

Katalog/ Catalog : 1102001.1501

# Kabupaten KERINCI DALAM ANGKA

*Kerinci Regency in Figures*

# 2019

<https://kerincikab.bps.go.id>



**BADAN PUSAT STATISTIK  
KABUPATEN KERINCI**  
*BPS-Statistics of Kerinci Regency*

**Kabupaten**  
**KERINCI**  
**DALAM ANGKA**

*Kerinci Regency in Figures*

**2019**

<https://kerinci.go.id>

[kerinci.go.id](https://kerinci.go.id)



# **Kabupaten Kerinci Dalam Angka**

## ***Kerinci Regency in Figures***

### **2019**

ISSN: 0215-241X

No. Publikasi/*Publication Number*: 15010.1902

Katalog/*Catalog*: 1102001.1501

Ukuran Buku/*Book Size*: 14,8 cm x 21 cm

Jumlah Halaman/*Number of Pages*: xxxii+ 289 halaman /*pages*

Naskah/*Manuscript*:

Badan Pusat Statistik Kabupaten Kerinci

*BPS-Statistics of Kerinci Regency*

Penyunting/*Editor*:

Badan Pusat Statistik Kabupaten Kerinci

*BPS-Statistics of Kerinci Regency*

Gambar Kover oleh/*Cover Designed by*:

Badan Pusat Statistik Kabupaten Kerinci

*BPS-Statistics of Kerinci Regency*

Ilustrasi Kover/*Cover Illustration*:

Panorama Kerinci/*Kerinci View*

Diterbitkan oleh/*Published by*:

© BPS Kabupaten Kerinci/*BPS-Statistics of Kerinci Regency*

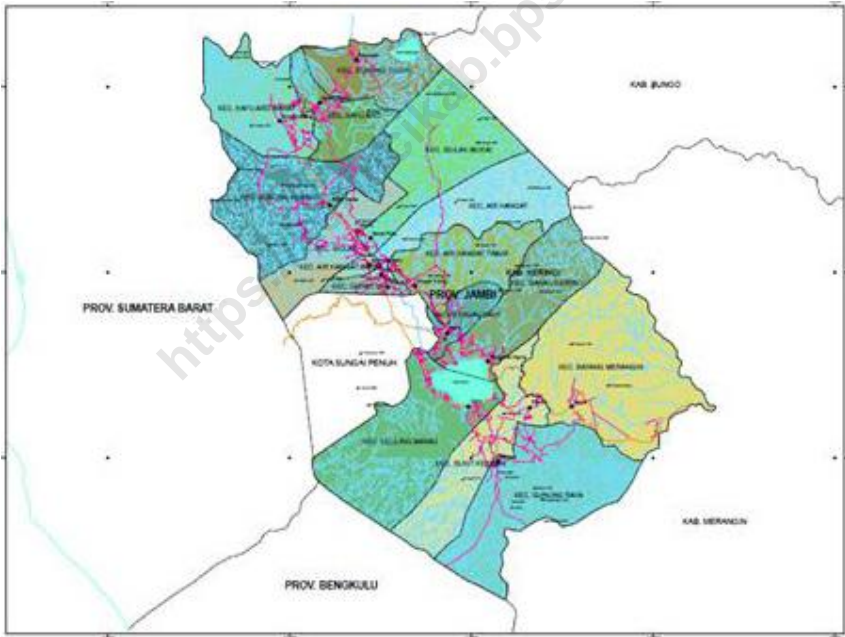
Dicetak oleh/*Printed by*:

Percetakan PrinBae

**Dilarang mengumumkan, mendistribusikan, mengomunikasikan, dan/atau menggandakan sebagian atau seluruh isi buku ini untuk tujuan komersial tanpa izin tertulis dari Badan Pusat Statistik**

*Prohibited to announce, distribute, communicate, and/or copy part or all of this book for commercial purpose without permission from BPS-Statistics Indonesia*

**PETA WILAYAH KABUPATEN KERINCI**  
*MAP OF KERINCI REGENCY*





**KEPALA BPS KABUPATEN KERINCI**  
*CHIEF STATISTICIAN OF KERINCI REGENCY*



**Refia Hendrita, S.P, M.A.P**





## KATA PENGANTAR

Kabupaten Kerinci Dalam Angka 2019 merupakan publikasi tahunan yang diterbitkan oleh BPS Kabupaten Kerinci. Publikasi ini disusun dari data sekunder yang dihimpun dari Dinas Instansi/Lembaga yang ada di Kabupaten Kerinci dan BPS Kab. Kerinci. Diharapkan publikasi ini dapat memenuhi harapan pihak pemakai data, khususnya para perencana guna melengkapi penyusunan rencana pembangunan di Kabupaten Kerinci.

Publikasi ini dapat terwujud berkat kerja sama dan bantuan dari berbagai pihak baik instansi pemerintah maupun swasta. Kepada semua pihak yang telah memberikan bantuan disampaikan penghargaan dan terima kasih yang sebesar – besarnya.

Walaupun publikasi ini telah disiapkan sebaik-baiknya, namun disadari masih ada kekurangan dan kesalahan yang terjadi. Untuk perbaikan publikasi ini, tanggapan dan saran yang bersifat konstruktif dari para pemakai sangat diharapkan.

Kerinci, Juni 2019

Kepala Badan Pusat Statistik  
Kabupaten Kerinci

**REFIA HENDRITA, SP., MAP.**

NIP. 19690509 199401 1 001





## **PREFACE**

*Kerinci Regency in Figures 2019 is an annual publication written by BPS Regency of Kerinci. This publication was arranged from secondary data of Regional Office in Kerinci Regency. This publication might answer the the user's hope, especially for the planner, help to equip compilation of development plan in this regency.*

*This comprehensive publication has been made with the assistance and contribution from several governmental institutions and private organizations. To all parties who have been involved in this publication, we would like to express our sincerest appreciation and gratitude.*

*Comments and constructive suggestions for the improvement of this publication are always welcome.*

*Kerinci, June 2019*  
*Chief Statistician of*  
*Kerinci Regency*

**REFIA HENDRITA, SP., MAP.**

NIP. 19690509 199401 1 001

## DAFTAR ISI/CONTENTS

	halaman <i>page</i>
Peta Wilayah Kabupaten Kerinci.....	iii
<i>Map Of Kerinci Regency</i> .....	iii
Kepala BPS Kabupaten Kerinci .....	v
<i>Chief Statistician Of Kerinci Regency</i> .....	v
Kata Pengantar .....	vii
<i>Preface</i> .....	viii
Daftar Isi/ <i>Contents</i> .....	ix
Daftar Tabel/ <i>List Of Tables</i> .....	xi
Daftar Gambar/ <i>List Of Figures</i> .....	xxviii
Penjelasan Umum/ <i>Explanatory Notes</i> .....	xxviii
1 Geografi dan Iklim/ <i>Geography and Climate</i> .....	1
1.1 Keadaan Geografi/ <i>Geography Condition</i> .....	6
1.2 Iklim/ <i>Climate</i> .....	14
2 Pemerintahan/ <i>Government</i> .....	17
2.1 Wilayah Administratif/ <i>Administrative Area</i> .....	23
2.2 Sumber Daya Manusia/ <i>Human Resources</i> .....	26
2.3 Dewan Perwakilan Rakyat Daerah/ <i>The Regional House of         Representative</i> .....	33
3 Kependudukan dan Ketenagakerjaan/ <i>Population and Employment</i> .....	45
3.1 Penduduk dan Ketenagakerjaan/ <i>Population and Employment</i> .....	55
3.2 Ketenagakerjaan/ <i>Employment</i> .....	61
4 Sosial/ <i>Social</i> .....	63
4.1 Pendidikan/ <i>Education</i> .....	69
4.2 Kesehatan/ <i>Health</i> .....	99
4.3 Agama/ <i>Religion</i> .....	123
4.4 Hukum/ <i>Law</i> .....	132
4.5 Administrasi/ <i>Administration</i> .....	140
4.6 Penelitian/ <i>Research</i> .....	146
4.7 Keluarga Berencana/ <i>Birth Control</i> .....	148

5	Pertanian/ <i>Agriculture</i> .....	153
5.1	Tanaman Pangan/ <i>Food Crops</i> .....	161
5.2	Hortikultura/ <i>Horticulture</i> .....	167
5.3	Perkebunan/ <i>Estate Crops</i> .....	191
5.4	Peternakan/ <i>Livestock</i> .....	197
5.5	Perikanan/ <i>Fishery</i> .....	199
5.6	Kehutanan/ <i>Horticulture</i> .....	204
6	Pertambangan dan energi/ <i>Mining and Energy</i> .....	205
7	Pariwisata/ <i>Tourism</i> .....	217
8	Pendapatan Domestik Regional Bruto/ <i>Gross Regional Domestic Product</i> .....	227
8.1	Pendapatan Domestik Regional Bruto/Gross Regional Domestic Product .....	232
9	Transportasi dan Komunikasi/ <i>Transportation and Communication</i> .....	243
10	Keuangan Daerah dan Koperasi/ <i>Local Finance and Cooperative</i> .....	254
10.1	Keuangan Daerah/ <i>Local Finance</i> .....	258
10.2	Koperasi/ <i>Cooperative</i> .....	263
11	Pengeluaran Penduduk/ <i>Population Expenditure</i> .....	268
12	Perdagangan dan Industri/ <i>Trade and Industry</i> .....	275
13	Perbandingan Antar Kabupaten/Kota/ <i>Regency/Municipal Comparison</i>	285

## DAFTAR TABEL/LIST OF TABLES

		halaman <i>page</i>
<b>1</b>	<b>Geografi dan Iklim/ Geography and Climate .....</b>	<b>1</b>
<b>1.1</b>	<b>Keadaan Geografi/Geography Condition .....</b>	<b>6</b>
1.1.1	Luas Daerah dan Jumlah Pulau Menurut Kecamatan di Kabupaten Kerinci, 2018/ Total Area and Number of Islands by Sub District in Kerinci Regency, 2018 .....	6
1.1.2	Jarak dari Ibukota Kecamatan ke Ibukota Kabupaten di Kabupaten Kerinci (km), 2018/ Distance between Sub District Capital and Regency Capital in Kerinci Regency (km), 2018.....	8
1.1.3	Luas Wilayah TNKS dan Lahan Budidaya Menurut Kecamatan di Kabupaten Kerinci, 2018/ TNKS Area and Cultivation Area by Sub District in Kerinci Regency, 2018 .....	9
1.1.4	Batas-Batas Wilayah Kecamatan di Kabupaten Kerinci/ The Sub District Borders of Kerinci Regency .....	10
<b>1.2</b>	<b>Iklim/Climate .....</b>	<b>11</b>
1.2.1	Rata-rata Suhu dan Kelembaban Udara Menurut Bulan di Kabupaten Kerinci, 2018/ Average Temperature and Humidity by Month in Kerinci Regency, 2018 .....	14
1.2.2	Rata-Rata Tekanan Udara, Kecepatan Angin dan Penyinaran Matahari Menurut Bulan di Kabupaten Kerinci, 2018/ Average Atmospheric Pressure, Wind Velocity and Duration of Sunshine by Month in Kerinci Regency, 2018 .....	15
1.2.3	Jumlah Curah Hujan dan Hari Hujan Menurut Bulan di Kabupaten Kerinci, 2018/ Amount of Precipitation and Number of Rainy Days by Month in Kerinci Regency, 2018 .....	16
<b>2</b>	<b>Pemerintahan/ Government.....</b>	<b>17</b>
<b>2.1</b>	<b>Wilayah Administratif/Administrative Area .....</b>	<b>23</b>
2.1.1	Jumlah Kelurahan Menurut Kecamatan di Kabupaten Kerinci, 2018/ Number of Sub District by Sub Districts in Kerinci Regency, 2018 .....	23
2.1.2	Jumlah Desa Menurut Kecamatan di Kabupaten Kerinci, 2018/ Number of Villages by Sub Districts in Kerinci Regency, 2018.....	24

2.1.3	Nama - Nama Camat di Kabupaten Kerinci/ Name Head of Sub District in Kerinci Regency .....	25
<b>2.2</b>	<b>Sumber Daya Manusia/Human Resources.....</b>	<b>26</b>
2.2.1	Jumlah Pegawai Negeri Sipil Menurut Jabatan dan Jenis Kelamin, 2017 dan 2018/ Number of Civil Servants by Occupation and Sex, 2017 and 2018.....	26
2.2.2	Jumlah Pegawai Negeri Sipil Menurut Tingkat Pendidikan dan Jenis Kelamin, 2017 dan 2018/ Number of Civil Servants by Educational Level and Sex, 2017 and 2018 .....	27
2.2.3	Jumlah Pegawai Negeri Sipil Menurut Tingkat Kepangkatan dan Jenis Kelamin, 2017 dan 2018/ Number of Civil Servants by Hierarchy and Sex, 2017 and 2018.....	28
2.2.4	Jumlah Pegawai Negeri Sipil Menurut Dinas/Instansi Pemerintah dan Jenis Kelamin di Kabupaten Kerinci,2018/ Number of Civil Servants by Institution/Office and Sex in Kerinci Regency, 2018 .....	29
<b>2.3</b>	<b>Dewan Perwakilan Rakyat Daerah/The Regional House Of Representative .....</b>	<b>33</b>
2.3.1	Jumlah Anggota Dewan Perwakilan Rakyat Daerah Menurut Partai Politik dan Jenis Kelamin di Kabupaten Kerinci, 2018/ Number of Members of The Regional House of Representatives by Political Parties and Sex in Kerinci Regency, 2018 .....	33
2.3.2	Daftar Nama Anggota Dewan Perwakilan Rakyat Daerah Kabupaten Kerinci, 2018/ List of Parliament Members in Kerinci Regency, 2018 .....	34
2.3.3	Susunan Anggota Dewan Perwakilan Rakyat Daerah Kabupaten Kerinci dalam Komisi, 2018/ Formation of Kerinci Regency Parliament Members in Commisions, 2018.....	36
2.3.4	Susunan Anggota Dewan Perwakilan Rakyat Daerah Kabupaten Kerinci dalam Badan, 2018/ Formation of Kerinci Regency Parliament Members by Body,2018 .....	39
2.3.5	Daftar Anggota Dewan Perwakilan Rakyat Daerah Kabupaten Kerinci Menurut Fraksi Periode 2015 – 2019/ List of Parliament Members of Kerinci Regency by Faction Period 2015- 2019 .....	41
2.3.6	Jumlah Kegiatan Rapat dan Kunjungan Kerja DPRD Kabupaten Kerinci, 2018/ Number of Parliament Meeting and Working Visit of Kerinci Regency,2018.....	43

2.3.7	Banyaknya Keputusan DPRD Kabupaten Kerinci, 2018/ Number of Parliament Decision in Kerinci Regency 2018 .....	44
<b>3</b>	<b>Kependudukan Dan Ketenagakerjaan/ Population And Employment .....</b>	<b>45</b>
<b>3.1</b>	<b>Penduduk Dan Ketenagakerjaan/Population And Employment .....</b>	<b>55</b>
3.1.1	Jumlah Penduduk, Laju Pertumbuhan Penduduk, Distribusi Persentase Penduduk, Kepadatan Penduduk, Rasio Jenis Kelamin Penduduk Menurut Kecamatan di Kabupaten Kerinci, 2010 dan 2018/ Population, Population Growth Rate, Percentage Distribution of Population, Population Density, and Population Sex Ratio by Subdistrict in Kerinci Regency, 2010 and 2018.....	55
3.1.2	Jumlah Penduduk dan Rasio Jenis Kelamin Menurut Kecamatan di Kabupaten Kerinci, 2018/ Population and Sex Ratio by Sub District in Kerinci Regency, 2018 .....	58
3.1.3	Jumlah Penduduk Menurut Kelompok Umur dan Jenis Kelamin di Kabupaten Kerinci, 2018/ Population by Age Group and Sex in Kerinci Regency, 2018 .....	59
3.1.4	Jumlah Penduduk, Rumah Tangga, dan Rata-Rata Anggota Rumah Tangga Menurut Kecamatan, 2018/ Number of Population, Households, and Average Household Member by District, 2018 .....	60
<b>3.2</b>	<b>Ketenagakerjaan/Employment .....</b>	<b>61</b>
3.2.1	Persentase Penduduk Berumur 15 Tahun keatas Menurut Jenis Kegiatan Utama di Kabupaten Kerinci, 2018/ Percentage of Population 15 Years of Age and Over by Main Activity in Kerinci Regency, 2018 .....	61
3.2.2	Persentase Penduduk Berumur 15 Tahun Keatas yang Bekerja Menurut Status dalam Pekerjaan Utama di Kabupaten Kerinci, 2018/ Percentage of Population 15 Years of Age and Over by Main Employment Status in Kerinci Regency,2018 .....	62
<b>4</b>	<b>Sosial/ Social .....</b>	<b>63</b>
<b>4.1</b>	<b>Pendidikan/Education.....</b>	<b>69</b>

4.1.1	Jumlah Sekolah, Guru, dan Murid Taman Kanak-Kanak (TK) di Bawah Kementerian Pendidikan dan Kebudayaan Menurut Kecamatan di Kabupaten Kerinci, (2017/2018)/ Number of Schools, Teachers, and Pupils in Kindergarten Under The Ministry of Education and Culture by Sub District In Kerinci Regency, (2017/2018) .....	69
4.1.2	Jumlah Sekolah, Guru, dan Murid Raudatul Athfal (RA) di Bawah Kementerian Agama Menurut Kecamatan di Kabupaten Kerinci, 2017/2018 dan 2018/2019/ Number of Schools, Teachers, and Pupils in Raudatul Athfal (RA) Under The Ministry of Religious Affairs by Subdistrict in Kerinci Regency, 2017/2018 and 2018/2019 .....	72
4.1.3	Jumlah Sekolah, Guru, dan Murid Sekolah Dasar (SD) di Bawah Kementerian Pendidikan dan Kebudayaan Menurut Kecamatan di Kabupaten Kerinci, 2016 dan 2017/ Number of Schools, Teachers, and Pupils in Primary Schools Under The Ministry of Education and Culture by Subdistrict in Kerinci Regency, 2016 and 2017 .....	73
4.1.4	Jumlah Sekolah, Guru, dan Murid Madrasah Ibtidaiyah (MI) di Bawah Kementerian Agama Menurut Kecamatan di Kabupaten Kerinci, 2017/2018 dan 2018/2019/ Number of Schools, Teachers, and Pupils in Madrasah Ibtidaiyah (MI) Under The Ministry of Religious Affairs by Subdistrict in Kerinci Regency, 2017/2018 and 2018/2019 .....	76
4.1.5	Jumlah Sekolah, Guru, dan Murid Sekolah Menengah Pertama (SMP) di Bawah Kementerian Pendidikan dan Kebudayaan Menurut Kecamatan di Kabupaten Kerinci, 2016/2017 dan 2017/2018/ Number of Schools, Teachers, and Pupils in Junior High Schools Under The Ministry of Education and Culture by Subdistrict in Kerinci Regency, 2016/2017 and 2017/2018 .....	79
4.1.6	Jumlah Sekolah, Guru, dan Murid Madrasah Tsanawiyah (MTs) di Bawah Kementerian Agama Menurut Kecamatan di Kabupaten Kerinci, 2017/2018 dan 2018/2019/ Number of Schools, Teachers, and Pupils in Madrasah Tsanawiyah (MTs) Under The Ministry of Religious Affairs by Subdistrict in Kerinci Regency, 2017/2018 and 2018/2019 .....	82

4.1.7	Jumlah Sekolah, Guru, dan Murid Sekolah Menengah Atas (SMA) di Bawah Kementerian Pendidikan dan Kebudayaan Menurut Kecamatan di Kabupaten Kerinci, 2016/2017 dan 2017/2018/ Number of Schools, Teachers, and Pupils in Senior High Schools Under The Ministry of Education and Culture by Subdistrict in Kerinci Regency, 2016/2017 and 2017/2018 .....	85
4.1.8	Jumlah Sekolah, Guru, dan Murid Sekolah Menengah Kejuruan (SMK) di Bawah Kementerian Pendidikan dan Kebudayaan Menurut Kecamatan di Kabupaten Kerinci, 2016/2017 dan 2017/2018/ Number of Schools, Teachers, and Pupils in Vocational High Schools Under The Ministry of Education and Culture by Subdistrict in Kerinci Regency, 2016/2017 and 2017/2018.....	88
4.1.9	Jumlah Sekolah, Guru, dan Murid Madrasah Aliyah (MA) di Bawah Kementrian Agama Menurut Kecamatan di Kabupaten Kerinci, (2017/2018)/ Number of Schools, Teachers, and Pupils in Madrasah Aliyah (MA) Under The Ministry of Religious by Sub District in Kerinci Regency, (2017/2018) .....	91
4.1.10	Jumlah Desa1/Kelurahan1 yang Memiliki Fasilitas Sekolah Menurut Kecamatan dan Tingkat Pendidikan di Kabupaten Kerinci, 2011-2018/ Number of Villages1 Having Educational Facilities by Sub District and Educational Level in Kerinci Regency, 2011-2018 .....	94
4.1.11	Persentase Penduduk Usia 7–24 Tahun Menurut Jenis Kelamin, Kelompok Umur Sekolah, dan Partisipasi Sekolah di Kabupaten Kerinci, 2018/ Percentage of Population Aged 7-24 Years by Sex, Age Group, and School Participation in Kerinci Regency, 2018 .....	97
4.1.12	Angka Partisipasi Murni (APM) dan Angka Partisipasi Kasar (APK) Menurut Jenjang Pendidikan di Kabupaten Kerinci, 2018/ Net Enrolment Rate and Gross Enrolment Rate by Educational Level in Kerinci Regency, 2018 .....	98
<b>4.2</b>	<b>Kesehatan/Health .....</b>	<b>99</b>
4.2.1	Jumlah Desa/Kelurahan Yang Memiliki Sarana Kesehatan Menurut Kecamatan di Kabupaten Kerinci, 2011-2018/ Number of Villages Having Health Facilities by Sub District in Kerinci Regency, 2011-2018 .....	99



4.2.2	Jumlah Tenaga Kesehatan Menurut Kecamatan di Kabupaten Kerinci, 2018/ Number of Medical Personnel by Sub District in Kerinci Regency, 2018 .....	102
4.2.3	Persentase Penduduk yang Mempunyai Keluhan Kesehatan Selama Sebulan Terakhir Menurut Kecamatan di Kabupaten Kerinci, 2013-2018/ Percentage of People Who Had Health Complaint During a Month Prior to The Survey by Sub District in Kerinci Regency, 2013-2018 .....	104
4.2.4	Jumlah Rumah Sakit Umum, Rumah Sakit Khusus, dan Puskesmas Menurut Kecamatan, 2016 dan 2018/ Number of General Hospital, Special Hospital, and Public Health Center by Sub District, 2016 and 2018.....	105
4.2.5	Jumlah Tenaga Medis yang Praktek di Kabupaten Kerinci, 2018/ Number of Practical Medical Health Personnel in Kerinci Regency, 2018 .....	108
4.2.6	Jumlah Tempat Pelayanan Kesehatan Menurut Kecamatan di Kabupaten Kerinci, 2018/ Number of Health Service Place by District in Kerinci Regency, 2018.....	109
4.2.7	Jumlah Puskesmas Menurut Kecamatan di Kabupaten Kerinci, 2018/ Number of Public Health Centre by District in Kerinci Regency,2018 .....	110
4.2.8	Jumlah Tenaga Medis, Paramedis dan Tata Usaha Menurut Pendidikan di Kabupaten Kerinci, 2018/ Number of Medical Health, Paramedic and Administration Personnel by Education in Kerinci Regency,2018 .....	111
4.2.9	Daftar Beberapa Penyakit Terbesar dari Puskesmas di Kabupaten Kerinci, 2018/ List of Several Biggest Disease from Public Health Centre in Kerinci Regency,2018 .....	113
4.2.10	Banyaknya Penderita Penyakit Dirinci Menurut Jenis Penyakit di Kabupaten Kerinci, 2018/ Number of Patient by Kind of Disease in Kerinci Regency,2018.....	114
4.2.11	Target dan Pencapaian Imunisasi Bayi dan Ibu Hamil Menurut Jenis Imunisasi di Kabupaten Kerinci, 2018/ Target and Realization of Child and Pregnant Women Gets Medical Injection by Kind of Injection in Kerinci Regency,2018 .....	115
4.2.12	Pencapaian Jumlah Sasaran yang Mendapat Imunisasi Lengkap di Kabupaten Kerinci Tahun 2013 – 2018/ Realization of Complete Injection in Kerinci Regency 2013 - 2018 .....	116

4.2.13	Jumlah Tenaga Medis Menurut Status dan Pendidikan pada Rumah Sakit Umum Mayjen H.A.Thalib di Kabupaten Kerinci, 2018/ Number of Medical Health Personel by Status and Education Level in Mayjen H.A Thalib Public Hospital Kerinci Regency 2018 .....	117
4.2.14	Pola Penyakit Untuk Semua Golongan Umur Kasus Rawat Inap di Rumah Sakit Umum Mayjen H.A.Thalib, 2018/ Kind of Disease in All Age Group with Stay Overnight Case in Mayjen H.A. Thalib Public Hospital, 2018.....	120
4.2.15	Pola Penyakit Untuk Semua Golongan Umur Kasus Rawat Jalan di Rumah Sakit Umum Mayjen H.A.Thalib, 2018/ Kind of Disease in All Age Group with Out Patient Case in Mayjen H.A. Thalib Public Hospital, 2018.....	121
4.2.16	Jumlah Fasilitas Tempat Tidur di Rumah Sakit Umum Mayjen H.A.Thalib Menurut Ruangan, 2018/ Number of Beds in Mayjen H.A Thalib Public Hospital by Room, 2018 .....	122
<b>4.3</b>	<b>Agama/Religion .....</b>	<b>123</b>
4.3.1	Jumlah Penduduk Menurut Kecamatan dan Agama yang Dianut di Kabupaten Kerinci, 2018/ Population by Sub District and Religion in Kerinci Regency, 2018.....	123
4.3.2	Jumlah Tempat Peribadatan Menurut Kecamatan di Kabupaten Kerinci, 2018/ Number of Places of Worship by Sud District in Kerinci Regency, 2018 .....	124
4.3.3	Jumlah Desa/Kelurahan yang Mengalami Bencana Alam Menurut Kecamatan di Kabupaten Kerinci, 2011-2018 Number of Villages that Had Natural Disaster by Sub District in Kerinci Regency, 2011-2018 .....	125
4.3.4	Jumlah Jemaah Haji yang Berangkat dan Kembali Menurut Jenis Kelamin di Kabupaten Kerinci Tahun 1999 – 2018/ Number of Moslem Pilgrims Departed and Arrived by Sex in Kerinci Regency 1999–2018 .....	126
4.3.5	Perkembangan Besaran Ongkos Naik Haji (ONH) di Kabupaten Kerinci Tahun 1999 – 2018/ Progress of Moslem Pilgrims Costs in Kerinci Regency 1999 – 2018 .....	127
4.3.6	Jumlah Jemaah Haji yang Berangkat dan Kembali Menurut Kecamatan dan Jenis Kelamin di Kabupaten Kerinci,2018/ Number of Moslem Pilgrims Departed and Arrived by District and Sex in Kerinci Regency,2018 .....	128

4.3.7	Jumlah Thalak dan Cerai Gugat Menurut Kecamatan di Kabupaten Kerinci, 2017 – 2018/ Number of Divorces and Divorce Suit by District in Kerinci Regency, 2017 - 2018.....	129
4.3.8	Jumlah Perkara yang Diterima dan Diputuskan Menurut Bulan di Pengadilan Agama Sungai Penuh, 2018/ Number of Criminal Resolved and Accepted by Month in Sungai Penuh Religions Court Office, 2018.....	130
<b>4.4</b>	<b>Hukum/Law.....</b>	<b>132</b>
4.4.1	Jumlah Perkara dan Terdakwa yang Masuk dan yang Diputuskan Menurut Bulan pada Pengadilan Negeri Sungai Penuh, 2018/ Number of Criminal Cases and Defendant that Disposed and Decided by Month in Sungai Penuh District Court, 2018 .....	132
4.4.2	Jumlah Terdakwa dalam Perkara Pidana Kejahatan yang Diajukan ke Sidang Pengadilan Menurut Jenis Hukuman dan Bulan di Kabupaten Kerinci, 2018/ Number of Defendant in Criminal Cases Proposed to Court of Justice by Kind of Penalzation and Month in Kerinci Regency, 2018.....	133
4.4.3	Jumlah Terdakwa dalam Perkara Putusan Pidana Kejahatan Menurut Jenis Kelamin dan Bulan di Kabupaten Kerinci, 2018/ Number of Defendant in Criminal Cases Processed by Sex and Month in Kerinci Regency, 2018 .....	134
4.4.4	Jumlah Perkara Pidana Umum yang Dapat Diselesaikan di Kejaksaan Negeri Sungai Penuh, 2018/ Number of General Criminal Case that was Solved in Sungai Penuh District, 2018 ....	135
4.4.5	Jumlah Tindak Pidana Kejahatan yang Dilaporkan/ Diproses di Kepolisian Resort Kerinci,2018/ Number of Criminal Cases Processed by Police Resort Kerinci,2018 .....	136
4.4.6	Jumlah Tahanan Dalam Proses Pemeriksaan di Kepolisian Resort Kerinci, 2018/ Number of Police Prisoners in Police Resort Kerinci,2018 .....	137
4.4.7	Jumlah Pelanggaran Lalu Lintas dan Denda Pelanggaran Menurut Bulan di Kepolisian Resort Kerinci, 2018/ Number of Traffic Violation and Fine by Month in Police Resort Kerinci, 2018 .....	138
4.4.8	Jumlah Narapidana Menurut Bulan di Kabupaten Kerinci, 2018/ Number of Prisoners by Month in Kerinci Regency, 2018 .....	139
<b>4.5</b>	<b>Administrasi/Administration .....</b>	<b>140</b>

4.5.1	Jumlah Penerbitan Akte Kelahiran Menurut Bulan di Kabupaten Kerinci Tahun 2014 – 2018/ Number of Birth Letter Issued by Month in Kerinci Regency 2014-2018.....	140
4.5.2	Jumlah Penerbitan Akte Kelahiran Menurut Kecamatan di Kabupaten Kerinci Tahun 2013 – 2018/ Number of Birth Letter Issued by Sub District in Kerinci Regency 2014-2018 .....	141
4.5.3	Jumlah Penerbitan Akte Nikah (Non Muslim) Menurut Bulan di Kabupaten Kerinci Tahun 2013 – 2018/ Number of Marriage Letter Issued (Non Moslem) by Month in Kerinci Regency 2013-2018 .....	142
4.5.4	Jumlah Kartu Tanda Penduduk yang Diterbitkan Menurut Bulan di Kabupaten Kerinci Tahun 2015-2018/ Number of Identity Card Issued by Month in Kerinci Regency 2015-2018.....	143
4.5.5	Jumlah Kartu Tanda Penduduk yang Diterbitkan Menurut Kecamatan di Kabupaten Kerinci Tahun 2016-2018/ Number of Identity Card Issued by Sub District in Kerinci Regency 2016-2018 .....	144
4.5.6	Jumlah Dokumen Perizinan dan Non Perizinan yang Dikeluarkan di Kabupaten Kerinci, 2018/ Number of License Issued in Kerinci Regency, 2018 .....	145
<b>4.6</b>	<b>Penelitian/Research.....</b>	<b>146</b>
4.6.1	Jumlah Peneliti Lokal Menurut Bulan di Kabupaten Kerinci Tahun 2015 – 2018/ Number of Local Researcher by Month in Kerinci Regency 2015 – 2018.....	146
4.6.2	Jumlah Penelitian Asing Menurut Negara Asal di Kabupaten Kerinci Tahun 2015 – 2018/ Number of Foreign Researcher by Country of Origin in Kerinci Regency 2015 – 2018.....	147
<b>4.7</b>	<b>Keluarga Berencana/Birth Control .....</b>	<b>148</b>
4.7.1	Jumlah Pasangan Usia Subur dan Peserta KB Aktif di Kabupaten Kerinci, 2018/ Number of Fertile Couple Age and Active Birth Control Acceptor in Kerinci Regency, 2018 .....	148
4.7.2	Jumlah Peserta KB Aktif Menurut Jenis Kontrasepsi yang Digunakan di Kabupaten Kerinci, 2018/ Number of Active Birth Control Acceptor by Type of Contraceptive Used in Kerinci Regency, 2018 .....	149
<b>5</b>	<b>Pertanian/ Agriculture .....</b>	<b>150</b>
5.1	Tanaman Pangan/Food Crops .....	161

5.1.1	Luas Panen, Produktivitas, dan Produksi Padi1 Menurut Kecamatan di Kabupaten Kerinci, 2018/ Harvested Area, Production, and Productivity of Paddy1by Subdistrict in Kerinci Regency, 2018/ Paddy and Rice Production by Subdistrict in Kerinci Regency, 2018 .....	161
5.1.2	Produksi Padi1 dan Beras Menurut Kecamatan di Kabupaten Kerinci, 2018/ Paddy and Rice Production by Subdistrict in Kerinci Regency, 2018 .....	162
5.1.3	Produksi Jagung1 dan Kedelai2 Menurut Kecamatan di Kabupaten Kerinci, 2018/ Production of Maize and Soybeans by Subdistrict in Kerinci Regency, 2018 .....	163
5.1.4	Luas Tanam Padi Sawah Menurut Kecamatan (Hektar), 2018/ Cultivated Area of Wetland Paddy by Sub District in Kerinci Regency (Hectare), 2018.....	164
5.1.5	Luas Panen Padi Sawah Menurut Kecamatan di Kabupaten Kerinci(Hektar), 2018/ Harvested Area of Wetland Paddy by Sub District in Kerinci Regency(Hectare), 2018.....	165
5.1.6	Luas Panen Jagung, Kedelai, Kacang Tanah, Kacang Hijau, Ubi Kayu, Ubi Jalar Menurut Kecamatan di Kabupaten Kerinci (Hektar), 2018/ Harvested Area of Maize, Soybean, Peanut, Mungbean, Cassava, and Sweet Potato by Sub District in Kerinci Regency (Hectare), 2018 .....	166
<b>5.2</b>	<b>Hortikultura/Horticulture.....</b>	<b>167</b>
5.2.1	Luas Panen Tanaman Sayuran Menurut Kecamatan dan Jenis Tanaman di Kabupaten Kerinci (ha), 2017 dan 2018/ Harvested Area of Vegetables by Subdistrict and Kind of Plant in Kerinci Regency (ha), 2017 and 2018 .....	167
5.2.2	Produksi Tanaman Sayuran Menurut Kecamatan dan Jenis Tanaman di Kabupaten Kerinci (kuintal), 2017 dan 2018/ Production of Vegetables by Subdistrict and Kind of Plant in Kerinci Regency (quintal), 2017 and 2018.....	169
5.2.3	Luas Panen Tanaman Sayuran dan Buah–Buahan Semusim Menurut Jenis Tanaman (ha), 2015 – 2018/ Harvested Area of Seasonal Vegetables and Fruits by Kind of Plant (ha), 2015 - 2018 .....	171
5.2.4	Produksi Tanaman Sayuran dan Buah–Buahan Semusim Menurut Jenis Tanaman (kuintal), 2015 – 2018/ Production of Seasonal Vegetables and Fruits by Kind of Plant (quintal), 2015 - 2018 .....	173

5.2.5	Luas Panen Tanaman Biofarmaka Menurut Kecamatan dan Jenis Tanaman di Kabupaten Kerinci (m2), 2017 dan 2018/ Harvested Area of Medicinal Plants by Subdistrict and Kind of Plant in Kerinci Regency (m2), 2017 and 2018 .....	175
5.2.6	Produksi Tanaman Biofarmaka Menurut Kecamatan dan Jenis Tanaman (kg) di Kabupaten Kerinci, 2017 dan 2018/ Production of Medicinal Plants by Sub District and Kind of Plant (kg) in Kerinci Regency, 2017 dan 2018 .....	177
5.2.7	Luas Panen Tanaman Biofarmaka Menurut Jenis Tanaman (m2) di Kabupaten Kerinci, 2015 – 2018/ Harvested Area of Medicinal Plants by Kind of Plant (m2) in Kerinci Regency, 2015 - 2018.....	179
5.2.8	Produksi Tanaman Biofarmaka Menurut Jenis Tanaman (kg) di Kabupaten Kerinci, 2015 – 2018/ Production of Medicinal Plants by Kind of Plant (kg) in Kerinci Regency, 2015 - 2018.....	180
5.2.9	Luas Panen Tanaman Hias Menurut Kecamatan dan Jenis Tanaman di Kabupaten Kerinci(m2), 2017 dan 2018/ Harvested Area of Ornamental Plants by Subdistrict and Kind of Plant in Kerinci Regency(m2), 2017 and 2018.....	181
5.2.10	Produksi Tanaman Hias Menurut Kecamatan dan Jenis Tanaman (tangkai) di Kabupaten Kerinci, 2017 dan 2018/ Production of Ornamental Plants by Sub District and Kind of Plant (stalks) in Kerinci Regency, 2017 dan 2018 .....	183
5.2.11	Luas Panen Tanaman Hias Menurut Jenis Tanaman (m2) di Kabupaten Kerinci, 2017 – 2018/ Harvested Area of Ornamental Plants by Kind of Plant (m2) in Kerinci Regency, 2017 - 2018.....	185
5.2.12	Produksi Tanaman Hias Menurut Jenis Tanaman (tangkai) di Kabupaten Kerinci, 2017 – 2018/ Production of Ornamental Plants by Kind of Plant (stalks) in Kerinci Regency, 2017 - 2018 ..	186
5.2.13	Produksi Buah-Buahan Menurut Kecamatan dan Jenis Tanaman (ton) di Kabupaten Kerinci, 2017 dan 2018/ Production of Annual Fruits by Sub District and Kind of Plant (ton) in Kerinci Regency, 2017 dan 2018.....	187
5.2.14	Produksi Buah-Buahan dan Sayuran Tahunan Menurut Jenis Tanaman (Ton) di Kabupaten Kerinci, 2015 – 2018/ Production of Annual Fruits and Vegetables by Kind of Plant (Ton) in Kerinci Regency, 2015 - 2018 .....	189
<b>5.3</b>	<b>Perkebunan/Estate Crops .....</b>	<b>191</b>

5.3.1	Luas Areal Tanaman Perkebunan Menurut Kecamatan1 dan Jenis Tanaman di Kabupaten Kerinci (ha), 2017 dan 2018/ Planted Area of Estate Crops by Sub District and Type of Crops in Kerinci Regency (ha), 2017 and 2018.....	191
5.3.2	Produksi Perkebunan Menurut Kecamatan1 dan Jenis Tanaman di Kabupaten Kerinci (ton), 2017 dan 2018/ Production of Estate Crops by Sub District and Type of Crops in Kerinci Regency (ton), 2017 and 2018 .....	193
5.3.3	Jumlah Petani Tanaman Perkebunan Menurut Kecamatan dan Jenis Tanaman di Kabupaten Kerinci, 2017 dan 2018/ Number of Planters of Estate Crops by Subdistrict and Kind of Crop in Kerinci Regency, 2017 and 2018.....	195
<b>5.4</b>	<b>Peternakan/Livestock.....</b>	<b>197</b>
5.4.1	Populasi Ternak Menurut Kecamatan dan Jenis Ternak di Kabupaten Kerinci (Ekor), 2018/ Livestock Population by Sub District and Kind of Livestock in Kerinci Regency, 2018 .....	197
5.4.2	Populasi Unggas Menurut Kecamatan dan Jenis Unggas di Kabupaten Kerinci (Ekor), 2018/ Poultry Population by Sub District and Kind of Poultry in Kerinci Regency, 2018 .....	198
<b>5.5</b>	<b>Perikanan/Fishery .....</b>	<b>199</b>
5.5.1	Produksi Perikanan Tangkap Menurut Kecamatan dan Jenis Ikan di Kabupaten Kerinci (Kilogram), 2018/ Production of Fish Capture by Sub District and Kind of Fish in Kerinci Regency (Kilogram), 2018 .....	199
5.5.2	Produksi Perikanan Budidaya Menurut Kecamatan dan Jenis Ikan di Kabupaten Kerinci (Kilogram), 2018/ Production of Aquaculture by Sub District and Kind of Fish in Kerinci Regency (Kg), 2018.....	200
5.5.3	Luasan Area Perikanan Budidaya Menurut Kecamatan dan Jenis Budidaya di Kabupaten Kerinci, 2018/ Aquaculture Area by Sub District and Type of Aquaculture in Kerinci Regency, 2018 .....	201
5.5.4	Perkembangan Sarana dan Alat Penangkapan Ikan Menurut Kecamatan dan Jenis di Kabupaten Kerinci (Unit), 2018/ Number of Fish Capturing Tools by Sub District and Kind of Tools in Kerinci Regency (Unit), 2018 .....	202
5.5.5	Jumlah Nelayan Ikan Menurut Jenis di Kabupaten Kerinci, 2018/ Number of Fisherman by Sub District and Kind of Methods in Kerinci Regency (Unit), 2018.....	203

5.6	Kehutanan/Horticulture .....	204
5.6.1	Luas Kawasan Hutan Produksi Menurut Kecamatan di Kabupaten Kerinci (hektar), 2018/ Number of Fisherman by Sub District and Kind of Methods in Kerinci Regency (Unit), 2018.....	204
<b>6</b>	<b>Pertambangan dan Energi/ Mining And Energy.....</b>	<b>205</b>
6.1	Daya Terpasang, Produksi, dan Distribusi Listrik PT. PLN (Persero) pada Cabang/Ranting PLN Menurut Kecamatan di Kabupaten Kerinci, 2018/ Number of Electricity Costumers by Sub District in Kerinci Regency, 2018 .....	210
6.2	Jumlah Pelanggan Listrik Menurut Kecamatan di Kabupaten Kerinci, 2014–2018/ Number of Electricity Costumers by Sub District in Kerinci Regency, 2014–2018 .....	211
6.3	Jumlah Pelanggan dan Air yang Disalurkan Menurut Kecamatan di Kabupaten Kerinci, 2018/ Number of Customer and Distributed Water by Sub Dstrict in Kerinci Regency, 2018.....	212
6.4	Jumlah Pelanggan dan Air yang Disalurkan Menurut Pelanggan di Kabupaten Kerinci, 2018/ Number of Customer and Distributed Clean Water by Type of Customers in Kerinci Regency, 2018 .....	213
6.5	Cakupan Pelayanan Air Bersih Menurut Kecamatan Di Kabupaten Kerinci, 2018/ Coverage Services of Regional Water Company by Sub District in Kerinci Regency, 2018 .....	214
<b>7</b>	<b>Pariwisata/ Tourism.....</b>	<b>215</b>
7.1	Jumlah Rumah Makan/Restoran Menurut Kecamatan di Kabupaten Kerinci, 2015-2018/ Number of Restaurants by Sub District in Kerinci Regency, 2015-2018.....	223
7.2	Daftar Nama Hotel dan Akomodasi Lainnya di Kabupaten Kerinci, 2017/ Number of Hotel and Other Accomodations in Kerinci Regency, 2017 .....	224
7.3	Jumlah Wisatawan Mancanegara dan Domestik di Kabupaten Kerinci, 2011 - 2018/ Number of International and Domestic Visitors in Kerinci Regency, 2011 - 2018.....	225
7.4	Jumlah Wisatawan Menurut Bulan Dan Jenis Di Kabupaten Kerinci Tahun 2018/ Number of Tourist by Month and Kind of Tourist in Kerinci 2018.....	226
<b>8</b>	<b>Pendapatan Domestik Regional Bruto/ Gross Regional</b>	



	<b>Domestic Product.....</b>	
<b>8.1</b>	<b>Pendapatan Domestik Regional Bruto/Gross Regional Domestic Product.....</b>	
8.1.1	Produk Domestik Regional Bruto Atas Dasar Harga Berlaku Menurut Lapangan Usaha di Kabupaten Kerinci (juta rupiah), 2014–2018/ Gross Regional Domestic Product at Current Market Prices by Industry in Kerinci Regency (million rupiahs), 2014–2018 .....	232
8.1.2	Produk Domestik Regional Bruto Atas Dasar Harga Konstan 2010 Menurut Lapangan Usaha di Kabupaten Kerinci (juta rupiah), 2014–2018/ Gross Regional Domestic Product at 2010 Constant Market Prices by Industry in Kerinci Regency (million rupiahs), 2014–2018 .....	234
8.1.3	Distribusi Persentase Produk Domestik Regional Bruto Atas Dasar Harga Berlaku Menurut Lapangan Usaha di Kabupaten Kerinci (juta rupiah), 2014–2018/ Percentage Distribution of Gross Regional Domestic Product at Current Market Prices by Industry in Kerinci Regency (million rupiahs), 2014–2018.....	236
8.1.4	Laju Pertumbuhan Produk Domestik Regional Bruto Atas Dasar Harga Konstan 2010 Menurut Lapangan Usaha di Kabupaten Kerinci (juta rupiah), 2014–2018/ Growth Rate of Gross Regional Domestic Product at 2010 Constant Market Prices by Industry in Kerinci Regency (million rupiahs), 2014–2018 .....	238
8.1.5	Produk Domestik Regional Bruto Atas Dasar Harga Berlaku Menurut Pengeluaran di Kabupaten Kerinci (juta rupiah), 2014–2018/ Gross Regional Domestic Product at Current Market Prices by Expenditure in Kerinci Regency (million rupiahs), 2014–2018 .....	240
8.1.6	Produk Domestik Regional Bruto Atas Dasar Harga Konstan 2010 Menurut Pengeluaran Di Kabupaten Kerinci (Juta Rupiah), 2014–2018/ Gross Regional Domestic Product at 2010 Constant Market Prices by Expenditure in Kerinci Regency (million rupiahs), 2014–2018.....	241
<b>9</b>	<b>Transportasi dan Komunikasi/ Transportation and Communication.....</b>	<b>243</b>

9.1	Panjang Jalan Menurut Kecamatan dan Pemerintahan yang Berwenang Mengelolanya di Kabupaten Kerinci (km), 2018/ Length of Roads by Sub District and Level of Government Authority in Kerinci Regency (km), 2018 .....	248
9.2	Panjang Jalan Menurut Kecamatan dan Jenis Permukaan Jalan di Kabupaten Kerinci (km), 2017/ Length of Roads by Sub District and Type of Road Surface in Kerinci Regency (km), 2017 .....	249
9.3	Panjang Jalan Menurut Kecamatan dan Jenis Permukaan Jalan di Kabupaten Kerinci (km), 2017/ Length of Roads by Sub District and Type of Road Surface in Kerinci Regency (km), 2017 .....	250
9.4	Jumlah Kendaraan Bermotor Yang Mendaftar Menurut Bulan dan Jenis Kendaraan di Kabupaten Kerinci, 2017/ Number of Motor Vehicles Registered by Month and Type of Vehicle in Kerinci Regency, 2017 .....	251
9.5	Jumlah Kantor Pos Pembantu Menurut Kecamatan di Kabupaten Kerinci, 2014–2017/ Number of Auxiliary Post Office by Sub District in Kerinci Regency, 2014–2018.....	252
9.6	Banyaknya Pengiriman Surat dan Paket di Kantor Pos Sungai Penuh, 2018.....	253
<b>10</b>	<b>Kuangan Daerah dan Koperasi/ Local Finance and Cooperative .....</b>	<b>257</b>
<b>10.1</b>	<b>Kuangan Daerah/Local Finance .....</b>	<b>258</b>
10.1.1	Realisasi Pendapatan Pemerintah Kabupaten Kerinci Menurut Jenis Pendapatan (juta rupiah), 2015–2018/ Actual Revenues of Government of Kerinci Regency by Source of Revenues (million rupiahs), 2015–2018.....	258
10.1.2	Realisasi Belanja Pemerintah Kabupaten Kerinci Menurut Jenis Belanja (juta rupiah), 2017–2018/ Actual Expenditures of Government of Kerinci Regency by Kind of Expenditures (million rupiahs), 2017–2018.....	261
<b>10.2</b>	<b>Koperasi/ Cooperative .....</b>	<b>263</b>
10.2.1	Jumlah Koperasi Menurut Jenis Koperasi dan Kecamatan di Kabupaten Kerinci, 2017/ Number of Cooperatives by Type of Cooperative and Sub District in Kerinci Regency, 2017.....	263
10.2.2	Keragaan Koperasi Menurut Kecamatan di Kabupaten Kerinci Tahun 2018/ Characteristics of Cooperatives by Sub District in Kerinci Regency, 2018.....	266

11	Pengeluaran Penduduk/ Population Expenditure.....	271
11.1	Pengeluaran Rata-rata Perkapita Sebulan Menurut Golongan Pengeluaran dan Kelompok Barang di Kabupaten Kerinci (Rupiah), 2018/ Average Expenditure Per Capita Per Month by Expenditure Class and Commodity Group in Kerinci Regency (Rupiahs), 2018.....	272
11.2	Pengeluaran Rata-rata Perkapita Sebulan Menurut Kelompok Makanan di Kabupaten Kerinci (Rupiah), 2018.....	273
11.3	Pengeluaran Rata-rata Perkapita Sebulan Menurut Kelompok Bukan Makanan di Kabupaten Kerinci (Rupiah), 2018/ Average Expenditure Per Capita Per Month by Food Group in Kerinci Regency (Rupiahs), 2018.....	274
<b>12</b>	<b>Perdagangan dan Industri/ Trade and Industry .....</b>	<b>277</b>
12.1	Jumlah Industri/ Usaha Mikro Kecil Dan Menengah (Rumah Tangga) Menurut Kecamatan di Kabupaten Kerinci, 2017-2018/ Average Expenditure Per Capita Per Month by Non Food Group in Kerinci Regency (Rupiahs), 2018 .....	278
12.2	Jumlah Pedagang Pasar Pekan Menurut Kecamatan dan Lokasi Berdagang di Kabupaten Kerinci, 2018/ Number of Small and Home Industry By Sub District in Kerinci Regency, 2017-2018 .....	279
12.3	Jumlah Perusahaan Menurut Bentuk Badan Hukum di Kabupaten Kerinci, 2016–2018/ Number of Weekly Market Merchants by Sub District and Selling Place in Kerinci Regency, 2018.....	280
12.4	Jumlah Sarana Perdagangan Menurut Jenisnya di Kabupaten Kerinci, 2017–2018/ Number of Trading Facilities by Type of Facility in Kerinci Regency, 2017–2018 .....	281
12.5	Jumlah Penerbitan Surat Izin Usaha Perdagangan (SIUP) di Kabupaten Kerinci, 2016–2018/ Number of Establishing a Trading Business License (SOUP) in Kerinci Regency .....	282
12.6	Jumlah Perusahaan Dagang Nasional dan Asing di Kabupaten Kerinci, 2016–2018/ Number of National and Foreign Companies in Kerinci Regency .....	283
<b>13</b>	<b>Perbandingan Antar Kabupaten/Kota /Regency/Municipal Comparison .....</b>	<b>285</b>

13.1	Indeks Pembangunan Manusia Menurut Kabupaten/Kota di Provinsi Jambi, 2014–2018/ Human Development Index by Regency/City in Jambi Province, 2014–2018.....	287
13.2	Laju Pertumbuhan Produk Domestik Regional Bruto Atas Dasar Harga Konstan 2010 Menurut Kabupaten/Kota di Provinsi Jambi (persen), 2014–2018/ Growth Rate of Gross Regional Domestic Product at 2010 Constant Market Prices by Regency/City in Jambi Province (percent), 2014–2018 .....	288
13.3	Jumlah Penduduk Miskin Menurut Kabupaten/Kota Di Provinsi Jambi (Ribu), 2014–2018/ Number of Poor People by Regency/City in Jambi Province (thousand), 2014–2018 .....	289

<https://kerincikab.bps.go.id>



## DAFTAR GAMBAR/*LIST OF FIGURES*

	halaman <i>page</i>
1 Luas Wilayah Menurut Kecamatan di Kabupaten Kerinci (km <sup>2</sup> ), 2018/Total Area by Sub District In Kerinci Regency (km <sup>2</sup> ), 2018 .....	5
2 Jumlah Pegawai Negeri Sipil Menurut Tingkat Pendidikan dan Jenis Kelamin, 2018 / Number of Civil Servants by Educational Level and Sex, 2018 .....	22

<https://kerincikab.bps.go.id>



## PENJELASAN UMUM/EXPLANATORY NOTES

Tanda-tanda, satuan-satuan, dan lain-lainnya yang digunakan dalam publikasi ini adalah sebagai berikut:

*Symbols, measurement units, and acronyms which are used in this publication, are as follows:*

### 1. TANDA-TANDA/SYMBOLS

Data tidak tersedia/ <i>Data not available</i>	:	...
Tidak ada atau nol / <i>Null or zero</i>	:	—
Data dapat diabaikan/ <i>Data negligible</i>	:	0
Tanda decimal/ <i>Decimal point</i>	:	,
Data tidak dapat ditampilkan/ <i>Not applicable</i>	:	NA
Angka perkiraan/ <i>Estimated figures</i>	:	e
Angka sementara/ <i>Preliminary figures</i>	:	x
Angka sangat sementara/ <i>Very preliminary figures</i>	:	xx
Angka diperbaiki/ <i>Revised figures</i>	:	r

### 2. SATUAN/UNITS

hektar (ha)/ <i>hectare (ha)</i>	:	10 000 m <sup>2</sup>
kilometer (km)/ <i>kilometres (km)</i>	:	1 000 meter/ <i>meters (m)</i>
knot/ <i>knot</i>	:	1,8523 km/jam (km/hour)
kuintal/ <i>quintal</i>	:	100 kg
KWh	:	1 000 Watt hour
ton	:	1 000 kg

Satuan lain: buah, ekor, unit, dus, butir, helai/lembar, kaleng, batang, pulsa, mb, ton kilometer (ton-km), jam, menit, persen (%).

*Other units: unit, pack, pieces, sheet, tin, pulse, mb, ton-kilometres(ton-km), hour, minute, percent (%).*

Perbedaan angka di belakang koma disebabkan oleh pembulatan angka.

*The difference in decimal numbers is caused by rounding.*





# GEOGRAFI DAN IKLIM



*Geography and Climate*

## Keadaan Geografi dan Iklim 2018

*Geographical and Climate condition*

### Suhu Udara

**22.53° C**

Rata-rata suhu udara di Kabupaten Kerinci adalah sebesar 22.53°C



Rata-rata suhu tertinggi adalah 28,9 °C

*The average highest temperature is 28,9 °C*

Rata-rata suhu terendah adalah 18,6 °C

*The lowest average temperature is 18,6 °C*

### Luas Wilayah

**\*3328,14 km<sup>2</sup>**

Lebih setengah dari luas wilayah tersebut atau lebih tepatnya 1990,89 km<sup>2</sup> merupakan wilayah TNKS dan 1337,15 km<sup>2</sup> sisanya digunakan untuk kawasan budidaya dan pemukiman penduduk.

**40.18 %**

Kawasan Budidaya dan Pemukiman



**59.82 %**

Kawasan Taman Nasional



**ULASAN**

Kabupaten Kerinci terletak pada posisi 01°40' dan 02°26' Lintang Selatan, serta 101°08' sampai dengan 101°50' Bujur Timur. Wilayah Provinsi Jambi sepenuhnya berada di selatan garis khatulistiwa.

Luas wilayah Kabupaten Kerinci adalah 332.814 Ha atau 3328,14 km<sup>2</sup>. Lebih setengah dari luas wilayah tersebut atau lebih tepatnya 1990,89 km<sup>2</sup> merupakan wilayah TNKS dan 1337,15 km<sup>2</sup> sisanya digunakan untuk kawasan budidaya dan pemukiman penduduk.

Wilayah administrasi Kabupaten Kerinci terdiri dari 16 wilayah kecamatan. Kecamatan-kecamatan tersebut (diurut dari wilayah terluas) adalah sebagai berikut: Batang Merangin (476.46 km<sup>2</sup>), Keliling Danau (364.84 Km<sup>2</sup>), Gunung Raya (347.63 km<sup>2</sup>), Gunung Kerinci (306.87 Km<sup>2</sup>), Siulak Mukai (274.31 km<sup>2</sup>), Danau Kerinci (226.26 km<sup>2</sup>), Bukit Kerman (212.94 km<sup>2</sup>), Air Hangat (210.87 Km<sup>2</sup>), Kayu Aro Barat (206.65 km<sup>2</sup>), Air Hangat Timur (182.29 km<sup>2</sup>), Gunung Tujuh (159.63 Km<sup>2</sup>), Siulak (142.87 km<sup>2</sup>), Kayu Aro (115.17 km<sup>2</sup>), Sitanjau Laut (58.07 km<sup>2</sup>), Depati Tujuh (29.13 km<sup>2</sup>) serta Air Hangat Barat (14.15 km<sup>2</sup>).

Tahun 2018, rata-rata suhu udara di

**DESCRIPTION**

*Kerinci Regency is located between 01°40' 02°26' south latitude, 101°08' and 101°50' east longitude. Kerinci Regency is on the southern part of equator.*

*Kerinci Regency area is 332.814 Ha or 3328,14 km<sup>2</sup>. More than half from this Regency area or 1990,89 km<sup>2</sup> is Kerinci Seblat National Park (TNKS) and only 1337,15 km<sup>2</sup> is used as agricultural and residential area.*

*Kerinci Regency is divided into 16 (sixteen) Sub Districts. Based on size of the area, these Sub Districts are Batang Merangin (476.46 km<sup>2</sup>), Keliling Danau (364.84 km<sup>2</sup>), Gunung Raya (347.63 km<sup>2</sup>), Gunung Kerinci (306.87 km<sup>2</sup>), Siulak Mukai (274.31 km<sup>2</sup>), Danau Kerinci (226.26 km<sup>2</sup>), Bukit Kerman (212.94 km<sup>2</sup>), Air Hangat (210.87 km<sup>2</sup>), Kayu Aro Barat (206.65 km<sup>2</sup>), Air Hangat Timur (182.29 km<sup>2</sup>), Gunung Tujuh (159.63 km<sup>2</sup>), Siulak (142.87 km<sup>2</sup>), Kayu Aro (115.17 km<sup>2</sup>), Sitanjau Laut (58.07 km<sup>2</sup>), Depati Tujuh (29.13 km<sup>2</sup>) serta Air Hangat Barat (14.15 km<sup>2</sup>).*

*In 2018, average temperature in Kerinci Regency is 22.53°C while the highest temperature (29.4°C) is in April and the lowest temperature (17.7°C) is in July.*

*Average precipitation in Kerinci*

## GEOGRAPHY AND CLIMATE

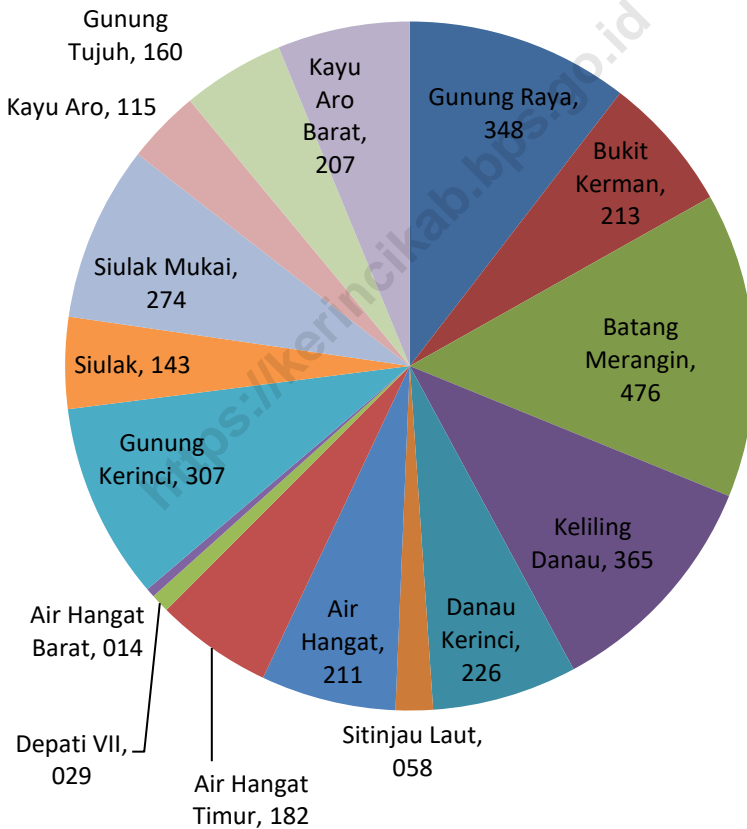
Kabupaten Kerinci adalah sebesar 22.53°C dengan rata-rata suhu udara tertinggi terjadi di bulan April (29,4°C) dan rata-rata suhu udara terendah terjadi di bulan Juli (17.7°C)

Rata-rata curah hujan di Kabupaten Kerinci adalah 170.9 mm<sup>3</sup>. Curah Hujan tertinggi terjadi di bulan Desember yakni 297.3 mm<sup>3</sup> dengan jumlah hari hujan sebanyak 17 hari. Bulan Januari memiliki curah hujan terendah 37.7 mm<sup>3</sup>.

*Regency during 2018 is 170.9 mm<sup>3</sup>. The highest precipitation occur in December (297.3 mm<sup>3</sup>) with 17 rainy days. January gets lowest precipitation (37.7 mm<sup>3</sup>).*

<https://kerincikab.bps.go.id>

**Gambar 1** Luas Wilayah Menurut Kecamatan di Kabupaten Kerinci (km<sup>2</sup>), 2018  
**Picture** Total Area by Sub District In Kerinci Regency (km<sup>2</sup>), 2018



Sumber : Bappeda Kerinci dalam Lakip Pemda Kerinci, diolah

Source: Planning and Development Office in Regional Performance Report of Kerinci, processed

1.1 KEADAAN GEOGRAFI/*GEOGRAPHY CONDITION*

**Tabel 1.1.1** Luas Daerah dan Jumlah Pulau Menurut Kecamatan di Kabupaten Kerinci, 2018  
*Total Area and Number of Islands by Sub District in Kerinci Regency, 2018*

Kecamatan/ Sub District	Ibu Kota Kecamatan Capital of Sub District	Luas (km <sup>2</sup> )/ Total Area (square.km)
(1)	(2)	(3)
1 Gunung Raya	Lempur Tengah	347.63
2 Bukit Kerman	Pondok	212.94
3 Batang Merangin	Tamiai	476.46
4 Keliling Danau	Jujun	364.84
5 Danau Kerinci	Sanggaran Agung	226.26
6 Sitinjau Laut	Hiang	58.07
7 Air Hangat	Semurup	210.87
8 Air Hangat Timur	Sungai Tutung	182.29
9 Depati Tujuh	Koto Tuo	29.13
10 Air Hangat Barat	Koto Cayo	14.15
11 Gunung Kerinci	Siulak Deras	306.87
12 Siulak	Dusun Baru	142.87
13 Siulak Mukai	Mukai Pintu	274.31
14 Kayu Aro	Tanjung Bungo	115.17
15 Gunung Tujuh	Pelompek	159.63
16 Kayu Aro Barat	Bedeng Dua	206.65
<b>Kerinci</b>		<b>3 328.14*</b>

Lanjutan Tabel/ *Continued Table 1.1.1*

Kecamatan <i>Sub District</i>	Persentase Terhadap Luas Kabupaten <i>Percentage to Regency's Area</i>	Jumlah Pulau <sup>2</sup> <i>Number of Islands<sup>2</sup></i>
(1)	(4)	(5)
Gunung Raya	10.45	-
Bukit Kerman	6.40	-
Batang Merangin	14.32	-
Keliling Danau	10.96	-
Danau Kerinci	6.80	-
Sitinjau Laut	1.74	-
Air Hangat	6.34	-
Air Hangat Timur	5.48	-
Depati Tujuh	0.88	-
Air Hangat Barat	0.43	-
Gunung Kerinci	9.22	-
Siulak	4.29	-
Siulak Mukai	8.24	-
Kayu Aro	3.46	-
Gunung Tujuh	4.80	-
Kayu Aro Barat	6.21	-
<b>Kerinci</b>	100	0

Catatan/*Note*

\*Wilayah Kabupaten Kerinci mengalami penambahan dan sedang dalam proses pengesahan / *The area of Kerinci Regency has been added and is in the process of being approved.*

Sumber : Bappeda Kerinci dalam Lakip Pemda Kerinci

*Source: Planning and Development Office in Regional Performance Report of Kerinci*



**Tabel 1.1.2** Jarak dari Ibukota Kecamatan ke Ibukota Kabupaten di Kabupaten Kerinci (km), 2018  
*Distance between Sub District Capital and Regency Capital in Kerinci Regency (km), 2018*

	<b>Kecamatan/ Sub District</b>	<b>Ibukota Kecamatan/ Capital of Sub District</b>	<b>Jarak ke Ibukota Kabupaten /Distance to Regency Capital</b>
	(1)	(2)	(3)
1	Gunung Raya	Lempur Tengah	40
2	Bukit Kerman	Pondok	40
3	Batang Merangin	Tamiאי	41
4	Keliling Danau	Jujun	19
5	Danau Kerinci	Sanggaran Agung	16
6	Sitinjau Laut	Hiang	8
7	Air Hangat	Semurup	9
8	Air Hangat Timur	Sungai Tutung	7
9	Depati Tujuh	Koto Tuo	5
10	Air Hangat Barat	Koto Cayo	10
11	Gunung Kerinci	Siulak Deras	23
12	Siulak	Dusun Baru	13
13	Siulak Mukai	Mukai Pintu	14
14	Kayu Aro	Tanjung Bungo	45
15	Gunung Tujuh	Pelompek	58
16	Kayu Aro Barat	Bedeng Dua	39

Sumber : Pendataan Potensi Desa 2014 Kabupaten Kerinci

Source : *Village Potential Survei of Kerinci Regency*

**Tabel 1.1.3 Luas Wilayah TNKS dan Lahan Budidaya Menurut Kecamatan di Kabupaten Kerinci, 2018**  
**Table TNKS Area and Cultivation Area by Sub District in Kerinci Regency, 2018**

	Kecamatan/ Sub District	Luas TNKS (km <sup>2</sup> )/ TNKS area (km <sup>2</sup> )	Luas Lahan Budidaya (km <sup>2</sup> )/ Cultivation Area (km <sup>2</sup> )
	(1)	(2)	(3)
1	Gunung Raya	161.05	186.58
2	Bukit Kerman	103.37	109.57
3	Batang Merangin	315.35	161.11
4	Keliling Danau	234.13	130.71
5	Danau Kerinci	168.72	57.54
6	Sitinjau Laut	19.97	38.10
7	Air Hangat	169.62	41.25
8	Air Hangat Timur	114.79	67.50
9	Depati Tujuh	5.51	23.62
10	Air Hangat Barat	0	14.15
11	Gunung Kerinci	133.17	173.70
12	Siulak	69.54	73.33
13	Siulak Mukai	204.86	69.45
14	Kayu Aro	59.49	55.68
15	Gunung Tujuh	110.02	49.61
16	Kayu Aro Barat	121.30	85.25
	<b>Kerinci</b>	<b>1 990.88*</b>	<b>1 337.16</b>

Catatan/Note

\*Wilayah Kabupaten Kerinci mengalami penambahan dan sedang dalam proses pengesahan / The area of Kerinci Regency has been added and is in the process of being approved.

Sumber : Bappeda Kerinci dalam Lakip Pemda Kerinci

Source: Planning and Development Office in Regional Performance Report of Kerinci

**Tabel 1.1.4 Batas-Batas Wilayah Kecamatan di Kabupaten Kerinci**  
**Table The Sub District Borders of Kerinci Regency**

Kecamatan / Sub District		Mata Angin/Direction	Batas Wilayah/Borders Area	
(1)	(2)	(3)		
1	Gunung Raya	a	Utara / North	Kec. Keliling Danau
		b	Selatan / South	Prop. Bengkulu
		c	Timur / East	Kec. Batang Merangin
		d	Barat / West	Prov Bengkulu & Sumatera Barat
2	Bukit Kerman	a	Utara / North	Kec. Danau Kerinci
		b	Selatan / South	Kec. Gunung Raya
		c	Timur / East	Kec. Batang Merangin
		d	Barat / West	Kec. Keliling Danau
3	Batang Merangin	a	Utara / North	Kec. Danau Kerinci
		b	Selatan / South	Kab. Merangin
		c	Timur / East	Kab. Merangin
		d	Barat / West	Kec. Gunung Raya
4	Keliling Danau	a	Utara / North	Kota Sungai Penuh
		b	Selatan / South	Kec. Gunung Raya
		c	Timur / East	Kec. Danau Kerinci
		d	Barat / West	Prop. Bengkulu
5	Danau Kerinci	a	Utara / North	Kec. Sitingau Laut & Kec. Air Hangat Timur
		b	Selatan / South	Kec. Batang Merangin
		c	Timur / East	Kab. Merangin
		d	Barat / West	Kec. Keliling Danau

Lanjutan Tabel/ *Continued Table 1.1.4*

Kecamatan / Sub District		Mata Angin/ <i>Direction</i>	Batas Wilayah/ <i>Borders Area</i>
(1)	(2)	(3)	
6	Sitinjau Laut	a Utara / <i>North</i>	Kec. Air Hangat Timur
		b Selatan / <i>South</i>	Kec. Danau Kerinci
		c Timur / <i>East</i>	Kec. Danau Kerinci
		d Barat / <i>West</i>	Kota Sungai Penuh & Kec. Keliling Danau
7	Air Hangat	a Utara / <i>North</i>	Kec. Siulak
		b Selatan / <i>South</i>	Kec. Air Hangat Timur & Kec. Depati Tujuh
		c Timur / <i>East</i>	Kab. Bungo & Kec. Danau Kerinci
		d Barat / <i>West</i>	Kec. Siulak
8	Air Hangat Timur	a Utara / <i>North</i>	Kec. Air Hangat
		b Selatan / <i>South</i>	Kec. Sitinjau Laut
		c Timur / <i>East</i>	Kec. Danau Kerinci
		d Barat / <i>West</i>	Kec. Air Hangat & Depati Tujuh
9	Depati Tujuh	a Utara / <i>North</i>	Kec. Air Hangat
		b Selatan / <i>South</i>	Kota Sungai Penuh
		c Timur / <i>East</i>	Kec. Air Hangat Timur
		d Barat / <i>West</i>	Kec. Siulak
10	Air Hangat Barat	a Utara / <i>North</i>	Kec. Siulak
		b Selatan / <i>South</i>	Kec. Air Hangat Timur & Kec. Depati Tujuh
		c Timur / <i>East</i>	Kec. Air Hangat

Lanjutan Tabel/ *Continued Table 1.1.4*

Kecamatan / Sub District		Mata Angin/Direction		Batas Wilayah/ <i>Borders</i> Area
(1)		(2)		(3)
		d	Barat / <i>West</i>	Kec. Siulak
11	Gunung Kerinci	a	Utara / <i>North</i>	Kec. Kayu Aro
		b	Selatan / <i>South</i>	Kec. Siulak
		c	Timur / <i>East</i>	Kec. Siulak
		d	Barat / <i>West</i>	Prop. Sumatera Barat
12	Siulak	a	Utara / <i>North</i>	Kec. Gunung Tujuh, Kec. Kayu Aro &
		b	Selatan / <i>South</i>	Kec. Air Hangat & Kec. Depati Tujuh
		c	Timur / <i>East</i>	Kab. Bungo & Kec. Air Hangat
		d	Barat / <i>West</i>	Kec. Gunung Kerinci
13	Siulak Mukai	a	Utara / <i>North</i>	Kec. Gunung Tujuh
		b	Selatan / <i>South</i>	Kec. Air Hangat
		c	Timur / <i>East</i>	Kab. Bungo & Kec. Air Hangat
		d	Barat / <i>West</i>	Kec. Siulak
14	Kayu Aro	a	Utara / <i>North</i>	Prop. Sumatera Barat & Kec. Gunung Tujuh
		b	Selatan / <i>South</i>	Kec. Gunung Kerinci
		c	Timur / <i>East</i>	Kec. Siulak & Kec. Gunung Tujuh
		d	Barat / <i>West</i>	Prop. Sumatera Barat

Lanjutan Tabel/ *Continued Table 1.1.4*

Kecamatan / Sub District		Mata Angin/ <i>Direction</i>		Batas Wilayah/ <i>Borders Area</i>
(1)	(2)	(3)	(4)	(5)
15	Gunung Tujuh	a	Utara / <i>North</i>	Prop. Sumatera Barat
		b	Selatan / <i>South</i>	Kec. Kayu Aro & Kec. Siulak
		c	Timur / <i>East</i>	Kab. Bungo & Kec. Siulak
		d	Barat / <i>West</i>	Kec. Kayu Aro
16	Kayu Aro Barat	a	Utara / <i>North</i>	Kec. Kayu Aro
		b	Selatan / <i>South</i>	Kec. Gunung Kerinci
		c	Timur / <i>East</i>	Kec. Kayu Aro
		d	Barat / <i>West</i>	Kec. Gunung Kerinci

Sumber : Badan Pertanahan Nasional Kabupaten Kerinci

Source : *National Land Board of Kerinci Regency*

## 1.2 IKLIM/CLIMATE

**Tabel 1.2.1 Rata-rata Suhu dan Kelembaban Udara Menurut Bulan di Kabupaten Kerinci, 2018**  
***Average Temperature and Humidity by Month in Kerinci Regency, 2018***

Bulan/Month	Suhu Udara/Temperature (°C)			Kelembaban Udara/Humidity (%)		
	Maks Max	Min	Rata-rata Average	Maks Max	Min	Rata-rata Average
(1)	(2)	(3)	(4)	(5)	(6)	(7)
Januari/January	28.2	17.8	21.9	98	52	77
Februari/February	28.9	18.5	21.7	98	32	80
Maret/March	29.3	19	22.4	98	64	81
April/April	29.4	19.3	23.1	97	50	84
Mei/May	29.3	19.5	23.9	98	44	81
Juni/June	28.9	18.8	23	99	59	83
Juli/July	28.9	17.7	21.6	98	53	83
Agustus/August	28.3	17.9	22.3	98	63	82
September/September	28.8	17.9	22.2	99	65	82
Oktober/October	28.8	19	21.6	98	50	81
November/November	28.9	19.3	22.9	100	54	84
Desember/December	29.0	19.2	23.8	98	42	73
<b>Rata-rata/Average</b>	<b>28.9</b>	<b>18.6</b>	<b>22.53</b>	<b>98.25</b>	<b>52.33</b>	<b>80.91</b>

Sumber: BMKG Stasiun Meteorologi Depati Parbo Kerinci

Source : Depati Parbo Meteorological Station

**Tabel 1.2.2 Rata-Rata Tekanan Udara, Kecepatan Angin dan Penyinaran Matahari Menurut Bulan di Kabupaten Kerinci, 2018**  
***Average Atmospheric Pressure, Wind Velocity and Duration of Sunshine by Month in Kerinci Regency, 2018***

<b>Bulan/Month</b>	<b>Tekanan Udara/ Atmospheric Pressure (mb)</b>	<b>Kecepatan Angin/ Wind Velocity (knot)</b>	<b>Penyinaran Matahari/ Duration of Sunshine (%)</b>
(1)	(2)	(3)	(4)
Januari/January	1012.9	6	43
Februari/February	1015.2	4	47
Maret/March	1014.1	4	41
April/April	1014.0	5	52
Mei/May	1014.3	5	47
Juni/June	1015.2	5	44
Juli/July	1014.6	5	56
Agustus/August	1015.0	5	58
September/September	1015.5	4	48
Oktober/October	1015.6	5	42
November/November	1015.0	5	39
Desember/December	1014.9	6	42
<b>Rata-rata/Average</b>	<b>1014.7</b>	<b>5.0</b>	<b>46</b>

Sumber: BMKG Stasiun Meteorologi Depati Parbo Kerinci

Source : Depati Parbo Meteorological Station



**Tabel 1.2.3** Jumlah Curah Hujan dan Hari Hujan Menurut Bulan di Kabupaten Kerinci, 2018  
*Amount of Precipitation and Number of Rainy Days by Month in Kerinci Regency, 2018*

Bulan/Month	Curah Hujan/ Precipitation (mm <sup>3</sup> )	Hari Hujan/ Rainy Days	Kelembaban Relatif (%)
(1)	(2)	(3)	(4)
Januari/January	37.7	9	77
Februari/February	281.9	18	84
Maret/March	283.6	20	81
April/April	191.8	19	84
Mei/May	154.7	16	81
Juni/June	38.7	13	83
Juli/July	122	12	83
Agustus/August	104.2	12	82
September/September	136.7	14	82
Oktober/October	145.1	22	81
November/November	259.1	19	84
Desember/December	297.3	17	73
<b>Rata-rata/Average</b>	<b>170.9</b>	<b>15.92</b>	<b>81.25</b>

Sumber: BMKG Stasiun Meteorologi Depati Parbo Kerinci

Source : Depati Parbo Meteorological Station

BAB  
Chapter

# 2

# PEMERINTAHAN

*Government*



## Pegawai Negeri Sipil di Kabupaten Kerinci, 2018

*Number of Civil in Kerinci Regency, 2018*

### Pendidikan

**52,58%**

Tingkat Pendidikan tertinggi PNS  
adalah Tingkat Sarjana/Doktor/Ph.d

*The highest education of civil servants is a  
University Graduates level*



### Golongan

**53,3%**

PNS di Kabupaten Kerinci  
memiliki pangkat Golongan III

*Civil servants in Kerinci Regency have  
the rank of Group III*



**2515**

Laki-Laki / *Male*

**2355**

Perempuan / *Female*



**PENJELASAN TEKNIS****TECHNICAL NOTES**

1. Anggota Dewan Perwakilan Rakyat Daerah (DPRD) dipilih melalui pemilihan umum (pemilu) dan dilantik dalam masa jabatan lima tahun.
  2. Susunan pemerintahan Kabupaten Kerinci periode 2014–2019 terdiri dari Bupati, Wakil Bupati, Sekretariat dan Dinas/Badan/Kantor.
  3. Sekretariat terdiri dari sekretariat daerah dan sekretariat DPRD.
  4. Dinas, Badan dan Kantor terdiri atas Sekretariat Daerah, Inspektorat Daerah, Dinas Pendidikan, Dinas Kesehatan, Dinas Pekerjaan Umum dan Perumahan Rakyat, Dinas Sosial, Dinas Pengendalian Penduduk, Keluarga Berencana, Pemberdayaan Perempuan dan Perlindungan Anak, Dinas Tanaman Pangan dan Hortikultura, Dinas Perkebunan dan Peternakan, Dinas Ketahanan Pangan, Dinas Perikanan, Dinas Kependudukan dan Pencatatan Sipil, Dinas Pemberdayaan Masyarakat dan Desa, Dinas Penanaman Modal, Pelayanan Terpadu Satu Pintu dan Tenaga Kerja, Dinas Koperasi, Perindustrian dan
1. *Regional House of Representatives (DPRD) members are elected through a general election and appointed for a five-years membership.*
  2. *The government structure of the Kerinci Regency period 2009–2014 consists of regent, vice of regent, secretary, and Office/Services.*
  3. *Secretary consist of regional secretary and secretary of Regional House of Representatives (DPRD)*
  4. *Office / Services consist of Secretary of Regency, Inspectorate of Regency, Education Office, Health Office, Public Works and Public Housing Office, Social Office, Birth Control, Woman Empowering and Children Protection Office, Agricultural Office, Plantation and Livestock Office, Food Availability Office, Fishery Office, Demography and Civil Administration Office, Community and Village Development Office, Investment, Integrated Services and Labour Office, Cooperation, Industry and Trade Office, Tourism, Culture, Youth and Sport Office, Liaison Office, Environment Office, Pamong*

## GOVERNMENT

Perdagangan, Dinas Pariwisata, Kebudayaan, Pemuda dan Olahraga, Dinas Perhubungan, Dinas Lingkungan Hidup, Dinas Sat-Pol PP dan Pemadam Kebakaran, Badan Perencanaan Pembangunan, Penelitian dan Pengembangan Daerah, Badan Pengelola Keuangan dan Aset Daerah, Badan Pengelolaan Pajak dan Retribusi Daerah, Badan Kepegawaian dan Pengembangan Sumber Daya Manusia Daerah, Badan Kesatuan Bangsa dan Politik, Badan Penanggulangan Bencana Daerah, dan RSUD Mayjen H.A Thalib.

*Praja and Fire Extinguisher Office, Regional Planning, Research and Development Office, Regional Asset and Financial Management Office, Regional Tax and Retribution Management Office, Regional Employment and Human Resources Development Office, Nation and Politic Office, Disaster Office, and Mayjen H.A. Thalib Hospital*

<https://kerincikab.bps.go.id>

**ULASAN****DESCRIPTION**

Kabupaten Kerinci dibentuk berdasarkan Undang-Undang Nomor 58 Tahun 1958. Kabupaten Kerinci termasuk kabupaten induk di Provinsi Jambi. Kemudian pada tahun 2008, Sungai Penuh (bersama 4 kecamatan lainnya) yang awalnya merupakan ibukota Kabupaten Kerinci, dimekarkan sebagai kota otonom.

Kabupaten Kerinci telah mengalami perkembangan yang cukup signifikan dalam bidang pemerintahan. Kabupaten Kerincitahun 2008 hanya memiliki 8 kecamatan, kini menjadi 16 kecamatan.

Jumlah wakil rakyat yang duduk pada lembaga legislatif, yaitu Dewan Perwakilan Rakyat Daerah (DPRD) Kabupaten Kerinci sebanyak 30 orang. Anggota DPRD tersebut terdiri dari 27 orang laki-laki dan 3 orang perempuan.

Secara organisasi, lembaga wakil rakyat Kabupaten Kerinci tahun 2015 terdiri dari enam fraksi, yaitu fraksi Partai Gerindra, fraksi Partai Demokrat, Fraksi Partai Golkar, fraksi Partai Amanat Nasional, fraksi Partai Demokrasi Indonesia Perjuangan dan fraksi Partai Persatuan Pembangunan. Partai Gabungan. Fraksi Partai Gerindra dan Golkar memiliki anggota terbanyak yakni 5 orang.

Dalam menjalankan fungsinya,

*Kerinci Regency is formed on Law No. 58/1958. Kabupaten Kerinci was the main regency of Jambi Province. In 2008, Sungai Penuh (with other 4 Sub Districts), the capital city of Kerinci Regency, separated as a new autonomous city.*

*Kerinci Regency has made a significant developments in governmental system. Kerinci Regency now has 16 Sub District compared to 8 Sub District in 2008.*

*House of Representatives (DPRD) of Kerinci Regency has 30 members. It is comprising 25 men and 5 women.*

*In organizational structure, House of Representatives (DPRD) of Kerinci Regency in this year consists of six fractions, named Gerindra Party, Demokrat Party, Golkar Party, Amanat Nasional Party, Demokrasi Indonesia Perjuangan Party and Persatuan Pembangunan Party fraction. Gerindra and Golkar Party has the most members; 5 members.*

*To do its duties, Regency House of Representatives (DPRD) of Kerinci Regency formed three commissions and one set Coordinator/Chief of House of Representatives (DPRD). These commissions are Commission I who is responsible with governmental problem,*

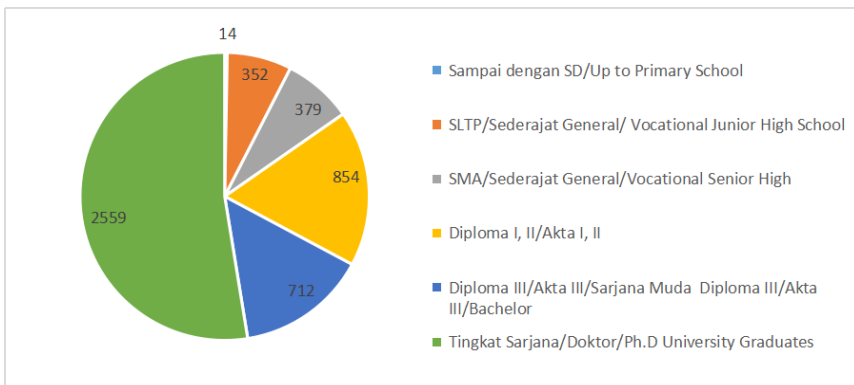
## GOVERNMENT

DPRD Kabupaten Kerinci membentuk 3 komisdan Koordinator/Pimpinan DPRD Kerinci. Komisi yang dibentuk yakni : Komisi I menangani masalah berkaitan dengan pemerintahan, Komisi II menangani masalah yang berkaitan dengan perekonomian/keuangan, dan Komisi III menangani masalah yang berkaitan dengan pembangunan. Masing-masing komisi beranggotakan 9 orang dan 3 orang sebagai Koordinator/Pimpinan DPRD Kerinci. Lembaga wakil rakyat ini sepanjang tahun 2018 mampu menghasilkan sebanyak 44 keputusan.

Jumlah Pegawai Negeri Sipil Kabupaten Kerinci adalah 4870

*Commission II who is responsible with economy/finance problem and Commission III who is responsible with development problem. Each commissions consists of 9 members and 3 members as Coordinator/Chief House of Representatives (DPRD). They has produced 44 kinds of law/decisions throughout the year 2018.*

**Gambar 2** Jumlah Pegawai Negeri Sipil Menurut Tingkat Pendidikan dan Jenis Kelamin, 2018  
**Picture** Number of Civil Servants by Educational Level and Sex, 2018



Sumber: Badan Kepegawaian dan Pengembangan SDM Kabupaten Kerinci

Source: Regional Civil Service Agency of Kerinci Regency

2.1 WILAYAH ADMINISTRATIF/*ADMINISTRATIVE AREA*

**Tabel 2.1.1 Jumlah Kelurahan Menurut Kecamatan di Kabupaten Kerinci, 2018**  
*Number of Sub District by Sub Districts in Kerinci Regency, 2018*

Kecamatan <i>Sub District</i>		2014	2015	2016	2017	2018
(1)		(2)	(3)	(4)	(5)	(6)
1	Gunung Raya	1	1	1	1	1
2	Bukit Kerman	-	-	-	-	-
3	Batang Merangin	-	-	-	-	-
4	Keliling Danau	-	-	-	-	-
5	Danau Kerinci	-	-	-	-	-
6	Sitinjau Laut	-	-	-	-	-
7	Air Hangat	-	-	-	-	-
8	Air Hangat Timur	-	-	-	-	-
9	Depati Tujuh	-	-	-	-	-
10	Air Hangat Barat	-	-	-	-	-
11	Gunung Kerinci	1	1	1	1	1
12	Siulak	-	-	-	-	-
13	Siulak Mukai	-	-	-	-	-
14	Kayu Aro	-	-	-	-	-
15	Gunung Tujuh	-	-	-	-	-
16	Kayu Aro Barat	-	-	-	-	-
<b>Kerinci</b>		<b>2</b>	<b>2</b>	<b>2</b>	<b>2</b>	<b>2</b>

Sumber: Bagian Pemerintahan - Sekretariat Daerah Kabupaten Kerinci

Source : Government Division - Regional Secretary of Kerinci Regency



**Tabel 2.1.2 Jumlah Desa Menurut Kecamatan di Kabupaten Kerinci, 2018**  
**Table** **Number of Villages by Sub Districts in Kerinci Regency, 2018**

	<b>Kecamatan Sub District</b>	<b>2014</b>	<b>2015</b>	<b>2016</b>	<b>2017</b>	<b>2018</b>
	(1)	(2)	(3)	(4)	(5)	(6)
1	Gunung Raya	11	11	11	11	11
2	Bukit Kerman	15	15	15	15	15
3	Batang Merangin	9	9	9	9	9
4	Keliling Danau	32	32	32	32	32
5	Danau Kerinci	19	19	19	19	19
6	Sitinjau Laut	20	20	20	20	20
7	Air Hangat	16	16	16	16	16
8	Air Hangat Timur	25	25	25	25	25
9	Depati Tujuh	20	20	20	20	20
10	Air Hangat Barat	12	12	12	12	12
11	Gunung Kerinci	15	15	15	15	15
12	Siulak	26	26	26	26	26
13	Siulak Mukai	14	14	14	14	14
14	Kayu Aro	21	21	21	21	21
15	Gunung Tujuh	13	13	13	13	13
16	Kayu Aro Barat	17	17	17	17	17
	<b>Kerinci</b>	<b>285</b>	<b>285</b>	<b>285</b>	<b>285</b>	<b>285</b>

Sumber: Bagian Pemerintahan - Sekretariat Daerah Kabupaten Kerinci

Source : Government Division - Regional Secretary of Kerinci Regency

**Tabel 2.1.3 Nama - Nama Camat di Kabupaten Kerinci**  
**Table Name Head of Sub District in Kerinci Regency**

<b>Kecamatan</b>	<b>Nama</b>	<b>NIP</b>
<b>District</b>	<b>Name</b>	<b>Identity</b>
(1)	(2)	(3)
1 Gunung Raya	Asmani, SP	196107061986031000
2 Bukit Kerman	Halil, S.Pd	196207231982031000
3 Batang Merangin	Heri Cipta, S.Sos, MH	197301281993031000
4 Keliling Danau	Drs. Harmulir	196307051988031000
5 Danau Kerinci	Tito Rivano, SPI,M.Si	196909291998031000
6 Sitinjau Laut	Indri Firman, SE, M.Si	197008171998031000
7 Air Hangat	Drs. Dafrisman	196804161995031000
8 Air Hangat Timur	Armen, SP	196608221987031000
9 Depati Tujuh	Azhari, S.sos	196403191986031000
10 Air Hangat Barat	Mahmudin, SE	196202081986031000
11 Gunung Kerinci	Drs. Selhanudin	196802011995031000
12 Siulak	Sutarman, SE	196310011986031000
13 Siulak Mukai	H. Khaidir, S.Pd	196506151986011000
14 Kayu Aro	Edi Ruslan, S.Sos, MH	197207271992031000
15 Gunung Tujuh	H. Nazib Ediyanto, SE	196708071988031000
16 Kayu Aro Barat	Agus Bagiyono	196304061985031000

Sumber: Bagian Pemerintahan - Sekretariat Daerah Kabupaten Kerinci

Source : Government Division - Regional Secretary of Kerinci Regency

## 2.2 SUMBER DAYA MANUSIA/HUMAN RESOURCES

**Tabel 2.2.1 Jumlah Pegawai Negeri Sipil Menurut Jabatan dan Jenis Kelamin, 2017 dan 2018**  
**Number of Civil Servants by Occupation and Sex, 2017 and 2018**

Jabatan Occupation	2017			2018		
	Laki-Laki Male	Perempuan Female	Jumlah Total	Laki-Laki Male	Perempuan Female	Jumlah Total
(1)	(2)	(3)	(4)	(5)	(6)	(7)
Fungsional Tertentu <i>Specific Functional</i>	...	...	...	...	...	...
Fungsional Umum/ Staf General <i>Functional</i>	...	...	...	2065	2219	4284
Struktural/ <i>Structural</i>	...	...	...	448	136	584
Eselon V/5th <i>Echelon</i>	...	...	...	0	0	0
Eselon IV/4th <i>Echelon</i>	...	...	...	292	121	413
Eselon III/3rd <i>Echelon</i>	...	...	...	127	15	142
Eselon II/2nd <i>Echelon</i>	...	...	...	29	0	29
Eselon I/1st <i>Echelon</i>	...	...	...	0	0	0
Jumlah/Total	...	...	...	2513	2355	4868

Sumber: Badan Kepegawaian dan Pengembangan SDM Kabupaten Kerinci

Source: Regional Civil Service Agency of Kerinci Regency

**Tabel 2.2.2 Jumlah Pegawai Negeri Sipil Menurut Tingkat Pendidikan dan Jenis Kelamin, 2017 dan 2018**  
**Number of Civil Servants by Educational Level and Sex, 2017 and 2018**

Tingkat Pendidikan <i>Educational Level</i>	2017			2018		
	Laki-Laki <i>Male</i>	Perempuan <i>Female</i>	Jumlah <i>Total</i>	Laki-Laki <i>Male</i>	Perempuan <i>Female</i>	Jumlah <i>Total</i>
(1)	(2)	(3)	(4)	(5)	(6)	(7)
Sampai dengan SD <i>Up to Primary School</i>	...	...	...	...	...	14
SLTP/Sederajat General <i>Vocational Junior High School</i>	...	...	...	...	...	352
SMA/Sederajat General/Vocational <i>Senior High School</i>	...	...	...	...	...	379
Diploma I, II/Akta I, II <i>Diploma I, II/Akta I, II</i>	...	...	...	...	...	854
Diploma III/Akta III/Sarjana Muda <i>Diploma III/Akta III/Bachelor</i>	...	...	...	...	...	712
Tingkat Sarjana/Doktor/Ph.D <i>University Graduates</i>	...	...	...	...	...	2557
<b>Jumlah/Total</b>	...	...	<b>4 956</b>	<b>2513</b>	<b>2355</b>	<b>4868</b>

Sumber: Badan Kepegawaian dan Pengembangan SDM Kabupaten Kerinci

Source: *Regional Civil Service Agency of Kerinci Regency*

**Tabel 2.2.3 Jumlah Pegawai Negeri Sipil Menurut Tingkat Kepangkatan dan Jenis Kelamin, 2017 dan 2018**  
**Number of Civil Servants by Hierarchy and Sex, 2017 and 2018**

Pangkat/Golongan/Ruang Hierarchy	2017			2018		
	Laki- Laki Male	Perempuan Female	Jumlah Total	Laki- Laki Male	Perempuan Female	Jumlah Total
(1)	(2)	(3)	(4)	(5)	(6)	(7)
1. I/A (Juru Muda)	...	...	...	0	0	0
2. I/B (Juru Muda Tingkat I)	...	...	...	3	0	3
3. I/C (Juru)	...	...	...	8	1	9
4. I/D (Juru Tingkat I)	...	...	...	3	1	4
<b>Golongan I/Range I</b>	...	...	<b>24</b>	<b>14</b>	<b>2</b>	<b>16</b>
5. II/A (Pengatur Muda)	...	...	...	62	40	102
6. II/B (Pengatur Muda Tingkat I)	...	...	...	99	39	138
7. II/C (Pengatur)	...	...	...	162	217	379
8. II/D (Pengatur Tingkat I)	...	...	...	46	45	91
<b>Golongan II/Range II</b>	...	...	<b>866</b>	<b>369</b>	<b>341</b>	<b>710</b>
9. III/A (Penata Muda)	...	...	...	270	308	578
10. III/B (Penata Muda Tingkat I)	...	...	...	356	359	715
11. III/C (Penata)	...	...	...	306	354	660
12. III/D (Penata Tingkat I)	...	...	...	365	276	641
<b>Golongan III/Range III</b>	...	...	<b>2 442</b>	<b>1297</b>	<b>1297</b>	<b>2594</b>
13. IV/A (Pembina)	...	...	...	693	653	1346
14. IV/B (Pembina Tingkat I)	...	...	...	120	59	179
15. IV/C (Pembina Utama Muda)	...	...	...	20	3	23
16. IV/D (Pembina Utama Madya)	...	...	...	0	0	0
17. IV/E (Pembina Utama)	...	...	...	0	0	0
<b>Golongan IV/Range IV</b>	...	...	<b>1 594</b>	<b>833</b>	<b>715</b>	<b>1548</b>
<b>Jumlah/Total</b>	...	...	<b>4 926</b>	<b>2513</b>	<b>2355</b>	<b>4868</b>

Sumber: Badan Kepegawaian dan Pengembangan SDM Kabupaten Kerinci

Source: Regional Civil Service Agency of Kerinci Regency

**Tabel 2.2.4 Jumlah Pegawai Negeri Sipil Menurut Dinas/Instansi**

**Table** **Pemerintah dan Jenis Kelamin di Kabupaten Kerinci, 2018**  
**Number of Civil Servants by Institution/Office and Sex in**  
**Kerinci Regency, 2018**

	Dinas/Instansi Pemerintahan <i>Institution/Office</i>	Jenis Kelamin/Sex		
		Laki-Laki <i>Male</i>	Perempuan <i>Female</i>	Jumlah <i>Total</i>
	(1)	(2)	(3)	(4)
1	Sekretariat Daerah	92	39	<b>131</b>
2	Inspektorat Daerah	27	9	<b>36</b>
3	Dinas Pendidikan	83	37	<b>120</b>
4	Dinas Kesehatan	31	27	<b>58</b>
5	Dinas Pekerjaan Umum Dan Perumahan Rakyat	70	12	<b>82</b>
6	Dinas Sosial	16	10	<b>26</b>
7	Dinas Pengendalian Penduduk, Kb, Pp Dan Pa	17	6	<b>23</b>
8	Dinas Tanaman Pangan Dan Holtikultura	117	40	<b>157</b>
9	Dinas Perkebunan Dan Peternakan	33	14	<b>47</b>
10	Dinas Ketahanan Pangan	10	12	<b>22</b>
11	Dinas Perikanan	16	6	<b>22</b>
12	Dinas Kependudukan Dan Pencatatan Sipil	22	17	<b>39</b>
13	Dinas Pemberdayaan Masyarakat Dan Desa	23	8	<b>31</b>
14	Dinas Penanaman Modal, Pelayanan Terpadu Satu Pintu & Tenaga Kerja	20	13	<b>33</b>
15	Dinas Koperasi, Perindustrian Dan Perdagangan	31	18	<b>49</b>
16	Dinas Pariwisata, Kebudayaan Pemuda Dan Olahraga	36	11	<b>47</b>
17	Dinas Perhubungan	26	2	<b>28</b>
18	Dinas Lingkungan Hidup	26	10	<b>36</b>
19	Dinas Sat-Pol Pp Dan Damkar	49	5	<b>54</b>

Lanjutan Tabel/*Continued Table 2.2.4*

GOVERNMENT

	Dinas/Instansi Pemerintahan <i>Institution/Office</i>	Jenis Kelamin/Sex		
		Laki-Laki <i>Male</i>	Perempuan <i>Female</i>	Jumlah <i>Total</i>
	(1)	(2)	(3)	(4)
20	Badan Perencanaan Pembangunan, Penelitian Dan Pengembangan Daerah	33	10	43
21	Badan Pengelola Keuangan Dan Aset Daerah	35	12	47
22	Badan Pengelolaan Pajak Dan Retribusi Daerah	27	14	41
23	Badan Kepegawaian Pengembagan Sumber Daya Manusia Daerah	26	9	35
24	Badan Kesatuan Bangsa Dan Politik Badan Penanggulangan Bencana	17	10	27
25	Daerah	20	4	24
26	Rumah Sakit Umum Daerah	109	178	287
27	Kecamatan Kayu Aro	20	3	23
28	Kecamatan Kayu Aro Barat	16	2	18
29	Kecamatan Gunung Tujuh	17	3	20
30	Kecamatan Gunung Kerinci	15	9	24
31	Kecamatan Siulak	11	10	21
32	Kecamatan Siulak Mukai	14	2	16
33	Kecamatan Air Hangat	25	5	30
34	Kecamatan Air Hangat Barat	16	5	21
35	Kecamatan Depati Tujuh	13	4	17
36	Kecamatan Air Hangat Timur	20	2	22
37	Kecamatan Sitinjau Laut	17	7	24
38	Kecamatan Keliling Danau	36	3	39
39	Kecamatan Danau Kerinci	18	6	24
40	Kecamatan Bukit Kerman	19	3	22
41	Kecamatan Batang Merangin	18	2	20
42	Kecamatan Gunung Raya	16	5	21
43	Kantor Lurah Siulak Deras	0	1	1
44	Kantor Lurah Lempur Tengah	1	1	2

Lanjutan Tabel/*Continued Table 2.2.4*

	Dinas/Instansi Pemerintahan <i>Institution/Office</i>	Jenis Kelamin/Sex		
		Laki-Laki <i>Male</i>	Perempuan <i>Female</i>	Jumlah <i>Total</i>
	(1)	(2)	(3)	(4)
45	Pukesmas Bukit Kerman	4	4	8
46	Puskesmas Depati Tujuh	14	22	36
47	Puskesmas Hiang	18	28	46
48	Puskesmas Jujun	10	23	33
49	Puskesmas Kemantan	8	23	31
50	Puskesmas Kersik Tuo	10	37	47
51	Puskesmas Lempur	3	22	25
52	Puskesmas Lolo	4	14	18
53	Puskesmas Pelompek	6	20	26
54	Puskesmas Sanggaran Agung	4	25	29
55	Puskesmas Semerap	5	25	30
56	Puskesmas Semurup	11	30	41
57	Puskesmas Siulak Deras	3	15	18
58	Puskesmas Siulak Gedang	12	26	38
59	Puskesmas Siulak Mukai	6	23	29
60	Puskesmas Sungai Tutung	8	39	47
61	Puskesmas Tarutung	2	14	16
62	Puskesmas Tamiai	5	12	17
63	Puskesmas Gunung Labu	4	25	29
64	Pukesmas Simpang Tutup	4	12	16



GOVERNMENT

Lanjutan Tabel/Continued Table 2.2.4

	Dinas/Instansi Pemerintahan <i>Institution/Office</i>	Jenis Kelamin/Sex		
		Laki-Laki <i>Male</i>	Perempuan <i>Female</i>	Jumlah <i>Total</i>
	(1)	(2)	(3)	(4)
67	Satuan Pnedidikan Wilayah Kec. Air Hangat	9	11	20
68	Satuan Pendidikan Wilayah Kec. Danau Kerinci	10	7	17
69	Satuan Pendidikan Wilayah Kec. Batang Merangin	6	1	7
70	Satuan Pendidikan Wilayah Kec. Kayu Aro Barat	4	1	5
71	Satuan Pendidikan Wilayah Kec. Bukit Kerman	6	2	8
72	Satuan Pendidikan Wilayah Kec. Gunung Raya	6	3	9
73	Satuan Pendidikan Wilayah Kec. Keliling Danau	6	22	28
74	Satuan Pendidikan Wilayah Kec. Air Hangat Timur	9	8	17
75	Satuan Pendidikan Wilayah Kec. Gunung Kerinci	6	4	10
76	Satuan Pendidikan Wilayah Kec. Siulak	8	15	23
77	Satuan Pendidikan Wilayah Kec. Sitinjau Laut	9	8	17
78	Satuan Pendidikan Wilayah Kec. Kayu Aro	11	0	11
79	Satuan Pendidikan Wilayah Kec. Gunung Tujuh	6	1	7
80	Satuan Pendidikan Wilayah Kec. Depati Tujuh	5	6	11
81	UPTD Sanggar Kegiatan Belajar Dinas Pendidikan	7	4	11
82	SD	631	844	1475
<b>Jumlah</b>		<b>2515</b>	<b>2355</b>	<b>4870</b>

Sumber: Badan Kepegawaian dan Pengembangan SDM Kabupaten Kerinci

Source: Regional Civil Service Agency of Kerinci Regency

### 2.3 DEWAN PERWAKILAN RAKYAT DAERAH/*THE REGIONAL HOUSE OF REPRESENTATIVE*

**Tabel 2.3.1 Jumlah Anggota Dewan Perwakilan Rakyat Daerah Menurut Partai Politik dan Jenis Kelamin di Kabupaten Kerinci, 2018**  
*Number of Members of The Regional House of Representatives by Political Parties and Sex in Kerinci Regency, 2018*

Partai Politik/ <i>Political Parties</i>	Jenis Kelamin/ <i>Sex</i>		
	Laki-Laki <i>Male</i>	Perempuan <i>Female</i>	Jumlah <i>Total</i>
(1)	(2)	(3)	(4)
1. Partai Gerindra	4	1	5
2. Partai Golkar	5	0	5
3. PDI-Perjuangan	4	0	4
4. Partai Amanat Nasional	4	-	4
5. Partai Persatuan Pembangunan	2	1	3
6. Partai Demokrat	2	1	3
7. Partai Hanura	1	-	1
8. Partai Bulan Bintang	1	-	1
9. Partai Nasdem	2	-	2
10. Partai Kebangkitan Bangsa	2	-	2
<b>Kerinci</b>	<b>27</b>	<b>3</b>	<b>30</b>

Sumber : Sekretariat Dewan Perwakilan Rakyat Daerah Kabupaten Kerinci

Source : *Parliament Secretary of Kerinci Regency*

**Tabel 2.3.2 Daftar Nama Anggota Dewan Perwakilan Rakyat Daerah Kabupaten Kerinci, 2019**  
**Table List of Parliament Members in Kerinci Regency, 2019**

	<b>Nama/Name</b>	<b>Kedudukan Dalam Dewan/Position in Parliament</b>	<b>Asal Partai/Party</b>
	(1)	(2)	(3)
1	ARPAN KAMIL, S.PD	Ketua	Gerindra
2	H.MURTIAS, S.Pd	Wakil Ketua	Golkar
3	ADI PURNOMO, SE, MM	Wakil Ketua	PDI-P
4	EDMINUDDIN,SE	Anggota	Gerindra
5	ZASMIATI	Anggota	Gerindra
6	H.A. MURAD	Anggota	Gerindra
7	H. YUSTIAR, SE	Anggota	Gerindra
8	HERI PURWANTO, ST	Anggota	Demokrat
9	ARDI,A.Md	Anggota	Demokrat
10	LISNUR BANI, S.PdI	Anggota	Demokrat
11	ASRIZAL S., S.Pd	Anggota	Golkar
12	Drs. M. RUSDI USMAN, S.PdI	Anggota	Golkar
13	AMRIZAL*	Anggota	Golkar
14	Ir. BOY EDWAR, MM	Anggota	Golkar
15	YULDI HERMAN, SE, M.Si	Anggota	PAN

Lanjutan Tabel/*Continued Table 2.3.2*

	<b>Nama/Name</b>	<b>Kedudukan Dalam Dewan Position in Parliament</b>	<b>Asal Partai Party</b>
	(1)	(2)	(3)
16	MUKHSIN ZAKARIA	Anggota	PAN
17	IWAN PELANI, ST	Anggota	PAN
18	H. SUBASTIAN ISMAIL, S.Pd	Anggota	PAN
19	JENDRIL	Anggota	PDI-P
20	FITRA JAYA, SE *	Anggota	PDI-P
21	Ir. EDI LUKMAN	Anggota	PDI-P
22	JONDRIADI	Anggota	Nasdem
23	JASDI	Anggota	Nasdem
24	SUBUR BUDIMAN, ST	Anggota	Hanura
25	ELIYUSNADI, S.Kom, M.Si, MK	Anggota	PPP
26	ARWIYANTO, SE	Anggota	PPP
27	Hj. MOR ANITA	Anggota	PPP
28	HARRY SATRIA S., S.SY	Anggota	PKB
29	RENO EFENDI, ST	Anggota	PKB
30	DODO HARIANTO	Anggota	PBB

Sumber : Sekretariat Dewan Perwakilan Rakyat Daerah Kabupaten Kerinci

Source : *Parliament Secretary of Kerinci Regency*

**Tabel 2.3.3** Susunan Anggota Dewan Perwakilan Rakyat Daerah Kabupaten Kerinci dalam Komisi, 2018  
**Table** Formation of Kerinci Regency Parliament Members in Commissions, 2018

	<b>Komisi / Nama Commission / Name</b>	<b>Jabatan/ Position</b>	<b>Bidang Tugas / Part of Duty</b>
	(1)	(2)	(3)
<b>KOMISI I : PEMERINTAHAN</b>			
1	ELIYUSNADI, S.Kom, M.Si, MK	Ketua	<i>Pemerintahan Umum, Kepegawaian / Aparatur, Ketenteraman, Ketertiban, dan Perlindungan Masyarakat,</i>
2	ASRIZAL S., S.Pd	Wakil Ketua	<i>Pemberdayaan Masyarakat &amp; Kesejahteraan Sosial, Hubungan Masyarakat, Komunikasi / Pers, Hukum / Perundang-undangan, Pertanahan,</i>
3	H. SUBASTIAN ISMAIL, S.Pd	Sekretaris	<i>Kependudukan, Ketenagakerjaan, Pendidikan, Kesehatan dan Gizi Masyarakat, Kepemudaan dan</i>
4	Drs. M. RUSDI USMAN, S.PdI	Anggota	<i>Olahraga, IPTEK, Agama, Kebudayaan, Catatan Sipil, Sosial Politik, Organisasi Masyarakat</i>
5	JENDRIL	Anggota	
6	RENO EFENDI, ST	Anggota	
7	SUBUR BUDIMAN, ST	Anggota	
8	JONDRIADI	Anggota	
9	H. YUSTIAR, SE	Anggota	

Lanjutan Tabel/*Continued Table 2.3.3*

Komisi / Nama / Name	Commission	Jabatan/ Position	Bidang Tugas / Part of Duty
(1)		(2)	(3)
<b>KOMISI II : PEREKONOMIAN / KEUANGAN</b>			
1	YULDI HERMAN, SE, M.Si	Ketua	<i>Perindustrian dan Perdagangan, Pertanian dan Perkebunan, Kehutanan dan Konservasi Tanah, Perikanan, Peternakan, Usaha kecil Menengah dan Koperasi, Pariwisata, Badan Penanaman Modal, Pemberdayaan Aset / Kekayaan Daerah, Bimas dan Ketahanan Pangan, Logistik, Keuangan Daerah, Perpajakan, Retribusi Perbankan, Aset Daerah/Aset Milik Daerah, Perusahaan Daerah, Pengelolaan Kekayaan Daerah, Perusahaan Patungan dan Yayasan</i>
2	Ir. BOY EDWAR, MM	Wakil Ketua	
3	HARRY SATRIA S, S.Sy	Sekretaris	
4	H. A. MURAD	Anggota	
5	IWAN PELANI, ST	Anggota	
6	LISNUR BANI, S.Pd	Anggota	
7	Hj. MOR ANITA	Anggota	
8	ARDI, A. Md	Anggota	
9	FITRA JAYA, SE	Anggota	

Lanjutan Tabel/*Continued Table 2.3.3*

	<b>Komisi / Nama <i>Commission / Name</i></b>	<b>Jabatan/ <i>Position</i></b>	<b>Bidang Tugas / <i>Part of Duty</i></b>
	(1)	(2)	(3)
<b>KOMISI III : PEMBANGUNAN</b>			
1	HERY PURWANTO, ST., MH.	Ketua	<i>Pekerjaan Umum, Pemetaan Tata Ruang Wilayah, Penataan dan Pengawasan Bangunan, Pertamanan, Kebersihan, Perhubungan / Transportasi, Pertambangan dan Energi, Perumahan Rakyat, Lingkungan Hidup, Penerangan Jalan Umum dan Sarana Jaringan Utilitas</i>
2	ARWIYANTO, SE	Wakil Ketua	
3	MUKHSIN ZAKARIA	Sekretaris	
4	EDMINUDDIN, SE., MH.	Anggota	
5	ZASMIATI	Anggota	
6	JASDI	Anggota	
7	DODO HARIANTO	Anggota	
8	AMRIZAL	Anggota	
9	Ir. EDI LUKMAN	Anggota	

Sumber : Sekretariat Dewan Perwakilan Rakyat Daerah Kabupaten Kerinci

Source : *Parliament Secretary of Kerinci Regency*

**Tabel 2.3.4 Susunan Anggota Dewan Perwakilan Rakyat Daerah Kabupaten Kerinci dalam Badan, 2018**  
**Table Formation of Kerinci Regency Parliament Members by Body, 2018**

<b>Badan Body</b>	<b>Jabatan/ Position</b>	<b>Bidang Tugas / Part of Duty</b>
(1)	(2)	(3)
<b>BADAN MUSYAWARAH</b>	ARPAN KAMIL, S.PD	Ketua
	H.MURTIAS, S.Pd	Wakil Ketua
	ADI PURNOMO, SE, MM	Wakil Ketua
	<i>SEKRETARIS DPRD</i>	Sekretaris
	H. SUBASTIAN ISMAIL, S.Pd	Anggota
	H. A. MURAD	Anggota
	ELI YUSNADI, S.Kom,M.Si.DPT	Anggota
	Ir. BOY EDWAR, MM	Anggota
	Ir. EDI LUKMAN	Anggota
	Hj. MOR ANITA	Anggota
	ARDI, A. Md	Anggota
JASDI	Anggota	
<b>BAPEMPERDA</b>	RENO EFENDY, ST	Ketua
	FITRA JAYA, SE	Wakil Ketua
	-	Wakil Ketua
	<i>SEKRETARIS DPRD</i>	Sekretaris
	Drs. M. RUSDI USMAN, S.PdI	Anggota
	IWAN PELANI, ST	Anggota
	HARRY SATRIA S, S.Sy	Anggota
	ZASMIATI	Anggota
	JONDRIADI	Anggota
	HERI PURWANTO, ST, MH	Anggota



Lanjutan Tabel/*Continued Table 2.3.4*

<b>Badan Body</b>	<b>Jabatan/ Position</b>	<b>Bidang Tugas / Part of Duty</b>
(1)	(2)	(3)
<b>BADAN ANGGARAN</b>	ARPAN KAMIL, S.Pd	Ketua
	H.MURTIAS, S.Pd	Wakil Ketua
	ADI PURNOMO, SE, MM	Wakil Ketua
	SEKRETARIS DPRD	Sekretaris
	EDMINUDDIN, SE	Anggota
	H. YUSTIAR, SE	Anggota
	ASRIZAL S., S.Pd	Anggota
	AMRIZAL	Anggota
	JENDRIL	Anggota
	DODO HARIANTO	Anggota
	ARWIYANTO, SE	Anggota
	YULDI HERMAN, SE, M.Si	Anggota
	MUKHSIN ZAKARIA	Anggota
LISNUR BANI, S. PdI	Anggota	
SUBUR BUDIMAN, ST	Anggota	

Sumber : Sekretariat Dewan Perwakilan Rakyat Daerah Kabupaten Kerinci

Source : *Parliament Secretary of Kerinci Regency*

**Tabel 2.3.5 Daftar Anggota Dewan Perwakilan Rakyat Daerah Kabupaten Kerinci Menurut Fraksi Periode 2015 - 2019**  
**Table List of Parliament Members of Kerinci Regency by Faction Period 2015- 2019**

<b>Fraksi/Faction</b>	<b>Anggota/Members</b>	<b>Jabatan Position</b>
(1)	(2)	(3)
<b>1 FRAKSI PARTAI GERINDRA</b>	1 EDMINUDDIN,SE	KETUA
	2 ZASMIATI	WAKIL KETUA
	3 H. A. MURAD	SEKRETARIS
	4 ARPAN KAMIL, S.PD	ANGGOTA
	5 ARSAL APRI	ANGGOTA
<b>2 FRAKSI PARTAI DEMOKRAT</b>	1 HERI PURWANTO, ST	KETUA
	2 ARDI, A.Md	SEKRETARIS
	3 LISNUR BANI, S.PdI	ANGGOTA
	4 SUBUR BUDIMAN, ST	ANGGOTA
<b>3 FRAKSI PARTAI GOLKAR</b>	1 ASRIZAL S., S.Pd	KETUA
	2 Drs. M. RUSDI USMAN, S.PdI	WAKIL KETUA
	3 AMRIZAL	SEKRETARIS
	4 H.MURTIAS, S.Pd	ANGGOTA
	5 Ir. BOY EDWAR, MM	ANGGOTA
<b>4 FRAKSI AMANAT NASIONAL</b>	1 YULDI HERMAN, SE, M.Si	KETUA
	2 MUKHSIN ZAKARIA	WAKIL KETUA
	3 IWAN PELANI, ST	SEKRETARIS
	4 H. SUBASTIAN ISMAIL, S.Pd	ANGGOTA
	5 JONDRIADI	ANGGOTA
	6 JASDI	ANGGOTA

Lanjutan Tabel/*Continued Table 2.3.5*

Fraksi/ <i>Faction</i>	Anggota/ <i>Members</i>	Jabatan <i>Position</i>
(1)	(2)	(3)
<b>5 FRAKSI PDIP</b>	1 JENDRIL	KETUA
	2 ADI PURNOMO, SE, MM	SEKRETARIS
	3 Ir. EDI LUKMAN	ANGGOTA
	4 FITRA JAYA, SE	ANGGOTA
<b>6 FRAKSI PPP</b>	1 ELYUSNADI, S.Kom, M.Si	KETUA
	2 DODO HARIANTO	WAKIL KETUA
	3 ARWIYANTO, SE	SEKRETARIS
	4 Hj. MOR ANITA	ANGGOTA
	5 HARRY SATRIA S., S.SY	ANGGOTA
	6 RENO EFENDI, ST	ANGGOTA

Sumber : Sekretariat Dewan Perwakilan Rakyat Daerah Kabupaten Kerinci

Source : *Parliament Secretary of Kerinci Regency*

**Tabel 2.3.6 Jumlah Kegiatan Rapat dan Kunjungan Kerja DPRD Kabupaten Kerinci, 2018**  
**Number of Parliament Meeting and Working Visit of Kerinci Regency, 2018**

Kegiatan/Activity	Jumlah/Total
(1)	(2)
1 Rapat Pimpinan	3
2 Rapat Komisi	65
3 Rapat Paripurna Istimewa	5
4 Rapat Paripurna	34
5 Rapat Bamus	12
6 Rapat Banggar	22
7 Rapat Pansus	14
8 Kunjungan Kerja Komisi	
Dalam Daerah	27
Luar Daerah	
9 Rapat Kerja Pansus	14
<b>JUMLAH</b>	<b>182</b>

Sumber : Sekretariat Dewan Perwakilan Rakyat Daerah Kabupaten Kerinci

Source : *Parliament Secretary of Kerinci Regency*

**Tabel 2.3.7 Banyaknya Keputusan DPRD Kabupaten Kerinci, 2018**  
**Table Number of Parliament Decision in Kerinci Regency 2018**

Kegiatan/Activity	Jumlah/Total
(1)	(5)
1 Peraturan Daerah	15
2 Keputusan DPRD	15
3 Keputusan Pimpinan	5
4 Nota	9
5 Pernyataan	-
6 Pernyataan Pendapat	-
7 Resolusi	-
8 Kesimpulan Pendapat	-
9 Musyawarah	-
10 Memorandum	-
11 Lain-lain	-
<b>JUMLAH</b>	<b>44</b>

Sumber : Sekretariat Dewan Perwakilan Rakyat Daerah Kabupaten Kerinci

Source : Parliament Secretary of Kerinci Regency

# KEPENDUDUKAN DAN KETENAGAKERJAAN

*Population and Employment*

BAB  
Chapter

# 3

**Penduduk Kabupaten Kerinci berdasarkan proyeksi penduduk tahun 2018**  
*Kerinci Regency population based on population projections in 2018*



**119.135**  
*Jiwa / people*



**237.791**  
*Jiwa / people*



**118.656**  
*Jiwa / people*

**99,60**



**Rasio Jenis  
Kelamin / Sex Ratio**

Setiap 100 penduduk perempuan, terdapat 99 sampai 100 penduduk laki-laki  
*Every 100 female populations, there are 99 to 100 male populations*

**71,45 Jiwa / km<sup>2</sup>**

**Kepadatan  
penduduk / Population density**

Kepadatan penduduk di Kabupaten Kerinci tahun 2017 mencapai 100 jiwa/km<sup>2</sup> dengan rata-rata jumlah penduduk per rumah tangga 3 orang. Kepadatan Penduduk di 16 kecamatan cukup beragam dengan kepadatan penduduk tertinggi terletak di kecamatan Ay Hangat Barat dengan kepadatan sebesar 598 jiwa/ km<sup>2</sup> dan terendah di Kecamatan Gunung Raya sebesar 23 jiwa/ km<sup>2</sup>



**PENJELASAN TEKNIS**

1. Sumber utama data kependudukan adalah sensus penduduk yang dilaksanakan setiap sepuluh tahun sekali. Sensus penduduk telah dilaksanakan sebanyak enam kali sejak Indonesia merdeka, yaitu tahun 1961, 1971, 1980, 1990, 2000, dan 2010.

Di dalam sensus penduduk, pencacahan dilakukan terhadap seluruh penduduk yang berdomisili di wilayah teritorial Indonesia termasuk warga negara asing kecuali anggota korps diplomatik negara sahabat beserta keluarganya.

Metode pengumpulan data dalam sensus dilakukan dengan wawancara antara petugas sensus dengan responden dan juga melalui *e-census*. Pencatatan penduduk menggunakan konsep usual residence, yaitu konsep di mana penduduk biasa bertempat tinggal. Bagi penduduk yang bertempat tinggal tetap dicacah di mana mereka biasa tinggal, sedangkan untuk penduduk yang tidak bertempat tinggal tetap dicacah di tempat di mana mereka ditemukan petugas sensus pada malam 'Hari Sensus'. Termasuk penduduk yang tidak bertempat tinggal tetap adalah

**TECHNICAL NOTES**

1. *The main source of demographic data is population census, which is conducted every ten years. Population Census has been conducted six times since Indonesia's independence: 1961, 1971, 1980, 1990, 2000, and 2010.*

*The population census enumerates all residents who domicile in the entire territory of Indonesia including foreign citizens except the diplomatic corps members and their families.*

*The method of data collection in a population census involves interviewing respondents and conducting e-census. Enumeration of the population uses the concept of "usual residence", which is the concept of "places where people usually live". De jure was applied to the permanent residents, while de facto was applied to non-permanent residents. The permanent residents were enumerated in place where they normally live, the non-permanent residents were enumerated where they were found by the enumerators, on the night of 'Census Date'. The non permanent residents include homeless people, ship crew, boat people, remote*



tuna wisma, awak kapal berbendera Indonesia, penghuni perahu/rumah apung, masyarakat terpencil/terasing, dan pengungsi. Bagi mereka yang mempunyai tempat tinggal tetap dan sedang bepergian ke luar wilayah lebih dari enam bulan, tidak dicacah di tempat tinggalnya, tetapi dicacah di tempat tujuannya. Untuk tahun yang tidak dilaksanakan sensus penduduk, data kependudukan diperoleh dari hasil proyeksi penduduk. Proyeksi penduduk merupakan suatu perhitungan ilmiah yang didasarkan pada asumsi dari komponen-komponen perubahan penduduk, yaitu kelahiran, kematian, dan migrasi. Proyeksi penduduk Indonesia 2010–2035 menggunakan data dasar penduduk hasil SP2010.

2. **Penduduk Indonesia** adalah semua orang yang berdomisili di wilayah teritorial Indonesia selama 6 bulan atau lebih dan atau mereka yang berdomisili kurang dari 6 bulan tetapi bertujuan menetap.
3. **Laju pertumbuhan penduduk** adalah angka yang menunjukkan persentase penambahan penduduk dalam jangka waktu tertentu.

*area community, and internally displaced persons. Those who had permanent residence and had been travelling away from their home for six months or more were not enumerated in their permanent place, but in the place where they were during the census.*

*For the periods where the population census is not conducted, population projection is done to estimate population during those years. The population projection is an estimate based on the demographic components, such as birth, death, and migration. Indonesia's 2010–2035 population projection used the 2010 Population Census as the base population.*

2. **The population of Indonesia** are all residents of the entire territory of Indonesia who have stayed for six months or longer, and those who intended to stay more than six months even though their length of stay is less than six months.
3. **The growth rate of population** is the number that show percentage of population growth within a specified period.

4. **Kepadatan penduduk** adalah rasio banyaknya penduduk per kilometer persegi.
4. *Population density is ratio of population per square kilometer.*
5. **Rasio jenis kelamin** adalah perbandingan antara penduduk laki-laki dan penduduk perempuan pada suatu wilayah dan waktu tertentu. Biasanya dinyatakan dengan banyaknya penduduk laki-laki untuk 100 penduduk perempuan.
5. *Sex ratio is the ratio of males population to females population in a given area and time, usually expressed as the number of males for every 100 females.*
6. **Distribusi penduduk** adalah pola persebaran penduduk di suatu wilayah, baik berdasarkan batas-batas geografis maupun berdasarkan batas-batas administrasi pemerintahan.
6. *Population distribution is the pattern of population distribution in an area, either by geographic boundaries or by government administrative boundaries.*
7. **Komposisi penduduk** adalah pola persebaran penduduk menurut karakteristiknya, contoh: penduduk menurut kelompok umur, penduduk menurut jenis kelamin
7. *Population composition is the pattern of population distribution by its characteristics, example: population by age group, population by sex*
8. **Rumah tangga** adalah seseorang atau sekelompok orang yang mendiami sebagian atau seluruh bangunan fisik/sensus dan biasanya tinggal bersama serta pengelolaan makan dari satu dapur. Yang dimaksud makan dari satu dapur adalah jika pengurusan kebutuhan sehari-harinya dikelola bersama-sama menjadi satu.
8. *Household is an individual or group of people living in a physical/census building unit or part of it and usually commit on a common provision for food and other essentials of living. Common provision for food means one organising daily needs for all of household members.*

## POPULATION AND EMPLOYMENT

9. **Anggota rumah tangga** adalah semua orang yang biasanya bertempat tinggal di suatu rumah tangga, baik yang berada di rumah pada waktu pencacahan maupun yang sementara tidak ada.
  10. **Rata-rata anggota rumah tangga** adalah angka yang menunjukkan rata-rata jumlah anggota rumah tangga per rumah tangga.
  11. **Penduduk usia kerja** adalah penduduk yang berumur 15 tahun ke atas.
  12. **Angkatan kerja** adalah penduduk usia kerja (15 tahun ke atas) yang bekerja, punya pekerjaan namun sementara tidak bekerja, dan pengangguran.
  13. **Bekerja** adalah kegiatan ekonomi yang dilakukan oleh seseorang dengan maksud memperoleh atau membantu memperoleh pendapatan atau keuntungan dan lamanya bekerja paling sedikit 1 jam secara terus menerus dalam seminggu yang lalu (termasuk pekerja keluarga tanpa upah yang membantu dalam suatu
9. **Household member** are those who usually lives in a household regardless of their location at the time of enumeration.
  10. **Average household** size is the average number of household members per household.
  11. **Working age population** is persons of 15 years and over.
  12. **Labor force or economically active** are persons of 15 years and over, who in the previous week were working, temporarily absent from work but having jobs, and unemployment.
  13. **Working** is economic activity conducted by a person and intended to earn income by doing work or helping to do work at least one hour continuously during the reference week (including unpaid family worker/s for any economic activity).

usaha/kegiatan ekonomi).

- |   |   |
|---|---|
| <p>14. <b>Jumlah jam kerja seluruhnya</b> adalah jumlah jam kerja yang digunakan untuk bekerja (tidak termasuk jam kerja istirahat resmi dan jam kerja yang digunakan untuk hal-hal di luar pekerjaan).</p>   | <p>14. <b>Total working hours</b> is the total hours spent by an employee to perform all jobs (excluding the time used for other activities which are not classified as work).</p>          |
| <p>15. <b>Lapangan usaha</b> adalah bidang kegiatan dari pekerjaan/tempat bekerja di mana seseorang bekerja. Klasifikasi lapangan usaha mengikuti Klasifikasi Baku Lapangan Usaha Indonesia (KBLI) dalam 1 digit.</p>   | <p>15. <b>Industry</b> is field of a person's activity or establishment. The classification of industries follows the Indonesia Standard Industrial Classification (KBLI) in one digit.</p> |
| <p>16. <b>Status pekerjaan</b> adalah kedudukan seseorang dalam unit usaha/kegiatan dalam melakukan pekerjaan.</p>  | <p>16. <b>Employment status</b> is the status of a person at his place of work or establishment where he was employed.</p>  |
| <p>17. <b>Berusaha sendiri tanpa dibantu orang lain</b> adalah bekerja atau berusaha dengan menanggung risiko secara ekonomis, yaitu dengan tidak kembalinya ongkos produksi yang telah dikeluarkan dalam rangka usahanya tersebut, serta tidak menggunakan pekerja dibayar maupun pekerja tak dibayar, termasuk yang sifat pekerjaannya memerlukan teknologi atau keahlian khusus.</p> | <p>17. <b>Own-account worker</b> is a person who works at his own risk without assisted by paid per mount worker or unpaid worker include technical job or skill job.</p>                   |

18. **Berusaha dibantu buruh tidak tetap/buruh tidak dibayar** adalah bekerja atau berusaha atas risiko sendiri, dan menggunakan buruh/pekerja tak dibayar dan atau buruh/pekerja tidak tetap.
19. **Berusaha dibantu buruh tetap/buruh dibayar** adalah berusaha atas risiko sendiri dan mempekerjakan paling sedikit satu orang buruh/pekerja tetap yang dibayar.
20. **Buruh/karyawan/pegawai** adalah seseorang yang bekerja pada orang lain atau instansi/kantor/perusahaan secara tetap dengan menerima upah/gaji baik berupa uang maupun barang. Buruh yang tidak mempunyai majikan tetap, tidak digolongkan sebagai buruh/karyawan, tetapi sebagai pekerja bebas. Seseorang dianggap memiliki majikan tetap jika memiliki 1 (satu) majikan (orang/rumah tangga) yang sama dalam sebulan terakhir, khusus pada sektor bangunan batasannya tiga bulan. Apabila majikannya instansi/lembaga, boleh lebih dari satu.
18. *Employer assisted by temporary workers/unpaid worker* is a person who works at his own risk and assisted by temporary worker/unpaid worker.
19. *Employer assisted by permanent workers/paid workers* is a person who does his business at her/his own risk at least one assisted by paid permanent worker.
20. *Employee* is a person who work permanently for other people or institution/office/ company and gains some money/cash or goods as wage/salary. Labor who have no permanent employer is not categorized as a laborer/worker/employee but casual worker. A laborers in general is considered to have a permanent employer if he has the same employer during the past month, particularly for building construction sector is 3 months. If the employer is an institution, more than 1 (one) employer is allowed.

21. **Pekerja bebas** adalah seseorang yang bekerja pada orang lain/majikan/institusi yang tidak tetap (lebih dari 1 majikan dalam sebulan terakhir) di usaha pertanian baik berupa usaha rumah tangga maupun bukan usaha rumah tangga, ataupun di nonpertanian atas dasar balas jasa dengan menerima upah atau imbalan baik berupa uang maupun barang, dan baik dengan sistem pembayaran harian maupun borongan
22. **Pekerja tak dibayar** adalah seseorang yang bekerja membantu usaha untuk memperoleh penghasilan/keuntungan yang dilakukan oleh salah seorang anggota rumah tangga atau bukan anggota rumah tangga tanpa mendapat upah/gajibaik berupa uang maupun barang.
21. *Casual employee* is a person who does not work permanently for other people/employer/ institution (more than 1 employer during the last 1 month) in agricultural sector, either home industry or not home industry, or in non-agricultural sector based on remuneration paid with money or goods, and based on daily or contact payment system.
22. *Unpaid worker* is a person who intended to work without pa,y either with money or good, in an establishment run by other members of the family, relative or neighbour.

**ULASAN**

**DESCRIPTION**

**Kependudukan**

Penduduk Kabupaten Kerinci berdasarkan proyeksi penduduk tahun 2018 sebanyak 237.791 jiwa yang terdiri atas 118.656 jiwa penduduk laki-laki dan 119.135 jiwa penduduk perempuan. Dibandingkan dengan proyeksi jumlah penduduk tahun 2015, penduduk Kerinci mengalami pertumbuhan sebesar 1,24 persen. Sementara itu besarnya angka rasio jenis kelamin tahun 2018 penduduk laki-laki terhadap penduduk perempuan sebesar 99,60.

Kepadatan penduduk di Kabupaten Kerinci tahun 2018 mencapai 71,45 jiwa/km<sup>2</sup> dengan rata-rata jumlah penduduk per rumah tangga 3 orang. Kepadatan Penduduk di 16 kecamatan cukup beragam dengan kepadatan penduduk tertinggi terletak di kecamatan Air Hangat Barat dengan kepadatan sebesar 600 jiwa/ km<sup>2</sup> dan terendah di Kecamatan Gunung Raya sebesar 23 jiwa/ km<sup>2</sup>

**Population**

*Kerinci Regency population based on population projections in 2018 is 237.791 people consisting of 118.656 inhabitants of the male and 119.135 female population people. Compared to total Kerinci Population in 2015, this year population growth of Kerinci Regency is at 1,24 percent. The magnitude of the sex ratio in 2018 the male population towards the female population is 99,60.*

*Population density of Kerinci Regency in 2018 reached 71,45 people/ km<sup>2</sup> with the average number of residents per household is 3 people. Population density in 16 Sub Districts are quite diverse with the highest population density of Sub District is located in the Air Hangat Barat Sub District with the number of density are 600 people/km<sup>2</sup> and the lowest in Gunung Raya Sub District with 23 people/km<sup>2</sup>*

**3.1 PENDUDUK DAN KETENAGAKERJAAN/POPULATION AND EMPLOYMENT**

**Tabel 3.1.1 Jumlah Penduduk, Laju Pertumbuhan Penduduk, Distribusi Persentase Penduduk, Kepadatan Penduduk, Rasio Jenis Kelamin Penduduk Menurut Kecamatan di Kabupaten Kerinci, 2010 dan 2018**  
*Population, Population Growth Rate, Percentage Distribution of Population, Population Density, and Population Sex Ratio by Subdistrict in Kerinci Regency, 2010 and 2018*

Kecamatan Sub District	Penduduk (ribu) Population (thousand)			Laju Pertumbuhan Penduduk per Tahun Annual Population Growth Rate (%)	
	2010 <sup>1</sup>	2015 <sup>2</sup>	2018 <sup>2</sup>	2010-2018	2015-2018
(1)	(2)	(3)	(4)	(5)	(6)
Gunung Raya	7 931	7 963	7 982	0.64	0.24
Bukit Kerman	11 473	11 517	11 543	0.61	0.23
Batang Merangin	11 441	11 483	11 509	0.59	0.23
Keliling Danau	22 025	22 138	22 206	0.82	0.31
Danau Kerinci	15 779	15 848	15 890	0.70	0.27
Sitinjau Laut	13 982	14 147	14 247	1.90	0.71
Air Hangat	11 093	11 155	11 192	0.89	0.33
Air Hangat Timur	17 512	17 790	17 960	2.56	0.96
Depati Tujuh	14 472	14 841	15 066	4.10	1.52
Air Hangat Barat	8 413	8 458	8 486	0.87	0.33
Gunung Kerinci	11 641	11 948	12 135	4.24	1.57
Siulak	19 907	20 420	20 737	4.17	1.55
Siulak Mukai	10 944	11 229	11 402	4.18	1.54
Kayu Aro	19 892	20 585	21 011	5.63	2.07
Gunung Tujuh	14 104	15 122	15 768	11.80	4.27
Kayu Aro Barat	19 560	20 238	20 657	5.61	2.07
<b>Kerinci</b>	<b>230 169</b>	<b>234 882</b>	<b>237 791</b>	<b>3.31</b>	<b>1.24</b>



Lanjutan Tabel 3.1.1/ Continued Table 3.1.1

Kecamatan Sub District	Persentase Penduduk Percentage of Total Population		Kepadatan Penduduk per km <sup>2</sup> Population Density per km <sup>2</sup>	
	2010	2018	2010	2018
(1)	(2)	(3)	(4)	(5)
1 Gunung Raya	3.45	3.36	22.81	22.96
2 Bukit Kerman	4.98	4.85	53.88	54.21
3 Batang Merangin	4.97	4.84	24.01	24.16
4 Keliling Danau	9.57	9.34	60.37	60.87
5 Danau Kerinci	6.86	6.68	69.74	70.23
6 Sitingau Laut	6.07	5.99	240.78	245.34
7 Air Hangat	4.82	4.71	52.61	53.08
8 Air Hangat Timur	7.61	7.55	96.07	98.52
9 Depati Tujuh	6.29	6.34	496.81	517.20
10 Air Hangat Barat	3.66	3.57	594.56	599.72
11 Gunung Kerinci	5.06	5.10	37.93	39.54
12 Siulak	8.65	8.72	139.34	145.15
13 Siulak Mukai	4.75	4.79	39.90	41.57
14 Kayu Aro	8.64	8.84	172.72	182.43
15 Gunung Tujuh	6.13	6.63	88.35	98.78
16 Kayu Aro Barat	8.50	8.69	94.65	99.96
<b>Kerinci</b>	<b>100.00</b>	<b>100.00</b>	<b>69.16</b>	<b>71.45</b>

Lanjutan Tabel 3.1.1/ *Continued Table 3.1.1*

Kecamatan <i>Sub District</i>	Rasio Jenis Kelamin/ <i>Population Sex Ratio</i>	
	2010	2018
(1)	(2)	(3)
1 Gunung Raya	100.78	100.75
2 Bukit Kerman	98.84	98.85
3 Batang Merangin	103.90	103.92
4 Keliling Danau	92.73	92.73
5 Danau Kerinci	98.63	98.63
6 Sitinjau Laut	96.46	96.46
7 Air Hangat	94.51	94.51
8 Air Hangat Timur	96.99	96.99
9 Depati Tujuh	92.29	92.64
10 Air Hangat Barat	96.66	96.66
11 Gunung Kerinci	104.62	105.05
12 Siulak	99.87	100.26
13 Siulak Mukai	103.04	103.43
14 Kayu Aro	104.65	105.09
15 Gunung Tujuh	106.77	107.23
16 Kayu Aro Barat	102.17	102.58
<b>Kerinci</b>	<b>99.33</b>	<b>99.60</b>

Catatan/Note: 1 Hasil SP2010 (Mei)/ *The result of the 2010 Population Census (May)*

2 Hasil Proyeksi Penduduk Indonesia 2010-2035/ *The result of Indonesia Population Projection 2010-2035*

Sumber/Source: BPS, Sensus Penduduk (SP) 2010/ *BPS-Statistics Indonesia, 2010 Population Census*

**Tabel 3.1.2 Jumlah Penduduk dan Rasio Jenis Kelamin Menurut Kecamatan di Kabupaten Kerinci, 2018**  
**Population and Sex Ratio by Sub District in Kerinci Regency, 2018**

Kecamatan Sub District	Jenis Kelamin Sex			Rasio Jenis Kelamin Sex Ratio
	Laki-Laki Male	Perempuan Female	Jumlah Total	
(1)	(2)	(3)	(4)	(5)
1 Gunung Raya	4 006	3 976	7 982	100.75
2 Bukit Kerman	5 738	5 805	11 543	98.85
3 Batang Merangin	5 865	5 644	11 509	103.92
4 Keliling Danau	10 684	11 522	22 206	92.73
5 Danau Kerinci	7 890	8 000	15 890	98.63
6 Sitingau Laut	6 995	7 252	14 247	96.46
7 Air Hangat	5 438	5 754	11 192	94.51
8 Air Hangat Timur	8 843	9 117	17 960	96.99
9 Depati Tujuh	7 245	7 821	15 066	92.64
10 Air Hangat Barat	4 171	4 315	8 486	96.66
11 Gunung Kerinci	6 217	5 918	12 135	105.05
12 Siulak	10 382	10 355	20 737	100.26
13 Siulak Mukai	5 797	5 605	11 402	103.43
14 Kayu Aro	10 766	10 245	21 011	105.09
15 Gunung Tujuh	8 159	7 609	15 768	107.23
16 Kayu Aro Barat	10 460	10 197	20 657	102.58
<b>Kerinci</b>	<b>118 656</b>	<b>119 135</b>	<b>237 791</b>	<b>99.60</b>

Sumber : BPS, Sensus Penduduk (SP) 2010 dan Proyeksi Penduduk Indonesia 2010-2035

Source: BPS, 2010 Population Census and Indonesia Population Projection 2010-2035

**Tabel 3.1.3 Jumlah Penduduk Menurut Kelompok Umur dan Jenis Kelamin di Kabupaten Kerinci, 2018**  
**Table** *Population by Age Group and Sex in Kerinci Regency, 2018*

Kelompok Umur <i>Age Group</i>	Jenis Kelamin/ <i>Sex</i>		
	Laki-Laki <i>Male</i>	Perempuan <i>Female</i>	Jumlah <i>Total</i>
(1)	(2)	(3)	(4)
0-4	9 250	8 440	17 690
5-9	9 496	8 846	18 342
10-14	10 526	9 862	20 388
15-19	9 358	8 936	18 294
20-24	7 795	7 535	15 330
25-29	8 474	8 475	16 949
30-34	9 455	9 761	19 216
35-39	9 812	9 657	19 469
40-44	8 610	8 719	17 329
45-49	8 347	8 667	17 014
50-54	7 649	8 269	15 918
55-59	7 322	7 524	14 846
60-64	5 089	4 825	9 914
65+	7 473	9 619	17 092
<b>Jumlah/Total</b>	<b>118 656</b>	<b>119 135</b>	<b>237 791</b>

Sumber : BPS, Sensus Penduduk (SP) 2010 dan Proyeksi Penduduk Indonesia 2015-2045

Source: BPS, 2010 Population Census and Indonesia Population Projection 2015-2045

**Tabel 3.1.4 Jumlah Penduduk, Rumah Tangga, dan Rata-Rata Anggota Rumah Tangga Menurut Kecamatan, 2018**  
**Number of Population, Households, and Average Household Member by District, 2018**

Kecamatan Sub District	Jumlah/ Total		Rata-Rata Anggota Rumah Tangga
	Penduduk Population	Rumah Tangga Household	Average Household Member
(1)	(2)	(3)	(4)
1 Gunung Raya	7 982	2 544	3
2 Bukit Kerman	11 543	3 444	3
3 Batang Merangin	11 509	3 115	4
4 Keliling Danau	22 206	6 631	3
5 Danau Kerinci	15 890	4 567	3
6 Sitinjau Laut	14 247	4 259	3
7 Air Hangat	11 192	3 424	3
8 Air Hangat Timur	17 960	5 506	3
9 Depati Tujuh	15 066	3 998	4
10 Air Hangat Barat	8 486	2 570	3
11 Gunung Kerinci	12 135	3 511	3
12 Siulak	20 737	6 248	3
13 Siulak Mukai	11 402	3 142	4
14 Kayu Aro	21 011	6 181	3
15 Gunung Tujuh	15 768	4 258	4
16 Kayu Aro Barat	20 657	5 778	4
<b>JUMLAH</b>	<b>237 791</b>	<b>69 176</b>	<b>3</b>

3.2 KETENAGAKERJAAN/*EMPLOYMENT*

**Tabel 3.2.1** Persentase Penduduk Berumur 15 Tahun keatas Menurut Jenis Kegiatan Utama di Kabupaten Kerinci, 2018  
**Table** *Percentage of Population 15 Years of Age and Over by Main Activity in Kerinci Regency, 2018*

Jenis Kegiatan Utama		Persentase*
<i>Kind of Main Activity</i>		<i>Percentage</i>
(1)		(2)
<b>I</b>	<b>Tingkat Partipasi Angkatan Kerja</b>	<b>70.89</b>
1.	Bekerja	97.11
2.	Tingkat Pengangguran	2.89
<b>II</b>	<b>Bukan Angkatan Kerja</b>	
1.	Sekolah	29.10
2.	Mengurus Rumah Tangga	54.84
3.	Lainnya	16.05

Sumber : BPS, Survei Angkatan Kerja Nasional (Sakernas) Agustus 2018

Source : BPS, August 2018 National Labor Force Survey (Sakernas)

**Tabel 3.2.2** **Persentase Penduduk Berumur 15 Tahun Keatas yang Bekerja Menurut Status dalam Pekerjaan Utama di Kabupaten Kerinci, 2018**  
*Percentage of Population 15 Years of Age and Over by Main Employment Status in Kerinci Regency, 2018*

Status dalam Pekerjaan Utama		Persentase*
<i>Main Employment Status</i>		<i>Percentage</i>
	(1)	(2)
1	Berusaha sendiri	18.29
2	Berusaha dibantu buruh	29.97
3	Buruh/karyawan/pegawai	20.98
4	Pekerja bebas	15.90
5	Pekerja keluarga/tidak dibayar	14.86
<b>JUMLAH</b>		<b>100</b>

Sumber : BPS, Survei Angkatan Kerja Nasional (Sakernas) Agustus 2018

Source : BPS, August 2018 National Labor Force Survey (Sakernas)

# SOSIAL

*Social*

BAB  
Chapter

# 4

Pendidikan/ *Education*



penduduk usia 7 – 24 tahun

**75.67%**

Masih bersekolah  
*Attending school*

**24,03%**

Tidak bersekolah Lag  
*Not attending school anymore*

**kesadaran akan pentingnya pendidikan di masyarakat Kabupaten Kerinci cukup tinggi.**





## PENJELASAN TEKNIS

1. **Tidak/belum pernah sekolah** adalah mereka yang tidak pernah atau belum pernah terdaftar dan tidak pernah atau belum pernah aktif mengikuti pendidikan di suatu jenjang pendidikan formal. Termasuk juga yang tamat/belum tamat taman kanak-kanak tetapi tidak melanjutkan ke sekolah dasar.
2. **Masih bersekolah** adalah mereka yang terdaftar dan aktif mengikuti pendidikan formal dan nonformal (Paket A, B, atau C), baik pendidikan dasar, menengah maupun pendidikan tinggi. Bagi mahasiswa yang sedang cuti dianggap masih bersekolah.
3. **Tidak bersekolah lagi** adalah mereka yang pernah terdaftar dan aktif mengikuti pendidikan di suatu jenjang pendidikan formal dan nonformal (Paket A, B, atau C), tetapi pada saat pencacahan tidak lagi terdaftar dan tidak aktif mengikuti pendidikan.
4. **Tamat sekolah** adalah menyelesaikan pelajaran yang ditandai dengan lulus ujian akhir pada kelas atau tingkat terakhir suatu jenjang pendidikan di sekolah

## TECHNICAL NOTES

1. ***Not/never attending school*** is someone who has never attended or never been registered in a formal education, such as primary, secondary, and tertiary education. Those who just completed kindergarten are considered as never attended school.
2. ***Attending school*** is someone who is currently attending primary, secondary, or tertiary education, including package A, package B, or package C. College student who postpones his/her study is considered as attending school.
3. ***Not attending school anymore*** is someone who had enrolled and participated in formal and non-formal education in the past including package A, package B, or package C, but currently does not attend school.
4. ***Completed particular level of education*** is someone who has completed particular level of education in private or public school and accepting graduation

negeri maupun swasta dengan mendapatkan tanda tamat belajar/ijazah. Seseorang yang belum mengikuti pelajaran pada kelas tertinggi tetapi telah mengikuti ujian akhir dan lulus dianggap tamat sekolah.

*certificate. Someone who has never attended the highest grade but passed the final exam is considered as completed particular level of education.*

5. **Imunisasi** adalah memasukkan kuman atau racun penyakit tertentu yang sudah dilemahkan (vaksin) ke dalam tubuh dengan cara disuntik atau diminum (diteteskan dalam mulut) dengan maksud agar terjadi kekebalan tubuh terhadap penyakit tersebut.

5. **Immunization** is putting enervated microbe of a certain disease into human body by injection or drinking (dropping into mouth) to make the body immune to that disease.

6. **BCG (Bacillus Calmette Guerin)** merupakan vaksinasi untuk mencegah penyakit TBC, diberikan pada bayi baru lahir atau anak, dengan suntikan pada kulit pangkal lengan atas. Bekas suntikan kemudian akan membentuk tonjolan kecil jaringan parut pada kulit lengan atas. Suntikan BCG diberikan kepada anak sebanyak 1 kali.

6. **BCG (Bacillus Calmette Guerin)** is a vaccine to prevent TBC disease, given to newborns or children, by injection at the base of the skin of the upper arm. Injection site will form little bumps of scar tissue in the skin of the upper arm. BCG injections given to children 1 times.

7. **DPT (Difteri, Pertusis, Tetanus)** merupakan vaksin untuk mencegah penyakit Difteri, Pertusis, dan

7. **DPT (Diphtheria, Pertussis, Tetanus)** is a vaccine to prevent the diphtheria, pertussis, and

Tetanus yang diberikan pada bayi berumur 3 bulan ke atas, dengan suntikan pada paha, diulang 1 bulan dan 2 bulan kemudian, sehingga suntikan imunisasi DPT lengkap pada balita berjumlah 3 kali (kadang-kadang selang waktu antar suntikan bisa lebih dari 1 bulan).

*tetanus disease, given to infants aged 3 months and above, with a shot in the thigh, repeated one month and two months later, so that the complete DPT immunization shots at toddler totaling 3 times (sometimes the time interval between injections can be more than 1 month).*

<https://kerincikab.bps.go.id>

**ULASAN**

Dalam hal pendidikan, sebagian besar penduduk usia 7 – 24 tahun berstatus masih sekolah. Hanya 24,03 persen yang tidak bersekolah lagi serta tidak ada yang tidak atau belum pernah sekolah. Ini menunjukkan tingkat kesadaran akan pentingnya pendidikan di masyarakat Kabupaten Kerinci cukup tinggi.

Sebagai kabupaten dengan mayoritas penduduk muslim, jumlah rumah ibadah di Kabupaten Kerinci cukup banyak. Terdapat 257 Mesjid dan 350 Musholla yang tersebar di seluruh Kabupaten Kerinci.

Sepanjang Tahun 2018, terdapat 36530 Kartu Tanda Penduduk yang diterbitkan oleh Pemerintah Kabupaten Kerinci, meningkat hampir 108 persen dari tahun sebelumnya. Penerbitan KTP terbanyak terdapat di Kecamatan Keliling Danau, sementara Kecamatan Gunung Raya merupakan kecamatan dengan penerbitan KTP paling sedikit.

Jumlah peserta KB Aktif di Kabupaten Kerinci mencapai 57432 orang. Peserta KB aktif paling banyak adalah di kecamatan Siulak dan yang paling sedikit adalah di kecamatan Keliling Danau.

**DESCRIPTION**

*Almost population aged 7 – 24 years old in Kerinci Regency is attending school. Only 20.28 percent is not attending school anymore, and no one is never attending school. It shows that the awareness of education in Kerinci is high enough.*

*As the regency with the almost population is Moslem, number of the Moslem Workshop centre is high. There are 257 Mosque and 350 Small Mosque in all Kerinci area.*

*In 2018, there was 36530 identity card issued in Kabupaten Kerinci, increased about 108 percent from the previous year. Identity card was issued most in Keliling Danau Sub District, while Gunung Raya Sub District was the Sub District with the fewest identity card issued.*

*Number of active birth control acceptor in Kerinci Regency is 122.185. The most acceptor is in Siulak Sub District and the fewest acceptor is in Gunung Raya Sub District.*

4.1 PENDIDIKAN/*EDUCATION*

**Tabel 4.1.1** Jumlah Sekolah, Guru, dan Murid Taman Kanak-Kanak (TK) di Bawah Kementerian Pendidikan dan Kebudayaan Menurut Kecamatan di Kabupaten Kerinci, (2017/2018)  
*Number of Schools, Teachers, and Pupils in Kindergarten Under The Ministry of Education and Culture by Sub District In Kerinci Regency, (2017/2018)*

	Kecamatan <i>Sub District</i>	Sekolah/ <i>Schools</i>		
		Negeri <i>Public</i>	Swasta/ <i>Private</i>	Jumlah <i>Total</i>
	(1)	(2)	(3)	(4)
1	Gunung Raya	-	3	3
2	Bukit Kerman	-	3	3
3	Batang Merangin	-	3	3
4	Keliling Danau	-	8	8
5	Danau Kerinci	-	5	5
6	Sitinjau Laut	1	2	3
7	Air Hangat	-	7	7
8	Air Hangat Timur	-	7	7
9	Depati Tujuh	-	8	8
10	Air Hangat Barat	-	2	2
11	Gunung Kerinci	-	1	1
12	Siulak	-	7	7
13	Siulak Mukai	-	6	6
14	Kayu Aro	-	9	9
15	Gunung Tujuh	-	1	1
16	Kayu Aro Barat	-	1	1
	<b>Kerinci</b>	<b>1</b>	<b>73</b>	<b>74</b>

Lanjutan Tabel/ *Continued Table 4.1.1*

Kecamatan <i>Sub District</i>		Guru/ <i>Teachers</i>		
		Negeri <i>Public</i>	Swasta/ <i>Private</i>	Jumlah <i>Total</i>
(5)		(6)	(7)	(8)
1	Gunung Raya	-	9	9
2	Bukit Kerman	-	9	9
3	Batang Merangin	-	10	10
4	Keliling Danau	-	36	36
5	Danau Kerinci	-	17	17
6	Sitinjau Laut	6	9	15
7	Air Hangat	-	22	22
8	Air Hangat Timur	-	30	30
9	Depati Tujuh	-	26	26
10	Air Hangat Barat	-	3	3
11	Gunung Kerinci	-	2	2
12	Siulak	-	34	34
13	Siulak Mukai	-	20	20
14	Kayu Aro	-	25	25
15	Gunung Tujuh	-	4	4
16	Kayu Aro Barat	-	4	4
<b>Kerinci</b>		<b>6</b>	<b>260</b>	<b>266</b>

Lanjutan Tabel/ *Continued Table 4.1.1*

	Kecamatan <i>Sub District</i>	Murid/Pupils		
		Negeri <i>Public</i>	Swasta/ <i>Private</i>	Jumlah <i>Total</i>
	(5)	(6)	(7)	(8)
1	Gunung Raya	-	51	51
2	Bukit Kerman	-	110	110
3	Batang Merangin	-	135	135
4	Keliling Danau	-	305	305
5	Danau Kerinci	-	166	166
6	Sitinjau Laut	74	64	138
7	Air Hangat	-	243	243
8	Air Hangat Timur	-	273	273
9	Depati Tujuh	-	182	182
10	Air Hangat Barat	-	40	40
11	Gunung Kerinci	-	36	36
12	Siulak	-	375	375
13	Siulak Mukai	-	269	269
14	Kayu Aro	-	349	349
15	Gunung Tujuh	-	68	68
16	Kayu Aro Barat	-	26	26
	<b>Kerinci</b>	<b>74</b>	<b>2692</b>	<b>2766</b>

Catatan/Note: <sup>1</sup> Jumlah guru termasuk kepala sekolah dan guru/The Total of teachers including headmaster and teacher

Sumber/Source: Dinas Pendidikan Kabupaten Kerinci, Data Semester Ganjil/Education Office of Kerinci Regency, Odd Semester Data



**Tabel 4.1.2** Jumlah Sekolah, Guru, dan Murid Raudatul Athfal (RA) di Bawah Kementerian Agama Menurut Kecamatan di Kabupaten Kerinci, 2017/2018 dan 2018/2019  
**Number of Schools, Teachers, and Pupils in Raudatul Athfal (RA) Under The Ministry of Religious Affairs by Subdistrict in Kerinci Regency, 2017/2018 and 2018/2019**

Kecamatan Subdistrict	Raudatul Athfal (RA) / Raudatul Athfal (RA)					
	Sekolah Schools		Guru Teachers		Murid Pupils	
	2017/ 2018	2018/ 2019	2017/ 2018	2018/ 2019	2017/ 2018	2018/ 2019
(1)	(2)	(3)	(4)	(5)	(6)	(7)
Gunung Raya	...	...	...	...	...	...
Bukit Kerman	...	...	...	...	...	...
Batang Merangin	...	...	...	...	...	...
Keliling Danau	...	...	...	...	...	...
Danau Kerinci	...	...	...	...	...	...
Sitinjau Laut	...	...	...	...	...	...
Air Hangat	...	...	...	...	...	...
Air Hangat Timur	...	...	...	...	...	...
Depati VII	...	...	...	...	...	...
Air Hangat Barat	...	...	...	...	...	...
Gunung Kerinci	...	...	...	...	...	...
Siulak	...	...	...	...	...	...
Siulak Mukai	...	...	...	...	...	...
Kayu Aro	...	...	...	...	...	...
Gunung Tujuh	...	...	...	...	...	...
Kayu Aro Barat	...	...	...	...	...	...
<b>Kerinci</b>	<b>24</b>	<b>...</b>	<b>125</b>	<b>...</b>	<b>1 322</b>	<b>...</b>

Catatan/ Note : Seluruh Raudatul Athfal (RA) berstatus swasta/ All Raudatul Athfal (RA) are private  
 Sumber/ Source : Kementerian Agama, EMIS, data semester genap laporan sampai dengan 30 Juni 2019/  
 Ministry of Religious Affairs, EMIS, even semester report data up to 30th June 2019

**Tabel 4.1.3** Jumlah Sekolah, Guru, dan Murid Sekolah Dasar (SD) di Bawah Kementerian Pendidikan dan Kebudayaan Menurut Kecamatan di Kabupaten Kerinci, 2016 dan 2017  
**Table** Number of Schools, Teachers, and Pupils in Primary Schools Under The Ministry of Education and Culture by Subdistrict in Kerinci Regency, 2016 and 2017

Kecamatan <i>Subdistrict</i>	Sekolah/ <i>Schools</i>					
	Negri <i>Public</i>		Swasta <i>Private</i>		Jumlah <i>Total</i>	
	2016/ 2017	2017/ 2018	2016/ 2017	2017/ 2018	2016/ 2017	2017/ 2018
(1)	(2)	(3)	(4)	(5)	(6)	(7)
Gunung Raya	13	12	...	...	13	12
Bukit Kerman	11	12	...	...	11	12
Batang Merangin	14	14	...	...	14	14
Keliling Danau	26	26	...	...	26	26
Danau Kerinci	17	17	...	...	17	17
Sitinjau Laut	16	16	...	...	16	16
Air Hangat	10	10	...	...	10	10
Air Hangat Timur	16	16	...	...	16	16
Depati VII	15	15	...	...	15	15
Air Hangat Barat	9	9	1	1	10	10
Gunung Kerinci	12	12	...	...	12	12
Siulak	16	16	...	...	16	16
Siulak Mukai	9	9	...	...	9	9
Kayu Aro	15	15	...	...	15	15
Gunung Tujuh	11	11	1	1	12	12
Kayu Aro Barat	17	17	...	...	17	17
<b>Kerinci</b>	<b>227</b>	<b>227</b>	<b>2</b>	<b>2</b>	<b>229</b>	<b>229</b>

Lanjutan Tabel/ *Continued Table 4.1.3*

Kecamatan <i>Subdistrict</i>	Murid/ Pupils					
	Negri <i>Public</i>		Swasta <i>Private</i>		Jumlah <i>Total</i>	
	2016/ 2017	2017/ 2018	2016/ 2017	2017/ 2018	2016/ 2017	2017/ 2018
(1)	(8)	(9)	(10)	(11)	(12)	(13)
Gunung Raya	920	825	...	...	920	825
Bukit Kerman	1 141	1 192	...	...	1 141	1 192
Batang Merangin	1 360	1 367	...	...	1 360	1 367
Keliling Danau	2 148	2 158	...	...	2 148	2 158
Danau Kerinci	1 569	1 551	...	...	1 569	1 551
Sitinjau Laut	1 219	1 165	...	...	1 219	1 165
Air Hangat	1 021	1 014	...	...	1 021	1 014
Air Hangat Timur	1 679	1 679	...	...	1 679	1 679
Depati VII	1 492	1 456	...	...	1 492	1 456
Air Hangat Barat	707	714	80	91	787	805
Gunung Kerinci	1 302	1 315	...	...	1 302	1 315
Siulak	1 831	1 862	...	...	1 831	1 862
Siulak Mukai	961	935	...	...	961	935
Kayu Aro	2 006	2 107	...	...	2 006	2 107
Gunung Tujuh	1 622	1 600	381	387	2 003	1 987
Kayu Aro Barat	1 919	1 921	...	...	1 919	1 921
<b>Kerinci</b>	<b>22 897</b>	<b>22 861</b>	<b>461</b>	<b>478</b>	<b>23 358</b>	<b>23 339</b>

Lanjutan Tabel/ *Continued Table 4.1.3*

Kecamatan <i>Subdistrict</i>	Guru/ Teachers					
	Negri <i>Public</i>		Swasta <i>Private</i>		Jumlah <i>Total</i>	
	2016/ 2017	2017/ 2018	2016/ 2017	2017/ 2018	2016/ 2017	2017/ 2018
(1)	(14)	(15)	(16)	(17)	(18)	(19)
Gunung Raya	124	102	...	...	124	102
Bukit Kerman	129	121	...	...	129	121
Batang Merangin	146	126	...	...	146	126
Keliling Danau	306	291	...	...	306	291
Danau Kerinci	194	194	...	...	194	194
Sitinjau Laut	194	182	...	...	194	182
Air Hangat	118	115	...	...	118	115
Air Hangat Timur	205	198	...	...	205	198
Depati VII	202	185	...	...	202	185
Air Hangat Barat	107	98	7	10	114	108
Gunung Kerinci	119	114	...	...	119	114
Siulak	178	155	...	...	178	155
Siulak Mukai	107	95	...	...	107	95
Kayu Aro	152	129	...	...	152	129
Gunung Tujuh	101	88	20	17	121	105
Kayu Aro Barat	150	135	...	...	150	135
<b>Kerinci</b>	<b>2 532</b>	<b>2 328</b>	<b>27</b>	<b>27</b>	<b>2 559</b>	<b>2 355</b>

Catatan/ Note : Jumlah guru termasuk kepala sekolah dan guru/ The total of teachers including headmaster and teacher

Sumber/ Source : Kementerian Pendidikan dan Kebudayaan, Data Semester Ganjil 2017/ Ministry of Educations and Culture, 2017 Odd Semester Data

**Tabel 4.1.4** Jumlah Sekolah, Guru, dan Murid Madrasah Ibtidaiyah (MI) di Bawah Kementerian Agama Menurut Kecamatan di Kabupaten Kerinci, 2017/2018 dan 2018/2019  
**Number of Schools, Teachers, and Pupils in Madrasah Ibtidaiyah (MI) Under The Ministry of Religious Affairs by Subdistrict in Kerinci Regency, 2017/2018 and 2018/2019**

Kecamatan Subdistrict	Sekolah/ Schools					
	Negri Public		Swasta Private		Jumlah Total	
	2017/ 2018	2018/ 2019	2017/ 2018	2018/ 2019	2017/ 2018	2018/ 2019
(1)	(2)	(3)	(4)	(5)	(6)	(7)
Gunung Raya	...	...	...	...	...	...
Bukit Kerman	...	...	...	...	...	...
Batang Merangin	...	...	...	...	...	...
Keliling Danau	...	...	...	...	...	...
Danau Kerinci	...	...	...	...	...	...
Sitinjau Laut	...	...	...	...	...	...
Air Hangat	...	...	...	...	...	...
Air Hangat Timur	...	...	...	...	...	...
Depati VII	...	...	...	...	...	...
Air Hangat Barat	...	...	...	...	...	...
Gunung Kerinci	...	...	...	...	...	...
Siulak	...	...	...	...	...	...
Siulak Mukai	...	...	...	...	...	...
Kayu Aro	...	...	...	...	...	...
Gunung Tujuh	...	...	...	...	...	...
Kayu Aro Barat	...	...	...	...	...	...
<b>Kerinci</b>	<b>4</b>	<b>...</b>	<b>38</b>	<b>...</b>	<b>42</b>	<b>...</b>

Lanjutan Tabel/ *Continued Table 4.1.4*

Kecamatan <i>Subdistrict</i>	Murid/ Pupils					
	Negri <i>Public</i>		Swasta <i>Private</i>		Jumlah <i>Total</i>	
	2017/ 2018	2018/ 2019	2017/ 2018	2018/ 2019	2017/ 2018	2018/ 2019
(1)	(8)	(9)	(10)	(11)	(12)	(13)
Gunung Raya	...	...	...	...	...	...
Bukit Kerman	...	...	...	...	...	...
Batang Merangin	...	...	...	...	...	...
Keliling Danau	...	...	...	...	...	...
Danau Kerinci	...	...	...	...	...	...
Sitinjau Laut	...	...	...	...	...	...
Air Hangat	...	...	...	...	...	...
Air Hangat Timur	...	...	...	...	...	...
Depati VII	...	...	...	...	...	...
Air Hangat Barat	...	...	...	...	...	...
Gunung Kerinci	...	...	...	...	...	...
Siulak	...	...	...	...	...	...
Siulak Mukai	...	...	...	...	...	...
Kayu Aro	...	...	...	...	...	...
Gunung Tujuh	...	...	...	...	...	...
Kayu Aro Barat	...	...	...	...	...	...
<b>Kerinci</b>	<b>699</b>	...	<b>3 060</b>	...	<b>3 759</b>	...

Lanjutan Tabel/ *Continued Table 4.1.4*

Kecamatan <i>Subdistrict</i>	Guru/ Teachers					
	Negri <i>Public</i>		Swasta <i>Private</i>		Jumlah <i>Total</i>	
	2017/ 2018	2018/ 2019	2017/ 2018	2018/ 2019	2017/ 2018	2018/ 2019
(1)	(14)	(15)	(16)	(17)	(18)	(19)
Gunung Raya	...	...	...	...	...	...
Bukit Kerman	...	...	...	...	...	...
Batang Merangin	...	...	...	...	...	...
Keliling Danau	...	...	...	...	...	...
Danau Kerinci	...	...	...	...	...	...
Sitinjau Laut	...	...	...	...	...	...
Air Hangat	...	...	...	...	...	...
Air Hangat Timur	...	...	...	...	...	...
Depati VII	...	...	...	...	...	...
Air Hangat Barat	...	...	...	...	...	...
Gunung Kerinci	...	...	...	...	...	...
Siulak	...	...	...	...	...	...
Siulak Mukai	...	...	...	...	...	...
Kayu Aro	...	...	...	...	...	...
Gunung Tujuh	...	...	...	...	...	...
Kayu Aro Barat	...	...	...	...	...	...
<b>Kerinci</b>	<b>112</b>	...	<b>483</b>	...	<b>595</b>	...

Catatan/ Note :

Sumber/ Source : Kementerian Agama, EMIS, data semester genap laporan sampai dengan 30 Juni 2019/  
Ministry of Religious Affairs, EMIS, even semester report data up to 30th June 2019

**Tabel 4.1.5** Jumlah Sekolah, Guru, dan Murid Sekolah Menengah Pertama (SMP) di Bawah Kementerian Pendidikan dan Kebudayaan Menurut Kecamatan di Kabupaten Kerinci, 2016/2017 dan 2017/2018  
*Number of Schools, Teachers, and Pupils in Junior High Schools Under The Ministry of Education and Culture by Subdistrict in Kerinci Regency, 2016/2017 and 2017/2018*

Kecamatan Subdistrict	Sekolah/ Schools					
	Negri Public		Swasta Private		Jumlah Total	
	2016/ 2017	2017/ 2018	2016/ 2017	2017/ 2018	2016/ 2017	2017/ 2018
(1)	(2)	(3)	(4)	(5)	(6)	(7)
Gunung Raya	3	3	...	...	3	3
Bukit Kerman	3	3	...	...	3	3
Batang Merangin	5	5	...	...	5	5
Keliling Danau	5	5	...	...	5	5
Danau Kerinci	5	5	...	...	5	5
Sitinjau Laut	1	1	1	1	2	2
Air Hangat	2	2	...	...	2	2
Air Hangat Timur	4	4	...	...	4	4
Depati VII	3	3	...	...	3	3
Air Hangat Barat	...	...	1	1	1	1
Gunung Kerinci	3	3	...	...	3	3
Siulak	3	3	...	...	3	3
Siulak Mukai	3	3	...	...	3	3
Kayu Aro	4	4	...	...	4	4
Gunung Tujuh	2	3	...	...	2	3
Kayu Aro Barat	5	5	...	...	5	5
<b>Kerinci</b>	<b>51</b>	<b>52</b>	<b>2</b>	<b>2</b>	<b>53</b>	<b>54</b>



Lanjutan Tabel / *Continued Table 4.1.5*

Kecamatan Subdistrict	Murid/ Pupils					
	Negri <i>Public</i>		Swasta <i>Private</i>		Jumlah <i>Total</i>	
	2016/ 2017	2017/ 2018	2016/ 2017	2017/ 2018	2016/ 2017	2017/ 2018
(1)	(8)	(9)	(10)	(11)	(12)	(13)
Gunung Raya	314	308	...	...	314	308
Bukit Kerman	258	273	...	...	258	273
Batang Merangin	503	491	...	...	503	491
Keliling Danau	627	588	...	...	627	588
Danau Kerinci	606	647	...	...	606	647
Sitinjau Laut	228	211	78	62	306	273
Air Hangat	618	589	...	...	618	589
Air Hangat Timur	421	400	...	...	421	400
Depati VII	335	311	...	...	335	311
Air Hangat Barat	...	...	119	153	119	153
Gunung Kerinci	443	419	...	...	443	419
Siulak	634	637	...	...	634	637
Siulak Mukai	451	411	...	...	451	411
Kayu Aro	722	654	...	...	722	654
Gunung Tujuh	361	392	...	...	361	392
Kayu Aro Barat	1 142	1 111	...	...	1 142	1 111
<b>Kerinci</b>	<b>7 663</b>	<b>7 442</b>	<b>197</b>	<b>215</b>	<b>7 860</b>	<b>7 657</b>

Lanjutan Tabel / *Continued Table 4.1.5*

Kecamatan Subdistrict	Guru/ Teachers					
	Negri <i>Public</i>		Swasta <i>Private</i>		Jumlah <i>Total</i>	
	2016/ 2017	2017/ 2018	2016/ 2017	2017/ 2018	2016/ 2017	2017/ 2018
(1)	(14)	(15)	(16)	(17)	(18)	(19)
Gunung Raya	53	49	...	...	53	49
Bukit Kerman	40	43	...	...	40	43
Batang Merangin	82	81	...	...	82	81
Keliling Danau	132	128	...	...	132	128
Danau Kerinci	103	99	...	...	103	99
Sitinjau Laut	37	35	7	8	44	43
Air Hangat	89	85	...	...	89	85
Air Hangat Timur	109	107	...	...	109	107
Depati VII	68	63	...	...	68	63
Air Hangat Barat	...	...	20	17	20	17
Gunung Kerinci	78	77	...	...	78	77
Siulak	101	107	...	...	101	107
Siulak Mukai	94	94	...	...	94	94
Kayu Aro	79	77	...	...	79	77
Gunung Tujuh	50	55	...	...	50	55
Kayu Aro Barat	113	105	...	...	113	105
<b>Kerinci</b>	<b>1 228</b>	<b>1 205</b>	<b>27</b>	<b>25</b>	<b>1 255</b>	<b>1 230</b>

Catatan/ Note :

Sumber/ Source :

Kementerian Pendidikan dan Kebudayaan, Data Semester Ganjil 2017/ Ministry of  
Educations and Culture, 2017 Odd Semester Data

**Tabel 4.1.6** Jumlah Sekolah, Guru, dan Murid Madrasah Tsanawiyah (MTs) di Bawah Kementerian Agama Menurut Kecamatan di Kabupaten Kerinci, 2017/2018 dan 2018/2019  
*Number of Schools, Teachers, and Pupils in Madrasah Tsanawiyah (MTs) Under The Ministry of Religious Affairs by Subdistrict in Kerinci Regency, 2017/2018 and 2018/2019*

Kecamatan Subdistrict	Sekolah/ Schools					
	Negri Public		Swasta Private		Jumlah Total	
	2017/ 2018	2018/ 2019	2017/ 2018	2018/ 2019	2017/ 2018	2018/ 2019
(1)	(2)	(3)	(4)	(5)	(6)	(7)
Gunung Raya	...	...	...	...	...	...
Bukit Kerman	...	...	...	...	...	...
Batang Merangin	...	...	...	...	...	...
Keliling Danau	...	...	...	...	...	...
Danau Kerinci	...	...	...	...	...	...
Sitinjau Laut	...	...	...	...	...	...
Air Hangat	...	...	...	...	...	...
Air Hangat Timur	...	...	...	...	...	...
Depati VII	...	...	...	...	...	...
Air Hangat Barat	...	...	...	...	...	...
Gunung Kerinci	...	...	...	...	...	...
Siulak	...	...	...	...	...	...
Siulak Mukai	...	...	...	...	...	...
Kayu Aro	...	...	...	...	...	...
Gunung Tujuh	...	...	...	...	...	...
Kayu Aro Barat	...	...	...	...	...	...
<b>Kerinci</b>	<b>7</b>	<b>...</b>	<b>16</b>	<b>...</b>	<b>23</b>	<b>...</b>

Lanjutan Tabel/ *Continued Table* 4.1.6

Kecamatan <i>Subdistrict</i>	Murid/ Pupils					
	Negri <i>Public</i>		Swasta <i>Private</i>		Jumlah <i>Total</i>	
	2017/ 2018	2018/ 2019	2017/ 2018	2018/ 2019	2017/ 2018	2018/ 2019
(1)	(8)	(9)	(10)	(11)	(12)	(13)
Gunung Raya	...	...	...	...	...	...
Bukit Kerman	...	...	...	...	...	...
Batang Merangin	...	...	...	...	...	...
Keliling Danau	...	...	...	...	...	...
Danau Kerinci	...	...	...	...	...	...
Sitinjau Laut	...	...	...	...	...	...
Air Hangat	...	...	...	...	...	...
Air Hangat Timur	...	...	...	...	...	...
Depati VII	...	...	...	...	...	...
Air Hangat Barat	...	...	...	...	...	...
Gunung Kerinci	...	...	...	...	...	...
Siulak	...	...	...	...	...	...
Siulak Mukai	...	...	...	...	...	...
Kayu Aro	...	...	...	...	...	...
Gunung Tujuh	...	...	...	...	...	...
Kayu Aro Barat	...	...	...	...	...	...
<b>Kerinci</b>	<b>2 102</b>	...	<b>2 252</b>	...	<b>4 354</b>	...

Lanjutan Tabel/ *Continued Table 4.1.6*

Kecamatan <i>Subdistrict</i>	Guru/ Teachers					
	Negri <i>Public</i>		Swasta <i>Private</i>		Jumlah <i>Total</i>	
	2017/ 2018	2018/ 2019	2017/ 2018	2018/ 2019	2017/ 2018	2018/ 2019
(1)	(14)	(15)	(16)	(17)	(18)	(19)
Gunung Raya	...	...	...	...	...	...
Bukit Kerman	...	...	...	...	...	...
Batang Merangin	...	...	...	...	...	...
Keliling Danau	...	...	...	...	...	...
Danau Kerinci	...	...	...	...	...	...
Sitinjau Laut	...	...	...	...	...	...
Air Hangat	...	...	...	...	...	...
Air Hangat Timur	...	...	...	...	...	...
Depati VII	...	...	...	...	...	...
Air Hangat Barat	...	...	...	...	...	...
Gunung Kerinci	...	...	...	...	...	...
Siulak	...	...	...	...	...	...
Siulak Mukai	...	...	...	...	...	...
Kayu Aro	...	...	...	...	...	...
Gunung Tujuh	...	...	...	...	...	...
Kayu Aro Barat	...	...	...	...	...	...
<b>Kerinci</b>	<b>279</b>	<b>...</b>	<b>244</b>	<b>...</b>	<b>523</b>	<b>...</b>

Catatan/ Note :

Sumber/ Source : Kementerian Agama, EMIS, data semester genap laporan sampai dengan 30 Juni 2019/ Ministry of Religious Affairs, EMIS, even semester report data up to 30th June 2019

**Tabel 4.1.7** Jumlah Sekolah, Guru, dan Murid Sekolah Menengah Atas (SMA) di Bawah Kementerian Pendidikan dan Kebudayaan Menurut Kecamatan di Kabupaten Kerinci, 2016/2017 dan 2017/2018

*Number of Schools, Teachers, and Pupils in Senior High Schools Under The Ministry of Education and Culture by Subdistrict in Kerinci Regency, 2016/2017 and 2017/2018*

Kecamatan Subdistrict	Sekolah/ Schools					
	Negri Public		Swasta Private		Jumlah Total	
	2016/ 2017	2017/ 2018	2016/ 2017	2017/ 2018	2016/ 2017	2017/ 2018
(1)	(2)	(3)	(4)	(5)	(6)	(7)
Gunung Raya	1	1	...	...	1	1
Bukit Kerman	1	1	...	...	1	1
Batang Merangin	2	2	...	...	2	2
Keliling Danau	1	1	...	...	1	1
Danau Kerinci	2	2	...	...	2	2
Sitinjau Laut	1	1	...	...	1	1
Air Hangat	...	...	...	...	...	...
Air Hangat Timur	1	1	...	...	1	1
Depati Tujuh	...	...	...	...	...	...
Air Hangat Barat	1	1	...	...	1	1
Gunung Kerinci	1	1	...	...	1	1
Siulak	1	1	...	...	1	1
Siulak Mukai	...	...	...	...	...	...
Kayu Aro	1	1	...	...	1	1
Gunung Tujuh	...	...	...	...	...	...
Kayu Aro Barat	...	...	...	...	...	...
<b>Kerinci</b>	<b>13</b>	<b>13</b>	...	...	<b>13</b>	<b>13</b>

Lanjutan Tabel / *Continued Table 4.1.7*

Kecamatan <i>Subdistrict</i>	Murid/ <i>Pupils</i>					
	Negri <i>Public</i>		Swasta <i>Private</i>		Jumlah <i>Total</i>	
	2016/ 2017	2017/ 2018	2016/ 2017	2017/ 2018	2016/ 2017	2017/ 2018
(1)	(8)	(9)	(10)	(11)	(12)	(13)
Gunung Raya	224	226	...	...	224	226
Bukit Kerman	301	260	...	...	301	260
Batang Merangin	409	421	...	...	409	421
Keliling Danau	416	370	...	...	416	370
Danau Kerinci	604	586	...	...	604	586
Sitinjau Laut	571	474	...	...	571	474
Air Hangat	...	...	...	...	...	...
Air Hangat Timur	293	288	...	...	293	288
Depati Tujuh	...	...	...	...	...	...
Air Hangat Barat	802	793	...	...	802	793
Gunung Kerinci	216	219	...	...	216	219
Siulak	694	686	...	...	694	686
Siulak Mukai	...	...	...	...	...	...
Kayu Aro	798	864	...	...	798	864
Gunung Tujuh	...	...	...	...	...	...
Kayu Aro Barat	...	...	...	...	...	...
<b>Kerinci</b>	<b>5 328</b>	<b>5 187</b>	...	...	<b>5 328</b>	<b>5 187</b>

Lanjutan Tabel/ *Continued Table 4.1.7*

Kecamatan Subdistrict	Guru/ Teachers					
	Negri Public		Swasta Private		Jumlah Total	
	2016/ 2017	2017/ 2018	2016/ 2017	2017/ 2018	2016/ 2017	2017/ 2018
(1)	(14)	(15)	(16)	(17)	(18)	(19)
Gunung Raya	24	27	...	...	24	27
Bukit Kerman	24	31	...	...	24	31
Batang Merangin	45	42	...	...	45	42
Keliling Danau	53	58	...	...	53	58
Danau Kerinci	72	73	...	...	72	73
Sitinjau Laut	57	54	...	...	57	54
Air Hangat	...	...	...	...	...	...
Air Hangat Timur	41	37	...	...	41	37
Depati Tujuh	...	...	...	...	...	...
Air Hangat Barat	58	62	...	...	58	62
Gunung Kerinci	33	32	...	...	33	32
Siulak	63	67	...	...	63	67
Siulak Mukai	...	...	...	...	...	...
Kayu Aro	37	37	...	...	37	37
Gunung Tujuh	...	...	...	...	...	...
Kayu Aro Barat	...	...	...	...	...	...
<b>Kerinci</b>	<b>507</b>	<b>520</b>	<b>...</b>	<b>...</b>	<b>507</b>	<b>520</b>

Catatan/Note: Jumlah guru termasuk kepala sekolah dan guru/The Total of teachers including headmaster and teacher

Sumber/Source: Kementerian Pendidikan dan Kebudayaan, Data Semester Ganjil/Ministry and Culture , Odd Semester Data



**Tabel 4.1.8** Jumlah Sekolah, Guru, dan Murid Sekolah Menengah Kejuruan (SMK) di Bawah Kementerian Pendidikan dan Kebudayaan Menurut Kecamatan di Kabupaten Kerinci, 2016/2017 dan 2017/2018  
**Number of Schools, Teachers, and Pupils in Vocational High Schools Under The Ministry of Education and Culture by Subdistrict in Kerinci Regency, 2016/2017 and 2017/2018**

Kecamatan Subdistrict	Sekolah/ Schools					
	Negri Public		Swasta Private		Jumlah Total	
	2016/ 2017	2017/ 2018	2016/ 2017	2017/ 2018	2016/ 2017	2017/ 2018
(1)	(2)	(3)	(4)	(5)	(6)	(7)
Gunung Raya	...	...	...	...	...	...
Bukit Kerman	...	...	...	...	...	...
Batang Merangin	...	...	...	...	...	...
Keliling Danau	1	1	...	...	1	1
Danau Kerinci	1	1	...	...	1	1
Sitinjau Laut	...	...	...	...	...	...
Air Hangat	...	...	...	...	...	...
Air Hangat Timur	...	...	...	...	...	...
Depati Tujuh	1	1	...	...	1	1
Air Hangat Barat	...	...	1	1	1	1
Gunung Kerinci	...	...	...	...	...	...
Siulak	...	...	...	...	...	...
Siulak Mukai	1	1	...	...	1	1
Kayu Aro	1	1	...	...	1	1
Gunung Tujuh	1	1	...	...	1	1
Kayu Aro Barat	1	1	...	...	1	1
Kerinci	7	7	1	1	8	8

Lanjutan Tabel / *Continued Table 4.1.8*

Kecamatan <i>Subdistrict</i>	Murid/ <i>Pupils</i>					
	Negri <i>Public</i>		Swasta <i>Private</i>		Jumlah <i>Total</i>	
	2016/ 2017	2017/ 2018	2016/ 2017	2017/ 2018	2016/ 2017	2017/ 2018
(1)	(8)	(9)	(10)	(11)	(12)	(13)
Gunung Raya	...	...	...	...	...	...
Bukit Kerman	...	...	...	...	...	...
Batang Merangin	...	...	...	...	...	...
Keliling Danau	74	70	...	...	74	70
Danau Kerinci	143	137	...	...	143	137
Sitinjau Laut	...	...	...	...	...	...
Air Hangat	...	...	...	...	...	...
Air Hangat Timur	...	...	...	...	...	...
Depati Tujuh	178	167	...	...	178	167
Air Hangat Barat	...	...	163	119	163	119
Gunung Kerinci	...	...	...	...	...	...
Siulak	...	...	...	...	...	...
Siulak Mukai	195	200	...	...	195	200
Kayu Aro	183	159	...	...	183	159
Gunung Tujuh	63	93	...	...	63	93
Kayu Aro Barat	517	626	...	...	517	626
<b>Kerinci</b>	<b>1 353</b>	<b>1 452</b>	<b>163</b>	<b>119</b>	<b>1 516</b>	<b>1 571</b>

Lanjutan Tabel 4.1.8/ *Continued Table 4.1.8*

Kecamatan Subdistrict	Guru/ Teachers					
	Negri Public		Swasta Private		Jumlah Total	
	2016/ 2017	2017/ 2018	2016/ 2017	2017/ 2018	2016/ 2017	2017/ 2018
(1)	(14)	(15)	(16)	(17)	(18)	(19)
Gunung Raya	...	...	...	...	...	...
Bukit Kerman	...	...	...	...	...	...
Batang Merangin	...	...	...	...	...	...
Keliling Danau	22	23	...	...	22	23
Danau Kerinci	33	33	...	...	33	33
Sitinjau Laut	...	...	...	...	...	...
Air Hangat	...	...	...	...	...	...
Air Hangat Timur	...	...	...	...	...	...
Depati Tujuh	44	46	...	...	44	46
Air Hangat Barat	...	...	19	18	19	18
Gunung Kerinci	...	...	...	...	...	...
Siulak	...	...	...	...	...	...
Siulak Mukai	38	42	...	...	38	42
Kayu Aro	24	23	...	...	24	23
Gunung Tujuh	16	30	...	...	16	30
Kayu Aro Barat	50	47	...	...	50	47
<b>Kerinci</b>	<b>227</b>	<b>244</b>	<b>19</b>	<b>18</b>	<b>246</b>	<b>262</b>

Catatan/ Note :

Sumber/ Source : Kementerian Pendidikan dan Kebudayaan, Data Semester Ganjil 2017/ Ministry of Educations and Culture, 2017 Odd Semester Data

**Tabel 4.1.9** Jumlah Sekolah, Guru, dan Murid Madrasah Aliyah (MA) di Bawah Kementerian Agama Menurut Kecamatan di Kabupaten Kerinci, (2017/2018)  
**Table** *Number of Schools, Teachers, and Pupils in Madrasah Aliyah (MA) Under The Ministry of Religious by Sub District in Kerinci Regency, (2017/2018)*

Kecamatan Subdistrict	Sekolah/ Schools					
	Negri Public		Swasta Private		Jumlah Total	
	2017/ 2018	2018/ 2019	2017/ 2018	2018/ 2019	2017/ 2018	2018/ 2019
(1)	(2)	(3)	(4)	(5)	(6)	(7)
Gunung Raya	...	...	...	...	...	...
Bukit Kerman	...	...	...	...	...	...
Batang Merangin	...	...	...	...	...	...
Keliling Danau	...	...	...	...	...	...
Danau Kerinci	...	...	...	...	...	...
Sitinjau Laut	...	...	...	...	...	...
Air Hangat	...	...	...	...	...	...
Air Hangat Timur	...	...	...	...	...	...
Depati VII	...	...	...	...	...	...
Air Hangat Barat	...	...	...	...	...	...
Gunung Kerinci	...	...	...	...	...	...
Siulak	...	...	...	...	...	...
Siulak Mukai	...	...	...	...	...	...
Kayu Aro	...	...	...	...	...	...
Gunung Tujuh	...	...	...	...	...	...
Kayu Aro Barat	...	...	...	...	...	...
<b>Kerinci</b>	<b>3</b>	<b>...</b>	<b>8</b>	<b>...</b>	<b>11</b>	<b>...</b>

Lanjutan Tabel / *Continued Table 4.1.9*

Kecamatan Subdistrict	Murid/ Pupils					
	Negri Public		Swasta Private		Jumlah Total	
	2017/ 2018	2018/ 2019	2017/ 2018	2018/ 2019	2017/ 2018	2018/ 2019
(1)	(8)	(9)	(10)	(11)	(12)	(13)
Gunung Raya	...	...	...	...	...	...
Bukit Kerman	...	...	...	...	...	...
Batang Merangin	...	...	...	...	...	...
Keliling Danau	...	...	...	...	...	...
Danau Kerinci	...	...	...	...	...	...
Sitinjau Laut	...	...	...	...	...	...
Air Hangat	...	...	...	...	...	...
Air Hangat Timur	...	...	...	...	...	...
Depati VII	...	...	...	...	...	...
Air Hangat Barat	...	...	...	...	...	...
Gunung Kerinci	...	...	...	...	...	...
Siulak	...	...	...	...	...	...
Siulak Mukai	...	...	...	...	...	...
Kayu Aro	...	...	...	...	...	...
Gunung Tujuh	...	...	...	...	...	...
Kayu Aro Barat	...	...	...	...	...	...
<b>Kerinci</b>	<b>750</b>	<b>...</b>	<b>819</b>	<b>...</b>	<b>1 569</b>	<b>...</b>

Lanjutan Tabel / *Continued Table 4.1.9*

Kecamatan <i>Subdistrict</i>	Guru/ <i>Teachers</i>					
	Negri <i>Public</i>		Swasta <i>Private</i>		Jumlah <i>Total</i>	
	2017/ 2018	2018/ 2019	2017/ 2018	2018/ 2019	2017/ 2018	2018/ 2019
(1)	(14)	(15)	(16)	(17)	(18)	(19)
Gunung Raya	...	...	...	...	...	...
Bukit Kerman	...	...	...	...	...	...
Batang Merangin	...	...	...	...	...	...
Keliling Danau	...	...	...	...	...	...
Danau Kerinci	...	...	...	...	...	...
Sitinjau Laut	...	...	...	...	...	...
Air Hangat	...	...	...	...	...	...
Air Hangat Timur	...	...	...	...	...	...
Depati VII	...	...	...	...	...	...
Air Hangat Barat	...	...	...	...	...	...
Gunung Kerinci	...	...	...	...	...	...
Siulak	...	...	...	...	...	...
Siulak Mukai	...	...	...	...	...	...
Kayu Aro	...	...	...	...	...	...
Gunung Tujuh	...	...	...	...	...	...
Kayu Aro Barat	...	...	...	...	...	...
<b>Kerinci</b>	<b>120</b>	...	<b>156</b>	...	<b>276</b>	...

Catatan/ Note :

Sumber/ Source : Kementerian Agama, EMIS, data semester genap laporan sampai dengan 30 Juni 2019/  
Ministry of Religious Affairs, EMIS, even semester report data up to 30th June 2019

**Tabel 4.1.10 Jumlah Desa1/Kelurahan<sup>1</sup> yang Memiliki Fasilitas Sekolah Menurut Kecamatan dan Tingkat Pendidikan di Kabupaten Kerinci, 2011-2018**  
***Number of Villages<sup>1</sup> Having Educational Facilities by Sub District and Educational Level in Kerinci Regency, 2011-2018***

Kecamatan <i>Subdistrict</i>	SD <i>Primary School</i>			SMP <i>Junior High School</i>		
	2011	2014	2018	2011	2014	2018
(1)	(2)	(3)	(4)	(5)	(6)	(7)
Gunung Raya	15	10	10	6	4	4
Bukit Kerman	...	14	13	...	5	5
Batang Merangin	14	9	9	7	5	5
Keliling Danau	16	21	23	7	8	7
Danau Kerinci	13	16	16	7	6	7
Sitinjau Laut	12	17	17	3	3	5
Air Hangat	18	12	10	4	3	3
Air Hangat Timur	15	18	18	5	5	5
Depati Tujuh	13	18	17	3	3	3
Air Hangat Barat	...	9	10	...	2	2
Gunung Kerinci	10	12	11	4	5	4
Siulak	26	18	18	4	4	4
Siulak Mukai	...	10	10	...	4	4
Kayu Aro	26	14	15	9	5	5
Gunung Tujuh	11	12	12	2	3	4
Kayu Aro Barat	...	16	16	...	5	5
<b>Kerinci</b>	<b>189</b>	<b>226</b>	<b>225</b>	<b>61</b>	<b>70</b>	<b>72</b>

Lanjutan Tabel / *Continued Table 4.1.10*

Kecamatan <i>Subdistrict</i>	SMA <i>Senior High School</i>			SMK <i>Vocational School</i>		
	2011	2014	2018	2011	2014	2018
(1)	(8)	(9)	(10)	(11)	(12)	(13)
Gunung Raya	2	1	1	0	0	0
Bukit Kerman	...	1	1	...	0	0
Batang Merangin	2	2	2	0	0	0
Keliling Danau	2	3	3	0	1	1
Danau Kerinci	4	3	5	1	1	1
Sitinjau Laut	2	2	3	0	0	0
Air Hangat	2	0	0	1	0	0
Air Hangat Timur	2	2	2	0	0	0
Depati Tujuh	0	0	0	0	1	1
Air Hangat Barat	...	1	1	...	1	1
Gunung Kerinci	1	1	1	0	0	0
Siulak	1	2	2	1	0	0
Siulak Mukai	...	0	1	...	1	1
Kayu Aro	2	1	1	1	1	1
Gunung Tujuh	0	1	1	0	0	1
Kayu Aro Barat	...	1	1	...	1	1
<b>Kerinci</b>	<b>20</b>	<b>21</b>	<b>25</b>	<b>4</b>	<b>7</b>	<b>8</b>



Lanjutan Tabel / *Continued Table 4.1.10*

Kecamatan <i>Subdistrict</i>	Perguruan Tinggi <i>University</i>		
	2011	2014	2018
(1)	(14)	(15)	(16)
Gunung Raya	0	0	0
Bukit Kerman	...	0	0
Batang Merangin	0	0	0
Keliling Danau	0	0	0
Danau Kerinci	0	0	0
Sitinjau Laut	0	0	0
Air Hangat	0	0	0
Air Hangat Timur	0	0	0
Depati Tujuh	0	0	0
Air Hangat Barat	...	0	0
Gunung Kerinci	0	0	0
Siulak	0	0	1
Siulak Mukai	...	0	0
Kayu Aro	0	0	0
Gunung Tujuh	0	0	0
Kayu Aro Barat	...	0	0
<b>Kerinci</b>	<b>0</b>	<b>0</b>	<b>1</b>

Catatan/Note: <sup>1</sup> Desa pada tabel ini termasuk Unit Permukiman Transmigrasi (UPT) yang masih dibina oleh kementerian terkait/*Villages in this table include Transmigration Settlement Unit which is still fostered by the relevant ministries*

Sumber/Source: BPS, Pendataan Potensi Desa (Podes)/*BPS-Statistics Indonesia, Village Potential Data Collection*

**Tabel 4.1.11 Persentase Penduduk Usia 7–24 Tahun Menurut Jenis Kelamin, Kelompok Umur Sekolah, dan Partisipasi Sekolah di Kabupaten Kerinci, 2018**  
**Percentage of Population Aged 7-24 Years by Sex, Age Group, and School Participation in Kerinci Regency, 2018**

Jenis Kelamin dan Kelompok Umur Sekolah <i>Sex and School Age Group</i>	Partisipasi Sekolah/ <i>School Participation</i>		
	Tidak/Belum Pernah Sekolah <i>Not/Never Attending School</i>	Masih Sekolah <i>Attending School</i>	Tidak Sekolah Lagi <i>Not Attending School Anymore</i>
(1)	(2)	(3)	(4)
Laki-Laki/ <i>Male</i>		74.87	24.93
Perempuan/ <i>Female</i>		76.57	23.02
Laki-laki+Perempuan/ <i>Male+Female</i>		75.67	24.03

Sumber : BPS, Publikasi Statistik Kesejahteraan Rakyat Kabupaten Kerinci 2018

Source: BPS, Publication of Statistik Kesejahteraan Rakyat Kabupaten Kerinci 2018

**Tabel 4.1.12 Angka Partisipasi Murni (APM) dan Angka Partisipasi Kasar (APK) Menurut Jenjang Pendidikan di Kabupaten Kerinci, 2018**  
**Net Enrolment Rate and Gross Enrolment Rate by Educational Level in Kerinci Regency, 2018**

<b>Jenjang Pendidikan Educational Level</b>	<b>APM Net Enrollment Rate</b>	<b>APK Gross Enrollment Rate</b>
(1)	(2)	(3)
SD/MI <i>Elementary School</i>	97.30	107.11
SMP/MTs <i>Junior High School</i>	91.29	95.72
SMA/SMK/MA <i>Senior High School</i>	77.20	85.32

Sumber : Survei Sosial Ekonomi Nasional Kor, Maret 2018

Source: National Social Economic Survey kor, March 2018

## 4.2 KESEHATAN/HEALTH

**Tabel 4.2.1** Jumlah Desa/Kelurahan Yang Memiliki Sarana Kesehatan Menurut Kecamatan di Kabupaten Kerinci, 2011-2018  
**Table** Number of Villages Having Health Facilities by Sub District in Kerinci Regency, 2011-2018

Kecamatan Sub District	Rumah Sakit Hospital			Rumah Sakit Bersalin Maternity Hospital		
	2011	2014	2018	2011	2014	2018
(1)	(2)	(3)	(4)	(5)	(6)	(7)
Gunung Raya	0	0	0	0	0	0
Bukit Kerman	...	0	0	...	0	0
Batang Merangin	0	0	0	0	0	0
Keliling Danau	0	0	0	0	0	0
Danau Kerinci	0	0	0	0	0	0
Sitinjau Laut	0	0	0	0	0	0
Air Hangat	0	0	0	1	0	0
Air Hangat Timur	0	0	0	0	0	0
Depati Tujuh	0	0	0	1	0	0
Air Hangat Barat	...	0	0	...	0	0
Gunung Kerinci	0	0	0	0	0	0
Siulak	0	0	0	0	0	0
Siulak Mukai	...	0	0	...	0	0
Kayu Aro	1	0	0	0	0	0
Gunung Tujuh	0	0	0	0	0	0
Kayu Aro Barat	...	0	0	...	0	0
<b>Kerinci</b>	<b>1</b>	<b>0</b>	<b>0</b>	<b>2</b>	<b>0</b>	<b>0</b>

Lanjutan Tabel / *Continued Table 4.2.1*

Kecamatan Sub District	Poliklinik Polyclinic			Puskesmas Public Health Center		
	2011	2014	2018	2011	2014	2018
(1)	(8)	(9)	(10)	(11)	(12)	(13)
Gunung Raya	0	0	0	2	1	1
Bukit Kerman	...	0	1	...	1	2
Batang Merangin	0	0	0	2	3	3
Keliling Danau	0	0	0	2	2	3
Danau Kerinci	0	0	0	1	1	2
Sitinjau Laut	0	0	0	1	1	2
Air Hangat	1	0	0	1	1	0
Air Hangat Timur	0	0	0	2	2	2
Depati Tujuh	0	0	0	1	1	1
Air Hangat Barat	...	0	0	...	1	1
Gunung Kerinci	0	0	3	1	1	2
Siulak	0	0	0	2	1	1
Siulak Mukai	...	0	0	...	1	1
Kayu Aro	0	0	0	2	1	1
Gunung Tujuh	0	0	1	0	1	1
Kayu Aro Barat	...	1	2	...	1	1
<b>Kerinci</b>	<b>1</b>	<b>1</b>	<b>7</b>	<b>17</b>	<b>20</b>	<b>24</b>

Lanjutan Tabel / *Continued Table 4.2.1*

Kecamatan <i>Sub District</i>	Puskesmas Pembantu <i>Subsidiary of Public Health Center</i>			Apotek <i>Pharmacy</i>		
	2011	2014	2018	2011	2014	2018
(1)	(14)	(15)	(16)	(17)	(18)	(19)
Gunung Raya	4	3	1	0	0	0
Bukit Kerman	...	2	2	...	0	0
Batang Merangin	4	3	3	0	0	0
Keliling Danau	3	3	4	0	0	2
Danau Kerinci	4	5	4	0	0	0
Sitinjau Laut	2	6	2	0	0	0
Air Hangat	3	2	2	0	0	5
Air Hangat Timur	2	2	2	0	0	0
Depati Tujuh	1	2	2	0	1	4
Air Hangat Barat	...	1	1	...	0	0
Gunung Kerinci	4	6	4	0	1	1
Siulak	5	4	3	0	1	0
Siulak Mukai	...	3	1	...	1	1
Kayu Aro	5	2	3	1	1	4
Gunung Tujuh	4	3	7	0	1	1
Kayu Aro Barat	...	3	3	...	1	1
<b>Kerinci</b>	<b>41</b>	<b>50</b>	<b>44</b>	<b>1</b>	<b>7</b>	<b>19</b>

Catatan/Note: Desa pada tabel ini termasuk Unit Permukiman Transmigrasi (UPT) yang masih dibina oleh kementerian terkait/*Villages in this table include Transmigration Settlement Unit which is still fostered by the relevant ministries*

Sumber/Source: BPS, Pendataan Potensi Desa (Podes)/BPS-Statistics Indonesia, Village Potential Data Collection

**Tabel 4.2.2 Jumlah Tenaga Kesehatan Menurut Kecamatan di Kabupaten Kerinci, 2018**  
**Number of Medical Personnel by Sub District in Kerinci Regency, 2018**

No.	Kecamatan <i>Sub District</i>	Puskesmas <i>Public Health Centre</i>	Dokter <i>Doctor</i>	Dokter Gigi <i>Dental Doctor</i>	Perawat <i>Nurse</i>	Bidan <i>Midwife</i>
(1)	(2)	(3)	(4)	(5)	(6)	(7)
1	Gunung Raya	Lempur	2	1	4	11
2	Bukit Kerman	Lolo	1	0	3	10
		Bukit Kerman	0	0	2	5
3	Batang Merangin	Tarutung	1	0	2	10
		Tamiai	1	1	4	5
		Muara Hemat	0	0	2	4
4	Keliling Danau	Jujun	1	0	11	9
		Semerap	1	1	13	9
5	Danau Kerinci	Sanggaran Agung	2	0	9	14
6	Sitinjau Laut	Hiang	2	0	8	18
7	Air Hangat	Kemantan	1	0	9	10
8	Air Hangat Barat	Semurup	1	2	22	13
9	Depati VII	Depati VII	2	1	7	15
10	Air Hangat Timur	Sungai Tutung	1	0	13	18
11	Gunung Kerinci	Siulak Deras	1	0	6	7
		Simpang Tutup	0	0	3	3
12	Siulak	Siulak Gedang	2	1	14	12
13	Siulak Mukai	Siulak Mukai	1	0	8	12
14	Kayu Aro	Kersik Tuo	2	1	10	25
15	Gunung Tujuh	Pelompek	1	0	6	17
16	Kayu Aro Barat	Gunung Labu	1	1	3	18
<b>KERINCI</b>			<b>24</b>	<b>9</b>	<b>159</b>	<b>245</b>

Lanjutan Tabel / *Continued Table 4.2.2*

No.	Kecamatan	Puskesmas	Farmasi	Ahli Gizi	Kesehatan Masyarakat	Kesehatan Lingkungan
	<i>Sub District</i>	<i>Public Health Centre</i>	<i>Pharmaceutical</i>	<i>Nutritionist</i>	<i>Public Health</i>	<i>Environment Health</i>
(1)	(2)	(3)	(8)	(9)	(10)	(11)
1	Gunung Raya	Lempur	1	0	2	0
2	Bukit Kerman	Lolo	0	0	1	0
		Bukit Kerman	0	0	1	0
3	Batang Merangin	Tarutung	0	0	1	1
		Tamia	0	0	1	0
		Muara Hemat	0	0	0	0
4	Keliling Danau	Jujun	1	0	2	2
		Semerap	1	0	3	2
5	Danau Kerinci	Sanggaran	1	0	1	1
		Agung				
6	Sitinjau Laut	Hiang	0	1	4	4
7	Air Hangat	Kemantan	2	0	1	3
8	Air Hangat Barat	Semurup	3	3	5	1
9	Depati VII	Depati VII	3	0	3	4
10	Air Hangat Timur	Sungai Tutung	1	2	1	2
11	Gunung Kerinci	Siulak Deras	1	1	1	0
		Simpang Tutup	0	0	3	0
12	Siulak	Siulak Gedang	1	1	3	2
13	Siulak Mukai	Siulak Mukai	1	2	3	0
14	Kayu Aro	Kersik Tuo	1	1	1	2
15	Gunung Tujuh	Pelompek	1	0	3	0
16	Kayu Aro Barat	Gunung Labu	1	0	3	0
<b>KERINCI</b>			<b>19</b>	<b>11</b>	<b>43</b>	<b>24</b>

Sumber : Dinas Kesehatan Kabupaten Kerinci  
 Source : *Health Office of Kerinci Regency*



**Tabel 4.2.3** **Persentase Penduduk yang Mempunyai Keluhan Kesehatan Selama Sebulan Terakhir Menurut Kecamatan di Kabupaten Kerinci, 2013-2018**  
**Percentage of People Who Had Health Complaint During a Month Prior to The Survey by Sub District in Kerinci Regency, 2013-2018**

Kecamatan Sub District	2013	2014	2015	2016	2017	2018
(1)	(2)	(3)	(4)	(5)	(6)	(7)
1 Gunung Raya	...	...	...	...	...	...
2 Bukit Kerman	...	...	...	...	...	...
3 Batang Merangin	...	...	...	...	...	...
4 Keliling Danau	...	...	...	...	...	...
5 Danau Kerinci	...	...	...	...	...	...
6 Sitinjau Laut	...	...	...	...	...	...
7 Air Hangat	...	...	...	...	...	...
8 Air Hangat Timur	...	...	...	...	...	...
9 Depati Tujuh	...	...	...	...	...	...
10 Air Hangat Barat	...	...	...	...	...	...
11 Gunung Kerinci	...	...	...	...	...	...
12 Siulak	...	...	...	...	...	...
13 Siulak Mukai	...	...	...	...	...	...
14 Kayu Aro	...	...	...	...	...	...
15 Gunung Tujuh	...	...	...	...	...	...
16 Kayu Aro Barat	...	...	...	...	...	...
<b>Kerinci</b>	...	...	...	...	...	...

Sumber/Source: BPS, Survei Sosial Ekonomi Nasional (Susenas)/BPS-Statistics Indonesia, National Socioeconomic Survey

**Tabel 4.2.4** Jumlah Rumah Sakit Umum, Rumah Sakit Khusus, dan Puskesmas Menurut Kecamatan, 2016 dan 2018  
**Table** *Number of General Hospital, Special Hospital, and Public Health Center by Sub District, 2016 and 2018*

No.	Kecamatan	Rumah Sakit Umum			Rumah Sakit Khusus			Rumah Sakit Bersalin/Klinik Bersalin/Rumah Bersalin		
	Subdistrict	General Hospital			Special Hospital			Maternity Hospital		
		2016	2017	2018	2016	2017	2018	2016	2017	2018
(1)	(2)	(3)	(4)	(5)	(6)	(7)	(8)	(9)	(10)	(11)
1	Gunung Raya	0	0	0	0	0	0	0	0	0
2	Bukit Kerman	0	0	0	0	0	0	0	0	0
3	Batang Merangin	0	0	0	0	0	0	0	0	0
4	Keliling Danau	0	0	0	0	0	0	0	0	0
5	Danau Kerinci	0	0	0	0	0	0	0	0	0
6	Sitinjau Laut	0	0	0	0	0	0	0	0	0
7	Air Hangat	0	0	0	0	0	0	0	0	0
8	Air Hangat Timur	0	0	0	0	0	0	0	0	0
9	Depati VII	0	0	0	0	0	0	0	0	0
10	Air Hangat Barat	0	0	0	0	0	0	0	0	1
11	Gunung Kerinci	0	0	0	0	0	0	0	0	0
12	Siulak	0	0	0	0	0	0	0	0	0
13	Siulak Mukai	0	0	0	0	0	0	0	0	0
14	Kayu Aro	0	0	0	0	0	0	0	0	1
15	Gunung Tujuh	0	0	0	0	0	0	0	0	0
16	Kayu Aro Barat	0	0	0	0	0	0	0	0	1
<b>KERINCI</b>		0	0	0	0	0	0	0	0	3

Lanjutan Tabel/ Continued Table 4.2.4

No.	Kecamatan	Puskesmas			Klinik/Balai Kesehatan		
	Subdistrict	Public Health Centre			Clinic/Health Centre		
		2016	2017	2018	2016	2017	2018
(1)	(2)	(12)	(13)	(14)	(15)	(16)	(17)
1	Gunung Raya	1	1	1	0	0	0
2	Bukit Kerman	2	2	2	0	0	0
3	Batang Merangin	2	3	3	0	0	0
4	Keliling Danau	2	2	2	0	0	0
5	Danau Kerinci	1	1	1	0	0	0
6	Sitinjau Laut	1	1	1	0	0	0
7	Air Hangat	1	1	1	0	0	0
8	Air Hangat Timur	1	1	1	0	0	0
9	Depati VII	1	1	1	0	0	0
10	Air Hangat Barat	1	1	1	0	1	1
11	Gunung Kerinci	1	2	2	0	0	0
12	Siulak	1	1	1	0	0	0
13	Siulak Mukai	1	1	1	0	0	0
14	Kayu Aro	1	1	1	0	0	0
15	Gunung Tujuh	1	1	1	0	0	0
16	Kayu Aro Barat	1	1	1	1	1	1
<b>KERINCI</b>		<b>19</b>	<b>21</b>	<b>21</b>	<b>1</b>	<b>2</b>	<b>2</b>

Lanjutan Tabel/ *Continued Table 4.2.4*

No.	Kecamatan	Posyandu			Polindes		
	Subdistrict	Maternal & Child Health Centre			Village Maternity		
		2016	2017	2018	2016	2017	2018
(1)	(2)	(18)	(19)	(20)	(21)	(22)	(23)
1	Gunung Raya	11	11	9	0	0	0
2	Bukit Kerman	15	15	11	0	0	0
3	Batang Merangin	14	14	18	0	0	0
4	Keliling Danau	34	34	35	1	1	1
5	Danau Kerinci	17	17	20	0	0	0
6	Sitinjau Laut	20	20	20	2	2	2
7	Air Hangat	23	23	24	0	0	0
8	Air Hangat Timur	12	12	17	0	0	0
9	Depati VII	25	25	12	1	1	1
10	Air Hangat Barat	9	9	14	0	0	0
11	Gunung Kerinci	16	17	12	0	0	0
12	Siulak	23	26	21	0	0	0
13	Siulak Mukai	14	13	26	0	0	0
14	Kayu Aro	22	21	21	1	1	1
15	Gunung Tujuh	13	13	13	0	0	0
16	Kayu Aro Barat	17	17	17	1	1	1
<b>KERINCI</b>		<b>285</b>	<b>287</b>	<b>290</b>	<b>6</b>	<b>6</b>	<b>6</b>

Sumber : Dinas Kesehatan Kabupaten Kerinci

Source : *Health Office of Kerinci Regency*

**Tabel 4.2.5 Jumlah Tenaga Medis yang Praktek di Kabupaten Kerinci, 2018**  
**Table** **Number of Practical Medical Health Personnel in Kerinci Regency, 2018**

No.	Tenaga Kesehatan	Jumlah (Orang)
	<i>Medical Health Personnel</i>	<i>Total</i>
(1)	(2)	(3)
1	Dokter Spesialis Praktek	17
2	Dokter Umum Praktek	34
3	Dokter Gigi Praktek	5
4	Bidan Praktek	
	PTT	169
	PNS	88
5	Rumah Sakit Swasta	0
6	Klinik/Rumah Bersalin	3

Sumber : Dinas Kesehatan Kabupaten Kerinci

Source : Health Office of Kerinci Regency

**Tabel 4.2.6** Jumlah Tempat Pelayanan Kesehatan Menurut Kecamatan di Kabupaten Kerinci, 2018  
**Table** *Number of Health Service Place by District in Kerinci Regency, 2018*

No.	Kecamatan Subdistrict	Rumah Sakit Hospital	Puskesmas Public Health Centre	Puskesmas Pembantu Public Health Sub Centre
(1)	(2)	(3)	(4)	(5)
1	Gunung Raya	0	1	3
2	Bukit Kerman	0	2	2
3	Batang Merangin	0	3	4
4	Keliling Danau	0	2	3
5	Danau Kerinci	0	1	4
6	Sitinjau Laut	0	1	2
7	Air Hangat	0	1	2
8	Air Hangat Timur	0	1	3
9	Depati VII	0	1	2
10	Air Hangat Barat	0	1	2
11	Gunung Kerinci	0	2	3
12	Siulak	0	1	3
13	Siulak Mukai	0	1	3
14	Kayu Aro	0	1	4
15	Gunung Tujuh	0	1	3
16	Kayu Aro Barat	0	1	4
<b>KERINCI</b>		0	21	47

Sumber : Dinas Kesehatan Kabupaten Kerinci

Source : Health Office of Kerinci Regency

**Tabel 4.2.7 Jumlah Puskesmas Menurut Kecamatan di Kabupaten Kerinci, 2018**  
**Table** *Number of Public Health Centre by District in Kerinci Regency, 2018*

No.	Kecamatan Sub District	Puskesmas			
		Public Health Centre			
		Inpres	Non Inpres	Pembantu	Jumlah
(1)	(2)	(3)	(4)	(5)	(6) = (3)+(4)+(5)
1	Gunung Raya	1	0	0	1
2	Bukit Kerman	2	1	0	3
3	Batang Merangin	2	0	0	2
4	Keliling Danau	2	0	0	2
5	Danau Kerinci	1	0	0	1
6	Sitinjau Laut	1	0	0	1
7	Air Hangat	1	0	0	1
8	Air Hangat Timur	1	0	0	1
9	Depati VII	1	0	0	1
10	Air Hangat Barat	1	0	0	1
11	Gunung Kerinci	2	0	0	2
12	Siulak	1	0	0	1
13	Siulak Mukai	0	1	0	1
14	Kayu Aro	1	0	0	1
15	Gunung Tujuh	1	0	0	1
16	Kayu Aro Barat	0	1	0	1
<b>KERINCI</b>		<b>18</b>	<b>3</b>	<b>0</b>	<b>21</b>

Sumber : Dinas Kesehatan Kabupaten Kerinci

Source : Health Office of Kerinci Regency

**Tabel 4.2.8** Jumlah Tenaga Medis, Paramedis dan Tata Usaha Menurut Pendidikan di Kabupaten Kerinci, 2018  
**Table** *Number of Medical Health, Paramedic and Administration Personnel by Education in Kerinci Regency, 2018*

No.	Tenaga Kesehatan	Jumlah (Orang)
	<i>Medical Health Personnel</i>	<i>Total</i>
(1)	(2)	(3)
1	Dokter Spesialis	17
2	Dokter Umum	34
3	Dokter Gigi Spesialis	3
4	Dokter Gigi	12
5	Farmasi/Apoteker	25
6	Asisten Apoteker	5
7	Bidan (D.IV)	3
8	Bidan (D.III)	233
9	Akper	374
10	SPPH / Sanitasi (D.I)	9
11	Perawat / SPKU	5
12	APK-TS (D.III) / AKL (D.III)	7
13	AKZI (Akademi Gizi)	17
14	AKFIS	10
15	SPRG	2
16	SGP	0
17	SPAG	0
<b>KERINCI</b>		993



Lanjutan Tabel/ *Continued Table 4.2.7*

No.	Tenaga Kesehatan <i>Medical Health Personnel</i>	Jumlah (Orang) <i>Total</i>
(1)	(2)	(3)
18	SMAK	2
19	SPKU	2
20	LCPK	0
21	Crash Program / LCPK SLTA	2
22	Tata Usaha :	
	- Sarjana (S-1)	63
	- Sarjana Muda (D-3)	14
	- SLTA	42
	- SLTP	12
	- SD Sederajat	8
23	S2 Kesehatan Masyarakat	7
24	SKM (Sarjana Kesehatan Masyarakat)	57
25	AKNES (Akademi Anaestesi)	0
26	AKPRO / ATRO	7
27	AAK (Akademi Analisis Kesehatan)	21
28	ATEM	0
<b>KERINCI</b>		<b>993</b>

Sumber : Dinas Kesehatan Kabupaten Kerinci

Source : *Health Office of Kerinci Regency*

**Tabel 4.2.9** Daftar Beberapa Penyakit Terbesar dari Puskesmas di Kabupaten Kerinci, 2018  
**Table** *List of Several Biggest Disease from Public Health Centre in Kerinci Regency, 2018*

No.	Nama Penyakit	Jumlah (Orang)
(1)	Name of Disease	Total
1	Infeksi Akut lain pada Saluran Pernapasan Bagian Atas (ISPA)	15 449
2	Gastritis	11 096
3	Penyakit pada sistem otot dan jaringan pengikat	8 461
4	Hipertensi (Penyakit tekanan darah tinggi)	7 670
5	Penyakit kulit alergi	2 295
6	Diare (termasuk tersangka kolera)	1 750
7	Penyakit kulit infeksi	1 024
8	Penyakit lain saluran pernafasan bagian atas	812
9	Penyakit dan kelainan saraf lainnya	627
10	Influenza	590
<b>KERINCI</b>		<b>49 774</b>

Sumber : Dinas Kesehatan Kabupaten Kerinci

Source : Health Office of Kerinci Regency

**Tabel 4.2.10 Banyaknya Penderita Penyakit Dirinci Menurut Jenis Penyakit di Kabupaten Kerinci, 2018**  
*Number of Patient by Kind of Disease in Kerinci Regency, 2018*

No.	Jenis Penyakit <i>Kind of Disease</i>	Dewasa (15 tahun ke atas) <i>Adult</i>	Anak-anak <i>Children</i>	Jumlah <i>Total</i>
(1)	(2)	(3)	(4)	(5)
1	Infeksi Akut lain pada Saluran Pernapasan Bagian Atas (ISPA)	8 806	6 643	15 449
2	Gastritis	6 325	4 771	11 096
3	Penyakit pada sistem otot dan jaringan pengikat	8 457	4	8 461
4	Hipertensi (Penyakit tekanan darah tinggi)	7 616	54	7 670
5	Penyakit kulit alergi	1 308	987	2 295
6	Diare (termasuk tersangka kolera)	997	753	1 750
7	Penyakit kulit infeksi	788	236	1 024
8	Penyakit lain saluran pernafasan bagian atas	763	49	812
9	Penyakit dan kelainan saraf lainnya	420	207	627
10	Influenza	336	254	590
<b>KERINCI</b>		<b>35 816</b>	<b>13 958</b>	<b>49 774</b>

Sumber : Dinas Kesehatan Kabupaten Kerinci

Source : Health Office of Kerinci Regency

**Tabel 4.2.11 Target dan Pencapaian Imunisasi Bayi dan Ibu Hamil Menurut Jenis Imunisasi di Kabupaten Kerinci, 2018**  
**Table Target and Realization of Child and Pregnant Women Gets Medical Injection by Kind of Injection in Kerinci Regency, 2018**

No.	Jenis Imunisasi <i>Kind of Injection</i>	Target <i>Target</i>	Realisasi <i>Realization</i>	Persentase Pencapaian (%) <i>Attainment</i>
(1)	(2)	(3)	(4)	(5)
1	BCG	4 076	4 009	98
2	POLIO			
	Polio 1	4 560	4 009	88
	Polio 2	4 184	3 968	95
	Polio 3	4 184	3 969	95
	Polio 4	4 184	3 887	93
3	HEPATITIS			
	Hepatitis B1	4 184	4 009	96
	Hepatitis B2	4 184	3 968	95
	Hepatitis B3	4 184	3 969	95
4	CAMPAK	4 184	4 027	96
5	TT			
	TT 1 (CATEN)	4 978	1 933	39
	TT 2 (CATEN)	4 978	989	20
6	TT Ulangan (BUMIL)			
	TT 1 (ibu hamil)	5 146	2 675	52
	TT 2 (ibu hamil)	5 146	2 217	43
7	DT			
	DT 1 (Kelas 1 SD)	4 541	4 408	97
	DT 2 (Kelas 2 SD)	4 594	4 315	94

Sumber : Dinas Kesehatan Kabupaten Kerinci

Source : Health Office of Kerinci Regency

**Tabel 4.2.12 Pencapaian Jumlah Sasaran yang Mendapat Imunisasi Lengkap di Kabupaten Kerinci Tahun 2013 - 2018**  
**Realization of Complete Injection in Kerinci Regency 2013 - 2018**

No.	Jenis Sasaran yang Mendapat Imunisasi Lengkap Kind of Complete Injection	Tahun / Year					
		2013		2014		2015	
		Jml	%	Jml	%	Jml	%
(1)	(2)	(5)	(6)	(7)	(8)	(9)	(10)
1	Bayi	4 308	96.31	3 927	97.71	4 134	98.80
2	Balita	1 978	72.10	2 163	74.39	2 173	76.29
3	Ibu Hamil	5 729	93.24	4 395	89.42	4 626	90.70
4	Calon Penganten	2 365	74.37	2 241	53.83	1 260	52.50
5	Anak SD Kelas 1	4 126	89.76	3 957	82.89	4 165	86.89
6	Anak SD Kelas 2 s.d 3 (DT)	8 960	94.63	8 167	88.03	8 597	90.44
7	Anak SD Kelas 2 s.d 3 (TT)	8 960	94.63	8 167	88.03	8 597	90.44
<b>JUMLAH</b>		<b>36 426</b>	<b>87.86</b>	<b>33 017</b>	<b>82.04</b>	<b>33 552</b>	<b>83.72</b>

Sumber : Dinas Kesehatan Kabupaten Kerinci

Source : Health Office of Kerinci Regency

**Tabel 4.2.13 Jumlah Tenaga Medis Menurut Status dan Pendidikan pada Rumah Sakit Umum Mayjen H.A.Thalib di Kabupaten Kerinci, 2018**  
***Number of Medical Health Personnel by Status and Education Level in Mayjen H.A Thalib Public Hospital Kerinci Regency 2018***

<b>Tenaga Kesehatan Medical Health Personnel</b>	<b>PNS / CPNS</b>	<b>TKS</b>	<b>TKHL</b>	<b>Jumlah Total</b>
(1)	(2)	(3)	(4)	(6)
Magister Kesehatan (MKes, MPH, MKM)	2	-	-	2
Magister Sains (M.Si)	5	-	-	5
MARS	-	-	-	-
Magister Management (MM)	2	-	-	2
Magister Kesehatan Masyarakat (MKM)	1	-	-	1
Dokter Spesialis Penyakit Dalam	4	-	-	4
Dokter Spesialis Bedah	2	-	-	2
Dokter Spesialis Mata	2	-	-	2
Dokter Spesialis Anak	2	-	-	2
Dokter Spesialis Syaraf	2	-	-	2
Dokter Spesialis Paru	1	-	-	1
Spesialis Anestesi	1	-	-	1
Dokter Spesialis Obstetri & Ginekologi	3	-	-	3
Dokter Spesialis Orthodenty	-	-	-	-
Dokter Spesialis Konservasi Gigi	1	-	-	1
Dokter Spesialis THT-KL	1	-	-	1
Dokter Umum	12	-	11	23
Dokter Gigi	6	-	-	6
Apoteker	14	-	1	15
Sarjana Farmasi	0	-	2	2
Ners (Profesi)	15	-	16	31
Sarjana Keperawatan (S.Kep)	1	-	7	8
Sarjana Gizi (S.GZ)	-	-	5	-

Lanjutan Tabel / *Continued Table 4.2.12*

<b>Tenaga Kesehatan Medical Health Personnel</b>	<b>PNS / CPNS</b>	<b>TKS</b>	<b>TKHL</b>	<b>Jumlah Total</b>
(1)	(2)	(3)	(4)	(6)
Sarjana Kesehatan Masyarakat	9	-	7	16
Sarjana Teknik Informatika (ST)	-	-	1	1
Sarjana Ekonomi/ Akuntansi	19	-	9	28
Sarjana Sistem Informatika	-	-	1	1
Sarjana Komputer (S.Kom)	-	-	2	2
Sarjana Sosial (S.Sos)	21	-	-	21
Sarjana Psikologi (S.Psi)	-	-	1	1
Sarjana Pendidikan (S.Pd)	2	-	1	3
DIV Fisioterapi	-	-	1	1
DIV Analisis Kesehatan	-	-	5	5
DIV Kebidanan	-	-	6	6
DIII Keperawatan	66	-	155	221
DIII Kebidanan	9	-	42	51
DIII Keperawatan Gigi	-	-	2	2
DIII Kesehatan Gigi	4	-	1	5
DIII Farmasi	4	-	7	11
DIII Kesehatan Lingkungan	1	-	-	1
DIII Perekam Medis Kesehatan	3	-	5	8
DIII Analisis Kesehatan	9	-	6	15
DIII Gizi	6	-	1	7
DIII Rontgen	5	-	11	16
DIII Radio Optic	2	-	-	2
DIII Anestesi	-	-	1	1

Lanjutan Tabel / *Continued Table 4.2.12*

<b>Tenaga Kesehatan Medical Health Personnel</b>	<b>PNS / CPNS</b>	<b>TKS</b>	<b>TKHL</b>	<b>Jumlah Total</b>
(1)	(2)	(3)	(4)	(6)
DIII Teknik Elektro Medik	-	-	-	-
DIII Fisoterapy	7	-	6	13
DIII Manajemen Informatika	1	-	5	6
DIII Adm./Ekonomi Akutansi	4	-	3	7
DI Gizi	2	-	-	2
DI English Com	1	-	-	1
SMF	7	-	1	8
SMAK	2	-	1	3
SPK	-	-	-	-
SPPH	5	-	-	5
SPRG	1	-	-	1
SPP-SPMA				
SMA-SMU	10	2	50	62
SMEA	1	-	-	1
STM	1	-	1	2
MAN	-	-	3	3
SMK	-	-	10	10
SMKK	1	-	1	2
LCPK-SMA	2	-	-	2
LCPK-SLTP				
MA	-	-	1	1
ST	-	-	1	1
SMP	1	-	2	3
SD	2	-	-	2

Sumber : Rumah Sakit Umum Mayjen H.A. Thalib

Source : *Mayjen H.A. Thalib Public Hospital*



**Tabel 4.2.14 Pola Penyakit Untuk Semua Golongan Umur Kasus Rawat Inap di Rumah Sakit Umum Mayjen H.A.Thalib, 2018**  
***Kind of Disease in All Age Group with Stay Overnight Case in Mayjen H.A. Thalib Public Hospital, 2018***

	Golongan Sebab Sakit <i>Disease Causes</i>	Kode Diagnosa <i>Diagnosis Codes</i>	Kasus Baru / <i>New Cases</i>	
			Jumlah <i>Total</i>	Persentase (%) <i>Percentage</i>
	(1)	(2)	(3)	(4)
1	Dyspepsia	K 30	1328	29
2	Gea	A 09	845	19
3	Colik Abdomen	R 10.4	489	11
4	Vertigo	R 42	279	6
5	Gastritis	K 29.7		
6	Anemia	D 64.9	159	3
7	Hypertensi	I 10		
8	Partus Normal	O 80.9	516	11
9	Febris			
10	Asphyxia Ringan	R09.0	198	4
11	CKR			
12	Hemiparise			
13	Vomitus	R11	371	8
14	VL	S01.5	120	3
15	Post Partum			
16	SC			
17	HEG			
18	KDS			
19	Dyspnoe	R06.0	238	5
20	Penurunan Kesadaran			
21	Typoid			

Sumber : Rumah Sakit Umum Mayjen H.A. Thalib

Source : Mayjen H.A. Thalib Public Hospital

**Tabel 4.2.15 Pola Penyakit Untuk Semua Golongan Umur Kasus Rawat Jalan di Rumah Sakit Umum Mayjen H.A.Thalib, 2018**  
***Kind of Disease in All Age Group with Out Patient Case in Mayjen H.A. Thalib Public Hospital, 2018***

	Golongan Sebab Sakit <i>Disease Causes</i>	Kode Diagnosa <i>Diagnosis Codes</i>	Kasus Baru / <i>New Cases</i>	
			Jumlah <i>Total</i>	Persentase (%) <i>Percentage</i>
	(1)	(2)	(3)	(4)
1	CAD	I 25.1	736	11
2	CHF	I 50.9	767	11
3	Catarak	H 26.9	1201	18
4	Dyspepsia	K 30	531	8
5	DM	E 14.9	827	12
6	Pulpitis		286	4
7	Cerumen	H 61.2	594	9
8	Parkinson	G 20	1085	16
9	Pseodofika		419	6
10	LBP	M 54.5	370	5
<b>JUMLAH</b>			<b>6816</b>	<b>100</b>

Sumber : Rumah Sakit Umum Mayjen H.A. Thalib

Source : *Mayjen H.A. Thalib Public Hospital*

**Tabel 4.2.16 Jumlah Fasilitas Tempat Tidur di Rumah Sakit Umum Mayjen H.A.Thalib Menurut Ruangan, 2018**  
**Table Number of Beds in Mayjen H.A Thalib Public Hospital by Room, 2018**

	Instalasi <i>Instalation</i>	Jumlah <i>Total</i>
	(1)	(2)
1	Penyakit Dalam	19
2	Bedah	16
3	Kesehatan Anak	16
4	Obstetric	
5	Gynokology	
6	Perinatology	8
7	Jantung	5
8	Paru-paru	11
9	Ruang V I P	2
10	Ruang V V I P	2
11	Kelas Utama (Danau Kerinci)	12
12	Ruang Utama (Danau Lingkat)	8
13	Kelas Utama (Bukit Khayangan)	2
14	Suite Room	2
15	Ruang ICU	2
16	Ruang Neurologi	11
17	THT/Mata	4
18	Ruang Recovery	0
19	Observasi	0
<b>JUMLAH</b>		<b>164</b>

Sumber : Rumah Sakit Umum Mayjen H.A. Thalib

Source : *Mayjen H.A. Thalib Public Hospital*

### 4.3 AGAMA/RELIGION

**Tabel 4.3.1** Jumlah Penduduk Menurut Kecamatan dan Agama yang Dianut di Kabupaten Kerinci, 2018  
*Population by Sub District and Religion in Kerinci Regency, 2018*

Kecamatan Sub District	Islam	Protestan Protestant	Katolik Catholic	Hindu	Budha Buddha	Lainnya Others
(1)	(2)	(3)	(4)	(5)	(6)	(7)
Gunung Raya	...	...	...	...	...	...
Bukit Kerman	13357	...	...	...	...	...
Batang Merangin	10658	-	11	-	-	-
Keliling Danau	22665	-	-	-	-	-
Danau Kerinci	...	...	...	...	...	...
Sitinjau Laut	17341	-	-	-	-	-
Air Hangat	12768	-	-	-	-	-
Air Hangat Timur	25087	-	-	-	-	-
Depati Tujuh	...	...	...	...	...	...
Air Hangat Barat	11392	-	-	-	-	-
Gunung Kerinci	15342	-	-	-	-	-
Siulak	28447	-	-	-	-	-
Siulak Mukai	...	...	...	...	...	...
Kayu Aro	21057	40	6	-	-	-
Gunung Tujuh	13794	-	53	-	-	-
Kayu Aro Barat	18678	-	-	-	-	-
<b>Kerinci</b>	...	...	...	...	...	...

Sumber/Source: Kementerian Agama Kabupaten Kerinci/ Ministry of Religious Affairs of Kerinci Regency

**Tabel 4.3.2** Jumlah Tempat Peribadatan Menurut Kecamatan di Kabupaten Kerinci, 2018  
**Table** *Number of Places of Worship by Sud District in Kerinci Regency, 2018*

Kecamatan Sud District	Masjid Mosque	Mushola Pray Room	Gereja Protestan Protestant Church	Gereja Katolik Catholic Church	Pura Temple	Vihara
(1)	(2)	(3)	(4)	(5)	(6)	(7)
Gunung Raya	14	8	-	-	-	-
Bukit Kerman	14	9	-	-	-	-
Batang Merangin	23	23	-	-	-	-
Keliling Danau	17	34	-	-	-	-
Danau Kerinci	20	27	-	-	-	-
Sitinjau Laut	20	42	-	-	-	-
Air Hangat	17	11	-	-	-	-
Air Hangat Timur	24	39	-	-	-	-
Depati Tujuh	22	19	-	-	-	-
Air Hangat Barat	15	10	-	-	-	-
Gunung Kerinci	16	22	-	-	-	-
Siulak	12	22	-	-	-	-
Siulak Mukai	13	11	-	-	-	-
Kayu Aro	24	23	-	-	-	-
Gunung Tujuh	10	27	-	-	-	-
Kayu Aro Barat	26	23	-	-	-	-
<b>Kerinci</b>	<b>287</b>	<b>350</b>	<b>0</b>	<b>0</b>	<b>0</b>	<b>0</b>

Sumber/Source: Kementerian Agama Kabupaten Kerinci/ Ministry of Religious Affairs of Kerinci Regency

**Tabel 4.3.3** Jumlah Desa<sup>1</sup>/Kelurahan yang Mengalami Bencana Alam<sup>2</sup> Menurut Kecamatan di Kabupaten Kerinci, 2011-2018  
**Table** Number of Villages<sup>1</sup> that Had Natural Disaster<sup>2</sup> by Sub District in Kerinci Regency, 2011-2018

Kecamatan Subdistrict	Banjir Flood			Gempa Bumi Earthquake			Tanah Longsor Landslide		
	2011	2014	2018	2011	2014	2018	2011	2014	2018
(1)	(2)	(3)	(4)	(5)	(6)	(7)	(8)	(9)	(10)
Gunung Raya	0	4	5	16	0	1	0	2	1
Bukit Kerman	...	4	0	...	2	1	...	0	3
Batang Merangin	4	0	1	12	0	0	1	1	4
Keliling Danau	0	11	5	20	1	0	0	1	1
Danau Kerinci	3	4	5	0	0	0	1	3	0
Sitinjau Laut	5	4	3	0	4	0	0	1	2
Air Hangat	1	3	8	0	0	1	0	1	0
Air Hangat Timur	0	13	8	0	2	0	1	3	0
Depati VII	0	19	13	0	12	0	0	2	3
Air Hangat Barat	...	0	0	...	0	0	...	0	0
Gunung Kerinci	1	5	4	0	0	0	3	4	3
Siulak	1	16	9	0	0	6	0	0	2
Siulak Mukai	...	7	6	...	0	0	...	0	1
Kayu Aro	4	4	2	23	0	0	0	0	0
Gunung Tujuh	2	0	0	5	0	6	0	0	0
Kayu Aro Barat	...	6	3	...	0	0	...	4	2
<b>Kerinci</b>	<b>21</b>	<b>100</b>	<b>72</b>	<b>76</b>	<b>21</b>	<b>15</b>	<b>6</b>	<b>22</b>	<b>22</b>

<sup>1</sup> Desa pada tabel ini termasuk Unit Permukiman Transmigrasi (UPT) yang masih dibina oleh kementerian terkait dan nagari di Provinsi Sumatera Barat/ Villages in this table are included in Transmigration Settlement Unit which is still fostered by the relevant ministries and the nagari in the Province of Sumatera Barat

<sup>2</sup> Terjadi dalam tiga tahun terakhir sampai dengan saat pencacahan/ Occured during the last three years by the time of enumeration

Sumber/ Source : BPS, Pendataan Potensi Desa (Podes)/ BPS-Statistics Indonesia, Village Potential Data Collecting

**Tabel 4.3.4** Jumlah Jemaah Haji yang Berangkat dan Kembali Menurut Jenis Kelamin di Kabupaten Kerinci Tahun 1999 - 2018  
**Table** *Number of Moslem Pilgrims Departed and Arrived by Sex in Kerinci Regency 1999–2018*

Tahun Year	Berangkat Departed			Kembali Arrived		
	L	P	Jumlah	L	P	Jumlah
	<i>Male</i>	<i>Female</i>	<i>Total</i>	<i>Male</i>	<i>Female</i>	<i>Total</i>
(1)	(2)	(3)	(4)	(5)	(6)	(7)
1999	25	34	59	24	34	58
2000	94	154	248	94	154	248
2001	103	134	237	103	134	237
2002	92	145	237	91	142	233
2003	97	151	248	96	151	247
2004	97	151	248	96	151	247
2005	125	184	309	125	184	309
2006	140	224	364	139	223	362
2007	99	147	246	98	147	245
2008	171	273	444	171	273	444
2009	102	259	361	102	259	361
2010	137	201	338	136	201	337
2011	125	177	302	124	176	300
2012	133	194	327	131	193	324
2013	92	121	213	92	121	213
2014	116	150	266	115	149	264
2015	128	180	308	128	178	306
2016	100	147	247	100	147	247
2017	153	207	360	151	205	356
2018	145	200	347	145	200	347

Sumber : Kantor Kementerian Agama Kabupaten Kerinci

Source : Ministry of Religion Kerincy Regency

**Tabel 4.3.5 Perkembangan Besaran Ongkos Naik Haji (ONH) di Kabupaten Kerinci Tahun 1999 – 2018**  
***Progress of Moslem Pilgrims Costs in Kerinci Regency 1999 – 2018***

Tahun Year	Keppres	Blaya (Rp) Cost
(1)	(2)	(3)
1999	No. 122 Th. 1998	27 373 000
2000	No. Th. 1999	20 800 000
2001	No. 96 Th. 2000	21 300 000
2002	No. 99 Th. 2001	22 800 000
2003	No. 55 Th. 2002	23 200 000
2004	No. 45 Th. 2003	23 800 000
2005	No. 49 Th. 2004	24 500 000
2006	No. 45 Th. 2005	26 700 000
2007	No. 20 Th. 2007	28 628 100
2008	No. 53 Th. 2008	32 429 400
2009	No. 31 Th. 2009	31 725 500
2010	No. 53 Th. 2010	30 713 500
2011	No. 51 Th 2011	33 691 150
2012	No. 67 Th 2012	32 500 000
2013	No. 31 Th 2013	33 000 000
2014	No. 49 Th 2014	36 000 000
2015	No. 64 Th 2015	34 000 000
2016	No. 21 Th 2018	32 113 606
2017	No. 08 Th 2018	32 125 650
2018	No.07.Th 2018	32.456.450

Sumber : Kantor Kementerian Agama Kabupaten Kerinci

Source : Ministry of Religion Kerincy Regency



**Tabel 4.3.6** Jumlah Jemaah Haji yang Berangkat dan Kembali Menurut Kecamatan dan Jenis Kelamin di Kabupaten Kerinci, 2018  
**Table** *Number of Moslem Pilgrims Departed and Arrived by District and Sex in Kerinci Regency, 2018*

Kecamatan Sub District	Berangkat Departed			Kembali Arrived		
	L	P	Jumlah	L	P	Jumlah
	Male	Female	Total	Male	Female	Total
(1)	(2)	(3)	(4)	(5)	(6)	(7)
1 Gunung Raya	7	11	18	7	11	18
2 Bukit Kerman	0	0	0	0	0	0
3 Batang Merangin	5	8	13	5	8	13
4 Keliling Danau	24	37	61	24	37	61
5 Danau Kerinci	16	24	40	16	24	40
6 Sitinjau Laut	14	11	25	14	11	25
7 Air Hangat	32	44	76	32	44	76
8 Air Hangat Timur	12	16	28	12	16	28
9 Depati Tujuh	5	12	17	5	12	17
10 Air Hangat Barat	0	0	0	0	0	0
11 Gunung Kerinci	7	9	16	7	9	16
12 Siulak	21	24	45	21	24	45
13 Siulak Mukai	0	0	0	0	0	0
14 Kayu Aro	0	0	0	0	0	0
15 Gunung Tujuh	4	4	8	4	4	8
16 Kayu Aro Barat	0	0	0	0	0	0
<b>JUMLAH</b>	<b>147</b>	<b>200</b>	<b>347</b>	<b>147</b>	<b>200</b>	<b>347</b>

Sumber : Kantor Kementerian Agama Kabupaten Kerinci

Source : Ministry of Religion Kerinci Regency

**Tabel 4.3.7** Jumlah Thalak dan Cerai Gugat Menurut Kecamatan di Kabupaten Kerinci, 2017 – 2018  
**Table** *Number of Divorces and Divorce Suit by District in Kerinci Regency, 2017 - 2018*

	Kecamatan Sub District	2017		2018	
		Talak	Cerai Gugat	Talak	Cerai Gugat
		<i>Divorces</i>	<i>Divorce Suit</i>	<i>Divorces</i>	<i>Divorce Suit</i>
(1)	(2)	(3)	(4)	(5)	
1	Gunung Raya	1	3	1	5
2	Bukit Kerman	2	8	1	11
3	Batang Merangin	-	4	-	4
4	Keliling Danau	4	8	5	23
5	Danau Kerinci	4	14	3	9
6	Sitinjau Laut	2	7	2	3
7	Air Hangat	7	8	11	5
8	Air Hangat Timur	4	15	2	14
9	Depati Tujuh	3	15	2	26
10	Air Hangat Barat	2	4	-	9
11	Gunung Kerinci	1	2	1	7
12	Siulak	3	12	5	12
13	Siulak Mukai	1	4	3	4
14	Kayu Aro	8	10	6	8
15	Gunung Tujuh	1	-	1	6
16	Kayu Aro Barat	8	20	4	26
<b>JUMLAH</b>		<b>51</b>	<b>134</b>	<b>47</b>	<b>169</b>

Sumber : Pengadilan Agama Kabupaten Kerinci

Source : Religion Court Of Kerinci Regency

**Tabel 4.3.8** Jumlah Perkara yang Diterima dan Diputuskan Menurut Bulan di Pengadilan Agama Sungai Penuh, 2018  
**Table** *Number of Criminal Resolved and Accepted by Month in Sungai Penuh Religions Court Office, 2018*

	Bulan	Perkara Diterima		Jumlah
		Permohonan	Gugatan	
	<i>Month</i>	<i>Applications</i>	<i>Suing</i>	<i>Total</i>
	(1)	(2)	(3)	(4)
1	Januari	1	44	45
2	Februari	5	29	34
3	Maret	2	25	27
4	April	3	34	37
5	Mei	2	19	21
6	Juni	-	10	10
7	Juli	1	48	49
8	Agustus	6	31	37
9	September	2	22	24
10	Oktober	46	40	86
11	November	13	32	45
12	Desember	2	18	20
<b>Jumlah</b>		<b>83</b>	<b>352</b>	<b>435</b>

Lanjutan Tabel / *Continued Table 4.3.9*

	Bulan	Perkara Diputuskan			Dicabut
		CaseSolved			
		Permohonan	Gugatan	Jumlah	
	Month	Applications	Suing	Total	Cancel
	(1)	(2)	(3)	(4)	(5)
1	Januari	3	36	39	
2	Februari	3	38	42	
3	Maret	3	29	32	
4	April	4	25	29	
5	Mei	2	20	22	
6	Juni	-	4	4	
7	Juli	1	36	37	
8	Agustus	3	44	47	
9	September	3	29	32	
10	Oktober	4	43	47	
11	November	47	31	78	
12	Desember	13	26	39	
	<b>Jumlah</b>	<b>86</b>	<b>361</b>	<b>447</b>	<b>NA</b>

Sumber : Pengadilan Agama Kabupaten Kerinci

Source : Religion Court Of Kerinci Regency

## 4.4 HUKUM/LAW

**Tabel 4.4.1** Jumlah Perkara dan Terdakwa yang Masuk dan yang Diputuskan Menurut Bulan pada Pengadilan Negeri Sungai Penuh, 2018  
**Number of Criminal Cases and Defendant that Disposed and Decided by Month in Sungai Penuh District Court, 2018**

Bulan <i>Month</i>	Sisa Bulan Lalu <i>Remains</i>		Diputuskan <i>Decided</i>	
	Perkara <i>Criminal Case</i>	Terdakwa <i>Defendant</i>	Perkara <i>Criminal Case</i>	Terdakwa <i>Defendant</i>
	(2)	(3)	(4)	(5)
1 Januari	19	19	9	9
2 Februari	12	12	9	9
3 Maret	16	16	9	9
4 April	14	15	10	10
5 Mei	18	22	17	28
6 Juni	19	20	-	-
7 Juli	27	28	12	13
8 Agustus	30	31	22	22
9 September	15	16	10	11
10 Oktober	14	14	6	6
11 November	21	23	3	3
12 Desember	28	32	15	17
<b>JUMLAH</b>	<b>233</b>	<b>248</b>	<b>122</b>	<b>137</b>

Sumber : Pengadilan Negeri Sungai Penuh

Source : District Court of Sungai Penuh

**Tabel 4.4.2** Jumlah Terdakwa dalam Perkara Pidana Kejahatan yang Diajukan ke Sidang Pengadilan Menurut Jenis Hukuman dan Bulan di Kabupaten Kerinci, 2018  
*Number of Defendant in Criminal Cases Proposed to Court of Justice by Kind of Penalzation and Month in Kerinci Regency, 2018*

	Bulan	Mati / Seumur Hidup	Penjara	Dibebaskan	Bersyarat / Percobaan	Denda
	<i>Month</i>	<i>Dead</i>	<i>Prison</i>	<i>Free</i>	<i>Conditional</i>	<i>Fine</i>
	(1)	(2)	(3)	(4)	(5)	(6)
1	Januari	-	2	-	-	1038
2	Februari	-	13	-	-	294
3	Maret	-	8	-	-	145
4	April	-	17	-	-	89
5	Mei	-	26	-	7	37
6	Juni	-	8	-	-	8
7	Juli	-	16	-	-	-
8	Agustus	-	7	-	-	24
9	September	-	9	-	-	128
11	Oktober	-	15	-	-	102
11	November	-	12	-	-	548
12	Desember	-	9	-	-	341
<b>JUMLAH</b>		-	<b>142</b>	-	<b>7</b>	<b>2754</b>

Sumber : Pengadilan Negeri Sungai Penuh

Source : District Court of Sungai Penuh

**Tabel 4.4.3** Jumlah Terdakwa dalam Perkara Putusan Pidana Kejahatan Menurut Jenis Kelamin dan Bulan di Kabupaten Kerinci, 2018  
*Number of Defendant in Criminal Cases Processed by Sex and Month in Kerinci Regency, 2018*

	Bulan	Jumlah Perkara	Terdakwa / Defendant	
			Laki-Laki	Perempuan
	Month	Number of Cases	Male	Female
	(1)	(2)	(3)	(4)
1	Januari	1	1	-
2	Februari	7	6	2
3	Maret	1	1	1
4	April	5	4	4
5	Mei	12	6	6
6	Juni	3	2	1
7	Juli	7	3	4
8	Agustus	3	7	2
9	September	6	6	-
10	Oktober	2	3	-
11	November	4	3	1
12	Desember	2	2	-
<b>JUMLAH</b>		<b>53</b>	<b>44</b>	<b>21</b>

Sumber : Pengadilan Negeri Sungai Penuh

Source : District Court of Sungai Penuh

**Tabel 4.4.4 Jumlah Perkara Pidana Umum yang Dapat Diselesaikan di  
Kejaksaan Negeri Sungai Penuh, 2018**  
*Number of General Criminal Case that was Solved in Sungai  
Penuh District, 2018*

	Tindak Pidana <i>Crimes</i>	Jumlah Perkara	Kabupaten Kerinci		Sungai Penuh	
			<i>Number of Cases</i>	<i>L</i>	<i>P</i>	<i>L</i>
	(1)	(2)	(3)	(4)	(5)	(6)
1	Narkotik / Psikoterapi	25	10	0	14	1
2	Penadahan (Pasal 480)	5	3	0	2	0
3	Pencurian biasa(Pasal 362)	6	3	1	1	1
4	Penganiayaan (Pasal 351)	12	2	2	7	1
5	Pencurian dalam keadaan memberatkan(Pasal 363)	13	9	0	4	0
6	Pencurian dengan kekerasan/ Perampokan ( Pasal 365)	1	1	0	0	0
7	Pemalsuan Surat	5	2	0	3	0
8	Penggelapan (372)	1	1	0	0	0
9	Perjudian (303)	5	2	0	3	0
10	Pengeroyokan (170)	5	4	0	1	0
11	UU Kesehatan 36 Tahun 2009	1	0	0	1	0
12	Perlindungan Anak UU No 35 Tahun 2014	1	0	0	1	0
13	UU No 18 Tahun 2013 Kehutanan	3	3	0	0	0
	<b>JUMLAH</b>	<b>83</b>	<b>40</b>	<b>3</b>	<b>37</b>	<b>3</b>

Sumber : Kejaksaan Negeri Sungai Penuh

Source : District Attorney of Sungai Penuh



**Tabel 4.4.5 Jumlah Tindak Pidana Kejahatan yang Dilaporkan/ Diproses di Kepolisian Resort Kerinci,2018**  
**Table Number of Criminal Cases Processed by Police Resort Kerinci,2018**

	Bulan <i>Month</i>	Kejahatan / <i>Crime</i>	
		Dilaporkan <i>Reported</i>	Diselesaikan <i>Finished</i>
	(1)	(2)	(3)
1	Januari/ <i>January</i>	17	8
2	Februari/ <i>February</i>	13	6
3	Maret/ <i>March</i>	14	8
4	April/ <i>April</i>	17	10
5	Mei/ <i>May</i>	18	15
6	Juni/ <i>June</i>	20	13
7	Juli/ <i>July</i>	13	8
8	Agustus/ <i>August</i>	10	9
9	September/ <i>September</i>	12	13
10	Oktober/ <i>October</i>	9	13
11	November/ <i>November</i>	7	9
12	Desember/ <i>December</i>	2	3
<b>JUMLAH</b>		<b>152</b>	<b>115</b>

Sumber : Kepolisian Resort Kerinci

Source : Kerinci Police Resort

**Tabel 4.4.6 Jumlah Tahanan Dalam Proses Pemeriksaan di Kepolisian Resort Kerinci, 2018**  
**Number of Police Prisoners in Police Resort Kerinci, 2018**

	Bulan <i>Month</i>	Dewasa / Adult		Anak-Anak / Child		Jumlah <i>Total</i>
		Laki-Laki <i>Male</i>	Perempuan <i>Female</i>	Laki-Laki <i>Male</i>	Perempuan <i>Female</i>	
	(1)	(2)	(3)	(4)	(5)	(6)
1	Januari/ <i>January</i>	9	1	1	-	12
2	Februari/ <i>February</i>	10	-	-	-	10
3	Maret/ <i>March</i>	10	2	3	-	15
4	April/ <i>April</i>	10	3	-	-	13
5	Mei/ <i>May</i>	6	-	2	-	8
6	Juni/ <i>June</i>	5	-	2	-	7
7	Juli/ <i>July</i>	12	-	-	-	12
8	Agustus/ <i>August</i>	11	2	2	-	15
9	September/ <i>September</i>	8	-	-	-	8
10	Oktober/ <i>October</i>	8	-	1	-	9
11	November/ <i>November</i>	8	-	-	-	8
12	Desember/ <i>December</i>	13	1	-	-	14
<b>JUMLAH</b>		<b>110</b>	<b>9</b>	<b>11</b>	<b>-</b>	<b>130</b>

Sumber : Kepolisian Resort Kerinci

Source : Kerinci Police Resort

**Tabel 4.4.7 Jumlah Pelanggaran Lalu Lintas dan Denda Pelanggaran Menurut Bulan di Kepolisian Resort Kerinci, 2018**  
**Number of Traffic Violation and Fine by Month in Police Resort Kerinci, 2018**

	<b>Bulan Month</b>	<b>Jumlah Pelanggaran Traffic Violation</b>	<b>Denda Pelanggaran Lalu Lintas (Rp) Fine</b>
	(1)	(2)	(3)
1	Januari/January	391	58 650 000
2	Februari/February	433	64 950 000
3	Maret/March	170	25 500 000
4	April/April	201	30 150 000
5	Mei/May	113	16 950 000
6	Juni/June	8	1 200 000
7	Juli/July	0	-
8	Agustus/August	34	5 100 000
9	September/September	158	23 700 000
10	Oktober/October	102	15 300 000
11	November/November	601	90 150 000
12	Desember/December	483	72 450 000
	<b>JUMLAH</b>	<b>2 694</b>	<b>404 100 000</b>

Sumber : Kepolisian Resort Kerinci

Source : Kerinci Police Resort

**Tabel 4.4.8 Jumlah Narapidana Menurut Bulan di Kabupaten Kerinci, 2018**  
**Table** *Number of Prisoners by Month in Kerinci Regency, 2018*

Bulan	Dewasa / Adult		Anak-Anak / Child		Jumlah	
	L	P	L	P	L	P
Month	Male	Female	Male	Female	Male	Female
(1)	(2)	(3)	(4)	(5)	(6)	(7)
1	Januari					
2	Februari					
3	Maret					
4	April					
5	Mei					
6	Juni					
7	Juli					
8	Agustus					
9	September					
10	Oktober					
11	November					
12	Desember					
<b>JUMLAH</b>		<b>NA</b>	<b>NA</b>	<b>NA</b>	<b>NA</b>	<b>NA</b>

Sumber : Rumah Tahanan Negara Klas II B Sungai Penuh

Source : Rehabilitation Institution of Sungai Penuh

## 4.5 ADMINISTRASI/ADMINISTRATION

**Tabel 4.5.1 Jumlah Penerbitan Akte Kelahiran Menurut Bulan di Kabupaten Kerinci Tahun 2014 - 2018**  
**Table Number of Birth Letter Issued by Month in Kerinci Regency 2014-2018**

Bulan		2014	2015	2016	2017	2018
Month		(2)	(3)	(4)	(5)	(6)
1	Januari	919	438	563	658	687
2	Februari	1050	583	676	533	1.015
3	Maret	831	584	538	740	751
4	April	1411	530	480	763	680
5	Mei	1012	477	305	456	528
6	Juni	965	494	436	423	637
7	Juli	421	303	380	512	1.019
8	Agustus	545	616	859	666	1.172
9	September	1709	1709	725	834	1.052
10	Oktober	966	807	1101	1 271	1.143
11	November	1256	1256	615	1 172	1.123
12	Desember	1626	1626	516	822	810
<b>JUMLAH</b>		<b>9976</b>	<b>7340</b>	<b>7 742</b>	<b>8 850</b>	<b>10.581</b>

Sumber : Kantor Catatan Sipil Kabupaten Kerinci

Source : Civil Administration Office of Kerinci Regency

**Tabel 4.5.2 Jumlah Penerbitan Akte Kelahiran Menurut Kecamatan di Kabupaten Kerinci Tahun 2013 - 2018**  
**Table** *Number of Birth Letter Issued by Sub District in Kerinci Regency 2014-2018*

	Kecamatan Sub District	2014	2015	2016	2017	2018
	(1)	(2)	(3)	(4)	(5)	(6)
1	Gunung Raya	189	213	246	272	372
2	Bukit Kerman	372	273	399	456	557
3	Batang Merangin	436	295	369	361	578
4	Keliling Danau	587	547	700	784	849
5	Danau Kerinci	636	510	683	704	830
6	Sitinjau Laut	432	373	434	497	622
7	Air Hangat	219	233	380	403	500
8	Air Hangat Timur	511	368	580	567	706
9	Depati Tujuh	411	358	499	489	598
10	Air Hangat Barat	231	214	290	298	601
11	Gunung Kerinci	534	312	396	433	593
12	Siulak	749	564	806	771	915
13	Siulak Mukai	302	266	341	397	537
14	Kayu Aro	685	398	536	671	807
15	Gunung Tujuh	438	400	457	608	660
16	Kayu Aro Barat	564	398	499	652	743
17	Luar Domisili	2 680	1 618	127	487	113
	<b>JUMLAH</b>	<b>9 976</b>	<b>7 340</b>	<b>7 742</b>	<b>8 850</b>	<b>10.581</b>

Sumber : Kantor Catatan Sipil Kabupaten Kerinci

Source : Civil Administration Office of Kerinci Regency

**Tabel 4.5.3 Jumlah Penerbitan Akte Nikah (Non Muslim) Menurut Bulan di Kabupaten Kerinci Tahun 2013 - 2018**  
**Number of Marriage Letter Issued (Non Moslem) by Month in Kerinci Regency 2013-2018**

	<b>Bulan Month</b>	<b>2014</b>	<b>2015</b>	<b>2016</b>	<b>2017</b>	<b>2018</b>
	(1)	(2)	(3)	(4)	(5)	(6)
1	Januari	-	-	-	1	1
2	Februari	1	1	-	-	-
3	Maret	-	-	-	-	-
4	April	-	-	-	-	-
5	Mei	-	2	-	-	-
6	Juni	-	-	-	-	-
7	Juli	1	-	-	-	-
8	Agustus	-	2	-	-	-
9	September	1	1	-	-	-
10	Oktober	-	1	-	-	-
11	November	-	-	-	-	-
12	Desember	-	-	1	-	-
<b>JUMLAH</b>		<b>4</b>	<b>7</b>	<b>1</b>	<b>1</b>	<b>1</b>

Sumber : Kantor Catatan Sipil Kabupaten Kerinci

Source : Civil Administration Office of Kerinci Regency

**Tabel 4.5.4 Jumlah Kartu Tanda Penduduk yang Diterbitkan Menurut Bulan di Kabupaten Kerinci Tahun 2015-2018**  
**Number of Identity Card Issued by Month in Kerinci Regency 2015-2018**

<b>Bulan</b>		<b>2015</b>	<b>2016</b>	<b>2017</b>	<b>2018</b>
<b>Month</b>					
	(1)	(2)	(3)	(4)	(5)
1	Januari	327	1.177	74	1.822
2	Februari	323	1.576	47	3.781
3	Maret	481	950	56	3.730
4	April	949	1.290	185	3.765
5	Mei	1.131	1.472	850	7.152
6	Juni	917	1.320	635	2.162
7	Juli	855	983	2.854	2.296
8	Agustus	1.282	1.804	2.911	3.114
9	September	1.059	2.561	1.278	1.471
10	Oktober	1.440	2.136	3.942	3.403
11	November	1.132	926	3.382	1.590
12	Desember	1.362	109	1.134	2.244
<b>JUMLAH</b>		<b>11.258</b>	<b>16.304</b>	<b>17.348</b>	<b>36.530</b>

Sumber : Kantor Catatan Sipil Kabupaten Kerinci

Source : Civil Administration Office of Kerinci Regency



**Tabel 4.5.5 Jumlah Kartu Tanda Penduduk yang Diterbitkan Menurut Kecamatan di Kabupaten Kerinci Tahun 2016-2018**  
**Number of Identity Card Issued by Sub District in Kerinci Regency 2016-2018**

Kecamatan		2016	2017	2018
Sub District				
(1)		(2)	(3)	(4)
1	Gunung Raya	387	526	995
2	Bukit Kerman	846	706	2.374
3	Batang Merangin	511	658	1.505
4	Keliling Danau	1.785	1 497	3.844
5	Danau Kerinci	1.377	1 192	2.911
6	Sitinjau Laut	1.163	1 091	2.327
7	Air Hangat	910	1 060	1.804
8	Air Hangat Timur	1.500	1 612	3.314
9	Depati Tujuh	1.236	1 278	2.513
10	Air Hangat Barat	982	922	1.795
11	Gunung Kerinci	681	1 106	1.959
12	Siulak	1.546	1 844	3.064
13	Siulak Mukai	314	733	1.625
14	Kayu Aro	825	1 175	2.133
15	Gunung Tujuh	1.235	1 044	2.042
16	Kayu Aro Barat	1.006	1 104	2.324
<b>JUMLAH</b>		<b>16 304</b>	<b>17 548</b>	<b>36 529</b>

Sumber : Kantor Catatan Sipil Kabupaten Kerinci

Source : Civil Administration Office of Kerinci Regency

**Tabel 4.5.6 Jumlah Dokumen Perizinan dan Non Perizinan yang Dikeluarkan di Kabupaten Kerinci, 2018**  
**Table Number of License Issued in Kerinci Regency, 2018**

Jenis Perizinan		Jumlah
<i>Kind of License</i>		
	(1)	(2)
1	Surat Izin Tempat Usaha (SITU)	386
2	Surat Izin Usaha Perdagangan (SIUP)	259
3	Surat Izin Tanda Daftar Perusahaan (TDP)	109
4	Surat Izin Tanda Daftar Gudang (TDG)	80
5	Surat Izin Tanda Daftar Industri (TDI)	-
6	Surat Izin Gangguan (HO)	-
7	Surat Izin Mendirikan Bangunan (IMB)	50
8	Surat Izin Usaha Jasa Konstruksi (SIUJK)	113
9	Surat Izin Praktek Dokter	9
10	Surat Izin Mendirikan Toko Obat	0
11	Surat Izin Pendirian Lembaga Pendidikan Nonformal	30
12	Surat Izin Mendirikan PAUD	33
13	Surat Izin Usaha Kepariwisataaan (SIUK)	-
14	Surat Izin Usaha Angkutan	-
15	Surat Izin Pengawasan Mobil Angkutan Umum	9
16	Surat Izin PMDN/PMA	-
<b>JUMLAH</b>		<b>1 078</b>

Sumber : Kantor Badan Penanaman Modal dan Pelayanan Perizinan Kab. Kerinci

Source : Investment and License Office of Kerinci Regency

## 4.6 PENELITIAN/RESEARCH

**Tabel 4.6.1 Jumlah Peneliti Lokal Menurut Bulan di Kabupaten Kerinci Tahun 2015 - 2018**  
**Table Number of Local Researcher by Month in Kerinci Regency 2015 – 2018**

Bulan		Jumlah Peneliti (Orang) Number Of Researcher			
		2015	2016	2017	2018
Month					
(1)		(2)	(3)	(4)	(5)
1	Januari	48	32	84	20
2	Februari	19	51	21	29
3	Maret	32	65	41	76
4	April	40	43	24	36
5	Mei	24	25	27	52
6	Juni	24	38	17	33
7	Juli	16	30	66	120
8	Agustus	62	101	49	76
9	September	128	72	67	9
10	Oktober	95	73	49	56
11	November	56	71	40	17
12	Desember	27	31	22	54
<b>JUMLAH</b>		<b>515</b>	<b>619</b>	<b>507</b>	<b>578</b>

Sumber : Badan Kesbangpol dan Linmas Kabupaten Kerinci

Source : Nation, Politic Unity and Community Protection Office of Kerinci Regency

**Tabel 4.6.2 Jumlah Penelitian Asing Menurut Negara Asal di Kabupaten Kerinci Tahun 2015 - 2018**  
**Number of Foreign Researcher by Country of Origin in Kerinci Regency 2015 – 2018**

	Negara Asal	Jumlah Peneliti (Orang)			
		Number Of Researcher			
	Country of Origin	2015	2016	2017	2018
	(1)	(2)	(3)	(4)	(5)
1	Australia	-	-	-	-
2	Amerika Serikat	-	1	-	-
3	Inggris	-	-	1	-
4	Swiss	-	-	-	-
5	Singapura	-	-	1	-
6	Perancis	-	-	1	-
<b>JUMLAH</b>		<b>-</b>	<b>1</b>	<b>3</b>	<b>-</b>

Sumber : Badan Kesbangpol dan Linmas Kabupaten Kerinci

Source : Nation, Politic Unity and Community Protection Office of Kerinci Regency

4.7 KELUARGA BERENCANA/*BIRTH CONTROL*

**Tabel 4.7.1 Jumlah Pasangan Usia Subur dan Peserta KB Aktif di Kabupaten Kerinci, 2018**  
**Number of Fertile Copule Age and Active Birth Control Acceptor in Kerinci Regency, 2018**

	Kecamatan	Pasangan Usia Subur	Peserta KB Aktif
	<i>Sub District</i>	<i>Fertiil Couple Age</i>	<i>Active Birth Control Acceptor</i>
	(1)	(2)	(3)
1	Gunung Raya	2172	1991
2	Bukit Kerman	4038	3197
3	Batang Merangin	3980	3213
4	Keliling Danau	1704	493
5	Danau Kerinci	11701	2194
6	Sitinjau Laut	5280	4204
7	Air Hangat	2997	2397
8	Air Hangat Timur	5163	4238
9	Depati Tujuh	4441	3534
10	Air Hangat Barat	2956	2338
11	Gunung Kerinci	5162	4087
12	Siulak	11489	9650
13	Siulak Mukai	7023	6013
14	Kayu Aro	4751	3748
15	Gunung Tujuh	3845	3108
16	Kayu Aro Barat	3896	3027
	<b>JUMLAH</b>	<b>80598</b>	<b>57432</b>

Sumber : Badan Pemberdayaan Masyarakat, Pemerintahan Desa, Pemberdayaan Perempuan & KB

Source : *Community Development, Women & Birth Control Office of Kerinci Regency*

**Tabel 4.7.2 Jumlah Peserta KB Aktif Menurut Jenis Kontrasepsi yang Digunakan di Kabupaten Kerinci, 2018**  
**Number of Active Birth Control Acceptor by Type of Contraceptive Used in Kerinci Regency, 2018**

Kecamatan		IUD	IMP	MOP
<i>Sub District</i>				
	(1)	(2)	(3)	(4)
1	Gunung Raya	233	456	-
2	Bukit Kerman	478	917	-
3	Batang Merangin	371	174	2
4	Keliling Danau	68	24	-
5	Danau Kerinci	259	64	2
6	Sitinjau Laut	193	664	6
7	Air Hangat	187	621	-
8	Air Hangat Timur	358	641	-
9	Depati Tujuh	251	476	6
10	Air Hangat Barat	214	276	-
11	Gunung Kerinci	333	807	-
12	Siulak	6315	1131	-
13	Siulak Mukai	1105	879	-
14	Kayu Aro	501	618	2
15	Gunung Tujuh	392	482	-
16	Kayu Aro Barat	271	324	3
<b>JUMLAH</b>		<b>11 529</b>	<b>8 554</b>	<b>21</b>

**Lanjutan Tabel / Continued Table 4.7.4**

	<b>Kecamatan</b>	<b>MOW</b>	<b>STIK</b>	<b>PIL</b>
	<b>Sub District</b>			
	(1)	(5)	(6)	(7)
1	Gunung Raya	47	434	732
2	Bukit Kerman	243	802	700
3	Batang Merangin	2	853	1747
4	Keliling Danau	-	226	145
5	Danau Kerinci	8	503	1125
6	Sitinjau Laut	7	1154	1875
7	Air Hangat	11	908	655
8	Air Hangat Timur	18	829	2184
9	Depati Tujuh	29	1647	1084
10	Air Hangat Barat	-	524	1277
11	Gunung Kerinci	-	1452	1406
12	Siulak	12	982	1175
13	Siulak Mukai	13	1494	2446
14	Kayu Aro	110	1436	1011
15	Gunung Tujuh	24	1141	1027
16	Kayu Aro Barat	62	968	1281
	<b>JUMLAH</b>	<b>586</b>	<b>15 353</b>	<b>19 870</b>

Lanjutan Tabel / *Continued Table 4.7.4*

	Kecamatan	KONDOM	Jumlah
	<i>Sub District</i>		<i>Total</i>
	(1)	(8)	(10)
1	Gunung Raya	89	1991
2	Bukit Kerman	57	3197
3	Batang Merangin	64	3213
4	Keliling Danau	30	493
5	Danau Kerinci	233	2194
6	Sitinjau Laut	305	4204
7	Air Hangat	15	2397
8	Air Hangat Timur	208	4238
9	Depati Tujuh	41	3534
10	Air Hangat Barat	47	2338
11	Gunung Kerinci	89	4087
12	Siulak	35	9650
13	Siulak Mukai	76	6013
14	Kayu Aro	70	3748
15	Gunung Tujuh	42	3108
16	Kayu Aro Barat	118	3027
	<b>JUMLAH</b>	<b>1 519</b>	<b>57 432</b>

Sumber : Badan Pemberdayaan Masyarakat, Pemerintahan Desa, Pemberdayaan Perempuan & KB

Source : *Community Development, Women & Birth Control Office of Kerinci Regency*





# PERTANIAN *AGRICULTURE*

824 180 kuintal



PRODUKSI

## PERTANIAN DI KABUPATEN KERINCI

*Agricultural Production In Kerinci District*

### **KENTANG /** *POTATO*

Adalah jenis komoditi sayuran dengan produksi terbesar di kabupaten kerinci.



## PENJELASAN TEKNIS

1. **Lahan sawah** adalah lahan pertanian yang berpetak-petak dan dibatasi oleh pematang (galengan), saluran untuk menahan/ menyalurkan air, yang biasanya ditanami padi sawah tanpa memandang dari mana diperoleh atau status lahan tersebut. Lahan yang dimaksud termasuk lahan yang terdaftar di Pajak Bumi Bangunan, lahan Pembangunan Daerah, lahan bengkok, lahan serobotan, lahan rawa yang ditanami padi dan lahan bekas tanaman tahunan yang telah dijadikan sawah, baik yang ditanami padi, palawija atau tanaman semusim lainnya.
2. **Tegal/Kebun** adalah lahan pertanian bukan sawah (lahan kering) yang ditanami tanaman semusim atau tahunan dan terpisah dengan halaman sekitar rumah serta penggunaannya tidak berpindah pindah.
3. **Ladang/Huma** adalah lahan pertanian bukan sawah (lahan kering) yang biasanya ditanami tanaman semusim dan penggunaannya hanya semusim atau dua musim, kemudian akan

## TECHNICAL NOTES

1. **Wetland** is agricultural land that separated by small dykes to resist water, where the main crop is usually wetland paddy without considering where it is got from or the status of the land. It includes the land that is registered at land income tax office, regional development contribution, 'bengkok' land, illegal ownership, swamps for rice cultivation, and annual crop land mark that has been used as rice field, which are both planted with paddy, secondary crops or the other seasonal crops.
2. **Dry field/Garden** is an dryland (unirrigated land) which is planted with seasonal or annual crops and separately from the yard around the house without shifting
3. **Unirrigated agricultural field /Shifting cultivation land** is dryland (unirrigated land) that usually is cultivated for seasonal crops and utilized only for one or two seasons, then it will be left

ditinggalkan bila sudah tidak subur lagi (berpindah-pindah). Kemungkinan lahan ini beberapa tahun kemudian akan dikerjakan kembali jika sudah subur.

4. **Lahan yang sementara tidak diusahakan** adalah lahan yang biasanya diusahakan tetapi untuk sementara (lebih dari 1 (satu) tahun tetapi kurang dari atau sama dengan 2 (dua) tahun) tidak diusahakan, termasuk lahan sawah yang tidak diusahakan selama lebih dari 2 (dua) tahun.
5. Data pokok tanaman pangan yang dikumpulkan adalah luas panen dan produktivitas (hasil per hektar). Produksi tanaman pangan merupakan hasil perkalian antara luas panen dengan produktivitas. Pengumpulan data luas panen dilakukan setiap bulan dengan pendekatan area kecamatan di seluruh wilayah Indonesia. Pengumpulan data produktivitas dilakukan melalui pengukuran langsung pada plot ubinan berukuran 2½ m x 2½ m. Pengumpulan data produktivitas dilakukan setiap subround (empat bulanan) pada waktu panen petani.

*when it is not fertile (shifting). Maybe, this land will be used again in a few years if it has been fertile.*

4. **Temporarily unused land** is land that is regularly used but temporarily (more than a year but less or equal than two years) is unused, it includes wetland that is not cultivated more than two years.
5. *The main food crops data collected consists of harvested area and productivity (yield per hectare). Food crops production is generated by harvested area multiplied by productivity. The harvested area data is collected every month using sub district area approach in all sub district in Indonesia. The productivity data collection is conducted by a direct measurement in 2½m x 2½m crop cutting plot. The productivity measurement is conducted in every subround (four monthly) at the time when farmers are harvesting their crops.*
6. *Production of paddy and*

6. Data produksi padi dan palawija yang disajikan adalah dalam kualitas: gabah kering giling (padi), pipilan kering (jagung), biji kering (kedelai dan kacang tanah), dan umbi basah (ubi kayu dan ubi jalar).

*secondary crops data are presented in the form of: dry unhusked rice (paddy), dry loose maize (maize), dry shells crops (soybeans and peanuts), and fresh roots (cassava and sweet potatoes).*

7. **Tanaman sayuran dan buah-buahan semusim**

**Tanaman sayuran semusim** adalah tanaman sumber vitamin, garam mineral dan lain-lain yang dikonsumsi dari bagian tanaman yang berupa daun, bunga, buah, dan umbinya, yang berumur kurang dari satu tahun.

**Tanaman buah-buahan semusim** adalah tanaman sumber vitamin, garam mineral, dan lain-lain yang dikonsumsi dari bagian tanaman yang berupa buah, berumur kurang dari satu tahun, tidak berbentuk pohon/rumpuntetapi menjalar dan berbatang lunak.

7. ***Seasonal vegetable and fruit plants***

*Seasonal vegetable plants are plants which are the sources of vitamin, mineral salt, etc, consumed from the part of the plant in the form of leaf, flower, fruit, and root with the age of less than one year.*

*Seasonal fruit plants are plants which are the sources of vitamin, mineral salt, etc, consumed from the part of the plant in the form of fruits. These plants are creeps with the age of less than one year.*

8. **Tanaman buah-buahan dan sayuran tahunan**

**Tanaman buah-buahan tahunan** adalah tanaman sumber vitamin, garam mineral, dan lain-lain yang dikonsumsi dari bagian tanaman yang berupa buah dan merupakan tanaman tahunan.

8. ***Annual fruit and vegetable plants***

*Annual fruit plants are plants which are the sources of vitamin, contained mineral salt, etc, consumed from the part of plant in the form of fruit and more than one year of age.*

*Annual vegetable plants are plants*

**Tanaman sayuran tahunan** adalah tanaman sumber vitamin, garam mineral, dan lain-lain yang dikonsumsi dari bagian tanaman yang berupa daun dan atau buah yang berumur lebih dari satu tahun.

9. **Tanaman biofarmaka** adalah tanaman yang bermanfaat untuk obat-obatan, kosmetik, dan kesehatan yang dikonsumsi atau digunakan dari bagian-bagian tanaman seperti daun, batang, buah, umbi (rimpang) ataupun akar.
10. **Tanaman hias** adalah tanaman yang mempunyai nilai keindahan baik bentuk, warna daun, tajuk maupun bunganya, sering digunakan untuk penghias pekarangan dan lain sebagainya.
11. **Luas panen tanaman hortikultura** adalah luas tanaman sayuran, buah-buahan, biofarmaka, dan tanaman hias yang diambil hasilnya/dipanen pada periode pelaporan.
12. **Luas panen untuk tanaman sayuran** adalah luas tanaman yang dipanen sekaligus/habis/dibongkar dan luas tanaman yang dipanen

*which are the sources of vitamin, contained mineral salt, etc, consumed from the part of the plant in the form of vegetable and more than one year of age.*

9. **Medicinal plants** are plants which are useful for medicine. It is consumed from part of the plant such as leaf, flower, fruit, tuber, and root.
10. **Ornamental plants** are plants which have a beauty value, either in shape, colour of leaf or crown of flower, and they are often used as a yard decorator.
11. **Harvested area of horticulture** is area which vegetable, fruit, medicinal and ornamental plant of crop harvested during the period of report.
12. **Harvested area of vegetables** is area of entirely plant harvested/demolished and plant harvested several times/undemolished.

berkali-kali (lebih dari satu kali)/belum habis.

**Tanaman yang dipanen sekaligus/ habis/dibongkar** adalah tanaman yang sehabis panen langsung dibongkar/dicabut, terdiri dari bawang merah, bawang putih, bawang daun, kentang, kol/kubis, kembang kol, petsai/sawi, wortel, lobak, dan kacang merah.

**Tanaman yang dipanen berkali-kali (lebih dari satu kali)/belum habis** adalah tanaman yang pemanenannya lebih dari satu kali dan biasanya dibongkar apabila panen terakhir sudah tidak memadai lagi, terdiri dari: kacang panjang, cabe besar, cabe rawit, jamur, tomat, terung, buncis, ketimun, labu siam, kangkung, bayam, melon, semangka, dan blewah.

13. Produksi hortikultura adalah hasil menurut bentuk produk dari setiap tanaman sayuran, buah-buahan, biofarmaka dan tanaman hias yang diambil berdasarkan luas yang dipanen/tanaman yang menghasilkan pada bulan/triwulan laporan.

***Entirely plants harvested/demolished** are plants usually harvested once and demolished to be substituted by other plants, consisting of: shallots, garlic, leeks, potato, cabbage, cauli flower, mustard green, carrots, chinese radish, and red kidney beans.*

***Plants harvested several times/undemolished** are plants usually harvested more than once and demolished in the case that the last harvest was economically not profitable. They consist of : yard long beans, chili, small chili, mushroom, tomatoes, egg plant, french beans, cucumber, pumpkin/chajota, swamp cabbage, spinach, melon, watermelon, and blewah .*

*Horticulture production is the standard production quantity form of vegetable, fruit, medicinal and ornamental plant based on harvested area/the number of production plants reported monthly/quarterly.*



**ULASAN**

Kabupaten Kerinci merupakan salah satu lumbung padi di Provinsi Jambi. Luas Panen Padi di Kabupaten Kerinci pada tahun 2018 adalah 39063 hektar yang tersebar di seluruh (16) kecamatan di Kabupaten Kerinci. Keseluruhan lahan panen tersebut merupakan jenis padi sawah dimana Kecamatan Air Hangat Timur merupakan kecamatan dengan luas panen terbesar, 3 767.4 hektar.

Untuk jenis sayuran, beberapa komoditas yang memiliki luas lahan terbesar di Kabupaten Kerinci yakni Kentang, Cabai Besar, Kubis, Tomat dan Bawang Merah. Kentang merupakan komoditas dengan produksi terbesar yakni 824 180 kuintal. Sementara untuk jenis buah-buahan, komoditas dengan jumlah tanaman menghasilkan terbesar yakni Pisang, Jeruk Siam, Pepaya, Manggis, dan Nangka. Jeruk/ Orange ( Tangerine + Pomelo ) merupakan komoditas dengan produksi terbesar yakni 113 571 kuintal pada tahun 2018.

**DESCRIPTION**

*Kabupaten Kerinci is one of the main rice producer in Jambi Province. The size of Harvested paddy area in Kerinci in 2018 is 37 736.7 hectare (about 23 percent of Province total harvested area) that distribute in all of 16 Kerinci Sub Districts. This harvested area is wetland paddy area while Air Hangat Sub District has the biggest harvested area, 3 767.4hectare.*

*In the kind of vegetables, commodities that have the biggest harvested area in Kerinci Regency are Potato, Chilli, Cabbage, Tomato and Union. Potato is the commodity with the biggest yield, 824 180 quintal. In the kind of fruits, the biggest harvested area are Banana, Siam Orange, Papaya, Mangosteen, and Jackfruit. Banana is the biggest yield fruits in Kerinci Regency. It produces 94 322 quintal in 2018*

## 5.1 TANAMAN PANGAN/*FOOD CROPS*

**Tabel 5.1.1** Luas Panen, Produktivitas, dan Produksi Padi<sup>1</sup> Menurut Kecamatan di Kabupaten Kerinci, 2018  
*Harvested Area, Production, and Productivity of Paddy<sup>1</sup> by Subdistrict in Kerinci Regency, 2018*

Kecamatan <i>Subdistrict</i>	Luas Panen (ha) <i>Harvested Area (ha)</i>	Produktivitas (ku/ha) <i>Productivity (qu/ha)</i>	Produksi (ton) <i>Production (ton)</i>
(1)	(2)	(3)	(4)
Gunung Raya	–	–	–
Bukit Kerman	–	–	–
Batang Merangin	–	–	–
Keliling Danau	–	–	–
Danau Kerinci	–	–	–
Sitinjau Laut	–	–	–
Air Hangat	–	–	–
Air Hangat Timur	–	–	–
Depati Tujuh	–	–	–
Air Hangat Barat	–	–	–
Gunung Kerinci	–	–	–
Siulak	–	–	–
Siulak Mukai	–	–	–
Kayu Aro	–	–	–
Gunung Tujuh	–	–	–
Kayu Aro Barat	–	–	–
<b>Kerinci</b>	<b>22 886</b>	<b>45,67</b>	<b>104 521</b>

Catatan/ Note : <sup>1</sup> Kualitas produksi gabah kering giling/ The production is in term of dry unhusked paddy

Sumber/ Source : BPS, Survei Kerangka Sampel Area (KSA)/ BPS-Statistics Indonesia, Area Sampling Frame (ASF) Survey

**Tabel 5.1.2** **Produksi Padi<sup>1</sup> dan Beras Menurut Kecamatan di Kabupaten Kerinci, 2018**  
***Paddy and Rice Production<sup>1</sup> by Subdistrict in Kerinci Regency, 2018***

<b>Kecamatan</b> <b>Subdistrict</b>	<b>Produksi Padi (ton)</b> <b>Paddy Production (ton)</b>	<b>Produksi Beras (ton)</b> <b>Rice Production (ton)</b>
(1)	(2)	(3)
Gunung Raya	–	–
Bukit Kerman	–	–
Batang Merangin	–	–
Keliling Danau	–	–
Danau Kerinci	–	–
Sitinjau Laut	–	–
Air Hangat	–	–
Air Hangat Timur	–	–
Depati Tujuh	–	–
Air Hangat Barat	–	–
Gunung Kerinci	–	–
Siulak	–	–
Siulak Mukai	–	–
Kayu Aro	–	–
Gunung Tujuh	–	–
Kayu Aro Barat	–	–
<b>Kerinci</b>	<b>104 521</b>	<b>60 150</b>

Catatan/ Note : <sup>1</sup>Kualitas produksi gabah kering giling/ The production is in term of dry unhusked paddy

Sumber/ Source : BPS, Survei Survei Kerangka Sampel Area (KSA)/ BPS-Statistics Indonesia, Area Sampling Frame (ASF) Survey

**Tabel 5.1.3** Produksi Jagung<sup>1</sup> dan Kedelai<sup>2</sup> Menurut Kecamatan di Kabupaten Kerinci, 2015  
**Table** *Production of Maize and Soybeans by Subdistrict in Kerinci Regency, 2015*

Kecamatan Subdistrict	Produksi Jagung (ton) Production of Maize (ton)	Produksi Kedelai (ton) Production of Soybean (ton)
(1)	(2)	(3)
Gunung Raya	...	...
Bukit Kerman	...	...
Batang Merangin	...	...
Keliling Danau	...	...
Danau Kerinci	...	...
Sitinjau Laut	...	...
Air Hangat	...	...
Air Hangat Timur	...	...
Depati Tujuh	...	...
Air Hangat Barat	...	...
Gunung Kerinci	...	...
Siulak	...	...
Siulak Mukai	...	...
Kayu Aro	...	...
Gunung Tujuh	...	...
Kayu Aro Barat	...	...
<b>Kerinci</b>	<b>13 746</b>	<b>498</b>

Catatan/ Note : <sup>1</sup>Kualitas produksi jagung pipilan kering/ The production form is dry loose maize

<sup>2</sup>Kualitas produksi kedelai biji kering/ The production form is dry shells soybean

Sumber/ Source : BPS, Laporan Statistik Pertanian/ BPS-Statistics Indonesia, Agriculture Statistic Report of Food Crops

**Tabel 5.1.4 Luas Tanam Padi Sawah Menurut Kecamatan (Hektar), 2018**  
**Table Cultivated Area of Wetland Paddy by Sub District in Kerinci Regency (Hectare), 2018**

	Kecamatan Sub District	Padi Sawah Wetland Paddy
	(1)	(2)
1	Gunung Raya	1 606.0
2	Bukit Kerman	2 109.9
3	Batang Merangin	2 351.6
4	Keliling Danau	3 439.4
5	Danau Kerinci	4 165.9
6	Sitinjau Laut	1 506.2
7	Air Hangat	3 143.7
8	Air Hangat Timur	4 397.9
9	Depati Tujuh	3 301.4
10	Air Hangat Barat	2 117.7
11	Gunung Kerinci	2 484.6
12	Siulak	3 100.7
13	Siulak Mukai	2 271.8
14	Kayu Aro	1 949.4
15	Gunung Tujuh	1 226.7
16	Kayu Aro Barat	194.9
	<b>Kerinci</b>	<b>39 367.8</b>

**Tabel 5.1.5 Luas Panen Padi Sawah Menurut Kecamatan di Kabupaten Kerinci(Hektar), 2018**  
**Table** *Harvested Area of Wetland Paddy by Sub District in Kerinci Regency(Hectare), 2018*

	Kecamatan Sub District	Padi Sawah Wetland Paddy
	(1)	(2)
1	Gunung Raya	1 423.4
2	Bukit Kerman	2 123.4
3	Batang Merangin	1 912.2
4	Keliling Danau	3 529.6
5	Danau Kerinci	4 224.1
6	Sitinjau Laut	1 953.1
7	Air Hangat	3 349.0
8	Air Hangat Timur	3 767.4
9	Depati Tujuh	2 885.1
10	Air Hangat Barat	2 249.7
11	Gunung Kerinci	2 723.3
12	Siulak	3 269.2
13	Siulak Mukai	2 330.6
14	Kayu Aro	1 949.4
15	Gunung Tujuh	1 226.7
16	Kayu Aro Barat	147.4
	<b>Kerinci</b>	<b>39 063.6</b>

Sumber : Laporan statistik pertanian tanaman pangan, penggunaan lahan

Source : *Statistic Report of Food Crops, land utilization*

**Tabel 5.1.6 Luas Panen Jagung, Kedelai, Kacang Tanah, Kacang Hijau, Ubi Kayu, Ubi Jalar Menurut Kecamatan di Kabupaten Kerinci (Hektar), 2018**  
**Harvested Area of Maize, Soybean, Peanut, Mungbean, Cassava, and Sweet Potato by Sub District in Kerinci Regency (Hectare), 2018**

Kecamatan Sub District	Jagung Maize	Kedelai Soybean	Kacang Tanah Peanut	Kacang Hijau Mungbean	Ubi Kayu Cassava	Ubi Jalar Sweet Potato
(1)	(2)	(3)	(4)	(5)	(6)	(7)
1 Gunung Raya	280	35	20	0	0	26
2 Bukit Kerman	206	178	97	0	72	82
3 Batang Merangin	1 014	160	36	7	25	17
4 Keliling Danau	155	200	10	0	12	0
5 Danau Kerinci	146	53	7	0	11	0
6 Sitingau Laut	20	60	0	0	0	0
7 Air Hangat	3	0	6	0	11	4
8 Air Hangat Timur	30	85	0	0	0	0
9 Depati Tujuh	38	59	7	0	16	6
10 Air Hangat Barat	37	0	0	0	1	0
11 Gunung Kerinci	50	140	0	0	0	0
12 Siulak	337	149	33	0	17	8
13 Siulak Mukai	25	40	4	0	0	0
14 Kayu Aro	559	165	35	0	0	135
15 Gunung Tujuh	47	13	29	0	10	185
16 Kayu Aro Barat	124	65	5	0	9	3
<b>Kerinci</b>	<b>3 071</b>	<b>1 402</b>	<b>289</b>	<b>7</b>	<b>184</b>	<b>466</b>

Sumber : Laporan statistik pertanian tanaman pangan, penggunaan lahan

Source : Statistic Report of Food Crops, land utilization

## 5.2 HORTIKULTURA/HORTICULTURE

**Tabel 5.2.1 Luas Panen Tanaman Sayuran Menurut Kecamatan dan Jenis Tanaman di Kabupaten Kerinci (ha), 2017 dan 2018**  
**Table** *Harvested Area of Vegetables by Subdistrict and Kind of Plant in Kerinci Regency (ha), 2017 and 2018*

Kecamatan Subdistrict	Bawang Merah Shallot		Cabai Chili		Kentang Potato		Kubis Cabbage	
	2017	2018	2017	2018	2017	2018	2017	2018
(1)	(2)	(3)	(4)	(5)	(6)	(7)	(8)	(9)
Gunung Raya	1	10	367	392	117	126	–	–
Bukit Kerman	37	119	590	451	65	82	–	–
Batang Merangin	8	1	398	385	–	5	–	–
Keliling Danau	28	26	141	173	3	–	–	–
Danau Kerinci	2	12	34	60	–	–	–	–
Sitinjau Laut	–	–	13	8	–	–	–	–
Air Hangat	6	–	21	10	–	–	–	–
Air Hangat Timur	2	–	5	8	11	–	–	–
Depati Tujuh	13	15	33	22	5	13	3	3
Air Hangat Barat	4	10	6	11	–	–	–	–
Gunung Kerinci	17	14	105	183	394	353	–	–
Siulak	40	106	53	123	10	50	1	–
Siulak Mukai	8	10	16	10	16	12	–	–
Kayu Aro	977	803	920	1 260	1 066	1 004	806	849
Gunung Tujuh	77	170	907	623	1 771	1 473	63	347
Kayu Aro Barat	131	35	968	1 253	1 024	1 432	141	66
<b>Kerinci</b>	<b>1 351</b>	<b>1 331</b>	<b>4 577</b>	<b>4 972</b>	<b>4 482</b>	<b>4 550</b>	<b>1 014</b>	<b>1 265</b>



Lanjutan Tabel/Continued Table 5.2.1

Kecamatan Subdistrict	Petsai Chinese Cabbage		Tomat Tomato		Wortel Carrot	
	2017	2018	2017	2018	2017	2018
(1)	(10)	(11)	(12)	(13)	(14)	(15)
Gunung Raya	–	–	103	84	–	–
Bukit Kerman	–	–	160	137	–	–
Batang Merangin	–	–	26	32	–	–
Keliling Danau	4	11	38	23	–	–
Danau Kerinci	3	5	17	30	–	–
Sitinjau Laut	–	–	–	4	–	–
Air Hangat	–	–	5	–	–	–
Air Hangat Timur	–	–	–	–	–	–
Depati Tujuh	–	–	5	–	–	–
Air Hangat Barat	–	–	2	4	–	7
Gunung Kerinci	–	–	3	–	–	–
Siulak	–	–	5	17	–	1
Siulak Mukai	–	–	1	–	–	–
Kayu Aro	97	133	553	193	–	4
Gunung Tujuh	–	34	51	89	–	–
Kayu Aro Barat	16	12	40	15	1	4
<b>Kerinci</b>	<b>120</b>	<b>195</b>	<b>1 009</b>	<b>628</b>	<b>1</b>	<b>16</b>

Sumber/Source: BPS, Statistik Pertanian Hotikultura SPH-SBS/BPS-Statistics Indonesia, Agricultural Statistic for Horticulture SPH-SBS

**Tabel 5.2.2** Produksi Tanaman Sayuran Menurut Kecamatan dan Jenis Tanaman di Kabupaten Kerinci (kuintal), 2017 dan 2018  
**Table** Production of Vegetables by Subdistrict and Kind of Plant in Kerinci Regency (quintal), 2017 and 2018

Kecamatan Subdistrict	Bawang Merah Shallot		Cabai Chili		Kentang Potato		Kubis Cabbage	
	2017	2018	2017	2018	2017	2018	2017	2018
(1)	(2)	(3)	(4)	(5)	(6)	(7)	(8)	(9)
Gunung Raya	40	360	21 658	35 455	23 000	27 720	-	-
Bukit Kerman	1 360	8 720	33 620	37 630	13 000	11 160	-	-
Batang Merangin	260	2	17 673	13 747	-	404	-	-
Keliling Danau	1 590	1 080	11 664	7 180	6	-	-	-
Danau Kerinci	74	272	379	780	-	-	-	-
Sitinjau Laut	-	-	26	16	-	-	-	-
Air Hangat	85	-	439	210	-	-	-	-
Air Hangat Timur	4	-	42	216	98	-	-	-
Depati Tujuh	231	154	258	613	150	457	15	69
Air Hangat Barat	20	20	66	42	-	-	-	-
Gunung Kerinci	420	41	7 664	10 880	7 380	66 880	-	-
Siulak	3 830	10 600	2 974	8 406	1 872	6 440	2	-
Siulak Mukai	508	569	111	414	818	817	-	-
Kayu Aro	67 840	56 210	50 260	67 530	159 450	147 450	186 450	211 010
Gunung Tujuh	3 065	9 135	56 240	21 758	354 200	247 812	8 937	26 175
Kayu Aro Barat	4 750	2 320	62 240	96 122	204 800	315 040	46 500	19 960
<b>Kerinci</b>	<b>84 077</b>	<b>89 483</b>	<b>265 314</b>	<b>300 999</b>	<b>764 774</b>	<b>824 180</b>	<b>241 904</b>	<b>257 214</b>

**Lanjutan Tabel/Continued Table 5.2.2**

Kecamatan Subdistrict	Petai Chinese Cabbage		Tomat Tomato		Wortel Carrot	
	2017	2018	2017	2018	2017	2018
(1)	(10)	(11)	(12)	(13)	(14)	(15)
Gunung Raya	-	-	15 180	12 800	-	-
Bukit Kerman	-	-	24 050	23 790	-	-
Batang Merangin	-	-	376	1 028	-	-
Keliling Danau	147	674	12 010	4 400	-	-
Danau Kerinci	6	50	439	459	-	-
Sitinjau Laut	-	-	-	4	-	-
Air Hangat	-	-	65	-	-	-
Air Hangat Timur	-	-	-	-	-	-
Depati Tujuh	-	-	18	-	-	-
Air Hangat Barat	-	-	4	6	-	10
Gunung Kerinci	-	-	3	-	-	-
Siulak	-	-	422	4 780	-	100
Siulak Mukai	-	-	1	-	-	-
Kayu Aro	19 615	27 140	173 400	57 900	-	270
Gunung Tujuh	-	3 480	590	1 341	-	-
Kayu Aro Barat	400	290	2 580	750	2	26
<b>Kerinci</b>	<b>20 168</b>	<b>31 634</b>	<b>229 138</b>	<b>107 258</b>	<b>2</b>	<b>406</b>

Sumber/Source: BPS, Statistik Pertanian Hotikultura SPH-SBS/BPS-Statistics Indonesia, Agricultural Statistic for Horticulture SPH-SBS

**Tabel 5.2.3 Luas Panen Tanaman Sayuran dan Buah–Buahan Semusim Menurut Jenis Tanaman (ha), 2015 - 2018**  
**Table** *Harvested Area of Seasonal Vegetables and Fruits by Kind of Plant (ha), 2015 - 2018*

Jenis Tanaman <i>Kind of Plants</i>	2015	2016	2017	2018
(1)	(2)	(3)	(4)	(5)
<b>Sayuran/ Vegetables</b>	<b>NA</b>	<b>NA</b>	<b>18 887</b>	<b>18 783</b>
Bawang Daun/ <i>Wlech Onion</i>	...	...	234	344
Bawang Merah/ <i>Shallot</i>	...	...	1 351	1 331
Bawang Putih/ <i>Garlic</i>	...	...	1	16
Bayam/ <i>Spinach</i>	...	...	18	13
Buncis/ <i>Green Bean</i>	...	...	204	289
Cabai Besar/ <i>Chili (Capsicum Annum)</i>	...	...	3 510	4 244
Cabai Rawit/ <i>Chili (Capsicum Frutescens)</i>	...	...	1 067	728
Cabai/ <i>Chili</i>	...	...	4 577	4 972
Jamur/ <i>Mushroom</i>	...	...	1	1
Kacang Merah/ <i>Red Bean</i>	...	...	352	381
Kacang Panjang/ <i>Yarldlong Bean</i>	...	...	88	206
Kangkung/ <i>Kangkong</i>	...	...	14	14
Kembang Kol/ <i>Cauliflower</i>	...	...	177	219
Kentang/ <i>Potato</i>	...	...	4 482	4 550
Ketimun/ <i>Cucumber</i>	...	...	36	44
Kubis/ <i>Cabbage</i>	...	...	1 014	1 265
Labu Siam/ <i>Chayote</i>	...	...	53	48
Lobak/ <i>Radish</i>	...	...	1	3

**Lanjutan Tabel/Continued Table 5.2.3**

Jenis Tanaman <i>Kind of Plants</i>	2015	2016	2017	2018
(1)	(2)	(3)	(4)	(5)
Paprika/ <i>Bell Pepper</i>	...	...	-	-
Petsai/ <i>Chinese Cabbage</i>	...	...	120	195
Terung/ <i>Eggplant</i>	...	...	428	381
Tomat/ <i>Tomato</i>	...	...	1 009	628
Wortel/ <i>Carrot</i>	...	...	150	176
<b>Buah-buahan/ <i>Fruits</i></b>	<b>NA</b>	<b>NA</b>	<b>1</b>	<b>7</b>
Blewah/ <i>Cantaloupe</i>	...	...	-	-
Melon/ <i>Melon</i>	...	...	-	-
Semangka/ <i>Watermelon</i>	...	...	1	7
Stroberi/ <i>Strawberry</i>	...	...	-	-
<b>Kerinci</b>	<b>NA</b>	<b>NA</b>	<b>18 888</b>	<b>18 783</b>

Sumber/Source: BPS, Statistik Pertanian Hotikultura SPH-SBS/BPS-Statistics Indonesia,  
Agricultural Statistic for Horticulture SPH-SBS

**Tabel 5.2.4** Produksi Tanaman Sayuran dan Buah–Buahan Semusim Menurut Jenis Tanaman (kuintal), 2015 - 2018  
**Table** Production of Seasonal Vegetables and Fruits by Kind of Plant (quintal), 2015 - 2018

Jenis Tanaman <i>Kind of Plants</i>	2015	2016	2017	2018
(1)	(2)	(3)	(4)	(5)
<b>Sayuran/ Vegetables</b>	...	...	<b>2 004 047</b>	<b>2 107 125</b>
Bawang Daun/ <i>Wlech Onion</i>	...	...	14 448	25 441
Bawang Merah/ <i>Shallot</i>	...	...	84 077	89 483
Bawang Putih/ <i>Garlic</i>	...	...	2	406
Bayam/ <i>Spinach</i>	...	...	112	122
Buncis/ <i>Green Bean</i>	...	...	10 862	30 852
Cabai Besar/ <i>Chili (Capsicum Annum)</i>	...	...	219 482	251 102
Cabai Rawit/ <i>Chili (Capsicum Frutescens)</i>	...	...	45 832	49 897
Cabai/ <i>Chili</i>	...	...	265 314	300 999
Jamur/ <i>Mushroom</i>	...	...	2	2
Kacang Merah/ <i>Red Bean</i>	...	...	6 147	13 949
Kacang Panjang/ <i>Yarldlong Bean</i>	...	...	4 374	16 602
Kangkung/ <i>Kangkong</i>	...	...	118	162
Kembang Kol/ <i>Cauliflower</i>	...	...	11 280	16 261
Kentang/ <i>Potato</i>	...	...	764 774	824 180
Ketimun/ <i>Cucumber</i>	...	...	436	2 721
Kubis/ <i>Cabbage</i>	...	...	241 904	257 214
Labu Siam/ <i>Chayote</i>	...	...	3 996	9 704
Lobak/ <i>Radish</i>	...	...	1	3

Lanjutan Tabel/*Continued Table 5.2.4*

Jenis Tanaman <i>Kind of Plants</i>	2015	2016	2017	2018
(1)	(2)	(3)	(4)	(5)
Paprika/ <i>Bell Pepper</i>	...	...	-	-
Petsai/ <i>Chinese Cabbage</i>	...	...	20 168	31 634
Terung/ <i>Eggplant</i>	...	...	57 945	53 128
Tomat/ <i>Tomato</i>	...	...	229 138	107 258
Wortel/ <i>Carrot</i>	...	...	23 635	26 005
<b>Buah-buahan/ <i>Fruits</i></b>	...	...	<b>1</b>	<b>359</b>
Blewah/ <i>Cantaloupe</i>	...	...	-	-
Melon/ <i>Melon</i>	...	...	-	-
Semangka/ <i>Watermelon</i>	...	...	1	359
Stroberi/ <i>Strawberry</i>	...	...	-	-
<b>Kerinci</b>	<b>NA</b>	<b>NA</b>	<b>2 004 048</b>	<b>2 107 484</b>

Sumber/*Source*: BPS, Statistik Pertanian Hotikultura SPH-SBS/BPS-Statistics Indonesia, *Agricultural Statistic for Horticulture SPH-SBS*

**Tabel 5.2.5 Luas Panen Tanaman Biofarmaka Menurut Kecamatan dan Jenis Tanaman di Kabupaten Kerinci (m<sup>2</sup>), 2017 dan 2018**  
**Table** *Harvested Area of Medicinal Plants by Subdistrict and Kind of Plant in Kerinci Regency (m<sup>2</sup>), 2017 and 2018*

Kecamatan Subdistrict	Jahe Ginger		Laos/Lengkuas Galanga	
	2017	2018	2017	2018
(1)	(2)	(3)	(4)	(5)
Gunung Raya	33 000	11 000	28 100	1 700
Bukit Kerman	22 535	49 500	11 510	18 500
Batang Merangin	10 227	4	–	1
Keliling Danau	39 400	50 950	7 714	11 431
Danau Kerinci	–	–	–	–
Sitinjau Laut	–	–	–	–
Air Hangat	314	120	188	40
Air Hangat Timur	–	60	–	125
Depati Tujuh	850	330	300	94
Air Hangat Barat	–	–	–	–
Gunung Kerinci	40 000	7 000	2 700	700
Siulak	–	–	–	–
Siulak Mukai	1 000	650	900	425
Kayu Aro	245	110	594	87
Gunung Tujuh	–	–	–	–
Kayu Aro Barat	13	9	26	15
<b>Kerinci</b>	<b>147 584</b>	<b>119 733</b>	<b>52 032</b>	<b>33 118</b>



**Lanjutan Tabel/Continued Table 5.2.5**

Kecamatan Subdistrict	Kencur <i>East Indian Galangal</i>		Kunyit <i>Turmeric</i>	
	2017	2018	2017	2018
(1)	(2)	(3)	(4)	(5)
Gunung Raya	–	–	25 000	2 900
Bukit Kerman	–	–	9 507	13 700
Batang Merangin	–	–	1 920	–
Keliling Danau	–	–	13 300	19 150
Danau Kerinci	–	–	–	–
Sitinjau Laut	–	–	–	–
Air Hangat	2	25	391	70
Air Hangat Timur	–	25	–	25
Depati Tujuh	70	15	100	63
Air Hangat Barat	–	–	–	–
Gunung Kerinci	355	65	505	120
Siulak	–	–	–	–
Siulak Mukai	–	–	400	250
Kayu Aro	–	–	1 030	65
Gunung Tujuh	–	–	–	–
Kayu Aro Barat	16	10	28	12
<b>Kerinci</b>	<b>443</b>	<b>140</b>	<b>52 181</b>	<b>36 355</b>

Sumber/Source: BPS, Statistik Pertanian Hotikultura SPH-SBS/BPS-Statistics Indonesia, *Agricultural Statistic for Horticulture SPH-SBS*

**Tabel 5.2.6** Produksi Tanaman Biofarmaka Menurut Kecamatan dan Jenis Tanaman (kg) di Kabupaten Kerinci, 2017 dan 2018  
**Table** *Production of Medicinal Plants by Sub District and Kind of Plant (kg) in Kerinci Regency, 2017 dan 2018*

Kecamatan Subdistrict	Jahe/Ginger		Laos/Lengkuas/Galanga	
	2017	2018	2017	2018
(1)	(2)	(3)	(4)	(5)
Gunung Raya	138 150	49 460	98 700	4 644
Bukit Kerman	75 070	139 800	47 270	52 000
Batang Merangin	10 227	8	–	2
Keliling Danau	29 920	92 310	11 284	25 256
Danau Kerinci	–	–	–	–
Sitinjau Laut	–	–	–	–
Air Hangat	621	450	376	170
Air Hangat Timur	–	120	–	250
Depati Tujuh	1 600	380	1 150	109
Air Hangat Barat	–	–	–	–
Gunung Kerinci	67 000	34 000	3 700	2 600
Siulak	–	–	–	–
Siulak Mukai	2 800	1 150	2 500	975
Kayu Aro	333	280	713	415
Gunung Tujuh	–	–	–	–
Kayu Aro Barat	72	87	191	75
<b>Kerinci</b>	<b>325 793</b>	<b>318 045</b>	<b>165 884</b>	<b>86 496</b>

Lanjutan Tabel/*Continued Table 5.2.6*

Kecamatan <i>Subdistrict</i>	Kencur/ <i>East Indian Galangal</i>		Kunyit/ <i>Turmeric</i>	
	2017	2018	2017	2018
(1)	(2)	(3)	(4)	(5)
Gunung Raya	–	–	64 500	8 010
Bukit Kerman	–	–	46 515	42 000
Batang Merangin	–	–	1 920	–
Keliling Danau	–	–	9 500	24 840
Danau Kerinci	–	–	–	–
Sitinjau Laut	–	–	–	–
Air Hangat	5	115	783	230
Air Hangat Timur	–	50	–	50
Depati Tujuh	115	30	340	86
Air Hangat Barat	–	–	–	–
Gunung Kerinci	655	275	855	490
Siulak	–	–	–	–
Siulak Mukai	–	–	1 250	450
Kayu Aro	–	–	1 060	130
Gunung Tujuh	–	–	–	–
Kayu Aro Barat	59	41	149	57
<b>Kerinci</b>	<b>834</b>	<b>511</b>	<b>126 872</b>	<b>76 343</b>

Sumber/*Source*: BPS, Statistik Pertanian Hortikultura SPH-SBS/*BPS-Statistics Indonesia, Agricultural Statistic for Horticulture SPH-SBS*

**Tabel 5.2.7 Luas Panen Tanaman Biofarmaka Menurut Jenis Tanaman (m<sup>2</sup>) di Kabupaten Kerinci, 2015 - 2018**  
**Table** *Harvested Area of Medicinal Plants by Kind of Plant (m<sup>2</sup>) in Kerinci Regency, 2015 - 2018*

Jenis Tanaman <i>Kind of Plants</i>	2015	2016	2017	2018
(1)	(2)	(3)	(4)	(5)
Dlingo/Dringo/ <i>Sweet Root/Calamus</i>	...	...	-	-
Jahe/ <i>Ginger</i>	...	...	147 584	119 733
Kapulaga/ <i>Java Cardamon</i>	...	...	60	20
Keji Beling/Kecibeling/ <i>Strobilanthes crispera</i>	...	...	-	-
Kencur/ <i>East Indian Galangal</i>	...	...	443	140
Kunyit/ <i>Turmeric</i>	...	...	52 181	36 355
Laos/Lengkuas/ <i>Galanga</i>	...	...	52 032	33 118
Lempuyang/ <i>Zingiber Aromaticum</i>	...	...	150	70
Lidah Buaya/ <i>Oliviera</i>	...	...	-	6
Mahkota Dewa/ <i>God's Crown</i>	...	...	-	-
Mengkudu/Pace/ <i>Indian Mulberry</i>	...	...	9	6
Sambiloto/ <i>King of Bitter</i>	...	...	-	-
Temuireng/ <i>Black Turmeric</i>	...	...	11	19
Temukunci/ <i>Chinese Keys</i>	...	...	-	-
Temulawak/ <i>Java Turmeric</i>	...	...	193	101

Catatan/ Note :

Sumber/ Source : BPS, Statistik Pertanian Hortikultura SPH-SBS/ BPS-Statistics Indonesia, Agricultural Statistic for Horticulture SPH-SBS

**Tabel 5.2.8 Produksi Tanaman Biofarmaka Menurut Jenis Tanaman (kg) di Kabupaten Kerinci, 2015 - 2018**  
**Table** **Production of Medicinal Plants by Kind of Plant (kg) in Kerinci Regency, 2015 - 2018**

Jenis Tanaman <i>Kind of Plants</i>	2015	2016	2017	2018
(1)	(2)	(3)	(4)	(5)
Dlingo/Dringo/ <i>Sweet Root/Calamus</i>	...	...	-	-
Jahe/ <i>Ginger</i>	...	...	325 793	318 045
Kapulaga/ <i>Java Cardamon</i>	...	...	108	90
Keji Beling/Kecibeling/ <i>Strobilanthes crispera</i>	...	...	-	-
Kencur/ <i>East Indian Galangal</i>	...	...	834	511
Kunyit/ <i>Turmeric</i>	...	...	126 872	76 343
Laos/Lengkuas/ <i>Galanga</i>	...	...	165 884	86 496
Lempuyang/ <i>Zingiber Aromaticum</i>	...	...	300	95
Lidah Buaya/ <i>Oliviera</i>	...	...	-	6
Mahkota Dewa/ <i>God's Crown</i>	...	...	-	-
Mengkudu/Pace/ <i>Indian Mulberry</i>	...	...	16	6
Sambiloto/ <i>King of Bitter</i>	...	...	-	-
Temuireng/ <i>Black Turmeric</i>	...	...	44	59
Temukunci/ <i>Chinese Keys</i>	...	...	-	-
Temulawak/ <i>Java Turmeric</i>	...	...	332	312

Catatan/ Note :

Sumber/ Source : BPS, Statistik Pertanian Hortikultura SPH-SBS/ BPS-Statistics Indonesia, Agricultural Statistic for Horticulture SPH-SBS

**Tabel 5.2.9 Luas Panen Tanaman Hias Menurut Kecamatan dan Jenis Tanaman di Kabupaten Kerinci(m<sup>2</sup>), 2017 dan 2018**  
**Table** *Harvested Area of Ornamental Plants by Subdistrict and Kind of Plant in Kerinci Regency(m<sup>2</sup>), 2017 and 2018*

Kecamatan Subdistrict	Anggrek Orchid		Krisan Chrysantemum	
	2017	2018	2017	2018
(1)	(2)	(3)	(4)	(5)
Gunung Raya	-	-	-	-
Bukit Kerman	-	-	-	-
Batang Merangin	-	-	-	-
Keliling Danau	-	-	-	-
Danau Kerinci	-	-	-	-
Sitinjau Laut	-	-	-	-
Air Hangat	-	-	-	-
Air Hangat Timur	-	-	-	-
Depati Tujuh	-	-	-	-
Air Hangat Barat	-	-	-	-
Gunung Kerinci	-	-	-	-
Siulak	-	-	-	-
Siulak Mukai	-	-	-	-
Kayu Aro	-	-	-	-
Gunung Tujuh	-	-	-	-
Kayu Aro Barat	-	-	-	-
<b>Kerinci</b>	-	-	-	-

Lanjutan Tabel/Continued Table 5.2.9

Kecamatan Subdistrict	Mawar Rose		Sedap Malam Tuberose	
	2017	2018	2017	2018
(1)	(6)	(7)	(8)	(9)
Gunung Raya	-	-	-	-
Bukit Kerman	-	-	-	-
Batang Merangin	-	-	-	-
Keliling Danau	-	-	-	-
Danau Kerinci	-	-	-	-
Sitinjau Laut	-	-	-	-
Air Hangat	-	-	-	-
Air Hangat Timur	-	-	-	-
Depati Tujuh	-	-	-	-
Air Hangat Barat	-	-	-	-
Gunung Kerinci	-	-	-	-
Siulak	-	-	-	-
Siulak Mukai	-	-	-	-
Kayu Aro	-	-	-	-
Gunung Tujuh	-	-	-	-
Kayu Aro Barat	-	-	-	-
<b>Kerinci</b>	-	-	-	-

Sumber/ Source : BPS, Statistik Pertanian Hortikultura SPH-TH/ BPS-Statistics Indonesia, Agricultural Statistic for Horticulture SPH-TH

**Tabel 5.2.10** Produksi Tanaman Hias Menurut Kecamatan dan Jenis Tanaman (tangkai) di Kabupaten Kerinci, 2017 dan 2018  
**Table** Production of Ornamental Plants by Sub District and Kind of Plant (stalks) in Kerinci Regency, 2017 dan 2018

Kecamatan Subdistrict	Anggrek/ <i>Orchid</i>		Krisan/ <i>Chrysantemum</i>	
	2017	2018	2017	2018
(1)	(2)	(3)	(4)	(5)
Gunung Raya	-	-	-	-
Bukit Kerman	-	-	-	-
Batang Merangin	-	-	-	-
Keliling Danau	-	-	-	-
Danau Kerinci	-	-	-	-
Sitinjau Laut	-	-	-	-
Air Hangat	-	-	-	-
Air Hangat Timur	-	-	-	-
Depati Tujuh	-	-	-	-
Air Hangat Barat	-	-	-	-
Gunung Kerinci	-	-	-	-
Siulak	-	-	-	-
Siulak Mukai	-	-	-	-
Kayu Aro	-	-	-	-
Gunung Tujuh	-	-	-	-
Kayu Aro Barat	-	-	-	-
<b>Kerinci</b>	-	-	-	-



**Lanjutan Tabel/Continued Table 5.2.10**

Kecamatan Subdistrict	Mawar/Rose		Sedap Malam/Tuberose	
	2017	2018	2017	2018
(1)	(2)	(3)	(4)	(5)
Gunung Raya	-	-	-	-
Bukit Kerman	-	-	-	-
Batang Merangin	-	-	-	-
Keliling Danau	-	-	-	-
Danau Kerinci	-	-	-	-
Sitinjau Laut	-	-	-	-
Air Hangat	-	-	-	-
Air Hangat Timur	-	-	-	-
Depati Tujuh	-	-	-	-
Air Hangat Barat	-	-	-	-
Gunung Kerinci	-	-	-	-
Siulak	-	-	-	-
Siulak Mukai	-	-	-	-
Kayu Aro	-	-	-	-
Gunung Tujuh	-	-	-	-
Kayu Aro Barat	-	-	-	-
<b>Kerinci</b>	-	-	-	-

Sumber/Source: BPS, Statistik Pertanian Hotikultura SPH-SBS/BPS-Statistics Indonesia, Agricultural Statistic for Horticulture SPH-SBS

**Tabel 5.2.11 Luas Panen Tanaman Hias Menurut Jenis Tanaman (m<sup>2</sup>) di Kabupaten Kerinci, 2017 - 2018**  
**Table** *Harvested Area of Ornamental Plants by Kind of Plant (m<sup>2</sup>) in Kerinci Regency, 2017 - 2018*

Jenis Tanaman <i>Kind of Plant</i>	2017	2018
(1)	(2)	(3)
Adenium (Kamboja Jepang)/ <i>Adenium obesum</i>	-	-
Aglaonema/ <i>Chinese evergreens</i>	-	-
Anggrek/ <i>Orchid</i>	-	-
Anthurium Bunga/ <i>Flamingo Lily Flower</i>	-	-
Anthurium Daun/ <i>Laceleaf</i>	-	-
Anyelir/ <i>Carnation</i>	-	-
Caladium/ <i>Heart of Jesus</i>	-	-
Cordyline/ <i>Cordyline</i>	-	-
Diffenbachia/ <i>Dumb canes</i>	-	-
Dracaena/ <i>Dracaena</i>	-	-
Euphorbia/ <i>Spurges</i>	-	-
Gladiol/ <i>Gladiol</i>	-	-
Herbras/ <i>Gerbera</i>	-	-
Krisan/ <i>Chrysantemum</i>	-	-
Mawar/ <i>Rose</i>	-	-
Melati/ <i>Jasmine</i>	-	-
Monstera/ <i>Swiss cheese plant</i>	-	-
Pakis/ <i>Fern</i>	-	-
Palem/ <i>Palm</i>	-	-
Pedang-pedangan/ <i>Sansevieria</i>	-	-
Pisang-pisangan/ <i>Heliconia</i>	-	-
Philodendron/ <i>Philodendron</i>	-	-
Sedap Malam/ <i>Tuberose</i>	-	-
Soka/ <i>Ixora</i>	-	-

Sumber/ Source : BPS, Statistik Pertanian Hortikultura SPH-SBS/ BPS-Statistics Indonesia, Agricultural Statistic for Horticulture SPH-SBS

**Tabel 5.2.12 Produksi Tanaman Hias Menurut Jenis Tanaman (tangkai) di Kabupaten Kerinci, 2017 - 2018**  
**Table Production of Ornamental Plants by Kind of Plant (stalks) in Kerinci Regency, 2017 - 2018**

Jenis Tanaman <i>Kind of Plant</i>	2017	2018
(1)	(2)	(3)
Adenium (Kamboja Jepang)/ <i>Adenium obesum</i>	-	-
Aglaonema/ <i>Chinese evergreens</i>	-	-
Anggrek/ <i>Orchid</i>	-	-
Anthurium Bunga/ <i>Flamingo Lily Flower</i>	-	-
Anthurium Daun/ <i>Laceleaf</i>	-	-
Anyelir/ <i>Carnation</i>	-	-
Caladium/ <i>Heart of Jesus</i>	-	-
Cordyline/ <i>Cordyline</i>	-	-
Diffenbachia/ <i>Dumb canes</i>	-	-
Dracaena/ <i>Dracaena</i>	-	-
Euphorbia/ <i>Spurges</i>	-	-
Gladiol/ <i>Gladiol</i>	-	-
Herbras/ <i>Gerbera</i>	-	-
Krisan/ <i>Chrysantemum</i>	-	-
Mawar/ <i>Rose</i>	-	-
Melati/ <i>Jasmine</i>	-	-
Monstera/ <i>Swiss cheese plant</i>	-	-
Pakis/ <i>Fern</i>	-	-
Palem/ <i>Palm</i>	-	-
Pedang-pedangan/ <i>Sansevieria</i>	-	-
Pisang–pisangan/ <i>Heliconia</i>	-	-
Philodendron/ <i>Philodendron</i>	-	-
Sedap Malam/ <i>Tuberose</i>	-	-
Soka/ <i>Ixora</i>	-	-

Catatan/ Note : - Satuan produksi Dracaena dan Palem dalam pohon/ *The unit of Dracaena and Palm production is tree*  
 - Satuan produksi Melati dalam kg/ *The unit of Jasmine production is kg*

Sumber/ Source : BPS, Statistik Pertanian Hortikultura SPH-TH/ *BPS-Statistics Indonesia, Agricultural Statistik for Horticulture SPH-TH*

**Tabel 5.2.13 Produksi Buah-Buahan Menurut Kecamatan dan Jenis Tanaman (ton) di Kabupaten Kerinci, 2017 dan 2018**  
**Table Production of Annual Fruits by Sub District and Kind of Plant (ton) in Kerinci Regency, 2017 dan 2018**

Kecamatan Subdistrict	Mangga/Mango		Durian/Durian		Jeruk/Orange	
	2017	2018	2017	2018	2017	2018
(1)	(2)	(3)	(4)	(5)	(6)	(7)
Gunung Raya	–	–	275	2 768	6 885	30 902
Bukit Kerman	–	–	1 800	242	63 800	11 125
Batang Merangin	–	11	3 800	100	–	200
Keliling Danau	–	1 422	2 030	111	8 080	66 347
Danau Kerinci	–	924	102	120	3 485	160
Sitinjau Laut	6	–	1 093	–	20	–
Air Hangat	–	24	–	–	–	–
Air Hangat Timur	–	–	–	19	–	–
Depati Tujuh	224	–	10	–	122	130
Air Hangat Barat	38	54	121	–	160	404
Gunung Kerinci	–	–	46	56	120	120
Siulak	50	189	10	5	1 600	1 023
Siulak Mukai	50	82	30	83	496	548
Kayu Aro	–	–	–	–	408	246
Gunung Tujuh	–	–	–	–	9 150	–
Kayu Aro Barat	–	–	–	–	60	896
<b>Kerinci</b>	<b>368</b>	<b>2 706</b>	<b>9 317</b>	<b>3 504</b>	<b>94 386</b>	<b>112 101</b>

Lanjutan Tabel/Continued Table 5.2.13

Kecamatan Subdistrict	Pisang/Banana		Pepaya/Papaya		Salak/Salacca	
	2017	2018	2017	2018	2017	2018
(1)	(10)	(11)	(12)	(13)	(14)	(15)
Gunung Raya	26 000	60 375	668	9 530	1 008	1 230
Bukit Kerman	8 400	16 400	10 800	15 430	–	2 288
Batang Merangin	8 600	280	19 200	800	–	–
Keliling Danau	5 421	19 431	566	3 880	5	64
Danau Kerinci	3 195	1 338	1 745	526	–	116
Sitinjau Laut	1 970	100	186	–	–	–
Air Hangat	903	103	102	124	–	–
Air Hangat Timur	6 060	240	438	33	–	–
Depati Tujuh	495	377	134	310	–	–
Air Hangat Barat	695	48	91	12	–	–
Gunung Kerinci	50	42	–	–	–	–
Siulak	195	256	190	142	–	–
Siulak Mukai	43	180	211	180	–	–
Kayu Aro	151	116	–	87	–	–
Gunung Tujuh	590	–	–	–	–	–
Kayu Aro Barat	32	300	–	9	–	–
Kerinci	62 800	99 586	34 331	31 063	1 013	3 698

Sumber/Source: BPS, Statistik Pertanian Hortikultura SPH-SBS/BPS-Statistics Indonesia, Agricultural Statistic for Horticulture SPH-SBS

**Tabel 5.2.14 Produksi Buah-Buahan dan Sayuran Tahunan Menurut Jenis Tanaman (Ton) di Kabupaten Kerinci, 2015 - 2018**  
**Table Production of Annual Fruits and Vegetables by Kind of Plant (Ton) in Kerinci Regency, 2015 - 2018**

Jenis Tanaman <i>Kind of Plants</i>	2015	2016	2017	2018
(1)	(2)	(3)	(4)	(5)
Buah-Buahan/ Fruits:	...	...	...	...
Alpukat/ Avocado	...	...	11 894	19 697
Anggur/ Grape	...	...	-	0
Apel/ Apple	...	...	-	0
Belimbing/ Star Fruit	...	...	393	352
Duku/Langsak/Kokosan/ Duku	...	...	11	0
Durian/ Durian	...	...	9 317	3 504
Jambu Air/ Rose Apple	...	...	946	1 301
Jambu Biji/ Guava	...	...	401	452
Jeruk Besar/ Pomelo	...	...	2 458	1 470
Jeruk Siam/Keprok/ Tangerine/Orange	...	...	94 386	112 101
Jeruk/ Orange ( Tangerine + Pomelo )	...	...	96 844	113 571
Mangga/ Mango	...	...	368	2 706
Manggis/ Mangosteen	...	...	57 816	5 481
Markisa/ Marquisa	...	...	-	2
Nangka/Cempedak/ Jack Fruit	...	...	8 579	14 034

**Lanjutan Tabel/Continued Table 5.2.14**

Jenis Tanaman <i>Kind of Plants</i>	2015	2016	2017	2018
(1)	(2)	(3)	(4)	(5)
Nenas/ Pineapple	...	...	111	63
Pepaya/ Papaya	...	...	34 331	31 063
Pisang/ Banana	...	...	62 800	99 586
Rambutan/ Rambutan	...	...	823	444
Salak/ Salacca	...	...	1 013	3 698
Sawo/Sapodilla/ Star Apple	...	...	56	715
Sirsak/ Soursop	...	...	440	457
Sukun/ Bread Fruit	...	...	109	79
Sayuran/ Vegetables	...	...	...	...
Jengkol/ Jengkol	...	...	3 012	1 585
Melinjo/ Melinjo	...	...	-	54
Petai/ Twisted Cluster Bean	...	...	52	786

Sumber/ Source : BPS, Statistik Pertanian Hortikultura SPH-BST/ BPS-Statistics Indonesia, Agricultural Statistic for Horticulture SPH-BST

5.3 PERKEBUNAN/*ESTATE CROPS*

**Tabel 5.3.1** Luas Areal Tanaman Perkebunan Menurut Kecamatan<sup>1</sup> dan Jenis Tanaman di Kabupaten Kerinci (ha), 2017 dan 2018  
**Table** *Planted Area of Estate Crops by Sub District and Type of Crops in Kerinci Regency (ha), 2017 and 2018*

Kecamatan Sub District	Kelapa Sawit Oil Palm		Kelapa Coconut		Karet Rubber		Kopi <sup>2</sup> Coffee	
	2017	2018	2017	2018	2017	2018	2017	2018
(1)	(2)	(3)	(4)	(5)	(6)	(7)	(8)	(9)
Gunung Raya	5	5	3	3	131	127	3503	3513
Bukit Kerman	*	*	*	*	*	*	*	*
Batang Merangin	89	89	-	-	870	870	1394	1407
Keliling Danau	-	-	6	6	164	159	504	518
Danau Kerinci	-	-	3	3	254	254	275	275
Sitinjau Laut	-	-	15	15	240	240	154	154
Air Hangat	-	-	4	4	20	20	328	349
Air Hangat Timur	-	-	5	5	201	201	411	439
Depati Tujuh	-	-	-	-	-	...	66	66
Air Hangat Barat	*	*	*	*	*	*	*	*
Gunung Kerinci	-	-	6	6	-	...	195	223
Siulak	-	-	-	-	-	...	241	251
Siulak Mukai	*	*	*	*	*	*	*	*
Kayu Aro	-	-	-	-	-	...	407	508
Gunung Tujuh	-	-	-	-	-	...	245	336
Kayu Aro Barat	*	*	*	*	*	*	*	*
<b>Kerinci</b>	<b>94</b>	<b>94</b>	<b>42</b>	<b>42</b>	<b>1 880</b>	<b>1 871</b>	<b>7723</b>	<b>8039</b>



Lanjutan Tabel/Continued Table 5.3.1

Kecamatan Sub District	Kakao Cocoa		Tebu Sugar cane		Teh Tea		Tembakau Tobacco	
	2017	2018	2017	2018	2017	2018	2017	2018
(1)	(10)	(11)	(12)	(13)	(14)	(15)	(16)	(17)
Gunung Raya	37	37	-	-			131	136
Bukit Kerman	*	*	*	*			*	*
Batang Merangin	148	148	-	-			56	61
Keliling Danau	2	2	-	-			-	-
Danau Kerinci	3	3	-	-			-	-
Sitinjau Laut	-	-	-	-			-	-
Air Hangat	2	2	10	10			5	5
Air Hangat Timur	12	12	-	-			30	30
Depati Tujuh	3	3	-	-			-	-
Air Hangat Barat	*	*	*	*			*	*
Gunung Kerinci	6	6	30	30			132	142
Siulak	7	7	375	390			152	162
Siulak Mukai	*	*	*	*			*	*
Kayu Aro	-	-	1437	1437			104	98
Gunung Tujuh	-	-	8	8			48	43
Kayu Aro Barat	*	*	*	*			*	*
<b>Kerinci</b>	<b>220</b>	<b>220</b>	<b>1860</b>	<b>1875</b>	<b>NA</b>	<b>NA</b>	<b>658</b>	<b>677</b>

Catatan/Note:

<sup>1</sup>Data masih bergabung dengan kecamatan induk.

<sup>2</sup>Kopi yang dimaksud adalah kopi Arabica dan Robusta.

Sumber/Source:

Dinas Perkebunan dan Peternakan Kabupaten Kerinci/*Plantation and Livestock Office of Kerinci Regency*

**Tabel 5.3.2** **Produksi Perkebunan Menurut Kecamatan<sup>1</sup> dan Jenis Tanaman di Kabupaten Kerinci (ton), 2017 dan 2018**  
**Table** **Production of Estate Crops by Sub District and Type of Crops in Kerinci Regency (ton), 2017 and 2018**

Kecamatan Sub District	Kelapa Sawit Oil Palm		Kelapa Coconut		Karet Rubber		Kopi <sup>1</sup> Coffee	
	2017	2018	2017	2018	2017	2018	2017	2018
(1)	(2)	(3)	(4)	(5)	(6)	(7)	(8)	(9)
Gunung Raya	-	-	1	1	15	15	2560	2461
Bukit Kerman	*	*	*	*	*	*	0	0
Batang Merangin	10	10	-	-	131	157	526	526
Keliling Danau	-	-	2	2	62	62	262	281
Danau Kerinci	-	-	2	2	43	54	114	114
Sitinjau Laut	-	-	3	3	62	65	54	54
Air Hangat	-	-	1	1	6	6	51	55
Air Hangat Timur	-	-	3	3	40	40	238	238
Depati Tujuh	-	-	-	-	-	-	17	17
Air Hangat Barat	*	*	*	*	*	*	0	0
Gunung Kerinci	-	-	2	2	-	-	44	44
Siulak	-	-	-	-	-	-	64	64
Siulak Mukai	*	*	*	*	*	*	0	0
Kayu Aro	-	-	-	-	-	-	96	99
Gunung Tujuh	-	-	-	-	-	-	60	55
Kayu Aro Barat	*	*	*	*	*	*	0	0
<b>Kerinci</b>	<b>10</b>	<b>10</b>	<b>14</b>	<b>14</b>	<b>359</b>	<b>399</b>	<b>4086</b>	<b>4008</b>

Lanjutan Tabel/Continued Table 5.3.2

Kecamatan Sub District	Kakao Cocoa		Tebu Sugar cane		Teh Tea		Tembakau Tobacco	
	2017	2018	2017	2018	2017	2018	2017	2018
(1)	(10)	(11)	(12)	(13)	(14)	(15)	(16)	(17)
Gunung Raya	11	12	-	-	-	-	52	54
Bukit Kerman	*	*	*	*	*	*	*	*
Batang Merangin	13	20	-	-	-	-	27	30
Keliling Danau	1	1	-	-	-	-	-	-
Danau Kerinci	1	1	-	-	-	-	-	-
Sitinjau Laut	-	-	-	-	-	-	-	-
Air Hangat	1	1	45	45	-	-	-	-
Air Hangat Timur	5	5	-	-	-	-	18	18
Depati Tujuh	1	1	-	-	-	-	-	-
Air Hangat Barat	*	*	*	*	*	*	*	*
Gunung Kerinci	2	2	150	150	-	-	42	46
Siulak	5	5	792	880	-	-	57	63
Siulak Mukai	*	*	*	*	*	*	*	*
Kayu Aro	-	-	8622	8622	-	-	43	43
Gunung Tujuh	-	-	40	40	-	-	15	15
Kayu Aro Barat	*	*	*	*	*	*	*	*
<b>Kerinci</b>	<b>40</b>	<b>48</b>	<b>9649</b>	<b>9737</b>	<b>-</b>	<b>-</b>	<b>254</b>	<b>269</b>

Catatan/Note: <sup>1</sup>Data masih bergabung dengan kecamatan induk.

<sup>2</sup>Kopi yang dimaksud adalah kopi Arabica dan Robusta.

Sumber/Source: Dinas Perkebunan dan Peternakan Kabupaten Kerinci/*Plantation and Livestock Office of Kerinci Regency*

**Tabel 5.3.3 Jumlah Petani Tanaman Perkebunan Menurut Kecamatan dan Jenis Tanaman di Kabupaten Kerinci, 2017 dan 2018**  
**Table** *Number of Planters of Estate Crops by Subdistrict and Kind of Crop in Kerinci Regency, 2017 and 2018*

Kecamatan Sub District	Kelapa Sawit Oil Palm		Kelapa Coconut		Karet Rubber		Kopi <sup>1</sup> Coffee	
	2017	2018	2017	2018	2017	2018	2017	2018
(1)	(2)	(3)	(4)	(5)	(6)	(7)	(8)	(9)
Gunung Raya	3	3	10	10	185	182	3448	3336
Bukit Kerman	*	*	*	*	*	*	*	*
Batang Merangin	40	40			610	610	721	736
Keliling Danau	-	-	60	60	86	80	1002	1022
Danau Kerinci	-	-	20	20	208	208	429	429
Sitinjau Laut	-	-	95	95	98	98	278	278
Air Hangat	-	-	30	30	40	40	410	435
Air Hangat Timur	-	-	50	50	150	150	836	857
Depati Tujuh	-	-	-	-	-	-	176	176
Air Hangat Barat	*	*	*	*	*	*	*	*
Gunung Kerinci	-	-	105	105	-	-	305	336
Siulak	-	-	-	-	-	-	314	320
Siulak Mukai	*	*	*	*	*	*	*	*
Kayu Aro	-	-	-	-	-	-	1018	1105
Gunung Tujuh	-	-	-	-	-	-	213	299
Kayu Aro Barat	*	*	*	*	*	*	*	*
<b>Kerinci</b>	<b>43</b>	<b>43</b>	<b>370</b>	<b>370</b>	<b>1377</b>	<b>1 368</b>	<b>9150</b>	<b>9329</b>

Lanjutan Tabel/Continued Table 5.3.3

Kecamatan Sub District	Kakao Cocoa		Tebu Sugar cane		Teh Tea		Tembakau Tobacco	
	2017	2018	2017	2018	2017	2018	2017	2018
(1)	(10)	(11)	(12)	(13)	(14)	(15)	(16)	(17)
Gunung Raya	131	131	-	-	-	-	133	139
Bukit Kerman	*	*	*	*	*	*	*	*
Batang Merangin	239	239	-	-	-	-	33	40
Keliling Danau	4	4	-	-	-	-		
Danau Kerinci	3	3	-	-	-	-		
Sitinjau Laut	-	-	-	-	-	-		
Air Hangat	2	2	-	-	-	-	6	6
Air Hangat Timur	19	19	-	-	-	-	25	25
Depati Tujuh	4	4	-	-	-	-		
Air Hangat Barat	*	*	*	*	*	*	*	*
Gunung Kerinci	10	10	8	8	-	-	98	110
Siulak	12	12	182	194	-	-	64	78
Siulak Mukai	*	*	*	*	*	*	*	*
Kayu Aro	-	-	1345	1345	-	-	72	64
Gunung Tujuh	-	-	9	9	-	-	20	13
Kayu Aro Barat	*	*	*	*	*	*	*	*
<b>Kerinci</b>	<b>424</b>	<b>424</b>	<b>1544</b>	<b>1556</b>	<b>-</b>	<b>-</b>	<b>451</b>	<b>475</b>

Catatan/Note:

<sup>1</sup>Data masih bergabung dengan kecamatan induk.

<sup>2</sup>Kopi yang dimaksud adalah kopi Arabica dan Robusta.

Sumber/Source:

Dinas Perkebunan dan Peternakan Kabupaten Kerinci/*Plantation and Livestock Office of Kerinci Regency*

## 5.4 PETERNAKAN/LIVESTOCK

**Tabel 5.4.1** Populasi Ternak Menurut Kecamatan dan Jenis Ternak di Kabupaten Kerinci (Ekor), 2018  
**Table** *Livestock Population by Sub District and Kind of Livestock in Kerinci Regency, 2018*

	Kecamatan Sub District	Sapi Perah	Sapi Potong	Kerbau	Kuda	Kambing	Domba
	(1)	(2)	(3)	(4)	(5)	(6)	(7)
1	Gunung Raya		432	171	-	679	-
2	Bukit Kerman		568	132	-	761	9
3	Batang Merangin		490	178	-	834	-
4	Keliling Danau		972	479	-	709	18
5	Danau Kerinci		810	421	-	1106	398
6	Sitinjau Laut		834	419	-	780	561
7	Air Hangat		672	159	4	634	12
8	Air Hangat Timur		456	278	19	1098	11
9	Depati Tujuh		571	256	59	786	14
10	Air Hangat Barat		422	221	21	487	19
11	Gunung Kerinci		662	113	-	1631	-
12	Siulak		651	145	-	356	-
13	Siulak Mukai		586	121	-	257	-
14	Kayu Aro		791	250	-	1231	-
15	Gunung Tujuh		613	123	-	897	-
16	Kayu Aro Barat		811	124	-	1267	-
	<b>Kerinci</b>	<b>NA</b>	<b>10 341</b>	<b>3 590</b>	<b>103</b>	<b>13 522</b>	<b>1 042</b>

Sumber : Dinas Perkebunan dan Peternakan Kabupaten Kerinci

Source : *Plantation and Livestock Office of Kerinci Regency*

**Tabel 5.4.2** Populasi Unggas Menurut Kecamatan dan Jenis Unggas di Kabupaten Kerinci (Ekor), 2018  
**Table** Poultry Population by Sub District and Kind of Poultry in Kerinci Regency, 2018

	Kecamatan Sub District	Ayam Buras	Ayam Ras Petelur	Ayam Pedaging	Itik Duck
	(1)	(2)	(3)	(4)	(5)
1	Gunung Raya	12181	4412	22189	345
2	Bukit Kerman	22385	3314	23090	761
3	Batang Merangin	11784	2391	22198	612
4	Keliling Danau	22817	3110	30189	10657
5	Danau Kerinci	17232	2191	29980	10245
6	Sitinjau Laut	19828	5170	30980	10801
7	Air Hangat	22195	7612	21870	95012
8	Air Hangat Timur	21309	8645	27980	63226
9	Depati Tujuh	22014	6581	25389	934
10	Air Hangat Barat	21192	6713	19890	81063
11	Gunung Kerinci	12168	4018	17829	563
12	Siulak	11470	3519	16790	756
13	Siulak Mukai	22184	3124	17028	1042
14	Kayu Aro	3927	1498	12098	567
15	Gunung Tujuh	9794	1866	16230	675
16	Kayu Aro Barat	3890	1926	15120	459
		256370	66090	348850	277718
	<b>Kerinci</b>	<b>12181</b>	<b>4412</b>	<b>22189</b>	<b>345</b>

Sumber : Dinas Perkebunan dan Peternakan Kabupaten Kerinci

Source : Plantation and Livestock Office of Kerinci Regency

## 5.5 PERIKANAN/FISHERY

**Tabel 5.5.1** Produksi Perikanan Tangkap Menurut Kecamatan dan Jenis Ikan di Kabupaten Kerinci (Kilogram), 2018  
**Table** *Production of Fish Capture by Sub District and Kind of Fish in Kerinci Regency (Kilogram), 2018*

	Kecamatan Sub District	Jenis Ikan/Kind of Fish					Lainnya
		Nilai	Mas	Semah	Barau	Medik	
	(1)	(2)	(3)	(4)	(5)	(6)	(7)
1	Gunung Raya	16	-	0,02	8	6	12
2	Bukit Kerman	45	-	0,15	28	46	12
3	Batang Merangin	91	-	0,25	46	65	14
4	Keliling Danau	480	-	0,18	360	30	18
5	Danau Kerinci	413	-	0,12	219	24	17
6	Sitinjau Laut	12	-	0,02	2	-	8
7	Air Hangat	2	-	-	-	-	-
8	Air Hangat Timur	12	-	-	1	-	4
9	Depati Tujuh	3	-	-	-	-	1
10	Air Hangat Barat	8	-	-	-	-	2
11	Gunung Kerinci	7	-	-	2	-	3
12	Siulak	4	-	-	-	-	3
13	Siulak Mukai	8	-	-	6	-	3
14	Kayu Aro	6	-	-	-	-	2
15	Gunung Tujuh	8	-	-	-	-	2
16	Kayu Aro Barat	4	-	-	-	-	2
<b>Kerinci</b>		<b>1119</b>	<b>-</b>	<b>0,74</b>	<b>672</b>	<b>171</b>	<b>103</b>

Sumber : Dinas Perikanan Kabupaten Kerinci

Source : Fishery Office of Kerinci Regency



**Tabel 5.5.2** Produksi Perikanan Budidaya Menurut Kecamatan dan Jenis Ikan di Kabupaten Kerinci (Kilogram), 2018  
**Table** Production of Aquaculture by Sub District and Kind of Fish in Kerinci Regency (Kg), 2018

Kecamatan Sub District	Jenis Ikan / Kind of Fish					
	Nilai	Mas	Lele	Barau	Medik	Lainnya
(1)	(2)	(3)	(4)	(5)	(6)	(7)
1 Gunung Raya	46	4	2	-	-	-
2 Bukit Kerman	107	5	2	-	-	-
3 Batang Merangin	1.010	83	2	-	-	-
4 Keliling Danau	266	5	30	-	-	-
5 Danau Kerinci	250	5	2	-	-	-
6 Sitinjau Laut	42	1	3	-	-	-
7 Air Hangat	90	5	2	-	-	-
8 Air Hangat Timur	830	79	2	-	-	-
9 Depati Tujuh	34	2	2	-	-	-
10 Air Hangat Barat	220	8	3	-	-	-
11 Gunung Kerinci	220	6	3	-	-	-
12 Siulak	35	2	2	-	-	-
13 Siulak Mukai	50	4	2	-	-	-
14 Kayu Aro	122	6	2	-	-	-
15 Gunung Tujuh	179	10	3	-	-	-
16 Kayu Aro Barat	230	6	2	-	-	-
<b>Kerinci</b>	<b>3.731</b>	<b>231</b>	<b>65</b>	<b>0</b>	<b>0</b>	<b>0</b>

Sumber : Dinas Perikanan Kabupaten Kerinci

Source : Fishery Office of Kerinci Regency

**Tabel 5.5.3 Luasan Area Perikanan Budidaya Menurut Kecamatan dan Jenis Budidaya di Kabupaten Kerinci, 2018**  
**Table Aquaculture Area by Sub District and Type of Aquaculture in Kerinci Regency, 2018**

Kecamatan		Kolam (Ha)	Keramba	Jaring Apung
Sub District			(Unit)	(Unit)
(1)	(2)	(3)	(4)	
1	Gunung Raya	5,31	-	-
2	Bukit Kerman	5,96	60	-
3	Batang Merangin	6,75	65	-
4	Keliling Danau	18,50	-	115
5	Danau Kerinci	6,43	-	107
6	Sitinjau Laut	2,10	-	-
7	Air Hangat	8,33	-	-
8	Air Hangat Timur	21,95	-	-
9	Depati Tujuh	2,19	-	-
10	Air Hangat Barat	8,33	-	-
11	Gunung Kerinci	8,70	-	-
12	Siulak	2,55	-	-
13	Siulak Mukai	3,11	-	-
14	Kayu Aro	9,11	-	-
15	Gunung Tujuh	15,10	-	-
16	Kayu Aro Barat	11,14	-	-
<b>Kerinci</b>		<b>137,40</b>	<b>125</b>	<b>222</b>

Sumber : Dinas Perikanan Kabupaten Kerinci

Source : Fishery Office of Kerinci Regency

**Tabel 5.5.4 Perkembangan Sarana dan Alat Penangkapan Ikan Menurut Kecamatan dan Jenis di Kabupaten Kerinci (Unit), 2018**  
**Number of Fish Capturing Tools by Sub District and Kind of Tools in Kerinci Regency (Unit), 2018**

Kecamatan		Jukung	Jaring	Jala	Bubu	Pancing	Lainnya
Sub District		(2)	(3)	(4)	(5)	(6)	(7)
(1)							
1	Gunung Raya	29	75	15	67	-	-
2	Bukit Kerman	-	-	-	-	-	-
3	Batang Merangin	112	241	36	235	-	-
4	Keliling Danau	262	549	92	710	-	-
5	Danau Kerinci	272	295	84	590	-	-
6	Sitinjau Laut	15	-	4	60	-	-
7	Air Hangat	16	-	6	40	-	-
8	Air Hangat Timur	-	-	6	-	-	-
9	Depati Tujuh	-	-	15	-	-	-
10	Air Hangat Barat	-	-	-	-	-	-
11	Gunung Kerinci	-	-	5	-	-	-
12	Siulak	-	-	4	-	-	-
13	Siulak Mukai	-	-	-	-	-	-
14	Kayu Aro	-	-	2	-	-	-
15	Gunung Tujuh	-	-	5	-	-	-
16	Kayu Aro Barat	-	-	-	-	-	-
<b>Kerinci</b>		<b>706</b>	<b>1160</b>	<b>274</b>	<b>1702</b>	<b>0</b>	<b>0</b>

Sumber : Dinas Perikanan Kabupaten Kerinci

Source : Fishery Office of Kerinci Regency

**Tabel 5.5.5 Jumlah Nelayan Ikan Menurut Jenis di Kabupaten Kerinci, 2018**  
**Table** *Number of Fisherman by Sub District and Kind of Methods in Kerinci Regency (Unit), 2018*

Kecamatan		Nelayan Perikanan Tangkap	Nelayan Perikanan Budidaya
Sub District			
	(1)	(2)	(3)
1	Gunung Raya	55	-
2	Bukit Kerman	72	-
3	Batang Merangin	81	-
4	Keliling Danau	498	-
5	Danau Kerinci	592	-
6	Sitinjau Laut	-	-
7	Air Hangat	-	-
8	Air Hangat Timur	-	-
9	Depati Tujuh	-	-
10	Air Hangat Barat	-	-
11	Gunung Kerinci	-	-
12	Siulak	-	-
13	Siulak Mukai	-	-
14	Kayu Aro	-	-
15	Gunung Tujuh	-	-
16	Kayu Aro Barat	-	-
<b>Kerinci</b>		<b>1298</b>	<b>0</b>

Sumber : Dinas Perikanan Kabupaten Kerinci

Source : Fishery Office of Kerinci Regency

5.6 KEHUTANAN/*FORESTRY*

**Tabel 5.6.1 Luas Kawasan Hutan Produksi Menurut Kecamatan di Kabupaten Kerinci (hektar), 2018**  
**Table Forest Area by Sub District in Kerinci Regency (hectare), 2018**

Kecamatan <i>Sub District</i>	Hutan Produksi <i>Production Forest</i>		
	Terbatas	Tetap	Dapat Dikonversi
(1)	(4)	(5)	(6)
1 Gunung Raya			
2 Bukit Kerman			
3 Batang Merangin			
4 Keliling Danau			
5 Danau Kerinci			
6 Sitinjau Laut			
7 Air Hangat			
8 Air Hangat Timur			
9 Depati Tujuh			
10 Air Hangat Barat			
11 Gunung Kerinci			
12 Siulak			
13 Siulak Mukai			
14 Kayu Aro			
15 Gunung Tujuh			
16 Kayu Aro Barat			
	...	...	...

Sumber : Kantor Kesatuan Pengelolaan Hutan Produksi Kabupaten Kerinci

Source : *Forestry Management Office of Kerinci Regency*

# PERTAMBANGAN DAN ENERGI

*INDUSTRY AND ENERGY*



**813 278**  
**Pelanggan**  
*Customer*



**Jumlah Pelanggan Listrik**  
**PT. PLN Sungai Penuh**

Number of Electric Customers PT. PLN Sungai Penuh



**PENJELASAN TEKNIS**

1. Pengumpulan data industri besar dan sedang dilakukan melalui Survei Industri Besar dan Sedang yang dilaksanakan setiap tahun secara lengkap (sensus) sejak tahun 1975. Survei Industri Besar dan Sedang mencakup semua perusahaan industri yang mempunyai tenaga kerja 20 orang atau lebih dengan menggunakan kuesioner II A.
2. Klasifikasi industri yang digunakan dalam survei ini berdasar kepada Klasifikasi Baku Lapangan Usaha Indonesia (KBLI). KBLI adalah klasifikasi lapangan usaha yang berdasar kepada *International Standard Industrial Classification of All Economic Activities* (ISIC) revisi 4 yang telah disesuaikan dengan kondisi Indonesia.
3. **Industri manufaktur** adalah suatu kegiatan ekonomi yang melakukan kegiatan mengubah suatu barang dasar secara mekanis, kimia, atau dengan tangan sehingga menjadi barang jadi/setengah jadi, dan atau barang yang kurang nilainya menjadi barang yang lebih tinggi nilainya, dan sifatnya lebih dekat kepada pemakai akhir. Termasuk

**TECHNICAL NOTES**

1. *Data collection of large and medium scale manufacturing is conducted through The Large and Medium Manufacturing Establishment Survey that has been done annually for all industries (census) since 1975. Large and Medium Manufacturing Establishment Survey covers all manufactures/industries with 20 workers or more by questionnaire II A.*
2. *The industrial clasification adopted in this survey refers to the Klasifikasi Baku Lapangan Usaha Indonesia (KBLI). KBLI is classification of economic activities based on the International Standard Industrial Classification of All Economic Activities (ISIC rev 4) that has been modified according to the local condition in Indonesia.*
3. **Manufacturing industry** *is defined as an economic activity processing basic goods mechanically, chemicals or manually into final or intermediate goods. It is also defined as processing of lower value goods into higher value goods as final or intermediate products. The activities also include services for manufacturing and assembling.*



dalam kegiatan ini adalah jasa industri dan pekerjaan perakitan.

4. **Perusahaan atau usaha industri** adalah suatu unit (kesatuan) usaha yang melakukan kegiatan ekonomi, bertujuan menghasilkan barang atau jasa, terletak pada suatu bangunan atau lokasi tertentu, dan mempunyai catatan administrasi tersendiri mengenai produksi dan struktur biaya serta ada seorang atau lebih yang bertanggung jawab atas usaha tersebut.
  5. Industri manufaktur dikelompokkan ke dalam 4 golongan berdasarkan banyaknya pekerja, yaitu: industri besar (100 orang pekerja atau lebih), industri sedang/menengah (20–99 orang pekerja), industri kecil (5–19 orang pekerja), dan industri mikro (1–4 orang pekerja).
  6. Pelanggan adalah individu atau kelompok, baik rumah tangga, perusahaan atau institusi non-profit yang membeli air bersih dari perusahaan air bersih.
  7. Air disalurkan adalah volume air bersih dari perusahaan air bersih
4. **A manufacturing establishment** is defined as a production unit engaged in economic activity, producing goods or services, located in a building or in a certain location, keeping a business record concerning the production and cost structure, and having a person or more that are responsible to those activities.
  5. **Manufacturing industries** are categorized into four groups, based on the number of employees: large scale manufacturing (100 employees or more), medium scale manufacturing (20–99 employees), small scale manufacturing (5–19 employees), and micro industry (1–4 employees).
  6. **Customers** are individuals or groups, whether household, company or non-profit institutions that buy water supply from water supply establishment.
  7. **Distributed water** is the volume of water supply from water supply establishment.

**ULASAN**

Jumlah Produksi pada tahun 2018 Listrik PLN Sungai Penuh adalah 94.884.070 Kwh dengan jumlah pelanggan 813 278 pelanggan.

Jumlah pelanggan Air yang disalurkan pada Kabupaten Kerinci adalah 31.746 Pelanggan. Dengan volume air tersalurkan sebanyak 300.815 m<sup>3</sup> senilai Rp **904 839 300,-**. Jumlah air yang disalurkan terbanyak adalah untuk pelanggan dengan kategori Rumah Tangga, yakni sebanyak 277 308 m<sup>3</sup>.

**DESCRIPTION**

*Total Production in 2018 PLN Sungai Penuh Electricity is 94,884,070 Kwh with 813 278 customers.*

*The number of water customers channeled to Kerinci Regency is 31,746 customers. With a volume of 300,815 m<sup>3</sup> of channeled water valued at Rp 904 839 300, -. The most amount of water supplied is for customers in the Household category, which is as much as 277 308 m<sup>3</sup>.*

**Tabel 6.1** Daya Terpasang, Produksi, dan Distribusi Listrik PT. PLN (Persero) pada Cabang/Ranting PLN Menurut Kecamatan di Kabupaten Kerinci, 2018  
*Installed Electricity Power, Production, and Distribution of PT. PLN (Persero) at PLN Branch by Sub District in Kerinci Regency, 2018*

Kecamatan Sub District	Daya Terpasang Installed Electricity Power (KW)	Produksi Listrik Electricity Production (KWh)	Listrik Terjual Electricity Sold (KWh)	Dipakai Sendiri Own Used (KWh)	Susut/Hilang Shrined/Lost (KWh)
(1)	(2)	(3)	(4)	(5)	(6)
Gunung Raya		0			
Bukit Kerman		0			
Batang Merangin		0			
Keliling Danau		0			
Danau Kerinci		0			
Sitinjau Laut		0			
Air Hangat		0			
Air Hangat Timur		0			
Depati IV		0			
Air Hangat Barat		0			
Gunung Kerinci		0			
Siulak		0			
Siulak Mukai		0			
Kayu Aro		0			
Gunung Tujuh		0			
Kayu Aro Barat		0			
<b>Kerinci</b>	<b>NA</b>	<b>94 886 070</b>	<b>NA</b>	<b>NA</b>	<b>NA</b>

Catatan/Note: \*masih termasuk kota sungai penuh

Sumber/Source: Perusahaan Listrik Negara Cabang Ranting Kerinci/National Electricity Company at Branch in Kerinci Regency

**Tabel 6.2** Jumlah Pelanggan Listrik Menurut Kecamatan di Kabupaten Kerinci, 2014–2018  
**Table** Number of Electricity Costumers by Sub District in Kerinci Regency, 2014–2018

Kecamatan Sub District	2014	2015	2016	2017	2018
(1)	(2)	(3)	(4)	(5)	(6)
Gunung Raya					
Bukit Kerman					
Batang Merangin					
Keliling Danau					
Danau Kerinci					
Sitinjau Laut					
Air Hangat					
Air Hangat Timur					
Depati IV					
Air Hangat Barat					
Gunung Kerinci					
Siulak					
Siulak Mukai					
Kayu Aro					
Gunung Tujuh					
Kayu Aro Barat					
<b>Kerinci</b>	...	...	...	...	<b>813 278</b>

Catatan/Note: \*masih termasuk kota sungai penuh

Sumber/Source: Perusahaan Listrik Negara Cabang Ranting Kerinci/National Electricity Company at Branch in Kerinci Regency

**Tabel 6.3** Jumlah Pelanggan dan Air yang Disalurkan Menurut Kecamatan di Kabupaten Kerinci, 2018  
**Table** *Number of Customer and Distributed Water by Sub District in Kerinci Regency, 2018*

<b>Kecamatan Sub District</b>	<b>Pelanggan Customers</b>	<b>Air Disalurkan Distributed Water (m<sup>3</sup>)</b>	<b>Nilai Value (Rp)</b>
(1)	(2)	(3)	(4)
Gunung Raya	239		
Bukit Kerman	1587		
Batang Merangin	1110		
Keliling Danau	2236		
Danau Kerinci	3296		
Sitinjau Laut	2565		
Air Hangat	2920		
Air Hangat Timur	1287		
Depati IV	3535		
Air Hangat Barat	2057		
Gunung Kerinci	601		
Siulak	3414		
Siulak Mukai	1481		
Kayu Aro	1751		
Gunung Tujuh	1665		
Kayu Aro Barat	2002		
<b>Kerinci</b>	<b>31746</b>	<b>300 815</b>	<b>904 839 300</b>

**Tabel 6.4** Jumlah Pelanggan dan Air yang Disalurkan Menurut Pelanggan di Kabupaten Kerinci, 2018  
**Table** Number of Customer and Distributed Clean Water by Type of Customers in Kerinci Regency, 2018

Jenis Pelanggan <i>Kind of Customers</i>	Pelanggan <i>Customers</i>	Air Disalurkan <i>Distributed Water (m<sup>3</sup>)</i>	Nilai/ <i>Value</i> (rupiah)
(1)	(2)	(3)	(4)
Sosial/ <i>Social</i>	2	-	-
Rumah Tangga <i>Household</i>	30 371	277 308	811 191 400
Pemerintah <i>Government</i>	394	7 259	31 638 300
Niaga/ <i>Trade</i>	646	8 382	42 231 600
Industri/ <i>Industry</i>	67	1 172	7 846 800
Khusus/ <i>Exclusive</i>	266	6 694	11 931 200
<b>Jumlah/<i>Total</i></b>	<b>31 746</b>	<b>300 815</b>	<b>904 839 300</b>

Sumber : PDAM Tirta Sakti Kabupaten Kerinci

Source : Tirta Sakti Regional Water Company

**Tabel 6.5 Cakupan Pelayanan Air Bersih Menurut Kecamatan di Kabupaten Kerinci, 2018**  
**Table Coverage Services of Regional Water Company by Sub District in Kerinci Regency, 2018**

Kecamatan Sub District	Jumlah Desa Number of Village	Desa yang Terlayani Village has been serviced	
		Sudah Yes	Belum No
(1)	(2)	(3)	(4)
1 Gunung Raya	12	4	8
2 Bukit Kerman	15	8	7
3 Batang Merangin	9	6	3
4 Keliling Danau	32	28	4
5 Danau Kerinci	19	19	-
6 Sitinjau Laut	20	20	-
7 Air Hangat	16	16	-
8 Air Hangat Timur	25	8	17
9 Depati Tujuh	20	20	-
10 Air Hangat Barat	11	10	1
11 Gunung Kerinci	16	3	13
12 Siulak	26	25	1
13 Siulak Mukai	14	9	5
14 Kayu Aro	21	8	13
15 Gunung Tujuh	9	6	3
16 Kayu Aro Barat	17	11	6
<b>Jumlah/Total</b>	<b>282</b>	<b>201</b>	<b>81</b>

Lanjutan Tabel/*Continued Table 6.5*

Kecamatan Sub District	Jumlah				Persentase Penduduk Percentage (%)	
	Terlayani <i>Serviced</i>		Dilalui Pipa <i>In Pipe Lane</i>		Terlayani <i>Serviced</i>	Dilalui Pipa <i>In Pipe Lane</i>
	KK	Jiwa	KK	Jiwa		
(1)	(6)	(7)	(8)	(9)	(10)	(11)
1 Gunung Raya	2533	10132	844	3376	3.68	1.75
2 Bukit Kerman	3430	13720	1829	7316	4.98	3.79
3 Batang Merangin	3101	12404	2067	8268	4.5	4.28
4 Keliling Danau	6603	26412	5777	23108	9.59	11.96
5 Danau Kerinci	4548	18192	4548	18192	6.6	9.41
6 Sitinjau Laut	4241	16964	4241	16964	6.16	8.78
7 Air Hangat	3410	13640	3410	13640	4.95	7.06
8 Air Hangat Timur	5483	21932	1754	7016	7.96	3.63
9 Depati Tujuh	3981	15924	3981	15924	5.78	8.24
10 Air Hangat Barat	2559	10236	2326	9304	3.71	4.81
11 Gunung Kerinci	3496	13984	655	2620	5.06	1.36
12 Siulak	6222	24888	5983	23932	9.03	12.38
13 Siulak Mukai	3128	12512	2011	8044	4.54	4.16
14 Kayu Aro	6155	24620	2345	9380	8.94	4.85
15 Gunung Tujuh	4240	16960	2827	11308	6.16	5.85
16 Kayu Aro Barat	5753	23012	3722	14888	8.35	7.7
<b>Jumlah/Total</b>	<b>68883</b>	<b>275532</b>	<b>48320</b>	<b>193280</b>	<b>99.99</b>	<b>100</b>

Sumber/*Source* : PDAM Tirta Sakti Kabupaten Kerinci/ *Tirta Sakti Regional Water Company*





# HOTEL DAN PARIWISATA

*Hotel and Tourism*

## Jumlah Wisatawan Mancanegara dan Domestik di Kabupaten Kerinci, 2018

*Number of International and Domestic Visitors in Kerinci Regency, 2018*



**7 661**

Wisatawan Domestik  
*Domestic Tourist*

**223 259**

Wisatawan Mancanegara  
*Domestic Tourist*



**PENJELASAN TEKNIS**

1. **Wisatawan mancanegara** (wisman) ialah setiap pengunjung yang mengunjungi suatu negara di luar tempat tinggalnya, didorong oleh satu atau beberapa keperluan tanpa bermaksud memperoleh penghasilan di tempat yang dikunjungi dan lamanya kunjungan tersebut tidak lebih dari satu tahun (12 bulan). Definisi ini mencakup 2 (dua) kategori wisatawan mancanegara, yaitu :
  - a. Wisatawan (turis) ialah setiap pengunjung seperti definisi di atas yang tinggal paling sedikit 24 jam, akan tetapi tidak lebih dari 1 (satu) tahun di tempat yang dikunjungi, dengan maksud antara lain: berlibur, rekreasi, olah raga, bisnis, menghadiri pertemuan, studi, dan kunjungan dengan alasan kesehatan.
  - b. *Excursionist* ialah setiap pengunjung seperti definisi di atas yang tinggal kurang dari 24 jam di tempat yang dikunjungi (termasuk "Cruise passengers"). *Cruise Passengers* ialah setiap pengunjung yang tiba di suatu negara di mana mereka tidak menginap di akomodasi yang

**TECHNICAL NOTES**

1. **An International Visitor** is any person visiting a country other than his usual place of residence for any reason other than for earning income in the country visited, and the length of stay is no more than one year (12 months). This definition covers two categories of foreign visitors, namely :
  - a. "Tourist" is any visitor staying for at least 24 hours, but no more than one year, in the country visited, with the intention of visiting, and for any of these purposes: Pleasure, recreation and sports, Business, visiting friends and relatives, missions, attending meetings, conferences, visit for health reasons and study.
  - b. "Excursionist" is any visitor staying less than 24 hours in the country visited including, "Cruise Passengers", i.e. visitors arriving in a country without staying in any accommodation available in the visited country.

## TOURISM

tersedia di negara tersebut, misalnya dengan kapal laut.

2. **Rata-rata lama tinggal** adalah rata-rata waktu tinggal wisatawan mancanegara di Indonesia untuk satu kali kunjungan.
  3. Usaha penyediaan akomodasi adalah usaha yang menyediakan pelayanan penginapan yang dapat dilengkapi dengan pelayanan pariwisata lainnya. Usaha penyediaan akomodasi dapat berupa hotel, vila, pondok wisata, bumi perkemahan, persinggahan karavan, dan akomodasi lainnya yang digunakan untuk tujuan pariwisata.
  4. **Hotel** adalah penyediaan akomodasi secara harian berupa kamar-kamar di dalam satu bangunan yang dapat dilengkapi dengan jasa pelayanan makan dan minum, kegiatan hiburan dan atau fasilitas lainnya. Hotel terdiri dari hotel berbintang dan hotel non- bintang.
  5. **Hotel bintang** adalah usaha penyediaan jasa pelayanan penginapan, makan minum serta jasa lainnya bagi umum dengan menggunakan sebagian atau
2. ***Average length of stay** is the average stay duration of foreign visitor in Indonesia for one trip.*
  3. *The business of providing accommodation is a business that provides specialty services that can be equipped with other tourism services. It includes hotel, villa, cottage, camping, caravan stop, and other accommodation that are used for tourism purposes.*
  4. ***Hotel** is a daily supply of accommodation rooms within a building which can be equipped with eating and drinking services, entertainment activities and/or other facilities. Hotel consists of a classified hotel and a non-classified hotel.*
  5. ***A star hotel** is the business of providing an accommodation, eating and drinking as well as other services for the public by using a building or a part of a building. It is*

seluruh bangunan. Usaha ini dikelola secara komersial serta memenuhi ketentuan persyaratan sebagai hotel bintang (termasuk berlian) yang ditetapkan dalam surat keputusan instansi yang membinanya. Misalnya hotel bintang lima, hotel bintang empat dan seterusnya.

*managed commercially and meets specified requirements as a star hotel (including diamonds) set forth in the decree of fostering agency. For example, five star hotel, four star hotel, and so on.*

6. **Tingkat penghunian kamar hotel** adalah persentase banyaknya malam kamar yang dihuni terhadap banyaknya malam kamar yang tersedia.
6. **Room occupancy rate** is the number of room-nights occupied divided by the number of room-nights available, multiplied by 100 percent.
7. **Rata-rata lamanya tamu menginap** adalah banyaknya malam tempat tidur yang terpakai (malam tamu) dengan banyaknya tamu yang menginap di hotel atau akomodasi lainnya.
7. **Average length of stay** is the number of bed-nights used (guest night) divided by the number of guests coming to spend the night at the accommodation.

**ULASAN**

Jumlah wisatawan Kabupaten Kerinci pada tahun 2018 adalah 230.920. Wisatawan Kabupaten Kerinci terdiri atas Wisatawan Domestik sebanyak 223.259 dan wisatawan mancanegara sebanyak 230.920. Jumlah Wisatawan mancanegara mengalami kenaikan sebesar 161,3 persen dari tahun sebelumnya.

**DESCRIPTION**

*The number of tourists in the Kerinci Regency in 2018 was 230,920. Kerinci Regency consists of 223,259 Domestic Tourists and 230,920 International Tourists. The number of foreign tourists increased by 161.3 percent from the previous year.*

<https://kerincikab.bps.go.id>

**Tabel 7.1** Jumlah Rumah Makan/Restoran Menurut Kecamatan di Kabupaten Kerinci, 2015-2018  
**Table** *Number of Restaurants by Sub District in Kerinci Regency, 2015-2018*

Kecamatan Sub District	2015	2016	2017	2018
(1)	(2)	(3)	(4)	(5)
Gunung Raya	...	...	...	...
Bukit Kerman	...	...	...	...
Batang Merangin	...	...	...	...
Keliling Danau	...	...	...	...
Danau Kerinci	...	...	...	...
Sitinjau Laut	...	...	...	...
Air Hangat	...	...	...	...
Air Hangat Timur	...	...	...	...
Depati IV	...	...	...	...
Air Hangat Barat	...	...	...	...
Gunung Kerinci	...	...	...	...
Siulak	...	...	...	...
Siulak Mukai	...	...	...	...
Kayu Aro	...	...	...	...
Gunung Tujuh	...	...	...	...
Kayu Aro Barat	...	...	...	...
<b>Kerinci</b>	...	...	...	...

Sumber : Dinas Pemuda Olahraga Pariwisata dan Kebudayaan Kabupaten Kerinci

Source : Youth, Sport, Tourism and Culture Office of Kerinci Regency



**Tabel 7.2** Daftar Nama Hotel dan Akomodasi Lainnya di Kabupaten Kerinci, 2017  
**Table** *Number of Hotel and Other Accomodations in Kerinci Regency, 2017*

	<b>Name Akomodasi Accommodation</b>	<b>Jenis Kind</b>	<b>Alamat Adress</b>	<b>Jumlah Kamar Room</b>	<b>Jumlah Tempat Tidur Bed</b>
	(1)	(2)	(4)	(5)	(6)
1	B. Darmin Homestay	Pondok Wisata	Dusun 2 Kersik Tuo RT 06	6	12
2	Family Homestay	Pondok Wisata	RT 03 No. 116 Lindung Jaya Kayu Aro	12	24
3	Paiman Homestay	Pondok Wisata	Jln. Raya Muara Labuh Sungai Penuh I RT 02	13	25
4	Subandi Homestay	Pondok Wisata	Jln. Raya Muara Labuh Sungai Penuh RT 02	7	10
5	Timan B Homestay	Pondok Wisata	Mekar Jaya RT 05	6	12
6	Indah Wisma	Vila	Batang Sangir Kayu Aro	5	8
7	Serambi Madinah	Hotel Melati	Jln Pemandian Air Panas Sungai Medang	15	15
8.	Mess Pemda	Pondok Wisata	Tanjung Bunga Kayu Aro	5	13
9.	Hotel Zahza	Hotel Melati	Sungai Sikai, Gunung Tujuh	24	38
10.	Kerinci View Home Stay	Pondok Wisata	Desa Pelompek, Gunung Tujuh	6	10
11.	Guest House Aroma Pecco	Pondok Wisata	Desa Bedeng Delapan, Kayu Aro Barat	5	8
12.	Zacky Home Stay	Pondok Wisata	Kel. Lempur Tengah, Gunung Raya	6	10
13.	Gunung Tujuh Hotel	Hotel Melati	Deda Pelompek Pasar Baru Gunung Tujuh	18	18

Sumber : Statistik Pariwisata Provinsi Jambi

Source : *Statistic of Tourism Jambi Province*

**Tabel 7.3** Jumlah Wisatawan Mancanegara dan Domestik di Kabupaten Kerinci, 2011 - 2018  
**Table** *Number of International and Domestic Visitors in Kerinci Regency, 2011 - 2018*

Tahun Year	Wisatawan Visitors		Jumlah Total
	Mancanegara International	Domestic Domestic	
(1)	(2)	(3)	(4)
2011	157	29 098	29 255
2012	915	26 895	27 810
2013	1 235	38 985	40 220
2014	1 865	70 550	72 415
2015	1 239	112 496	113 735
2016	7 465	106 542	114 007
2017	2 932	218 315	221 247
2018	7.661	223.259	230.920

Sumber : Dinas Pemuda Olahraga Pariwisata dan Kebudayaan Kabupaten Kerinci

Source : Youth, Sport, Tourism and Culture Office of Kerinci Regency

**Tabel 7.4** Jumlah Wisatawan Menurut Bulan dan Jenis di Kabupaten Kerinci Tahun 2018  
**Table** Number of Tourist by Month and Kind of Tourist in Kerinci 2018

		Jenis Wisatawan Kind of Tourist		
Kecamatan		Wisatawan Lokal Local Tourist	Wisatawan Nusantara Domestic Tourist	Wisatawan Mancanegara Foreign Tourist
(1)		(2)	(3)	(4)
1	Januari	*	*	
2	Februari	*	*	
3	Maret	*	*	
4	April	*	*	
5	Mei	*	*	
6	Juni	*	*	
7	Juli	*	*	
8	Agustus	*	*	
9	September	*	*	
10	Oktober	*	*	
11	November	*	*	
12	Desember	*	*	
<b>KERINCI</b>		<b>*</b>	<b>*</b>	<b>7 661</b>

Sumber : Dinas Pemuda Olahraga Pariwisata dan Kebudayaan Kabupaten Kerinci

Source : Youth, Sport, Tourism and Culture Office of Kerinci Regency

# PDRB 8



Rp. 4873,5 miliar rupiah  
Pertanian, Kehutanan dan Perikanan

**Komponen penyusun PDRB ADHB Kabupaten Kerinci yang paling besar adalah sektor pertanian, kehutanan, dan perikanan**



**PENJELASAN TEKNIS**

**TECHNICAL NOTES**

- |   |   |
|---|---|
| <p>1. Penghitungan statistik neraca nasional mengikuti buku petunjuk yang diterbitkan oleh Perserikatan Bangsa Bangsa (PBB) dikenal sebagai Sistem Neraca Nasional (SNN). SNN adalah rekomendasi internasional tentang bagaimana menyusun ukuran aktivitas ekonomi yang sesuai dengan standar neraca baku yang didasarkan pada prinsip-prinsip ekonomi. Rekomendasi yang dimaksud dinyatakan dalam sekumpulan konsep, definisi, klasifikasi, dan aturan neraca yang disepakati secara internasional dalam mengukur indikator tertentu seperti Produk Domestik Bruto (PDB). Salah satu bentuk adaptasi pencatatan statistik nasional adalah melakukan perubahan tahun dasar PDB Indonesia dari tahun 2000 ke 2010. Perubahan tahun dasar PDB dilakukan seiring dengan mengadopsi rekomendasi PBB yang tertuang dalam Sistem Neraca Nasional 2008 (SNA 2008).</p> | <p>1. <i>The method used to estimate national accounts statistics is based on the standard guidelines formed by United Nation known as System of National Accounts (SNA). SNA is the internationally agreed standard set of recommendations on how to compile measures of economic activity in accordance with strict accounting conventions based on economic principles. The recommendations are expressed in term of a set of concepts, definitions, classifications and accounting rules that comprise the internationally agreed standard for measuring indicators such as Gross Domestic Product (GDP). One of the improvement in the national statistical system is to rebase GDP form base year 2000 to 2010 in order to capture current economic condition. It is in line with the United Nations (UN) recommendation on 2008 SNA.</i></p> |
| <p>2. Produk Domestik Bruto pada tingkat nasional serta Produk Domestik Regional Bruto (PDRB) pada tingkat regional (provinsi) menggambarkan kemampuan suatu wilayah untuk menciptakan nilai</p>  | <p>2. <i>The basic measure of the value added arising from economic activity is known as Gross Domestic Product at the national level and Gross Regional Domestic Product (GRDP) at the regional level</i></p>  |

## GROSS REGIONAL DOMESTIC PRODUCT

tambah pada suatu waktu tertentu. Untuk menyusun PDB maupun PDRB digunakan 2 pendekatan, yaitu lapangan usaha dan pengeluaran. Keduanya menyajikan komposisi data nilai tambah dirinci menurut sumber kegiatan ekonomi (lapangan usaha) dan menurut komponen penggunaannya. PDB maupun PDRB dari sisi lapangan usaha merupakan penjumlahan seluruh komponen nilai tambah bruto yang mampu diciptakan oleh sektor-sektor ekonomi atas berbagai aktivitas produksinya. Sedangkan dari sisi pengeluaran menjelaskan tentang penggunaan dari nilai tambah tersebut.

3. Produk Domestik Bruto maupun agregat turunannya disajikan dalam 2 (dua) versi penilaian, yaitu atas dasar "harga berlaku" dan atas dasar "harga konstan". Disebut sebagai harga berlaku karena seluruh agregat dinilai dengan menggunakan harga pada tahun berjalan, sedangkan harga konstan penilaiannya didasarkan kepada harga satu tahun dasar tertentu, dalam publikasi ini digunakan harga tahun 2010.
4. Laju pertumbuhan Produk Domestik Bruto diperoleh dari perhitungan

(provinces/regencies/municipalities). To compile these statistics, two approaches have been used, i.e. "production approach" and "expenditure approach". The first approach is to measure value added produced by various kinds of economic activities, while the second approach is to measure final uses of the country's output. In other words, GDP/GRDP is the sum of total value added produced by all economic industries (activities) and the way of using it.

3. GDP and its aggregations are presented in two forms: at current market prices and at constant base year market prices. In presenting current market prices, all aggregates are valued at current market prices, while base year constant market prices are shown by valuing all aggregates at fixed base year prices. Year of 2010 is used as the base year in this publication.
4. Growth rate of Gross Domestic Product is derived from GDP at constant market prices. It is

PDB atas dasar harga konstan. Diperoleh dengan cara mengurangi nilai PDB pada tahun ke-n terhadap nilai pada tahun ke n-1 (tahun sebelumnya), dibagi dengan nilai pada tahun ke n-1, dikalikan dengan 100 persen. Laju pertumbuhan menunjukkan perkembangan agregat pendapatan dari satu waktu tertentu terhadap waktu sebelumnya.

*obtained by subtracting the value of GDP year n with the value of GDP year n-1, divided by the value of GDP year n-1 then multiplied by 100 percent. The growth rate of GDP explains the income growth during the given period.*

*Kerinci Regency's GRDP growth in 2018 will reach 5.1 percent. These contributors to economic growth were: the Education Sector by 6.79 percent, the Financial Services and Insurance Sector by 6.75 percent, and the Government Administration, Defense and Mandatory Social Security by 6.24 percent. The smallest growth sector was the Manufacturing Industry Sector with a growth of 2.41 percent.*



## 8.1 PENDAPATAN DOMESTIK REGIONAL BRUTO/GROSS REGIONAL DOMESTIC PRODUCT

**Tabel 8.1.1** Produk Domestik Regional Bruto Atas Dasar Harga Berlaku Menurut Lapangan Usaha di Kabupaten Kerinci (juta rupiah), 2014–2018  
**Gross Regional Domestic Product at Current Market Prices by Industry in Kerinci Regency (million rupiahs), 2014–2018**

Lapangan Usaha Industry	2014	2015	2016	2017*	2018**
(1)	(2)	(3)	(4)	(5)	(6)
A Pertanian, Kehutanan, dan Perikanan <i>Agriculture, Forestry, and Fishing</i>	3393117.89	3776842.22	4269999.43	4658692.52	4873464.17
B Pertambangan dan Penggalian/ <i>Mining and Quarrying</i>	90416.87	103897.23	117203.1	126590.83	127692.13
C Industri Pengolahan/ <i>Manufacturing</i>	182999.34	206806.91	225733.58	251426.77	272227.47
D Pengadaan Listrik dan Gas/ <i>Electricity and Gas</i>	1840.09	2294.15	2786.34	3340.42	3480.1
E Pengadaan Air, Pengelolaan Sampah, Limbah dan Daur Ulang <i>Water Supply, Sewerage, Waste Management and Remediation Activities</i>	23596.57	26168.11	28970.29	32117.94	34127.8
F Konstruksi/ <i>Construction</i>	394639.6	425061.76	458301.59	494603.2	532658.16
G Perdagangan Besar dan Eceran; Reparasi Mobil dan Sepeda Motor <i>Wholesale and Retail Trade; Repair of Motor</i>	595898.66	697693.84	859931.02	1013273.93	1096589.56
H Transportasi dan Pergudangan/ <i>Transportation and Storage</i>	145017.91	160224.2	180748.04	205547.78	209699.01
I Penyediaan Akomodasi dan Makan Minum/ <i>Accommodation and Food Service Activities</i>	57918.18	62129.34	69475.22	74804.1	81472.48

PENDAPATAN DOMESTIK REGIONAL BRUTO

Lanjutan Tabel/*Continued Table 8.1.1*

Lapangan Usaha <i>Industry</i>		2014	2015	2016	2017*	2018**
(1)		(2)	(3)	(4)	(5)	(6)
J	Informasi dan Komunikasi/ <i>Information and Communication</i>	351689.2	416701.06	505061.66	618866.2	674444.75
K	Jasa Keuangan dan Asuransi/ <i>Financial and Insurance</i>	68756.33	74313.25	83284.9	92731.17	98002.98
L	Real Estat/ <i>Real Estate Activities</i>	105963.98	121224.94	139567.67	155428.98	168145.51
M, N	Jasa Perusahaan/ <i>Business Activities</i>	2782.46	3161.15	3614.11	4119.55	4474.44
O	Administrasi Pemerintahan, Pertahanan dan Jaminan Sosial Wajib <i>Public Administration and Defence; Compulsory Social Security</i>	397528.74	506368.86	550215.2	603768.2	678891.44
P	Jasa Pendidikan/ <i>Education</i>	253678.2	290879.74	333639.06	383069.36	415285.15
Q	Jasa Kesehatan dan Kegiatan Sosial/ <i>Human Health and Social Work Activities</i>	88189.85	98494.42	110047.81	123139.43	136167.11
R, S, T, U	Jasa Lainnya/ <i>Other Services</i>	85813.05	99804.78	114262.06	128655.08	139952.11
<b>Produk Domestik Regional Bruto/<i>Gross Regional Domestic Product</i></b>		<b>6239846.93</b>	<b>7072065.95</b>	<b>8052841.08</b>	<b>8970175.46</b>	<b>9546774.35</b>

Sumber/*Source:*

BPS, berbagai sensus, survei dan sumber lain/*BPS-Statistics Indonesia, various census, survey, and other sources*

GROSS REGIONAL DOMESTIC PRODUCT

**Tabel 8.1.2 Produk Domestik Regional Bruto Atas Dasar Harga Konstan 2010 Menurut Lapangan Usaha di Kabupaten Kerinci (juta rupiah), 2014–2018**  
**Gross Regional Domestic Product at 2010 Constant Market Prices by Industry in Kerinci Regency (million rupiahs), 2014–2018**

Lapangan Usaha Industry	2014	2015	2016	2017*	2018**
(1)	(2)	(3)	(4)	(5)	(6)
A Pertanian, Kehutanan, dan Perikanan <i>Agriculture, Forestry, and Fishing</i>	2515928.62	2630102.86	2804205.15	2965561.11	3120140.06
B Pertambangan dan Penggalian/ <i>Mining and Quarrying</i>	69523.79	76404.67	82318.1	86302.82	90154
C Industri Pengolahan/ <i>Manufacturing</i>	156985.18	165867.71	169067.64	173095.76	177271.54
D Pengadaan Listrik dan Gas/ <i>Electricity and Gas</i>	1999.4	2075.76	2159.98	2241.09	2371.6
E Pengadaan Air, Pengelolaan Sampah, Limbah dan Daur Ulang <i>Water Supply, Sewerage, Waste Management and Remediation Activities</i>	19033.77	20142.96	20960.67	21824.02	22648.19
F Konstruksi/ <i>Construction</i>	331764.09	346949.83	365668.88	385652.46	399741.48
G Perdagangan Besar dan Eceran; Reparasi Mobil dan Sepeda Motor <i>Wholesale and Retail Trade; Repair of Motor</i>	457961.72	496979.46	539567.57	574951.05	594796.27
H Transportasi dan Pergudangan/ <i>Transportation and Storage</i>	122994.82	134174.14	143122.42	153253.92	162727.1
I Penyediaan Akomodasi dan Makan Minum/ <i>Accommodation and Food Service Activities</i>	42896.89	44780.97	48615.82	51315.58	56646.07

PENDAPATAN DOMESTIK REGIONAL BRUTO

Lanjutan Tabel/*Continued Table 8.1.1*

Lapangan Usaha <i>Industry</i>		2014	2015	2016	2017*	2018**
(1)		(2)	(3)	(4)	(5)	(6)
J	Informasi dan Komunikasi/ <i>Information and Communication</i>	290419.23	338100.83	370475.53	408171.95	431719.06
K	Jasa Keuangan dan Asuransi/ <i>Financial and Insurance</i>	53268.86	55440.12	59445.93	63501.96	67788.96
L	Real Estat/ <i>Real Estate Activities</i>	91293.49	95615.97	99619.43	102752.22	107560.11
M, N	Jasa Perusahaan/ <i>Business Activities</i>	2140.42	2225.74	2366.45	2512.46	2635.33
O	Administrasi Pemerintahan, Pertahanan dan Jaminan Sosial Wajib <i>Public Administration and Defence; Compulsory Social Security</i>	289715.17	313138.99	329405.61	348639.89	370379.82
P	Jasa Pendidikan/ <i>Education</i>	210080.27	227923.3	243476.39	260221.33	277895.57
Q	Jasa Kesehatan dan Kegiatan Sosial/ <i>Human Health and Social Work Activities</i>	77906.02	85232.15	91296.9	97885.3	102921.72
R, S, T, U	Jasa Lainnya/ <i>Other Services</i>	77472.67	84844.9	92275.18	99302.32	105482.65
<b>Produk Domestik Regional Bruto/<i>Gross Regional Domestic Product</i></b>		4811384.4	5120000.35	5464047.65	5797185.24	6092879.53

Sumber/*Source:*

BPS, berbagai sensus, survei dan sumber lain/*BPS-Statistics Indonesia, various census, survey, and other sources*

GROSS REGIONAL DOMESTIC PRODUCT

**Tabel 8.1.3 Distribusi Persentase Produk Domestik Regional Bruto Atas Dasar Harga Berlaku Menurut Lapangan Usaha di Kabupaten Kerinci (juta rupiah), 2014–2018**  
**Percentage Distribution of Gross Regional Domestic Product at Current Market Prices by Industry in Kerinci Regency (million rupiahs), 2014–2018**

Lapangan Usaha Industry	2014	2015	2016	2017*	2018**
(1)	(2)	(3)	(4)	(5)	(6)
A Pertanian, Kehutanan, dan Perikanan <i>Agriculture, Forestry, and Fishing</i>	54.38	53.41	53.02	51.94	51.05
B Pertambangan dan Penggalian/ <i>Mining and Quarrying</i>	1.45	1.47	1.46	1.41	1.34
C Industri Pengolahan/ <i>Manufacturing</i>	2.93	2.92	2.8	2.8	2.85
D Pengadaan Listrik dan Gas/ <i>Electricity and Gas</i>	0.03	0.03	0.03	0.04	0.04
E Pengadaan Air, Pengelolaan Sampah, Limbah dan Daur Ulang <i>Water Supply, Sewerage, Waste Management and Remediation Activities</i>	0.38	0.37	0.36	0.36	0.36
F Konstruksi/ <i>Construction</i>	6.32	6.01	5.69	5.51	5.58
G Perdagangan Besar dan Eceran; Reparasi Mobil dan Sepeda Motor <i>Wholesale and Retail Trade; Repair of Motor</i>	9.55	9.87	10.68	11.3	11.49
H Transportasi dan Pergudangan/ <i>Transportation and Storage</i>	2.32	2.27	2.24	2.29	2.2
I Penyediaan Akomodasi dan Makan Minum/ <i>Accommodation and Food Service Activities</i>	0.93	0.88	0.86	0.83	0.85

PENDAPATAN DOMESTIK REGIONAL BRUTO

Lanjutan Tabel/*Continued Table 8.1.1*

Lapangan Usaha <i>Industry</i>		2014	2015	2016	2017*	2018**
(1)		(2)	(3)	(4)	(5)	(6)
J	Informasi dan Komunikasi/ <i>Information and Communication</i>	5.64	5.89	6.27	6.9	7.06
K	Jasa Keuangan dan Asuransi/ <i>Financial and Insurance</i>	1.1	1.05	1.03	1.03	1.03
L	Real Estat/ <i>Real Estate Activities</i>	1.7	1.71	1.73	1.73	1.76
M, N	Jasa Perusahaan/ <i>Business Activities</i>	0.04	0.04	0.04	0.05	0.05
O	Administrasi Pemerintahan, Pertahanan dan Jaminan Sosial Wajib <i>Public Administration and Defence; Compulsory Social Security</i>	6.37	7.16	6.83	6.73	7.11
P	Jasa Pendidikan/ <i>Education</i>	4.07	4.11	4.14	4.27	4.35
Q	Jasa Kesehatan dan Kegiatan Sosial/ <i>Human Health and Social Work Activities</i>	1.41	1.39	1.37	1.37	1.43
R, S, T, U	Jasa Lainnya/ <i>Other Services</i>	1.38	1.41	1.42	1.43	1.47
<b>Produk Domestik Regional Bruto/<i>Gross Regional Domestic Product</i></b>		100	100	100	100	100

Sumber/*Source:*

BPS, berbagai sensus, survei dan sumber lain/*BPS-Statistics Indonesia, various census, survey, and other sources*

GROSS REGIONAL DOMESTIC PRODUCT

**Tabel 8.1.4 Laju Pertumbuhan Produk Domestik Regional Bruto Atas Dasar Harga Konstan 2010 Menurut Lapangan Usaha di Kabupaten Kerinci (juta rupiah), 2014–2018**  
***Growth Rate of Gross Regional Domestic Product at 2010 Constant Market Prices by Industry in Kerinci Regency (million rupiahs), 2014–2018***

Lapangan Usaha <i>Industry</i>	2014	2015	2016	2017*	2018**
(1)	(2)	(3)	(4)	(5)	(6)
A Pertanian, Kehutanan, dan Perikanan <i>Agriculture, Forestry, and Fishing</i>	10.36	4.54	6.62	5.75	5.21
B Pertambangan dan Penggalian/ <i>Mining and Quarrying</i>	7.64	9.9	7.74	4.84	4.46
C Industri Pengolahan/ <i>Manufacturing</i>	5.69	5.66	1.93	2.38	2.41
D Pengadaan Listrik dan Gas/ <i>Electricity and Gas</i>	9.77	3.82	4.06	3.76	5.82
E Pengadaan Air, Pengelolaan Sampah, Limbah dan Daur Ulang <i>Water Supply, Sewerage, Waste Management and Remediation Activities</i>	3.58	5.83	4.06	4.12	3.78
F Konstruksi/ <i>Construction</i>	6.77	4.58	5.4	5.46	3.65
G Perdagangan Besar dan Eceran; Reparasi Mobil dan Sepeda Motor <i>Wholesale and Retail Trade; Repair of Motor</i>	9.14	8.52	8.57	6.56	3.45
H Transportasi dan Pergudangan/ <i>Transportation and Storage</i>	7.54	9.09	6.67	7.08	6.18
I Penyediaan Akomodasi dan Makan Minum/ <i>Accommodation and Food Service Activities</i>	18.68	4.39	8.56	5.55	10.39

PENDAPATAN DOMESTIK REGIONAL BRUTO

Lanjutan Tabel/*Continued Table 8.1.1*

Lapangan Usaha <i>Industry</i>		2014	2015	2016	2017*	2018**
(1)		(2)	(3)	(4)	(5)	(6)
J	Informasi dan Komunikasi/ <i>Information and Communication</i>	10.7	16.42	9.58	10.18	5.77
K	Jasa Keuangan dan Asuransi/ <i>Financial and Insurance</i>	7.14	4.08	7.23	6.82	6.75
L	Real Estat/ <i>Real Estate Activities</i>	2.17	4.73	4.19	3.14	4.68
M, N	Jasa Perusahaan/ <i>Business Activities</i>	7.94	3.99	6.32	6.17	4.89
O	Administrasi Pemerintahan, Pertahanan dan Jaminan Sosial Wajib <i>Public Administration and Defence; Compulsory Social Security</i>	9.15	8.09	5.19	5.84	6.24
P	Jasa Pendidikan/ <i>Education</i>	1.39	8.49	6.82	6.88	6.79
Q	Jasa Kesehatan dan Kegiatan Sosial/ <i>Human Health and Social Work Activities</i>	13.97	9.4	7.12	7.22	5.15
R, S, T, U	Jasa Lainnya/ <i>Other Services</i>	6.04	9.52	8.76	7.62	6.22
<b>Produk Domestik Regional Bruto/<i>Gross Regional Domestic Product</i></b>		9.07	6.41	6.72	6.1	5.1

Sumber/*Source:*

BPS, berbagai sensus, survei dan sumber lain/*BPS-Statistics Indonesia, various census, survey, and other sources*



GROSS REGIONAL DOMESTIC PRODUCT

**Tabel 8.1.5 Produk Domestik Regional Bruto Atas Dasar Harga Berlaku Menurut Pengeluaran di Kabupaten Kerinci (juta rupiah), 2014–2018**  
**Gross Regional Domestic Product at Current Market Prices by Expenditure in Kerinci Regency (million rupiahs), 2014–2018**

Jenis Pengeluaran <i>Type of Expenditure</i>		2014	2015	2016	2017*	2018**
(1)	(2)	(3)	(4)	(5)	(6)	
1	Pengeluaran Konsumsi Rumah Tangga/ <i>Household Consumption Expenditure</i>	4 014 716	4 284 514	4 625 623	4 861 812	5 185 514
2	Pengeluaran Konsumsi LNPRT/NPISH/ <i>Consumption Expenditure</i>	40 197	41860	44 491	47 294	57 032
3	Pengeluaran Konsumsi Pemerintah/ <i>Government Consumption Expenditure</i>	849 661	940 181	979 131	1 060 388	1 131 196
4	Pembentukan Modal Tetap Bruto/ <i>Gross Fixed Capital Formation</i>	1 282 213	1 340 152	1 486 823	1 545 513	1 623 250
5	Perubahan Inventori/ <i>Changes in Inventories</i>	62 398	70 312	70 047	72 044	74 049
6	Ekspor Barang dan Jasa/ <i>Exports of Goods and Services</i>	4 753 654	5 006 076	5 525 291	6 225 126	6 738 655
7	Dikurangi: Impor Barang dan Jasa/ <i>Less: Import of Goods and Services</i>	4 762 993	4 611 030	4 678 565	4 842 002	5 262 922
8	Diskrepani Statistik <sup>1</sup> / <i>Statistical Discrepancies<sup>1</sup></i>	0	0	0	0	0
<b>Produk Domestik Regional Bruto/<i>Gross Regional Domestic Product</i></b>		<b>6 239 847</b>	<b>7 072 066</b>	<b>8 052 841</b>	<b>8 970 175</b>	<b>9 546 774</b>

Catatan/Note: <sup>1</sup> Butir penyeimbang (perbedaan antara PDRB menurut lapangan usaha dan PDRB menurut pengeluaran)/*Balancing item (the difference between GRDP by industry and GRDP by expenditure*  
 Sumber/Source: BPS, berbagai sensus, survei dan sumber lain/BPS-Statistics Indonesia, various census, survey, and other sources

PENDAPATAN DOMESTIK REGIONAL BRUTO

**Tabel 8.1.6** Produk Domestik Regional Bruto Atas Dasar Harga Konstan 2010 Menurut Pengeluaran di Kabupaten Kerinci (juta rupiah), 2014–2018  
*Gross Regional Domestic Product at 2010 Constant Market Prices by Expenditure in Kerinci Regency (million rupiahs), 2014–2018*

	Jenis Pengeluaran <i>Type of Expenditure</i>	2014	2015	2016	2017*	2018**
	(1)	(2)	(3)	(4)	(5)	(6)
1	Pengeluaran Konsumsi Rumah Tangga/ <i>Household Consumption Expenditure</i>	3 148 286	3 265 001	3 403 649	3 521 882	3 651 158
2	Pengeluaran Konsumsi LNPRT/NPISH/ <i>NPISH Consumption Expenditure</i>	33 007	33 067	33 824	35 515	41 351
3	Pengeluaran Konsumsi Pemerintah/ <i>Government Consumption Expenditure</i>	641 782	655 978	643 729	690 865	710 978
4	Pembentukan Modal Tetap Bruto/ <i>Gross Fixed Capital Formation</i>	1 057 353	1 055 353	1 125 992	1 151 382	1 182 397
5	Perubahan Inventori/ <i>Changes in Inventories</i>	68 449	53 960	51 126	51 049	51 704
6	Ekspor Barang dan Jasa/ <i>Exports of Goods and Services</i>	3 967 791	3 968 545	4 096 672	4 317 295	4 532 576
7	<u>Dikurangi:</u> Impor Barang dan Jasa/ <i>Less: Import of Goods and Services</i>	4 105 283	3 911 904	3 890 944	3 970 803	4 077 285
8	Diskrepansi Statistik <sup>1</sup> / <i>Statistical Discrepancies<sup>1</sup></i>	0	0	0	0	0
	<b>Produk Domestik Regional Bruto/<i>Gross Regional Domestic Product</i></b>	<b>4 811 384</b>	<b>5 120 000</b>	<b>5 464 048</b>	<b>5 797 185</b>	<b>6 092 880</b>

Catatan/Note: <sup>1</sup> Butir penyeimbang (perbedaan antara PDRB menurut lapangan usaha dan PDRB menurut pengeluaran)/*Balancing item (the difference between GRDP by industry and GRDP by expenditure*  
Sumber/Source: BPS, berbagai sensus, survei dan sumber lain/*BPS-Statistics Indonesia, various census, survey, and other sources*



**TRANSPORTASI DAN KOMUNIKASI**  
*Transportation and Communication*



**6 Kantor Pos Pembantu/  
*Auxiliary Post Office***



**PENJELASAN TEKNIS**

1. **Kendaraan bermotor** adalah setiap kendaraan yang digerakkan oleh peralatan teknik yang ada pada kendaraan tersebut, biasanya digunakan untuk angkutan orang atau barang di atas jalan raya selain kendaraan yang berjalan di atas rel. Kendaraan bermotor yang dicatat adalah semua jenis kendaraan kecuali kendaraan bermotor TNI/Polri dan Korps Diplomatik.
2. **Mobil penumpang** adalah setiap kendaraan bermotor yang dilengkapi dengan tempat duduk untuk sebanyak-banyaknya delapan orang, tidak termasuk tempat duduk untuk pengemudi, baik dilengkapi atau tidak dilengkapi bagasi.
3. **Mobil bis** adalah setiap kendaraan bermotor yang dilengkapi dengan tempat duduk untuk lebih dari delapan orang, tidak termasuk tempat duduk untuk pengemudi, baik dilengkapi atau tidak dilengkapi bagasi.
4. **Mobil truk** adalah setiap kendaraan bermotor yang digunakan untuk angkutan barang, selain mobil penumpang, mobil bis dan

**TECHNICAL NOTES**

1. **Motor vehicles** are any kind of vehicles motorized by machine set up in those vehicles, they are usually used for transporting peoples or goods on roads except vehicles moving along a railway line. The data cover all kinds of motor vehicles except those belong to Indonesia Army Force Indonesian State Police and Diplomatic Corps.
2. **Passenger cars** are any motor vehicles with no more than eight seats, excluding seat for driver, it can be with or without hoot.
3. **Buses** are large passenger cars having seats for more than eight passengers, excluding seat for driver, it can be with or without hoot.
4. **Trucks** are any motor vehicles used to transport goods excluding passenger cars, buses, and motorcycles.

kendaraan bermotor roda dua.

5. **Kantor Pos** adalah tempat pemberi pelayanan komunikasi tertulis dan atau surat elektronik, layanan paket, layanan logistik, layanan transaksi keuangan, dan layanan keagenan pos untuk kepentingan umum. Rumah pos berfungsi sama seperti kantor pos dan kantor pos pembantu, bedanya rumah pos biasanya terletak di daerah terpencil.
5. **Post Office** is a service provider facility of written communication and or electronic mail, parcel service, logistics services, financial transaction services, and postal services to the public. Postal house has the same function as the post office and subsidiary of post office, the difference is that postal house is usually located in remote areas.

<https://kerincikab.bps.go.id>

**ULASAN****DESCRIPTION**

Dari 16 kecamatan hanya terdapat 6 Kecamatan yang memiliki kantor pos pembantu. Kecamatan tersebut yakni : kecamatan Batang Merangin, Keliling Danau, Sitinjau Laut, Air Hangat, Air Hangat Timur, Gunung Kerinci dan Kayu Aro.

Arus surat di tahun 2018 mencapai 7 160 surat keluar dan 24 805 surat masuk. Arus surat paling padat terjadi di bulan Juni dimana surat masuk mencapai 2 811 surat dan surat keluar sejumlah 1 182 surat.

*From all 16 subdistrict, only 6 (six) Sub District have post office. These six Sub District are Batang Merangin, Keliling Danau, Sitinjau Laut, Air Hangat, Air Hangat Timur, Gunung Kerinci and Kayu Aro Sub District.*

*Flow of mail in 2018 reaches 7 160 ordinary mail sent and 24 805 ordinary mail received. The highest flow of mail is in Agustus, that ordinary mail sent reaches 1 182 mails and ordinary mail received reaches 2 811 mails*



**Tabel 9.1 Panjang Jalan Menurut Kecamatan dan Pemerintahan yang Berwenang Mengelolanya di Kabupaten Kerinci (km), 2018**  
**Table Length of Roads by Sub District and Level of Government Authority in Kerinci Regency (km), 2018**

Kecamatan Sub District	Pemerintahan yang Berwenang Mengelola Level of Government Authority			
	Negara State	Provinsi Province	Kabupaten/Kota Regency/City	Jumlah Total
(1)	(2)	(3)	(4)	(5)
1 Gunung Raya				
2 Bukit Kerman				
3 Batang Merangin				
4 Keliling Danau				
5 Danau Kerinci				
6 Sitinjau Laut				
7 Air Hangat				
8 Air Hangat Timur				
9 Depati Tujuh				
10 Air Hangat Barat				
11 Gunung Kerinci				
12 Siulak				
13 Siulak Mukai				
14 Kayu Aro				
15 Gunung Tujuh				
16 Kayu Aro Barat				
<b>Jumlah/Total</b>	...	...	...	...

Sumber : Dinas Pekerjaan Umum Kabupaten Kerinci

Source : Public Works Office of Kerinci Regency

**Tabel 9.2 Panjang Jalan Menurut Kecamatan dan Jenis Permukaan Jalan di Kabupaten Kerinci (km), 2017**  
**Length of Roads by Sub District and Type of Road Surface in Kerinci Regency (km), 2017**

Kecamatan Sub District	Jenis Permukaan Jalan/Type of Road Surface		
	Aspal Pavement	Kerikil Gravel	Tanah Soil
(1)	(2)	(3)	(4)
1 Gunung Raya	65.69	33.41	54.30
2 Bukit Kerman	14.32	2.30	28.75
3 Batang Merangin	16.14	18.31	61.86
4 Keliling Danau	32.87	14.13	21.90
5 Danau Kerinci	22.89	2.00	1.60
6 Sitinjau Laut	44.00	5.30	5.20
7 Air Hangat	10.75	5.50	12.80
8 Air Hangat Timur	23.06	19.00	1.60
9 Depati Tujuh	16.49	1.57	16.90
10 Air Hangat Barat	12.95	-	7.50
11 Gunung Kerinci	24.24	9.00	2.50
12 Siulak	39.86	23.74	22,50
13 Siulak Mukai	11.5	6.45	9.70
14 Kayu Aro	62.51	6.70	19.50
15 Gunung Tujuh	23.40	3.50	30.50
16 Kayu Aro Barat	49.43	6.45	9.00
<b>Jumlah/Total</b>	<b>469.64</b>	<b>157.36</b>	<b>306.12</b>

Sumber : Dinas Pekerjaan Umum Kabupaten Kerinci

Source : Public Works Office of Kerinci Regency

**Tabel 9.3 Panjang Jalan Menurut Kecamatan dan Kondisi Jalan di Kabupaten Kerinci (km), 2017**  
*Length of Roads by Sub District and Condition of Road Surface in Kerinci Regency (km), 2017*

Kecamatan Sub District	Kondisi Jalan/Road Condition			
	Baik Good	Sedang Moderate	Rusak Damaged	Rusak Berat Severely Damaged
(1)	(2)	(3)	(4)	(5)
1 Gunung Raya	35.70	6.40	51.80	59.50
2 Bukit Kerman	9.24	1.00	4.38	30.76
3 Batang Merangin	17.60	7.20	25.01	46.50
4 Keliling Danau	18.57	1.60	32.73	16.00
5 Danau Kerinci	16.99	-	6.40	3.10
6 Sitingau Laut	28.24	-	21.56	4.70
7 Air Hangat	7.75	-	11.00	10.30
8 Air Hangat Timur	11.00	9.50	11.06	12.10
9 Depati Tujuh	12.56	2.93	1.20	18.27
10 Air Hangat Barat	8.48	-	10.47	1.50
11 Gunung Kerinci	18.54	9.00	7.20	1.00
12 Siulak	36.06	-	47.04	3.00
13 Siulak Mukai	11.05	-	8.95	7.20
14 Kayu Aro	46.64	2.60	31.97	7.50
15 Gunung Tujuh	17.20	2.50	4.00	33.70
16 Kayu Aro Barat	44.83	-	11.05	9.00
<b>Jumlah/Total</b>	<b>340.44</b>	<b>42.73</b>	<b>285.82</b>	<b>264.13</b>

Sumber : Dinas Pekerjaan Umum Kabupaten Kerinci

Source : Public Works Office of Kerinci Regency

**Tabel 9.4** Jumlah Kendaraan Bermotor Yang Mendaftar Menurut Bulan dan Jenis Kendaraan di Kabupaten Kerinci, 2017  
**Table** *Number of Motor Vehicles Registered by Month and Type of Vehicle in Kerinci Regency, 2017*

Bulan/Month	Jenis Kendaraan/Type of Vehicle							Sepeda Motor Motor cycles
	Sedan	Jeep	Mini Bus	Micro Bus	Bus	Truk Truck	Pick Up	
(1)	(2)	(3)	(4)	(5)	(6)	(7)	(8)	(9)
1 Januari	8	63	463	8	-	29	72	2 625
2 Februari	8	64	444	7	-	39	111	2 453
3 Maret	12	71	490	11	-	45	92	2 572
4 April	13	79	522	13	-	41	108	2 581
5 Mei	11	49	378	5	-	18	61	2 153
6 Juni	12	42	335	15	-	16	60	2 152
7 Juli	16	65	516	16	-	34	83	3 049
8 Agustus	12	49	474	25	-	41	95	3 166
9 September	7	55	352	19	-	27	76	2 703
10 Oktober	12	73	436	18	-	38	90	2 670
11 November	8	86	411	13	-	30	102	2 398
12 Desember	8	48	446	10	1	27	82	1 936
<b>Jumlah/Total</b>	<b>127</b>	<b>744</b>	<b>5 267</b>	<b>160</b>	<b>1</b>	<b>385</b>	<b>1 032</b>	<b>30 458</b>

Sumber : Dinas Pendapatan Daerah UPTD Kabupaten Kerinci

Source : Revenue Office Kerinci Unit

**Tabel 9.5** Jumlah Kantor Pos Pembantu Menurut Kecamatan di Kabupaten Kerinci, 2014–2018  
**Table** Number of Auxiliary Post Office by Sub District in Kerinci Regency, 2014–2018

	Kecamatan Sub District	2014	2015	2016	2017	2018
	(1)	(2)	(3)	(4)	(5)	(6)
1	Gunung Raya	0	0	0	0	0
2	Bukit Kerman	0	0	0	0	0
3	Batang Merangin	1	1	1	1	1
4	Keliling Danau	1	1	1	1	1
5	Danau Kerinci	0	0	0	0	0
6	Sitinjau Laut	1	1	1	1	1
7	Air Hangat	1	1	1	1	1
8	Air Hangat Timur	0	0	0	0	0
9	Depati Tujuh	0	0	0	0	0
10	Air Hangat Barat	0	0	0	0	
11	Gunung Kerinci	1	1	1	1	1
12	Siulak	0	0	0	0	1
13	Siulak Mukai	0	0	0	0	0
14	Kayu Aro	1	1	1	1	1
15	Gunung Tujuh	0	0	0	0	0
16	Kayu Aro Barat	0	0	0	0	0
<b>Jumlah/Total</b>		<b>6</b>	<b>6</b>	<b>6</b>	<b>6</b>	<b>6</b>

Sumber: Kantor Pos Sungai Penuh

Source : Post Office of Sungai Penuh

**Tabel 9.6** Banyaknya Pengiriman Surat dan Paket di Kantor Pos Sungai Penuh, 2018  
**Table** *Number of Ordinary Mail and Packet Sent by Sungai Penuh Post Office, 2018*

	<b>Bulan</b> <i>Month</i>	<b>Pengiriman Surat</b> <i>Ordinary Mail Sent</i>	<b>Pengiriman Paket</b> <i>Packages Sent</i>	<b>Jumlah</b> <i>Total</i>
	(1)	(2)	(3)	(4)
1	Januari	844	554	1398
2	Februari	640	771	1411
3	Maret	512	902	1414
4	April	482	808	1290
5	Mei	580	775	1355
6	Juni	688	108	796
7	Juli	496	983	1479
8	Agustus	443	880	1323
9	September	589	718	1307
10	Oktober	625	7855	8480
11	November	489	869	1358
12	Desember	566	706	1272
	<b>Jumlah/Total</b>	<b>6954</b>	<b>15929</b>	<b>22883</b>

Sumber: Kantor Pos Sungai Penuh

Source : Post Office of Sungai Penuh

## KEJANGAN DAERAH DAN KOPERASI *LOCAL FINANCE AND COOPERATIVE*

An infographic illustration on a dark blue background with a grid pattern. It features a central grey building icon. To the left, a hand holds several gold coins. Above the building are icons for a bar chart, a scale of justice, and a cloud labeled 'TAXES' with an orange umbrella. Below the building is a man in a suit, a stack of gold coins, a pink piggy bank, a yellow alarm clock labeled 'TAX TIME', a 'TAX FORM' document, a money bag with a dollar sign, and a square icon with a dollar sign and scissors. A watermark 'https://ke.jbps.go.id' is visible across the scene.

**Pada Tahun 2018, besaran realisasi pendapatan Pemerintah Kabupaten Kerinci mencapai 1 202,4 miliar rupiah.**

In 2018, actual revenues of Kerinci government reaches 1 202.4 billion rupiahs





**PENJELASAN TEKNIS**

1. **Realisasi Penerimaan dan Pengeluaran Pemerintah Kabupaten** adalah realisasi/perhitungan APBD Kabupaten pada tiap tahun anggaran.
2. **Pendapatan Asli Daerah (PAD)** adalah pendapatan yang diperoleh daerah yang dipungut berdasarkan peraturan daerah sesuai dengan peraturan perundang-undangan, guna keperluan daerah yang bersangkutan dalam membiayai kegiatannya.
3. **Dana Perimbangan** adalah dana yang bersumber dari pendapatan APBN yang dialokasikan kepada Daerah untuk mendanai kebutuhan daerah dalam rangka pelaksanaan desentralisasi.
4. **Lain-lain Pendapatan yang Sah** adalah pendapatan lainnya dari pemerintah pusat dan atau dari instansi pusat, serta dari daerah lainnya.

**TECHNICAL NOTES**

1. **Actual revenue and expenditure of Regency Government** is the realization/provincial budget calculations for every fiscal year.
2. **Original Local Government Revenue** is revenue that withheld based on local regulations in accordance with the legislation, for the purposes of financing their activities.
3. **Balanced Budget** is the fund coming from the state budget that allocated to regions to fund their needs in the context of decentralization.
4. **Other Legal Revenue** is other income that coming from the central government and or from the central agencies, as well as from other local government.

**ULASAN****DESCRIPTION**

Pada Tahun 2018, besaran realisasi pendapatan Pemerintah Kabupaten Kerinci mencapai 1 202.4, miliar rupiah. Dari total angka tersebut, 80,5 miliar berasal dari Pendapatan Asli Daerah, 803.0 miliar berasal dari Dana Perimbangan, 233.1 miliar dari Transfer Pemerintah Pusat, dan 42.9 miliar dari Transfer Pemerintah Provinsi.

Total Belanja Pemerintah Kabupaten Kerinci sebesar 892.6 miliar rupiah. Belanja operasional mencapai 697,9 miliar dan belanja modal sebesar 191.9 miliar rupiah.

*In 2018, actual revenues of Kerinci government reaches 1 202.4 billion rupiahs, 80.5 billion come from Original Local Government Revenue, 803.0 billion from Balanced Budget, 233.1 billion from Central or Other Government Transfer, and 42.9 billion from Province Government Transfer.*

*Total actual expenditure of Kerinci Government reaches 892.6 billion rupiah. Operational expenditure reaches 697.9 billion and capital expenditure reaches 191.9 billion rupiahs.*

## 10.1 KEUANGAN DAERAH/LOCAL FINANCE

**Tabel 10.1.1 Realisasi Pendapatan Pemerintah Kabupaten Kerinci Menurut Jenis Pendapatan (juta rupiah), 2015–2018**  
**Table Actual Revenues of Government of Kerinci Regency by Source of Revenues (million rupiahs), 2015–2018**

Jenis Pendapatan <i>Source of Revenues</i>		2015	2016	2017	2018
(1)		(3)	(4)	(5)	(5)
<b>1.</b>	<b>Pendapatan Asli Daerah (PAD)/Original Local Government Revenue</b>	<b>70 462.41</b>	<b>80 850.84</b>	<b>85 760.74</b>	<b>80 481.17</b>
1.1	Pajak Daerah/Local Taxes	8 263.56	11 005.03	12 070.75	13 559.60
1.2	Retribusi Daerah/Repayments	3 435.68	3 258.49	3 264.33	2 879.36
1.3	Hasil Perusahaan Milik Daerah dan Pengelolaan Kekayaan Daerah yang Dipisahkan/Income of Regional Gov. Corporate and Management of Separated Reg. Gov. Wealth	6 453.69	6 687.09	8 066.34	8 295.78
1.4	Lain-lain PAD yang Sah/Other Original Local Gov. Revenue	52 309.48	59 900.23	62 359.30	55 746.43

**Lanjutan Tabel****Continued**

<b>Jenis Pendapatan</b>		<b>2015</b>	<b>2016</b>	<b>2017</b>	<b>2018</b>
<b>Source of Revenues</b>					
	(1)	(3)		(5)	(6)
<b>2.</b>	<b>Dana Perimbangan</b>	<b>657 794.54</b>	<b>788 040.38</b>	<b>799 918.43</b>	<b>802 840.68</b>
	<b>Balanced Budget</b>				
2.1	Bagi Hasil Pajak/ <i>Tax Sharing</i>	11 306.68	11 996.40	9 739.63	9 238.62
2.2	Bagi Hasil Bukan Pajak/Sumber Daya Alam/ <i>Non Tax/Natural Resources Sharing</i>	34 243.17	38 065.44	43 114.77	49 260.74
2.3	Dana Alokasi Umum <i>General Allocation Funds</i>	550 843.63	594 747.48	589 202.61	589 202.61
2.4	Dana Alokasi Khusus <i>Special Allocation Funds</i>	61 401.10	143 231.06	157 861.42	155 138.71
<b>3.</b>	<b>Transfer Pemerintah Pusat – Lainnya</b>				
	<b>Central or Other Government Transfer</b>				
	Dana Penyesuaian dan Otonomi Daerah <i>Otonomous Region and Balancing Funds</i>	195 283.67	159 770.23	220 241.74	223 111.33
<b>4.</b>	<b>Transfer Pemerintah Provinsi</b>				
	<b>Province Government Transfer</b>				
	Dana Bagi Hasil Pajak dari Provinsi <i>tax sharing from province governments</i>	34 029.71	29 021.94	38 890.98	42 963.85

**Lanjutan Tabel***Continued*

<b>Jenis Pendapatan</b> <i>Source of Revenues</i>	<b>2015</b>	<b>2016</b>	<b>2017</b>	<b>2018</b>
(1)	(3)	(4)	(5)	(6)
5 <b>Lain-lain</b> <b>Pendapatan yang</b> <b>Sah/Other Legal</b> <b>Revenue</b>				
Pendapatan Lainnya/Other Funds	16 000.00	0	56 551	53 075.44
<b>Jumlah/Total</b>	<b>973 570.32</b>	<b>1 057 674.38</b>	<b>1 201 362.88</b>	<b>1 202 432.47</b>

Sumber : Badan Pengelola Keuangan dan Aset Daerah

Source : Revenue, Finance and Aset Office of Kerinci Regency

**Tabel 10.1.2 Realisasi Belanja Pemerintah Kabupaten Kerinci Menurut Jenis Belanja (juta rupiah), 2017–2018**  
**Actual Expenditures of Government of Kerinci Regency by Kind of Expenditures (million rupiahs), 2017–2018**

Jenis Belanja <i>Kind of Expenditures</i>		2017	2018
(1)		(2)	(3)
<b>1.</b>	<b>Belanja Operasional</b> <i>Operational Expenditure</i>	<b>664 512.41</b>	<b>697 873.15</b>
1.1	Belanja Pegawai <i>Personnel Expenditure</i>	450 986.15	454 466.68
1.2	Belanja Barang <i>Goods Expenditure</i>	184 369.44	220 412.10
1.3	Belanja Bunga <i>Interest Fund</i>	0	0
1.4	Belanja Subsidi <i>Subsidies Expenditure</i>	0	0
1.5	Belanja Hibah <i>Grant</i>	29 156.81	22 994.37
1.6	Belanja Bantuan Sosial <i>Social Fund</i>	0	0
<b>2.</b>	<b>Belanja Modal</b> <i>Capital Expenditure</i>	<b>218 905.89</b>	<b>191 868.19</b>
2.1	Belanja Tanah <i>Land</i>	8 121.78	6 225.18
2.2	Belanja Peralatan dan Mesin <i>Equipment and Machine</i>	38 649.98	23 268.24

## Lanjutan Tabel

*Continued*

<b>Jenis Belanja</b>		<b>2017</b>	<b>2018</b>
<i>Kind of Expenditures</i>			
(1)		(2)	(3)
2.3	Belanja Gedung dan Bangunan <i>Buildings</i>	34 290.75	34 673.39
2.4	Belanja Jalan, Irigasi dan Jaringan <i>Road, Irrigation and Network</i>	134 615.93	118 044.49
2.5	Belanja Aset Tetap Lainnya <i>Other Fixes Asset</i>	3 226.64	9 656.88
<b>3.</b>	<b>Belanja Tidak Terduga</b> <b><i>Unpredicted Expenditure</i></b>	<b>0</b>	<b>0</b>
<b>Jumlah/Total</b>		<b>883 177.51</b>	<b>892 567.54</b>

Sumber : Badan Pengelola Keuangan dan Aset Daerah (BPKAD) Kabupaten Kerinci

Source : Regional Asset and Financial Management Office Kerinci Regency

## 10.2 KOPERASI/ COOPERATIVE

**Tabel 10.2.1** Jumlah Koperasi Menurut Jenis Koperasi dan Kecamatan di Kabupaten Kerinci, 2017  
**Table** *Number of Cooperatives by Type of Cooperative and Sub District in Kerinci Regency, 2017*

	Kecamatan <i>Sub District</i>	KUD	KOPKAR	KSU	KPN	KOPPONTREN
	(1)	(2)	(3)	(4)	(5)	(6)
1	Gunung Raya	-	-	3	1	-
2	Bukit Kerman	1	-	1	1	-
3	Batang Merangin	1	-	1	-	-
4	Keliling Danau	3	-	2	5	-
5	Danau Kerinci	2	-	1	3	1
6	Sitinjau Laut	2	-	3	6	1
7	Air Hangat	2	-	1	2	1
8	Air Hangat Timur	2	-	2	1	-
9	Depati Tujuh	2	-	6	3	-
10	Air Hangat Barat	1	-	1	2	1
11	Gunung Kerinci	1	-	4	2	-
12	Siulak	-	-	5	4	-
13	Siulak Mukai	1	-	4	1	-
14	Kayu Aro	2	1	4	2	-
15	Gunung Tujuh	1	-	4	-	2
16	Kayu Aro Barat	-	1	1	1	1
	<b>Kerinci</b>	<b>21</b>	<b>2</b>	<b>43</b>	<b>34</b>	<b>7</b>



Lanjutan Tabel/Continued Table 10.2.1

Kecamatan Sub District		KOPWAN	KOPPAS	KOPTAN	KOPERASI KERAJINAN
(1)		(7)	(8)	(9)	(10)
1	Gunung Raya	-	-	0	-
2	Bukit Kerman	-	-	5	-
3	Batang Merangin	-	-	-	0
4	Keliling Danau	1	-	-	1
5	Danau Kerinci	-	-	2	-
6	Sitinjau Laut	2	-	1	-
7	Air Hangat	3	1	2	-
8	Air Hangat Timur	2	-	-	2
9	Depati Tujuh	-	-	3	1
10	Air Hangat Barat	2	-	-	-
11	Gunung Kerinci	-	-	-	2
12	Siulak	6	-	8	-
13	Siulak Mukai	2	-	2	-
14	Kayu Aro	1	2	6	-
15	Gunung Tujuh	2	-	4	-
16	Kayu Aro Barat	1	1	-	3
<b>Kerinci</b>		<b>22</b>	<b>4</b>	<b>41</b>	<b>1</b>

Lanjutan Tabel/*Continued Table 10.2.1*

	Kecamatan <i>Sub District</i>	KOP. MAJELIS TAKLIM	KOP. LAINNYA	Jumlah <i>Total</i>
	-1	(11)	(12)	(13)
1	Gunung Raya	-	1	5
2	Bukit Kerman	-	1	9
3	Batang Merangin	-	3	5
4	Keliling Danau	-	3	15
5	Danau Kerinci	2	2	13
6	Sitinjau Laut	-	3	18
7	Air Hangat	-	5	17
8	Air Hangat Timur	-	6	15
9	Depati Tujuh	1	4	20
10	Air Hangat Barat	-	1	8
11	Gunung Kerinci	-	1	10
12	Siulak	2	9	34
13	Siulak Mukai	-	2	12
14	Kayu Aro	-	4	22
15	Gunung Tujuh	-	5	18
16	Kayu Aro Barat	-	5	14
	<b>Kerinci</b>	<b>5</b>	<b>44</b>	<b>235</b>

Sumber : Dinas Koperasi dan UMKM Kabupaten Kerinci

Source : *Cooperative and Micro Industry Office of Kerinci Regency*

**Tabel 10.2.2 Keragaan Koperasi Menurut Kecamatan di Kabupaten Kerinci Tahun 2018**  
**Table Characteristics of Cooperatives by Sub District in Kerinci Regency, 2018**

Kecamatan Sub District	Jumlah Koperasi/ Number	Jumlah Anggota/ Member	Modal Sendiri/ Self Investment (Rp.)	Modal Luar/ Outside Investment (Rp.)
(1)	(2)	(3)	(4)	(5)
1 Gunung Raya				
2 Bukit Kerman				
3 Batang Merangin				
4 Keliling Danau				
5 Danau Kerinci				
6 Sitinjau Laut				
7 Air Hangat				
8 Air Hangat Timur				
9 Depati Tujuh				
10 Air Hangat Barat				
11 Gunung Kerinci				
12 Siulak				
13 Siulak Mukai				
14 Kayu Aro				
15 Gunung Tujuh				
16 Kayu Aro Barat				
<b>Kerinci</b>	<b>234</b>	<b>18 733</b>	<b>25 747 703 405</b>	<b>21 975 609 829</b>

Sumber : Dinas Koperasi dan UMKM Kabupaten Kerinci

Source : Cooperative and Micro Industry Office of Kerinci Regency

Lanjutan Tabel/*Continued Table* 10.2.2

Kecamatan <i>Sub District</i>	Volume Usaha/ <i>Volume (Rp)</i>	Aset/ <i>Asset (Rp)</i>	SHU/ <i>Profit (Rp)</i>
(1)	(3)	(4)	(5)
1 Gunung Raya			
2 Bukit Kerman			
3 Batang Merangin			
4 Keliling Danau			
5 Danau Kerinci			
6 Sitinjau Laut			
7 Air Hangat			
8 Air Hangat Timur			
9 Depati Tujuh			
10 Air Hangat Barat			
11 Gunung Kerinci			
12 Siulak			
13 Siulak Mukai			
14 Kayu Aro			
15 Gunung Tujuh			
16 Kayu Aro Barat			
<b>Kerinci</b>	<b>40 087 771 061</b>	<b>NA</b>	<b>4 894 274 272</b>

Sumber : Dinas Koperasi dan UMKM Kabupaten Kerinci

Source : *Cooperative and Micro Industry Office of Kerinci Regency*

BAB  
Chapter

# 11

PENGELUARAN PENDUDUK  
*POPULATION EXPENDITURE*

---

---

<https://kerincikab.bps.go.id>



**PENJELASAN TEKNIS**

1. **Pengeluaran rata-rata per kapita** adalah biaya yang dikeluarkan untuk konsumsi semua anggota rumah tangga selama sebulan baik yang berasal dari pembelian, pemberian maupun produksi sendiri dibagi dengan banyaknya anggota rumah tangga dalam rumah tangga tersebut.

**TECHNICAL NOTES**

1. **Per capita Average Expenditure** is the cost spent for all household members consumption during the month, whether from purchasing, giving or own production, divided by the number of household members in the household.

<https://kerincikab.bps.go.id>

**ULASAN**

**DESCRIPTION**

Dari semua golongan pengeluaran, pengeluaran untuk kelompok barang makanan selalu lebih besar kecuali untuk golongan pengeluaran 20 persen teratas. Berdasarkan kelompok barang dan golongan pengeluaran tersebut, di Kabupaten Kerinci terlihat kecenderungan bahwa semakin tinggi pengeluaran, maka semakin rendah nilai pengeluaran kelompok barang makanan dan semakin tinggi nilai pengeluaran kelompok barang bukan makanan.

Rata-rata pengeluaran per kapita sebulan untuk kelompok makanan pada golongan 40 persen tengah adalah sebesar Rp. 555.747,-.

Untuk kelompok bukan makanan, rata-rata pengeluaran di Kabupaten Kerinci pada golongan 40 persen tengah adalah Rp. 392.061,-.

*From all of expenditure class, expenditure on food commodity group always bigger than non food commodity group except for expenditure class 20 persen above. According to this commodity group and expenditure class, in Kerinci regency, there is a preference, that higher the expenditure, the expenditure on food commodity will be lower and the expenditure on non food commodity will be higher.*

*Average expenditure per capita on food commodity is Rp. 555.747,-.*

*For non food commodity, the average expenditure is Rp. 392.061,-.*



**Tabel 11.1** Pengeluaran Rata-rata Perkapita Sebulan Menurut Golongan Pengeluaran dan Kelompok Barang di Kabupaten Kerinci (Rupiah), 2018  
*Average Expenditure Per Capita Per Month by Expenditure Class and Commodity Group in Kerinci Regency (Rupiahs), 2018*

Golongan Pengeluaran <i>Expenditure Class</i>	Kelompok Barang/ <i>Commodity Group</i>		
	Makanan <i>Food</i>	Bukan Makanan <i>Non Food</i>	Jumlah <i>Total</i>
-1	-2	-3	-4
40 Persen Terbawah	339 164	188 720	527 884
40 Persen Tengah	555 747	392 061	947 808
20 Persen Teratas	857 902	1 154 844	2 012 746
<b>Jumlah /<i>Total</i></b>	<b>1752813</b>	<b>1735625</b>	<b>3488438</b>

Sumber : BPS, Statistik Kesejahteraan Rakyat Kabupaten Kerinci 2018

Source: BPS, 2018 Public Welfare Statistics of Kerinci Regency

**Tabel 11.2** Pengeluaran Rata-rata Perkapita Sebulan Menurut Kelompok Makanan di Kabupaten Kerinci (Rupiah), 2018  
*Average Expenditure Per Capita Per Month by Food Group in Kerinci Regency (Rupiahs), 2018*

Kelompok Komoditas	Kelompok Pengeluaran		
	40 Persen Terbawah	40 Persen Tengah	20 Persen Teratas
(1)	(2)	(3)	(4)
1. Padi-padian/ <i>Cereals</i>	60 325	84 084	94 646
2. Umbi-umbian/ <i>Tubers</i>	8 157	12 653	16 190
3. Ikan/ <i>Fish</i>	35 453	57 168	102 487
4. Daging/ <i>Meat</i>	8 229	19 400	41 500
5. Telur dan susu/ <i>Eggs and milk</i>	11 521	18 267	46 885
6. Sayur-sayuran/ <i>Vegetables</i>	35 186	53 112	74 706
7. Kacang-kacangan/ <i>Legumes</i>	5 066	8 827	9 411
8. Buah-buahan/ <i>Fruits</i>	11 655	22 593	51 206
9. Minyak dan lemak/ <i>Oil and fats</i>	17 140	22 716	30 417
10. Bahan minuman/ <i>Beverage stuffs</i>	7 467	14 050	20 500
11. Bumbu-bumbuan/ <i>Spices</i> Konsumsi	2 803	4 221	6 836
12. lainnya/ <i>Miscellaneous food items</i>	3 298	5 188	9 756
13. Makanan dan minuman jadi <i>Prepared food</i>	89 101	132 655	219 422
14. Tembakau dan sirih/ <i>Tobacco and betel</i>	43 761	100 813	133 941
<b>Jumlah/ Total</b>	<b>339 164</b>	<b>555 747</b>	<b>857 902</b>

Sumber : BPS, Statistik Kesejahteraan Rakyat Kabupaten Kerinci 2018

Source: BPS, 2018 Public Welfare Statistics of Kerinci Regency

POPULATION EXPENDITURE

**Tabel 11.3** Pengeluaran Rata-rata Perkapita Sebulan Menurut Kelompok Bukan Makanan di Kabupaten Kerinci (Rupiah), 2018  
*Average Expenditure Per Capita Per Month by Non Food Group in Kerinci Regency (Rupiahs), 2018*

Kelompok Komoditas	Kelompok Pengeluaran		
	40 Persen Terbawah	40 Persen Tengah	20 Persen Teratas
(1)	(2)	(3)	(4)
15. Perumahan, bahan bakar, penerangan, air/ <i>Housing and household facility</i>	109 267	206 529	427 749
16. Aneka barang dan jasa/ <i>Goods and services</i>	38 717	84 070	246 358
17. Pakaian, alas kaki, dan tutup kepala / <i>Clothing, footwear, and headgear</i>	24 059	55 289	115 123
18. Barang yang tahan lama/ <i>Durable goods</i>	4 160	19 530	245 634
19. Pajak pemakaian dan premi asuransi/ <i>Taxes and insurances</i>	10 693	17 318	53 772
20. Keperluan pesta dan upacara/ <i>Parties and ceremonies</i>	1 825	9 325	66 208
Jumlah / <i>Total</i>	188 720	392 061	1 154 844

# PERDAGANGAN DAN INDUSTRI

*Trade and Industry*

BAB  
Chapter

# 12



**Kayu Aro memiliki jumlah Industri Mikro dan Kecil (UMKM) terbanyak, yakni 3608 usaha.**

*Kayu Aro Subdistrict has the biggest number of small and home industry, about 3608 unit.*

**31141 Usaha/ Unit**



**ULASAN**

**DESCRIPTION**

Jumlah industri Mikro Kecil dan Menengah di Kabupaten Kerinci mengalami peningkatan 2,2 persen di tahun 2018. Jumlah ini meningkat menjadi 32141 usaha di 2018 dari sebelumnya 31431 usaha di 2017

*Number of small and home industry in Kerinci Regency increase 2.2 percent in 2018. The number of home and small industry in 2018 is 32141 unit and in 2017, the number is in 31431 unit.*

Jumlah industri/usaha Mikro Kecil dan Menengah (UMKM) terbanyak berada di Kecamatan Kayu Aro, yakni sebanyak 3608 usaha. Sementara Kecamatan Siulak Mukai memiliki UMKM paling sedikit yakni 1120 usaha. Secara rata-rata, setiap kecamatan di Kabupaten Kerinci memiliki 2000 unit UMKM di wilayahnya.

*Kayu Aro Subdistrict has the biggest number of small and home industry, about 3608 unit. Siulak Mukai Subdistrict, in the other hand, has the smallest number, in 1120 unit. In average, every subdistrict have 2000 unit of small and home industry in their area.*

**Tabel 12.1 Jumlah Industri/ Usaha Mikro Kecil Dan Menengah (Rumah Tangga) Menurut Kecamatan di Kabupaten Kerinci, 2017-2018**  
**Number of Small and Home Industry By Sub District in Kerinci Regency, 2017-2018**

	<b>Kecamatan/ Sub District</b>	<b>2017</b>	<b>2018</b>
	(1)	(2)	(3)
1	Gunung Raya	1602	1602
2	Bukit Kerman	1570	1570
3	Batang Merangin	1610	1610
4	Keliling Danau	2207	2337
5	Danau Kerinci	1723	1933
6	Sitinjau Laut	1914	1974
7	Air Hangat	1807	2097
8	Air Hangat Timur	1306	1306
9	Depati Tujuh	1239	1239
10	Air Hangat Barat	1704	1704
11	Gunung Kerinci	2114	2114
12	Siulak	3106	3106
13	Siulak Mukai	1100	1120
14	Kayu Aro	3608	3608
15	Gunung Tujuh	2105	2105
16	Kayu Aro Barat	2716	2716
	<b>Jumlah/Total</b>	<b>31431</b>	<b>32141</b>

Sumber : Dinas Perindustrian dan Perdagangan Kabupaten Kerinci

Source : Industry and Trade Office of Kerinci Regency

**Tabel 12.2** Jumlah Pedagang Pasar Pekan Menurut Kecamatan dan Lokasi Berdagang di Kabupaten Kerinci, 2018  
**Table** *Number of Weekly Market Merchants by Sub District and Selling Place in Kerinci Regency, 2018*

	<b>Kecamatan Sub District</b>	<b>KiosStall</b>	<b>Los</b>	<b>Pelataran</b>
	(1)	(2)	(3)	(4)
1	Gunung Raya	-	10	-
2	Bukit Kerman	-	5	47
3	Batang Merangin	2 Kios/48 petak	20	86
4	Keliling Danau	2 Kios/15 petak	10	118
5	Danau Kerinci	1 Kios/12 petak	9	90
6	Sitinjau Laut	2 Kios/32 petak	3	250
7	Air Hangat	3 Kios/48 petak	8	321
8	Air Hangat Timur	-	2	-
9	Depati Tujuh	-	-	-
10	Air Hangat Barat	-	-	-
11	Gunung Kerinci	2 Kios/32 petak	6	144
12	Siulak	2 Kios/10 petak	7	388
13	Siulak Mukai	-	-	-
14	Kayu Aro	-	15	211
15	Gunung Tujuh	4 Kios/54 petak	11	107
16	Kayu Aro Barat	5 Kios/58 petak	12	211
	<b>Kerinci</b>	<b>23 Kios/ 309 Petak</b>	<b>118</b>	<b>1973</b>

Sumber : Dinas Perindustrian dan Perdagangan Kabupaten Kerinci

Source : Industry and Trade Office of Kerinci Regency



**Tabel 12.3** Jumlah Perusahaan Menurut Bentuk Badan Hukum di Kabupaten Kerinci, 2016–2018  
*Number of Establishments by Type of Business Entity in Kerinci Regency, 2016–2018*

<b>Tipe Badan Hukum Type of Business Entity</b>	<b>2016</b>	<b>2017</b>	<b>2018</b>
(1)	(2)	(3)	(4)
Perseroan Terbatas	28	12	-
CV/Firma	6	-	-
Koperasi	83	46	-
Perorangan	209	73	2
Lainnya	2	-	-
<b>Jumlah/Total</b>	<b>328</b>	<b>131</b>	<b>2</b>

Sumber : Dinas Perindustrian dan Perdagangan Kabupaten Kerinci

Source : Industry and Trade Office of Kerinci Regency

**Tabel 12.4 Jumlah Sarana Perdagangan Menurut Jenisnya di Kabupaten Kerinci, 2017–2018**  
**Table Number of Trading Facilities by Type of Facility in Kerinci Regency, 2017–2018**

Sarana Perdagangan <i>Trading Facilities</i>	2017	2018
(1)	(2)	(3)
Pasar/Market		
Toko/Store		
Kios		
Warung		
<b>Jumlah/Total</b>	<b>NA</b>	<b>NA</b>

Sumber : Dinas Perindustrian dan Perdagangan Kabupaten Kerinci

Source : Industry and Trade Office of Kerinci Regency

**Tabel 12.5** Jumlah Penerbitan Surat Izin Usaha Perdagangan (SIUP) di Kabupaten Kerinci, 2016–2018  
**Table** *Number of Establishing a Trading Business License (SOUP) in Kerinci Regency*

Bentuk Usaha <i>Type of Business</i>	2016	2017	2018
-1	-2	-3	-4
Mikro	5	-	-
Pedagang Kecil	581	114	9
Pedagang Menengah	61	6	1
Pedagang Besar	19	4	-
<b>Jumlah/Total</b>	<b>666</b>	<b>124</b>	<b>10</b>

Sumber : Dinas Perindustrian dan Perdagangan Kabupaten Kerinci

Source : *Industry and Trade Office of Kerinci Regency*

**Tabel 12.6** Jumlah Perusahaan Dagang Nasional dan Asing di Kabupaten Kerinci, 2016–2018  
**Table** *Number of National and Foreign Companies in Kerinci Regency*

Sarana Perdagangan <i>Type of Business</i>	2016	2017	2018
(1)	(2)	(3)	(4)
Nasioal / <i>National</i>	994	255	12
Asing/ <i>Foreign</i>	-	-	-
<b>Jumlah/Total</b>	<b>994</b>	<b>255</b>	<b>12</b>

Sumber : Dinas Perindustrian dan Perdagangan Kabupaten Kerinci

*Source : Industry and Trade Office of Kerinci Regency*

<https://kerincikab.bps.go.id>

## PERBANDINGAN ANTAR KABUPATEN/KOTA REGENCY/MUNICIPAL COMPARISON

# 70,59



Kabupaten dengan IPM  
Tertinggi se-Provinsi Jambi

Kabupaten Kerinci adalah kabupaten yang memiliki IPM tertinggi dibandingkan dengan kabupaten lainnya di Provinsi Jambi.





**Tabel 13.1** Indeks Pembangunan Manusia Menurut Kabupaten/Kota di Provinsi Jambi, 2014–2018  
**Table** *Human Development Index by Regency/City in Jambi Province, 2014–2018*

Kabupaten/Kota Regency/City	2014	2015	2016	2017	2018
(1)	(2)	(3)	(4)	(5)	(6)
<b>Kabupaten/Regency</b>					
1. Kerinci	67.96	68.89	69.68	70.03	70.59
2. Merangin	66.21	67.4	67.86	68.3	68.81
3. Sarolangun	67.67	68.1	68.73	69.03	69.41
4. Batanghari	67.68	68.05	68.7	68.92	69.33
5. Muaro Jambi	65.71	66.66	67.55	67.86	68.34
6. Tanjung Jabung Timur	59.88	61.12	61.88	62.61	63.32
7. Tanjung Jabung Barat	64.04	65.03	65.91	66.15	67.13
8. Tebo	66.63	67.29	68.05	68.16	68.67
9. Bungo	67.93	68.34	68.77	69.04	69.42
<b>Kota/City</b>					
1. Jambi	74.86	75.58	76.14	76.74	77.41
2. Sungai Penuh	72.48	73.03	73.35	73.75	74.67
<b>Jambi</b>	<b>68.24</b>	<b>68.69</b>	<b>69.62</b>	<b>69.99</b>	<b>70.65</b>

Sumber/Source: BPS Provinsi Jambi/BPS Statistics of Jambi Province



**Tabel 13.2** Laju Pertumbuhan Produk Domestik Regional Bruto Atas Dasar Harga Konstan 2010 Menurut Kabupaten/Kota di Provinsi Jambi (persen), 2014–2018  
**Growth Rate of Gross Regional Domestic Product at 2010 Constant Market Prices by Regency/City in Jambi Province (percent), 2014–2018**

Kabupaten/Kota Regency/City	2014	2015	2016	2017	2018
(1)	(2)	(3)	(4)	(5)	(6)
<b>Kabupaten/Regency</b>					
1. Kerinci	9.07	6.41	6.72	6.10	5.10
2. Merangin	7.13	5.40	6.22	5.40	5.17
3. Sarolangun	5.20	3.59	4.26	4.41	4.72
4. Batanghari	7.56	4.27	4.65	4.81	4.96
5. Muaro Jambi	8.03	5.25	5.49	5.12	5.27
6. Tanjung Jabung Timur	5.81	1.81	2.65	3.09	3.13
7. Tanjung Jabung Barat	6.41	3.64	3.14	4.48	6.89
8. Tebo	8.82	5.35	5.40	5.60	5.02
9. Bungo	6.74	5.13	5.39	5.66	4.72
<b>Kota/City</b>					
1. Jambi	8.18	5.12	6.84	4.68	5.48
2. Sungai Penuh	7.54	7.06	6.51	6.24	5.54
<b>Jambi</b>	<b>7.36</b>	<b>4.21</b>	<b>4.37</b>	<b>4.64</b>	<b>4.71</b>

Sumber/Source: BPS Provinsi Jambi/BPS Statistics of Jambi Province

**Tabel 13.3** Jumlah Penduduk Miskin Menurut Kabupaten/Kota di Provinsi Jambi (ribu), 2014–2018  
**Table** *Number of Poor People by Regency/City in Jambi Province (thousand), 2014–2018*

Kabupaten/Kota Regency/City	2014	2015	2016	2017	2018
(1)	(2)	(3)	(4)	(5)	(6)
<b>Kabupaten/Regency</b>					
1. Kerinci	17.4	19.15	17.62	17.62	16.79
2. Merangin	33.9	35.77	36.89	35.48	33.95
3. Sarolangun	27.83	28.5	26.37	25.61	25.7
4. Batanghari	27.09	28.1	28.39	27.49	27.55
5. Muaro Jambi	17.41	18.32	17.52	18.28	17.38
6. Tanjung Jabung Timur	28.79	30.18	27.42	27.22	26.99
7. Tanjung Jabung Barat	35.68	39.1	37.24	36.33	36.28
8. Tebo	22.48	23.57	23.04	23.18	22.86
9. Bungo	17.34	19.52	20.96	20.81	21.11
<b>Kota/City</b>					
1. Jambi	50.95	55.51	51.61	52.08	50.61
2. Sungai Penuh	2.88	2.98	2.75	2.46	2.48
<b>Jambi</b>	<b>281.75</b>	<b>300.71</b>	<b>289.81</b>	<b>286.55</b>	<b>281.69</b>

Sumber/Source: BPS Provinsi Jambi/BPS Statistics of Jambi Province



Sensus  
Penduduk  
2020

# DATA

**MENCERDASKAN BANGSA**

----- *Enlighten The Nation* -----

<https://www.kab.bps.go.id>



**BADAN PUSAT STATISTIK  
KABUPATEN KERINCI  
BPS-Statistics of Kerinci Regency**

Jl. Lintas Sungai Penuh - Kayu Aro, Desa Tutung Bungkok,  
,Kecamatan Siulak, Kabupaten Kerinci - Jambi  
Indonesia, 37162. Mailbox: [bps1501@bps.go.id](mailto:bps1501@bps.go.id)

