

Katalog/Catalog : 1102001.1473

KOTA DUMAI DALAM ANGKA

Dumai Municipality in Figures

2019



**BADAN PUSAT STATISTIK
KOTA DUMAI**
BPS-Statistics of Dumai Municipality

KOTA DUMAI DALAM ANGKA

Dumai Municipality in Figures

2019



Kota Dumai Dalam Angka 2019

Dumai Municipality in Figures 2019

ISSN : 2355-8601
No.Publikasi/Publication Number : 14730.1902
Katalog/Catalog : 1102001.1473
Ukuran Buku/Book Size : 14.8 cm x 21 cm
Jumlah Halaman/Number of pages : xxiv+314 halaman/pages

Naskah/Manuscript:
BPS Kota Dumai/BPS-Statistics of Dumai Municipality

Penyunting/Editor:
BPS Kota Dumai/BPS-Statistics of Dumai Municipality

Gambar Kulit/Cover Design:
BPS Kota Dumai/BPS-Statistics of Dumai Municipality

Ilustrasi Kover/Cover Illustration:
Gambar diambil dari Primm/Freeplik, forumriau.com, goriau.com, mulpix.com, pictame.com
Pictures are taken from Primm/Freeplik, forumriau.com, goriau.com, mulpix.com, pictame.com

Diterbitkan oleh/Published by:
©BPSKota Dumai/BPS-Statistics of Dumai Municipality

Dicetak oleh/Printed by:
BPS Kota Dumai/BPS-Statistics of Dumai Municipality

Dilarang mengumumkan, mendistribusikan, mengomunikasikan, dan/atau menggandakan sebagian atau seluruh isi buku ini untuk tujuan komersial tanpa izin tertulis dari Badan Pusat Statistik.

Prohibited to announce, distribute, communicate, and/or copy part or all of this book for commercial purpose without permission from BPS-Statistics Indonesia.

PETA WILAYAH KOTA DUMAI

MAP OF DUMAI MUNICIPALITY



KEPALA BPS KOTA DUMAI
CHIEF OF STATISTICS OF DUMAI MUNICIPALITY



Surya Legowo, SST., M.Si.



KATA PENGANTAR

Publikasi “Kota Dumai Dalam Angka 2019” ini merupakan publikasi yang diterbitkan secara berkala oleh Badan Pusat Statistik Kota Dumai. Penerbitan publikasi ini merupakan salah satu bagian dari upaya mengembangkan perstatistikan daerah guna menyediakan data yang terpadu.

Tujuan publikasi ini adalah untuk memberikan informasi secara terinci tentang keadaan statistik sektoral yang banyak diperlukan oleh perencana dan pengambil keputusan dalam merumuskan kebijakan pada bidang masing-masing. Dalam usaha memenuhi selera kebutuhan para konsumen yang terus bertambah, secara bertahap Badan Pusat Statistik Kota Dumai berusaha untuk meningkatkan baik mengenai kecepatan waktu penerbitan maupun mutu datanya. Dengan pengertian serta kerjasama yang baik dari Dinas/Instansi, semoga segala harapan di atas dapat segera diwujudkan.

Dengan terbitnya publikasi “Kota Dumai Dalam Angka 2019” ini, kami mengucapkan terimakasih banyak atas segala bantuan yang telah diberikan oleh Kepala Dinas/Instansi beserta stafnya yang ada di Kota Dumai. Semoga kerjasama ini dapat ditingkatkan terus pada tahun-tahun mendatang. Akhirnya, demi kesempurnaan publikasi yang akan datang, kami mengharapkan saran-saran yang bersifat konstruktif dari para pembaca.

Dumai, Agustus 2019
Kepala BPS Kota Dumai,



Surya Legowo, SST., M.Si.



PREFACE

“Dumai Municipality in Figures 2019” is an annual publication that is published periodically by BPS- Statistics of Dumai Municipality. Publishing of this publication is an effort to develop statistical areas in order to provide integrated data.

The main purpose of this annual publication is to give detailed information concerning statistical data of various sectors needed by planning researchers and decision makers in formulating the policy to be carried out. To fulfill user’s requirement, we gradually try to improve the publishing schedule faster as well as the data quality. Together with the participation and mutual understanding from various governmental services and institutions, we hope these goals will be achieved.

By publishing the Dumai Municipality in Figures 2019, we would like to express our thanks to the heads of all Representative Offices that have given their help in compiling the data for this edition. We hope this support will continue in the coming years. Finally, we still expect construction suggestions for the improvement of the next publication.

*Dumai, August 2019
Chief of Statistics of Dumai Municipality,*



Surya Legowo, SST., M.Si.

DAFTAR ISI/LIST OF CONTENT

<i>Peta Wilayah Kota Dumai</i>	<i>iii</i>
<i>Map of Dumai Municipality</i>	<i>iii</i>
<i>Kepala BPS Kota Dumai</i>	<i>v</i>
<i>Chief of Statistics of Dumai Municipality</i>	<i>v</i>
<i>Kata Pengantar</i>	<i>vii</i>
<i>Preface</i>	<i>viii</i>
<i>Daftar Isi/List of content</i>	<i>ix</i>
<i>Daftar Tabel/List of Tables</i>	<i>xi</i>
<i>Daftar Gambar/List of Figures</i>	<i>xxiii</i>
<i>Penjelasan Umum/Explanatory Notes</i>	<i>xxiv</i>
1 <i>Geografi dan Iklim</i>	1
1.1 <i>Geografi/Geography</i>	7
1.2 <i>Iklim/Climate</i>	11
2 <i>Pemerintahan</i>	15
2.1 <i>Wilayah Administratif/Administrative Area</i>	23
2.2 <i>Dewan Perwakilan Rakyat/The Regional House of Representative</i>	26
2.3 <i>Sumber Daya Manusia/Human Resources</i>	29
2.4 <i>Kuangan Daerah/Local Finance</i>	36
3 <i>Kependudukan dan Ketenagakerjaan</i>	39
3.1 <i>Kependudukan/Population</i>	51
3.2 <i>Ketenagakerjaan/Employment</i>	57
4 <i>Sosial dan kesejahteraan rakyat</i>	63
4.1 <i>Pendidikan/Education</i>	77
4.2 <i>Kesehatan/Health</i>	112
4.3 <i>Agama/Religion</i>	130
4.4 <i>Kriminalitas/Crime</i>	135
4.5 <i>Kemiskinan/Poverty</i>	145
4.6 <i>Sosial Lainnya/Other Social Affairs</i>	146
5 <i>Pertanian</i>	161
5.1 <i>Tanaman Pangan/Food Crops</i>	169
5.2 <i>Hortikultura/Horticulture</i>	176
5.3 <i>Perkebunan/Estate Crops</i>	194
5.4 <i>Peternakan/Livestock</i>	198
5.5 <i>Perikanan/Fishery</i>	202
6 <i>Energi</i>	209
6.1 <i>Energi/Energy</i>	213
6.2 <i>Air Minum/Water Supply</i>	215
7 <i>Hotel dan Pariwisata</i>	217
7.1 <i>Hotel/Hotel</i>	223

7.2	Pariwisata/Tourism.....	227
8	Transportasi dan Komunikasi.....	231
8.1	Transportasi/Transportation.....	237
8.2	Komunikasi/ Communication.....	245
9	Perdagangan	249
10	Harga-Harga.....	275
11	Pendapatan Regional.....	287
12	Perbandingan Antar Kabupaten/Kota.....	307

<https://dumaikota.bps.go.id>

DAFTAR TABEL/LIST OF TABLES

1.1.1	Luas Daerah dan Jumlah Pulau Menurut Kecamatan di Kota Dumai, 2018..... 7 <i>Total Area and Number of Islands by Subdistrict in Dumai Municipality, 2018..... 7</i>
1.1.2	Keadaan Geografis Kota Dumai Tahun 2018 9 <i>Geophysical Conditions of Dumai Municipality, 2018..... 9</i>
1.1.3	Sungai - Sungai yang Mengalir Menurut Kecamatan di Kota Dumai, 2018..... 10 <i>The Rivers Flow Along Sideby Subdistrict in Dumai Municipality, 2018..... 10</i>
1.2.1	Pengamatan Unsur Iklim di Stasiun Badan Meteorologi, Klimatologi, dan Geofisika Menurut Bulan di Kota Dumai, 2018 11 <i>Observation of Climate Elements at the Meteorology, Climatology and Geophysics Agency Station by Month in Dumai Municipality, 2018..... 11</i>
2.1.1	Jumlah Desa/Kelurahan Menurut Kecamatan di Kota Dumai, 2014-2018 23 <i>Number of Villages by Subdistrict in Dumai Municipality, 2014-2018..... 23</i>
2.1.2	Nama Kelurahan Menurut Kecamatan dan Jumlah RT (Rukun Tetangga) di setiap Kelurahan di Kota Dumai, 2018..... 24 <i>Name of Villages by Subdistrict and Number of RT in each Villages in Dumai Municipality, 2018..... 24</i>
2.1.3	Nama Pejabat Walikota Dumai, 1999 - 2018..... 25 <i>Name of Dumai Municipality Mayor, 1999 - 2018 25</i>
2.2.1	Jumlah Anggota Dewan Perwakilan Rakyat Daerah Menurut Fraksi dan Jenis Kelamin di Kota Dumai, 2018..... 26 <i>The Number of Members of The Regional House of Representatives by Faction and Sex in Dumai Municipality, 2018 26</i>
2.2.2	Jumlah Anggota Dewan Perwakilan Rakyat Daerah Menurut Partai Politik dan Jenis Kelamin di Kota Dumai, 2018..... 27 <i>Number of Members of The Regional House of Representatives by Political Party and Sex in Dumai Municipality, 2018 27</i>
2.2.3	Banyaknya Anggota DPRD Kota Dumai Menurut Komisi dan Jenis Kelamin, 2018..... 28 <i>A Number of Legislative Assemblies in Dumai Municipality by Commission and Sex, 2018 28</i>
2.3.1	Jumlah Pegawai Negeri Sipil Menurut Jabatan dan Jenis Kelamin di Kota Dumai, 2017 dan 2018..... 29 <i>A Number of Civil Servants by Occupation and Sex in Dumai Municipality, 2017 and 2018 29</i>
2.3.2	Jumlah Pegawai Negeri Sipil Menurut Tingkat Pendidikan dan Jenis Kelamin di Kota Dumai , 2017 dan 2018..... 30 <i>Number of Civil Servants by Educational Level and Sex in Dumai Municipality, 2017 and 2018..... 30</i>
2.3.3	Jumlah Pegawai Negeri Sipil Menurut Tingkat Kepangkatan dan Jenis Kelamin di Kota Dumai , 2017 dan 2018 31 <i>Number of Civil Servants by Hierarchy and Sex in Dumai Municipality, 2017 and 2018..... 31</i>
2.3.4	Jumlah Pegawai Negeri Sipil Menurut Dinas/Instansi Pemerintah dan Golongan di Kota Dumai, 2018..... 32 <i>Number of Civil Servants by Institution/Office and Rank in Dumai Municipality, 2018 32</i>
2.3.5	Jumlah Pegawai Negeri Sipil Menurut Unit Kerja dan Pendidikan Terakhir di Kota Dumai, 2018..... 34

	<i>A Number of Civil Servants by Institution/Office and Education in Dumai Municipality, 2018</i>	34
2.4.1	Realisasi Pendapatan Pemerintah Kota Dumai Menurut Jenis Pendapatan (rupiah), 2018 <i>Actual Revenues of Government of Dumai Municipality by Source of Revenues (rupiahs), 2018</i>	36
2.4.2	Realisasi Belanja Pemerintah Kota Dumai Menurut Jenis Belanja (rupiah), 2018 <i>Actual Expenditures of Government of Dumai Municipality by Source of Expenditures (rupiahs), 2018</i>	37
3.1.1	Penduduk, Laju Pertumbuhan Penduduk, Distribusi Persentase Penduduk, Kepadatan Penduduk, Rasio Jenis Kelamin Penduduk Menurut Kecamatan di Kota Dumai, 2010 dan 2018 <i>Population and Population Growth Rate by Subdistrict in Dumai Municipality, 2010, 2017, and 2018</i>	51
3.1.2	Jumlah Penduduk dan Rasio Jenis Kelamin Tahun 2013-2018 <i>Population and Sex Ratio in Dumai Municipality, 2013-2018</i>	54
3.1.3	Jumlah Penduduk Menurut Kelompok Umur dan Jenis Kelamin di Kota Dumai, 2018 <i>Population by Age Group and Sex in Dumai Municipality, 2018</i>	55
3.1.4	Jumlah Pelayanan Dokumen Kependudukan di Kota Dumai, 2018 <i>The Number of Resident Documentary Service in Dumai Municipality, 2018</i>	56
3.2.1	Jumlah Penduduk Berumur 15 Tahun Keatas Menurut Jenis Kegiatan Selama Seminggu yang Lalu dan Jenis Kelamin di Kota Dumai, 2018 <i>Population Aged 15 Years and Over by Type of Activity During The Previous Week and Sex in Dumai Municipality, 2018</i>	57
3.2.2	Persentase Penduduk Berumur 15 Tahun Ke Atas yang Bekerja Selama Seminggu yang Lalu Menurut Status Pekerjaan Utama dan Jenis Kelamin di Kota Dumai, 2018 <i>Percentage of Population Aged 15 Years and Over Who Worked During the Previous Week by Main Employment Status and Sex in Dumai Municipality, 2018</i>	58
3.2.3	Jumlah Penduduk Berumur 15 Tahun Ke Atas Menurut Pendidikan Tertinggi yang Ditamatkan dan Jenis Kegiatan Selama Seminggu yang Lalu di Kota Dumai, 2018 <i>Population Aged 15 Years and Over by Educational Attainment and Type of Activity During The Previous Week in Dumai Municipality, 2018</i>	59
3.2.4	Jumlah Penduduk Berumur 15 Tahun Ke Atas yang Bekerja Selama Seminggu yang Lalu Menurut Lapangan Pekerjaan Utama dan Jenis Kelamin di Kota Dumai, 2018 <i>Population Aged 15 Years and Over Who Worked During the Previous Week by Main Industry and Sex in Dumai Municipality, 2018</i>	60
3.2.5	Jumlah Pencari Kerja Terdaftar Menurut Tingkat Pendidikan Tertinggi yang Ditamatkan dan Jenis Kelamin di Kota Dumai, 2018 <i>A Number of Registered Job Applicants by Educational Attainment and Sex in Dumai Municipality, 2018</i>	61
3.2.6	Jumlah Pencari Kerja Terdaftar Menurut Kelompok Umur dan Jenis Kelamin di Kota Dumai, 2018 <i>A Number of Registered Job Applicants by Age Group and Sex in Dumai Municipality, 2018</i>	62
4.1.1	Jumlah Sekolah, Guru, dan Murid Taman Kanak-Kanak (TK) di Bawah Kementerian Pendidikan dan Kebudayaan Menurut Kecamatan di Kota Dumai, 2018	77

	<i>Number of Schools, Teachers, and Pupils in Kindergarten Under The Ministry of Education and Culture by Sub District in Dumai Municipality, 2018</i>	77
4.1.2	Jumlah Sekolah, Guru, dan Murid Raudatul Athfal (RA) di Bawah Kementerian Agama Menurut Kecamatan di Kota Dumai, 2018	80
	<i>Number of Schools, Teachers, and Pupils in Raudatul Athfal (RA) Under The Ministry of Religious Affairs by Subdistrict in Dumai Municipality, 2018</i>	80
4.1.3	Jumlah Sekolah, Guru, dan Murid Sekolah Dasar (SD) di Bawah Kementerian Pendidikan dan Kebudayaan Menurut Kecamatan di Kota Dumai, 2018.....	81
	<i>Number of Schools, Teachers, and Pupils in Primary Schools Under The Ministry of Education and Culture by Sub District in Dumai Municipality, 2018</i>	81
4.1.4	Jumlah Sekolah, Guru, dan Murid Madrasah Ibtidaiyah (MI) di Bawah Kementerian Agama Menurut Kecamatan di Kota Dumai, 2018	84
	<i>Number of Schools, Teachers, and Pupils in Madrasah Ibtidaiyah (MI) Under The Ministry of Religious Affairs by Sub District in Dumai Municipality, 2018</i>	84
4.1.5	Jumlah Sekolah, Guru, dan Murid Sekolah Menengah Pertama (SMP) di Bawah Kementerian Pendidikan dan Kebudayaan Menurut Kecamatan di Kota Dumai, 2018.....	87
	<i>Number of Schools, Teachers, and Students in Junior High Schools Under The Ministry of Education and Culture by Sub District in Dumai Municipality, 2018</i>	87
4.1.6	Jumlah Sekolah, Guru, dan Murid Madrasah Tsanawiyah (MTs) di Bawah Kementerian Agama Menurut Kecamatan di Kota Dumai, 2018	90
	<i>Number of Schools, Teachers, and Students in Madrasah Tsanawiyah (MTs) Under The Ministry of Religious Affairs by Sub District in Dumai Municipality, 2018</i>	90
4.1.7	Jumlah Sekolah, Guru, dan Murid Sekolah Menengah Atas (SMA) di Bawah Kementerian Pendidikan dan Kebudayaan Menurut Kecamatan di Kota Dumai, 2018	93
	<i>Number of Schools, Teachers, and Students in Senior High Schools Under The Ministry of Education and Culture by Sub District in Dumai Municipality, 2018</i>	93
4.1.8	Jumlah Sekolah, Guru, dan Murid Sekolah Menengah Kejuruan (SMK) di Bawah Kementerian Pendidikan dan Kebudayaan Menurut Kecamatan di Kota Dumai, 2018.....	96
	<i>Number of Schools, Teachers, and Students in Vocational High Schools Under The Ministry of Education and Culture by Sub District in Dumai Municipality, 2018</i>	96
4.1.9	Jumlah Sekolah, Guru, dan Murid Madrasah Aliyah (MA) di Bawah Kementerian Agama Menurut Kecamatan di Kota Dumai, 2018	99
	<i>Number of Schools, Teachers, and Students in Madrasah Aliyah (MA) Under The Ministry of Religious Affairs by Sub District in Dumai Municipality, 2018</i>	99
4.1.10	Jumlah Desa ¹ /Kelurahan yang Memiliki Fasilitas Sekolah Menurut Kecamatan dan Tingkat Pendidikan di Kota Dumai , 2011, 2014, dan 2018	102
	<i>Number of Villages¹ Having Educational Facilities by Sub District and Educational Level in Dumai Municipality, 2011, 2014, and 2018</i>	102
4.1.11	Jumlah Sekolah, Murid, Guru, dan Rasio Murid-Guru Pesantren Menurut Kecamatan di Kota Dumai, 2018.....	105
	<i>The Number of Schools, Pupils, Teachers, and School-Teacher Ratio of Islamic Boarding School by Subdistrict in Dumai Municipality, 2018</i>	105
4.1.12	Banyaknya Mahasiswa pada Perguruan Tinggi Negeri/Swasta di Kota Dumai Menurut Jenis Kelamin, 2016-2018	106
	<i>The Number of Students at Government/Private College in Dumai Municipality by Sex, 2015-2017</i>	106

4.1.13	Banyaknya Lulusan pada Perguruan Tinggi Negeri/Swasta di Kota Dumai Menurut Jenis Kelamin, 2016-2018	107
	<i>The Number of Graduate at Government/Private College in Dumai Municipality by Sex, 2016-2018</i>	107
4.1.14	Banyaknya Dosen pada Perguruan Tinggi Negeri/Swasta di Kota Dumai Menurut Jenis Kelamin, 2018	108
	<i>The Number of Lecturers at Government/Private College in Dumai Municipality by Sex, 2018</i>	108
4.1.15	Banyaknya Dosen pada Perguruan Tinggi Negeri/Swasta di Kota Dumai Menurut Status Dosen, 2018	109
	<i>The Number of Lecturers at Public/Private College in Dumai Municipality by Lectures Status, 2018</i>	109
4.1.16	Persentase Penduduk Usia 7–24 Tahun Menurut Jenis Kelamin, Kelompok Umur Sekolah, dan Partisipasi Sekolah di Kota Dumai, 2018.....	110
	<i>Percentage of Population Aged 7-24 Years by Sex, Aged Group, and School Participation in Dumai Municipality, 2018</i>	110
4.1.17	Angka Partisipasi Murni (APM) dan Angka Partisipasi Kasar (APK) Menurut Jenjang Pendidikan di Kota Dumai, 2018	111
	<i>Net Enrolment Rate and Gross Enrolment Rate by Educational Level in Dumai Municipality, 2018</i>	111
4.2.1	Jumlah Desa ¹ /Kelurahan yang Memiliki Sarana Kesehatan Menurut Kecamatan di Kota Dumai , 2011, 2014, dan 2018.....	112
	<i>Number of Villages¹ Having Health Facilities by Sub District in Dumai Municipality, 2011, 2014, and 2018</i>	112
4.2.2	Jumlah Tenaga Kesehatan Menurut Kecamatan di Kota Dumai, 2018	115
	<i>The Number of Health Workers by Subdistrict in Dumai Municipality, 2018</i>	115
4.2.3	Jumlah Rumah Sakit Umum, Rumah Sakit Khusus, dan Puskesmas Menurut Kecamatan di Kota Dumai, 2017-2018.....	116
	<i>Number of General Hospital, Special Hospital, and Public Health Center by Sub District in Dumai Municipality, 2017-2018</i>	116
4.2.4	Jumlah Dokter Spesialis, Dokter Umum, dan Dokter Gigi Menurut Sarana Pelayanan Kesehatan di Kota Dumai, 2018	118
	<i>The Number of Medical Specialists, General Practicioners, and Dentists by Type of Health Facility in Dumai Municipality, 2018</i>	118
4.2.5	Jumlah 10 Kasus Penyakit Terbanyak di Kota Dumai, 2018.....	119
	<i>The Top Ten Diseases in Terms of Quantities in Dumai Municipality, 2018</i>	119
4.2.6	Persentase Balita Yang Pernah Mendapat Imunisasi Menurut Jenis Imunisasi di Kota Dumai, 2017–2018	120
	<i>Percentage of Children Under Five Years Who Had an Immunization by Type of Immunization in Dumai Municipality, 2017–2018</i>	120
4.2.7	Jumlah Bayi Lahir, Bayi Berat Badan Lahir Rendah (BBLR), BBLR Dirujuk, dan Bergizi Buruk di Kota Dumai, 2014-2018.....	121
	<i>The Number of Births, Babies with Low Birth Weights (LBW), Treated LBW, and Malnutrition Cases in Dumai Municipality, 2014-2018</i>	121
4.2.8	Jumlah Ibu Hamil, Melakukan Kunjungan K1, Melakukan Kunjungan K4, Kurang Energi Kronis (KEK), dan Mendapat Tablet Zat Besi (Fe) di Kota Dumai, 2014–2018	122

	<i>The Number of Pregnant Women, Those with One Visit and four Visits of Antenatal Care, Chronic Energy Deficiency (CED), and Receiving Iron Supplement in Dumai Municipality, 2014–2018</i>	122
4.2.9	Jumlah Remaja Usia 15-24 Tahun yang Mendapat Penyuluhan HIV/AIDS Menurut Kecamatan di Kota Dumai, 2018	123
	<i>The Number of Young People Aged 15 - 24 Who Had Counselling on HIV/AIDS by Subdistrict in Dumai Municipality, 2018</i>	123
4.2.10	Jumlah Kasus HIV/AIDS, IMS, DBD, Diare, TB, dan Malaria Menurut Kecamatan di Kota Dumai, 2018	124
	<i>The Number of Cases of HIV/AIDS, Sexually Transmitted Infection, Dengue Fever, Diarrhea, Tuberculosis (TB) and Malaria by Subdistrict in Dumai Municipality, 2018</i>	124
4.2.11	Jumlah Dokter, Perawat, dan Bidan yang Membuka Praktek Pelayanan Kesehatan Menurut Kecamatan di Kota Dumai, 2018	125
	<i>The Number of Doctors, Nurses, and Midwives who Open Their Practice by Subdistrict, 2018</i>	125
4.2.12	Banyaknya Penderita, Kematian, dan Angka Kematian dari Penyakit Kolera dan Demam Berdarah per Kecamatan di Kota Dumai, 2018	126
	<i>The Number of Sufferers, Deaths and Death Rate of Colera and Dengue Fever by District, 2018</i>	126
4.2.13	Jumlah Fasilitas Pelayanan Keluarga Berencana Menurut Kecamatan di Kota Dumai, 2018	127
	<i>The Number of Family Planning Service Facilities by Subdistrict in Dumai Municipality, 2018</i>	127
4.2.14	Akseptor KB Aktif Menurut Penggunaan Alat Kontrasepsi Menurut Kecamatan di Kota Dumai Tahun, 2018	129
	<i>The Number of Active Acceptors by Family Planning Contraceptive Method and Subdistrict, 2018</i>	129
4.3.1	Jumlah Tempat Peribadatan Menurut Kecamatan di Kota Dumai, 2018	130
	<i>The Number of Shrines by Subdistrict in Dumai Municipality, 2018</i>	130
4.3.2	Jumlah Jemaah Haji Kota Dumai yang Menunaikan Ibadah Haji Menurut Jenis Kelamin, 2018	131
	<i>The Number of Hajj Pilgrims in Dumai Municipality by Sex and Subdistrict, 2018</i>	131
4.3.3	Jumlah Jemaah Haji Kota Dumai yang Menunaikan Ibadah Haji Menurut Kelompok Umur, 2018	132
	<i>The Number of Hajj Pilgrims in Dumai Municipality by Aged Group and Subdistrict, 2018</i>	132
4.3.4	Jumlah Jemaah Haji Kota Dumai yang Menunaikan Ibadah Haji Menurut Tingkat Pendidikan Tahun 2018	133
	<i>The Number of Hajj Pilgrims in Dumai Municipality by Educational Level and Subdistrict, 2018</i>	133
4.3.5	Jumlah Jemaah Haji Kota Dumai yang Menunaikan Ibadah Haji Kembali dengan Selamat dan Meninggal Dunia Tahun 2018	134
	<i>The Number of Hajj Pilgrims of Dumai Municipality That Returned Savely and Passed Away, 2018</i>	134
4.4.1	Banyaknya Perkara Perdata Yang Ditangani Pengadilan Negeri Dumai Setiap Bulannya, 2018	135

	<i>The Number of Civil Cases in Dumai Court of Justice by Month, 2018</i>	135
4.4.2	Banyaknya Perkara Pidana Yang Ditangani Pengadilan Negeri Dumai Setiap Bulannya, 2018	136
	<i>The Number of Criminal Cases in Dumai Court of Justice by Month, 2018</i>	136
4.4.3	Banyaknya Pernikahan, Cerai Thalaq dan Cerai Gugat Setiap Bulannya, 2018	137
	<i>The Number of Marriages, Divorces and Seperates by Month, 2018</i>	137
4.4.4	Banyaknya Perkara Yang Ditangani Pengadilan Agama Dumai Setiap Bulannya, 2018	138
	<i>The Number of Cases in Dumai Religion of Justice by Month, 2018</i>	138
4.4.5	Banyaknya Narapidana Menurut Lamanya Hukuman dan Jenis Kelamin, 2018	139
	<i>The Number of Inmates by Type of Crime and Sex, 2018</i>	139
4.4.6	Banyaknya Kecelakaan Lalu Lintas, Korban, dan Kerugian Material di Kota Dumai Setiap Bulannya, 2018.....	140
	<i>The Number of Traffic Accidents, Victims, and Material Loss by Month, 2018</i>	140
4.4.7	Banyaknya Kriminalitas yang Diselesaikan Polres Dumai, 2008-2018	141
	<i>The Number of Crimes Settled in Dumai Resort Police, 2008-2018</i>	141
4.4.8	Banyaknya Pelanggaran Lalu Lintas yang Diselesaikan Polres Dumai, 2008-2018.....	142
	<i>The Number of Traffic Violations Settled in Dumai Resort Police, 2008-2018</i>	142
4.4.9	Banyaknya Kecelakaan Lalu Lintas yang Diselesaikan Polres Dumai, 2008-2018.....	143
	<i>The Number of Traffic Accidents Settled in Dumai Resort Police, 2008-2018</i>	143
4.4.10	Banyaknya Tindak Pidana Menurut Kepolisian Sektor di Kota Dumai, 2015-2018	144
	<i>The Number of Criminal Acts Handled by Subdistrict Police Office in Dumai Municipality, 2015-2018</i>	144
4.5.1	Garis Kemiskinan dan Penduduk Miskin di Kota Dumai, 2013–2018.....	145
	<i>Poverty Line and The Number of Poor People in Dumai Municipality, 2013–2018</i>	145
4.6.1	Jumlah Desa ¹ /Kelurahan yang Mengalami Bencana Alam ² Menurut Kecamatan di Kota Dumai , 2011, 2014, dan 2018.....	146
	<i>Number of Villages¹ at Had Natural Disaster² by Sub District in Dumai Municipality, 2011, 2014, and 2018</i>	146
	<i>Continued Table 4.6.1</i>	147
4.6.2	Banyaknya Kejadian Kebakaran Pemukiman dan Korban Jiwa Menurut Lokasi Kebakaran di Kota Dumai, 2018.....	148
	<i>The Number of Residential Fires and Victims by Location of Fire in Dumai Municipality, 2018</i>	148
4.6.3	Banyaknya Kejadian Kebakaran dan Unit Terbakar Menurut Kecamatan di Kota Dumai, 2018	149
	<i>The Number of Fires and Units Burned by Subdistrict in Dumai Municipality , 2018</i>	149
4.6.4	Rincian Kejadian Kebakaran Menurut Bulan di Kota Dumai, 2018	150
	<i>Details of Fires by Month in Dumai Municipality , 2018</i>	150
4.6.5	Banyaknya Kejadian Angin Puting Beliung dan Korban Jiwa Menurut Lokasi Kejadian di Kota Dumai, 2018.....	151
	<i>The Number of Puting Beliung Wind Cases and Victims by Location in Dumai Municipality, 2018</i>	151
4.6.6	Banyaknya Kejadian Angin Puting Beliung Menurut Kecamatan di Kota Dumai, 2018.....	152
	<i>The Number of Puting Beliung Cases by Subdistrict in Dumai Municipality, 2018</i>	152
4.6.7	Rincian Kejadian Angin Puting Beliung Menurut Bulan di Kota Dumai, 2018	153
	<i>Details of Puting Beliung Cases by Month in Dumai Municipality , 2018</i>	153

4.6.1	Jumlah Panti Sosial Menurut Kecamatan di Kota Dumai, 2018	154
	<i>The Number of Orphanages by Subdistrict in Dumai Municipality, 2018</i>	<i>154</i>
4.6.2	Jumlah Penyandang Masalah Kesejahteraan Sosial (PMKS) Menurut Jenis dan Kecamatan di Kota Dumai, 2017	155
	<i>The Number of Persons with Social Welfare Problems by Type and Subdistrict, 2017</i>	<i>155</i>
4.6.3	Jumlah Akte Catatan Sipil yang Dikeluarkan Menurut Jenis di Kota Dumai, 2016-2018...	156
	<i>The Number of Official Civil Registration By Type in Dumai Municipality, 2016-2018.....</i>	<i>156</i>
4.6.4	Jumlah Kegiatan Penertiban Umum Satuan Polisi Pamong Praja Kota Dumai, 2018.....	157
	<i>The Number of Public Ordering Activities by Civil Service Police Unit in Dumai Municipality, 2018</i>	<i>157</i>
4.6.5	Banyaknya Penambahan Unit Usaha/Perusahaan yang Memiliki Izin Lingkungan AMDAL dan UKL-UPL Menurut Kecamatan, 2018	159
	<i>The Number of Addition of Businesses / Companies That Meet Environmental Licence of AMDAL and UKL-UPL by Subdistrict, 2018.....</i>	<i>159</i>
5.1.1	Angka Tetap (ATAP) Produksi Padi dan Palawija (Padi Sawah) di Kota Dumai, 2015.....	169
	<i>Fixed Rate (FR) Production of Paddy and Secondary Crops (Paddy Rice) in Dumai Municipality, 2015.....</i>	<i>169</i>
5.1.2	Angka Tetap (ATAP) Produksi Padi dan Palawija (Jagung) di Kota Dumai, 2015	170
	<i>Fixed Rate (FR) Production of Paddy and Secondary Crops (Corn) in Dumai Municipality, 2015</i>	<i>170</i>
5.1.3	Angka Tetap (ATAP) Produksi Padi dan Palawija (Kedelai) di Kota Dumai, 2015	171
	<i>Fixed Rate (FR) Production of Paddy and Secondary Crops (Soybean) in Dumai Municipality, 2015</i>	<i>171</i>
5.1.4	Angka Tetap (ATAP) Produksi Padi dan Palawija (Kacang Tanah) di Kota Dumai, 2015....	172
	<i>Fixed Rate (FR) Production of Paddy and Secondary Crops (Peanut) in Dumai Municipality, 2015</i>	<i>172</i>
5.1.5	Angka Tetap (ATAP) Produksi Padi dan Palawija (Kacang Hijau) di Kota Dumai, 2015	173
	<i>Fixed Rate (FR) Production of Paddy and Secondary Crops (Mungbean) in Dumai Municipality, 2015.....</i>	<i>173</i>
5.1.6	Angka Tetap (ATAP) Produksi Padi dan Palawija	174
	(Ubi Kayu) di Kota Dumai, 2015	174
	<i>Fixed Rate (FR) Production of Paddy and Secondary Crops (Cassava) in Dumai Municipality, 2015</i>	<i>174</i>
5.1.7	Angka Tetap (ATAP) Produksi Padi dan Palawija (Ubi Jalar) di Kota Dumai, 2015.....	175
	<i>Fixed Rate (FR) Production of Paddy and Secondary Crops (Sweet Potato) in Dumai Municipality, 2015.....</i>	<i>175</i>
5.2.1	Luas Panen Tanaman Sayuran Menurut Kecamatan dan Jenis Tanaman (ha) di Kota Dumai, 2017-2018.....	176
	<i>Harvested Area of Vegetables by Sub District and Kind of Plant (ha) in Dumai Municipality, 2017-2018.....</i>	<i>176</i>
5.2.2	Produksi Tanaman Sayuran Menurut Kecamatan dan Jenis Tanaman (kuintal) di Kota Dumai, 2017-2018.....	180
	<i>Production of Vegetables by Sub District and Kind of Plant (quintal) in Dumai Municipality, 2017-2018.....</i>	<i>180</i>
5.2.3	Luas Panen Tanaman Sayuran dan Buah–Buahan Semusim Menurut Jenis Tanaman (ha) di Kota Dumai, 2016-2018.....	184

	<i>Harvested Area of Seasonal Vegetables and Fruits by Kind of Plant (ha) in Dumai Municipality, 2016-2018</i>	184
5.2.4	Produksi Tanaman Sayuran dan Buah–Buahan Semusim Menurut Jenis Tanaman (kuintal) di Kota Dumai, 2016-2018..... <i>Production of Seasonal Vegetables and Fruits by Kind of Plant (quintal) in Dumai Municipality, 2016-2018</i>	185
5.2.5	Luas Panen Tanaman Biofarmaka Menurut Kecamatan dan Jenis Tanaman di Kota Dumai (m ²), 2017-2018	186
	<i>Harvested Area of Medicinal Plants by Subdistrict and Kind of Plant in Dumai Municipality (m²), 2017-2018</i>	186
5.2.6	Produksi Tanaman Biofarmaka Menurut Kecamatan dan Jenis Tanaman di Kota Dumai (kg), 2017-2018	187
	<i>Production of Medicinal Plants by Subdistrict and Kind of Plant in Dumai Municipality (kg), 2017-2018</i>	187
5.2.7	Luas Panen Tanaman Biofarmaka Menurut Jenis Tanaman (m ²) di Kota Dumai, 2016-2018	188
	<i>Harvested Area of Medicinal Plants by Kind of Plant (m²), in Dumai Municipality, 2016-2018</i>	188
5.2.8	Produksi Tanaman Biofarmaka Menurut Jenis Tanaman (kg) di Kota Dumai, 2016-2018	189
	<i>Production of Medicinal Plants by Kind of Plant (kg), in Dumai Municipality, 2016-2018</i>	189
5.2.9	Produksi Buah-buahan Menurut Kecamatan dan Jenis Tanaman di Kota Dumai (kuintal), 2017-2018	190
	<i>Production of Fruits by Subdistrict and Kind of Plant in Dumai Municipality (quintal), 2017-2018</i>	190
5.2.10	Produksi Buah–Buahan dan Sayuran Tahunan Menurut Jenis Tanaman (kuintaal) di Kota Dumai, 2016-2018.....	193
	<i>Production of Annual Fruits and Vegetables by Kind of Plant (quintal), in Dumai Municipality, 2016-2018</i>	193
5.3.1	Luas Areal Tanaman Perkebunan Menurut Kecamatan dan Jenis Tanaman (ha) di Kota Dumai, 2017-2018.....	194
	<i>Planted Area of Estate Crops by Sub District and Type of Crops (ha) in Dumai Municipality, 2017-2018</i>	194
	<i>Continued Table 5.3.1</i>	195
5.3.2	Produksi Tanaman Perkebunan Menurut Kecamatan dan Jenis Tanaman (ton) di Kota Dumai, 2017-2018.....	196
	<i>Production of Estate Crops by Sub District and Type of Crops (ton) in Dumai Municipality, 2017-2018</i>	196
	<i>Continued Table 5.3.2</i>	197
5.4.1	Populasi Ternak Besar dan Kecil Menurut Kecamatan dan Jenis Ternak di Kota Dumai, 2018	198
	<i>Livestock Population by Subdistrict and Kind of Livestock in Dumai Municipality, 2018...</i>	198
5.4.2	Jumlah Ternak Besar dan Kecil yang Dipotong Menurut Kecamatan dan Jenis Ternak di Kota Dumai, 2018.....	199
	<i>Livestock Slaughtered by Sub District and Kind of Livestock in Dumai Municipality, 2018 199</i>	199
5.4.3	Populasi Unggas Menurut Kecamatan dan Jenis Unggas di Kota Dumai, 2018	200
	<i>Poultry Population by Subdistrict and Kind of Poultry in Dumai Municipality, 2018.....</i>	200

5.4.4	Produksi Daging dan Telur Unggas Menurut Kecamatan dan Jenis Unggas di Kota Dumai, 2018	201
	<i>Production of meat and egg of Poultry by Subdistrict and Kind of Poultry in Dumai Municipality, 2018.....</i>	<i>201</i>
5.5.1	Produksi dan Nilai Perikanan Kolam Menurut Jenis Ikan, 2018.....	202
	<i>Production and Value of Fresh Water Fisheries by Species, 2018.....</i>	<i>202</i>
5.5.2	Produksi dan Nilai Perikanan Laut Menurut Jenis Ikan, 2018.....	203
	<i>Production and Value of Marine Fisheries by Species, 2018.....</i>	<i>203</i>
5.5.3	Jumlah Perahu/Kapal Menurut Kecamatan dan Jenis Kapal di Kota Dumai, 2018	204
	<i>Number of Fishing Boats by Subdistrict and Type of Boat in Dumai Municipality, 2018 ..</i>	<i>204</i>
5.5.4	Jumlah Rumah Tangga Perikanan Tangkap Laut Menurut Kecamatan di Kota Dumai, 2017-2018	205
	<i>The Number of Marine Fishery Household by Subdistrict and Subsector in Dumai Municipality, 2017-2018</i>	<i>205</i>
5.5.5	Produksi Perikanan Tangkap Laut Menurut Kecamatan di Kota Dumai (ton), 2017-2018	206
	<i>Marine Fishery Production by Subdistrict in Dumai Municipality (ton), 2017-2018.....</i>	<i>206</i>
5.5.6	Jumlah Rumah Tangga Perikanan Budidaya Menurut Kecamatan dan Jenis Budidaya di Kota Dumai, 2018.....	207
	<i>The Number of Aquaculture Household by Subdistrict and Subsector in Dumai Municipality, 2018.....</i>	<i>207</i>
5.5.7	Produksi Perikanan Budidaya Menurut Kecamatan dan Jenis Budidaya di Kota Dumai (ton), 2018	208
	<i>Aquaculture Production by Subdistrict and Subsector in Dumai Municipality (ton), 2018</i>	<i>208</i>
6.1.1	Daya Terpasang, Produksi, dan Distribusi Listrik PT. PLN (Persero) pada Cabang/Ranting PLN di Kota Dumai, 2014–2018	213
	<i>Installed Capacity, Production, and Distribution of Electricity of State Electrical Company at Branch Level in Dumai Municipality, 2014–2018.....</i>	<i>213</i>
6.1.2	Banyaknya Penggunaan dan Distribusi Tenaga Listrik Menurut Jenis Pelanggan di Kota Dumai, 2018.....	214
	<i>The Utilization and Distribution of Electricity by Kind of Customer, 2018.....</i>	<i>214</i>
6.2.1	Jumlah Pelanggan dan Air yang Disalurkan Menurut Jenis Pelanggan di Kota Dumai, 2018	215
	<i>Number of Customer and Distributed Clean Water by Kind of Customers in Dumai Municipality, 2018.....</i>	<i>215</i>
7.1.1	Jumlah Hotel dan Akomodasi Lainnya Menurut Klasifikasi di Kota Dumai, 2014–2018 ...	223
	<i>The Number of Hotel and Other Accomodations by Classification in Dumai Municipality, 2014–2018</i>	<i>223</i>
7.1.2	Banyaknya Kamar dan Tempat Tidur Hotel Menurut Statusnya di Kota Dumai, 2018	224
	<i>The Number of Rooms and Beds of Hotel by Status and Subdistrict in Dumai Municipality, 2018</i>	<i>224</i>
7.1.3	Jumlah Kunjungan ke Hotel dan Akomodasi Lainnya Menurut Kecamatan di Kota Dumai, 2015	225
	<i>Number of Visits in Hotel and Other Accomodations by Subdistrict in Dumai Municipality of 2015.....</i>	<i>225</i>
7.1.4	Jumlah Izin Restoran/Rumah Makan Menurut Kecamatan di Kota Dumai, 2014–2016 ...	226
	<i>Number of Registered Restaurant by Subdistrict in Dumai Municipality, 2014–2016</i>	<i>226</i>

7.2.1	Banyaknya Kedatangan dan Keberangkatan Warga Negara Asing Melalui Kantor Imigrasi Dumai Setiap Bulannya, 2017-2018	227
	<i>The Number of Foreign Visitors in Dumai via Imigrasi Office of Dumai Each Month, 2017-2018</i>	<i>227</i>
7.2.2	Jumlah Kedatangan Warga Asing per Asal Regional di Kota Dumai, 2018.....	228
	<i>The Number of Foreign Arrivals per Regional Origin in Dumai Municipality, 2018.....</i>	<i>228</i>
7.2.3	Tempat-tempat Pariwisata Menurut Kecamatan Di Kota Dumai, 2018.....	229
	<i>Tourism Places by Subdistrict in Dumai Municipality, 2018.....</i>	<i>229</i>
8.1.1	Banyaknya Kendaraan Bermotor Yang Terdaftar Menurut Jenisnya di Kota Dumai, 2014-2018	237
	<i>The Number of Registered Motor Vehicles by Type of Vehicle in Dumai Municipality, 2014-2018</i>	<i>237</i>
8.1.2	Banyaknya Surat Izin Mengemudi Yang Dikeluarkan oleh Polres Dumai Menurut Jenisnya, 2014-2018	238
	<i>The Number of Driver Licenses by Type of License in Dumai Municipality, 2014-2018.....</i>	<i>238</i>
8.1.3	Banyaknya Barang dan Penumpang Antar Pulau Melalui Pelabuhan Dumai Tahun 2018	239
	<i>The Number of Loaded/Unloaded Cargo and the Arrival/Departure Passengers of Inter Island via Dumai Port, 2018</i>	<i>239</i>
8.1.4	Banyaknya Barang dan Penumpang Luar Negeri Melalui Pelabuhan Dumai Tahun 2018	240
	<i>Number of Loaded/Unloaded Cargo and The Arrival/Departure Passengers of Over Seas via Dumai Port, 2018</i>	<i>240</i>
8.1.5	Jumlah Pesawat dan Penumpang Yang Datang dan Berangkat Melalui Bandar Udara Pinang Kampai Tahun 2018.....	241
	<i>Number of Aircraft Traffics and Passengers Arrival and Departure Via Pinang Kampai Airport of Dumai, 2018.....</i>	<i>241</i>
8.1.6	Jumlah Barang dan Bagasi Yang Dibongkar dan Dimuat Melalui Bandar Udara Pinang Kampai (Kg) Tahun 2018	242
	<i>Number of Cargo and Bagages Loaded and Unloaded Via Pinang Kampai Air Port (Kg), 2018</i>	<i>242</i>
8.1.7	Panjang Jalan Menurut Kecamatan dan Jenis Permukaan Jalan di Kota Dumai (km), 2018	243
	<i>Length of Roads by Subdistrict and Type of Road Surface in Dumai Municipality (km), 2018</i>	<i>243</i>
8.1.8	Panjang Jalan Menurut Kecamatan dan Kondisi Jalan di Kota Dumai (km), 2018	244
	<i>Length of Roads by Subdistrict and Road Condition in Dumai Municipality (km), 2018 ...</i>	<i>244</i>
8.2.1	Jumlah Kantor Pos Pembantu Menurut Kecamatan di Kota Dumai, 2014-2018	245
	<i>The Number of Sub Post Office by Subdistrict in Dumai Municipality, 2014-2018.....</i>	<i>245</i>
8.2.2	Lalu Lintas Surat yang Diterima dan Dikirimkan Melalui Kantor Pos Dumai Setiap Bulannya, 2018	246
	<i>The Number of Mails Received and Sent by Dumai Post Office Monthly, 2018.....</i>	<i>246</i>
8.2.3	Jumlah Pengiriman dari dan keluar Negeri (EMS) yang Diterima dan Dikirim Melalui Kantor Pos Dumai, 2018	247
	<i>The Number of Express Mail Service (EMS) Received and Sent by Dumai Post Office, 2018</i>	<i>247</i>
9.1.1	Berat dan Nilai Ekspor Melalui Kota Dumai Menurut Komoditi 2018	255
	<i>Weight and Value of Export Through Dumai Municipality by Commodities, 2018.....</i>	<i>255</i>

9.1.2	Berat dan Nilai Impor Melalui Kota Dumai Menurut Komoditi 2018.....	260
	<i>Weight and Value of Import Through Dumai Municipality by Commodities, 2018.....</i>	260
9.1.3	Ekspor dan Impor Melalui Kota Dumai Per Bulan Tahun 2018.....	264
	<i>Export and Import Through Dumai Municipality by Month, 2018.....</i>	264
9.1.4	Ekspor dan Impor Melalui Kota Dumai Menurut Negara Tujuan dan Asal Tahun 2018... 265	
	<i>Export and Import Through Dumai Municipality By Destination and Origin Country, 2018</i>	
	265
9.1.5	Nilai Investasi Penanaman Modal Dalam Negeri (PMDN) Kota Dumai Tahun 2014-2018	268
	<i>Number of Domestic Investment In Dumai Municipality, 2014-2018</i>	268
9.1.6	Nilai Investasi Penanaman Modal Asing (PMA) Kota Dumai Tahun 2014-2018	269
	<i>Number of Foreign Investment In Dumai Municipality, 2014-2018</i>	269
9.1.7	Penerimaan dan Penyaluran Beras Melalui Perum Bulog Subdivre Dumai Dirinci per Bulan (kg), 2018	270
	<i>Receipt and Distribution of Dumai of Rice of in Logistic Shore of Dumai Monthly (kg), 2018</i>	
	270
9.1.8	Jumlah Koperasi Menurut Jenis Koperasi dan Kecamatan di Kota Dumai, 2018	271
	<i>The Number of Cooperatives by Type of Cooperative and Subdistrict in Dumai Municipality, 2018</i>	271
9.1.9	Rekapitulasi Koperasi Kota Dumai Menurut Kecamatan, 2018	272
	<i>Recapitulation of Cooperatives by Subdistrict in Dumai Municipality, 2018.....</i>	272
9.1.10	Jumlah Koperasi Menurut Kelompok Usaha yang Dikelola di Kota Dumai, 2018	273
	<i>The Number of Cooperatives by Managed Business Group in Dumai Municipality, 2018</i>	
	273
10.1.1	Tingkat Inflasi Bulanan Kota Dumai, 2014-2018	279
	<i>Inflation Rate by Monthly of Dumai Municipality, 2014-2018.....</i>	279
10.1.2	Tingkat Inflasi di Kota Dumai menurut Kelompok Pengeluaran (Tahun Dasar 2012 = 100), 2018 (%)	280
	<i>Inflation Rate in Dumai by Expenditure Group (Base Year 2012 = 100), 2018 (%).....</i>	280
10.1.3	Perkembangan Indeks Harga Konsumen di Dumai Kelompok Pengeluaran (Tahun Dasar 2012=100), 2018 (%)	281
	<i>Consumer Price Indexes in Dumai by Expenditure Group (Base Year 2012=100), 2018 (%)</i>	
	281
10.1.4	Harga Rata-Rata Beberapa Komoditas Bahan Pokok di Pasar Kota Dumai menurut Jenis Barang, 2018	282
	<i>Average Retail Price of Essential Commodities in Dumai Municipality by Kind of Goods, 2018</i>	282
10.1.5	Perkembangan Harga Eceran Beberapa Komoditas Bahan Bangunan di Kota Dumai menurut Jenis Barang, 2018.....	284
	<i>Trend of Retail Price of Construction Material in Dumai Municipality by kind of Goods, 2018</i>	284
11.1.1	Produk Domestik Regional Bruto Atas Dasar Harga Berlaku Menurut Lapangan Usaha di Kota Dumai (juta rupiah), 2014-2018	293
	<i>Gross Regional Domestic Product at Current Market Prices by Industry in Dumai Municipality (million rupiahs), 2014-2018</i>	293
11.1.2	Produk Domestik Regional Bruto Atas Dasar Harga Konstan 2010 Menurut Lapangan Usaha di Kota Dumai (juta rupiah), 2014-2018.....	295

	<i>Gross Regional Domestic Product at 2010 Constant Market Prices by Industry in Dumai Municipality (million rupiahs), 2014–2018</i>	295
11.1.3	Distribusi Persentase Produk Domestik Regional Bruto Atas Dasar Harga Berlaku Menurut Lapangan Usaha di Kota Dumai (persen), 2014–2018..... <i>Percentage Distribution of Gross Regional Domestic Product at Current Market Prices by Industry in Kota Dumai (percent), 2014–2018</i>	297
11.1.4	Laju Pertumbuhan Produk Domestik Regional Bruto Atas Dasar Harga Konstan 2010 Menurut Lapangan Usaha di Kota Dumai (persen), 2014–2018..... <i>Growth Rate of Gross Regional Domestic Product at 2010 Constant Market Prices by Industry in Dumai Municipality (percent), 2014–2018</i>	299
11.1.5	Indeks Harga Implisit Produk Domestik Regional Bruto Menurut Lapangan Usaha di Kota Dumai (2010=100), 2014–2018..... <i>Implicit Price Index of Gross Regional Domestic Product by Industry in Dumai Municipality (2010=100), 2014–2018</i>	301
11.1.6	Laju Implisit Produk Domestik Regional Bruto Menurut Lapangan Usaha di Kota Dumai (persen), 2014–2018..... <i>Implicit Growth Rate of Gross Regional Domestic Product by Industry in Dumai Municipality (percent), 2014–2018</i>	303
11.1.7	Produk Domestik Regional Bruto Atas Dasar Harga Berlaku Menurut Pengeluaran di Kota Dumai (juta rupiah), 2014–2018..... <i>Gross Regional Domestic Product at Current Market Prices by Type of Expenditure in Dumai Municipality (million rupiahs), 2014–2018</i>	305
11.1.8	Produk Domestik Regional Bruto Atas Dasar Harga Konstan 2010 Menurut Pengeluaran di Kota Dumai (juta rupiah), 2014–2018..... <i>Gross Regional Domestic Product at 2010 Constant Market Prices by Type of Expenditure in Dumai Municipality (million rupiahs), 2014–2018</i>	306
12.1.1	Jumlah Penduduk Menurut Kabupaten/Kota di Provinsi Riau (jiwa), 2014–2018..... <i>Population by Regency/Municipality in Riau Province (people), 2014–2018</i>	311
12.1.2	Indeks Pembangunan Manusia (IPM) Menurut Kabupaten/Kota di Provinsi Riau, 2017–2018..... <i>Human Development Index (HDI) by Regency/Municipality in Riau Province, 2017–2018</i>	312
12.1.3	Jumlah Penduduk Miskin Menurut Kabupaten/Kota Se-Provinsi Riau Tahun 2014–2018 (ribu jiwa)..... <i>Number of Poor People by Regency/Municipality in Riau Province, 2014–2018 (thousand people)</i>	313
12.1.4	Tingkat Pengangguran Terbuka (TPT) Menurut Kabupaten/Kota Se-Provinsi Riau Tahun 2014–2018 (persen)..... <i>Unemployment Rate by Regency/Municipality in Riau Province, 2014–2018 (percent)</i>	314

DAFTAR GAMBAR/LIST OF FIGURES

Gambar 1	Luas Wilayah Kota Dumai per Kecamatan, 2018	5
Figure 1	Wide Area of Dumai Municipality by Subdistricts, 2018	5
Gambar 2	Piramida Penduduk Kota Dumai, 2018	49
Figure 2	The Population Pyramid of Dumai Municipality, 2018.....	49
Gambar 3	Laju Pertumbuhan PDRB Kota Dumai, 2014-2018	292
Figure 3	Growth Rate of Dumai's GRDP, 2014-2018.....	292

<https://dumaikota.bps.go.id>

PENJELASAN UMUM/EXPLANATORY NOTES

Tanda-tanda, satuan-satuan, dan lain-lainnya yang digunakan dalam publikasi ini adalah sebagai berikut:

Symbols, measurement units, and acronyms which are used in this publication, are as follows:

1. TANDA-TANDA/SYMBOLS

Data tidak tersedia/ <i>Data not available</i>	: ...
Tidak ada atau nol / <i>Null or zero</i>	:—
Data dapat diabaikan/ <i>Data negligible</i>	:0
Tanda decimal/ <i>Decimal point</i>	;
Data tidak dapat ditampilkan/ <i>Not applicable</i>	:NA
Angka perkiraan/ <i>Estimated figures</i>	:e
Angka sementara/ <i>Preliminary figures</i>	:x
Angka sangat sementara/ <i>Very preliminary figures</i>	:xx
Angka diperbaiki/ <i>Revised figures</i>	:r

2. SATUAN/UNITS

barel/ <i>barrel</i>	: 158,99 liter/ <i>litres</i> = 1/6,2898 m ³
hektar (ha)/ <i>hectare (ha)</i>	: 10 000 m ²
kilometer (km)/ <i>kilometres (km)</i>	: 1 000 meter/ <i>meters (m)</i>
knot/ <i>knot</i>	: 1,8523 km/jam (<i>km/hour</i>)
kuintal/ <i>quintal</i>	: 100 kg
KWh	: 1 000 <i>Watt-hour</i>
MWh	: 1 000 KWh
liter (untuk beras)/ <i>litre (for rice)</i>	: 0,80 kg
ons/ <i>ounce</i>	: 28,31 gram/ <i>grams</i>
ton	: 1 000 kg

Satuan lain: buah, dus, butir, helai/lembar, kaleng, batang, pulsa, ton kilometer (ton-km), jam, menit, persen (%).

Other units: unit, pack, pieces, sheet, tin, pulse, ton-kilometres(ton-km), hour, minute, percent (%).

Perbedaan angka di belakang koma disebabkan oleh pembulatan angka.

The difference in decimal numbers is caused by rounding.

#1

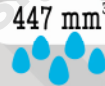
Geografi dan Iklim *Geography and Climate*

- Infografis Kota Dumai
[Dumai Municipality Infographic]
- Kota Dumai dalam Angka 2019
[Dumai Municipality in Figures 2019]

KOTA DUMAI TAHUN 2018

Suhu Rata-rata
(Average Temperature) $23^{\circ}\text{C} - 36^{\circ}\text{C}$

Curah Hujan Terbanyak
terjadi di
Bulan September & Oktober

447 mm³




(Highest Rainfall occurred in September & October)

Luas Wilayah Kecamatan
Dumai Kota adalah 13 km²
dan menjadi Kecamatan
Terkecil di Kota Dumai

975,38 km²
(56,47%)

Luas Wilayah
Kecamatan Sungai
Sembilan melebihi
1/2 Luas Wilayah
Kota Dumai

*(Sungai Sembilan Subdistrict's
Area exceeds 1/2 Dumai
Municipality's Area)*

*(The area of Dumai Kota
Subdistrict is 13 km².
Dumai Kota Subdistrict
is the smallest Subdistrict
in Dumai Municipality)*



PENJELASAN TEKNIS

1. **Letak Geografis** adalah letak suatu wilayah atau negara sesuai dengan kenyataannya di permukaan bumi dan didasarkan pada keadaan alam di sekitarnya.
2. **Curah Hujan (mm)** adalah ketinggian air hujan yang terkumpul dalam penakar hujan pada tempat yang datar, tidak menyerap, tidak meresap dan tidak mengalir. Unsur hujan 1 mm artinya dalam luasan 1 meter persegi pada tempat yang datar tertampung air hujan setinggi 1 mm atau tertampung air hujan sebanyak 1 liter.
3. **Suhu Udara** adalah ukuran energi kinetik rata-rata dari pergerakan molekul-molekul. Suhu suatu benda ialah keadaan yang menentukan kemampuan benda tersebut, untuk memindahkan panas ke benda-benda lain atau menerima panas dari benda-benda lain tersebut. Dalam sistem dua benda, benda yang kehilangan panas dikatakan benda yang bersuhu lebih tinggi.
4. **Kelembaban Udara/Legas Udara** adalah jumlah kandungan uap air yang ada dalam udara. Kandungan uap air di udara berubah-ubah bergantung pada suhu dimana makin tinggi suhu maka makin banyak pula kandungan uap airnya.

TECHNICAL NOTES

1. **Geographical location** is the location of a region or country in accordance with reality on the surface of the earth and based on the surrounding natural conditions.
2. **Rainfall (mm)** is the height of rainwater collected in pluviometer which is on the flat place, not absorbing, not pervasive and not flowing. One millimeter of rainy element means there is one millimeter height of rainwater (equal to one litre) in one square meter of flat rainwater storage.
3. **The Air Temperature** is the measure of average kinetic energy of molecule movements. Temperature of an object is a state that determines its ability to move a heat to another object or to receive a heat from another object. In a system of two object, one object that releases its heat is called an object which has higher temperature.
4. **Humidity Air / Air Legas** is the amount of moisture content in the air. The moisture content in the air varies depending on the temperatures, the higher the temperature of the air, the more and more moisture content.

ULASAN

DESCRIPTION

Kota Dumai terletak pada posisi antara 1°23'00"-1°24'23" Lintang Utara dan 101°23'37"- 101°28'13" Bujur Timur. Kota Dumai mempunyai luas 1,727.38 Km² dengan batas-batas wilayah sebagai berikut:

1. Sebelah Utara berbatasan dengan Selat Rupat.
2. Sebelah Timur berbatasan dengan Kecamatan Bandar Laksamana Kabupaten Bengkalis.
3. Sebelah Selatan berbatasan dengan Kecamatan Bathin Solapan dan Kecamatan Bukit Batu Kabupaten Bengkalis.
4. Sebelah Barat berbatasan dengan Kecamatan Tanah Putih dan Kecamatan Sinaboi Kabupaten Rokan Hilir.

Kota Dumai sebagian terdiri dari dataran rendah di bagian Utara dan sebagian dataran tinggi di sebelah Selatan. Pada umumnya struktur tanah terdiri dari tanah podsolik merah kuning dari batuan endapan, aluvial, dan tanah organosol dan glei humus dalam bentuk rawa-rawa atau tanah basah.

Di wilayah Kota Dumai terdapat 53 buah sungai yang dapat dilayari oleh kapal pompong, sampan, dan perahu sampai jauh ke daerah hulu sungai. Sungai Buluala, Sungai Senepis, dan Sungai Mesjid merupakan tiga sungai yang

Dumai Municipality lies between 1°23'00" - 1°24'23" North Latitude and 101°23'37" - 101°28'13" East Longitude. Dumai Municipality area is about 1,727.38 Km² which boundaries are follows:

- 1. The north boundary is Rupat Strait*
- 2. The east boundary is Bandar Laksamana Subdistrict, Bengkalis Regency.*
- 3. The south boundary is Bathin Solapan and Bukit Batu Subdistrict, Bengkalis Regency.*
- 4. The west boundary is Tanah Putih and Sinaboi Subdistrict, Rokan Hilir Regency*

Mostly, Dumai Municipality consists of lowland plain in North and upland plain in South. Generaly, the land is yellow-red podsolic from sediment stone, alluvial, organosol, and gley humus in marsh or wet land.

Dumai Municipality has 53 rivers which can be accrossed by pompong, rowing boat until to upper course of river. Buluala River, Senepis, and Mesjid River are the three longest rivers.

terpanjang.

Dumai beriklim tropis dengan suhu udara pada tahun 2018 berkisar antara 23,3 °C - 36,0 °C dan terdapat dua musim yaitu musim hujan dan musim kemarau.

Curah hujan terbanyak di Kota Dumai selama tahun 2018 terjadi pada bulan September dan Oktober yaitu 447,3 mm³, sedangkan yang terkecil terjadi pada bulan Februari yaitu 44,3 mm³. Sementara itu jumlah hari hujan terbanyak terjadi pada bulan Oktober sebanyak 22 hari dan terkecil pada bulan Juni yaitu sebanyak 4 hari.

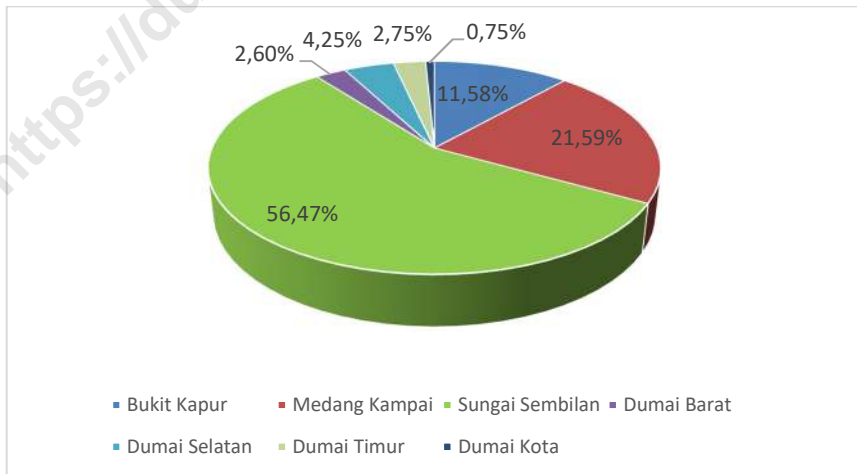
Dumai had tropic climate with 23.3 °C – 36.0 °C in 2018 and it has two seasons, rain season and dry monsoon.

The highest precipitation in Dumai Municipality during 2018 was in September and October, whereas the lowest was in February, they are 447.3 mm³ and 44.3 mm³ respectively. The number of rainy days in October was 22 days and it was the highest in 2018, while the one in June was the lowest that it was 4 days.

Gambar 1

Figure 1

Luas Wilayah Kota Dumai per Kecamatan, 2018
Wide Area of Dumai Municipality by Subdistricts, 2018



1.1 GEOGRAFI/*GEOGRAPHY*

Tabel 1.1.1 Luas Daerah dan Jumlah Pulau Menurut Kecamatan di Kota Dumai, 2018
Total Area and Number of Islands by Subdistrict in Dumai Municipality, 2018

Kecamatan <i>Subdistrict</i>	Ibukota Kecamatan <i>Capital of Subdistrict</i>	Luas (km ²) <i>Total Area (square.km)</i>	Persentase Terhadap Luas Wilayah <i>Percentage to Area</i>
(1)	(2)	(3)	(4)
1 Bukit Kapur	Bukit Nenas	200,00	11,58
2 Medang Kampai	Teluk Makmur	373,00	21,59
3 Sungai Sembilan	Lubuk Gaung	975,38	56,47
4 Dumai Barat	Purnama	44,98	2,60
5 Dumai Selatan	Bukit Datuk	73,50	4,26
6 Dumai Timur	Teluk Binjai	47,52	2,75
7 Dumai Kota	Laksamana	13,00	0,75
Dumai 2018		1 727,38	100,00

Sumber: Sekretariat Daerah Kota Dumai

Source: *Regional Secretariat of Dumai Municipality*

Tabel Lanjutan Tabel 1.1.1
Table Continued Table 1.1.1

Kecamatan Subdistrict	Jumlah Pulau Number of Islands	Tinggi Wilayah (mdpl) Altitude (m a.s.l.)	Jarak Ke Ibukota (km) Distance to the capital (km)
(1)	(5)	(6)	(7)
1 Bukit Kapur	-	25 - 50	5,40
2 Medang Kampai	-	0 - 25	17,64
3 Sungai Sembilan	-	0 - 25	16,43
4 Dumai Barat	-	0 - 25	9,83
5 Dumai Selatan	-	0 - 25	6,71
6 Dumai Timur	-	0 - 25	10,32
7 Dumai Kota	-	0 - 25	9,85

Sumber: Sekretariat Daerah Kota Dumai dan BPS Kota Dumai

Source: Regional Secretariat of Dumai Municipality and BPS-Statistics of Dumai Municipality

Tabel 1.1.2 Keadaan Geografis Kota Dumai Tahun 2018
Table Geographical Conditions of Dumai Municipality, 2018

Uraian Illustration	Keterangan Description
(1)	(2)
1 Letak <i>Position</i>	: 1°23'00" - 1°24'23" LU : 101°23'37" - 101°28'13" BT
2 Luas Wilayah <i>Area</i>	: 1 727,38 Km ²
3 Batas Daerah <i>Boundaries</i>	: - Utara/North : Selat Rupat - Timur/East : Kec. Bandar Laksamana Kab. Bengkalis - Selatan/South: Kec. Bathin Solapan dan Kec. Bukit Batu Kab. Bengkalis - Barat/West : Kec. Tanah Putih dan Kec. Sinaboi Kab. Rokan Hilir
4 Suhu Rata-rata <i>Average Temperature</i>	: 23,3 °C - 36,0 °C
5 Jumlah Sungai <i>Number of Rivers</i>	: 53
6 Jumlah Kecamatan <i>Number of District</i>	: 7
7 Jumlah Kelurahan <i>Number of Village</i>	: 33

Sumber: Sekretariat Daerah Kota Dumai

Source: Regional Secretariat of Dumai Municipality

Tabel 1.1.3 Sungai - Sungai yang Mengalir Menurut Kecamatan di Kota Dumai, 2018
The Rivers Flow Along Sideby Subdistrict in Dumai Municipality, 2018

Kecamatan Subdistrict		Nama Sungai Name of River	
(1)		(2)	
1	Bukit Kapur	Sungai Besilang	
2	Medang Kampai	Sungai Puak	Sungai Selinsing
		Sungai Kemeli Kecil	Sungai Guntung
		Sungai Pelintung	Sungai Mundam
3	Sungai Sembilan	Sungai Kemeli	Sungai Teluk Makmur
		Sungai Beruang	
		Sungai Nyirih	Sungai Genjot Kecil
		Sungai Siput	Sungai Buluhala
		Sungai Bunian	Sungai Teras
		Sungai Sepit	Sungai Penyengat
		Sungai Perepat	Sungai Ilir
		Sungai Parit	Sungai Danau
		Sungai Sepi	Sungai Hulu
		Sungai Tiram	Sungai Sembilan
		Sungai Pauh	Sungai Mampu
		Sungai Bakau Tua	Sungai Mampu Kecil
		Sungai Teluk Dalam	Sungai Nerbit Besar
		Sungai Teluk Kijuk	Sungai Nerbit Kecil
		Sungai Tengar Besar	Sungai Paul
Sungai Tengar Kecil	Sungai Mesjid		
Sungai Tawar Kecil	Sungai Banain		
Sungai Sempit Besar	Sungai Saliyo		
Sungai Sempit Kecil	Sungai Bulu Ala		
Sungai Tembulan	Sungai Tambunan		
Sungai Tianjung	Sungai Teritib		
Sungai Santahulu	Sungai Selat Mati		
Sungai Penempul	Sungai Lubuk Gaung		
Sungai Genjot			
4	Dumai Barat	Sungai Mesjid	
5	Dumai Selatan	Sungai Mesjid	
6	Dumai Timur	Sungai Dumai	
7	Dumai Kota	Sungai Dumai	

Sumber: Dinas Pekerjaan Umum Dan Penataan Ruang Kota Dumai

Source: Public Works Service and Spatial Planning of Dumai Municipality

1.2 IKLIM/CLIMATE

Tabel 1.2.1 Pengamatan Unsur Iklim di Stasiun Badan Meteorologi, Klimatologi, dan Geofisika Menurut Bulan di Kota Dumai, 2018
Table 1.2.1 *Observation of Climate Elements at the Meteorology, Climatology and Geophysics Agency Station by Month in Dumai Municipality, 2018*

Bulan/Month	Suhu Udara Temperature (°C)			Kelembaban Udara Humidity (%)		
	Maks Max	Min Min	Rata-rata Average	Maks Max	Min Min	Rata-rata Average
(1)	(2)	(3)	(4)	(5)	(6)	(7)
Januari/January	33,8	23,6	26,8	96	53	84
Februari/February	35,2	23,7	27,8	95	46	77
Maret/March	35,8	23,6	27,6	96	45	81
April/April	35,6	23,8	27,9	95	48	80
Mei/May	34,4	23,4	27	96	52	84
Juni/June	35,2	23,7	28,3	95	44	78
Juli/July	34,8	24,0	27,9	95	50	79
Agustus/August	36,0	23,7	27,9	94	40	78
September/September	34,5	23,7	27,4	96	49	85
Oktober/October	34,9	23,7	27,1	96	50	85
November/November	34,8	23,3	27,1	98	54	86
Desember/December	34,6	23,4	26,4	96	48	83

Sumber: Badan Meteorologi, Klimatologi, dan Geofisika

Source: Meteorology, Climatology, and Geophysics Agency

Tabel Lanjutan Tabel 1.2.1
Table Continued Table 1.2.1

Bulan/Month	Angin/Wind		Tekanan Udara Atmospheric Pressure (mb)
	Arah Angin Terbanyak Wind Direction	Kecepatan Angin Wind Velocity (knot)	
(1)	(8)	(9)	(10)
Januari/January	Timur/E	6	1 008,6
Februari/February	Timur/E	8	1 009,1
Maret/March	Timur/E	7	1 008,4
April/April	Timur/E	6	1 009,4
Mei/May	Selatan/S	6	1 008,6
Juni/June	Barat Laut/NW	6	1 009,3
Juli/July	Selatan/S	5	1 008,3
Agustus/August	Selatan/S	7	1 009,5
September/September	Tenggara/SE	6	1 009,7
Oktober/October	Tenggara/SE	7	1 009,7
November/November	Selatan/S	5	1 009,5
Desember/December	Barat Laut/NW	5	1 009,2

Sumber: Badan Meteorologi, Klimatologi, dan Geofisika

Source: Meteorology, Climatology, and Geophysics Agency

Tabel Lanjutan Tabel 1.2.1
Table *Continued Table 1.2.1*

Bulan/Month	Curah Hujan Precipitation (mm³)	Hari Hujan Rainy Days
(1)	(11)	(12)
Januari/January	96,6	14
Februari/February	44,3	5
Maret/March	90,7	12
April/April	166,3	11
Mei/May	187,4	19
Juni/June	48,6	4
Juli/July	157,4	10
Agustus/August	79,9	14
September/September	447,3	13
Oktober/October	447,3	22
November/November	289,7	21
Desember/December	247,3	18

Sumber: Badan Meteorologi, Klimatologi, dan Geofisika

Source: *Meteorology, Climatology, and Geophysics Agency*

#2

Pemerintahan Government

- Infografis Kota Dumai
[Dumai Municipality Infographic]
- Kota Dumai dalam Angka 2019
[Dumai Municipality in Figures 2019]




Pada tahun 2018,
Kota Dumai terdiri atas
7 Kecamatan,
33 Kelurahan, dan
533 Rukun Tetangga (RT)

*(Dumai Municipality consists of
7 Subdistricts,
33 Villages, and
533 Rukun Tetangga (RT) in 2018)*

Tahun 2018, Realisasi
Pendapatan Pemerintah
Kota Dumai mencapai
1,225 Triliun Rupiah
dan Realisasi Belanja
Pemerintah Kota Dumai
mencapai 1,112 Triliun
Rupiah

*(In 2018, Actual Revenues of Dumai
Municipality Government were
1.225 trillion rupiahs and
Actual Expenditures of Dumai Municipality
Government were 1.112 trillion rupiahs)*



Jumlah Pegawai Negeri
Sipil di Wilayah
Pemerintahan Kota Dumai
pada Tahun 2018
mencapai 4.008 orang

*(Number of Civil Servants under
Regional Government of Dumai
Municipality in 2018
were 4,008 people)*



PENJELASAN TEKNIS

TECHNICAL NOTES

Anggota Dewan Perwakilan Rakyat Daerah (DPRD) dipilih melalui pemilihan umum (pemilu) dan dilantik dalam masa jabatan lima tahun.

Berdasarkan Undang-Undang Republik Indonesia No. 5 Tahun 2014 Pegawai Aparatur Sipil Negara yang selanjutnya disebut Pegawai ASN adalah pegawai negeri sipil dan pegawai pemerintah dengan perjanjian kerja yang diangkat oleh pejabat pembina kepegawaian dan disertai tugas dalam suatu jabatan pemerintah atau disertai tugas negara dan digaji berdasarkan peraturan perundang-undangan.

Pegawai Negeri Sipil yang selanjutnya disingkat PNS adalah warga negara Indonesia yang memenuhi syarat tertentu dan diangkat sebagai Pegawai ASN secara tetap oleh pejabat Pembina kepegawaian untuk menduduki jabatan pemerintahan.

Pendapatan Asli Daerah (PAD) adalah pendapatan yang diperoleh daerah yang dipungut berdasarkan peraturan daerah sesuai dengan peraturan perundang-undangan, guna keperluan daerah yang bersangkutan dalam membiayai kegiatannya.

Dana Perimbangan adalah dana yang bersumber dari pendapatan APBN yang dialokasikan kepada Daerah untuk mendanai kebutuhan daerah dalam

***Members of local parliament** are chosen through local general election and have a five year term.*

Based on laws of Republic Indonesia Number 5 of 2014, state civil servant employees, hereinafter abbreviated as ASN, are civil servants and government employees with employment agreement that are appointed by staff development officer and assigned as public officer. They are paid in accordance with prevailing laws and regulations.

***Civil Servants** is Indonesian citizens who fulfill a certain condition and assigned as state civil servant employees by staff development officer to occupy a certain government officer.*

***Original Local Government Revenue** is revenue that withheld based on local regulations in accordance with the legislation, for the purposes of financing their activities.*

***Balanced Budget** is the fund coming from the state budget that allocated to regions to fund their needs in the context of*

GOVERNMENT

rangka pelaksanaan desentralisasi.

decentralization.

Lain-lain Pendapatan yang Sah adalah pendapatan lainnya dari pemerintah pusat dan atau dari instansi pusat, serta dari daerah lainnya.

Other Legal Revenue is other income that coming from the central government and or from the central agencies, as well as from other local government.

<https://dumaikota.bps.go.id>

ULASAN	DESCRIPTION
Pemerintahan Daerah	Regional Administration
<p>Pembentukan Pemerintahan Kota Dumai dikukuhkan dengan Undang-undang No. 16 Tahun 1999 tanggal 20 April 1999. Dimana waktu itu wilayah administrasi pemerintahan daerah terdiri dari 3 wilayah kecamatan, 13 kelurahan dan 9 desa, kemudian berdasarkan Perda No. 8 dan 9 tahun 2009 dimekarkan menjadi 7 kecamatan dengan 33 kelurahan.</p>	<p><i>Formation Regional Administration the Dumai Municipality was Strengthened by the law number 16 year 1999 of April 20, 1999. At that time, Dumai Municipality was divided into 3 districts that consisted of 13 kelurahan and 9 villages. Then, based on Perda No. 8 and 9 of 2009, it is expanded into 7 Subdistricts with 33 kelurahan.</i></p>
<p>Secara administrasi Kota Dumai dikepalai oleh seorang Walikota dengan seorang Wakil Walikota. Didalam melaksanakan tugasnya, dibantu Sekretariat Daerah, Sekretariat DPRD, Inspektorat, 24 Dinas dan Badan Daerah serta 7 pemerintahan Kecamatan.</p>	<p><i>Administratively, Dumai is led by a Mayor and Vice Mayor. To implement his duties, there are the Regional Secretariat, Parliament Secretariat, Regional Inspectorate, 24 Regional Offices, and 7 Subdistrict Governments.</i></p>
<p>Sekretaris Daerah membawahi 3 (tiga) asisten dan 11 (sebelas) bagian yaitu :</p>	<p><i>The Regional Secretary assists 3 (three) assistants and 11 (eleven) sections, namely :</i></p>
<p>a. Asisten I (Pemerintahan dan Kesejahteraan Rakyat), yang membawahi:</p>	<p><i>a. Asistant I (Government and Social Welfare), with some subordinates :</i></p>
<ol style="list-style-type: none"> 1. Bagian Adm Pemerintahan Umum 2. Bagian Adm Kesejahteraan Rakyat 3. Bagian Adm Pertanahan 4. Bagian Hubungan Masyarakat dan Informasi Komunikasi 	<ol style="list-style-type: none"> 1. <i>Government General Administration Section</i> 2. <i>Social Welfare Administration Section</i> 3. <i>Land Administration Section</i> 4. <i>Public Relation and Information Communication Section</i>
<p>b. Asisten II (Perekonomian dan Pembangunan) yang membawahi :</p>	<p><i>b. Asistant II (Economic and Development Assistants) with some subordinates:</i></p>
<ol style="list-style-type: none"> 1. Bagian Adm Perekonomian 2. Bagian Adm Pembangunan 3. Bagian Adm Sumberdaya Alam 	<ol style="list-style-type: none"> 1. <i>Economic Administration Section</i> 2. <i>Development Administration Section</i>

c. Asisten III (Administrasi Umum) yang membawahi :

1. Bagian Hukum dan HAM
2. Bagian Organisasi
3. Bagian Keuangan
4. Bagian Umum

Badan Perencanaan Pembangunan Daerah Kota Dumai disamping bertugas secara teknis, juga mengkoordinir dan mengintegrasikan usaha, penyusunan rencana dan program kerja.

Inspektorat Kota Dumai merupakan unsur pengawas dengan tugas pokok melakukan pengawasan umum atas jalannya roda pemerintahan daerah sesuai dengan rencana dan peraturan yang berlaku.

Kepegawaian

Pegawai Negeri Sipil di lingkungan Pemerintah Kota Dumai pada Tahun 2018 berjumlah 4.008 orang dengan rincian golongan I berjumlah 16 orang (0,40 persen), golongan II berjumlah 858 orang (21,41 persen), golongan III berjumlah 2.402 orang (59,93 persen) dan selebihnya sebanyak 732 orang (18,26 persen) adalah golongan IV. Sedang berdasarkan jenis kelamin terdiri dari 1.396 laki-laki dan 2.612 perempuan.

Pada tahun 2018 jumlah wakil rakyat yang duduk pada lembaga legislatif sebanyak 30 orang, dengan 26 orang laki-laki dan 4 orang perempuan.

3. *Natural Resources Administration Section*

c. *Asistant III (General Administration) assists with some subordinates:*

1. *Law and Human Rights Section*
2. *Organisation Section*
3. *Financial Section Section*
4. *General Section*

The Regional Development Planning Board not only has the task of technically, but also coordinating, integrating compiling the plan and job program.

The Regional Inspectorate as a controlling has the main responsibility for controlling the process of the regional administration in according to existing regulations.

Employee Affairs

A number of civil servants under Dumai Municipality Government in 2018 were 4,008 people, 1st rank was 16 people (0.40 percent), 2nd rank was 858 people (21.41 percent), 3rd rank was 2,402 people (59.93 percent) and the rest (4th rank) was 732 people (18.26 percent). Based on sex, they consisted of 1,396 males and 2,612 females.

In 2018, members of The Regional House of Representatives in Dumai Municipality were 30 people, comprising of 26 males and 4 females.

Sesuai dengan Kepmendagri no. 13 tahun 2006, dalam perencanaan anggaran dan belanja daerah pemerintah menganut prinsip berimbang dan dinamis. Realisasi pendapatan Kota Dumai pada tahun 2018 berjumlah 1,225 triliun rupiah, terdiri dari Pendapatan Asli Daerah sebesar 279,65 miliar rupiah, dana perimbangan sebesar 810,19 miliar rupiah dan lain-lain pendapatan yang sah sebesar 135,45 miliar rupiah.

Based on Kepmendagri no. 13 of 2006, in the planning of the state budget, the government adapts a balanced and dynamic budget principle. Realized revenue of Dumai Municipality in 2018 was 1.225 trillion rupiahs, consisted of 279.65 billion rupiahs of Original Local Government Revenue, 810.19 billion rupiahs of balanced budget and 135.45 billion rupiahs of Other Legal Revenue.

2.1 WILAYAH ADMINISTRATIF/*ADMINISTRATIVE AREA*

Tabel **2.1.1 Jumlah Desa/Kelurahan Menurut Kecamatan di Kota**
Table **Dumai, 2014-2018**
Number of Villages by Subdistrict in Dumai
Municipality, 2014-2018

	Kecamatan <i>Subdistrict</i>	2014	2015	2016	2017	2018
	(1)	(2)	(3)	(4)	(5)	(6)
1	Bukit Kapur	5	5	5	5	5
2	Medang Kampai	4	4	4	4	4
3	Sungai Sembilan	5	5	5	5	5
4	Dumai Barat	4	4	4	4	4
5	Dumai Selatan	5	5	5	5	5
6	Dumai Timur	5	5	5	5	5
7	Dumai Kota	5	5	5	5	5
	Dumai	33	33	33	33	33

Catatan: Peraturan Kepala Badan Pusat Statistik Nomor 3 Tahun 2019 Tanggal 6 Mei 2019 tentang Perubahan Atas Peraturan Kepala Badan Pusat Statistik Nomor 90 Tahun 2018 tentang Kode dan Nama Wilayah Kerja Statistik Tahun 2018

Note: *Chief Statistician Regulation Number 3/2019, May 6 2019, as a revision of Chief Statistician Regulation Number 90 of 2018 on Code and Name of Regional Level of Data Collection.*

Sumber: Peraturan Kepala Badan Pusat Statistik Nomor 3 Tahun 2019 Tanggal 6 Mei 2019 tentang Perubahan Atas Peraturan Kepala Badan Pusat Statistik Nomor 90 Tahun 2018 tentang Kode dan Nama Wilayah Kerja Statistik Tahun 2018

Source: *Chief Statistician Regulation Number 3/2019, May 6 2019, as a revision of Chief Statistician Regulation Number 90 of 2018 on Code and Name of Regional Level of Data Collection.*

Tabel 2.1.2 Nama Kelurahan Menurut Kecamatan dan Jumlah RT (Rukun Tetangga) di setiap Kelurahan di Kota Dumai, 2018
Name of Villages by Subdistrict and Number of RT in each Villages in Dumai Municipality, 2018

	Kecamatan Subdistrict	Kelurahan Village	Jumlah RT Number of RT
	(1)	(2)	(3)
1	Bukit Kapur	Bukit Nenas	13
		Bagan Besar	26
		Kampung Baru	13
		Bukit Kayu Kapur	26
		Gurun Panjang	10
2	Medang Kampai	Pelintung	11
		Guntung	4
		Teluk Makmur	6
		Mundam	5
3	Sungai Sembilan	Bangsai Aceh	10
		Lubuk Gaung	25
		Tanjung Penyembal	18
		Basilam Baru	22
		Batu Teritip	9
4	Dumai Barat	Pangkalan Sesai	16
		Purnama	25
		Simpang Tetap Darul Ihsan	14
		Bagan Keladi	14
5	Dumai Selatan	Mekar Sari	12
		Bukit Timah	15
		Bumi Ayu	16
		Bukit Datuk	29
		Ratu Sima	19
6	Dumai Timur	Tanjung Palas	13
		Jaya Mukti	23
		Teluk Binjai	20
		Buluh Kasap	17
		Bukit Batrem	15
7	Dumai Kota	Rimba Sekampung	24
		Sukajadi	23
		Bintan	18
		Dumai Kota	15
		Laksamana	7
		Dumai	533

Sumber: Sekretariat Daerah Pemerintahan Kota Dumai

Source: Regional Secretariat of Dumai Municipality

Tabel 2.1.3 Nama Pejabat Walikota Dumai, 1999 - 2018
Table Name of Dumai Municipality Mayor, 1999 - 2018

	Nama Name	Masa Jabatan Periode
	(1)	(2)
1	Drs. H. Zainuddin Abdullah	27 April 1999 - 27 April 2000
2	Drs. H. Wan Syamsir Yus	27 April 2000 - 27 April 2005
3	Drs. H. Nasrun Effendi, M.T.	28 April 2005 - 12 Agustus 2005
4	Drs. H. Zulkifli AS.,M.Si.	12 Agustus 2005 - 12 Agustus 2010
5	H. Khairul Anwar	12 Agustus 2010 - 12 Agustus 2015
6	Drs. H. Arlizman Agus, M.M.	12 Agustus 2015 - 17 Februari 2016
7	Drs. H. Zulkifli AS.,M.Si.	12 Februari 2016 - 12 Februari 2021

Sumber: Sekretariat Daerah Pemerintahan Kota Dumai

Source: *Regional Secretariat of Dumai Municipality*

2.2 DEWAN PERWAKILAN RAKYAT/*THE REGIONAL HOUSE OF REPRESENTATIVE*

Tabel **2.2.1** Jumlah Anggota Dewan Perwakilan Rakyat Daerah
Table Menurut Fraksi dan Jenis Kelamin di Kota Dumai, 2018
*The Number of Members of The Regional House of
Representatives by Faction and Sex in Dumai
Municipality, 2018*

	Partai Politik <i>Political Party</i>	Jenis Kelamin/ <i>Sex</i>		Jumlah <i>Total</i>
		Laki-Laki <i>Male</i>	Perempuan <i>Female</i>	
	(1)	(2)	(3)	(4)
1.	Fraksi Demokrasi Indonesia Perjuangan (F.DIP)	5	0	5
2.	Fraksi Gerakan Indonesia Raya	3	1	4
3.	Fraksi Amanat Nasional	4	0	4
4.	Fraksi Golongan Karya	2	1	3
5.	Fraksi Nasional Demokrat	3	0	3
6.	Fraksi Keadilan Sejahtera	3	0	3
7.	Fraksi Demokrat Bintang Pembangunan	4	1	5
8.	Fraksi Bangkit Nurani Keadilan	2	1	3
	Jumlah / Total			
	2018	26	4	30
	2017	26	4	30
	2016	26	4	30
	2015	24	4	28
	2014	25	5	30

Sumber: Sekretariat DPRD Kota Dumai

Source: Secretariat of Dumai Municipality Parliament

Tabel 2.2.2 Jumlah Anggota Dewan Perwakilan Rakyat Daerah Menurut Partai Politik dan Jenis Kelamin di Kota Dumai, 2018
Number of Members of The Regional House of Representatives by Political Party and Sex in Dumai Municipality, 2018

	Partai Politik <i>Political Party</i>	Jenis Kelamin/Sex		Jumlah <i>Total</i>
		Laki-Laki <i>Male</i>	Perempuan <i>Female</i>	
	(1)	(2)	(3)	(4)
1.	PDI Perjuangan	5	0	5
2.	Partai Gerindra	3	1	4
3.	PAN	4	0	4
4.	Partai NasDem	3	0	3
5.	Partai Golkar	2	1	3
6.	Partai Keadilan Sejahtera	3	0	3
7.	Partai Persatuan Pembangunan	2	0	2
8.	Partai Demokrat	1	1	2
9.	Partai Kebangkitan Bangsa	1	0	1
10.	Partai Hanura	0	1	1
11.	Partai Bulan Bintang	1	0	1
12.	Partai Keadilan dan Persatuan Indonesia	1	0	1
	Jumlah / Total			
	2018	26	4	30
	2017	26	4	30
	2016	26	4	30
	2015	24	4	28
	2014	25	5	30

Sumber: Sekretariat DPRD Kota Dumai

Source: Secretariat of Dumai Municipality Parliament

Tabel 2.2.3 Banyaknya Anggota DPRD Kota Dumai Menurut Komisi dan Jenis Kelamin, 2018
A Number of Legislative Assemblies in Dumai Municipality by Commission and Sex, 2018

	Komisi Commission	Jenis Kelamin/Sex		Jumlah Total
		Laki-Laki Male	Perempuan Female	
	(1)	(2)	(3)	(4)
1.	Komisi I (Bidang Hukum dan Pemerintahan)	8	1	9
2.	Komisi II (Bidang Perekonomian dan Keuangan)	8	2	10
3.	Komisi III (Bidang Pembangunan dan Sumber Daya Manusia)	10	1	11
	Jumlah / Total			
	2018	26	4	30
	2017	26	4	30
	2016	26	4	30
	2015	24	4	28
	2014	25	5	30

Catatan: Termasuk Pimpinan setiap komisi yang bertugas sebagai koordinator

Note: Including the Head of each commission as coordinator

Sumber: Sekretariat DPRD Kota Dumai

Source: Secretariate of Dumai Municipality Parliament

2.3 SUMBER DAYA MANUSIA/*HUMAN RESOURCES*

Tabel 2.3.1 Jumlah Pegawai Negeri Sipil Menurut Jabatan dan Jenis Kelamin di Kota Dumai, 2017 dan 2018
A Number of Civil Servants by Occupation and Sex in Dumai Municipality, 2017 and 2018

Jabatan <i>Occupation</i>	2017			2018		
	Laki-Laki <i>Male</i>	Perempuan <i>Female</i>	Jumlah <i>Total</i>	Laki-Laki <i>Male</i>	Perempuan <i>Female</i>	Jumlah <i>Total</i>
(1)	(2)	(3)	(4)	(5)	(6)	(7)
Fungsional Tertentu <i>Specific Functional</i>	262	1 570	1 832	294	1 562	1 856
Fungsional Umum/Staf <i>General Functional</i>	682	780	1 462	636	749	1 385
Struktural <i>Structural</i>						
Eselon V 5th Echelon	-	-	-	-	-	-
Eselon IV 4th Echelon	354	281	635	354	281	635
Eselon III 3rd Echelon	111	33	144	111	33	144
Eselon II 2nd Echelon	20	1	21	20	1	21
Eselon I 1st Echelon	-	-	-	-	-	-
Jumlah/Total	1 429	2 665	4 094	1 396	2 612	4 008

Sumber: Badan Kepegawaian dan Pengembangan Sumber Daya Manusia Kota Dumai

Source: *Official and Human Resources Development Board of Dumai Municipality*

Tabel 2.3.2 Jumlah Pegawai Negeri Sipil Menurut Tingkat Pendidikan dan Jenis Kelamin di Kota Dumai , 2017 dan 2018
Number of Civil Servants by Educational Level and Sex in Dumai Municipality, 2017 and 2018

	Pendidikan Terakhir <i>Attainment Education</i>	2017			2018		
		Laki-Laki <i>Male</i>	Perempuan <i>Female</i>	Jumlah <i>Total</i>	Laki-Laki <i>Male</i>	Perempuan <i>Female</i>	Jumlah <i>Total</i>
	(1)	(2)	(3)	(4)	(5)	(6)	(7)
1	Sampai dengan SD <i>Up to Primary School</i>	14	3	17	10	1	11
2	SLTP/Sederajat <i>Junior High School</i>	21	5	26	20	4	24
3	SMA/Sederajat <i>General/Vocational Senior High School</i>	447	565	1 012	395	403	798
4	Diploma I, II/Akta I, II <i>Diploma I, II/Akta I, II</i>	67	234	301	54	163	217
5	Diploma III/Sarjana Muda <i>Diploma III/Akta III/Bachelor</i>	114	475	589	110	452	562
6	Tingkat Sarjana/Magister/Doktor/Ph <i>University Graduates</i>	766	1 383	2 149	807	1 589	2 396
	Jumlah/Total	1 429	2 665	4 094	1 396	2 612	4 008

Sumber: Badan Kepegawaian dan Pengembangan Sumber Daya Manusia Kota Dumai

Source: Official and Human Resources Development Board of Dumai Municipality

Tabel 2.3.3 Jumlah Pegawai Negeri Sipil Menurut Tingkat Kepangkatan dan Jenis Kelamin di Kota Dumai, 2017 dan 2018
Number of Civil Servants by Hierarchy and Sex in Dumai Municipality, 2017 and 2018

Pangkat/Golongan/Ruang Hierarchy	2017			2018		
	Laki-Laki Male	Perempuan Female	Jumlah Total	Laki-Laki Male	Perempuan Female	Jumlah Total
(1)	(2)	(3)	(4)	(5)	(6)	(7)
1 I/A (Juru Muda)	1	-	1	1	-	1
2 I/B (Juru Muda Tingkat I)	1	1	2	1	-	1
3 I/C (Juru)	10	-	10	7	1	8
4 I/D (Juru Tingkat I)	8	-	8	6	-	6
Golongan I/Range I	20	1	21	15	1	16
5 II/A (Pengatur Muda)	52	58	110	38	44	82
6 II/B (Pengatur Muda Tingkat I)	76	47	123	50	40	90
7 II/C (Pengatur)	226	306	532	180	247	427
8 II/D (Pengatur Tingkat I)	77	138	215	120	139	259
Golongan II/Range II	431	549	980	388	470	858
9 III/A (Penata Muda)	179	459	638	155	423	578
10 III/B (Penata Muda Tingkat I)	197	541	738	179	474	653
11 III/C (Penata)	165	318	483	210	423	633
12 III/D (Penata Tingkat I)	206	292	498	216	322	538
Golongan III/Range III	747	1 610	2 357	760	1 642	2 402
13 IV/A (Pembina)	144	373	517	135	293	428
14 IV/B (Pembina Tingkat I)	61	126	187	68	201	269
15 IV/C (Pembina Utama Muda)	22	3	25	25	2	27
16 IV/D (Pembina Utama Madya)	4	3	7	5	3	8
17 IV/E (Pembina Utama)	-	-	-	-	-	-
Golongan IV/Range IV	231	505	736	233	499	732
Jumlah/Total	1 429	2 665	4 094	1 396	2 612	4 008

Sumber: Badan Kepegawaian dan Pengembangan Sumber Daya Manusia Kota Dumai

SOURCE: Official and Human Resources Development Board of Dumai Municipality

Tabel 2.3.4 Jumlah Pegawai Negeri Sipil Menurut Dinas/Instansi Pemerintah dan Golongan di Kota Dumai, 2018
Number of Civil Servants by Institution/Office and Rank in Dumai Municipality, 2018

	Dinas/Instansi Pemerintahan <i>Institution/Office</i>	Golongan / Rank				Jumlah <i>Total</i>
		IV	III	II	I	
	(1)	(2)	(3)	(4)	(5)	(6)
1	SEKRETARIAT DAERAH	23	83	42	1	149
2	SEKRETARIAT DPRD	8	22	15	-	45
3	SEKRETARIAT KOMISI PEMILIHAN UMUM	-	4	4	-	8
4	BADAN PENGELOLA KEUANGAN DAN ASET DAERAH	5	29	16	-	50
5	INSPEKTORAT KOTA DUMAI	18	22	6	-	46
6	BADAN KEPEGAWAIAN DAN PENGEMBANGAN SUMBER DAYA MANUSIA	4	13	8	-	25
7	BADAN PERENCANAAN PEMBANGUNAN DAERAH	10	21	5	-	36
8	DINAS PENGENDALIAN PENDUDUK DAN KELUARGA BERENCANA	8	17	1	-	26
9	DINAS PENANAMAN MODAL DAN PELAYANAN TERPADU SATU PINTU	4	35	8	-	47
10	BADAN PENANGGULANGAN BENCANA DAERAH	1	11	23	-	35
11	BADAN NARKOTIKA NASIONAL KOTA DUMAI	1	3	1	-	5
12	DINAS KESEHATAN (TERMASUK PUSKESMAS)	19	323	105	-	447
13	DINAS PENDIDIKAN DAN KEBUDAYAAN (TERMASUK SD DAN SMP)	526	861	316	6	1 709
14	DINAS PEMBERDAYAAN PEREMPUAN DAN PERLINDUNGAN ANAK	4	22	2	-	28
15	BADAN PENDAPATAN DAERAH	5	34	33	1	73
16	DINAS PEKERJAAN UMUM DAN PENATAAN RUANG	7	58	22	-	87
17	DINAS SOSIAL	3	12	5	-	20
18	DINAS PERHUBUNGAN	4	50	36	1	91
19	DINAS KEPEMUDAAN,OLAH RAGA DAN PARIWISATA	6	23	4	-	33
20	DINAS KEPENDUDUKAN DAN PENCATATAN SIPIL	3	20	7	-	30
21	DINAS PERINDUSTRIAN,KOPERASI,USAHA KECIL DAN MENENGAH	7	22	7	1	37
22	DINAS PERDAGANGAN	6	29	11	-	46
23	DINAS KETAHANAN PANGAN DAN PERTANIAN	10	55	3	-	68
24	DINAS PERIKANAN	7	19	5	-	31
25	DINAS PERUMAHAN RAKYAT DAN KAWASAN PEMUKIMAN	3	14	6	-	23

Sumber: Badan Kepegawaian dan Pengembangan Sumber Daya Manusia Kota Dumai

Source: Official and Human Resources Development Board of Dumai Municipality

Tabel Lanjutan Tabel 2.3.4
Table *Continued Table 2.3.4*

	Dinas/Instansi Pemerintahan <i>Institution/Office</i>	Golongan / Rank				Jumlah <i>Total</i>
		IV	III	II	I	
	(1)	(2)	(3)	(4)	(5)	(6)
26	DINAS TENAGA KERJA DAN TRANSMIGRASI	4	20	6	-	30
27	RSUD KOTA DUMAI	17	242	36	-	295
28	DINAS PERPUSTAKAAN DAN KEARSIPAN	2	21	5	-	28
29	SATUAN POLISI PAMONG PRAJA	5	21	27	2	55
30	KANTOR KESATUAN BANGSA, POLITIK DAN PERLINDUNGAN MASYARAKAT KOTA DUMAI	2	6	2	-	10
31	DINAS LINGKUNGAN HIDUP	4	28	8	3	43
32	KECAMATAN BUKIT KAPUR (TERMASUK KELURAHAN)	-	41	15	1	57
33	KECAMATAN DUMAI BARAT (TERMASUK KELURAHAN)	1	36	6	-	43
34	KECAMATAN DUMAI KOTA (TERMASUK KELURAHAN)	1	44	14	-	59
35	KECAMATAN DUMAI SELATAN (TERMASUK KELURAHAN)	1	43	11	-	55
36	KECAMATAN DUMAI TIMUR (TERMASUK KELURAHAN)	1	34	11	-	46
37	KECAMATAN MEDANG KAMPAI (TERMASUK KELURAHAN)	-	29	12	-	41
38	KECAMATAN SUNGAI SEMBILAN (TERMASUK KELURAHAN)	2	35	14	-	51
	Jumlah / Total 2018	732	2 402	858	16	4 008
	2017	736	2 357	980	21	4 094*
	2016	906	2 501	1 228	26	4 661
	2015	912	2 453	1 351	30	4 746
	2014	930	2 274	1 346	35	4 585

Sumber: Badan Kepegawaian dan Pengembangan Sumber Daya Manusia Kota Dumai

Source: *Official and Human Resources Development Board of Dumai Municipality*

* Pengurangan jumlah PNS yang signifikan dikarenakan adanya pegawai pensiun dan perubahan status tenaga pendidik SMA/SMK dari pegawai Pemerintahan Kota Dumai menjadi pegawai Pemerintahan Provinsi Riau / *Significant decrease in number of Civil Servants is caused by pensioning officials and status change of Senior High School's/Vocational High School's teachers from Dumai Municipality Government Officials to Riau Province Government Officials*

Tabel 2.3.5 Jumlah Pegawai Negeri Sipil Menurut Unit Kerja dan Pendidikan Terakhir di Kota Dumai, 2018
A Number of Civil Servants by Institution/Office and Education in Dumai Municipality, 2018

	Dinas/Instansi Pemerintahan <i>Institution/Office</i>	Pendidikan / Education				Jumlah Total	
		SD	SLTP	SLTA	Diploma (DI, DII, DIII, DIV)		Sarjana (S1, S2, S3)
	(1)	(2)	(3)	(4)	(5)	(6)	(7)
1	SEKRETARIAT DAERAH	-	1	39	19	90	149
2	SEKRETARIAT DPRD	-	-	19	3	23	45
3	SEKRETARIAT KOMISI PEMILIHAN UMUM	-	-	5	2	1	8
4	BADAN PENGELOLA KEUANGAN DAN ASET DAERAH	-	-	15	8	27	50
5	INSPEKTORAT KOTA DUMAI	-	-	4	6	36	46
6	BADAN KEPEGAWAIAN DAN PENGEMBANGAN SUMBER DAYA MANUSIA	-	-	6	3	16	25
7	BADAN PERENCANAAN PEMBANGUNAN DAERAH	-	-	5	2	29	36
8	DINAS PENGENDALIAN PENDUDUK DAN KELUARGA BERENCANA	-	-	-	10	16	26
9	DINAS PENANAMAN MODAL DAN PELAYANAN TERPADU SATU PINTU	-	-	11	7	29	47
10	BADAN PENANGGULANGAN BENCANA DAERAH	-	-	22	2	11	35
11	BADAN NARKOTIKA NASIONAL KOTA DUMAI	-	-	1	2	3	6
12	DINAS KESEHATAN (TERMASUK PUSKESMAS)	-	-	53	262	132	447
13	DINAS PENDIDIKAN DAN KEBUDAYAAN (TERMASUK SD DAN SMP)	4	10	268	236	1 191	1 709
14	DINAS PEMBERDAYAAN PEREMPUAN DAN PERLINDUNGAN ANAK	-	-	4	5	19	28
15	BADAN PENDAPATAN DAERAH	-	1	36	9	27	73
16	DINAS PEKERJAAN UMUM DAN PENATAAN RUANG	-	-	21	7	59	87
17	DINAS SOSIAL	-	-	7	2	11	20
18	DINAS PERHUBUNGAN	1	1	41	9	39	91
19	DINAS KEPEMUDAAN,OLAH RAGA DAN PARIWISATA	-	-	5	7	21	33
20	DINAS KEPENDUDUKAN DAN PENCATATAN SIPIL	-	-	6	4	19	29
21	DINAS PERINDUSTRIAN,KOPERASI,USAHA KECIL DAN MENENGAH	-	1	9	3	24	37

Sumber: Badan Kepegawaian dan Pengembangan Sumber Daya Manusia Kota Dumai

Source: Official and Human Resources Development Board of Dumai Municipality

Tabel Lanjutan Tabel 2.3.5
Table Continued Table 2.3.5

	Dinas/Instansi Pemerintahan <i>Institution/Office</i>	Pendidikan / Education					Jumlah Total	
		SD	SLTP	SLTA	Diploma (DI, DII, DIII, DIV)	Sarjana (S1, S2, S3)		
	(1)	(2)	(3)	(4)	(5)	(6)	(7)	
22	DINAS PERDAGANGAN	1	-	11	8	26	46	
23	DINAS KETAHANAN PANGAN DAN PERTANIAN	-	-	8	5	55	68	
24	DINAS PERIKANAN	-	-	7	2	22	31	
25	DINAS PERUMAHAN RAKYAT DAN KAWASAN PEMUKIMAN	-	-	8	2	13	23	
26	DINAS TENAGA KERJA DAN TRANSMIGRASI	-	-	6	3	21	30	
27	RSUD KOTA DUMAI	-	-	28	151	116	295	
28	DINAS PERPUSTAKAAN DAN KEARSIPAN	-	1	4	10	13	28	
29	SATUAN POLISI PAMONG PRAJA	1	2	29	2	21	55	
30	KANTOR KESATUAN BANGSA, POLITIK DAN PERLINDUNGAN MASYARAKAT KOTA DUMAI	-	-	3	2	5	10	
31	DINAS LINGKUNGAN HIDUP	3	-	9	7	24	43	
32	KECAMATAN BUKIT KAPUR (TERMASUK KELURAHAN)	-	2	21	6	28	57	
33	KECAMATAN DUMAI BARAT (TERMASUK KELURAHAN)	-	-	13	3	27	43	
34	KECAMATAN DUMAI KOTA (TERMASUK KELURAHAN)	-	1	16	6	36	59	
35	KECAMATAN DUMAI SELATAN (TERMASUK KELURAHAN)	1	1	12	8	33	55	
36	KECAMATAN DUMAI TIMUR (TERMASUK KELURAHAN)	-	2	13	3	28	46	
37	KECAMATAN MEDANG KAMPAI (TERMASUK KELURAHAN)	-	-	16	4	21	41	
38	KECAMATAN SUNGAI SEMBILAN (TERMASUK KELURAHAN)	-	1	17	6	27	51	
	Jumlah / Total	2018	11	24	798	836	2 339	4 008
		2017	17	26	1 012	940	2 099	4 094

Sumber: Badan Kepegawaian dan Pengembangan Sumber Daya Manusia Kota Dumai

Source: Official and Human Resources Development Board of Dumai Municipality

2.4 KEUANGAN DAERAH/LOCAL FINANCE

Tabel 2.4.1 Realisasi Pendapatan Pemerintah Kota Dumai Menurut Jenis Pendapatan (rupiah), 2018
Actual Revenues of Government of Dumai Municipality by Source of Revenues (rupiahs), 2018

Jenis Pendapatan Source of Revenues		Jumlah Anggaran Budget (Rp)	Jumlah Realisasi Realization (Rp)
(1)		(2)	(3)
1.	Pendapatan Asli Daerah (PAD) Original Local Government Revenue	245 309 400 186,50	279 654 914 441,64
1.1	Pajak Daerah/Local Taxes	117 586 537 699,50	127 964 097 216,00
1.2	Retribusi Daerah/Retributions	38 003 028 000,00	30 677 523 061,00
1.3	Hasil Perusahaan Milik Daerah dan Pengelolaan Kekayaan Daerah yang Dipisahkan <i>Income of Regional Gov. Corporate and Management of Separated Reg. Gov.Wealth</i>	6 705 426 187,00	2 189 648 098,00
1.4	Lain-lain PAD yang Sah/Other Original Local Gov. Revenue	83 014 408 300,00	118 823 646 066,64
2.	Dana Perimbangan Balanced Budget	817 066 556 588,48	810 190 491 050,00
2.1	Bagi Hasil Pajak/Tax Sharing	211 723 054 588,48	216 671 128 595,00
2.2	Bagi Hasil Bukan Pajak/Sumber Daya Alam/Non Tax/Natural Resources Sharing	-	-
2.3	Dana Alokasi Umum /General Allocation Funds	427 188 089 000,00	427 188 089 000,00
2.4	Dana Alokasi Khusus/Special Allocation Funds	178 155 413 000,00	166 331 273 455,00
3	Lain-lain Pendapatan yang Sah/Other Legal Revenue	80 000 000 000,00	135 451 000 606,23
3.1	Pendapatan Hibah/Grants	-	36 059 720 000,00
3.2	Dana Darurat Emergency Funds	-	-
3.3	Dana Bagi Hasil Pajak dari Provinsi dan Pemerintah Daerah Lainnya/tax sharing from province and other local governments	80 000 000 000,00	86 741 473 606,23
3.4	Dana Penyesuaian dan Otonomi Daerah Outonomous Region and Balancing Funds	-	-
3.5	Bantuan Keuangan dari Provinsi atau Pemerintah Daerah Lainnya/financial assistance from province and other local governments	-	12 649 807 000,00
3.6	Lainnya/Other Funds	-	-
Jumlah/Total		1 142 375 956 774,98	1 225 296 406 097,87

Sumber: BPS Kota Dumai Melalui Survei Statistik Keuangan Daerah
 Source: BPS-Statistics of Dumai Municipality Through Survey of Regional Financial Statistics

Tabel 2.4.2 Realisasi Belanja Pemerintah Kota Dumai Menurut Jenis Belanja (rupiah), 2018
Actual Expenditures of Government of Dumai Municipality by Source of Expenditures (rupiahs), 2018

Jenis Belanja <i>Source of Expenditures</i>	Jumlah Anggaran <i>Budget</i> (Rp)	Jumlah Realisasi <i>Realization</i> (Rp)
(1)	(2)	(3)
1. Belanja Tidak Langsung	507.020.227.369,00	478.490.986.107,00
1.1 Belanja Pegawai	495.892.458.089,00	465.147.119.027,00
1.2 Belanja Bunga	-	-
1.3 Belanja Subsidi	-	-
1.4 Belanja Hibah	7.975.000.000,00	11.098.600.000,00
1.5 Belanja Bantuan Sosial	-	-
1.6 Belanja Bagi Hasil Kepada Kab/Kota./Kec	-	-
1.7 Belanja Bantuan Keuangan kepada Kab/Kota dan Pemerintah Desa	2.652.769.280,00	2.245.267.080,00
1.8 Belanja Tidak Terduga	500.000.000,00	-
2. Belanja Langsung	635.355.729.405,98	633.908.065.783,74
2.1 Belanja Pegawai	71.922.893.100,00	81.765.530.048,00
2.2 Belanja Barang dan Jasa	389.631.726.186,39	377.918.301.553,74
2.3 Belanja Modal	173.801.110.119,59	174.224.234.182,00
Jumlah/Total	1.142.375.956.774,98	1.112.399.051.890,74

Sumber: BPS Kota Dumai Melalui Survei Statistik Keuangan Daerah
 Source: BPS-Statistics of Dumai Municipality Through Survey of Regional Financial Statistics

#3

Kependudukan dan Ketenagakerjaan

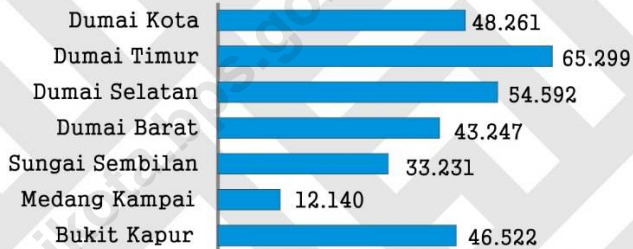
Population and Employment

- Infografis Kota Dumai
[Dumai Municipality Infographic]
- Kota Dumai dalam Angka 2019
[Dumai Municipality in Figures 2019]



Jumlah Penduduk Kota Dumai pada Tahun 2018 mencapai 303.292 jiwa, meningkat 1,90% dari Tahun 2017

(Population of Dumai Municipality in 2018 reached 303,292 people, increased 1.90% from 2017)



Jumlah Penduduk (jiwa)
(Population (people))

Penduduk Kota Dumai menurut Jenis Kelamin Tahun 2018

(Population of Dumai Municipality by Sex, 2018)



155.638
Laki-Laki
Male



147.654
Perempuan
Female



Rasio
Jenis Kelamin
(Sex Ratio) 105,41

Tahun 2018 di Kota Dumai, BPS mencatat dari 136.112 orang Angkatan Kerja (penduduk 15 tahun ke atas), 127.897 orang adalah Pekerja dan 8.215 orang adalah Penganggur

(In 2018, BPS recorded from 136,112 economically active people of Dumai Municipality (population aged 15 years and over), 127,897 people were workers and 8,215 people were unemployed)

Dalam setiap 100 Penduduk Perempuan terdapat 105 penduduk Laki-laki
(There are 105 Male Populations in every 100 Female Populations)



PENJELASAN TEKNIS

TECHNICAL NOTES

1. Sumber utama data kependudukan adalah sensus penduduk yang dilaksanakan setiap sepuluh tahun sekali. Sensus penduduk telah dilaksanakan sebanyak enam kali sejak Indonesia merdeka, yaitu tahun 1961, 1971, 1980, 1990, 2000, dan 2010.

Di dalam sensus penduduk, pencacahan dilakukan terhadap seluruh penduduk yang berdomisili di wilayah teritorial Indonesia termasuk warga negara asing kecuali anggota korps diplomatik negara sahabat beserta keluarganya.

Metode pengumpulan data dalam sensus dilakukan dengan wawancara antara petugas sensus dengan responden. Pencatatan penduduk menggunakan konsep *usual residence*, yaitu konsep di mana penduduk biasa bertempat tinggal. Bagi penduduk yang bertempat tinggal tetap dicacah di mana mereka biasa tinggal, sedangkan untuk penduduk yang tidak bertempat tinggal tetap dicacah di tempat di mana mereka ditemukan petugas sensus pada malam 'Hari Sensus'. Termasuk penduduk yang tidak bertempat tinggal tetap adalah tuna wisma, awak kapal berbendera Indonesia, penghuni perahu/rumah

1. *The main source of demographic data is population census, which is conducted every ten years. Population Census has been conducted six times since Indonesia's independence namely 1961, 1971, 1980, 1990, 2000, and 2010.*

The population census enumerates all residents who domicile in the entire territory of Indonesia including foreign citizens except the diplomatic corps members and their families.

The method of data collection in a population census involves interviewing respondents.

Enumeration of the population uses the concept of "usual residence", which is the concept of "places where people usually live". De jure was applied to the permanent residents, while de facto was applied to non-permanent residents. The permanent residents were enumerated in place where they normally live, the non-permanent residents were enumerated where they were found by the enumerators, on the night of 'Census Date'. The non permanent residents include homeless people, crewman of Indonesian vessel, boat people, remote area community, and internally displaced persons. Those

apung, masyarakat terpencil/terasing, dan pengungsi. Bagi mereka yang mempunyai tempat tinggal tetap dan sedang bepergian ke luar wilayah lebih dari enam bulan, tidak dicacah di tempat tinggalnya, tetapi dicacah di tempat tujuannya.

Untuk tahun yang tidak dilaksanakan sensus penduduk, data kependudukan diperoleh dari hasil proyeksi penduduk. Proyeksi penduduk merupakan suatu perhitungan ilmiah yang didasarkan pada asumsi dari komponen-komponen perubahan penduduk, yaitu kelahiran, kematian, dan migrasi. Proyeksi penduduk Indonesia 2010–2035 menggunakan data dasar penduduk hasil SP2010.

2. **Penduduk Indonesia** adalah semua orang yang berdomisili di wilayah teritorial Indonesia selama 6 bulan atau lebih dan atau mereka yang berdomisili kurang dari 6 bulan tetapi bertujuan menetap.
3. **Laju pertumbuhan penduduk** adalah angka yang menunjukkan persentase penambahan penduduk dalam jangka waktu tertentu.
4. **Kepadatan penduduk** adalah rasio banyaknya penduduk per kilometer persegi.
5. **Rasio jenis kelamin** adalah perbandingan antara penduduk laki-

who had permanent residence and had been travelling away from their home for six months or more were not enumerated in their permanent place, but in the place where they were during the census.

For the periods where the population census is not conducted, population projection is done to estimate population during those years. The population projection is an estimate based on the demographic components, such as birth, death, and migration. Indonesia's 2010–2035 population projection used the 2010 Population Census as the base population.

2. **The population of Indonesia** are all residents of the entire territory of Indonesia who have stayed for six months or longer, and those who intended to stay more than six months even though their length of stay is less than six months.
3. **The growth rate of population** is the number that shows percentage of population growth within a specified period.
4. **Population density** is ratio of population per square kilometer.
5. **Sex ratio** is the ratio of males population to females population in a

laki dan penduduk perempuan pada suatu wilayah dan waktu tertentu. Biasanya dinyatakan dengan banyaknya penduduk laki-laki untuk 100 penduduk perempuan.

6. **Distribusi penduduk** adalah pola persebaran penduduk di suatu wilayah, baik berdasarkan batas-batas geografis maupun berdasarkan batas-batas administrasi pemerintahan.
7. **Komposisi penduduk** adalah pola persebaran penduduk menurut karakteristiknya, contoh: penduduk menurut kelompok umur, penduduk menurut jenis kelamin.
8. **Rumah tangga** adalah seseorang atau sekelompok orang yang mendiami sebagian atau seluruh bangunan fisik/sensus dan biasanya tinggal bersama serta pengelolaan makan dari satu dapur. Yang dimaksud makan dari satu dapur adalah jika pengurusan kebutuhan sehari-harinya dikelola bersama-sama menjadi satu.
9. **Anggota rumah tangga** adalah semua orang yang biasanya bertempat tinggal di suatu rumah tangga, baik yang berada di rumah pada waktu pencacahan maupun yang sementara tidak ada.
10. **Rata-rata anggota rumah tangga** adalah angka yang menunjukkan rata-rata jumlah anggota rumah tangga per rumah tangga.

given area and time, usually expressed as the number of males for every 100 females.

6. **Population distribution** is the pattern of population distribution in an area, either by geographic boundaries or by government administrative boundaries.
7. **Population composition** is the pattern of population distribution by its characteristics, example: population by age group, population by sex.
8. **Household** is an individual or group of people living in a physical/census building unit or part of it and usually commit on a common provision for food and other essentials of living. Common provision for food means one organising daily needs for all of household members.
9. **Household member** are those who usually lives in a household regardless of their location at the time of enumeration.
10. **Average household size** is the average number of household members per household.

11. **Penduduk usia kerja** adalah penduduk yang berumur 15 tahun ke atas.
12. **Angkatan kerja** adalah penduduk usia kerja (15 tahun ke atas) yang bekerja, punya pekerjaan namun sementara tidak bekerja, dan pengangguran.
13. **Bekerja** adalah kegiatan ekonomi yang dilakukan oleh seseorang dengan maksud memperoleh atau membantu memperoleh pendapatan atau keuntungan dan lamanya bekerja paling sedikit 1 jam secara terus menerus dalam seminggu yang lalu (termasuk pekerja keluarga tanpa upah yang membantu dalam suatu usaha/kegiatan ekonomi).
14. **Jumlah jam kerja seluruhnya** adalah jumlah jam kerja yang digunakan untuk bekerja (tidak termasuk jam istirahat kerja resmi dan jam kerja yang digunakan untuk hal-hal di luar pekerjaan).
15. **Lapangan usaha** adalah bidang kegiatan dari pekerjaan/tempat bekerja di mana seseorang bekerja. Klasifikasi lapangan usaha mengikuti Klasifikasi Baku Lapangan Usaha Indonesia (KBLI) dalam 1 digit.
16. **Status pekerjaan** adalah kedudukan seseorang dalam unit usaha/kegiatan dalam melakukan pekerjaan.
17. **Berusaha sendiri tanpa dibantu orang lain** adalah bekerja atau
11. **Working age population** is persons of 15 years and over.
12. **Labor force or economically active** are persons of 15 years and over, who in the previous week were working, temporarily absent from work but having jobs, and unemployment.
13. **Working** is economic activity conducted by a person and intended to earn income by doing work or helping to do work at least one hour continuously during the reference week (including unpaid family worker/s for any economic activity).
14. **Total working hours** is the total hours spent by an employee to perform all jobs (excluding the time used for other activities which are not classified as work).
15. **Industry** is field of a person's activity or establishment. The classification of industries follows the Indonesia Standard Industrial Classification (KBLI) in one digit.
16. **Employment status** is the status of a person at his place of work or establishment where he was employed.
17. **Own-account worker** is a person who works at his own risk and without

berusaha dengan menanggung risiko secara ekonomis, serta tidak menggunakan pekerja dibayar maupun pekerja tak dibayar, termasuk yang sifat pekerjaannya memerlukan teknologi atau keahlian khusus.

18. **Berusaha dibantu buruh tidak tetap/buruh tidak dibayar** adalah bekerja atau berusaha atas risiko sendiri, dan menggunakan buruh/pekerja tak dibayar dan atau buruh/pekerja tidak tetap.

19. **Berusaha dibantu buruh tetap/buruh dibayar** adalah berusaha atas risiko sendiri dan mempekerjakan paling sedikit satu orang buruh/pekerja tetap yang dibayar.

20. **Buruh/karyawan/pegawai** adalah seseorang yang bekerja pada orang lain atau instansi/kantor/perusahaan secara tetap dengan menerima upah/gaji baik berupa uang maupun barang. Buruh yang tidak mempunyai majikan tetap, tidak digolongkan sebagai buruh/karyawan, tetapi sebagai pekerja bebas. Seseorang dianggap memiliki majikan tetap jika memiliki 1 (satu) majikan (orang/rumah tangga) yang sama dalam sebulan terakhir, khusus pada sektor bangunan batasannya tiga bulan. Apabila majikannya instansi/lembaga, boleh lebih dari

assisted by paid worker or unpaid worker, include a job that need technology or particular skill.

18. **Employer assisted by temporary workers/unpaid worker** is a person who works at his own risk and assisted by temporary worker/unpaid worker.

19. **Employer assisted by permanent workers/paid workers** is a person who does his business at his own risk at least one assisted by paid permanent worker.

20. **Employee** is a person who work permanently for other people or institution/office/company and gains some money/cash or goods as wage/salary. Labor who have no permanent employer is not categorized as a laborer/worker/employee but casual worker. A laborer in general is considered to have a permanent employer if he has the same employer during the past month, particularly for building construction sector is 3 months. If the employer is an institution, more than 1 (one) employer is allowed.

satu.

21. **Pekerja bebas** adalah seseorang yang bekerja pada orang lain/majikan/institusi yang tidak tetap (lebih dari 1 majikan dalam sebulan terakhir) di usaha pertanian baik berupa usaha rumah tangga maupun bukan usaha rumah tangga, ataupun di nonpertanian atas dasar balas jasa dengan menerima upah atau imbalan baik berupa uang maupun barang, dan baik dengan sistem pembayaran harian maupun borongan

22. **Pekerja tak dibayar** adalah seseorang yang bekerja membantu usaha untuk memperoleh penghasilan/keuntungan yang dilakukan oleh salah seorang anggota rumah tangga atau bukan anggota rumah tangga tanpa mendapat upah/gaji baik berupa uang maupun barang.

21. **Casual employee** is a person who does not work permanently for other people/employer/institution (more than 1 employer during the last 1 month) in agricultural sector, either home industry or not home industry, or in non-agricultural sector based on remuneration paid with money or goods, and based on daily or contract payment system.

22. **Unpaid worker** is a person who intended to work without pay either with money or good, in an establishment run by other members of the family, relative or neighbour.

ULASAN	DESCRIPTION
<p>Kependudukan</p>	<p>Population</p>
<p>Jumlah penduduk Kota Dumai menurut hasil sensus penduduk tahun 2010 (SP 2010) sebanyak 255.096 jiwa dan luas wilayah seluas 1,727.38 km² sehingga kepadatan penduduk di Kota Dumai tahun 2010 adalah 148 jiwa per km².</p>	<p><i>Based on the 2010 Population Census (SP 2010), the number of residents in Dumai Municipality was 255,096 inhabitants and the total area was 1,727.38 sq-km, so its populational density was about 148 inhabitants per sq-km.</i></p>
<p>Dengan laju pertumbuhan penduduk dari tahun 2010 sampai 2018 sebesar 2,74 persen, jumlah penduduk Kota Dumai pada tahun 2018 sebanyak 303.292 jiwa. Jumlah penduduk laki-laki sebanyak 155.638 jiwa dan penduduk perempuan sebanyak 147.654 jiwa, dengan kepadatan penduduk sebanyak 176 jiwa per km².</p>	<p><i>With populational growth from 2010 to 2018 that achieved 2.74 percent, there was a slight increase to 303,292 inhabitants in 2018, whereas males were about 155,638 inhabitants and females were about 147,654 inhabitants. At the same year, populational density of Dumai Municipality was about 176 inhabitants per sq-km.</i></p>
<p>Kecamatan dengan penduduk terbanyak tahun 2018 adalah Dumai Timur dengan jumlah penduduk 65.299 jiwa (21,53 persen), sedangkan kecamatan dengan penduduk terendah adalah Medang Kampai dengan jumlah penduduk 12.140 jiwa (4,00 persen).</p>	<p><i>In 2018, the most crowded population was in Dumai Timur Subdistrict with 65,299 persons (21.53 percent), while the fewest was in Medang Kampai Subdistrict by 12,140 persons (4.00 percent).</i></p>
<p>Berdasarkan kelompok umur, penduduk Kota Dumai paling banyak berada pada kelompok umur 0-4 tahun dan paling sedikit pada kelompok umur 60-64 tahun, dengan jumlah masing-masing sebesar 34.063 jiwa dan 7.767 jiwa.</p>	<p><i>Based on aged group, the greatest group in population was from 0 to 4 years and the smallest one was from 60 to 64 years, they were 34,063 and 7,767 inhabitants respectively.</i></p>

Ketenagakerjaan

Jumlah Pencari Kerja Terdaftar di Kota Dumai pada Dinas Tenaga Kerja dan Transmigrasi Kota Dumai pada tahun 2018 sebesar 5.182 orang dan terjadi penurunan sebesar 8,22 persen jika dibandingkan dengan tahun sebelumnya.

Jika dibandingkan, pencari kerja perempuan lebih sedikit dibandingkan laki-laki, yang mana pada tahun 2018 terdaftar 3.344 laki-laki dan 1.838 perempuan. Proporsi terbesar pencari kerja yang mendaftar pada Dinas Tenaga Kerja dan Transmigrasi di tahun 2018 adalah yang berpendidikan terakhir SMA yaitu sebesar 74,66 persen (3.869 orang).

Dari jumlah tersebut tercatat sebanyak 1.301 orang (25,11 persen) berusia antara 15-19 tahun, 3.329 orang (64,28 persen) berusia antara 20-29 tahun dan sisanya 552 orang (10,65 persen) berusia 30 tahun keatas.

Employment

The number of Job Seekers Registered in Man Power and Transmigration Service of Dumai Municipality in 2018 was 5,182 job seekers and there was a slight decrease of 8.22 percent if it was compared with the previous year.

The number of female job seekers was fewer than those of men were, whereas in 2018, there were 3,344 registered men and 1,838 registered women. The largest proportion of job seekers in terms of last education who was registered in the Man Power and Transmigration Service of Dumai Municipality was senior high school by 74.66 percent (3,869 persons) in 2018.

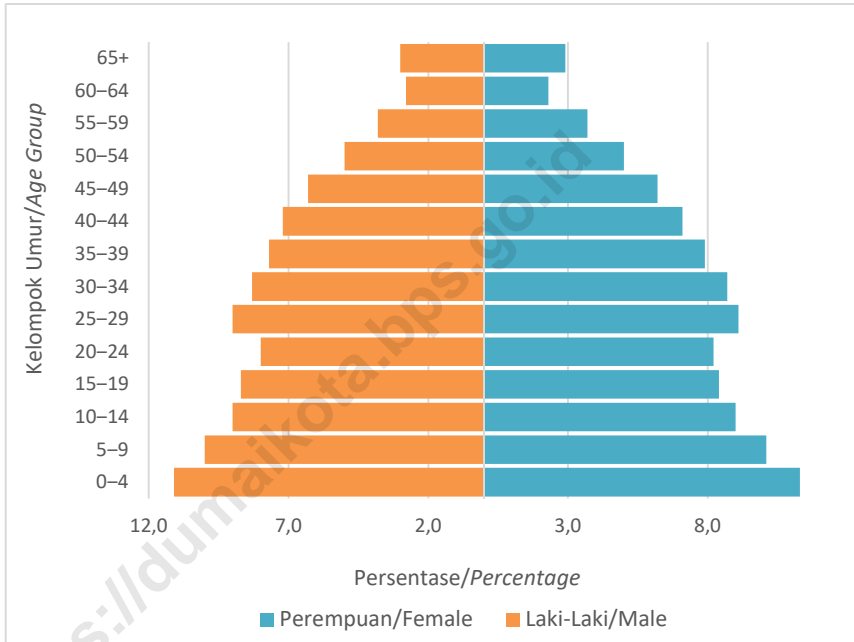
Referencing on previous statement, there were 1,301 persons (25.11 percent) in 15-19 years old, 3,329 persons (64.28 percent) in 20-29 years old and the rest were 552 persons (10.65 percent) above 30 years old.

Gambar 2

Figure 2

Piramida Penduduk Kota Dumai, 2018

The Population Pyramid of Dumai Municipality, 2018



3.1 KEPENDUDUKAN/*POPULATION*

Tabel **3.1.1 Penduduk, Laju Pertumbuhan Penduduk, Distribusi**
Table **Persentase Penduduk, Kepadatan Penduduk, Rasio**
 Jenis Kelamin Penduduk Menurut Kecamatan di
 Kota Dumai, 2010 dan 2018
 Population and Population Growth Rate by
 Subdistrict in Dumai Municipality, 2010, 2017, and
 2018

	Kecamatan <i>Sub District</i>	Penduduk <i>Population</i>			Laju Pertumbuhan Penduduk per Tahun <i>Annual Population</i> <i>Growth Rate (%)</i>	
		2010 ¹	2010 ²	2018 ²	2000-2010	2010-2018
	(1)	(2)	(3)	(4)	(5)	(6)
1	Bukit Kapur	38 051	38 375	46 522	6,97	3,10
2	Medang Kampai	10 199	10 246	12 140	3,71	2,68
3	Sungai Sembilan	27 465	27 659	33 231	5,74	2,94
4	Dumai Barat	35 785	36 032	43 247	5,60	2,92
5	Dumai Selatan	45 945	46 143	54 592	3,49	2,65
6	Dumai Timur	54 854	55 106	65 299	3,74	2,68
7	Dumai Kota	41 504	41 535	48 261	0,60	2,32
	Dumai	253 803	255 096	303 292	3,93	2,74

Catatan/Note:

¹ Hasil SP2010 (Mei)/*The result of the 2010 Population Census (May)*² Hasil Proyeksi Penduduk Indonesia 2015–2045 (Pertengahan tahun/Juni)/*The result of Indonesia Population Projection 2010–2035 (mid year/June)*

Sumber: BPS, Sensus Penduduk (SP) 2010 dan Proyeksi Penduduk Indonesia 2015–2045

Source: BPS-Statistics Indonesia, 2010 Population Census and Indonesia Population Projection 2015–2045

POPULATION AND EMPLOYMENT

Tabel Lanjutan Tabel 3.1.1
Table Continued Table 3.1.1

Kecamatan Sub District	Persentase Penduduk Percentage of Total Population		Kepadatan Penduduk per km ² Population Density per sq.km	
	2010 ¹	2018 ²	2010 ¹	2018 ²
(1)	(7)	(8)	(9)	(10)
1 Bukit Kapur	14,99	15,34	NA	233
2 Medang Kampai	4,02	4,00	NA	33
3 Sungai Sembilan	10,82	10,96	NA	34
4 Dumai Barat	14,10	14,26	NA	961
5 Dumai Selatan	18,10	18,00	NA	743
6 Dumai Timur	21,61	21,53	NA	1 374
7 Dumai Kota	16,35	15,91	NA	3 712
Dumai	100,00	100,00	NA	176

Catatan/Note: ¹ Hasil SP2010 (Mei)/The result of the 2010 Population Census (May)

² Hasil Proyeksi Penduduk Indonesia 2015–2045 (Pertengahan tahun/Juni)/The result of Indonesia Population Projection 2010–2035 (mid year/June)

Sumber: BPS, Sensus Penduduk (SP) 2010 dan Proyeksi Penduduk Indonesia 2015–2045

Source: BPS-Statistics Indonesia, 2010 Population Census and Indonesia Population Projection 2015–2045

Tabel Lanjutan Tabel 3.1.1
Table *Continued Table 3.1.1*

	Kecamatan Sub District	Rasio Jenis Kelamin Population Sex Ratio	
		2010 ¹	2018 ²
	(1)	(11)	(12)
1	Bukit Kapur	110,31	108,14
2	Medang Kampai	113,37	111,09
3	Sungai Sembilan	110,83	108,66
4	Dumai Barat	105,53	103,51
5	Dumai Selatan	106,80	104,75
6	Dumai Timur	107,21	105,14
7	Dumai Kota	104,08	102,10
	Dumai	107,46	105,41

Catatan/Note: ¹ Hasil SP2010 (Mei)/The result of the 2010 Population Census (May)

² Hasil Proyeksi Penduduk Indonesia 2015–2045 (Pertengahan tahun/Juni)/The result of Indonesia Population Projection 2010–2035 (mid year/June)

Sumber: BPS, Sensus Penduduk (SP) 2010 dan Proyeksi Penduduk Indonesia 2015–2045

Source: BPS-Statistics Indonesia, 2010 Population Census and Indonesia Population Projection 2015–2045

Tabel **3.1.2 Jumlah Penduduk dan Rasio Jenis Kelamin Tahun 2013-2018**
Table **Population and Sex Ratio in Dumai Municipality, 2013-2018**

Tahun Year	Jenis Kelamin Sex			Rasio Jenis Kelamin Sex Ratio
	Laki-Laki Male	Perempuan Female	Jumlah Total	
(1)	(2)	(3)	(4)	(5)
2013	140 776	133 313	274 089	105,60
2014	143 900	136 209	280 109	105,65
2015	146 792	139 175	285 967	105,47
2016	149 791	142 117	291 908	105,40
2017	152 731	144 907	297 638	105,40
2018	155 638	147 654	303 292	105,41

Sumber: BPS, Sensus Penduduk (SP) 2010 dan Proyeksi Penduduk Indonesia 2015–2045

Source: BPS-Statistics Indonesia, 2010 Population Census and Indonesia Population Projection 2015–2045

Tabel 3.1.3 Jumlah Penduduk Menurut Kelompok Umur dan Jenis Kelamin di Kota Dumai, 2018
Table *Population by Age Group and Sex in Dumai Municipality, 2018*

Kelompok Umur <i>Age Group</i>	Jenis Kelamin/Sex		
	Laki-Laki <i>Male</i>	Perempuan <i>Female</i>	Jumlah <i>Total</i>
(1)	(2)	(3)	(4)
0-4	17 328	16 735	34 063
5-9	15 628	14 924	30 552
10-14	14 031	13 295	27 326
15-19	13 496	12 379	25 875
20-24	12 525	12 091	24 616
25-29	13 996	13 441	27 437
30-34	12 954	12 811	25 765
35-39	12 008	11 729	23 737
40-44	11 161	10 540	21 701
45-49	9 825	9 222	19 047
50-54	7 725	7 331	15 056
55-59	5 969	5 526	11 495
60-64	4 351	3 416	7 767
65+	4 641	4 214	8 855
Dumai	155 638	147 654	303 292

Sumber: BPS, Sensus Penduduk (SP) 2010 dan Proyeksi Penduduk Indonesia 2015-2045

Source: BPS-Statistics Indonesia, 2010 Population Census and Indonesia Population Projection 2015-2045

POPULATION AND EMPLOYMENT

Tabel **3.1.4** Jumlah Pelayanan Dokumen Kependudukan di Kota
Table **Dumai, 2018**
*The Number of Resident Documentary Service in Dumai
Municipality, 2018*

	Kecamatan Subdistrict	Kepala Keluarga (KK)	Wajib e-KTP
	(1)	(2)	(3)
1	Bukit Kapur	15 393	40 455
2	Medang Kampai	4 526	12 503
3	Sungai Sembilan	11 757	31 724
4	Dumai Barat	12 774	34 370
5	Dumai Selatan	15 901	40 859
6	Dumai Timur	20 503	52 353
7	Dumai Kota	14 111	34 464
	Dumai 2018	94 965	246 728
	2017	82 478	190 670

Sumber: Dinas Kependudukan dan Pencatatan Sipil Kota Dumai

Source: Population and Civil Registration Service of Dumai Municipality

3.2 KETENAGAKERJAAN/*EMPLOYMENT*

Tabel 3.2.1 Jumlah Penduduk Berumur 15 Tahun Keatas Menurut Jenis Kegiatan Selama Seminggu yang Lalu dan Jenis Kelamin di Kota Dumai, 2018
Population Aged 15 Years and Over by Type of Activity During The Previous Week and Sex in Dumai Municipality, 2018

Kegiatan Utama <i>Main Activity</i>	Jenis Kelamin/Sex		
	Laki-laki <i>Male</i>	Perempuan <i>Female</i>	Jumlah <i>Total</i>
(1)	(2)	(3)	(4)
Angkatan Kerja <i>Economically Active</i>	87 451	48 661	136 112
Bekerja/ <i>Working</i>	82 582	45 315	127 897
Pengangguran Terbuka/ <i>Unemployment</i>	4 869	3 346	8 215
Bukan Angkatan Kerja <i>Economically Inactive</i>	21 596	54 420	76 016
Sekolah/ <i>Attending School</i>	7 994	9 180	17 174
Mengurus Rumah Tangga/ <i>Housekeeping</i>	5 165	42 772	47 937
Lainnya/ <i>Others</i>	8 437	2 468	10 905
Jumlah/Total	109 047	103 081	212 128
Tingkat Partisipasi Angkatan Kerja <i>Economically Active Participation Rate</i>	80,20	47,21	64,17
Tingkat Pengangguran/Unemployment Rate	5,57	6,88	6,04

Sumber: BPS Kota Dumai Melalui Survei Angkatan Kerja Nasional Agustus 2018

Source: BPS- Statistics of Dumai Municipality Through August 2018 National Labor Force Survey

POPULATION AND EMPLOYMENT

Tabel 3.2.2 Persentase Penduduk Berumur 15 Tahun Ke Atas yang Bekerja Selama Seminggu yang Lalu Menurut Status Pekerjaan Utama dan Jenis Kelamin di Kota Dumai, 2018
Percentage of Population Aged 15 Years and Over Who Worked During the Previous Week by Main Employment Status and Sex in Dumai Municipality, 2018

Status Pekerjaan Utama <i>Main Employment Status</i>	Jenis Kelamin/Sex		
	Laki-laki <i>Male</i>	Perempuan <i>Female</i>	Jumlah <i>Total</i>
(1)	(2)	(3)	(4)
Berusaha sendiri <i>Own account worker</i>	14,10	23,27	17,35
Berusaha dibantu buruh tidak tetap/buruh tak dibayar <i>Employer assisted by temporary worker/unpaid worker</i>	12,04	12,56	12,23
Berusaha dibantu buruh tetap/buruh dibayar <i>Employer assisted by permanent worker/paid worker</i>	7,47	0,90	5,14
Buruh/Karyawan/Pegawai <i>Regular employee</i>	47,84	46,12	47,23
Pekerja bebas <i>Casual employee</i>	13,52	0,31	8,84
Pekerja keluarga/tak dibayar <i>Family worker/unpaid worker</i>	5,03	16,83	9,21
Jumlah/Total	100,00	100,00	100,00

Sumber: BPS Kota Dumai Melalui Survei Angkatan Kerja Nasional Agustus 2018
 Source: BPS- Statistics of Dumai Municipality Through August 2018 National Labor Force Survey

Tabel 3.2.3 Jumlah Penduduk Berumur 15 Tahun Ke Atas Menurut Pendidikan Tertinggi yang Ditamatkan dan Jenis Kegiatan Selama Seminggu yang Lalu di Kota Dumai, 2018
Population Aged 15 Years and Over by Educational Attainment and Type of Activity During The Previous Week in Dumai Municipality, 2018

Pendidikan Tertinggi yang Ditamatkan <i>Educational Attainment</i>	Angkatan Kerja/ <i>Economically Active</i>		
	Bekerja <i>Working</i>	Pengangguran Terbuka <i>Unemployment</i>	Jumlah <i>Total</i>
(1)	(2)	(3)	(4)
Tidak Pernah Sekolah /Belum Tamat SD/Tamat Sekolah Dasar <i>No Schooling/ Not Yet Completed Primary School/Primary School</i>	30 039	1 263	31 302
Sekolah Menengah Pertama <i>Junior High School</i>	21 850	2 900	24 750
Sekolah Menengah Atas <i>Senior High School</i>	36 802	1 267	38 069
Sekolah Menengah Atas Kejuruan <i>Vocational Senior High School</i>	20 389	1 473	21 862
Diploma I/II/III/Akademi <i>Diploma I/II/III/Academy</i>	6 586	230	6 816
Universitas <i>University</i>	12 231	1 082	13 313
Jumlah/Total	127 897	8 215	136 112

Sumber: BPS Kota Dumai Melalui Survei Angkatan Kerja Nasional Agustus 2018
 Source: BPS- Statistics of Dumai Municipality Through August 2018 National Labor Force Survey

POPULATION AND EMPLOYMENT

Tabel **3.2.4** **Jumlah Penduduk Berumur 15 Tahun Ke Atas yang Bekerja Selama Seminggu yang Lalu Menurut Lapangan Pekerjaan Utama dan Jenis Kelamin di Kota Dumai, 2018**
Table **Population Aged 15 Years and Over Who Worked During the Previous Week by Main Industry and Sex in Dumai Municipality, 2018**

Lapangan Pekerjaan Utama <i>Main Industry</i>	Jenis Kelamin/Sex		
	Laki-laki Male	Perempuan Female	Jumlah <i>Total</i>
(1)	(2)	(3)	(4)
Pertanian, Kehutanan, Perburuan, dan Perikanan/ <i>Agriculture, Forestry, Hunting, and Fisheries</i>	14 800	2 882	17 682
Pertambangan dan Penggalian/ <i>Mining and Quarrying</i>	712	-	712
Industri Pengolahan/ <i>Manufacturing Industry</i>	13 954	4 046	18 000
Listrik, Gas, dan Air/ <i>Electricity, Gas, and Water</i>	143	-	143
Bangunan/ <i>Construction</i>	11 121	711	11 832
Perdagangan Besar, Eceran, Rumah Makan, dan Hotel/ <i>Wholesale Trade, Retail Trade, Restaurants, and Hotels</i>	22 163	23 514	45 677
Angkutan, Pergudangan, dan Komunikasi/ <i>Transportation, Warehousing, and Communication</i>	5 712	295	6 007
Keuangan, Asuransi, Usaha Persewaan Bangunan, Tanah, dan Jasa Perusahaan/ <i>Financial, Insurance, Real Estate, and Business Services</i>	3 393	642	4 035
Jasa Kemasyarakatan, Sosial, dan Perorangan/ <i>Community, Social, and Personal Services</i>	10 584	13 225	23 809
Jumlah/Total	82 582	45 315	127 897

Sumber: BPS Kota Dumai Melalui Survei Angkatan Kerja Nasional Agustus 2018

Source: BPS- Statistics of Dumai Municipality Through August 2018 National Labor Force Survey

Tabel 3.2.5 Jumlah Pencari Kerja Terdaftar Menurut Tingkat Pendidikan Tertinggi yang Ditamatkan dan Jenis Kelamin di Kota Dumai, 2018
A Number of Registered Job Applicants by Educational Attainment and Sex in Dumai Municipality, 2018

Pendidikan Tertinggi yang Ditamatkan <i>Educational Attainment</i>	Jenis Kelamin/Sex		
	Laki-laki <i>Male</i>	Perempuan <i>Female</i>	Jumlah <i>Total</i>
(1)	(2)	(3)	(4)
Tidak/Belum Tamat SD <i>Not Yet Completed Primary School</i>	2	-	2
Sekolah Dasar <i>Elementary School</i>	10	-	10
Sekolah Menengah Pertama <i>Junior High School</i>	38	6	44
Sekolah Menengah Atas <i>Senior High School</i>	2 727	1 142	3 869
Diploma I/II <i>Diploma I/II</i>	1	1	2
Diploma III <i>Diploma III</i>	128	202	330
Sarjana <i>Bachelor's</i>	437	486	923
Pasca Sarjana <i>Post Graduate</i>	1	1	2
Jumlah/Total	3 344	1 838	5 182
2017	3 650	1 996	5 646
2016	3 511	1 656	5 167
2015	3 461	1 757	5 218
2014	3 173	1 378	4 551

Sumber: Dinas Tenaga Kerja dan Transmigrasi Kota Dumai

Source: Man Power and Transmigration Service of Dumai Municipality

Tabel
Table

3.2.6 Jumlah Pencari Kerja Terdaftar Menurut Kelompok Umur dan Jenis Kelamin di Kota Dumai, 2018
A Number of Registered Job Applicants by Age Group and Sex in Dumai Municipality, 2018

Kelompok Umur <i>Age Group</i>	Jenis Kelamin/Sex		
	Laki-laki <i>Male</i>	Perempuan <i>Female</i>	Jumlah <i>Total</i>
(1)	(2)	(3)	(4)
10 - 14	-	-	-
15 - 19	798	503	1.301
20 - 29	2.104	1.225	3.329
30 - 44	423	108	531
45 - 54	17	2	19
54+	2	-	2
Jumlah/Total			
2018	3 344	1 838	5 182
2017	3 650	1 996	5 646
2016	3 511	1 656	5 167
2015	3 461	1 757	5 218
2014	3 173	1 378	4 551

#4

Sosial dan Kesejahteraan Rakyat

Social and Welfare

- Infografis Kota Dumai
[Dumai Municipality Infographic]
- Kota Dumai dalam Angka 2019
[Dumai Municipality in Figures 2019]




Terdapat
9 Perguruan Tinggi
di Kota Dumai
Tahun 2018

*(Dumai Municipality had
9 Universities in 2019)*



Pada Tahun 2018 terdapat
3 Rumah Sakit,
10 Puskesmas,
169 Dokter,
539 Perawat dan
384 Bidan yang tersebar
di wilayah Kota Dumai

*(Dumai Municipality had
3 Hospitals, 10 Public
Healthy Services,
169 Doctors,
539 Nurses, and
384 Midwives
in 2018)*



Pada Tahun 2018 terdapat
225 Mesjid, 242 Mushola,
81 Gereja Protestan,
6 Gereja Katholik,
1 Pura, 7 Vihara, dan
10 Klenteng
di wilayah Kota Dumai

*(Dumai Municipality had
225 Mosques, 242 Mushallahs,
81 Christian Churches,
6 Catholic Churches,
1 Temple, 7 Viharas, and
10 Pagodas in 2018)*



Persentase Penduduk Miskin
tahun 2018 menurun
dibandingkan tahun 2017
yaitu dari 4,57%
menjadi 3,71%

*(The percentage of the poor people
in Dumai Municipality decreased
slightly from 4.57% in 2017
to 3.71% in 2018)*



PENJELASAN TEKNIS

TECHNICAL NOTES

- Angka Partisipasi Murni (APM)** adalah proporsi penduduk pada kelompok umur jenjang pendidikan tertentu yang masih bersekolah terhadap penduduk pada kelompok umur tersebut. APM menunjukkan seberapa banyak penduduk usia sekolah yang sudah dapat memanfaatkan fasilitas pendidikan sesuai pada jenjang pendidikannya. Jika $APM = 100$, berarti seluruh anak usia sekolah dapat bersekolah tepat waktu.
 - Angka Parsisipasi Kasar (APK)** adalah proporsi anak sekolah pada suatu jenjang tertentu terhadap penduduk pada kelompok usia tertentu. APK yang tinggi menunjukkan tingginya tingkat partisipasi sekolah, tanpa memperhatikan ketepatan usia sekolah pada jenjang pendidikannya. Jika nilai APK mendekati atau lebih dari 100 persen menunjukkan bahwa ada penduduk yang sekolah belum mencukupi umur dan atau melebihi umur yang seharusnya. Hal ini juga dapat menunjukkan bahwa wilayah tersebut mampu menampung penduduk usia sekolah lebih dari target yang sesungguhnya.
- Pure Participation Rate (PPR)** is proportion of the population in an age group of certain education range who is still attending school and the population in related age group. PPR shows how many school-age residents who have been able to utilize educational facilities in accordance with the level of education. If $PPR = 100$, then all school-aged children can attend school on time.
 - Rough Participation Rate (RPR)** is proportion of school children at a given level to the population in a particular aged group. High RPR indicates high level of school enrollment, regardless of appropriate age at their educational level. If RPR is nearby or more than 100 percent, it indicates that there are schooling residents not sufficient in age and / or over the required age. It can also show that the region is able to accommodate school aged residents more than the real target.

3. **Tidak/belum pernah sekolah** adalah mereka yang tidak pernah atau belum pernah terdaftar dan tidak pernah atau belum pernah aktif mengikuti pendidikan di suatu jenjang pendidikan formal. Termasuk juga yang tamat/belum tamat taman kanak-kanak tetapi tidak melanjutkan ke sekolah dasar.
3. ***Not/never attending school** is someone who has never attended or never been registered in a formal education, such as primary, secondary, and tertiary education. Those who just completed kindergarten are considered as never attended school.*
4. **Masih bersekolah** adalah mereka yang terdaftar dan aktif mengikuti **pendidikan** formal dan nonformal (Paket A, B, atau C), baik pendidikan dasar, menengah maupun pendidikan tinggi. Bagi mahasiswa yang sedang cuti dianggap masih bersekolah.
4. ***Attending school** is someone who is currently attending primary, secondary, or tertiary education, including package A, package B, or package C. College student who postpones his/her study is considered as attending school.*
5. **Tidak bersekolah lagi** adalah mereka yang pernah terdaftar dan aktif mengikuti pendidikan di suatu **jenjang** pendidikan formal dan nonformal (Paket A, B, atau C), tetapi pada saat pencacahan tidak lagi terdaftar dan tidak aktif mengikuti pendidikan.
5. ***Not attending school anymore** is someone who had enrolled and participated in formal and non-formal education in the past including package A, package B, or package C, but currently does not attend school.*
6. **Tamat sekolah** adalah menyelesaikan pelajaran yang ditandai dengan lulus ujian akhir pada kelas atau tingkat terakhir suatu jenjang pendidikan di sekolah negeri maupun swasta dengan
6. ***Completed particular level of education** is someone who has completed particular level of education in private or public school and accepting graduation certificate. Someone who has never*

mendapatkan tanda tamat belajar/ijazah. Seseorang yang belum mengikuti pelajaran pada kelas tertinggi tetapi telah mengikuti ujian akhir dan lulus dianggap tamat sekolah.

7. **Jenjang Pendidikan Formal** terdiri atas pendidikan dasar, pendidikan menengah, dan pendidikan tinggi. Jenis pendidikan yang diajarkan mencakup pendidikan umum, kejuruan, akademik, profesi, vokasi, keagamaan, dan khusus.
- Pendidikan Dasar berbentuk Sekolah Dasar (SD) dan Madrasah Ibtidaiyah (MI) atau bentuk lain yang sederajat serta Sekolah Menengah Pertama (SMP) dan Madrasah Tsanawiyah (MTs), atau bentuk lain yang sederajat.
 - Pendidikan Menengah berbentuk Sekolah Menengah Atas (SMA), Madrasah Aliyah (MA), Sekolah Menengah Kejuruan (SMK), dan Madrasah Aliyah Kejuruan (MAK), atau bentuk lain yang sederajat.
 - Pendidikan Tinggi merupakan jenjang pendidikan setelah pendidikan menengah yang mencakup program pendidikan diploma, sarjana, magister,

attended the highest grade but passed the final exam is considered as completed particular level of education.

7. **The Formal Education Level** consists of primary education, secondary education, and high education. The kind of education that taught consists of general education, vocational, academic, professional, religious, and specific education.
- The Primary Education consists of Elementary School and Islamic Elementary School or other equivalent forms and Junior High School and MTs, or other equivalent forms.
 - The Secondary Education consists of the senior high school, Madrasah Aliyah, Vocational School, and Vocational Madrasah Aliyah, or other equivalent forms.
 - The High Education consists of the education level after the secondary education that consists of diplomas, bachelor, master, specialist, and doctoral

spesialis, dan doktor yang diselenggarakan oleh perguruan tinggi. Perguruan tinggi dapat berbentuk akademi, politeknik, sekolah tinggi, institut, atau universitas.

degrees that are held by the college. The colleges can be academy, polytechnic, college, institute, or university.

8. **Rumah Sakit** adalah tempat pemeriksaan dan perawatan kesehatan, biasanya berada di bawah pengawasan dokter/tenaga medis, yang melayani penderita yang sakit untuk berobat rawat jalan atau rawat inap.

8. **Hospital** is a place for health check, usually controlled/supervised by doctors/medical personnel to serve the ill patients to get outpatient or inpatient treatment services.

9. **Rumah Sakit Bersalin** adalah rumah sakit khusus untuk persalinan, dilengkapi pelayanan spesialis pemeriksaan kehamilan, persalinan, rawat inap dan rawat jalan ibu dan anak yang berada di bawah pengawasan dokter spesialis kandungan.

9. **Maternity Hospital** is a specialized hospital for childbirth, has specialist inspection service to pregnancy, childbirth, hospitalization and outpatient for mothers and children that is under the supervision of an obstetrician.

10. **Rumah Bersalin** adalah sarana pelayanan kesehatan dengan izin sebagai rumah bersalin, dilengkapi pelayanan pemeriksaan kehamilan, persalinan serta pemeriksaan ibu dan anak yang berada di bawah pengawasan bidan senior.

10. **Maternity House** is health care facility with a license as a maternity house, equipped with prenatal care, childbirth and examination of mothers and children which is under the supervision of a senior midwife.

11. **Poliklinik** adalah sarana kesehatan yang dipakai untuk pelayanan

11. **Polyclinic** is a health facility in which to get outpatient services,

berobat jalan, biasanya berada di bawah pengawasan dokter/tenaga medis.

usually under the control of doctor/medical personnel.

12. **Puskesmas (Pusat Kesehatan Masyarakat)** adalah unit pelaksana teknis dinas kesehatan kabupaten/kota yang mempunyai fungsi utama sebagai penyelenggara pelayanan kesehatan tingkat pertama. Wilayah kerja puskesmas maksimal adalah satu kecamatan dan untuk dapat menjangkau wilayah kerjanya, puskesmas mempunyai jaringan pelayanan yang meliputi unit Puskesmas Pembantu (Pustu), unit Puskesmas Keliling (Puskel), dan unit bidan desa/komunitas (Peraturan Menteri Kesehatan RI No. 75 Tahun 2014 Tentang Pusat Kesehatan Masyarakat).

12. **Public Health Center** is technical implementation unit of regency health department that have the primary function as a first-level health care providers. The working area standard of public health center is one district and to reach their working areas, public health centers have a service network covering subsidiary of public health center, mobile public health center units, and midwife units (Regulation of the Minister of Health of Indonesia Number 75 Year 2014 about Public Health Center).

13. **Imunisasi** adalah memasukkan kuman atau racun penyakit tertentu yang sudah dilemahkan (vaksin) ke dalam tubuh dengan cara disuntik atau diminum (diteteskan dalam mulut) dengan maksud agar terjadi kekebalan tubuh terhadap penyakit tersebut.

13. **Immunization** is putting enervated microbe of a certain disease into human body by injection or drinking (dropping into mouth) to make the body immune to that disease.

14. **BCG (Bacillus Calmette Guerin)** merupakan vaksinasi untuk mencegah penyakit TBC, diberikan

14. **BCG (Bacillus Calmette Guerin)** is a vaccine to prevent TBC disease, given to newborns or children, by

pada bayi baru lahir atau anak, dengan suntikan pada kulit pangkal lengan atas. Bekas suntikan kemudian akan membentuk tonjolan kecil jaringan parut pada kulit lengan atas. Suntikan BCG diberikan kepada anak sebanyak 1 kali.

injection at the base of the skin of the upper arm. Injection site will form little bumps of scar tissue in the skin of the upper arm. BCG injections given to children 1 times.

15. **DPT (Difteri, Pertusis, Tetanus)** merupakan vaksin untuk mencegah penyakit Difteri, Pertusis, dan Tetanus yang diberikan pada bayi berumur 3 bulan ke atas, dengan suntikan pada paha, diulang 1 bulan dan 2 bulan kemudian, sehingga suntikan imunisasi DPT lengkap pada balita berjumlah 3 kali (kadang-kadang selang waktu antar suntikan bisa lebih dari 1 bulan).

15. **DPT (Diphtheria, Pertussis, Tetanus)** is a vaccine to prevent the diphtheria, pertussis, and tetanus disease, given to infants aged 3 months and above, with a shot in the thigh, repeated one month and two months later, so that the complete DPT immunization shots at toddler totaling 3 times (sometimes the time interval between injections can be more than 1 month).

16. **Peristiwa tindak pidana yang dilaporkan** ialah setiap peristiwa yang diterima kepolisian dari laporan masyarakat, atau peristiwa dimana pelakunya tertangkap tangan oleh kepolisian.

16. **Reported crime incidence** includes all criminal cases reported and received by police office, and all crimes caught by police.

17. **Jumlah tindak pidana** menggambarkan jumlah kasus tindak pidana yang terjadi pada kurun waktu tertentu.

17. **Crime total** refers to the number of criminal cases occurring during a given period.

18. **Garis Kemiskinan** merupakan representasi dari rupiah minimum

18. **The Poverty Line** is a representation of the minimum

yang dibutuhkan untuk memenuhi kebutuhan pokok minimum makanan yang setara dengan 2.100 kilokalori per kapita per hari dan kebutuhan pokok bukan makanan. Penduduk yang memiliki rata-rata pengeluaran konsumsi per kapita per bulan di bawah garis kemiskinan dikategorikan sebagai penduduk miskin.

19. **AMDAL** adalah singkatan dari Analisis Mengenai Dampak Lingkungan. AMDAL merupakan kajian mengenai dampak besar dan penting untuk pengambilan keputusan pada suatu usaha dan/atau kegiatan yang direncanakan pada lingkungan hidup.

20. **UKL-UPL** adalah singkatan dari Upaya Pengelolaan Lingkungan Hidup dan Upaya Pemantauan Lingkungan Hidup. UKL-UPL merupakan pengelolaan dan pemantauan terhadap Usaha dan/atau Kegiatan yang tidak berdampak penting terhadap lingkungan hidup yang diperlukan bagi proses pengambilan keputusan tentang penyelenggaraan Usaha dan/atau Kegiatan.

rupiah required to meet the minimum basic needs of food equivalent to 2,100 kilocalories per capita per day and non-food basic needs. The population with an average of expenditure per capita per month for consumption below the poverty line is categorized as poor.

19. **AEI** stands for Analysis of Environmental Impact. AEI is a study of the major and important impacts for decision making on a business and/or activity planned in the living environment.

20. **EME-EME** stands for Environmental Management Efforts and Environmental Monitoring Efforts. EME-EME is the management and monitoring of Business and / or Activities that have no significant environmental impacts required for the decision-making process on the operation of the Business and / or Activity.

ULASAN	DESCRIPTION
<p>Pendidikan</p> <p>Dari tahun 2017 sampai tahun 2018, secara umum APM di Kota Dumai mengalami penurunan, terutama APM pada jenjang pendidikan SMP/MTs yaitu dari 87,66 persen pada tahun 2017 menjadi 84,73 persen pada tahun 2018. Peningkatan hanya terjadi pada jenjang pendidikan SMA/SMK/MA yaitu dari 70,35 persen pada tahun 2017 menjadi 72,42 persen pada tahun 2018. Sementara itu, APK pada setiap jenjang pendidikan di Kota Dumai mengalami penurunan, yang mana penurunan terbesar terjadi pada jenjang pendidikan SMA/SMK/MA yaitu 86,19 persen pada tahun 2017 menjadi 60,57 persen pada tahun 2018.</p> <p>Pada tahun 2018 di Kota Dumai terdapat 107 Sekolah Dasar dengan 76.654 orang murid dan 4.186 orang guru serta rasio murid terhadap guru sebesar 18. Sementara itu terdapat 36 SLTP, 21 MTs, 17 SMA, 17 SMK dan 9 MA. dengan jumlah murid SLTP 2.654, MTs 2.820, SMA 6.021, SMK 6.954 dan MA 1.004 siswa.</p> <p>Jumlah mahasiswa pada tahun 2018 di Kota Dumai mengalami penurunan yaitu sebesar 11,39 persen jika dibandingkan dengan tahun 2017. Penurunan terbesar terjadi pada STIA Lancang Kuning yaitu sebesar 27,14 persen.</p>	<p>Education</p> <p><i>Generally, PPR of Dumai Municipality slightly decreased between 2017 and 2018. The most significant decrease in PPR was in Junior High School/MTs level from 87.66 percent in 2017 to 84.73 percent in 2018. But there was still a slight increase of PPR in Senior High School/MA level from 70.35 percent in 2017 to 72.42 percent in 2018. Meanwhile, overall RPR in Dumai Municipality decreased between 2017 and 2018. The most dramatic decrease was in Senior High School/MA from 86.19 percent in 2017 to 60.57 percent in 2018.</i></p> <p><i>In 2018, there were 107 elementary schools in Dumai Municipality , 76,654 pupils, 4,186 teachers and the ratio of pupil to teacher was 18. Whereas, there were 36 SLTP, 21 MTs, 17 SMA, 17 SMK and 9 MA and the number of students were 2,654, 2,820, 6,021, 6,954 and 1,004 respectively.</i></p> <p><i>Overall the number of college students in Dumai Municipality decreased by 11.39 percent between 2017 and 2018.</i></p> <p><i>The most dramatic decreasing was in STIA Lancang Kuning to 27.14 percent.</i></p>

Kesehatan

Pembangunan bidang kesehatan bertujuan agar semua lapisan masyarakat dapat memperoleh pelayanan kesehatan secara merata dan murah. Dengan tujuan tersebut diharapkan akan tercapai derajat kesehatan masyarakat yang baik, yang pada gilirannya memperoleh kehidupan yang sehat dan produktif.

Pada Tahun 2018 terdapat 3 buah rumah sakit, 10 puskesmas, 169 dokter, 539 perawat dan 384 bidan.

Guna menanggulangi tingginya laju pertumbuhan penduduk, pemerintah melaksanakan program Keluarga Berencana. Tujuan Keluarga Berencana adalah tercapainya suatu masyarakat yang sejahtera melalui upaya perencanaan dan pengendalian jumlah kelahiran. Pada tahun 2018, di Kota Dumai terdapat 30.571 akseptor KB, dimana yang terbanyak adalah penggunaan suntik yaitu sebesar 15.423 akseptor.

Agama

Guna mengarahkan kehidupan beragama untuk umat dan kepentingan bersama telah tersedia tempat-tempat ibadah menurut agama yang dianut baik yang dibangun oleh pemerintah maupun oleh masyarakat. Data yang dikumpulkan dari Kantor Kementerian Agama Kota Dumai menunjukkan bahwa pada tahun 2018, terdapat 225 mesjid, 242 mushola, 81 gereja protestan, 6 gereja katolik, 1

Health

The main purpose of health development is to offer the best service in various ways to all levels of the community. In the hope that best community will be achieved, so that a healthy or productive life also attained by all.

In 2018 there were 3 hospitals, 10 public healthy services, 169 doctors, 539 nurses and 384 midwives.

To avoid rapid growth of population, government carried out family planning program. The main purpose of it is to improve social welfare by making the attempt to plan and control birth rate. In 2018, in Dumai Municipality were 30,571 acceptors of family planning whereas the most was using in syringe by 15,423.

Religion

In order to direct lives based on belief in God and pray to Him, worship facilities are encouraged by the Government to promote active participation in religion by each member of society. In 2018, according to Religion Departement Office, Dumai had 225 mosques, 242 mushallah, 81 christian churches, 6 catholic churches, 1 temple, 7 vihara, and 10 pagoda.

In 2018, the number of pilgrims in Dumai Municipality decreased slightly by 11.53 percent if compared with the previous one. The most significant fall was in Bukit

pura, 7 vihara dan 10 klenteng.

Pada tahun 2018, jumlah jemaah haji di Kota Dumai mengalami penurunan sebesar 11,53 persen jika dibandingkan dengan tahun sebelumnya. Penurunan terbesar terjadi di Kecamatan Bukit Kapur, yaitu sebesar 59,09 persen.

Kriminalitas

Statistik Peradilan yang disajikan dalam sub bab ini dikumpulkan dari:

- Pengadilan Negeri Kota Dumai
- Pengadilan Agama Kota Dumai
- Kepolisian Resor Kota Dumai
- Rumah Tahanan Negara Dumai

Banyaknya penambahan perkara perdata dan pidana dalam wilayah hukum Pengadilan Negeri Kota Dumai selama tahun 2018 tercatat masing-masing 48 dan 426 perkara.

Selanjutnya peristiwa kecelakaan lalu lintas yang ditangani Kepolisian Resor Kota Dumai pada tahun 2018 berjumlah 67 kecelakaan dengan jumlah korban meninggal dunia 21 orang, luka berat dan luka ringan masing-masing 35 dan 73 orang. Akibat kejadian kecelakaan tersebut terjadi kerugian material sebanyak Rp143.000.000,-.

Kemiskinan

Walaupun garis kemiskinan pada tahun 2018 lebih tinggi dibandingkan dengan tahun sebelumnya yaitu dari Rp 403.244 menjadi Rp 418.597, persentase penduduk miskin di Kota Dumai

Kapur Subdistrict by 59.09 percent.

Crime

The data in this chapter are collected through:

- District Court of Dumai Municipality
- Religious Court of Dumai Municipality
- Dumai Resort Police
- Dumai Prison

The additional number of civil and criminal cases in District Court of Dumai Municipality during 2018 was 48 and 426 respectively.

Furthermore the quantity of traffic accidents handled by resort police of Dumai in 2018 was 67 accidents. They consisted of 21 deaths, 35 heavy injuries, and 73 light injuries and material lost was 143,000,000 Rupiahs.

Poverty

Although the poverty line of Dumai Municipality in 2018 (Rp 418,597) was higher than the previous one in 2017 (Rp 403,244), poverty rate in Dumai Municipality slightly decreased from 4.57 percent in 2017 to 3.71 percent in 2018.

Other Societies

In 2018, there were 158 fires in Dumai Municipality whereas the most was in

mengalami penurunan dari 4,57 persen menjadi 3,71 persen.

Dumai Timur Subdistrict, they were 42 fires. Furthermore, the amount of tornado was 2 events, it was happened in housing/settlement area.

Soial Lainnya

Pada tahun 2018 ada sebanyak 158 peristiwa kebakaran di Kota Dumai dan yang terbanyak terjadi di Kecamatan Dumai Timur yaitu 42 kejadian. Sementara itu peristiwa angin puting beliung yang terjadi di Kota Dumai ada sebanyak 2 kejadian di lokasi perumahan/pemukiman.

<https://dumaikota.bps.go.id>

4.1 PENDIDIKAN/*EDUCATION*

Tabel 4.1.1 Jumlah Sekolah, Guru, dan Murid Taman Kanak-Kanak (TK) di Bawah Kementerian Pendidikan dan Kebudayaan Menurut Kecamatan di Kota Dumai, 2018
Number of Schools, Teachers, and Pupils in Kindergarten Under The Ministry of Education and Culture by Sub District in Dumai Municipality, 2018

Kecamatan <i>Subdistrict</i>	Sekolah <i>School</i>		
	Negeri <i>State</i>	Swasta <i>Private</i>	Jumlah <i>Total</i>
(1)	(2)	(3)	(4)
1 Bukit Kapur	2	17	19
2 Medang Kampai	-	18	18
3 Sungai Sembilan	-	15	15
4 Dumai Barat	-	21	21
5 Dumai Selatan	1	36	37
6 Dumai Timur	1	5	6
7 Dumai Kota	-	18	18
Dumai 2018	4	130	134

Sumber: Dinas Pendidikan dan Kebudayaan Kota Dumai

Source: *Education and Cultural Service of Dumai Municipality*

Tabel Lanjutan Tabel 4.1.1
Table Continued Table 4.1.1

Kecamatan Subdistrict	Guru ¹ Teachers ¹		
	Negeri State	Swasta Private	Jumlah Total
(1)	(2)	(3)	(4)
1 Bukit Kapur	15	82	97
2 Medang Kampai	-	72	72
3 Sungai Sembilan	-	97	97
4 Dumai Barat	-	133	133
5 Dumai Selatan	9	178	187
6 Dumai Timur	7	20	27
7 Dumai Kota	-	73	73
Dumai 2018	31	655	686

Catatan/Note: ¹ Jumlah guru termasuk kepala sekolah dan guru/The total of teachers including headmaster and teacher

Sumber: Dinas Pendidikan dan Kebudayaan Kota Dumai

Source: Education and Cultural Service of Dumai Municipality

Tabel Lanjutan Tabel 4.1.1
Table *Continued Table 4.1.1*

Kecamatan <i>Subdistrict</i>	Murid <i>Pupils</i>		
	Negeri <i>State</i>	Swasta <i>Private</i>	Jumlah <i>Total</i>
(1)	(2)	(3)	(4)
1 Bukit Kapur	94	566	660
2 Medang Kampai	-	599	599
3 Sungai Sembilan	-	556	556
4 Dumai Barat	-	1 065	1 065
5 Dumai Selatan	60	1 441	1 501
6 Dumai Timur	46	161	207
7 Dumai Kota	-	429	429
Dumai 2018	200	4 817	5 017

Sumber: Dinas Pendidikan dan Kebudayaan Kota Dumai

Source: *Education and Cultural Service of Dumai Municipality*

Tabel 4.1.2 Jumlah Sekolah, Guru, dan Murid Raudatul Athfal (RA) di Bawah Kementerian Agama Menurut Kecamatan di Kota Dumai, 2018
Number of Schools, Teachers, and Pupils in Raudatul Athfal (RA) Under The Ministry of Religious Affairs by Subdistrict in Dumai Municipality, 2018

	Kecamatan Subdistrict	Sekolah School	Murid Pupil	Guru Teacher
	(1)	(2)	(3)	(4)
1	Bukit Kapur	7	294	26
2	Medang Kampai	-	-	-
3	Sungai Sembilan	2	55	6
4	Dumai Barat	5	209	18
5	Dumai Selatan	1	100	5
6	Dumai Timur	1	36	2
7	Dumai Kota	-	-	-
	Dumai 2018	16	694	57

Sumber: Kementerian Agama Kota Dumai

Source: Ministry of Religious Affairs of Dumai Municipality

Tabel 4.1.3 Jumlah Sekolah, Guru, dan Murid Sekolah Dasar (SD) di Bawah Kementerian Pendidikan dan Kebudayaan Menurut Kecamatan di Kota Dumai, 2018
Number of Schools, Teachers, and Pupils in Primary Schools Under The Ministry of Education and Culture by Sub District in Dumai Municipality, 2018

Kecamatan Subdistrict	Sekolah School		Jumlah Total
	Negeri State	Swasta Private	
(1)	(2)	(3)	(4)
1 Bukit Kapur	15	2	17
2 Medang Kampai	7	1	8
3 Sungai Sembilan	20	-	20
4 Dumai Barat	10	1	11
5 Dumai Selatan	10	4	14
6 Dumai Timur	20	8	28
7 Dumai Kota	5	4	9
Dumai 2018	87	20	107

Sumber: Dinas Pendidikan dan Kebudayaan Kota Dumai

Source: Education and Cultural Service of Dumai Municipality

Tabel Lanjutan Tabel 4.1.3
Table Continued Table 4.1.3

Kecamatan Subdistrict	Guru ¹ Teachers ¹		
	Negeri State	Swasta Private	Jumlah Total
(1)	(2)	(3)	(4)
1 Bukit Kapur	582	42	624
2 Medang Kampai	222	20	242
3 Sungai Sembilan	640	-	640
4 Dumai Barat	454	22	476
5 Dumai Selatan	510	120	630
6 Dumai Timur	868	240	1 108
7 Dumai Kota	268	198	466
Dumai 2018	3 544	642	4 186

Catatan/Note: ¹ Jumlah guru termasuk kepala sekolah dan guru/The total of teachers including headmaster and teacher

Sumber: Dinas Pendidikan dan Kebudayaan Kota Dumai

Source: Education and Cultural Service of Dumai Municipality

Tabel Lanjutan Tabel 4.1.3
Table *Continued Table 4.1.3*

Kecamatan <i>Subdistrict</i>	Murid <i>Pupils</i>		
	Negeri <i>State</i>	Swasta <i>Private</i>	Jumlah <i>Total</i>
(1)	(2)	(3)	(4)
1 Bukit Kapur	12 142	676	12 818
2 Medang Kampai	3 704	394	4 098
3 Sungai Sembilan	10 034	-	10 034
4 Dumai Barat	8 596	154	8 750
5 Dumai Selatan	10 432	1 546	11 978
6 Dumai Timur	16 260	4 494	20 754
7 Dumai Kota	4 436	3 786	8 222
Dumai 2018	65 604	11 050	76 654

Sumber: Dinas Pendidikan dan Kebudayaan Kota Dumai

Source: *Education and Cultural Service of Dumai Municipality*

Tabel 4.1.4 Jumlah Sekolah, Guru, dan Murid Madrasah Ibtidaiyah (MI) di Bawah Kementerian Agama Menurut Kecamatan di Kota Dumai, 2018
Number of Schools, Teachers, and Pupils in Madrasah Ibtidaiyah (MI) Under The Ministry of Religious Affairs by Sub District in Dumai Municipality, 2018

Kecamatan <i>Subdistrict</i>	Sekolah <i>School</i>		
	Negeri <i>State</i>	Swasta <i>Private</i>	Jumlah <i>Total</i>
(1)	(2)	(3)	(4)
1 Bukit Kapur	-	2	2
2 Medang Kampai	-	-	-
3 Sungai Sembilan	1	-	1
4 Dumai Barat	-	-	-
5 Dumai Selatan	-	2	2
6 Dumai Timur	-	-	-
7 Dumai Kota	-	2	2
Dumai 2018	1	6	7

Sumber: Kementerian Agama Kota Dumai

Source: Ministry of Religious Affairs of Dumai Municipality

Tabel Lanjutan Tabel 4.1.4
Table Continued Table 4.1.4

Kecamatan <i>Subdistrict</i>	Guru ¹ <i>Teachers¹</i>		
	Negeri <i>State</i>	Swasta <i>Private</i>	Jumlah <i>Total</i>
(1)	(2)	(3)	(4)
1 Bukit Kapur	-	18	18
2 Medang Kampai	-	-	-
3 Sungai Sembilan	33	-	33
4 Dumai Barat	-	-	-
5 Dumai Selatan	-	18	18
6 Dumai Timur	-	-	-
7 Dumai Kota	-	30	30
Dumai 2018	33	66	99

Catatan/Note: ¹ Jumlah guru termasuk kepala sekolah dan guru / *The total of teachers including headmaster and teacher*

Sumber: Kementerian Agama Kota Dumai

Source: Ministry of Religious Affairs of Dumai Municipality

Tabel Lanjutan Tabel 4.1.4
Table Continued Table 4.1.4

Kecamatan <i>Subdistrict</i>	Murid <i>Pupils</i>		
	Negeri <i>State</i>	Swasta <i>Private</i>	Jumlah <i>Total</i>
(1)	(2)	(3)	(4)
1 Bukit Kapur	-	198	198
2 Medang Kampai	-	-	-
3 Sungai Sembilan	350	-	350
4 Dumai Barat	-	-	-
5 Dumai Selatan	-	173	173
6 Dumai Timur	-	-	-
7 Dumai Kota	-	435	435
Dumai 2018	350	806	1 156

Sumber: Kementerian Agama Kota Dumai

Source: Ministry of Religious Affairs of Dumai Municipality

Tabel 4.1.5 Jumlah Sekolah, Guru, dan Murid Sekolah Menengah Pertama (SMP) di Bawah Kementerian Pendidikan dan Kebudayaan Menurut Kecamatan di Kota Dumai, 2018
Number of Schools, Teachers, and Students in Junior High Schools Under The Ministry of Education and Culture by Sub District in Dumai Municipality, 2018

Kecamatan Subdistrict	Sekolah School		Jumlah Total
	Negeri State	Swasta Private	
(1)	(2)	(3)	(4)
1 Bukit Kapur	6	-	6
2 Medang Kampai	2	1	3
3 Sungai Sembilan	5	-	5
4 Dumai Barat	3	1	4
5 Dumai Selatan	2	5	7
6 Dumai Timur	3	4	7
7 Dumai Kota	1	3	4
Dumai 2018	22	14	36

Sumber: Dinas Pendidikan dan Kebudayaan Kota Dumai

Source: Education and Cultural Service of Dumai Municipality

Tabel Lanjutan Tabel 4.1.5
Table Continued Table 4.1.5

Kecamatan <i>Subdistrict</i>	Guru ¹ <i>Teachers¹</i>		
	Negeri <i>State</i>	Swasta <i>Private</i>	Jumlah <i>Total</i>
(1)	(2)	(3)	(4)
1 Bukit Kapur	244	-	244
2 Medang Kampai	76	8	84
3 Sungai Sembilan	198	-	198
4 Dumai Barat	232	24	256
5 Dumai Selatan	142	192	334
6 Dumai Timur	270	88	358
7 Dumai Kota	98	68	166
Dumai 2018	1 260	380	1 640

Catatan/Note: ¹ Jumlah guru termasuk kepala sekolah dan guru/The total of teachers including headmaster and teacher

Sumber: Dinas Pendidikan dan Kebudayaan Kota Dumai

Source: Education and Cultural Service of Dumai Municipality

Tabel Lanjutan Tabel 4.1.5
Table *Continued Table 4.1.5*

Kecamatan <i>Subdistrict</i>	Murid <i>Students</i>		
	Negeri <i>State</i>	Swasta <i>Private</i>	Jumlah <i>Total</i>
(1)	(2)	(3)	(4)
1 Bukit Kapur	3 652	-	3.652
2 Medang Kampai	996	50	1.046
3 Sungai Sembilan	2 918	-	2.918
4 Dumai Barat	3 894	208	4.102
5 Dumai Selatan	2 326	3 574	5.900
6 Dumai Timur	4 520	1 450	5.970
7 Dumai Kota	1 684	1 276	2.960
Dumai 2018	19 990	6 558	26 548

Sumber: Dinas Pendidikan dan Kebudayaan Kota Dumai

Source: *Education and Cultural Service of Dumai Municipality*

Tabel 4.1.6 Jumlah Sekolah, Guru, dan Murid Madrasah Tsanawiyah (MTs) di Bawah Kementerian Agama Menurut Kecamatan di Kota Dumai, 2018
Number of Schools, Teachers, and Students in Madrasah Tsanawiyah (MTs) Under The Ministry of Religious Affairs by Sub District in Dumai Municipality, 2018

Kecamatan <i>Subdistrict</i>	Sekolah <i>School</i>		Jumlah <i>Total</i>
	Negeri <i>State</i>	Swasta <i>Private</i>	
(1)	(2)	(3)	(4)
1 Bukit Kapur	-	7	7
2 Medang Kampai	1	2	3
3 Sungai Sembilan	-	3	3
4 Dumai Barat	-	2	2
5 Dumai Selatan	1	2	3
6 Dumai Timur	-	1	1
7 Dumai Kota	-	2	2
Dumai 2018	2	19	21

Sumber: Kementerian Agama Kota Dumai

Source: Ministry of Religious Affairs of Dumai Municipality

Tabel Lanjutan Tabel 4.1.6
Table Continued Table 4.1.6

Kecamatan Subdistrict	Guru ¹ Teachers ¹		
	Negeri State	Swasta Private	Jumlah Total
(1)	(2)	(3)	(4)
1 Bukit Kapur	-	90	90
2 Medang Kampai	30	30	60
3 Sungai Sembilan	-	90	90
4 Dumai Barat	-	30	30
5 Dumai Selatan	60	40	100
6 Dumai Timur	-	14	14
7 Dumai Kota	-	40	40
Dumai 2018	90	334	424

Catatan/Note: ¹ Jumlah guru termasuk kepala sekolah dan guru/The total of teachers including headmaster and teacher

Sumber: Kementerian Agama Kota Dumai

Source: Ministry of Religious Affairs of Dumai Municipality

Tabel Lanjutan Tabel 4.1.6
Table *Continued Table 4.1.6*

Kecamatan <i>Subdistrict</i>	Murid <i>Students</i>		
	Negeri <i>State</i>	Swasta <i>Private</i>	Jumlah <i>Total</i>
(1)	(2)	(3)	(4)
1 Bukit Kapur	-	595	595
2 Medang Kampai	150	39	189
3 Sungai Sembilan	-	293	293
4 Dumai Barat	-	122	122
5 Dumai Selatan	800	161	961
6 Dumai Timur	-	206	206
7 Dumai Kota	-	454	454
Dumai 2018	950	1 870	2 820

Sumber: Kementerian Agama Kota Dumai

Source: *Ministry of Religious Affairs of Dumai Municipality*

Tabel 4.1.7 Jumlah Sekolah, Guru, dan Murid Sekolah Menengah Atas (SMA) di Bawah Kementerian Pendidikan dan Kebudayaan Menurut Kecamatan di Kota Dumai, 2018
Number of Schools, Teachers, and Students in Senior High Schools Under The Ministry of Education and Culture by Sub District in Dumai Municipality, 2018

Kecamatan Subdistrict	Sekolah School		Jumlah Total
	Negeri State	Swasta Private	
(1)	(2)	(3)	(4)
1 Bukit Kapur	2	-	2
2 Medang Kampai	1	-	1
3 Sungai Sembilan	1	-	1
4 Dumai Barat	1	-	1
5 Dumai Selatan	1	4	5
6 Dumai Timur	2	4	6
7 Dumai Kota	-	1	1
Dumai 2018	8	9	17

Sumber: Dinas Pendidikan dan Kebudayaan Kota Dumai

Source: Education and Cultural Service of Dumai Municipality

Tabel Lanjutan Tabel 4.1.7
Table Continued Table 4.1.7

Kecamatan Subdistrict	Guru ¹ Teachers ¹		
	Negeri State	Swasta Private	Jumlah Total
(1)	(2)	(3)	(4)
1 Bukit Kapur	69	-	69
2 Medang Kampai	32	-	32
3 Sungai Sembilan	44	-	44
4 Dumai Barat	47	-	47
5 Dumai Selatan	50	93	143
6 Dumai Timur	95	61	156
7 Dumai Kota	-	31	31
Dumai 2018	337	185	522

Catatan/Note: ¹ Jumlah guru termasuk kepala sekolah dan guru/The total of teachers including headmaster and teacher

Sumber: Dinas Pendidikan dan Kebudayaan Kota Dumai

Source: Education and Cultural Service of Dumai Municipality

Tabel Lanjutan Tabel 4.1.7
Table *Continued Table 4.1.7*

Kecamatan <i>Subdistrict</i>	Murid <i>Students</i>		
	Negeri <i>State</i>	Swasta <i>Private</i>	Jumlah <i>Total</i>
(1)	(2)	(3)	(4)
1 Bukit Kapur	791	-	791
2 Medang Kampai	250	-	250
3 Sungai Sembilan	801	-	801
4 Dumai Barat	642	-	642
5 Dumai Selatan	727	1 029	1 756
6 Dumai Timur	1 179	290	1 469
7 Dumai Kota	-	312	312
Dumai 2018	4 390	1 631	6 021

Sumber: Dinas Pendidikan dan Kebudayaan Kota Dumai

Source: *Education and Cultural Service of Dumai Municipality*

Tabel 4.1.8 Jumlah Sekolah, Guru, dan Murid Sekolah Menengah Kejuruan (SMK) di Bawah Kementerian Pendidikan dan Kebudayaan Menurut Kecamatan di Kota Dumai, 2018
Number of Schools, Teachers, and Students in Vocational High Schools Under The Ministry of Education and Culture by Sub District in Dumai Municipality, 2018

Kecamatan Subdistrict	Sekolah School		Jumlah Total
	Negeri State	Swasta Private	
(1)	(2)	(3)	(4)
1 Bukit Kapur	1	1	2
2 Medang Kumpai	1	1	2
3 Sungai Sembilan	1	-	1
4 Dumai Barat	1	1	2
5 Dumai Selatan	2	1	3
6 Dumai Timur	-	2	2
7 Dumai Kota	1	4	5
Dumai 2018	7	10	17

Sumber: Dinas Pendidikan dan Kebudayaan Kota Dumai

Source: Education and Cultural Service of Dumai Municipality

Tabel Lanjutan Tabel 4.1.8
Table *Continued Table 4.1.8*

Kecamatan <i>Subdistrict</i>	Guru ¹ <i>Teachers¹</i>		
	Negeri <i>State</i>	Swasta <i>Private</i>	Jumlah <i>Total</i>
(1)	(2)	(3)	(4)
1 Bukit Kapur	45	12	57
2 Medang Kampai	17	7	24
3 Sungai Sembilan	45	-	45
4 Dumai Barat	74	13	87
5 Dumai Selatan	156	120	276
6 Dumai Timur	-	31	31
7 Dumai Kota	22	63	85
Dumai 2018	359	246	605

Catatan/Note: ¹ Jumlah guru termasuk kepala sekolah dan guru/*The total of teachers including headmaster and teacher*

Sumber: Dinas Pendidikan dan Kebudayaan Kota Dumai

Source: *Education and Cultural Service of Dumai Municipality*

Tabel Lanjutan Tabel 4.1.8
Table *Continued Table 4.1.8*

Kecamatan <i>Subdistrict</i>	Murid <i>Students</i>		
	Negeri <i>State</i>	Swasta <i>Private</i>	Jumlah <i>Total</i>
(1)	(2)	(3)	(4)
1 Bukit Kapur	632	85	717
2 Medang Kampai	254	51	305
3 Sungai Sembilan	507	-	507
4 Dumai Barat	1 036	49	1 085
5 Dumai Selatan	2 185	936	3 121
6 Dumai Timur	-	207	207
7 Dumai Kota	189	823	1 012
Dumai 2018	4 803	2 151	6 954

Sumber: Dinas Pendidikan dan Kebudayaan Kota Dumai
 Source: *Education and Cultural Service of Dumai Municipality*

Tabel 4.1.9 Jumlah Sekolah, Guru, dan Murid Madrasah Aliyah (MA) di Bawah Kementerian Agama Menurut Kecamatan di Kota Dumai, 2018
Number of Schools, Teachers, and Students in Madrasah Aliyah (MA) Under The Ministry of Religious Affairs by Sub District in Dumai Municipality, 2018

Kecamatan Subdistrict	Sekolah School		Jumlah Total
	Negeri State	Swasta Private	
(1)	(2)	(3)	(4)
1 Bukit Kapur	-	3	3
2 Medang Kampai	-	-	-
3 Sungai Sembilan	-	1	1
4 Dumai Barat	-	2	2
5 Dumai Selatan	1	1	2
6 Dumai Timur	-	1	1
7 Dumai Kota	-	-	-
Dumai 2018	1	8	9

Sumber: Kementerian Agama Kota Dumai

Source: Ministry of Religious Affairs of Dumai Municipality

Tabel Lanjutan Tabel 4.1.9
Table Continued Table 4.1.9

Kecamatan <i>Subdistrict</i>	Guru ¹ <i>Teachers¹</i>		
	Negeri <i>State</i>	Swasta <i>Private</i>	Jumlah <i>Total</i>
(1)	(2)	(3)	(4)
1 Bukit Kapur	-	35	35
2 Medang Kampai	-	-	-
3 Sungai Sembilan	-	13	13
4 Dumai Barat	-	18	18
5 Dumai Selatan	49	13	62
6 Dumai Timur	-	12	12
7 Dumai Kota	-	-	-
Dumai 2018	49	91	140

Catatan/Note: ¹ Jumlah guru termasuk kepala sekolah dan guru/The total of teachers including headmaster and teacher

Sumber: Kementerian Agama Kota Dumai

Source: Ministry of Religious Affairs of Dumai Municipality

Tabel Lanjutan Tabel 4.1.9
Table *Continued Table 4.1.9*

Kecamatan <i>Subdistrict</i>	Murid <i>Students</i>		
	Negeri <i>State</i>	Swasta <i>Private</i>	Jumlah <i>Total</i>
(1)	(2)	(3)	(4)
1 Bukit Kapur	-	98	98
2 Medang Kampai	-	-	-
3 Sungai Sembilan	-	38	38
4 Dumai Barat	-	88	88
5 Dumai Selatan	650	32	682
6 Dumai Timur	-	98	98
7 Dumai Kota	-	-	-
Dumai 2018	650	354	1 004

Sumber: Kementerian Agama Kota Dumai

Source: *Ministry of Religious Affairs of Dumai Municipality*

Tabel 4.1.10 Jumlah Desa¹/Kelurahan yang Memiliki Fasilitas Sekolah Menurut Kecamatan dan Tingkat Pendidikan di Kota Dumai , 2011, 2014, dan 2018
Table *Number of Villages¹ Having Educational Facilities by Sub District and Educational Level in Dumai Municipality, 2011, 2014, and 2018*

Kecamatan Sub District	SD Primary School			SMP Junior High School		
	2011	2014	2018	2011	2014	2018
(1)	(2)	(3)	(4)	(5)	(6)	(7)
1 Bukit Kapur	5	5	5	5	5	5
2 Medang Kampai	4	4	4	3	3	3
3 Sungai Sembilan	5	5	5	2	3	3
4 Dumai Barat	9	4	4	9	3	4
5 Dumai Selatan	0	5	5	0	5	5
6 Dumai Timur	9	5	5	8	4	4
7 Dumai Kota	0	5	4	0	5	4
Jumlah/Total	32	33	32	27	28	28

Catatan/Note: ¹Desa pada tabel ini termasuk Unit Permukiman Transmigrasi (UPT) yang masih dibina oleh kementerian terkait dan nagari di Provinsi Sumatera Barat/Villages in this table include Transmigration Settlement Unit which is still fostered by the relevant ministries and the nagari in the Province of Sumatera Barat

Sumber: BPS, Pendataan Potensi Desa (Podes)

Source: BPS-Statistics Indonesia, Village Potential Data Collection

Tabel Lanjutan Tabel 4.1.10
Table Continued Table 4.1.10

Kecamatan Sub District	SMA Senior High School			SMK Vocational School		
	2011	2014	2018	2011	2014	2018
(1)	(8)	(9)	(10)	(11)	(12)	(13)
1 Bukit Kapur	2	3	3	1	1	2
2 Medang Kampai	1	1	1	0	0	2
3 Sungai Sembilan	2	2	3	1	1	1
4 Dumai Barat	7	2	2	6	1	1
5 Dumai Selatan	0	4	5	0	4	4
6 Dumai Timur	4	3	3	0	0	1
7 Dumai Kota	0	2	1	0	3	1
Jumlah/Total	16	17	18	8	10	12

Sumber: BPS, Pendataan Potensi Desa (Podes)

Source: BPS-Statistics Indonesia, Village Potential Data Collection

Tabel Lanjutan Tabel 4.1.10
Table Continued Table 4.1.10

Kecamatan Sub District	Perguruan Tinggi University		
	2011	2014	2018
(1)	(14)	(15)	(16)
1 Bukit Kapur	0	1	1
2 Medang Kampai	0	0	0
3 Sungai Sembilan	0	0	0
4 Dumai Barat	2	0	1
5 Dumai Selatan	0	1	1
6 Dumai Timur	5	2	2
7 Dumai Kota	0	2	1
Jumlah/Total	7	6	6

Sumber: BPS, Pendataan Potensi Desa (Podes)

Source: BPS—Statistics Indonesia, Village Potential Data Collection

Tabel 4.1.11 Jumlah Sekolah, Murid, Guru, dan Rasio Murid-Guru Pesantren Menurut Kecamatan di Kota Dumai, 2018
Table *The Number of Schools, Pupils, Teachers, and School-Teacher Ratio of Islamic Boarding School by Subdistrict in Dumai Municipality, 2018*

	Kecamatan Subdistrict	Sekolah School	Murid Pupil	Guru Teacher	Rasio Murid- Guru Pupil- Teacher Ratio
	(1)	(2)	(3)	(4)	(5)
1	Bukit Kapur	1	193	24	8,04
2	Medang Kampai	-	-	-	-
3	Sungai Sembilan	1	157	20	7,85
4	Dumai Barat	1	69	25	2,76
5	Dumai Selatan	-	-	-	-
6	Dumai Timur	-	-	-	-
7	Dumai Kota	-	-	-	-
	Dumai				
	2018	3	419	69	6,07
	2017	8	760	88	8,64

Sumber: Kementerian Agama Kota Dumai

Source: Ministry of Religious Affairs of Dumai Municipality

Tabel 4.1.12 Banyaknya Mahasiswa pada Perguruan Tinggi Negeri/Swasta di Kota Dumai Menurut Jenis Kelamin, 2016-2018
Table *The Number of Students at Government/Private College in Dumai Municipality by Sex, 2015-2017*

Perguruan Tinggi College	2016		2017		2018	
	LK Male	PR Female	LK Male	PR Female	LK Male	PR Female
(1)	(4)	(5)	(6)	(7)	(6)	(7)
1 Sekolah Tinggi Ilmu Administrasi (STIA) Lancang Kuning Dumai	274	627	314	795	198	610
2 Sekolah Tinggi Teknologi (STT) Dumai	734	462	660	427	640	387
3 Sekolah Tinggi Manajemen Informatika (STMIK) Dumai	191	225	200	234	174	177
4 Institut Agama Islam Tafaqquh Fiddin Dumai	24	93	42	67	45	76
5 Akademi Manajemen Informatika (AMIK) Dumai	28	24	32	27	35	27
6 Akademi Keperawatan (AKPER) Sri Bunga Tanjung Dumai	10	61	14	54	11	40
7 Sekolah Tinggi Ilmu Ekonomi (STIE) Tuah Negeri Dumai	72	280	72	262	66	266
8 Akademi Kebidanan Hang Jebat	-	69	-	66	-	55
9 Politeknik Kelautan dan Perikanan Dumai	-	-	48	23	109	41
Jumlah / Total	1 333	1 841	1 382	1 955	1 278	1 679

Sumber: Perguruan Tinggi Bersangkutan di Kota Dumai

Source: *Related College in Dumai Municipality*

Tabel 4.1.13 Banyaknya Lulusan pada Perguruan Tinggi Negeri/Swasta di Kota Dumai Menurut Jenis Kelamin, 2016-2018
The Number of Graduate at Government/Private College in Dumai Municipality by Sex, 2016-2018

	Perguruan Tinggi <i>College</i>	2016		2017		2018	
		LK <i>Male</i>	PR <i>Female</i>	LK <i>Male</i>	PR <i>Female</i>	LK <i>Male</i>	PR <i>Female</i>
	(1)	(4)	(5)	(6)	(7)	(8)	(9)
1	Sekolah Tinggi Ilmu Administrasi (STIA) Lancang Kuning Dumai	80	155	25	56	55	89
2	Sekolah Tinggi Teknologi (STT) Dumai	35	53	76	52	75	59
3	Sekolah Tinggi Manajemen Informatika (STMIK) Dumai	49	56	55	62	29	36
4	Institut Agama Islam Tafaqquh Fiddin Dumai	22	93	-	-	18	50
5	Akademi Manajemen Informatika (AMIK) Dumai	6	13	9	10	3	6
6	Akademi Keperawatan (AKPER) Sri Bunga Tanjung Dumai	10	22	3	23	3	18
7	Sekolah Tinggi Ilmu Ekonomi (STIE) Tuah Negeri Dumai	8	69	3	92	19	81
8	Akademi Kebidanan Hang Jebat	-	34	-	30	-	23
9	Politeknik Kelautan dan Perikanan Dumai	-	-	-	-	-	-
	Jumlah / Total	210	495	171	325	202	362

Sumber: Perguruan Tinggi Bersangkutan di Kota Dumai

Source: Related College in Dumai Municipality

Tabel 4.1.14 Banyaknya Dosen pada Perguruan Tinggi Negeri/Swasta di Kota Dumai Menurut Jenis Kelamin, 2018
The Number of Lecturers at Government/Private College in Dumai Municipality by Sex, 2018

	Perguruan Tinggi College	S1		S2		S3	
		LK Male	PR Female	LK Male	PR Female	LK Male	PR Female
	(1)	(2)	(3)	(4)	(5)	(6)	(7)
1	Sekolah Tinggi Ilmu Administrasi (STIA) Lancang Kuning Dumai	-	-	15	10	4	-
2	Sekolah Tinggi Teknologi (STT) Dumai	-	-	28	27	1	1
3	Sekolah Tinggi Manajemen Informatika (STMIK) Dumai	-	-	29	12	1	-
4	Institut Agama Islam Tafaquh Fiddin Dumai	-	-	25	16	2	-
5	Akademi Manajemen Informatika (AMIK) Dumai	-	-	15	3	-	-
6	Akademi Keperawatan (AKPER) Sri Bunga Tanjung Dumai	2	5	-	10	-	1
7	Sekolah Tinggi Ilmu Ekonomi (STIE) Tuah Negeri Dumai	-	5	-	6	2	1
8	Akademi Kebidanan Hang Jebat	5	6	1	7	-	-
9	Politeknik Kelautan dan Perikanan Dumai	-	-	13	12	-	-
	Jumlah / Total 2018	7	16	126	103	10	3
	2017	12	24	108	93	10	1
	2016	30	39	106	78	7	2
	2015	40	39	102	62	3	1
	2014	63	51	106	51	3	0

Sumber: Perguruan Tinggi Bersangkutan di Kota Dumai

Source: Related College in Dumai Municipality

Tabel 4.1.15 Banyaknya Dosen pada Perguruan Tinggi Negeri/Swasta di Kota Dumai Menurut Status Dosen, 2018
The Number of Lecturers at Public/Private College in Dumai Municipality by Lectures Status, 2018

	Perguruan Tinggi College	Status Dosen Lectures Status			
		Tetap Full Time		Tidak Tetap Part Time	
		LK Male	PR Female	LK Male	PR Female
(1)	(2)	(3)	(4)	(5)	
1	Sekolah Tinggi Ilmu Administrasi (STIA) Lancang Kuning Dumai	10	6	9	4
2	Sekolah Tinggi Teknologi (STT) Dumai	18	20	11	8
3	Sekolah Tinggi Manajemen Informatika (STMIK) Dumai	18	5	12	7
4	Institut Agama Islam Tafaqquh Fiddin Dumai	19	11	8	5
5	Akademi Manajemen Informatika (AMIK) Dumai	7	2	8	1
6	Akademi Keperawatan (AKPER) Sri Bunga Tanjung Dumai	0	8	2	8
7	Sekolah Tinggi Ilmu Ekonomi (STIE) Tuah Negeri Dumai	3	5	4	2
8	Akademi Kebidanan Hang Jebat	0	6	6	7
9	Politeknik Kelautan dan Perikanan Dumai	12	9	1	3
Jumlah / Total					
2018		87	72	61	45
2017		70	72	60	46
2016		68	63	75	56
2015		67	59	80	41
2014		76	63	94	70

Sumber: Perguruan Tinggi Bersangkutan di Kota Dumai

Source: Related College in Dumai Municipality

Tabel 4.1.16 **Persentase Penduduk Usia 7–24 Tahun Menurut Jenis Kelamin, Kelompok Umur Sekolah, dan Partisipasi Sekolah di Kota Dumai, 2018**
Percentage of Population Aged 7-24 Years by Sex, Aged Group, and School Participation in Dumai Municipality, 2018

Jenis Kelamin dan Kelompok Umur Sekolah <i>Sex and School Age Group</i>	Partisipasi Sekolah/ <i>School Participation</i>		
	Tidak/Belum Pernah Sekolah <i>Not/Never Attending School</i>	Masih Sekolah <i>Attending School</i>	Tidak Sekolah Lagi <i>Not Attending School Anymore</i>
(1)	(2)	(3)	(4)
Laki-Laki/Male			
7–12	-	100,00	-
13–15	-	95,71	4,29
16–18	2,00	60,57	37,43
19–24	2,14	26,69	71,17
7–24	0,95	71,00	28,05
Perempuan/Female			
7–12	-	100,00	-
13–15	-	96,08	3,92
16–18	1,60	82,90	15,50
19–24	-	31,57	68,43
7–24	0,29	76,68	23,03
Laki-laki+Perempuan/Male+Female			
7–12	-	100,00	-
13–15	-	95,88	4,12
16–18	1,79	72,42	25,79
19–24	1,13	28,99	69,88
7–24	0,63	73,77	25,61

Sumber: BPS Kota Dumai Melalui Survei Sosial Ekonomi Nasional Kor, Maret 2018

Source: BPS- Statistics of Dumai Municipality Through National Socio Economic Survey kor, March 2018

Tabel **4.1.17 Angka Partisipasi Murni (APM) dan Angka Partisipasi**
Table **Kasar (APK) Menurut Jenjang Pendidikan di Kota Dumai,**
2018
Net Enrolment Rate and Gross Enrolment Rate by
Educational Level in Dumai Municipality, 2018

Jenjang Pendidikan <i>Educational Level</i>	APM <i>Net Enrollment Rate</i>	APK <i>Gross Enrollment Rate</i>
(1)	(2)	(3)
SD/MI <i>Elementary School</i>	98,77	100,00
SMP/MTs <i>Junior High School</i>	84,73	78,89
SMA/SMK/MA <i>Senior High School</i>	72,42	60,57

Sumber: BPS Kota Dumai Melalui Survei Sosial Ekonomi Nasional Kor, Maret 2018

Source: BPS- Statistics of Dumai Municipality Through National Socio Economic Survey kor, March 2018

4.2 KESEHATAN/HEALTH

Tabel 4.2.1 Jumlah Desa¹/Kelurahan yang Memiliki Sarana Kesehatan Menurut Kecamatan di Kota Dumai , 2011, 2014, dan 2018
Number of Villages¹ Having Health Facilities by Sub District in Dumai Municipality, 2011, 2014, and 2018

Kecamatan Sub District	Rumah Sakit Hospital			Rumah Sakit Bersalin Maternity Hospital		
	2011	2014	2018	2011	2014	2018
(1)	(2)	(3)	(4)	(5)	(6)	(7)
1 Bukit Kapur	0	0	0	2	3	1
2 Medang Kampai	0	0	0	0	0	2
3 Sungai Sembilan	0	0	0	0	0	3
4 Dumai Barat	1	0	0	2	1	1
5 Dumai Selatan	0	1	1	0	0	2
6 Dumai Timur	1	1	1	1	0	1
7 Dumai Kota	0	0	0	0	5	2
Jumlah/Total	2	2	2	5	9	12

Catatan/Note: ¹Desa pada tabel ini termasuk Unit Permukiman Transmigrasi (UPT) yang masih dibina oleh kementerian terkait dan nagari di Provinsi Sumatera Barat/Villages in this table include Transmigration Settlement Unit which is still fostered by the relevant ministries and the nagari in the Province of Sumatera Barat

Sumber: BPS, Pendataan Potensi Desa (Podes)

Source: BPS—Statistics Indonesia, Village Potential Data Collection

Tabel Lanjutan Tabel 4.2.1
Table Continued Table 4.2.1

Kecamatan Sub District	Poliklinik Polyclinic			Puskesmas Public Health Center		
	2011	2014	2018	2011	2014	2018
(1)	(8)	(9)	(10)	(11)	(12)	(13)
1 Bukit Kapur	3	3	3	1	2	2
2 Medang Kampai	1	0	0	1	1	1
3 Sungai Sembilan	0	2	1	1	1	1
4 Dumai Barat	4	0	2	3	2	2
5 Dumai Selatan	0	3	2	0	2	2
6 Dumai Timur	4	1	2	3	1	1
7 Dumai Kota	0	4	4	0	1	1
Jumlah/Total	12	13	14	9	10	10

Sumber: BPS, Pendataan Potensi Desa (Podes)

Source: BPS-Statistics Indonesia, Village Potential Data Collection

Tabel Lanjutan Tabel 4.2.1
Table Continued Table 4.2.1

Kecamatan Sub District	Puskesmas Pembantu Subsidiary of Public Health Center			Apotek Pharmacy		
	2011	2014	2018	2011	2014	2018
(1)	(14)	(15)	(16)	(17)	(18)	(19)
1 Bukit Kapur	3	4	4	1	1	1
2 Medang Kampai	1	1	2	0	1	0
3 Sungai Sembilan	3	4	4	0	2	2
4 Dumai Barat	2	1	1	3	1	1
5 Dumai Selatan	0	0	1	0	0	1
6 Dumai Timur	0	0	1	4	3	3
7 Dumai Kota	0	1	0	0	5	5
Jumlah/Total	9	11	13	8	13	13

Sumber: BPS, Pendataan Potensi Desa (Podes)

Source: BPS-Statistics Indonesia, Village Potential Data Collection

Tabel 4.2.2 Jumlah Tenaga Kesehatan Menurut Kecamatan di Kota Dumai, 2018
The Number of Health Workers by Subdistrict in Dumai Municipality, 2018

Kecamatan <i>Subdistrict</i>	Dokter <i>Doctor</i>	Perawat <i>Nurse</i>	Bidan <i>Midwife</i>	Farmasi <i>Pharmaceutical</i>	Ahli Gizi <i>Nutritionist</i>
(1)	(2)	(3)	(4)	(5)	(6)
1 Bukit Kapur	16	42	34	5	2
2 Medang Kampai	8	14	25	1	1
3 Sungai Sembilan	9	23	44	5	1
4 Dumai Barat	17	32	54	4	2
5 Dumai Selatan	32	26	43	7	4
6 Dumai Timur	41	381	142	50	14
7 Dumai Kota	46	21	42	24	1
Dumai	169	539	384	96	25

Sumber: Dinas Kesehatan Kota Dumai
 Source: *Health Service of Dumai Municipality*

Tabel
Table **4.2.3 Jumlah Rumah Sakit Umum, Rumah Sakit Khusus, dan Puskesmas Menurut Kecamatan di Kota Dumai, 2017-2018**
Number of General Hospital, Special Hospital, and Public Health Center by Sub District in Dumai Municipality, 2017-2018

Kecamatan Subdistrict	Rumah Sakit Umum General Hospital		Rumah Sakit Khusus Special Hospital		Rumah Sakit Bersalin/ Rumah Bersalin Maternity Hospital		Puskesmas Public Health Center	
	2017	2018	2017	2018	2017	2018	2017	2018
(1)	(2)	(3)	(4)	(5)	(6)	(7)	(8)	(9)
1 Bukit Kapur	-	-	-	-	-	-	2	2
2 Medang Kampai	-	-	-	-	-	-	1	1
3 Sungai Sembilan	-	-	-	-	-	-	1	1
4 Dumai Barat	-	-	-	-	1	1	2	2
5 Dumai Selatan	1	1	-	-	-	-	2	2
6 Dumai Timur	2	2	-	-	-	-	1	1
7 Dumai Kota	-	-	-	-	1	1	1	1
Dumai	3	3	-	-	2	2	10	10

Sumber: Dinas Kesehatan Kota Dumai
Source: Health Service of Dumai Municipality

Tabel Lanjutan Tabel 4.2.3
Table Continued Table 4.2.3

Kecamatan Subdistrict	Klinik/Balai Kesehatan Medical Clinic		Posyandu Integrated Service Post		Polindes Village Maternity Cottage	
	2017	2018	2017	2018	2017	2018
(1)	(10)	(11)	(12)	(13)	(14)	(15)
1 Bukit Kapur	4	4	29	29	4	-
2 Medang Kampai	1	2	13	13	4	-
3 Sungai Sembilan	4	6	29	29	10	5
4 Dumai Barat	9	6	23	23	3	-
5 Dumai Selatan	3	3	29	29	4	-
6 Dumai Timur	6	6	39	39	1	-
7 Dumai Kota	15	19	34	34	1	-
Dumai	42	46	196	196	27	5

Sumber: Dinas Kesehatan Kota Dumai

Source: Health Service of Dumai Municipality

Tabel **4.2.4** **Jumlah Dokter Spesialis, Dokter Umum, dan Dokter Gigi Menurut Sarana Pelayanan Kesehatan di Kota Dumai, 2018**
The Number of Medical Specialists, General Practitioners, and Dentists by Type of Health Facility in Dumai Municipality, 2018

Unit Kerja Work Unit	Dokter Spesialis* Medical Specialist*	Dokter Umum General Practitioner	Dokter Gigi Dentist
(1)	(2)	(3)	(4)
Puskesmas Public Health Center	-	46	15
Rumah Sakit Hospital	36	42	5
Jumlah/Total			
2018	36	88	20
2017	36	72	23
2016	33	87	20

*Termasuk Dokter Spesialis Gigi

Sumber: Dinas Kesehatan Kota Dumai

Source: Health Service of Dumai Municipality

Tabel 4.2.5 Jumlah 10 Kasus Penyakit Terbanyak di Kota Dumai, 2018
The Top Ten Diseases in Terms of Quantities in Dumai Municipality, 2018

Jenis Penyakit <i>Type of Disease</i>	Jumlah Kasus <i>Number Of Cases</i>		Jumlah <i>Total</i>	Persentase <i>Percentage</i>	
	Laki-Laki <i>Male</i>	Perempuan <i>Female</i>			
(1)	(2)	(3)	(4)	(5)	
1. Rhinitis Akut	19 437	21 894	41 331	28,32	
2. Faringitis	5 646	6 258	11 904	8,16	
3. Hipertensi Essensial	3 799	6 858	10 657	7,30	
4. Gastritis	1 829	3 143	4 972	3,41	
5. Influenza	2 292	2 590	4 882	3,35	
6. Gastroenteritis	2 027	2 088	4 115	2,82	
7. Diabetes Melitis tipe 2	1 225	2 717	3 942	2,70	
8. Facial Pain No Otherwise Specified	995	2 323	3 318	2,27	
9. Osteoarthritis/Arthritis (3A)	798	1 751	2 549	1,75	
10. Tension Headache	759	1 780	2 539	1,74	
11. Lain Lain	24 309	31 408	55 717	38,18	
Jumlah/Total	2018	63.116	82 810	145 926	100,00
	2017	73 570	97 380	170 950	100,00

Sumber: Dinas Kesehatan Kota Dumai

Source: Health Service of Dumai Municipality

Tabel
Table**4.2.6 Persentase Balita Yang Pernah Mendapat Imunisasi Menurut Jenis Imunisasi di Kota Dumai, 2017–2018**
Percentage of Children Under Five Years Who Had an Immunization by Type of Immunization in Dumai Municipality, 2017–2018

Jenis Imunisasi Type of Immunization	2017	2018
(1)	(2)	(3)
BCG	87,93	N/A
Campak/Measles	68,34	N/A
DPT 1, DPT 2, dan DPT 3	83,11	N/A
Polio 1, Polio 2, Polio 3, dan Polio 4	87,15	N/A
Hepatitis B 1, Hepatitis B 2, dan Hepatitis B 3	81,26	N/A

Sumber: Survei Sosial Ekonomi Nasional Kor, Maret 2017
 Source: National Socio Economic Survey Kor, March 2017

Tabel 4.2.7 Jumlah Bayi Lahir, Bayi Berat Badan Lahir Rendah (BBLR), BBLR Dirujuk, dan Bergizi Buruk di Kota Dumai, 2014-2018
The Number of Births, Babies with Low Birth Weights (LBW), Treated LBW, and Malnutrition Cases in Dumai Municipality, 2014-2018

Tahun Year	Bayi Lahir Births	BBLR/LBW		Gizi Buruk Malnutrition
		Jumlah Total	Dirujuk* Treated*	
(1)	(2)	(3)	(4)	(5)
2014	7 721	115	35	3
2015	7 786	155	74	5
2016	7 732	130	85	3
2017	7 738	167	167	5
2018	7 886	166	166	6

* Dirujuk adalah angka jumlah BBLR - BBLR yang ditangani

Sumber: Dinas Kesehatan Kota Dumai

Source: Health Service of Dumai Municipality

Tabel 4.2.8 **Jumlah Ibu Hamil, Melakukan Kunjungan K1, Melakukan Kunjungan K4, Kurang Energi Kronis (KEK), dan Mendapat Tablet Zat Besi (Fe) di Kota Dumai, 2014–2018**
The Number of Pregnant Women, Those with One Visit and four Visits of Antenatal Care, Chronic Energy Deficiency (CED), and Receiving Iron Supplement in Dumai Municipality, 2014–2018

Tahun Years	Jumlah Ibu Hamil <i>Pregnant Women</i>	Melakukan Kunjungan K1 <i>One Visit</i>	Melakukan Kunjungan K4 <i>Four Visits</i>	Kurang Energi Kronis (KEK) <i>Chronic Energy Deficiency (CED)</i>	Mendapat Zat Besi (Fe) <i>Receiving Iron Supplement</i>
(1)	(2)	(3)	(4)	(5)	(6)
2014	8 662	8 618	8 343	265	8 618
2015	9 057	9 057	8 477	249	9 057
2016*	9 057	6 784	6 482	193	6 366
2017	8 512	7 823	7 713	194	7 713
2018	8 674	8 054	7 982	196	8 373

* Cakupan merupakan angka 'murni' tanpa ditambah akses (K1, K4, dan Fe)

Sumber: Dinas Kesehatan Kota Dumai

Source: Health Service of Dumai Municipality

Tabel 4.2.9 Jumlah Remaja Usia 15-24 Tahun yang Mendapat Penyuluhan HIV/AIDS Menurut Kecamatan di Kota Dumai, 2018
The Number of Young People Aged 15 - 24 Who Had Counselling on HIV/AIDS by Subdistrict in Dumai Municipality, 2018

Kecamatan Subdistrict	Penyuluhan HIV/AIDS HIV/AIDS Counselling
(1)	(2)
1 Bukit Kapur	2 075
2 Medang Kampai	850
3 Sungai Sembilan	1 750
4 Dumai Barat	4 800
5 Dumai Selatan	5 325
6 Dumai Timur	1 275
7 Dumai Kota	1 200
Dumai 2018	17 275
2017	18 305
2016	540

Sumber: Dinas Kesehatan Kota Dumai

Source: Health Service of Dumai Municipality

Tabel 4.2.10 Jumlah Kasus HIV/AIDS, IMS, DBD, Diare, TB, dan Malaria Menurut Kecamatan di Kota Dumai, 2018
Table *The Number of Cases of HIV/AIDS, Sexually Transmitted Infection, Dengue Fever, Diarrhea, Tuberculosis (TB) and Malaria by Subdistrict in Dumai Municipality, 2018*

Kecamatan Subdistrict	HIV/AIDS HIV/AIDS	IMS Sexually Transmit- ed Infection	DBD Dengue Fever	Diare Diarrhea	TB Tubercu- losis	Malaria Malaria	
(1)	(2)	(3)	(4)	(5)	(6)	(7)	
1 Bukit Kapur	4	48	6	948	55	-	
2 Medang Kumpai	-	-	2	233	26	-	
3 Sungai Sembilan	-	-	3	1 398	45	2	
4 Dumai Barat	1	4	30	566	115	-	
5 Dumai Selatan	4	2	44	1 046	85	-	
6 Dumai Timur	8	78	19	1 358	170	-	
7 Dumai Kota	6	48	31	817	93	-	
Dumai	2018	23	180	135	6.366	589	2
	2017	57	429	92	5 076	400	5
	2016	50	610	290	7 153	297	18

Sumber: Dinas Kesehatan Kota Dumai

Source: Health Service of Dumai Municipality

Tabel **4.2.11 Jumlah Dokter, Perawat, dan Bidan yang Membuka**
Table **Praktek Pelayanan Kesehatan Menurut Kecamatan di**
Kota Dumai, 2018
The Number of Doctors, Nurses, and Midwives who
Open Their Practice by Subdistrict, 2018

	Kecamatan Subdistrict	Dokter Doctor	Perawat/Mantri Nurse	Bidan Midwife
	(1)	(2)	(3)	(4)
1	Bukit Kapur	5	1	13
2	Medang Kampai	1	-	3
3	Sungai Sembilan	3	-	3
4	Dumai Barat	5	1	10
5	Dumai Selatan	13	-	17
6	Dumai Timur	6	-	16
7	Dumai Kota	27	1	16
	Jumlah/Total 2018	60	3	78
	2017	90	2	10

Data merupakan cakupan pengurusan izin praktek pada tahun 2017

Sumber: Dinas Kesehatan Kota Dumai

Source: Health Service of Dumai Municipality

Tabel 4.2.12 Banyaknya Penderita, Kematian, dan Angka Kematian dari Penyakit Kolera dan Demam Berdarah per Kecamatan di Kota Dumai, 2018
The Number of Sufferers, Deaths and Death Rate of Colera and Dengue Fever by District, 2018

Uraian <i>Description</i>	Kecamatan <i>Subdistrict</i>							Jumlah <i>Total</i>
	Bukit Kapur	Medang Kampai	Sungai Sembilan	Dumai Barat	Dumai Selatan	Dumai Timur	Dumai Kota	
(1)	(2)	(3)	(4)	(5)	(6)	(7)	(8)	(9)
1 Kolera <i>Colera</i>								
1.1 Penderita <i>Sufferer</i>	-	-	-	-	-	-	-	-
1.2 Kematian <i>Death</i>	-	-	-	-	-	-	-	-
1.3 Angka Kematian <i>Death Rate</i> (%)	-	-	-	-	-	-	-	-
2 Demam Berdarah <i>Dengue Fever</i>								
2.1 Penderita <i>Sufferer</i>	6	2	3	30	44	19	31	135
2.2 Kematian <i>Death</i>	0	0	0	0	0	1	1	2
2.3 Angka Kematian <i>Death Rate (%)</i>	0	0	0	0	0	3,2	5,3	1,5

Sumber: Dinas Kesehatan Kota Dumai
 Source: Health Service of Dumai Municipality

Tabel 4.2.13 Jumlah Fasilitas Pelayanan Keluarga Berencana Menurut Kecamatan di Kota Dumai, 2018
The Number of Family Planning Service Facilities by Subdistrict in Dumai Municipality, 2018

Kecamatan Subdistrict	Status Keberadaan Petugas KB Desa <i>Existence of Family Planning Official</i>	PPKBD <i>Village Family Planning Post</i>	Sub PPKBD <i>Sub of Village Family Planning Post</i>	Kelompok KB <i>Family Planning Group</i>
(1)	(2)*	(3)	(4)	(5)
1 Bukit Kapur	1	5	29	-
2 Medang Kampai	1	4	14	-
3 Sungai Sembilan	1	5	27	10
4 Dumai Barat	1	4	25	28
5 Dumai Selatan	1	5	28	-
6 Dumai Timur	1	5	39	38
7 Dumai Kota	1	5	34	-
Dumai 2018	1	33	196	76
2017	1	33	228	76

Sumber: Dinas Pengendalian Penduduk dan Keluarga Berencana Kota Dumai

Source: *Inhabitant Controlling and Family Planning Office of Dumai Municipality*

* 1 = ada, 0 = tidak ada / 1 = exist, 0 = nothing

Keterangan

PPKBD: Pos Pelayanan Keluarga Berencana Desa

BKB: Bina Keluarga Balita

BKR: Bina Keluarga Remaja

BKL: Bina Keluarga Lansia

UPPKS: Usaha Peningkatan Pendapatan Keluarga Sejahtera

Tabel Lanjutan Tabel 4.2.13
Table Continued Table 4.2.13

	Kecamatan <i>Subdistrict</i>	Kelompok Kegiatan BKB <i>Balita Family Development Group</i>	Kelompok Kegiatan BKR <i>Adolescent Family Development Group</i>	Kelompok Kegiatan BKL <i>Elderly Family Development Group</i>	Kelompok Kegiatan UPPKS <i>Group of Income Generating Effort of Family Welfare</i>	PIK Remaja <i>Youth Information and Counseling Center</i>
	(1)	(6)	(7)	(8)	(9)	(10)
1	Bukit Kapur	4	-	3	-	1
2	Medang Kampai	3	3	9	1	2
3	Sungai Sembilan	4	4	5	4	1
4	Dumai Barat	5	4	7	2	4
5	Dumai Selatan	5	4	9	1	11
6	Dumai Timur	6	5	10	3	10
7	Dumai Kota	3	2	9	1	3
	Dumai 2018	30	22	52	12	32
	2017	30	22	52	12	29

Sumber: Dinas Pengendalian Penduduk dan Keluarga Berencana Kota Dumai
 Source: *Inhabitant Controlling and Family Planning Office of Dumai Municipality*

Keterangan

PPKBD: Pos Pelayanan Keluarga Berencana Desa
 BKB: Bina Keluarga Balita
 BKR: Bina Keluarga Remaja
 BKL: Bina Keluarga Lansia
 UPPKS: Usaha Peningkatan Pendapatan Keluarga Sejahtera

Tabel 4.2.14 Akseptor KB Aktif Menurut Penggunaan Alat Kontrasepsi Menurut Kecamatan di Kota Dumai Tahun, 2018
The Number of Active Acceptors by Family Planning Contraceptive Method and Subdistrict, 2018

Kecamatan Subdistrict	Alat Kontrasepsi							Jumlah Total
	IUD	MOW	MOP	Kondom Condom	Implant	Suntik Syringe	Pil Pill	
(1)	(2)	(3)	(4)	(5)	(6)	(7)	(8)	(9)
1 Bukit Kapur	175	187	6	340	864	3 101	881	5 554
2 Medang Kampai	28	34	0	101	181	1 102	368	1 814
3 Sungai Sembilan	213	37	3	120	873	2 285	1 219	4 750
4 Dumai Barat	180	98	3	601	351	2 056	1 067	4 356
5 Dumai Selatan	433	350	12	325	438	1 880	778	4 216
6 Dumai Timur	379	436	14	207	733	3 336	1 308	6 413
7 Dumai Kota	262	198	13	334	260	1 663	738	3 468
Dumai 2018	1 670	1 340	51	2 028	3 700	15 423	6 359	30 571
2017	1 590	1 296	52	2 099	3 342	17 709	6 971	33 059
2016	1 425	1 141	53	1 986	2 887	15 388	6 407	29 287
2015	1 456	1 098	54	2 733	2 416	40 527	7 344	55 628
2014	320	156	14	2 610	1 710	25 238	15 296	45 344

Sumber: Dinas Pengendalian Penduduk dan Keluarga Berencana Kota Dumai

Source: *Inhabitant Controlling and Family Planning Office of Dumai Municipality*

4.3 AGAMA/RELIGION

Tabel 4.3.1 Jumlah Tempat Peribadatan Menurut Kecamatan di Kota Dumai, 2018
Table *The Number of Shrines by Subdistrict in Dumai Municipality, 2018*

Kecamatan Subdistrict	Masjid Mosque	Mushola Mushola	Gereja Protestan Christian Church	Gereja Katholik Catholic Church	Pura Temple	Vihara Vihara	Klenteng Pagoda
(1)	(2)	(3)	(4)	(5)	(6)	(7)	(8)
1 Bukit Kapur	41	54	17	2	1	-	-
2 Medang Kampai	15	18	1	-	-	-	-
3 Sungai Sembilan	35	42	17	2	-	2	-
4 Dumai Barat	32	39	0	-	-	1	1
5 Dumai Selatan	38	29	15	-	-	-	3
6 Dumai Timur	37	39	28	1	-	-	-
7 Dumai Kota	27	21	3	1	-	4	6
Dumai 2018	225	242	81	6	1	7	10
2017	217	210	81	6	1	7	10
2016	216	216	80	6	1	7	10
2015	216	216	74	8	0	7	10
2014	196	217	6	73	1	7	12

Sumber: Kementerian Agama Kota Dumai

Source: Religious Ministry of Dumai Municipality

Tabel 4.3.2 Jumlah Jemaah Haji Kota Dumai yang Menunaikan Ibadah Haji Menurut Jenis Kelamin, 2018
The Number of Hajj Pilgrims in Dumai Municipality by Sex and Subdistrict, 2018

Kecamatan <i>Subdistrict</i>	Laki-Laki <i>Male</i>	Perempuan <i>Female</i>
(1)	(2)	(3)
1 Bukit Kapur	4	5
2 Medang Kampai	2	1
3 Sungai Sembilan	2	5
4 Dumai Barat	21	23
5 Dumai Selatan	25	29
6 Dumai Timur	15	17
7 Dumai Kota	18	17
JUMLAH 2018	87	97
2017	91	117

Sumber: Kementerian Agama Kota Dumai

Source: Religious Ministry of Dumai Municipality

Tabel **4.3.3** Jumlah Jemaah Haji Kota Dumai yang Menunaikan Ibadah
Table **Haji Menurut Kelompok Umur, 2018**
*The Number of Hajj Pilgrims in Dumai Municipality by Aged
Group and Subdistrict, 2018*

	Kecamatan Subdistrict	Kelompok Umur Aged Group					Jumlah Total
		<30	31-40	41-50	51-60	61+	
	(1)	(2)	(3)	(4)	(5)	(6)	(7)
1	Bukit Kapur	-	-	3	5	1	9
2	Medang Kampai	-	-	-	-	3	3
3	Sungai Sembilan	-	-	1	5	1	7
4	Dumai Barat	-	-	11	18	15	44
5	Dumai Selatan	-	1	18	26	9	54
6	Dumai Timur	-	1	6	15	10	32
7	Dumai Kota	-	2	6	16	11	35
	Dumai 2018	-	4	45	85	50	184
	2017	-	8	47	101	52	208
	2016	3	18	56	99	38	214
	2015	1	14	76	144	45	280
	2014	6	15	89	112	74	296

Sumber: Kementerian Agama Kota Dumai
Source: Religious Ministry of Dumai Municipality

Tabel 4.3.4 Jumlah Jemaah Haji Kota Dumai yang Menunaikan Ibadah Haji Menurut Tingkat Pendidikan Tahun 2018
The Number of Hajj Pilgrims in Dumai Municipality by Educational Level and Subdistrict, 2018

Kecamatan Subdistrict	Tingkat Pendidikan Education Level					Jumlah
	SD Elementary School	SLTP Junior High School	SLTA Senior High School	S M Diploma	Sarjana	
(1)	(2)	(3)	(4)	(5)	(6)	(7)
1 Bukit Kapur	3	3	3	-	-	9
2 Medang Kampai	3	-	-	-	-	3
3 Sungai Sembilan	4	1	2	-	-	7
4 Dumai Barat	6	6	17	5	10	44
5 Dumai Selatan	3	3	30	7	11	54
6 Dumai Timur	6	5	11	1	9	32
7 Dumai Kota	6	5	15	1	8	35
Dumai 2018	31	23	78	14	38	184
2017	33	39	74	17	44	208
2016	37	28	78	28	43	214
2015	49	36	122	44	29	280
2014	50	39	121	36	50	296

Sumber: Kementerian Agama Kota Dumai

Source: Religious Ministry of Dumai Municipality

Tabel **4.3.5** **Jumlah Jemaah Haji Kota Dumai yang Menunaikan Ibadah Haji Kembali dengan Selamat dan Meninggal Dunia Tahun 2018**
Table ***The Number of Hajj Pilgrims of Dumai Municipality That Returned Savely and Passed Away, 2018***

Kecamatan <i>Subdistrict</i>	Kembali dengan Selamat <i>Return Safely</i>	Meninggal Dunia <i>Pass Away</i>
(1)	(2)	(3)
1 Bukit Kapur	9	-
2 Medang Kampai	3	-
3 Sungai Sembilan	7	-
4 Dumai Barat	42	2
5 Dumai Selatan	54	-
6 Dumai Timur	32	-
7 Dumai Kota	35	-
Dumai	182	2
2018	207	1
2017	214	-
2016	279	1
2015	296	-
2014		

Sumber: Kementerian Agama Kota Dumai
Source: Religious Ministry of Dumai Municipality

4.4 KRIMINALITAS/*CRIME*

Tabel 4.4.1 Banyaknya Perkara Perdata Yang Ditangani Pengadilan Negeri Dumai Setiap Bulannya, 2018
The Number of Civil Cases in Dumai Court of Justice by Month, 2018

Bulan Month	Sisa Bulan Lalu Rest of Last Month	Tambah Bulan Ini Addition of Month	Putus Bulan Ini Setled of This Month	Sisa Akhir Bulan Rest at The End of The Month
(1)	(2)	(3)	(4)	(5)
Januari	13	4	4	13
Februari	13	3	4	12
Maret	12	6	2	16
April	16	4	4	16
Mei	16	5	5	16
Juni	16	2	2	16
Juli	16	4	2	18
Agustus	18	3	4	17
September	17	6	1	22
Oktober	22	3	5	20
November	20	5	6	19
Desember	19	3	7	15
Dumai 2018	-	48	46	-
2017	-	49	55	-

Sumber: Pengadilan Negeri Kota Dumai
 Source: Justice Court of Dumai Municipality

Tabel 4.4.2 Banyaknya Perkara Pidana Yang Ditangani Pengadilan
Table Negeri Dumai Setiap Bulannya, 2018
*The Number of Criminal Cases in Dumai Court of Justice by
 Month, 2018*

Bulan Month	Sisa Bulan Lalu Rest of Last Month	Tambah Bulan Ini Addition of Month	Putus Bulan Ini Settled of This Month	Sisa Akhir Bulan Rest at The End of The Month
(1)	(2)	(3)	(4)	(5)
Januari	119	25	46	98
Februari	98	25	64	59
Maret	59	38	36	61
April	61	39	28	72
Mei	72	45	44	73
Juni	73	40	15	98
Juli	98	29	31	96
Agustus	96	50	48	98
September	98	36	32	102
Oktober	102	35	48	89
November	89	41	39	91
Desember	91	23	29	85
Dumai 2018	-	426	460	-
2017	-	478	423	-

Sumber: Pengadilan Negeri Kota Dumai
 Source: Justice Court of Dumai Municipality

Tabel 4.4.3 Banyaknya Pernikahan, Cerai Thalaq dan Cerai Gugat Setiap Bulannya, 2018
The Number of Marriages, Divorces and Seperates by Month, 2018

Bulan Month	Nikah Marriages	Cerai Thalaq Divorces	Cerai Gugat Separates
(1)	(2)	(3)	(4)
Januari	182	11	40
Februari	168	14	47
Maret	198	17	36
April	217	15	36
Mei	85	7	21
Juni	73	-	9
Juli	209	15	57
Agustus	219	13	33
September	155	12	37
Oktober	172	11	36
November	180	8	19
Desember	189	3	15
Dumai 2018	2 047	126	386
2017	1 861	131	363

Sumber: Pengadilan Agama Kota Dumai dan Kementerian Agama Kota Dumai
 Source: Religious Court of Dumai Municipality and Ministry of Religious Affairs of Dumai Municipality

Tabel 4.4.4 **Banyaknya Perkara Yang Ditangani Pengadilan Agama Dumai Setiap Bulannya, 2018**
The Number of Cases in Dumai Religion of Justice by Month, 2018

Bulan Month	Sisa Bulan Lalu Rest of Last Month	Tambah Bulan Ini Addition of Month	Putus Bulan Ini Settled of This Month	Sisa Akhir Bulan Rest at The End of The Month
(1)	(2)	(3)	(4)	(5)
Januari	70	58	22	100
Februari	100	65	39	112
Maret	112	58	47	117
April	117	57	33	125
Mei	125	31	26	124
Juni	124	10	24	108
Juli	108	77	47	134
Agustus	134	52	64	113
September	113	52	51	103
Oktober	103	48	35	106
November	106	35	35	103
Desember	103	20	59	53
Tahun 2018	-	563	482	-
2017	-	557	597	-

Sumber: Pengadilan Agama Kota Dumai
 Source: Religious Court of Dumai Municipality

Tabel 4.4.5 Banyaknya Narapidana Menurut Lamanya Hukuman dan Jenis Kelamin, 2018
The Number of Inmates by Type of Crime and Sex, 2018

Lama Hukuman <i>Length of Sentence</i>	Laki-Laki <i>Male</i>	Perempuan <i>Female</i>	Anak <i>Kid</i>	Jumlah <i>Total</i>	
(1)	(2)	(3)	(4)	(5)	
Seumur Hidup <i>Long Live Sentence</i>	-	-	-	-	
Lebih dari 10 Tahun <i>Above 10 Years</i>	23	5	-	28	
Lebih dari 5 Tahun <i>Above 5 Years</i>	315	29	1	345	
1 s.d 5 Tahun	376	17	7	400	
Kurang dari setahun	1	-	1	2	
Pidana Kurungan	-	-	-	-	
Tahanan	-	-	-	-	
Jumlah / Total	2018	715	51	9	775
	2017	657	35	5	697
	2016	740	48	8	796

Sumber: Rumah Tahanan Negara Dumai
 Source: Prison of Dumai

Tabel 4.4.6 Banyaknya Kecelakaan Lalu Lintas, Korban, dan Kerugian Material di Kota Dumai Setiap Bulannya, 2018
The Number of Traffic Accidents, Victims, and Material Loss by Month, 2018

Bulan <i>Month</i>	Jumlah Kecelakaan <i>Number of Accidents</i>	Korban <i>Victims</i>			Kerugian Material <i>Material Loss (Rp)</i>
		Meninggal <i>Dead</i>	Luka Berat <i>Heavy Injured</i>	Luka Ringan <i>Light Injured</i>	
(1)	(2)	(3)	(4)	(5)	(6)
Januari	8	5	4	7	22.200.000
Februari	4	1	-	6	16.200.000
Maret	5	-	2	11	3.600.000
April	7	2	3	5	13.300.000
Mei	4	-	1	11	21.500.000
Juni	5	1	3	3	8.000.000
Juli	3	-	1	6	2.200.000
Agustus	7	2	5	7	18.200.000
September	8	2	6	6	8.900.000
Oktober	7	5	3	5	16.500.000
November	5	1	4	6	3.500.000
Desember	4	2	3	-	8.900.000
Jumlah 2018	67	21	35	73	143.000.000
2017	69	28	41	56	210 000 000
2016	71	30	49	53	180 600 000
2015	81	52	39	81	226 000 000
2014	87	22	45	85	124 000 000

Sumber: Kepolisian Resor Kota Dumai
 Source: Resort Police of Dumai Municipality

Tabel **4.4.7 Banyaknya Kriminalitas yang Diselesaikan Polres Dumai, 2008-2018**
Table ***The Number of Crimes Settled in Dumai Resort Police, 2008-2018***

Tahun Years	Jumlah Kriminalitas Number of Crimes	Diselesaikan Settled	Persentase Percentage
(1)	(2)	(3)	(4)
2008	884	512	57,92
2009	687	428	62,30
2010	459	229	49,89
2011	446	328	73,54
2012	454	306	67,40
2013	642	454	70,72
2014	861	597	69,34
2015	707	569	80,48
2016	681	554	81,35
2017	665	496	74,58
2018	650	497	76,46

Sumber: Kepolisian Resor Kota Dumai
Source: *Resort Police of Dumai Municipality*

Tabel 4.4.8 Banyaknya Pelanggaran Lalu Lintas yang Diselesaikan Polres Dumai, 2008-2018
Table *The Number of Traffic Violations Settled in Dumai Resort Police, 2008-2018*

Tahun Years	Jumlah Pelanggaran Number of Cases	Diselesaikan Settled	Persentase Percentage
(1)	(2)	(3)	(4)
2008	7 077	7 077	100
2009	8 359	8 359	100
2010	9 254	9 254	100
2011	10 277	10 277	100
2012	12 736	12 736	100
2013	14 104	14 104	100
2014	8 204	8 204	100
2015	7 000	7 000	100
2016	5 796	5 796	100
2017	7 933	7 933	100
2018	6 581	6 534	99,28

Sumber: Kepolisian Resor Kota Dumai
 Source: Resort Police of Dumai Municipality

Tabel **4.4.9 Banyaknya Kecelakaan Lalu Lintas yang Diselesaikan**
Table **Polres Dumai, 2008-2018**
The Number of Traffic Accidents Settled in Dumai Resort
Police, 2008-2018

Tahun Years	Jumlah Kecelakaan Number of Accident	Diselesaikan Settled	Persentase Percentage
(1)	(2)	(3)	(4)
2008	69	69	100,00
2009	101	101	100,00
2010	121	119	98,35
2011	81	76	93,83
2012	112	97	86,61
2013	91	79	86,81
2014	87	84	96,55
2015	77	21	27,27
2016	71	65	91,55
2017	69	53	76,81
2018	67	64	95,52

Sumber: Kepolisian Resor Kota Dumai
Source: Resort Police of Dumai Municipality

Tabel 4.4.10 Banyaknya Tindak Pidana Menurut Kepolisian Sektor di Kota Dumai, 2015-2018
The Number of Criminal Acts Handled by Subdistrict Police Office in Dumai Municipality, 2015-2018

Kepolisian Sektor Subdistrict Police Office	2015	2016	2017	2018
(1)	(2)	(3)	(4)	(5)
1 Bukit Kapur	28	30	39	33
2 Medang Kampai	19	37	33	30
3 Sungai Sembilan	40	49	37	37
4 Dumai Barat	63	54	112	90
5 Dumai Selatan	-	-	-	-
6 Dumai Timur	103	55	45	52
7 Dumai Kota	-	30	53	35
Dumai	253	255	319	277

Sumber: Kepolisian Resor Kota Dumai
 Source: Resort Police of Dumai Municipality

4.5 KEMISKINAN/*POVERTY*

Tabel **4.5.1** **Garis Kemiskinan dan Penduduk Miskin di Kota Dumai, 2013–2018**
Table **Poverty Line and The Number of Poor People in Dumai Municipality, 2013–2018**

Tahun Year	Garis Kemiskinan Poverty Line (rupiah)	Penduduk Miskin Number of Poor People	
		Jumlah (ribuan) Total (thousands)	Persentase Percentage
(1)	(2)	(3)	(4)
2013	328 158	13,72	4,98
2014	341 525	13,62	4,83
2015	353 079	14,97	5,26
2016	369 624	13,76	4,74
2017	403 244	13,53	4,57
2018	418 597	11,19	3,71

Sumber: BPS Kota Dumai Melalui Survei Sosial Ekonomi Nasional Maret

Source: BPS- Statistics of Dumai Municipality Through National Socio Economic Survey in March

4.6 SOSIAL LAINNYA/OTHER SOCIAL AFFAIRS

Tabel **4.6.1** Jumlah Desa¹/Kelurahan yang Mengalami Bencana Alam² Menurut Kecamatan di Kota Dumai , 2011, 2014, dan 2018
Table **Number of Villages¹ at Had Natural Disaster² by Sub District in Dumai Municipality, 2011, 2014, and 2018**

Kecamatan Sub District	Banjir Flood			Gempa Bumi Earthquake		
	2011	2014	2018	2011	2014	2018
(1)	(2)	(3)	(4)	(5)	(6)	(7)
1 Bukit Kapur	-	-	-	-	-	-
2 Medang Kampai	-	-	-	-	-	-
3 Sungai Sembilan	-	1	4	-	-	-
4 Dumai Barat	1	2	2	-	-	-
5 Dumai Selatan	-	3	2	-	-	-
6 Dumai Timur	1	-	3	-	-	-
7 Dumai Kota	-	4	-	-	-	-
Jumlah/Total	2	10	11	-	-	-

Catatan/Note: ¹Desa pada tabel ini termasuk Unit Permukiman Transmigrasi (UPT) yang masih dibina oleh kementerian terkait dan nagari di Provinsi Sumatera Barat/Villages in this table include Transmigration Settlement Unit which is still fostered by the relevant ministries and the nagari in the Province of Sumatera Barat

²Terjadi dalam tiga tahun terakhir sampai dengan saat pencacahan/Occured during the last three years by the time of enumeration

Sumber: BPS, Pendataan Potensi Desa (Podes)

Source: BPS-Statistics Indonesia, Village Potential Data Collection

Tabel Lanjutan Tabel 4.6.1
Table *Continued Table 4.6.1*

Kecamatan <i>Sub District</i>	Tanah Longsor <i>Landslide</i>		
	2011	2014	2018
(1)	(8)	(9)	(10)
1 Bukit Kapur	-	-	-
2 Medang Kampai	-	-	-
3 Sungai Sembilan	-	-	-
4 Dumai Barat	-	-	-
5 Dumai Selatan	-	-	-
6 Dumai Timur	-	-	-
7 Dumai Kota	-	-	-
Jumlah/Total	-	-	-

Catatan/Note: ¹Desa pada tabel ini termasuk Unit Permukiman Transmigrasi (UPT) yang masih dibina oleh kementerian terkait dan nagari di Provinsi Sumatera Barat/*Villages in this table include Transmigration Settlement Unit which is still fostered by the relevant ministries and the nagari in the Province of Sumatera Barat*

²Terjadi dalam tiga tahun terakhir sampai dengan saat pencacahan/*Occured during the last three years by the time of enumeration*

Sumber: BPS, Pendataan Potensi Desa (Podes)

Source: BPS–Statistics Indonesia, Village Potential Data Collection

Tabel 4.6.2 Banyaknya Kejadian Kebakaran Pemukiman dan Korban Jiwa Menurut Lokasi Kebakaran di Kota Dumai, 2018
The Number of Residential Fires and Victims by Location of Fire in Dumai Municipality, 2018

Lokasi Kejadian <i>Case Location</i>	Jumlah Kejadian <i>Cases</i>	Korban Jiwa <i>Victim</i>	
		Meninggal <i>Death</i>	Luka <i>Injury</i>
(1)	(2)	(3)	(4)
1 Hutan dan Lahan	136	-	-
2 Perumahan/Pemukiman	9	-	-
3 Pertokoan/Kios/Kafe	9	-	-
4 Kantor	-	-	-
5 Lain-lain	4	-	-
Dumai	2018	158	-
	2017	83	-

Sumber: Badan Penanggulangan Bencana Daerah Kota Dumai

Source: Disaster Recovery Office of Dumai Municipality

Tabel 4.6.3 Banyaknya Kejadian Kebakaran dan Unit Terbakar Menurut Kecamatan di Kota Dumai, 2018
The Number of Fires and Units Burned by Subdistrict in Dumai Municipality, 2018

	Kecamatan Subdistrict	Jumlah Kejadian Cases	Jumlah Unit Terbakar Unit Burned
	(1)	(2)	(3)
1	Bukit Kapur	4	10
2	Medang Kampai	28	1
3	Sungai Sembilan	34	2
4	Dumai Barat	38	4
5	Dumai Selatan	7	7
6	Dumai Timur	42	8
7	Dumai Kota	5	17
	Dumai	2018	158
		2017	83

Sumber: Badan Penanggulangan Bencana Daerah Kota Dumai

Source: Disaster Recovery Office of Dumai Municipality

Tabel 4.6.4 Rincian Kejadian Kebakaran Menurut Bulan di Kota Dumai, 2018
Table Details of Fires by Month in Dumai Municipality, 2018

No	Bulan Month	Jenis Kebakaran Type of Fire	Lokasi Location	Jumlah Unit Terbakar Unit Burned	Korban Jiwa Casualties		Penyebab Cause
					Meninggal Death	Luka Injured	
	(1)	(2)	(3)	(4)	(5)	(6)	(7)
1	Januari	Toko/Kios	Dumai Kota	1	-	-	-
2	Februari	Pemukiman	Dumai Barat	1	-	-	-
3	Maret	Toko/Kios	Dumai Timur	3	-	-	-
			Dumai Kota	9	-	-	-
4	April	Pemukiman	Dumai Selatan	1	-	-	-
5	Mei	Pemukiman	Dumai Timur	1	-	-	-
6	Juni	Lain-lain	Bukit Kapur	1	-	-	-
		Pemukiman	Dumai Kota	2	-	-	-
			Dumai Timur	1	-	-	-
			Medang Kampai	1	-	-	-
		Toko/Kios	Dumai Kota	4	-	-	-
7	Juli	Lain-lain	Dumai Barat	1	-	-	-
		Toko/Kios	Dumai Barat	1	-	-	-
		Pemukiman	Dumai Timur	1	-	-	-
8	Agustus	Pemukiman	Sungai Sembilan	1	-	-	-
		Toko/Kios	Dumai Barat	1	-	-	-
			Bukit Kapur	9	-	-	-
9	September	Toko/Kios	Dumai Selatan	5	-	-	-
			Dumai Timur	2	-	-	-
10	Oktober	Pemukiman	Dumai Selatan	1	-	-	-
11	November	Lain-lain	Sungai Sembilan	1	-	-	-
12	Desember	Lain-lain	Dumai Kota	1	-	-	-
Dumai 2018				49	-	-	-
2017				49	-	3	-

Sumber: Badan Penanggulangan Bencana Daerah Kota Dumai

Source: Disaster Recovery Office of Dumai Municipality

Tabel 4.6.5 Banyaknya Kejadian Angin Puting Beliung dan Korban Jiwa Menurut Lokasi Kejadian di Kota Dumai, 2018
The Number of Putting Beliung Wind Cases and Victims by Location in Dumai Municipality, 2018

Lokasi Kejadian <i>Case Location</i>	Jumlah Kejadian <i>Cases</i>	Korban Jiwa <i>Victim</i>	
		Meninggal <i>Death</i>	Luka/Syok <i>Injury/Shock</i>
(1)	(2)	(3)	(4)
1 Hutan/Lahan	-	-	-
2 Perumahan/Pemukiman	2	-	-
3 Pertokoan	-	-	-
4 Kantor	-	-	-
5 Kios/Kafe	-	-	-
6 Lain-lain	-	-	-
Dumai 2018	2	-	-
2017	1	-	2

Sumber: Badan Penanggulangan Bencana Daerah Kota Dumai

Source: Disaster Recovery Office of Dumai Municipality

Tabel 4.6.6 Banyaknya Kejadian Angin Puting Beliung Menurut Kecamatan di Kota Dumai, 2018
Table *The Number of Putting Beliung Cases by Subdistrict in Dumai Municipality, 2018*

	Kecamatan <i>Subdistrict</i>	Jumlah Kejadian <i>Cases</i>	Jumlah Unit <i>Items</i>
	(1)	(2)	(3)
1	Bukit Kapur	-	-
2	Medang Kampai	1	2
3	Sungai Sembilan	-	-
4	Dumai Barat	-	-
5	Dumai Selatan	1	6
6	Dumai Timur	-	-
7	Dumai Kota	-	-
	Dumai	2018	2
		2017	1

Sumber: Badan Penanggulangan Bencana Daerah Kota Dumai

Source: Disaster Recovery Office of Dumai Municipality

Tabel **4.6.7 Rincian Kejadian Angin Puting Beliung Menurut**
Table **Bulan di Kota Dumai, 2018**
Details of Putting Beliung Cases by Month in Dumai
Municipality , 2018

	Bulan	Jenis Kerusakan	Lokasi	Jumlah Unit
	Month	Type of Damage	Location	Items
	(1)	(2)	(3)	(4)
1	Januari	-	-	-
2	Februari	-	-	-
3	Maret	Rumah Rusak Sedang dan Ringan	Dumai Selatan	6
4	April	-	-	-
5	Mei	-	-	-
6	Juni	-	-	-
7	Juli	-	-	-
8	Agustus	-	-	-
9	September	Rumah Rusak Sedang dan beberapa Pondok Wisata Rusak Ringan	Medang Kampai	2
10	Oktober	-	-	-
11	November	-	-	-
12	Desember	-	-	-
	Dumai 2018			8
	2017			1

Sumber: Badan Penanggulangan Bencana Daerah Kota Dumai

Source: Disaster Recovery Office of Dumai Municipality

Tabel 4.6.8 Jumlah Panti Sosial Menurut Kecamatan di Kota Dumai, 2018
Table *The Number of Orphanages by Subdistrict in Dumai Municipality, 2018*

Kecamatan Subdistrict	Panti Sosial Orphanages	Penghuni Occupants		Jumlah Total
		Laki-Laki Male	Perempuan Female	
(1)	(2)	(3)	(4)	(5)
1 Bukit Kapur	3	57	37	94
2 Medang Kumpai	-	-	-	-
3 Sungai Sembilan	1	26	31	57
4 Dumai Barat	2	18	67	85
5 Dumai Selatan	3	83	96	179
6 Dumai Timur	2	47	37	84
7 Dumai Kota	1	24	13	37
Dumai 2018	12	255	281	536
2017	11	195	274	469

Sumber: Dinas Sosial Kota Dumai

Source: Social Affair Service of Dumai Municipality

Tabel 4.6.9 Jumlah Penyandang Masalah Kesejahteraan Sosial (PMKS) Menurut Jenis dan Kecamatan di Kota Dumai, 2017
The Number of Persons with Social Welfare Problems by Type and Subdistrict, 2017

Kecamatan Subdistrict	Anak Terlantar <i>Abandoned Child</i>	Lanjut Usia/ Jompo <i>Retired Person</i>	Korban Narkotika <i>Narcotic Victim</i>	Anak Balita Terlantar <i>Abandoned Toddler</i>	Fakir Miskin <i>The Poor</i>	Penyandang Disabilitas <i>Person with Disabilities</i>	Anak Disabilitas <i>Children with Disabilities</i>	Jumlah Total
(1)	(2)	(3)	(4)	(5)	(6)	(7)	(8)	(9)
1 Bukit Kapur	-	249	3	-	734	51	30	1 067
2 Medang Kampai	5	16	-	-	10	3	4	38
3 Sungai Sembilan	-	16	-	-	494	5	5	520
4 Dumai Barat	12	80	-	2	128	44	18	284
5 Dumai Selatan	-	48	-	-	77	36	12	173
6 Dumai Timur	140	464	4	-	2 124	126	18	2 876
7 Dumai Kota	32	47	4	3	94	36	3	219
Dumai 2017	189	920	11	5	3661	301	90	5 177
2016	2 292	595	196	334	11 652	423	-	15 492

Sumber: Dinas Sosial Kota Dumai

Source: Social Affair Service of Dumai Municipality

Tabel 4.6.10 Jumlah Akte Catatan Sipil yang Dikeluarkan Menurut
Table Jenis di Kota Dumai, 2016-2018
*The Number of Official Civil Registration By Type in
 Dumai Municipality, 2016-2018*

	Jenis Type	Tahun Year		
		2016	2017	2018
	(1)	(2)	(3)	(4)
1	Akta Kelahiran	79 698	95 615	130 109
2	Akta Perkawinan	80 936	82 660	2 436
3	Akta Perceraian	872	916	57
4	Akta Pengakuan dan Pengesahan Anak	-	-	272
5	Akta Kematian	943	2 961	5 255

Sumber: Dinas Kependudukan dan Pencatatan Sipil Kota Dumai

Source: Population and Civil Registration Service of Dumai Municipality

Tabel 4.6.11 Jumlah Kegiatan Penertiban Umum Satuan Polisi Pamong Praja Kota Dumai, 2018
Table *The Number of Public Ordering Activities by Civil Service Police Unit in Dumai Municipality, 2018*

Bulan Month	Jenis Penertiban Type of Ordering			
	PKL Street Vendors	Warnet Internet Business	Salon Beauty Salon	Gelper (Gelanggang Permainan) Arena Game
(1)	(2)	(3)	(4)	(5)
Januari/January	45	-	5	2
Februari/February	40	-	8	4
Maret/March	45	5	6	3
April/April	50	15	5	2
Mei/May	50	-	8	4
Juni/June	50	-	8	4
Juli/July	50	-	8	4
Agustus/August	50	-	8	4
September/September	45	-	8	4
Oktober/October	40	-	8	4
November/November	45	-	8	4
Desember/December	50	-	8	4

Sumber: Satuan Polisi Pamong Praja Pemerintahan Kota Dumai

Source: Civil Service Police Unit of Dumai Municipality

Tabel Lanjutan Tabel 4.6.10
Table Continued Table 4.6.10

Bulan Month	Jenis Penertiban Type of Ordering			
	Material Bangunan Building Material	Karaoke/Pub Karaoke	APK (Alat Peraga Kampanye) Campaign Props	Gepeng (Gelandangan dan Pengangguran)/ Orang Gila Homeless and madmen
(1)	(6)	(7)	(8)	(9)
Januari/January	1	2	-	3
Februari/February	3	3	-	1
Maret/March	1	5	-	4
April/April	2	2	-	2
Mei/May	3	3	-	1
Juni/June	1	5	-	1
Juli/July	2	4	-	2
Agustus/August	-	4	-	3
September/September	2	4	-	2
Oktober/October	2	4	-	1
November/November	3	4	-	1
Desember/December	1	4	-	-

Sumber: Satuan Polisi Pamong Praja Pemerintahan Kota Dumai
Source: Civil Service Police Unit of Dumai Municipality

Tabel 4.6.12 Banyaknya Penambahan Unit Usaha/Perusahaan yang Memiliki Izin Lingkungan AMDAL dan UKL-UPL Menurut Kecamatan, 2018
The Number of Addition of Businesses / Companies That Meet Environmental Licence of AMDAL and UKL-UPL by Subdistrict, 2018

Kecamatan <i>Subdistrict</i>	Perusahaan Industri <i>Company</i>	Rumah Sakit dan Klinik <i>Hospital and Clinic</i>	Hotel <i>Hotel</i>	Jumlah <i>Total</i>
(1)	(2)	(3)	(4)	(5)
1 Bukit Kapur	-	-	-	-
2 Medang Kampai	3	-	-	3
3 Sungai Sembilan	3	-	-	3
4 Dumai Barat	-	-	-	-
5 Dumai Selatan	-	-	-	-
6 Dumai Timur	1	-	-	1
7 Dumai Kota	-	-	1	1
Dumai 2018	7	0	1	8
2017	4	2	2	8

Sumber: Dinas Lingkungan Hidup Pemerintahan Kota Dumai

Source: Environmental Agency of Dumai Municipality

#5

Pertanian

Agriculture

- Infografis Kota Dumai
[Dumai Municipality Infographic]
- Kota Dumai dalam Angka 2019
[Dumai Municipality in Figures 2019]



PERTANIAN KOTA DUMAI TAHUN 2018

HORTIKULTURA (Horticulture)

Sayur dan buah dengan nilai produksi terbesar adalah Cabai (6.330 kw) dan Nenas (250.748 kw)

(Vegetable and fruit with the highest production were Chili (6,330 quintals) and Pinapple (250,748 quintals))



PERKEBUNAN (Estate Crops)

Kelapa Sawit merupakan tanaman perkebunan dengan luas tanam dan produksi terbesar yaitu 38.350 hektar dan 82.121,05 ton

(Estate crops with the highest planted area and production was Palm Oil, 38,350 hectares and 82,121.05 tons)

PETERNAKAN (Lifestock)



Populasi ternak terbesar adalah Kambing (6.906 ekor) dan hampir 1/2 populasi tersebut berada di Kecamatan Sungai Sembilan

(Highest lifestock population was Goat (6,906 goats) and almost half of population was located in Sungai Sembilan Subdistrict)



PERIKANAN (Fishery)

Lebih dari 90% Produksi perikanan kolam adalah Ikan Lele

(More than 90% of fresh water fisheries production was catfish)



PENJELASAN TEKNIS**TECHNICAL NOTES**

Data pokok tanaman pangan yang dikumpulkan adalah luas panen dan produktivitas (hasil per hektar). Produksi tanaman pangan merupakan hasil perkalian antara luas panen dengan produktivitas. Pengumpulan data luas panen dilakukan setiap bulan dengan pendekatan area kecamatan di seluruh wilayah Indonesia. Pengumpulan data produktivitas dilakukan melalui pengukuran langsung pada plot ubinan berukuran 2½ m x 2½ m. Pengumpulan data produktivitas dilakukan setiap subround (empat bulanan) pada waktu panen petani.

Data produksi padi dan palawija yang disajikan adalah dalam kualitas: gabah kering giling (padi), pipilan kering (jagung), biji kering (kedelai dan kacang tanah), dan umbi basah (ubi kayu dan ubi jalar).

Tanaman sayuran dan buah-buahan semusim

Tanaman sayuran semusim adalah tanaman sumber vitamin, garam mineral dan lain-lain yang dikonsumsi dari bagian tanaman yang berupa daun, bunga, buah, dan umbinya, yang berumur kurang dari satu tahun.

Tanaman buah-buahan semusim adalah tanaman sumber vitamin, garam mineral, dan lain-lain yang dikonsumsi dari bagian tanaman yang berupa buah, berumur kurang dari satu tahun, tidak berbentuk

The main food crops data collected consists of harvested area and productivity (yield per hectare). Food crops production is generated by harvested area multiplied by productivity. The harvested area data is collected every month using sub district area approach in all subdistricts in Indonesia. The productivity data collection is conducted by a direct measurement in 2½m x 2½m crop cutting plot. The productivity measurement is conducted in every subround (four monthly) at the time when farmers are harvesting their crops.

Production of paddy and secondary crops data are presented in the form of: dry unhusked rice (paddy), dry loose maize (maize), dry shells crops (soybeans and peanuts), and fresh roots (cassava and sweet potatoes).

Seasonal vegetable and fruit plants

Seasonal vegetable plants are plants which are the sources of vitamin, mineral salt, etc, consumed from the part of the plant in the form of leaf, flower, fruit, and root with the age of less than one year.

Seasonal fruit plants are plants which are the sources of vitamin, mineral salt, etc, consumed from the part of the plant in the form of fruits. These plants are creeps

pohon/rumpun tetapi menjalar dan berbatang lunak.

Tanaman buah-buahan dan sayuran tahunan

Tanaman buah-buahan tahunan adalah tanaman sumber vitamin, garam mineral, dan lain-lain yang dikonsumsi dari bagian tanaman yang berupa buah dan merupakan tanaman tahunan.

Tanaman sayuran tahunan adalah tanaman sumber vitamin, garam mineral, dan lain-lain yang dikonsumsi dari bagian tanaman yang berupa daun dan atau buah yang berumur lebih dari satu tahun.

Tanaman biofarmaka adalah tanaman yang bermanfaat untuk obat-obatan, kosmetik, dan kesehatan yang dikonsumsi atau digunakan dari bagian-bagian tanaman seperti daun, batang, buah, umbi (rimpang) ataupun akar.

Tanaman hias adalah tanaman yang mempunyai nilai keindahan baik bentuk, warna daun, tajuk maupun bunganya, sering digunakan untuk penghias pekarangan dan lain sebagainya.

Luas panen tanaman hortikultura adalah luas tanaman sayuran, buah-buahan, biofarmaka, dan tanaman hias yang diambil hasilnya/dipanen pada periode pelaporan.

Luas panen untuk tanaman sayuran adalah luas tanaman yang dipanen sekaligus/habis/dibongkar dan luas tanaman yang dipanen berkali-kali

with the age of less than one year.

Annual fruit and vegetable plants

Annual fruit plants are plants which are the sources of vitamin, contained mineral salt, etc, consumed from the part of plant in the form of fruit and more than one year of age.

Annual vegetable plants are plants which are the sources of vitamin, contained mineral salt, etc, consumed from the part of the plant in the form of vegetable and more than one year of age.

Medicinal plants are plants which are useful for medicine. It is consumed from part of the plant such as leaf, flower, fruit, tuber, and root.

Ornamental plants are plants which have a beauty value, either in shape, colour of leaf or crown of flower, and they are often used as a yard decorator.

Harvested area of horticulture is area which vegetable, fruit, medicinal and ornamental plant of crop harvested during the period of report.

Harvested area of vegetables is area of entirely plant harvested/demolished and plant harvested several times/

(lebih dari satu kali)/belum habis.

undemolished.

Tanaman yang dipanen sekaligus/habis/dibongkar adalah tanaman yang sehabis panen langsung dibongkar/dicabut, terdiri dari bawang merah, bawang putih, bawang daun, kentang, kol/kubis, kembang kol, petsai/sawi, wortel, lobak, dan kacang merah.

Entirely plants harvested/ demolished are plants usually harvested once and demolished to be substituted by other plants, consisting of: shallots, garlic, leeks, potato, cabbage, cauli flower, mustard green, carrots, chinese radish, and red kidney beans.

Tanaman yang dipanen berkali-kali (lebih dari satu kali)/belum habis adalah tanaman yang pemanenannya lebih dari satu kali dan biasanya dibongkar apabila panen terakhir sudah tidak memadai lagi, terdiri dari: kacang panjang, cabe besar, cabe rawit, jamur, tomat, terung, buncis, ketimun, labu siam, kangkung, bayam, melon, semangka, dan blewah.

Plants harvested several times/ undemolished are plants usually harvested more than once and demolished in the case that the last harvest was economically not profitable. They consist of: yard long beans, chili, small chili, mushroom, tomatoes, egg plant, french beans, cucumber, pumpkin/chajota, swamp cabbage, spinach, melon, watermelon, and blewah .

Produksi hortikultura adalah hasil menurut bentuk produk dari setiap tanaman sayuran, buah-buahan, biofarmaka dan tanaman hias yang diambil berdasarkan luas yang dipanen/tanaman yang menghasilkan pada bulan/triwulan laporan.

Horticulture production is the standard production quantity form of vegetable, fruit, medicinal and ornamental plant based on harvested area/the number of production plants reported monthly/quarterly.

ULASAN

DESCRIPTION

Hortikultura

Sub sektor hortikultura terdiri dari tanaman sayur-sayuran, tanaman buah-buahan, tanaman obat dan tanaman hias. Selama periode 2018 tanaman cabe dan buah nenas memiliki produksi terbesar masing-masing 6.330 kuintal dan 250.748 kuintal.

Perkebunan

Perkebunan mempunyai kedudukan yang penting didalam pengembangan pertanian baik di tingkat nasional maupun regional. Tanaman perkebunan yang merupakan tanaman perdagangan yang cukup potensial di Kota Dumai ialah kelapa sawit.

Data luas dan produksi tanaman perkebunan tahun 2018 yang dikumpulkan dari Dinas Ketahanan Pangan dan Pertanian Kota Dumai menunjukkan adanya penambahan luas areal tanaman pada komoditi kelapa sawit sebanyak 271 Ha. Dari data tersebut juga terdapat luas areal perkebunan karet sebanyak 2.442 hektar, kelapa 1.514 hektar, dan kakao 26,5 hektar, dimana produksi komoditas-komoditas tersebut adalah sebagai berikut 1.799,44 ton karet, 877,28 ton kelapa dan 10,07 ton kakao.

Peternakan

Pembangunan sub sektor peternakan

Horticulture

Horticulture subsectors consist of vegetables, fruits, medical plants and ornamental plants. In 2018, the production of chili and pineapple was the two highest by 6,330 quintals and 250,748 quintals respectively.

Estates

Plantations play an important role in developing agriculture both national and regional level. In Dumai Municipality, palm oil is potential in trade sector.

The data of plantation covering harvested area and production of food crops in 2018 was obtained from Food Security and Agriculture Service of Dumai Municipality. There was a significant increase in planted area of palm oil by 271 hectares in 2018. Furthermore, there were 2,442 hectares of rubber plantation, 1,514 hectares of coconut, and 26.5 hectares of cocoa. While for the production, they were 1,799.44 tons rubber plantation, 877.28 tons coconut and 10.07 tons cocoa.

Livestock

The purpose of development in livestock is to enhance population and production of

ditujukan untuk meningkatkan populasi dan produksi ternak dalam rangka memperbaiki gizi masyarakat dan juga meningkatkan pendapatan peternak. Data yang berkaitan dengan peternakan dikumpulkan dari Dinas Ketahanan Pangan dan Pertanian Kota Dumai.

Populasi ternak pada Tahun 2018 tercatat: sapi 4.902 ekor, kerbau 72 ekor, kambing 6.906 ekor, domba 670 ekor, dan babi 6.164 ekor. Sementara jumlah ternak yang dipotong pada tahun 2018 tercatat sebanyak 4.891 ekor sapi, 72 ekor kerbau, 6.906 ekor kambing/domba dan 6.164 ekor babi.

Perikanan

Produksi perikanan di Kota Dumai sebagian besar berasal dari perikanan laut. Data produksi dan nilai perikanan dikumpulkan dari Dinas Perikanan Kota Dumai.

Pada tahun 2018 data yang bersumber Dinas Perikanan Kota Dumai tersebut menunjukkan bahwa dari sejumlah 778.658 kg total produksi ikan, sebanyak 564.776 kg atau 72,53 persen merupakan hasil perikanan laut dan 213.882 kg (27,47 persen) adalah hasil perikanan kolam dan tambak.

it and to improve community nutrition besides to increase breeders' income. The data related to livestock was collected from Food Security and Agriculture Service of Dumai Municipality.

In 2017, there were 4,902 cows, 72 buffaloes, 6,906 goats, 670 sheeps and 6,164 pigs. Whereas the quantities of slaughtered livestocks in 2018 were 4,891 cows, 72 buffaloes, 6,906 goats / sheeps and 6,164 pigs.

Fishery

Most of the fishery productions in Dumai Municipality are from marine fishery. In 2018, the production and value of fishery obtained from Fishery Service of Dumai Municipality.

In 2018, of 778,658 kilograms of fish production, there were 564,776 kilograms (72.53 percent) coming from marine fishery and 213,882 kilograms (27.47 percent) coming from water fishery.

5.1 TANAMAN PANGAN/*FOOD CROPS*

Tabel 5.1.1 Angka Tetap (ATAP) Produksi Padi dan Palawija (Padi Sawah) di Kota Dumai, 2015
Table 5.1.1 *Fixed Rate (FR) Production of Paddy and Secondary Crops (Paddy Rice) in Dumai Municipality, 2015*

	Periode <i>Periode</i>	Luas Panen <i>Harvested Area</i> (Ha)	Hasil/Ha (Ku/Ha)	Produksi <i>Production</i> (Ton)
	(1)	(2)	(3)	(4)
1	Januari-April	250	44,53	1 113
2	Mei-Agustus	10	32,71	33
3	September-Desember	47	31,47	148
4	Januari-Desember	307	42,15	1 294

Sumber: BPS Provinsi Riau

Source: BPS-Statistics of Riau Province

Tabel 5.1.2 **Angka Tetap (ATAP) Produksi Padi dan Palawija (Jagung) di Kota Dumai, 2015**
Table *Fixed Rate (FR) Production of Paddy and Secondary Crops (Corn) in Dumai Municipality, 2015*

	Periode Periode	Luas Panen Harvested Area (Ha)	Hasil/Ha (Ku/Ha)	Produksi Production (Ton)
	(1)	(2)	(3)	(4)
1	Januari-April	2	26,43	5
2	Mei-Agustus	2	22,17	4
3	September-Desember	3	22,43	7
4	Januari-Desember	7	22,86	16

Sumber: BPS Provinsi Riau

Source: BPS-Statistics of Riau Province

Tabel **5.1.3 Angka Tetap (ATAP) Produksi Padi dan Palawija (Kedelai) di Kota Dumai, 2015**
Table **Fixed Rate (FR) Production of Paddy and Secondary Crops (Soybean) in Dumai Municipality, 2015**

Periode Periode	Luas Panen Harvested Area (Ha)	Hasil/Ha (Ku/Ha)	Produksi Production (Ton)
(1)	(2)	(3)	(4)
1 Januari-April	-	-	-
2 Mei-Agustus	5	10,28	5
3 September-Desember	-	-	-
4 Januari-Desember	5	10,10	5

Sumber: BPS Provinsi Riau

Source: BPS-Statistics of Riau Province

Tabel **5.1.4 Angka Tetap (ATAP) Produksi Padi dan Palawija (Kacang Tanah) di Kota Dumai, 2015**
Table **Fixed Rate (FR) Production of Paddy and Secondary Crops (Peanut) in Dumai Municipality, 2015**

	Periode Periode	Luas Panen Harvested Area (Ha)	Hasil/Ha (Ku/Ha)	Produksi Production (Ton)
	(1)	(2)	(3)	(4)
1	Januari-April	10	10,00	10
2	Mei-Agustus	3	9,61	3
3	September-Desember	9	9,41	8
4	Januari-Desember	22	9,55	21

Sumber: BPS Provinsi Riau
 Source: BPS-Statistics of Riau Province

Tabel 5.1.5 Angka Tetap (ATAP) Produksi Padi dan Palawija (Kacang Hijau) di Kota Dumai, 2015
Table Fixed Rate (FR) Production of Paddy and Secondary Crops (Mungbean) in Dumai Municipality, 2015

	Periode Periode	Luas Panen Harvested Area (Ha)	Hasil/Ha (Ku/Ha)	Produksi Production (Ton)
	(1)	(2)	(3)	(4)
1	Januari-April	3	10,00	3
2	Mei-Agustus	-	-	-
3	September-Desember	-	-	-
4	Januari-Desember	3	10,00	3

Sumber: BPS Provinsi Riau

Source: BPS-Statistics of Riau Province

Tabel 5.1.6 **Angka Tetap (ATAP) Produksi Padi dan Palawija (Ubi Kayu) diKota Dumai, 2015**
Table *Fixed Rate (FR) Production of Paddy and Secondary Crops (Cassava) in Dumai Municipality, 2015*

	Periode Periode	Luas Panen Harvested Area (Ha)	Hasil/Ha (Ku/Ha)	Produksi Production (Ton)
	(1)	(2)	(3)	(4)
1	Januari-April	42	281,02	1 180
2	Mei-Agustus	28	365,60	1 024
3	September-Desember	43	333,96	1 436
4	Januari-Desember	113	322,12	3 640

Sumber: BPS Provinsi Riau

Source: BPS-Statistics of Riau Province

Tabel 5.1.7 Angka Tetap (ATAP) Produksi Padi dan Palawija (Ubi Jalar) di Kota Dumai, 2015
Fixed Rate (FR) Production of Paddy and Secondary Crops (Sweet Potato) in Dumai Municipality, 2015

	Periode Periode	Luas Panen Harvested Area (Ha)	Hasil/Ha (Ku/Ha)	Produksi Production (Ton)
	(1)	(2)	(3)	(4)
1	Januari-April	4	84,00	34
2	Mei-Agustus	-	-	-
3	September-Desember	-	-	-
4	Januari-Desember	4	85,00	34

Sumber: BPS Provinsi Riau
 Source: BPS-Statistics of Riau Province

5.2 HORTIKULTURA/*HORTICULTURE*

Tabel 5.2.1 Luas Panen Tanaman Sayuran Menurut Kecamatan dan Jenis Tanaman di Kota Dumai, 2017-2018 (ha)
Table 5.2.1 *Harvested Area of Vegetables by Sub District and Kind of Plant in Dumai Municipality, 2017-2018 (ha)*

Kecamatan <i>Subdistrict</i>	Bawang Merah <i>Shallot</i>		Cabai <i>Chili</i>		Kentang <i>Potato</i>		Kubis <i>Cabbage</i>	
	2017	2018	2017	2018	2017	2018	2017	2018
(1)	(2)	(3)	(4)	(5)	(6)	(7)	(8)	(9)
1 Bukit Kapur	-	1	46,00	37,00	-	-	-	-
2 Medang Kampai	-	1	11,00	7,00	-	-	-	-
3 Sungai Sembilan	-	-	114,00	90,00	-	-	-	-
4 Dumai Barat	-	-	-	3,00	-	-	-	-
5 Dumai Selatan	-	-	3,00	6,00	-	-	-	-
6 Dumai Timur	-	-	-	-	-	-	-	-
7 Dumai Kota	-	-	-	-	-	-	-	-
Dumai 2018	-	2	174,00	143,00	-	-	-	-

Sumber: BPS, Statistik Pertanian Hortikultura SPH-SBS
Source: BPS-Statistics Indonesia, Agricultural Statistic for Horticulture SPH-SBS

Tabel Lanjutan Tabel 5.2.1
Table Continued Table 5.2.1

Kecamatan Subdistrict	Petsai <i>Chinese Cabbage</i>		Tomat <i>Tomato</i>		Wortel <i>Carrot</i>	
	2017	2018	2017	2018	2017	2018
(1)	(10)	(11)	(12)	(13)	(14)	(15)
1 Bukit Kapur	12,00	12,00	-	-	-	-
2 Medang Kampai	-	-	-	-	-	-
3 Sungai Sembilan	12,00	12,00	-	-	-	-
4 Dumai Barat	64,00	70,00	-	-	-	-
5 Dumai Selatan	13,00	12,00	-	-	-	-
6 Dumai Timur	-	-	-	-	-	-
7 Dumai Kota	-	-	-	-	-	-
Dumai 2018	101,00	106,00	-	-	-	-

Sumber: BPS, Statistik Pertanian Hortikultura SPH-SBS

Source: BPS-Statistics Indonesia, Agricultural Statistic for Horticulture SPH-SBS

AGRICULTURE

Tabel Lanjutan Tabel 5.2.1
Table Continued Table 5.2.1

Kecamatan Subdistrict	Kacang Panjang Long Beans		Kangkung Kale		Bayam Spinach	
	2017	2018	2017	2018	2017	2018
(1)	(10)	(11)	(12)	(13)	(14)	(15)
1 Bukit Kapur	4,00	5,00	12,00	12,00	12,00	12,00
2 Medang Kampai	10,00	8,00	12,00	13,00	12,00	13,00
3 Sungai Sembilan	17,00	20,00	20,00	12,00	20,00	12,00
4 Dumai Barat	-	-	65,00	70,00	65,00	70,00
5 Dumai Selatan	7,00	4,00	24,00	16,00	2,00	-
6 Dumai Timur	-	4,00	-	-	-	-
7 Dumai Kota	-	-	-	-	-	-
Dumai 2018	38,00	41,00	133,00	123,00	111,00	107,00

Sumber: BPS, Statistik Pertanian Hortikultura SPH-SBS

Source: BPS-Statistics Indonesia, Agricultural Statistic for Horticulture SPH-SBS

Tabel Lanjutan Tabel 5.2.1
Table Continued Table 5.2.1

Kecamatan Subdistrict	Cabe Rawit <i>Chili</i>		Timun <i>Cucumber</i>		Terung <i>Eggplant</i>	
	2017	2018	2017	2018	2017	2018
(1)	(10)	(11)	(12)	(13)	(14)	(15)
1 Bukit Kapur	4,00	3,00	2,00	3,00	3,00	2,00
2 Medang Kampai	1,00	3,00	6,00	3,00	-	-
3 Sungai Sembilan	4,00	5,00	10,00	10,00	4,00	5,00
4 Dumai Barat	-	-	-	-	-	-
5 Dumai Selatan	1,00	1,00	1,00	-	2,00	3,00
6 Dumai Timur	-	-	-	1,00	-	-
7 Dumai Kota	-	-	-	-	-	-
Dumai 2018	10,00	12,00	19,00	17,00	9,00	10,00

Sumber: BPS, Statistik Pertanian Hortikultura SPH-SBS

Source: BPS-Statistics Indonesia, Agricultural Statistic for Horticulture SPH-SBS

Tabel 5.2.2 **Produksi Tanaman Sayuran Menurut Kecamatan dan Jenis Tanaman di Kota Dumai, 2017-2018 (kuintal)**
Table *Production of Vegetables by Sub District and Kind of Plant in Dumai Municipality, 2017-2018 (quintal)*

Kecamatan Subdistrict	Bawang Merah Shallot		Cabai Chili		Kentang Potato		Kubis Cabbage	
	2017	2018	2017	2018	2017	2018	2017	2018
(1)	(2)	(3)	(4)	(5)	(6)	(7)	(8)	(9)
1 Bukit Kapur	-	35,0	2 666,0	1 927,0	-	-	-	-
2 Medang Kampai	-	4,0	652,0	600,0	-	-	-	-
3 Sungai Sembilan	-	-	4 626,0	3 627,0	-	-	-	-
4 Dumai Barat	-	-	-	77,0	-	-	-	-
5 Dumai Selatan	-	-	155,0	99,0	-	-	-	-
6 Dumai Timur	-	-	-	-	-	-	-	-
7 Dumai Kota	-	-	-	-	-	-	-	-
Dumai 2018	-	39,0	8 099,0	6 330,0	-	-	-	-

Sumber: BPS, Statistik Pertanian Hortikultura SPH-SBS
 Source: BPS-Statistics Indonesia, Agricultural Statistic for Horticulture SPH-SBS

Tabel Lanjutan Tabel 5.2.2
Table Continued Table 5.2.2

Kecamatan Subdistrict	Petsai <i>Chinese Cabbage</i>		Tomat <i>Tomato</i>		Wortel <i>Carrot</i>	
	2017	2018	2017	2018	2017	2018
(1)	(10)	(11)	(12)	(13)	(14)	(15)
1 Bukit Kapur	770,0	377,00	-	-	-	-
2 Medang Kampai	-	-	-	-	-	-
3 Sungai Sembilan	1 860,0	240,00	-	-	-	-
4 Dumai Barat	2 890,0	3 288,00	-	-	-	-
5 Dumai Selatan	339,0	176,00	-	-	-	-
6 Dumai Timur	-	-	-	-	-	-
7 Dumai Kota	-	-	-	-	-	-
Dumai 2018	5 859,0	4 081,0	-	-	-	-

Sumber: BPS, Statistik Pertanian Hortikultura SPH-SBS

Source: BPS-Statistics Indonesia, Agricultural Statistic for Horticulture SPH-SBS

Tabel Lanjutan Tabel 5.2.2
Table Continued Table 5.2.2

Kecamatan Subdistrict	Kacang Panjang Long Beans		Kangkung Kale		Bayam Spinach	
	2017	2018	2017	2018	2017	2018
(1)	(10)	(11)	(12)	(13)	(14)	(15)
1 Bukit Kapur	196,0	179,0	784,0	405,0	785,0	399,0
2 Medang Kampai	511,0	289,0	576,0	247,0	589,0	247,0
3 Sungai Sembilan	2 110,0	690,0	1 860,0	240,0	1 760,0	240,0
4 Dumai Barat	-	-	3 292,0	3 910,0	3 784,0	4 184,0
5 Dumai Selatan	76,0	94,0	658,0	542,0	58,0	-
6 Dumai Timur	-	538,0	-	-	-	-
7 Dumai Kota	-	-	-	-	-	-
Dumai 2018	2 893,0	1 790,0	7 170,0	5 344,0	6 976,0	5 070,0

Sumber: BPS, Statistik Pertanian Hortikultura SPH-SBS

Source: BPS-Statistics Indonesia, Agricultural Statistic for Horticulture SPH-SBS

Tabel Lanjutan Tabel 5.2.2
Table Continued Table 5.2.2

Kecamatan Subdistrict	Cabe Rawit <i>Chili</i>		Timun <i>Cucumber</i>		Terung <i>Eggplant</i>	
	2017	2018	2017	2018	2017	2018
(1)	(10)	(11)	(12)	(13)	(14)	(15)
1 Bukit Kapur	87,0	36,0	120,0	123,0	100,0	40,0
2 Medang Kampai	30,0	70,0	520,0	130,0	-	-
3 Sungai Sembilan	622,0	76,0	3 045,0	326,0	1 397,0	232,0
4 Dumai Barat	-	-	-	-	-	-
5 Dumai Selatan	18,0	53,0	100,0	-	67,0	41,0
6 Dumai Timur	-	-	-	4,0	-	-
7 Dumai Kota	-	-	-	-	-	-
Dumai 2018	1 427,0	235,0	3 785,0	583,0	1 564,0	313,0

Sumber: BPS, Statistik Pertanian Hortikultura SPH-SBS

Source: BPS-Statistics Indonesia, Agricultural Statistic for Horticulture SPH-SBS

Tabel 5.2.3 Luas Panen Tanaman Sayuran dan Buah–Buahan Semusim Menurut Jenis Tanaman di Kota Dumai, 2016–2018 (ha)
Table **Harvested Area of Seasonal Vegetables and Fruits by Kind of Plant in Dumai Municipality, 2016–2018 (ha)**

Jenis Tanaman Kind of Plants	2016	2017	2018
(1)	(3)	(4)	(5)
Sayuran/ Vegetables			
1 Bawang Daun/ <i>Wlech Onion</i>	-	-	-
2 Bawang Merah/ <i>Shallot</i>	-	-	2,00
3 Bawang Putih/ <i>Garlic</i>	-	-	-
4 Bayam/ <i>Spinach</i>	118,00	111,00	107,00
5 Buncis/ <i>Green Bean</i>	-	-	-
6 Cabai Besar/ <i>Chili (Capsicum Annum)</i>	137,00	174,00	143,00
7 Cabai Rawit/ <i>Chili (Capsicum Frutescens)</i>	18,00	10,00	12,00
8 Cabai/ <i>Chili</i>	-	-	-
9 Jamur*)/ <i>Mushroom*)</i>	342,00	48,00	48,00
10 Kacang Merah/ <i>Red Bean</i>	-	-	-
11 Kacang Panjang/ <i>Yarldlong Bean</i>	49,00	38,00	41,00
12 Kangkung/ <i>Kangkong</i>	134,00	133,00	123,00
13 Kembang Kol/ <i>Cauliflower</i>	-	-	-
14 Kentang/ <i>Potato</i>	-	-	-
15 Ketimun/ <i>Cucumber</i>	30,00	19,00	17,00
16 Kubis/ <i>Cabbage</i>	-	-	-
17 Labu Siam/ <i>Chayote</i>	-	-	-
18 Lobak/ <i>Radish</i>	-	-	-
19 Petsai/ <i>Chinese Cabbage</i>	97,00	101,00	106,00
20 Terung/ <i>Eggplant</i>	14,00	9,00	10,00
21 Tomat/ <i>Tomato</i>	-	-	-
22 Wortel/ <i>Carrot</i>	-	-	-
Buah–buahan/ Fruits			
1 Blewah/ <i>Cantaloupe</i>	-	-	-
2 Melon/ <i>Melon</i>	-	1,00	6,00
3 Semangka/ <i>Watermelon</i>	29,00	17,00	39,00

Catatan/Note: Untuk Produksi diisi dalam satuan kg dan Luasan diisi dalam m² / *Production in kg and Harvested Area in m²*

Sumber: Dinas Ketahanan Pangan dan Pertanian Kota Dumai melalui Survei Pertanian Hortikultura

Source: Food Security and Agriculture Service of Dumai Municipality through Agriculture Survey for Horticulture

Tabel 5.2.4 Produksi Tanaman Sayuran dan Buah–Buahan Semusim Menurut Jenis Tanaman di Kota Dumai, 2016-2018 (kuintal)
Table
Production of Seasonal Vegetables and Fruits by Kind of Plant in Dumai Municipality, 2016-2018 (quintal)

	Jenis Tanaman	2016	2017	2018
	Kind of Plants			
	(1)	(3)	(4)	(5)
	Sayuran/ Vegetables			
1	Bawang Daun/ <i>Wlech Onion</i>	-	-	-
2	Bawang Merah/ <i>Shallot</i>	-	-	39,0
3	Bawang Putih/ <i>Garlic</i>	-	-	-
4	Bayam/ <i>Spinach</i>	7 735,0	6 976,0	5 070,0
5	Buncis/ <i>Green Bean</i>	-	-	-
6	Cabai Besar/ <i>Chili (Capsicum Annum)</i>	7 246,0	8 099,0	6 330,0
7	Cabai Rawit/ <i>Chili (Capsicum Frutescens)</i>	639,0	757,0	235,0
8	Cabai/ <i>Chili</i>	-	-	-
9	Jamur*/ <i>Mushroom*</i>	2 150,0	1 325,0	1 930,0
10	Kacang Merah/ <i>Red Bean</i>	-	-	-
11	Kacang Panjang/ <i>Yarldlong Bean</i>	5 100,0	2 893,0	1 790,0
12	Kangkung/ <i>Kangkong</i>	8 562,0	7 170,0	5 344,0
13	Kembang Kol/ <i>Cauliflower</i>	-	-	-
14	Kentang/ <i>Potato</i>	-	-	-
15	Ketimun/ <i>Cucumber</i>	2 855,0	3 785,0	583,0
16	Kubis/ <i>Cabbage</i>	-	-	-
17	Labu Siam/ <i>Chayote</i>	-	-	-
18	Lobak/ <i>Radish</i>	-	-	-
19	Petsai/ <i>Chinese Cabbage</i>	5 054,0	5 859,0	4.081,0
20	Terung/ <i>Eggplant</i>	2 154,0	1 564,0	313,0
21	Tomat/ <i>Tomato</i>	-	-	-
22	Wortel/ <i>Carrot</i>	-	-	-
	Buah–buahan/ Fruits			
1	Blewah/ <i>Cantaloupe</i>	-	-	-
2	Melon/ <i>Melon</i>	-	55,0	360,0
3	Semangka/ <i>Watermelon</i>	5 410,0	3 247,0	2 808,0

Catatan/Note: Untuk Produksi diisi dalam satuan kg dan Luasan diisi dalam m² / *Production in kg and Harvested Area in m²*

Sumber: Dinas Ketahanan Pangan dan Pertanian Kota Dumai melalui Survei Pertanian Hortikultura

Source: *Food Security and Agriculture Service of Dumai Municipality through Agriculture Survey for Horticulture*

Tabel 5.2.5 Luas Panen Tanaman Biofarmaka Menurut Kecamatan dan Jenis Tanaman di Kota Dumai, 2017-2018 (m²)
Table 5.2.5 *Harvested Area of Medicinal Plants by Subdistrict and Kind of Plant in Dumai Municipality, 2017-2018 (m²)*

Kecamatan Subdistrict	Jaje Ginger		Laos/Lengkuas Galanga		Kencur East Indian Galangal		Kunyit Turmeric	
	2017	2018	2017	2018	2017	2018	2017	2018
(1)	(2)	(3)	(4)	(5)	(6)	(7)	(8)	(9)
1 Bukit Kapur	20 000,00	6 500,00	9 000,00	5 000,00	9 000,00	4 000,00	8 000,00	4 000,00
2 Medang Kumpai	-	-	-	-	-	-	-	-
3 Sungai Sembilan	12 565,00	10 955,00	1 760,00	1 435,00	1 815,00	1 465,00	2 220,00	1 420,00
4 Dumai Barat	4 000,00	2 500,00	3 000,00	2 500,00	0,00	0,00	0,00	0,00
5 Dumai Selatan	2 000,00	2 500,00	850,00	375,00	225,00	225,00	1 330,00	830,00
6 Dumai Timur	-	-	-	-	-	-	-	-
7 Dumai Kota	-	-	-	-	-	-	-	-
Dumai 2018	38 565,00	22 455,00	14 610,00	9 310,00	11 040,00	5 690,00	11 550,00	6 250,00

Sumber: BPS, Statistik Pertanian Hortikultura SPH-TBF
 Source: BPS-Statistics Indonesia, Agricultural Statistic for Horticulture SPH-TBF

Tabel 5.2.6 **Produksi Tanaman Biofarmaka Menurut Kecamatan dan Jenis Tanaman di Kota Dumai, 2017-2018 (kg)**
Table *Production of Medicinal Plants by Subdistrict and Kind of Plant in Dumai Municipality, 2017-2018 (kg)*

Kecamatan Subdistrict	Jahe <i>Ginger</i>		Laos/Lengkuas <i>Galanga</i>		Kencur <i>East Indian Galangal</i>		Kunyit <i>Turmeric</i>	
	2017	2018	2017	2018	2017	2018	2017	2018
(1)	(2)	(3)	(4)	(5)	(6)	(7)	(8)	(9)
1 Bukit Kapur	28 500,00	6 800,00	18 000,00	7 000,00	10 300,00	3 330,00	11 200,00	3 450,00
2 Medang Kampai	-	-	-	-	-	-	-	-
3 Sungai Sembilan	41 725,00	9 095,00	4 661,00	1 404,00	3 153,00	825,00	4 394,00	1 192,00
4 Dumai Barat	19 460,00	5 060,00	18 080,00	7 600,00	0,00	0,00	0,00	0,00
5 Dumai Selatan	20 640,00	10 149,00	6 825,00	2 755,00	1 300,00	353,00	9 350,00	3 340,00
6 Dumai Timur	-	-	-	-	-	-	-	-
7 Dumai Kota	-	-	-	-	-	-	-	-
Dumai 2018	110 325,00	31 104,00	47 566,00	18 759,00	14 753,00	4 508,00	24 944,00	7 982,00

Sumber: BPS, Statistik Pertanian Hortikultura SPH-TBF

Source: BPS-Statistics Indonesia, Agricultural Statistic for Horticulture SPH-TBF

Tabel 5.2.7 Luas Panen Tanaman Biofarmaka Menurut Jenis Tanaman di Kota Dumai, 2016-2018 (m²)
Harvested Area of Medicinal Plants by Kind of Plant, in Dumai Municipality, 2016-2018 (m²)

	Jenis Tanaman Kind of Plants	2016	2017	2018
	(1)	(2)	(3)	(4)
1	Dringo/ Sweet Root/Calamus	5,00	120,00	105,00
2	Jahe/ Ginger	70 845,00	38 565,00	22 455,00
3	Kapulaga/ Java Cardamon	0,00	0,00	0,00
4	Kencur/ East Indian Galangal	18 246,00	11 040,00	5 690,00
5	Kunyit/ Turmeric	241 085,00	11 550,00	6 250,00
6	Laos/Lengkuas/ Galanga	7 082,00	14 610,00	9 310,00
7	Lempuyang/ Zingiber Aromaticum	230,00	6 178,00	1 158,00
8	Lidah Buaya/ Oliviera	112,00	300,00	185,00
9	Mengkudu/ Indian Mulberry	1 220,00	875,00	400,00
10	Temuireng/ Black Turmeric	20 000,00	6 000,00	0,00
11	Temukunci/ Chinese Keys	220,00	200,00	350,00
12	Temulawak/ Java Turmeric	448,00	7 405,00	4 365,00
13	Sambiloto/ King of Bitter	201,00	120,00	90,00

Sumber: BPS, Statistik Pertanian Hortikultura SPH-TBF
 Source: BPS-Statistics Indonesia, Agricultural Statistic for Horticulture SPH-TBF

Tabel 5.2.8 Produksi Tanaman Biofarmaka Menurut Jenis Tanaman di Kota Dumai, 2016-2018 (kg)
Table *Production of Medicinal Plants by Kind of Plant in Dumai Municipality, 2016-2018 (kg)*

	Jenis Tanaman Kind of Plants	2016	2017	2018
	(1)	(2)	(3)	(4)
1	Dringo/ Sweet Root/Calamus	4,00	260,00	71,00
2	Jahe/ Ginger	119 667,00	110 325,00	31 104,00
3	Kapulaga/ Java Cardamon	0,00	0,00	0,00
4	Kencur/ East Indian Galangal	18 438,00	14 753,00	4 508,00
5	Kunyit/ Turmeric	513 070,00	24 944,00	7 982,00
6	Laos/Lengkuas/ Galanga	17 732,00	47 566,00	18 759,00
7	Lempuyang/ Zingiber Aromaticum	1 190,00	8 498,00	1 036,00
8	Lidah Buaya/ Oliviera	673,00	2 475,00	190,00
9	Mengkudu/ Indian Mulberry	5 068,00	7 800,00	1 872,00
10	Temuireng/ Black Turmeric	30 103,00	8 600,00	0,00
11	Temukunci/ Chinese Keys	596,00	580,00	890,00
12	Temulawak/ Java Turmeric	1 789,00	10 246,00	4 280,00
13	Sambiloto/ King of Bitter	236,00	552,00	48,00

Sumber: BPS, Statistik Pertanian Hortikultura SPH-TBF

Source: BPS-Statistics Indonesia, Agricultural Statistic for Horticulture SPH-TBF

Tabel 5.2.9 **Produksi Buah-buahan Menurut Kecamatan dan Jenis Tanaman di Kota Dumai, 2017-2018 (kuintal)**
Table *Production of Fruits by Subdistrict and Kind of Plant in Dumai Municipality, 2017-2018 (quintal)*

Kecamatan Subdistrict	Mangga Mango		Durian Durian		Jeruk Orange	
	2017	2018	2017	2018	2017	2018
(1)	(2)	(3)	(4)	(5)	(6)	(7)
1 Bukit Kapur	33,00	277,00	11,00	59,00	0,00	0,00
2 Medang Kampai	32,00	66,00	0,00	431,00	0,00	0,00
3 Sungai Sembilan	13,00	245,00	0,00	1 300,00	9,00	30,00
4 Dumai Barat	740,00	740,00	699,00	990,00	0,00	0,00
5 Dumai Selatan	900,00	1 700,00	18,00	150,00	0,00	0,00
6 Dumai Timur	40,00	48,00	0,00	0,00	0,00	0,00
7 Dumai Kota	0,00	0,00	0,00	0,00	0,00	0,00
Dumai 2018	1 758,00	3 076,00	728,00	2 930,00	9,00	30,00

Sumber: BPS, Statistik Pertanian Hortikultura SPH-BST

Source: BPS-Statistics Indonesia, Agricultural Statistic for Horticulture SPH-BST

Tabel Lanjutan Tabel 5.2.9
Table Continued Table 5.2.9

Kecamatan Subdistrict	Pisang <i>Banana</i>		Pepaya <i>Papaya</i>		Salak <i>Salacca</i>	
	2017	2018	2017	2018	2017	2018
(1)	(8)	(9)	(10)	(11)	(12)	(13)
1 Bukit Kapur	2 913,00	1 371,00	10 391,00	1 968,00	0,00	0,00
2 Medang Kampai	1 043,00	145,00	18,00	16,00	0,00	0,00
3 Sungai Sembilan	5 625,00	14 325,00	129,00	280,00	6,00	57,00
4 Dumai Barat	593,00	339,00	141,00	188,00	0,00	0,00
5 Dumai Selatan	783,00	488,00	163,00	121,00	0,00	0,00
6 Dumai Timur	24,00	270,00	18,00	35,00	0,00	0,00
7 Dumai Kota	0,00	0,00	0,00	0,00	0,00	0,00
Dumai 2018	10 981,00	16 938,00	10 860,00	2 608,00	6,00	57,00

Sumber: BPS, Statistik Pertanian Hortikultura SPH-BST

Source: BPS-Statistics Indonesia, Agricultural Statistic for Horticulture SPH-BST

Tabel Lanjutan Tabel 5.2.9
Table Continued Table 5.2.9

Kecamatan Subdistrict	Nenas Pinnacle		Rambutan Rambutan		Nangka Jackfruit	
	2017	2018	2017	2018	2017	2018
(1)	(14)	(15)	(16)	(17)	(18)	(19)
1 Bukit Kapur	2 680,00	1 782,00	471,00	285,00	945,00	935,00
2 Medang Kampai	205 934,00	228 456,00	0,00	560,00	130,00	124,00
3 Sungai Sembilan	2 647,00	10 050,00	30,00	247,00	0,00	175,00
4 Dumai Barat	320,00	0,00	215,00	645,00	630,00	585,00
5 Dumai Selatan	1 069,00	1 060,00	228,00	407,00	203,00	248,00
6 Dumai Timur	3 680,00	9 400,00	9,00	0,00	18,00	40,00
7 Dumai Kota	0,00	0,00	0,00	0,00	0,00	0,00
Dumai 2018	216 330,00	250 748,00	953,00	2 144,00	1 926,00	2 107,00

Sumber: BPS, Statistik Pertanian Hortikultura SPH-BST
 Source: BPS-Statistics Indonesia, Agricultural Statistic for Horticulture SPH-BST

Tabel 5.2.10 Produksi Buah–Buahan dan Sayuran Tahunan Menurut Jenis Tanaman di Kota Dumai, 2016–2018 (kuintal)
Table Production of Annual Fruits and Vegetables by Kind of Plant, in Dumai Municipality, 2016–2018 (quintal)

	Jenis Tanaman Kind of Plants	2016	2017	2018
	(1)	(2)	(3)	(4)
	Buah–Buahan/Fruits:			
1	Alpukat/Avocado	187,00	186,00	194,00
2	Anggur/Grape	0,00	0,00	0,00
3	Apel/Apple	0,00	0,00	0,00
4	Belimbing/Star Fruit	241,00	217,00	278,00
5	Duku/Langsat/Kokosan/Duku	0,00	0,00	0,00
6	Durian/Durian	2 641,00	728,00	2 930,00
7	Jambu Air/Rose Apple	993,00	377,00	376,00
8	Jambu Biji/Guava	1 385,00	1 178,00	1 455,00
9	Jeruk Besar/Pomelo	4,00	1,00	0,00
10	Jeruk	12,00	8,00	30,00
	Siam/KeproK/Tangerine/Orange			
11	Jeruk/Orange (Tangerine + Pomelo)	4 657,00	1 758,00	3 076,00
12	Mangga/Mango	0,00	0,00	25,00
13	Manggis/Mangosteen	10,00	8,00	8,00
14	Markisa/Marquisa	4 004,00	1 926,00	2 107,00
15	Nangka/Cempedak/Jack Fruit	411 612,00	216 330,00	250 748,00
16	Nenas/Pineapple	21 103,00	10 860,00	2 608,00
17	Pepaya/Papaya	15 712,00	10 981,00	16 938,00
18	Pisang/Banana	510,00	953,00	2 144,00
19	Rambutan/Rambutan	22,00	6,00	57,00
20	Salak/Salacca	1 508,00	990,00	1 009,00
21	Sawo/Sapodilla/Star Apple	302,00	185,00	271,00
22	Sirsak/Soursop	219,00	350,00	389,00
23	Sukun/Bread Fruit	187,00	186,00	194,00
	Sayuran/Vegetables			
1	Jengkol/Jengkol	1 144,00	1 113,00	1 164,00
2	Melinjo/Melinjo	2 186,00	1 307,00	1 328,00
3	Petai/Twisted Cluster Bean	328,00	439,00	150,00

Sumber: BPS, Statistik Pertanian Hortikultura SPH-BST

Source: BPS-Statistics Indonesia, Agricultural Statistic for Horticulture SPH-BST

5.3 PERKEBUNAN/*ESTATE CROPS*

Tabel 5.3.1 Luas Areal Tanaman Perkebunan Menurut Kecamatan dan Jenis Tanaman di Kota Dumai, 2017-2018 (ha)
Table *Planted Area of Estate Crops by Sub District and Type of Crops in Dumai Municipality, 2017-2018 (ha)*

Kecamatan Subdistrict	Kelapa Sawit <i>Oil Palm</i>		Kelapa <i>Coconut</i>		Karet <i>Rubber</i>		Kopi <i>Coffee</i>	
	2017	2018	2017	2018	2017	2018	2017	2018
(1)	(2)	(3)	(4)	(5)	(6)	(7)	(8)	(9)
1 Bukit Kapur	12 745,0	12 888,0	84,0	84,0	1 254,0	1251,0	-	-
2 Medang Kampai	3 806,0	3 869,0	145,0	145,0	720,0	721,0	-	-
3 Sungai Sembilan	20 988,0	21 054,0	1 016,00	994,0	463,0	463,0	-	-
4 Dumai Barat	118,0	117,0	220,0	218,0	-	-	-	-
5 Dumai Selatan	355,0	355,0	48,0	46,5	6,0	-	-	-
6 Dumai Timur	67,0	67,0	26,5	26,5	-	-	-	-
7 Dumai Kota	-	-	-	-	-	-	-	-
Dumai 2018	38 079,00	38 350,0	1 539,50	1 514,0	2 443,0	2 442,0	-	-

Sumber: Dinas Ketahanan Pangan dan Pertanian Kota Dumai
Source: Food Security and Agriculture Service of Dumai Municipality

Tabel Lanjutan Tabel 5.3.1
Table *Continued Table 5.3.1*

Kecamatan Subdistrict	Kakao Cocoa		Tebu Sugar cane		Teh Tea		Tembakau Tobacco	
	2017	2018	2017	2018	2017	2018	2017	2018
(1)	(10)	(11)	(12)	(13)	(14)	(15)	(16)	(17)
1 Bukit Kapur	1,00	1,00	-	-	-	-	-	-
2 Medang Kumpai	4,00	4,00	-	-	-	-	-	-
3 Sungai Sembilan	16,00	16,00	-	-	-	-	-	-
4 Dumai Barat	2,00	2,00	-	-	-	-	-	-
5 Dumai Selatan	3,50	3,50	-	-	-	-	-	-
6 Dumai Timur	-	-	-	-	-	-	-	-
7 Dumai Kota	-	-	-	-	-	-	-	-
Dumai 2018	26,50	26,50	-	-	-	-	-	-

Sumber: Dinas Ketahanan Pangan dan Pertanian Kota Dumai
Source: *Food Security and Agriculture Service of Dumai Municipality*

Tabel 5.3.2 **Produksi Tanaman Perkebunan Menurut Kecamatan dan Jenis Tanaman di Kota Dumai, 2017-2018 (ton)**
Table **Production of Estate Crops by Sub District and Type of Crops in Dumai Municipality, 2017-2018 (ton)**

Kecamatan Subdistrict	Kelapa Sawit Oil Palm		Kelapa Coconut		Karet Rubber		Kopi Coffee	
	2017	2018	2017	2018	2017	2018	2017	2018
(1)	(2)	(3)	(4)	(5)	(6)	(7)	(8)	(9)
1 Bukit Kapur	29 350,53	30 797,91	20,21	20,83	908,25	967,57	-	-
2 Medang Kampai	6 123,47	6 406,45	74,04	75,87	422,82	446,43	-	-
3 Sungai Sembilan	42 610,85	43 603,87	581,59	593,42	355,26	380,81	-	-
4 Dumai Barat	278,28	286,56	136,66	135,84	-	-	-	-
5 Dumai Selatan	878,81	925,75	28,34	30,22	2,35	4,63	-	-
6 Dumai Timur	84,42	100,51	21,19	21,10	-	-	-	-
7 Dumai Kota	-	-	-	-	-	-	-	-
Dumai 2018	79 326,36	82 121,05	862,03	877,28	1 688,68	1 799,44	-	-

Sumber: Dinas Ketahanan Pangan dan Pertanian Kota Dumai
 Source: Food Security and Agriculture Service of Dumai Municipality

Tabel Lanjutan Tabel 5.3.2
Table *Continued Table 5.3.2*

Kecamatan Subdistrict	Kakao Cocoa		Tebu Sugar cane		Teh Tea		Tembakau Tobacco	
	2017	2018	2017	2018	2017	2018	2017	2018
(1)	(10)	(11)	(12)	(13)	(14)	(15)	(16)	(17)
1 Bukit Kapur	0,60	0,62	-	-	-	-	-	-
2 Medang Kumpai	1,92	1,92	-	-	-	-	-	-
3 Sungai Sembilan	4,26	3,86	-	-	-	-	-	-
4 Dumai Barat	0,64	1,30	-	-	-	-	-	-
5 Dumai Selatan	2,23	2,37	-	-	-	-	-	-
6 Dumai Timur	-	-	-	-	-	-	-	-
7 Dumai Kota	-	-	-	-	-	-	-	-
Dumai 2018	9,65	10,07	-	-	-	-	-	-

Sumber: Dinas Ketahanan Pangan dan Pertanian Kota Dumai
Source: *Food Security and Agriculture Service of Dumai Municipality*

5.4 PETERNAKAN/LIVESTOCK

Tabel 5.4.1 Populasi Ternak Besar dan Kecil Menurut Kecamatan dan Jenis Ternak di Kota Dumai, 2018
Livestock Population by Subdistrict and Kind of Livestock in Dumai Municipality, 2018

Kecamatan <i>Subdistrict</i>	Sapi <i>Cattle</i>	Kerbau <i>Buffalo</i>	Kuda <i>Horse</i>	Kambing <i>Goat</i>	Domba <i>Sheep</i>	Babi <i>Pig</i>
(1)	(2)	(3)	(4)	(5)	(6)	(7)
1 Bukit Kapur	2 348	30	-	975	55	156
2 Medang Kampai	689	4	-	539	11	-
3 Sungai Sembilan	1 091	-	-	3 501	567	184
4 Dumai Barat	364	-	-	1 014	5	-
5 Dumai Selatan	347	38	-	475	-	32
6 Dumai Timur	61	-	-	362	32	5.792
7 Dumai Kota	2	-	-	40	-	-
Dumai 2018	4 902	72	-	6 906	670	6 164
2017	4 806	72	-	6 178	570	5 148

Sumber: Dinas Ketahanan Pangan dan Pertanian Kota Dumai
 Source: Food Security and Agriculture Service of Dumai Municipality

Tabel 5.4.2 Jumlah Ternak Besar dan Kecil yang Dipotong Menurut Kecamatan dan Jenis Ternak di Kota Dumai, 2018
Table 5.4.2 Livestock Slaughtered by Sub District and Kind of Livestock in Dumai Municipality, 2018

	Kecamatan Subdistrict	Sapi Potong Beef Cattle	Kerbau Buffalo	Kambing Domba Goat/Sheep	Babi Pig
	(1)	(2)	(3)	(4)	(5)
1	Bukit Kapur	2 345	30	975	156
2	Medang Kampai	689	4	539	-
3	Sungai Sembilan	1 091	-	3 501	184
4	Dumai Barat	364	-	1 014	-
5	Dumai Selatan	53	38	475	32
6	Dumai Timur	347	-	362	5.792
7	Dumai Kota	2	-	40	-
	Dumai 2018	4 891	72	6 906	6 164
	2017	2 684	30	670	1 019
	2016	3 015	29	608	980
	2015	2 577	9	443	550
	2014	3 825	7	1 277	960

Sumber: Dinas Ketahanan Pangan dan Pertanian Kota Dumai

Source: Food Security and Agriculture Service of Dumai Municipality

Tabel 5.4.3 Populasi Unggas Menurut Kecamatan dan Jenis Unggas di Kota Dumai, 2018
Poultry Population by Subdistrict and Kind of Poultry in Dumai Municipality, 2018

Kecamatan <i>Subdistrict</i>	Ayam Kampung <i>Native Chicken</i>	Ayam Pedaging <i>Broiler</i>	Itik <i>Duck</i>	Itik Manila <i>Muscovy Duck</i>
(1)	(2)	(3)	(4)	(5)
1 Bukit Kapur	10 626	363 000	2 756	-
2 Medang Kampai	3 818	180 000	1 109	-
3 Sungai Sembilan	7 999	-	2 816	-
4 Dumai Barat	3 968	-	1 102	-
5 Dumai Selatan	1 778	30 000	374	-
6 Dumai Timur	2 141	-	554	-
7 Dumai Kota	386	-	111	-
Dumai 2018	30 716	573 000	8 822	-
2017	23 347	191 082	5 665	1 651

Sumber: Dinas Ketahanan Pangan dan Pertanian Kota Dumai

Source: Food Security and Agriculture Service of Dumai Municipality

Tabel 5.4.4 Produksi Daging dan Telur Unggas Menurut Kecamatan dan Jenis Unggas di Kota Dumai, 2018
Table *Production of meat and egg of Poultry by Subdistrict and Kind of Poultry in Dumai Municipality, 2018*

Kecamatan Subdistrict	Ayam Kampung <i>Native Chicken</i>		Ayam Pedaging <i>Broiler</i>		Ayam Petelor <i>Laying Hens</i>		Itik/Itik Manila <i>Duck/Muscovy Duck</i>	
	Daging (Ton)	Telur (Butir)	Daging (Ton)	Telur (Butir)	Daging (Ton)	Telur (Butir)	Daging (Ton)	Telur (Butir)
(1)	(2)	(3)	(4)	(5)	(6)	(7)	(8)	(9)
1 Bukit Kapur	10,09	103.396	-	-	-	-	3,31	338.790
2 Medang Kampai	3,63	37.151	344,85	-	-	-	1,33	136.327
3 Sungai Sembilan	7,60	77.834	71,00	-	-	-	3,38	346.165
4 Dumai Barat	3,77	38.611	-	-	-	-	1,32	135.467
5 Dumai Selatan	1,69	17.301	-	-	-	-	0,45	45.975
6 Dumai Timur	2,03	12.076	28,50	-	-	-	0,66	68.102
7 Dumai Kota	0,37	3.756	-	-	-	-	0,13	13.645
Dumai 2018	29,18	290.125	444,35	-	-	-	10,58	1.084.471
2017	11,33	114.130	960,12	-	-	-	43,82	58.583

Sumber: Dinas Ketahanan Pangan dan Pertanian Kota Dumai

Source: Food Security and Agriculture Service of Dumai Municipality

5.5 PERIKANAN/FISHERY

Tabel 5.5.1 **Produksi dan Nilai Perikanan Kolam Menurut Jenis Ikan, 2018**
Table *Production and Value of Fresh Water Fisheries by Species, 2018*

Jenis Ikan Type of Fish	Produksi (kg) Production(kg)		Nilai (ribu rupiah) Value (thousand rupiah)	
	Kolam Fresh Water	Tambak Brackish Water Pond	Kolam Fresh Water	Tambak Brackish Water Pond
(1)	(2)	(3)	(4)	(5)
1 Ikan Mas	-	-	-	-
2 Ikan Nila	2 760	-	55 200	-
3 Gurami	1 478	-	44 340	-
4 Lele	177 330	-	3 191 940	-
5 Patin	9 470	-	142 050	-
6 Bawal	-	-	-	-
7 Bandeng	-	1 585	-	28 530
8 Udang Windu	-	354	-	28 320
9 Vename	-	20 905	-	1 045 250
Total 2018	191 038	22 844	3 433 530	1 102 100
2017	324 428	17 930	5 857 408	1 115 098
2016	209 540	8 860	3 745 340	438 320
2015	112 160	10 958	2 018 871	451 516

Sumber: Dinas Perikanan Kota Dumai

Source: Fishery Service of Dumai Municipality

Tabel 5.5.2 Produksi dan Nilai Perikanan Laut Menurut Jenis Ikan, 2018
Table Production and Value of Marine Fisheries by Species, 2018

	Jenis Ikan Type of Fish	Produksi (kg) Production(kg)	Nilai (ribu rupiah) Value (thousand rupiah)
	(1)	(2)	(3)
1	Tenggiri	7 728	309.104.603
2	Parang-parang	6 955	173.871.339
3	Senangin	8 500	340.015.063
4	Kakap (Hitam/Putih)	7 728	386.380.753
5	Lomek	11 591	173.871.339
6	Biang	13 910	834.582.427
7	Pari	6 182	185.462.762
8	Bawal	7 728	386.380.753
9	Udang Lainnya	494 444	24.722.175.380
	Dumai	564 766	27 511 844 419

Sumber: Dinas Perikanan Kota Dumai

Source: Fishery Service of Dumai Municipality

Tabel 5.5.3 Jumlah Perahu/Kapal Menurut Kecamatan dan Jenis Kapal di Kota Dumai, 2018
Number of Fishing Boats by Subdistrict and Type of Boat in Dumai Municipality, 2018

Kecamatan <i>Subdistrict</i>	Perahu Tanpa Motor <i>Nonpowered Boat</i>	Kapal Motor <i>Inboard Motorboat</i>
(1)	(2)	(3)
1 Bukit Kapur	-	-
2 Medang Kampai	-	76
3 Sungai Sembilan	-	86
4 Dumai Barat	-	60
5 Dumai Selatan	-	1
6 Dumai Timur	-	12
7 Dumai Kota	-	10
Dumai 2018	0	245
2017	64	177
2016	64	173
2015	39	170

Sumber: Dinas Perikanan Kota Dumai
 Source: Fishery Service of Dumai Municipality

Tabel 5.5.4 Jumlah Rumah Tangga Perikanan Tangkap Laut Menurut Kecamatan di Kota Dumai, 2017-2018
The Number of Marine Fishery Household by Subdistrict and Subsector in Dumai Municipality, 2017-2018

Kecamatan Subdistrict	Rumah Tangga Perikanan Tangkap Laut Marine Fishery Household	
	2017	2018
(1)	(2)	(3)
1 Bukit Kapur	-	0
2 Medang Kampai	118	76
3 Sungai Sembilan	179	86
4 Dumai Barat	160	60
5 Dumai Selatan	1	1
6 Dumai Timur	20	12
7 Dumai Kota	16	10
Dumai	494	245

Sumber: Dinas Perikanan Kota Dumai
 Source: Fishery Service of Dumai Municipality

Tabel **5.5.5** **Produksi Perikanan Tangkap Laut Menurut Kecamatan**
Table **di Kota Dumai (ton), 2017-2018**
Marine Fishery Production by Subdistrict in Dumai
Municipality (ton), 2017-2018

Kecamatan Subdistrict	Produksi Perikanan Tangkap Laut Marine Fishery Production	
	2017	2018
(1)	(2)	(3)
1 Bukit Kapur	-	-
2 Medang Kampai	259,46	264,70
3 Sungai Sembilan	399,82	185,18
4 Dumai Barat	250,10	121,84
5 Dumai Selatan	-	-
6 Dumai Timur	21,44	-
7 Dumai Kota	-	-
Dumai	930,82	571,72

Sumber: Dinas Perikanan Kota Dumai

Source: Fishery Service of Dumai Municipality

Tabel 5.5.6 Jumlah Rumah Tangga Perikanan Budidaya Menurut Kecamatan dan Jenis Budidaya di Kota Dumai, 2018
The Number of Aquaculture Household by Subdistrict and Subsector in Dumai Municipality, 2018

Kecamatan Subdistrict	Tambak Brackish Water Pond	Kolam Freshwater	Keramba Jenis Tancap Fish Cage	Jaring Apung Floating Net	Jumlah Total	
(1)	(2)	(3)	(4)	(5)	(6)	
1 Bukit Kapur	-	57	15	-	72	
2 Medang Kampai	-	-	-	-	-	
3 Sungai Sembilan	45	20	-	-	65	
4 Dumai Barat	-	12	-	-	12	
5 Dumai Selatan	-	64	14	-	78	
6 Dumai Timur	-	12	-	-	12	
7 Dumai Kota	-	1	-	-	1	
Dumai	2018	45	166	29	-	240
	2017	36	148	23	-	207

Sumber: Dinas Perikanan Kota Dumai

Source: Fishery Service of Dumai Municipality

AGRICULTURE

Tabel 5.5.7 **Produksi Perikanan Budidaya Menurut Kecamatan dan Jenis Budidaya di Kota Dumai (ton), 2018**
Table 5.5.7 **Aquaculture Production by Subdistrict and Subsector in Dumai Municipality (ton), 2018**

Kecamatan Subdistrict	Tambak Brackish Water Pond	Kolam Freshwater	Keramba Jenis Tancap Fish Cage	Jaring Apung Floating Net	Jumlah Total
(1)	(2)	(3)	(4)	(5)	(6)
1 Bukit Kapur	-	125,70	38,80	-	164,50
2 Medang Kampai	-	-	-	-	-
3 Sungai Sembilan	22,84	-	-	-	22,84
4 Dumai Barat	-	0,09	-	-	0,09
5 Dumai Selatan	-	64,10	3,90	-	68,00
6 Dumai Timur	-	0,60	-	-	0,60
7 Dumai Kota	-	0,60	-	-	0,60
Dumai 2018	22,84	191,09	42,70	-	256,63
2017	17,93	271,25	53,15	-	342,33

Sumber: Dinas Perikanan Kota Dumai

Source: Fishery Service of Dumai Municipality

#6

Energi Energy

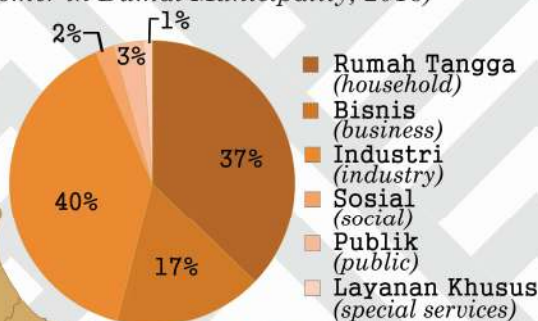
- Infografis Kota Dumai
[Dumai Municipality Infographic]
- Kota Dumai dalam Angka 2019
[Dumai Municipality in Figures 2019]



Tahun 2018, Jumlah Pelanggan PLN Dumai adalah 101.245, dengan 88% diantaranya merupakan Pelanggan Rumah Tangga

(Total Customers of PLN Dumai in 2018 was 101,245 and 88% of them were Household)

Persentase Distribusi Listrik PLN Dumai menurut Jenis Pelanggan di Kota Dumai, 2018
(Percentage of Electrical Distribution by Kind of Customer in Dumai Municipality, 2018)



Tahun 2018, 63% Pelanggan PDAM Kota Dumai berasal dari Non Niaga (560 Pelanggan) namun 92% Air yang disalurkan adalah untuk Pelanggan Industri (415.749 m³)

(63% customers of PDAM Dumai in 2018 were non-commercial customers but 92% of distributed water was for industry customers)



PENJELASAN TEKNIS**TECHNICAL NOTES**

Energi didefinisikan sebagai daya atau kekuatan yang diperlukan untuk melakukan berbagai proses kegiatan. Energi merupakan bagian dari suatu benda tetapi tidak terikat pada benda tersebut. Energi bersifat fleksible artinya dapat berpindah dan berubah.

Air minum menurut Peraturan Menteri Kesehatan RI No.492/MENKES/PER/IV/2010 adalah air yang melalui proses pengolahan atau tanpa proses pengolahan yang memenuhi syarat kesehatan dan dapat langsung diminum.

Syarat-syarat air minum adalah tidak berwarna, tidak berbau, dan tidak berasa. Air minum juga seharusnya tidak mengandung kuman patogen yang dapat membahayakan kesehatan manusia.

Pelanggan air minum adalah individu atau kelompok, baik rumah tangga, perusahaan atau institusi non profit yang membeli air bersih dari perusahaan air bersih.

***Energy** is a power or a force required to perform the varieties of activity. Energy is part of an object, but it is not attached to the object. Energy is a flexible way that can move and change.*

***Water supply**, according to the Regulation of the Minister of Health 492 / Menkes / PER / IV / 2010, is water that is processed without any processing or a qualified health and you can drink.*

Characteristics of drinking water is colorless, odorless, and tasteless. Drinking water also should not contain pathogens that can harm human health.

Customers are individuals or groups, whether household, company or non-profit institutions that buy water supply from water supply establishment.

ULASAN	DESCRIPTION
<p>Energi</p> <p>Kebijakan pemerintah di bidang kelistrikan ditujukan untuk meningkatkan kesejahteraan masyarakat dan mendorong kegiatan ekonomi khususnya sektor industri. Untuk mencapai sasaran tersebut diupayakan peningkatan daya pembangkit tenaga listrik yang terpasang serta perluasan jaringan distribusi agar dapat memenuhi kebutuhan tenaga listrik dalam jumlah yang cukup dengan pelayanan yang baik.</p> <p>Walaupun kapasitas pembangkit listrik yang terpasang di wilayah Kota Dumai pada tahun 2018 sebesar 176.663.320 KW, tetapi tidak ada tenaga listrik yang diproduksi. Untuk memenuhi kebutuhan listrik, PLN membeli/menerima listrik sebesar 518.685.005 KWh dengan kapasitas yang terjual sebesar 447.366.570 KWh. Jumlah pelanggan PLN Kota Dumai tahun 2018 sebanyak 101.245, dengan 88,46 persen merupakan pelanggan rumah tangga.</p> <p>Air Minum</p> <p>Pada tahun 2018, pelanggan PDAM Kota Dumai adalah 891 pelanggan. Air yang didistribusikan ke jenis pelanggan sosial sebanyak 1.875 m³, ke pelanggan non niaga 20.095 m³, ke pelanggan niaga 15.919 m³, dan ke pelanggan industri sebanyak 415.749 m³.</p>	<p>Energy</p> <p><i>The purpose of government policy on the electricity is to improve social welfare and to encourage economic activities primarily in a industrial sector. To attain the objectives, government has to make an effort to increase the electric capacity installed and to extend in distribution in order to meet the needs of electrical power with better services.</i></p> <p><i>In 2018, although the installed electric power in Dumai Municipality was about 176,663,320 KW but it did not generated electricity at all. To fulfill electrical necessity, PLN bought/received it of 518,685,005 KWh, whereas to be sold out about 447,366,570 KWh. Total customers of Dumai's PLN in 2018 was about 101,245 in which 88.46 percent of them were households.</i></p> <p>Water Supply</p> <p><i>In 2018, customers of PDAM of Dumai Municipality were 891 and there were 1,875 m³ of water distributed to social customers, 20,095 m³ to non-commercial customers, 15.919 m³ to commercial customers, and 415.749 m³ to industry customers.</i></p>

6.1 ENERGI/ENERGY

Tabel 6.1.1 Daya Terpasang, Produksi, dan Distribusi Listrik PT. PLN (Persero) pada Cabang/Ranting PLN di Kota Dumai, 2014–2018
Table *Installed Capacity, Production, and Distribution of Electricity of State Electrical Company at Branch Level in Dumai Municipality, 2014–2018*

Tahun Year	Daya Terpasang Installed Capacity (KW)	Produksi Listrik Production (KWh)	Listrik Yang Dibeli/Diterima Bought/ Accepted Electricity (KWh)	Listrik Terjual Sold Electricity (KWh)	Dipakai Sendiri Own Usage (KWh)	Susut/ Hilang Shrunked (KWh)
(1)	(2)	(3)	(4)	(5)	(6)	(7)
2014	15 394	122 840	321 443 748	281 152 472	289 406	29 328 665
2015	15 394	1 000	366 739 570	323 982 332	339 920	38 847 077
2016	15 394	-	432 458 874	370 632 134	389 213	43 239 189
2017	15 394	-	464 531 863	434 480 510	418 079	36 772 148
2018	176 663 320	-	518 685 005	447 366 570	432 367	38 233 621

Sumber: PT PLN (Persero) Unit Induk Wilayah Riau dan Kepulauan Riau UP3 Dumai

Source : Branch Office of State Electricity Enterprise Dumai

ENERGY

Tabel 6.1.2 Banyaknya Penggunaan dan Distribusi Tenaga Listrik Menurut Jenis Pelanggan di Kota Dumai, 2018
The Utilization and Distribution of Electricity by Kind of Customer, 2018

Pelanggan Customers	Jumlah Pelanggan Number of Customers	Jumlah Distribusi Listrik Electrical Distribution (KWH)	Nilai/Value (rupiah)
(1)	(2)	(3)	(4)
Rumah Tangga/ Household	89 558	166 447 186	208.603.592.976
Bisnis/Business	9 127	74 931 852	92.441.415.505
Industri/Industry	26	176 860 402	199.713.380.654
Sosial (Sekolah, Rumah Sakit, Tempat Ibadah) /Social (School, Hospital, Worship Facilities)	1 447	9 541 417	7.689.436.399
Publik (Penerangan Jalan)/Public (Street Lighting)	1 067	15 002 922	21.124.246.124
Layanan Khusus / Special Services	20	4 582 791	6.481.861.866
Jumlah/Total	2018	101 245	447 366 570
	2017	94 761	393 459 435
			536 053 933 524
			459 672 003 198

Sumber: PT PLN (Persero) Unit Induk Wilayah Riau dan Kepulauan Riau UP3 Dumai
 Source : Branch Office of State Electricity Enterprise Dumai

6.2 AIR MINUM/WATER SUPPLY

Tabel 6.2.1 Jumlah Pelanggan dan Air yang Disalurkan Menurut Jenis Pelanggan di Kota Dumai, 2018
Number of Customer and Distributed Clean Water by Kind of Customers in Dumai Municipality, 2018

Jenis Pelanggan <i>Kind of Customers</i>	Pelanggan <i>Customers</i>	Air Disalurkan <i>Distributed Water</i> (m ³)	Nilai <i>Value</i> (rupiah)
(1)	(2)	(3)	(4)
Sosial/ <i>Social</i>	12	1 875	14 727 100
Non Niaga/ <i>Non-Commercial</i>	560	20 095	188 000 750
Niaga/ <i>Commercial</i>	316	15 919	160 569 000
Industri/ <i>Industry</i>	3	415 749	2 133 945 000
Khusus/ <i>Exclusive</i>	-	-	-
Jumlah/Total			
2018	891	453 638	2 497 241 850
2017	1 385	379 830	1 749 170 500
2016	-	-	-
2015	1 389	250 201	1 287 315 250
2014	1 387	288 833	1 405 179 500

Sumber: PDAM Kota Dumai

Source: PDAM of Dumai Municipality

#7

Hotel dan Pariwisata *Hotel and Tourism*

- Infografis Kota Dumai
[Dumai Municipality Infographic]
- Kota Dumai dalam Angka 2019
[Dumai Municipality in Figures 2019]

Banyaknya Kedatangan dan Keberangkatan Warga Negara Asing Melalui Kantor Imigrasi Dumai 2018 menurun dibandingkan 2017
(The Number of Foreign Visitors in Dumai via Imigrasi Office of Dumai in 2018 decreased from 2017)



92,78% Kedatangan WNA di Kota Dumai Tahun 2018 berasal dari Negara-negara ASEAN

(92.78% Foreign Visitors in Dumai Municipality 2018 came from ASEAN countries)



HOTEL



**Pada Tahun 2018 terdapat
1 Hotel Bintang Satu,
3 Hotel Bintang Dua,
2 Hotel Bintang Tiga
1 Hotel Bintang Empat, dan
28 Hotel Melati di wilayah
Kota Dumai**

*(Dumai Municipality had 1 one star hotel,
3 two star hotels, 2 three star hotels,
1 four star hotel, and 28 non-classified hotels in 2018)*



PENJELASAN TEKNIS

Wisatawan mancanegara (wisman) ialah setiap pengunjung yang mengunjungi suatu negara di luar tempat tinggalnya, didorong oleh satu atau beberapa keperluan tanpa bermaksud memperoleh penghasilan di tempat yang dikunjungi dan lamanya kunjungan tersebut tidak lebih dari satu tahun (12 bulan).

Rata-rata lama tinggal adalah rata-rata waktu tinggal wisatawan mancanegara di Indonesia untuk satu kali kunjungan.

Usaha penyediaan akomodasi adalah usaha yang menyediakan pelayanan penginapan yang dapat dilengkapi dengan pelayanan pariwisata lainnya. Usaha penyediaan akomodasi dapat berupa hotel, vila, pondok wisata, bumi perkemahan, persinggahan karavan, dan akomodasi lainnya yang digunakan untuk tujuan pariwisata.

Hotel adalah penyediaan akomodasi secara harian berupa kamar-kamar di dalam satu bangunan yang dapat dilengkapi dengan jasa pelayanan makan dan minum, kegiatan hiburan dan atau fasilitas lainnya. Hotel terdiri dari hotel berbintang dan hotel non-bintang.

Hotel bintang adalah usaha penyediaan jasa pelayanan penginapan, makan minum serta jasa lainnya bagi umum dengan menggunakan sebagian atau

TECHNICAL NOTES

***An International Visitor** is any person visiting a country other than his usual place of residence for any reason other than for earning income in the country visited, and the length of stay is no more than one year (12 months).*

***Average length of stay** is the average stay duration of foreign visitor in Indonesia for one trip.*

The business of providing accommodation is a business that provides specialty services that can be equipped with other tourism services. It includes hotel, villa, cottage, camping, caravan stop, and other accommodation that are used for tourism purposes.

***Hotel** is a daily supply of accommodation rooms within a building which can be equipped with eating and drinking services, entertainment activities and/or other facilities. Hotel consists of a classified hotel and a non-classified hotel.*

***A star hotel** is the business of providing an accommodation, eating and drinking as well as other services for the public by using a building or a part of a building. It*

seluruh bangunan. Usaha ini dikelola secara komersial serta memenuhi ketentuan persyaratan sebagai hotel bintang (termasuk berlian) yang ditetapkan dalam surat keputusan instansi yang membinanya. Misalnya hotel bintang lima, hotel bintang empat dan seterusnya.

Tingkat penghunian kamar hotel adalah persentase banyaknya malam kamar yang dihuni terhadap banyaknya malam kamar yang tersedia.

Rata-rata lamanya tamu menginap adalah banyaknya malam tempat tidur yang terpakai (malam tamu) dengan banyaknya tamu yang menginap di hotel atau akomodasi lainnya.

is managed commercially and meets specified requirements as a star hotel (including diamonds) set forth in the decree of fostering agency. For example, five star hotel, four star hotel, and so on.

Room occupancy rate is the number of room-nights occupied divided by the number of room-nights available, multiplied by 100 percent.

Average length of stay is the number of bed-nights used (guest night) divided by the number of guests coming to spend the night at the accommodation.

ULASAN	DESCRIPTION
<p>Pada tahun 2018, di Kota Dumai tersedia 7 hotel berbintang (1 bintang satu, 3 bintang dua, 2 bintang tiga dan 1 bintang empat) dengan 524 kamar dan 729 tempat tidur serta 28 hotel melati dengan 657 kamar dan 1.020 tempat tidur.</p>	<p><i>In 2018, in Dumai Municipality, there were 7 classified hotels (comprised of 1 one star hotel, 3 two star hotels, 2 three star hotels and 1 four star hotel) with 524 rooms and 729 beds; and also 28 non-classified hotels with 657 rooms and 1.020 beds.</i></p>
<p>Selama tahun 2018 di Kota Dumai tercatat 12.909 kedatangan dan 10.461 keberangkatan warga negara asing. Sementara itu jika dilihat berdasarkan asal regional, negara-negara ASEAN memberikan kontribusi terbanyak kedatangan warga negara asing di Kota Dumai, yaitu sebanyak 92,78 persen.</p>	<p><i>During 2018, in Dumai Municipality, there were 12,909 arrivals and 10,461 departures of foreign visitors. Whereas from regional perspective, ASEAN's countries were the most arriving countries as foreign visitors to Dumai Municipality by 92.78 percent.</i></p>
<p>Di tabel 7.2.3 dapat dilihat beberapa tempat wisata menarik di Kota Dumai, diantaranya adalah Mesjid Raya Al-Manan yang terletak kurang lebih 15 km dari pusat kota dan Pesanggrahan Putri Tujuh yang hanya berjarak kurang lebih 2 km dari pusat kota.</p>	<p><i>In table 7.2.3 are some interesting tourism sites in Dumai Municipality, just like Mesjid Raya Al-Manan located more less 15 km from central city and Pesanggrahan Putri Tujuh located more less 2 km from central city.</i></p>

7.1 HOTEL/HOTEL

Tabel **7.1.1** Jumlah Hotel dan Akomodasi Lainnya Menurut
Table **Klasifikasi di Kota Dumai, 2014–2018**
*The Number of Hotel and Other Accomodations by
 Classification in Dumai Municipality, 2014–2018*

Tahun Year	Hotel Hotels				Akomodasi Lainnya Other Accomodations
	Bintang 1 1 Star	Bintang 2 2 Star	Bintang 3 3 Star	Bintang 4 4 Star	
(1)	(2)	(3)	(4)	(5)	(6)
2014	1	-	2	-	24
2015	-	2	2	-	22
2016	2	-	2	-	24
2017	1	3	2	1	28
2018	1	3	2	1	28

Sumber: BPS Kota Dumai Melalui Survei Perusahaan/Usaha Jasa Akomodasi

Source: BPS-Statistics of Dumai Municipality Through Accommodation Services Establishment Survey

Tabel **7.1.2 Banyaknya Kamar dan Tempat Tidur Hotel Menurut Statusnya di Kota Dumai, 2018**
Table **The Number of Rooms and Beds of Hotel by Status and Subdistrict in Dumai Municipality, 2018**

Kecamatan Subdistrict	HOTEL BERBINTANG Classified Hotel		HOTEL NONBINTANG Non Classified Hotel	
	KAMAR Rooms	TEMPAT TIDUR Beds	KAMAR Rooms	TEMPAT TIDUR Beds
(1)	(2)	(3)	(4)	(5)
1 Bukit Kapur	-	-	23	23
2 Medang Kampai	-	-	-	-
3 Sungai Sembilan	-	-	26	30
4 Dumai Barat	99	103	40	74
5 Dumai Selatan	-	-	53	80
6 Dumai Timur	27	37	117	191
7 Dumai Kota	398	589	398	622
Dumai 2018	524	729	657	1 020
2017	501	754	726	1 091

Sumber: BPS Kota Dumai Melalui Survei Perusahaan/Usaha Jasa Akomodasi

Source: BPS-Statistics of Dumai Municipality Through Accommodation Services Establishment Survey

Tabel 7.1.3 Jumlah Kunjungan ke Hotel dan Akomodasi Lainnya Menurut Kecamatan di Kota Dumai, 2015
Number of Visits in Hotel and Other Accomodations by Subdistrict in Dumai Municipality of 2015

Kecamatan Subdistrict	Hotel				Akomodasi Lainnya	
	Hotel				Other Accomodation	
	Bintang 2 2 Star		Bintang 3 3 Star		WNI Domestic	WNA Foreigners
	WNI Domestic	WNA Foreigners	WNI Domestic	WNA Foreigners		
(1)	(2)	(3)	(4)	(5)	(6)	(7)
Bukit Kapur	-	-	-	-	1 680	-
Medang Kampai	-	-	-	-	-	-
Sungai Sembilan	-	-	-	-	-	-
Dumai Barat	9 883	300	-	-	804	-
Dumai Selatan	-	-	-	-	5 339	3
Dumai Timur	2 220	118	-	-	5 250	-
Dumai Kota	18 250	120	27 673	4 976	39 712	135

Sumber: BPS Kota Dumai Melalui Survei Perusahaan/Usaha Jasa Akomodasi

Source: BPS-Statistics of Dumai Municipality Through Accommodation Services Establishment Survey

Tabel 7.1.4 Jumlah Izin Restoran/Rumah Makan Menurut Kecamatan di Kota Dumai, 2014–2016
Number of Registered Restaurant by Subdistrict in Dumai Municipality, 2014–2016

	Kecamatan Subdistrict	2014	2015	2016
	(1)	(2)	(3)	(4)
1	Bukit Kapur	-	-	-
2	Medang Kampai	1	-	-
3	Sungai Sembilan	1	-	-
4	Dumai Barat	1	1	2
5	Dumai Selatan	2	1	2
6	Dumai Timur	4	2	-
7	Dumai Kota	16	10	7

Sumber: BPS Kota Dumai Melalui Survei Perusahaan/Usaha Jasa Akomodasi

Source: BPS-Statistics of Dumai Municipality Through Accommodation Services Establishment Survey

7.2 PARIWISATA/TOURISM

Tabel 7.2.1 Banyaknya Kedatangan dan Keberangkatan Warga Negara Asing Melalui Kantor Imigrasi Dumai Setiap Bulannya, 2017-2018
The Number of Foreign Visitors in Dumai via Imigrasi Office of Dumai Each Month, 2017-Bab 72018

Bulan Month	KEDATANGAN Arrival		KEBERANGKATAN Departure	
	2017	2018	2017	2018
(1)	(2)	(3)	(4)	(5)
Januari/January	8 278	765	6 849	763
Februari/February	5 690	1 124	6 952	948
Maret/March	6 719	968	7 569	939
April/April	6 264	720	7 819	694
Mei/May	6 987	560	7 133	579
Juni/June	10 535	3 107	9 374	1 081
Juli/July	7 835	684	11 486	716
Agustus/August	6 937	1 459	7 353	817
September/September	5 513	801	8 034	780
Oktober/October	6 222	544	7 550	677
November/November	6 355	715	7 517	793
Desember/December	9 353	1 462	12 132	1 674
Dumai	86 688	12 909	99 768	10 461

Sumber: BPS Kota Dumai Melalui Kompilasi Data Transportasi

Source: BPS-Statistics of Dumai Municipality Through Transportation Data Compilation

Tabel 7.2.2 Jumlah Kedatangan Warga Asing per Asal Regional di Kota Dumai, 2018
The Number of Foreign Arrivals per Regional Origin in Dumai Municipality, 2018

Bulan Month	Jumlah Kedatangan Warga Asing per Asal Regional Number of Foreign Arrivals per Regional Origin													
	ASEAN ASEAN		Asia (Tanpa ASEAN) Asia (without ASEAN)		Timur Tengah The Middle East		Europa Europe		Amerika America		Oseania Oceania		Afrika Africa	
	VISA VISA	Tanpa VISA Without VISA	VISA VISA	Tanpa VISA Without VISA	VISA VISA	Tanpa VISA Without VISA	VISA VISA	Tanpa VISA Without VISA	VISA VISA	Tanpa VISA Without VISA	VISA VISA	Tanpa VISA Without VISA	VISA VISA	Tanpa VISA Without VISA
(1)	(2)	(3)	(4)	(5)	(6)	(7)	(8)	(9)	(10)	(11)	(12)	(13)	(14)	(15)
Januari	20	658	-	39	-	3	-	40	-	4	-	1	-	-
Februari	2	1059	-	29	-	-	-	31	-	3	-	-	-	-
Maret	20	848	1	47	-	-	1	48	-	3	-	-	-	-
April	32	624	3	27	-	-	2	24	-	5	1	2	-	-
Mei	28	473	1	23	-	10	-	19	-	4	-	1	-	1
Juni	11	2966	1	54	3	2	2	62	-	4	-	-	-	2
Juli	28	561	5	48	1	-	-	36	-	4	-	-	-	1
Agustus	14	1381	-	31	-	4	2	21	-	3	-	1	-	2
September	16	728	-	26	-	-	-	18	-	7	-	5	-	1
Oktober	25	454	1	49	-	-	-	12	-	1	-	1	1	-
November	22	634	-	36	-	-	1	12	-	3	1	-	1	5
Desember	23	1350	-	56	-	-	-	29	-	2	-	2	-	-

Sumber: BPS Kota Dumai Melalui Kompilasi Data Transportasi

Source: BPS-Statistics of Dumai Municipality Through Transportation Data Compilation

Tabel 7.2.3 Tempat-tempat Pariwisata Menurut Kecamatan Di Kota Dumai, 2018
Table Tourism Places by Subdistrict in Dumai Municipality, 2018

Jenis <i>Kind</i>	Lokasi <i>Location</i>	Jarak (Km) <i>Distance (Km)</i>
(1)	(2)	(3)
1 WISATA ALAM		
a. Hutan Wisata	Jl. Soekarno Hatta (Jl. Lintas Dumai-Duri)	± 3 KM
b. Penangkaran Harimau Hutan Senepis	Kel. Basilam Baru Kec. Sungai Sembilan	± 25 KM
c. Kuala Sungai Dumai	Pusat Kota Dumai	± 2 KM
d. Pantai Puak Teluk Makmur	Jl. Lintas Dumai-Sei Pakning Kel. Teluk Makmur	± 10 KM
e. Pantai Purnama	Jl. Batu Bintang Kel. Purnama	± 7 KM
f. Pesona Bukit Seludung	Jl. Lintas Dumai-Sei Pakning Kel. Pelintung	± 25 KM
g. Wisata Bandar Bakau	Jl. Nelayan Dumai	± 5 KM
h. Pantai Akasia Ayu	Jl. Lintas Dumai-Sei Pakning Kel. Pelintung	± 11 KM
i. Pantai KONENG	Jl. Lintas Dumai-Sei Pakning Kel. Pelintung	± 12 KM
j. Kampung Teratai	Jl. Soekarno Hatta (Jl. Lintas Dumai-Duri)	± 10 KM
k. Rumah Potong	Jl. Soekarno Hatta (Jl. Lintas Dumai-Duri)	± 10 KM
i. Kampung Lamo Pulau Bungkok	Jl. Lintas Dumai-Sei Pakning Kel. Pelintung	± 12 KM
m. Kampung Wisata Pesisir	Jl. Cendrawasih (Kel. Laksamana)	± 3 KM
2 WISATA SEJARAH		
a. Makam Pawang Lion	Jl. Lintas Dumai-Sei Pakning Kel. Pelintung	± 20 KM
b. Perigi Tuk Kurus	Komplek Pertamina Bukit Datuk	± 5 KM
c. Batu Telapak Harimau Sakti	Jl. Lintas Dumai-Sei Pakning Kel. Pelintung	± 15 KM
d. Keramat Cengal Sakti	Jl. Teduh Kel. Pangkalan Sesai	± 4 KM
e. Makam Tuk Kedondong	Komplek Patra Dock	± 5 KM
f. Makam Tuk Syech Umar	Jl. Syech Umar	± 2 KM
g. Pesanggrahan Putri Tujuh	Jl. Putri Tujuh (Kilang Pertamina)	± 2 KM

Sumber: Dinas Kepemudaan, Olahraga, dan Pariwisata Kota Dumai

Source: Youth, Sports and Tourism Service of Dumai Municipality

Tabel Lanjutan Tabel 7.2.3
Table Continued Table 7.2.3

	Jenis Kind	Lokasi Location	Jarak (Km) Distance (Km)
	(1)	(2)	(3)
3	WISATA AGAMA		
	a. Klenteng	Jl. Kelakap Tujuh	± 6 KM
	b. Mesjid Raya Al-Manan	Jl. Soekarno Hatta (Jl. Lintas Dumai-Duri)	± 15 KM
	c. Persulukan Naqsabanriyah	Jl. Pemuda Laut	± 5 KM
4	WISATA OLAH RAGA		
	a. Lapangan Golf Cevron	Jl. Soekarno Hatta (Komplek Cevron)	± 3 KM
	b. Kolam Renang Simanalagi	Jl. Soekarno Hatta (Jl. Lintas Dumai-Duri)	
	c. Kolam Renang Bukit Datuk	Jl. Bukit Datuk (Komplek Pertamina)	± 3 KM
	d. Kolam Pancing Patra	Jl. Bukit Datuk	± 3 KM

Sumber: Dinas Kepemudaan, Olahraga, dan Pariwisata Kota Dumai
 Source: Youth, Sports and Tourism Service of Dumai Municipality

#8

Transportasi dan Komunikasi

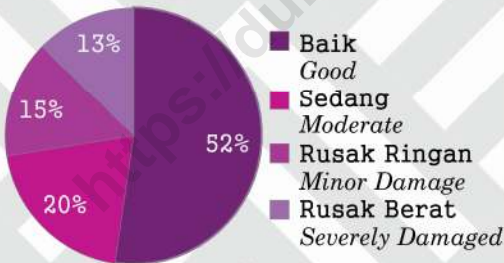
Transportation and Communication

- Infografis Kota Dumai
[Dumai Municipality Infographic]
- Kota Dumai dalam Angka 2019
[Dumai Municipality in Figures 2019]



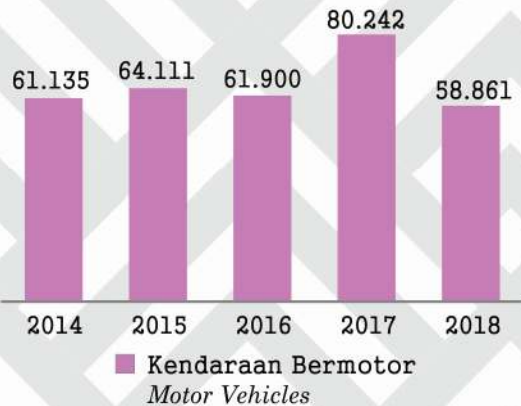
Panjang Jalan Menurut Kondisi Jalan di Kota Dumai, 2018

(Length of Roads by Road Condition in Dumai Municipality, 2018)



Banyaknya Kendaraan Bermotor yang terdaftar di Kota Dumai Tahun 2014–2018

(The Number of Registered Motor Vehicles in Dumai Municipality, 2014-2018)



Tahun 2018, Kantor Pos Pembantu Tersebar hanya di 4 Kecamatan di Kota Dumai

(In 2018, Sub Post Offices were spread in 4 Sub districts of Dumai Municipality)



POS INDONESIA



BADAN PUSAT STATISTIK KOTA DUMAI
BPS-STATISTICS OF DUMAI MUNICIPALITY

PENJELASAN TEKNIS

TECHNICAL NOTES

Kendaraan bermotor adalah setiap kendaraan yang digerakkan oleh peralatan teknik yang ada pada kendaraan tersebut, biasanya digunakan untuk angkutan orang atau barang di atas jalan raya selain kendaraan yang berjalan di atas rel. Kendaraan bermotor yang dicatat adalah semua jenis kendaraan kecuali kendaraan bermotor TNI/Polri dan Korps Diplomatik.

***Motor vehicles** are any kind of vehicles motorized by machine set up in those vehicles, they are usually used for transporting peoples or goods on roads except vehicles moving along a railway line. The data cover all kinds of motor vehicles except those belong to Indonesia Army Force, Indonesian Police and Diplomatic Corps.*

Mobil penumpang adalah setiap kendaraan bermotor yang dilengkapi dengan tempat duduk untuk sebanyak-banyaknya delapan orang, tidak termasuk tempat duduk untuk pengemudi, baik dilengkapi atau tidak dilengkapi bagasi.

***Passenger cars** are any motor vehicles with no more than eight seats, excluding seat for driver, it can be with or without hoot.*

Mobil bus adalah setiap kendaraan bermotor yang dilengkapi dengan tempat duduk untuk lebih dari delapan orang, tidak termasuk tempat duduk untuk pengemudi, baik dilengkapi atau tidak dilengkapi bagasi.

***Buses** are large passenger cars having seats for more than eight passengers, excluding seat for driver, it can be with or without hoot.*

Mobil truk adalah setiap kendaraan bermotor yang digunakan untuk angkutan barang, selain mobil penumpang, mobil bis dan kendaraan bermotor roda dua.

***Trucks** are any motor vehicles used to transport goods excluding passenger cars, buses, and motorcycles.*

Surat Izin Mengemudi (SIM) adalah bukti registrasi dan identifikasi yang diberikan oleh Polri kepada seseorang yang telah memenuhi persyaratan administrasi,

***Driver's License** is proof of registration and identification provided by Indonesian Police to person who has met some requirements (administrative, physical*

sehat jasmani dan rohani, memahami peraturan lalu lintas dan terampil mengemudikan kendaraan bermotor.

and mental), understood traffic rules and driven a motor vehicle skillfully.

Based on Article 80 of law no. 22 of 2009, driver's licence is categorized into

Golongan SIM berdasarkan Pasal 80 UU No. 22 Tahun 2009 :

SIM A, untuk mengemudikan mobil penumpang dan barang perseorangan dengan jumlah berat yang diperbolehkan tidak melebihi 3.500 kg.

SIM A, it is used by a driver with passenger cars and proprietorships with the amount of weight not allowed exceeding 3,500 kg.

SIM B1, untuk mengemudikan mobil penumpang dan barang perseorangan dengan jumlah berat yang diperbolehkan lebih dari 3.500 kg.

SIM B1, it is used by a driver with passenger cars and proprietorships with the amount of weight allowed exceeding 3,500 kg.

SIM B2, untuk mengemudikan kendaraan alat berat, kendaraan penarik, atau kendaraan bermotor dengan menarik kereta tempelan atau gandengan perseorangan dengan berat yang diperbolehkan untuk kereta tempelan atau gandengan lebih dari 1.000 kg.

SIM B2, it is used by a driver with heavy vehicles, towing vehicles, or motor vehicles by withdrawing buggy carriage or individual trolley with the amount of weight allowed exceeding 1,000 kg.

SIM C, untuk mengemudikan Sepeda Motor.

SIM C, it is used by a driver using motorcycles.

SIM D, untuk mengemudikan kendaraan khusus bagi penyandang cacat.

SIM D, it is used by a driver using special vehicles for people with disabilities.

Kantor Pos adalah tempat pemberi pelayanan komunikasi tertulis dan atau surat elektronik, layanan paket, layanan logistik, layanan transaksi keuangan, dan layanan keagenan pos untuk kepentingan umum. Rumah pos berfungsi sama seperti kantor pos dan kantor pos pembantu, bedanya rumah pos biasanya terletak di daerah terpencil.

Post Office is a service providing facility of written communication and or electronic mail, parcel service, logistics services, financial transaction services, and postal services to the public. Postal house has the same function as the post office and subsidiary of post office, the difference is that postal house is usually located in remote areas.

ULASAN	DESCRIPTION
<p>Perhubungan Darat</p> <p>Pada tahun 2018 di Kota Dumai terjadi penurunan kuantitas kendaraan bermotor sebesar 26,65 persen jika dibandingkan dengan tahun sebelumnya, secara persentase penurunan kuantitas terbesar pada kendaraan sepeda motor yaitu sebesar 19,47 persen.</p> <p>Sementara itu, untuk surat izin mengemudi yang dikeluarkan oleh Kepolisian Resor Kota Dumai hanya terjadi kenaikan yang sebesar 0,82 persen, dimana terdapat kenaikan terbesar ada pada SIM A yaitu sebesar 0,49 persen dan terjadi penurunan pada SIM C sebesar 0,68 persen.</p> <p>Prasarana jalan merupakan urat nadi kelancaran lalu lintas di darat. Lancarnya arus lalu lintas akan sangat menunjang perkembangan perekonomian suatu daerah. Guna menunjang kelancaran perhubungan darat di Kota Dumai pada tahun 2018 tercatat panjang jalan 1.198,23 km. Di lihat dari kondisinya, berdasarkan total panjang jalan terdapat 620,76 km berkondisi baik, 242,86 km berkondisi sedang, 180,42 berkondisi rusak ringan dan 154,19 km berkondisi rusak berat. Jika data panjang jalan dirinci menurut jenis permukaan diperoleh 79,89 km diaspal, 615,08 km beton, 50,57 km kerikil, dan 452,69 km jalan tanah.</p>	<p>Land Transportation</p> <p><i>In Dumai Municipality there was a dramatic decrease in the quantities of motor vehicles by 26.65 percent from 2017 to 2018, whereas the most decreased quantity was in motorcycles by 19.47 percent.</i></p> <p><i>Meanwhile, driver's licence provided by Resort Police by Dumai Municipality, slightly increased by 0.82 percent, which the most increased licence was in SIM A by 0.49 percent and decreased one was in SIM C by 0.68 percent.</i></p> <p><i>Infrastructure of roads is a main factor needed to accelerate traffic activities on land. The acceleration of traffic will support economic activities in a region. In Dumai Municipality, in 2018 the total length of road was 1,198.23 km. Of its condition, there was 620.76 km in good condition, 242.86 km in moderate condition, 180.42 in minor damaged condition and 154.19 km in severely damaged condition. Whereas for its surface, there was 79.89 km in pavement, 615.08 km in concrete, 50.57 km in gravel and 452.69 km in soil.</i></p>

Perhubungan Laut

Dari laporan pelabuhan laut Dumai diperoleh informasi bahwa pada tahun 2018 banyaknya barang-barang luar negeri yang dimuat berjumlah 5.603.119 ton dan yang dibongkar berjumlah 478.939 ton. Selanjutnya penumpang luar negeri melalui pelabuhan Dumai yang berangkat tahun 2018 tercatat sebanyak 119.796 orang dan yang datang sebanyak 103.876 orang.

Sea Transportation

The information from Dumai's Seaport showed that the number of overseas loaded cargo was 5,603,119 tons and unload cargo was 478,939 tons in 2018. Furthermore, in 2018 the number of departed passengers of overseas via Dumai was about 119,796 persons and the number of arrival passengers was about 103,876 persons.

Perhubungan Udara

Dari laporan bandara Pinang Kampai Dumai menunjukkan bahwa frekuensi pesawat udara yang datang dan berangkat pada tahun 2018 sebanyak 1.917. Selanjutnya lalu lintas penumpang yang datang tahun 2018 tercatat 58.470 orang. Sedangkan penumpang yang berangkat tahun 2018 tercatat sebanyak 60.090 orang.

Air Transportation

In 2018, reports by Pinang Kampai Airport of Dumai Municipality indicated that the flight frequencies of arrival and departures were 1,917 times. Furthermore, in 2018 the number of arrival passengers in Dumai was about 58,470 persons and the number of departed passengers in Dumai was about 60,090 persons.

8.1 TRANSPORTASI/*TRANSPORTATION*

Tabel 8.1.1 Banyaknya Kendaraan Bermotor Yang Terdaftar Menurut Jenisnya di Kota Dumai, 2014-2018
The Number of Registered Motor Vehicles by Type of Vehicle in Dumai Municipality, 2014-2018

Jenis Kendaraan <i>Type of Vehicle</i>	Tahun <i>Year</i>				
	2014	2015	2016	2017	2018
(1)	(2)	(3)	(4)	(5)	(6)
Mobil Penumpang <i>Passenger Cars</i>	8 106	9 378	9 547	13 301	9 517
Truk <i>Trucks</i>	4 809	5 310	5 337	6 199	4 277
Bus <i>Buses</i>	134	125	114	116	66
Sepeda Motor <i>Motorcycles</i>	48 086	49 298	46 902	60 626	45 001
Jumlah/Total	61 135	64 111	61 900	80 242	58 861

Sumber: Kepolisian Resor Kota Dumai

Source: Resort Police of Dumai Municipality

Tabel 8.1.2 Banyaknya Surat Izin Mengemudi Yang Dikeluarkan oleh Polres Dumai Menurut Jenisnya, 2014-2018
The Number of Driver Licenses by Type of License in Dumai Municipality, 2014-2018

Jenis SIM Type of License	Tahun/Year				
	2014	2015	2016	2017	2018
(1)	(2)	(3)	(4)	(5)	(6)
SIM A	5 839	5 763	2 442	7 258	7.649
SIM C	12 104	10 898	3 821	13 126	12.581
SIM B1	930	702	145	228	467
SIM B2	390	318	56	231	317
Jumlah/Total	19 263	17 681	6 464	20 843	21 014

Sumber: Kepolisian Resor Kota Dumai

Source: Resort Police of Dumai Municipality

Tabel 8.1.3 Banyaknya Barang dan Penumpang Antar Pulau Melalui Pelabuhan Dumai Tahun 2018
The Number of Loaded/Unloaded Cargo and the Arrival/Departure Passengers of Inter Island via Dumai Port, 2018

BULAN Month	BARANG (Ton) Cargo (Ton)		PENUMPANG (Orang) Passengers (Person)	
	MUAT Loaded	BONGKAR Unloaded	BERANGKAT Departure	DATANG Arrival
(1)	(2)	(3)	(4)	(5)
Januari/January	35 827	160 696	15 852	7 133
Februari/February	21 645	109 603	7 268	5 472
Maret/March	29 474	153 952	7 897	8 514
April/April	38 662	83 070	6 996	5 884
Mei/May	33 671	138 695	6 783	5 884
Juni/June	37 004	111 274	22 803	25 396
Juli/July	42 033	180 932	18 900	8 778
Agustus/August	42 817	214 804	7 872	6 224
September/September	38 408	188 786	8 264	6 218
Oktober/October	25 353	206 027	7 114	6 304
November/November	38 730	250 457	8 526	7 567
Desember/December	8 406	193 737	11 270	17 097
Jumlah/Total 2018	392 030	1 992 033	129 545	110 471
2017	1 259 603	1 775 753	119 968	99 949

Sumber: BPS Kota Dumai Melalui Kompilasi Data Transportasi
 Source: BPS-Statistics of Dumai Municipality Through Transportation Data Compilation

TRANSPORTATION AND COMMUNICATION

Tabel 8.1.4 Banyaknya Barang dan Penumpang Luar Negeri Melalui Pelabuhan Dumai Tahun 2018
Number of Loaded/Unloaded Cargo and The Arrival/Departure Passengers of Over Seas via Dumai Port, 2018

BULAN Month	BARANG (Ton) Cargo (Ton)		PENUMPANG (Orang) Passengers (Person)		
	MUAT Loaded	BONGKAR Unloaded	BERANGKAT Departure	DATANG Arrival	
(1)	(2)	(3)	(4)	(5)	
Januari/January	565 427	10 840	9 446	10 190	
Februari/February	287 919	50 327	8 458	7 094	
Maret/March	529 484	7 395	10 017	7 910	
April/April	384 858	51 249	9 170	8 073	
Mei/May	408 479	47 398	7 922	7 267	
Juni/June	415 109	35 501	13 635	16 175	
Juli/July	333 059	65 600	12 250	7 537	
Agustus/August	592 142	35 795	8 849	8 654	
September/September	535 036	24 997	8 655	6 730	
Oktober/October	533 530	29 156	8 086	6 501	
November/November	519 588	37 445	8 707	7 437	
Desember/December	498 488	83 236	14 601	10 308	
Jumlah/Total	2018	5 603 119	478 939	119 796	103 876
	2017	7 511 675	331 825	109 896	94 239

Sumber: BPS Kota Dumai Melalui Kompilasi Data Transportasi
 Source: BPS-Statistics of Dumai Municipality Through Transportation Data Compilation

Tabel 8.1.5 Jumlah Pesawat dan Penumpang Yang Datang dan Berangkat Melalui Bandar Udara Pinang Kampai Tahun 2018
Number of Aircraft Traffics and Passengers Arrival and Departure Via Pinang Kampai Airport of Dumai, 2018

BULAN Month	PESAWAT (Unit) Aircraft		PENUMPANG (Orang) Passengers (Person)		
	DATANG Arrival	BERANGKAT Departure	DATANG Arrival	BERANGKAT Departure	TRANSIT Transite
(1)	(2)	(3)	(4)	(5)	(6)
Januari/January	122	122	5 810	5 872	-
Februari/February	111	111	5 057	5 288	-
Maret/March	122	122	5 766	5 843	-
April/April	148	148	5 445	5 757	-
Mei/May	134	134	3 783	3 704	-
Juni/June	140	140	4 610	4 485	-
Juli/July	259	259	4 858	5 152	-
Agustus/August	369	369	4 192	4 254	-
September/September	181	181	4 407	4 491	-
Oktober/October	114	114	5 318	5 692	-
November/November	112	112	4 624	4 890	-
Desember/December	105	105	4 600	4 662	-
Jumlah/Total 2018	1 917	1 917	58 470	60 090	-
2017	1 685	1 685	60 631	62 015	-

Sumber: BPS Kota Dumai Melalui Kompilasi Data Transportasi
 Source: BPS-Statistics of Dumai Municipality Through Transportation Data Compilation

Tabel 8.1.6 Jumlah Barang dan Bagasi Yang Dibongkar dan Dimuat Melalui Bandar Udara Pinang Kampai (Kg) Tahun 2018
Table Number of Cargo and Bagages Loaded and Unloaded Via Pinang Kampai Air Port (Kg), 2018

BULAN Month	BARANG Cargo		BAGASI Baggage	
	BONGKAR Unloaded	MUAT Loaded	BONGKAR Unloaded	MUAT Loaded
(1)	(2)	(3)	(4)	(5)
Januari/January	40	1 411	39 342	36 631
Februari/February	426	-	32 844	29 820
Maret/March	212	909	32 258	30 145
April/April	1 092	193	29 929	30 908
Mei/May	326	681	21 646	19 151
Juni/June	76	11	27 444	28 014
Juli/July	-	606	29 571	23 724
Agustus/August	690	161	22 255	23 768
September/September	709	-	25 032	23 761
Oktober/October	-	911	30 806	29 955
November/November	-	2 065	26 992	25 048
Desember/December	2 216	-	29 453	27 751
Jumlah/Total	2018	5 787	6 948	347 572
	2017	4 304	22 110	395 028

Sumber: BPS Kota Dumai Melalui Kompilasi Data Transportasi
 Source: BPS-Statistics of Dumai Municipality Through Transportation Data Compilation

Tabel 8.1.7 Panjang Jalan Menurut Kecamatan dan Jenis Permukaan Jalan di Kota Dumai (km), 2018
Length of Roads by Subdistrict and Type of Road Surface in Dumai Municipality (km), 2018

Kecamatan Subdistrict	Jenis Permukaan Jalan Type of Road Surface				Jumlah Total	
	Aspal Pavement	Beton Concreted	Kerikil Gravel	Tanah Soil		
(1)	(2)	(3)	(4)	(5)	(6)	
1 Bukit Kapur	9,23	76,96	30,60	54,88	171,67	
2 Medang Kampai	-	90,40	6,71	194,75	291,86	
3 Sungai Sembilan	-	67,24	5,23	145,67	218,14	
4 Dumai Barat	7,62	128,01	4,35	40,60	180,58	
5 Dumai Selatan	30,15	86,09	3,39	12,78	132,41	
6 Dumai Timur	15,26	123,03	0,09	3,93	142,31	
7 Dumai Kota	17,63	43,35	0,20	0,08	61,26	
Dumai	2018	79,89	615,08	50,57	452,69	1 198,23
	2017	79,89	615,08	50,57	452,69	1 198,23

Sumber: Dinas Pekerjaan Umum Dan Penataan Ruang Kota Dumai

Source: *Public Works Service and Spatial Planning of Dumai Municipality*

Tabel 8.1.8 Panjang Jalan Menurut Kecamatan dan Kondisi Jalan di Kota Dumai (km), 2018
Length of Roads by Subdistrict and Road Condition in Dumai Municipality (km), 2018

Kecamatan Subdistrict	Kondisi Jalan Road Condition				Jumlah Total
	Baik Good	Sedang Moderate	Rusak Ringan Minor Damage	Rusak Berat Severly Damaged	
(1)	(2)	(3)	(4)	(5)	(6)
1 Bukit Kapur	77,57	51,04	26,17	16,89	171,67
2 Medang Kampai	143,13	87,86	40,37	21,50	291,86
3 Sungai Sembilan	62,56	39,14	58,84	57,60	218,14
4 Dumai Barat	92,07	21,53	32,51	34,47	180,58
5 Dumai Selatan	99,68	11,62	9,70	11,41	132,41
6 Dumai Timur	95,65	26,63	9,89	10,14	142,31
7 Dumai Kota	51,10	5,04	2,94	2,18	61,26
Dumai 2018	620,76	242,86	180,42	154,19	1 198,23
2017	627,31	241,32	177,64	151,96	1 198,23

Sumber: Dinas Pekerjaan Umum Dan Penataan Ruang Kota Dumai

Source: Public Works Service and Spatial Planning of Dumai Municipality

8.2 KOMUNIKASI/ COMMUNICATION

Tabel **8.2.1** Jumlah Kantor Pos Pembantu Menurut Kecamatan di
Table Kota Dumai, 2014-2018
The Number of Sub Post Office by Subdistrict in
Dumai Municipality, 2014-2018

Kecamatan Subdistrict	Tahun Year				
	2014	2015	2016	2017	2018
(1)	(2)	(3)	(4)	(5)	(6)
1 Bukit Kapur	1	1	1	1	1
2 Medang Kampai	1	1	1	1	1
3 Sungai Sembilan	1	1	1	1	1
4 Dumai Barat	1	1	1	1	1
5 Dumai Selatan	1	1	1	1	0
6 Dumai Timur	1	1	1	1	0
7 Dumai Kota	0	0	0	0	0
Dumai	1	6	6	6	4

Sumber: Kantor POS Kota Dumai

Source: Post Office of Dumai Municipality

Tabel 8.2.2 Lalu Lintas Surat yang Diterima dan Dikirimkan Melalui Kantor Pos Dumai Setiap Bulannya, 2018
The Number of Mails Received and Sent by Dumai Post Office Monthly, 2018

Bulan Month	Surat Kilat Khusus yang Dikirim <i>Special Express Mails Delivererd</i>	Paket Pos Biasa yang Dikirim <i>Regular Postage Packages Delivered</i>	Paket Pos Kilat Khusus yang Dikirim <i>Special Express Postage Packages Delivered</i>	Semua Paket dan surat yang diterima <i>All Packages and Mails Received</i>
(1)	(2)	(3)	(4)	(5)
Januari/January	4 984	817	427	59.744
Februari/February	4 702	798	427	71.132
Maret/March	5 719	807	351	65.881
April/April	5 160	896	365	54.569
Mei/May	4 718	1 238	377	46.500
Juni/June	2 919	586	298	32.946
Juli/July	5 090	1 044	353	48.639
Agustus/August	5 361	944	344	49.632
September/September	6 017	945	298	50.472
Oktober/October	7 488	1 026	303	56.787
November/November	5 708	922	328	51.993
Desember/December	4 746	999	310	43.028
Dumai 2018	62 612	11 022	4 181	631.323
2017	74 481	9 513	5 366	828 181*

Sumber: Kantor POS Kota Dumai

Source: Post Office of Dumai Municipality

*Pada tahun 2017 data penerimaan tidak dipisah per produk / In 2017, the data of received item were not separated in product type

Tabel 8.2.3 Jumlah Pengiriman dari dan keluar Negeri (EMS) yang Diterima dan Dikirim Melalui Kantor Pos Dumai, 2018
The Number of Express Mail Service (EMS) Received and Sent by Dumai Post Office, 2018

Bulan Month	Pengiriman dari dan keluar Negeri (EMS) Express Mail Service (EMS)	
	Dikirim Sent	Diterima Received
(1)	(2)	(3)
Januari/January	40	172
Februari/February	31	131
Maret/March	30	148
April/April	23	245
Mei/May	34	189
Juni/June	21	143
Juli/July	27	147
Agustus/August	26	204
September/September	26	186
Oktober/October	28	234
November/November	27	226
Desember/December	26	205
Dumai	2018	339
	2017	171
		2 230
		1 653

Sumber: Kantor POS Kota Dumai

Source: Post Office of Dumai Municipality

#9

Perdagangan Trade

- Infografis Kota Dumai
[Dumai Municipality Infographic]
- Kota Dumai dalam Angka 2019
[Dumai Municipality in Figures 2019]

Nilai Ekspor USD 12.504.032.102,11
(Export Value USD 12,504,032,102.11)

3 Negara Tujuan Ekspor Kota Dumai dengan Nilai Terbesar

*(3 Export Destination Nations
with highest value)*

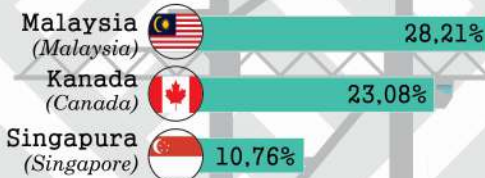


Sub Sektor Komoditi dengan
Nilai Ekspor terbesar adalah
Sektor Industri Makanan
sebesar USD 8.052.376.129,26

*(The highest exported Commodity's
Sub Sector was in food industry
by USD 8,052,376,129.26)*

EKSPOR & IMPOR KOTA DUMAI 2018 *(Export & Import of Dumai Municipality 2018)*

3 Negara Asal Impor dengan Nilai Terbesar *(3 Import Origin Nations with highest value)*



Sub Sektor Komoditi dengan
Nilai Impor terbesar adalah
Industri Bahan Kimia dan
Barang Dari Bahan Kimia
sebesar USD 337.035.993,00

*(The highest imported Commodity's
Sub Sector was in Chemical Industry
and Chemicals by USD 337,035,993.00)*

Nilai Impor USD 557.578.482,00
(Export Value USD 557.578.482,00)



PENJELASAN TEKNIS

TECHNICAL NOTES

Barang-barang yang dikirim ke luar negeri untuk diolah dicatat sebagai ekspor, sedangkan hasil olahan yang dikembalikan ke Indonesia dicatat sebagai impor.

Goods sent abroad for processing purposes are recorded as export while products sent to Indonesia are recorded as import.

Barang-barang luar negeri yang diolah di dalam negeri dicatat sebagai barang impor meskipun barang olahan tersebut akan kembali ke luar negeri.

Foreign goods processed in Indonesia are still recorded as imports although the products will be sent to abroad.

Barang-barang yang tidak dicakup dalam pencatatan:

The following goods are not included in the statistics:

- a. Pakaian dan barang-barang perhiasan penumpang.
- b. Barang-barang bawaan penumpang dari/ke luar negeri untuk dipakai sendiri, kecuali lemari es, pesawat televisi, dan sebagainya.
- c. Barang-barang untuk keperluan perwakilan kedutaan suatu negara.
- d. Barang-barang ekspedisi dan ekshibisi atau pameran.
- e. Barang-barang untuk militer yang diimpor langsung oleh angkatan bersenjata
- f. Pembungkus/peti kemas untuk diisi kembali.
- g. Uang dan surat-surat berharga.
- h. Barang-barang contoh

- a. *Clothings and passengers' jewelry.*
- b. *Luggage of passengers for own use, except refrigerators, television sets, etc.*
- c. *Goods imported/exported for the use of foreign representative countries/embassies.*
- d. *Goods for expeditions, and shows or exhibitions.*
- e. *Military goods directly imported by the Armed Forces.*
- f. *Packings/containers to be refilled.*
- g. *Bank notes and securities*
- h. *Sample goods*

Pelabuhan Muat adalah pelabuhan darimana barang diangkut ke luar negeri atau diekspor

Port of loading is port where the goods are transported out of the country or exported.

Negara tujuan adalah negara tujuan akhir yang diketahui untuk barang ekspor yang dikirim ke luar negeri

***Country of destination** is country that is known to export goods sent abroad.*

Jenis komoditi adalah barang ekspor/impor yang dicatat sesuai kode *Harmonized System (HS)*.

***Type commodity** is exported/imported goods recorded based on Harmonized System (HS) code.*

Penanaman Modal Dalam Negeri atau (PMDN) adalah kegiatan menanam modal untuk melakukan usaha di wilayah negara Republik Indonesia yang dilakukan oleh penanam modal dalam negeri dengan menggunakan modal dalam negeri.

***Domestic Investment** is an activity to invest financial capital in state of Indonesian Republic by domestic investor using domestic financial capital.*

Penanaman Modal Asing (PMA) adalah kegiatan menanam modal untuk melakukan usaha di wilayah Republik Indonesia yang dilakukan oleh penanam modal asing, baik menggunakan modal asing sepenuhnya maupun yang berpatungan dengan penanam modal dalam negeri.

***Foreign Investment** is an activity to invest financial capital in state of Indonesian Republic by foreign investor, either using foreign financial capital or domestic financial capital.*

Provision of financial capital investment either domestic investment or foreign investment is ruled under the law 25 year of 2007 about financial capital investment.

Ketentuan mengenai Penanaman Modal baik PMDN maupun PMA diatur di dalam Undang-undang No. 25 Tahun 2007 tentang Penanaman Modal.

Koperasi adalah organisasi ekonomi yang dimiliki dan dioperasikan oleh orang-seorang demi kepentingan bersama. Koperasi melandaskan kegiatan berdasarkan prinsip gerakan ekonomi rakyat yang berdasarkan asas kekeluargaan.

***A cooperative** is an economic organization possessed by and operated by person to person for all interests. It has a principle based on economics of people with conformity.*

ULASAN	DESCRIPTION
<p>Statistik perdagangan luar negeri meliputi barang yang di ekspor ke luar negeri dan yang di impor dari luar negeri melalui wilayah Kota Dumai. Salah satu sumber alam yang cukup berperan menunjang ekspor Kota Dumai adalah minyak bumi dan hasil tambang lainnya.</p>	<p><i>The foreign trade statistics covers the commodities import and export via port of Dumai. The oil and mining natural resources of Dumai which play an important role support the state export.</i></p>
<p>Nilai ekspor Dumai pada Tahun 2018 adalah sebesar USD 12.504.032.102,11. Sub Sektor dengan nilai ekspor terbesar adalah Sektor Industri Makanan yaitu sebesar USD 8.052.376.129,26.</p>	<p><i>Dumai's export in 2018 was USD 12,504,032,102.11. The highest exported Commodity's Sub Sector was in food industry by USD 8,052,376,129.26.</i></p>
<p>Nilai impor Dumai pada Tahun 2018 adalah sebesar USD 557.578.482,00. Sub Sektor dengan nilai impor terbesar adalah Sub Sektor Industri Bahan Kimia dan Barang Dari Bahan Kimia yaitu sebesar USD 337.035.993,00.</p>	<p><i>Dumai's import in 2018 was USD 557.578.482,00. The highest imported commodity's Sub Sector was in Chemical Industry and Chemicals by USD 337,035,993.00.</i></p>
<p>Negara tujuan ekspor melalui Kota Dumai dengan nilai terbesar pada tahun 2018 adalah India dengan nilai sebesar USD 1.826.413.031,44. Sementara itu negara asal impor terbesar melalui Kota Dumai adalah Malaysia dengan nilai sebesar USD 157.281.546,00.</p>	<p><i>The most destinated nation of export through Dumai Municipality in 2018 was India by USD 1,826,413,031.44. Whereas the most originated nation of import through Dumai Municipality was Malaysia by USD 157,281,546.00.</i></p>
<p>Pada tahun 2018 jumlah investasi yang berasal dari PMDN mengalami penurunan signifikan yaitu 81,5 persen jika dibandingkan dengan tahun sebelumnya.</p>	<p><i>In 2018, the amount of domestic investment fall sharply by 81.5 percent of previous year.</i></p>

Tabel 9.1.1 Berat dan Nilai Ekspor Melalui Kota Dumai Menurut Komoditi 2018
Table Weight and Value of Export Through Dumai Municipality by Commodities, 2018

Sektor/Sub Sektor/Komoditi <i>Sector/Subsector/Commodity</i>	BERAT BERSIH <i>Net Weight</i> (Kg)	NILAI <i>Value</i> (FOB USD)
(1)	(2)	(3)
HASIL PERTANIAN	272 554 681,00	25 188 311,23
PEMUNGUTAN HASIL HUTAN BUKAN KAYU	256 197 557,00	19 546 753,79
Mosses&lichens, suitable for bouquets or for ornamental purposes, dried/dyed/bleached, impregnated or oth prepared	200,00	77,20
Palm kernel shells	256 197 357,00	19 546 676,59
PERIKANAN BUDIDAYA	1 221 535,00	907 979,54
Other shrimps and prawns, fresh or chilled	33 600,00	33 600,00
Eucheuma cottonii fit for human consumption, dried but not ground	1 187 935,00	874 379,54
PERIKANAN TANGKAP	2 742 100,00	1 382 300,00
Oth Marine fish, nec in heading 0302891, fresh/chilled, excl fillets, fish meat of 0304,edible fish offal of 030291-299	2 719 600,00	1 359 800,00
Crabs, live, fresh or chilled	22 500,00	22 500,00
PERTANIAN TANAMAN SEMUSIM	780 446,00	74 747,18
Cauliflowers, fresh or chilled	8 220,00	1 046,22
Cabbages, kohlrabi, kale and similar edible brassicas, fresh or chilled, except HS 07041010-07049020	183 498,00	19 683,02
Other leguminous vegetables, shelled or unshelled, fresh or chilled	2 204,00	175,57
Aubergines (egg-plants), fresh or chilled	2 600,00	663,12
Pumpkins, squash and gourds (cucurbita spp), fresh or chilled	5 000,00	120,76
Kidney beans, incl white pea beans (Phaseolus vulgaris), dried, shelled, won skinned or split, not suit for sowing	210,00	53,70
Sweet potatoes, fresh, chilled, or dried	22 364,00	2 507,22
Taro (Colocasia spp), fresh, chilled, or dried	538 350,00	43 686,51
Sugar cane oth than suitable for planting	18 000,00	6 811,07
PERTANIAN TANAMAN TAHUNAN	11 595 543,00	3 213 479,62
Areca nuts150	150,00	3,61
Avocados, fresh or dried	3 360,00	835,98
Mangosteens, fresh or dried	10 939 936,00	3 113 531,60
Limes (Citrus aurantifolia, Citrus latifolia), fresh or dried	192 000,00	14 963,99

Sumber: BPS Kota Dumai

Source: BPS-Statistics of Dumai Municipality

Tabel Lanjutan Tabel 9.1.1
Table Continued Table 9.1.1

Sektor/Sub Sektor/Komoditi Sector/Subsector/Commodity	BERAT BERSIH Net Weight (Kg)	NILAI Value (FOB USD)
(1)	(2)	(3)
Papaws (papayas), fresh	269 590,00	37 431,18
Durians, fresh	1 500,00	370,33
Jackfruit (including Cempedak and Nangka), fresh	2 000,00	39,11
Salacca (snake fruit), fresh	600,00	71,89
Sapodilla (ciku fruit), fresh	2 908,00	112,45
Pomegranate, soursop/sweetrops, bell fruit, marian plum, passion fruit, cottonfruit, jujube and tampoi or rambai	18 448,00	5 176,15
Other Fruit, fresh otthan Salaca, drgon Frt, sapodilla, Pomegranet, soursop, bell Frt, marian Plum, passion Frt, cotton frt, jujube & rambai	16 226,00	7 519,63
Cinnamon (Cinnamomum zeylanicum Blume), neither crushed	115 000,00	31 734,89
Ginger, Neither crushed nor ground	8 866,00	885,92
Other spices, oth mixtures referred to in Note 1(b) to this Chapter , other than Thyme, bay leaves	24 959,00	802,91
PETERNAKAN	17 500,00	63 051,10
Live sheep, other than pure-bred breeding animals	17 500,00	63 051,10
PERTAMBANGAN	4 720 733 557,90	2 321 415 689,43
MINYAK MENTAH	4 720 733 557,90	2 321 415 689,43
Crude petroleum oils	4 720 733 557,90	2 321 415 689,43
INDUSTRI PENGOLAHAN HASIL MINYAK	630 623 372,00	347 445 874,61
HASIL MINYAK	630 623 372,00	347 445 874,61
Lubricating oil without additive	338 802 233,00	272 778 856,81
Petroleum coke, not calcined	291 821 139,00	74 667 017,80
INDUSTRI PENGOLAHAN	16 849 231 666,00	9 809 982 226,84
INDUSTRI MAKANAN	14 438 496 326,00	8 052 376 129,26
Fresh or chilled fillets of oth fish subheading 030441 - 030449	364,00	1 166,86
Marine fish, salted but not dried/smoked & fish in brine, ot edible fish offal	304 400,00	152 200,00
Potatoes (uncooked or cooked by steaming or boiling in water), frozen	39 222,00	5 064,09
Manioc (cassava), sliced or in the form of pellets, oth dried chips	127 700,00	24 325,25
Fruit & nuts, uncooked or cooked by steaming/boiling, frozen, won cont added sugar or oth, oth than HS 081110-0820	4 590,00	1 947,00

Sumber: BPS Kota Dumai

Source: BPS-Statistics of Dumai Municipality

Tabel Lanjutan Tabel 9.1.1
Table Continued Table 9.1.1

Sektor/Sub Sektor/Komoditi <i>Sector/Subsector/Commodity</i>	BERAT BERSIH <i>Net Weight</i> (Kg)	NILAI <i>Value</i> (FOB USD)
(1)	(2)	(3)
Peel of citrus or melons (incl watermelons), fresh/ frozen/dried or provisionally preserved in brine/sulphur water/ oth	500,00	257,33
Crude palm oil	3 076 437 956,00	1 704 517 206,92
Refined palm oil	2 654 450 382,00	1 605 719 235,79
Solid fractions of refined palm oil, with iodine value 30 or more, but less than 40	851 507 208,00	502 722 450,99
Solid fractions of refined palm oil, with iodine value exceeding 40	323 448 087,00	187 330 210,18
Liquid fractions of refined palm oil, with iodine value 55 or more but less than 60	5 011 442 136,00	2 991 088 438,04
Liquid fractions of refined palm oil, in packing of a net weight exceeding 25 kg, with iodine value more than 60	54 326 570,00	37 136 312,35
Solid fractions of unrefined palm oil	10 899 742,00	5 585 078,22
Solid fractions of unrefined palm oil, with packing of a net weight >25 kg	13 632 184,00	6 509 367,86
Coconut (copra) oil and its fractions, not chemically modified, oth than crude oil and oth than 15131910	12 073 348,00	13 064 925,32
Crude oil of palm kernel	188 986 634,00	171 370 208,22
Solid fractions of refined palm kernel oil, not chemically modified	56 964 088,00	68 075 382,19
Palm kernel olein, refined, bleached and deodorized (RBD)	17 677 317,00	16 032 791,50
Palm kernel oil, RBD	578 405 153,00	542 248 575,46
Oth mixtures or preparations of animal fats or oils or of their fractions, nec in 151790	18 545 019,00	11 626 797,61
Residues resulting from the treatment of fatty substances or animal or vegetable waxes	2 999 865,00	1 088 951,00
oth raw sugar in solid form, not containing added flavouring or colouring matter, refined	750 000,00	382 500,00
Oth sugar confectionery, not contcocoa, soft, not cont gelatin	210,00	26,25
Oth medical foods	1 000,00	122,83
Palm nuts or kernels, ground or in the form of pellets	1 220 805 140,00	144 649 583,68
Palm nuts or kernels, oth than ground or in the form of pellets	344 667 511,00	43 043 004,33

Sumber: BPS Kota Dumai

Source: BPS-Statistics of Dumai Municipality

Tabel Lanjutan Tabel 9.1.1
Table Continued Table 9.1.1

Sektor/Sub Sektor/Komoditi Sector/Subsector/Commodity	BERAT BERSIH Net Weight (Kg)	NILAI Value (FOB USD)
(1)	(2)	(3)
INDUSTRI PENGOLAHAN TEMBAKAU	2 476 214,50	90 583 513,34
Cigarettes containing tobacco, oth than beedies and clove cigarettes	2 476 214,50	90 583 513,34
INDUSTRI BAHAN KIMIA DAN BARANG DARI BAHAN KIMIA	2 408 259 113,00	1 667 021 484,24
Crude glycerol	212 300 593,00	69 873 228,55
Octanol (octyl alcohol) & isomers thereof	13 600,00	53 828,80
Dodecan-1-ol (lauryl alcohol), hexadecan-1-ol (cetyl alcohol) & octadecan-1-ol (stearyl alcohol)	4 180 040,00	5 782 726,85
Other Saturated monohydric alcohols, other than hs 2905 11 00 to 2905 17 00	1 105 920,00	1 586 636,73
Glycerol	50 285 513,00	36 063 338,42
Palmitic acid, its salts & esters	2 471 981,00	2 048 903,52
Capric acid, its salts & esters	3 189 756,00	7 376 958,91
Lauric acid, myristic acid, their salts & esters	6 916 000,00	7 040 717,97
Caprylic acid, its salts & esters	3 579 709,00	9 289 667,15
Saturated acyclic monocarboxylic acids&their anhydrides,halides,peroxides&peroxyacids,oth than HS 2915 11 00-2915 90 40	37 299 338,00	58 334 485,67
Oleic, linoleic or linolenic acids, their salts & esters	599 974,00	474 582,87
Unsaturated acyclic monocarboxylic acid,their anhydride,halide,peroxide/xyacid&their deriv,oth thn 2916 11 00-2916 16 00	6 999 920,00	4 437 371,77
Essential oils of lemon grass, citronella, nutmeg, cinnamon, ginger, cardamom, fennel or palmrose	96 399,00	12 687,01
Activated clays or activated earths	2 800 000,00	952 000,00
Stearic acid	13 368 681,00	9 427 060,90
Oleic acid	10 482 701,00	8 965 276,48
Industrial monocarboxylic fatty acids, acid oils from refining , other, acid oils from refining	270 925 295,00	165 487 511,79

Sumber: BPS Kota Dumai

Source: BPS-Statistics of Dumai Municipality

Tabel Lanjutan Tabel 9.1.1
Table Continued Table 9.1.1

Sektor/Sub Sektor/Komoditi <i>Sector/Subsector/Commodity</i>	BERAT BERSIH <i>Net Weight</i> (Kg)	NILAI <i>Value</i> (FOB USD)
(1)	(2)	(3)
Industrial monocarboxylic fatty acids, acid oils from refining , other , Palm fatty acid distillate	386 148 667,00	196 647 897,00
Industrial monocarboxylic fatty acids, acid oils from refining other Palm kernel fatty acid distillate	20 773 884,00	14 216 298,84
Other industrial monocarboxylic fatty acids, acid oils from refining	390 903 816,00	352 293 988,00
Industrial fatty alcohols other than in the form of wax	75 345 407,00	98 514 596,53
Naphthenic acids, their water insoluble salts and their esters	98 257 351,00	99 462 314,90
Other wastes from chemical or allied industries other mainly containing organic constituents	17 852 076,00	17 852,09
Biodiesel, not containing petroleum oil,Coconut methyl ester (CME),With ester alkyl content exceeding 98 %	629 733 456,00	410 640 468,28
In addition to biodiesel, containing petroleum oil	160 949 036,00	107 911 071,15
Wood charcoal other of coconut shell, whether or not agglomerated.	1 680 000,00	110 014,06
INDUSTRI KARET, BARANG DARI KARET DAN PLASTIK	12,50	1 100,00
Transmission or conveyor belts or belting	12,50	1 100,00
Jumlah/Total	22 473 143 276,90	12 504 032 102,11

Sumber: BPS Kota Dumai

Source: BPS-Statistics of Dumai Municipality

Tabel 9.1.2 Berat dan Nilai Impor Melalui Kota Dumai Menurut Komoditi 2018
Table Weight and Value of Import Through Dumai Municipality by Commodities, 2018

Sektor/Sub Sektor/Komoditi Sector/Subsector/Commodity	BERAT BERSIH Net Weight (Kg)	NILAI Value (FOB USD)
(1)	(2)	(3)
PERTAMBANGAN	175 564 264,00	52 643 229,00
PERTAMBANGAN DAN PENGGALIAN LAINNYA	69 600 000,00	3 680 400,00
Bentonite	69 600 000,00	3 680 400,00
MINYAK MENTAH	105 964 264,00	48 962 829,00
Crude petroleum oils	105 964 264,00	48 962 829,00
INDUSTRI PENGOLAHAN HASIL MINYAK	222 354 597,00	130 862 642,00
HASIL MINYAK	222 354 597,00	130 862 642,00
Automotive diesel fuel	206 450 270,00	124 455 195,00
Other fuel oils	13 310 921,00	5 374 087,00
Petroleum bitumen	2 593 406,00	1 033 360,00
INDUSTRI PENGOLAHAN	1 368 094 365,00	374 072 611,00
INDUSTRI ALAT ANGKUTAN LAINNYA	114 000,00	2 800 000,00
Tugs and pusher craft, power <= 4000 hp of gross tonnage <= 26 ton	114 000,00	2 800 000,00
INDUSTRI BAHAN KIMIA DAN BARANG DARI BAHAN KIMIA	1 285 754 940,00	337 035 993,00
Sulphur of all kinds, other than sublimed sulphur, precipitated sulphur and colloidal sulphur	6 764 740,00	1 289 520,00
Ammonium chloride	6 500 000,00	731 250,00
Other disodium tetraborate (refined borax)	21 000 000,00	10 500 000,00
Methanol (methyl alcohol)	242 190 188,00	102 773 235,00
Ammonium sulphate	128 678 000,00	17 535 371,00
Superphosphates containing by weight 35 % or more of diphosphorus pentaoxide (P2O5), other than feed grade	30 687 900,00	8 984 913,00
Mineral or chemical fertilisers, phosphatic, other than superphosphate & calcined phosphatic fertilisers	251 102 922,00	21 413 907,00
Potassium chloride	575 807 720,00	163 819 329,00
Diammonium hydrogenorthophosphate (diammonium phosphate)	23 023 470,00	9 988 468,00

Sumber: BPS Kota Dumai

Source: BPS-Statistics of Dumai Municipality

Tabel Lanjutan Tabel 9.1.2
Table *Continued Table 9.1.2*

Sektor/Sub Sektor/Komoditi Sector/Subsector/Commodity	BERAT BERSIH Net Weight (Kg)	NILAI Value (CIF USD)
(1)	(2)	(3)
INDUSTRI BARANG GALIAN BUKAN LOGAM	10 785 631,00	982 288,00
Oth article monumental/building oth of granite	24 600,00	18 264,00
Prefabricated structural components for building or civilengineering	10 751 800,00	895 527,00
Tubes/pipes of cellulose fibre-cement	9 231,00	68 497,00
INDUSTRI BARANG LOGAM, BUKAN MESIN DAN PERALATANNYA	609 674,00	2 729 577,00
Other tank, cask, drum, can, boxe & similar, capacity > 50L & <= 300L, not tinplate, steel casting, forging/stamping in rough state	176 742,00	249 754,00
Watertube boilers, with a 15 ton/hour<steam production <= 45ton/hour, electric operated, oth than central heating hotwater	432 924,00	2 479 760,00
Boiler bodies, shells/casings, parts for central heating boilers, other than those of heading 84 02	8,00	63,00
INDUSTRI FURNITUR	4 500,00	7 306,00
Other seats, with metal frames, non-upholstered, withoutbackrest and/or the seat made of rattan	2 000,00	901,00
Oth metal furniture, other than fume cupboards	2 000,00	5 504,00
Oth wooden furniture,oth than fume cupboard	500,00	901,00
INDUSTRI KARET, BARANG DARI KARET DAN PLASTIK	260 165,00	750 201,00
Fittings	3 165,00	23 489,00
Aseptic bags unreinforced w aluminium foil (exc retort pouches), width ≥ 315 mm & length ≥ 410 mm, not incorporating a sealed gland	156 180,00	460 083,00
Aseptic Bags of oth plastics, reinforced/not w aluminium foil (exc retort pouches), width ≥ 315 mm & length ≥ 410 mm, not Sealed Gland	32 278,00	96 769,00
Other articles for the conveyance or packing of goods, of plastics	63 407,00	153 811,00
Other builders' ware of plastics, except headings 3925 10 to 3925 30	5 135,00	16 049,00

Sumber: BPS Kota Dumai

Source: BPS-Statistics of Dumai Municipality

Tabel Lanjutan Tabel 9.1.2
Table Continued Table 9.1.2

Sektor/Sub Sektor/Komoditi Sector/Subsector/Commodity	BERAT BERSIH Net Weight (Kg)	NILAI Value (CIF USD)
(1)	(2)	(3)
INDUSTRI KAYU, BARANG DARI KAYU DAN GABUS (TIDAK TERMASUK FURNITUR) DAN BARANG ANYAMAN DARI BAMBUI, ROTAN DAN SEJENISNYA	52 679 800,00	3 942 991,00
Wood in chips or particles, from non-coniferous	52 679 800,00	3 942 991,00
INDUSTRI KERTAS DAN BARANG DARI KERTAS	37 512,00	74 455,00
Other packing containers, including record sleeves	37 512,00	74 455,00
INDUSTRI KOMPUTER, BARANG ELEKTRONIK DAN OPTIK	36,00	264,00
Oth measuring/checking pressure instruments, electrically operated	36,00	264,00
INDUSTRI MAKANAN	16 000 000,00	6 711 100,00
Semi-milled/ wholly milled rice, whether or not polished or glazed, oth than glutinous rice, Hom Mali rice, parboiled rice	10 000 000,00	4 738 000,00
Raw sugar of oth cane sugar, in solid form, not cont added flavouring/colouring matter	6 000 000,00	1 973 100,00
INDUSTRI MESIN DAN PERLENGKAPAN YTDL	1 829 136,00	19 001 315,00
Hand pumps, other than water pump and breast pump	3 010,00	6 728,00
Other reciprocating positive displacement pumps (ex: waterpump) with flow rate > 13,000 m ³ /h	5,00	40,00
Dryer, oth than for agricultural product, wood, paper pulp, paper/paperboard, electrically operated	17 510,00	70 087,00
Distilling or rectifying plant, electrically operated	519 745,00	9 467 230,00
Parts of machinery for processing material by heating, for the manufacture of PCB/PWB/PCA, electrically operated	146 076,00	1 774 000,00
Purifying machinery and apparatus of a capacity <= 500 l/h for domestic use	1 521,00	30 160,00
Concrete or mortar mixers electrically operated	132 000,00	559 115,00
Machines for the extraction/preparation of animal/ fixed vegetable fats or oils, electrically operated	160 806,00	1 133 800,00

Sumber: BPS Kota Dumai

Source: BPS-Statistics of Dumai Municipality

Tabel Lanjutan Tabel 9.1.2
Table *Continued Table 9.1.2*

Sektor/Sub Sektor/Komoditi Sector/Subsector/Commodity	BERAT BERSIH Net Weight (Kg)	NILAI Value (CIF USD)
(1)	(2)	(3)
Machines for the extraction/preparation of animal/fixed vegetable fats or oils, not electrically operated	1 549,00	11 492,00
Mixing, kneading, crushing, grinding, screening, sifting, homogenising, emulsifying/stirring machines, electrically operated	842 098,00	5 929 141,00
Gaskets and similar joints of metal sheeting combined with other material or of two or more layers of metal	100,00	744,00
Other equipment for the heat treatment of materials by induction/dielectric loss	4 716,00	18 778,00
INDUSTRI PERALATAN LISTRIK	169,00	1 256,00
Automatic circuit breakers for a voltage < 72,5 kV; other circuit breaker	169,00	1 256,00
INDUSTRI TEKSTIL	18 802,00	35 865,00
Other sacks & bags, use for packing of goods, of polyethylene or polypropylene strip, not knitted/crocheted, or woven of strip	18 802,00	35 865,00
Jumlah/Total	1 766 013 226,00	557 578 482,00

Sumber: BPS Kota Dumai

Source: BPS-Statistics of Dumai Municipality

TRADE

Tabel 9.1.3 Ekspor dan Impor Melalui Kota Dumai Per Bulan Tahun 2018
Table Export and Import Through Dumai Municipality by Month, 2018

Bulan Month	EKSPOR Export		IMPOR Import	
	BERAT BERSIH Net Weight (Kg)	NILAI Value (FOB USD)	BERAT BERSIH Net Weight (Kg)	NILAI Value (FOB USD)
(1)	(2)	(3)	(4)	(5)
Januari/January	1 874 814 650,90	1 103 905 287,83	66 205 195,00	14 700 352,00
Februari/February	1 766 662 108,00	1 062 171 234,07	120 482 475,00	43 031 285,00
Maret/March	1 788 096 925,00	1 052 182 349,54	134 042 180,00	38 236 486,00
April/April	1 720 735 491,40	996 415 734,24	193 200 468,00	80 145 934,00
Mei/May	1 684 651 764,20	1 022 182 067,48	268 539 383,00	78 461 837,00
Juni/June	1 776 387 423,00	1 047 523 250,78	61 473 859,00	20 667 164,00
Juli/July	2 037 439 364,50	1 138 876 690,52	151 843 423,00	40 260 434,00
Agustus/August	2 190 255 868,10	1 188 699 539,37	202 097 249,00	74 721 193,00
September/September	2 001 031 535,00	1 068 317 470,50	130 971 129,00	37 754 728,00
Oktober/October	1 810 784 027,00	956 013 499,75	121 931 811,00	40 674 899,00
November/November	1 899 837 606,30	978 166 758,12	165 266 008,00	47 209 043,00
Desember/December	1 922 446 513,50	889 578 219,93	149 960 046,00	41 715 127,00
Jumlah/Total	22 473 143 276,90	12 504 032 102,11	1 766 013 226,00	557 578 482,00

Sumber: BPS Kota Dumai

Source: BPS-Statistics of Dumai Municipality

Tabel 9.1.4 Ekspor dan Impor Melalui Kota Dumai Menurut Negara Tujuan dan Asal Tahun 2018
Export and Import Through Dumai Municipality By Destination and Origin Country, 2018

Negara Country	Tujuan Ekspor Export Destination		Asal Impor Import Origin	
	BERAT BERSIH Net Weight (Kg)	NILAI Value (FOB USD)	BERAT BERSIH Net Weight (Kg)	NILAI Value (CIF USD)
(1)	(2)	(3)	(4)	(5)
Jepang	1 199 759 026,00	602 410 706,11	-	-
Hongkong	-	-	4 992 000,00	2 221 434,00
Korea Selatan	1 147 334 326,00	518 730 294,74	-	-
Taiwan	889 662 659,00	412 052 132,25	21 600 000,00	2 592 680,00
Cina	2 721 642 236,00	1 589 276 225,55	166 460 757,00	34 621 060,00
Thailand	18 652 044,00	14 554 289,55	45 306 000,00	20 483 100,00
Singapura	547 473 289,00	290 590 319,61	95 057 587,00	60 006 070,00
Philipina	111 059 472,00	72 688 587,53	-	-
Malaysia	1 100 398 456,90	781 155 744,38	281 951 003,00	157 281 546,00
Myanmar	338 275 447,00	210 017 092,24	-	-
Brunei Darussalam	-	-	7 005 788,00	2 247 992,00
Vietnam	274 881 392,00	161 115 499,03	58 490 770,00	6 310 961,00
India	3 309 397 529,00	1 826 413 031,44	6 800 000,00	414 800,00
Pakistan	1 589 678 466,00	940 300 279,83	-	-
Bangladesh	483 516 451,00	295 884 850,22	-	-
Srilanka	879 852,00	553 614,75	-	-
Iran	4 999 779,00	3 383 600,27	-	-
Saudi Arabia	212 751 026,00	74 693 148,94	82 707 673,00	35 872 293,00
Jordania	400 000,00	342 480,00	58 499 998,00	9 082 500,00
Lebanon	34 000,00	35 992,00	-	-
Yaman	65 050 591,00	40 901 501,67	-	-
Oman	141 225 594,00	82 448 427,77	74 437 140,00	31 923 943,00
Turki	249 036 770,00	164 407 858,32	-	-
Uni Emirat Arab	113 451 836,00	68 665 525,85	-	-
Qatar	-	-	10 493 866,00	4 603 767,00
Cyprus	5 999 873,00	3 246 259,71	-	-
Mesir	449 784 467,00	277 578 129,76	77 702 934,00	4 511 158,00
Maroko	1 049 950,00	997 452,50	-	-
Tunisia	18 129 511,00	11 800 411,17	-	-

Sumber: BPS Kota Dumai

Source: BPS-Statistics of Dumai Municipality

TRADE

Tabel Lanjutan Tabel 9.1.4
Table Continued Table 9.1.4

Negara Country	Tujuan Ekspor Export Destination		Asal Impor Import Origin	
	BERAT BERSIH Net Weight (Kg)	NILAI Value (FOB USD)	BERAT BERSIH Net Weight (Kg)	NILAI Value (FOB USD)
(1)	(2)	(3)	(4)	(5)
Aljazair	59 928 825,00	39 309 156,95	-	-
Sudan	30 607 117,00	16 535 188,80	-	-
Tanzania	132 694 051,00	78 828 987,87	-	-
Kenya	193 447 778,00	102 121 174,66	-	-
Mozambique	28 319 553,00	15 647 905,41	-	-
Togo	5 999 855,00	3 719 910,10	-	-
Liberia	20 499 381,00	14 040 832,00	-	-
Guinea	17 049 776,00	10 295 281,98	-	-
Kongo	96 000,00	114 339,84	-	-
Pantai Gading	136 000,00	160 557,12	-	-
Djibouti	3 700 000,00	1 813 000,00	-	-
Afrika Selatan	7 519 759,00	4 399 085,40	-	-
Australia	40 482 030,00	21 480 042,24	44 900 000,00	4 826 750,00
Selandia Baru	461 574 758,00	54 569 748,11	-	-
Amerika Serikat	1 812 238 500,00	1 025 651 609,88	21 000 000,00	10 500 000,00
Kanada	-	-	446 086 000,00	128 701 410,00
Meksiko	1 223 700,00	1 788 424,55	-	-
Honduras	20 000,00	17 880,00	-	-
Brazil	98 842 961,00	76 982 260,48	-	-
Peru	42 040 425,00	29 524 421,12	87 999 990,00	7 763 499,00
Jamaica	999 501,00	577 336,01	-	-
Haiti	16 098 512,00	9 648 791,56	-	-
Inggris	14 025 020,00	6 250 746,47	-	-
Belanda	2 104 216 236,00	1 092 958 520,35	-	-
Perancis	29 000 061,00	17 322 471,91	-	-
Jerman	92 049 116,00	59 690 311,08	-	-
Belgia	85 172 018,00	55 118 773,18	-	-
Swiss	2 000 000,00	326 000,00	-	-
Denmark	28 994 357,00	16 920 897,25	-	-

Sumber: BPS Kota Dumai

Source: BPS-Statistics of Dumai Municipality

Tabel Lanjutan Tabel 9.1.4
Table Continued Table 9.1.4

Negara <i>Country</i>	Tujuan Ekspor <i>Export Destination</i>		Asal Impor <i>Import Origin</i>	
	BERAT BERSIH <i>Net Weight (Kg)</i>	NILAI <i>Value</i> (FOB USD)	BERAT BERSIH <i>Net Weight (Kg)</i>	NILAI <i>Value</i> (FOB USD)
(1)	(2)	(3)	(4)	(5)
Swedia	14 537 816,00	9 424 032,90	-	-
Italia	472 726 777,00	287 548 142,80	-	-
Spanyol	825 676 291,00	510 435 176,57	-	-
Yunani	43 536 007,00	27 060 930,94	62 800 000,00	3 265 600,00
Polandia	22 420 000,00	1 777 906,00	-	-
Belarusia	-	-	97 831 720,00	26 561 799,00
Ukraina	112 745 186,00	63 429 952,72	-	-
Lithuania	-	-	13 890 000,00	3 786 120,00
Latvia	38 923 726,00	24 941 217,23	-	-
Estonia	73 223 545,00	44 074 925,10	-	-
Georgia	2 199 835,00	1 374 896,88	-	-
Israil	14 000,00	15 962,66	-	-
Federasi Russia	543 640 761,00	333 891 848,80	-	-
Jumlah/Total	22 473 143 276,90	12 504 032 102,11	1 766 013 226,00	557 578 482,00

Sumber: BPS Kota Dumai

Source: BPS-Statistics of Dumai Municipality

Tabel
Table

9.1.5 Nilai Investasi Penanaman Modal Dalam Negeri (PMDN) Kota Dumai Tahun 2014-2018
Number of Domestic Investment In Dumai Municipality, 2014-2018

Tahun Year	Jumlah Proyek Number of Project	Jumlah Investasi Number of Investment (Rp)	TKI Local Workers	TKA Foreign Workers
(1)	(2)	(3)	(4)	(5)
2014	3	1 950 663 491 339	134	0
2015	5	4 481 210 825 179	478	1
2016	3	2 318 981 600 000	317	2
2017	11	2 007 203 800 000	799	10
2018	49	371 285 600 000	749	10

Sumber: Dinas Penanaman Modal dan Pelayanan Terpadu Satu Pintu Kota Dumai
Source: Investment Coordinating Board, Dumai Municipality

Tabel 9.1.6 Nilai Investasi Penanaman Modal Asing (PMA) Kota Dumai Tahun 2014-2018
Table *Number of Foreign Investment In Dumai Municipality, 2014-2018*

Tahun Year	Jumlah Proyek Number of Project	Jumlah Investasi Number of Investment (USD)	TKI Local Workers	TKA Foreign Workers
(1)	(2)	(3)	(4)	(5)
2014	9	695 916 337,31	2 159	3
2015	9	642 643 642,22	1 055	8
2016	41	3 244 520 658 070,00	20	2
2017	40	132 124 130,00	196	2
2018	130	112 017 000,00	410	7

Sumber: Dinas Penanaman Modal dan Pelayanan Terpadu Satu Pintu Kota Dumai

Source: *Investment Coordinating Board, Dumai Municipality*

TRADE

Tabel 9.1.7 Penerimaan dan Penyaluran Beras Melalui Perum Bulog Subdivre Dumai Dirinci per Bulan (kg), 2018
Receipt and Distribution of Dumai of Rice of in Logistic Shore of Dumai Monthly (kg), 2018

Bulan Month	Stok Awal Initial Stock	Pemasukan Added	Jumlah Tersedia Available Quantity	Penyaluran Distribution	Stok Akhir Last Stock
(1)	(2)	(3)	(2)	(3)	(4)
Januari	4 335 404	3 518 290	7 853 694	3 408 895	4.444.799
Februari	4 444 799	1 307 025	5 751 824	1 181 405	4.570.419
Maret	4 570 419	2 508 390	7 078 809	5 169 315	1.909.494
April	1 909 494	4 720 635	6 630 129	2 856 010	3.774.119
Mei	3 774 119	9 633 800	3 407 919	2 196 090	11.211.829
Juni	11 211 829	2 767 650	13 979 479	2 715 430	11.264.049
Juli	11 264 049	4 007 200	15 271 249	2 216 176	13.055.073
Agustus	13 055 073	3 990 635	17 045 708	1 911 136	15.134.572
September	15 134 572	3 494 370	18 628 942	2 791 838	15.837.104
Oktober	15 837 104	2 655 400	18 492 504	4 733 245	13.759.259
November	13 759 259	3 320 115	17 079 374	3 600 680	13.478.694
Desember	13 478 694	4 413 217	17 891 911	1 220 579	16.671.332
Jumlah 2018	-	46 336 727	-	34 000 799	-
2017	-	29 613 828*	-	36 149 500*	-
2016	-	69 016 856	-	71 184 959	-

Sumber: Perum Bulog Sub Divisi Regional Dumai

Source: Perum Bulog Shore of Dumai Municipality

* Pada tahun 2017, penurunan signifikan terjadi karena sebagian besar pengiriman beras dari Jakarta langsung ke Pekanbaru dan Batam / In 2017, significant decrease was caused by most rice delivery straightforward from Jakarta to Pekanbaru and Batam

Tabel 9.1.8 Jumlah Koperasi Menurut Jenis Koperasi dan Kecamatan di Kota Dumai, 2018
The Number of Cooperatives by Type of Cooperative and Subdistrict in Dumai Municipality, 2018

Kecamatan Subdistrict	KUD Village Unit Cooperatives	KPN Civil Servant's Cooperatives	KOPKAR Employee's Cooperatives	KOPPAS Market Cooperatives	Lainnya Other	Jumlah Total
(1)	(2)	(3)	(4)	(5)	(6)	(7)
1 Bukit Kapur	0	1	0	0	18	19
2 Medang Kampai	0	1	1	0	11	13
3 Sungai Sembilan	2	0	0	0	39	41
4 Dumai Barat	0	6	0	0	14	20
5 Dumai Selatan	0	3	0	0	29	32
6 Dumai Timur	0	6	5	2	29	42
7 Dumai Kota	0	1	2	3	40	46
Dumai 2018	2	18	8	5	180	213
2017	2	18	8	5	166	199

Sumber: Dinas Perindustrian, Koperasi, dan UKM

Source: Industries, Cooperatives, Small & Medium Enterprises Service of Dumai Municipality

Tabel 9.1.9 Rekapitulasi Koperasi Kota Dumai Menurut Kecamatan, 2018
Table Recapitulation of Cooperatives by Subdistrict in Dumai Municipality, 2018

Kecamatan Subdistrict	Koperasi Baru New Cooperatives	Koperasi Aktif Active Cooperatives	Koperasi Tidak Aktif Inactive Cooperatives	Jumlah Koperasi Total of Cooperatives	Rencana Dibubarkan to be Inactive	Jumlah Anggota Members	Jumlah Pengurus Managements
(1)	(2)	(3)	(4)	(5)	(6)	(7)	(8)
1 Bukit Kapur	1	13	6	19	0	2 163	77
2 Medang Kampai	1	10	3	13	0	1 868	53
3 Sungai Sembilan	4	35	6	41	0	2 273	155
4 Dumai Barat	0	14	6	20	0	1 048	72
5 Dumai Selatan	2	28	4	32	0	2 578	130
6 Dumai Timur	3	38	4	42	0	5 027	164
7 Dumai Kota	1	39	7	46	0	3 889	176
Dumai 2018	12	177	36	213	0	18 846	827
2017	14	161	38	199	87	18 110	758

Sumber: Dinas Perindustrian, Koperasi, dan UKM

Source: Industries, Cooperatives, Small & Medium Enterprises Service of Dumai Municipality

Tabel 9.1.10 Jumlah Koperasi Menurut Kelompok Usaha yang Dikelola di Kota Dumai, 2018
The Number of Cooperatives by Managed Business Group in Dumai Municipality, 2018

Kelompok Usaha <i>Business Group</i>	Koperasi Aktif <i>Active</i>	Koperasi Tidak Aktif <i>Inactive</i>	Jumlah Koperasi <i>Total of</i>	Jumlah Anggota <i>Members</i>
	<i>Cooperatives</i>	<i>Cooperatives</i>	<i>Cooperatives</i>	
(1)	(2)	(3)	(4)	(6)
1 KUD	-	2	2	371
2 Koperasi Pertanian	3	4	7	248
3 Koperasi Perkebunan	-	3	3	145
4 Koppotren	2	2	4	213
5 Koperasi Karyawan	8	2	10	1 847
6 Koperasi Angkatan Darat	2	-	2	320
7 Koperasi Angkatan Laut	1	-	1	234
8 Koperasi Angkatan Udara	1	-	1	61
9 Koperasi Kepolisian	1	-	1	574
10 Koperasi Serba Usaha	134	20	154	9 737
11 Koperasi Pasar	4	1	5	374
12 Koperasi Simpan Pinjam	1	-	1	31
13 Koperasi Angkutan Darat	-	-	-	-
14 Koperasi Telkom	1	-	1	124
15 Koperasi Pegawai Negeri (KPRI)	16	1	17	3 125
16 Koperasi Wanita	2	-	2	466
17 Koperasi Keuangan Syariah	1	1	2	976
18 Koperasi Lainnya	-	-	-	-
Dumai 2018	177	36	213	18 846
2017	161	38	199	18 110

Sumber: Dinas Perindustrian, Koperasi, dan UKM

Source: *Industries, Cooperatives, Small & Medium Enterprises Service of Dumai Municipality*

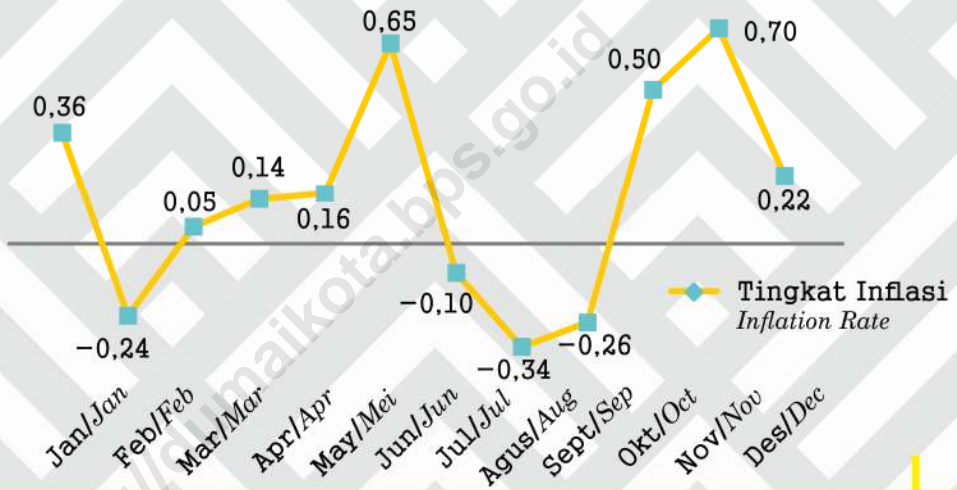
#10

Harga-Harga

Prices

- Infografis Kota Dumai [Dumai Municipality Infographic]
- Kota Dumai dalam Angka 2019 [Dumai Municipality in Figures 2019]

Tingkat Inflasi Bulanan Kota Dumai Tahun 2018
(Monthly Inflation Rate of Dumai Municipality, 2018)



- **Inflasi Tertinggi : November 2018 (0,70)**
(Highest Inflation: November 2018 (0.70))
- **Inflasi Terendah : Agustus 2018 (-0,34)**
(Lowest Inflation: August 2018 (-0.34))



PENJELASAN TEKNIS

Inflasi adalah kecenderungan naiknya harga barang dan jasa pada umumnya yang berlangsung secara terus menerus. Jika inflasi meningkat, maka harga barang dan jasa di dalam negeri mengalami kenaikan. Naiknya harga barang dan jasa tersebut menyebabkan turunnya nilai mata uang. Dengan demikian, inflasi dapat juga diartikan sebagai penurunan nilai mata uang terhadap nilai barang dan jasa secara umum.

Indeks Harga Konsumen (IHK) adalah Indeks yang menghitung rata-rata perubahan harga dari suatu paket barang dan jasa yang dikonsumsi oleh rumah tangga dalam kurun waktu tertentu.

TECHNICAL NOTES

Inflation is a sustained increase in the general price level of goods and services in an economy over a period of time. When the inflation rate rises, the price of goods and services in the country increases. The rising prices of goods and services led to a decline in currency values. Thus, inflation may also be interpreted as a decline in the value of the currency against the value of goods and services in general.

Consumer Price Index (CPI) is an index which calculates average price changes of a commodity package consisting of goods and services that people consumes in a certain period of time.

ULASAN

DESCRIPTION

Inflasi terbesar yang terjadi selama tahun 2018 di Kota Dumai adalah pada bulan November yaitu sebesar 0,70 persen, yang mana kelompok bahan makanan dan kelompok transportasi, komunikasi dan jasa keuangan memberikan kontribusi terbesar terjadinya inflasi pada bulan tersebut. Sementara pada Februari, Juli, Agustus, September 2018 terjadi deflasi yang berarti bahwa di Kota Dumai pada bulan-bulan tersebut umumnya terjadi penurunan harga barang/jasa konsumen, yang mana kelompok bahan makanan memberikan andil terbesar pada penurunan harga tersebut. Deflasi terbesar selama tahun 2018 terjadi pada bulan Agustus sebesar 0,34 persen.

Untuk melihat harga rata-rata beberapa komoditas bahan pokok di Pasar Kota Dumai selama tahun 2018 setiap bulannya dapat dilihat pada tabel 10.2.5.

In Dumai municipality, during 2018, the highest inflation was in January by 0.70 percent in which group of food stuff and group of transportation, communication and financial service took the most proportion of inflation in related month. While in February, July, August, and September 2018 deflation occurred which means consumer prices of goods and services in Dumai Municipality decreased slightly, in which group of food stuff took the most proportion of deflation in related month. The highest deflation during 2018 was in August by 0.34 percent.

To get some information about average prices of commodities in some traditional markets in Dumai Municipality during 2017 can be seen in table 10.2.5.

Tabel 10.1.1 Tingkat Inflasi Bulanan Kota Dumai, 2014-2018
Table Inflation Rate by Monthly of Dumai Municipality, 2014-2018

Bulan Month	Tahun / Year				
	2014	2015	2016	2017	2018
(1)	(2)	(3)	(4)	(5)	(6)
Januari/January	0,43	-0,33	0,65	1,58	0,36
Februari/February	0,30	-0,68	0,32	1,12	-0,24
Maret/March	0,24	0,13	0,23	-0,19	0,05
April/April	0,40	0,38	-0,64	-0,21	0,14
Mei/May	0,14	0,98	0,06	0,11	0,16
Juni/June	0,66	0,59	0,79	0,90	0,65
Juli/July	0,83	0,78	0,46	0,05	-0,10
Agustus/August	0,65	0,55	0,05	0,14	-0,34
September/September	0,64	-0,23	0,64	0,05	-0,26
Oktober/October	0,42	0,11	0,47	0,08	0,50
November/November	1,86	-0,02	0,82	0,62	0,70
Desember/December	1,66	0,39	0,07	0,53	0,22

Sumber: BPS Kota Dumai Melalui Survei Harga Konsumen
 Source: BPS-Statistics of Dumai Municipality Through Consumer Price Survey

Tabel 10.1.2 Tingkat Inflasi di Kota Dumai menurut Kelompok
Table Pengeluaran (Tahun Dasar 2012 = 100), 2018 (%)
Inflation Rate in Dumai by Expenditure Group (Base Year 2012 = 100), 2018 (%)

Bulan Month	Kelompok Pengeluaran Expenditure Group							
	Bahan Makanan Food Stuff	Makanan Jadi, Minuman, Rokok & Tembakau Prepared Food, Beverage, Cigarette & Tobacco	Perumahan, Air, listrik, Gas dan Bahan Bakar Housing, Water, Electricity, Gas and Fuel	Sandang Clothing	Kesehatan Medical Care	Pendidikan, Rekreasi & Olah Raga Education, Recreation & Sports	Transportasi, Komunikasi dan Jasa Keuangan Transportation, Communication & Financial Service	Umum General
(1)	(2)	(3)	(4)	(5)	(6)	(7)	(8)	(9)
Januari	0,69	0,53	0,16	0,18	0,11	0,07	0,09	0,36
Februari	-1,27	0,01	0,13	0,70	0,09	0,01	0,13	-0,24
Maret	0,12	-0,01	-	0,05	0,06	-0,13	0,13	0,05
April	0,37	0,05	-0,11	0,13	0,13	-	0,28	0,14
Mei	-0,06	0,89	-0,17	0,28	0,13	0,07	0,01	0,16
Juni	1,41	0,25	0,17	0,97	0,13	0,35	0,70	0,65
Juli	-1,41	1,32	0,02	-0,08	0,02	-	-0,08	-0,10
Agustus	-1,51	-	-0,06	-0,12	0,38	0,12	0,24	-0,34
September	-1,97	-	0,90	0,24	-	0,50	0,02	-0,26
Oktober	1,22	0,02	0,48	0,47	0,09	0,03	0,32	0,50
November	2,16	0,20	0,22	0,16	0,02	-0,40	0,55	0,70
Desember	0,91	0,03	-0,14	0,11	0,22	-	-	0,22

Sumber: BPS Kota Dumai Melalui Survei Harga Konsumen
 Source: BPS-Statistics of Dumai Municipality Through Consumer Price Survey

Tabel 10.1.3 Perkembangan Indeks Harga Konsumen di Dumai
Table 10.1.3 Perkembangan Indeks Harga Konsumen di Dumai
 Kelompok Pengeluaran (Tahun Dasar 2012=100),
 2018 (%)
*Consumer Price Indexes in Dumai by Expenditure
 Group (Base Year 2012=100), 2018 (%)*

B u l a n Month	Kelompok Pengeluaran Expenditure Group							Umum General
	Bahan Makanan Food Stuff	Makanan Jadi, Minuman, Rokok & Tembakau Prepared Food, Beverage, Cigarette & Tobacco	Perumahan, Air, listrik, Gas dan Bahan Bakar Housing, Water, Electricity, Gas and Fuel	Sandang Clothing	Kesehatan Medical Care	Pendidikan, Rekreasi & Olah Raga Education, Recreation & Sports	Transportasi, Komunikasi dan Jasa Keuangan Transportation, Communication & Financial Service	
(1)	(2)	(3)	(4)	(5)	(6)	(7)	(8)	(9)
Januari	140,71	144,19	131,83	128,33	127,04	119,96	126,58	134,30
Februari	138,92	144,20	132,00	129,23	127,15	119,97	126,74	133,98
Maret	139,09	144,19	132,00	129,30	127,23	119,81	126,91	134,05
April	139,61	144,26	131,85	129,47	127,39	119,81	127,27	134,24
Mei	139,52	145,54	131,63	129,83	127,56	119,89	127,28	134,45
Juni	141,49	145,91	131,85	131,09	127,72	120,31	128,17	135,33
Juli	139,50	147,84	131,88	130,99	127,74	120,31	128,07	135,19
Agustus	137,40	147,84	131,80	130,83	128,22	120,45	128,38	134,73
September	134,70	147,84	132,99	131,14	128,22	121,05	128,40	134,38
Oktober	136,34	147,87	133,63	131,76	128,33	121,09	128,81	135,05
November	139,28	148,16	133,92	131,97	128,36	120,61	129,52	136,00
Desember	140,55	148,21	133,73	132,11	128,64	120,61	129,52	136,30

Sumber: BPS Kota Dumai Melalui Survei Harga Konsumen
 Source: BPS-Statistics of Dumai Municipality Through Consumer Price Survey

PRICES

Tabel 10.1.4 Harga Rata-Rata Beberapa Komoditas Bahan Pokok di
Table Pasar Kota Dumai menurut Jenis Barang, 2018
Average Retail Price of Essential Commodities in Dumai Municipality by Kind of Goods, 2018

Jenis Barang <i>Kind of Goods</i>	2018					
	Januari <i>January</i>	Februari <i>February</i>	Maret <i>March</i>	April <i>April</i>	Mei <i>May</i>	Juni <i>June</i>
(1)	(2)	(3)	(4)	(5)	(6)	(7)
1. Beras ¹⁾ <i>Rice</i>	12 933,54	13 096,15	13 073,18	13 092,27	13 062,18	13 019,79
2. Ikan Asin Teri No. 2 <i>Salted Fish</i>	101 041,75	101 250,13	101 666,75	105 416,75	103 541,75	101 458,38
3. Minyak Goreng Curah <i>Cooking Oil</i>	10 965,38	11 140,96	11 205,87	11 162,60	11 047,56	11 081,80
4. Gula Pasir <i>Sugar Cane</i>	12 916,67	12 916,67	12 541,67	12 402,75	12 335,83	12 416,67
5. Garam Hancur Kasar <i>Salt</i>	3 283,33	3 262,50	3 241,67	3 241,67	3 241,67	3 608,33
6. Bawang Merah <i>Shallot</i>	26 325,00	24 406,25	25 781,25	37 218,75	36 650,00	33 906,25
7. Tepung Terigu <i>Wheat Flour</i>	10 582,72	10 570,90	10 359,75	10 345,83	10 228,30	10 497,17
8. Daging Sapi <i>Beef</i>	123 000,10	123 333,38	122 500,00	123 333,50	124 333,40	128 333,13
9. Daging Ayam Ras <i>Broiler Meat</i>	40 366,70	36 416,63	35 875,00	36 416,75	40 099,90	39 166,63
10. Telur Ayam Ras <i>Egg</i>	1 370,27	1 236,79	1 189,58	1 219,46	1 333,33	1 309,00
11. Ikan Gembung	45 416,65	46 041,63	43 770,81	45 187,56	42 566,65	41 812,50
12. Cabai Merah ¹⁾ <i>Chili</i>	51 488,82	46 991,83	50 431,36	44 260,99	35 670,73	30 232,72

Catatan/Note : ¹⁾ Tertimbang/weighted

Sumber: BPS Kota Dumai Melalui Survei Harga Konsumen
Source: BPS-Statistics of Dumai Municipality Through Consumer Price Survey

Tabel Lanjutan Tabel 10.1.4
Table Continued Table 10.1.4

Jenis Barang <i>Kind of Goods</i>	2018					
	Juli <i>July</i>	Agustus <i>August</i>	September <i>September</i>	Oktober <i>October</i>	November <i>November</i>	Desember <i>December</i>
(1)	(2)	(3)	(4)	(5)	(6)	(7)
1. Beras ¹⁾ <i>Rice</i>	13 072,45	13 016,67	13 014,10	12 976,14	13 039,05	13 172,20
2. Ikan Asin Teri No. 2 <i>Salted Fish</i>	102 916,75	103 125,00	109 166,58	107 916,67	108 194,42	108 194,42
3. Minyak Goreng Curah <i>Cooking Oil</i>	11 061,35	10 861,32	10 532,72	10 101,27	10 048,99	9 802,73
4. Gula Pasir <i>Sugar Cane</i>	12 388,89	12 242,22	12 158,47	12 206,51	12 189,94	12 159,65
5. Garam Hancur Kasar <i>Salt</i>	3 275,00	3 091,67	4 933,33	5 294,42	5 600,00	5 766,58
6. Bawang Merah <i>Shallot</i>	29 156,25	27 350,00	22 875,00	21 375,00	25 850,00	30 937,50
7. Tepung Terigu <i>Wheat Flour</i>	10 511,08	10 534,10	10 571,56	10 634,12	10 631,98	10 514,21
8. Daging Sapi <i>Beef</i>	124 166,75	123 333,00	121 666,50	121 666,50	121 666,50	121 666,50
9. Daging Ayam Ras <i>Broiler Meat</i>	45 666,63	42 733,30	36 875,00	35 458,25	35 200,00	39 083,38
10. Telur Ayam Ras <i>Egg</i>	1 468,75	1 414,17	1 263,92	1 229,88	1 303,90	1 418,04
11. Ikan Gembung	41 062,50	40 516,70	38 291,69	40 145,81	43 883,30	41 750,00
12. Cabai Merah ¹⁾ <i>Chili</i>	29 458,56	31 587,14	30 977,47	44 483,68	39 422,07	34 596,14

Catatan/Note : ¹⁾ : Tertimbang/weighted

Sumber: BPS Kota Dumai Melalui Survei Harga Konsumen

Source: BPS-Statistics of Dumai Municipality Through Consumer Price Survey

PRICES

Tabel 10.1.5 Perkembangan Harga Eceran Beberapa Komoditas Bahan
Table 10.1.5 Perkembangan Harga Eceran Beberapa Komoditas Bahan
Bangunan di Kota Dumai menurut Jenis Barang, 2018
*Trend of Retail Price of Construction Material in Dumai
Municipality by kind of Goods, 2018*

Jenis Barang <i>Kind of Goods</i>	Satuan <i>Unit</i>	2 0 1 8					
		Januari <i>January</i>	Februari <i>February</i>	Maret <i>March</i>	April <i>April</i>	Mei <i>May</i>	Juni <i>June</i>
(1)	(2)	(3)	(4)	(5)	(6)	(7)	(8)
1.Pasir Pasang <i>Sand</i>	M ³	337 500,00	337 500,00	337 500,00	345 000,00	345 000,00	345 000,00
2.Semen <i>Cement</i>	Zak (50 kg)	56 611,17	56 611,17	56 611,17	56 611,17	56 611,17	56 611,17
3.Batu Bata Kecil <i>Brick Small Size</i>	Biji	583,00	583,00	583,00	583,00	583,00	617,00
4.Batu Bata Besar <i>Brick Press Size</i>	Biji	750,00	750,00	750,00	750,00	750,00	750,00
5.Papan Campuran <i>Meranti Wood</i>	Lembar	65 000,00	65 000,00	63 750,00	63 750,00	63 750,00	63 750,00
6.Keramik (40 x 40 cm) <i>Ceramic</i>	M ²	71 500,00	71 500,00	69 000,00	69 000,00	69 000,00	69 000,00
7.Besi Beton <i>Concrete Steel (6 mm)</i>	Batang	38 500,00	39 500,00	39 500,00	40 167,00	40 167,00	41 167,00
8.Kayu Lapis <i>Plywood (6 mm)</i>	Lembar	91 667,00	91 667,00	91 667,00	92 333,00	92 333,00	93 333,00
9.Kayu Balok (Kasau 5x5) <i>Log</i>	Batang	41 667,00	41 667,00	40 000,00	40 000,00	40 000,00	40 000,00
10.Cat Tembok 5 Kg <i>Wall Paint 5 Kg</i>	Kaleng	14 000,00	14 000,00	14 000,00	14 000,00	14 000,00	14 000,00
11.Seng Gelombang <i>Waved Zinc</i>	Lembar	44 812,50	45 562,50	45 562,50	45 500,00	45 500,00	45 812,50

Sumber: BPS Kota Dumai Melalui Survei Harga Konsumen
Source: BPS-Statistics of Dumai Municipality Through Consumer Price Survey

Tabel Lanjutan Tabel 10.1.5
Table Continued Table 10.1.5

Jenis Barang <i>Kind of Goods</i>	Satuan <i>Unit</i>	2 0 1 8					
		Jul <i>July</i>	Agustus <i>August</i>	September <i>September</i>	Oktober <i>October</i>	November <i>November</i>	Desember <i>December</i>
(1)	(2)	(3)	(4)	(5)	(6)	(7)	(8)
1. Pasir Pasang <i>Sand</i>	M ³	345 000,00	345 000,00	345 000,00	345 000,00	345 000,00	345 000,00
2. Semen <i>Cement</i>	Zak (50 kg)	56 944,33	56 944,33	56 944,33	56 944,33	56 611,17	56 611,17
3. Batu Bata Kecil <i>Brick Small Size</i>	Biji	617,00	617,00	633,00	633,00	633,00	600,00
4. Batu Bata Besar <i>Brick Press Size</i>	Biji	750,00	750,00	750,00	750,00	750,00	750,00
5. Papan Campuran <i>Meranti Wood</i>	Lembar	63 750,00	63 750,00	63 750,00	63 750,00	63 750,00	63 750,00
6. Keramik (40 x 40 cm) <i>Ceramic</i>	M ²	69 000,00	69 000,00	69 000,00	69,333 33	69,333 33	69,333 33
7. Besi Beton <i>Concrete Steel (6 mm)</i>	Batang	41 167,00	41 167,00	42 167,00	42 667,00	43 333,00	43 667,00
8. Kayu Lapis <i>Plywood (6 mm)</i>	Lembar	93 333,00	93 333,00	94 000,00	97 333,00	97 333,00	97 333,00
9. Kayu Balok (Kasau 5x5) <i>Log</i>	Batang	40 000,00	40 000,00	40 000,00	40 000,00	40 000,00	40 000,00
10. Cat Tembok 5 Kg <i>Wall Paint 5 Kg</i>	Kaleng	14 000,00	14 000,00	14 000,00	14 000,00	14 000,00	14 000,00
11. Seng Gelombang <i>Waved Zinc</i>	Lembar	46 312,50	46 312,50	48 187,50	54 375,00	54 375,00	54 500,00

Sumber: BPS Kota Dumai Melalui Survei Harga Konsumen
 Source: BPS-Statistics of Dumai Municipality Through Consumer Price Survey

#11

Pendapatan Regional *Regional Income*

- Infografis Kota Dumai
[Dumai Municipality Infographic]
- Kota Dumai dalam Angka 2019
[Dumai Municipality in Figures 2019]

**Pertumbuhan Ekonomi
Kota Dumai Tahun 2018
adalah 5,21%**

*(The real economic growth of
Dumai Municipality was 5.21%)*



**Indeks Implisit PDRB di Kota Dumai
Tahun 2018 adalah 140,34 (terjadi kenaikan
harga produsen barang dan jasa di
Kota Dumai sebesar 40,34% terhadap harga
produsen barang dan jasa pada tahun 2010)**

*(GDRP implicit index of Dumai Municipality in 2018
was 140.34 (means producer price increase in
goods and services by 40.34% of producer price
of goods and services in 2010)*

**Distribusi Persentase PDRB
di Kota Dumai Tahun 2018 Didominasi
oleh Sektor Industri Pengolahan
sebesar 56,48%**

*(Percentage Distribution of GRDP
in Dumai Municipality 2018
was dominated by Manufacturing Sector
(56.48%))*



PENJELASAN TEKNIS

Produk Domestik Regional Bruto (PDRB) pada tingkat regional menggambarkan kemampuan suatu wilayah untuk menciptakan nilai tambah pada suatu waktu tertentu. Untuk menyusun PDRB digunakan dua pendekatan, yaitu lapangan usaha dan pengeluaran. Keduanya menyajikan komposisi data nilai tambah dirinci menurut sumber kegiatan ekonomi (lapangan usaha) dan menurut komponen penggunaannya. PDB maupun PDRB dari sisi lapangan usaha merupakan penjumlahan seluruh komponen nilai tambah bruto yang mampu diciptakan oleh sektor-sektor ekonomi atas berbagai aktivitas produksinya.

PDRB menurut lapangan usaha mengalami perubahan klasifikasi dari 9 lapangan usaha menjadi 17 lapangan usaha. PDRB menurut lapangan usaha dirinci menurut total nilai tambah dari seluruh sektor ekonomi yang mencakup lapangan usaha Pertanian, Kehutanan, dan Perikanan; Pertambangan dan Penggalian; Industri Pengolahan; Pengadaan Listrik dan Gas; Pengadaan Air, Pengelolaan Sampah, Limbah dan Daur Ulang; Konstruksi; Perdagangan Besar dan Eceran, Reparasi Mobil dan Sepeda Motor; Transportasi dan Pergudangan; Penyediaan Akomodasi dan Makan Minum; Informasi dan Komunikasi; Jasa Keuangan dan Asuransi; Real Estat; Jasa Perusahaan; Administrasi Pemerintahan, Pertahanan dan Jaminan

TECHNICAL NOTES

***Gross Domestic Product** at the national level and **Gross Regional Domestic Product (GRDP)** at the regional level (provinces/regencies/municipalities) are the basic measure of the value added arising from economic activity. To compile these statistics, two approaches have been used, i.e. “production approach” and “expenditure approach”. The first approach is to measure value added produced by various kinds of economic activities, while the second approach is to measure final uses of the country’s output. In other words, GDP/GRDP is the sum of total value added produced by all economic industries (activities) and the way of using it.*

GRDP by industry classification changes from 9 sectors to 17 industries. GRDP by industry is classified by types of economic activities such as Agriculture, Forestry and Fishing; Mining and Quarrying; Manufacturing; Electricity and Gas; Water Supply, Sewerage, Waste Management and Remediation Activities; Construction; Wholesale and Retail Trade, Repair of Motor Vehicles and Motorcycles; Transportation and Storage; Accommodation and Food Service Activities; Information and Communication; Financial and Insurance Activities; Real Estate Activities; Business Activities; Public Administration, Defence and Compulsory Social Security;

REGIONAL INCOME

Sosial Wajib; Jasa Pendidikan; Jasa Kesehatan dan Kegiatan Sosial; dan Jasa lainnya.

Education; Human Health and Social Work Activities; and Other Service Activities.

Produk Domestik Regional Bruto maupun agregat turunannya disajikan dalam 2 (dua) versi penilaian, yaitu atas dasar “harga berlaku” dan atas dasar “harga konstan”. Disebut sebagai harga berlaku karena seluruh agregat dinilai dengan menggunakan harga pada tahun berjalan, sedangkan harga konstan penilaiannya didasarkan kepada harga satu tahun dasar tertentu, dalam publikasi ini digunakan harga tahun 2010.

GRDP and its aggregations are presented in two forms: at current market prices and at constant base year market prices. In presenting current market prices, all aggregates are valued at current market prices, while base year constant market prices are shown by valuing all aggregates at fixed base year prices. Year of 2010 is used as the base year in this publication.

Indeks implisit adalah suatu indeks yang menunjukkan tingkat perkembangan harga di tingkat produsen (*producer price index*). Indeks implisit digunakan untuk mengetahui adanya perubahan harga produsen dari barang dan jasa secara keseluruhan yang lebih dikenal dengan tingkat inflasi di sisi produsen.

Implicit index is an index that shows producer price development. It is used to comprehend that there is change of producer price in most of goods and service and it is also well known as inflation rate in producer's side.

ULASAN	DESCRIPTION
<p>Produk Domestik Regional Bruto (PDRB) disajikan menurut harga konstan dan harga berlaku. Berdasarkan data PDRB atas dasar harga konstan dapat dihitung pertumbuhan ekonomi yang menggambarkan pertambahan riil kemampuan ekonomi suatu wilayah. Adapun dengan PDRB atas dasar harga berlaku dapat dilihat struktur ekonomi yang menggambarkan andil masing-masing sektor.</p>	<p><i>Gross Regional Domestic Product (GRDP) is presented in two forms, at constant price and at current market price. GRDP at constant price is used to get economic growth that indicates rate of adding size of economic. Meanwhile, GRDP at current price describes economic structure that explains share of each economic sector.</i></p>
<p>Bila kita lihat angka PDRB tahun 2017–2018 atas dasar harga berlaku menurut lapangan usaha terjadi kenaikan dari 30.299.161,26 juta rupiah pada tahun 2017 meningkat menjadi 32.994.260,71 juta rupiah di tahun 2018. Sedangkan PDRB atas dasar harga konstan 2010 menurut lapangan usaha tercatat 22.347.511,73 juta rupiah pada tahun 2017 meningkat menjadi 23.510.838,96 juta rupiah pada tahun 2018. Yang berarti besarnya pertumbuhan ekonomi Kota Dumai pada tahun 2018 sebesar 5,21 persen.</p>	<p><i>If we observe the figures of Gross Regional Domestic Products at current Market Prices by industrial origin, there was a significant increase in Dumai's GRDP from 30,299,161.26 million rupiahs in 2017 to 32,994,260.71 million rupiahs in 2018. Whereas GRDP at constant 2010 market prices by industrial origin also increased significantly from 22,347,511.73 million rupiahs in 2017 to 23,510,838.96 million in 2018. From above description, it means that in 2018 the real economic growth of Dumai Municipality was 5.21 percent.</i></p>
<p>Indeks implisit di Kota Dumai pada tahun 2018 sebesar 140,34 yang artinya bahwa terjadi kenaikan harga produsen barang dan jasa di Kota Dumai sebesar 40,34 persen terhadap harga produsen barang dan jasa pada tahun 2010. Selanjutnya laju indeks implisit pada tahun 2018 sebesar 3,51 persen yang menunjukkan bahwa terjadi kenaikan harga barang dan</p>	<p><i>Implicit index of Dumai Municipality in 2018 was 140.34. It means that there was a producer price increase in goods and services by 40.34 percent of producer price of goods and services in 2010. Furthermore, implicit growth rate in 2018 was 3.51 percent, it means that there was a producer price increase by 3.51 percent of the one in previous year, in which mining and quarrying took most proportion of it by 6.92 percent.</i></p>

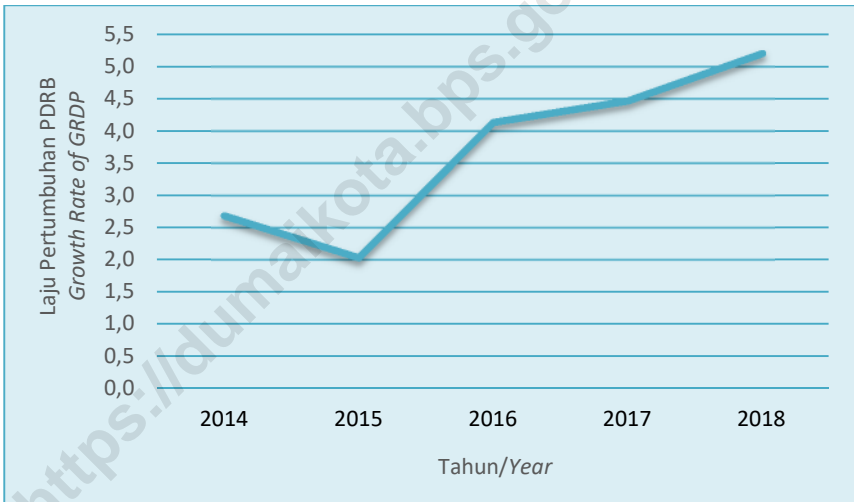
jasa di sisi produsen sebesar 3,51 persen terhadap harga barang dan jasa di sisi produsen tahun sebelumnya, dimana sektor pertambangan dan penggalian memberikan kontribusi terbanyak sebesar 6,92 persen.

Gambar 3

Figure 3

Laju Pertumbuhan PDRB Menurut Lapangan Usaha Kota Dumai, 2014-2018

Growth Rate of Dumai's GRDP by Industry, 2014-2018



Tabel 11.1.1 Produk Domestik Regional Bruto Atas Dasar Harga Berlaku Menurut Lapangan Usaha di Kota Dumai (juta rupiah), 2014–2018
Gross Regional Domestic Product at Current Market Prices by Industry in Dumai Municipality (million rupiahs), 2014–2018

Lapangan Usaha/Industry	2014	2015	2016	2017*	2018**
(1)	(2)	(3)	(4)	(5)	(6)
A Pertanian, Kehutanan, dan Perikanan/ <i>Agriculture, Forestry and Fishing</i>	1 437 574,71	1 551 170,34	1 687 641,38	1 807 094,41	1 878 453,07
B Pertambangan dan Penggalian/ <i>Mining and Quarrying</i>	108 904,95	120 471,72	121 859,63	116 791,47	120 202,29
C Industri Pengolahan/ <i>Manufacturing</i>	12 499 495,37	13 544 271,09	15 088 108,05	16 565 050,66	18 636 090,68
D Pengadaan Listrik dan Gas/ <i>Electricity and Gas</i>	11 694,09	18 026,24	24 522,43	27 095,27	28 102,77
E Pengadaan Air, Pengelolaan Sampah, Limbah dan Daur Ulang/ <i>Water supply, Sewerage, Waste Management and Remediation Activities</i>	3 653,86	4 044,55	4 293,05	4 740,69	4 875,90
F Konstruksi/ <i>Construction</i>	2 562 176,39	2 869 884,03	3 214 657,79	3 533 022,23	3 736 105,48
G Perdagangan Besar dan Eceran; Reparasi Mobil dan Sepeda Motor/ <i>Wholesale and Retail Trade; Repair of Motor Vehicles and Motorcycles</i>	4 589 145,67	4 691 523,15	5 000 294,68	5 250 799,37	5 416 756,14
H Transportasi dan Pergudangan/ <i>Transportation and Storage</i>	727 106,64	807 763,79	862 149,93	918 537,99	973 958,11
I Penyediaan Akomodasi dan Makan Minum/ <i>Accommodation and Food Service Activities</i>	200 381,58	235 071,24	260 520,57	280 817,37	303 924,50

Keterangan/*note* : *Sementara / *Temporary*, **Sangat Sementara / *Very Temporary*

Sumber/*Source* : Publikasi PDRB Kota Dumai Menurut Lapangan Usaha 2014-2018 / *Publication of GRDP of Dumai Municipality by Industrial Origin 2014-2018*

REGIONAL INCOME

Tabel Lanjutan Tabel 11.1.1
Table Continued Table 11.1.1

Lapangan Usaha/Industry	2014	2015	2016	2017*	2018**
(1)	(2)	(3)	(4)	(5)	(6)
J Informasi dan Komunikasi/ <i>Information and Communication</i>	234 989,02	270 710,40	294 246,73	336 154,24	366.566,48
K Jasa Keuangan dan Asuransi/ <i>Financial and Insurance Activities</i>	366 129,13	355 025,11	367 270,99	375 458,67	390.061,62
L Real Estat/ <i>Real Estate Activities</i>	113 119,61	127 215,13	134 709,46	143 278,75	153.245,96
M,N Jasa Perusahaan/ <i>Business Activities</i>	1 223,74	1 419,08	1 554,95	1 662,75	1.844,96
O Administrasi Pemerintahan, Pertahanan dan Jaminan Sosial Wajib/ <i>Public Administration and Defence; Compulsory Social Security</i>	494 473,40	524 615,72	541 616,22	553 239,20	568.681,02
P Jasa Pendidikan/ <i>Education</i>	122 921,41	142 978,73	149 350,26	155 051,44	161.936,53
Q Jasa Kesehatan dan Kegiatan Sosial/ <i>Human Health and Social Work Activities</i>	37 775,23	46 880,43	49 787,22	53 467,50	56.815,08
R,S,T,U Jasa lainnya/ <i>Other Services Activities</i>	117 702,05	142 498,86	159 676,94	176 899,26	196.640,11
Produk Domestik Regional Bruto/<i>Gross Regional Domestic Product</i>	23 628 466,85	25 453 569,61	27 962 260,29	30 299 161,26	32 994 260,71

Keterangan/note : *Sementara / *Temporary*, **Sangat Sementara / *Very Temporary*

Sumber/Source : Publikasi PDRB Kota Dumai Menurut Lapangan Usaha 2014-2018 / *Publication of GRDP of Dumai Municipality by Industrial Origin 2014-2018*

Tabel 11.1.2 Produk Domestik Regional Bruto Atas Dasar Harga Konstan 2010 Menurut Lapangan Usaha di Kota Dumai (juta rupiah), 2014–2018
Gross Regional Domestic Product at 2010 Constant Market Prices by Industry in Dumai Municipality (million rupiahs), 2014–2018

Lapangan Usaha/Industry	2014	2015	2016	2017*	2018**
(1)	(2)	(3)	(4)	(5)	(6)
A Pertanian, Kehutanan, dan Perikanan/ <i>Agriculture, Forestry and Fishing</i>	1 138 071,4	1 139 159,3	1 152 198,9	1 190 685,2	1 224 304,6
B Pertambangan dan Penggalian/ <i>Mining and Quarrying</i>	87 258,6	87 421,2	83 885,5	79 731,6	76 749,6
C Industri Pengolahan/ <i>Manufacturing</i>	11 059 234,3	11 382 355,8	12 032 422,5	12 657 132,1	13 575 183,9
D Pengadaan Listrik dan Gas/ <i>Electricity and Gas</i>	13 197,0	14 483,6	17 108,0	17 285,1	17 840,3
E Pengadaan Air, Pengelolaan Sampah, Limbah dan Daur Ulang/ <i>Water supply, Sewerage, Waste Management and Remediation Activities</i>	3 429,0	3 523,7	3 518,0	3 679,7	3 721,4
F Konstruksi/ <i>Construction</i>	2 081 314,5	2 119 777,3	2 184 087,2	2 300 697,5	2 360 060,5
G Perdagangan Besar dan Eceran; Reparasi Mobil dan Sepeda Motor/ <i>Wholesale and Retail Trade; Repair of Motor Vehicles and Motorcycles</i>	3 771 270,3	3 776 043,6	3 857 613,3	3 967 113,2	4 044 030,1
H Transportasi dan Pergudangan/ <i>Transportation and Storage</i>	590 801,2	602 752,4	620 938,1	650 890,2	675 914,9
I Penyediaan Akomodasi dan Makan Minum/ <i>Accommodation and Food Service Activities</i>	146 744,7	150 191,3	154 066,5	163 772,5	174 409,8

Keterangan/*note* : *Sementara / *Temporary*, **Sangat Sementara / *Very Temporary*

Sumber/*Source* : Publikasi PDRB Kota Dumai Menurut Lapangan Usaha 2013-2017 / *Publication of GRDP of Dumai Municipality by Industrial Origin 2014-2018*

REGIONAL INCOME

Tabel Lanjutan Tabel 11.1.2
Table Continued Table 11.1.2

	Lapangan Usaha/Industry	2014	2015	2016	2017*	2018**
	(1)	(2)	(3)	(4)	(5)	(6)
J	Informasi dan Komunikasi/ <i>Information and Communication</i>	229 294,9	245 697,4	255 850,3	271 847,3	287.481,5
K	Jasa Keuangan dan Asuransi/ <i>Financial and Insurance Activities</i>	285 154,2	265 536,8	266 883,6	264 907,9	270.436,6
L	Real Estat/ <i>Real Estate Activities</i>	90 248,6	94 773,1	96 113,6	99 409,5	103.271,9
M,N	Jasa Perusahaan/ <i>Business Activities</i>	958,6	1 032,2	1 069,4	1 143,3	1.247,0
O	Administrasi Pemerintahan, Pertahanan dan Jaminan Sosial Wajib/ <i>Public Administration and Defence; Compulsory Social Security</i>	421 465,8	429 988,8	430 683,1	431 150,4	432.375,9
P	Jasa Pendidikan/ <i>Education</i>	89 917,6	94 631,4	95 154,9	97 723,2	101.574,6
Q	Jasa Kesehatan dan Kegiatan Sosial/ <i>Human Health and Social Work Activities</i>	29 384,7	32 305,6	32 586,3	34 376,0	36.289,3
R,S,T,U	Jasa lainnya/ <i>Other Services Activities</i>	94 630,5	102 020,1	107 389,9	115 966,9	125.947,0
Produk Domestik Regional Bruto/Gross Regional Domestic Product		20 132 375,7	20 541 693,5	21 391 569,0	22 347 511,7	23 510 839,0

Keterangan/note : *Sementara / *Temporary*, **Sangat Sementara / *Very Temporary*

Sumber/Source : Publikasi PDRB Kota Dumai Menurut Lapangan Usaha 2013-2017 / *Publication of GRDP of Dumai Municipality by Industrial Origin 2014-2018*

Tabel 11.1.3 Distribusi Persentase Produk Domestik Regional Bruto Atas Dasar Harga Berlaku Menurut Lapangan Usaha di Kota Dumai (persen), 2014–2018
Percentage Distribution of Gross Regional Domestic Product at Current Market Prices by Industry in Kota Dumai (percent), 2014–2018

Lapangan Usaha/Industry		2014	2015	2016	2017*	2018**
(1)		(2)	(3)	(4)	(5)	(6)
A	Pertanian, Kehutanan, dan Perikanan/ <i>Agriculture, Forestry and Fishing</i>	6,08	6,09	6,04	5,96	5,69
B	Pertambangan dan Penggalian/ <i>Mining and Quarrying</i>	0,46	0,47	0,44	0,39	0,36
C	Industri Pengolahan/ <i>Manufacturing</i>	52,90	53,21	53,96	54,67	56,48
D	Pengadaan Listrik dan Gas/ <i>Electricity and Gas</i>	0,05	0,07	0,09	0,09	0,09
E	Pengadaan Air, Pengelolaan Sampah, Limbah dan Daur Ulang/ <i>Water supply, Sewerage, Waste Management and Remediation Activities</i>	0,02	0,02	0,02	0,02	0,01
F	Konstruksi/ <i>Construction</i>	10,84	11,27	11,50	11,66	11,32
G	Perdagangan Besar dan Eceran; Reparasi Mobil dan Sepeda Motor/ <i>Wholesale and Retail Trade; Repair of Motor Vehicles and Motorcycles</i>	19,42	18,43	17,88	17,33	16,42
H	Transportasi dan Pergudangan/ <i>Transportation and Storage</i>	3,08	3,17	3,08	3,03	2,95
I	Penyediaan Akomodasi dan Makan Minum/ <i>Accommodation and Food Service Activities</i>	0,85	0,92	0,93	0,93	0,92

Keterangan/*note* : *Sementara / *Temporary*, **Sangat Sementara / *Very Temporary*

Sumber/*Source* : Publikasi PDRB Kota Dumai Menurut Lapangan Usaha 2014–2018 / *Publication of GRDP of Dumai Municipality by Industrial Origin 2014–2018*

REGIONAL INCOME

Tabel Lanjutan Tabel 11.1.3
Table Continued Table 11.1.3

	Lapangan Usaha/Industry	2014	2015	2016	2017*	2018**
	(1)	(2)	(3)	(4)	(5)	(6)
J	Informasi dan Komunikasi/ <i>Information and Communication</i>	0,99	1,06	1,05	1,11	1,11
K	Jasa Keuangan dan Asuransi/ <i>Financial and Insurance Activities</i>	1,55	1,39	1,31	1,24	1,18
L	Real Estat/ <i>Real Estate Activities</i>	0,48	0,50	0,48	0,47	0,46
M,N	Jasa Perusahaan/ <i>Business Activities</i>	0,01	0,01	0,01	0,01	0,01
O	Administrasi Pemerintahan, Pertahanan dan Jaminan Sosial Wajib/ <i>Public Administration and Defence; Compulsory Social Security</i>	2,09	2,06	1,94	1,83	1,72
P	Jasa Pendidikan/ <i>Education</i>	0,52	0,56	0,53	0,51	0,49
Q	Jasa Kesehatan dan Kegiatan Sosial/ <i>Human Health and Social Work Activities</i>	0,16	0,18	0,18	0,18	0,17
R,S,T,U	Jasa lainnya/ <i>Other Services Activities</i>	0,50	0,56	0,57	0,58	0,60
Produk Domestik Regional Bruto/Gross Regional Domestic Product		100,00	100,00	100,00	100,00	100,00

Keterangan/note : *Sementara / Temporary, **Sangat Sementara / Very Temporary

Sumber/Source : Publikasi PDRB Kota Dumai Menurut Lapangan Usaha 2014-2018 / Publication of GRDP of Dumai Municipality by Industrial Origin 2014-2018

Tabel 11.1.4 Laju Pertumbuhan Produk Domestik Regional Bruto Atas Dasar Harga Konstan 2010 Menurut Lapangan Usaha di Kota Dumai (persen), 2014–2018
Growth Rate of Gross Regional Domestic Product at 2010 Constant Market Prices by Industry in Dumai Municipality (percent), 2014–2018

Lapangan Usaha/Industry	2014	2015	2016	2017*	2018**
(1)	(2)	(3)	(4)	(5)	(6)
A Pertanian, Kehutanan, dan Perikanan/ <i>Agriculture, Forestry and Fishing</i>	1,62	0,10	1,14	3,34	2,82
B Pertambangan dan Penggalan/ <i>Mining and Quarrying</i>	0,90	0,19	-4,04	-4,95	-3,74
C Industri Pengolahan/ <i>Manufacturing</i>	6,19	2,92	5,71	5,19	7,25
D Pengadaan Listrik dan Gas/ <i>Electricity and Gas</i>	13,65	9,75	18,12	1,04	3,21
E Pengadaan Air, Pengelolaan Sampah, Limbah dan Daur Ulang/ <i>Water supply, Sewerage, Waste Management and Remediation Activities</i>	1,95	2,76	-0,16	4,60	1,13
F Konstruksi/ <i>Construction</i>	-4,59	1,85	3,03	5,34	2,58
G Perdagangan Besar dan Eceran; Reparasi Mobil dan Sepeda Motor/ <i>Wholesale and Retail Trade; Repair of Motor Vehicles and Motorcycles</i>	0,95	0,13	2,16	2,84	1,94
H Transportasi dan Pergudangan/ <i>Transportation and Storage</i>	9,92	2,02	3,02	4,82	3,84
I Penyediaan Akomodasi dan Makan Minum/ <i>Accommodation and Food Service Activities</i>	9,20	2,35	2,58	6,30	6,50

Keterangan/note : *Sementara / Temporary, **Sangat Sementara / Very Temporary

Sumber/Source : Publikasi PDRB Kota Dumai Menurut Lapangan Usaha 2014-2018 / Publication of GRDP of Dumai Municipality by Industrial

Origin 2014-2018

REGIONAL INCOME

Tabel Lanjutan Tabel 11.1.4
Table Continued Table 11.1.4

	Lapangan Usaha/Industry	2014	2015	2016	2017*	2018**
	(1)	(2)	(3)	(4)	(5)	(6)
J	Informasi dan Komunikasi/ <i>Information and Communication</i>	11,24	7,15	4,13	6,25	5,75
K	Jasa Keuangan dan Asuransi/ <i>Financial and Insurance Activities</i>	-39,50	-6,88	0,51	-0,74	2,09
L	Real Estat/ <i>Real Estate Activities</i>	3,75	5,01	1,41	3,43	3,89
M,N	Jasa Perusahaan/ <i>Business Activities</i>	8,50	7,67	3,61	6,91	9,07
O	Administrasi Pemerintahan, Pertahanan dan Jaminan Sosial Wajib/ <i>Public Administration and Defence; Compulsory Social Security</i>	0,42	2,02	0,16	0,11	0,28
P	Jasa Pendidikan/ <i>Education</i>	8,96	5,24	0,55	2,70	3,94
Q	Jasa Kesehatan dan Kegiatan Sosial/ <i>Human Health and Social Work Activities</i>	2,56	9,94	0,87	5,49	5,57
R,S,T,U	Jasa lainnya/ <i>Other Services Activities</i>	11,86	7,81	5,26	7,99	8,61
Produk Domestik Regional Bruto/<i>Gross Regional Domestic Product</i>		2,69	2,03	4,14	4,47	5,21

Keterangan/note : *Sementara / *Temporary*, **Sangat Sementara / *Very Temporary*

Sumber/Source : Publikasi PDRB Kota Dumai Menurut Lapangan Usaha 2014-2018 / *Publication of GRDP of Dumai Municipality by Industrial Origin 2014-2018*

Tabel 11.1.5 Indeks Harga Implisit Produk Domestik Regional Bruto Menurut Lapangan Usaha di Kota Dumai (2010=100), 2014–2018
Implicit Price Index of Gross Regional Domestic Product by Industry in Dumai Municipality (2010=100), 2014–2018

	Lapangan Usaha/Industry	2014	2015	2016	2017*	2018**
	(1)	(2)	(3)	(4)	(5)	(6)
A	Pertanian, Kehutanan, dan Perikanan/ <i>Agriculture, Forestry and Fishing</i>	126,32	136,17	146,47	151,77	153,43
B	Pertambangan dan Penggalian/ <i>Mining and Quarrying</i>	124,81	137,81	145,27	146,48	156,62
C	Industri Pengolahan/ <i>Manufacturing</i>	113,02	118,99	125,40	130,88	137,28
D	Pengadaan Listrik dan Gas/ <i>Electricity and Gas</i>	106,56	114,78	122,03	128,83	131,02
E	Pengadaan Air, Pengelolaan Sampah, Limbah dan Daur Ulang/ <i>Water supply, Sewerage, Waste Management and Remediation Activities</i>	123,10	135,39	147,19	153,56	158,31
F	Konstruksi/ <i>Construction</i>	121,69	124,24	129,62	132,36	133,94
G	Perdagangan Besar dan Eceran; Reparasi Mobil dan Sepeda Motor/ <i>Wholesale and Retail Trade; Repair of Motor Vehicles and Motorcycles</i>	123,07	134,01	138,85	141,12	144,09
H	Transportasi dan Pergudangan/ <i>Transportation and Storage</i>	136,55	156,51	169,10	171,47	174,26
I	Penyediaan Akomodasi dan Makan Minum/ <i>Accommodation and Food Service Activities</i>	126,32	136,17	146,47	151,77	153,43

Keterangan/note : *Sementara / *Temporary*, **Sangat Sementara / *Very Temporary*

Sumber/Source : Publikasi PDRB Kota Dumai Menurut Lapangan Usaha 2014-2018 / *Publication of GRDP of Dumai Municipality by Industrial Origin 2014-2018*

REGIONAL INCOME

Tabel Lanjutan Tabel 11.1.5
Table Continued Table 11.1.5

	Lapangan Usaha/Industry	2014	2015	2016	2017*	2018**
	(1)	(2)	(3)	(4)	(5)	(6)
J	Informasi dan Komunikasi/ <i>Information and Communication</i>	102,48	110,18	115,01	123,66	127,51
K	Jasa Keuangan dan Asuransi/ <i>Financial and Insurance Activities</i>	128,40	133,70	137,61	141,73	144,23
L	Real Estat/ <i>Real Estate Activities</i>	125,34	134,23	140,16	144,13	148,39
M,N	Jasa Perusahaan/ <i>Business Activities</i>	127,66	137,49	145,41	145,43	147,95
O	Administrasi Pemerintahan, Pertahanan dan Jaminan Sosial Wajib/ <i>Public Administration and Defence; Compulsory Social Security</i>	117,32	122,01	125,76	128,32	131,52
P	Jasa Pendidikan/ <i>Education</i>	136,70	151,09	156,95	158,66	159,43
Q	Jasa Kesehatan dan Kegiatan Sosial/ <i>Human Health and Social Work Activities</i>	128,55	145,12	152,79	155,54	156,56
R,S,T,U	Jasa lainnya/ <i>Other Services Activities</i>	124,38	139,68	148,69	152,54	156,13
Produk Domestik Regional Bruto/Gross Regional Domestic Product		117,37	123,91	130,72	135,58	140,34

Keterangan/note : *Sementara / Temporary, **Sangat Sementara / Very Temporary

Sumber/Source : Publikasi PDRB Kota Dumai Menurut Lapangan Usaha 2014-2018 / Publication of GRDP of Dumai Municipality by Industrial Origin 2014-2018

Tabel 11.1.6 Laju Implisit Produk Domestik Regional Bruto Menurut Lapangan Usaha di Kota Dumai (persen), 2014–2018
Table **Implicit Growth Rate of Gross Regional Domestic Product by Industry in Dumai Municipality (percent), 2014–2018**

	Lapangan Usaha/Industry	2014	2015	2016	2017*	2018**
	(1)	(2)	(3)	(4)	(5)	(6)
A	Pertanian, Kehutanan, dan Perikanan/ <i>Agriculture, Forestry and Fishing</i>	9,61	7,80	7,57	3,62	1,09
B	Pertambangan dan Penggalian/ <i>Mining and Quarrying</i>	15,78	10,42	5,42	0,83	6,92
C	Industri Pengolahan/ <i>Manufacturing</i>	7,89	5,28	5,38	4,37	4,89
D	Pengadaan Listrik dan Gas/ <i>Electricity and Gas</i>	36,19	40,45	15,17	9,36	0,49
E	Pengadaan Air, Pengelolaan Sampah, Limbah dan Daur Ulang/ <i>Water supply, Sewerage, Waste Management and Remediation Activities</i>	3,75	7,72	6,32	5,57	1,70
F	Konstruksi/ <i>Construction</i>	5,04	9,98	8,72	4,33	3,09
G	Perdagangan Besar dan Eceran; Reparasi Mobil dan Sepeda Motor/ <i>Wholesale and Retail Trade; Repair of Motor Vehicles and Motorcycles</i>	13,22	2,10	4,33	2,11	1,20
H	Transportasi dan Pergudangan/ <i>Transportation and Storage</i>	7,55	8,89	3,61	1,64	2,11
I	Penyediaan Akomodasi dan Makan Minum/ <i>Accommodation and Food Service Activities</i>	13,21	14,62	8,04	1,40	1,63

Keterangan/Note : *Sementara / *Temporary*, **Sangat Sementara / *Very Temporary*

Sumber/Source : Publikasi PDRB Kota Dumai Menurut Lapangan Usaha 2014-2018 / *Publication of GRDP of Dumai Municipality by Industrial Origin 2014-2018*

REGIONAL INCOME

Tabel Lanjutan Tabel 11.1.6
Table Continued Table 11.1.6

	Lapangan Usaha/Industry	2014	2015	2016	2017*	2018**
	(1)	(2)	(3)	(4)	(5)	(6)
J	Informasi dan Komunikasi/ <i>Information and Communication</i>	6,41	7,51	4,38	7,52	3,12
K	Jasa Keuangan dan Asuransi/ <i>Financial and Insurance Activities</i>	4,63	4,13	2,93	2,99	1,77
L	Real Estat/ <i>Real Estate Activities</i>	9,02	7,09	4,41	2,83	2,96
M,N	Jasa Perusahaan/ <i>Business Activities</i>	5,36	7,70	5,76	0,02	1,73
O	Administrasi Pemerintahan, Pertahanan dan Jaminan Sosial Wajib/ <i>Public Administration and Defence; Compulsory Social Security</i>	3,77	3,99	3,07	2,04	2,50
P	Jasa Pendidikan/ <i>Education</i>	16,49	10,52	3,88	1,09	0,48
Q	Jasa Kesehatan dan Kegiatan Sosial/ <i>Human Health and Social Work Activities</i>	10,44	12,88	5,29	1,80	0,66
R,S,T,U	Jasa lainnya/ <i>Other Services Activities</i>	9,98	12,30	6,45	2,59	2,35
Produk Domestik Regional Bruto/Gross Regional Domestic Product		8,38	5,58	5,49	3,72	3,51

Keterangan/note : *Sementara / Temporary, **Sangat Sementara / Very Temporary

Sumber/Source : Publikasi PDRB Kota Dumai Menurut Lapangan Usaha 2014-2018 / Publication of GRDP of Dumai Municipality by Industrial Origin 2014-2018

Tabel 11.1.7 Produk Domestik Regional Bruto Atas Dasar Harga Berlaku Menurut Pengeluaran di Kota Dumai (juta rupiah), 2014–2018
Gross Regional Domestic Product at Current Market Prices by Type of Expenditure in Dumai Municipality (million rupiahs), 2014–2018

Lapangan Usaha/Industry	2014	2015	2016	2017*	2018**
(1)	(2)	(3)	(4)	(5)	(6)
1 Pengeluaran Konsumsi Rumah Tangga <i>Household Consumption Expenditure</i>	8 427 816,09	9 329 145,68	10 026 517,27	10 690 419,40	11.548.939,69
2 Pengeluaran Konsumsi LNPRT <i>NPISH Consumption Expenditure</i>	110 232,46	116 318,55	126 453,28	138 683,41	151.679,58
3 Pengeluaran Konsumsi Pemerintah <i>Government Consumption Expenditure</i>	1 509 825,51	1 664 600,13	1 912 605,59	2 021 147,56	2.083.548,24
4 Pembentukan Modal Tetap Bruto <i>Gross Fixed Capital Formation</i>	11 225 919,14	12 393 856,75	13 643 256,20	14 742 023,31	15.946.316,09
5 Perubahan Inventori <i>Changes in Inventories</i>	1 337 477,39	831 617,13	1 375 908,20	968 421,58	924.295,04
6 Ekspor Barang dan Jasa <i>Exports of Goods and Services</i>	26 602 844,88	32 278 386,21	36 000 826,04	39 714 746,96	42.735.497,61
7 Impor Barang dan Jasa <i>Import of Goods and Services</i>	25 585 648,61	31 160 354,84	35 123 306,29	37 976 280,96	40.396.015,55
Produk Domestik Regional Bruto <i>Gross Regional Domestic Product</i>	23 628 466,85	25 453 569,61	27 962 260,29	30 299 161,26	32 994 260,71

Keterangan/note : *Sementara / Temporary, **Sangat Sementara / Very Temporary

Sumber/Source : BPS Kota Dumai/BPS-Statistics of Dumai Municipality

REGIONAL INCOME

Tabel 11.1.8 Produk Domestik Regional Bruto Atas Dasar Harga Konstan 2010 Menurut Pengeluaran di Kota Dumai (juta rupiah), 2014–2018
Gross Regional Domestic Product at 2010 Constant Market Prices by Type of Expenditure in Dumai Municipality (million rupiahs), 2014–2018

Lapangan Usaha/Industry	2014	2015	2016	2017*	2018**
(1)	(2)	(3)	(4)	(5)	(6)
1 Pengeluaran Konsumsi Rumah Tangga <i>Household Consumption Expenditure</i>	6 246 229,23	6 571 914,42	6 856 034,60	7 121 368,11	7.436.751,40
2 Pengeluaran Konsumsi LNPRT <i>NPISH Consumption Expenditure</i>	84 089,25	85 761,01	88 850,23	92 841,64	99.288,68
3 Pengeluaran Konsumsi Pemerintah <i>Government Consumption Expenditure</i>	1 388 523,84	1 410 130,75	1 422 442,58	1 437 573,42	1.440.922,69
4 Pembentukan Modal Tetap Bruto <i>Gross Fixed Capital Formation</i>	9 227 047,35	9 345 377,23	9 518 700,37	9 760 670,05	10.091.346,61
5 Perubahan Inventori <i>Changes in Inventories</i>	824 714,38	544 011,70	569 840,98	493 675,80	356.558,24
6 Ekspor Barang dan Jasa <i>Exports of Goods and Services</i>	20 990 892,12	25 387 973,37	28 739 340,51	31 419 164,07	33.743.293,47
7 Impor Barang dan Jasa <i>Import of Goods and Services</i>	18 629 120,45	22 803 474,96	25 803 640,28	27 977 781,36	29.657.322,13
Produk Domestik Regional Bruto Gross Regional Domestic Product	20 132 375,72	20 541 693,52	21 391 569,00	22 347 511,73	23 510 838,96

Keterangan/Note : *Sementara / Temporary, **Sangat Sementara / Very Temporary
 Sumber/Source : BPS Kota Dumai/BPS-Statistics of Dumai Municipality

#12

Perbandingan Antar Kabupaten/Kota *Regency/Municipal Comparison*

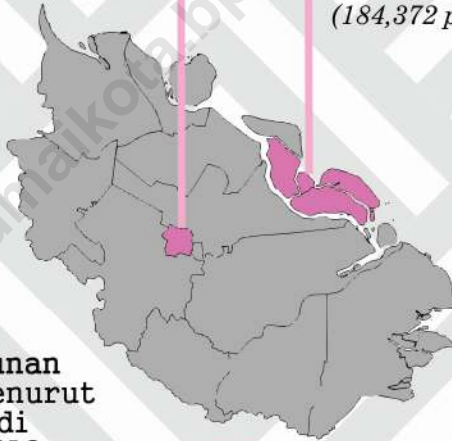
- Infografis Kota Dumai
[Dumai Municipality Infographic]
- Kota Dumai dalam Angka 2019
[Dumai Municipality in Figures 2019]

Kota Pekanbaru merupakan Kabupaten/Kota dengan Jumlah Penduduk Terbanyak di Provinsi Riau Tahun 2018 (1.117.359 jiwa)

(Pekanbaru Municipality was the most populated municipality/regency in Riau Province, 2018 (1,117,359 people))

Kabupaten dengan Penduduk Terendah Tahun 2018 di Provinsi Riau adalah Kabupaten Kep. Meranti (184.372 jiwa)


(Regency with the fewest population in Riau Province, 2018 was Kep. Meranti Regency (184,372 people))



Indeks Pembangunan Manusia (IPM) Menurut Kabupaten/Kota di Provinsi Riau, 2018

(Human Development Index (HDI) by Regency/Municipality in Riau Province, 2018)

■ Indeks Pembangunan Manusia (IPM)
(Human Development Index (HDI))



PENJELASAN TEKNIS

TECHNICAL NOTES

Indeks Pembangunan Manusia (IPM) menjelaskan bagaimana penduduk dapat mengakses hasil pembangunan dalam memperoleh pendapatan, kesehatan dan pendidikan. IPM diperkenalkan oleh UNDP pada tahun 1990 dan dipublikasikan secara berkala dalam laporan tahunan *Human Development Report (HDR)*. IPM dibentuk oleh 3 (tiga) dimensi dasar: Umur panjang dan hidup sehat; pengetahuan; dan standar hidup layak.

Angka Harapan Hidup (AHH) adalah rata-rata tahun hidup yang masih akan dijalani oleh seseorang yang telah berhasil mencapai umur x , pada suatu tahun tertentu, dalam situasi mortalitas yang berlaku di lingkungan masyarakatnya.

Harapan Lama Sekolah (HLS) didefinisikan sebagai lamanya sekolah (dalam tahun) yang diharapkan akan dirasakan oleh anak pada umur tertentu di masa mendatang.

Rata-rata Lama Sekolah (RLS) adalah rata-rata jumlah tahun yang dihabiskan oleh penduduk berusia 15 tahun ke atas yang menempuh semua jenis pendidikan yang pernah dijalani.

The Human Development Index (HDI) explains how people can access development results in obtaining income, health and education. HDI was introduced by United Nations Development Programme (UNDP) in 1990 and published periodically in the annual report of the *Human Development Report*. HDI was formed by three basic dimensions: a long and healthy life; knowledge; and a decent standard of living.

Life Expectancy is an average of life year that will still be lived by a person who has successfully reached the age of x , in a given year, in a situation of mortality prevailing in his or her community.

Expected Years of Schooling is number of years of schooling that a child of school entrance age can expect to receive.

Mean Years of Schooling is average number of completed years of education of a country's population aged 15 years and older, excluding years spent repeating individual grades

ULASAN	DESCRIPTION
<p>Dari sisi jumlah penduduk di Provinsi Riau pada pertengahan tahun 2018 menunjukkan bahwa Kota Pekanbaru merupakan kabupaten/kota dengan jumlah penduduk terbanyak di Riau (1.117.359 jiwa) diikuti oleh Kabupaten Kampar (851.837 jiwa) dan Kabupaten Indragiri Hilir (731.396 jiwa). Sementara itu Kota Dumai memiliki jumlah penduduk kedua terendah se Riau setelah Kabupaten Kepulauan Meranti.</p>	<p><i>Population of Riau Province in 2018 showed that Pekanbaru Municipality was the most populated city/regency in Riau Province (1,117,359 inhabitants), then followed by Kampar Regency with 851,837 inhabitants and Indragiri Hilir Regency with 731,396 inhabitants, whilst Dumai Municipality was the second lowest populated municipality/regency after Kepulauan Meranti Regency.</i></p>
<p>Kota Pekanbaru merupakan kota dengan IPM tertinggi di Riau pada tahun 2018 (80,66) sedangkan Kabupaten Kepulauan Meranti memiliki IPM terkecil (65,23). IPM Kota Dumai sejak tahun 2017–2018 berturut-turut adalah sebesar 73,46 dan 74,06.</p>	<p><i>In 2018, Pekanbaru was a municipality/regency with the highest HDI by 80.66. Meanwhile, Kepulauan Meranti Regency was the lowest in HDI by 65.23. In 2017 and 2018, Dumai's HDI was 73.46 and 74.06 respectively.</i></p>

Tabel 12.1.1 Jumlah Penduduk Menurut Kabupaten/Kota di Provinsi Riau (jiwa), 2014–2018
Table Population by Regency/Municipality in Riau Province (people), 2014–2018

Kabupaten/Kota Regency/Municipality	Penduduk (jiwa) Population (people)				
	2014	2015	2016	2017	2018
(1)	(2)	(3)	(4)	(5)	(6)
Kabupaten/Regency					
1. Kuantan Singingi	310 619	314 276	317 935	321 216	324 413
2. Indragiri Hulu	400 901	409 431	417 733	425 897	433 934
3. Indragiri Hilir	694 614	703 734	713 034	722 234	731 396
4. Pelalawan	377 221	396 990	417 498	438 788	460 780
5. Siak	428 499	440 841	453 052	465 414	477 670
6. Kampar	773 171	793 005	812 702	832 387	851 837
7. Rokan Hulu	568 576	592 278	616 466	641 208	666 410
8. Bengkalis	536 138	543 987	551 683	559 081	566 228
9. Rokan Hilir	627 233	644 680	662 242	679 663	697 218
10. Kepulauan Meranti	179 894	181 095	182 152	183 297	184 372
Kota/Municipality					
1. Pekanbaru	1 011 467	1 038 118	1 064 566	1 091 088	1 117 359
2. Dumai	280 109	285 967	291 908	297 638	303 292
Riau	6 188 442	6 344 402	6 500 971	6 657 911	6 814 909

Sumber: Proyeksi Penduduk Indonesia 2010–2035

Source : Indonesia Population Projection 2010–2035

REGENCY/MUNICIPAL COMPARISON

Tabel 12.1.2 Indeks Pembangunan Manusia (IPM) Menurut Kabupaten/Kota di
Table 12.1.2 Indeks Pembangunan Manusia (IPM) Menurut Kabupaten/Kota di
Provinsi Riau, 2017–2018
*Human Development Index (HDI) by Regency/Municipality in Riau
Province, 2017–2018*

Kabupaten/Kota <i>Regency/ Municipality</i>	AHH (tahun) <i>LE (year)</i>		HLS (tahun) <i>EYS (year)</i>		RLS (tahun) <i>MYS (year)</i>		Pengeluaran per Kapita Disesuaikan <i>Expenditures per Capita (Rp 000)</i>		IPM <i>HDI</i>		
	2017	2018	2017	2018	2017	2018	2017	2018	Capaian <i>Attainment</i>		Pertumbu- han <i>Growth</i>
									2017	2018	
(1)	(3)	(4)	(5)	(6)	(7)	(8)	(9)	(10)	(11)	(12)	(13)
Kabupaten/Regency											
1. Kuantan Singingi	67,99	68,17	13,26	13,27	8,20	8,31	10 274	10 476	69,53	69,96	0,62
2. Indragiri Hulu	69,83	69,97	12,29	12,32	7,89	8,16	10 223	10 481	68,97	69,66	1,00
3. Indragiri Hilir	67,07	67,32	11,88	11,89	7,18	7,19	10 041	10 254	66,17	66,51	0,51
4. Pelalawan	70,54	70,74	11,89	12,16	8,19	8,44	11 725	11 894	70,59	71,44	1,20
5. Siak	70,64	70,79	12,72	12,73	9,40	9,64	11 898	12 119	73,18	73,73	0,75
6. Kampar	70,16	70,35	13,20	13,21	9,09	9,10	10 912	11 128	72,19	72,50	0,43
7. Rokan Hulu	69,31	69,55	12,81	12,82	8,18	8,37	9 303	9 608	68,67	69,36	1,00
8. Bengkalis	70,69	70,85	12,73	12,83	8,89	9,21	11 530	11 640	72,27	72,94	0,93
9. Rokan Hilir	69,66	69,87	12,25	12,63	7,89	8,15	9 250	9 316	67,84	68,73	1,31
10. Kepulauan Meranti	66,99	67,21	12,77	12,78	7,47	7,48	7 673	7 978	64,70	65,23	0,82
Kota/Municipality											
1. Pekanbaru	71,75	71,94	14,93	15,34	11,21	11,22	14 778	14 497	79,97	80,66	0,86
2. Dumai	70,37	70,55	12,97	12,98	9,67	9,84	12 063	11 699	73,46	74,06	0,82
Riau	70,99	71,19	13,03	13,11	8,76	8,92	10 667	10 968	71,79	72,44	0,91

Sumber: Berita Resmi Statistik BPS Provinsi Riau

Source: Press Release of BPS-Statistics of Riau

Tabel 12.1.3 Jumlah Penduduk Miskin Menurut Kabupaten/Kota Se-Provinsi Riau Tahun 2014-2018 (ribu jiwa)
Number of Poor People by Regency/Municipality in Riau Province, 2014-2018 (thousand people)

Kabupaten/Kota Regency/Municipality	Penduduk Miskin (ribu jiwa) Poor People (thousand people)				
	2014	2015	2016	2017	2018
(1)	(2)	(3)	(4)	(5)	(6)
Kabupaten/Regency					
1. Kuantan Singingi	33,5	34,1	31,2	31,9	32,10
2. Indragiri Hulu	29,4	31,6	29,7	29,4	27,22
3. Indragiri Hilir	52,4	56,9	56,8	55,4	51,42
4. Pelalawan	42,7	47,5	45,4	44,4	44,29
5. Siak	22,5	24,8	24,9	26,8	25,81
6. Kampar	67,6	72,2	67,7	66,3	69,32
7. Rokan Hulu	58,3	64,7	67,4	69,2	72,28
8. Bengkalis	38,8	40,0	37,5	38,2	35,11
9. Rokan Hilir	46,1	49,1	52,4	53,2	48,92
10. Kepulauan Meranti	61,1	61,6	56,2	53,1	51,17
Kota/Municipality					
1. Pekanbaru	32,3	33,8	32,5	33,1	31,62
2. Dumai	13,6	15,0	13,8	13,5	11,19
Riau	498,3	531,4	515,4	514,6	500,44

Sumber: BPS Melalui Survei Sosial Ekonomi Nasional Maret 2018

Source : BPS Through National Socio Economic Survey in March 2018

REGENCY/MUNICIPAL COMPARISON

Tabel 12.1.4 Tingkat Pengangguran Terbuka (TPT) Menurut
Table Kabupaten/Kota Se-Provinsi Riau Tahun 2014-2018 (persen)
Unemployment Rate by Regency/Municipality in Riau Province, 2014-2018 (percent)

Kabupaten/Kota Regency/Municipality	TPT (persen) Unemployment Rate (percent)				
	2014	2015	2016	2017	2018
(1)	(2)	(3)	(4)	(5)	(6)
Kabupaten/Regency					
1. Kuantan Singingi	6,13	2,60	-	6,50	6,05
2. Indragiri Hulu	3,97	4,82	-	4,73	4,70
3. Indragiri Hilir	4,27	7,16	-	4,08	4,08
4. Pelalawan	3,42	7,61	-	3,55	5,30
5. Siak	3,56	10,02	-	5,60	4,13
6. Kampar	6,10	8,07	-	5,93	5,45
7. Rokan Hulu	7,90	7,82	-	6,17	5,40
8. Bengkalis	7,30	10,08	-	8,62	10,05
9. Rokan Hilir	6,25	8,62	-	4,59	6,09
10. Kepulauan Meranti	11,76	9,37	-	4,54	6,84
Kota/Municipality					
1. Pekanbaru	9,20	7,46	-	8,91	8,42
2. Dumai	9,14	11,23	-	8,94	6,04
Riau	6,56	7,83	7,43	6,22	6,20

Sumber: BPS Melalui Survei Angkatan Kerja Nasional Agustus 2018

Source: BPS Through August 2018 National Labor Force Survey



Sensus
Penduduk
2020

DATA

MENCERDASKAN BANGSA

— *Enlighten the Nation* —



BADAN PUSAT STATISTIK KOTA DUMAI
BPS - Statistics of Dumai Municipality
Jl. Tuanku Tambusai - Dumai
Telp. (0765) 4300005
Homepage: www.dumaikota.bps.go.id
Email: bps1473@bps.go.id



23558601