



KABUPATEN
KEPULAUAN MERANTI DALAM ANGKA
KEPULAUAN MERANTI REGENCY IN FIGURES
2019



BADAN PUSAT STATISTIK
KABUPATEN KEPULAUAN MERANTI
BPS-Statistics of Kepulauan Meranti Regency



KABUPATEN
KEPULAUAN MERANTI DALAM ANGKA
KEPULAUAN MERANTI REGENCY IN FIGURES
2019

Kabupaten Kepulauan Meranti Dalam Angka *Kepulauan Meranti Regency in Figures* 2019

ISSN :2355-9748

No.Publikasi/*Publication Number* : 14100.1902

Katalog/*Catalog* : 1102001.1410

Ukuran Buku/*Book Size* : 14,8 x 21 Cm

Jumlah Halaman/*Number of pages* : xxxii + 264 Halaman /*Pages*

Naskah/*Manuscript*:

BPS Kabupaten Kepulauan Meranti

BPS-*Statistics of Kepulauan Meranti Regency*

Penyunting/*Editor*:

BPS Kabupaten Kepulauan Meranti

BPS-*Statistics of Kepulauan Meranti Regency*

Gambar Kulit Oleh/*Cover Designby* :

BPS Kabupaten Kepulauan Meranti

BPS-*Statistics of Kepulauan Meranti Regency*

Ilustrasi Kover/ *Cover Illustration* :

Aktivitas Pengolahan Sagu Kab.Kepulauan Meranti

Sago Verwerking Activity of Kepulauan Meranti Regency

Diterbitkan Oleh/*Published by*:

©BPS Kabupaten Kepulauan Meranti/*BPS-Statistics of Kepulauan Meranti Regency*

Dicetak Oleh/*Printed by*:

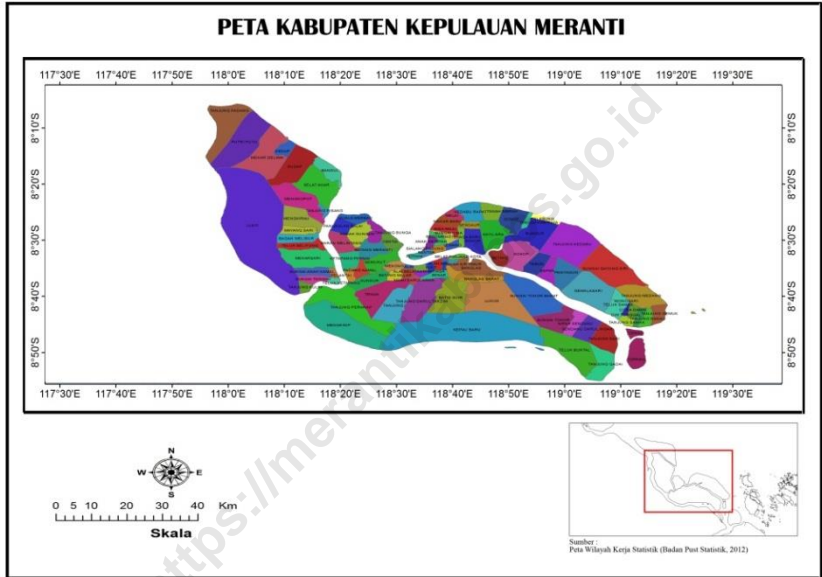
MN GRAFIKA

**Dilarang mengumumkan, mendistribusikan, mengomunikasikan, dan/atau
menggandakan sebagian atau seluruh isi buku ini untuk tujuan komersial tanpa izin
tertulis dari Badan Pusat Statistik**

*Prohibited to announce, distribute, communicate, and/or part or all of this book for
comercial purpose without permission from BPS-Statistics Indonesia*

PETA KABUPATEN KEPULAUAN MERANTI

MAP OF KEPULAUAN MERANTI REGENCY



KEPALA BPS KABUPATEN KEPULAUAN MERANTI
CHIEF STATISTICIAN OF KEPULAUAN MERANTI REGENCY



HARTONO, S.Si



KATA PENGANTAR

Kabupaten Kepulauan Meranti Dalam Angka 2019 merupakan publikasi tahunan yang diterbitkan oleh BPS Kabupaten Kepulauan Meranti. Publikasi ini diharapkan dapat membantu melengkapi penyusunan rencana pembangunan di Kabupaten Kepulauan Meranti.

Publikasi ini dapat terwujud berkat kerja sama dan bantuan dari berbagai pihak baik instansi pemerintah maupun swasta. Kepada semua pihak yang telah memberikan bantuan disampaikan penghargaan dan terima kasih yang sebesar-besarnya.

Walaupun publikasi ini telah disiapkan sebaik-baiknya, namun disadari masih ada kekurangan dan kesalahan yang terjadi. Untuk perbaikan publikasi ini, tanggapan dan saran yang bersifat konstruktif dari para pemakai sangat diharapkan.

Selatpanjang, Agustus 2019
Kepala BPS
Kabupaten Kepulauan Meranti

HARTONO, S.Si



PREFACE

Kepulauan Meranti Regency in Figures 2019 is an annual publication written by BPS of Kepulauan Meranti Regency. This publication is expected it can help to equip compilation of development planning in this Kepulauan Meranti Regency.

This comprehensive publication has been made possible with the assistance and contribution from several governmental institution and private organizations. To all parties who have been involved in the preparation of this publication, I would like to express my sincerest appreciation and gratitude.

Comment and constructive suggestion for the improvement of this publication are always welcome.

*Selatpanjang, August 2019
Chief Statistician of
Kepulauan Meranti Regency,*

HARTONO, S.Si

DAFTAR ISI
List of Contents

	<i>Hal Page</i>
PETA KABUPATEN KEPULAUAN MERANTI	
<i>Map of Kepulauan Meranti Regency</i>	ii
KEPALA BPS KABUPATEN KEPULAUAN MERANTI	
<i>Chief Statistician of Kepulauan Meranti Regency</i>	iv
KATA PENGANTAR	vii
PREFACE	viii
DAFTAR ISI	
<i>List of Contents</i>	ix
DAFTAR GAMBAR	
<i>List of Figures</i>	xii
DAFTAR TABEL	
<i>List of Table</i>	xiv
PENJELASAN UMUM	
<i>Explanatory Notes</i>	xxxii
BAB I GEOGRAFI DAN IKLIM	
<i>Geography and Climate</i>	1
BAB II PEMERINTAHAN	
<i>GOVERNMENT</i>	13
BAB III KEPENDUDUKAN DAN KETENAGAKERJAAN	
<i>POPULATION AND EMPLOYMENT</i>	43
3.1 Kependudukan	
<i>Population</i>	53
3.2 Ketenagakerjaan	
<i>Employment</i>	59
BAB IV SOSIAL	
<i>SOCIAL</i>	63
4.1 Pendidikan	
<i>Education</i>	79

4.2 Kesehatan	
<i>Health</i>	103
4.3 Agama dan Sosial Lainnya	
<i>Religion and other Socials</i>	123
BAB V	PERTANIAN
	<i>AGRICULTURE</i>
	133
5.1	Pertanian Hortikultura
	<i>Horticultural</i>
	146
5.2	Perkebunan
	<i>Plantation</i>
	163
5.3	Kehutanan
	<i>Forestry</i>
	169
5.4	Peternakan
	<i>Animal Husbandry</i>
	170
5.5	Perikanan
	<i>Fishery</i>
	174
BAB VI	INDUSTRI, PERTAMBANGAN, DAN ENERGI
	<i>INDUSTRY, MINING, AND ENERGY</i>
	177
6.1	Energi
	<i>Energy</i>
	185
6.2	Industri
	<i>Industry</i>
	186
BAB VII	PERDAGANGAN
	<i>TRADE</i>
	195
BAB VIII	PENDAPATAN REGIONAL
	<i>REGIONAL FINANCE</i>
	201
BAB IX	HOTEL DAN PARIWISATA
	<i>HOTEL AND TOURISM</i>
	217
9.1	Hotel
	<i>Hotel</i>
	223

9.2 Pariwisata	
<i>Tourism</i>	226
BAB X TRANSPORTASI DAN KOMUNIKASI	
<i>TRANSPORTATION AND COMMUNICATION</i>	231
BAB XI KEUANGAN DAERAH DAN HARGA	
<i>REGIONAL FINANCE</i>	243
BAB XII KONSUMSI DAN PENGELUARAN PENDUDUK	
<i>CONSUMTION AND POPULATION EXPENDITURE</i>	251
BAB XIII PERBANDINGAN ANTARA KABUPATEN/KOTA	
<i>REGENCY/MUNICIPALITY COMPARISON</i>	257

DAFTAR GAMBAR / *List of Figures*

	Hal Page
1.1 Rata-rata Curah Hujan di Kabupaten Kepulauan Meranti Tahun 2018 (Mm) <i>Average Rainfall in Kepulauan Meranti Regency in 2018 (MM)</i>	5
1.2 Rata-rata Hari Hujan di Kabupaten Kepulauan Meranti Tahun 2018 (Hari) <i>Average Rainy Days in Kepulauan Meranti Regency in 2018 (Day).....</i>	6
2.1 Jumlah Desa/Kelurahan di Kabupaten Kepulauan Meranti Tahun 2018 <i>Number of Villages in the Kepulauan Meranti Regency in 2018</i>	18
4.1 Banyaknya Sarana Pendidikan di Kabupaten Kepulauan Meranti Tahun Ajaran 2017/2018 <i>The Number of Educational Facilities in Meranti Islands Regency in 2017/2018</i>	74
4.2 Banyaknya Murid di Kabupaten Kepulauan Meranti Tahun Ajaran 2017 <i>Number of Students in Kepulauan Meranti Regency in 2017 ..</i>	75
4.3 Banyaknya Guru di Kabupaten Kepulauan Meranti Tahun Ajaran 2017/2018 <i>Number of Teachers in Kepulauan Meranti Regency in 2017 ..</i>	76
4.4 Jumlah Fasilitas Kesehatan di Kabupaten Kepulauan Meranti Tahun 2018 <i>Number of Health Facilities in Kepulauan Meranti Regency in 2018</i>	77
4.5 Banyaknya Rumah Ibadah di Kabupaten Kepulauan Meranti Tahun 2018 <i>Number of Houses of Worship in Kepulauan Meranti Regency in 2018.....</i>	78
5.1 Produksi Sayur-Sayuran di Kabupaten Kepulauan Meranti Tahun 2018 (Kw)	

	<i>Vegetable Production in Kepulauan Meranti Regency in 2018 (Kw)</i>	144
5.2	Jumlah Produksi Perkebunan di Kabupaten Kepulauan Meranti Tahun 2018 (Ton) <i>Number of Plantation Production in Kepulauan Meranti Regency in 2018 (Tons)</i>	145
6.1	Perusahaan Industri di Kabupaten Kepulauan Meranti Tahun 2018 <i>Industrial Company in Kepulauan Meranti Regency in 2018 ...</i>	182
6.2	Jumlah Pekerja Industri di Kabupaten Kepulauan Meranti Tahun 2018 <i>Number of Industrial Workers in the Kepulauan Meranti Regency in 2018.....</i>	183

DAFTAR TABEL/*List of Table*

BAB I	GEOGRAFI DAN IKLIM / GEOGRAPHY AND CLIMATE	Hal Page
Tabel		
1.1.1	Luas Daerah dan Jumlah Pulau Menurut Kecamatan di Kabupaten Kepulauan Meranti Tahun 2018 <i>Total Area and Number of Islands Of Kepulauan Meranti Regency By Subdistrict, 2018.....</i>	7
1.2.1	Rata-rata Curah hujan di Kabupaten Kepulauan Meranti Tahun 2014-2018 (mm) <i>Rate of Rainfall in Kepulauan Meranti Regency, 2014-2018 ...</i>	10
1.2.2	Rata-rata Hari Hujan di Kabupaten Kepulauan Meranti Tahun 2014-2018 (hari) <i>Rate of Rain Days in Kepulauan Meranti Regency, 2014-2018 (days)</i>	11
BAB II	PEMERINTAHAN / GOVERNMENT	
2.1.1	Jumlah Desa Menurut Kecamatan di Kabupaten Kepulauan Meranti, 2018 <i>Number of Villages by Sub District in Kepulauan Meranti Regency, 2018</i>	19
2.1.2	Jumlah Kelurahan Menurut Kecamatan di Kabupaten Kepulauan Meranti, 2018 <i>Number of Sub District by Sub District in Kepulauan Meranti Regency, 2018</i>	20
2.1.3	Jumlah RW dan RT Menurut Kecamatan di Kabupaten Kepulauan Meranti Tahun 2018 <i>Number of RW and RT by Subdistrict in Kepulauan Meranti Regency, 2018</i>	21
2.2.1	Jumlah Pegawai Negeri Sipil di Lingkungan Pemkab Kepulauan Meranti Menurut Jabatan dan Jenis Kelamin, 2017 dan 2018	

	<i>Number of Civil Servants at Government Office of Kepulauan Meranti Regency by Occupation and Sex, 2017 and 2018</i>	22
2.2.2	Jumlah Pegawai Negeri Sipil di Lingkungan Pemkab Kepulauan Meranti Menurut Tingkat Pendidikan dan Jenis Kelamin, 2017 dan 2018 <i>Number of Civil Servants at Government Office of Kepulauan Meranti Regency by Educational Level and Sex, 2017 and 2018</i>	23
2.2.3	Jumlah Pegawai Negeri Sipil di Lingkungan Pemkab Kepulauan Meranti Menurut Tingkat Kepangkatan dan Jenis Kelamin, 2017 dan 2018 <i>Number of Civil Servants at Government Office of Kepulauan Meranti Regency by Rank and Sex, 2017 and 2018</i>	24
2.2.1	Banyaknya Anggota DPRD Kabupaten Kepulauan Meranti Menurut Komisi dan Jenis Kelamin Tahun 2017 <i>Number of Kepulauan Meranti Regency Parliament Members by Fraction and Sex, 2017</i>	27
2.2.4	Banyaknya PNS di Lingkungan Pemkab Kepulauan Meranti Menurut Pendidikan dan Instansi Tahun 2018 <i>Number of Civil Servant at Government Office of Kepulauan Meranti Regency by Educational and Institution, 2018.....</i>	25
2.2.5	Banyaknya PNS di Lingkungan Pemkab Kepulauan Meranti Menurut Golongan dan Instansi Tahun 2018 <i>Number of Civil Servants at Government Office of Kepulauan Meranti Regency by Rank and Institution, 2018</i>	29
2.2.6	Nama – Nama Pejabat Bupati di Kabupaten Kepulauan Meranti Tahun 2010-2018 <i>The Name of Bupati in Kepulauan Meranti Regency 2010-2018</i>	31
2.2.7	Nama Ketua DPRD di Kabupaten Kepulauan Meranti Tahun 2010 – 2018 <i>The Name of DPRD Head in Kepulauan Meranti Regency 2010 – 2018.....</i>	32
2.2.8	Nama Camat di Kabupaten Kepulauan Meranti Tahun 2018 <i>The Name of Camat in Kepulauan Meranti Regency 2018.....</i>	33
2.2.9	Banyaknya Anggota DPRD Kabupaten Kepulauan Meranti Menurut Komisi dan Jenis Kelamin Tahun 2018	

	<i>Number of Kepulauan Meranti Regency Parliament Members by Commission and Sex, 2018</i>	34
2.2.10	Komisi – Komisi di DPRD Kabupaten Kepulauan Meranti Dan Anggota – anggotanya Tahun 2018 <i>The Name and Members Parliament Commissions In Kepulauan Meranti regency, 2018</i>	35
2.2.11	Banyaknya Sidang/Rapat Paripurna dan Panitia Menurut Bulan Tahun 2018 <i>Number of Plenary and Committee’s Meeting/Session by Month, 2018</i>	37
2.2.12	Banyaknya Sidang/Rapat Komisi Menurut Bulan Tahun 2018 <i>Number of Commission Meeting/SessionBy Month, 2018</i>	39
2.2.13	Jumlah Desa, Jumlah Anggota BPD dan Koordinator PKK Menurut Kecamatan di Kabupaten Kepulauan Meranti Tahun 2018 <i>Number of Villages, the number of BPD Member and Coordinator of the PKK by Subdistrict in Kepulauan Meranti Regency, 2018</i>	40
2.3.1	Sarana dan Prasarana Barang Tidak Bergerak yang Dikelola Dinas Pasar, Kebersihan, dan Pertamanan Kabupaten Kepulauan Meranti, 2018 <i>Numbers of Facilities By Market, Cleanliness, and Gardens Service of Kepulauan Meranti Regency, 2018.....</i>	41

BAB III KEPENDUDUKAN DAN KETENAGAKERJAAN / POPULATION AND EMPLOYMENT

3.1.1	Penduduk, Laju Pertumbuhan Penduduk, Distribusi Persentase Penduduk, Kepadatan Penduduk, Rasio Jenis Kelamin Penduduk Menurut Kecamatan di Kabupaten Kepulauan Meranti 2010 dan 2018 <i>Population, Population Growth Rate, Percentage Distribution of Population, Population Density, and Population Sex Ratio by Subdistrict in Kepulauan Meranti Regency, 2010 and 2018</i>	53
3.1.2	Jumlah Penduduk Kabupaten Kepulauan Meranti Menurut Kecamatan dan Jenis Kelamin Tahun 2018	

	<i>Population Total in Kepulauan Meranti Regency by Subdistrict and Sex, 2018</i>	56
3.1.3	Penduduk Menurut Kelompok Umur dan Jenis Kelamin di Kabupaten Kepulauan Meranti, 2018 <i>Population by Age Group and Sex in Kepulauan Meranti Regency, 2018</i>	57
3.1.4	Jumlah Rumah Tangga, Penduduk, dan Rata-rata Jiwa per Rumah Tangga Menurut Kecamatan di Kabupaten Kepulauan Meranti Tahun 2018 <i>Number of Household, Population and Average Person per Household by Subdistrict in Kepulauan Meranti Regency, 2018</i>	58
3.2.1	Penduduk Berumur 15 Tahun Ke Atas menurut Kegiatan Utama dan Jenis Kelamin, Tahun 2018 <i>Population 15 Years of Age and Over by Main Activity and Sex, 2018</i>	59
3.2.2	Banyaknya Pencari Kerja Yang Terdaftar Menurut Kelompok Umur Tahun 2018 <i>Number of Registered Job Seekers by Sex and Education Level, 2018</i>	60
3.2.3	Jumlah Perusahaan dan Tenaga Kerja yang terdaftar Menurut Sektor Tahun 2018 <i>Number of Registered Establishment and Labours by Sector, 2018</i>	61
3.2.4	Jumlah Pendaftar Pencari Kerja yang Telah Ditempatkan Di Kabupaten Kepulauan Meranti Menurut Tingkat Pendidikan dan Jenis Kelamin Tahun 2018 <i>Registered Job Seekers Occupied in Kepulauan Meranti Regency by Education Level and Sex, 2018</i>	62
 BAB IV SOSIAL / SOCIAL		
4.1.1	Jumlah Sekolah, Guru, dan Murid Taman Kanak-Kanak (TK) Menurut Kecamatan di Kabupaten Kepulauan Meranti, 2017/2018 <i>Number of Schools, Teachers, and Pupils in Kindergarten by Subdistrict in Kepulauan Meranti Regency, 2017/2018</i>	79

4.1.2	<p>Jumlah Sekolah, Guru, dan Murid Taman Raudhatul Atfhal (RA) Menurut Kecamatan di Kabupaten Kepulauan Meranti, 2017/2018</p> <p><i>Number of Schools, Teachers, and Pupils in Raudhatul Atfhal by Subdistrict in Kepulauan Meranti Regency, 2017/2018.....</i></p>	80
4.1.3	<p>Jumlah Sekolah, Guru, dan Murid Sekolah Dasar (SD) di Bawah Kementerian Pendidikan dan Kebudayaan Menurut Kecamatan di Kabupaten Kepulauan Meranti, 2017/2018</p> <p><i>Number of Schools, Teachers, and Pupils in Pimary Schools Under The Ministry of Education and Culture by Subdistrict in Kepulauan Meranti Regency, 2017/2018</i></p>	81
4.1.4	<p>Jumlah Sekolah, Guru, dan Murid Taman Madrasah Ibtidaiyah (MI) Menurut Kecamatan di Kabupaten Kepulauan Meranti, 2017/2018</p> <p><i>Number of Schools, Teachers, and Pupils in Madrasah Ibtidaiyah by Subdistrict in Kepulauan Meranti Regency, 2017/2018</i></p>	84
4.1.5	<p>Jumlah Sekolah, Guru, dan Murid Sekolah Menengah Pertama (SMP) di Bawah Kementerian Pendidikan dan Kebudayaan Menurut Kecamatan di Kabupaten Kepulauan Meranti, 2017/2018</p> <p><i>Number of Schools, Teachers, and Pupils in Junior High School Under The Ministry of Education and Culture by Subdistrict in Kepulauan Meranti Regency, 2017/2018</i></p>	85
4.1.6	<p>Banyaknya Sekolah, Murid, Guru dan Rasio Murid-Guru Madrasah Tsanawiyah (MTs) Menurut Kecamatan di Kabupaten Kepulauan Meranti Tahun 2017/2018</p> <p><i>Number of Schools, Students, Teachers, and Student-Teacher Ratio of Madrasah Tsanawiyah by Subdistrict in Kepulauan Meranti Regency, 2017/2018.....</i></p>	88
4.1.7	<p>Jumlah Sekolah, Guru, dan Murid Sekolah Menengah Atas (SMA) di Bawah Kementerian Pendidikan dan Kebudayaan Menurut Kecamatan di Kabupaten Kepulauan Meranti, 2017/2018</p> <p><i>Number of Schools, Teachers, and Pupils in Senior High Schools Under The Ministry of Education and Culture by Subdistrict in Kepulauan Meranti Regency, 2017/2018</i></p>	89

4.1.8	<p>Jumlah Sekolah, Guru, dan Murid Sekolah Menengah Kejuruan (SMK) di Bawah Kementerian Pendidikan dan Kebudayaan Menurut Kecamatan di Kabupaten Kepulauan Meranti, 2017/2018</p> <p><i>Number of Schools, Teachers, and Pupils in Vocational High Schools Under The Ministry of Education and Culture by Subdistrict in Kepulauan Meranti Regency, 2017/2018</i></p>	92
4.1.9	<p>Banyaknya Sekolah, Murid, Guru dan Rasio Murid-Guru Madrasah Aliyah (MA) Menurut Kecamatan di Kabupaten Kepulauan Meranti Tahun 2017/2018</p> <p><i>Number of Schools, Students, Teachers, and Student-Teacher Ratio of Madrasah Aliyah by Subdistrict in Kepulauan Meranti Regency, 2017/2018.....</i></p>	95
4.1.10	<p>Jumlah Desa1/Kelurahan yang Memiliki Fasilitas Sekolah Menurut Kecamatan dan Tingkat Pendidikan di Kabupaten Kepulauan Meranti, 2011-2018</p> <p><i>Number of Villages1 Having Educational Facilities by Sub District and Educational Level in Kepulauan Meranti Regency, 2011-2018.....</i></p>	96
4.1.11	<p>Banyaknya Mahasiswa Amik Selatpanjang Kepulauan Meranti Menurut Fakultas dan Jenis Kelamin, 2018/2019</p> <p><i>Number of Student at Amik Selatpanjang University of Kepulauan Meranti by Faculty and Sex 2018/2019.....</i></p>	99
4.1.12	<p>Banyaknya Lulusan Mahasiswa Amik Selatpanjang Kepulauan Meranti Menurut Fakultas dan Jenis Kelamin, 2018/2019</p> <p><i>Number of Alumnae at Amik Selatpanjang of Kepulauan Meranti by Faculty and Sex 2018/2019</i></p>	100
4.1.13	<p>Banyaknya Dosen Amik Selatpanjang Kepulauan Meranti Menurut Fakultas dan Status Dosen, 2018/2019</p> <p><i>Number of Lecturers at Amik Selatpanjang of Kepulauan Meranti by Faculty and Lecture Status 2018/2019</i></p>	101
4.1.14	<p>Banyaknya Dosen Amik Selatpanjang Kepulauan Meranti Menurut Fakultas, Pendidikan, dan Jenis Kelamin, 2018/2019</p> <p><i>Number of Lecturers at Amik Selatpanjang of Kepulauan Meranti by Faculty, Education and Sex 2018/2019.....</i></p>	102

4.2.1	Jumlah Desa1/Kelurahan yang Memiliki Sarana Kesehatan Menurut Kecamatan di Kabupaten Kepulauan Meranti, 2010-2018 <i>Number of Villages1 Having Health Facilities by Sub District in Kepulauan Meranti Regency, 2010-2018.....</i>	103
4.2.2	Jumlah Tenaga Kesehatan Menurut Kecamatan di Kabupaten Kepulauan Meranti, 2018 <i>Number of Medical Personnel by Sub District in Kepulauan Meranti Regency, 2018</i>	106
4.2.3	Jumlah Fasilitas Kesehatan Menurut Kecamatan di Kabupaten Kepulauan Meranti, 2017-2018 <i>Number of Health Facilities by Sub District and in Kepulauan Meranti Regency, 2017-2018</i>	107
4.2.4	Jumlah Bayi Lahir hidup, dan Bayi lahir Mati Menurut Kecamatan Di Kabupaten Kepulauan Meranti Tahun 2018 <i>Number of Cares baby Born, baby Born Alive and Death by Subdistrict in Kepulauan Meranti Regency, 2018.....</i>	109
4.2.5	Banyaknya Imunisasi Yang Diberikan Kepada Bayi Menurut Kecamatan dan Jenis Imunisasi Di Kabupaten Kepulauan Meranti Tahun 2018 <i>Number of Immunization Given to Babies by Subdistrict and Kinds in Kepulauan Meranti Regency, 2018.....</i>	110
4.2.6	Jumlah Upaya Kesehatan Bersumberdaya Masyarakat (UKBM) Kabupaten Kepulauan Meranti Menurut Kecamatan Tahun 2018 <i>Number of Community Resource Health Efforts (UKBM) of Kepulauan Meranti Regency by Subdistrict, 2018.....</i>	111
4.2.7	Banyaknya Ibu Hamil dan Ibu Bersalin di Kabupaten Kepulauan Meranti Menurut Kecamatan Tahun 2018 <i>Number of Pregnant Women and Birth Women of Kepulauan Meranti Regency by Subdistrict, 2018</i>	112
4.2.8	Jumlah Kasus HIV, AIDS, Diare, dan DBD Kabupaten Kepulauan Meranti Menurut kecamatan Tahun 2018 <i>Number of Cases of HIV, AIDS, Diare, and DBD in Kepulauan Meranti Regency by Subdistrict, 2018</i>	113

4.2.9	Jumlah Tenaga Medis Rumah Sakit Umum Daerah (RSUD) Kabupaten Kepulauan Meranti Menurut Jenis Tahun 2015 – 2018 <i>Number Medical in Regional General Hospital of Kepulauan Meranti Regency by Type of Medical, 2014- 2017</i>	114
4.2.10	Jumlah Tenaga Paramedis Perawatan Rumah Sakit Umum Daerah (RSUD) Kabupaten Kepulauan Meranti Menurut Jenis Tahun 2015- 2018 <i>Number Paramedic Care in Regional General Hospital of Kepulauan Meranti Regency by Type of Paramedic, 2015 - 2018</i>	115
4.2.11	Jumlah Tenaga Paramedis Non Perawatan Rumah Sakit Umum Daerah (RSUD) Kabupaten Kepulauan Meranti Menurut Jenis Tahun 2015 -2018 <i>Number of Farmation in Regional General Hospital of Kepulauan Meranti Regency, 2015 - 2018</i>	116
4.2.12	Banyaknya Klinik KB, Peserta KB Baru, dan Peserta KB Aktif Menurut Kecamatan Di Kabupaten Kepulauan Meranti Tahun 2018 <i>Number of Family Planning Clinics, New and Active Acceptors by Subdistrict in Kepulauan Meranti Regency, 2018</i>	117
4.2.13	Banyaknya Alat Kontrasepsi yang Dipakai Menurut Kecamatan di Kabupaten Kepulauan Meranti Tahun 2018 <i>Number of Contraceptive Method by Subdistrict in Kepulauan Meranti Regency, 2018.....</i>	118
4.2.14	Jumlah Peserta BPJS Menurut Faskes dan Kecamatan di Kabupaten Kepulauan Meranti Tahun 2018 <i>Number of Participants of BPJS According to Faskes and Subdistrict in Kepulauan Meranti Regency, 2018.....</i>	120
4.2.15	Banyaknya Orang Cacat yang Terdaftar Menurut Kecamatan dan Jenis Cacat Di Kabupaten Kepulauan Meranti Tahun 2018 <i>Number of Registered Handicapped People by Subdistrict and Kinds of HandicappedIn Kepulauan Meranti Regency, 2018</i>	121
4.2.16	Nama Panti Asuhan dan Jumlah Anak Asuh di Kabupaten Kepulauan Meranti Tahun 2018	

	<i>Name of Orphanage and Orphan In Kepulauan Meranti Regency, 2018</i>	122
4.3.1	Jumlah Tempat Peribadatan Menurut Kecamatan dan Agama yang Dianut di Kabupaten Kepulauan Meranti, 2018 <i>Number of Places of Worship by Subdistrict in Kepulauan Meranti Regency, 2018</i>	123
4.3.2	Jumlah Desa/Kelurahan yang Mengalami Bencana Alam Menurut Kecamatan di Kabupaten Kepulauan Meranti, 2011-2018 <i>Number of Villages that Had Natural Disaster by Sub District in Kepulauan Meranti Regency, 2011-2018.....</i>	124
4.3.3	Banyaknya Pernikahan dan Persentase Menurut Kecamatan di Kabupaten Kepulauan Meranti Tahun 2018 <i>Number of Marriages and Percentage by Subdistrict in Kepulauan Meranti Regency, 2018.....</i>	126
4.3.4	Banyaknya Ulama, Mubaligh, Khatib, dan Penyuluh Agama Menurut Kecamatan di Kabupaten Kepulauan Meranti Tahun 2018 <i>Number of Moslem Teachers by Subdistrict in Kepulauan Meranti Regency, 2018</i>	127
4.3.5	Banyaknya Jemaah Haji yang Berangkat Menurut Jenis Kelamin dan Kecamatan di Kabupaten Kepulauan Meranti Tahun 2018 <i>Number of Hajji Pilgrims Departured by Sex and Subdistrict in Kepulauan Meranti Regency, 2018.....</i>	128
4.3.6	Jumlah Ternak Qurban pada Hari Raya Idul Adha tahun 2018 <i>Number of Livestock Qurban On Idul Adha Day 2018</i>	129
4.3.7	Jumlah Narapidana/Tahanan Menurut Lamanya Hukuman dan Jenis Kelamin Tahun 2018 <i>Number of Prisoner by Type of Crime and Sex, 2018.....</i>	130
4.3.8	Banyaknya LSM, dan Perkumpulan Sosial Menurut Kecamatan Di Kabupaten Kepulauan Meranti Tahun 2018 <i>Number of NGO and Social Organization by Subdistrict in Kepulauan Meranti Regency, 2018.....</i>	131
4.3.9	Garis Kemiskinan dan Penduduk Miskin di Kabupaten Kepulauan Meranti, 2014-2018	

<i>Poverty Line and Number of Poor People in Kepulauan Meranti Regency, 2014-2018</i>	132
---	-----

BAB 5 PERTANIAN / AGRICULTURE

5.1.1	Luas Panen Tanaman Sayuran Menurut Kecamatan dan Jenis Tanaman di Kabupaten Kepulauan Meranti (Ha), 2017 dan 2018 <i>Harvested Area of Vegetables by Subdistrict and Kind of Plant In Kepulauan Meranti Regency (Ha), 2017 and 2018</i>	146
5.1.2	Produksi Tanaman Sayuran Menurut Kecamatan dan Jenis Tanaman di Kabupaten Kepulauan Meranti (Kuintal), 2017 dan 2018 <i>Production of Vegetables by Subdistrict and Kind of Plant In Kepulauan Meranti Regency (Quintal), 2017 and 2018</i>	148
5.1.3	Luas Panen Tanaman Sayuran dan Buah-Buahan Semusim Menurut Jenis Tanaman (Ha) di Kabupaten Kepulauan Meranti, 2017-2018 <i>Harvested Area of Vegetables and Fruits by Kind of Plant in Kepulauan Meranti Regency (Ha) , 2017-2018</i>	150
5.1.4	Produksi Tanaman Sayuran dan Buah-Buahan Semusim Menurut Jenis Tanaman (Ha) di Kabupaten Kepulauan Meranti, 2017-2018 <i>Production of Vegetables and Fruits by Kind of Plant in Kepulauan Meranti Regency (Ha) , 2017-2018</i>	151
5.1.5	Luas Panen Tanaman Biofarmaka Menurut Kecamatan dan Jenis Tanaman di Kabupaten Kepulauan Meranti (Ha), 2017 dan 2018 <i>Harvested Area of Medical Plants by Subdistrict and Kind of Plant In Kepulauan Meranti Regency (Ha), 2017 and 2018</i>	152
5.1.6	Produksi Tanaman Biofarmaka Menurut Kecamatan dan Jenis Tanaman di Kabupaten Kepulauan Meranti (Kg), 2017 dan 2018 <i>Production of Medical Plants by Subdistrict and Kind of Plant In Kepulauan Meranti Regency (Kg), 2017 and 2018</i>	153
5.1.7	Luas Panen Tanaman Biofarmaka Menurut Jenis Tanaman (m3) di Kabupaten Kepulauan Meranti (Ha), 2017 dan 2018	

	<i>Harvested Area of Medical Plants by Kind of Plant (m3) in Kepulauan Meranti Regency (Ha), 2017 and 2018.....</i>	154
5.1.8	Produksi Tanaman Biofarmaka Menurut Jenis Tanaman (Kg) di Kabupaten Kepulauan Meranti (Ha), 2017 dan 2018 <i>Production of Medical Plants by Kind of Plant (Kg) in Kepulauan Meranti Regency (Ha), 2017 and 2018.....</i>	155
5.1.9	Luas Panen Tanaman Hias Menurut Kecamatan dan Jenis Tanaman di Kabupaten Kepulauan Meranti (m2), 2017 dan 2018 <i>Harvested Area of Ornamental Plants by Subdistrict and Kind of Plant In Kepulauan Meranti Regency (m2), 2017 and 2018</i>	156
5.1.10	Produksi Tanaman Hias Menurut Kecamatan dan Jenis Tanaman di Kabupaten Kepulauan Meranti (Tangkai), 2017 dan 2018 <i>Popduction of Ornamental Plants by Subdistrict and Kind of Plant In Kepulauan Meranti Regency (Stalks), 2017 and 2018</i>	157
5.1.11	Luas Panen Tanaman Hias Menurut Kecamatan dan Jenis Tanaman di Kabupaten Kepulauan Meranti (m2), 2017 dan 2018 <i>Harvested Area of Ornamental Plants by Subdistrict and Kind of Plant In Kepulauan Meranti Regency (m2), 2017 and 2018</i>	158
5.1.12	Produksi Tanaman Hias Menurut Kecamatan dan Jenis Tanaman di Kabupaten Kepulauan Meranti (Tangkai), 2017 dan 2018 <i>Harvested Area of Ornamental Plants by Subdistrict and Kind of Plant In Kepulauan Meranti Regency (Stalks), 2017 and 2018</i>	159
5.1.13	Produksi Buah-buahan Menurut Kecamatan di Kabupaten Kepulauan Meranti (Kuintal), 2017 dan 2018 <i>Prpduction of Fruits by Subdistrict in Kepulauan Meranti Regency (Quintal), 2017 and 2018</i>	160
5.1.14	Produksi Buah-buahan Menurut Jenis Buah di Kabupaten Kepulauan Meranti (Ton), 2015-2018 <i>Prpduction of Fruits by Kind of Fruits in Kepulauan Meranti Regency (Ton), 2015-2018</i>	162

5.2.1	Luas Areal Tanaman Perkebunan Menurut Kecamatan dan Jenis Tanaman di Kabupaten Kepulauan Meranti, 2017 dan 2018 <i>Planted Area of Estatic Crops by Subdistrict and Type of Crops in Kepulauan Meranti Regency, 2017 and 2018.....</i>	163
5.2.2	Produksi Perkebunan Menurut Kecamatan dan Jenis Tanaman (ton) di Kabupaten Kepulauan Meranti, 2017 dan 2018 <i>Production of Estatic by Subdistrict and Type of Crops (ton) in Kepulauan Meranti Regency, 2017 and 2018</i>	165
5.2.3	Banyaknya Petani (KK) Perkebunan Rakyat Menurut Kecamatan dan Jenis Komoditas di Kabupaten Kepulauan Meranti, 2017 dan 2018 <i>Number of Plantation Smallholders (KK) by Subdistrict and ComodityIn Kepulauan Meranti Regency, 2017 and 2018</i>	167
5.3.1	Luas Kawasan Hutan Menurut Executive Summary Rencana Tata Ruang Wilayah di Kabupaten Kepulauan Meranti Tahun 2016 <i>Area of Forest by Executive Summary in Kepulauan Meranti Regency, 2016</i>	169
5.4.1	Jumlah Ternak Menurut Jenis Ternak dan Kecamatan di Kabupaten Kepulauan Meranti Tahun 2018 (Ekor) <i>Number of Cattle By Kind and Subdistrict in Kepulauan Meranti Regency, 2018 (Head).....</i>	170
5.4.2	Jumlah Ternak Unggas Menurut Jenis dan Kecamatan di Kabupaten Kepulauan Meranti Tahun 2018 (Ekor) <i>Number of Poultry by Subdistrict in Kepulauan Meranti Regency, 2018 (Head)</i>	171
5.4.3	Jumlah Ternak Yang Dipotong dan Produksi Daging Menurut Jenis Ternak di Kabupaten Kepulauan Meranti Tahun 2017-2018 <i>Number of Slaughtered Livestock and Production of Meat by Kind in Kepulauan Meranti Regency, 2017-2018</i>	172
5.4.4	Produksi Telur Menurut Jenis Unggas di Kabupaten Kepulauan Meranti Tahun 2017-2018 <i>Production of Egg by Kind of Poultry in Kepulauan Meranti Regency, 2017-2018.....</i>	173

5.5.1	Banyaknya Rumah Tangga Perikanan (RTP) Menurut Kecamatan dan Profesi di Kabupaten Kepulauan Meranti Tahun 2018 <i>Number of Fishery Household by Subdistrict and Profession in Kepulauan Meranti Regency, 2018.....</i>	174
5.5.2	Produksi Penangkapan Ikan Perairan Umum Menurut Kecamatan di Kabupaten Kepulauan Meranti Tahun 2018 <i>Production of Public Water Fishing by Subdistrict in Kepulauan Meranti Regency, 2018.....</i>	175
5.4.3	Banyaknya Armada Penangkapan Ikan Menurut Kecamatan di Kabupaten Kepulauan Meranti Tahun 2018 <i>Number of Ships by Subdistrict in Kepulauan Meranti Regency, 2018</i>	176

BAB VI INDUSTRI, PERTAMBANGAN, DAN ENERGI/INDUSTRY, MINING, AND ENERGI

6.1.1	Daya Terpasang, Produksi, dan Distribusi Listrik PT. PLN (Persero) Di Kabupaten Kepulauan Meranti Tahun 2018 <i>Number of Productivity and Distribution Electricity of PLN in Kepulauan Meranti Regency, 2018.....</i>	185
6.2.1	Banyaknya Perusahaan Industri di Kabupaten Kepulauan Meranti Menurut Kecamatan Tahun 2016-2018 <i>Number of Industrial Companies in Kepulauan Meranti Regency by Subdistrict, 2016-2018.....</i>	186
6.3.2	Nilai Investasi Industri di Kabupaten Kepulauan Meranti Menurut Kecamatan Tahun 2018 <i>Industrial Investment Value in Kepulauan Meranti Regency by Subdistrict, 2018.....</i>	187
6.3.3	Jumlah Pekerja Industri di Kabupaten Kepulauan Meranti Menurut Kecamatan Tahun 2016-2018 <i>Number of Industrial Labour in Kepulauan Meranti Regency by Subdistrict, 2016-2018.....</i>	188

BAB VII PERDAGANGAN / TRADE

7.1	Jumlah Rumah Makan/ Restoran di Kabupaten Kepulauan Meranti Menurut Kecamatan Tahun 2015-2017 <i>Number of trading businesses in Kepulauan Meranti Regency, 2015-2017</i>	195
7.2	Jumlah Pasar Menurut Status di Kabupaten Kepulauan Meranti Tahun 2018 <i>Number of Market by Status in Kepulauan Meranti Regency, 2018</i>	196
7.3	Jumlah Usaha Perdagangan di Kabupaten Kepulauan Meranti Tahun 2018 <i>Number of trading businesses in Kepulauan Meranti Regency, 2018</i>	197
7.4	Banyaknya Koperasi Menurut Kecamatan dan Jenis di Kabupaten Kepulauan Meranti Tahun 2018 <i>Number of Cooperatives by Subdistrict and Activity in Kepulauan Meranti Regency, 2018</i>	198
7.5	Banyaknya Koperasi Menurut Kecamatan dan Keaktifan Di Kabupaten Kepulauan Meranti Tahun 2018 <i>Number of Cooperatives by Subdistrict and Activity in Kepulauan Meranti Regency, 2018</i>	199
7.6	Banyaknya Anggota Koperasi Non KUD Menurut Kecamatan dan Jenis Kelamin Di Kabupaten Kepulauan Meranti Tahun 2018 <i>The number of Members of Cooperative Non KUD According to the Regency and Sex in Kepulauan Meranti Regency, 2018</i>	200

BAB VIII PENDAPATAN REGIONAL / REGIONAL INCOME

8.1	Produk Domestik Regional Bruto Kabupaten Kepulauan Meranti Atas Dasar Harga Berlaku Menurut Lapangan Usaha(Juta Rupiah), 2014-2018 <i>Gross Regional Domestic Product at Current Market Prices by Industry in Kepulauan Meranti Regency (million rupiahs), 2014-2018</i>	211
-----	---	-----

8.2	Produk Domestik Regional Bruto Kabupaten Kepulauan Meranti Atas Dasar Harga Konstan Menurut Lapangan Usaha (Juta Rupiah), 2014-2018 <i>Gross Regional Domestic Product at Current Market Prices by Industry in Kepulauan Meranti Regency (million rupiahs), 2014-2018</i>	212
8.3	Distribusi Persentase Produk Domestik Regional Bruto Kabupaten Kepulauan Meranti Atas Dasar Harga Berlaku Menurut Lapangan Usaha (Persen), 2014-2018 <i>Percentage Distribution of Gross Regional Domestic Product at Current Market Prices by Industry in Kepulauan Meranti Regency (Percent), 2014-2018</i>	213
8.4	Laju Pertumbuhan Produk Domestik Bruto Kabupaten Kepulauan Meranti Atas Dasar Harga Konstan 2010 Menurut Lapangan Usaha (Persen), 2014-2018 <i>Growth Rate of Gross Regional Domestic Product at 2010 Constant Market Prices by Industry in Kepulauan Meranti Regency (Percent), 2014-2018</i>	214
8.5	Produk Domestik Regional Bruto Atas Dasar Harga Berlaku Menurut Pengeluaran (miliar rupiah), 2014-2018 <i>Gross Domestic Regional Bruto at 2010 Current Market Prices by Type of Expenditure (billion rupiahs), 2014-2018</i>	215
8.6	Produk Domestik Regional Bruto Atas Dasar Harga Konstan 2010 Menurut Pengeluaran (miliar rupiah), 2014-2018 <i>Gross Domestic Regional Bruto at 2010 Constant Market Prices by Type of Expenditure (billion rupiahs), 2014-2018</i>	216

BAB IX HOTEL DAN PARIWISATA/HOTEL AND TOURISM

9.1.1	Jumlah Akomodasi Hotel di Kabupaten Kepulauan Meranti, 2014 – 2018 <i>Number of Accommodation Hotels in Regency of Kepulauan Meranti, 2014 - 2018</i>	223
9.1.2	Rata-rata Lama Menginap Tamu Asing dan Tamu Domestik Menurut Bulan di Kab. Kepulauan Meranti (Hari) Tahun 2018 <i>Average Length of Stay of Foreign and Domestic Visitors by Month in Kepulauan Meranti Regency (day), 2018</i>	224

9.1.3	Persentase Tingkat Penghunian Kamar Hotel dan Akomodasi Lainnya Menurut Jenis Hotel dan Bulan di Kab. Kepulauan Meranti Tahun 2018 <i>Room Occupancy Rate of Hotels and Other Accomodations by Type of Accomodation and Month in Kepulauan Meranti Regency, 2018</i>	225
9.2.1	Tempat-tempat Bersejarah Menurut Kecamatan Di Kabupaten Kepulauan Meranti Tahun 2018 <i>Historical Places by Subregency in Kepulauan Meranti Regency, 2018</i>	226
9.2.2	Tempat-tempat Pariwisata Menurut Kecamatan Di Kabupaten Kepulauan Meranti Tahun 2018 <i>Tourism Places by Subregency in Kepulauan Meranti Regency, 2018</i>	228
9.3.1	WNI dan WNA Masuk dan Keluar yang Tercatat di Kantor Imigrasi Kabupaten Kepulauan Meranti Tahun 2018 <i>Registered Foreign and Domestc Citizens at Imigration Office in Kepulauan Meranti Regency, 2018</i>	230
 BAB X TRANSPORTASI DAN KOMUNIKASI / TRANSPORTATION AND COMMUNICATION		
10.1.1	Panjang Jalan Negara, Jalan Provinsi, dan Jalan Kabupaten Menurut Jenis Permukaan di Kabupaten Kepulauan Meranti Tahun 2017 – 2018 (Km) <i>Length of State Road, Province Road, and Regency Road Based on Kind of Surface In Kepulauan Meranti Regency, 2017-2018</i>	235
10.1.2	Panjang Jalan Negara, Jalan Provinsi, dan Jalan Kabupaten Menurut Keadaan di Kabupaten Kepulauan Meranti Tahun 2017 – 2018 (Km) <i>Length of State Road, Province Road, and Regency Road Based on Condition in Kepulauan Meranti Regency, 2017-2018</i>	236
10.1.3	Banyaknya Kendaraan Bermotor Menurut Jenis di Kabupaten Kepulauan Meranti Tahun 2018	

	<i>Number of Motor Vehicles by Type of Kepulauan Meranti Regency, 2018</i>	237
10.2.1	Surat Pos Dikirim/Diterima Melalui PT Pos Indonesia Cabang Kabupaten Kepulauan Meranti Tahun 2018 <i>Mail Sent and Received by Kepulauan Meranti Branch Office of PT Pos Indonesia, 2018</i>	238
10.2.2	Paket Pos Dikirim/Diterima Melalui PT Pos Indonesia Cabang Kabupaten Kepulauan Meranti Tahun 2018 <i>Post Package Sent and Received by Kepulauan Meranti Branch Office of PT Pos Indonesia, 2018.....</i>	239
10.2.3	Wesel Pos Dikirim/Diterima Melalui PT Pos Indonesia Cabang Kabupaten Kepulauan Meranti Tahun 2018 <i>Postal Money Sent and Received by Kepulauan Meranti Branch Office of PT Pos Indonesia, 2018.....</i>	240
BAB XI	KEUANGAN DAERAH DAN HARGA / REGIONAL FINANCE AND PRICE	
11.1	Realisasi Penerimaan Daerah Menurut Jenis Penerimaan di Kabupaten Kepulauan Meranti Tahun 2018 <i>Realization APBD in Kepulauan Meranti Regency, 2018</i>	247
11.2	Realisasi Penerimaan Pajak Daerah Menurut Jenis Pajak di Kabupaten Kepulauan Meranti Tahun 2018 <i>Realization in Kepulauan Meranti Regency Local Tax Received by Kinds, 2018.....</i>	248
11.3	Realisasi Penerimaan Retribusi Menurut Jenis Retribusi di Kabupaten Kepulauan Meranti Tahun 2018 <i>Realization of Kepulauan Meranti Regency retribution by kinds, 2018</i>	249
11.4	Realisasi Pengeluaran Keuangan Menurut Jenisnya di Kabupaten Kepulauan Meranti Tahun 2018 <i>Realization of Financial Expenditures by Type in the Kepulauan Meranti Regency in 2018.....</i>	250

BAB XII KONSUMSI DAN PENGELUARAN PENDUDUK/ CONSUMPTION AND POPULATION EXPENDITURE	
12.1	Rata-rata Pengeluaran dan Persentase Rata-Rata Pengeluaran Per Kapita Sebulan Menurut Kelompok Makanan di Kabupaten Kepulauan Meranti Tahun 2018 <i>Average Expenditure and Percentage of Average Expenditure Per Capita Per Month by Food Group in Kepulauan Meranti Regency, 2018</i> 255
12.2	Rata-rata Pengeluaran dan Persentase Rata-rata Pengeluaran Per Kapita Sebulan Menurut Kelompok Barang Bukan Makanan di Kabupaten Kepulauan Meranti Tahun 2018 <i>Average Expenditure and Percentage of Average Expenditure Per Capita Per Month by Food Group in Kepulauan Meranti Regency, 2018</i> 256
BAB XIII PERBANDINGAN ANTAR KABUPATEN/ REGENCY/ MUNICIPALITY COMPARISON	
13.1	Jumlah Penduduk Menurut Kabupaten/Kota di Provinsi Riau Tahun 2014-2018 <i>Population by Regency/Municipality in Riau Province, 2014-2018</i> 261
13.2	Indeks Pembangunan Manusia Menurut Kabupaten/Kota Se- Provinsi Riau Tahun 2014-2018 <i>Human Development Indeks by Regency/Municipality in Riau Province, 2014-2018</i> 262
13.3	Komponen Indeks Pembangunan Manusia (IPM) Menurut Kabupaten/Kota, 2018 <i>Component of Human Development Index (HDI) by Regency/ Municipality, 2018</i> 263

PENJELASAN UMUM / EXPLANATORY NOTES

Tanda – tanda, satuan-satuan dan lain-lainnya yang digunakan dalam publikasi ini adalah sebagai berikut :

Symbols measurement unit and other acronyms which are used in this publications, are as follows :

1. TANDA-TANDA/SYMBOLS

Data tidak tersedia/ <i>Data not available</i>	: ...
Tidak ada atau nol / <i>Null or zero</i>	: –
Data dapat diabaikan/ <i>Data negligible</i>	: 0
Tanda decimal/ <i>Decimal point</i>	: ,
Data tidak dapat ditampilkan/ <i>Not applicable</i>	: NA
Angka perkiraan/ <i>Estimated figures</i>	: e
Angka sementara/ <i>Preliminary figures</i>	: x
Angka sangat sementara/ <i>Very preliminary figures</i>	: xx
Angka diperbaiki/ <i>Revised figures</i>	: r

2. SATUAN/UNITS

barel/ <i>barrel</i>	: 158,99 liter/ <i>litres</i> = 1/6,2898 m ³
hektar (ha)/ <i>hectare (ha)</i>	: 10 000 m ²
kilometer (km)/ <i>kilometres (km)</i>	: 1 000 meter/ <i>meters</i> (m)
knot/ <i>knot</i>	: 1,8523 km/jam (km/hour)
kuintal/ <i>quintal</i>	: 100 kg
KWh	: 1 000 Watt <i>hour</i>
MWh	: 1 000 KWh
liter (untuk beras)/ <i>litre (for rice)</i>	: 0,80 kg
ons/ <i>ounce</i>	: 28,31 gram/ <i>grams</i>
ton	: 1 000 kg

Satuan lain: buah, dus, butir, helai/lembar, kaleng, batang, pulsa, ton kilometer (ton-km), jam, menit, persen (%).

Other units: unit, pack, pieces, sheet, tin, pulse, ton-kilometres(ton-km), hour, minute, percent (%).

Perbedaan angka di belakang koma disebabkan oleh pembulatan angka.

The difference in decimal numbers is caused by rounding.

01

GEOGRAFI DAN IKLIM GEOGRAPHY AND CLIMATE

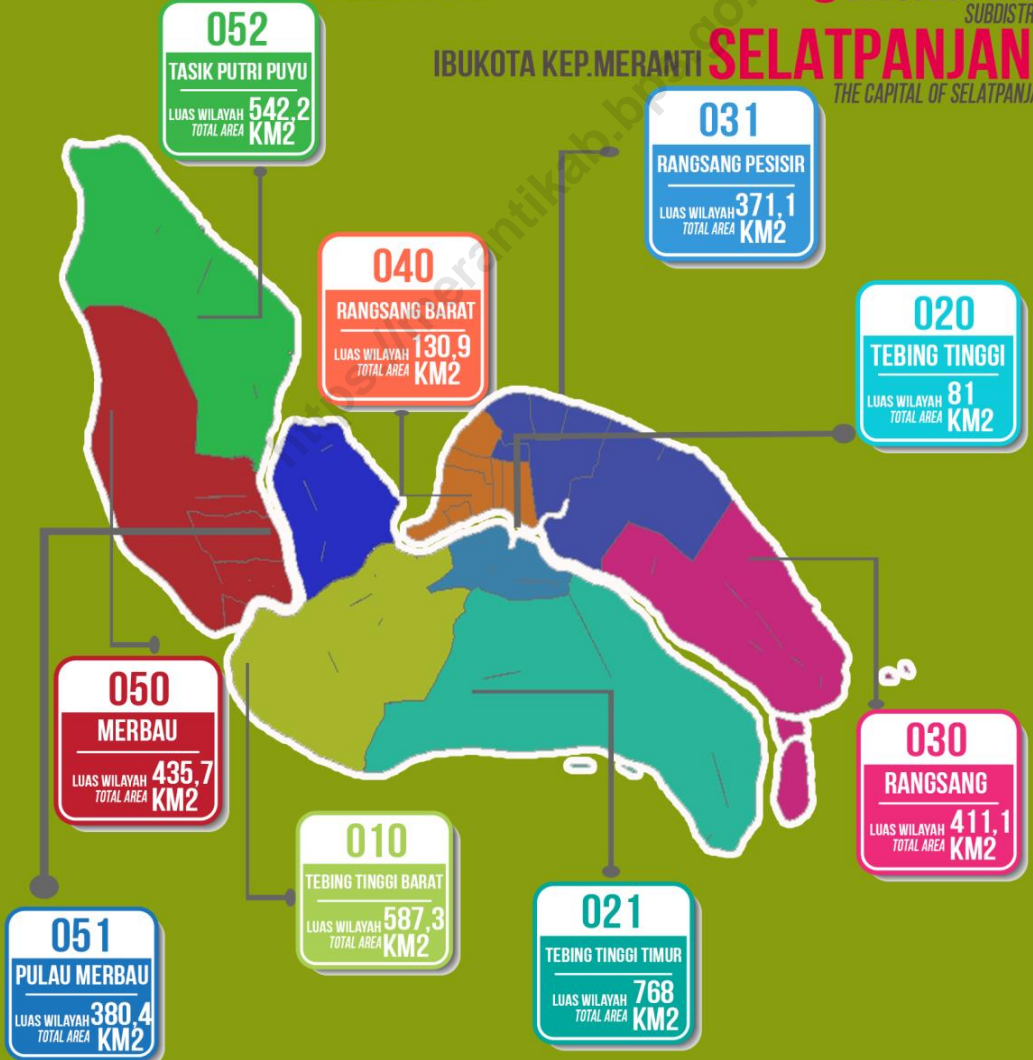
KONDISI GEOGRAFIS KEPULAUAN MERANTI

GEOGRAPHIC CONDITION KEPULAUAN MERANTI

9 KECAMATAN
SUBDISTRICT

SELATPANJANG
THE CAPITAL OF SELATPANJANG

IBUKOTA KEP. MERANTI



PENJELASAN TEKNIS

1. Secara astronomis, Kepulauan Meranti terletak antara $0^{\circ} 42' 30'' - 1^{\circ} 28' 0''$ LU, dan $102^{\circ} 12' 0'' - 103^{\circ} 10' 0''$ BT.
2. Berdasarkan posisi geografisnya, Kabupaten Kepulauan Meranti memiliki batas-batas :
Utara – Selat Malaka dan Kabupaten Bengkalis
Selatan – Kabupaten Siak dan Kabupaten Pelalawan
Barat – Kabupaten Bengkalis
Timur – Kabupaten Karimun dan Provinsi Kepulauan Riau
3. Kepulauan Meranti memiliki luas wilayah $3.707,84 \text{ Km}^2$

TECHNICAL NOTES

1. *Astronomically, Kepulauan Meranti is located between $0^{\circ} 42' 30'' - 1^{\circ} 28' 0''$ LU, dan $102^{\circ} 12' 0'' - 103^{\circ} 10' 0''$ BT.*
2. *In terms of geographic position, Kepulauan Meranti has boundaries as follows :
North – Selat Malaka and Bengkalis Regency
South – Siak Regency and Pelalawan Regency
West – Bengkalis Regency
East – Karimun Regency and Kepulauan Riau Province*
3. *Kepulauan Meranti have an area of $3.707,84 \text{ Km}^2$*

ULASAN**DESCRIPTION****Geografi**

Kabupaten Kepulauan Meranti adalah kabupaten yang terletak di Riau yang memiliki 9 kecamatan didalamnya 3 kecamatan terletak di pulau tebing tinggi, 3 kecamatan di pulau rangsang dan 3 kecamatan terletak di pulau padang. Kabupaten Kepulauan Meranti memiliki luas daratan seluas 3.707,84 Km² dengan luas wilayah terluas berada di kecamatan Tebing Tinggi Timur dan luas wilayah terkecil berada di Kecamatan Tebing Tinggi. Dengan kondisi geografis yang ada, Kecamatan Tasik Putri Puyu merupakan kecamatan terjauh yang berjarak ± 97 Km dari ibukota Kabupaten.

Geography

Kepulauan Meranti regency is a regency located in Riau which has 9 regencys inside three regencys located in the Tebing Tinggi of the island, three regencys on the island of Rangsang and three regencys located in the Padang of the island. Kepulauan Meranti Regency has a land area covering an area of 3.707.84 km² with the largest area in the regency of Tebing Tinggi Timur and the smallest area is located in the regency of Tebing Tinggi. With the existing geographical conditions, the Tasik Putri Puyu Regency the farthest regency within ± 97 km from the regency capital.

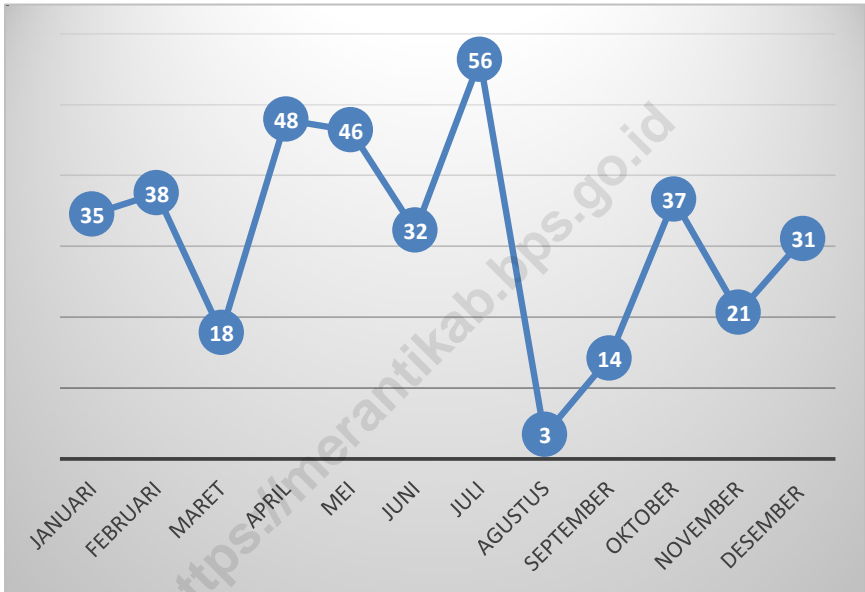
Iklim

Iklim di Kabupaten Kepulauan Meranti pada umumnya beriklim tropis dengan suhu udara maksimum berkisar antara 25°C – 32°C. Curah hujan pada 2018 berkisar antara 3 – 57 mm per tahun

Climate

Kepulauan Meranti regency has tropical climate the maximum temperature is approximately 25°C – 32°C. The rainfall between 3 – 57 mm yearly.

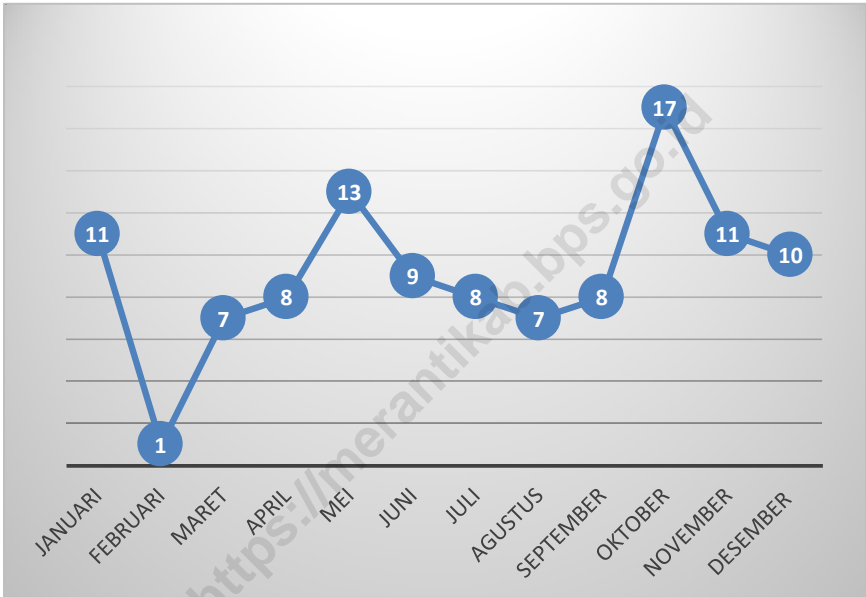
Gambar 1.1 Rata-rata Curah Hujan di Kabupaten Kepulauan Meranti Tahun 2018 (MM)
Picture Rate of Rainfall in Kepulauan Meranti Regency, 2018 (MM)



Sumber : Dinas Ketahanan Pangan, Tanaman Pangan dan Peternakan Kabupaten Kepulauan Meranti

Source : *Department of Food Security, Food Crops and Animal Husbandry of Kepulauan Meranti Regency*

Gambar 1.2 Rata-rata Hari Hujan di Kabupaten Kepulauan Meranti Tahun 2018 (Hari)
Picture Rate of Rain days in Kepulauan Meranti Regency, 2018 (days)



Sumber : Dinas Ketahanan Pangan, Tanaman Pangan dan Peternakan Kabupaten Kepulauan Meranti

Source : Department of Food Security, Food Crops and Animal Husbandry of Kepulauan Meranti Regency

Tabel
Table : 1.1.1

Luas Daerah dan Jumlah Pulau Menurut Kecamatan di Kabupaten Kepulauan Meranti, 2018

Total Area and Number of Islands of Kepulauan Meranti Regency by Subdistrict, 2018

Kecamatan <i>Subdistrict</i>	Ibukota Kecamatan <i>Capital of Sub District</i>	Luas (Km ²) <i>Total Area (square.km)</i>
(1)	(2)	(3)
1. Tebing Tinggi Barat	Alai	587,33
2. Tebing Tinggi	Selatpanjang	81,00
3. Tebing Tinggi Timur	Sungai Tohor	768,00
4. Rangsang	Tanjung Samak	411,12
5. Rangsang Pesisir	Sonde	371,14
6. Rangsang Barat	Bantar	130,90
7. Merbau	Teluk Belitung	435,71
8. Pulau Merbau	Semukut	380,40
9. Tasik Putri Puyu	Bandul	542,24
Kepulauan Meranti	Selatpanjang	3 707,84

Sumber : Kantor-kantor Kecamatan di Kepulauan Meranti

Source : District Offices of Kepulauan Meranti Regency

Lanjutan Tabel
Continued Table : 1.1.1

Kecamatan <i>Sub District</i>	Persentase Terhadap Luas Kabupaten <i>Percentage to Regency's Area</i>	Jumlah Pulau <i>Number of Islands</i>
(1)	(4)	(5)
1. Tebing Tinggi Barat	15,84	1
2. Tebing Tinggi	2,18	1
3. Tebing Tinggi Timur	20,71	3
4. Rangsang	11,08	5
5. Rangsang Pesisir	10,00	1
6. Rangsang Barat	3,53	1
7. Merbau	11,75	1
8. Pulau Merbau	10,26	1
9. Tasik Putri Puyu	14,62	2
Kepulauan Meranti	100	11

Sumber : Kantor-kantor Kecamatan di Kepulauan Meranti

Source : *District Offices of Kepulauan Meranti Regency*

Lanjutan Tabel
Continued Table : 1.1.1

Kecamatan <i>Sub District</i>	Jarak ke Ibukota (km) <i>Number of Islands (km)</i>
(1)	(6)
1. Tebing Tinggi Barat	± 11
2. Tebing Tinggi	0
3. Tebing Tinggi Timur	± 31
4. Rangsang	± 49
5. Rangsang Pesisir	± 11
6. Rangsang Barat	± 6
7. Merbau	± 68
8. Pulau Merbau	± 25
9. Tasik Putri Puyu	± 97
Kepulauan Meranti	

Sumber : Kantor-kantor Kecamatan di Kepulauan Meranti

Source : *District Offices of Kepulauan Meranti Regency*

Tabel
Table : 1.2.1

Rata-rata Curah Hujan di Kabupaten Kepulauan Meranti Tahun 2014-2018 (mm)
Rate of Rainfall in Kepulauan Meranti Regency, 2014-2018 (mm)

Bulan Month	Curah Hujan (mm) Rainfall (mm)				
	2014	2015	2016	2017	2018
(1)	(2)	(3)	(4)	(5)	(6)
Januari	0,46	0,35	28	45,44	34,5
Februari	0,16	0,5	18,4	54,52	37,5
Maret	6,33	23	24,25	70	17,79
April	2,21	14,61	29,5	36,04	47,88
Mei	4,3	20,39	43,8	24,81	46,38
Juni	10,50	48,80	49,1	37,71	32,22
Juli	4,03	9,66	41,7	16	56,38
Agustus	7,96	14,5	25,12	22,95	3,36
September	11	31,75	47,9	50,71	14,19
Oktober	7,3	15,16	52	42	36,59
November	4,38	0,47	60,2	69,8	20,64
Desember	9,05	26,20	39,12	51,32	31,05
Rata-rata Rate	5,64	17,11	38,26	43,44	31,54

Sumber : Dinas Ketahanan Pangan, Tanaman Pangan dan Peternakan
Kabupaten Kepulauan Meranti

Source : Department of Food Security, Food Crops and Animal
Husbandry of Kepulauan Meranti Regency

Tabel : 1.2.2 **Rata-rata Hari Hujan di Kabupaten Kepulauan Meranti Tahun 2014-2018 (hari)**
Table : *Rate of Rain days in Kepulauan Meranti Regency, 2014-2018 (days)*

Bulan Month	Hari Hujan (hari) Rain days (day)				
	2014	2015	2016	2017	2018
(1)	(2)	(3)	(4)	(5)	(6)
Januari	3	2	11	9	11
Februari	5	1	5	11	1
Maret	6	7	4	14	7
April	20	9	4	11	8
Mei	14	14	14	8	13
Juni	15	13	9	7	9
Juli	6	3	10	3	8
Agustus	17	5	4	11	7
September	12	2	11	14	8
Oktober	3	3	9	5	17
November	15	21	17	15	11
Desember	12	12	8	14	10
Rata-rata Rate	11,5	8,5	8,8	10,17	9,17

Sumber : Dinas Ketahanan Pangan, Tanaman Pangan dan Peternakan
Kabupaten Kepulauan Meranti

Source : *Department of Food Security, Food Crops and Animal Husbandry of Kepulauan Meranti Regency*

02

PEMERINTAHAN GOVERNMENT

KELURAHAN

5 DISTRICT

KECAMATAN

9 SUBDISTRICT

DESA

98 VILLAGES

RW

475 RW

RT

1.133 RT



PENJELASAN TEKNIS

1. Menurut Undang-Undang Dasar Republik Indonesia 1945 (hasil amandemen kedua), yaitu pada Bab VI tentang Pemerintahan Daerah, Pasal 18, Ayat 1, dinyatakan bahwa, "Negara Kesatuan Republik Indonesia dibagi atas daerah daerah provinsi dan daerah provinsi itu dibagi atas kabupaten dan kota, yang tiap-tiap provinsi, kabupaten, dan kota itu mempunyai pemerintahan daerah, yang diatur dengan undang-undang.
2. **Kecamatan** adalah wilayah administrative yang merupakan kepanjangan tangan dari pemerintahan kabupaten atau kota. Kecamatan dipimpin oleh seorang camat, masing-masing merupakan pegawai negeri sipil serta bertanggung jawab kepada bupati atau walikota yang melingkup batas-batas wilayahnya. Setiap kecamatan terdiri beberapa kelurahan/desa atau nama lain.
3. Tingkatan di bawah kecamatan adalah **Kelurahan** atau Desa. Kelurahan dipimpin oleh seorang lurah, sedangkan **Desa** dipimpin oleh seorang kepala desa.
4. **Dusun** adalah suatu daerah dimana

TECHNICAL NOTES

1. *According to the Constitution of the Republic of Indonesia in 1945 (second amendment), which is in Chapter VI of the Regional Government, Article 18, Paragraph 1, stated that, "the Unitary Republic of Indonesia is divided into provincial regions and local areas of the province is divided into regencys and the city, which each province, regency, and the city has a regional government, which is regulated by law.*
2. **Sub-district** is the administrative area which is an arm of the county or city. Subdistrict led by a regency head, each of which represents civil servants and responsible to the regent or mayor melingkup its borders. Each sub-regency consists few urban / rural or other name.
3. *Depth below is the Village or Village regencys. **Urban** villages led by a headman, while the **village** is led by a village chief.*
4. **Dusun** is an area where some

beberapa rumah atau keluarga yang bertempat tinggal. Dusun merupakan Dati V yang merupakan bagian dari sebuah desa. Untuk beberapa wilayah, menggunakan sinonim **Lingkungan** untuk wilayah Kelurahan dalam penyebutannya.

5. **Rukun Warga (RW)** adalah pembagian wilayah di Indonesia di bawah Dusun atau Lingkungan.
6. **Rukun Tetangga (RT)** adalah pembagian wilayah di Indonesia di bawah Rukun Warga.
7. **Badan Permusyawaratan Desa (BPD)** merupakan lembaga perwujudan demokrasi dalam penyelenggaraan pemerintahan desa. BPD dapat dianggap sebagai "parlemen" –nya desa. BPD merupakan lembaga baru di desa pada era otonomi daerah di Indonesia.
8. **Anggota BPD** adalah wakil dari penduduk desa bersangkutan berdasarkan keterwakilan wilayah yang ditetapkan dengan cara musyawarah dan mufakat

homes or families reside. Dusun is Dati V which is part of a village. For some regions, by using synonyms for the Environment in the Village area penyebutannya.

5. **Rukun Warga (RW)** is the division of regions in Indonesia under village or neighborhood.
6. **Rukun Tetangga (RT)** is the division of regions in Indonesia under Rukun Warga.
7. **Badan Permusyawaratan Desa (BPD)** is a manifestation of the democratic institutions in the implementation of the village administration. BPD can be considered as the "parliament" of his village. BPD is a new institution in the country in the era of regional autonomy in Indonesia.
8. **Members of BPD** is representative of the villagers concerned by the representation of the area set by means of deliberation and consensus

ULASAN**DESCRIPTION****Wilayah Administratif**

Secara administratif, Kabupaten Kepulauan Meranti memiliki 9 kecamatan yang terdiri dari 98 desa, 5 kelurahan, 475 RW dan 1.133 RT. Kecamatan Tebing Tinggi Barat dan Kecamatan Rangsang memiliki pembagian desa terbanyak yaitu 14 desa, sedangkan Kecamatan Tebing Tinggi memiliki kecamatan paling sedikit yaitu 9 desa. Selain itu, Kabupaten Kepulauan Meranti memiliki total 678 anggota BPD.

Dewan Perwakilan Rakyat Daerah

Kepulauan Meranti memiliki total 30 anggota Dewan Perwakilan Rakyat Daerah, dengan persentase anggota laki-laki 83,33% dan perempuan 16,67%. Selama 2018, Dewan Perwakilan Rakyat Daerah telah melaksanakan 150 kali sidang/rapat komisi.

Pegawai Negri Sipil

Sekitar 3.053 PNS yang bekerja di Kepulauan Meranti dimana 180 PNS bekerja di Kantor Camat. Dari segi pendidikan, 98,72% PNS memiliki pendidikan SMA keatas.

Administrative Area

Administratively, Kepulauan Meranti Regency has 9 regency consists of 96 villages, five villages, 475 RW and 1.133 RT. Tebing Tinggi Barat Regency and Rangsang Regency has the highest division of the village that is 14 villages, while the of Tebing Tinggi regencys have the fewest which 9 villages. In addition, Meranti Islands Regency has a total of 678 members of the BPD.

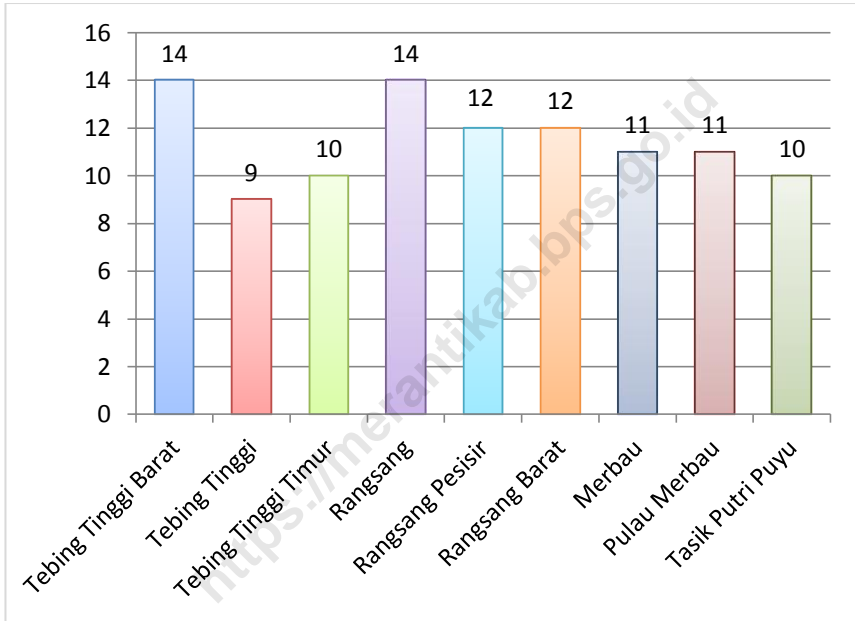
The Regional House Of Representative

Kepulauan Meranti have a total of 30 members of The Regional House Of Representative, with the percentage of 83,33% male and 16,67% female. During 2018, the regional council has conducted 150 hearings / committee meetings.

Civil Servants

Around 3.053 civil servants working in Meranti Islands where 180 civil servants working at the Head Office. In terms of education, 98,72% of civil servants have a high school education and above.

Gambar 2.1 Jumlah Desa/Kelurahan di Kabupaten Kepulauan Meranti Tahun 2018
Picture Number of Villages in Kepulauan Meranti Regency, 2018



Sumber : Dinas Pemberdayaan Masyarakat dan Desa Kabupaten Kepulauan Meranti

Source : Planning Family, Community and Women Enhancement Agency of Kepulauan Meranti Agency

Tabel
Table : 2.1.1

**Jumlah Desa Menurut Kecamatan di
Kabupaten Kepulauan Meranti, 2018**
*Number of Villages by Sub District in
Kepulauan Meranti Regency, 2018*

Kecamatan Subdistrict	2014	2015	2016	2017	2018
(1)	(2)	(3)	(4)	(5)	(6)
1. Tebing Tinggi Barat	14	14	14	14	14
2. Tebing Tinggi	5	5	5	5	5
3. Tebing Tinggi Timur	10	10	10	10	10
4. Rangsang	14	14	14	14	14
5. Rangsang Pesisir	11	11	11	11	12
6. Rangsang Barat	12	12	12	12	12
7. Merbau	9	9	9	9	10
8. Pulau Merbau	11	11	11	11	11
9. Tasik Putri Puyu	10	10	10	10	10
Kepulauan Meranti	96	96	96	96	98

Sumber : Dinas Pemberdayaan Masyarakat dan Desa Kabupaten Kepulauan Meranti

Source : *Community and Village Empowerment Office of Kepulauan Meranti Regency*

Tabel
Table : 2.1.2

**Jumlah Kelurahan Menurut Kecamatan di
Kabupaten Kepulauan Meranti, 2018**
**Number of Sub District by Sub District in
Kepulauan Meranti Regency, 2018**

Kecamatan Subdistrict	2014	2015	2016	2017	2018
(1)	(2)	(3)	(4)	(5)	(6)
1. Tebing Tinggi Barat	-	-	-	-	-
2. Tebing Tinggi	4	4	4	4	4
3. Tebing Tinggi Timur	-	-	-	-	-
4. Rangsang	-	-	-	-	-
5. Rangsang Pesisir	-	-	-	-	-
6. Rangsang Barat	-	-	-	-	-
7. Merbau	1	1	1	1	1
8. Pulau Merbau	-	-	-	-	-
9. Tasik Putri Puyu	-	-	-	-	-
Kepulauan Meranti	5	5	5	5	5

Sumber : Dinas Pemberdayaan Masyarakat dan Desa Kabupaten Kepulauan Meranti

Source : Community and Village Empowerment Office of Kepulauan Meranti Regency

Tabel
Table : 2.1.3 **Jumlah RW dan RT Menurut Kecamatan di Kabupaten Kepulauan Meranti Tahun 2018**
Number of RW and RT by Subdistrict in Kepulauan Meranti Regency, 2018

Kecamatan <i>Subdistrict</i>	RW <i>RW</i>	RT <i>RT</i>
(1)	(2)	(3)
1. Tebing Tinggi Barat	64	162
2. Tebing Tinggi	29	83
3. Tebing Tinggi Timur	41	101
4. Rangsang	81	167
5. Rangsang Pesisir	72	154
6. Rangsang Barat	63	156
7. Merbau	34	84
8. Pulau Merbau	40	112
9. Tasik Putri Puyu	51	114
Kepulauan Meranti	475	1 133

Sumber : Dinas Pemberdayaan Masyarakat dan Desa Kabupaten Kepulauan Meranti

Source : *Community and Village Empowerment Office of Kepulauan Meranti Regency*

Tabel
Table : 2.2.1

Jumlah Pegawai Negeri Sipil di Lingkungan Pemkab Kepulauan Meranti Menurut Jabatan dan Jenis Kelamin, 2017 dan 2018
Number of Civil Servants at Government Office of Kepulauan Meranti Regency by Occupation and Sex, 2017 and 2018

Jabatan <i>Occupation</i>	2017			2018		
	Laki- Laki <i>Male</i>	Perem- puan <i>Female</i>	Jum- lah <i>Total</i>	Laki- Laki <i>Male</i>	Perem- puan <i>Female</i>	Jum- lah <i>Total</i>
(1)	(2)	(3)	(4)	(5)	(6)	(7)
Fungsional Tertentu <i>Specific Functional</i>	1 736	1 793
Fungsional Umum/Staf <i>General Functional</i>	854	679
Struktural/ Structural	413	122	535	447	134	581
Eselon V/5th Echelon	-	-	-	-	-	-
Eselon IV/4th Echelon	274	108	382	298	120	418
Eselon III/3rd Echelon	109	14	123	120	13	133
Eselon II/2nd Echelon	30	-	30	29	1	30
Eselon I/1st Echelon	-	-	-	-	-	-
Jumlah Total	1 485	1 640	3 125	1 444	1 609	3 053

Sumber : Badan Kepegawaian Daerah Kabupaten Kepulauan Meranti
Source : Regional Servant Board of Kepulauan Meranti Regency

Tabel
Table : 2.2.2

Jumlah Pegawai Negeri Sipil di Lingkungan Pemkab Kepulauan Meranti Menurut Tingkat Pendidikan dan Jenis Kelamin, 2017 dan 2018

Number of Civil Servants at Government Office of Kepulauan Meranti Regency by Educational Level and Sex, 2017 and 2018

Tingkat Pendidikan <i>Educational Level</i>	2017			2018		
	Laki- Laki <i>Male</i>	Perem- puan <i>Female</i>	Jum- lah <i>Total</i>	Laki- Laki <i>Male</i>	Perem- puan <i>Female</i>	Jum- lah <i>Total</i>
(1)	(2)	(3)	(4)	(5)	(6)	(7)
Sampai dengan SD <i>Up to Primary School</i>	17	1	18	13	-	13
SLTP/Sederajat <i>General/Vocational Junior High School</i>	23	5	28	21	5	26
SMA/Sederajat <i>General/Vocational Senior High School</i>	343	308	651	329	299	628
Diploma I, II <i>Diploma I, II</i>	147	231	378	134	212	346
Diploma III <i>Diploma III</i>	115	287	402	103	283	386
Tingkat Sarjana/Doktor/Ph.D <i>University Graduates</i>	840	808	1648	844	810	1654
Jumlah Total	1 485	1 640	3 125	1444	1609	3 053

Sumber : Badan Kepegawaian Daerah Kabupaten Kepulauan Meranti

Source : *Regional Servant Board of Kepulauan Meranti Regency*

Tabel
Table : 2.2.3

Jumlah Pegawai Negeri Sipil di Lingkungan Pemkab Kepulauan Meranti Menurut Tingkat Kepangkatan dan Jenis Kelamin, 2017 dan 2018
Number of Civil Servants at Government Office of Kepulauan Meranti Regency by Rank and Sex, 2017 and 2018

Pangkat/Golongan/Ruang Hierarchy	2017			2018		
	Laki-Laki Male	Perempuan Female	Jumlah Total	Laki-Laki Male	Perempuan Female	Jumlah Total
(1)	(2)	(3)				
1. I/A (Juru Muda)	2	-	2	1	0	1
2. I/B (Juru Muda Tingkat I)	7	-	7	6	0	6
3. I/C (Juru)	13	4	17	6	0	6
4. I/D (Juru Tingkat I)	10	1	11	9	4	13
Golongan I/Range I	32	5	37	22	4	26
5. II/A (Pengatur Muda)	97	107	204	47	28	75
6. II/B (Pengatur Muda Tingkat I)	151	142	293	133	168	301
7. II/C (Pengatur)	167	262	429	189	249	438
8. II/D (Pengatur Tingkat I)	74	73	147	54	72	126
Golongan II/Range II	489	584	1 073	423	517	940
9. III/A (Penata Muda)	294	385	679	263	367	630
10. III/B (Penata Muda Tingkat I)	154	236	390	205	246	451
11. III/C (Penata)	172	138	310	183	182	365
12. III/D (Penata Tingkat I)	124	89	213	132	101	233
Golongan III/Range III	744	848	1592	783	896	1679
13. IV/A (Pembina)	161	196	357	157	185	342
14. IV/B (Pembina Tingkat I)	40	7	47	38	7	45
15. IV/C (Pembina Utama Muda)	19	-	19	21	0	21
16. IV/D (Pembina Utama Madya)	-	-	-	0	0	0
17. IV/E (Pembina Utama)	-	-	-	0	0	0
Golongan IV/Range IV	220	203	423	216	192	408
Jumlah Total	1 485	1 640	3 125	1444	1609	3053

Sumber : Badan Kepegawaian Daerah Kabupaten Kepulauan Meranti

Source : Regional Servant Board of Kepulauan Meranti Regency

Tabel
Table : 2. 2. 4 **Banyaknya PNS di Lingkungan Pemkab Kepulauan Meranti Menurut Pendidikan dan Instansi Tahun 2018**
Number of Civil Servant at Government Office of Kepulauan Meranti Regency by Educational and Institution, 2018

Instansi <i>Institution</i>	SD <i>Primary School</i>	SLTP Junior High School	SLTA Senior High School
(1)	(2)	(3)	(4)
I. SEKRETARIAT			
1. Sekretariat Daerah	-	1	13
2. Sekretariat Dewan	-	-	11
II. DINAS-DINAS			
1. Dinas Pendidikan dan Kebudayaan	-	-	11
2. Dinas Kesehatan	-	-	2
3. Dinas PU, Penataan Ruang, Perumahan	-	-	8
4. Dinas Perhubungan	-	-	10
5. Dinas Kependudukan dan Pencatatan Sipil	-	-	4
6. Dinas Sosial, Pemberdayaan	-	1	2
7. Dinas Perdagangan, Industri, Koperasi	-	2	8
8. Dinas Pariwisata, Pemuda & Olahraga	-	-	7
9. Dinas Ketahanan Pangan, Tanaman Pangan, dan Peternakan	-	-	7
10. Dinas Perkebunan dan Hortikultura	-	-	4
11. Dinas Perikanan	-	-	6
12. Dinas Perpustakaan dan Kearsipan	-	-	6
13. Dinas Lingkungan Hidup dan Kehutanan	-	1	3
14. Dinas Penanaman Modal, Pelayanan	-	-	8
15. Dinas PEMDES	-	-	6
16. Satuan Polisi Pamong Praja	3	1	9

Sumber : Badan Kepegawaian Daerah Kabupaten Kepulauan Meranti
Source : Regional Servant Board of Kepulauan Meranti Regency

Lanjutan Tabel
Continued Table : 2.2.4

Instansi <i>Institution</i>	SD <i>Primary School</i>	SLTP Junior High School	SLTA Senior High School
(1)	(2)	(3)	(4)
III. BADAN-BADAN			
1. Inspektorat	-	-	3
2. Badan Perencanaan Pembangunan Daerah	-	-	1
3. Badan Pengelola Keuangan dan Aset	-	-	11
4. Badan Pengelola Pajak dan Retribusi	-	-	14
5. Badan Penanggulangan Bencana Daerah	-	-	7
6. Badan Kepegawaian Daerah	-	-	5
IV. KANTOR			
1. Kesatuan Bangsa dan Politik	-	-	-
2. Rumah Sakit Umum Daerah	-	-	3
3. Puskesmas	1	1	18
V. KECAMATAN			
1. Kantor Camat	4	6	75
2. Kantor Lurah	-	-	6
3. UPTD	1	1	20
4. TK	-	1	9
5. SD	-	6	250
6. SLTP	-	1	44
7. TU SEKOLAH	4	4	36

Sumber : Badan Kepegawaian Daerah Kabupaten Kepulauan Meranti

Source : Regional Servant Board of Kepulauan Meranti Regency

Lanjutan Tabel
Continued Table : 2.2.4

Instansi <i>Institution</i>	Diploma <i>Diploma</i>	S1 & S2 <i>S1 & S2</i>	Jumlah <i>Total</i>
(1)	(5)	(6)	(7)
I. SEKRETARIAT			
1. Sekretariat Daerah	14	71	99
2. Sekretariat Dewan	1	17	29
II. DINAS-DINAS			
1. Dinas Pendidikan dan Kebudayaan	15	38	64
2. Dinas Kesehatan	11	29	43
3. Dinas PU, Penataan Ruang, Perumahan	9	31	48
4. Dinas Perhubungan	9	22	41
5. Dinas Kependudukan dan Pencatatan Sipil	3	15	22
6. Dinas Sosial, Pemberdayaan	9	17	29
7. Dinas Perdagangan, Industri, Koperasi	5	29	44
8. Dinas Pariwisata, Pemuda & Olahraga	5	15	27
9. Dinas Ketahanan Pangan, Tanaman Pangan, dan Peternakan	3	25	35
10. Dinas Perkebunan dan Hortikultura	4	20	28
11. Dinas Perikanan	4	22	32
12. Dinas Perpustakaan dan Kearsipan	3	15	24
13. Dinas Lingkungan Hidup dan Kehutanan	2	23	29
14. Dinas Penanaman Modal, Pelayanan	4	25	37
15. Dinas PEMDES	4	14	24
16. Satuan Polisi Pamong Praja	4	13	30

Sumber : Badan Kepegawaian Daerah Kabupaten Kepulauan Meranti

Source : *Regional Servant Board of Kepulauan Meranti Regency*

Lanjutan Tabel
Continued Table : 2.2.4

Instansi <i>Institution</i>	Diploma <i>Diploma</i>	S1 & S2 <i>S1 & S2</i>	Jumlah <i>Total</i>
(1)	(5)	(6)	(7)
III. BADAN-BADAN			
1. Inspektorat	6	30	39
2. Badan Perencanaan Pembangunan Daerah	3	29	33
3. Badan Pengelola Keuangan dan Aset	2	25	38
4. Badan Pengelola Pajak dan Retribusi	8	18	40
5. Badan Penanggulangan Bencana Daerah	-	14	21
6. Badan Kepegawaian Daerah	7	17	29
IV. KANTOR			
1. Kesatuan Bangsa dan Politik	4	9	13
2. Rumah Sakit Umum Daerah	55	36	94
3. Puskesmas	191	40	251
V. LAIN-LAIN			
1. Kantor Camat	24	71	180
2. Kantor Lurah	8	12	26
3. UPTD	18	54	93
4. TK	15	20	45
5. SD	257	555	1 068
6. SLTP	54	237	336
7. TU SEKOLAH	1	8	53

Sumber : Badan Kepegawaian Daerah Kabupaten Kepulauan Meranti

Source : *Regional Servant Board of Kepulauan Meranti Regency*

Tabel : 2.2.5 **Banyaknya PNS di Lingkungan Pemkab Kepulauan Meranti Menurut Golongan dan Instansi Tahun 2018**
Table : 2.2.5 **Number of Civil Servants at Government Office of Kepulauan Meranti Regency by Rank and Institution, 2018**

Instansi <i>Institution</i>	Golongan/ <i>Rank</i>				Jumlah <i>Total</i>
	I	II	III	IV	
(1)	(2)	(3)	(4)	(5)	(6)
I. SEKRETARIAT					
1. Sekretariat Daerah	1	18	63	17	99
2. Sekretariat Dewan	-	8	17	4	29
II. DINAS-DINAS					
1. Dinas Pendidikan dan Kebudayaan	1	19	33	11	64
2. Dinas Kesehatan	-	10	29	4	43
3. Dinas PU, Penataan Ruang, Perumahan	-	10	36	2	48
4. Dinas Perhubungan	-	17	17	7	41
5. Dinas Kependudukan dan Pencatatan Sipil	-	2	17	3	22
6. Dinas Sosial, Pemberdayaan	-	4	17	8	29
7. Dinas Perdagangan, Industri, Koperasi	1	12	26	5	44
8. Dinas Pariwisata, Pemuda & Olahraga	-	10	12	5	27
9. Dinas Ketahanan Pangan, Tanaman Pangan, dan Peternakan	-	8	22	5	35
10. Dinas Perkebunan dan Hortikultura	-	6	18	4	28
11. Dinas Perikanan	-	7	20	5	32
12. Dinas Perpustakaan dan Kearsipan	-	6	11	7	24
13. Dinas Lingkungan Hidup dan Kehutanan	1	4	20	4	29
14. Dinas Penanaman Modal, Pelayanan	-	5	24	8	37
15. Dinas PEMDES	-	6	15	3	24
16. Satuan Polisi Pamong Praja	2	12	10	6	30

Lanjutan Tabel
Continued Table : 2.2.5

Instansi <i>Institution</i>	Golongan Rank				Jumlah <i>Total</i>
	I	II	III	IV	
(1)	(2)	(3)	(4)	(5)	(6)
III. BADAN-BADAN					
1. Inspektorat	-	5	24	10	39
2. Badan Perencanaan Pembangunan Daerah	-	3	26	4	33
3. Badan Pengelola Keuangan dan Aset	-	12	25	1	38
4. Badan Pengelola Pajak dan Retribusi	-	17	21	2	40
5. Badan Penanggulangan Bencana Daerah	-	5	14	2	21
6. Badan Kepegawaian Daerah	-	7	20	2	29
IV. KANTOR					
1. Kesatuan Bangsa dan Politik	-	2	8	3	13
2. Rumah Sakit Umum Daerah	-	18	73	3	94
3. Puskesmas	1	121	123	6	251
V. LAIN-LAIN					
1. Kantor Camat	5	76	82	17	180
2. Kantor Lurah	-	5	20	1	26
3. UPTD	1	21	56	15	93
4. TK	1	17	21	6	45
5. SD	5	369	524	170	1 068
6. SLTP	1	61	215	59	336
7. TU SEKOLAH	6	35	12	-	53

Sumber : Badan Kepegawaian Daerah Kabupaten Kepulauan Meranti

Source : *Regional Servant Board of Kepulauan Meranti Regency*

Tabel
Table : 2. 2. 6

Nama – Nama Pejabat Bupati di Kabupaten Kepulauan Meranti Tahun 2010-2018
The Name of Bupati in Kepulauan Meranti Regency 2010-2018

	Nama Pejabat <i>Leader's Name</i>	Jabatan <i>Position</i>	Masa Jabatan <i>Periode</i>
	(1)	(2)	(3)
1.	Drs. Irwan Nasir, M.Si	Bupati	Tahun 2010 – 2014
2.	Drs. Irwan Nasir, M.Si	Bupati	Tahun 2015 – 2019

Sumber : Sekretariat DPRD Kabupaten Kepulauan Meranti

Source : *Secretariat of DPRD Kepulauan Meranti Regency Parliament*

Tabel
Table : 2.2.7

**Nama Ketua DPRD di Kabupaten Kepulauan Meranti
Tahun 2010 – 2018**
*The Name of DPRD Head in Kepulauan Meranti
Regency 2010 – 2018*

	Nama Name	Masa Jabatan Period
	(1)	(2)
1.	Hafizoh, S.Ag, MM	Tahun 2010 - 2014
2.	Fauzi Hasan, SE	Tahun 2014 - 2019

Sumber : Sekretariat DPRD Kabupaten Kepulauan Meranti

Source : Secretariat of DPRD Kepulauan Meranti Regency Parliament

Tabel : 2. 2. 8 **Nama Camat di Kabupaten Kepulauan Meranti Tahun 2018**
Table : 2. 2. 8 **The Name of Camat in Kepulauan Meranti Regency 2018**

Kecamatan <i>Subdistrict</i>	Nama Camat <i>Name of Camat</i>
(1)	(2)
1. Tebing Tinggi Barat	HELFANDI, SE, M.Si
2. Tebing Tinggi	RIZKI HIDAYAT,S.STP, M.Si
3. Tebing Tinggi Timur	TUNJIARTO, M.Pd
4. Rangsang	MULYADI
5. Rangsang Pesisir	IDRIS SUDIN, M.Si
6. Rangsang Barat	Drs. H. SAID JAMHUR, MM
7. Merbau	WAN FAKHRIARMI, S.Sos
8. Pulau Merbau	HUSNI GAMAL, S.Pd.I
9. Tasik Putri Puyu	ABDUL HAMID S.Thi, MM

Sumber : Badan Kepegawaian Daerah Kabupaten Kepulauan Meranti

Source : *Regional Servant Board of Kepulauan Meranti Regency*

Tabel
Table : 2. 2. 9

Banyaknya Anggota DPRD Kabupaten Kepulauan Meranti Menurut Komisi dan Jenis Kelamin Tahun 2018

Number of Kepulauan Meranti Regency Parliament Members by Commission and Sex, 2018

Komisi <i>Commission</i>	Laki-Laki <i>Male</i>	Perempuan <i>Female</i>	Jumlah <i>Total</i>
(1)	(2)	(3)	(4)
1. Pimpinan	3	-	3
2. Komisi A	9	-	9
3. Komisi B	7	2	9
4. Komisi C	6	3	9
Jumlah <i>Total</i>	25	5	30
2017	25	5	30

Sumber : Sekretariat DPRD Kabupaten Kepulauan Meranti

Source : *Secretariat of DPRD Kepulauan Meranti Regency Parliament*

Tabel
Table : 2.2.10

**Komisi – Komisi di DPRD Kabupaten Kepulauan Meranti
Dan Anggota – anggotanya Tahun 2018**
***The Name and Members Parliament Commissions
In Kepulauan Meranti regency, 2018***

Komisi <i>Commission</i>	Nama Lengkap <i>Full Name</i>	Kedudukan <i>Occupation</i>
(1)	(2)	(3)
	Fauzi Hasan, SE	Ketua DPRD
	M. Taufiqurrahman, M.Si	Wakil Ketua 1
	Muzamil	Wakil Ketua 2
Komisi A	E. Miratna, SH	Ketua Komisi A
	Pauzi, SE	Wakil Ketua Komisi A
	Edi Masyhudi, S.Pdi	Sekretaris Komisi A
	Drs. H. Nursyahrudin	Anggota Komisi A
	H. Zubiarsyah, SH	Anggota Komisi A
	Azni Safri	Anggota Komisi A
	Marhisyam, S.Kom	Anggota Komisi A
	H. Nursalim	Anggota Komisi A
	Mikwan	Anggota Komisi A
Komisi B	Dedi Putra, S.Hi	Ketua Komisi B
	Asmawi	Wakil Ketua Komisi B
	Darsini	Sekretaris Komisi B
	Taufiek	Anggota Komisi B
	H. Musdar, S.Pd	Anggota Komisi B
	Lindawati	Anggota Komisi B
	Darwin Sudandy	Anggota Komisi B
	M. Tartib, SH.,M.Si	Anggota Komisi B
	Muzakir	Anggota Komisi B
Komisi C	Ardiansyah, SH.,M.Si	Ketua Komisi C
	Ma'ruf Syafi'i, S.Pdi	Wakil Ketua Komisi C

Mundarseh	Sekretaris Komisi C
Hafizal Abbas, S.Ag.,M.Pd	Anggota Komisi C
Hafizoh, S.Ag.,MM	Anggota Komisi C
Asrofi	Anggota Komisi C
Yekti Handayani	Anggota Komisi C
Abdul Aziz, S.Hi	Anggota Komisi C
Basiran, SE.,MM	Anggota Komisi C

Sumber : Sekretariat DPRD Kabupaten Kepulauan Meranti

Source : *Secretariat of DPRD Kepulauan Meranti Regency Parliament*

<https://merantikab.bps.go.id>

Tabel
Table : 2.2.11 **Banyaknya Sidang/Rapat Paripurna dan Panitia Menurut Bulan Tahun 2018**
Number of Plenary and Committee's Meeting/Session by Month, 2018

Bulan Month	Jenis Sidang/Rapat Kind of		
	Paripurna Plenary Meeting	Paripurna Istimewa Extra Plenary Meeting	Paripurna Khusus Special Plenary Meeting
(1)	(2)	(3)	(4)
Januari	-	-	-
Februari	3	-	-
Maret	-	-	-
April	3	-	-
Mei	2	-	-
Juni	-	-	-
Juli	3	-	-
Agustus	1	-	-
September	4	-	-
Oktober	1	-	-
November	6	1	-
Desember	-	1	-
Jumlah Total	23	2	0
2017	23	1	-
2016	28	1	-

Sumber : Sekretariat DPRD Kabupaten Kepulauan Meranti

Source : Secretariat of DPRD Kepulauan Meranti Regency Parliament

Lanjutan Tabel
Continued Table : 2.2.11

Bulan Month	Jenis Sidang/Rapat Kind of		
	Musyawaharah Select Committee	Anggaran Budget Committee	Panitia Khusus Special Committee
(1)	(5)	(6)	(7)
Januari	2	3	-
Februari	1	3	4
Maret	1	2	10
April	2	6	14
Mei	1	0	13
Juni	1	5	8
Juli	2	3	4
Agustus	1	0	5
September	2	2	13
Oktober	1	0	6
November	1	5	8
Desember	1	5	15
Jumlah Total	16	34	100
2017	21	33	77
2016	13	11	38

Sumber : Sekretariat DPRD Kabupaten Kepulauan Meranti

Source : Secretariat of DPRD Kepulauan Meranti Regency Parliament

Tabel
Table : 2. 2. 12 **Banyaknya Sidang/Rapat Komisi Menurut Bulan Tahun 2018**
Number of Commission Meeting/Session By Month, 2018

Bulan <i>Month</i>	Komisi <i>Commission</i>			Gabungan Komisi
	I	II	III	
(1)	(2)	(3)	(4)	(5)
Januari	2	3	0	5
Februari	1	3	4	8
Maret	1	2	10	13
April	2	6	14	22
Mei	1	-	13	14
Juni	1	5	8	14
Juli	2	3	4	9
Agustus	1	-	5	6
September	2	2	13	17
Oktober	1	-	6	7
November	1	5	8	14
Desember	1	5	15	21
Jumlah Total	16	34	100	150

Sumber : Sekretariat DPRD Kabupaten Kepulauan Meranti

Source : *Secretariat of DPRD Kepulauan Meranti Regency Parliament*

Tabel
Table : 2.2.13 **Jumlah Desa, Jumlah Anggota BPD dan Koordinator PKK Menurut Kecamatan di Kabupaten Kepulauan Meranti Tahun 2018**
Number of Villages, the number of BPD Member and Coordinator of the PKK by Subdistrict in Kepulauan Meranti Regency, 2018

Kecamatan <i>Subdistrict</i>	Jumlah Desa/Kelurahan <i>Number of Villages</i>	Jumlah Anggota BPD <i>Number of BPP's Member</i>	Koordinator PKK <i>PKK Coordinator</i>
(1)	(2)	(3)	(4)
1. Tebing Tinggi Barat	14	98	15
2. Tebing Tinggi	9	41	10
3. Tebing Tinggi Timur	10	60	11
4. Rangsang	14	100	15
5. Rangsang Pesisir	12	75	13
6. Rangsang Barat	12	92	13
7. Merbau	11	59	12
8. Pulau Merbau	11	81	12
9. Tasik Putri Puyu	10	72	11
Kepulauan Meranti	103	678	112

Sumber : Dinas Pemberdayaan Masyarakat dan Desa Kabupaten Kepulauan Meranti

Source : *Community and Village Empowerment Office of Kepulauan Meranti Regency*

Tabel
Table : 2.3.1 **Sarana dan Prasarana Barang Tidak Bergerak yang Dikelola Dinas Pasar, Kebersihan, dan Pertamanan Kabupaten Kepulauan Meranti, 2018**
Numbers of Facilities By Market, Cleanliness, and Gardens Service of Kepulauan Meranti Regency, 2018

	Nama Alat	Banyaknya
	(1)	(2)
1.	Bak Sampah (<i>Container Fiber</i>)	-
2.	<i>Container</i>	4
3.	TPS	1
4.	Transfer Dipo	-
5.	Tempat Pembuangan Akhir (TPA)	1
6.	Unit Pengelolaan Kompos	1

Sumber : Dinas Lingkungan Hidup dan Kehutanan Kab. Kepulauan Meranti

Source : *Department of Environment and Forestry of Kepulauan Meranti Regency*

03

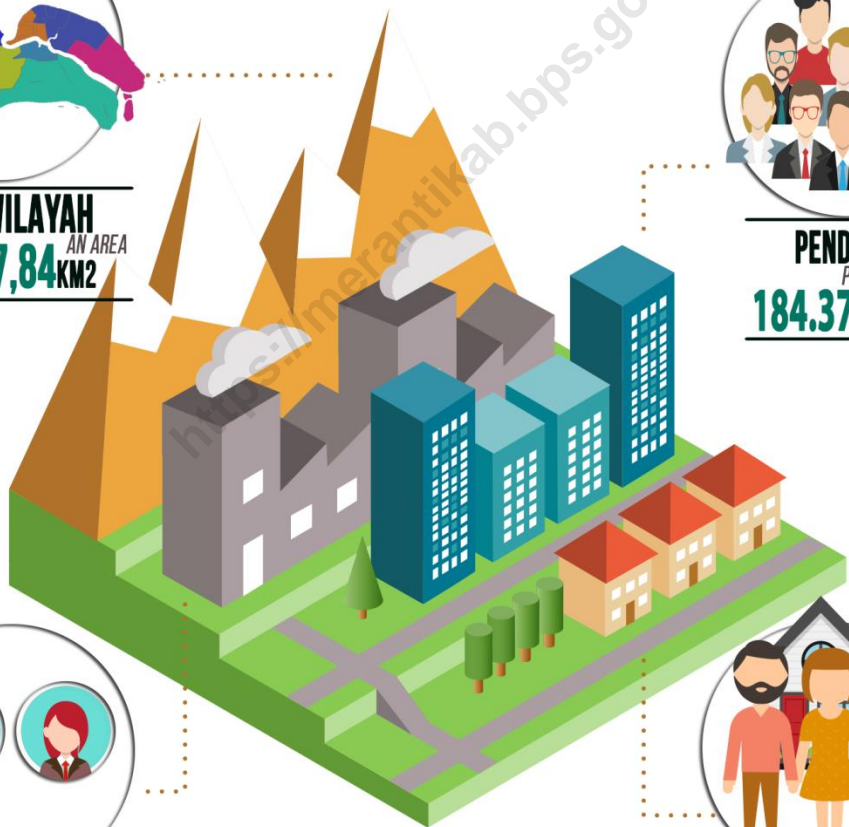
KEPENDUDUKAN DAN KETENAGAKERJAAN POPULATION AND EMPLOYMENT



LUAS WILAYAH
AN AREA
3.707,84 KM²



PENDUDUK
POPULATION
184.372 JIWA^{PEOPLE}



**PENDUDUK MENURUT
JENIS KELAMIN**

POPULATION BY SEX

LAKI-LAKI MALE **94.577**
PEREMPUAN FEMALE **89.795**



RUMAH TANGGA
HOUSEHOLD
41.405

PENJELASAN TEKNIS

1. **Sumber utama data kependudukan** adalah sensus penduduk yang dilaksanakan setiap sepuluh tahun sekali. Sensus penduduk telah dilaksanakan sebanyak enam kali sejak Indonesia merdeka, yaitu tahun 1961, 1971, 1980, 1990, 2000, dan 2010.

Di dalam sensus penduduk, pencacahan dilakukan terhadap seluruh penduduk yang berdomicili di wilayah teritorial Indonesia termasuk warga negara asing kecuali anggota korps diplomatik negara sahabat beserta keluarganya.

Metode pengumpulan data dalam sensus dilakukan dengan wawancara antara petugas sensus dengan responden dan juga melalui *e-census*. Pencatatan penduduk menggunakan konsep usual residence, yaitu konsep di mana penduduk biasa bertempat tinggal. Bagi penduduk yang bertempat tinggal tetap dicacah di mana mereka biasa tinggal, sedangkan untuk penduduk yang tidak bertempat tinggal tetap dicacah di tempat di mana mereka ditemukan petugas sensus pada malam 'Hari Sensus'. Termasuk penduduk yang tidak bertempat tinggal tetap adalah tuna wisma, awak kapal berbendera

TECHNICAL NOTES

1. *The main source of demographic data is population census, which is conducted every ten years. Population Census has been conducted six times since Indonesia's independence: 1961, 1971, 1980, 1990, 2000, and 2010.*

The population census enumerates all residents who domicile in the entire territory of Indonesia including foreign citizens except the diplomatic corps members and their families.

The method of data collection in a population census involves interviewing respondents and conducting e-census. Enumeration of the population uses the concept of "usual residence", which is the concept of "places where people usually live". De jure was applied to the permanent residents, while de facto was applied to non-permanent residents. The permanent residents were enumerated in place where they normally live, the non-permanent residents were enumerated where they were found by the enumerators, on the night of 'Census Date'. The non permanent

Indonesia, penghuni perahu/rumah apung, masyarakat terpencil/terasing, dan pengungsi. Bagi mereka yang mempunyai tempat tinggal tetap dan sedang bepergian ke luar wilayah lebih dari enam bulan, tidak dicacah di tempat tinggalnya, tetapi dicacah di tempat tujuannya. Untuk tahun yang tidak dilaksanakan sensus penduduk, data kependudukan diperoleh dari hasil proyeksi penduduk. Proyeksi penduduk merupakan suatu perhitungan ilmiah yang didasarkan pada asumsi dari komponen-komponen perubahan penduduk, yaitu kelahiran, kematian, dan migrasi. Proyeksi penduduk Indonesia 2010–2035 menggunakan data dasar penduduk hasil SP2010.

residents include homeless people, ship crew, boat people, remote area community, and internally displaced persons. Those who had permanent residence and had been travelling away from their home for six months or more were not enumerated in their permanent place, but in the place where they were during the census. For the periods where the population census is not conducted, population projection is done to estimate population during those years. The population projection is an estimate based on the demographic components, such as birth, death, and migration. Indonesia's 2010–2035 population projection used the 2010 Population Census as the base population.

2. **Penduduk Indonesia** adalah semua orang yang berdomisili di wilayah teritorial Indonesia selama 6 bulan atau lebih dan atau mereka yang berdomisili kurang dari 6 bulan tetapi bertujuan menetap.
3. **Laju pertumbuhan penduduk** adalah angka yang menunjukkan persentase pertambahan penduduk dalam jangka waktu tertentu.
4. **Kepadatan penduduk** adalah rasio banyaknya penduduk per kilometer

2. **The population of Indonesia** are all residents of the entire territory of Indonesia who have stayed for six months or longer, and those who intended to stay more than six months even though their length of stay is less than six months.
3. **The growth rate of population** is the number that show percentage of population growth within a specified period.
4. **Population density** is ratio of population per square kilometer.

persegi.

5. **Rasio jenis kelamin** adalah perbandingan antara penduduk laki-laki dan penduduk perempuan pada suatu wilayah dan waktu tertentu. Biasanya dinyatakan dengan banyaknya penduduk laki-laki untuk 100 penduduk perempuan.
5. **Sex ratio** is the ratio of males population to females population in a given area and time, usually expressed as the number of males for every 100 females.
6. **Distribusi penduduk** adalah pola persebaran penduduk di suatu wilayah, baik berdasarkan batas-batas geografis maupun berdasarkan batas-batas administrasi pemerintahan.
6. **Population distribution** is the pattern of population distribution in an area, either by geographic boundaries or by government administrative boundaries.
7. **Komposisi penduduk** adalah pola persebaran penduduk menurut karakteristiknya, contoh: penduduk menurut kelompok umur, penduduk menurut jenis kelamin
7. **Population compotion** isthe pattern of population distribution by its characteristics, example: population by age group, population by sex
8. **Rumah tangga** adalah seseorang atau sekelompok orang yang mendiami sebagian atau seluruh bangunan fisik/sensus dan biasanya tinggal bersama serta pengelolaan makan dari satu dapur. Yang dimaksud makan dari satu dapur adalah jika pengurusan kebutuhan sehari-harinya dikelola bersama-sama menjadi satu.
8. **Household** is an individual or group of people living in a physical/census building unit or part of it and usually commit on a common provision for food and other essentials of living. Common provision for food means one organising daily needs for all of household members.
9. **Anggota rumah tangga** adalah semua orang yang biasanya bertempat tinggal di suatu rumah tangga, baik yang berada di rumah pada waktu
9. **Household member** are those who usually lives in a household regardless of their location at the time of enumeration.

pencacahan maupun yang sementara tidak ada.

10. **Rata-rata anggota rumah tangga** adalah angka yang menunjukkan rata-rata jumlah anggota rumah tangga per rumah tangga.
10. *Average household size is the average number of household members per household.*
11. **Sumber Utama data Ketenagakerjaan** adalah penduduk yang berumur 15 tahun ke atas.
11. **Working age population** is persons of 15 years and over.
12. **Angkatan kerja** adalah penduduk usia kerja (15 tahun ke atas) yang bekerja, punya pekerjaan namun sementara tidak bekerja, dan pengangguran.
12. *Labor force or economically active are persons of 15 years and over, who in the previous week were working, temporarily absent from work but having jobs, and unemployment.*
13. **Bekerja** adalah kegiatan ekonomi yang dilakukan oleh seseorang dengan maksud memperoleh atau membantu memperoleh pendapatan atau keuntungan dan lamanya bekerja paling sedikit 1 jam secara terus menerus dalam seminggu yang lalu (termasuk pekerja keluarga tanpa upah yang membantu dalam suatu usaha/kegiatan ekonomi).
13. *Working is economic activity conducted by a person and intended to earn income by doing work or helping to do work at least one hour continuously during the reference week (including unpaid family worker/s for any economic activity).*
14. **Jumlah jam kerja seluruhnya** adalah jumlah jam kerja yang digunakan untuk bekerja (tidak termasuk jam kerja istirahat resmi dan jam kerja yang digunakan untuk hal-hal di luar pekerjaan).
14. *Total working hours is the total hours spent by an employee to perform all jobs (excluding the time used for other activities which are not classified as work).*
15. **Lapangan usaha** adalah bidang
15. *Industry is field of a person's activity*

kegiatan dari pekerjaan/tempat bekerja di mana seseorang bekerja. Klasifikasi lapangan usaha mengikuti Klasifikasi Baku Lapangan Usaha Indonesia (KBLI) dalam 1 digit.

or establishment. The classification of industries follows the Indonesia Standard Industrial Classification (KBLI) in one digit.

16. **Status pekerjaan** adalah kedudukan seseorang dalam unit usaha/kegiatan dalam melakukan pekerjaan.
 17. **Pekerja tak dibayar** adalah bekerja atau berusaha dengan menanggung risiko secara ekonomis, yaitu dengan tidak kembalinya ongkos produksi yang telah dikeluarkan dalam rangka usahanya tersebut, serta tidak menggunakan pekerja dibayar maupun pekerja tak dibayar, termasuk yang sifat pekerjaannya memerlukan teknologi atau keahlian khusus.
 18. **Berusaha dibantu buruh tidak tetap/buruh tidak dibayar** adalah bekerja atau berusaha atas risiko sendiri, dan menggunakan buruh/pekerja tak dibayar dan atau buruh/pekerja tidak tetap.
 19. **Berusaha dibantu buruh tetap/buruh dibayar** adalah berusaha atas risiko sendiri dan mempekerjakan paling sedikit satu orang buruh/pekerja tetap yang dibayar.
16. **Employment status** is the status of a person at his place of work or establishment where he was employed.
 17. **Own-account worker** is a person who works at his own risk without assisted by paid per mount worker or unpaid worker include technical job or skill job.
 18. **Employer assisted by temporary workers/unpaid worker** is a person who works at his own risk and assisted by temporary worker/unpaid worker.
 19. **Employer assisted by permanent workers/paid workers** is a person who does his business at her/his own risk at least one assisted by paid permanent worker.

20. **Buruh/karyawan/pegawai** adalah seseorang yang bekerja pada orang lain atau instansi/kantor/ perusahaan secara tetap dengan menerima upah/gaji baik berupa uang maupun barang. Buruh yang tidak mempunyai majikan tetap, tidak digolongkan sebagai buruh/karyawan, tetapi sebagai pekerja bebas. Seseorang dianggap memiliki majikan tetap jika memiliki 1 (satu) majikan (orang/rumah tangga) yang sama dalam sebulan terakhir, khusus pada sektor bangunan batasannya tiga bulan.
20. **Employee** is a person who work permanently for other people or institution/office/ company and gains some money/cash or goods as wage/salary. Labor who have no permanent employer is not categorized as a laborer/ worker/employee but casual worker. A laborers in general is considered to have a permanent employer if he has the same employer during the past month, particularly for building construction sector is 3 months. If the employer is an institution, more than 1 (one) employer is allowed.
21. **Pekerja bebas** adalah seseorang yang bekerja pada orang lain/majikan/institusi yang tidak tetap (lebih dari 1 majikan dalam sebulan terakhir) di usaha pertanian baik berupa usaha rumah tangga maupun bukan usaha rumah tangga, ataupun di nonpertanian atas dasar balas jasa dengan menerima upah atau imbalan baik berupa uang maupun barang.
21. **Casual employee** is a person who does not work permanently for other people/employer/ institution (more than 1 employer during the last 1 month) in agricultural sector, either home industry or not home industry, or in non-agricultural sector based on remuneration paid with money or goods, and based on daily or contact payment system.
22. **Pekerja tak dibayar** adalah seseorang yang bekerja membantu usaha untuk memperoleh penghasilan/keuntungan yang dilakukan oleh salah seorang anggota rumah tangga atau bukan anggota rumah tangga tanpa mendapat upah/gaji baik berupa uang maupun barang.
22. **Unpaid worker** is a person who intended to work without pa,y either with money or good, in an establishment run by other members of the family, relative or neighbour.

ULASAN

DESCRIPTION

Kependudukan

Population

Penduduk Kabupaten Kepulauan Meranti berdasarkan data Badan Pusat Statistik Kab. Kepulauan Meranti pada tahun 2018 tercatat sebanyak 184.372 jiwa yang terdiri 94.577 jiwa laki-laki dan 89.795 jiwa perempuan. Kecamatan yang paling banyak penduduknya adalah kecamatan Tebing Tinggi yaitu 56.866 jiwa dan kecamatan yang paling sedikit penduduknya adalah kecamatan Tebing Tinggi Timur yaitu 11.884 jiwa.

Population of Kepulauan Meranti Regency based on the data of BPS-Statistics of Kepulauan Meranti Regency at 2018 was recorded 184.372 persons, which consisted of 94.577 male and 89.795 female. Tebing Tinggi Subdistrict was the Subdistrict with the highest population with 56.866 persons and Tebing Tinggi Timur Subdistrict was the lowest one with 11.844 persons.

Dilihat komposisinya, penduduk laki-laki lebih banyak dari penduduk perempuan. Penduduk laki-laki berjumlah 94.577 jiwa dan perempuan berjumlah 89.795 jiwa. Rasio jenis kelamin 105. Rasio jenis kelamin yang paling tinggi terdapat di Kecamatan Tebing Tinggi Barat sebesar 112 dan rasio jenis kelamin yang paling rendah terdapat di Kecamatan Rangsang Barat sebesar 100.

According to the composition, the number of male population was higher than female. It was recorded that there were 94.577 males and 89.795 females. The sex ratio was balanced enough with 105 The biggest sex ratio happened in Tebing Tinggi Barat Subdistrict with 112 and the smallest are in Rangsang Barat and with 100 of sex ratio.

Ketenagakerjaan

Employment

Jumlah angkatan kerja di Kepulauan Meranti Per 2018 adalah 91.058. Selain itu, jumlah bukan angkatan kerja adalah 41.626 dengan rincian 10.335 sekolah , 28.035 mengurus rumah tangga dan 3.256 lainnya.

Total workforce in Meranti Islands Per 2018 was 91.058. In addition, the number of labor force is not with the details 41.626, 10.335 schools, 28.035 households and 3.256 care of the other.

Untuk tahun 2018 tingkat pengangguran di kepulauan meranti adalah 6,84 % dan tingkat partisipasi angkatan kerja adalah 93,16 % dengan angkatan kerja sebesar 91.058, dimana 84.834 bekerja dan 6.224 pengangguran.

For 2018 the unemployment rate in the islands meranti is 6,84 % and the labor force participation rate is 93,16 % with a workforce of 91.058, of which 84.834 work and 6.224 unemployed.

Menurut dinas penanaman modal, pelayanan terpadu satu pintu dan tenaga kerja, tenaga kerja Kabupaten Kepulauan Meranti pada tahun 2018 terdapat 3.285 orang dari 160 perusahaan.

According to Investment Office, One-Stop Integrated Service and Power Work Services, labor of Kepulauan Meranti Regency in 2018 there were 3.285 people from 160 companies.

<https://merantikab.bkpsmp.go.id>

Tabel
Table : 3.1.1

Penduduk, Laju Pertumbuhan Penduduk, Distribusi Persentase Penduduk, Kepadatan Penduduk, Rasio Jenis Kelamin Penduduk Menurut Kecamatan di Kabupaten Kepulauan Meranti 2010 dan 2018

Population, Population Growth Rate, Percentage Distribution of Population, Population Density, and Population Sex Ratio by Subdistrict in Kepulauan Meranti Regency, 2010 and 2018

Kecamatan Subdistrict	Penduduk (ribu) Population (thousand)			Laju Pertumbuhan Penduduk per Tahun Annual Population Growth Rate (%)	
	2010 ¹	2010 ²	2018 ²	2000-2010	2010-2018 ²
(1)	(2)	(3)	(4)	(5)	(6)
1. Tebing Tinggi Barat	15,26	15,25	16,02	...	0,49
2. Tebing Tinggi	65,75	54,31	56,87	...	0,46
3. Tebing Tinggi Timur	...	11,33	11,88	...	0,48
4. Rangsang	26,33	17,88	18,77	...	0,49
5. Rangsang Pesisir	...	16,41	17,17	...	0,46
6. Rangsang Barat	24,93	16,88	17,65	...	0,45
7. Merbau	44,03	13,69	14,35	...	0,47
8. Pulau Merbau	...	14,47	15,16	...	0,46
9. Tasik Putri Puyu	...	15,78	16,52	...	0,46
Kepulauan Meranti	176,29	175,99	184,37	...	0,47

Lanjutan Tabel
Continued Table : 3.1.1

Kecamatan Subdistrict	Persentase Penduduk <i>Percentage of Total Population</i>		Kepadatan Penduduk per km ² <i>Population Density per sq.km</i>	
	2010 ¹	2018 ²	2010 ¹	2018 ²
(1)	(7)	(8)	(9)	(10)
1. Tebing Tinggi Barat	8,66	8,69	26	27,27
2. Tebing Tinggi	37,30	30,84	672	702,05
3. Tebing Tinggi Timur	...	6,45	...	15,47
4. Rangsang	14,93	10,18	39	45,63
5. Rangsang Pesisir	...	9,31	...	46,27
6. Rangsang Barat	14,14	9,57	103	134,80
7. Merbau	24,98	7,78	30	32,93
8. Pulau Merbau	...	8,22	...	39,84
9. Tasik Putri Puyu	...	8,96	...	30,46
Kepulauan Meranti	100	100	48	49,72

Sumber : BPS Kabupaten Kepulauan Meranti

Source : BPS-Statistics of Kepulauan Meranti Regency

Lanjutan Tabel : 3.1.1
Continued Table

Kecamatan Subdistrict	Rasio Jenis Kelamin Population Sex Ratio	
	2010 ¹	2018 ²
(1)	(11)	(12)
1. Tebing Tinggi Barat	112	112
2. Tebing Tinggi	105	104
3. Tebing Tinggi Timur	...	110
4. Rangsang	109	108
5. Rangsang Pesisir	...	106
6. Rangsang Barat	102	100
7. Merbau	105	108
8. Pulau Merbau	...	102
9. Tasik Putri Puyu	...	103
Kepulauan Meranti	106	105

Catatan/Note: ¹ Hasil SP2010 (Mei)/The result of the 2010 Population Census (May)
² Hasil Proyeksi Penduduk Indonesia 2015–2045 (Pertengahan tahun/Juni)/The result of Indonesia Population Projection 2010–2035 (mid year/June)
 Tahun 2010 Hanya Ada 5 Kecamatan/ Only 5 Sub Districts in 2010
 Tahun 2000 belum terbentuk Kabupaten, Tahun 2010 hanya terdapat 5 Kecamatan/in 2000 there was no Kepulauan Meranti Regency yet, in 2010 there were only 5 sub district

Sumber/Source: BPS, Sensus Penduduk (SP) 2010 dan Proyeksi Penduduk Indonesia 2015–2045/BPS-Statistics Indonesia, 2010 Population Census and Indonesia Population Projection 2015–2045

Tabel : 3.1.2 **Jumlah Penduduk Kabupaten Kepulauan Meranti Menurut Kecamatan dan Jenis Kelamin Tahun 2018**
Table : *Population Total in Kepulauan Meranti Regency by Subdistrict and Sex, 2018*

Kecamatan <i>Subdistrict</i>	Penduduk <i>Population</i>		
	Laki – laki <i>Male</i>	Perempuan <i>Female</i>	Jumlah <i>Total</i>
(1)	(2)	(3)	(4)
1. Tebing Tinggi Barat	8 446	7 571	16 017
2. Tebing Tinggi	28 985	27 881	56 866
3. Tebing Tinggi Timur	6 236	5 648	11 884
4. Rangsang	9 763	9 002	18 765
5. Rangsang Pesisir	8 822	8 350	17 172
6. Rangsang Barat	8 832	8 813	17 645
7. Merbau	7 465	6 884	14 349
8. Pulau Merbau	7 652	7 503	15 155
9. Tasik Putri Puyu	8 376	8 143	16 519
Kepulauan Meranti	94 577	89 795	184 372
2017	93 961	89 336	183 297
2016	93 488	88 664	182 152

Sumber : BPS Kabupaten Kepulauan Meranti

Source : BPS-Statistics of Kepulauan Meranti Regency

Tabel
Table : 3.1.3 **Penduduk Menurut Kelompok Umur dan Jenis Kelamin di Kabupaten Kepulauan Meranti, 2018**
Population by Age Group and Sex in Kepulauan Meranti Regency, 2018

Kelompok Umur <i>Age group</i>	Laki-Laki <i>Male</i>	Perempuan <i>Female</i>	Jumlah <i>Total</i>
(1)	(2)	(3)	(4)
0-4	8 341	7 940	16 281
5-9	9 068	8 678	17 746
10-14	9 299	8 577	17 876
15-19	8 792	8 235	17 027
20-24	7 091	6 524	13 615
25-29	7 415	6 918	14 333
30-34	7 038	6 898	13 936
35-39	6 915	6 461	13 376
40-44	6 398	6 454	12 852
45-49	6 529	6 051	12 580
50-54	5 287	5 121	10 408
55-59	4 389	4 139	8 528
60-64	3 512	3 315	6 827
65-69	2 346	2 067	4 413
70-75	1 160	1 224	2 384
75+	997	1 193	2 190
Jumlah <i>Total</i>	94 577	89 795	184 372

Sumber : BPS Kabupaten Kepulauan Meranti

Source : BPS-Statistics of Kepulauan Meranti Regency

Tabel
Table : 3.1.4 **Jumlah Rumah Tangga, Penduduk, dan Rata-rata Jiwa per Rumah Tangga Menurut Kecamatan di Kabupaten Kepulauan Meranti Tahun 2018**
Number of Household, Population and Average Person per Household by Subdistrict in Kepulauan Meranti Regency, 2018

Kecamatan <i>Subdistrict</i>	Rumah Tangga <i>Household</i>	Jumlah Penduduk <i>Population</i>	Penduduk Per Rumah Tangga <i>Average of Person per Household</i>
(1)	(2)	(3)	(4)
1. Tebing Tinggi Barat	3645	16017	4
2. Tebing Tinggi	12667	56866	4
3. Tebing Tinggi Timur	2697	11884	4
4. Rangsang	4364	18765	4
5. Rangsang Pesisir	3755	17172	5
6. Rangsang Barat	3955	17645	4
7. Merbau	3427	14349	4
8. Pulau Merbau	3218	15155	5
9. Tasik Putri Puyu	3677	16519	4
Jumlah Total	41 405	184 372	4
2017	41 164	183 297	4
2016	40 907	182 152	4

Sumber : BPS Kabupaten Kepulauan Meranti

Source : BPS-Statistics of Kepulauan Meranti Regency

Tabel
Table : 3.2.1 **Penduduk Berumur 15 Tahun Ke Atas menurut Kegiatan Utama dan Jenis Kelamin, Tahun 2018**
Population 15 Years of Age and Over by Main Activity and Sex, 2018

Kegiatan Utama <i>Main Activity</i>	Laki-Laki <i>Male</i>	Perempuan <i>Female</i>	Jumlah <i>Total</i>
(1)	(2)	(3)	(4)
Angkatan Kerja <i>Economically Active</i>	56 175	34 883	91 508
1. Bekerja <i>Employed</i>	52 449	32 385	84 834
2. Pengangguran <i>Unemployment</i>	3 726	2 498	6 224
Bukan Angkatan Kerja <i>Not Economically Active</i>	11 792	29 834	41 626
1. Sekolah <i>School</i>	5 832	4 503	10 335
2. Mengurus Rumah Tangga <i>House Keeping</i>	4 256	23 779	28 035
3. Lainnya <i>Others</i>	1 704	1 552	3 256
Usia 15+	67 967	64 717	132 684
Tingkat Partisipasi Angkatan Kerja (TPAK)	93,37 %	92,84 %	93,16 %
Tingkat Pengangguran Terbuka (TPT)	6,63 %	7,16 %	6,84 %

Sumber : Sakernas Tahun 2018

Source: *The National Labour Force Survey 2018*

Tabel
Table : 3.2.2 **Banyaknya Pencari Kerja Yang Terdaftar Menurut Kelompok Umur Tahun 2018**
Number of Registered Job Seekers by Sex and Education Level, 2018

Kelompok Umur <i>Age group</i>	Yang Terdaftar <i>Registered</i>		Jumlah <i>Total</i>
	Laki-laki <i>Male</i>	Perempuan <i>Female</i>	
(1)	(2)	(3)	(4)
15-19	45	42	87
20-29	237	255	492
30-44	192	74	266
45-54	41	0	41
55+	7	1	8
Jumlah Total	522	372	894

Sumber : Dinas Penanaman Modal, Pelayanan Terpadu Satu Pintu dan Tenaga Kerja Kabupaten Kepulauan Meranti

Source : *Investment Office, One-Stop Integrated Service and Power Work of Kepulauan Meranti regency*

Tabel
Table : 3.2.3 **Jumlah Perusahaan dan Tenaga Kerja yang terdaftar Menurut Sektor Tahun 2018**
Number of Registered Establishment and Labours by Sector, 2018

Sektor <i>Sector</i>	Jumlah Perusahaan <i>Number of Establishment</i>	Jumlah Tenaga Kerja <i>Employee</i>
(1)	(2)	(3)
1. Pertanian/ <i>Agriculture</i>	3	575
2. Pertambangan dan Penggalian/ <i>Mining and Quarrying</i>	1	227
3. Industri Pengolahan/ <i>Manufacturing Industries</i>	107	1 114
4. Listrik dan Air Minum/ <i>Electricity and Water</i>	2	26
5. Bangunan/ <i>Construction</i>	-	-
6. Perdagangan, hotel, dan restoran/ <i>Trade, Hotel, & Restaurant</i>	11	227
7. Angkutan/ <i>Transportation</i>	8	147
8. Bank dan Lembaga Keuangan Lainnya/ <i>Bank and Other Finance</i>	3	89
9. Jasa-jasa/ <i>Service</i>	25	880
Jumlah Total	160	3 285

Sumber : Dinas Penanaman Modal, Pelayanan Terpadu Satu Pintu dan Tenaga Kerja Kabupaten Kepulauan Meranti

Source : *Investment Office, One-Stop Integrated Service and Power Work of Kepulauan Meranti regency*

Tabel
Table : 3.2.4 **Jumlah Pendaftar Pencari Kerja yang Telah Ditempatkan Di Kabupaten Kepulauan Meranti Menurut Tingkat Pendidikan dan Jenis Kelamin Tahun 2018**
Registered Job Seekers Occupied in Kepulauan Meranti Regency by Education Level and Sex, 2018

Tingkat Pendidikan <i>Education Level</i>	Pencari Kerja Yang Telah Ditempatkan Akhir Tahun 2018 <i>Job Seekers Occupied at The End of 2018</i>		
	Laki-laki <i>Male</i>	Perempuan <i>Female</i>	Jumlah <i>Total</i>
	(1)	(2)	(3)
1. SD Primary School	-	-	-
2. SLTP Yunior High School	28	2	30
3. SLTA/SMK Senior High School	153	-	153
4. Diploma I, II <i>Diploma I, II</i>	-	-	-
5. Sarjana Muda <i>Bachelor Degree</i>	6	1	7
6. Sarjana <i>University Degree</i>	1	-	1
Jumlah <i>Total</i>	188	3	191
2017	288	206	494
2016	247	144	391

Sumber : Dinas Penanaman Modal, Pelayanan Terpadu Satu Pintu dan Tenaga Kerja Kabupaten Kepulauan Meranti

Source : *Investment Office, One-Stop Integrated Service and Power Work of Kepulauan Meranti regency*

04

SOSIAL

SOCIAL

JUMLAH FASILITAS SEKOLAH
NUMBER OF SCHOOL FACILITIES


66^{TK}
KINDERGARTEN

174^{SD}
ELEMENTARY SCHOOL

47^{SMP}
JUNIOR HIGH SCHOOL

23^{SMA}
SENIOR HIGH SCHOOL

7^{SMK}
VOCATIONAL SENIOR HIGH



PENJELASAN TEKNIS

1. **Tidak/belum pernah sekolah** adalah mereka yang tidak pernah atau belum pernah terdaftar dan tidak pernah atau belum pernah aktif mengikuti pendidikan di suatu jenjang pendidikan formal. Termasuk juga yang tamat/belum tamat taman kanak-kanak tetapi tidak melanjutkan ke sekolah dasar.
2. **Masih bersekolah** adalah mereka yang terdaftar dan aktif mengikuti pendidikan formal dan nonformal (Paket A, B, atau C), baik pendidikan dasar, menengah maupun pendidikan tinggi. Bagi mahasiswa yang sedang cuti dianggap masih bersekolah.
3. **Tidak bersekolah lagi** adalah mereka yang pernah terdaftar dan aktif mengikuti pendidikan di suatu jenjang pendidikan formal dan nonformal (Paket A, B, atau C), tetapi pada saat pencacahan tidak lagi terdaftar dan tidak aktif mengikuti pendidikan.
4. **Tamat sekolah** adalah menyelesaikan pelajaran yang ditandai dengan lulus ujian akhir pada kelas atau tingkat terakhir suatu jenjang pendidikan di sekolah negeri maupun swasta dengan

TECHNICAL NOTES

1. **Not/never attending school** is someone who has never attended or never been registered in a formal education, such as primary, secondary, and tertiary education. Those who just completed kindergarten are considered as never attended school.
2. **Attending schoolis** someone who is currently attending primary, secondary, or tertiary education, including package A, package B, or package C. College student who postpones his/her study is considered as attending school.
3. **Not attending school anymore** is someone who had enrolled and participated in formal and non-formal education in the past including package A, package B, or package C, but currently does not attend school.
4. **Completed particular level of education** is someone who has completed particular level of education in private or public school and accepting graduation certificate. Someone who has never

mendapatkan tanda tamat belajar/ijazah. Seseorang yang belum mengikuti pelajaran pada kelas tertinggi tetapi telah mengikuti ujian akhir dan lulus dianggap tamat sekolah.

attended the highest grade but passed the final exam is considered as completed particular level of education.

5. **Dapat membaca dan menulis** artinya dapat membaca dan menulis kata-kata/kalimat sederhana dengan suatu aksara tertentu

5. ***Able to read and write*** is the ability to read and write at least a simple sentence in any letter of alphabets

6. **Jenjang Pendidikan Indonesia** terdiri dari atas 1) pendidikan formal ,2) pendidikan non formal ,dan 3) pendidikan informal yang ketigannya dapat saling melengkapi dan memperkaya (Undang-undang No. 20 tahun 2013 tentang system pendidikan Nasional

6. ***The Education System in Indonesia*** consists of 1) a formal education, 2) non-formal education, and 3) informal education that all three can be complementary and enriching (Law No. 20 Year 2013 about The National Education System).

7. **Jenjang pendidikan formal** terdiri atas pendidikan dasar, pendidikan menengah dan pendidikan tinggi .jenis pendidikan yang diajarkan mencakup pendidikan umum,kejuruan ,akademik,profesi,vokasi,keagamaan, dan khusus.

7. ***The Formal Education Level*** consists of primary education, secondary education, and high education. The kind of education that taught consists of general education, vocational, academic, professional, religious, and specific education.

a. pendidikan dasar berbentuk sekolah dasar (sd) dan madrasah ibtidaiyah (mi)atau bentuk lain yang sederajat serta sekolah menengah pertama (smp) dan madrasah tsanawiyah (mts),atau bentuk lain yang sederajat .

a. *The Primary Education* consists of Elementary School and Islamic Elementary School or other equivalent forms and Junior High School and MTs, or other equivalent forms.
b. *The Secondary Education* consists of the senior high

- b. pendidikan menengah berbentuk sekolah menengah atas (sma), madrasah Aliyah (ma), sekolah menengah kejuruan (ma), dan bentuk lain yang sederajat
- c. pendidikan tinggi merupakan jenjang pendidikan setelah pendidikan menengah yang mencakup program pendidikan diploma, sarjana dan perguruan tinggi dapat berbentuk akademi, politeknik, sekolah tinggi, institute, atau universitas
8. **Rumah sakit** adalah tempat pemeriksaan dan perawatan kesehatan, biasanya berada dibawah pengawasan dokter/tenaga medis, yang melayani rawat jalan atau rawat inap
9. **Rumah sakit bersalin** adalah rumah sakit khusus untuk persalinan, dilengkapi pelayanan spesialis pemeriksaan kehamilan, persalinan, rawat inap dan rawat jalan ibu dan anak yang berada dibawah pengawasan dokter spesialis kandungan.
10. **Rumah bersalin** adalah sarana pelayanan kesehatan dengan izin sebagai rumah bersalin, dilengkapi pelayanan pemeriksaan kehamilan, persalinan serta pemeriksaan ibu
- school, MA, Vocational School, and Vocational Madrasah Aliyah, or other equivalent forms.*
- c. *The High Education consists of the education level after the secondary education that consists of diplomas, bachelor, master, specialist, and doctoral degrees that are held by the college. The colleges can be academy, polytechnic, high school, institute, or university.*
8. **Hospital** is a place for health check, usually controlled/supervised by doctors/medical personnel to serve the ill patients to get outpatient or inpatient treatment services.
9. **Maternity Hospital** is a specialized hospital for childbirth, has specialist inspection service to pregnancy, childbirth, hospitalization and outpatient for mothers and children that is under the supervision of an obstetrician.
10. **Maternity House** is health care facility with a license as a maternity house, equipped with prenatal care, childbirth and examination of mothers and children which is under

dan anak yang berada dibawah pengawasan bidan senior

the supervision of a senior midwife.

11. **poliklinik** adalah saran pelayanan saran yang dipakai untuk pelayananberobat jalan ,biasannya dibawah pengawasandokter/tenaga medis

11. **Polyclinic** is a health facility in which to get outpatient services, usually under the control of doctor/medical personnel.

12. **puskesmas (pusat kesehatan masyarakat)** adalah unit pelaksanaan teknis dinas kesehatan kabupaten /kota yang mempunyai fungsi utama sebagai penyelenggara pelayanan kesehatan tingkat pertama ,wilayah kerja puskesmas maksimal adalah satu kecamatan dan untuk jangkauan wilayah kerjanya ,puskesmas mempunyai jaringan pelayanan yang meliputi unit puskesmas pembantu (pustu) unit puskesmas keliling (puskel), dan unit bidan desa /komunitas (peraturan materi kesehatanri no .75 tahun 2016 tentang kesehatan masyarakat)

12. **Public Health Center** is technical implementation unit of regency health department that have the primary function as a first-level health care providers. The working area standard of public health center is one Subdistrict and to reach their working areas, public health centers have a service network covering subsidiary of public health center, mobile public health center units, and midwife units (Regulation of the Minister of Health of Indonesia Number 75 Year 2015 about Public Health Center).

13. **apotek** adalah suatu tempat tertentu yang digunakn untuk melakukan pekerjaan kefarmasian ,dan penyaluran /penjualan obat atau bahan farmasi dan pembekalan kesehatan lainnya kepda masyarakat kelola oleh tenaga apoteker (pengaturan menteri kesehatan ri no

13. **Pharmacy** is a specific place that is used for pharmaceutical jobs, and distribution/sale of drugs/ pharmaceuticals and other medical supplies to people that are administered by trained pharmacist (Regulation of the Minister of Health of Indonesia Number 1332

1332 tahun 2002 tentang perubahan atas peraturan menteri kesehatan ri no 922/menkes/per/x/1993 tentang dan tata cara pemberian izin apotek)

Year 2002 about the Changes of Regulation of the Minister of Health of Indonesia Number 922/menkes/per/X/1993 about Provision and Procedures for Administration of Licensed Pharmacies).

14. **Imunisasi** adalah memasukkan kuman atau racun penyakit tertentu yang sudah dilemahkan (vaksin) ke dalam tubuh dengan cara disuntik atau diminum (diteteskan dalam mulut) dengan maksud agar terjadi kekebalan tubuh terhadap penyakit tersebut.

14. **Immunization** is putting enervated microbe of a certain disease into human body by injection or drinking (dropping into mouth) to make the body immune to that disease.

15. Untuk mengukur kemiskinan, BPS menggunakan konsep kemampuan memenuhi kebutuhan dasar (*basic needs approach*). Dengan pendekatan ini, kemiskinan dipandang sebagai ketidakmampuan dari sisi ekonomi untuk memenuhi kebutuhan dasar makanan dan bukan makanan yang diukur dari sisi pengeluaran. Metode yang digunakan adalah menghitung Garis Kemiskinan (GK), yang terdiri dari dua komponen yaitu Garis Kemiskinan Makanan (GKM) dan Garis Kemiskinan Non-Makanan (GKNM). Penghitungan Garis Kemiskinan dilakukan secara terpisah untuk daerah perkotaan dan perdesaan.

15. To measure poverty, BPS-Statistics Indonesia has used the concept of basic needs approach. Therefore, poverty is viewed as economic inability to fulfill food and non-food basic needs which are measured by consumption/expenditure. The method used is calculating poverty line, which consists of two components that are Food Poverty Line (FPL) and Non-Food Poverty Line (NFPL). The poverty line was calculated separately for urban and rural areas.

16. **Penduduk miskin** adalah penduduk yang memiliki rata-rata pengeluaran per kapita per bulan di bawah Garis Kemiskinan.
17. **Garis Kemiskinan Makanan (GKM)** merupakan nilai pengeluaran kebutuhan minimum makanan yang disetarakan dengan 2.100 kkalori per kapita per hari. Garis Kemiskinan Non-Makanan (GKNM) adalah kebutuhan minimum untuk perumahan, sandang, pendidikan, kesehatan, dan kebutuhan dasar lainnya.
16. *A person whose expenditure per capita per month is below the poverty line is considered to be poor.*
17. *The Food Poverty Line refers to the daily minimum requirement of 2,100 kcal per capita per day. The Non-Food Poverty Line refers to the minimum requirement for household necessities for clothing, education, health, and other basic individual needs.*

ULASAN**DESCRIPTION****Pendidikan**

Tingkat pendidikan penduduk mencerminkan keberhasilan pembangunan suatu bangsa. Pendidikan yang tinggi akan memberi pengaruh positif bagi masa depan bangsa. Pendidikan mempunyai peranan penting dalam kehidupan manusia, oleh karena itu, pemerintah dan masyarakat senantiasa memberikan perhatian yang besar pada perkembangan pendidikan.

Secara umum prasarana gedung sekolah di Kabupaten Kepulauan Meranti telah tersedia di setiap kecamatan mulai dari SD sampai SMU. Selain tersedianya sarana pendidikan berupa gedung sekolah, keberhasilan pembangunan pendidikan juga ditentukan oleh ketersediaan tenaga pengajar atau guru. Analisis lebih lanjut, tentu tidak hanya melihat ketersediaan guru tapi juga kualitas dan tingkat kemampuan mentransfer ilmu ke anak didik.

Berdasarkan data dari Dinas Pendidikan Kabupaten Kepulauan Meranti pada tahun ajaran 2017/2018 terdapat 66 TK/Sederajat, 174 SD/Sederajat, 47 SLTP/Sederajat, 23 SLTA/Sederajat, dan 7 SMK

Education

The level of population education reflects the success of national development. The good quality of education would give positive effects to the future time. Education plays an important role in human life, so that the government or societies have to pay great attention to education development.

In general, the facilities of school building in Kepulauan Meranti Regency have completely serve from junior school to senior high school. Furthermore completely facilities of school, the success of education developing are depend on number of teachers. In future analysis, not only based on available the number of teachers but also depending by aqualities and the range of avabilities either teachers or students.

Based on data from the Education Services of Kepulauan Meranti Regency in 2017/2018 academic year there were 66 kindergartens, 174 elementary school, 47 junior high school, 23 high school, and 7 vocational school.

Kesehatan

Pada tahun 2018 terdapat 1 rumah sakit di kepulauan meranti yang terletak di selatpanjang, kemudian juga terdapat 10 puskesmas, 252 posyandu, dan 28 polindes yang tersebar di seluruh kabupaten kepulauan meranti.

Keluarga Berencana

Salah satu upaya untuk menurunkan tingkat kelahiran adalah dengan program KB. Sejak tahun 1970 program KB sudah digalakkan, diharapkan seluruh pasangan usia subur dapat mempergunakan salah satu alat kontrasepsi/cara yang telah diprogramkan.

Pada tahun 2018 di Kabupaten Kepulauan Meranti terdapat 10 klinik KB. Jumlah peserta KB baru di Kabupaten Kepulauan Meranti pada tahun 2018 sebanyak 836 orang dan peserta aktif sebanyak 24.022 orang.

Agama

Mayoritas penduduk meranti beragama islam, diikuti juga dengan jumlah tempat ibadah untuk islam yaitu total 251 mesjid dan 296 mushola.

Untuk jumlah Jemaah haji, sama seperti

Health

In 2018, there were 1 hospital in the archipelago located in Selatpanjang meranti, then also there are 10 health centers, 252 Posyandu, and 28 polindes scattered throughout the archipelago kepulauan meranti regency.

Family Planning

One effort to lower the birth rate is the KB program. Since 1970 the KB program has been encouraged, expected that all couples of childbearing age can use one contraceptive / how it is programmed.

In 2018 there were 10 kepulauan meranti regency planning clinic. The number of participants in the new KB kepulauan meranti regency in 2018 as many as 836 people and an active participant as many as 24.022 people.

Religion

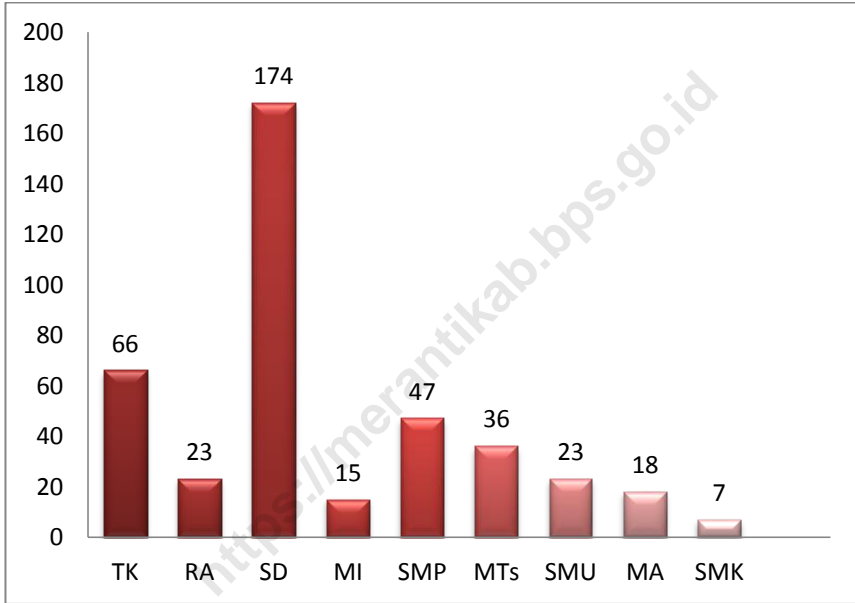
The majority of the population meranti Islamic religion, followed by the number of places of worship for Islam ie total 251 mosques and 296 prayer centers.

For the number of pilgrims of 2018 is

tahun 2017, kuota tahun 2018 adalah 81 jemaah. *same with 2017 that is 81 worshipers.*

<https://merantikab.bps.go.id>

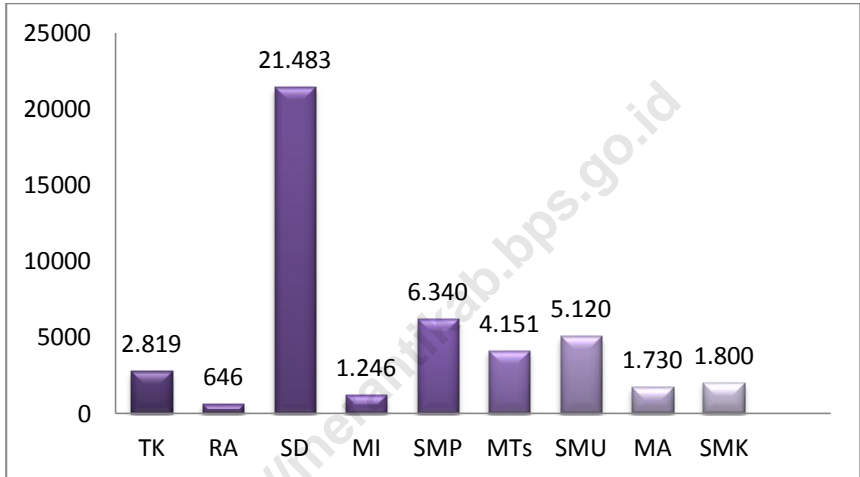
Gambar 4.1 Jumlah Sarana Pendidikan di Kabupaten Kepulauan Meranti Tahun Ajaran 2017/2018
Picture *Number of Education Facilities in Kepulauan Meranti Regency, 2017/2018 Academic Year*



Sumber : Dinas Pendidikan dan Kebudayaan Kabupaten Kepulauan Meranti dan Kementerian Agama Kabupaten Kepulauan Meranti

Source : *Department of Education and Culture of Kepulauan Meranti Regency and Religion Department of Kepulauan Meranti Regency*

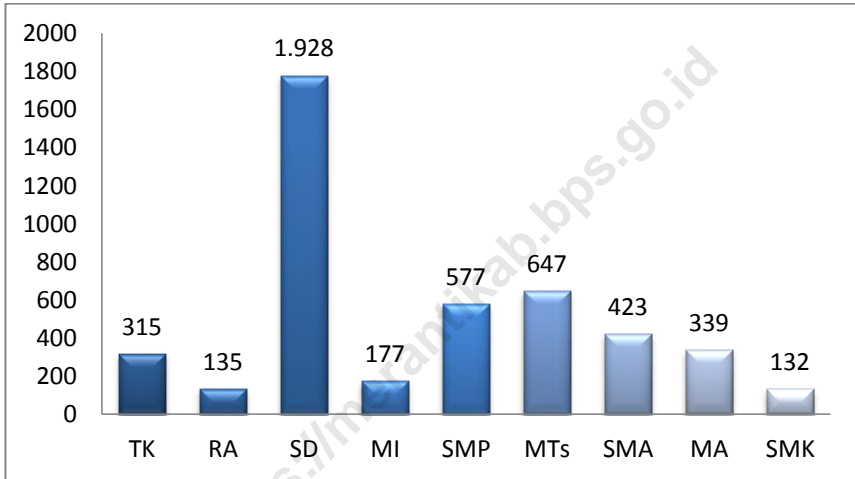
Gambar 4.2 Jumlah Murid di Kabupaten Kepulauan Meranti Tahun Ajaran 2017/2018
Picture *Number of Student in Kepulauan Meranti Regency, 2017/2018 Academic Year*



Sumber : Dinas Pendidikan dan Kebudayaan Kabupaten Kepulauan Meranti dan Kementerian Agama Kabupaten Kepulauan Meranti

Source : *Department of Education and Culture of Kepulauan Meranti Regency and Religion Department of Kepulauan Meranti Regency*

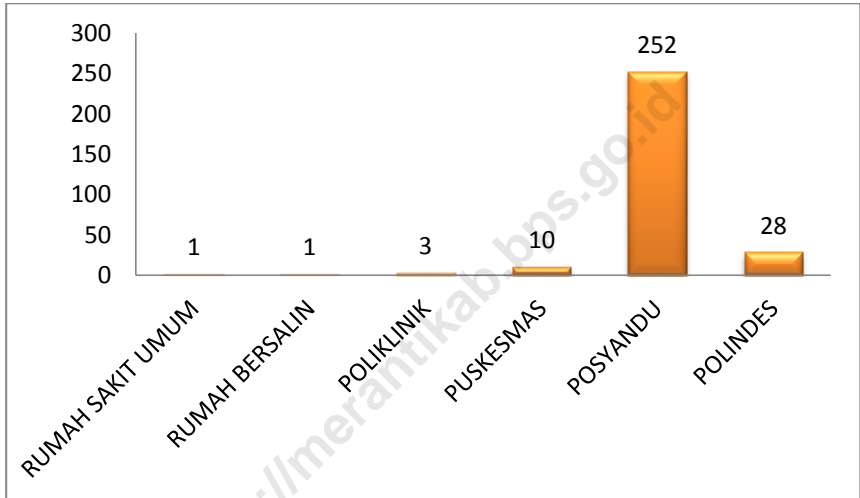
Gambar 4.3 Jumlah Guru di Kabupaten Kepulauan Meranti Tahun Ajaran 2017/2018
Picture **Number of Teacher in Kepulauan Meranti Regency, 2017/2018 Academic Year**



Sumber : Dinas Pendidikan dan Kebudayaan Kabupaten Kepulauan Meranti dan Kementerian Agama Kabupaten Kepulauan Meranti

Source : *Department of Education and Culture of Kepulauan Meranti Regency and Religion Department of Kepulauan Meranti Regency*

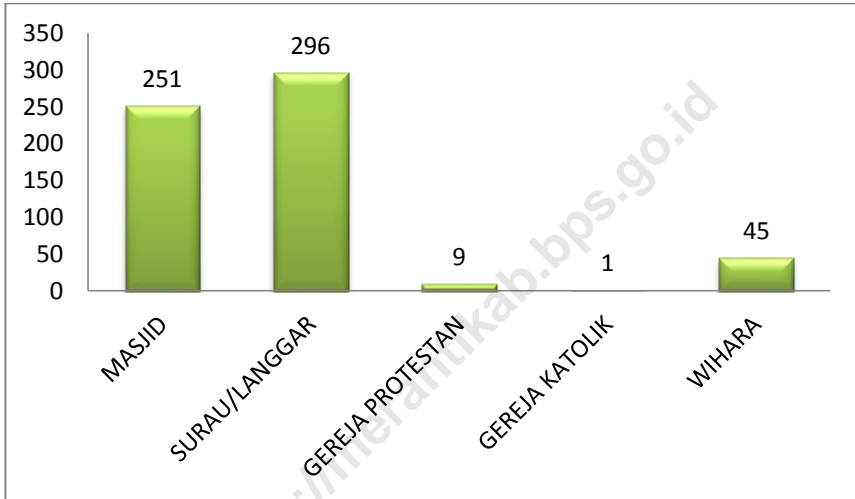
Gambar 4.4 Jumlah Sarana Kesehatan di Kabupaten Kepulauan Meranti Tahun 2018
Picture **Number of Health Facilities in Kepulauan Meranti Regency, 2018**



Sumber : Dinas Kesehatan Kabupaten Kepulauan Meranti

Source : Healthy Service of Kepulauan Meranti Regency

Gambar 4.5 Jumlah Rumah Ibadah di Kabupaten Kepulauan Meranti Tahun 2018
Picture *Number of Religion Worship Facilities in Kepulauan Meranti Regency, 2018*



Sumber :Kementerian Agama Kabupaten Kepulauan Meranti
Source : Religion Department of Kepulauan Meranti Regency

Tabel
Table : 4. 1. 1

Jumlah Sekolah, Guru, dan Murid Taman Kanak-Kanak (TK) Menurut Kecamatan di Kabupaten Kepulauan Meranti, 2017/2018
Number of Schools, Teachers, and Pupils in Kindergarten by Subdistrict in Kepulauan Meranti Regency, 2017/2018

Kecamatan <i>Subdistrict</i>	Sekolah <i>Schools</i>	Murid <i>Students</i>	Guru <i>Teachers</i>	Rasio Murid/ Guru <i>Students/Teacher Ratio</i>
(1)	(2)	(3)	(4)	(5)
Tebing Tinggi Barat	10	307	41	7,48
Tebing Tinggi	14	1 317	107	12,30
Tebing Tinggi Timur	5	158	23	6,87
Rangsang	6	192	31	6,19
Rangsang Pesisir	12	196	25	7,84
Rangsang Barat	7	307	47	6,53
Merbau	3	67	8	8,37
Pulau Merbau	3	111	17	6,53
Tasik Putri Puyu	6	164	16	10,25
Kepulauan Meranti	66	2 819	315	8,95

Sumber : Dinas Pendidikan dan Kebudayaan Kabupaten Kepulauan Meranti

Source : *Department of Education and Culture of Kepulauan Meranti Regency*

Tabel
Table : 4. 1. 2

Jumlah Sekolah, Guru, dan Murid Taman Raudhatul Atfhal (RA) Menurut Kecamatan di Kabupaten Kepulauan Meranti, 2017/2018
Number of Schools, Teachers, and Pupils in Raudhatul Atfhal by Subdistrict in Kepulauan Meranti Regency, 2017/2018

Kecamatan <i>Subdistrict</i>	Sekolah <i>Schools</i>	Murid <i>Students</i>	Guru <i>Teachers</i>	Rasio Murid/ Guru <i>Students/Teacher Ratio</i>
(1)	(2)	(3)	(4)	(5)
Tebing Tinggi Barat	4	126	19	6,63
Tebing Tinggi	3	106	17	6,23
Tebing Tinggi Timur	-	-	-	-
Rangsang	2	17	17	1,00
Rangsang Pesisir	2	55	13	4,23
Rangsang Barat	9	274	52	5,26
Merbau	-	-	-	-
Pulau Merbau	3	68	17	4,00
Tasik Putri Puyu	-	-	-	-
Kepulauan Meranti	23	646	135	4,78

Sumber : Kementerian Agama Kabupaten Kepulauan Meranti

Source : Religion Department of Kepulauan Meranti Regency

Tabel
Table : 4. 1. 3 **Jumlah Sekolah, Guru, dan Murid Sekolah Dasar (SD) di Bawah Kementerian Pendidikan dan Kebudayaan Menurut Kecamatan di Kabupaten Kepulauan Meranti, 2017/2018**
Number of Schools, Teachers, and Pupils in Pimary Schools Under The Ministry of Education and Culture by Subdistrict in Kepulauan Meranti Regency, 2017/2018

Kecamatan <i>Subdistrict</i>	Sekolah/Schools		
	Negeri <i>Public</i>	Swasta <i>Private</i>	Jumlah <i>Total</i>
(1)	(2)	(3)	(4)
1. Tebing Tinggi Barat	17	-	17
2. Tebing Tinggi	27	9	36
3. Tebing Tinggi Timur	12	-	12
4. Rangsang	20	-	20
5. Rangsang Pesisir	14	-	14
6. Rangsang Barat	18	-	18
7. Merbau	16	-	16
8. Pulau Merbau	19	1	20
9. Tasik Putri Puyu	18	3	21
Kepulauan Meranti	161	13	174

Lanjutan Tabel
Continued Table : 4.1.3

Kecamatan <i>Subdistrict</i>	Guru ¹ /Teachers ¹		
	Negeri <i>Public</i>	Swasta <i>Private</i>	Jumlah <i>Total</i>
(1)	(5)	(6)	(7)
1. Tebing Tinggi Barat	160	-	160
2. Tebing Tinggi	384	127	511
3. Tebing Tinggi Timur	92	-	92
4. Rangsang	189	-	189
5. Rangsang Pesisir	144	-	144
6. Rangsang Barat	195	-	195
7. Merbau	160	-	160
8. Pulau Merbau	157	6	163
9. Tasik Putri Puyu	157	8	165
Kepulauan Meranti	1 638	141	1 779

Lanjutan Tabel
Continued Table : 4. 1. 3

Kecamatan <i>Subdistrict</i>	Murid/ <i>Students</i>		
	Negeri <i>Public</i>	Swasta <i>Private</i>	Jumlah <i>Total</i>
(1)	(8)	(9)	(10)
1. Tebing Tinggi Barat	1 615	-	1 615
2. Tebing Tinggi	4 769	1 794	6 563
3. Tebing Tinggi Timur	1 552	-	1 552
4. Rangsang	2 261	-	2 261
5. Rangsang Pesisir	2 138	-	2 138
6. Rangsang Barat	1 810	-	1 810
7. Merbau	1 672	-	1 672
8. Pulau Merbau	1 695	42	1 737
9. Tasik Putri Puyu	1 999	136	2 135
Kepulauan Meranti	19 511	1 972	21 483

Catatan/*Note* : ¹ Jumlah guru termasuk kepala sekolah dan guru/*The total of teachers including headmaster and teacher*

Sumber/*Source* : Kementerian Pendidikan dan Kebudayaan, Data Semester Ganjil/*Ministry of Education and Culture, Odd Semester Data*

Tabel
Table : 4. 1. 4

Jumlah Sekolah, Guru, dan Murid Taman Madrasah Ibtidaiyah (MI) Menurut Kecamatan di Kabupaten Kepulauan Meranti, 2017/2018
Number of Schools, Teachers, and Pupils in Madrasah Ibtidaiyah by Subdistrict in Kepulauan Meranti Regency, 2017/2018

Kecamatan <i>Subdistrict</i>	Sekolah <i>Schools</i>	Murid <i>Students</i>	Guru <i>Teachers</i>	Rasio Murid/ Guru <i>Students/Teacher Ratio</i>
(1)	(2)	(3)	(4)	(5)
Tebing Tinggi Barat	4	340	61	5,57
Tebing Tinggi	3	456	20	22,80
Tebing Tinggi Timur	-	-	-	-
Rangsang	1	-	-	-
Rangsang Pesisir	3	86	20	4,30
Rangsang Barat	1	180	26	6,92
Merbau	1	61	15	4,06
Pulau Merbau	2	123	35	3,51
Tasik Putri Puyu	-	-	-	-
Kepulauan Meranti	15	1 246	177	7,03

Sumber : Kementerian Agama Kabupaten Kepulauan Meranti
Source : Religion Department of Kepulauan Meranti Regency

Tabel
Table : 4. 1. 5 **Jumlah Sekolah, Guru, dan Murid Sekolah Menengah Pertama (SMP) di Bawah Kementerian Pendidikan dan Kebudayaan Menurut Kecamatan di Kabupaten Kepulauan Meranti, 2017/2018**
Number of Schools, Teachers, and Pupils in Junior High School Under The Ministry of Education and Culture by Subdistrict in Kepulauan Meranti Regency, 2017/2018

Kecamatan <i>Subdistrict</i>	Sekolah/Schools		
	Negeri <i>Public</i>	Swasta <i>Private</i>	Jumlah <i>Total</i>
(1)	(2)	(3)	(4)
1. Tebing Tinggi Barat	3	-	3
2. Tebing Tinggi	5	6	11
3. Tebing Tinggi Timur	5	-	5
4. Rangsang	6	-	6
5. Rangsang Pesisir	4	1	5
6. Rangsang Barat	3	-	3
7. Merbau	4	-	4
8. Pulau Merbau	4	1	5
9. Tasik Putri Puyu	5	-	5
Kepulauan Meranti	39	8	47

Lanjutan Tabel
Continued Table : 4.1.5

Kecamatan <i>Subdistrict</i>	Guru ¹ /Teachers ¹		
	Negeri <i>Public</i>	Swasta <i>Private</i>	Jumlah <i>Total</i>
(1)	(5)	(6)	(7)
1. Tebing Tinggi Barat	54	-	54
2. Tebing Tinggi	142	64	206
3. Tebing Tinggi Timur	31	-	31
4. Rangsang	67	-	67
5. Rangsang Pesisir	37	2	39
6. Rangsang Barat	38	-	38
7. Merbau	42	-	42
8. Pulau Merbau	44	4	48
9. Tasik Putri Puyu	52	-	52
Kepulauan Meranti	507	70	577

Lanjutan Tabel
Continued Table : 4. 1. 5

Kecamatan <i>Subdistrict</i>	Murid/ <i>Students</i>		
	Negeri <i>Public</i>	Swasta <i>Private</i>	Jumlah <i>Total</i>
(1)	(8)	(9)	(10)
1. Tebing Tinggi Barat	367		367
2. Tebing Tinggi	1 670	774	2 444
3. Tebing Tinggi Timur	351	-	351
4. Rangsang	590	-	590
5. Rangsang Pesisir	466	14	480
6. Rangsang Barat	376	-	376
7. Merbau	553	-	553
8. Pulau Merbau	458	71	529
9. Tasik Putri Puyu	650	-	650
Kepulauan Meranti	5 481	859	6 340

Catatan/*Note* : ¹ Jumlah guru termasuk kepala sekolah dan guru/*The total of teachers including headmaster and teacher*

Sumber/*Source* : Kementerian Pendidikan dan Kebudayaan, Data Semester Ganjil/*Ministry of Education and Culture, Odd Semester Data*

Tabel
Table : 4.1.6

Banyaknya Sekolah, Murid, Guru dan Rasio Murid-Guru Madrasah Tsanawiyah (MTs) Menurut Kecamatan di Kabupaten Kepulauan Meranti Tahun 2017/2018
Number of Schools, Students, Teachers, and Student-Teacher Ratio of Madrasah Tsanawiyah by Subdistrict in Kepulauan Meranti Regency, 2017/2018

Kecamatan <i>Subdistrict</i>	Sekolah <i>Shools</i>	Murid <i>Students</i>	Guru <i>Teachers</i>	Rasio Murid- Guru/ Students- Teacher Ratio
(1)	(2)	(3)	(4)	(5)
1. Tebing Tinggi Barat	4	397	67	5,92
2. Tebing Tinggi	5	1 196	113	10,58
3. Tebing Tinggi Timur	5	456	76	6,00
4. Rangsang	4	322	76	4,23
5. Rangsang Pesisir	1	113	22	5,13
6. Rangsang Barat	6	767	108	7,10
7. Merbau	3	183	59	3,10
8. Pulau Merbau	4	346	66	5,24
9. Tasik Putri Puyu	4	371	60	6,18
Kepulauan Meranti	36	4 151	647	6,41

Sumber : Kementerian Agama Kabupaten Kepulauan Meranti

Source : Religion Department of Kepulauan Meranti Regency

Tabel
Table : 4.1.7 **Jumlah Sekolah, Guru, dan Murid Sekolah Menengah Atas (SMA) di Bawah Kementerian Pendidikan dan Kebudayaan Menurut Kecamatan di Kabupaten Kepulauan Meranti, 2017/2018**
Number of Schools, Teachers, and Pupils in Senior High Schools Under The Ministry of Education and Culture by Subdistrict in Kepulauan Meranti Regency, 2017/2018

Kecamatan <i>Subdistrict</i>	Sekolah/Schools		
	Negeri <i>Public</i>	Swasta <i>Private</i>	Jumlah <i>Total</i>
(1)	(2)	(3)	(4)
1. Tebing Tinggi Barat	3	-	3
2. Tebing Tinggi	3	2	5
3. Tebing Tinggi Timur	2	-	2
4. Rangsang	1	-	1
5. Rangsang Pesisir	3	-	3
6. Rangsang Barat	1	1	2
7. Merbau	1	1	2
8. Pulau Merbau	1	2	3
9. Tasik Putri Puyu	1	1	2
Kepulauan Meranti	16	7	23

Lanjutan Tabel
Continued Table : 4.1.7

Kecamatan <i>Subdistrict</i>	Guru ¹ /Teachers ¹		
	Negeri <i>Public</i>	Swasta <i>Private</i>	Jumlah <i>Total</i>
(1)	(5)	(6)	(7)
1. Tebing Tinggi Barat	40	-	40
2. Tebing Tinggi	139	26	165
3. Tebing Tinggi Timur	26	-	26
4. Rangsang	39	-	39
5. Rangsang Pesisir	33	-	33
6. Rangsang Barat	13	16	29
7. Merbau	25	8	33
8. Pulau Merbau	14	19	33
9. Tasik Putri Puyu	19	6	25
Kepulauan Meranti	348	75	423

Lanjutan Tabel
Continued Table : 4. 1. 7

Kecamatan <i>Subdistrict</i>	Murid/ <i>Students</i>		
	Negeri <i>Public</i>	Swasta <i>Private</i>	Jumlah <i>Total</i>
(1)	(8)	(9)	(10)
1. Tebing Tinggi Barat	378	-	378
2. Tebing Tinggi	1 642	273	1 915
3. Tebing Tinggi Timur	268	-	268
4. Rangsang	452	-	452
5. Rangsang Pesisir	387	-	387
6. Rangsang Barat	307	165	472
7. Merbau	433	47	480
8. Pulau Merbau	349	90	439
9. Tasik Putri Puyu	263	66	329
Kepulauan Meranti	4 479	641	5 120

Catatan/*Note* : ¹ Jumlah guru termasuk kepala sekolah dan guru/*The total of teachers including headmaster and teacher*

Sumber/*Source* : Kementerian Pendidikan dan Kebudayaan, Data Semester Ganjil/*Ministry of Education and Culture, Odd Semester Data*

Tabel
Table : 4.1.8

Jumlah Sekolah, Guru, dan Murid Sekolah Menengah Kejuruan (SMK) di Bawah Kementerian Pendidikan dan Kebudayaan Menurut Kecamatan di Kabupaten Kepulauan Meranti, 2017/2018

Number of Schools, Teachers, and Pupils in Vocational High Schools Under The Ministry of Education and Culture by Subdistrict in Kepulauan Meranti Regency, 2017/2018

Kecamatan <i>Subdistrict</i>	Sekolah/Schools		
	Negeri <i>Public</i>	Swasta <i>Private</i>	Jumlah <i>Total</i>
(1)	(2)	(3)	(4)
1. Tebing Tinggi Barat	-	1	1
2. Tebing Tinggi	1	2	3
3. Tebing Tinggi Timur	-	-	-
4. Rangsang	-	-	-
5. Rangsang Pesisir	-	-	-
6. Rangsang Barat	-	-	-
7. Merbau	1	-	1
8. Pulau Merbau	-	1	1
9. Tasik Putri Puyu	-	1	1
Kepulauan Meranti	2	5	7

Lanjutan Tabel
Continued Table : 4. 1. 8

Kecamatan <i>Subdistrict</i>	Guru/Teachers		
	Negeri <i>Public</i>	Swasta <i>Private</i>	Jumlah <i>Total</i>
(1)	(5)	(6)	(7)
1. Tebing Tinggi Barat	-	3	3
2. Tebing Tinggi	50	37	87
3. Tebing Tinggi Timur	-	-	-
4. Rangsang	-	-	-
5. Rangsang Pesisir	-	-	-
6. Rangsang Barat	-	-	-
7. Merbau	22	-	22
8. Pulau Merbau	-	12	12
9. Tasik Putri Puyu	-	8	8
Kepulauan Meranti	72	60	132

Lanjutan Tabel
Continued Table : 4.1.8

Kecamatan <i>Subdistrict</i>	Murid/Students		
	Negeri <i>Public</i>	Swasta <i>Private</i>	Jumlah <i>Total</i>
(1)	(8)	(9)	(10)
1. Tebing Tinggi Barat	-	42	42
2. Tebing Tinggi	911	537	1 448
3. Tebing Tinggi Timur	-	-	-
4. Rangsang	-	-	-
5. Rangsang Pesisir	-	-	-
6. Rangsang Barat	-	-	-
7. Merbau	222	-	222
8. Pulau Merbau	-	16	16
9. Tasik Putri Puyu	-	72	72
Kepulauan Meranti	1 133	667	1 800

Catatan/Note : ¹ Guru yang mengajar di 2 sekolah atau lebih dihitung di masing-masing sekolah/The Teacher who taught in two schools or more counted in every schools

² Jumlah guru termasuk kepala sekolah dan guru/The total of teachers including headmaster and teacher

Sumber/Source : Kementerian Pendidikan dan Kebudayaan, Data Semester Ganjil/Ministry of Education and Culture, Odd Semester Data

Tabel
Table : 4.1.9 **Banyaknya Sekolah, Murid, Guru dan Rasio Murid-Guru Madrasah Aliyah (MA) Menurut Kecamatan di Kabupaten Kepulauan Meranti Tahun 2017/2018**
Number of Schools, Students, Teachers, and Student-Teacher Ratio of Madrasah Aliyah by Subdistrict in Kepulauan Meranti Regency, 2017/2018

Kecamatan Subdistrict	Sekolah Shools	Murid Students	Guru Teachers	Rasio Murid- Guru/ Students- Teacher Ratio
(1)	(2)	(3)	(4)	(5)
1. Tebing Tinggi Barat	2	145	35	4,14
2. Tebing Tinggi	2	464	48	9,66
3. Tebing Tinggi Timur	2	50	21	2,38
4. Rangsang	2	148	36	4,11
5. Rangsang Pesisir	1	42	18	2,33
6. Rangsang Barat	2	374	43	8,69
7. Merbau	2	117	34	3,44
8. Pulau Merbau	2	194	44	4,40
9. Tasik Putri Puyu	3	196	60	3,26
Kepulauan Meranti	18	1 730	339	5,10

Sumber : Kementerian Agama Kabupaten Kepulauan Meranti

Source : Religion Department of Kepulauan Meranti Regency

Tabel
Table : 4. 1. 10

Jumlah Desa¹/Kelurahan yang Memiliki Fasilitas Sekolah Menurut Kecamatan dan Tingkat Pendidikan di Kabupaten Kepulauan Meranti, 2011-2018
Number of Villages¹ Having Educational Facilities by Sub District and Educational Level in Kepulauan Meranti Regency, 2011-2018

Kecamatan Subdistrict	SD <i>Primary School</i>			SMP <i>Junior High School</i>		
	2011	2014	2018	2011	2014	2018
(1)	(2)	(3)	(4)	(5)	(6)	(7)
Tebing Tinggi Barat	8	14	14	8	8	7
Tebing Tinggi	9	9	8	6	7	6
Tebing Tinggi Timur	7	10	10	6	8	9
Rangsang	13	13	13	10	7	7
Rangsang Pesisir	...	11	12	...	6	8
Rangsang Barat	15	12	12	9	8	9
Merbau	14	10	11	11	6	6
Pulau Merbau	7	11	11	5	8	8
Tasik Putri Puyu	...	10	10	...	7	7
Kepulauan Meranti	73	100	101	55	65	67

Lanjutan Tabel : 4.1.10
Continued Table

Kecamatan Subdistrict	SMA <i>Senior High School</i>			SMK <i>Vocational High School</i>		
	2011	2014	2018	2011	2014	2018
(1)	(8)	(9)	(10)	(11)	(12)	(13)
Tebing Tinggi Barat	4	4	5	-	-	1
Tebing Tinggi	5	5	5	4	3	3
Tebing Tinggi Timur	3	3	3	-	-	-
Rangsang	4	3	2	-	-	-
Rangsang Pesisir	...	3	4	...	-	-
Rangsang Barat	3	2	2	-	-	-
Merbau	6	5	4	1	2	1
Pulau Merbau	3	4	4	1	1	1
Tasik Putri Puyu	...	1	4	...	1	1
Kepulauan Meranti	28	30	33	6	7	7

Lanjutan Tabel
Continued Table : 4. 1. 10

Kecamatan Subdistrict	Perguruan Tinggi University		
	2011	2014	2018
(1)	(14)	(15)	(16)
Tebing Tinggi Barat	-	-	-
Tebing Tinggi	2	2	3
Tebing Tinggi Timur	-	-	-
Rangsang	-	-	-
Rangsang Pesisir	...	-	-
Rangsang Barat	-	-	-
Merbau	1	-	1
Pulau Merbau	-	-	-
Tasik Putri Puyu	...	1	-
Kepulauan Meranti	3	3	4

Sumber : BPS Kabupaten Kepulauan Meranti, Pendataan Potensi Desa

Source : BPS-Statistics of Kepulauan Meranti Regency, Village Potential Data Collection

Tabel : 4. 1. 11 **Banyaknya Mahasiswa Amik Selatpanjang Kepulauan Meranti Menurut Fakultas dan Jenis Kelamin, 2018/2019**
Table : 4. 1. 11 **Number of Student at Amik Selatpanjang University of Kepulauan Meranti by Faculty and Sex 2018/2019**

Fakultas <i>Faculty</i>	Laki-Laki <i>Male</i>	Perempuan <i>Female</i>	Jumlah <i>Total</i>
(1)	(2)	(3)	(4)
1. Manajemen Informatika	97	110	207
2. Teknik Komputer	19	2	21
Jumlah <i>Total</i>	116	112	228
2017/2018	191	214	405

Sumber : Amik Selatpanjang Kepulauan Meranti

Source : Amik Selatpanjang of Kepulauan Meranti

Tabel
Table : 4. 1. 12 **Banyaknya Lulusan Mahasiswa Amik Selatpanjang Kepulauan Meranti Menurut Fakultas dan Jenis Kelamin, 2018/2019**
Number of Alumnae at Amik Selatpanjang of Kepulauan Meranti by Faculty and Sex 2018/2019

Fakultas <i>Faculty</i>	Laki-Laki <i>Male</i>	Perempuan <i>Female</i>	Jumlah <i>Total</i>
(1)	(2)	(3)	(4)
1. Manajemen Informatika	26	44	70
2. Teknik Komputer	10	-	10
Jumlah Total	36	44	80
2017/2018	54	81	135

Sumber : Amik Selatpanjang Kepulauan Meranti

Source : Amik Selatpanjang of Kepulauan Meranti

Tabel
Table : 4. 1. 13

Banyaknya Dosen Amik Selatpanjang Kepulauan Meranti Menurut Fakultas dan Status Dosen, 2018/2019
Number of Lecturers at Amik Selatpanjang of Kepulauan Meranti by Faculty and Lecture Status 2018/2019

Fakultas <i>Faculty</i>	Tetap <i>Permanent</i>	Tidak Tetap <i>Not Permanent</i>	Jumlah <i>Total</i>
(1)	(2)	(3)	(4)
1. Manajemen Informatika	5	6	11
2. Teknik Komputer	6	-	6
Jumlah Total	11	6	17
2017/2018	18	9	27

Sumber : Amik Selatpanjang Kepulauan Meranti

Source : Amik Selatpanjang of Kepulauan Meranti

Tabel
Table : 4. 1. 14 **Banyaknya Dosen Amik Selatpanjang Kepulauan Meranti Menurut Fakultas, Pendidikan, dan Jenis Kelamin, 2018/2019**
Number of Lecturers at Amik Selatpanjang of Kepulauan Meranti by Faculty, Education and Sex 2018/2019

Fakultas <i>Faculty</i>	S1		S2		S3	
	Laki- laki <i>Male</i>	Peremp uan <i>Female</i>	Laki- laki <i>Male</i>	Peremp uan <i>Female</i>	Laki- laki <i>Male</i>	Peremp uan <i>Female</i>
	(2)	(3)	(4)	(5)	(6)	(7)
1. Manajemen Informatika	1	-	5	5	-	-
2. Teknik Komputer	-	-	5	1	-	-
Jumlah Total	1	-	10	6	-	-
2017/2018	-	-	25	10	-	-

Sumber :Amik Selatpanjang Kepulauan Meranti

Source : *Amik Selatpanjang of Kepulauan Meranti*

Tabel
Table : 4. 2. 1

Jumlah Desa¹/Kelurahan yang Memiliki Sarana Kesehatan Menurut Kecamatan di Kabupaten Kepulauan Meranti, 2010-2018

Number of Villages¹ Having Health Facilities by Sub District in Kepulauan Meranti Regency, 2010-2018

Kecamatan <i>Subdistrict</i>	Rumah Sakit <i>Hospital</i>			Rumah Sakit Bersalin <i>Maternity Hospital</i>		
	2011	2014	2018	2011	2014	2018
(1)	(2)	(3)	(4)	(5)	(6)	(7)
Tebing Tinggi Barat	-	-	-	-	-	-
Tebing Tinggi	1	2	1	1	1	-
Tebing Tinggi Timur	-	-	-	-	-	-
Rangsang	-	-	-	-	-	-
Rangsang Pesisir	...	-	-	...	-	-
Rangsang Barat	-	-	-	-	-	-
Merbau	-	-	-	-	-	-
Pulau Merbau	-	-	-	-	-	-
Tasik Putri Puyu	...	-	-	...	-	-
Kepulauan Meranti	1	2	1	1	1	0

Lanjutan Tabel
Continued Table : 4.2.1

Kecamatan Subdistrict	Poliklinik Polyclinic			Puskesmas Public Health Center		
	2011	2014	2018	2011	2014	2018
(1)	(8)	(9)	(10)	(11)	(12)	(13)
Tebing Tinggi Barat	1	-	-	1	1	1
Tebing Tinggi	3	2	2	2	2	2
Tebing Tinggi Timur	-	-	1	-	-	1
Rangsang	-	-	-	1	1	1
Rangsang Pesisir	...	-	-	...	1	1
Rangsang Barat	-	-	-	2	1	1
Merbau	-	-	-	2	2	1
Pulau Merbau	-	-	-	-	1	1
Tasik Putri Puyu	...	-	-	...	1	1
Kepulauan Meranti	4	2	3	8	10	10

Lanjutan Tabel
Continued Table : 4.2.1

Kecamatan <i>Subdistrict</i>	Puskesmas Pembantu <i>Subsidiary of Public Health Center</i>			Apotek <i>Pharmacy</i>		
	2011 (1)	2014 (14)	2018 (16)	2011 (17)	2014 (18)	2018 (19)
Tebing Tinggi Barat	2	1	4	-	-	-
Tebing Tinggi	1	1	-	3	5	7
Tebing Tinggi Timur	4	4	3	-	-	-
Rangsang	5	3	3	-	-	1
Rangsang Pesisir	...	2	-	...	-	-
Rangsang Barat	3	1	1	0	-	-
Merbau	9	4	1	1	1	2
Pulau Merbau	5	6	5	2	-	-
Tasik Putri Puyu	...	7	3	...	-	1
Kepulauan Meranti	29	29	20	6	6	11

Sumber : BPS Kabupaten Kepulauan Meranti, Pendataan Potensi Desa

Source : BPS-Statistics of Kepulauan Meranti Regency, Village Potential Data Collection

Tabel : 4.2.2 **Jumlah Tenaga Kesehatan Menurut Kecamatan di Kabupaten Kepulauan Meranti, 2018**
Table : 4.2.2 **Number of Medical Personnel by Sub District in Kepulauan Meranti Regency, 2018**

Kecamatan <i>Subdistrict</i>	Dokter <i>Doctor</i>	Perawat <i>Nurse</i>	Bidan <i>Midwife</i>	Farmasi <i>Pharmaceutical</i>	Ahli Gizi <i>Nutritionist</i>
(1)	(2)	(3)	(4)	(5)	(6)
Tebing Tinggi Barat	4	14	26	2	1
Tebing Tinggi	8	21	9	6	3
Tebing Tinggi Timur	3	2	11	-	-
Rangsang	3	12	14	1	1
Rangsang Pesisir	4	4	11	1	-
Rangsang Barat	3	7	15	1	-
Merbau	3	20	14	2	3
Pulau Merbau	2	5	10	-	-
Tasik Putri Puyu	3	12	14	2	-
Kepulauan Meranti	33	97	124	15	8

Sumber : Dinas Kesehatan Kabupaten Kepulauan Meranti

Source : Healthy Service of Kepulauan Meranti Regency

Tabel : 4. 2. 3 **Jumlah Fasilitas Kesehatan Menurut Kecamatan di Kabupaten Kepulauan Meranti, 2017-2018**
Table : 4. 2. 3 **Number of Health Facilities by Sub District and in Kepulauan Meranti Regency, 2017-2018**

Kecamatan <i>Subdistrict</i>	Rumah Sakit Umum <i>General Hospital</i>		Rumah Sakit Bersalin/Rumah Bersalin <i>Maternity Hospital</i>		Puskesmas <i>Public Health Center</i>	
	2017 (2)	2018 (3)	2017 (4)	2018 (5)	2017 (6)	2018 (7)
Tebing Tinggi Barat	-	-	-	-	1	1
Tebing Tinggi	1	1	1	1	2	2
Tebing Tinggi Timur	-	-	-	-	1	1
Rangsang	-	-	-	-	1	1
Rangsang Pesisir	-	-	-	-	1	1
Rangsang Barat	-	-	-	-	1	1
Merbau	-	-	-	-	1	1
Pulau Merbau	-	-	-	-	1	1
Tasik Putri Puyu	-	-	-	-	1	1
Kepulauan Meranti	1	1	1	1	10	10

Lanjutan Tabel
Continued Table : 4. 2. 3

Kecamatan <i>Subdistrict</i>	Klinik/Balai Kesehatan <i>Medical Clinic</i>		Posyandu <i>Integrated Service Post</i>		Polindes <i>Village Maternity Cottage</i>	
	2017	2018	2017	2018	2017	2018
(1)	(8)	(9)	(10)	(11)	(12)	(13)
Tebing Tinggi Barat	-	-	25	25	...	4
Tebing Tinggi	3	3	43	43	...	2
Tebing Tinggi Timur	-	-	20	20	...	5
Rangsang	-	-	36	36	...	2
Rangsang Pesisir	-	-	31	31	...	3
Rangsang Barat	-	-	24	24	...	5
Merbau	-	-	21	21	...	2
Pulau Merbau	-	-	22	22	...	1
Tasik Putri Puyu	-	-	30	30	...	4
Kepulauan Meranti	3	3	252	252	...	28

Sumber : Dinas Kesehatan Kabupaten Kepulauan Meranti

Source : Healthy Service of Kepulauan Meranti Regency

Tabel
Table : 4. 2. 4 **Jumlah Bayi Lahir hidup, dan Bayi lahir Mati Menurut Kecamatan Di Kabupaten Kepulauan Meranti Tahun 2018**
Number of Cares baby Born, baby Born Alive and Death by Subdistrict in Kepulauan Meranti Regency, 2018

Kecamatan <i>Subdistrict</i>	Bayi Lahir hidup <i>Baby Born Alive</i>	Bayi Lahir mati <i>Baby Born Death</i>
(1)	(2)	(3)
1. Tebing Tinggi Barat	331	4
2. Tebing Tinggi	1 210	6
3. Tebing Tinggi Timur	210	1
4. Rangsang	315	3
5. Rangsang Pesisir	263	1
6. Rangsang Barat	286	1
7. Merbau	213	1
8. Pulau Merbau	284	-
9. Tasik Putri Puyu	253	6
Kepulauan Meranti	3 365	23
2017	3 412	43

Sumber : Dinas Kesehatan Kabupaten Kepulauan Meranti

Source : *Healthy Service of Kepulauan Meranti Regency*

Tabel
Table : 4.2.5 **Banyaknya Imunisasi Yang Diberikan Kepada Bayi Menurut Kecamatan dan Jenis Imunisasi Di Kabupaten Kepulauan Meranti Tahun 2018**
Number of Immunization Given to Babies by Subdistrict and Kinds in Kepulauan Meranti Regency, 2018

Kecamatan <i>Subdistrict</i>	Imunisasi Lengkap <i>Complete Immunization</i>	DPT-HB3 <i>DPT-HB3</i>	Polio 4 <i>Polio 4</i>	Campak <i>Measles</i>
(1)	(2)	(3)	(4)	(5)
1. Tebing Tinggi Barat	255	265	258	257
2. Tebing Tinggi	1 075	1 092	1 096	1 108
3. Tebing Tinggi Timur	198	214	205	188
4. Rangsang	399	395	373	399
5. Rangsang Pesisir	203	228	226	221
6. Rangsang Barat	266	252	265	268
7. Merbau	146	160	167	39
8. Pulau Merbau	231	257	256	223
9. Tasik Putri Puyu	261	209	201	264
Kepulauan Meranti	3 034	3 072	3 047	3 072

Sumber : Dinas Kesehatan Kabupaten Kepulauan Meranti

Source : Healthy Service of Kepulauan Meranti Regency

Tabel
Table : 4.2.6 **Jumlah Upaya Kesehatan Bersumberdaya Masyarakat (UKBM) Kabupaten Kepulauan Meranti Menurut Kecamatan Tahun 2018**
Number of Community Resource Health Efforts (UKBM) of Kepulauan Meranti Regency by Subdistrict, 2018

Kecamatan <i>Subdistrict</i>	Desa/ Kelurahan	Poskesdes	Polindes	Posbindu
(1)	(2)	(3)	(4)	(5)
Tebing Tinggi Barat	14	5	4	9
Tebing Tinggi	9	3	2	9
Tebing Tinggi Timur	10	5	5	10
Rangsang	14	9	2	15
Rangsang Pesisir	12	8	3	12
Rangsang Barat	5	5	5	12
Merbau	11	3	2	11
Pulau Merbau	11	3	1	7
Tasik Putri Puyu	10	7	4	14
Kepulauan Meranti	103	48	28	99

Sumber : Dinas Kesehatan Kabupaten Kepulauan Meranti

Source : *Healthy Service of Kepulauan Meranti Regency*

Tabel
Table : 4.2.7 **Banyaknya Ibu Hamil dan Ibu Bersalin di Kabupaten Kepulauan Meranti Menurut Kecamatan Tahun 2018**
Number of Pregnant Women and Birth Women of Kepulauan Meranti Regency by Subdistrict, 2018

Kecamatan <i>Subdistrict</i>	Ibu Hamil <i>Pregnant mother</i>	Ibu Bersalin <i>Mother</i>
(1)	(2)	(3)
Tebing Tinggi Barat	373	357
Tebing Tinggi	1 246	1 253
Tebing Tinggi Timur	177	169
Rangsang	399	378
Rangsang Pesisir	354	338
Rangsang Barat	303	299
Merbau	295	281
Pulau Merbau	272	276
Tasik Putri Puyu	308	286
Kepulauan Meranti	3 727	3 637

Sumber : Dinas Kesehatan Kabupaten Kepulauan Meranti

Source : *Healthy Service of Kepulauan Meranti Regency*

Tabel
Table : 4.2.8 **Jumlah Kasus HIV, AIDS, Diare, dan DBD Kabupaten Kepulauan Meranti Menurut kecamatan Tahun 2018**
Number of Cases of HIV, AIDS, Diare, and DBD in Kepulauan Meranti Regency by Subdistrict, 2018

Kecamatan <i>Subdistrict</i>	HIV	AIDS	Diare	DBD
(1)	(2)	(3)	(4)	(5)
Tebing Tinggi Barat	218	-
Tebing Tinggi	1 243	21
Tebing Tinggi Timur	471	-
Rangsang	334	3
Rangsang Pesisir	287	-
Rangsang Barat	838	-
Merbau	398	-
Pulau Merbau	467	-
Tasik Putri Puyu	342	-
Kepulauan Meranti	23	16	4 598	24

Sumber : Dinas Kesehatan Kabupaten Kepulauan Meranti

Source : *Healthy Service of Kepulauan Meranti Regency*

Tabel
Table : 4.2.9 **Jumlah Tenaga Medis Rumah Sakit Umum Daerah (RSUD) Kabupaten Kepulauan Meranti Menurut Jenis Tahun 2015 – 2018**
Number Medical in Regional General Hospital of Kepulauan Meranti Regency by Type of Medical, 2014-2017

Jenis Tenaga Medis <i>Type of Medical</i>	2015	2016	2017	2018
(1)	(2)	(3)	(4)	(5)
Dokter Spesialis	12	10	14	15
Dokter Umum	17	53	18	17
Dokter Gigi	5	12	3	3
Jumlah Total	34	75	35	35

Sumber : Rumah Sakit Umum Daerah (RSUD) Kabupaten Kepulauan Meranti

Source : *Regional General Hospital of Kepulauan Meranti Regency*

Tabel : 4.2.10 **Jumlah Tenaga Paramedis Perawatan Rumah Sakit Umum Daerah (RSUD) Kabupaten Kepulauan Meranti Menurut Jenis Tahun 2015- 2018**
Number Paramedic Care in Regional General Hospital of Kepulauan Meranti Regency by Type of Paramedic, 2015 - 2018

Jenis Tenaga Paramedis Perawatan <i>Type of Paramedic</i>	2015	2016	2017	2018
(1)	(2)	(3)	(4)	(5)
Bidan	53	210	54	52
Perawat Bidan	81	206	95	98
Perawat Gigi	2	5	3	3
Jumlah Total	136	421	152	153

Sumber : Rumah Sakit Umum Daerah (RSUD) Kabupaten Kepulauan Meranti

Source : *Regional General Hospital of Kepulauan Meranti Regency*

Tabel
Table : 4.2.11 **Jumlah Tenaga Paramedis Non Perawatan Rumah Sakit Umum Daerah (RSUD) Kabupaten Kepulauan Meranti Menurut Jenis Tahun 2015 -2018**
Number of Farmation in Regional General Hospital of Kepulauan Meranti Regency, 2015 - 2018

Jenis Tenaga Paramedis Non Perawatan <i>Type Non Care Paramedics</i>	2015	2016	2017	2018
(1)	(2)	(3)	(4)	(5)
Tenaga Teknis Kefarmasian	10	25	9	13
Apoteker	5	15	10	8
Kesehatan Masyarakat	5	11	6	5
Kesehatan Lingkungan	3	6	2	2
Nutrisionis	3	15	4	6
Dietsien	-	-	-	-
Fisioterapis	6	6	6	7
Akupuntur	-	-	-	-
Radiografer	5	-	5	6
Teknisi Elektromedis	2	-	2	2
Teknis Gigi	1	-	1	-
Analisis Kesehatan	10	5	12	12
Rekam Medis	7	8	7	8
Jumlah Total	57	91	64	69

Sumber : Rumah Sakit Umum Daerah (RSUD) Kabupaten Kepulauan Meranti

Source : Regional General Hospital of Kepulauan Meranti Regency

Tabel : 4.2.12 **Banyaknya Klinik KB, Peserta KB Baru, dan Peserta KB Aktif Menurut Kecamatan Di Kabupaten Kepulauan Meranti Tahun 2018**
Number of Family Planning Clinics, New and Active Acceptors by Subdistrict in Kepulauan Meranti Regency, 2018

	Kecamatan <i>Subdistrict</i>	Klinik KB <i>KB Clinic</i>	Peserta KB Baru <i>New Acceptor</i>	Peserta KB Aktif <i>Active Acceptors</i>
	(1)	(2)	(3)	(4)
1.	Tebing Tinggi Barat	1	144	1 322
2.	Tebing Tinggi	2	15	8 323
3.	Tebing Tinggi Timur	1	12	1 089
4.	Rangsang	1	202	3 006
5.	Rangsang Pesisir	1	57	2 552
6.	Rangsang Barat	1	15	1 933
7.	Merbau	1	189	2 014
8.	Pulau Merbau	1	17	1 601
9.	Tasik Putri Puyu	1	212	2 274
	Kepulauan Meranti	10	836	24 022
	2017	10	677	24 575

Sumber : Dinas Kesehatan Kabupaten Kepulauan Meranti

Source : *Healthy Service of Kepulauan Meranti Regency*

Tabel
Table : 4. 2. 13

Banyaknya Alat Kontrasepsi yang Dipakai Menurut Kecamatan di Kabupaten Kepulauan Meranti Tahun 2018

Number of Contraceptive Method by Subdistrict in Kepulauan Meranti Regency, 2018

Kecamatan <i>Subdistrict</i>	Jenis Alat Kontrasepsi <i>Type of Contraception</i>				
	AKDR	Mop	Mow	Suntik <i>Injections</i>	Pil <i>Pill</i>
(1)	(2)	(3)	(4)	(5)	(6)
1. Tebing Tinggi Barat	13	-	39	869	232
2. Tebing Tinggi	323	61	3	5 195	1 927
3. Tebing Tinggi Timur	12	12	8	617	283
4. Rangsang	83	7	22	1 574	457
5. Rangsang Pesisir	114	-	55	1 588	374
6. Rangsang Barat	19	12	41	1 352	359
7. Merbau	7	-	8	1 391	421
8. Pulau Merbau	1	-	1	1 100	451
9. Tasik Putri Puyu	1	-	8	1 525	623
Kepulauan Meranti	573	92	185	15 211	5 127
2017	214	111	82	17 659	4 627

Sumber : Dinas Kesehatan Kabupaten Kepulauan Meranti

Source : *Healthy Service of Kepulauan Meranti Regency*

Lanjutan Tabel
Continued Table : 4.2.13

Kecamatan <i>Subdistrict</i>	Jenis Alat Kontrasepsi <i>Type of Contraception</i>		Jumlah <i>Total</i>
	Kondom <i>Condom</i>	IMP	
(1)	(7)	(8)	(10)
1. Tebing Tinggi Barat	29	140	1 322
2. Tebing Tinggi	407	346	8 323
3. Tebing Tinggi Timur	23	122	1 089
4. Rangsang	21	835	3 006
5. Rangsang Pesisir	131	290	2 552
6. Rangsang Barat	28	110	1 933
7. Merbau	61	126	2 014
8. Pulau Merbau	6	42	1 601
9. Tasik Putri Puyu	-	117	2 274
Kepulauan Meranti	706	2 128	24 022
2017	728	1 187	24 608

Sumber : Dinas Kesehatan Kabupaten Kepulauan Meranti

Source : *Healthy Service of Kepulauan Meranti Regency*

Tabel
Table : 4.2.14 **Jumlah Peserta BPJS Menurut Faskes dan Kecamatan di Kabupaten Kepulauan Meranti Tahun 2018**
Number of Participants of BPJS According to Faskes and Subdistrict in Kepulauan Meranti Regency, 2018

Kecamatan <i>Subdistrict</i>	Nama Fasilitas Kesehatan Tingkat I <i>Name of Level I Health Facility</i>	Jumlah Peserta <i>Number of participants</i>
(1)	(2)	(3)
1. Tebing Tinggi Barat	Alai	14 461
2. Tebing Tinggi	Selatpanjang	31 446
	Dr. Misri Hasanto	949
	Dr. Joko Nugroho	3 825
	Alah Air	17 305
3. Rangsang	Tanjung Samak	17 218
4. Rangsang Pesisir	Kedabu Rapat	14 065
5. Rangsang Barat	Anak Setatah	14 978
6. Merbau	Teluk Belitung	12 051
7. Pulau Merbau	Pulau Merbau	15 065
8. Tasik Putri Puyu	Bandul	15 807

Sumber : BPJS Kesehatan Kabupaten Kepulauan Meranti

Source : *BPJS Healthcare of Kepulauan Meranti Regency*

Tabel
Table : 4. 2. 15 **Banyaknya Orang Cacat yang Terdaftar Menurut Kecamatan dan Jenis Cacat Di Kabupaten Kepulauan Meranti Tahun 2018**
Number of Registered Handicapped People by Subdistrict and Kinds of HandicappedIn Kepulauan Meranti Regency, 2018

Kecamatan <i>Subdistrict</i>	Jenis Cacat <i>Kinds of Handicapped</i>					
	A	B	C	D	E	F
(1)	(3)	(4)	(5)	(6)	(7)	(8)
1. Tebing Tinggi Barat	2	1	-	6	-	6
2. Tebing Tinggi	49	11	5	14	19	5
3. Tebing Tinggi Timur	18	3	13	18	5	-
4. Rangsang	51	12	1	19	8	8
5. Rangsang Pesisir	31	8	1	14	5	6
6. Rangsang Barat	32	11	2	35	6	6
7. Merbau	32	22	11	16	2	6
8. Pulau Merbau	44	15	11	3	4	3
9. Tasik Putri Puyu	3	24	4	4	9	1
Kepulauan Meranti	262	107	48	129	58	41

Sumber : Dinas Sosial, Pemberdayaan Perempuan, Perlindungan Anak, Pengendalian Penduduk, dan KB Kabupaten Kepulauan Meranti

Source : Social Service, Women Empowerment, Child Protection, Population Control, and Family Planning of Kepulauan Meranti regency

Catatan :

- A. Tuna Daksa C. Tuna Rungu E. Tuna Ganda
B. Tuna Netra D. Tuna Grahita F. Gangguan Jiwa

Tabel
Table : 4.2.16 **Nama Panti Asuhan dan Jumlah Anak Asuh di Kabupaten Kepulauan Meranti Tahun 2018**
Name of Orphanage and Orphan In Kepulauan Meranti Regency, 2018

Nama Panti Asuhan <i>Name of Orphanage</i>	Alamat <i>Address</i>	Banyak Anak Asuh <i>Number of Orphan</i>
(1)	(2)	(3)
1. Panti Asuhan AISYIYAH Selatpanjang	Jl. Masjid Taqwa Selatpanjang	39
2. LKSA MUSLIMAT NAHDATUL ULAMA	Jl. Sidomulyo RT/ RW 001/001 Selatpanjang Timur	27
Jumlah Total		66

Sumber : Dinas Sosial, Pemberdayaan Perempuan, Perlindungan Anak, Pengendalian Penduduk, dan KB Kabupaten Kepulauan Meranti

Source : *Social Service, Women Empowerment, Child Protection, Population Control, and Family Planning of Kepulauan Meranti regency*

Tabel : 4.3.1 **Jumlah Tempat Peribadatan Menurut Kecamatan dan Agama yang Dianut di Kabupaten Kepulauan Meranti, 2018**

Number of Places of Worship by Subdistrict in Kepulauan Meranti Regency, 2018

Kecamatan <i>Subdistrict</i>	Masjid <i>Mesjid</i>	Surau/ Lang- gar <i>Musho- lla</i>	Gereja Prote- stan <i>Church</i>	Gereja Katolik <i>Catholi- c Church</i>	Pura <i>Shrin- e</i>	Wiha ra <i>Temp- le</i>
(1)	(2)	(3)	(4)	(5)	(6)	(7)
Tebing Tinggi Barat	28	43	-	-	-	2
Tebing Tinggi	33	45	3	1	-	33
Tebing Tinggi Timur	19	9	-	-	-	-
Rangsang	37	55	-	-	-	4
Rangsang Pesisir	24	6	3	-	-	-
Rangsang Barat	32	53	-	-	-	1
Merbau	26	37	3	-	-	1
Pulau Merbau	23	37	-	-	-	-
Tasik Putri Puyu	29	11	-	-	-	4
Kepulauan Meranti	251	296	9	1	-	45
2017	264	265	9	1	-	43
2016	251	294	9	1	-	34

Sumber :Kementerian Agama Kabupaten Kepulauan Meranti

Source : Religion Department of Kepulauan Meranti Regency

Tabel
Table : 4.3.2

Jumlah Desa/Kelurahan yang Mengalami Bencana Alam Menurut Kecamatan di Kabupaten Kepulauan Meranti, 2011-2018

Number of Villages that Had Natural Disaster by Sub District in Kepulauan Meranti Regency, 2011-2018

Kecamatan <i>Subdistrict</i>	Banjir <i>Flood</i>			Gempa Bumi <i>Earthquake</i>		
	2011	2014	2018	2011	2014	2018
(1)	(2)	(3)	(4)	(5)	(6)	(7)
Tebing Tinggi Barat	-	6	5	-	-	-
Tebing Tinggi	-	-	4	-	-	-
Tebing Tinggi Timur	-	-	-	-	-	-
Rangsang	-	1	2	-	-	-
Rangsang Pesisir	...	3	6	...	-	-
Rangsang Barat	-	5	-	-	-	-
Merbau	-	-	1	-	-	-
Pulau Merbau	-	3	1	-	-	-
Tasik Putri Puyu	...	1	-	...	-	-
Kepulauan Meranti	0	19	19	0	0	0

Lanjutan Tabel
Continued Table : 4.3.2

Kecamatan <i>Subdistrict</i>	Tanah Longsor <i>Landslide</i>		
	2011	2014	2018
(1)	(8)	(9)	(10)
Tebing Tinggi Barat	-	-	-
Tebing Tinggi	-	-	-
Tebing Tinggi Timur	-	-	-
Rangsang	1	-	-
Rangsang Pesisir	...	-	-
Rangsang Barat	-	-	-
Merbau	-	-	-
Pulau Merbau	-	-	-
Tasik Putri Puyu	...	-	-
Kepulauan Meranti	1	0	0

Sumber : BPS Kabupaten Kepulauan Meranti, Pendataan Potensi Desa (Podes)
Source : BPS-Statistics of Kepulauan Meranti Regency, Village Potential Data
Collecting

Tabel
Table : 4.3.3 **Banyaknya Pernikahan dan Persentase Menurut Kecamatan di Kabupaten Kepulauan Meranti Tahun 2018**
Number of Marriages and Percentage by Subdistrict in Kepulauan Meranti Regency, 2018

Kecamatan <i>Subdistrict</i>	Nikah <i>Marriages</i>	Persentase (%) <i>Percentage</i>
(1)	(2)	(3)
1. Tebing Tinggi Barat	154	9,75
2. Tebing Tinggi	453	28,67
3. Tebing Tinggi Timur	121	7,66
4. Rangsang	170	10,76
5. Rangsang Pesisir	110	6,96
6. Rangsang Barat	217	13,73
7. Merbau	109	6,90
8. Pulau Merbau	142	8,99
9. Tasik Putri Puyu	104	6,58
Kepulauan Meranti	1 580	100
2017	3 141	100
2016	1 445	100

Sumber :Kementerian Agama Kabupaten Kepulauan Meranti

Source : Religion Department of Kepulauan Meranti Regency

Tabel : 4.3.4 **Banyaknya Ulama, Mubaligh, Khatib, dan Penyuluh Agama Menurut Kecamatan di Kabupaten Kepulauan Meranti Tahun 2018**
Number of Moslem Teachers by Subdistrict in Kepulauan Meranti Regency, 2018

Kecamatan <i>Subdistrict</i>	Ulama dan Mubaligh	Penyuluh Agama <i>Religion Extension</i>	Jumlah <i>Total</i>
(1)	(2)	(3)	(4)
1. Tebing Tinggi Barat	10	6	16
2. Tebing Tinggi	90	8	98
3. Tebing Tinggi Timur	33	3	36
4. Rangsang	63	3	66
5. Rangsang Pesisir	10	4	14
6. Rangsang Barat	14	9	23
7. Merbau	10	1	11
8. Pulau Merbau	32	4	36
9. Tasik Putri Puyu	37	6	43
Kepulauan Meranti	299	44	343
2017	297	64	361
2016	307	24	331

Sumber : Kementerian Agama Kabupaten Kepulauan Meranti

Source : *Religion Department of Kepulauan Meranti Regency*

Tabel
Table : 4. 3. 5 **Banyaknya Jemaah Haji yang Berangkat Menurut Jenis Kelamin dan Kecamatan di Kabupaten Kepulauan Meranti Tahun 2018**
Number of Hajji Pilgrims Departured by Sex and Subdistrict in Kepulauan Meranti Regency, 2018

Kecamatan <i>Subdistrict</i>	Laki-laki <i>Male</i>	Perempuan <i>Female</i>	Jumlah <i>Total</i>
(1)	(2)	(3)	(4)
1. Tebing Tinggi Barat	2	4	6
2. Tebing Tinggi	11	14	25
3. Tebing Tinggi Timur	3	3	6
4. Rangsang	6	12	18
5. Rangsang Pesisir	1	-	1
6. Rangsang Barat	2	5	7
7. Merbau	4	3	7
8. Pulau Merbau	2	6	8
9. Tasik Putri Puyu	2	1	3
Kepulauan Meranti	33	48	81
2017	36	45	81
2016	33	31	64

Sumber : Kementerian Agama Kabupaten Kepulauan Meranti

Source : Religion Department of Kepulauan Meranti Regency

Tabel
Table : 4.3.6 **Jumlah Ternak Qurban pada Hari Raya Idul Adha tahun 2018**
Number of Livestock Qurban On Idul Adha Day 2018

Kecamatan <i>Subdistrict</i>	Hewan Qurban		
	Kerbau <i>Buffaloes</i>	Sapi <i>Cows</i>	Kambing <i>Goats</i>
(1)	(3)	(4)	(5)
1. Tebing Tinggi Barat	-	42	28
2. Tebing Tinggi	-	137	58
3. Tebing Tinggi Timur	-	23	30
4. Rangsang	-	39	9
5. Rangsang Pesisir	-
6. Rangsang Barat	-	38	42
7. Merbau	-	61	23
8. Pulau Merbau	-	30	40
9. Tasik Putri Puyu	-	24	41
Kepulauan Meranti	-	394	271
2017	-	407	302

Sumber : Kementerian Agama Kabupaten Kepulauan Meranti

Source : Religion Department of Kepulauan Meranti Regency

Tabel : 4.3.7 **Jumlah Narapidana/Tahanan Menurut Lamanya Hukuman dan Jenis Kelamin Tahun 2018**
Table : 4.3.7 **Number of Prisoner by Type of Crime and Sex, 2018**

Lama Hukuman <i>Type Crime</i>	Laki-laki <i>Male</i>	Perempuan <i>Female</i>	Jumlah <i>Total</i>
(1)	(2)	(3)	(4)
1. Seumur Hidup	-	-	-
2. Tahanan Anak	-	-	-
3. Narapidana Dewasa	180	10	190
4. Narapidana Anak	2	-	2
5. Tahanan Dewasa	46	7	53
Jumlah Total	228	17	245
2017	207	13	220
2016	198	17	215

Sumber : Rumah Tahanan Negara Selatpanjang

Source : *Prison of Selatpanjang*

Tabel
Table : 4.3.8

Banyaknya LSM, dan Perkumpulan Sosial Menurut Kecamatan Di Kabupaten Kepulauan Meranti Tahun 2018

Number of NGO and Social Organization by Subdistrict in Kepulauan Meranti Regency, 2018

Kecamatan <i>Subdistrict</i>	LSM <i>Non Government Organization</i>	Organisasi Masyarakat <i>Community Organization</i>
(1)	(4)	(5)
1. Tebing Tinggi Barat	-	2
2. Tebing Tinggi	-	6
3. Tebing Tinggi Timur	-	-
4. Rangsang	-	1
5. Rangsang Pesisir	-	-
6. Rangsang Barat	-	-
7. Merbau	-	4
8. Pulau Merbau	-	1
9. Tasik Putri Puyu	-	-
Kepulauan Meranti	-	14

Sumber : Badan Kesatuan Bangsa dan Politik Kabupaten Kepulauan Meranti

Source : *United Nations and Politycs of Kepulauan Meranti regency*

Tabel
Table : 4.3.9

Garis Kemiskinan dan Penduduk Miskin di Kabupaten Kepulauan Meranti, 2014-2018
Poverty Line and Number of Poor People in Kepulauan Meranti Regency, 2014-2018

Tahun Year	Garis Kemiskinan Poverty Line (rupiah)	Penduduk Miskin Number of Poor People	
		Jumlah (Ribu) Total	Persentase Percentage
(1)	(2)	(3)	(4)
2014	397 937	61,07	33,85
2015	403 535	61,64	34,08
2016	427 938	56,18	30,89
2017	445 025	53,05	28,99
2018	462 535	51,17	27,79

Sumber : Survei Sosial Ekonomi Nasional

Source : National Social Economic Survey

05

PERTANIAN AGRICULTURE



PENJELASAN TEKNIS

1. **Lahan sawah** adalah lahan pertanian yang berpetak-petak dan dibatasi oleh pematang (galengan), saluran untuk menahan/ menyalurkan air, yang biasanya ditanami padi sawah tanpa memandang dari mana diperoleh atau status lahan tersebut. Lahan yang dimaksud termasuk lahan yang terdaftar di Pajak Bumi Bangunan, luran Pembangunan Daerah, lahan bengkok, lahan serobotan, lahan rawa yang ditanami padi dan lahan bekas tanaman tahunan yang telah dijadikan sawah, baik yang ditanami padi, palawija atau tanaman semusim lainnya.
2. **Tegal/Kebun** adalah lahan pertanian bukan sawah (lahan kering) yang ditanami tanaman semusim atau tahunan dan terpisah dengan halaman sekitar rumah serta penggunaannya tidak berpindah pindah.
3. **Ladang/Huma** adalah lahan pertanian bukan sawah (lahan kering) yang biasanya ditanami tanaman semusim dan penggunaannya hanya semusim atau dua musim, kemudian akan ditinggalkan bila sudah tidak subur

TECHNICAL NOTES

1. **Wetland** is agricultural land that separated by small dykes to resist water, where the main crop is usually wetland paddy without considering where it is got from or the status of the land. It includes the land that is registered at land income tax office, regional development contribution, 'bengkok' land, illegal ownership, swamps for rice cultivation, and annual crop land mark that has been used as rice field, which are both planted with paddy, secondary crops or the other seasonal crops.
2. **Dry field/Garden** is an dryland (unirrigated land) which is planted with seasonal or annual crops and separately from the yard around the house without shifting
3. **Unirrigated agricultural field /Shifting cultivation land** is dryland (unirrigated land) that usually is cultivated for seasonal crops and utilized only for one or two seasons, then it will be left when it is not fertile (shifting).

lagi (berpindah-pindah).
Kemungkinan lahan ini beberapa
tahun kemudian akan dikerjakan
kembali jika sudah subur.

*Maybe, this land will be used again
in a few years if it has been fertile.*

4. **Lahan yang sementara tidak
diusahakan** adalah lahan yang
biasanya diusahakan tetapi untuk
sementara (lebih dari 1 (satu) tahun
tetapi kurang dari atau sama
dengan 2 (dua) tahun) tidak
diusahakan, termasuk lahan sawah
yang tidak diusahakan selama lebih
dari 2 (dua) tahun.

4. **Temporarily unused land** is land
that is regularly used but
temporarily (more than a year but
less or equal than two years) is
unused, it includes wetland that is
not cultivated more than two
years.

5. **Data pokok tanaman pangan yang
dikumpulkan** adalah luas panen
dan produktivitas (hasil per hektar).
Produksi tanaman pangan
merupakan hasil perkalian antara
luas panen dengan produktivitas.
Pengumpulan data luas panen
dilakukan setiap bulan dengan
pendekatan area kecamatan di
seluruh wilayah Indonesia.
Pengumpulan data produktivitas
dilakukan melalui pengukuran
langsung pada plot ubinan
berukuran 2½ m x 2½ m.
Pengumpulan data produktivitas
dilakukan setiap subround (empat
bulanan) pada waktu panen petani.

5. **The main food crops data
collected** consists of harvested area
and productivity (yield per hectare).
Food crops production is generated
by harvested area multiplied by
productivity. The harvested area
data is collected every month using
sub Subdistrict area approach in all
sub Subdistrict in Indonesia. The
productivity data collection is
conducted by a direct
measurement in 2½m x 2½m crop
cutting plot. The productivity
measurement is conducted in
every subround (four monthly) at
the time when farmers are
harvesting their crops.

6. **Data produksi padi dan palawija
yang disajikan** adalah dalam

6. **Production of paddy and
secondary crops data** are

kualitas: gabah kering giling (padi), pipilan kering (jagung), biji kering (kedelai dan kacang tanah), dan umbi basah (ubi kayu dan ubi jalar).

presented in the form of: dry unhusked rice (paddy), dry loose maize (maize), dry shells crops (soybeans and peanuts), and fresh roots (cassava and sweet potatoes).

7. **Tanaman sayuran dan buah-buahan semusim**

Tanaman sayuran semusim adalah tanaman sumber vitamin, garam mineral dan lain-lain yang dikonsumsi dari bagian tanaman yang berupa daun, bunga, buah, dan umbinya, yang berumur kurang dari satu tahun.

Tanaman buah-buahan semusim adalah tanaman sumber vitamin, garam mineral, dan lain-lain yang dikonsumsi dari bagian tanaman yang berupa buah, berumur kurang dari satu tahun, tidak berbentuk pohon/rumpun tetapi menjalar dan berbatang lunak.

7. ***Seasonal vegetable and fruit plants***

Seasonal vegetable plants are plants which are the sources of vitamin, mineral salt, etc, consumed from the part of the plant in the form of leaf, flower, fruit, and root with the age of less than one year.

Seasonal fruit plants are plants which are the sources of vitamin, mineral salt, etc, consumed from the part of the plant in the form of fruits. These plants are creeps with the age of less than one year.

8. **Tanaman buah-buahan dan sayuran tahunan**

Tanaman buah-buahan tahunan adalah tanaman sumber vitamin, garam mineral, dan lain-lain yang dikonsumsi dari bagian tanaman yang berupa buah dan merupakan tanaman tahunan.

Tanaman sayuran tahunan adalah

8. ***Annual fruit and vegetable plants***

Annual fruit plants are plants which are the sources of vitamin, contained mineral salt, etc, consumed from the part of plant in the form of fruit and more than one year of age.

Annual vegetable plants are plants which are the sources of vitamin,

tanaman sumber vitamin, garam mineral, dan lain-lain yang dikonsumsi dari bagian tanaman yang berupa daun dan atau buah yang berumur lebih dari satu tahun.

9. **Tanaman biofarmaka** adalah tanaman yang bermanfaat untuk obat-obatan, kosmetik, dan kesehatan yang dikonsumsi atau digunakan dari bagian-bagian tanaman seperti daun, batang, buah, umbi (rimpang) ataupun akar.

10. **Luas panen tanaman hortikultura** adalah luas tanaman sayuran, buah-buahan, biofarmaka, dan tanaman hias yang diambil hasilnya/dipanen pada periode pelaporan.

11. **Luas panen untuk tanaman sayuran** adalah luas tanaman yang dipanen sekaligus/habis/dibongkar dan luas tanaman yang dipanen berkali-kali (lebih dari satu kali)/belum habis.

Tanaman yang dipanen sekaligus/habis/dibongkar adalah tanaman yang sehabis panen langsung dibongkar/dicabut, terdiri dari bawang merah, bawang putih, bawang daun, kentang, kol/kubis, kembang kol, petsai/sawi, wortel, lobak, dan kacang merah.

Tanaman yang dipanen berkali-kali (lebih dari satu kali)/belum habis

contained mineral salt, etc, consumed from the part of the plant in the form of vegetable and more than one year of age.

9. **Medicinal plants** are plants which are useful for medicine. It is consumed from part of the plant such as leaf, flower, fruit, tuber, and root.

10. **Harvested area of horticulture** is area which vegetable, fruit, medicinal and ornamental plant of crop harvested during the period of report.

11. **Harvested area of vegetables** is area of entirely plant harvested/demolished and plant harvested several times/undemolished.

Entirely plants harvested/demolished are plants usually harvested once and demolished to be substituted by other plants, consisting of: shallots, garlic, leeks, potato, cabbage, cauli flower, mustard green, carrots, chinese radish, and red kidney beans.

Plants harvested several times/undemolished are plants usually harvested more than once and

adalah tanaman yang pemanenannya lebih dari satu kali dan biasanya dibongkar apabila panen terakhir sudah tidak memadai lagi, terdiri dari: kacang panjang, cabe besar, cabe rawit, jamur, tomat, terung, buncis, ketimun, labu siam, kangkung, bayam, melon, semangka, dan blewah.

demolished in the case that the last harvest was economically not profitable. They consist of : yard long beans, chili, small chili, mushroom, tomatoes, egg plant, frech beans, cucumber, pumpkin/chajota, swamp cabbage, spinach, melon, watermelon, and blewah .

12. **Produksi hortikultura** adalah hasil menurut bentuk produk dari setiap tanaman sayuran, buah-buahan, biofarmaka dan tanaman hias yang diambil berdasarkan luas yang dipanen/tanaman yang menghasilkan pada bulan/triwulan laporan.
12. **Horticulture production** is the standard production quantity form of vegetable, fruit, medicinal and ornamental plant based on harvested area/the number of production plants reported monthly/quarterly.
13. **Kawasan hutan** adalah wilayah tertentu yang berupa hutan, yang ditunjuk dan atau ditetapkan oleh pemerintah untuk dipertahankan keberadaannya sebagai hutan tetap. Hal ini untuk menjamin kepastian hukum mengenai status kawasan hutan, letak batas dan luas suatu wilayah tertentu yang sudah ditunjuk menjadi kawasan hutan tetap.
13. **Forest Area** is a specific territory of forest ecosystem determined and or decided by the government as a permanent forest. Such decision is important to maintain the size of forest area and to ensure its legitimation and boundary demarcation of permanent forest.
14. **Kawasan suaka alam (ksa)** adalah kawasan dengan ciri khas tertentu ,baik didarat maupun di perairan
14. **Conservation Forest** is a forest area having specific characteristic established for the purposes of

yang mempunyai fungsi pokok sebagai kawasan pengawetan keanekaragaman tumbuhan dan satwa serta ekosistemnya yang juga berfungsi sebagai wilayah system penyangga kehidupan.

15. **Kawasan pelestarian alam (kpa)** adalah kawasan dengan ciri khas tertentu ,baik didarat maupun diperairan yang mempunyai fungsi pokok perlindungan system penyangga kehidupan ,pengawetan keanekaragaman jenis tumbuhan dan satwa serta pemanfaatan secara lestari sumber daya alam hayati dan ekosistemnya
16. **Hutan konservasi** adalah kawasan hutan dengan ciri khas tertentu, yang mempunyai fungsi pokok pengawetan keanekaragaman tumbuhan dan satwa serta ekosistemnya.
17. **Rumah Tangga Perikanan Tangkap** adalah rumah tangga yang melakukan kegiatan penangkapan ikan/binatang air lainnya/tanaman air dengan tujuan sebagian/seluruh hasilnya untuk dijual.
18. **Rumah Tangga Perikanan Budidaya** adalah rumah tangga yang melakukan kegiatan budidaya

conservation of animal and plant species as well as their ecosystem.

15. **Protection Forest** is a forest area designated to serve life support system, maintain hydrological system, prevent of flood, erosion control, seawater intrusion, and maintain soil fertility.
16. **Production Forest** is a forest area designated mainly to promote sustainable forest production. Production forest is classified as permanent production forest, limited production forest, and convertible production forest.
17. **A capture fishery household** is a household conducting activities in catching fishes/other aquatic animals/aquatic plants, for which the products are wholly or partly to be sold.
18. **An aquaculture fishery household** is a household conducting activities in culturing fishes/other aquatic

ikan/binatang air lainnya/tanaman air dengan tujuan sebagian/seluruh hasilnya untuk dijual.

animals/aquatic plants, for which the products are wholly or partly to be sold. different types of parameters.

<https://merantikab.bps.go.id>

ULASAN

DESCRIPTION

Perkebunan

Perkebunan mempunyai kedudukan yang penting di dalam pengembangan pertanian baik di tingkat nasional maupun regional. Tanaman perkebunan yang merupakan tanaman perdagangan yang cukup potensial di daerah ini adalah sagu, kelapa, dan karet. Data luas dan produksi tanaman perkebunan tahun 2018 yang dikumpulkan dari Dinas Perkebunan menunjukkan luas areal tanaman perkebunan karet 20.701 ha, pinang 421 ha, kelapa 31.914 ha, kopi 1.465 ha, dan sagu 39.644 ha. Dengan produksi karet 11.943 ton, pinang 221 ton, kelapa 28.781 ton, kopi 1.881 ton, dan sagu 239.086 ton.

Plantation

Plantation has an important position in the development of agriculture in both the national and regional levels. Plantation crops are cash crops considerable potential in this area is the sago, coconut, and rubber. Data spacious and tree crop production in 2018 were collected from the Plantation Office shows rubber plantation area has 20.701 ha, nut 421 ha, coconut 31.914 ha, coffee 1.465 ha, and sago 39.644 ha. With production of 11.943 tons of rubber, betel 221 tons, coconut 28.781 tons, coffee 1.881 tons, and sago 239.086 tons.

Peternakan

Pembangunan subsektor peternakan tidak hanya untuk meningkatkan populasi dan produksi ternak dalam usaha memperbaiki gizi masyarakat tetapi juga untuk meningkatkan pendapatan peternak. Data pada tahun 2018 di Kabupaten Kepulauan Meranti terdapat 4.058 ekor sapi, 25 ekor kerbau, dan 10.707 ekor kambing. Sementara populasi unggas di

Animal Husbandary

Development of livestock sector is not only to increase the population and livestock production in an effort to improve public nutrition but also to increase the income of farmers. Data in 2018 in the Kepulauan Meranti Regency there are 4.058 head of cattle, 25 buffaloes and 10.707 goats. While the poultry population in the Kepulauan Meranti Regency, in 2018 there were

Kabupaten Kepulauan Meranti, tahun 2018 terdapat 71.735 ekor ayam buras, 579.110 ekor ayam pedaging dan 3.769 ekor itik.

71.735 free-range chickens, 579.110 broiler chickens and 3.769 ducks.

Perikanan

Fishery

Berdasarkan data dari Dinas Perikanan Kabupaten Kepulauan Meranti, produksi penangkapan ikan adalah sebesar 1.233.508 kg, udang 264.583 kg, dan rucah 487.979 kg.

Based on data from the Fisheries Office of the Meranti Islands Regency, production of public water fishing is 1.233.508 kg for fish, 264.583 kg for shrimp, and 487.979 kg for trash.

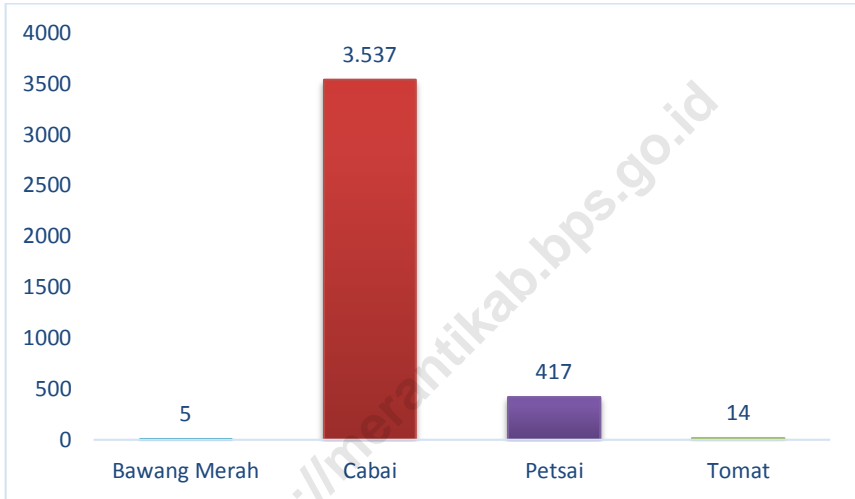
Kehutanan

Forestry

Hutan mempunyai peranan yang penting bagi stabilitas keadaan susunan tanah dan isinya. Pada tahun 2016, luas hutan di Kabupaten Kepulauan Meranti adalah 362.631,29 ha. Kawasan terluas ialah kawasan hutan produksi terbatas, dengan persentase sebesar 98,71 %.

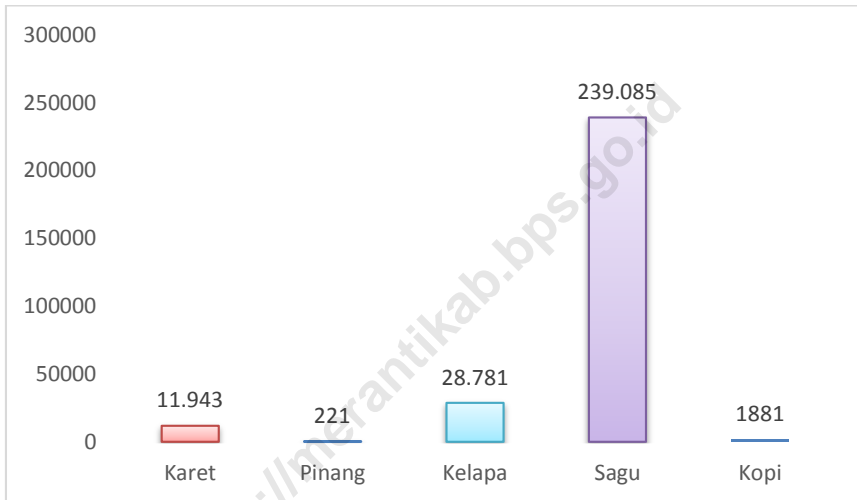
Forests have an important role for the stability of the state of the land systems and isinya. Pada 2016, the forest area in the regency of Kepulauan Meranti is 362.631,29 ha. The largest area of forest is limited production forest with 98,71 % percentage.

Gambar 5.1 **Produksi Sayuran di Kabupaten Kepulauan Meranti Tahun 2018 (Kw)**
Picture **Production of Vegetables in Kepulauan Meranti Regency, 2018 (Kw)**



Sumber : Badan Pusat Statistik Kabupaten Kepulauan Meranti
 Source : BPS - Statistics of Kepulauan Meranti Regency

Gambar 5.2 Produksi Tanaman Perkebunan di Kabupaten Kepulauan Meranti Tahun 2018 (Ton)
Picture **Production of Plantation in Kepulauan Meranti Regency, 2018 (Ton)**



Sumber : Dinas Perkebunan dan Hortikultura Kabupaten Kepulauan Meranti

Source : *Department of Plantation and Horticulture Kepulauan Meranti Regency*

Tabel
Table : 5.1.1

Luas Panen Tanaman Sayuran Menurut Kecamatan dan Jenis Tanaman di Kabupaten Kepulauan Meranti (Ha), 2017 dan 2018
Harvested Area of Vegetables by Subdistrict and Kind of Plant In Kepulauan Meranti Regency (Ha), 2017 and 2018

Kecamatan <i>Subdistrict</i>	Bawang Merah <i>Shallot</i>		Cabai <i>Chili</i>		Kentang <i>Potato</i>		Kubis <i>Cabbage</i>	
	2017 (2)	2018 (3)	2017 (4)	2018 (5)	2017 (6)	2018 (7)	2017 (8)	2018 (9)
1. Tebing Tinggi Barat	1	1	48	57	-	-	-	-
2. Tebing Tinggi	-	-	11	4	-	-	-	-
3. Tebing Tinggi Timur	-	-	5	7	-	-	-	-
4. Rangsang	-	-	15	8	-	-	-	-
5. Rangsang Pesisir	-	-	7	7	-	-	-	-
6. Rangsang Barat	-	-	10	12	-	-	-	-
7. Merbau	-	-	8	4	-	-	-	-
8. Pulau Merbau	-	-	22	16	-	-	-	-
9. Tasik Putri Puyu	-	-	4	1	-	-	-	-
Kepulauan Meranti	1	1	130	116	-	-	-	-

Lanjutan Tabel/Continued Table 5.1.1

Kecamatan Subdistrict	Petsai <i>Chinese Cabbage</i>		Tomat <i>Tomato</i>		Bawang Putih <i>Garlic</i>	
	2017	2018	2017	2018	2017	2018
	(1)	(10)	(11)	(12)	(13)	(14)
1. Tebing Tinggi Barat	26	14	-	-	-	-
2. Tebing Tinggi	10	-	-	-	-	-
3. Tebing Tinggi Timur	-	-	-	-	-	-
4. Rangsang	-	-	1	1	-	-
5. Rangsang Pesisir	-	-	-	-	-	-
6. Rangsang Barat	2	2	2	-	-	-
7. Merbau	10	12	-	-	-	-
8. Pulau Merbau	-	-	-	3	-	-
9. Tasik Putri Puyu	1	1	-	-	-	-
Kepulauan Meranti	49	29	3	4	-	-

Sumber: Statistik Pertanian Hortikultura

Source: *Agricultural Statistic for Horticulture*

Tabel
Table : 5.1.2

Produksi Tanaman Sayuran Menurut Kecamatan dan Jenis Tanaman di Kabupaten Kepulauan Meranti (Kuintal), 2017 dan 2018
Production of Vegetables by Subdistrict and Kind of Plant In Kepulauan Meranti Regency (Quintal), 2017 and 2018

Kecamatan Subdistrict	Bawang Merah Shallot		Cabai Chili		Kentang Potato		Kubis Cabbage	
	2017 (2)	2018 (3)	2017 (4)	2018 (5)	2017 (6)	2018 (7)	2017 (8)	2018 (9)
1. Tebing Tinggi Barat	4	5	678	2 461	-	-	-	-
2. Tebing Tinggi	-	-	816	24	-	-	-	-
3. Tebing Tinggi Timur	-	-	159	32	-	-	-	-
4. Rangsang	-	-	418	30	-	-	-	-
5. Rangsang Pesisir	-	-	419	14	-	-	-	-
6. Rangsang Barat	-	-	757	371	-	-	-	-
7. Merbau	-	-	250	525	-	-	-	-
8. Pulau Merbau	-	-	577	52	-	-	-	-
9. Tasik Putri Puyu	-	-	195	28	-	-	-	-
Kepulauan Meranti	4	5	4 269	3 537	-	-	-	-

Lanjutan Tabel/Continued Table 5.1.2

Kecamatan Subdistrict	Petsai <i>Chinese Cabbage</i>		Tomat <i>Tomato</i>		Bawang Putih <i>Garlic</i>	
	2017	2018	2017	2018	2017	2018
	(1)	(10)	(11)	(12)	(13)	(14)
1. Tebing Tinggi Barat	235	92	–	–	–	–
2. Tebing Tinggi	710	–	–	–	–	–
3. Tebing Tinggi Timur	–	–	–	–	–	–
4. Rangsang	–	–	5	2	–	–
5. Rangsang Pesisir	–	–	–	–	–	–
6. Rangsang Barat	27	17	29	–	–	–
7. Merbau	246	306	–	–	–	–
8. Pulau Merbau	–	–	–	12	–	–
9. Tasik Putri Puyu	15	2	–	–	–	–
Kepulauan Meranti	1 233	417	34	14	–	–

Sumber: Statistik Pertanian Hortikultura

Source: *Agricultural Statistic for Horticulture*

Tabel
Table : 5.1.3 **Luas Panen Tanaman Sayuran dan Buah-Buahan Semusim Menurut Jenis Tanaman (Ha) di Kabupaten Kepulauan Meranti, 2017-2018**

Harvested Area of Vegetables and Fruits by Kind of Plant in Kepulauan Meranti Regency (Ha) , 2017-2018

Jenis Tanaman <i>Kind of Plants</i>	2017	2018
(1)	(2)	(3)
Sayuran/Vegetables
Bawang Daun/ <i>Wlech Onion</i>	-	-
Bawang Merah/ <i>Shallot</i>	1	1
Bawang Putih/ <i>Garlic</i>	-	-
Bayam/ <i>Spinach</i>	75	74
Buncis/ <i>Green Bean</i>	-	11
Cabai Besar/ <i>Chili (Capsicum Annum)</i>	42	39
Cabai Rawit/ <i>Chili (Capsicum Frutescens)</i>	88	77
Cabai/ <i>Chili</i>	130	116
Jamur/ <i>Mushroom</i>	110	20
Kacang Merah/ <i>Red Bean</i>	4	1
Kacang Panjang/ <i>Yarldlong Bean</i>	66	57
Kangkung/ <i>Kangkong</i>	100	107
Kembang Kol/ <i>Cauliflower</i>	1	-
Kentang/ <i>Potato</i>	-	-
Ketimun/ <i>Cucumber</i>	45	48
Kubis/ <i>Cabbage</i>	-	-
Labu Siam/ <i>Chayote</i>	3	5
Lobak/ <i>Radish</i>	-	-
Paprika/ <i>Bell Pepper</i>	-	-
Petsai/ <i>Chinese Cabbage</i>	49	29
Terung/ <i>Eggplant</i>	34	31
Tomat/ <i>Tomato</i>	3	4
Wortel/ <i>Carrot</i>	-	-
Buah-buahan/Fruits
Blewah/ <i>Cantaloupe</i>	-	-
Melon/ <i>Melon</i>	-	-
Semangka/ <i>Watermelon</i>	16	36
Stroberi/ <i>Strawberry</i>	-	-

Sumber: Statistik Pertanian Hortikultura

Source: *Agricultural Statistic for Horticulture*

Tabel : 5.1.4 **Produksi Tanaman Sayuran dan Buah-Buahan Semusim Menurut Jenis Tanaman (Ha) di Kabupaten Kepulauan Meranti, 2017-2018**

Production of Vegetables and Fruits by Kind of Plant in Kepulauan Meranti Regency (Ha), 2017-2018

Jenis Tanaman <i>Kind of Plants</i>	2017	2018
(1)	(4)	(5)
Sayuran/Vegetables
Bawang Daun/Wlech Onion	-	-
Bawang Merah/Shallot	4	5
Bawang Putih/Garlic	-	-
Bayam/Spinach	2 070	1 147
Buncis/Green Bean	-	290
Cabai Besar/Chili (<i>Capsicum Annum</i>)	1 560	1 160
Cabai Rawit/Chili(<i>Capsicum Frutescens</i>)	2 709	2 377
Cabai/Chili	4 269	3 537
Jamur/Mushroom	825	30
Kacang Merah/Red Bean	15	2
Kacang Panjang/Yarldlong Bean	3 322	1 072
Kangkung/Kangkong	3 285	1 817
Kembang Kol/Cauliflower	2	-
Kentang/Potato	-	-
Ketimun/Cucumber	2 289	1 482
Kubis/Cabbage	-	-
Labu Siam/Chayote	93	42
Lobak/Radish	-	-
Paprika/Bell Pepper	-	-
Petsai/Chinese Cabbage	1 233	417
Terung/Eggplant	1 359	1 143
Tomat/Tomato	34	14
Wortel/Carrot	-	-
Buah-buahan/Fruits
Blewah/Cantaloupe	-	-
Melon/Melon	-	-
Semangka/Watermelon	1 676	655
Stroberi/Strawberry	-	-

Sumber: Statistik Pertanian Hortikultura

Source: Agricultural Statistic for Horticulture

Tabel
Table : 5. 1. 5

Luas Panen Tanaman Biofarmaka Menurut Kecamatan dan Jenis Tanaman di Kabupaten Kepulauan Meranti (Ha), 2017 dan 2018

Harvested Area of Medical Plants by Subdistrict and Kind of Plant In Kepulauan Meranti Regency (Ha), 2017 and 2018

Kecamatan Subdistrict	Jahe Ginger		Laos/ Lengkuas Galanga		Kencur East Indian Galanga		Kunyit Turmeric	
	2017	2018	2017	2018	2017	2018	2017	2018
(1)	(2)	(3)	(4)	(5)	(6)	(7)	(8)	(9)
1. Tebing Tinggi Barat	19 950	11 000	18 550	8 500	9 500	750	21 000	15 400
2. Tebing Tinggi	15 000	2 000	16 000	1 800	3 000	300	13 000	2 500
3. Tebing Tinggi Timur	671	430	75	113	448	51	120	318
4. Rangsang	110	150	260	150	230	150	–	183
5. Rangsang Pesisir	87	42	97	42	73	23	268	43
6. Rangsang Barat	10 000	12 500	6 000	5 500	5 200	4 500	10 500	16 000
7. Merbau	5 800	5 120	1 000	830	800	800	800	1 050
8. Pulau Merbau	550	250	600	250	500	200	650	150
9. Tasik Putri Puyu	203	10 770	303	10 781	423	9 481	353	3 295
Kepulauan Meranti	52 371	42 262	42 885	27 966	20 174	16 255	46 691	38 939

Sumber: Statistik Pertanian Hortikultura

Source: Agricultural Statistic for Horticulture

Tabel
Table : 5.1.6

Produksi Tanaman Biofarmaka Menurut Kecamatan dan Jenis Tanaman di Kabupaten Kepulauan Meranti (Kg), 2017 dan 2018

Production of Medical Plants by Subdistrict and Kind of Plant In Kepulauan Meranti Regency (Kg), 2017 and 2018

Kecamatan Subdistrict	Jahe Ginger		Laos/ Lengkuas Galanga		Kencur East Indian Galanga		Kunyit Turmeric	
	2017	2018	2017	2018	2017	2018	2017	2018
(1)	(2)	(3)	(4)	(5)	(6)	(7)	(8)	(9)
1. Tebing Tinggi Barat	35 360	6 420	81 960	7 650	14 570	720	13 545	7 860
2. Tebing Tinggi	104 000	8 000	146 660	10 550	15 250	700	102 500	11 500
3. Tebing Tinggi Timur	4 377	1 756	1 468	767	1 839	169	122	1 483
4. Rangsang	60	200	292	150	641	210	–	383
5. Rangsang Pesisir	177	59	195	59	195	46	455	61
6. Rangsang Barat	7 050	40 500	3 470	25 500	5 219	14 250	8 800	51 000
7. Merbau	4 205	5 340	1 000	845	1 000	800	900	1 060
8. Pulau Merbau	1 282	215	527	185	498	120	730	142
9. Tasik Putri Puyu	190	6 250	192	6 250	222	5 150	247	3 195
Kepulauan Meranti	156 701	68 740	235 764	51 956	39 434	22 165	127 299	76 684

Sumber: Statistik Pertanian Hortikultura

Source: Agricultural Statistic for Horticulture

Tabel
Table : 5.1.7

Luas Panen Tanaman Biofarmaka Menurut Jenis Tanaman (m³) di Kabupaten Kepulauan Meranti (Ha), 2017 dan 2018

Harvested Area of Medical Plants by Kind of Plant (m³) in Kepulauan Meranti Regency (Ha), 2017 and 2018

Jenis Tanaman <i>Kind of Plants</i>	2017	2018
(1)	(4)	(5)
Dlingo/Dringo/Sweet Root/Calamus	-	124
Jahe/Ginger	52 371	42 262
Kapulaga/Java Cardamon	-	-
Keji Beling/Kecibeling/ <i>Strobilanthes crispera</i>	-	-
Kencur/East Indian Galangal	20 174	16 255
Kunyit/Turmeric	46 691	38 939
Laos/Lengkuas/ <i>Galanga</i>	42 885	27 966
Lempuyang/ <i>Zingiber Aromaticum</i>	5 710	8 737
Lidah Buaya/ <i>Oliviera</i>	272	575
Mahkota Dewa/ <i>God's Crown</i>	-	-
Mengkudu/Pace/ <i>Indian Mulberry</i>	-	-
Sambiloto/ <i>King of Bitter</i>	-	-
Temuireng/ <i>Black Turmeric</i>	6 500	8 179
Temukunci/ <i>Chinese Keys</i>	-	134
Temulawak/ <i>Java Turmeric</i>	9 652	14 732

Sumber: Statistik Pertanian Hortikultura

Source: Agricultural Statistic for Horticulture

Tabel
Table : 5.1.8

Produksi Tanaman Biofarmaka Menurut Jenis Tanaman (Kg) di Kabupaten Kepulauan Meranti (Ha), 2017 dan 2018

Production of Medical Plants by Kind of Plant (Kg) in Kepulauan Meranti Regency (Ha), 2017 and 2018

Jenis Tanaman <i>Kind of Plants</i>	2017	2018
(1)	(4)	(5)
Dlingo/Dringo/Sweet Root/Calamus	-	133
Jahe/Ginger	156 701	68 740
Kapulaga/Java Cardamon	-	-
Keji Beling/Kecibeling/ <i>Strobilanthes crispera</i>	-	-
Kencur/ <i>East Indian Galangal</i>	39 434	22 165
Kunyit/ <i>Turmeric</i>	127 299	76 684
Laos/Lengkuas/ <i>Galanga</i>	235 764	51 956
Lempuyang/ <i>Zingiber Aromaticum</i>	9 705	22 335
Lidah Buaya/ <i>Oliviera</i>	285	755
Mahkota Dewa/ <i>God's Crown</i>	-	-
Mengkudu/ <i>Pace/Indian Mulberry</i>	-	-
Sambiloto/ <i>King of Bitter</i>	-	-
Temuireng/ <i>Black Turmeric</i>	7 995	23 899
Temukunci/ <i>Chinese Keys</i>	-	144
Temulawak/ <i>Java Turmeric</i>	10 559	32 887

Sumber: Statistik Pertanian Hortikultura

Source: Agricultural Statistic for Horticulture

Tabel
Table : 5.1.9

Luas Panen Tanaman Hias Menurut Kecamatan dan Jenis Tanaman di Kabupaten Kepulauan Meranti (m²), 2017 dan 2018

Harvested Area of Ornamental Plants by Subdistrict and Kind of Plant In Kepulauan Meranti Regency (m²), 2017 and 2018

Kecamatan <i>Subdistrict</i>	Anggrek <i>Orchid</i>		Krisan <i>Chrysantemum</i>		Mawar <i>Rose</i>		Sedap Malam <i>Tuberose</i>	
	2017	2018	2017	2018	2017	2018	2017	2018
(1)	(2)	(3)	(4)	(5)	(6)	(7)	(8)	(9)
1. Tebing Tinggi Barat	-	-	-	-	-	-	-	-
2. Tebing Tinggi	-	-	-	-	-	-	-	-
3. Tebing Tinggi Timur	-	-	-	-	-	-	-	-
4. Rangsang	-	-	-	-	-	-	-	-
5. Rangsang Pesisir	-	-	-	-	-	-	-	-
6. Rangsang Barat	-	-	-	-	-	-	-	-
7. Merbau	-	-	-	-	-	-	-	-
8. Pulau Merbau	-	-	-	-	-	-	-	-
9. Tasik Putri Puyu	-	-	-	-	-	-	-	-
Kepulauan Meranti	-	-	-	-	-	-	-	-

Sumber: Statistik Pertanian Hortikultura

Source: Agricultural Statistic for Horticulture

Tabel
Table : 5.1.10

Produksi Tanaman Hias Menurut Kecamatan dan Jenis Tanaman di Kabupaten Kepulauan Meranti (Tangkai), 2017 dan 2018

Production of Ornamental Plants by Subdistrict and Kind of Plant In Kepulauan Meranti Regency (Stalks), 2017 and 2018

Kecamatan Subdistrict	Anggrek <i>Orchid</i>		Krisan <i>Chrysantemum</i>		Mawar <i>Rose</i>		Sedap Malam <i>Tuberose</i>	
	2017 (2)	2018 (3)	2017 (4)	2018 (5)	2017 (6)	2018 (7)	2017 (8)	2018 (9)
1. Tebing Tinggi Barat	-	-	-	-	-	-	-	-
2. Tebing Tinggi	-	-	-	-	-	-	-	-
3. Tebing Tinggi Timur	-	-	-	-	-	-	-	-
4. Rangsang	-	-	-	-	-	-	-	-
5. Rangsang Pesisir	-	-	-	-	-	-	-	-
6. Rangsang Barat	-	-	-	-	-	-	-	-
7. Merbau	-	-	-	-	-	-	-	-
8. Pulau Merbau	-	-	-	-	-	-	-	-
9. Tasik Putri Puyu	-	-	-	-	-	-	-	-
Kepulauan Meranti	-	-	-	-	-	-	-	-

Sumber: Statistik Pertanian Hortikultura

Source: Agricultural Statistic for Horticulture

Tabel
Table : 5.1.11

Luas Panen Tanaman Hias Menurut Kecamatan dan Jenis Tanaman di Kabupaten Kepulauan Meranti (m²), 2017 dan 2018

Harvested Area of Ornamental Plants by Subdistrict and Kind of Plant In Kepulauan Meranti Regency (m²), 2017 and 2018

Jenis Tanaman <i>Kind of Plants</i>	2017	2018
(1)	(2)	(3)
Adenium (Kamboja Jepang)/ <i>Adenium obesum</i>	-	-
Aglaonema/ <i>Chinese evergreens</i>	-	-
Anggrek/ <i>Orchid</i>	-	-
Anthurium Bunga/ <i>Flamingo Lily Flower</i>	-	-
Anthurium Daun/ <i>Laceleaf</i>	-	-
Anyelir/ <i>Carnation</i>	-	-
Caladium/ <i>Heart of Jesus</i>	-	-
Cordyline/ <i>Cordyline</i>	-	-
Diffenbachia/ <i>Dumb canes</i>	-	-
Dracaena/ <i>Dracaena</i>	-	-
Euphorbia/ <i>Spurges</i>	-	-
Gladiol/ <i>Gladiol</i>	-	-
Herbras/ <i>Gerbera</i>	-	-
Krisan/ <i>Chrysantemum</i>	-	-
Mawar/ <i>Rose</i>	-	-
Melati/ <i>Jasmine</i>	-	-
Monstera/ <i>Swiss cheese plant</i>	-	-
Pakis/ <i>Fern</i>	-	-
Palem/ <i>Palm</i>	-	-
Pedang-pedangan/ <i>Sansevieria</i>	-	-
Pisang–pisangan/ <i>Heliconia</i>	-	-
Philodendron/ <i>Philodendron</i>	-	-
Sedap Malam/ <i>Tuberose</i>	-	-
Soka/ <i>Ixora</i>	-	-

Sumber: Statistik Pertanian Hortikultura

Source: Agricultural Statistic for Horticulture

Tabel
Table : 5.1.12

Produksi Tanaman Hias Menurut Kecamatan dan Jenis Tanaman di Kabupaten Kepulauan Meranti (Tangkai), 2017 dan 2018

Harvested Area of Ornamental Plants by Subdistrict and Kind of Plant In Kepulauan Meranti Regency (Stalks), 2017 and 2018

Jenis Tanaman <i>Kind of Plants</i>	2015	2016	2017	2018
(1)	(2)	(3)	(4)	(5)
Adenium (Kamboja Jepang)/ <i>Adenium obesum</i>	-	-	-	-
Aglaonema/ <i>Chinese evergreens</i>	-	-	-	-
Anggrek/ <i>Orchid</i>	-	-	-	-
Anthurium Bunga/ <i>Flamingo Lily Flower</i>	-	-	-	-
Anthurium Daun/ <i>Laceleaf</i>	-	-	-	-
Anyelir/ <i>Carnation</i>	-	-	-	-
Caladium/ <i>Heart of Jesus</i>	-	-	-	-
Cordyline/ <i>Cordyline</i>	-	-	-	-
Diffenbachia/ <i>Dumb canes</i>	-	-	-	-
Dracaena/ <i>Dracaena</i>	-	-	-	-
Euphorbia/ <i>Spurges</i>	-	-	-	-
Gladiol/ <i>Gladiol</i>	-	-	-	-
Herbras/ <i>Gerbera</i>	-	-	-	-
Krisan/ <i>Chrysantemum</i>	-	-	-	-
Mawar/ <i>Rose</i>	-	-	-	-
Melati/ <i>Jasmine</i>	-	-	-	-
Monstera/ <i>Swiss cheese plant</i>	-	-	-	-
Pakis/ <i>Fern</i>	-	-	-	-
Palem/ <i>Palm</i>	-	-	-	-
Pedang-pedangan/ <i>Sansevieria</i>	-	-	-	-
Pisang–pisangan/ <i>Heliconia</i>	-	-	-	-
Philodendron/ <i>Philodendron</i>	-	-	-	-
Sedap Malam/ <i>Tuberose</i>	-	-	-	-
Soka/ <i>Ixora</i>	-	-	-	-

Sumber: Statistik Pertanian Hortikultura

Source: *Agricultural Statistic for Horticulture*

Tabel
Table : 5.1.13

Produksi Buah-buahan Menurut Kecamatan di Kabupaten Kepulauan Meranti (Kuintal), 2017 dan 2018
Prpduction of Fruits by Subdistrict in Kepulauan Meranti Regency (Quintal), 2017 and 2018

Kecamatan Subdistrict	Mangga Mango		Durian Durian		Jeruk Orange	
	2017 (2)	2018 (3)	2017 (4)	2018 (5)	2017 (6)	2018 (7)
1. Tebing Tinggi Barat	670	935	5	-	-	-
2. Tebing Tinggi	810	1 710	-	-	-	-
3. Tebing Tinggi Timur	121	433	-	208	-	-
4. Rangsang	330	340	-	-	-	-
5. Rangsang Pesisir	363	220	-	160	12	7
6. Rangsang Barat	1 225	1 350	5 100	2 400	11	5
7. Merbau	1 112	826	95	90	86	50
8. Pulau Merbau	317	128	757	3 017	-	-
9. Tasik Putri Puyu	2 867	180	1 800	7 315	-	-
Kepulauan Meranti	7 815	6 122	7 757	13 190	109	62

Lanjutan Tabel/Continued Table 5.1.13

Kecamatan Subdistrict	Pisang <i>Banana</i>		Pepaya <i>Papaya</i>		Salak <i>Salacca</i>	
	2017	2018	2017	2018	2017	2018
(1)	(2)	(3)	(4)	(5)	(6)	(7)
1. Tebing Tinggi Barat	126	70	164	112	-	-
2. Tebing Tinggi	190	243	148	125	-	-
3. Tebing Tinggi Timur	18 850	10 000	50	23	-	-
4. Rangsang	75	40	183	35	-	-
5. Rangsang Pesisir	166	174	39	10	-	-
6. Rangsang Barat	235	220	36	77	-	-
7. Merbau	333	305	185	194	-	-
8. Pulau Merbau	2 045	2 400	395	288	-	-
9. Tasik Putri Puyu	2 805	4 955	906	1 854	-	-
Kepulauan Meranti	24 825	18 407	2 106	2 718	-	-

Sumber: Statistik Pertanian Hortikultura

Source: Agricultural Statistic for Horticulture

Tabel
Table : 5.1.14

Produksi Buah-buahan Menurut Jenis Buah di Kabupaten Kepulauan Meranti (Ton), 2015-2018

Prpduction of Fruits by Kind of Fruits in Kepulauan Meranti Regency (Ton), 2015-2018

Jenis Tanaman <i>Kind of Plants</i>	2017	2018
(1)	(4)	(5)
Alpukat/Avocado	76	28
Anggur/Grape	-	0
Apel/Apple	-	0
Belimbing/Star Fruit	227	178
Duku/Langsar/Kokosan/Duku	274	599
Durian/Durian	7 757	13 190
Jambu Air/Rose Apple	3 303	2 409
Jambu Biji/Guava	2 462	1 105
Jeruk Besar/Pomelo	249	54
Jeruk Siam/Kepron/Tangerine/Orange	109	62
Jeruk/Orange (Tangerine + Pomelo)	358	116
Mangga/Mango	7 815	6 122
Manggis/Mangosteen	1 193	1 278
Markisa/Marquisa	5	6
Nangka/Cempedak/Jack Fruit	3 077	1 539
Nenas/Pineapple	4 498	5 291
Pepaya/Papaya	2 106	2 718
Pisang/Banana	24 825	18 407
Rambutan/Rambutan	2 056	5 528
Salak/Salacca	-	0
Sawo/Sapodilla/Star Apple	1 771	707
Sirsak/Soursop	589	611
Sukun/Bread Fruit	541	346
Sayuran/Vegetables
Jengkol/Jengkol	2 841	2 954
Melinjo/Melinjo	83	67
Petai/Twisted Cluster Bean	342	433

Sumber: Statistik Pertanian Hortikultura

Source: Agricultural Statistic for Horticulture

Tabel
Table : 5.2.1

Luas Areal Tanaman Perkebunan Menurut Kecamatan dan Jenis Tanaman di Kabupaten Kepulauan Meranti, 2017 dan 2018

Planted Area of Estatic Crops by Subdistrict and Type of Crops in Kepulauan Meranti Regency, 2017 and 2018

Kecamatan <i>Subdistrict</i>	Sagu		Kelapa		Kopi
	2017	2018	2017	2018	2018
(1)	(2)	(3)	(4)	(5)	(6)
1. Tebing Tinggi Barat	381	381	629	629	106
2. Tebing Tinggi	9 021	9 021	383	383	-
3. Tebing Tinggi Timur	16 684	16 684	2 600	2 725	65
4. Rangsang	523	523	15 788	15 807	244
5. Rangsang Pesisir	2 225	2 225	6 257	6 374	743
6. Rangsang Barat	255	255	4 100	4 100	165
7. Merbau	5 221	5 321	536	536	-
8. Pulau Merbau	1 685	1 735	645	645	142
9. Tasik Putri Puyu	3 499	3 499	715	715	-
Kepulauan Meranti	39 494	39 644	31 653	31 914	1 465

Lanjutan Tabel
Continued Table : 5.2.1

Kecamatan <i>Subdistrict</i>	Karet		Pinang	
	2017	2018	2017	2018
(1)	(6)	(7)	(8)	(9)
1. Tebing Tinggi Barat	3 383	3 383	37	40
2. Tebing Tinggi	270	270	7	7
3. Tebing Tinggi Timur	1 806	1 806	24	24
4. Rangsang	846	806	102	102
5. Rangsang Pesisir	766	871	21	21
6. Rangsang Barat	4 006	4 006	170	176
7. Merbau	2 855	2 855	11	11
8. Pulau Merbau	2 737	2 737	21	27
9. Tasik Putri Puyu	3 967	3 967	13	13
Kepulauan Meranti	20 636	20 701	406	421

Sumber : Dinas Perkebunan dan Hortikultura Kabupaten Kepulauan Meranti

Source : *Department of Plantation and Horticulture Kepulauan Meranti Regency*

Tabel
Table : 5.2.2

Produksi Perkebunan Menurut Kecamatan dan Jenis Tanaman (ton) di Kabupaten Kepulauan Meranti, 2017 dan 2018

Production of Estatic by Subdistrict and Type of Crops (ton) in Kepulauan Meranti Regency, 2017 and 2018

Kecamatan <i>Subdistrict</i>	Sagu		Kelapa		Kopi
	2017	2018	2017	2018	2018
(1)	(2)	(3)	(4)	(5)	(6)
1. Tebing Tinggi Barat	62 266	66 765	435	465	12
2. Tebing Tinggi	2 864	3 297	307	325	-
3. Tebing Tinggi Timur	73 417	82 593	2 220	2 371	32
4. Rangsang	2 357	3 257	13 509	14 119	322
5. Rangsang Pesisir	16 361	17 726	6 937	7 162	1 284
6. Rangsang Barat	1 594	1 937	3 107	3 118	227
7. Merbau	13 192	22 192	174	184	-
8. Pulau Merbau	7 753	11 306	520	556	4
9. Tasik Putri Puyu	25 244	30 013	436	481	-
Kepulauan Meranti	205 051	239 086	27 648	28 781	1 881

Lanjutan Tabel
Continued Table : 5.2.2

Kecamatan Subdistrict (1)	Karet		Pinang	
	2017 (6)	2018 (7)	2017 (8)	2018 (9)
1. Tebing Tinggi Barat	2 100	2 338	18	19
2. Tebing Tinggi	185	208	3	4
3. Tebing Tinggi Timur	1 102	1 281	9	9
4. Rangsang	234	370	20	48
5. Rangsang Pesisir	308	448	11	12
6. Rangsang Barat	751	751	86	100
7. Merbau	1 624	2 086	6	7
8. Pulau Merbau	1 552	1 773	13	14
9. Tasik Putri Puyu	2 241	2 688	8	8
Kepulauan Meranti	10 100	11 943	175	221

Sumber : Dinas Perkebunan dan Hortikultura Kabupaten Kepulauan Meranti

Source : Department of Plantation and Horticulture Kepulauan Meranti
Regency

Tabel
Table : 5.2.3

Banyaknya Petani (KK) Perkebunan Rakyat Menurut Kecamatan dan Jenis Komoditas di Kabupaten Kepulauan Meranti, 2017 dan 2018
Number of Plantation Smallholders (KK) by Subdistrict and ComodityIn Kepulauan Meranti Regency, 2017 and 2018

Kecamatan <i>Subdistrict</i>	Sagu		Kelapa		Kopi
	2017	2018	2017	2018	2018
(1)	(2)	(3)	(4)	(5)	(6)
1. Tebing Tinggi Barat	351	351	601	601	159
2. Tebing Tinggi	296	296	267	267	-
3. Tebing Tinggi Timur	1 118	1 118	1 523	1 599	80
4. Rangsang	749	749	7 102	7 212	271
5. Rangsang Pesisir	1 148	1 148	2 918	3 093	440
6. Rangsang Barat	246	246	1 808	1 808	184
7. Merbau	789	839	415	415	-
8. Pulau Merbau	988	1 013	311	311	100
9. Tasik Putri Puyu	2 242	2 242	499	499	440
Kepulauan Meranti	7 927	8 002	15 444	15 805	1 234

Lanjutan Tabel
Continued Table : 5.2.3

Kecamatan Subdistrict (1)	Karet		Pinang	
	2017 (6)	2018 (7)	2017 (8)	2018 (9)
1. Tebing Tinggi Barat	1 103	1 103	158	188
2. Tebing Tinggi	413	413	42	42
3. Tebing Tinggi Timur	1 637	1 637	75	75
4. Rangsang	601	601	144	144
5. Rangsang Pesisir	1 739	1 809	142	142
6. Rangsang Barat	2 309	2 309	382	412
7. Merbau	1 958	1 958	569	569
8. Pulau Merbau	1 721	1 721	410	440
9. Tasik Putri Puyu	1 739	1 739	92	92
Kepulauan Meranti	13 220	13 290	2 014	2 104

Sumber : Dinas Perkebunan dan Hortikultura Kabupaten Kepulauan Meranti

Source : Department of Plantation and Horticulture Kepulauan Meranti
Regency

Tabel
Table : 5.3.1 **Luas Kawasan Hutan Menurut Executive Summary Rencana Tata Ruang Wilayah di Kabupaten Kepulauan Meranti Tahun 2016**
Area of Forest by Executive Summary in Kepulauan Meranti Regency, 2016

Fungsi <i>Function</i>	Luas (Ha) <i>Area</i>
(1)	(2)
1. Hutan Lindung	2 489,77
2. Kawasan Suaka Alam	5 293,79
3. Hutan Produksi Konversi	59 399,55
4. Hutan Produksi Terbatas	148 883,56
5. Hutan Produksi Tetap	42 814,63
6. Areal Pegunungan Lain	99 369,03
7. Sungai	461,52
Jumlah <i>Total</i>	358 711,86

Sumber : UPT Kehutanan Kabupaten Kepulauan Meranti

Source: Forestry Service of Kepulauan Meranti Regency

Tabel
Table : 5.4.1 Jumlah Ternak Menurut Jenis Ternak dan Kecamatan di Kabupaten Kepulauan Meranti Tahun 2018 (Ekor)
Number of Cattle By Kind and Subdistrict in Kepulauan Meranti Regency, 2018 (Head)

Kecamatan <i>Subdistrict</i>	Sapi <i>Cow</i>	Kerbau <i>Buffalo</i>	Kambing <i>Goat</i>	Babi <i>pig</i>
(1)	(2)	(3)	(4)	(5)
1. Tebing Tinggi Barat	731	-	551	33
2. Tebing Tinggi	269	-	1 152	255
3. Tebing Tinggi Timur	969	-	1 595	-
4. Rangsang	336	-	910	26
5. Rangsang Pesisir	192	-	496	132
6. Rangsang Barat	529	-	1 322	-
7. Merbau	555	6	1 752	260
8. Pulau Merbau	166	10	1 240	39
9. Tasik Putri Puyu	311	9	1 689	899
Kepulauan Meranti	4 058	25	10 707	1 644
2017	3 923	26	11 281	1 580
2016	3 518	36	13 270	1 275

Sumber : Dinas Ketahanan Pangan, Tanaman Pangan dan Peternakan
Kabupaten Kepulauan Meranti

Source : *Food Security, Food Crops and Livestock Services of Kepulauan Meranti Regency*

Tabel
Table : 5.4.2 **Jumlah Ternak Unggas Menurut Jenis dan Kecamatan di Kabupaten Kepulauan Meranti Tahun 2018 (Ekor)**
Number of Poultry by Subdistrict in Kepulauan Meranti Regency, 2018 (Head)

Kecamatan <i>Subdistrict</i>	Ayam Buras <i>Domestic Hens</i>	Ayam Ras Pedaging <i>Broller</i>	Ayam Ras Petelur <i>Layer</i>	Itik <i>Duck</i>
(1)	(2)	(3)	(4)	(5)
1. Tebing Tinggi Barat	5 266	418 935	-	213
2. Tebing Tinggi	13 265	66 930	-	55
3. Tebing Tinggi Timur	4 968	12 569	-	369
4. Rangsang	5 029	49 288	-	218
5. Rangsang Pesisir	12 102	5 290	-	990
6. Rangsang Barat	8 009	3 989	-	1 085
7. Merbau	2 093	9 236	511	350
8. Pulau Merbau	1 010	2 893	-	190
9. Tasik Putri Puyu	19 993	9 980	-	299
Kepulauan Meranti	71 735	579 110	511	3 769
2017	69 019	743 562	255	3 092
2016	79 162	445 738	625	3 014

Sumber : Dinas Ketahanan Pangan, Tanaman Pangan dan Peternakan
Kabupaten Kepulauan Meranti

Source : *Food Security, Food Crops and Livestock Services of Kepulauan Meranti Regency*

Tabel
Table : 5.4.3 Jumlah Ternak Yang Dipotong dan Produksi Daging Menurut Jenis Ternak di Kabupaten Kepulauan Meranti Tahun 2017-2018
Number of Slaughtered Livestock and Production of Meat by Kind in Kepulauan Meranti Regency, 2017-2018

Jenis Ternak <i>Kind of Livestock</i>	2017		2018	
	Jumlah (Ekor) <i>Total (Head)</i>	Produksi (Kg) <i>Production</i>	Jumlah (Ekor) <i>Total (Head)</i>	Produksi (Kg) <i>Production</i>
(1)	(2)	(3)	(4)	(5)
Sapi	425	54 234	1 123	143 309
Kerbau	10	-	10	1 791
Kambing	1 828	19 377	266	3 461
Domba	83	-	-	-
Ayam Buras	69 019	72 470	45 118	45 118
Ayam Ras Pedaging	743 562	892 267	353 877	389 264
Ayam Ras Petelur	-	-	-	-
Itik	783	783	838	838

Sumber : Dinas Ketahanan Pangan, Tanaman Pangan dan Peternakan
Kabupaten Kepulauan Meranti

Source : Food Security, Food Crops and Livestock Services of Kepulauan Meranti Regency

Tabel
Table : 5.4.4

Produksi Telur Menurut Jenis Unggas di Kabupaten Kepulauan Meranti Tahun 2017-2018
Production of Egg by Kind of Poultry in Kepulauan Meranti Regency, 2017-2018

Jenis Unggas <i>Kind of Poultry</i>	Total Populasi (Ekor) <i>Population (Head)</i>	Produksi Telur (Kg) <i>Egg Production (Kg)</i>	Produksi Telur (Butir) <i>Production of Eggs (Grains)</i>
(1)	(2)	(4)	(5)
Ayam Buras	71 735	182 499	10 139
2018 Ayam Ras Petelur	511	7 490	416
Itik	3 769	19 897	1 327
Ayam Buras	95 457	46 422	928 844
2017 Ayam Ras Petelur	255	3 833	76 664
Itik	3 092	19 055	380 093

Sumber : Dinas Ketahanan Pangan, Tanaman Pangan dan Peternakan
Kabupaten Kepulauan Meranti

Source : *Food Security, Food Crops and Livestock Services of Kepulauan Meranti Regency*

Tabel : 5.5.1 **Banyaknya Rumah Tangga Perikanan (RTP) Menurut Kecamatan dan Profesi di Kabupaten Kepulauan Meranti Tahun 2018**
Number of Fishery Household by Subdistrict and Profession in Kepulauan Meranti Regency, 2018

Kecamatan <i>Subdistrict</i>	Banyaknya RTP	
	Pembudidaya <i>Cultivator</i>	Nelayan <i>Fisherman</i>
(1)	(2)	(3)
1. Tebing Tinggi Barat	60	207
2. Tebing Tinggi	107	114
3. Tebing Tinggi Timur	20	255
4. Rangsang	14	586
5. Rangsang Pesisir	30	419
6. Rangsang Barat	90	281
7. Merbau	40	257
8. Pulau Merbau	40	322
9. Tasik Putri Puyu	40	308
Kepulauan Meranti	441	2 749

Sumber : Dinas Perikanan Kabupaten Kepulauan Meranti

Source : Fisheries Service Kepulauan Meranti Regency

Tabel : 5.5.2 **Produksi Penangkapan Ikan Perairan Umum Menurut Kecamatan di Kabupaten Kepulauan Meranti Tahun 2018**
Table : 5.5.2 **Production of Public Water Fishing by Subdistrict in Kepulauan Meranti Regency, 2018**

Kecamatan <i>Subdistrict</i>	Produksi Penangkapan (Kg) <i>Catching Production (Kg)</i>		
	Ikan <i>Fish</i>	Udang <i>Shrimp</i>	Rucah <i>Trash</i>
(1)	(2)	(3)	(5)
1. Tebing Tinggi Barat	143 000	13 758	97 600
2. Tebing Tinggi	89 740	7 567	9 800
3. Tebing Tinggi Timur	102 889	10 725	27 000
4. Rangsang	127 900	14 333	26 000
5. Rangsang Pesisir	195 411	25 700	87 000
6. Rangsang Barat	167 908	110 500	102 179
7. Merbau	89 000	15 000	17 000
8. Pulau Merbau	104 657	22 000	32 000
9. Tasik Putri Puyu	213 003	45 000	89 400
Kepulauan Meranti	1 233 508	264 583	487 979

Sumber : Dinas Perikanan Kabupaten Kepulauan Meranti

Source : Fisheries Service Kepulauan Meranti Regency

Tabel : 5.5.3 **Banyaknya Armada Penangkapan Ikan Menurut Kecamatan di Kabupaten Kepulauan Meranti Tahun 2018**
Number of Ships by Subdistrict in Kepulauan Meranti Regency, 2018

Kecamatan <i>Subdistrict</i>	PTM	Perahu Motor (0-5GT) <i>Motorboat</i>	Kapal Motor (5-30GT) <i>Motorboat</i>
(1)	(2)	(3)	(4)
1. Tebing Tinggi Barat	196	78	20
2. Tebing Tinggi	63	55	28
3. Tebing Tinggi Timur	169	80	22
4. Rangsang	257	127	42
5. Rangsang Pesisir	190	135	36
6. Rangsang Barat	259	83	28
7. Merbau	204	87	18
8. Pulau Merbau	194	90	19
9. Tasik Putri Puyu	203	126	25
Kepulauan Meranti	1 735	861	238

Sumber : Dinas Perikanan Kabupaten Kepulauan Meranti

Source : Fisheries Service Kepulauan Meranti Regency

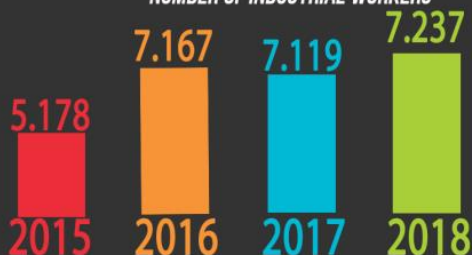
06

INDUSTRI PERTAMBANGAN DAN ENERGI INDUSTRY MINING AND ENERGY

BANYAK PERUSAHAAN INDUSTRI MANY INDUSTRIAL COMPANIES



JUMLAH PEKERJA INDUSTRI NUMBER OF INDUSTRIAL WORKERS



PENJELASAN TEKNIS

1. **Perusahaan atau usaha industri** adalah suatu unit (kesatuan) usaha yang melakukan kegiatan ekonomi, bertujuan menghasilkan barang atau jasa, terletak pada suatu bangunan atau lokasi tertentu, dan mempunyai catatan administrasi tersendiri mengenai produksi dan struktur biaya serta ada seorang atau lebih yang bertanggung jawab atas usaha tersebut.
2. **Input atau biaya antara** adalah biaya yang dikeluarkan dalam proses industri yang berupa bahan baku, bahan bakar, barang lainnya diluar bahan baku/bahan penolong, jasa industri, sewa gedung, dan biaya jasa nonindustri.
3. **Output** adalah nilai keluaran yang dihasilkan dari proses kegiatan industri yang berupa barang yang dihasilkan, tenaga listrik yang dijual, pertambahan stok barang setengah jadi, dan penerimaan lain.
4. **Nilai tambahan** adalah besarnya output dikurangi besarnya nilai input (antara).
5. Industri manufaktur dikelompokkan ke dalam 4 golongan berdasarkan banyaknya pekerja, yaitu: **industri**

TECHNICAL NOTES

1. *A **manufacturing establishment** is defined as a production unit engaged in economic activity, producing goods or services, located in a building or in a certain location, keeping a business record concerning the production and cost structure, and having a person or more that are responsible to those activities.*
2. ***Input or intermediate cost** is defined as cost of raw materials and supporting materials, fuel, other materials, electricity, industrial services, building rent, and nonindustrial services, etc.*
3. ***Output** is defined as total value of all processed goods which include production, electricity sold, industrial services, profits, change in stocks and other incomes*
4. ***Value added** is defined as subtraction from output to input.*
5. ***Manufacturing industries** are categorized into four groups, based on the number of employees: **large***

besar (100 orang pekerja atau lebih), **industri sedang/menengah** (20–99 orang pekerja), **industri kecil** (5–19 orang pekerja), dan **industri mikro** (1–4 orang pekerja).

scale manufacturing (100 employees or more), **medium scale manufacturing** (20–99 employees), **small scale manufacturing** (5–19 employees), and **micro industry** (1–4 employees).

<https://merantikab.bps.go.id>

ULASAN

DESCRIPTION

Industri

Pada tahun 2018, Kepulauan Meranti memiliki 1.473 perusahaan. Jika dilihat dari tenaga kerja yang menopang perusahaan tersebut, pada tahun 2018 terjadi kenaikan jumlah tenaga kerja industri menjadi 7.237 orang dari tahun 2017.

Industry

In 2018, Kepulauan Meranti has 1.473 companies. If the views of the workforce that sustains the company in 2018 there was an increase of industry workforce to 7.237 people from 2017.

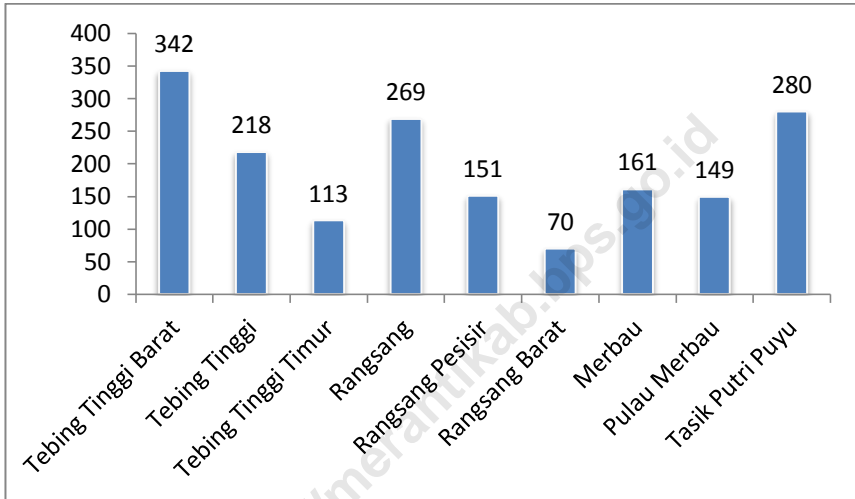
Energi

Kebijakan pemerintah di bidang kelistrikan ditunjukkan untuk meningkatkan kesejahteraan masyarakat. Untuk mencapai sasaran tersebut diupayakan pe-ningkatan daya terpasang pembangkit tenaga listrik serta perluasan jaringan distribusi agar tersedia tenaga listrik dalam jumlah yang cukup dengan pelayanan yang baik.

Energy

The purpose of government policy on the electricity sector is to improve social welfare. To attain the objects mention above, government has to make the effort to increase the capacity installed and to extend distribution in order to supply the electrical power and to make better services.

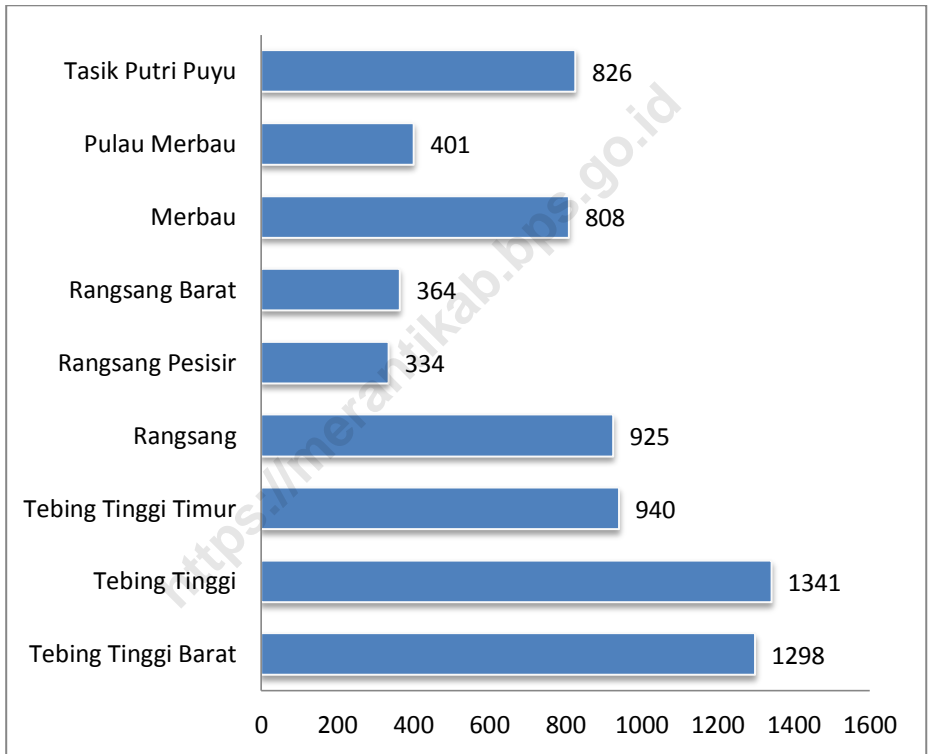
Gambar 6.1 Perusahaan Industri di Kabupaten Kepulauan Meranti Tahun 2018
Picture **Industrial Companies in Kepulauan Meranti Regency, 2018**



Sumber : Dinas Koperasi, Industri, dan Perdagangan Kabupaten Kepulauan Meranti

Source : Cooperates, Industries and Trading Service of Kepulauan Meranti Regency

Gambar 6.2 Jumlah Pekerja Industri di Kabupaten Kepulauan Meranti Menurut Kecamatan Tahun 2018
Picture **Industrial Labour in Kepulauan Meranti Regency by Subdistrict, 2018**



Sumber : Dinas Koperasi, Industri, dan Perdagangan Kabupaten Kepulauan Meranti

Source : Cooperates, Industries and Trading Service of Kepulauan Meranti Regency

Tabel
Table : 6.1.1 **Daya Terpasang, Produksi, dan Distribusi Listrik PT. PLN (Persero) Di Kabupaten Kepulauan Meranti Tahun 2018**
Number of Productivity and Distribution Electricity of PLN in Kepulauan Meranti Regency, 2018

Bulan Month	Daya Terpasang Power Installed (kWh)	Listrik Terjual Electricity Sold (kWh)	Dipakai Sendiri Own use (kWh)	Susut/ Hilang Shrink (kWh)
(1)	(2)	(3)	(4)	(5)
Januari	45 249	5 982 753	64 598	641 321
Februari	45 491	6 086 080	70 132	715 463
Maret	45 757	6 517 465	72 193	588 421
April	45 950	6 371 227	73 048	521 762
Mei	46 211	6 607 439	57 464	354 790
Juni	47 473	6 460 124	56 522	399 238
Juli	47 808	6 480 808	58 943	566 610
Agustus	48 197	6 600 364	63 452	588 938
September	48 481	6 448 101	71 225	803 401
Oktober	48 853	6 511 957	81 320	671 122
November	49 140	6 392 935	76 521	595 535
Desember	49 288	6 595 701	65 831	532 278

Sumber : PLN ULP Selatpanjang

Source : PLN ULP of Selatpanjang

Tabel
Table : 6.2.1 **Banyaknya Perusahaan Industri di Kabupaten Kepulauan Meranti Menurut Kecamatan Tahun 2016-2018**
Number of Industrial Companies in Kepulauan Meranti Regency by Subdistrict, 2016-2018

Kecamatan Subdistrict	Banyaknya Perusahaan Number of Companies		
	2016	2017	2018
(1)	(2)	(3)	(4)
1. Tebing Tinggi Barat	175	180	342
2. Tebing Tinggi	303	340	218
3. Tebing Tinggi Timur	116	112	113
4. Rangsang	258	269	269
5. Rangsang Pesisir	69	69	151
6. Rangsang Barat	141	151	70
7. Merbau	139	141	161
8. Pulau Merbau	149	147	149
9. Tasik Putri Puyu	296	280	280
Kepulauan Meranti	1 646	1 689	1 473

Sumber : Dinas Perdagangan, Perindustrian, Koperasi dan UKM Kabupaten Kepulauan Meranti

Source : Trading Service, Industries, Cooperates, and UKM of Kepulauan Meranti Regency

Tabel
Table : 6.3.2 **Nilai Investasi Industri di Kabupaten Kepulauan Meranti**
Menurut Kecamatan Tahun 2018
Industrial Investment Value in Kepulauan Meranti
Regency by Subdistrict, 2018

Kecamatan <i>Subdistrict</i>	Investasi <i>Investment</i>	
	Nilai (Rp. 000) <i>Value</i>	Persentase (%) <i>Percentage</i>
(1)	(2)	(3)
1. Tebing Tinggi Barat	9 412 350 000	20,57
2. Tebing Tinggi	17 438 270 000	38,11
3. Tebing Tinggi Timur	6 516 335 000	14,24
4. Rangsang	3 076 394 000	6,72
5. Rangsang Pesisir	2 819 200 000	6,16
6. Rangsang Barat	511 550 000	1,12
7. Merbau	2 842 525 000	6,21
8. Pulau Merbau	943 150 000	2,06
9. Tasik Putri Puyu	2 195 230 000	4,8
Kepulauan Meranti	45 755 004 000	100

Sumber : Dinas Perdagangan, Perindustrian, Koperasi dan UKM Kabupaten Kepulauan Meranti

Source : *Trading Service, Industries, Cooperates, and UKM of Kepulauan Meranti Regency*

Tabel
Table : 6.3.3 **Jumlah Pekerja Industri di Kabupaten Kepulauan Meranti Menurut Kecamatan Tahun 2016-2018**
Number of Industrial Labour in Kepulauan Meranti Regency by Subdistrict, 2016-2018

Kecamatan Subdistrict	Jumlah Pekerja Number of Labour		
	2016	2017	2018
(1)	(2)	(3)	(4)
1. Tebing Tinggi Barat	1 297	1 306	1 298
2. Tebing Tinggi	1 244	1 290	1 341
3. Tebing Tinggi Timur	1 060	940	940
4. Rangsang	906	925	925
5. Rangsang Pesisir	363	364	334
6. Rangsang Barat	304	334	364
7. Merbau	745	759	808
8. Pulau Merbau	380	375	401
9. Tasik Putri Puyu	868	826	826
Kepulauan Meranti	7 167	7 119	7 237

Sumber : Dinas Perdagangan, Perindustrian, Koperasi dan UKM Kabupaten Kepulauan Meranti

Source : *Trading Service, Industries, Cooperates, and UKM of Kepulauan Meranti Regency*

07

PERDAGANGAN TRADE

26
SWALAYAN
SUPERMARKET



3 PASAR
KABUPATEN
REGENCY MARKET

PENJELASAN TEKNIS

1. **Badan Hukum** adalah Kesatuan Yuridis (hukum), Teknis, dan ekonomis yang bertujuan mencari laba atau keuntungan.
 1. **Perseroan Terbatas** adalah suatu badan hukum untuk menjalankan usaha yang memiliki modal terdiri dari saham-saham, yang pemiliknya memiliki bagian sebanyak saham yang dimilikinya
 2. **CV/Firma** adalah suatu persekutuan yang didirikan oleh seorang atau beberapa orang yang mempercayakan uang atau barang kepada seorang atau beberapa orang yang menjalankan perusahaan dan bertindak sebagai pemimpin.
 3. **Koperasi** adalah organisasi bisnis yang dimiliki dan dioperasikan oleh orang-seorang demi kepentingan bersama.
 4. **Perorangan** adalah bisnis yang dimiliki, dioperasikan dan dipertanggung jawabkan oleh satu orang
 5. **Lainnya**
2. **Pedagang Besar** adalah pedagang yang kegiatannya membeli barang dalam jumlah yang besar dan

TECHNICAL NOTES

1. **Law firm** is a juridical entity of law ,technical ,and economical which aim for profit or gain
 1. **Joint-stock company** is a legal entity to run a business consists of capital stock,which is part of owner shares .
 2. **Kommanditgesellschaft/firma** is organization founded by one or more person which trusted their money or shares to their leader.
 3. **Cooperative** is a business organization owned and operated by the individual for the common interest
 4. **Individual business** is a business owned, operated and accounted for by one person .
 5. **Others**
2. **Wholesaler** is a trader whose activities are buying good in large quantities and reselling it at large

menjualnya kembali dengan jumlah yang besar.

3. **Pedagang Menengah** adalah pedagang yang membeli barang dagangan dalam jumlah besar dan menjualnya kembali dalam jumlah sedang atau kecil

4. **Pedagang kecil** adalah pedagang yang membeli barang dagangan dalam jumlah sedang dan menjualnya kembali kepada konsumen akhir. Termasuk didalamnya pedagang mikro.

5. **Sarana Perdagangan** yang ada di wilayah Kepulauan Meranti antara lain :

1. **Pasar** adalah Tempat bertemunya pembeli dan penjual untuk melakukan transaksi jual beli barang atau jasa.

2. **Toko** adalah tempat tertutup yang didalamnya terjadi kegiatan perdagangan dengan jenis benda atau barang yang khusus.

3. **Kios** adalah toko kecil yang fungsinya sama dengan toko namun memiliki ukuran lebih kecil.

4. **Warung** adalah usaha kecil milik keluarga yang berbentuk kedai,kios, toko kecil, atau

quantities.

3. **Medium trader** is a trader whose activities are buying good in large quantities and reseling it at small trader in a medium or small quantities.

4. **Small trader** is a trader whose activities are buying good in medium quantities and sell it to consumer ,also ,it include the micro trader.

5. **Trading facilities** located in kepulauan meranti:

1. **Market** is a meeting place for buyers and saller to make buying and selling goods or services

2. **Shop** is covered in it accours trade activities with types of objects or special items

3. **Newsstand** is a small shop that functions the same as the stores but has a smaller size

4. **warung** is a small family owned business in the form of shops ,stalls,small shops, or a simple

restoran sederhana.

restaurant

6. **Koperasi** adalah badan usaha yang beranggotakan orang seorang atau badan hukum koperasi dengan melandaskan kegiatannya berdasarkan prinsip koperasi sekaligus sebagai gerakan ekonomi rakyat yang berdasarkan atas asas kekeluargaan.
6. *Cooperative is an establishment that its members are people or establishments with legal status of cooperative and its activities based on people economic movement*
7. **Jenis koperasi** yang ada di kabupaten kepulauan Meranti antara lain :
5. *These are types of cooperative mainly used in kepulauan meranti:*
1. Koperasi Unit Desa (KUD)
 2. KPR
 3. Koperasi Karyawan (KOPKAR)
 4. Koperasi Pegawai Negeri (KPN)
 5. Koperasi Tani
 6. Koperasi Serba Usaha
 7. Koperasi Simpan Pinjam (KSP)
 8. Koperasi Pesantren (Kopontren)
 9. Koperasi TNI/Polri
 10. KSP Cabang
1. *Koperasi Unit Desa (KUD)*
 2. *KPR*
 3. *Koperasi Karyawan (KOPKAR)*
 4. *Koperasi Pegawai Negeri (KPN)*
 5. *Koperasi Tani*
 6. *Koperasi Serba Usaha*
 7. *Koperasi Simpan Pinjam (KSP)*
 8. *Koperasi Pesantren (Kopontren)*
 9. *Koperasi TNI/Polri*
 10. *KSP Cabang*

ULASAN	DESCRIPTION
<p>Perdagangan</p> <p>Untuk memenuhi kegiatan di Kabupaten Kepulauan Meranti Terdapat Beberapa sarana perdagangan antara lain 11 pasar dan 26 swalayan.</p> <p>Sarana penunjang kegiatan ekonomi lain yang ada di kabupaten kepulauan meranti adalah berdirinya 274 koperasi diseluruh wilayah.</p>	<p>Trade</p> <p><i>To meet the activity in Meranti Islands regency There are some trade facilities include 11 markets, and 26 supermarket</i></p> <p><i>Another means of supporting economic activity in the regency is the establishment of 274 kepulauan Meranti cooperatives.</i></p>

Tabel
Table : 7.1 **Jumlah Rumah Makan/ Restoran di Kabupaten Kepulauan Meranti Menurut Kecamatan Tahun 2015-2017**
Number of trading businesses in Kepulauan Meranti Regency, 2015-2017

Kecamatan <i>Subdistrict</i>	2015	2016	2017
(1)	(2)	(3)	(4)
1. Tebing Tinggi Barat	-	-	-
2. Tebing Tinggi	1	1	1
3. Tebing Tinggi Timur	-	-	-
4. Rangsang	-	-	-
5. Rangsang Pesisir	-	-	-
6. Rangsang Barat	-	-	-
7. Merbau	-	-	-
8. Pulau Merbau	-	-	-
9. Tasik Putri Puyu	-	-	-
Kepulauan Meranti	1	1	1

Sumber : Dinas Perdagangan, Perindustrian, Koperasi dan UKM Kabupaten Kepulauan Meranti

Source : *Trading Service, Industries, Cooperates, and UKM of Kepulauan Meranti Regency*

Tabel
Table : 7.2 **Jumlah Pasar Menurut Status di Kabupaten Kepulauan Meranti Tahun 2018**
Number of Market by Status in Kepulauan Meranti Regency, 2018

Kecamatan <i>Subdistrict</i>	Pasar Kabupaten <i>Regencys Market</i>	Pasar Kecama- tan <i>Subdistrict s Market</i>	Pasar Desa/ Kelurahan <i>Villages Market</i>	Jumlah <i>Total</i>
(1)	(2)	(3)	(4)	(5)
1. Tebing Tinggi Barat	-	-	-	-
2. Tebing Tinggi	3	-	-	3
3. Tebing Tinggi Timur	-	1	-	1
4. Rangsang	-	1	1	2
5. Rangsang Pesisir	-	-	-	-
6. Rangsang Barat	-	-	-	-
7. Merbau	-	2	-	2
8. Pulau Merbau	-	1	-	1
9. Tasik Putri Puyu	-	1	1	2
Kepulauan Meranti	3	6	2	11
2017	4	5	2	11
2016	-	3	-	3

Sumber : Dinas Perdagangan, Perindustrian, Koperasi dan UKM Kabupaten Kepulauan Meranti

Source : *Trading Service, Industries, Cooperates, and UKM of Kepulauan Meranti Regency*

Tabel
Table : 7.3 **Jumlah Usaha Perdagangan di Kabupaten Kepulauan Meranti Tahun 2018**
Number of trading businesses in Kepulauan Meranti Regency, 2018

Kecamatan <i>Subdistrict</i>	Swalayan/Toserba <i>Supermarket</i>
(1)	(2)
1. Tebing Tinggi Barat	1
2. Tebing Tinggi	20
3. Tebing Tinggi Timur	-
4. Rangsang	2
5. Rangsang Pesisir	-
6. Rangsang Barat	-
7. Merbau	3
8. Pulau Merbau	-
9. Tasik Putri Puyu	-
Kepulauan Meranti	26
2017	44
2016	91

Sumber : Dinas Perdagangan, Perindustrian, Koperasi dan UKM Kabupaten Kepulauan Meranti

Source : *Trading Service, Industries, Cooperates, and UKM of Kepulauan Meranti Regency*

Tabel
Table : 7.4 **Banyaknya Koperasi Menurut Kecamatan dan Jenis di Kabupaten Kepulauan Meranti Tahun 2018**
Number of Cooperatives by Subdistrict and Kinds in Kepulauan Meranti Regency, 2018

Kecamatan <i>Subdistrict</i>	KUD	Non KUD	Jumlah <i>Total</i>
(1)	(2)	(3)	(4)
1. Tebing Tinggi Barat	1	31	32
2. Tebing Tinggi	-	115	115
3. Tebing Tinggi Timur	-	12	12
4. Rangsang	-	23	23
5. Rangsang Pesisir	-	16	16
6. Rangsang Barat	-	13	13
7. Merbau	-	37	37
8. Pulau Merbau	-	9	9
9. Tasik Putri Puyu	-	17	17
Kepulauan Meranti	1	273	274
2017	1	102	103
2016	1	270	271

Sumber : Dinas Perdagangan, Perindustrian, Koperasi dan UKM Kabupaten Kepulauan Meranti

Source : *Trading Service, Industries, Cooperates, and UKM of Kepulauan Meranti Regency*

Tabel
Table : 7.5 **Banyaknya Koperasi Menurut Kecamatan dan Keaktifan Di Kabupaten Kepulauan Meranti Tahun 2018**
Number of Cooperatives by Subdistrict and Activity in Kepulauan Meranti Regency, 2018

Kecamatan <i>Subdistrict</i>	Aktif <i>Active</i>	Tidak Aktif <i>Not active</i>	Jumlah <i>Total</i>
(1)	(2)	(3)	(4)
1. Tebing Tinggi Barat	10	22	32
2. Tebing Tinggi	49	66	115
3. Tebing Tinggi Timur	3	9	12
4. Rangsang	9	14	23
5. Rangsang Pesisir	6	10	16
6. Rangsang Barat	5	8	13
7. Merbau	14	23	37
8. Pulau Merbau	4	5	9
9. Tasik Putri Puyu	6	11	17
Kepulauan Meranti	106	168	274
2016	103	168	271
2016	103	168	271

Sumber : Dinas Perdagangan, Perindustrian, Koperasi dan UKM Kabupaten Kepulauan Meranti

Source : *Trading Service, Industries, Cooperates, and UKM of Kepulauan Meranti Regency*

Tabel
Table : 7.6 **Banyaknya Anggota Koperasi Non KUD Menurut Kecamatan dan Jenis Kelamin Di Kabupaten Kepulauan Meranti Tahun 2018**
The number of Members of Cooperative Non KUD According to the Regency and Sex in Kepulauan Meranti Regency, 2018

Kecamatan <i>Subdistrict</i>	Laki-laki <i>Male</i>	Perempuan <i>Female</i>	Jumlah <i>Total</i>
(1)	(2)	(3)	(4)
1. Tebing Tinggi Barat	391	122	513
2. Tebing Tinggi	2 080	953	3 033
3. Tebing Tinggi Timur	81	29	110
4. Rangsang	152	135	287
5. Rangsang Pesisir	90	6	96
6. Rangsang Barat	115	24	139
7. Merbau	628	45	673
8. Pulau Merbau	119	42	161
9. Tasik Putri Puyu	97	49	146
Kepulauan Meranti	3 753	1 405	5 158
2017	3 949	1 489	5 438
2016	3 670	1 371	5 041

Sumber : Dinas Perdagangan, Perindustrian, Koperasi dan UKM Kabupaten Kepulauan Meranti

Source : *Trading Service, Industries, Cooperates, and UKM of Kepulauan Meranti Regency*

8

PENDAPATAN REGIONAL REGIONAL INCOME

4,01%

PERTUMBUHAN EKONOMI KEPULAUAN MERANTI 2018

The Economic Growth of Kepulauan Meranti 2018



**SEKTOR
INDUSTRI PENGOLAHAN**
MANUFACTURING SECTOR

23,58



**SEKTOR
PERTANIAN, KEHUTANAN
PERIKANAN**
FORESTRY AGRICULTURE SECTOR

35,12 %



PENJELASAN TEKNIS

1. Penghitungan statistik neraca nasional mengikuti buku petunjuk yang diterbitkan oleh Perserikatan Bangsa Bangsa (PBB) dikenal sebagai Sistem Neraca Nasional (SNN). SNN adalah rekomendasi internasional tentang bagaimana menyusun ukuran aktivitas ekonomi yang sesuai dengan standar neraca baku yang didasarkan pada prinsip-prinsip ekonomi. Rekomendasi yang dimaksud dinyatakan dalam sekumpulan konsep, definisi, klasifikasi, dan aturan neraca yang disepakati secara internasional dalam mengukur indikator tertentu seperti Produk Domestik Bruto (PDB). Salah satu bentuk adaptasi pencatatan statistik nasional adalah melakukan perubahan tahun dasar PDB Indonesia dari tahun 2000 ke 2010. Perubahan tahun dasar PDB dilakukan seiring dengan mengadopsi rekomendasi PBB yang tertuang dalam Sistem Neraca Nasional 2008 (SNA 2008).
2. Produk Domestik Bruto pada tingkat nasional serta Produk Domestik Regional Bruto (PDRB) pada tingkat regional (provinsi) menggambarkan kemampuan suatu wilayah untuk menciptakan nilai

TECHNICAL NOTES

1. *The method used to estimate national accounts statistics is based on the standard guidelines formed by United Nation known as System of National Accounts (SNA). SNA is the internationally agreed standard set of recommendations on how to compile measures of economic activity in accordance with strict accounting conventions based on economic principles. The recommendations are expressed in term of a set of concepts, definitions, classifications and accounting rules that comprise the internationally agreed standard for measuring indicators such as Gross Domestic Product (GDP). One of the improvement in the national statistical system is to rebase GDP form base year 2000 to 2010 in order to capture current economic condition. It is in line with the United Nations (UN) recommendation on 2008 SNA.*
2. *The basic measure of the value added arising from economic activity is known as Gross Domestic Product at the national level and Gross Regional Domestic Product (GRDP) at the regional level*

tambah pada suatu waktu tertentu. Untuk menyusun PDB maupun PDRB digunakan 2 pendekatan, yaitu lapangan usaha dan pengeluaran. Keduanya menyajikan komposisi data nilai tambah dirinci menurut sumber kegiatan ekonomi (lapangan usaha) dan menurut komponen penggunaannya. PDB maupun PDRB dari sisi lapangan usaha merupakan penjumlahan seluruh komponen nilai tambah bruto yang mampu diciptakan oleh sektor-sektor ekonomi atas berbagai aktivitas produksinya. Sedangkan dari sisi pengeluaran menjelaskan tentang penggunaan dari nilai tambah tersebut.

3. PDB menurut lapangan usaha mengalami perubahan klasifikasi dari 9 lapangan usaha menjadi 17 lapangan usaha. PDB menurut lapangan usaha dirinci menurut total nilai tambah dari seluruh sektor ekonomi yang mencakup lapangan usaha Pertanian, Kehutanan, dan Perikanan; Pertambangan dan Penggalian; Industri Pengolahan; Pengadaan Listrik dan Gas; Pengadaan Air, Pengelolaan Sampah, Limbah dan Daur Ulang; Konstruksi; Perdagangan Besar dan Eceran, Reparasi Mobil dan Sepeda Motor; Transportasi dan Pergudangan;

(provinces/regencies/municipalities). To compile these statistics, two approaches have been used, i.e. "production approach" and "expenditure approach". The first approach is to measure value added produced by various kinds of economic activities, while the second approach is to measure final uses of the country's output. In other words, GDP/GRDP is the sum of total value added produced by all economic industries (activities) and the way of using it.

3. *GDP by industry classification changes from 9 sectors to 17 industries. GDP by industry is classified by types of economic activities such as Agriculture, Forestry and Fishing; Mining and Quarrying; Manufacturing; Electricity and Gas; Water supply, Sewerage, Waste Management and Remediation Activities; Construction; Wholesale and Retail Trade; Repair of Motor Vehicles and Motorcycles; Transportation and Storage; Accommodation and Food Service Activities; Information and Communication; Financial and Insurance Activities; Real Estate*

Penyediaan Akomodasi dan Makan Minum; Informasi dan Komunikasi; Jasa Keuangan dan Asuransi; Real Estat; Jasa Perusahaan; Administrasi Pemerintahan, Pertahanan dan Jaminan Sosial Wajib; Jasa Pendidikan; Jasa Kesehatan dan Kegiatan Sosial; dan Jasa lainnya.

Activities; Business Activities; Public Administration; Defence and Compulsory Social Security; Education; Human Health and Social Work Activities; and Other Services Activities.

4. PDRB menurut pengeluaran mengalami perubahan klasifikasi dimana pengeluaran konsumsi Lembaga Non Profit yang Melayani Rumah Tangga (LNPR) yang sebelumnya termasuk bagian dari pengeluaran konsumsi rumah tangga menjadi komponen terpisah. Sehingga klasifikasi PDRB menurut pengeluaran dirinci menjadi 7 komponen yaitu komponen pengeluaran konsumsi rumah tangga, pengeluaran konsumsi LNPR, pengeluaran konsumsi pemerintah, pembentukan modal tetap bruto, perubahan inventori, ekspor barang dan jasa, dan impor barang dan jasa.

4. *GRDP by expenditure classification changes where consumption expenditure Non-profit Institutions Serving Households (NPISH) previously included as part of household consumption expenditure is taken out into separate component. So that, GRDP by type of expenditures is classified into: household consumption expenditure, NPISH consumption expenditure, government consumption expenditure, gross fixed capital formation, changes in inventories, exports of goods and services, and imports of goods and services.*

5. Pengeluaran konsumsi rumah tangga mencakup berbagai pengeluaran konsumsi akhir rumah tangga atas barang dan jasa untuk memenuhi kebutuhan individu ataupun kelompok secara langsung. Pengeluaran rumah tangga di sini mencakup makanan dan minuman

5. *Household consumption expenditures consist of expenditures incurred by households, which are used for both individual or collective needs. Household consumptions are classified into food and beverages other than restaurants; clothing,*

selain restoran; pakaian, alas kaki dan jasa perawatannya; perumahan dan perlengkapan rumah tangga; kesehatan dan pendidikan; transportasi dan komunikasi; restoran dan hotel serta lainnya.

6. Pengeluaran Konsumsi Pemerintah terdiri dari Pengeluaran Konsumsi Individu dan Pengeluaran Konsumsi Kolektif. Barang dan jasa individu merupakan barang dan jasa privat, dimana ciri-ciri barang privat adalah
- Scarcity, yaitu ada kelangkaan/keterbatasan dalam jumlah;
 - Excludable consumption, yaitu konsumsi suatu barang dapat dibatasi hanya pada mereka yang memenuhi persyaratan tertentu (biasanya harga);
 - Rivalrous competition, yaitu konsumsi oleh satu konsumen akan mengurangi atau menghilangkan kesempatan pihak lain untuk melakukan hal serupa. Contoh barang dan jasa yang dihasilkan pemerintah dan tergolong sebagai barang dan jasa individu adalah jasa pelayanan kesehatan pemerintah di rumah sakit/puskesmas dan jasa pendidikan di sekolah/universitas negeri. Sedangkan barang dan jasa kolektif ekuivalen dengan barang publik yang memiliki ciri
- Non rivalry, yaitu penggunaan satu konsumen terhadap suatu barang

footwear, and related maintenance services; housing and household equipment; health and education; transport and communication; restaurants and hotels; and others.

6. *Government consumption expenditure consists of Individual Consumption Expenditure and Collective Consumption Expenditure. Individual goods and services are private goods and services, which the characteristics of private goods is*
- a) Scarcity, that there is a scarcity/limited in number;*
 - b) Excludable consumption, the consumption of goods can be limited only to those who meet certain requirements (usually the price);*
 - c) Rivalrous competition, ie consumption by the consumer will reduce or eliminate the chance of another party to do so. Examples of goods and services produced by government and classified as goods and services of individuals is the government health services in hospitals/health centers and education services in schools/universities. Collective goods and services equivalent to public goods characterized by*
- a) Non-rivalry, namely the use of a consumer for an item does not reduce the chance of another*

tidak mengurangi kesempatan konsumen lain untuk juga mengkonsumsi barang tersebut; b) Non excludable, yaitu apabila suatu barang publik tersedia, maka tidak ada yang dapat menghalangi siapapun untuk memperoleh manfaat dari barang tersebut atau dengan kata lain setiap orang memiliki akses ke barang tersebut. Contoh barang dan jasa yang dihasilkan pemerintah dan tergolong sebagai barang dan jasa kolektif adalah jasa pertahanan yang dilakukan TNI dan keamanan yang dilakukan kepolisian.

7. Pembentukan Modal Tetap Bruto (PMTB) mencakup pengadaan, pembuatan, dan pembelian barang modal. Barang modal dimaksud adalah barang-barang yang digunakan untuk proses produksi, tahan lama atau yang mempunyai umur pemakaian lebih dari satu tahun seperti bangunan, mesin-mesin dan alat angkutan. Termasuk pula di sini perbaikan besar (berat) yang sifatnya memperpanjang umur atau mengubah bentuk atau kapasitas barang modal tersebut. Pengeluaran barang modal untuk keperluan militer juga dicakup sebagai PMTB. Klasifikasi komponen PMTB dibagi menjadi 6 sub komponen yaitu Konstruksi; Mesin

consumer to also consume goods;
b) Non-excludable, i.e. when a public good available, then nothing can hinder anyone to benefit from the goods or in other words everyone has access to the goods. Examples of goods and services produced by government and classified as collective goods and services is carried military defense services and the police's security.

7. *Gross Fixed Capital Formation (GFCF) includes procurement, manufacture, and the purchase of capital goods. Capital goods are goods which are used for the production process, durable or have a service life of more than one year such as buildings, machinery, and transportation equipment. Including here: huge improvement that are to extend the life or changing the shape or the capacity of the capital goods. Capital expenditures for military purposes are also covered as GFCF. GFCF component are classified into six sub-components: Construction; Machinery and Equipment; vehicle; Other equipment; Cultivated*

dan Peralatan; Kendaraan; Peralatan Lainnya; Cultivated Biological Resources (CBR) dan Produk Kekayaan Intelektual.

8. Ekspor barang dan jasa merupakan transaksi perdagangan barang dan jasa dari penduduk (residen) ke bukan penduduk (nonresiden). Impor barang dan jasa adalah transaksi perdagangan dari bukan penduduk ke penduduk. Ekspor atau impor barang terjadi pada saat terjadi perubahan hak kepemilikan barang antara penduduk dengan bukan penduduk (dengan atau tanpa perpindahan fisik barang tersebut). Pada PDB dengan tahun dasar 2010, ekspor dan impor barang dirinci menjadi nonmigas dan migas.
9. Produk Domestik Regional Bruto maupun agregat turunannya disajikan dalam 2 (dua) versi penilaian, yaitu atas dasar "harga berlaku" dan atas dasar "harga konstan". Disebut sebagai harga berlaku karena seluruh agregat dinilai dengan menggunakan harga pada tahun berjalan, sedangkan harga konstan penilaiannya didasarkan kepada harga satu tahun dasar tertentu, dalam publikasi ini digunakan harga tahun 2010.

Biological Resources (CBR) and Intellectual Property Product.

8. *Exports of goods and services consist of transactions of goods and services from residents to non-residents. Imports of goods and services consist of transaction of goods and services from non-residents to residents. Exports and imports of goods occur when there are changes in ownership of goods between residents and non-residents (with or without physical movements of goods across frontiers). On the GDP at 2010 basic year, exports and imports of goods specified into non oil and gas and oil and gas.*
9. *GRDP and its aggregations are presented in two forms: at current market prices and at constant base year market prices. In presenting current market prices, all aggregates are valued at current market prices, while base year constant market prices are shown by valuing all aggregates at fixed base year prices. Year of 2010 is used as the base year in this publication.*

10. Laju pertumbuhan Produk Domestik Regional Bruto diperoleh dari perhitungan PDRB atas dasar harga konstan. Diperoleh dengan cara mengurangi nilai PDRB pada tahun ke-n terhadap nilai pada tahun ke n-1 (tahun sebelumnya), dibagi dengan nilai pada tahun ke n-1, dikalikan dengan 100 persen. Laju pertumbuhan menunjukkan perkembangan agregat pendapatan dari satu waktu tertentu terhadap waktu sebelumnya.
- 10. Growth rate of Gross Regional Domestic Product is derived from GRDP at constant market prices. It is obtained by subtracting the value of GRDP year n with the value of GRDP year n-1, divided by the value of GRDP year n-1 then multiplied by 100 percent. The growth rate of GRDP explains the income growth during the given period.*

ULASAN	DESCRIPTION
<p>Produk Domestik Regional Bruto</p> <p>Berdasarkan hasil perhitungan PDRB tahun 2018, angka PDRB atas dasar harga berlaku mencapai 18,186 triliun rupiah dengan kontribusi dari kategori A (Pertanian, Kehutanan dan Perikanan) sebagai penyumbang terbesar dengan peranan sebesar 35,12%.</p> <p>Laju pertumbuhan PDRB atas dasar harga konstan tahun 2018 adalah 4,01 persen. Seluruh lapangan usaha pada tahun 2018 mengalami pertumbuhan.</p> <p>Dalam publikasi ini dilakukan beberapa revisi angka yang sebelumnya pernah dirilis di publikasi sebelumnya.</p>	<p>Regional Income</p> <p><i>Based on the GRDP calculation results in 2018, figures GRDP at current prices reached 18,186 trillion rupiah with the contribution of category A (Agriculture, Forestry and Fisheries) is still the largest contributor with a contribution of 35,12%.</i></p> <p><i>GRDP growth rate at constant prices in 2018 was 4,01 percent. All sectors in 2018 are increased.</i></p> <p><i>In this publication do some revision numbers that had previously been released in previous publications.</i></p>

Tabel
Table : 8.1

Produk Domestik Regional Bruto Kabupaten Kepulauan Meranti Atas Dasar Harga Berlaku Menurut Lapangan Usaha (Juta Rupiah), 2014-2018
Gross Regional Domestic Product at Current Market Prices by Industry in Kepulauan Meranti Regency (million rupiahs), 2014-2018

Lapangan Usaha <i>Industry</i>	2014	2015	2016	2017*	2018**
(1)	(2)	(3)	(4)	(5)	(6)
A. Pertanian, Kehutanan, dan Perikanan	4 758 333,86	5 246 451,32	5 838 992,56	6 184 742,80	6 386 192,54
B. Pertambangan dan Penggalian	4 550 065,43	3 367 127,86	3 162 468,64	3 035 956,80	3 923 569,37
C. Industri Pengolahan	3 223 620,63	3 609 285,98	3 879 481,71	4 152 369,10	4 288 285,98
D. Pengadaan Listrik dan Gas	3 163,39	4 567,14	6 436,61	7 185,60	7 592,47
E. Pengadaan Air, Pengelolaan Sampah, Limbah, dan Daur Ulang	480,41	599,97	659,94	693,20	700,54
F. Konstruksi	616 540,72	655 353,96	711 256,11	767 140,90	847 925,28
G. Perdagangan Besar dan eceran, Reparasi Mobil dan Sepeda Motor	1 119 637,18	1 315 668,02	1 438 760,87	1 528 699,30	1 632 063,73
H. Transportasi dan Pergudangan	308 994,25	347 919,99	368 356,74	387 614,90	404 132,38
I. Penyediaan Akomodasi dan Makan Minum	39 352,60	43 941,66	46 951,91	49 106,00	52 202,05
J. Informasi dan Komunikasi	71 893,85	81 786,09	84 604,67	90 185,90	95 731,11
K. Jasa keuangan dan Asuransi	43 313,30	45 451,41	48 606,20	50 257,00	52 804,84
L. Real Estate	53 774,19	62 264,66	68 266,96	72 463,60	75 543,02
M, N. Jasa Perusahaan	392,56	453,93	510,11	539,90	574,78
O. Administrasi Pemerintahan, Pertahanan, dan Jaminan Sosial Wajib	263 846,56	286 946,81	299 408,24	307 969,30	316 588,24
P. Jasa Pendidikan	27 424,35	32 351,60	36 117,79	37 794,30	39 909,27
Q. Jasa Kesehatan dan Kegiatan Sosial	8 508,83	10 714,87	11 130,32	11 565,90	12 097,17
R, S, T, U. Jasa Lainnya	37 781,99	39 805,46	44 148,94	47 138,30	50 573,10
Produk Domestik Regional Bruto	15 127 124,09	15 150 690,73	16 046 158,33	16 731 422,70	18 186 485,86

Sumber : Badan Pusat Statistik Kab. Kepulauan Meranti

Source : BPS - Statistics of Kepulauan Meranti Regency

*Angka Sementara

**Angka Sangat Sementara

Table
Table : 8.2

Produk Domestik Regional Bruto Kabupaten Kepulauan Meranti Atas Dasar Harga Konstan Menurut Lapangan Usaha (Juta Rupiah), 2014-2018
Gross Regional Domestic Product at Current Market Prices by Industry in Kepulauan Meranti Regency (million rupiahs), 2014-2018

Lapangan Usaha <i>Industry</i>	2014	2015	2016	2017*	2018**
(1)	(2)	(3)	(4)	(5)	(6)
A. Pertanian, Kehutanan, dan Perikanan	4 103 283,68	4 148 635,85	4 362 280,50	4 550 507,40	4 698 999,76
B. Pertambangan dan Penggalan	1 796 254,98	1 692 463,20	1 616 383,63	1 540 817,40	1 614 040,47
C. Industri Pengolahan	2 952 207,81	3 196 539,06	3 343 452,39	3 517 236,00	3 652 895,44
D. Pengadaan Listrik dan Gas	3 216,28	3 498,87	4 282,00	4 412,40	4 552,96
E. Pengadaan Air, Pengelolaan Sampah, Limbah, dan Daur Ulang	581,13	595,77	597,22	610,70	610,89
F. Konstruksi	409 783,25	427 536,40	448 797,75	474 661,30	507 517,99
G. Perdagangan Besar dan eceran, Reparasi Mobil dan Sepeda Motor	803 818,99	866 886,84	902 272,89	947 552,80	1 007 897,54
H. Transportasi dan Pergudangan	252 632,14	266 653,57	272 974,72	282 095,10	289 451,98
I. Penyediaan Akomodasi dan Makan Minum	23 027,51	23 971,06	25 066,45	26 135,80	27 509,69
J. Informasi dan Komunikasi	67 641,35	72 489,40	74 090,76	77 099,90	81 367,12
K. Jasa keuangan dan Asuransi	33 032,13	32 684,54	34 206,82	35 100,00	36 125,02
L. Real Estate	46 271,01	50 764,20	51 775,68	53 273,80	54 990,14
M, N. Jasa Perusahaan	332,23	367,19	385,66	399,10	415,83
O. Administrasi Pemerintahan, Pertahanan, dan Jaminan Sosial Wajib	239 477,41	253 096,21	254 256,65	256 122,70	261 034,86
P. Jasa Pendidikan	20 976,16	21 827,06	22 683,48	23 480,30	24 189,65
Q. Jasa Kesehatan dan Kegiatan Sosial	6 506,37	7 419,50	7 616,06	7 853,20	8 027,50
R, S, T, U. Jasa Lainnya	29 935,02	30 595,53	32 322,93	34 424,20	36 640,21
Produk Domestik Regional Bruto	10 788 977,45	11 096 024,24	11 453 445,60	11 831 782,20	12 306 267,03

Sumber : Badan Pusat Statistik Kab. Kepulauan Meranti

Source : BPS - Statistics of Kepulauan Meranti Regency

*Angka Sementara

**Angka Sangat Sementara

Tabel
Table : 8.3

Distribusi Persentase Produk Domestik Regional Bruto Kabupaten Kepulauan Meranti Atas Dasar Harga Berlaku Menurut Lapangan Usaha (Persen), 2014-2018
Percentage Distribution of Gross Regional Domestic Product at Current Market Prices by Industry in Kepulauan Meranti Regency (Percent), 2014-2018

Lapangan Usaha <i>Industry</i>	2014	2015	2016	2017*	2018**
(1)	(2)	(3)	(4)	(5)	(6)
A. Pertanian, Kehutanan, dan Perikanan	31,46	34,63	36,39	36,96	35,12
B. Pertambangan dan Penggalian	30,08	22,22	19,71	18,15	21,57
C. Industri Pengolahan	21,31	23,82	24,18	24,82	23,58
D. Pengeadaan Listrik dan Gas	0,02	0,03	0,04	0,04	0,04
E. Pengeadaan Air, Pengelolaan Sampah, Limbah, dan Daur Ulang	0,00	0,00	0,00	0,00	0,00
F. Konstruksi	4,08	4,33	4,43	4,59	4,66
G. Perdagangan Besar dan eceran, Reparasi Mobil dan Sepeda Motor	7,40	8,68	8,97	9,14	8,97
H. Transportasi dan Pergudangan	2,04	2,30	2,30	2,32	2,22
I. Penyediaan Akomodasi dan Makan Minum	0,26	0,29	0,29	0,29	0,29
J. Informasi dan Komunikasi	0,48	0,54	0,53	0,54	0,53
K. Jasa keuangan dan Asuransi	0,29	0,30	0,30	0,30	0,29
L. Real Estate	0,36	0,41	0,43	0,43	0,42
M, N. Jasa Perusahaan	0,00	0,00	0,00	0,00	0,00
O. Administrasi Pemerintahan, Pertahanan, dan Jaminan Sosial Wajib	1,74	1,89	1,87	1,84	1,74
P. Jasa Pendidikan	0,18	0,21	0,23	0,23	0,22
Q. Jasa Kesehatan dan Kegiatan Sosial	0,06	0,07	0,07	0,07	0,07
R, S, T, U. Jasa Lainnya	0,25	0,26	0,28	0,28	0,28
Produk Domestik Regional Bruto	100,00	100,00	100,00	100,00	100,00

Sumber : Badan Pusat Statistik Kab. Kepulauan Meranti

Source : BPS - Statistics of Kepulauan Meranti Regency

*Angka Sementara

**Angka Sangat Sementara

Tabel
Table : 8.4

Laju Pertumbuhan Produk Domestik Bruto Kabupaten Kepulauan Meranti Atas Dasar Harga Konstan 2010 Menurut Lapangan Usaha (Persen), 2014-2018

Growth Rate of Gross Regional Domestic Product at 2010 Constant Market Prices by Industry in Kepulauan Meranti Regency (Percent), 2014-2018

Lapangan Usaha <i>Industry</i>	2014	2015	2016	2017*	2018**
(1)	(2)	(3)	(4)	(5)	(6)
A. Pertanian, Kehutanan, dan Perikanan	6.57	1.11	5.10	4.36	3.26
B. Pertambangan dan Penggalian	-7.65	-5.78	-4.50	-4.68	4.75
C. Industri Pengolahan	7.24	8.28	4.60	5.19	3.86
D. Pengadaan Listrik dan Gas	-20.90	8.79	22.38	3.04	3.19
E. Pengadaan Air, Pengelolaan Sampah, Limbah, dan Daur Ulang	0.47	2.52	0.24	2.26	0.03
F. Konstruksi	17.73	4.33	4.97	5.76	6.92
G. Perdagangan Besar dan eceran, Reparasi Mobil dan Sepeda Motor	6.27	7.85	4.08	5.02	6.37
H. Transportasi dan Pergudangan	10.79	5.55	2.18	3.35	2.79
I. Penyediaan Akomodasi dan Makan Minum	13.88	4.10	4.57	4.27	5.26
J. Informasi dan Komunikasi	4.66	7.17	2.21	4.06	5.53
K. Jasa keuangan dan Asuransi	5.04	-1.05	3.49	3.56	3.13
L. Real Estate	9.00	9.71	1.99	2.89	3.22
M, N. Jasa Perusahaan	12.51	10.52	5.03	3.49	4.19
O. Administrasi Pemerintahan, Pertahanan, dan Jaminan Sosial Wajib	3.12	5.69	0.46	0.73	1.92
P. Jasa Pendidikan	5.04	4.06	3.92	3.51	3.02
Q. Jasa Kesehatan dan Kegiatan Sosial	10.03	14.03	2.65	3.11	2.22
R, S, T, U. Jasa Lainnya	9.54	2.21	6.53	6.45	5.61
Produk Domestik Regional Bruto	4.45	2.85	3.20	3.32	4.01

Sumber : Badan Pusat Statistik Kab. Kepulauan Meranti

Source : BPS - Statistics of Kepulauan Meranti Regency

*Angka Sementara

**Angka Sangat Sementara

Tabel : 8.5 **Produk Domestik Regional Bruto Atas Dasar Harga Berlaku Menurut Pengeluaran (miliar rupiah), 2014-2018**
Table : 8.5 **Gross Domestic Regional Bruto at 2010 Current Market Prices by Type of Expenditure (billion rupiahs), 2014-2018**

Jenis Pengeluaran <i>Type of Expenditure</i>	2014	2015	2016	2017*	2018**
(1)	(2)	(3)	(4)	(5)	(6)
Pengeluaran Konsumsi Rumah Tangga	4 825,89	5 306,31	5 848,34	6 332,78	6 777,63
Pengeluaran Konsumsi LNPRT	107,40	113,06	113,06	126,32	136,50
Pengeluaran Konsumsi Pemerintah	422,64	466,58	532,50	564,18	527,87
Pembentukan Modal Tetap Bruto	2 895,01	3 239,18	3 561,67	3 878,15	4 270,39
Perubahan Inventori	899,32	48,00	73,19	40,83	46,62
Ekspor Barang dan Jasa	15 743,32	15 593,55	16 309,11	16 841,09	18 276,59
Dikurangi : Impor Barang dan Jasa	9 766,45	9 615,06	10 400,13	11 051,92	11 849,11
Produk Domestik Regional Bruto	15 127,12	15 151,64	16 044,43	16 731,42	18 186,49

Sumber : Badan Pusat Statistik Kab. Kepulauan Meranti

Source : BPS - Statistics of Kepulauan Meranti Regency

*Angka Sementara

**Angka Sangat Sementara

Tabel
Table : 8.6

Produk Domestik Regional Bruto Atas Dasar Harga Konstan 2010 Menurut Pengeluaran (miliar rupiah), 2014-2018

Gross Domestic Regional Bruto at 2010 Constant Market Prices by Type of Expenditure (billion rupiahs), 2014-2018

Jenis Pengeluaran <i>Type of Expenditure</i>	2014	2015	2016	2017*	2018**
(1)	(2)	(3)	(4)	(5)	(6)
Pengeluaran Konsumsi Rumah Tangga	3 637,69	3 820,91	4 013,83	4 192,83	4 357,49
Pengeluaran Konsumsi LNPRT	72,03	72,43	73,84	75,88	80,83
Pengeluaran Konsumsi Pemerintah	364,91	372,43	376,39	383,86	379,41
Pembentukan Modal Tetap Bruto	2 204,91	2 277,06	2 344,08	2 426,25	2588,70
Perubahan Inventori	392,12	22,20	24,97	20,46	16,52
Ekspor Barang dan Jasa	12 613,08	12 990,14	12 774,25	13 411,05	13 924,71
Dikurangi : Impor Barang dan Jasa	8 495,77	8 458,90	8 156,04	8 678,56	9 041,40
Produk Domestik Regional Bruto	10 788,98	11 096,27	11 451,31	11 831,78	12 306,27

Sumber : Badan Pusat Statistik Kab. Kepulauan Meranti

Source : BPS - Statistics of Kepulauan Meranti Regency

*Angka Sementara

**Angka Sangat Sementara

09

HOTEL DAN PARIWISATA

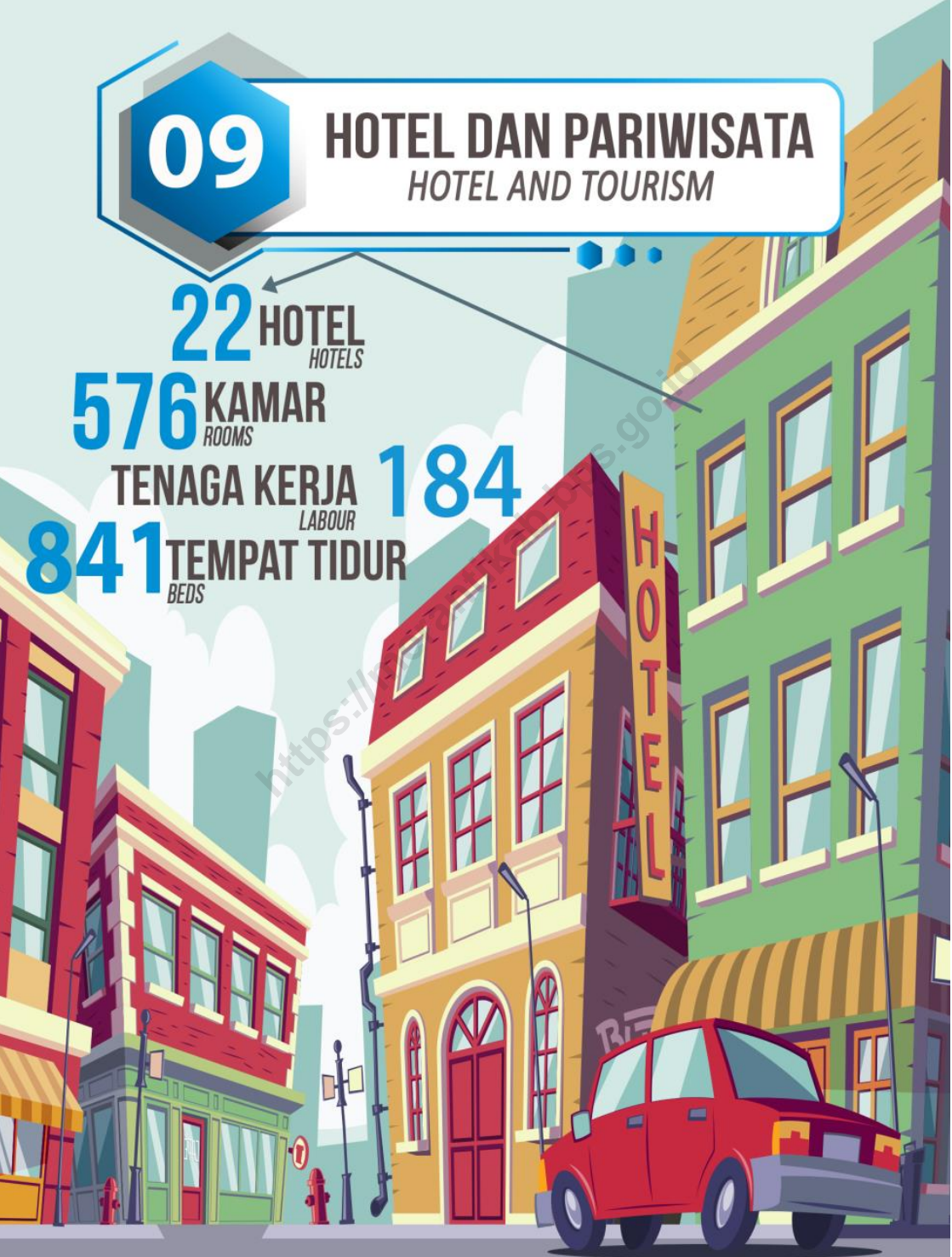
HOTEL AND TOURISM

22 HOTEL
HOTELS

576 KAMAR
ROOMS

TENAGA KERJA 184
LABOUR

841 TEMPAT TIDUR
BEDS



PENJELASAN TEKNIS

1. Konsep definisi pariwisata mengikuti rekomendasi *United Nations World Tourism Organization* (UNWTO) dan *International Union of Office Travel Prganization* (IUOTO).
2. **Wisatawan mancanegara** (wisman) ialah setiap pengunjung yang mengunjungi suatu negara di luar tempat tinggalnya, didorong oleh satu atau beberapa keperluan tanpa bermaksud memperoleh penghasilan di tempat yang dikunjungi dan lamanya kunjungan tersebut tidak lebih dari satu tahun (12 bulan).
Definisi ini mencakup 2 (dua) kategori wisatawan mancanegara, yaitu :
 - a. **Wisatawan** (turis) ialah setiap pengunjung seperti definisi di atas yang tinggal paling sedikit 24 jam, akan tetapi tidak lebih dari 1 (satu) tahun di tempat yang dikunjungi, dengan maksud antara lain: berlibur, rekreasi, olah raga, bisnis, menghadiri pertemuan, studi, dan kunjungan dengan alasan kesehatan.
 - b. **Excursionist** ialah setiap pengunjung seperti definisi di

TECHNICAL NOTES

1. *The concept and definition of tourism refers to the recommendations of the United Nations World Tourism Organization (UNWTO) and International Union of Office Travel Organization (IUOTO).*
2. **An International Visitor** is any person visiting a country other than his usual place of residence for any reason other than for earning income in the country visited, and the length of stay is no more than one year (12 months). This definition covers two categories of foreign visitors, namely :
 - a. **“Tourist”** is any visitor staying for at least 24 hours, but no more than one year, in the country visited, with the intention of visiting, and for any of these purposes: Pleasure, recreation and sports, Business, visiting friends and relatives, missions, attending meetings, conferences, visit for health reasons and study.
 - b. **“Excursionist”** is any visitor staying less than 24 hours in the country visited including, “Cruise Passengers”, i.e. visitors arriving in a country without staying in any accommodation available in the visited country.

atas yang tinggal kurang dari 24 jam di tempat yang dikunjungi (termasuk "Cruise passengers"). Cruise Passengers ialah setiap pengunjung yang tiba di suatu negara di mana mereka tidak menginap di akomodasi yang tersedia di negara tersebut, misalnya dengan kapal laut.

3. **Rata-rata lama tinggal** adalah rata-rata waktu tinggal wisatawan mancanegara di Indonesia untuk satu kali kunjungan.
 4. **Usaha penyediaan akomodasi** adalah usaha yang menyediakan pelayanan penginapan yang dapat dilengkapi dengan pelayanan pariwisata lainnya. Usaha penyediaan akomodasi dapat berupa hotel, vila, pondok wisata, bumi perkemahan, persinggahan karavan, dan akomodasi lainnya yang digunakan untuk tujuan pariwisata.
 5. **Hotel** adalah penyediaan akomodasi secara harian berupa kamar-kamar di dalam satu bangunan yang dapat dilengkapi dengan jasa pelayanan makan dan minum, kegiatan hiburan dan atau fasilitas lainnya. Hotel terdiri dari hotel berbintang dan hotel non- bintang.
3. **Average length of stay** is the average stay duration of foreign visitor in Indonesia for one trip.
 4. **The business of providing accommodation** is a business that provides specialty services that can be equipped with other tourism services. It includes hotel, villa, cottage, camping, caravan stop, and other accommodation that are used for tourism purposes.
 5. **Hotel** is a daily supply of accommodation rooms within a building which can be equipped with eating and drinking services, entertainment activities and/or other facilities. Hotel consists of a classified hotel and a non-classified hotel.

6. **Hotel bintang** adalah usaha penyediaan jasa pelayanan penginapan, makan minum serta jasa lainnya bagi umum dengan menggunakan sebagian atau seluruh bangunan. Usaha ini dikelola secara komersial serta memenuhi ketentuan persyaratan sebagai hotel bintang (termasuk berlian) yang ditetapkan dalam surat keputusan instansi yang membinanya. Misalnya hotel bintang lima, hotel bintang empat dan seterusnya.
7. **Tingkat penghunian kamar hotel** adalah persentase banyaknya malam kamar yang dihuni terhadap banyaknya malam kamar yang tersedia.
8. **Rata-rata lamanya tamu menginap** adalah banyaknya malam tempat tidur yang terpakai (malam tamu) dengan banyaknya tamu yang menginap di hotel atau akomodasi lainnya.
6. ***A star hotel** is the business of providing an accommodation, eating and drinking as well as other services for the public by using a building or a part of a building. It is managed commercially and meets specified requirements as a star hotel (including diamonds) set forth in the decree of fostering agency. For example, five star hotel, four star hotel, and so on.*
7. ***Room occupancy rate** is the number of room-nights occupied divided by the number of room-nights available, multiplied by 100 percent.*
8. ***Average length of stay** is the number of bed-nights used (guest night) divided by the number of guests coming to spend the night at the accommodation.*

ULASAN

DESCRIPTION

Hotel

Berdasarkan hasil survey Perusahaan/Usaha jasa akomodasi ada tahun 2018, Kabupaten Kepulauan Meranti memiliki 3 Hotel Berbintang serta 19 Akomodasi lain.

Masih ditahun 2018, rata rata lama menginap tamu domestik 1,77. Jika dilihat dari presentasi tingkat penghunian kamar pada hotel non bintang tertinggi terjadi pada bulan Januari dengan tingkat penghunian kamar mencapai 71,83 %.

Pariwisata

Di Kepulauan Meranti banyak sekali tempat-tempat bersejarah yang dapat dikunjungi.

Sektor pariwisata di kabupaten kepulauan meranti cukup menarik karena di setiap kecamatan terdapat tempat-tempat pariwisata seperti pantai, tasik, hingga desa wisata.

Hotel

Based on the survey results of the Company / Business accommodation services in 2018, Kepulauan Meranti Regency has 3 Star Hotels and 19 other Accommodation.

Still in 2018, the average length of stay of domestic guests is 1.77. When viewed from the presentation of room occupancy rates in the highest non-star hotels occurred in January with room occupancy rates reaching 71,83%.

Pariwisata

Kepulauan Meranti a lot of historical places to visit.

The tourism sector in the regency kepulauan meranti is quite interesting because in every regency there are tourist places like beaches, lakes, up to a tourist village.

Tabel : 9.1.1 **Jumlah Akomodasi Hotel di Kabupaten Kepulauan Meranti, 2014 – 2018**
Table : 9.1.1 **Number of Accommodation Hotels in Regency of Kepulauan Meranti, 2014 - 2018**

Tahun	Hotel <i>Hotels</i>	Kamar <i>Rooms</i>	Tempat Tidur <i>Beds</i>	Tenaga Kerja <i>Labour</i>
(1)	(2)	(3)	(4)	(5)
2014	19	340	727	79
2015	18	340	727	79
2016	18	340	727	79
2017	22	576	836	138
2018	21	546	796	184

Sumber : Survei Perusahaan/Usaha Jasa Akomodasi

Source : Accomodation Service Establishment Survey

Tabel : 9.1.2 Rata-rata Lama Menginap Tamu Asing dan Tamu Domestik Menurut Bulan di Kab. Kepulauan Meranti (Hari) Tahun 2018
Table : 9.1.2 *Average Length of Stay of Foreign and Domestic Visitors by Month in Kepulauan Meranti Regency (day), 2018*

Bulan <i>Month</i>	Tamu Asing <i>Foreign</i>	Tamu Domestik <i>Domestic Visitor</i>
(1)	(2)	(3)
Januari / <i>January</i>	2,92	2,68
Februari/ <i>February</i>	1,47	2,06
Maret / <i>March</i>	-	1,8
April / <i>April</i>	1	1,94
Mei / <i>May</i>	1	2,15
Juni / <i>June</i>	1,56	2,33
Juli / <i>July</i>	1,29	1,36
Agustus / <i>August</i>	1	1,3
September / <i>September</i>	1,56	1,45
Oktober / <i>October</i>	1	1,48
November / <i>November</i>	1	1,9
Desember / <i>December</i>	2,14	1,38
Rata Rata <i>Average</i>	1,59	1,77

Sumber : Survei Perusahaan/Usaha Jasa Akomodasi

Source : *Accommodation Service Establishment Survey*

Tabel
Table : 9.1.3

Persentase Tingkat Penghunian Kamar Hotel dan Akomodasi Lainnya Menurut Jenis Hotel dan Bulan di Kab. Kepulauan Meranti Tahun 2018

Room Occupancy Rate of Hotels and Other Accomodations by Type of Accomodation and Month in Kepulauan Meranti Regency, 2018

Bulan Month	Hotel Berbintang Star Hotel	Hotel Non Bintang Nonstar Hotel
(1)	(2)	(3)
Januari / January	26,55	71,83
Februari/February	48,29	40,71
Maret / March	46,99	43,07
April / April	36,36	46,43
Mei / May	30,33	53,98
Juni / June	31,46	43,36
Juli / July	29,68	26,93
Agustus / August	27,4	27,1
September / September	32,47	42,78
Oktober / October	39,19	36,85
November / November	32,98	67,47
Desember / December	33,79	57,8
Rata - Rata Average	37,74	38,96

Sumber : Survei Perusahaan/Usaha Jasa Akomodasi

Source : Accomodation Service Establishment Survey

Tabel
Table : 9.2.1 **Tempat-tempat Bersejarah Menurut Kecamatan Di Kabupaten Kepulauan Meranti Tahun 2018**
Historical Places by Subregency in Kepulauan Meranti Regency, 2018

Kecamatan <i>Subregency</i>	Tempat-tempat Bersejarah <i>Historical Places</i>
(1)	(2)
1. Tebing Tinggi Barat	a. Makam Panglima Sampul b. Makam Habib Muhammad Ibrahim c. Makam Engku Zainab
2. Tebing Tinggi	a. Makam Tengku Bagus Syaid Thoha b. Makam Tengkoel Soelong Tjantik Saijet Alwi Tengkoel Temenggoeng Marhorm Boentat c. Kolam Telaga Bening d. Puskesmas Tebing Tinggi (RS Belanda) e. Vihara Sejahtera Sakti f. Makam Datuk Syekh Darah Puteh
3. Tebing Tinggi Timur	a. Makam Noh di Pulau Tiga b. Kapal Motor Milik Belanda di Pulau Jadi
4. Rangsang	a. Makam Gemala Sari b. Makam Tok Batin Krimpang

Sumber : Dinas Pariwisata, Pemuda, dan Olahraga Kabupaten Kepulauan Meranti

Source : *Tourism, Youth, and Sport Service Of Kepulauan Meranti Regency*

Lanjutan Tabel
Continued Table : 9.2.1

Kecamatan <i>Subregency</i>	Tempat-tempat Bersejarah <i>Historical Places</i>
(1)	(2)
5. Rangsang Pesisir	a. Makam Raja Pasal b. Areal benda antic Dinasti Ming
6. Rangsang Barat	a. Sungai Bokor b. Makam Batin Galang c. Makam Raja Mandau d. Makam Panglima Hitam
7. Merbau	a. Makam Keramat di tepi Pelabuhan Belitung
8. Pulau Merbau	a. Makam Panglima Kamal b. Makam Datuk Setia Indera c. Makam Panglima Baki dan Istri d. Makam Panglima Musa (panglima Darussalam) e. Keramat Guci f. Kawasan Adat “Mandi Bejamu” masyarakat Suku Akit
9. Tasik Putri Puyu	a. Makam Sikoyan b. Bangunan Bekas Distrik Militer Belanda

Sumber : Dinas Pariwisata, Pemuda, dan Olahraga Kabupaten Kepulauan Meranti

Source : *Tourism, Youth, and Sport Service Of Kepulauan Meranti Regency*

Tabel
Table : 9.2.2 **Tempat-tempat Pariwisata Menurut Kecamatan Di Kabupaten Kepulauan Meranti Tahun 2018**
Tourism Places by Subregency in Kepulauan Meranti Regency, 2018

Kecamatan <i>Subregency</i>	Tempat-tempat Pariwisata <i>Tourism Places</i>
(1)	(2)
1. Tebing Tinggi Barat	Tasik Nambus, Pantai Alai, Tasik Penekat, Jembatan Alai, Wisata Buah Durian Desa Alai
2. Tebing Tinggi	Pantai Dorak, Vihara Sejahtera Sakti, Masjid Darul Ulum, Kolam Telaga Bening, Taman Cik Puan, Taman Selatpanjang Kota, Wisata Mangrove Banglas Barat
3. Tebing Tinggi Timur	Desa Wisata Sungai Tohor, Tasik Hulu Mahmut, Hutan Mangrove Sungai Tohor, Pulau Panjang, Sekat Kanal Sungai Tohor, Wisata Mangrove Sungai Tohor, Labor Internasional Badan Restorasi Gambut Sungai Tohor
4. Rangsang	Tasik Air Hitam, Tasik Sepatu, Tasik Air Putih, Tasik Lumut
5. Rangsang Pesisir	Pulau Setahun, Pantai Paus Indah
6. Rangsang Barat	Desa Wisata Bokor, Pantai Anak Setatah, Pantai Motong, Sungai Bokor, Wisata Mangrove Bokor, Wisata Mangrove Lemang, Wisata Mangrove Anak Setatah, Susur Sungai Bokor, Wisata Mangrove Desa Permai

Lanjutan Tabel : 9.2.2

Continued Table

Kecamatan <i>Subregency</i>	Tempat-tempat Pariwisata <i>Tourism Places</i>
(1)	(2)
7. Merbau	-
8. Pulau Merbau	Pantai Beting Beras, Pantai Dara Sembilan, Pantai Ceria
9. Tasik Putri Puyu	Tasik Putri Puyu, Pantai Tanjung Pisang, Pantai Banglas Desa Bandul

Sumber : Dinas Pariwisata, Pemuda, dan Olahraga Kabupaten Kepulauan Meranti

Source : *Tourism, Youth, and Sport Service Of Kepulauan Meranti Regency*

Tabel
Table : 9.3.1 **WNI dan WNA Masuk dan Keluar yang Tercatat di Kantor Imigrasi Kabupaten Kepulauan Meranti Tahun 2018**
Registered Foreign and Domestic Citizens at Immigration Office in Kepulauan Meranti Regency, 2018

Bulan Month	WNI Masuk Domestic Citizens (In)	WNI Keluar Domestic Citizens (Out)	WNA Masuk Foreign Citizens (In)	WNA Keluar Foreign Citizens (Out)
(1)	(2)	(3)	(4)	(5)
Januari	876	1 076	35	41
Februai	1 001	1 089	165	153
Maret	1 099	1 228	73	74
April	1 099	1 280	39	54
Mei	1 157	1 208	40	42
Juni	1 372	1 382	335	316
Juli	1 022	1 158	44	77
Agustus	1 078	1 121	114	99
September	721	881	45	44
Oktober	835	1 008	54	57
November	849	820	77	62
Desember	849	820	91	109
Jumlah Total	11 958	13 071	1 112	1 133

Sumber : Kantor Imigrasi Kepulauan Meranti

Source : Kepulauan Meranti Immigration Office

10

TRANSPORTASI DAN KOMUNIKASI
TRANSPORTATION AND COMMUNICATION



JALAN PROVINSI
PROVINCIAL ROAD
131,24 KM



JALAN KABUPATEN
REGENCY ROAD
929,41 KM

TRANSPORTASI

Prasarana jalan merupakan urat nadi kelancaran lalu lintas di darat. Lancarnya lalu lintas akan sangat menunjang perkembangan perekonomian suatu daerah.

Panjang jalan kabupaten di Kabupaten Kepulauan Meranti pada tahun 2018 sepanjang 929,41 Km yang terdiri dari permukaan jalan yang kerikil 133,31 Km, Beton 496,01 Km, Aspal 36,73 Km, dan Tanah 259,29 Km.

KOMUNIKASI

Dari PT. Pos Indonesia Cabang Kepulauan Meranti tercatat bahwa selama 2018 banyaknya surat biasa yang diterima sebanyak 1.918 dan yang dikirim sebanyak 903.

Jumlah paket pos melalui PT. Pos Indonesia Cabang Kepulauan Meranti diantaranya PBB, paket kilat, dan luar negeri yang diterima masing-masing sebanyak 3.883, 505, dan 101 paket. Sedangkan PBB, paket kilat dan luar negeri yang dikirim sebanyak 2.875, 329 dan 21.

TRANSPORTATION

Infrastructure of roads is a main factor needed to accelerate traffic activities on land. The acceleration of traffic will support economic activities in a region.

The length of district roads in Kepulauan Meranti Regency in 2018 is 929,41 Km consisting of gravel road surfaces 133,31 Km, Concrete 496,01 Km, Asphalt 36,73 Km, and Soil 259,29 Km.

COMMUNICATION

From Kepulauan Meranti Branch Office of PT Pos Indonesia, it was informed that during 2018 the numbers of letter were 1.918 received and 903 sent.

The number of received post package by Kepulauan Meranti Branch Office of PT Pos Indonesia that consist of post package, express package, and international package were 3.883, 505, and 101 post package. While sent post package, express package, and international package were 2.875, 329 and 21.

Tabel : 10.1.1 **Panjang Jalan Negara, Jalan Provinsi, dan Jalan Kabupaten Menurut Jenis Permukaan di Kabupaten Kepulauan Meranti Tahun 2017 – 2018 (Km)**
Length of State Road, Province Road, and Regency Road Based on Kind of Surface In Kepulauan Meranti Regency, 2017-2018

Jenis Permukaan Surface	Jalan Negara State Road		Jalan Provinsi Province Road		Jalan Kabupaten Regency Road	
	2017	2018	2017	2018	2017	2018
(1)	(2)	(3)	(4)	(5)	(6)	(7)
1. Aspal	-	-	-	14,13	-	36,73
2. Kerikil	17,04	-	29,46	66,23	133,31	133,31
3. Beton	86,69	-	85,18	50,88	497,22	496,01
4. Tanah	72,66	-	28,81	-	258,09	259,29
Jumlah Total	176,39	-	143,45	131,24	925,35	929,41

Sumber : Dinas Pekerjaan Umum, Penataan Ruang, Perumahan, dan Kawasan Pemukiman Kabupaten Kepulauan Meranti

Source : Department of Public Works, Spatial Planning, Housing and Settlement Area of Kepulauan Meranti Regency

Tabel
Table : 10.1.2

Panjang Jalan Negara, Jalan Provinsi, dan Jalan Kabupaten Menurut Keadaan di Kabupaten Kepulauan Meranti Tahun 2017 – 2018 (Km)
Length of State Road, Province Road, and Regency Road Based on Condition in Kepulauan Meranti Regency, 2017-2018

Keadaan <i>Condition</i>	Jalan Negara <i>State Road</i>		Jalan Provinsi <i>Province Road</i>		Jalan Kabupaten <i>Regency Road</i>	
	2017	2018	2017	2018	2017	2018
(1)	(2)	(3)	(4)	(5)	(6)	(7)
1. Baik	-	-	-	25,7	30,69	35,01
2. Sedang	-	-	-	47,5	217,51	216,08
3. Rusak Ringan	-	-	-	18,6	214,80	214,82
4. Rusak Berat	-	-	-	39,44	466,41	463,5
Jumlah Total	-	-	-	131,24	929,41	929,41

Sumber : Dinas Pekerjaan Umum, Penataan Ruang, Perumahan, dan Kawasan Pemukiman Kabupaten Kepulauan Meranti

Source : *Department of Public Works, Spatial Planning, Housing and Settlement Area of Kepulauan Meranti Regency*

Tabel
Table : 10.1.3 **Banyaknya Kendaraan Bermotor Menurut Jenis di Kabupaten Kepulauan Meranti Tahun 2018**
Number of Motor Vehicles by Type of Kepulauan Meranti Regency, 2018

Jenis Kendaraan <i>Vehicles Type</i>	Tidak Umum <i>Not Common</i>	
	Pemerintah <i>Government</i>	Pribadi <i>Private</i>
(1)	(2)	(3)
Roda 4	51	226
Roda 2	341	12 794
Jumlah Total	392	13 020

Sumber : UPT Pendapatan Kabupaten Kepulauan Meranti

Source : UPT Revenue of Kepulauan Meranti Regency

Tabel
Table : 10.2.1 **Surat Pos Dikirim/Diterima Melalui PT Pos Indonesia**
Cabang Kabupaten Kepulauan Meranti Tahun 2018
Mail Sent and Received by Kepulauan Meranti Branch
Office of PT Pos Indonesia, 2018

Bulan <i>Month</i>	Surat Biasa		SKH		SPKH	
	Terima <i>Received</i>	Kirim <i>Sent</i>	Terima <i>Received</i>	Kirim <i>Sent</i>	Terima <i>Received</i>	Kirim <i>Sent</i>
(1)	(2)	(3)	(4)	(5)	(6)	(7)
Januari	161	80	235	239	75	30
Februari	112	96	315	280	78	39
Maret	253	70	289	220	80	40
April	215	65	340	291	72	26
Mei	131	73	500	221	85	40
Juni	157	90	347	240	50	29
Juli	140	63	400	350	83	48
Agustus	131	84	379	308	79	39
September	170	54	401	380	85	40
Oktober	136	69	302	240	90	38
November	201	75	372	294	78	40
Desember	111	84	380	297	65	39
Jumlah Total	1 918	903	4 260	3 360	920	448

Sumber : PT Pos Indonesia (PERSERO) KPC Selatpanjang

Source : Selatpanjang Branch Office of PT Pos Indonesia

Tabel
Table : 10.2.2 **Paket Pos Dikirim/Diterima Melalui PT Pos Indonesia Cabang Kabupaten Kepulauan Meranti Tahun 2018**
Post Package Sent and Received by Kepulauan Meranti Branch Office of PT Pos Indonesia, 2018

Bulan <i>Month</i>	PPB		Paket Kilat <i>Express Parcel</i>		Paket Luar Negeri <i>International Parcel</i>	
	Diterima <i>Received</i>	Dikirim <i>Sent</i>	Diterima <i>Received</i>	Dikirim <i>Sent</i>	Diterima <i>Received</i>	Dikirim <i>Sent</i>
(1)	(2)	(3)	(4)	(5)	(6)	(7)
Januari	310	167	43	15	7	2
Februari	280	211	42	19	12	4
Maret	279	246	50	21	4	1
April	330	237	39	34	9	-
Mei	350	288	58	23	13	-
Juni	378	300	64	37	-	3
Juli	480	240	30	33	13	2
Agustus	370	221	29	28	12	2
September	215	237	43	22	4	5
Oktober	317	211	37	31	11	-
November	296	239	31	28	12	-
Desember	278	278	39	38	4	2
Jumlah Total	3 883	2 875	505	329	101	21

Sumber : PT Pos Indonesia (PERSERO) KPC Selatpanjang

Source : Selatpanjang Branch Office of PT Pos Indonesia

Tabel : 10.2.3 **Wesel Pos Dikirim/Diterima Melalui PT Pos Indonesia Cabang Kabupaten Kepulauan Meranti Tahun 2018**
Postal Money Sent and Received by Kepulauan Meranti Branch Office of PT Pos Indonesia, 2018

Bulan <i>Month</i>	Dalam Negeri <i>Domestic (000)</i>		Luar Negeri <i>International (000)</i>
	Diterima <i>Received</i>	Dikirim <i>Sent</i>	Diterima <i>Received</i>
(1)	(2)	(3)	(4)
Januari	72 301	240 979	72 491
Februari	75 220	200 375	87 364
Maret	68 456	250 843	50 322
April	69 561	220 880	80 116
Mei	75 111	230 001	53 114
Juni	68 132	200 540	80 260
Juli	51 486	201 650	40 137
Agustus	61 211	210 570	85 111
September	101 314	180 003	41 580
Oktober	61 214	206 730	60 280
November	74 250	210 111	73 481
Desember	65 120	140 979	80 080
Jumlah <i>Total</i>	843 376	2 493 661	804 336

Sumber : PT Pos Indonesia (PERSERO) KPC Selatpanjang

Source : Selatpanjang Branch Office of PT Pos Indonesia

Tabel
Table : 10.2.4

Banyaknya Pembayaran Pensiunan TASPEN dan ASABRI Melalui PT Pos Indonesia Cabang Kabupaten Kepulauan Meranti tahun 2018 (Rupiah)
Number of TASPEN and ASABRI Retirement Payment by Kepulauan Meranti Branch Office of PT Pos Indonesia, 2018

Bulan <i>Month</i>	TASPEN		ASABRI	
	Banyaknya <i>Number Of</i>	Pembayaran <i>Payment</i>	Banyaknya <i>Number Of</i>	Pembayaran <i>Payment</i>
(1)	(2)	(3)	(4)	(5)
Januari	168	290 598 659	12	33 650 735
Februari	168	290 598 659	12	33 650 735
Maret	167	287 590 100	12	33 650 735
April	167	287 590 100	12	33 650 735
Mei	167	287 590 100	12	33 650 735
Juni	166	284 818 659	12	33 650 735
Juli	166	284 818 659	12	31 540 335
Agustus	165	283 658 659	12	31 540 335
September	165	283 658 659	12	31 540 335
Oktober	163	283 658 659	12	31 540 335
November	162	281 458 659	12	31 540 335
Desember	161	281 458 659	12	31 540 335
Jumlah Total	1 985	3 427 498 231	144	391 146 420

Sumber : PT Pos Indonesia (PERSERO) KPC Selatpanjang

Source : Selatpanjang Branch Office of PT Pos Indonesia

11

KEUANGAN DAERAH DAN HARGA REGIONAL FINANCE AND PRICE

**SURPLUS
KEUANGAN
MENCAPAI 32.7
MILYAR
RUPIAH**
FINANCIAL DEFICIT BILLION RUPIAH



PENDAPATAN DAERAH REGIONAL INCOME

Sumber penerimaan daerah Kabupaten Kepulauan Meranti dari Bagi Dana Perimbangan lebih dari **72%**

SOURCE OF REVENUE FROM THE KEPULAUAN MERANTI REGENCY AREA FROM THE BALANCE FUNDS

BELANJA DAERAH SHOPPING AREA

Belanja Kabupaten Kepulauan Meranti sebagian besar dialokasikan untuk Belanja Langsung yang menyerap **50,6%** dari Dana Belanja

MOST OF THE MERANTI ISLANDS REGENCY EXPENDITURE IS ALLOCATED TO DIRECT EXPENDITURES WHICH ABSORBS 50,6 % OF SHOPPING FUND

**SUMBER / SOURCE : DINAS PPKAD KABUPATEN KEPULAUAN MERANTI
PPKAD SERVICE KEPULAUAN MERANTI REGENCY**

PENJELASAN TEKNIS

1. **Pendapatan Asli Daerah (PAD)** adalah pendapatan yang diperoleh daerah yang dipungut berdasarkan peraturan daerah sesuai dengan peraturan perundang-undangan, guna keperluan daerah yang bersangkutan dalam membiayai kegiatannya.
2. **Dana Perimbangan** adalah dana yang bersumber dari pendapatan APBN yang dialokasikan kepada Daerah untuk mendanai kebutuhan daerah dalam rangka pelaksanaan desentralisasi.
3. **Lain-lain Pendapatan yang Sah** adalah pendapatan lainnya dari pemerintah pusat dan atau dari instansi pusat, serta dari daerah lainnya.

TECHNICAL NOTES

1. **Original Local Government Revenue** is revenue that withheld based on local regulations in accordance with the legislation, for the purposes of financing their activities.
2. **Balanced Budget** is the fund coming from the state budget that allocated to regions to fund their needs in the context of decentralization.
3. **Other Legal Revenue** is other income that coming from the central government and or from the central agencies, as well as from other local government.

ULASAN

DESCRIPTION

Keuangan Daerah

Local Finance

Dalam Perencanaan Anggaran dan Belanja Daerah, Pemerintah menganut prinsip anggaran berimbang dan dinamis. Realisasi penerimaan keuangan Kabupaten Kepulauan Meranti hingga Desember 2018 berjumlah Rp 1.074,71 Milyar.

In the Budget Planning and Expenditure, the Government adheres to the principle of balanced budgets and dynamic. Financial revenue realization Meranti Islands regency until December 2018 amounted to Rp 1.074,71 billion.

Realisasi pengeluaran keuangan Kabupaten Kepulauan Meranti pada tahun 2018 sebesar 1.042,03 Milyar.

Realization of financial expenditure Meranti Islands regency in 2018 amounted to 1.042,03 billion rupiah.

<https://meranti.b.kem.go.id>

Tabel
Table : 11.1 **Realisasi Penerimaan Daerah Menurut Jenis Penerimaan di Kabupaten Kepulauan Meranti Tahun 2018**
Realization APBD in Kepulauan Meranti Regency, 2018

Jenis Penerimaan <i>Kind of Receipt</i>	Realisasi (Rupiah)
	<i>Realization</i> 2018
(1)	(2)
A. Penerimaan Daerah	
1. Sisa Lebih Anggaran Tahun Lalu	9 668 164 589,66
2. Pendapatan Asli Daerah	68 006 356 887,21
a. Pajak Daerah	13 055 122 223,00
b. Retribusi Daerah	1 175 330 646,00
c. Hasil Pengelolaan Kekayaan Daerah	15 477 494 290,00
d. Penerimaan Lain-lain	38 298 409 728,21
3. Bagi Dana Perimbangan	781 602 610 877,00
a. Bagi Hasil Pajak	57 904 427 427,00
b. Bagi Hasil Bukan Pajak	161 515 867 404,00
c. Dana Alokasi Umum	403 426 873 000,00
d. Dana Alokasi Khusus	158 755 443 046,00
B. Penerimaan Lain-lain	215 434 425 815,11
C. Kas dan Perhitungan	-
Jumlah Total	1 074 711 558 168,98

Sumber : Dinas Pendapatan, Pengelola Keuangan dan Aset Daerah Kabupaten Kepulauan Meranti

Source : *Regional Finance and Asset Management Service of Kepulauan Meranti Regency*

Tabel
Table : 11.2 **Realisasi Penerimaan Pajak Daerah Menurut Jenis Pajak di Kabupaten Kepulauan Meranti Tahun 2018**
Realization in Kepulauan Meranti Regency Local Tax Received by Kinds, 2018

	Jenis Penerimaan <i>Kind of Receipt</i>	2018 (Rupiah)
	(1)	(2)
1.	Pajak Hotel	907 318 279
2.	Pajak Restoran	2 304 907 318
3.	Pajak Hiburan	194 807 783
4.	Pajak Reklame	587 191 418
5.	Pajak penerangan Jalan	5 037 531 543
6.	Pajak Air Tanah	18 138 296
7.	Pajak Bumi dan Bangunan	1 894 908 486
8.	Bea Perolehan Hak atas Tanah dan Bangunan	1 511 838 580
9.	Pajak Mineral Bukan Logam dan Bantuan	-
	Jumlah Total	13 055 122 223

Sumber : Dinas Pendapatan, Pengelola Keuangan dan Aset Daerah Kabupaten Kepulauan Meranti

Source : *Regional Finance and Asset Management Service of Kepulauan Meranti Regency*

Tabel : 11.3 **Realisasi Penerimaan Retribusi Menurut Jenis Retribusi di Kabupaten Kepulauan Meranti Tahun 2018**
Table : 11.3 **Realization of Kepulauan Meranti Regency retribution by kinds, 2018**

Jenis Retribusi <i>Kind of Receipt</i>	2018 (Rupiah)
(1)	(2)
Retribusi Jasa Umum	
1. Retribusi Pelayanan Kesehatan	350 404 000
2. Retribusi Pelayanan Persampahan/Kebersihan	204 285 000
3. Retribusi Penggantian Biaya KTP dan Akte Capil	-
4. Retribusi Pelayanan Parkir di Tepi Jalan Umum	53 590 000
5. Retribusi Pemeriksaan Alat Pemadam Kebakaran	9 477 500
6. Retribusi Pelayanan Pasar	74 200 000
Retribusi Jasa Usaha	
7. Retribusi Pasar Grosir/Pertokoan	48 600 500
8. Retribusi Rumah Potong Hewan	6 550 000
9. Retribusi Pelayanan Kepelabuhan	39 368 000
10. Retribusi Penyebrangan di Air	-
11. Retribusi Jasa Usaha Lainnya	6 288 500
Retribusi Perizinan Tertentu	
12. Retribusi Izin Mendirikan Bangunan (IMB)	167 096 876
13. Retribusi Izin Gangguan/Keamanan (HO)	159 361 270
14. Retribusi Izin Izin Trayek	-
15. Retribusi Izin Tempat Penjualan Minuman Alkohol	56 109 000
Jumlah Total	1 175 330 646

Sumber : Dinas Pendapatan, Pengelola Keuangan dan Aset Daerah Kabupaten Kepulauan Meranti

Source : *Regional Finance and Asset Management Service of Kepulauan Meranti Regency*

Tabel
Table : 11.4 **Realisasi Pengeluaran Keuangan Menurut Jenisnya di Kabupaten Kepulauan Meranti Tahun 2018**
Realization of Financial Expenditures by Type in the Kepulauan Meranti Regency in 2018

Jenis Penerimaan <i>Kind of Receipt</i>	2018 (Rupiah)
(1)	(2)
1. Belanja Tidak Langsung	514 242 536 772,00
Belanja Pegawai	353 255 431 937,00
Belanja Hibah	9 976 200 000,00
Belanja Bantuan Sosial	-
Belanja Bantuan Keuangan	151 010 904 835,00
2. Belanja Langsung	527 783 829 333,75
Belanja Pegawai	44 737 610 725,00
Belanja Barang dan Jasa	313 243 448 761,81
Belanja Modal	169 802 769 846,94
Jumlah Total	1 042 026 366 105,75

Sumber : Dinas Pendapatan, Pengelola Keuangan dan Aset Daerah Kabupaten Kepulauan Meranti

Source : *Regional Finance and Asset Management Service of Kepulauan Meranti Regency*

12

KONSUMSI DAN PENGELUARAN PENDUDUK
CONSUMPTION AND POPULATION EXPENDITURE

**RATA-RATA
PENGELUARAN**
Average Spending
UNTUK KELOMPOK MAKANAN
Food Group

Rp530.705

SELAMA SEBULAN PER KAPITA
During the Month per Capita

SUMBER / SOURCE : SURVEI SOSIAL EKONOMI NASIONAL
NATIONAL SOCIAL ECONOMIC SURVEY



PENJELASAN TEKNIS

TECHNICAL NOTES

- | | |
|--|--|
| <p>1. Mulai tahun 2011, Susenas dilaksanakan secara Triwulan, yaitu Triwulan I dilaksanakan bulan Maret, Triwulan II bulan juni, Triwulan III bulan September, Triwulan IV dilaksanakan bulan Desember.</p> | <p>1. <i>Starting 2011 susenas implemented in quarterly i.e. the first quarter of 2011 susenas held in march, the second quarter held in june, the third quarter held in September and the fourth quarter held in December.</i></p> |
| <p>2. Data pengeluaran dan konsumsi penduduk menurut kelompok barang diperoleh dari Survey Social Ekonomi (SUSENAS) BPS Kabupaten Kepulauan Meranti di Indonesia.</p> | <p>2. <i>Population expenditure and consumption data according to the group of items were obtained from the BPS Socio-Economic Social Survey (SUSENAS) in Meranti Regency in Indonesia.</i></p> |
| <p>3. Untuk konsumsi bukan makanan, pada umumnya yang dikumpulkan hanya dat nilainya, kecuali untuk beberapa jenis pengeluaran tertentu seperti penggunaan listrik, air, gas dan bahan minyak (BBM) yang juga dikumpulkan kuantitasnya.</p> | <p>3. <i>For consumption of non food, the data collected in general are only their values, except for certain types of expenditure, such as electricity, water, gas, and fuel, which are also collected for their quantity data.</i></p> |
| <p>4. Pengeluaran rata-rata per kapita Adalah biaya yang dikeluarkan untuk konsumsi semua anggota rumah tangga selama sebulan baik yang berasal dari pembelian, pemberian maupun produksi sendiri dibagi dengan banyaknya anggota rumah tangga dalam rumah tangga tersebut.</p> | <p>4. <i>Per capita average expenditure is the cost spent for all household members consumption during the month, whether from purchasing, giving or own production, divided by the number of household members in the household.</i></p> |

ULASAN

DESCRIPTION

Pengeluaran Penduduk

Population Expenditure

Berdasarkan hasil survey Sosial Ekonomi Nasional Kor, Maret 2018 didapatkan hasil bahwa sebanyak 24,65 % penduduk Kabupaten Kepulauan Meranti mengkonsumsi makanan dan minuman jadi disusul konsumsi rokok sebesar 15,69 % untuk kelompok makanan. Sementara untuk kelompok non-makanan pengeluaran terbesar ada pada kelompok perumahan atau fasilitas tempat tinggal dengan persentase sebesar 55,57 %

Based on the results of the National Economic Social Survey Kor, in March 2018 showed that as many as 24,65 % of the population of the Kepulauan Meranti Regency consume foods and drinks, followed by cigarette 15,69 % for the food group. While for the largest non-food expenditure group exist in the housing or residential group with a percentage of 55,57%.

<https://merantikab.go.id>

Tabel
Table : 12.1

Rata-rata Pengeluaran dan Persentase Rata-Rata Pengeluaran Per Kapita Sebulan Menurut Kelompok Makanan di Kabupaten Kepulauan Meranti Tahun 2018
Average Expenditure and Percentage of Average Expenditure Per Capita Per Month by Food Group in Kepulauan Meranti Regency, 2018

Kelompok Makanan <i>Food Group</i>	Rata-rata Pengeluaran <i>Average Expenditure (rupiah)</i>	Persentase Rata-rata Pengeluaran <i>Percentage of Average Expenditure</i>
(1)	(2)	(3)
Padi-padian/ <i>Cereals</i>	63 448	11,96
Umbi-umbian/ <i>Tubers</i>	6 130	1,16
Ikan/Udang/Cumi/Kerang/ <i>Fish/Prawn/Squid</i>	75 516	14,23
Daging/ <i>Meat</i>	17 953	3,38
Telur dan Susu/ <i>Eggs and Milk</i>	29 534	5,56
Sayur-sayuran / <i>Vegetables</i>	41 529	7,83
Kacang-kacangan/ <i>Legumes</i>	8 013	1,51
Buah-Buahan/ <i>Fruits</i>	18 143	3,42
Minyak dan Kelapa/ <i>Oil and Coconut</i>	17 147	3,23
Bahan Minuman/ <i>Beverage stuff</i>	18 076	3,41
Bumbu-bumbuan/ <i>Spices</i>	9 295	1,75
Konsumsi Lainnya/ <i>Miscellaneous food items</i>	11 817	2,23
Makanan dan Minuman jadi/ <i>Prepare food</i>	130 811	24,65
Rokok/ <i>Cigarette</i>	83 293	15,69
Jumlah Total	530 705	100

Sumber : Survei Sosial Ekonomi Nasional

Source : National Social Economic Survey

Tabel
Table : 12.2

Rata-rata Pengeluaran dan Persentase Rata-rata Pengeluaran Per Kapita Sebulan Menurut Kelompok Barang Bukan Makanan di Kabupaten Kepulauan Meranti Tahun 2018

Average Expenditure and Percentage of Average Expenditure Per Capita Per Month by Food Group in Kepulauan Meranti Regency, 2018

Sektor <i>Sector</i>	Rata-rata Pengeluaran <i>Average Expenditure (rupiah)</i>	Persentase Rata-rata Pengeluaran <i>Percentage of Average Expenditure</i>
(1)	(2)	(3)
Perumahan dan Fasilitas Rumah Tinggal <i>Housing and Household Facility</i>	233 480	55,57
Aneka Barang dan Jasa <i>Goods and Services</i>	90 320	21,50
Pakaian, Alas Kaki, dan Tutup Kepala <i>Clothing, footwear, and Headgear</i>	38 018	9,05
Barang yang tahan lama <i>Durable goods</i>	14 635	3,48
Pajak, Pungutan, dan asuransi <i>Taxes and insurances</i>	23 446	5,58
Keperluan pesta dan upacara <i>Parties and Ceremonies</i>	20 242	4,82
Jumlah Total	420 141	100

Sumber : Survei Sosial Ekonomi Nasional

Source : National Social Economic Survey

13

PERBANDINGAN ANTAR KABUPATEN/KOTA
REGENCY/MUNICIPALITY COMPARISON

KABUPATEN/KOTA DI PROVINSI RIAU
DENGAN PENDUDUK TERBANYAK
ADALAH **KOTA PEKANBARU**, SEDANGKAN
KABUPATEN KEPULAUAN MERANTI
DENGAN PENDUDUK TERKECIL

REGENCY/CITY IN RIAU PROVINCE WITH THE MOST POPULATION
IS THE CITY OF PEKANBARU, WHILE KEPULAUAN MERANTI REGENCY
WITH THE SMALLEST POPULATION

KOTA PEKANBARU PEKANBARU MUNICIPALITY

1.117.359 **JIWA** PEOPLE



KABUPATEN KEP. MERANTI
KEPULAUAN MERANTI REGENCY

184.372 **JIWA** PEOPLE



SUMBER/ SOURCE : BPS PROVINSI RIAU
BPS-STATISTICS OF RIAU PROVINCE



ULASAN

DESCRIPTION

Jumlah Penduduk

Population

Dari 12 kabupaten/kota di Provinsi Riau, jumlah penduduk terbesar dimiliki oleh Kotamadya Pekanbaru, yaitu sebesar 1.091.088 jiwa atau sebesar 16,38 % dari penduduk di Provinsi Riau. Sementara itu Kabupaten Kepulauan Meranti memiliki jumlah penduduk sebesar 183.297 jiwa atau 2,75 % dari keseluruhan penduduk di Provinsi Riau.

Of the 12 regencies / cities in Riau Province, the largest population is owned by the Municipality of Pekanbaru, which amounted to 1.091.088 people or by 16,38% of the total population in Province of Riau. Meanwhile Kepulauan Meranti Regency has a population of 183.297 inhabitants or 2,75% of the total population in the province of Riau.

Indeks Pembangunan Manusia

Human Development Index

Nilai IPM sebesar 64,70 didapatkan dari perhitungan dengan menggunakan indikator Kepulauan Meranti yaitu, Umur Harapan Hidup (UHH): 66,99 tahun, Harapan Lama Sekolah (HLS): 12,77 tahun, Rata-rata Lama Sekolah (RLS): 7,47 tahun dan Pengeluaran Perkapita Rp. 7.673.000. Sedangkan IPM tertinggi ada di Kota Pekanbaru sebesar 79,97.

HDI value of 64,70 is obtained from calculations using indicator Kepulauan Meranti namely, age expectancy (UHH): 66,99 years, Hope Old School (HLS): 12,77 years, average Old School (RLS): 7,47 years and per capita expenditure of Rp. 7.673.000. While the highest HDI in the city of Pekanbaru at 79,97.

Tabel
Table : 13.1 **Jumlah Penduduk Menurut Kabupaten/Kota Di Provinsi Riau Tahun 2014-2018**
Population by Regency/Municipality in Riau Province, 2013-2017

Kabupaten/Kota <i>Regency/Municipality</i>	Jumlah Penduduk <i>Population</i>				
	2014	2015	2016	2017	2018
(1)	(2)	(3)	(4)	(5)	(6)
1. Kuantan Singingi	310 619	314 276	317 935	321 216	324 413
2. Indragiri Hulu	400 901	409 431	417 733	425 897	433 934
3. Indragiri Hilir	694 614	703 734	713 034	722 234	731 396
4. Pelalawan	377 221	396 990	417 498	438 788	460 780
5. Siak	428 499	440 841	453 052	465 414	477 670
6. Kampar	773 171	793 005	812 702	832 387	851 837
7. Rokan Hulu	568 576	592 278	616 466	641 208	666 410
8. Bengkalis	536 138	543 987	551 683	559 081	566 228
9. Rokan Hilir	627 233	644 680	662 242	679 663	697 218
10. Kep. Meranti	179 894	181 095	182 152	183 297	184 372
11. Pekanbaru	1 011 467	1 038 118	1 064 566	1 091 088	1 117 359
12. Dumai	280 109	285 967	291 908	297 638	303 292
RIAU	6 188 442	6 344 402	6 500 971	6 657 911	6,814,909

Sumber : Proyeksi BPS 2010-2020

Source : *Indonesia Population Projection 2010-2020*

Tabel : 13.2 **Indeks Pembangunan Manusia Menurut Kabupaten/Kota Se-Provinsi Riau Tahun 2014-2018**
Table : 13.2 **Human Development Indeks by Regency/Municipality in Riau Province, 2014-2018**

Kabupaten/Kota Regency/ Municipality	IPM HDI				
	2014	2015	2016	2017	2018
(1)	(2)	(3)	(4)	(5)	(6)
1. Kuantan Singingi	67,47	68,32	68,66	69,53	69,96
2. Indragiri Hulu	67,11	68,00	68,67	68,97	69,66
3. Indragiri Hilir	63,80	64,80	65,35	66,17	66,51
4. Pelalawan	68,67	69,82	70,21	70,59	71,44
5. Siak	71,45	72,17	72,70	73,18	73,73
6. Kampar	70,72	71,28	71,39	72,19	72,50
7. Rokan Hulu	67,02	67,29	67,86	68,67	69,36
8. Bengkalis	70,84	71,29	71,98	72,27	72,94
9. Rokan Hilir	66,22	66,81	67,52	67,84	68,73
10. Kep. Meranti	62,91	63,25	63,90	64,70	65,23
11. Pekanbaru	78,42	79,32	79,69	79,97	80,66
12. Dumai	71,86	72,20	72,96	73,46	74,06
RIAU	70,33	70,84	71,20	71,79	72,44

Sumber : BPS Provinsi Riau

Source : BPS – Statistics of Riau Province

Tabel
Table : 13.3 **Komponen Indeks Pembangunan Manusia (IPM) Menurut Kabupaten/Kota, 2018**
Component of Human Development Index (HDI) by Regency/Municipality, 2018

Kabupaten/Kota <i>Regency/ Municipality</i>	Komponen IPM <i>HDI Component</i>			Pengeluaran per Kapita <i>Expenditures per capita (Rp 000)</i>
	UHH	HLS	RLS	
(1)	(2)	(3)	(4)	(5)
1. Kuantan Singingi	68,17	13,27	8,31	10 476
2. Indragiri Hulu	69,97	12,32	8,16	10 481
3. Indragiri Hilir	67,32	11,89	7,19	10 254
4. Pelalawan	70,74	12,16	8,44	11 894
5. Siak	70,79	12,73	9,64	12 119
6. Kampar	70,35	13,21	9,10	11 128
7. Rokan Hulu	69,55	12,82	8,37	9 608
8. Bengkalis	70,85	12,83	9,21	11 640
9. Rokan Hilir	69,87	12,63	8,15	9 316
10. Kep. Meranti	67,21	12,78	7,48	7 978
11. Pekanbaru	71,94	15,34	11,22	14 778
12. Dumai	70,55	12,98	9,84	12 063
RIAU	71,19	13,11	8,92	10 968

Sumber : BPS Provinsi Riau

Source : BPS – Statistics of Riau Province



Badan Pusat Statistik
Kabupaten Kepulauan Meranti



Sensus
Penduduk
2020

DATA
MENCERDASKAN BANGSA
ENLIGHTEN THE NATION

Jalan Dorak, Selatpanjang, 28753
Kabupaten Kepulauan Meranti, Riau
Telp/Fax : (0763) 33553
Email : bps1410@bps.go.id
Website : merantikab.bps.go.id

ISSN 2355-9748



9 772355 974006