

Kabupaten

ROKAN HULU DALAM ANGKA

Rokan Hulu Regency in Figures

2019




BADAN PUSAT STATISTIK KABUPATEN ROKAN HULU
Statistics of Rokan Hulu Regency

Kabupaten

ROKAN HULU DALAM ANGKA

Rokan Hulu Regency in Figures

2019



Kabupaten Rokan Hulu Dalam Angka

Rokan Hulu Regency in Figures

2019

ISSN: 2355-4525

No. Publikasi/*Publication Number*: 14070.1901

Katalog/*Catalog*: 1102001.1407

Ukuran Buku/*Book Size*: 14,8 cm x 21 cm

Jumlah Halaman/*Number of Pages*: xxviii + 174 halaman/*pages*

Naskah/*Manuscript*:

Badan Pusat Statistik Kabupaten Rokan Hulu

BPS-Statistics of Rokan Hulu Regency

Penyunting/*Editor*:

Badan Pusat Statistik Kabupaten Rokan Hulu

BPS-Statistics of Rokan Hulu Regency

Desain Kover oleh/*Cover Designed by*:

Badan Pusat Statistik Kabupaten Rokan Hulu

BPS-Statistics of Rokan Hulu Regency

Ilustrasi Kover/*Cover Illustration*:

Masjid Agung Islamic Center Kabupaten Rokan Hulu

Islamic Center Mosque of Rokan Hulu Regency

Diterbitkan oleh/*Published by*:

© BPS Kabupaten Rokan Hulu/*BPS-Statistics of Rokan Hulu Regency*

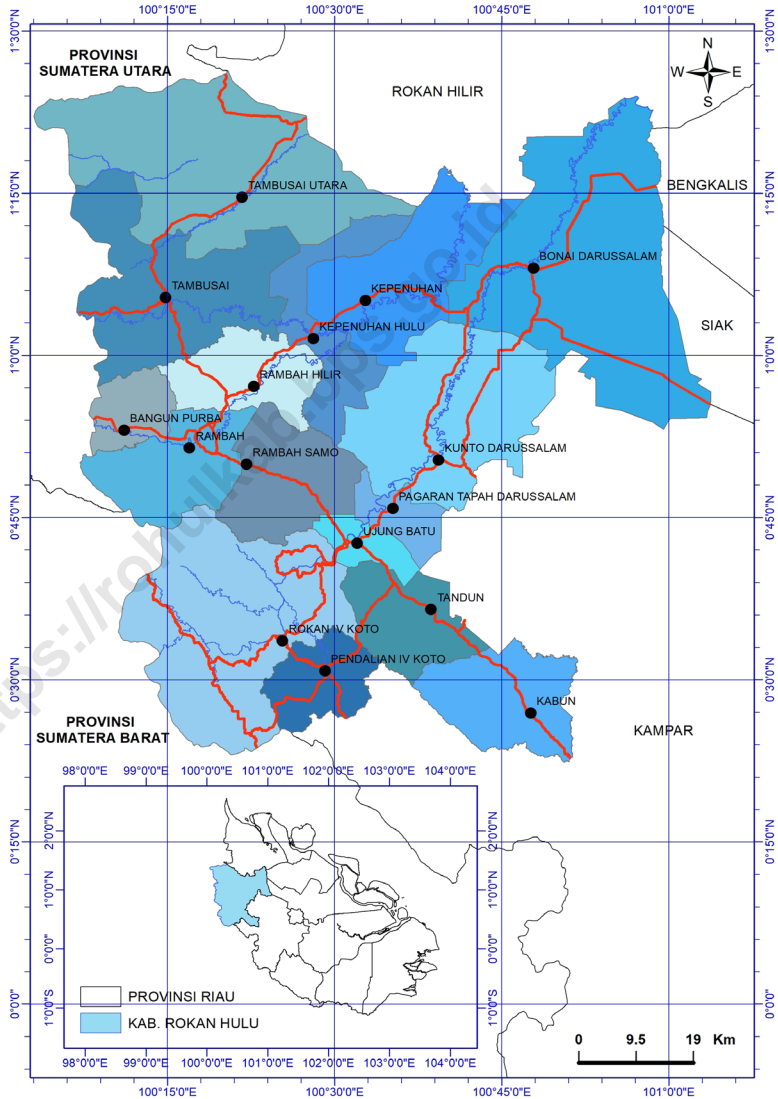
Dicetak oleh/*Printed by*:

Dilarang mengumumkan, mendistribusikan, mengomunikasikan, dan/atau meng-
gandakan sebagian atau seluruh isi buku ini untuk tujuan komersial tanpa izin tertulis
dari Badan Pusat Statistik.

Prohibited to announce, distribute, communicate, and/or copy part or all of this book
for commercial purpose without permission from BPS-Statistics Indonesia.

PETA WILAYAH KABUPATEN ROKAN HULU

MAP OF ROKAN HULU REGENCY



KEPALA BPS KABUPATEN ROKAN HULU
CHIEF BPS-STATISTICS OF ROKAN HULU REGENCY



Hari Prasetyo, S.S.T., M.Si.



KATA PENGANTAR

Kabupaten Rokan Hulu Dalam Angka 2019 merupakan seri publikasi tahunan BPS Kabupaten Rokan Hulu yang menyajikan beragam jenis data yang bersumber dari BPS dan institusi lain. Publikasi ini memuat gambaran umum tentang keadaan geografi dan iklim, pemerintahan, serta perkembangan kondisi sosial-ekonomi di Kabupaten Rokan Hulu.

Seiring dengan meningkatnya kebutuhan konsumen data, publikasi Kabupaten Rokan Hulu Dalam Angka akan terus mengalami penyempurnaan baik struktur maupun muatannya. Pada tahun ini ada perubahan yang signifikan terhadap format bab maupun tabel yang disajikan menyesuaikan dengan program pemerintah tentang kebijakan Satu Data Indonesia. Perubahan tersebut sangat terlihat pada jumlah dan struktur bab dari yang semula 13 bab menjadi 8 bab yang seragam seluruh Indonesia. Pada publikasi ini dilengkapi dengan infografis data unggulan sebagai pembatas bab. Untuk memudahkan pemahaman dan pemanfaatan data, disertakan juga penjelasan teknis dari setiap jenis statistik yang disajikan. Publikasi ini dapat dibaca dan diunduh dengan mudah di website (<https://rohulkab.bps.go.id>) tanpa berbayar.

Publikasi ini dapat terwujud berkat kerja sama dan partisipasi dari berbagai pihak. Kepada semua pihak yang telah memberikan kontribusi, disampaikan penghargaan dan terima kasih. Semoga publikasi yang disajikan bermanfaat bagi pengguna untuk berbagai keperluan. Tanggapan dan saran diharapkan dari pengguna publikasi ini untuk perbaikan pada edisi yang akan datang.

Pasir Pengaraian, Agustus 2019
KEPALA BADAN PUSAT STATISTIK
KABUPATEN ROKAN HULU

Hari Prasetyo, S.S.T., M.Si.



PREFACE

Rokan Hulu Regency in Figures 2019 is an annual publication presenting various data from BPS-Statistics of Rokan Hulu Regency and other agencies. The publication provides general pictures of geographic and climate conditions, government, and key socio-demographic and economic characteristics of Rokan Hulu Regency. The tables in the last chapter are presented at regency/municipality level to compare socio-economic condition inter-regions. Technical notes for each statistics are also featured in this publication to provide a better understanding in interpreting the data.

In line with the increasing demand of data users, the contents and the structure of this publication have been continuously improved. The change is very visible in the number and structure of chapters from 13 chapters to 8 chapters throughout Indonesia . In this edition, it also comes with infographics for some featured data on the chapter breaks. Finally, this publication and a series of the tables by subject can be read and downloaded on our website (<https://rohulkab.bps.go.id>) for free as our commitment to provide an immediate and easier access to the data.

The release of the publication has been made possible due to the assistance and contribution of various government institutions and private organizations. To all parties who have been involved in the completion of this publication, I would like to express my high appreciation and gratitude. Hopefully this publication will be a useful resource for any purposes. Feedback and suggestions to improve the publication are always welcome.

Pasir Pengaraian, August 2019
**CHIEF OF BPS-STATISTICS OF
ROKAN HULU REGENCY**

Hari Prasetyo, S.S.T., M.Si.

DAFTAR ISI/CONTENTS

	Halaman Page
Kata Pengantar/ <i>Preface</i>	vii
Daftar Isi/ <i>Contents</i>	ix
Daftar Tabel/ <i>List of Tables</i>	xi
Daftar Gambar/ <i>List of Figures</i>	xxv
Penjelasan Umum/ <i>Explanatory Notes</i>	xxvii
1 Geografi dan Iklim/<i>Geography and Climate</i>	1
1.1 Keadaan Geografi/ <i>Geography Condition</i>	5
1.2 Iklim/ <i>Climate</i>	8
2 Pemerintahan/<i>Government</i>	11
2.1 Wilayah Administratif/ <i>Administrative Area</i>	15
2.2 Sumber Daya Manusia/ <i>Human Resources</i>	17
2.3 Dewan Perwakilan Rakyat Daerah/ <i>The Regional House of Representative</i>	23
3 Penduduk dan Ketenagakerjaan/ <i>Population and Employment</i>	25
3.1 Penduduk/ <i>Population</i>	33
3.2 Ketenagakerjaan/ <i>Employment</i>	38
4 Sosial dan Kesejahteraan Rakyat/<i>Social and Welfare</i>	47
4.1 Pendidikan/ <i>Education</i>	52
4.2 Kesehatan/ <i>Health</i>	75
4.3 Agama dan Sosial Lainnya/ <i>Religion and Other Social Affairs</i>	79
4.4 Kriminalitas/ <i>Crime</i>	83
4.5 Kemiskinan/ <i>Poverty</i>	85
5 Pertanian/<i>Agriculture</i>	87
5.1 Hortikultura/ <i>Hortikulture</i>	94
5.2 Perkebunan/ <i>Estate Crops</i>	115
5.3 Peternakan/ <i>Animal Husbandary</i>	119
5.4 Perikanan/ <i>Fishery</i>	121
5.5 Kehutanan/ <i>Forestry</i>	126
6 Pertambangan dan Energi/<i>Mining and Energy</i>	127
6.1 Energi/ <i>Energy</i>	131
7 Pariwisata/<i>Tourism</i>	135

8	Sistem Neraca Regional/<i>System of Regional Account</i>	141
8.1	Pendapatan Nasional/ <i>National Income</i>	149
9	Harga, Keuangan Daerah, Perdagangan, dan Transportasi/ <i>Price, Local Finance, Trade, and Transportation</i>	159
9.1	Harga/ <i>Price</i>	163
9.2	Keuangan Daerah/ <i>Local Finance</i>	166
9.3	Perdagangan/ <i>Trade</i>	170
9.4	Transportasi/ <i>Transportation</i>	172

<https://rohulkab.bps.go.id>

DAFTAR TABEL/LIST OF TABLES

Halaman
Page

1. GEOGRAFI DAN IKLIM/GEOGRAPHY AND CLIMATE

1.1 KEADAAN GEOGRAFI/GEOGRAPHY CONDITION

- 1.1.1 Luas Wilayah Tinggi Wilayah, dan Jarak ke Ibukota menurut Kecamatan di Kabupaten Rokan Hulu, 2018
Total Area, Altitude, dan Distance to The Capital by Subdistrict in Rokan Hulu Regency, 2018 5

1.2 IKLIM/CLIMATE

- 1.2.1 Rata-rata Suhu Udara menurut Bulan di Kabupaten Rokan Hulu, 2018
Average Temperature by Month in Rokan Hulu Regency, 2018 8
- 1.2.2 Rata-rata Kelembaban Udara dan Kecepatan Angin menurut Bulan di Kabupaten Rokan Hulu, 2018
Average Humidity and Wind Velocity by Month in Rokan Hulu Regency, 2018..... 9
- 1.2.3 Rata-rata Curah Hujan dan Hari Hujan menurut Bulan di Kabupaten Rokan Hulu, 2018
Average Rainfall and Rainy Days by Month in Rokan Hulu Regency, 2018 10

2. PEMERINTAHAN/GOVERNMENT

2.1 WILAYAH ADMINISTRATIF/ADMINISTRATIVE AREA

- 2.1.1 Jumlah Desa Menurut Kecamatan di Kabupaten Rokan Hulu, 2014-2018
Number of Villages by Subdistrict in Rokan Hulu Regency, 2014-2018..... 15
- 2.1.2 Jumlah Kelurahan Menurut Kecamatan di Kabupaten Rokan Hulu, 2014-2018
Number of Villages by Subdistrict in Rokan Hulu Regency, 2014-2018 16

2.2	SUMBER DAYA MANUSIA/HUMAN RESOURCES	
2.2.1	Jumlah Pegawai Negeri Sipil Menurut Jabatan dan Jenis Kelamin di Kabupaten Rokan Hulu, 2017 dan 2018 <i>Number of Civil Servants by Occupation and Sex in Rokan Hulu Regency, 2017 and 2018</i>	17
2.2.2	Jumlah Pegawai Negeri Sipil Menurut Tingkat Pendidikan dan Jenis Kelamin di Kabupaten Rokan Hulu, 2017 dan 2018 <i>Number of Civil Servants by Educational Level and Sex in Rokan Hulu Regency, 2017 and 2018</i>	18
2.2.3	Jumlah Pegawai Negeri Sipil Menurut Tingkat Kepangkatan dan Jenis Kelamin di Kabupaten Rokan Hulu, 2017 dan 2018 <i>Number of Civil Servants by Hierarchy and Sex in Rokan Hulu Regency, 2017 and 2018</i>	19
2.2.4	Jumlah Pegawai Negeri Sipil Menurut Dinas/Instansi Pemerintah dan Jenis Kelamin di Kabupaten Rokan Hulu, 2018 <i>Number of Civil Servants by Institution/Office and Sex in Rokan Hulu Regency, 2018</i>	20
2.3	DEWAN PERWAKILAN RAKYAT DAERAH/ THE REGIONAL HOUSE OF REPRESENTATIVE	
2.3.1	Jumlah Anggota Dewan Perwakilan Rakyat Daerah Menurut Partai Politik dan Jenis Kelamin di Kabupaten Rokan Hulu, 2018 <i>Number of Member of The Regional house of Representatives by Political Parties and Sex in Rokan Hulu Regency, 2018</i>	23
3.	PENDUDUK DAN KETENAGAKERJAAN/ POPULATION AND EMPLOYMENT	
3.1	PENDUDUK/POPULATION	
3.1.1	Penduduk, Laju Pertumbuhan Penduduk, Distribusi Persentase Penduduk, Kepadatan Penduduk, Rasio Jenis Kelamin Penduduk Menurut Kecamatan di Kabupaten Rokan Hulu, (2010) dan (2018) <i>Population, Population Growth Rate, Percentage Distribution of Population, Population Density, and Population Sex Ratio by Subdistrict in Rokan Hulu Regency, (2010) and (2018)</i>	33
3.1.2	Jumlah Penduduk Menurut Kelompok Umur dan Jenis Kelamin di Kabupaten Rokan Hulu, 2018 <i>Population by Age Group and Sex in Rokan Hulu Regency, 2018</i>	36

3.1.3	Jumlah Rumah Tangga dan Rata-rata Banyaknya Anggota Rumah Tangga Menurut Kecamatan di Kabupaten Rokan Hulu, 2018 <i>Number of Households and Average Household Size by Subdistrict in Rokan Hulu Regency, 2018</i>	37
3.2	KETENAGAKERJAAN/EMPLOYMENT	
3.2.1	Jumlah Penduduk Berumur 15 Tahun Keatas Menurut Jenis Kegiatan Selama Seminggu yang Lalu dan Jenis Kelamin di Kabupaten Rokan Hulu, 2018 <i>Population Aged 15 Years and Over by Type of Activity During The Previous Week and Sex in Rokan Hulu Regency, 2018</i>	38
3.2.2	Jumlah Penduduk Berumur 15 Tahun Ke Atas Menurut Pendidikan Tertinggi yang Ditamatkan dan Jenis Kegiatan Selama Seminggu yang Lalu di Kabupaten Rokan Hulu, 2018 <i>Population Aged 15 Years and Over by Educational Attainment and Type of Activity During The Previous Week in Rokan Hulu Regency, 2018</i>	39
3.2.3	Jumlah Penduduk Berumur 15 Tahun Ke Atas yang Bekerja Selama Seminggu yang Lalu Menurut Kelompok Umur dan Jenis Kelamin di Kabupaten Rokan Hulu, 2018 <i>Population Aged 15 Years and Over Who Worked During the Previous Week by Age Group and Sex in Rokan Hulu Regency, 2018</i>	40
3.2.4	Jumlah Penduduk Berumur 15 Tahun Ke Atas yang Bekerja Selama Seminggu yang Lalu Menurut Lapangan Pekerjaan Utama dan Jenis Kelamin di Kabupaten Rokan Hulu, 2018 <i>Population Aged 15 Years and Over Who Worked During the Previous Week by Main Industry and Sex in Rokan Hulu Regency, 2018</i>	41
3.2.5	Jumlah Penduduk Berumur 15 Tahun Ke Atas yang Bekerja Selama Seminggu yang Lalu Menurut Jumlah Jam Kerja Seluruhnya dan Jenis Kelamin di Kabupaten Rokan Hulu, 2018 <i>Population Aged 15 Years and Over Who Worked During the Previous Week by Total Working Hours and Sex in Rokan Hulu Regency, 2018</i>	42

3.2.6	Jumlah Penduduk Berumur 15 Tahun Ke Atas yang Bekerja Selama Seminggu yang Lalu Menurut Jumlah Jam Kerja Pada Pekerjaan Utama dan Jenis Kelamin di Kabupaten Rokan Hulu, 2018 <i>Population Aged 15 Years and Over Who Worked During the Previous Week by Number of Working Hours on Main Industry and Sex in Rokan Hulu Regency, 2018</i>	43
3.2.7	Jumlah Penduduk Berumur 15 Tahun Ke Atas yang Bekerja Selama Seminggu yang Lalu Menurut Status Pekerjaan Utama dan Jenis Kelamin di Kabupaten Rokan Hulu, 2018 <i>Population Aged 15 Years and Over Who Worked During the Previous Week by Main Employment Status and Sex in Rokan Hulu Regency, 2018</i>	44
3.2.8	Jumlah Pencari Kerja Terdaftar Menurut Tingkat Pendidikan Tertinggi yang Ditamatkan dan Jenis Kelamin di Kabupaten Rokan Hulu, 2018 <i>Number of Registered Job Applicants by Educational Attainment and Sex in Rokan Hulu Regency, 2018</i>	45
4.	SOSIAL DAN KESEJAHTERAAN RAKYAT/SOCIAL AND WELFARE	
4.1	PENDIDIKAN/EDUCATION	
4.1.1	Persentase Penduduk Usia 7–24 Tahun Menurut Jenis Kelamin, Kelompok Umur Sekolah, dan Partisipasi Sekolah di Kabupaten Rokan Hulu, 2018 <i>Percentage of Population Aged 7-24 Years by Sex, Age Group, and School Participation in Rokan Hulu Regency, 2018</i>	52
4.1.2	Angka Partisipasi Murni (APM) dan Angka Partisipasi Kasar (APK) Menurut Jenjang Pendidikan di Kabupaten Rokan Hulu, 2018 <i>Net Enrolment Rate and Gross Enrollment Rate by Educational Level in Rokan Hulu Regency, 2017</i>	53
4.1.3	Jumlah Sekolah, Guru, dan Murid Taman Kanak-Kanak (TK) di Bawah Kementerian Pendidikan dan Kebudayaan Menurut Kecamatan di Kabupaten Rokan Hulu, 2017/2018 <i>Number of Schools, Teachers, and Pupils in Kindergarten Under The Ministry of Education and Culture by Subdistrict in Rokan Hulu Regency, 2017/2018</i>	54

4.1.4	Jumlah Sekolah, Guru, dan Murid Sekolah Dasar (SD) di Bawah Kementerian Pendidikan dan Kebudayaan Menurut Kecamatan di Kabupaten Rokan Hulu, 2017/2018 <i>Number of Schools, Teachers, and Pupils in Primary Schools Under The Ministry of Education and Culture by Subdistrict in Rokan Hulu Regency, 2017/2018</i>	57
4.1.5	Jumlah Sekolah, Guru, dan Murid Madrasah Ibtidaiyah (MI) di Bawah Kementerian Agama Menurut Kecamatan di Kabupaten Rokan Hulu, 2017/2018 <i>Number of Schools, Teachers, and Pupils in Madrasah Ibtidaiyah (MI) Under The Ministry of Religious Affairs by Subdistrict in Rokan Hulu Regency, 2017/2018</i>	60
4.1.6	Jumlah Sekolah, Guru, dan Murid Sekolah Menengah Pertama (SMP) di Bawah Kementerian Pendidikan dan Kebudayaan Menurut Kecamatan di Kabupaten Rokan Hulu, 2017/2018 <i>Number of Schools, Teachers, and Pupils in Junior High Schools Under The Ministry of Education and Culture by Subdistrict in Rokan Hulu Regency, 2017/2018</i>	61
4.1.7	Jumlah Sekolah, Guru, dan Murid Madrasah Tsanawiyah (MTs) di Bawah Kementerian Agama Menurut Kecamatan di Kabupaten Rokan Hulu, 2017/2018 <i>Number of Schools, Teachers, and Pupils in Madrasah Tsanawiyah (MTs) Under The Ministry of Religious Affairs by Subdistrict in Rokan Hulu Regency, 2017/2018</i>	64
4.1.8	Jumlah Sekolah, Guru, dan Murid Sekolah Menengah Atas (SMA) di Bawah Kementerian Pendidikan dan Kebudayaan Menurut Kecamatan di Kabupaten Rokan Hulu, 2017/2018 <i>Number of Schools, Teachers, and Pupils in Senior High Schools Under The Ministry of Education and Culture by Subdistrict in Rokan Hulu Regency, 2017/2018</i>	65
4.1.9	Jumlah Sekolah, Guru, dan Murid Sekolah Menengah Kejuruan (SMK) di Bawah Kementerian Pendidikan dan Kebudayaan Menurut Kecamatan di Kabupaten Rokan Hulu, 2017/2018 <i>Number of Schools, Teachers, and Pupils in Vocational High Schools Under The Ministry of Education and Culture by Subdistrict in Rokan Hulu Regency, 2017/2018</i>	68

4.1.10	Jumlah Sekolah, Guru, dan Murid Madrasah Aliyah (MA) di Bawah Kementrian Agama Menurut Kecamatan di Kabupaten Rokan Hulu, 2017/2018 <i>Number of Schools, Teachers, and Pupils in Madrasah Aliyah (MA) Under The Ministry of Religious Affairs by Subdistrict in Rokan Hulu Regency, 2017/2018</i>	71
4.1.11	Jumlah Desa/Kelurahan yang Memiliki Fasilitas Sekolah Menurut Kecamatan dan Tingkat Pendidikan di Kabupaten Rokan Hulu, 2011 - 2018 <i>Number of Villages Having Educational Facilities by Province and Educational Level in Rokan Hulu Regency, 2011 - 2018</i>	72
4.2	KESEHATAN/HEALTH	
4.2.1	Jumlah Desa/Kelurahan Yang Memiliki Sarana Kesehatan Menurut Kecamatan, 2017 - 2018 <i>Number of Villages Having Health Facilities by Subdistrict, 2017 - 2018</i>	75
4.2.2	Jumlah Tenaga Kesehatan Menurut Kecamatan di Kabupaten Rokan Hulu, 2017 - 2018 <i>Number of Health Personnel by Subdistrict in Rokan Hulu Regency, 2017 - 2018</i>	77
4.2.3	Jumlah Kasus 10 Penyakit Terbanyak di Kabupaten Rokan Hulu, 2018 <i>Number of Cases of the 10 Most Diseases in Rokan Hulu Regency, 2018</i>	78
4.3	AGAMA DAN SOSIAL LAINNYA/RELIGION AND OTHER SOCIAL AFFAIRS	
4.3.1	Jumlah Tempat Peribadatan Menurut Kecamatan di Kabupaten Rokan Hulu, 2018 <i>Number of Places of Worship by Subdistrict and Religion in Rokan Hulu Regency, 2018</i>	79
4.3.2	Jumlah Desa/Kelurahan yang Mengalami Bencana Alam ² Menurut Kecamatan di Kabupaten Rokan Hulu, 2011 - 2018 <i>Number of Villages that Had Natural Disaster² by Subdistrict in Rokan Hulu Regency, 2011 - 2018</i>	80
4.3.3	Jumlah Penerima Zakat/Mustahiq Menurut Kecamatan di Kabupaten Rokan Hulu, 2018 <i>Number of Mustahiq by Subdistrict in Rokan Hulu Regency, 2018...</i>	82

4.4 KRIMINALITAS/CRIME

- 4.4.1 Jumlah Tindak Pidana Menurut Kepolisian Sektor di Kabupaten Rokan Hulu, 2016–2018
Number of Reported Criminal Cases by Subdistrict Police Office in Rokan Hulu Regency, 2016–2018 83
- 4.4.2 Persentase Penyelesaian Tindak Pidana Menurut Kepolisian Resort di Kabupaten Rokan Hulu, 2016–2018
Percentage of Crime Clearance Rate by District Police Office in Rokan Hulu Regency, 2016–2018 84

4.5 KEMISKINAN/POVERTY

- 4.5.1 Jumlah dan Persentase Penduduk Miskin, P1, P2, dan garis Kemiskinan di Kabupaten Rokan Hulu, 2010–2017
Number and Percentage of Poor, P1, P2, and Poverty Line in Rokan Hulu Regency, 2011–2018 85

5. PERTANIAN/AGRICULTURE

5.1 HORTIKULTURA/HORTICULTURE

- 5.1.1 Luas Panen Tanaman Sayuran Menurut Kecamatan dan Jenis Tanaman di Kabupaten Rokan Hulu (ha), 2017 dan 2018
Harvested Area of Vegetables by Subdistrict and Kind of Plant in Rokan Hulu Regency (ha), 2017 and 2018 94
- 5.1.2 Produksi Tanaman Sayuran Menurut Kecamatan dan Jenis Tanaman di Kabupaten Rokan Hulu (ton), 2017 dan 2018
Production of Vegetables by Subdistrict and Kind of Plant in Rokan Hulu Regency (ton), 2017 and 2018 96
- 5.1.3 Luas Panen Tanaman Sayuran dan Buah-Buahan Semusim Menurut Jenis Tanaman di Kabupaten Rokan Hulu (ha), 2016 – 2018
Harvested Area of Seasonal Vegetables and Fruits by Kind of Plant in Rokan Hulu Regency (ha), 2016 - 2018 98
- 5.1.4 Produksi Tanaman Sayuran dan Buah-Buahan Semusim Menurut Jenis Tanaman di Kabupaten Rokan Hulu (ton), 2016 – 2018
Production of Seasonal Vegetables and Fruits by Kind of Plant (ton), 2016 - 2018 99

5.1.5	Luas Panen Tanaman Biofarmaka Menurut Kecamatan dan Jenis Tanaman di Kabupaten Rokan Hulu (m ²), 2017 dan 2018 <i>Harvested Area of Medicinal Plants by Sub District and Kind of Plant in Rokan Hulu Regency (m²), 2017 and 2018</i>	100
5.1.6	Produksi Tanaman Biofarmaka Menurut Kecamatan dan Jenis Tanaman di Kabupaten Rokan Hulu (kg), 2017 dan 2018 <i>Production of Vegetables by Sub District and Kind of Plant in Rokan Hulu Regency (kg), 2017 and 2018</i>	102
5.1.7	Luas Panen Tanaman Biofarmaka Menurut Jenis Tanaman di Kabupaten Rokan Hulu (m ²), 2016 - 2018 <i>Harvested Area of Medicinal Plants by Kind of Plant in Rokan Hulu Regency (m²), 2016 - 2018</i>	104
5.1.8	Produksi Tanaman Biofarmaka Menurut Jenis Tanaman di Kabupaten Rokan Hulu (kg), 2016 - 2018 <i>Production of Vegetables by Kind of Plant in Rokan Hulu Regency (kg), 2016 - 2018</i>	105
5.1.9	Luas Panen Tanaman Hias Menurut Kecamatan dan Jenis Tanaman di Kabupaten Rokan Hulu (m ²), 2017 dan 2018 <i>Harvested Area of Ornamental Plants by Subdistrict and Kind of Plant in Rokan Hulu Regency (m²), 2017 and 2018</i>	106
5.1.10	Produksi Tanaman Hias Menurut Kecamatan dan Jenis Tanaman di Kabupaten Rokan Hulu (tangkai), 2017 dan 2018 <i>Production of Ornamental Plants by Subdistrict and Kind of Plant in Rokan Hulu Regency (stalks), 2017 and 2018</i>	108
5.1.11	Luas Panen Tanaman Hias Menurut Jenis Tanaman (m ²) di Kabupaten Rokan Hulu (m ²), 2016 - 2018 <i>Harvested Area of Ornamental Plants by Kind of Plant in Rokan Hulu Regency (m²), 2016 - 2018</i>	110
5.1.12	Produksi Tanaman Hias Menurut Jenis Tanaman di Kabupaten Rokan Hulu (tangkai), 2016 - 2018 <i>Production of Ornamental Plants by Kind of Plant in Rokan Hulu Regency (stalks), 2016 - 2018</i>	111
5.1.13	Produksi Buah–Buahan dan Sayuran Tahunan Menurut Kecamatan dan Jenis Tanaman (ton), 2017 - 2018 <i>Production of Annual Fruits and Vegetables by Subdistricts and Kind of Plant (ton), 2017 - 2018</i>	112
5.1.14	Produksi Buah–Buahan dan Sayuran Tahunan Menurut Jenis Tanaman (ton), 2016 - 2018 <i>Production of Annual Fruits and Vegetables by Kind of Plant (ton), 2016 - 2018</i>	114

5.2 PERKEBUNAN/ESTATE CROPS

- 5.2.1 Luas Areal Tanaman Perkebunan Menurut Kecamatan dan Jenis Tanaman di Kabupaten Rokan Hulu (ha), 2017 dan 2018
Planted Area of Estate Crops by Subdistrict and Type of Crops in Rokan Hulu Regency (ha), 2017 and 2018 115
- 5.2.2 Produksi Perkebunan Menurut Kecamatan dan Jenis Tanaman di Kabupaten Rokan Hulu (ton), 2017 dan 2018
Production of Estate Crops by Subdistrict and Type of Crops in Rokan Hulu Regency (ton), 2017 and 2018 117

5.3 PETERNAKAN/ANIMAL HUSBANDARY

- 5.3.1 Populasi Ternak Menurut Kecamatan dan Jenis Ternak di Kabupaten Rokan Hulu, 2018
Livestock Population by Subdistrict and Kind of Livestock in Rokan Hulu Regency, 2018 119
- 5.3.2 Populasi Unggas Menurut Kecamatan dan Jenis Unggas di Kabupaten Rokan Hulu, 2018
Poultry Population by Subdistrict and Kind of Poultry in Rokan Hulu Regency, 2018 120

5.4 PERIKANAN/FISHERY

- 5.4.1 Jumlah Rumah Tangga Perikanan Menurut Kecamatan dan Sektor Perikanan di Kabupaten Rokan Hulu, 2018
Number of Domestic Fishery by Subdistrict and Water and Sector in Rokan Hulu Regency, 2018 121
- 5.4.2 Produksi Perikanan Menurut Kecamatan dan Sektor Perairan di Kabupaten Rokan Hulu (ton), 2018
Production of Fishery by Subdistrict and Sector in Rokan Hulu Regency (ton), 2018 122
- 5.4.3 Keadaan Areal Budidaya Ikan Menurut Kecamatan di Kabupaten Rokan Hulu, 2018
The Situation of Fish Farming Area by Subdistrict in Rokan Hulu Regency, 2018 123
- 5.4.4 Jumlah Armada Penangkapan Ikan Menurut Kecamatan dan Jenisnya di Kabupaten Rokan Hulu, 2018
Number of Fishing Fleet by Subdistrict and Type in Rokan Hulu Regency, 2018 124

5.4.5	Jumlah Alat Penangkap Ikan Menurut Kecamatan dan Sifatnya di Kabupaten Rokan Hulu, 2018 <i>Number of Fishing Equipment by Subdistrict and Kind in Open Water in Rokan Hulu Regency, 2018</i>	125
-------	---	-----

5.5 KEHUTANAN/FORESTRY

5.5.1	Luas Kawasan Hutan dan Perairan Menurut Kecamatan di Kabupaten Rokan Hulu (hektar), 2015 <i>Forest and Inland Water Area by Subdistrict in Rokan Hulu Regency, 2015</i>	126
-------	--	-----

6. PERTAMBANGAN DAN ENERGI/MINING AND ENERGY

6.1 ENERGI/ENERGY

6.1.1	Daya Terpasang, Produksi, dan Distribusi Listrik PT. PLN (Persero) pada Cabang/Ranting PLN di Kabupaten Rokan Hulu, 2012–2018 <i>Installed Capacity, Production, and Distribution of Electricity of State Electricity Company at Branch Level in Rokan Hulu Regency, 2012–2018</i>	131
-------	---	-----

6.1.2	Jumlah Pelanggan, Daya, Pemakaian, dan Biaya Pemakaian Listrik Menurut Jenis Pelanggan di Kabupaten Rokan Hulu, 2014–2018 <i>Number of Registered Electricity Costumers, Installed Capacity, Usage, and Usage Cost by Electricity Costumer Type in Rokan Hulu Regency, 2014–2018</i>	132
-------	---	-----

6.1.3	Jumlah Pelanggan dan Air yang Disalurkan Menurut Kecamatan di Kabupaten Rokan Hulu, 2018 <i>Number of Customer and Distributed Clean Water by Subdistrict in Rokan Hulu Regency, 2018</i>	134
-------	--	-----

7. PARIWISATA/TOURISM

7.1	Jumlah Rumah Makan/Restoran Menurut Kecamatan di Kabupaten Rokan Hulu, 2017 - 2018 <i>Number of Restaurant by Subdistrict in Rokan Hulu Regency, 2017 - 2018</i>	139
-----	---	-----



7.2	Jumlah Hotel dan Akomodasi Lainnya di Kabupaten Rokan Hulu, 2012–2018 <i>Number of Hotel and Other Accomodations in Rokan Hulu Regency, 2012–2018</i>	140
-----	--	-----

8. SISTEM NERACA REGIONAL/SYSTEM OF REGIONAL ACCOUNTS

8.1 PENDAPATAN NASIONAL/NATIONAL INCOME

8.1.1	Produk Domestik Regional Bruto Kabupaten Rokan Hulu Atas Dasar Harga Berlaku Menurut Lapangan Usaha (juta rupiah), 2014–2018 <i>Gross Regional Domestic Product of Rokan Hulu Regency at Current Market Prices by Industry (million rupiahs), 2014–2018</i>	149
8.1.2	Produk Domestik Regional Bruto Kabupaten Rokan Hulu Atas Dasar Harga Konstan 2010 Menurut Lapangan Usaha (juta rupiah), 2014–2018 <i>Gross Domestic Regional Product of Rokan Hulu Regency at 2010 Constant Maret Prices by Industry (million rupiahs), 2014–2018</i>	151
8.1.3	Distribusi Persentase Produk Domestik Regional Bruto Kabupaten Rokan Hulu Atas Dasar Harga Berlaku Menurut Lapangan Usaha (juta rupiah), 2014–2018 <i>Percentage Distribution of Gross Domestic Regional Bruto of Rokan Hulu Regency at Current Market Prices by Industry (million rupiahs), 2014–2018</i>	153
8.1.4	Laju Pertumbuhan Produk Domestik Regional Bruto Kabupaten Rokan Hulu Atas Dasar Harga Konstan 2010 Menurut Lapangan Usaha (persen), 2014 - 2018 <i>Growth Rate of Gross Domestic Regional Bruto of Rokan Hulu Regency at 2010 Constant Market Prices by Industry (percent), 2014 - 2018</i>	155
8.1.5	Produk Domestik Regional Bruto Kabupaten Rokan Hulu Atas Dasar Harga Berlaku Menurut Pengeluaran (miliar rupiah), 2014 - 2018 <i>Gross Domestic Regional Bruto of Rokan Hulu Regency at Current Market Prices by Type of Expenditure (billion rupi-ahs), 2014 - 2018</i>	157

8.1.6	Produk Domestik Regional Bruto Kabupaten Rokan Hulu Atas Dasar Harga Konstan 2010 Menurut Pengeluaran (miliar rupiah), 2014 - 2018 <i>Gross Domestic Regional Bruto of Rokan Hulu Regency at 2010 Constant Market Prices by Type of Expenditure (billion rupiahs), 2014 - 2018</i>	158
-------	---	-----

**9. HARGA, KEUANGAN DAERAH, PERDAGANGAN, DAN TRANSPORTASI/
PRICE, LOCAL FINANCE, TRADE, AND TRANSPORTATION**

9.1 HARGA/PRICE

9.1.1	Rata-rata Harga Pangan di Tingkat Pengecer menurut Komoditi di Kabupaten Rokan Hulu (rupiah), 2018 <i>Average Food Prices at Retailer by Commodities in Rokan Hulu Regency (rupiahs), 2018</i>	163
-------	---	-----

9.2 KEUANGAN DAERAH/LOCAL FINANCE

9.2.1	Realisasi Pendapatan Pemerintah Kabupaten Rokan Hulu menurut Jenis Pendapatan (rupiah), 2013-2018 <i>Actual Revenues of Government of Rokan Hulu Regency by Source of Revenues (rupiahs), 2013-2018</i>	166
9.2.2	Realisasi Belanja Pemerintah Kabupaten Rokan Hulu menurut Jenis Belanja (rupiah), 2013-2018 <i>Actual Expenditures of Government of Rokan Hulu Regency by Kind of Expenditures (rupiahs), 2013-2018</i>	168

9.3 PERDAGANGAN/TRADE

9.3.1	Jumlah Pasar dan Pedagang menurut Kecamatan di Kabupaten Rokan Hulu, 2018 <i>Number of Markets and Traders by Subdisrict in Rokan Hulu Regency, 2018</i>	170
9.3.2	Jumlah Koperasi menurut Kecamatan di Kabupaten Rokan Hulu, 2018 <i>Number of Cooperatives by Subdisrict in Rokan Hulu Regency, 2018</i>	171

9.4 TRANSPORTASI/TRANSPORTATION

- 9.4.1 Panjang Jalan Kabupaten menurut Jenis Permukaan dan Kondisi Jalan di Kabupaten Rokan Hulu, 2018
Length of Regencial Roads by Tyoe of Road Surface and Road Condition in Rokan Hulu Regency , 2018 172
- 9.4.2 Jumlah Perusahaan Angkutan Umum dan Jumlah Armada menurut Jenis Trayek di Kabupaten Rokan Hulu (km), 2018
Number of Public Transport Company and Number of Fleets by Route in Rokan Hulu Regency (km), 2018 173

<https://rohulkab.bps.go.id>

DAFTAR GAMBAR/LIST OF FIGURES

		Halaman Page
1.1	Jarak Ibukota Kecamatan ke Ibukota Kabupaten dan Ibukota Provinsi di Kabupaten Rokan Hulu (km), 2018 <i>The Distance from Subdistrict Capital to Regency Capital and Province Capital in Rokan Hulu Regency (km), 2018</i>	4
2.1	Persentase Jumlah Pegawai Negeri Sipil Menurut Jenis Kelamin di Kabupaten Rokan Hulu, 2018 <i>Percentage of Civil Servants by Sex in Rokan Hulu Regency, 2018</i>	14
3.1	Piramida Penduduk Kabupaten Rokan Hulu, 2018 <i>Population Pyramid of Rokan Hulu Regency, 2018</i>	32
4.1	Jumlah Kasus 10 Penyakit Terbanyak di Kabupaten Rokan Hulu, 2018 <i>Number of Cases of the 10 Most Diseases in Rokan Hulu Regency, 2018</i>	51
5.1	Persentase Luas Tanaman Perkebunan menurut Jenis Tanaman di Kabupaten Rokan Hulu, 2018 <i>Percentage of Plantation Area by Kind of Plant in Rokan Hulu Regency, 2018</i>	93
6.1	Pertumbuhan Jumlah Pelanggan Listrik PLN Rumah Tangga di Wilayah PLN Rayon Rokan Hulu, 2014-2018 <i>Growth Rate of Registered Electricity Customers of House-Hold in Area of National Electricity Company of Rokan Hulu Division, 2014-2018</i>	130
7.1	Jumlah Rumah Makan Menurut Kecamatan di Kabupaten Rokan Hulu, 2018 <i>Number of Restaurants by Subdistrict in Rokan Hulu Regency, 2017</i>	138
8.1	Laju Pertumbuhan Produk Domestik Regional Bruto Kabupaten Rokan Hulu Atas Dasar Harga Konstan 2010 Menurut Lapangan Usaha (persen), 2014–2018 <i>Growth Rate of Gross Regional Domestic Product of Rokan Hulu Regency at 2010 Constant Market Prices by Industry (percent), 2014–2018</i>	148

PENJELASAN UMUM/EXPLANATORY NOTES

Tanda-tanda, satuan-satuan, dan lain-lainnya yang digunakan dalam publikasi ini adalah sebagai berikut/*Symbols, measurement units, and acronyms which are used in this publication, are as follows:*

1. TANDA-TANDA/SYMBOLS

Data tidak tersedia/ <i>Data not available</i>	: ...
Tidak ada atau nol/ <i>Null or zero</i>	: –
Data dapat diabaikan/ <i>Data negligible</i>	: 0
Tanda decimal/ <i>Decimal point</i>	: ,
Data tidak dapat ditampilkan/ <i>Not applicable</i>	: NA
Angka perkiraan/ <i>Estimated figures</i>	: e
Angka sementara/ <i>Preliminary figures</i>	: x
Angka sangat sementara/ <i>Very preliminary figures</i>	: xx
Angka diperbaiki/ <i>Revised figures</i>	: r

2. SATUAN/UNITS

barel/ <i>barrel</i>	: 158,99 liter/ <i>litres</i> = 1/6,2898 m ³
hektar (ha)/ <i>hectare (ha)</i>	: 10 000 m ²
kilometer (km)/ <i>kilometres (km)</i>	: 1 000 meter/ <i>meters</i> (m)
knot/ <i>knot</i>	: 1,8523 km/jam (<i>km/hour</i>)
kuintal/ <i>quintal</i>	: 100 kg
KWh	: 1 000 Watt hour
MWh	: 1 000 KWh
liter (untuk beras)/ <i>litre (for rice)</i>	: 0,80 kg
ons/ <i>ounce</i>	: 28,31 gram/ <i>grams</i>
ton	: 1 000 kg
Satuan lain	: buah, dus, butir, helai/lembar, kaleng, batang, pulsa, ton kilometer (ton-km), jam, menit, persen (%).
<i>Other units</i>	: <i>unit, pack, pieces, sheet, tin, pulse, ton-kilometres(ton-km), hour, minute, percent (%)</i> .

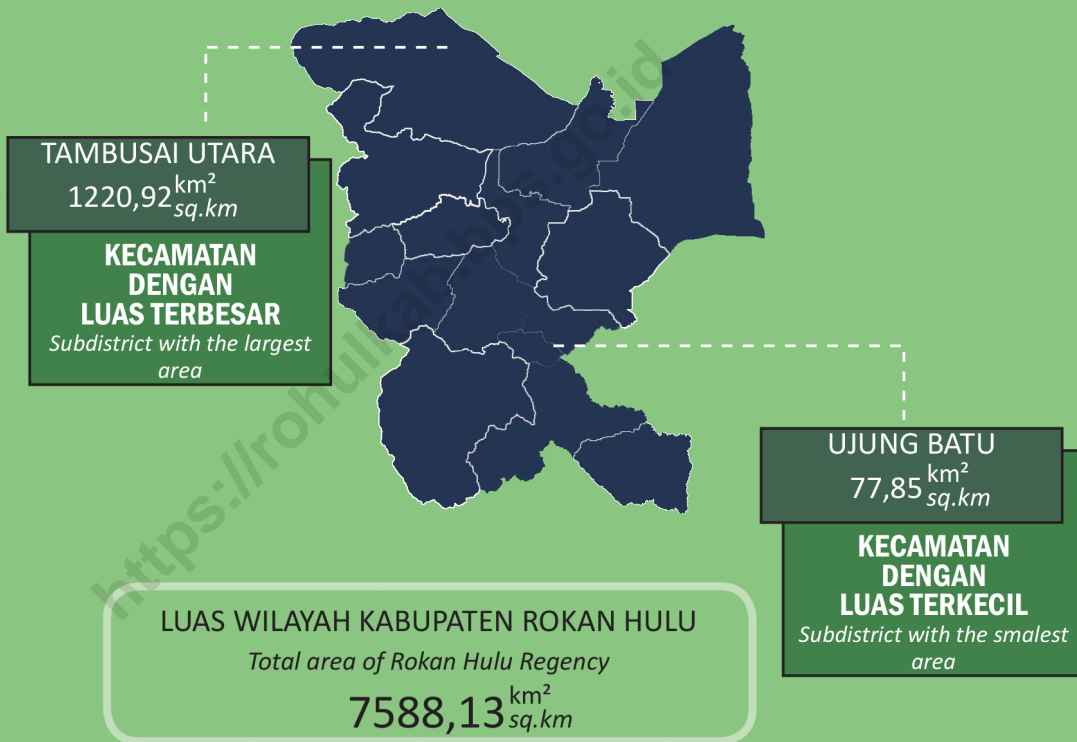
Perbedaan angka di belakang koma disebabkan oleh pembulatan angka.
The difference in decimal numbers is caused by rounding.

BAB
CHAPTER

01

GEOGRAFI DAN IKLIM

GEOGRAPHY AND CLIMATE



Keadaan Geografi
Kabupaten Rokan Hulu

*Geography Condition
in Rokan Hulu Regency*

2018

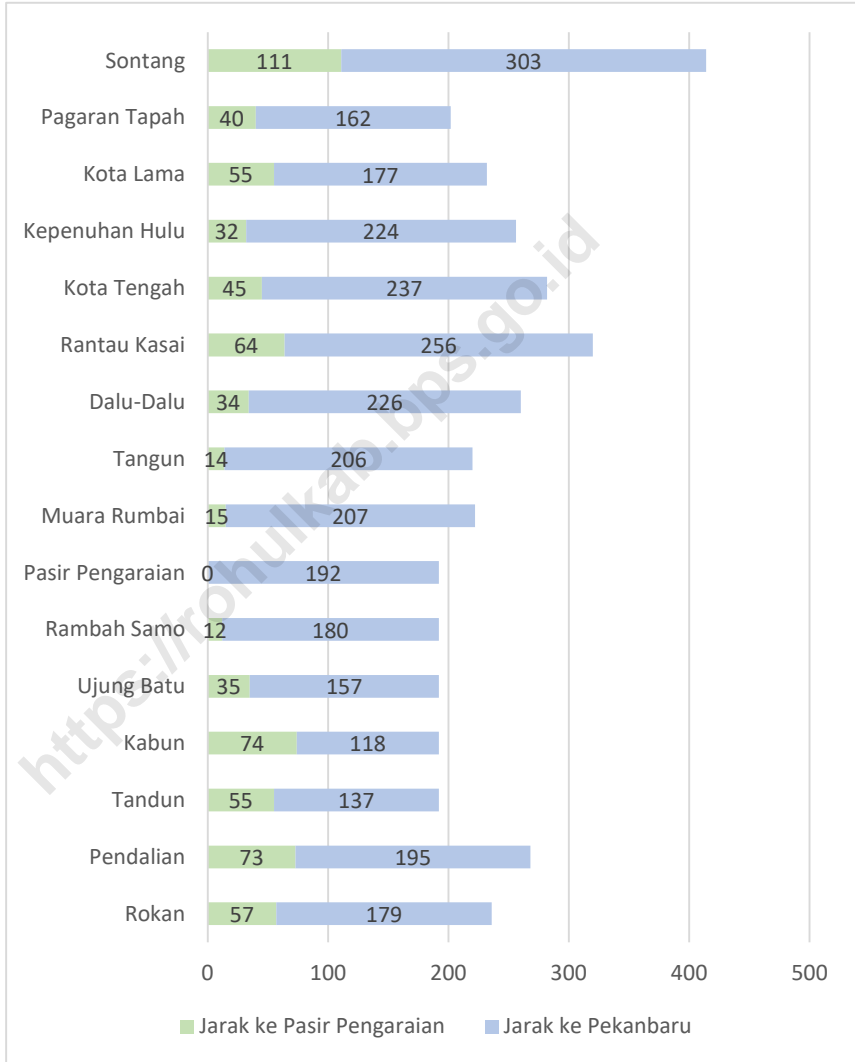
PENJELASAN TEKNIS

1. **Luas wilayah** adalah luas daerah yang dikuasai atau menjadi teritorial dari sebuah kedaulatan.
2. **Tinggi wilayah** adalah tinggi rata-rata wilayah diukur dari ketinggian rata-rata permukaan air laut, yaitu ketinggian rata-rata pasang dan surut dihitung sebagai NOL-dpl.
3. **Jarak antar wilayah** merupakan panjang jalan utama yang ditempuh dari satu wilayah ke wilayah yang lain.
4. **Hari hujan** adalah banyaknya hari yang curah hujannya lebih besar atau sama dengan 0,5 mm³ dalam sehari.
5. **Curah hujan** adalah jumlah air yang jatuh di permukaan tanah datar selama periode tertentu yang diukur dengan satuan tinggi (mm) di atas permukaan horizontal bila tidak terjadi evaporasi, runoff, dan infiltrasi.

TECHNICAL NOTES

1. **The total area** is the wide of controlled area or territory of sovereign.
2. **The height of area** is the average height of the area measured from the mean sea level altitude. The average height of the tides and lows of sea level is calculated as NOL-dpl.
3. **The distance between area** is the length of the main road traveled from one region to another.
4. **The rainy day** is the number of days that it rain more than or equal to 0.5 mm³ in a day.
5. **Rainfall** is the amount of water falling on flat ground surface during a certain period that measured in height (mm) on a horizontal surface without of evaporation, runoff, and infiltration.

Gambar 1.1 Jarak Ibukota Kecamatan ke Ibukota Kabupaten dan Ibukota Provinsi di Kabupaten Rokan Hulu (km), 2018
Figure The Distance from Subdistrict Capital to Regency Capital and Province Capital in Rokan Hulu Regency (km), 2018



Sumber/Source: Dinas Perhubungan/Transportation Office

1.1 KEADAAN GEOGRAFI/*GEOGRAPHY CONDITION*

Tabel 1.1.1 Luas Wilayah, Tinggi Wilayah, dan Jarak ke Ibukota menurut Kecamatan di Kabupaten Rokan Hulu, 2018
Table 1.1.1 *Total Area, Altitude, and Distance to The Capital by Subdistrict in Rokan Hulu Regency, 2018*

	Kecamatan <i>Sub District</i>	Ibukota Kecamatan <i>Capital of Sub District</i>	Luas ¹ (km ²) <i>Total Area ¹ (square.km)</i>
	(1)	(2)	(3)
1.	Rokan IV Koto	Rokan	932,90
2.	Pendalian IV Koto	Pendalian	212,45
3.	Tandun	Tandun	315,79
4.	Kabun	Kabun	366,98
5.	Ujung Batu	Ujung Batu	77,85
6.	Rambah Samo	Rambah Samo	363,38
7.	Rambah	Pasir Pengaraian	334,12
8.	Rambah Hilir	Muara Rumbai	255,50
9.	Bangun Purba	Tangun	156,22
10.	Tambusai	Dalu-Dalu	664,28
11.	Tambusai Utara	Rantau Kasai	1 220,92
12.	Kepenuhan	Kota Tengah	273,17
13.	Kepenuhan Hulu	Kepenuhan Hulu	465,10
14.	Kunto Darussalam	Kota Lama	584,27
15.	Pagaran Tapah Darussalam	Pagaran Tapah	151,78
16.	Bonai Darussalam	Sontang	1 213,53
	Rokan Hulu		7 588,13

Lanjutan Tabel/*Continued Table 1.1.1*

Kecamatan <i>Subdistrict</i>		Persentase terhadap Luas Kabupaten/Kota <i>Percentage to Regency/Municipality's Area</i>
(1)	(4)	
1. Rokan IV Koto	12,29	
2. Pendalian IV Koto	2,80	
3. Tandun	4,16	
4. Kabun	4,84	
5. Ujung Batu	1,03	
6. Rambah Samo	4,79	
7. Rambah	4,40	
8. Rambah Hilir	3,37	
9. Bangun Purba	2,06	
10. Tambusai	8,75	
11. Tambusai Utara	16,09	
12. Kepenuhan	3,60	
13. Kepenuhan Hulu	6,13	
14. Kunto Darussalam	7,70	
15. Pagaran Tapah Darussalam	2,00	
16. Bonai Darussalam	15,99	
Rokan Hulu	100,00	

Lanjutan Tabel/*Continued Table* 1.1.1

	Kecamatan <i>Subdistrict</i>	Tinggi Wilayah ² (mdpl) <i>Altitude² (m. a. s. l)</i>	Jarak ke Ibukota ³ (km) <i>Distance to the Capital³ (km)</i>	
			Kabupaten <i>Regency</i>	Provinsi <i>Province</i>
	(1)	(5)	(6)	(7)
1.	Rokan IV Koto	97	57	179
2.	Pendalian IV Koto	111	73	195
3.	Tandun	70	55	137
4.	Kabun	63	74	118
5.	Ujung Batu	66	35	157
6.	Rambah Samo	69	12	180
7.	Rambah	67	-	192
8.	Rambah Hilir	55	15	207
9.	Bangun Purba	77	14	206
10.	Tambusai	64	34	226
11.	Tambusai Utara	49	64	256
12.	Kepenuhan	29	45	237
13.	Kepenuhan Hulu	49	32	224
14.	Kunto Darussalam	41	55	177
15.	Pagaran Tapah Darussalam	52	40	162
16.	Bonai Darussalam	21	111	303
	Rokan Hulu	72	-	192

Sumber/*Source*: ¹ Data Sistem Informasi Geografis Peta Rupa Bumi Indonesia Tahun 2017 dari Badan Informasi Geospasial dan Permendagri Nomor 137 Tahun 2017/*Geographic Information System Data of Indonesia earth-shaped map 2017 from Geospatial Information Agency and Permendagri Number 137, 2017*

² <https://earth.google.com>

³ Dinas Perhubungan/*Transportation Office*

1.2 IKLIM/CLIMATE

Tabel 1.2.1 Rata-Rata Suhu Udara Menurut Bulan di Kabupaten Rokan Hulu, 2018
Table 1.2.1 *Average Temperature by Month in Rokan Hulu Regency, 2018*

Bulan Month	Suhu Udara Temperature (°C)		
	Min	Maks/ Max	Rata-rata/ Average
(1)	(2)	(3)	(4)
Januari/January	21,8	35,7	26,8
Februari/February	22,0	34,4	26,4
Maret/March	21,9	36,5	28,8
April/April	22,6	37,2	27,6
Mei/May	22,1	36,2	27,4
Juni/June	20,2	37,7	27,8
Juli/July	20,0	37,2	27,9
Agustus/August	20,1	37,4	27,8
September/September	20,2	37,5	27,6
Oktober/October	20,0	38,2	28,1
November/November	21,8	35,2	26,8
Desember/December	21,2	35,4	26,4

Sumber/Source: Dinas Tanaman Pangan dan Hortikultura/Food Crops and Horticulture Office

Tabel 1.2.2 Rata-Rata Kelembaban Udara dan Kecepatan Angin Menurut Bulan di Kabupaten Rokan Hulu , 2018
Average Humidity and Wind Velocity by Month in Rokan Hulu Regency, 2018

Bulan Month	Kelembaban Udara Humidity (%)	Kecepatan Angin Wind Velocity (knot)
(1)	(2)	(3)
Januari/January	96,4	6,56
Februari/February	96,0	5,97
Maret/March	97,4	9,67
April/April	97,6	6,80
Mei/May	98,6	7,00
Juni/June	97,0	6,20
Juli/July	98,2	7,40
Agustus/August	94,2	7,60
September/September	97,4	7,80
Oktober/October	97,3	8,40
November/November	98,2	8,40
Desember/December	98,0	7,50

Sumber/Source: Dinas Tanaman Pangan dan Hortikultura/Food Crops and Horticulture Office

Tabel 1.2.3 Rata-Rata Curah Hujan dan Hari Hujan Menurut Bulan di Kabupaten Rokan Hulu, 2018
Average Rainfall and Rainy Days by Month in Rokan Hulu Regency, 2018

Bulan Month	Curah Hujan Precipitation (mm ³)	Hari Hujan Rainy Days
(1)	(2)	(3)
Januari/January	165,29	10,71
Februari/February	98,90	10,40
Maret/March	172,70	12,14
April/April	193,40	12,67
Mei/May	282,70	12,89
Juni/June	213,20	11,00
Juli/July	86,70	8,14
Agustus/August	63,57	6,43
September/September	172,90	13,63
Oktober/October	338,00	18,88
November/November	280,90	13,40
Desember/December	329,80	16,10

Sumber/Source: Dinas Tanaman Pangan dan Hortikultura/Food Crops and Horticulture Office

BAB
CHAPTER

02

PEMERINTAHAN

GOVERNMENT

ROKAN HULU


45

Dinas/Instansi Pemerintahan
Institution/office

Sumber / Source: Badan Kepegawaian, Pendidikan, dan Pelatihan/
Staffing, Education, and Training Agency



Jumlah Pegawai Negeri Sipil/Number of Civil Servants **5 584**



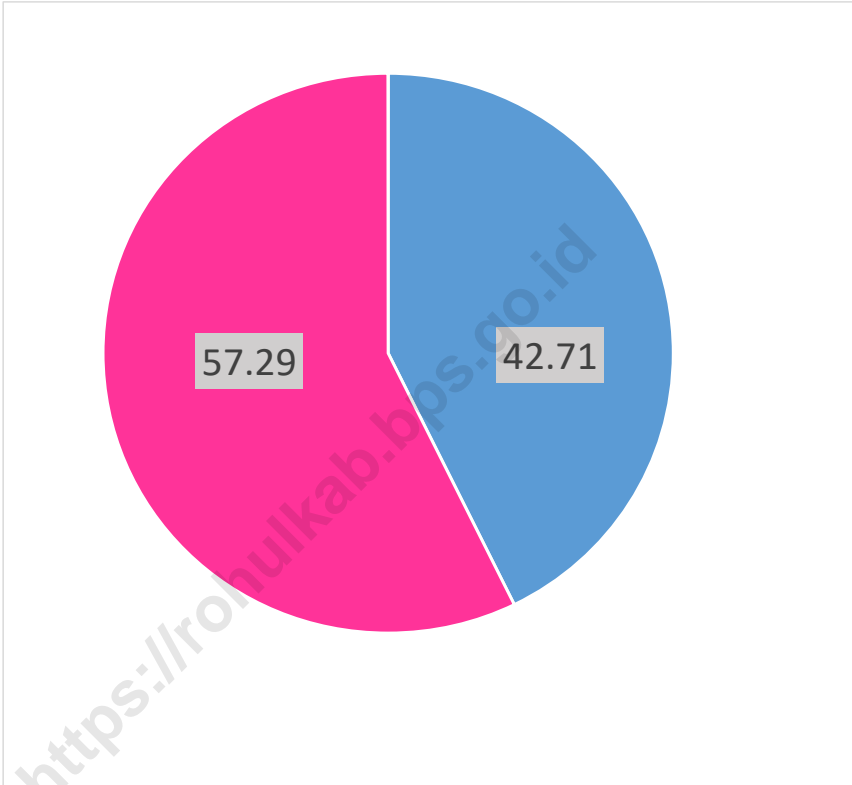
PENJELASAN TEKNIS

1. **Desa** adalah kesatuan masyarakat hukum yang memiliki batas wilayah yang berwenang untuk mengatur dan mengurus urusan pemerintahan, kepentingan masyarakat setempat berdasarkan prakarsa masyarakat, hak asal usul, dan/atau hak tradisional yang diakui dan dihormati dalam sistem pemerintahan Negara Kesatuan Republik Indonesia.
2. **Kelurahan** adalah pembagian wilayah administratif di Indonesia di bawah kecamatan. Dalam konteks otonomi daerah di Indonesia, Kelurahan merupakan wilayah kerja Lurah sebagai Perangkat Daerah Kabupaten atau kota. Kelurahan dipimpin oleh seorang Lurah yang berstatus sebagai Pegawai Negeri Sipil.
3. **Anggota Dewan Perwakilan Rakyat Daerah (DPRD)** dipilih melalui pemilihan umum (pemilu) dan dilantik dalam masa jabatan lima tahun.
4. **Pegawai negeri** adalah pegawai yang telah memenuhi syarat yang ditentukan, diangkat oleh pejabat yang berwenang dan disertai tugas dalam suatu jabatan negeri, atau disertai tugas negara lainnya, dan digaji berdasarkan peraturan perundang-undangan yang berlaku. Pegawai negeri terdiri dari Pegawai Negeri Sipil, Anggota Kepolisian Negara Republik Indonesia, dan Anggota Tentara Nasional Indonesia.

TECHNICAL NOTES

1. ***The village** is a legal community unity that has the territorial boundaries that are authorized to regulate and administer government affairs, the interests of local communities based on community initiatives, rights of origin, and / or traditional rights recognized and respected within the system of government of the Unitary State of the Republic of Indonesia.*
2. ***Kelurahan** is the division of administrative territory in Indonesia under the kecamatan. In the context of regional autonomy in Indonesia, Kelurahan is the work area of the Village Head as a Regional Device of a Regency or City. Kelurahan is headed by a Lurah who is a civil servant.*
3. ***The Regional House of Representatives (DPRD)** members are elected through a general election and appointed for a five-years membership.*
4. ***Government employees** is an employee who has met the prescribed requirements, is appointed by an authorized official and assigned a duty in a public office, or assigned to another state duty, and remunerated under applicable laws and regulations. Government employees consist of Civil Servants, Members of the State Police of the Republic of Indonesia, and Members of the Indonesian National Armed Forces.*

Gambar 2.1 Persentase Jumlah Pegawai Negeri Sipil Menurut Jenis Kelamin di Kabupaten Rokan Hulu, 2018
Figure Percentage of Civil Servants by Sex in Rokan Hulu Regency, 2018



Sumber/Source: Badan Kepegawaian, Pendidikan, dan Pelatihan/ Staffing, Education, and Training Agency

2.1 WILAYAH ADMINISTRATIF/*ADMINISTRATIVE AREA*

Tabel 2.1.1 Jumlah Desa Menurut Kecamatan di Kabupaten Rokan Hulu, 2014 - 2018
Table *Number of Subdistrict by Subdistrict in Rokan Hulu Regency, 2014 - 2018*

Kecamatan <i>Subdistrict</i>	2014	2015	2016	2017	2018
(1)	(2)	(3)	(4)	(5)	(6)
1. Rokan IV Koto	13	13	13	13	13
2. Pendalian IV Koto	5	5	5	5	5
3. Tandun	9	9	9	9	9
4. Kabun	6	6	6	6	6
5. Ujung Batu	4	4	4	4	4
6. Rambah Samo	14	14	14	14	14
7. Rambah	13	13	13	13	13
8. Rambah Hilir	13	13	13	13	13
9. Bangun Purba	7	7	7	7	7
10. Tambusai	11	11	11	11	11
11. Tambusai Utara	11	11	11	11	11
12. Kepenuhan	12	12	12	12	9
13. Kepenuhan Hulu	5	5	5	5	5
14. Kunto Darussalam	12	9	9	9	9
15. Pagaran Tapah Darussalam	5	3	3	3	3
16. Bonai Darussalam	7	7	7	7	7
Rokan Hulu	147	142	142	142	139

Sumber/*Source*: Peraturan Kepala Badan Pusat Statistik Nomor 3 Tahun 2019 Tanggal 6 Mei 2019 tentang Perubahan Atas Peraturan Kepala Badan Pusat Statistik Nomor 90 Tahun 2018 tentang Kode dan Nama Wilayah Kerja Statistik Tahun 2018/
Chief Statistician Regulation Number 3/ 2019, May 6 2019, as a revision of Chief Statistician Regulation Number 90 of 2018 on Code and Name of Regional Level of Data Collection.

Tabel 2.1.2 Jumlah Kelurahan Menurut Kecamatan di Kabupaten Rokan Hulu, 2014 - 2018
Number of Villages by Subdistrict in Rokan Hulu Regency, 2014 - 2018

	Kecamatan Subdistrict	2014	2015	2016	2017	2018
	(1)	(2)	(3)	(4)	(5)	(6)
1.	Rokan IV Koto	1	1	1	1	1
2.	Pendalian IV Koto	-	-	-	-	-
3.	Tandun	-	-	-	-	-
4.	Kabun	-	-	-	-	-
5.	Ujung Batu	1	1	1	1	1
6.	Rambah Samo	-	-	-	-	-
7.	Rambah	1	1	1	1	1
8.	Rambah Hilir	-	-	-	-	-
9.	Bangun Purba	-	-	-	-	-
10.	Tambusai	1	1	1	1	1
11.	Tambusai Utara	-	-	-	-	-
12.	Kepenuhan	1	1	1	1	1
13.	Kepenuhan Hulu	-	-	-	-	-
14.	Kunto Darussalam	1	1	1	1	1
15.	Pagaran Tapah Darussalam	-	-	-	-	-
16.	Bonai Darussalam	-	-	-	-	-
	Rokan Hulu	6	6	6	6	6

Sumber/Source: Dinas Pemberdayaan Masyarakat dan Pemerintahan Desa/Community Empowerment and Village Government Office
 Peraturan Kepala Badan Pusat Statistik Nomor 29 Tahun 2018 Tanggal 15 Januari 2018 tentang Perubahan Atas Peraturan Kepala Badan Pusat Statistik Nomor 55 Tahun 2017 tentang Kode dan Nama Wilayah Kerja Statistik Tahun 2017/Chief Statistician Regulation Number 29/2018, January 15 2018, as a revision of Chief Statistician Regulation Number 55 of 2017 on Code and Name of Regional Level of Data Collection

2.2 SUMBER DAYA MANUSIA/*HUMAN RESOURCES*

Tabel 2.2.1 Jumlah Pegawai Negeri Sipil Menurut Jabatan dan Jenis Kelamin di Kabupaten Rokan Hulu, 2017 dan 2018
Number of Civil Servants by Occupation and Sex in Rokan Hulu Regency, 2017 and 2018

Jabatan <i>Occupation</i>	2017			2018		
	Laki-La- ki <i>Male</i>	Perem- puan <i>Female</i>	Jumlah <i>Total</i>	Laki-La- ki <i>Male</i>	Perem- puan <i>Female</i>	Jumlah <i>Total</i>
(1)	(2)	(3)	(4)	(5)	(6)	(7)
Fungsional Tertentu dan Umum <i>Specific Functional/Staf General Functional</i>	1 895	2 999	4 894	1 885	2 994	4 879
Struktural/ <i>Structural</i>						
Eselon IV/ <i>4th Echelon</i>	456	185	641	356	175	531
Eselon III/ <i>3rd Echelon</i>	123	30	153	113	30	143
Eselon II/ <i>2nd Echelon</i>	32	-	32	31	-	31
Jumlah/<i>Total</i>	2 506	3 214	5 720	2 385	3 199	5 584

Sumber/*Source*: Badan Kepegawaian, Pendidikan, dan Pelatihan/ *Staffing, Education, and Training Agency*

Tabel 2.2.2 Jumlah Pegawai Negeri Sipil Menurut Tingkat Pendidikan dan Jenis Kelamin di Rokan Hulu, 2017 dan 2018
Number of Civil Servants by Occupation and Sex in Rokan Hulu Regency, 2017 and 2018

Tingkat Pendidikan <i>Educational Level</i>	2017			2018		
	Laki-La- ki <i>Male</i>	Perem- puan <i>Female</i>	Jumlah <i>Total</i>	Laki-La- ki <i>Male</i>	Perem- puan <i>Female</i>	Jumlah <i>Total</i>
(1)	(2)	(3)	(4)	(5)	(6)	(7)
Sampai dengan SD <i>Up to Primary School</i>	9	5	14	8	4	12
SLTP/Sederajat <i>General / Vocational Junior High School</i>	46	24	70	45	24	69
SMA/Sederajat <i>General/Vocational Senior High School</i>	992	1 244	2 236	870	1 214	2 084
Diploma I, II/Akta I, II <i>Diploma I, II/Akta I, II</i>	201	342	543	228	295	523
Diploma III/Akta III/Sarjana Muda <i>Diploma III/Akta III/Bachelor</i>	127	185	312	122	185	307
Tingkat Sarjana/Doktor/Ph.D <i>University Graduates</i>	1 249	1 295	2 544	1 243	1 353	2 596
Jumlah/Total	2 624	3 095	5 719	2 516	3 075	5 591

Sumber/Source: Badan Kepegawaian, Pendidikan, dan Pelatihan/ *Staffing, Education, and Training Agency*

Tabel 2.2.3 Jumlah Pegawai Negeri Sipil Menurut Tingkat Kepangkatan dan Jenis Kelamin di Rokan Hulu, 2017 dan 2018
Number of Civil Servants by Hierarchy and Sex in Rokan Hulu Regency, 2017 and 2018

Pangkat/Golongan/Ruang Hierarchy	2017			2018		
	Laki-Laki Male	Perempuan Female	Jumlah Total	Laki-Laki Male	Perempuan Female	Jumlah Total
(1)	(2)	(3)	(4)	(5)	(6)	(7)
1. I/A (Juru Muda)	9	-	9	6	-	6
2. I/B (Juru Muda Tingkat I)	9	-	9	6	-	6
3. I/C (Juru)	18	2	20	15	2	17
4. I/D (Juru Tingkat I)	6	2	8	6	2	8
Golongan I/Range I	42	4	46	33	4	37
5. II/A (Pengatur Muda)	83	89	172	57	21	78
6. II/B (Pengatur Muda Tingkat I)	165	230	395	139	135	274
7. II/C (Pengatur)	294	398	692	349	413	762
8. II/D (Pengatur Tingkat I)	94	127	221	94	122	216
Golongan II/Range II	636	844	1 480	639	691	1 330
9. III/A (Penata Muda)	398	497	895	246	484	730
10. III/B (Penata Muda Tingkat I)	310	669	979	310	695	1 005
11. III/C (Penata)	298	319	617	310	416	726
12. III/D (Penata Tingkat I)	293	330	623	346	330	676
Golongan III/Range III	1 299	1 815	3 114	1 212	1 925	3 137
13. IV/A (Pembina)	478	501	979	413	499	912
14. IV/B (Pembina Tingkat I)	54	20	74	69	74	143
15. IV/C (Pembina Utama Muda)	21	5	26	21	4	25
16. IV/D (Pembina Utama Madya)	1	-	1	-	-	-
17. IV/E (Pembina Utama)	-	-	-	-	-	-
Golongan IV/Range IV	554	526	1 080	503	577	1 080
Jumlah/Total	2 531	3 189	5 720	2 387	3 197	5 584

Sumber/Source: Badan Kepegawaian, Pendidikan, dan Pelatihan/ Staffing, Education, and Training Agency

Tabel 2.2.4 Jumlah Pegawai Negeri Sipil Menurut Dinas/Instansi Pemerintah dan Jenis Kelamin di Kabupaten Rokan Hulu, 2018
Table *Number of Civil Servants by Institution/Office and Sex in Rokan Hulu Regency, 2018*

Dinas/Instansi Pemerintahan <i>Institution/Office</i>		Laki-Laki <i>Male</i>	Perempuan <i>Female</i>	Jumlah <i>Total</i>
(1)		(2)	(3)	(4)
1.	SEKRETARIAT DAERAH	64	38	102
2.	SEKRETARIAT DPRD	37	10	47
3.	INSPEKTORAT	35	19	54
4.	DINAS PENDIDIKAN, PEMUDA DAN OLAHRAGA	74	30	104
	UPTD DINAS PENDIDIKAN, PEMUDA DAN OLAHRAGA	1 050	2 090	3 140
5.	DINAS KESEHATAN	105	473	578
	RUMAH SAKIT UMUM DAERAH	44	127	171
6.	DINAS KEPENDUDUKAN DAN PENCATATAN SIPIL	53	27	80
7.	DINAS PEKERJAAN UMUM DAN PENATAAN RUANG	65	14	79
8.	DINAS PERUMAHAN DAN KAWASAN PEMUKIMAN	52	13	65
9.	DINAS TANAMAN PANGAN DAN HORTIKULTURA	87	40	127
10.	DINAS PETERNAKAN DAN PERKEBUNAN	54	7	61
11.	DINAS PERINDUSTRIAN DAN PERDAGANGAN	20	15	35
12.	DINAS KOPERASI UKM, TRANS-MIGRASI DAN TENAGA KERJA	18	7	25
13.	DINAS PARIWISATA DAN KEBUDAYAAN	14	8	22
14.	DINAS SOSIAL, PEMBERDAYAAN PEREMPUAN DAN PERLINDUNGAN ANAK	14	12	26
15.	DINAS PEMBERDAYAAN MASYARAKAT DAN PEMERINTAHAN DESA	21	1	22

Lanjutan Table/Continued Table 2.2.4

Dinas/Instansi Pemerintahan <i>Institution/Office</i>	Laki-Laki <i>Male</i>	Perempuan <i>Female</i>	Jumlah <i>Total</i>
(1)	(2)	(3)	(4)
16. DINAS PENGENDALIAN PENDUDUK DAN KELUARGA BERENCANA	15	23	38
17. DINAS LINGKUNGAN HIDUP	19	9	28
18. DINAS KETAHANAN PANGAN DAN PERKAKAN	18	9	27
19. DINAS PENANAMAN MODAL DAN PELAYANAN TERPADU SATU PINTU	17	23	40
20. SATUAN POLISI PRAMONG PRA- JA DAN PEMADAM KEBAKARAN	40	4	44
21. DINAS PERHUBUNGAN	37	4	41
22. DINAS PERPUSTAKAAN DAN ARSIP	11	9	20
23. DINAS KOMUNIKASI DAN INFOR- MATIKA	12	6	18
24. BADAN PERENCANAAN PEM- BANGUNAN DAERAH	27	24	51
25. BADAN KEPEGAWAIAN, PEN- DIDIKAN DAN PELATIHAN	21	9	30
26. BADAN PENGELOLAAN KEUAN- GAN DAN ASET	22	23	45
27. BADAN PENDAPATAN DAERAH	50	26	76
28. BADAN KESATUAN BANGSA DAN POLITIK	19	6	25
29. BADAN PENANGGULANGAN BENCANA DAERAH	10	-	10
30. KECAMATAN RAMBAH	17	14	31
31. KECAMATAN KEPENUHAN	27	5	32
32. KECAMATAN TAMBUSAI	21	13	34
33. KECAMATAN ROKAN IV KOTO	19	8	27
34. KECAMATAN KUNTO DARUS- SALAM	21	2	23

Lanjutan Table/*Continued Table* 2.2.4

Dinas/Instansi Pemerintahan <i>Institution/Office</i>		Laki-Laki <i>Male</i>	Perempuan <i>Female</i>	Jumlah <i>Total</i>
(1)		(2)	(3)	(4)
35.	KECAMATAN TANDUN	15	3	18
36.	KECAMATAN UJUNG BATU	21	19	40
37.	KECAMATAN KABUN	14	10	24
38.	KECAMATAN TAMBUSAI UTARA	15	2	17
39.	KECAMATAN RAMBAH HILIR	15	5	20
40.	KECAMATAN RAMBAH SAMO	17	5	22
41.	KECAMATAN BANGUN PURBA	14	1	15
42.	KECAMATAN BONAI DARUS-SALAM	8	1	9
43.	KECAMATAN PAGARAN TAPAH DARUSSALAM	14	5	19
44.	KECAMATAN PENDALIAN IV KOTO	11	-	11
45.	KECAMATAN KEPENUHAN HULU	11	-	11
JUMLAH/TOTAL		2 385	3 199	5 584

Sumber/Source: Badan Kepegawaian, Pendidikan, dan Pelatihan/ *Staffing, Education, and Training Agency*

2.3 DEWAN PERWAKILAN RAKYAT DAERAH/*THE REGIONAL HOUSE OF REPRESENTATIVE*

Tabel 2.3.1 Jumlah Anggota Dewan Perwakilan Rakyat Daerah Menurut Partai Politik dan Jenis Kelamin di Kabupaten Rokan Hulu, 2018
Number of Members of The Regional House of Representatives by Political Parties and Sex in Rokan Hulu Regency, 2018

Partai Politik <i>Political Parties</i>	Jenis Kelamin/ <i>Sex</i>		
	Laki-Laki <i>Male</i>	Perempuan <i>Female</i>	Jumlah <i>Total</i>
(1)	(2)	(3)	(4)
1. FRAKSI DEMOKRAT	5	3	8
2. FRAKSI GOLKAR	5	2	7
3. FRAKSI PDI PERJUANGAN	6	1	7
4. FRAKSI GERINDRA	5	-	5
5. FRAKSI NASIONAL DEMOKRAT	4	-	4
6. FRAKSI PARTAI PERSATUAN PEMBANGUNAN	4	-	4
7. FRAKSI PARTAI AMANAT NASIONAL	4	-	4
8. FRAKSI NURANI SEJAHTERA	6	-	6
Jumlah/Total	39	6	45

Sumber/*Source*: Kantor Sekretariat DPRD/*The Regional House of Representative Office*

<https://rohulkab.bps.go.id>

BAB CHAPTER

03

PENDUDUK DAN KETENAGAKERJAAN

POPULATION AND EMPLOYMENT

666 410

2018

PENDUDUK

Population



Faktanya / Fun Fact

Tambusai Utara

Kecamatan dengan jumlah penduduk terbesar
Subdistrict with the largest population

108 812

ORANG
People

Sumber / Source: BPS, Proyeksi Penduduk Indonesia 2010–2035
BPS-Statistics Indonesia, Indonesia Population Projection 2010–2035

Jumlah Penduduk Usia Kerja

Working Age Population

44,97

ribu



Sumber / Source: BPS, Survei Angkatan Kerja Nasional Agustus / BPS-Statistics Indonesia, National Labor Force Survey, August

PENJELASAN TEKNIS

1. **Sumber utama data kependudukan** adalah sensus penduduk yang dilaksanakan setiap sepuluh tahun sekali. Sensus penduduk telah dilaksanakan sebanyak enam kali sejak Indonesia merdeka, yaitu tahun 1961, 1971, 1980, 1990, 2000, dan 2010. Untuk tahun yang tidak dilaksanakan sensus penduduk, data kependudukan diperoleh dari hasil proyeksi penduduk. Proyeksi penduduk merupakan suatu perhitungan ilmiah yang didasarkan pada asumsi dari komponen-komponen perubahan penduduk, yaitu kelahiran, kematian, dan migrasi. Proyeksi penduduk Indonesia 2010–2035 menggunakan data dasar penduduk hasil SP2010.
2. **Penduduk Indonesia** adalah semua orang yang berdomisili di wilayah teritorial Indonesia selama 6 bulan atau lebih dan atau mereka yang berdomisili kurang dari 6 bulan tetapi bertujuan menetap.
3. **Laju pertumbuhan penduduk** adalah angka yang menunjukkan persentase penambahan penduduk dalam jangka waktu tertentu.
4. **Kepadatan penduduk** adalah rasio banyaknya penduduk per kilometer persegi.
5. **Rasio jenis kelamin** adalah perbandingan antara penduduk laki-laki dan penduduk perempuan pada suatu wilayah dan waktu tertentu. Biasanya dinyatakan dengan ban-

TECHNICAL NOTES

1. ***The main source of demographic data** is population census, which is conducted every ten years. Population Census has been conducted six times since Indonesia's independence: 1961, 1971, 1980, 1990, 2000, and 2010. For the periods where the population census is not conducted, population projection is done to estimate population during those years. The population projection is an estimate based on the demographic components, such as birth, death, and migration. Indonesia's 2010–2035 population projection used the 2010 Population Census as the base population.*
2. ***The population of Indonesia** are all residents of the entire territory of Indonesia who have stayed for six months or longer, and those who intended to stay more than six months even though their length of stay is less than six months.*
3. ***The growth rate of population** is the number that show percentage of population growth within a specified period.*
4. ***Population density** is ratio of population per square kilometer.*
5. ***Sex ratio** is the ratio of males population to females population in a given area and time, usually expressed as the number of males for every 100 females.*

yaknya penduduk laki-laki untuk 100 penduduk perempuan.

6. **Distribusi penduduk** adalah pola persebaran penduduk di suatu wilayah, baik berdasarkan batas-batas geografis maupun berdasarkan batas-batas administrasi pemerintahan.
7. **Komposisi penduduk** adalah pola persebaran penduduk menurut karakteristiknya, contoh: penduduk menurut kelompok umur, penduduk menurut jenis kelamin.
8. **Rumah tangga** adalah seseorang atau sekelompok orang yang mendiami sebagian atau seluruh bangunan fisik/sensus dan biasanya tinggal bersama serta pengelolaan makan dari satu dapur. Yang dimaksud makan dari satu dapur adalah jika pengurusan kebutuhan sehari-harinya dikelola bersama-sama menjadi satu.
9. **Anggota rumah tangga** adalah semua orang yang biasanya bertempat tinggal di suatu rumah tangga, baik yang berada di rumah pada waktu pencacahan maupun yang sementara tidak ada.
10. **Sumber utama data ketenagakerjaan** adalah Survei Angkatan Kerja Nasional (Sakernas). Survei ini khusus dirancang untuk mengumpulkan informasi/data ketenagakerjaan. Sakernas pertama kali dilaksanakan pada tahun 1976 dan berlanjut terus hingga saat ini. Saat ini Sakernas dilaksanakan secara semesteran, yaitu pada Februari (Se-
6. **Population distribution** is the pattern of population distribution in an area, either by geographic boundaries or by government administrative boundaries.
7. **Population composition** is the pattern of population distribution by its characteristics, example: population by age group, population by sex.
8. **Household** is an individual or group of people living in a physical/census building unit or part of it and usually commit on a common provision for food and other essentials of living. Common provision for food means one organising daily needs for all of household members.
9. **Household member** are those who usually lives in a household regardless of their location at the time of enumeration.
10. **The main source of employment data** is National Labour Force Survey (Sakernas). This survei is specially designed to collect information on labour force statistics. The first Sakernas was conducted in 1976 and continually until now. Today, Sakernas was conducted in semester period, on February (1st Semester) and August (2nd Semester).

mester I) dan Agustus (Semester II).

11. **Penduduk usia kerja** adalah penduduk yang berumur 15 tahun ke atas.
12. **Angkatan kerja** adalah penduduk usia kerja (15 tahun ke atas) yang bekerja, punya pekerjaan namun sementara tidak bekerja, dan pengangguran.
13. **Bekerja** adalah kegiatan ekonomi yang dilakukan oleh seseorang dengan maksud memperoleh atau membantu memperoleh pendapatan atau keuntungan dan lamanya bekerja paling sedikit 1 jam secara terus menerus dalam seminggu yang lalu (termasuk pekerja keluarga tanpa upah yang membantu dalam suatu usaha/kegiatan ekonomi).
14. **Jumlah jam kerja seluruhnya** adalah jumlah jam kerja yang digunakan untuk bekerja (tidak termasuk jam kerja istirahat resmi dan jam kerja yang digunakan untuk hal-hal di luar pekerjaan).
15. **Lapangan usaha** adalah bidang kegiatan dari pekerjaan/tempat bekerja di mana seseorang bekerja. Klasifikasi lapangan usaha mengikuti Klasifikasi Baku Lapangan Usaha Indonesia (KBLI) dalam 1 digit.
16. **Status pekerjaan** adalah kedudukan seseorang dalam unit usaha/kegiatan dalam melakukan pekerjaan.
17. **Berusaha sendiri tanpa dibantu orang lain** adalah bekerja atau beru-
11. **Working age population** is persons of 15 years and over.
12. **Labor force or economically active** are persons of 15 years and over, who in the previous week were working, temporarily absent from work but having jobs, and unemployment.
13. **Working** means an activity done by a person who worked intended to earn income by doing work or helping to do work at least one hour continuously during the reference week (including unpaid family worker/s for any economic activity).
14. **Total working hours** is the total hours spent by an employee to perform all jobs (excluding the time used for other activities which are not classified as work).
15. **Industry** is field of a person's activity or establishment. The classification of industries follows the Indonesia Standard Industrial Classification (KBLI) in one digit.
16. **Employment status** is the status of a person at his place of work or establishment where he was employed.
17. **Own-account worker** is a person who works at his own risk without

saha dengan menanggung risiko secara ekonomis, yaitu dengan tidak kembalinya ongkos produksi yang telah dikeluarkan dalam rangka usahanya tersebut, serta tidak menggunakan pekerja dibayar maupun pekerja tak dibayar, termasuk yang sifat pekerjaannya memerlukan teknologi atau keahlian khusus.

18. Berusaha dibantu buruh tidak tetap/buruh tidak dibayar adalah bekerja atau berusaha atas risiko sendiri, dan menggunakan buruh/pekerja tak dibayar dan atau buruh/pekerja tidak tetap.

19. Berusaha dibantu buruh tetap/buruh dibayar adalah berusaha atas risiko sendiri dan mempekerjakan paling sedikit satu orang buruh/pekerja tetap yang dibayar.

20. Buruh/karyawan/pegawai adalah seseorang yang bekerja pada orang lain atau instansi/kantor/ perusahaan secara tetap dengan menerima upah/gaji baik berupa uang maupun barang. Buruh yang tidak mempunyai majikan tetap, tidak digolongkan sebagai buruh/karyawan, tetapi sebagai pekerja bebas. Seseorang dianggap memiliki majikan tetap jika memiliki 1 (satu) majikan (orang/ rumah tangga) yang sama dalam sebulan terakhir, khusus pada sektor bangunan batasannya tiga bulan. Apabila majikannya instansi/lembaga, boleh lebih dari satu.

21. Pekerja bebas adalah seseorang yang bekerja pada orang lain/majikan/institusi yang tidak tetap (lebih dari 1 majikan dalam sebulan tera-

assisted by paid per mount worker or unpaid worker include technical job or skill job.

18. Employer assisted by temporary workers/unpaid worker is a person who works at his own risk and assisted by temporary worker/unpaid worker.

19. Employer assisted by permanent workers/paid workers is a person who does his business at her/his own risk at least one assisted by paid permanent worker.

20. Employee is a person who work permanently for other people or institution/office/ company and gains some money/cash or goods as wage/salary. Labor who have no permanent employer is not categorized as a laborer/ worker/employee but casual worker. A laborers in general is considered to have a permanent employer if he has the same employer during the past month, particularly for building construction sector is 3 months. If the employer is an institution, more than 1 (one) employer is allowed.

21. Casual employee is a person who does not work permanently for other people/employer/ institution (more than 1 employer during the last 1

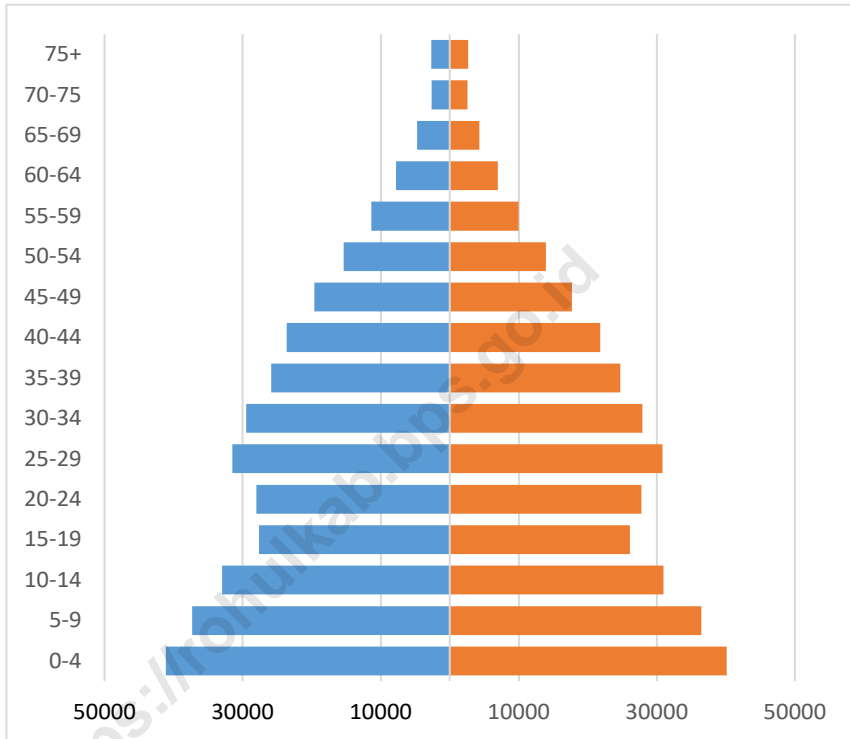
khir) di usaha pertanian baik berupa usaha rumah tangga maupun bukan usaha rumah tangga, ataupun di nonpertanian atas dasar balas jasa dengan menerima dasar atau imbalan baik berupa uang maupun barang, dan baik dengan sistem pembayaran harian maupun borongan.

- 22. Pekerja tak dibayar** adalah seseorang yang bekerja membantu usaha untuk memperoleh penghasilan/keuntungan yang dilakukan oleh salah seorang anggota rumah tangga atau bukan anggota rumah tangga tanpa mendapat upah/gaji baik berupa uang maupun barang.

month) in agricultural sector, either home industry or not home industry, or in non-agricultural sector based on remuneration paid with money or goods, and based on daily or contact payment system.

- 22. Unpaid worker** is a person who intended to work without pay either with money or good, in an establishment run by other members of the family, relative or neighbour.

Gambar 3.1 Piramida Penduduk Kabupaten Rokan Hulu, 2018
Figure Population Pyramid of Rokan Hulu Regency, 2018



Sumber/Source: BPS, Proyeksi Penduduk Indonesia 2010–2035/BPS-Statistics Indonesia, Indonesia Population Projection 2010–2035

3.1 PENDUDUK/POPULATION

Tabel 3.1.1 Penduduk, Laju Pertumbuhan Penduduk, Distribusi Persentase Penduduk, Kepadatan Penduduk, Rasio Jenis Kelamin Penduduk Menurut Kecamatan di Kabupaten Rokan Hulu, (2010) dan (2018)
Population, Population Growth Rate, Percentage Distribution of Population, Population Density, and Population Sex Ratio by Sub District in Rokan Hulu Regency, (2010) and (2018)

	Kecamatan Sub District	Penduduk (ribu) Population (thousand)			Laju Pertumbuhan Penduduk per Tahun Annual Population Growth Rate (%)	
		2010 ¹	2010 ²	2018 ²	2000 - 2010	2010 - 2018 ²
	(1)	(2)	(3)	(4)	(5)	(6)
1.	Rokan IV Koto	20 284	20 406	25 297	3,63	2,72
2.	Pendalian IV Koto	10 675	10 730	12 639	1,98	2,07
3.	Tandun	25 765	25 931	32 993	2,76	3,06
4.	Kabun	22 166	22 318	29 237	4,33	3,43
5.	Ujung Batu	40 796	41 243	71 197	7,82	7,06
6.	Rambah Samo	27 197	27 398	37 218	2,79	3,90
7.	Rambah	41 348	41 648	56 041	0,60	3,78
8.	Rambah Hilir	34 375	34 594	43 843	2,91	3,01
9.	Bangun Purba	15 612	15 701	19 070	11,37	2,46
10.	Tambusai	53 067	53 451	71 752	7,64	3,75
11.	Tambusai Utara	73 874	74 501	108 812	9,70	4,85
12.	Kepenuhan	20 500	20 680	30 781	5,95	5,10
13.	Kepenuhan Hulu	15 650	15 757	20 659	3,94	3,44
14.	Kunto Darussalam	39 425	39 799	62 157	5,56	5,73
15.	Pagaran Tapah Darussalam	14 683	14 772	18 342	2,15	2,74
16.	Bonai Darussalam	19 426	19 567	26 372	14,69	3,80
	Rokan Hulu	474 843	478 496	666 410	5,61	4,23

Lanjutan Tabel/*Continued Table 3.1.1*

Kecamatan <i>Sub District</i>	Persentase Penduduk <i>Percentage of Total Population</i>		Kepadatan Penduduk per km ² <i>Population Density per sq.km</i>	
	2010 ¹	2018 ²	2010 ¹	2018 ²
(1)	(7)	(8)	(9)	(10)
1. Rokan IV Koto	4,27	3,80	22	27
2. Pendalian IV Koto	2,25	1,90	51	59
3. Tandun	5,43	4,95	67	104
4. Kabun	4,67	4,39	41	80
5. Ujung Batu	8,59	10,68	450	915
6. Rambah Samo	5,73	5,58	105	102
7. Rambah	8,71	8,41	104	168
8. Rambah Hilir	7,24	6,58	112	172
9. Bangun Purba	3,29	2,86	71	122
10. Tambusai	11,18	10,77	47	108
11. Tambusai Utara	15,56	16,33	108	89
12. Kepenuhan	4,32	4,62	30	113
13. Kepenuhan Hulu	3,30	3,10	68	44
14. Kunto Darussalam	8,30	9,33	78	106
15. Pagaran Tapah Darussalam	3,09	2,75	127	121
16. Bonai Darussalam	4,09	3,96	24	22
Rokan Hulu	100	100	63	88

Lanjutan Tabel/*Continued Table 3.1.1*

Kecamatan <i>Sub District</i>		Rasio Jenis Kelamin/ <i>Population Sex Ratio</i>	
		2010 ¹	2018 ²
(1)		(11)	(12)
1.	Rokan IV Koto	104,02	102,18
2.	Pendalian IV Koto	113,50	111,39
3.	Tandun	105,45	103,57
4.	Kabun	108,98	107,00
5.	Ujung Batu	105,79	103,90
6.	Rambah Samo	108,18	106,23
7.	Rambah	105,75	103,87
8.	Rambah Hilir	105,14	103,28
9.	Bangun Purba	104,94	103,09
10.	Tambusai	104,62	102,76
11.	Tambusai Utara	107,66	105,73
12.	Kepenuhan	106,86	104,95
13.	Kepenuhan Hulu	105,62	103,74
14.	Kunto Darussalam	111,48	109,45
15.	Pagaran Tapah Darussalam	107,30	105,37
16.	Bonai Darussalam	115,39	113,24
Rokan Hulu		107,15	105,27

Catatan/Note: ¹ Hasil SP2010 (Mei)/*The result of the 2010 Population Census (May)*

² Hasil Proyeksi Penduduk Indonesia 2015–2045 (Pertengahan tahun/Juni)/*The result of Indonesia Population Projection 2010–2035 (mid year/June)*. Termasuk jumlah penduduk di 5 desa yang masuk ke Kab. Kampar / *including 5 villages that are part of the Kampar Regency.*

Sumber/Source: BPS, Sensus Penduduk (SP) 2010 dan Proyeksi Penduduk Indonesia 2015–2045/*BPS-Statistics Indonesia, 2010 Population Census and Indonesia Population Projection 2015–2045*

Tabel 3.1.2 Jumlah Penduduk Menurut Kelompok Umur dan Jenis Kelamin di Kabupaten Rokan Hulu, 2018
Table Population by Age Group and Sex in Rokan Hulu Regency, 2018

Kelompok Umur Age Group	Jenis Kelamin Sex		
	Laki-Laki Male	Perempuan Female	Jumlah Total
(1)	(2)	(3)	(4)
0-4	41 147	40 127	81 274
5-9	37 318	36 432	73 750
10-14	32 985	30 974	63 959
15-19	27 656	26 069	53 725
20-24	28 034	27 769	55 803
25-29	31 487	30 801	62 288
30-34	29 485	27 893	57 378
35-39	25 844	24 711	50 555
40-44	23 641	21 815	45 456
45-49	19 637	17 698	37 335
50-54	15 353	13 927	29 280
55-59	11 362	9 971	21 333
60-64	7 790	6 954	14 744
65-69	4 748	4 274	9 022
70-74	2 623	2 580	5 203
75+	2 655	2 650	5 305
Rokan Hulu	341 765	324 645	666 410

Sumber/Source: BPS, Proyeksi Penduduk Indonesia 2010-2035/BPS-Statistics Indonesia, Indonesia Population Projection 2010-2035

Tabel 3.1.3 Jumlah Rumah Tangga dan Rata-rata Banyaknya Anggota Rumah Tangga Menurut Kecamatan di Kabupaten Rokan Hulu, 2018
Number of Households and Average Household Size by Sub-district in Rokan Hulu Regency, 2018

Kecamatan <i>Subdistrict</i>	Rumah Tangga <i>Household</i>	Rata-rata Banyaknya Anggota Rumah Tangga / <i>Average Household Size</i>
(1)	(2)	(3)
1. Rokan IV Koto	6 264	4
2. Pendalian IV Koto	3 242	4
3. Tandun	8 268	4
4. Kabun	7 300	4
5. Ujung Batu	16 998	4
6. Rambah Samo	9 530	4
7. Rambah	13 448	4
8. Rambah Hilir	11 163	4
9. Bangun Purba	4 756	4
10. Tambusai	16 482	4
11. Tambusai Utara	25 959	4
12. Kepenuhan	7 490	4
13. Kepenuhan Hulu	5 249	4
14. Kunto Darussalam	16 077	4
15. Pagaran Tapah Darussalam	4 575	4
16. Bonai Darussalam	6 702	4
Rokan Hulu	163 503	4

Sumber/Source: BPS, Proyeksi Penduduk Indonesia 2010–2035/BPS-Statistics Indonesia, *Indonesia Population Projection 2010–2035*

3.2 KETENAGAKERJAAN/EMPLOYMENT

Tabel 3.2.1 Jumlah Penduduk Berumur 15 Tahun Keatas Menurut Jenis Kegiatan Selama Seminggu yang Lalu dan Jenis Kelamin di Kabupaten Rokan Hulu, 2018
Population Aged 15 Years and Over by Type of Activity During The Previous Week and Sex in Rokan Hulu Regency, 2018

Kegiatan Utama <i>Main Activity</i>	Jenis Kelamin/Sex		
	Laki-laki <i>Male</i>	Perempuan <i>Female</i>	Jumlah <i>Total</i>
(1)	(2)	(3)	(4)
I. Angkatan Kerja/<i>Economically Active</i>	199 263	93 951	293 214
1. Bekerja/ <i>Working</i>	190 372	87 017	277 389
2. Pengangguran Terbuka/ <i>Unemployment</i>	8 891	6 934	15 825
II. Bukan Angkatan Kerja/<i>Economically Inactive</i>	31 890	124 623	156 513
1. Sekolah/ <i>Attending School</i>	19 700	18 077	37 777
2. Mengurus Rumah tangga/ <i>Housekeeping</i>	4 242	99 231	103 473
3. Lainnya/ <i>Others</i>	7 948	7 315	15 263
Jumlah/<i>Total</i>	231 153	218 574	449 727
Tingkat Partisipasi Angkatan Kerja <i>Economically Active Participation Rate</i>	86,20	42,98	65,20
Tingkat Pengangguran Terbuka <i>Unemployment Rate</i>	4,46	7,38	5,40

Sumber/Source: BPS, Survei Angkatan Kerja Nasional Agustus/ BPS-Statistics Indonesia, National Labor Force Survey, August

Tabel 3.2.2 Jumlah Penduduk Berumur 15 Tahun Ke Atas Menurut Pendidikan Tertinggi yang Ditamatkan dan Jenis Kegiatan Selama Seminggu yang Lalu di Kabupaten Rokan Hulu, 2018
Population Aged 15 Years and Over by Educational Attainment and Type of Activity During The Previous Week in Rokan Hulu Regency, 2018

Pendidikan Tertinggi yang Ditamatkan <i>Educational Attainment</i>	Angkatan Kerja/ <i>Economically Active</i>			Bukan Angkatan Kerja <i>Economically Inactive</i>
	Bekerja <i>Working</i>	Pengangguran Terbuka <i>Unemployment</i>	Jumlah Total	
(1)	(2)	(3)	(4)	(5)
Tidak/Belum Pernah Sekolah atau Tidak/Belum Tamat Sekolah Dasar atau Tamat Sekolah Dasar/ <i>No Schooling or Not Yet Completed Primary School or Primary School</i>	115 775	4 192	119 967	71 640
Sekolah Menengah Pertama/ <i>Junior High School</i>	55 886	2 384	58 270	56 276
Sekolah Menengah Atas/ <i>Senior High School</i>	61 775	5 725	67 500	18 978
Sekolah Menengah Kejuruan/ <i>Vocational Senior High School</i>	21 947	2 955	24 902	7 132
Diploma I/II/III/Akademi/ <i>Diploma I/II/III/Academy</i>	4 886	-	4 886	1 294
Universitas/ <i>University</i>	17 120	569	17 689	1 193
Jumlah/Total	277 389	15 825	293 214	156 513

Sumber/Source: BPS, Survei Angkatan Kerja Nasional Agustus/ BPS-Statistics Indonesia, National Labor Force Survey, August

Tabel 3.2.3 Jumlah Penduduk Berumur 15 Tahun Ke Atas yang Bekerja Selama Seminggu yang Lalu Menurut Kelompok Umur dan Jenis Kelamin di Kabupaten Rokan Hulu, 2018
Population Aged 15 Years and Over Who Worked During the Previous Week by Age Group and Sex in Rokan Hulu Regency, 2018

Kelompok Umur <i>Age Group</i>	Jenis Kelamin <i>Sex</i>		
	Laki-Laki <i>Male</i>	Perempuan <i>Female</i>	Jumlah <i>Total</i>
(1)	(2)	(3)	(4)
15–24	33 017	17 051	50 068
25–34	55 896	25 816	81 712
35–44	44 995	20 027	65 022
45–54	33 622	15 790	49 412
55–59	9 308	4 378	13 686
60+	13 534	3 955	17 489
Jumlah/Total	190 372	87 017	277 389

Sumber/Source: BPS, Survei Angkatan Kerja Nasional Agustus/ BPS-Statistics Indonesia, National Labor Force Survey, August

Tabel 3.2.4 Jumlah Penduduk Berumur 15 Tahun Ke Atas yang Bekerja Selama Seminggu yang Lalu Menurut Lapangan Pekerjaan Utama dan Jenis Kelamin di Kabupaten Rokan Hulu, 2018
Population Aged 15 Years and Over Who Worked During the Previous Week by Main Industry and Sex in Rokan Hulu Regency, 2018

Lapangan Pekerjaan Utama *) <i>Main Industry *)</i>	Jenis Kelamin <i>Sex</i>		
	Laki-Laki <i>Male</i>	Perempuan <i>Female</i>	Jumlah <i>Total</i>
(1)	(2)	(3)	(4)
1	111 602	24 589	136 191
2 dan 3	16 939	6 121	23 060
4 dan 5	8 966	644	9 610
6 dan 7	31 792	32 308	64 100
8	5 251	3 305	8 556
9	15 822	20 050	35 872
Jumlah/Total	190 372	87 017	277 389

Catatan/Note: *) Lapangan pekerjaan utama/main industry:

1. Pertanian, Kehutanan, Perburuan, dan Perikanan/Agriculture, Forestry, Hunting, and Fisheries
2. Pertambangan dan Penggalian/Mining and Quarrying
3. Industri Pengolahan/Manufacturing Industry
4. Listrik, Gas, dan Air/Electricity, Gas, and Water
5. Bangunan/Construction
6. Perdagangan Besar, Eceran, Rumah Makan, dan Hotel/Wholesale Trade, Retail Trade, Restaurants, and Hotels
7. Angkutan, Pergudangan, dan Komunikasi/Transportation, Warehousing, and Communication
8. Keuangan, Asuransi, Usaha Persewaan Bangunan, Tanah, dan Jasa Perusahaan/Financial, Insurance, Real Estate, and Business Services
9. Jasa Kemasyarakatan, Sosial, dan Perorangan/Community, Social, and Personal Services

Sumber/Source: BPS, Survei Angkatan Kerja Nasional Agustus/ BPS-Statistics Indonesia, National Labor Force Survey, August

Tabel 3.2.5 Jumlah Penduduk Berumur 15 Tahun Ke Atas yang Bekerja Selama Seminggu yang Lalu Menurut Jumlah Jam Kerja Seluruhnya dan Jenis Kelamin di Kabupaten Rokan Hulu, 2018
Population Aged 15 Years and Over Who Worked During the Previous Week by Total Working Hours and Sex in Rokan Hulu Regency, 2018

Jumlah Jam Kerja Seluruhnya (jam) <i>Total Working Hours (hours)</i>	Jenis Kelamin <i>Sex</i>		
	Laki-Laki <i>Male</i>	Perempuan <i>Female</i>	Jumlah <i>Total</i>
(1)	(2)	(3)	(4)
0 ¹	4 407	3 105	7 512
1-14	23 633	14 721	38 354
15-24	34 660	17 182	51 842
25-34	30 404	15 876	46 280
35-40	23 889	10 104	33 993
41+	73 379	26 029	99 408
Jumlah/Total	190 372	87 017	277 389

Catatan/Note: ¹ Sementara tidak bekerja/Temporarily out of work

Sumber/Source: BPS, Survei Angkatan Kerja Nasional Agustus/ BPS-Statistics Indonesia, National Labor Force Survey, August

Tabel 3.2.6 Jumlah Penduduk Berumur 15 Tahun Ke Atas yang Bekerja Selama Seminggu yang Lalu Menurut Jumlah Jam Kerja Pada Pekerjaan Utama dan Jenis Kelamin di Kabupaten Rokan Hulu, 2018
Population Aged 15 Years and Over Who Worked During the Previous Week by Number of Working Hours on Main Industry and Sex in Rokan Hulu Regency, 2018

Jumlah Jam Kerja Pekerjaan Utama (jam) <i>Total Working Hours (hours)</i>	Jenis Kelamin <i>Sex</i>		
	Laki-Laki <i>Male</i>	Perempuan <i>Female</i>	Jumlah <i>Total</i>
(1)	(2)	(3)	(4)
0 ¹	33 466	16 592	50 058
1-14	156 422	70 054	226 476
15-24	484	371	855
25-34	-	-	-
35-40	-	-	-
41+	-	-	-
Jumlah/Total	190 372	87 017	277 389

Catatan/Note: ¹ Sementara tidak bekerja/Temporarily out of work

Sumber/Source: BPS, Survei Angkatan Kerja Nasional Agustus/ BPS-Statistics Indonesia, National Labor Force Survey, August

Tabel 3.2.7 Jumlah Penduduk Berumur 15 Tahun Ke Atas yang Bekerja Selama Seminggu yang Lalu Menurut Status Pekerjaan Utama dan Jenis Kelamin di Kabupaten Rokan Hulu, 2018
Population Aged 15 Years and Over Who Worked During the Previous Week by Main Employment Status and Sex in Rokan Hulu Regency, 2018

Status Pekerjaan Utama Main Employment Status	Jenis Kelamin Sex		
	Laki-Laki Male	Perempuan Female	Jumlah Total
(1)	(2)	(3)	(4)
Berusaha sendiri/ <i>Own account worker</i>	51 703	25 360	77 063
Berusaha dibantu buruh tidak tetap/buruh tak dibayar / <i>Employer assisted by temporary worker/unpaid worker</i>	16 215	5 873	22 088
Berusaha dibantu buruh tetap/buruh dibayar/ <i>Employer assisted by permanent worker/paid worker</i>	13 637	3 694	17 331
Buruh/Karyawan/Pegawai/ <i>Regular employee</i>	72 297	30 447	102 744
Pekerja bebas/ <i>Casual employee</i>	30 591	2 221	32 812
Pekerja keluarga/tak dibayar/ <i>Family worker/unpaid worker</i>	5 929	19 422	25 321
Jumlah/Total	190 372	87 017	277 389

Sumber/Source: BPS, Survei Angkatan Kerja Nasional Agustus/ BPS-Statistics Indonesia, National Labor Force Survey, August

Tabel 3.2.8 Jumlah Pencari Kerja Terdaftar Menurut Tingkat Pendidikan Tertinggi yang Ditamatkan dan Jenis Kelamin di Kabupaten Rokan Hulu, 2018
Number of Registered Job Applicants by Educational Attainment and Sex in Rokan Hulu Regency, 2018

Pendidikan Tertinggi yang Ditamatkan <i>Educational Attainment</i>	Laki-laki <i>Male</i>	Perempuan <i>Female</i>	Jumlah <i>Total</i>
(1)	(2)	(3)	(4)
Tidak/Belum Tamat SD/ <i>Not Yet Completed Primary School</i>	-	-	-
Sekolah Dasar/ <i>Primary School</i>	4	-	4
Sekolah Menengah Pertama/ <i>Junior High School</i>	5	-	5
Sekolah Menengah Atas/ <i>Senior High School</i>	293	162	455
Diploma I/II/III/Akademi/ <i>Diploma I/II/III/Academy</i>	33	70	103
Universitas/ <i>University</i>	145	257	402
Jumlah/Total	480	489	969

Sumber/Source: Dinas Koperasi Usaha Kecil Menengah, Transmigrasi dan Tenaga Kerja/ *Small and Medium Cooperative, Transmigration, and Manpower Office*

BAB
CHAPTER

04

**SOSIAL DAN
KESEJAHTERAAN
RAKYAT**

SOCIAL AND WELFARE



Fasilitas Kesehatan / Health Facility

571 bangunan

Fasilitas Keagamaan / Religion Facility

1 636 bangunan

Sumber / Source: Dinas Kesehatan kabupaten Rokan Hulu dan Kantor Kementerian Agama Kabupaten Rokan Hulu / Health Office of Rokan Hulu Regency and Office of the Ministry of Religious Affairs of Rokan Hulu Regency

162 dari 644 kasus tindak pidana di Rokan Hulu tidak terselesaikan pada tahun 2018

162 in 644 crime cases in Rokan Hulu remain unsolved in 2018

71,33 %

Penduduk Usia 7-24 Tahun masih sekolah
Population Aged 7-24 Years still attending school

KABAR (BURUK) DARI ROKAN HULU

(BAD) News from Rokan Hulu

Selama tahun 2018

39 364

Penduduk

Terinfeksi saluran napas bagian atas akut lainnya



Sumber / Source: BPS, Survei Sosial Ekonomi Nasional Maret
BPS-Statistics Indonesia,
National Socio Economic Survey
Kor, March

PENJELASAN TEKNIS

1. **Tidak/belum pernah sekolah** adalah mereka yang tidak pernah atau belum pernah terdaftar dan tidak pernah atau belum pernah aktif mengikuti pendidikan di suatu jenjang pendidikan formal. Termasuk juga yang tamat/belum tamat taman kanak-kanak tetapi tidak melanjutkan ke sekolah dasar.
2. **Masih bersekolah** adalah mereka yang terdaftar dan aktif mengikuti pendidikan formal dan nonformal (Paket A, B, atau C), baik pendidikan dasar, menengah maupun pendidikan tinggi. Bagi mahasiswa yang sedang cuti dianggap masih bersekolah.
3. **Tidak bersekolah lagi** adalah mereka yang pernah terdaftar dan aktif mengikuti pendidikan di suatu jenjang pendidikan formal dan nonformal (Paket A, B, atau C), tetapi pada saat pencacahan tidak lagi terdaftar dan tidak aktif mengikuti pendidikan.
4. **Angka Partisipasi Murni (APM)** adalah proporsi anak sekolah pada satu kelompok usia tertentu yang sedang bersekolah pada jenjang yang sesuai dengan kelompok usianya, terhadap seluruh anak pada kelompok usia tersebut. APM digunakan untuk mengukur proporsi anak yang bersekolah tepat pada waktunya. APM dapat menunjukkan seberapa banyak penduduk usia sekolah yang sudah dapat memanfaatkan fasilitas pendidikan sesuai dengan usia pada

TECHNICAL NOTES

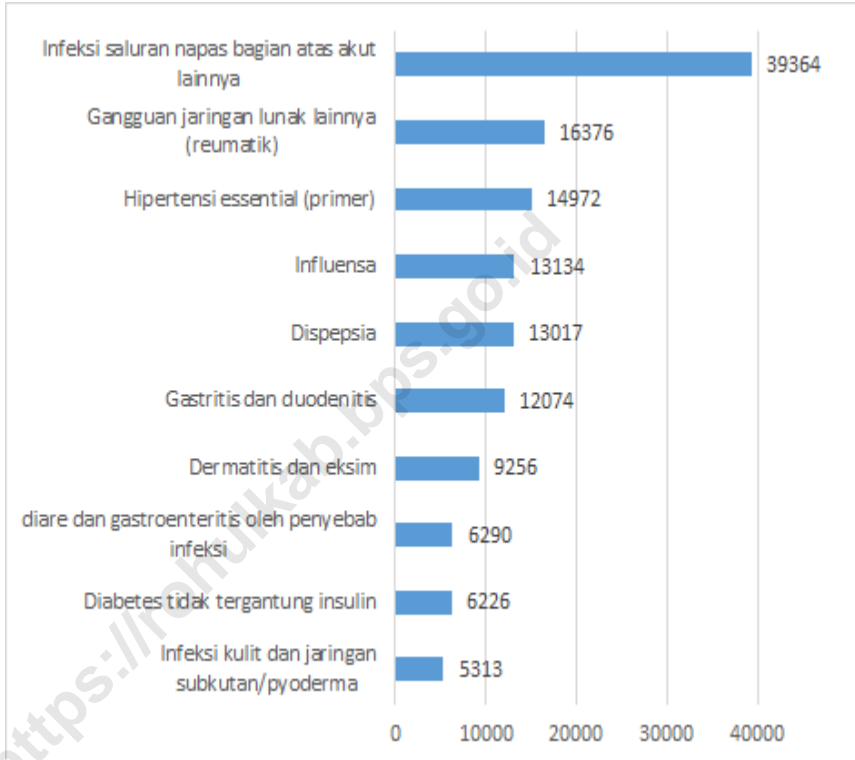
1. **Not/never attending school** is someone who has never attended or never been registered in a formal education, such as primary, secondary, and tertiary education. Those who just completed kindergarten are considered as never attended school.
2. **Attending school** is someone who is currently attending primary, secondary, or tertiary education, including package A, package B, or package C. College student who postpones his/her study is considered as attending school.
3. **Not attending school anymore** is someone who had enrolled and participated in formal and non-formal education in the past including package A, package B, or package C, but currently does not attend school.
4. **Net Enrollment Rate** is the proportion of school children at a particular age group who were in school at the level corresponding to their age group, divided by all children in that age group. APM is used to measure the proportion of children who go to school on their age. APM can show how many schoolage population are already able to take advantage of educational facilities in accordance with the age at education levels.

jenjang pendidikannya.

5. **Rasio guru murid** adalah perbandingan antara jumlah guru dan murid dimana angka ini digunakan untuk mengetahui beban kerja per guru.
5. *Teacher Pupil Ratio* is comparison between the number of teachers and pupils where this value is used to determine the workload each teacher.

<https://rohulkab.bps.go.id>

Gambar 4.1 Jumlah Kasus 10 Penyakit Terbanyak di Kabupaten Rokan Hulu, 2018
Figure Number of Cases of the 10 Most Diseases in Rokan Hulu Regency, 2018



Sumber/Source: Dinas Kesehatan kabupaten Rokan Hulu/Health Office of Rokan Hulu Regency

4.1 PENDIDIKAN/EDUCATION

Tabel 4.1.1 **Persentase Penduduk Usia 7–24 Tahun Menurut Jenis Kelamin, Kelompok Umur Sekolah, dan Partisipasi Sekolah di Kabupaten Rokan Hulu, 2018**
Table *Percentage of Population Aged 7-24 Years by Sex, Age Group, and School Participation in Rokan Hulu Regency, 2018*

Jenis Kelamin dan Kelompok Umur Sekolah <i>Sex and School Age Group</i>	Partisipasi Sekolah/ <i>School Participation</i>		
	Tidak/Belum Pernah Sekolah <i>Not/Never Attending School</i>	Masih Sekolah <i>Attending School</i>	Tidak Sekolah Lagi <i>Not Attending School Anymore</i>
(1)	(2)	(3)	(4)
Laki-Laki/ <i>Male</i>	0,65	69,41	29,94
Perempuan/ <i>Female</i>	0,18	73,47	26,35
Laki-laki + Perempuan/ <i>Male + Female</i>	0,43	71,33	28,24

Sumber/*Source*: BPS, Survei Sosial Ekonomi Nasional Maret/BPS-Statistics Indonesia, *National Socio Economic Survey Kor, March*

Tabel 4.1.2 Angka Partisipasi Murni (APM) dan Angka Partisipasi Kasar (APK) Menurut Jenjang Pendidikan di Kabupaten Rokan Hulu, 2018
Net Enrollment Rate and Gross Enrollment Rate by Educational Level in Rokan Hulu Regency, 2018

Jenjang Pendidikan <i>Educational Level</i>	APM <i>Net Enrollment Rate</i>	APK <i>Gross Enrollment Rate</i>
(1)	(2)	(3)
SD/MI/ <i>Elementary School</i>	98,10	107,70
SMP/MTs / <i>Junior High School</i>	81,11	91,88
SMA/SMK/MA/ <i>Senior High School</i>	68,16	77,07

Sumber/Source: BPS, Survei Sosial Ekonomi Nasional Maret/BPS-Statistics Indonesia, National Socio Economic Survey Kor, March

Tabel 4.1.3 Jumlah Sekolah, Guru, dan Murid Taman Kanak-Kanak (TK) di Bawah Kementerian Pendidikan dan Kebudayaan Menurut Kecamatan di Kabupaten Rokan Hulu, 2017/2018
Number of Schools, Teachers, and Pupils in Kindergarten Under The Ministry of Education and Culture by Sub District in Rokan Hulu Regency, 2017/2018

Kecamatan Subdistrict	Sekolah/Schools		
	Negeri/Public	Swasta/Private	Jumlah/Total
(1)	(2)	(3)	(4)
1. Rokan IV Koto	2	11	13
2. Pendalian IV Koto	-	9	9
3. Tandun	3	21	24
4. Kabun	2	6	8
5. Ujung Batu	3	19	22
6. Rambah Samo	2	21	23
7. Rambah	4	27	31
8. Rambah Hilir	2	22	24
9. Bangun Purba	1	10	11
10. Tambusai	2	20	22
11. Tambusai Utara	-	19	19
12. Kepenuhan	1	10	11
13. Kepenuhan Hulu	1	8	9
14. Kunto Darussalam	2	15	17
15. Pagaran Tapah Darussalam	1	5	6
16. Bonai Darussalam	-	12	12
Rokan Hulu	26	235	261

Lanjutan Tabel/*Continued Table* 4.1.3

Kecamatan <i>Subdistrict</i>	Guru ¹ / <i>Teachers</i> ¹		
	Negeri/ <i>Public</i>	Swasta/ <i>Private</i>	Jumlah/ <i>Total</i>
(1)	(5)	(6)	(7)
1. Rokan IV Koto	21
2. Pendalian IV Koto	20
3. Tandun	38
4. Kabun	22
5. Ujung Batu	59
6. Rambah Samo	50
7. Rambah	85
8. Rambah Hilir	27
9. Bangun Purba	23
10. Tambusai	29
11. Tambusai Utara	25
12. Kepenuhan	25
13. Kepenuhan Hulu	23
14. Kunto Darussalam	30
15. Pagaran Tapah Darussalam	25
16. Bonai Darussalam	7
Rokan Hulu	509

Lanjutan Tabel/*Continued Table 4.1.3*

Kecamatan Subdistrict	Murid/Pupils		
	Negeri/ <i>Public</i>	Swasta/ <i>Private</i>	Jumlah/ <i>Total</i>
(1)	(8)	(9)	(10)
1. Rokan IV Koto	98	216	314
2. Pendalian IV Koto	-	285	285
3. Tandun	173	439	612
4. Kabun	119	263	382
5. Ujung Batu	177	489	666
6. Rambah Samo	166	577	743
7. Rambah	240	809	1049
8. Rambah Hilir	94	343	437
9. Bangun Purba	43	352	395
10. Tambusai	119	367	486
11. Tambusai Utara	-	408	408
12. Kepenuhan	33	336	369
13. Kepenuhan Hulu	57	285	342
14. Kunto Darussalam	75	411	486
15. Pagaran Tapah Darussalam	48	249	297
16. Bonai Darussalam	-	153	153
Rokan Hulu	1 442	5 982	7 424

Catatan/*Note* : ¹ Jumlah guru termasuk kepala sekolah dan guru / dan *The total of teachers including headmaster and teacher,*

Sumber/*Source*: <https://manajemen.paud-dikmas.kemdikbud.go.id/TOC/PAUD>, Data Semester Ganjil 2018/2019 / 2018/2019 *Odd Semester Data*

Tabel 4.1.4 Jumlah Sekolah, Guru, dan Murid Sekolah Dasar (SD) di Bawah Kementerian Pendidikan dan Kebudayaan Menurut Kecamatan di Kabupaten Rokan Hulu, 2017/2018
Number of Schools, Teachers, and Pupils in Primary Schools Under The Ministry of Education and Culture by Sub District in Rokan Hulu Regency, 2017/2018

Kecamatan Subdistrict	Sekolah/Schools		
	Negeri/Public	Swasta/Private	Jumlah/Total
(1)	(2)	(3)	(4)
1. Rokan IV Koto	29	-	29
2. Pendalian IV Koto	8	2	10
3. Tandun	18	-	18
4. Kabun	13	3	16
5. Ujung Batu	18	3	21
6. Rambah Samo	26	-	26
7. Rambah	28	6	34
8. Rambah Hilir	28	-	28
9. Bangun Purba	11	-	11
10. Tambusai	27	9	36
11. Tambusai Utara	38	5	43
12. Kepenuhan	18	1	19
13. Kepenuhan Hulu	11	2	13
14. Kunto Darussalam	23	3	26
15. Pagaran Tapah Darussalam	15	-	15
16. Bonai Darussalam	11	8	19
Rokan Hulu	322	42	364

Lanjutan Tabel/*Continued Table 4.1.4*

Kecamatan <i>Subdistrict</i>	Guru ¹ / <i>Teachers</i> ¹		
	Negeri/ <i>Public</i>	Swasta/ <i>Private</i>	Jumlah/ <i>Total</i>
(1)	(5)	(6)	(7)
1. Rokan IV Koto	295	-	295
2. Pendalian IV Koto	81	15	96
3. Tandun	209	-	209
4. Kabun	164	32	196
5. Ujung Batu	304	38	342
6. Rambah Samo	252	-	252
7. Rambah	359	69	428
8. Rambah Hilir	322	-	322
9. Bangun Purba	147	-	147
10. Tambusai	342	93	435
11. Tambusai Utara	391	75	466
12. Kepenuhan	185	17	202
13. Kepenuhan Hulu	108	44	152
14. Kunto Darussalam	274	25	299
15. Pagaran Tapah Darussalam	144	-	144
16. Bonai Darussalam	116	64	180
Rokan Hulu	3 693	472	4 165

Lanjutan Tabel/*Continued Table 4.1.4*

Kecamatan <i>Subdistrict</i>	Murid/ <i>Pupils</i>		
	Negeri/ <i>Public</i>	Swasta/ <i>Private</i>	Jumlah/ <i>Total</i>
(1)	(8)	(9)	(10)
1. Rokan IV Koto	2 695	-	2 695
2. Pendalian IV Koto	1 380	259	1 639
3. Tandun	3 432	-	3 432
4. Kabun	3 286	532	3 818
5. Ujung Batu	5 869	792	6 661
6. Rambah Samo	3 799	-	3 799
7. Rambah	5 485	1 127	6 612
8. Rambah Hilir	4 718	-	4 718
9. Bangun Purba	2 298	-	2 298
10. Tambusai	6 785	2 458	9 243
11. Tambusai Utara	9 175	2 344	11 519
12. Kepenuhan	2 812	229	3 041
13. Kepenuhan Hulu	1 999	979	2 978
14. Kunto Darussalam	5 979	754	6 733
15. Pagaran Tapah Darussalam	2 121	-	2 121
16. Bonai Darussalam	3 020	1 689	4 709
Rokan Hulu	64 853	11 163	76 016

Catatan/Note : ¹Jumlah guru termasuk kepala sekolah dan guru/*The total of teachers including headmaster and teacher*

Sumber/Source: Kementerian Pendidikan dan Kebudayaan, Data Semester Ganjil 2017/ *Ministry of Educations and Culture, 2017 Odd Semester Data*

Tabel 4.1.5 Jumlah Sekolah, Guru, dan Murid Madrasah Ibtidaiyah (MI) di Bawah Kementerian Agama Menurut Kecamatan di Kabupaten Rokan Hulu, 2017/2018
Number of Schools, Teachers, and Pupils in Madrasah Ibtidaiyah (MI) Under The Ministry of Religious Affairs by Sub District in Rokan Hulu Regency, 2017/2018

Kecamatan Subdistrict	Sekolah/Schools	Guru/Teachers	Murid/Pupils
(1)	(2)	(3)	(4)
1. Rokan IV Koto	-	-	-
2. Pendalian IV Koto	-	-	-
3. Tandun	3	25	339
4. Kabun	1	7	77
5. Ujung Batu	1	11	102
6. Rambah Samo	-	-	-
7. Rambah	2	37	472
8. Rambah Hilir	2	26	364
9. Bangun Purba	1	11	129
10. Tambusai	1	3	35
11. Tambusai Utara	4	50	835
12. Kepenuhan	2	27	237
13. Kepenuhan Hulu	-	-	-
14. Kunto Darussalam	1	9	81
15. Pagaran Tapah Darussalam	-	-	-
16. Bonai Darussalam	-	-	-
Rokan Hulu	18	206	2 671

Tabel 4.1.6 Jumlah Sekolah, Guru, dan Murid Sekolah Menengah Pertama (SMP) di Bawah Kementerian Pendidikan dan Kebudayaan Menurut Kecamatan di Kabupaten Rokan Hulu, 2017/2018
Number of Schools, Teachers, and Pupils in Junior High Schools Under The Ministry of Education and Culture by Sub District in Rokan Hulu Regency, 2017/2018

Kecamatan Sub District	Sekolah/Schools		
	Negeri/Public	Swasta/Private	Jumlah/Total
(1)	(2)	(3)	(4)
1. Rokan IV Koto	8	-	8
2. Pendalian IV Koto	2	-	2
3. Tandun	6	4	10
4. Kabun	5	1	6
5. Ujung Batu	5	5	10
6. Rambah Samo	7	-	7
7. Rambah	9	3	12
8. Rambah Hilir	11	-	11
9. Bangun Purba	3	-	3
10. Tambusai	7	6	13
11. Tambusai Utara	16	2	18
12. Kepenuhan	5	2	7
13. Kepenuhan Hulu	3	1	4
14. Kunto Darussalam	8	1	9
15. Pagaran Tapah Darussalam	4	-	4
16. Bonai Darussalam	5	1	6
Rokan Hulu	104	26	130

Lanjutan Tabel/*Continued Table 4.1.6*

Kecamatan <i>Sub District</i>	Guru ¹ / <i>Teachers</i> ¹		
	Negeri/ <i>Public</i>	Swasta/ <i>Private</i>	Jumlah/ <i>Total</i>
(1)	(5)	(6)	(7)
1. Rokan IV Koto	90	-	90
2. Pendalian IV Koto	27	-	27
3. Tandun	89	32	121
4. Kabun	76	7	83
5. Ujung Batu	120	40	160
6. Rambah Samo	103	-	103
7. Rambah	143	62	205
8. Rambah Hilir	130	-	130
9. Bangun Purba	39	-	39
10. Tambusai	86	50	136
11. Tambusai Utara	191	22	213
12. Kepenuhan	44	19	63
13. Kepenuhan Hulu	31	10	41
14. Kunto Darussalam	109	10	119
15. Pagaran Tapah Darussalam	48	-	48
16. Bonai Darussalam	43	12	55
Rokan Hulu	1 369	264	1 633

Lanjutan Tabel/*Continued Table* 4.1.6

Kecamatan <i>Sub District</i>	Murid/ <i>Students</i>		
	Negeri/ <i>Public</i>	Swasta/ <i>Private</i>	Jumlah/ <i>Total</i>
(1)	(8)	(9)	(10)
1. Rokan IV Koto	886	-	886
2. Pendalian IV Koto	396	-	396
3. Tandun	1 237	395	1 632
4. Kabun	1 173	83	1 256
5. Ujung Batu	2 095	455	2 550
6. Rambah Samo	1 432	-	1 432
7. Rambah	1 827	620	2 447
8. Rambah Hilir	1 405	-	1 405
9. Bangun Purba	383	-	383
10. Tambusai	1 252	759	2 011
11. Tambusai Utara	3 255	579	3 834
12. Kepenuhan	491	237	728
13. Kepenuhan Hulu	406	170	576
14. Kunto Darussalam	1 800	192	1 992
15. Pagaran Tapah Darussalam	553	-	553
16. Bonai Darussalam	877	88	965
Rokan Hulu	19 468	3 578	23 046

Catatan/*Note* : ¹Jumlah guru termasuk kepala sekolah dan guru/*The total of teachers including headmaster and teacher*

Sumber/*Source*: Kementerian Pendidikan dan Kebudayaan, Data Semester Ganjil 2017/*Ministry of Educations and Culture, 2017 Odd Semester Data*

Tabel 4.1.7 Jumlah Sekolah, Guru, dan Murid Madrasah Tsanawiyah (MTs) di Bawah Kementerian Agama Menurut Kecamatan di Kabupaten Rokan Hulu, 2017/2018
Number of Schools, Teachers, and Pupils in Madrasah Tsanawiyah (MTs) Under The Ministry of Religious Affairs by Sub District in Rokan Hulu Regency, 2017/2018

Kecamatan Subdistrict	Sekolah/Schools	Guru/Teachers	Murid/Pupils
(1)	(2)	(3)	(4)
1. Rokan IV Koto	3	49	290
2. Pendalian IV Koto	1	17	153
3. Tandun	2	40	700
4. Kabun	3	54	453
5. Ujung Batu	4	57	276
6. Rambah Samo	2	26	103
7. Rambah	7	153	1 472
8. Rambah Hilir	2	35	564
9. Bangun Purba	3	51	566
10. Tambusai	4	76	811
11. Tambusai Utara	5	140	1 052
12. Kepenuhan	2	45	575
13. Kepenuhan Hulu	1	19	172
14. Kunto Darussalam	5	82	423
15. Pagaran Tapah Darussalam	-	-	-
16. Bonai Darussalam	-	-	-
Rokan Hulu	44	844	7 610

Tabel 4.1.8 Jumlah Sekolah, Guru, dan Murid Sekolah Menengah Atas (SMA) di Bawah Kementerian Pendidikan dan Kebudayaan Menurut Kecamatan di Kabupaten Rokan Hulu, 2017/2018
Number of Schools, Teachers, and Pupils in Senior High Schools Under The Ministry of Education and Culture by Sub District in Rokan Hulu Regency, 2017/2018

Kecamatan Sub District	Sekolah/Schools		
	Negeri/Public	Swasta/Private	Jumlah/Total
(1)	(2)	(3)	(4)
1. Rokan IV Koto	2	-	2
2. Pendalian IV Koto	1	-	1
3. Tandun	2	1	3
4. Kabun	1	-	1
5. Ujung Batu	2	1	3
6. Rambah Samo	1	-	1
7. Rambah	3	2	5
8. Rambah Hilir	3	-	3
9. Bangun Purba	1	-	1
10. Tambusai	3	1	4
11. Tambusai Utara	4	-	4
12. Kepenuhan	1	-	1
13. Kepenuhan Hulu	1	-	1
14. Kunto Darussalam	1	1	2
15. Pagaran Tapah Darussalam	1	-	1
16. Bonai Darussalam	1	-	1
Rokan Hulu	28	6	34

Lanjutan Tabel/*Continued Table 4.1.8*

Kecamatan <i>Sub District</i>	Guru ¹ / <i>Teachers</i> ¹		
	Negeri/ <i>Public</i>	Swasta/ <i>Private</i>	Jumlah/ <i>Total</i>
(1)	(5)	(6)	(7)
1. Rokan IV Koto	43	...	43
2. Pendalian IV Koto	11	...	11
3. Tandun	47	11	58
4. Kabun	22	...	22
5. Ujung Batu	96	6	102
6. Rambah Samo	32	...	32
7. Rambah	79	17	96
8. Rambah Hilir	71	...	71
9. Bangun Purba	23	...	23
10. Tambusai	61	14	75
11. Tambusai Utara	81	...	81
12. Kepenuhan	20	...	20
13. Kepenuhan Hulu	11	...	11
14. Kunto Darussalam	35	10	45
15. Pagaran Tapah Darussalam	20	...	20
16. Bonai Darussalam	11	...	11
Rokan Hulu	663	58	721

Lanjutan Tabel/*Continued Table* 4.1.8

Kecamatan <i>Sub District</i>	Murid/ <i>Students</i>		
	Negeri/ <i>Public</i>	Swasta/ <i>Private</i>	Jumlah/ <i>Total</i>
(1)	(8)	(9)	(10)
1. Rokan IV Koto	440	-	440
2. Pendalian IV Koto	85	-	85
3. Tandun	640	135	775
4. Kabun	272	-	272
5. Ujung Batu	1 603	30	1 633
6. Rambah Samo	500	-	500
7. Rambah	1 109	155	1 264
8. Rambah Hilir	1 017	-	1 017
9. Bangun Purba	380	-	380
10. Tambusai	821	75	896
11. Tambusai Utara	1 579	-	1 579
12. Kepenuhan	371	-	371
13. Kepenuhan Hulu	143	-	143
14. Kunto Darussalam	453	65	518
15. Pagaran Tapah Darussalam	139	-	139
16. Bonai Darussalam	103	-	103
Rokan Hulu	9 655	460	10 115

Catatan/*Note* : ¹ Jumlah guru termasuk kepala sekolah dan guru/*The total of teachers including headmaster and teacher*

Sumber/*Source*: Kementerian Pendidikan dan Kebudayaan, Data Semester Ganjil 2017/*Ministry of Educations and Culture, 2017 Odd Semester Data*

Tabel 4.1.9 Jumlah Sekolah, Guru, dan Murid Sekolah Menengah Kejuruan (SMK) di Bawah Kementerian Pendidikan dan Kebudayaan Menurut Kecamatan di Kabupaten Rokan Hulu, 2018
Number of Schools, Teachers, and Pupils in Vocational High Schools Under The Ministry of Education and Culture by Sub District in Rokan Hulu Regency, 2018

Kecamatan Sub District	Sekolah/Schools		
	Negeri/Public	Swasta/Private	Jumlah/Total
(1)	(2)	(3)	(4)
1. Rokan IV Koto	2	-	2
2. Pendalian IV Koto	1	-	1
3. Tandun	1	-	1
4. Kabun	...	2	2
5. Ujung Batu	1	3	4
6. Rambah Samo	1	1	2
7. Rambah	4	1	5
8. Rambah Hilir	1	2	3
9. Bangun Purba	1	-	1
10. Tambusai	1	2	3
11. Tambusai Utara	2	2	4
12. Kepenuhan	2	-	2
13. Kepenuhan Hulu	1	-	1
14. Kunto Darussalam	2	2	4
15. Pagaran Tapah Darussalam	-	-	-
16. Bonai Darussalam	-	1	1
Rokan Hulu	20	16	36

Lanjutan Tabel/*Continued Table* 4.1.9

Kecamatan <i>Sub District</i>	Guru ¹ / <i>Teachers</i> ¹		
	Negeri/ <i>Public</i>	Swasta/ <i>Private</i>	Jumlah/ <i>Total</i>
(1)	(5)	(6)	(7)
1. Rokan IV Koto	22	-	22
2. Pendalian IV Koto	13	-	13
3. Tandun	36	-	36
4. Kabun	-	31	31
5. Ujung Batu	46	77	123
6. Rambah Samo	19	13	32
7. Rambah	139	14	153
8. Rambah Hilir	24	29	53
9. Bangun Purba	22	-	22
10. Tambusai	28	19	47
11. Tambusai Utara	46	41	87
12. Kepenuhan	37	-	37
13. Kepenuhan Hulu	15	-	15
14. Kunto Darussalam	31	13	44
15. Pagaran Tapah Darussalam	-	-	-
16. Bonai Darussalam	-	11	11
Rokan Hulu	478	248	726

Lanjutan Tabel/Continued Table 4.1.9

Kecamatan Sub District	Murid/Students		
	Negeri/Public	Swasta/Private	Jumlah/Total
(1)	(8)	(9)	(10)
1. Rokan IV Koto	95	-	95
2. Pendalian IV Koto	196	-	196
3. Tandun	633	-	633
4. Kabun	-	445	445
5. Ujung Batu	837	1 069	1 906
6. Rambah Samo	120	62	182
7. Rambah	1 435	37	1 472
8. Rambah Hilir	46	164	210
9. Bangun Purba	138	-	138
10. Tambusai	426	431	857
11. Tambusai Utara	737	688	1 425
12. Kepenuhan	382	-	382
13. Kepenuhan Hulu	93	-	93
14. Kunto Darussalam	432	122	554
15. Pagaran Tapah Darussalam	-	-	-
16. Bonai Darussalam	-	117	117
Rokan Hulu	5 570	3 135	8 705

Catatan/Note : ¹ Jumlah guru termasuk kepala sekolah dan guru/The total of teachers including headmaster and teacher

Sumber/Source: Kementerian Pendidikan dan Kebudayaan, Data Semester Ganjil 2017/ Ministry of Educations and Culture, 2017 Odd Semester Data

Tabel 4.1.10 Jumlah Sekolah, Guru, dan Murid Madrasah Aliyah (MA) di Bawah Kementerian Agama Menurut Kecamatan di Kabupaten Rokan Hulu, 2017/2018
Number of Schools, Teachers, and Pupils in Madrasah Aliyah (MA) Under The Ministry of Religious Affairs by Sub District in Rokan Hulu Regency, 2017/2018

Kecamatan Subdistrict	Sekolah/Schools	Guru/Teachers	Murid/Pupils
(1)	(2)	(3)	(4)
1. Rokan IV Koto	1	17	50
2. Pendalian IV Koto	-	-	-
3. Tandun	1	16	35
4. Kabun	2	43	287
5. Ujung Batu	1	12	54
6. Rambah Samo	1	18	57
7. Rambah	3	103	619
8. Rambah Hilir	-	-	-
9. Bangun Purba	1	17	75
10. Tambusai	5	75	266
11. Tambusai Utara	5	124	438
12. Kepenuhan	1	21	310
13. Kepenuhan Hulu	-	-	-
14. Kunto Darussalam	2	29	54
15. Pagaran Tapah Darussalam	-	-	-
16. Bonai Darussalam	-	-	-
Rokan Hulu	23	475	2 245

Tabel 4.1.11 Jumlah Desa¹/Kelurahan yang Memiliki Fasilitas Sekolah Menurut Kecamatan dan Tingkat Pendidikan di Kabupaten Rokan Hulu, 2011 - 2018
Number of Villages¹ Having Educational Facilities by Province and Educational Level in Rokan Hulu Regency, 2011 - 2018

Kecamatan Sub District	SD Primary School			SMP Junior High School		
	2011	2014	2018	2011	2014	2018
(1)	(2)	(3)	(4)	(5)	(6)	(7)
1. Rokan IV Koto	13	13	13	10	11	11
2. Pendalian IV Koto	5	5	5	3	3	3
3. Tandun	9	9	9	3	5	9
4. Kabun	6	6	6	5	6	6
5. Ujung Batu	5	5	5	5	5	5
6. Rambah Samo	14	14	14	4	6	7
7. Rambah	14	14	14	7	8	10
8. Rambah Hilir	13	13	13	10	10	10
9. Bangun Purba	7	7	7	5	4	5
10. Tambusai	12	12	12	7	9	11
11. Tambusai Utara	11	11	11	10	11	11
12. Kepenuhan	13	13	10	8	7	8
13. Kepenuhan Hulu	5	5	5	4	4	5
14. Kunto Darussalam	13	13	10	8	10	8
15. Pagaran Tapah Darussalam	5	5	3	4	4	2
16. Bonai Darussalam	7	7	7	4	5	5
Rokan Hulu	152	152	144	97	108	116

Lanjutan Tabel/*Continued Table 4.1.11*

Kecamatan Sub District	SMA Senior High School			SMK Vocational School		
	2011	2014	2018	2011	2014	2018
	(8)	(9)	(10)	(11)	(12)	(13)
1. Rokan IV Koto	3	3	3	-	2	2
2. Pendalian IV Koto	-	1	1	1	1	1
3. Tandun	2	2	2	1	1	1
4. Kabun	1	1	2	-	2	2
5. Ujung Batu	3	3	3	3	3	3
6. Rambah Samo	1	2	1	-	2	3
7. Rambah	2	4	6	3	3	6
8. Rambah Hilir	3	3	3	1	2	3
9. Bangun Purba	2	2	2	-	1	1
10. Tambusai	2	3	4	1	2	2
11. Tambusai Utara	3	4	5	2	3	3
12. Kepenuhan	1	2	2	1	2	2
13. Kepenuhan Hulu	1	1	1	-	1	1
14. Kunto Darussalam	2	3	4	1	4	3
15. Pagaran Tapah Darussalam	1	1	1	1	1	-
16. Bonai Darussalam	1	1	1	-	1	2
Rokan Hulu	28	36	41	15	31	35

Lanjutan Tabel/*Continued Table 4.1.11*

Kecamatan <i>Subdistrict</i>	Perguruan Tinggi/ <i>University</i>		
	2011	2014	2018
(1)	(14)	(15)	(16)
1. Rokan IV Koto	-	-	-
2. Pendalian IV Koto	-	-	-
3. Tandun	-	-	-
4. Kabun	-	-	-
5. Ujung Batu	-	-	-
6. Rambah Samo	-	-	1
7. Rambah	-	1	2
8. Rambah Hilir	2	1	1
9. Bangun Purba	-	-	-
10. Tambusai	-	-	-
11. Tambusai Utara	-	-	-
12. Kepenuhan	-	-	-
13. Kepenuhan Hulu	-	-	-
14. Kunto Darussalam	-	-	-
15. Pagaran Tapah Darussalam	-	-	-
16. Bonai Darussalam	-	-	-
Rokan Hulu	2	2	4

Catatan/Note: ¹Desa pada tabel ini termasuk Unit Permukiman Transmigrasi (UPT) yang masih dibina oleh kementerian terkait dan nagari di Provinsi Sumatera Barat/*Villages in this table include Transmigration Settlement Unit which is still fostered by the relevant ministries and the nagari in the Province of Sumatera Barat*

Sumber/Source: BPS, Pendataan Potensi Desa (Podes)/ *BPS–Statistics Indonesia, Village Potential Data Collection*

4.2 KESEHATAN/HEALTH

Tabel 4.2.1 Jumlah Desa/Kelurahan Yang Memiliki Sarana Kesehatan Menurut Kecamatan, 2017 - 2018
Table *Number of Villages Having Health Facilities by Subdistrict, 2017 - 2018*

Kecamatan Subdistrict	Rumah Sakit Umum <i>General Hospital</i>		Rumah Sakit Khusus <i>Special Hospital</i>		Rumah Sakit Bersalin <i>Maternity Hospital</i>	
	2017	2018	2017	2018	2017	2018
	(1)	(2)	(3)	(4)	(5)	(6)
1. Rokan IV Koto	-	-	-	-	-	-
2. Pendalian IV Koto	-	-	-	-	-	-
3. Tandun	-	-	-	-	-	-
4. Kabun	-	-	-	-	-	-
5. Ujung Batu	2	2	1	1	-	-
6. Rambah Samo	-	-	-	-	-	-
7. Rambah	2	2	-	-	-	-
8. Rambah Hilir	-	-	-	-	-	-
9. Bangun Purba	-	-	-	-	-	-
10. Tambusai	-	-	-	-	-	-
11. Tambusai Utara	-	-	-	-	-	-
12. Kepenuhan	-	-	-	-	-	-
13. Kepenuhan Hulu	-	-	-	-	-	-
14. Kunto Darussalam	-	-	-	-	-	-
15. Pagaran Tapah Darussalam	-	-	-	-	-	-
16. Bonai Darussalam	-	-	-	-	-	-
Rokan Hulu	4	4	1	1	-	-

Lanjutan Tabel/*Continued Table 4.2.1*

Kecamatan <i>Subdistrict</i>	Puskesmas <i>Public Health Center</i>		Klinik / Balai Kesehatan <i>Clinic / Health Center</i>		Posyandu <i>Maternal & Child Health Center</i>		Poskesdes <i>Village health Center</i>	
	2017	2018	2017	2018	2017	2018	2017	2018
(1)	(8)	(9)	(10)	(11)	(12)	(13)	(14)	(15)
1. Rokan IV Koto	2	2	...	-	29	29	...	6
2. Pendalian IV Koto	1	1	...	-	4	4	...	2
3. Tandun	2	2	...	3	25	25	...	4
4. Kabun	1	1	...	0	16	16	...	1
5. Ujung Batu	1	1	...	6	30	30	...	1
6. Rambah Samo	2	2	...	1	48	48	...	7
7. Rambah	1	1	...	8	44	44	...	5
8. Rambah Hilir	2	2	...	0	52	53	...	1
9. Bangun Purba	1	1	...	0	18	18	...	3
10. Tambusai	1	1	...	3	30	30	...	2
11. Tambusai Utara	2	2	...	7	56	56	...	5
12. Kepenuhan	1	1	...	3	19	19	...	1
13. Kepenuhan Hulu	1	1	...	1	11	12	...	3
14. Kunto Darussalam	1	1	...	3	23	23	...	1
15. Pagaran Tapah Darussalam	1	1	...	4	17	17	...	1
16. Bonai Darussalam	1	1	...	5	30	30	...	4
Rokan Hulu	21	21	...	44	452	454	...	47

Sumber/*Source*: Dinas Kesehatan kabupaten Rokan Hulu/*Health Office of Rokan Hulu Regency*

Tabel 4.2.2 Jumlah Tenaga Kesehatan Menurut Kecamatan di Kabupaten Rokan Hulu, 2018
Table *Number of Health Personnel by Subdistrict in Rokan Hulu Regency, 2018*

	Kecamatan <i>Subdistrict</i>	Dokter <i>Doctor</i>	Perawat <i>Nurse</i>	Bidan <i>Midwife</i>	Farmasi <i>Pharmaceutical</i>	Ahli Gizi <i>Nutritionist</i>
	(1)	(2)	(3)	(4)	(5)	(6)
1.	Rokan IV Koto	3	4	23	-	-
2.	Pendalian IV Koto	1	3	9	-	1
3.	Tandun	3	7	19	1	1
4.	Kabun	1	2	14	1	-
5.	Ujung Batu	3	18	11	1	1
6.	Rambah Samo	2	6	24	3	-
7.	Rambah	2	6	20	1	1
8.	Rambah Hilir	3	4	18	1	-
9.	Bangun Purba	2	6	11	1	-
10.	Tambusai	2	10	23	-	1
11.	Tambusai Utara	6	4	25	-	2
12.	Kepenuhan	1	6	19	2	1
13.	Kepenuhan Hulu	1	3	8	1	-
14.	Kunto Darussalam	2	15	16	-	1
15.	Pagaran Tapah Darussalam	3	7	9	1	1
16.	Bonai Darussalam	2	5	10	-	1
	Rokan Hulu	37	106	259	14	11

Catatan/Note: Dokter terdiri dari dokter umum dan dokter gigi / *Doctor consist of doctor and the dentist*

Sumber/Source: Dinas Kesehatan kabupaten Rokan Hulu/Health Office of Rokan Hulu Regency

Tabel 4.2.3 Jumlah Kasus 10 Penyakit Terbanyak di Kabupaten Rokan Hulu, 2018
Table *Number of Cases of the 10 Most Diseases in Rokan Hulu Regency, 2018*

Jenis Penyakit <i>The Type of Disease</i>	Jumlah Kasus <i>Number of Cases</i>
(1)	(2)
1. Infeksi saluran napas bagian atas akut lainnya	39 364
2. Gangguan jaringan lunak lainnya (reumatik)	16 376
3. Hipertensi essential (primer)	14 972
4. Influenza	13 134
5. Dispepsia	13 017
6. Gastritis dan duodenitis	12 074
7. Dermatitis dan eksim	9 256
8. Diare dan gastroenteritis oleh penyebab infeksi	6 290
9. Diabetes tidak tergantung insulin	6 226
10. Infeksi kulit dan jaringan subkutan/pyoderma	5 313

Sumber/Source: Dinas Kesehatan kabupaten Rokan Hulu/Health Office of Rokan Hulu Regency

4.3 AGAMA DAN SOSIAL LAINNYA/*RELIGION AND OTHER SOCIAL AFFAIRS*

Tabel 4.3.1 Jumlah Tempat Peribadatan Menurut Kecamatan di Kabupaten Rokan Hulu, 2018
Table **Number of Places of Worship by Sub District and Religion in Rokan Hulu Regency, 2018**

Kecamatan <i>Subdistrict</i>	Masjid <i>Mosque</i>	Mushola <i>Pray Room</i>	Gereja Protestan <i>Protes- tant Church</i>	Gereja Katholik <i>Catholic Church</i>	Pura <i>Temple</i>	Vihara
(1)	(2)	(3)	(4)	(5)	(6)	(7)
1. Rokan IV Koto	40	36	-	-	-	-
2. Pendalian IV Koto	20	43	2	1	-	1
3. Tandun	43	73	11	-	-	-
4. Kabun	36	30	11	-	-	-
5. Ujung Batu	42	27	13	-	-	-
6. Rambah Samo	58	15	9	2	-	-
7. Rambah	61	24	6	1	-	-
8. Rambah Hilir	72	70	14	12	-	9
9. Bangun Purba	37	27	5	2	-	-
10. Tambusai	69	25	22	-	-	-
11. Tambusai Utara	85	87	71	5	-	-
12. Kepenuhan	35	38	-	-	-	-
13. Kepenuhan Hulu	17	42	-	1	-	-
14. Kunto Darussalam	37	101	19	-	-	-
15. Pagaran Tapah Darussalam	15	54	7	-	-	-
16. Bonai Darussalam	20	13	17	3	-	-
Rokan Hulu	687	705	207	27	-	10

Sumber/Source: Kantor Kementerian Agama Kabupaten Rokan Hulu/ *Office of the Ministry of Religious Affairs of Rokan Hulu Regency*

Tabel 4.3.2 Jumlah Desa¹/Kelurahan yang Mengalami Bencana Alam² Menurut Kecamatan di Kabupaten Rokan Hulu, 2011 - 2018
Table Number of Villages¹ that Had Natural Disaster² by Sub District In Rokan Hulu Regency, 2011 - 2018

Kecamatan Subdistrict	Banjir/Flood			Gempa Bumi/Earthquake		
	2011	2014	2018	2011	2014	2018
(1)	(2)	(3)	(4)	(5)	(6)	(7)
1. Rokan IV Koto	9	9	11	-	-	-
2. Pendalian IV Koto	-	-	-	-	-	-
3. Tandun	1	1	5	-	-	-
4. Kabun	1	1	4	-	-	-
5. Ujung Batu	3	3	5	-	-	-
6. Rambah Samo	3	3	5	-	-	-
7. Rambah	3	3	9	-	-	-
8. Rambah Hilir	5	5	8	-	-	-
9. Bangun Purba	4	4	-	-	-	-
10. Tambusai	6	6	5	-	-	-
11. Tambusai Utara	1	1	2	-	-	-
12. Kepenuhan	9	9	7	-	-	-
13. Kepenuhan Hulu	3	3	2	-	-	-
14. Kunto Darussalam	3	3	4	-	-	-
15. Pagaran Tapah Darussalam	2	2	3	-	-	-
16. Bonai Darussalam	5	5	6	-	-	-
Rokan Hulu	58	58	76	-	-	-

Lanjutan Tabel/*Continued Table* 4.3.2

Kecamatan <i>Subdistrict</i>	Tanah Longsor/ <i>Landslide</i>		
	2011	2014	2018
(1)	(8)	(9)	(10)
1. Rokan IV Koto	-	-	-
2. Pendalian IV Koto	-	-	-
3. Tandun	-	-	-
4. Kabun	-	-	1
5. Ujung Batu	1	1	1
6. Rambah Samo	-	-	-
7. Rambah	-	-	-
8. Rambah Hilir	-	-	-
9. Bangun Purba	-	-	-
10. Tambusai	-	-	-
11. Tambusai Utara	-	-	-
12. Kepenuhan	-	-	1
13. Kepenuhan Hulu	-	-	-
14. Kunto Darussalam	-	-	-
15. Pagaran Tapah Darussalam	-	-	-
16. Bonai Darussalam	-	-	-
Rokan Hulu	1	1	3

Catatan/Note: ¹ Desa pada tabel ini termasuk Unit Permukiman Transmigrasi (UPT) yang masih dibina oleh kementerian terkait dan nagari di Provinsi Sumatera Barat/*Villages in this table include Transmigration Settlement Unit which is still fostered by the relevant ministries and the nagari in the Province of Sumatera Barat*

² Terjadi dalam tiga tahun terakhir sampai dengan saat pencacahan/*Occured during the last three years by the time of enumeration*

Sumber/Source: BPS, Pendataan Potensi Desa (Podes)/ *BPS-Statistics Indonesia, Village Potential Data Collecting*

Tabel 4.3.3 Jumlah Penerima Zakat/Mustahiq Menurut Kecamatan di Kabupaten Rokan Hulu, 2018
Number of Mustahiq by Subdistrict in Rokan Hulu Regency, 2018

Kecamatan Subdistrict	Fakir	Miskin	Amil	Riqab	Gharim	Muallaf	Fisabilillah	Ibnu Sabil
(1)	(2)	(3)	(4)	(5)	(6)	(7)	(8)	(9)
1. Rokan IV Koto	413	1 160	177	-	7	14	565	493
2. Pendalian IV Koto	193	1 389	162	-	13	11	215	23
3. Tandun	479	1 571	434	-	7	26	307	84
4. Kabun	133	594	99	-	5	23	147	-
5. Ujung Batu	372	1 261	236	-	1	25	456	83
6. Rambah Samo	764	1 645	363	-	13	14	644	140
7. Rambah	751	1 229	472	-	-	2	772	-
8. Rambah Hilir	704	998	227	-	72	2	838	280
9. Bangun Purba	148	333	148	-	-	5	259	185
10. Tambusai	18 257	13 360	160	-	-	3	125	110
11. Tambusai Utara	576	1 508	262	-	-	9	398	150
12. Kepenuhan	373	1 405	368	-	20	7	721	139
13. Kepenuhan Hulu	7	183	59	12	-	2	161	-
14. Kunto Darussalam	297	2 401	321	-	12	7	556	121
15. Pagaran Tapah Darussalam	866	787	373	-	84	85	383	-
16. Bonai Darussalam	151	332	75	-	17	18	83	83
Jumlah/Total	25 319	30 475	3 971	12	254	257	7 425	2 251

Sumber/Source: Kantor Kementerian Agama Kabupaten Rokan Hulu/ Office of the Ministry of Religious Affairs of Rokan Hulu Regency

4.4 KRIMINALITAS/*CRIME*

Tabel 4.4.1 Jumlah Tindak Pidana Menurut Kepolisian Sektor di Kabupaten Rokan Hulu, 2016–2018
Table *Number of Reported Criminal Cases by Subdistrict Police Office in Rokan Hulu Regency, 2016–2018*

Kepolisian Sektor Subdistrict Police Office		2016	2017	2018
(1)		(2)	(3)	(4)
1	SAT RESKRIM POLRES ROKAN HULU	128	85	48
2	POLSEK RAMBAH	109	73	53
3	POLSEK UJUNG BATU	111	85	74
4	POLSEK KUNTO DARUSSALAM	98	97	84
5	POLSEK TAMBUSAI	119	51	59
6	POLSEK KEPENUHAN	91	68	41
7	POLSEK ROKAN IV KOTO	43	44	29
8	POLSEK TANDUN	64	93	73
9	POLSEK KABUN	29	39	25
10	POLSEK TAMBUSAI UTARA	59	70	59
11	POLSEK RAMBAH SAMO	42	39	34
12	POLSEK RAMBAH HILIR	36	31	27
13	POLSEK BONAI DARUSSALAM	46	25	38
ROKAN HULU		975	800	644

Sumber/Source: Polisi Resort Kabupaten Rokan Hulu/ Police Resort Rokan Hulu Regency

Tabel 4.4.2 **Persentase Penyelesaian Tindak Pidana Menurut Kepolisian Resort di Kabupaten Rokan Hulu, 2016–2018**
Percentage of Crime Clearance Rate by District Police Office in Rokan Hulu Regency, 2016–2018

Kepolisian Sektor Subdistrict Police Office		2016	2017	2018
(1)		(2)	(3)	(4)
1	SAT RESKRIM POLRES ROKAN HULU	81,25	89,41	114,58
2	POLSEK RAMBAH	64,22	72,60	67,92
3	POLSEK UJUNG BATU	71,17	70,59	63,51
4	POLSEK KUNTO DARUSSALAM	68,38	74,23	75,00
5	POLSEK TAMBUSAI	68,91	94,12	74,58
6	POLSEK KEPENUHAN	63,74	64,70	63,41
7	POLSEK ROKAN IV KOTO	81,39	79,54	79,31
8	POLSEK TANDUN	75,00	63,44	67,12
9	POLSEK KABUN	82,76	76,92	80,00
10	POLSEK TAMBUSAI UTARA	72,88	65,71	83,05
11	POLSEK RAMBAH SAMO	73,81	66,67	58,82
12	POLSEK RAMBAH HILIR	69,44	70,97	100,00
13	POLSEK BONAI DARUSSALAM	67,39	80,00	63,16
ROKAN HULU		71,49	73,88	74,84

Sumber/Source: Polisi Resort Kabupaten Rokan Hulu/ Police Resort Rokan Hulu Regency

4.5 KEMISKINAN/*POVERTY*

Tabel 4.5.1 Jumlah dan Persentase Penduduk Miskin, P1, P2, dan garis Kemiskinan di Kabupaten Rokan Hulu, 2011–2018
Table *Number and Percentage of Poor, P1, P2, and Poverty Line in Rokan Hulu Regency, 2011–2018*

Tahun Year	Jumlah Penduduk Miskin Number of Poor People (dalam 000 jiwa)	Persentase Penduduk Miskin Percentage of Poor People	P1	P2	Garis Kemiskinan Poverty Line (rupiah)
(1)	(2)	(3)	(4)	(5)	(6)
2011	52,82	10,66	1,95	0,52	329 674
2012	53,55	10,13	1,41	0,35	343 274
2013	59,85	10,86	1,42	0,34	358 295
2014	58,29	10,13	1,23	0,26	370 540
2015	64,74	11,05	1,54	0,34	384 226
2016	67,42	11,05	1,54	0,34	420 884
2017	69,24	10,91	1,74	0,47	446 901
2018	72,28	10,95	1,88	0,53	467 343

Sumber/Source: BPS, Data dan Informasi Kemiskinan Kabupaten/Kota/BPS-Statistics Indonesia, Data and Information of Poverty by Regency/Municipality

BAB
CHAPTER

05

PERTANIAN
AGRICULTURE



Luas/Area **210 873** ha
Produksi/Production **644 869** ton



Luas/Area **1 134** ha
Produksi/Production **474** ton



45 692
ekor/beef cattle



712 042
ekor/native chicken



86 052
ekor / broiler

PENJELASAN TEKNIS

1. **Lahan sawah** adalah lahan pertanian yang berpetak-petak dan dibatasi oleh pematang (galangan), saluran untuk menahan/ menyalurkan air, yang biasanya ditanami padi sawah tanpa memandang dari mana diperoleh atau status lahan tersebut. Lahan yang dimaksud termasuk lahan yang terdaftar di Pajak Bumi Bangunan, luran Pembangunan Daerah, lahan bengkok, lahan serobotan, lahan rawa yang ditanami padi dan lahan bekas tanaman tahunan yang telah dijadikan sawah, baik yang ditanami padi, palawija atau tanaman semusim lainnya.
2. **Tegal/Kebun** adalah lahan pertanian bukan sawah (lahan kering) yang ditanami tanaman semusim atau tahunan dan terpisah dengan halaman sekitar rumah serta penggunaannya tidak berpindah pindah.
3. **Ladang/Huma** adalah lahan pertanian bukan sawah (lahan kering) yang biasanya ditanami tanaman semusim dan penggunaannya hanya semusim atau dua musim, kemudian akan ditinggalkan bila sudah tidak subur lagi (berpindah-pindah). Kemungkinan lahan ini beberapa tahun kemudian akan dikerjakan kembali jika sudah subur.
4. **Data pokok tanaman pangan yang dikumpulkan** adalah luas panen dan produktivitas (hasil per hektar). Produksi tanaman pangan merupakan hasil perkalian antara luas panen dengan produktivitas. Pengumpu-

TECHNICAL NOTES

1. **Wetland** is agricultural land that separated by small dykes to resist water, where the main crop is usually wetland paddy without considering where it is got from or the status of the land. It includes the land that is registered at land income tax office, regional development contribution, 'bengkok' land, illegal ownership, swamps for rice cultivation, and annual crop land mark that has been used as rice field, which are both planted with paddy, secondary crops or the other seasonal crops.
2. **Dry field/Garden** is an dryland (un-irrigated land) which is planted with seasonal or annual crops and separately from the yard around the house without shifting.
3. **Unirrigated agricultural field /Shifting cultivation land** is dryland (un-irrigated land) that usually is cultivated for seasonal crops and utilized only for one or two seasons, then it will be left when it is not fertile (shifting). Maybe, this land will be used again in a few years if it has been fertile.
4. **The main food crops data** collected consists of harvested area and productivity (yield per hectare). Food crops production is generated by harvested area multiplied by productivity. The harvested area data

lan data luas panen dilakukan setiap bulan dengan pendekatan area kecamatan di seluruh wilayah Indonesia. Pengumpulan data produktivitas dilakukan melalui pengukuran langsung pada plot ubinan berukuran 2½ m x 2½ m. Pengumpulan data produktivitas dilakukan setiap sub-round (empat bulanan) pada waktu panen petani.

5. **Data produksi padi dan palawija yang disajikan** adalah dalam kualitas: gabah kering giling (padi), pipilan kering (jagung), biji kering (kedelai dan kacang tanah), dan umbi basah (ubi kayu dan ubi jalar).
6. **Luas panen tanaman hortikultura** adalah luas tanaman sayuran, buah-buahan, biofarmaka, dan tanaman hias yang diambil hasilnya/dipanen pada periode pelaporan.
7. **Luas panen untuk tanaman sayuran** adalah luas tanaman yang dipanen sekaligus/habis/dibongkar dan luas tanaman yang dipanen berkali-kali (lebih dari satu kali)/belum habis. Tanaman yang dipanen sekaligus/habis/dibongkar adalah tanaman yang sehabis panen langsung dibongkar/dicabut, terdiri dari bawang merah, bawang putih, bawang daun, kentang, kol/kubis, kembang kol, petsai/sawi, wortel, lobak, dan kacang merah. Tanaman yang dipanen berkali-kali (lebih dari satu kali)/belum habis adalah tanaman yang pemanenannya lebih dari satu kali dan biasanya dibongkar apabila panen terakhir sudah tidak memadai lagi, terdiri dari: kacang pan-

is collected every month using sub district area approach in all sub district in Indonesia. The productivity data collection is conducted by a direct measurement in 2½m x 2½m crop cutting plot. The productivity measurement is conducted in every subround (four monthly) at the time when farmers are harvesting their crops.

5. **Production of paddy and secondary crops data** are presented in the form of: dry unhusked rice (paddy), dry loose maize (maize), dry shells crops (soybeans and peanuts), and fresh roots (cassava and sweet potatoes).
6. **Harvested area of horticulture** is area which vegetable, fruit, medicinal and ornamental plant of crop harvested during the period of report.
7. **Harvested area of vegetables** is area of entirely plant harvested/demolished and plant harvested several times/undemolished. Entirely plants harvested/ demolished are plants usually harvested once and demolished to be substituted by other plants, consisting of: shallots, garlic, leeks, potato, cabbage, cauli flower, mustard green, carrots, chinese radish, and red kidney beans. Plants harvested several times/ undemolished are plants usually harvested more than once and demolished in the case that the last harvest was economically not profitable. They consist of : yard long beans, chili, small chili, mushroom, tomatoes, egg plant, frech beans,

jang, cabe besar, cabe rawit, jamur, tomat, terung, buncis, ketimun, labu siam, kangkung, bayam, melon, semangka, dan blewah.

cucumber, pumpkin/chajota, swamp cabbage, spinach, melon, watermelon, and blewah .

8. **Data Statistik Kehutanan** sebagian besar merupakan data sekunder yang bersumber dari Kementerian Kehutanan.
 9. **Kawasan hutan** adalah wilayah tertentu yang berupa hutan, yang ditunjuk dan atau ditetapkan oleh pemerintah untuk dipertahankan keberadaannya sebagai hutan tetap. Hal ini untuk menjamin kepastian hukum mengenai status kawasan hutan, letak batas dan luas suatu wilayah tertentu yang sudah ditunjuk menjadi kawasan hutan tetap.
 10. **Hutan Lindung** adalah kawasan hutan yang mempunyai fungsi pokok sebagai perlindungan sistem penyangga kehidupan untuk mengatur tata air, mencegah banjir, mengendalikan erosi, mencegah intrusi air laut, dan memelihara kesuburan tanah.
 11. **Kawasan Suaka Alam (KSA)** adalah kawasan dengan ciri khas tertentu, baik di darat maupun di perairan yang mempunyai fungsi pokok sebagai kawasan pengawetan keanekaragaman tumbuhan dan satwa serta ekosistemnya, yang juga berfungsi sebagai wilayah sistem penyangga kehidupan. **Kawasan Pelestarian Alam (KPA)** adalah kawasan dengan ciri khas tertentu, baik di darat maupun di perairan yang mempunyai fungsi pokok perlindungan sistem penyangga kehidupan,
8. **Most of forestry statistics** are secondary data obtained from the Ministry of Forestry.
 9. **Forest Area** is a specific territory of forest ecosystem determined and or decided by the government as a permanent forest. Such decision is important to maintain the size of forest area and to ensure its legitimation and boundary demarcation of permanent forest.
 10. **Protection Forest** is a forest area designated to serve life support system, maintain hydrological system, prevent of flood, erosion control, seawater intrusion, and maintain soil fertility.
 11. **A Sanctuary Reserve Area** is a specific terrestrial or aquatic area having specific criteria for preserving biodiversity plant and animal as well as ecosystem, which also serve as life support system. **A Nature Conservation area** is a specific terrestrial or aquatic area whose main function is to serve life support system and preserve diversity of plant and animal species, as well as to provide a sustainable utilization of living resources and their ecosystems.

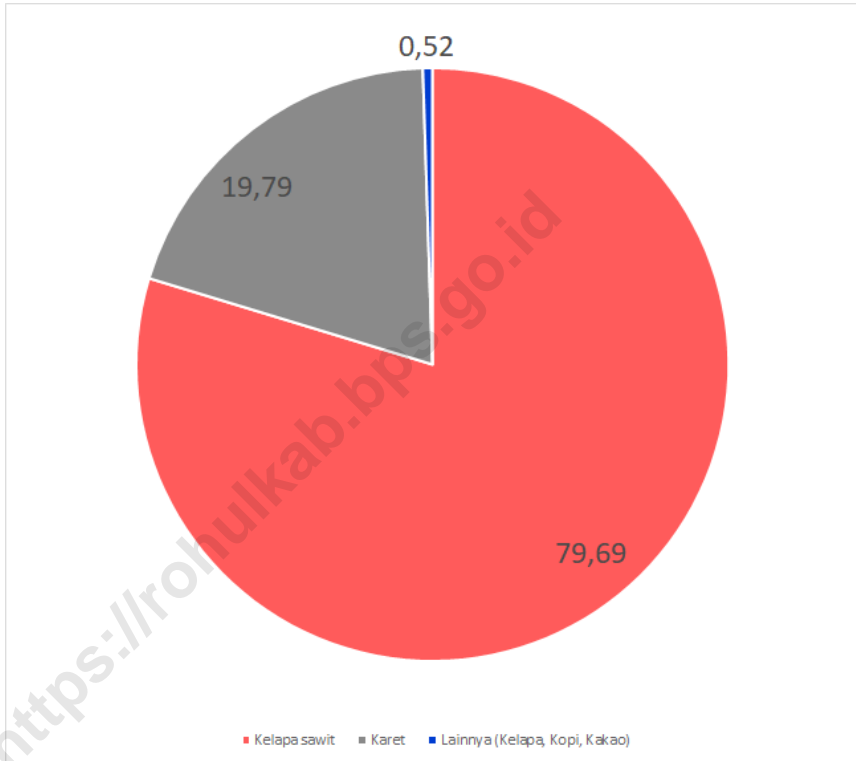
pengawetan keanekaragaman jenis tumbuhan dan satwa, serta pemanfaatan secara lestari sumber daya alam hayati dan ekosistemnya.

12. Hutan Produksi adalah kawasan hutan yang mempunyai fungsi pokok memproduksi hasil hutan. Hutan produksi terdiri dari Hutan Produksi Tetap (HP), Hutan Produksi Terbatas (HPT), dan Hutan Produksi yang dapat dikonversi.

12. Production Forest is a forest area designated mainly to promote sustainable forest production. Production forest is classified as permanent production forest, limited production forest, and convertible production forest.

<https://rohulkab.bps.go.id>

Gambar 5.1 Persentase Luas Area Tanaman Perkebunan menurut Jenis Tanaman di Kabupaten Rokan Hulu, 2018
Figure Percentage of Plantation Area by Kind of Plant in Rokan Hulu Regency, 2018



Sumber/Source: BPS, Laporan Statistik Pertanian Tanaman Pangan dan Penggunaan Lahan/ BPS-Statistics Indonesia, Agricultural Statistics Report on Food Crops and Land Use

5.1 HORTIKULTURA/HORTICULTURE

Tabel 5.1.1 Luas Panen Tanaman Sayuran Menurut Kecamatan dan Jenis Tanaman di Kabupaten Rokan Hulu (ha), 2017 dan 2018
Table 5.1.1 *Harvested Area of Vegetables by Subdistrict and Kind of Plant in Rokan Hulu Regency (ha), 2017 and 2018*

Kecamatan Subdistrict	Bawang Merah Shallot		Cabai Chili		Kentang Potato		Kubis Cabbage	
	2017	2018	2017	2018	2017	2018	2017	2018
(1)	(2)	(3)	(4)	(5)	(6)	(7)	(8)	(9)
1. Rokan IV Koto	-	-	-	16,0	-	-	-	-
2. Pendalian IV Koto	-	-	-	16,0	-	-	-	-
3. Tandun	-	-	-	16,0	-	-	-	-
4. Kabun	-	-	-	15,0	-	-	-	-
5. Ujung Batu	-	-	-	36,0	-	-	-	-
6. Rambah Samo	-	-	-	44,0	-	-	-	-
7. Rambah	-	-	-	8,0	-	-	-	-
8. Rambah Hilir	-	-	-	18,0	-	-	-	-
9. Bangun Purba	-	-	-	17,0	-	-	-	-
10. Tambusai	-	-	-	13,0	-	-	-	-
11. Tambusai Utara	-	-	-	26,0	-	-	-	-
12. Kepenuhan	-	1,0	-	35,0	-	-	-	-
13. Kepenuhan Hulu	-	-	-	25,0	-	-	-	-
14. Kunto Darussalam	-	-	-	67,0	-	-	-	-
15. Pagaran Tapah Darussalam	-	-	-	36,0	-	-	-	-
16. Bonai Darussalam	-	-	-	2,0	-	-	-	-
Rokan Hulu	-	1,0	-	390,0	-	-	-	-

Sumber/Source: BPS, Laporan Statistik Pertanian Hortikultura / BPS-Statistics Indonesia, Agricultural Horticulture Statistics Report

Lanjutan Tabel/*Continued Table 5.1.1*

Kecamatan Subdistrict	Petsai <i>Chinese Cabbage</i>		Tomat <i>Tomato</i>		Wortel <i>Carrot</i>	
	2017 (10)	2018 (11)	2017 (12)	2018 (13)	2017 (14)	2018 (15)
1. Rokan IV Koto	-	-	-	-	-	-
2. Pendalian IV Koto	-	-	-	-	-	-
3. Tandun	-	-	-	-	-	-
4. Kabun	-	-	-	-	-	-
5. Ujung Batu	12,0	15,0	-	-	-	-
6. Rambah Samo	-	-	-	-	-	-
7. Rambah	-	-	-	-	-	-
8. Rambah Hilir	-	-	-	-	-	-
9. Bangun Purba	-	-	-	-	-	-
10. Tambusai	-	-	-	-	-	-
11. Tambusai Utara	-	-	-	-	-	-
12. Kepenuhan	-	-	-	-	-	-
13. Kepenuhan Hulu	-	-	-	-	-	-
14. Kunto Darussalam	-	-	-	-	-	-
15. Pagaran Tapah Darussalam	6,0	4,0	-	-	-	-
16. Bonai Darussalam	-	-	-	-	-	-
Rokan Hulu	18,0	19,0	-	-	-	-

Sumber/*Source*: BPS, Statistik Pertanian Hortikultura SPH-SBS/*BPS-Statistics Indonesia, Agricultural Statistic for Horticulture SPH-SBS*

Tabel 5.1.2 Produksi Tanaman Sayuran Menurut Kecamatan dan Jenis Tanaman di Kabupaten Rokan Hulu (ton), 2017 dan 2018
Table Production of Vegetables by Subdistrict and Kind of Plant in Rokan Hulu Regency (ton), 2017 and 2018

	Kecamatan Subdistrict	Bawang Merah Shallot		Cabai Chili		Kentang Potato		Kubis Cabbage	
		2017	2018	2017	2018	2017	2018	2017	2018
	(1)	(2)	(3)	(4)	(5)	(6)	(7)	(8)	(9)
1.	Rokan IV Koto	-	-	34,9	34,5	-	-	-	-
2.	Pendalian IV Koto	-	-	38,0	26,6	-	-	-	-
3.	Tandun	-	-	24,6	26,2	-	-	-	-
4.	Kabun	-	-	28,6	23,2	-	-	-	-
5.	Ujung Batu	-	-	63,8	67,8	-	-	-	-
6.	Rambah Samo	-	-	60,7	40,5	-	-	-	-
7.	Rambah	-	-	5,4	4,4	-	-	-	-
8.	Rambah Hilir	-	-	66,6	43,4	-	-	-	-
9.	Bangun Purba	-	-	15,8	25,4	-	-	-	-
10.	Tambusai	-	-	52,6	30,0	-	-	-	-
11.	Tambusai Utara	-	-	110,4	49,4	-	-	-	-
12.	Kepenuhan	4,5	-	691,5	475,5	-	-	-	-
13.	Kepenuhan Hulu	-	-	45,1	42,7	-	-	-	-
14.	Kunto Darussalam	-	-	55,2	153,6	-	-	-	-
15.	Pagaran Tapah Darussalam	-	-	98,6	111,5	-	-	-	-
16.	Bonai Darussalam	-	-	12,2	6,8	-	-	-	-
	Rokan Hulu	4,5	-	1 404,0	1 161,5	-	-	-	-

Lanjutan Tabel/*Continued Table 5.1.2*

Kecamatan Subdistrict	Petsai <i>Chinese Cabbage</i>		Tomat <i>Tomato</i>		Wortel <i>Carrot</i>	
	2017	2018	2017	2018	2017	2018
(1)	(10)	(11)	(12)	(13)	(14)	(15)
1. Rokan IV Koto	-	-	-	-	-	-
2. Pendalian IV Koto	-	-	-	-	-	-
3. Tandun	-	-	-	-	-	-
4. Kabun	-	-	-	-	-	-
5. Ujung Batu	39,6	94,0	-	-	-	-
6. Rambah Samo	-	-	-	-	-	-
7. Rambah	-	-	-	-	-	-
8. Rambah Hilir	-	-	-	-	-	-
9. Bangun Purba	-	-	-	-	-	-
10. Tambusai	-	-	-	-	-	-
11. Tambusai Utara	-	-	-	-	-	-
12. Kepenuhan	-	-	-	-	-	-
13. Kepenuhan Hulu	-	-	-	-	-	-
14. Kunto Darussalam	-	-	-	-	-	-
15. Pagaran Tapah Darussalam	19,8	13,2	-	-	-	-
16. Bonai Darussalam	-	-	-	-	-	-
Rokan Hulu	59,4	107,2	-	-	-	-

Catatan/Note: Data cabai yang digunakan adalah jenis cabai besar / Chilli data used is a kind of large chilli

Sumber/Source: BPS, Statistik Pertanian Hortikultura SPH-SBS/BPS-Statistics Indonesia, *Agricultural Statistic for Horticulture SPH-SBS*

Tabel 5.1.3 Luas Panen Tanaman Sayuran dan Buah-Buahan Semusim Menurut Jenis Tanaman di Kabupaten Rokan Hulu (ha), 2016 – 2018
Harvested Area of Seasonal Vegetables and Fruits by Kind of Plant in Rokan Hulu Regency (ha), 2016 - 2018

Jenis Tanaman Kind of Plants		2016	2017	2018
(1)		(2)	(3)	(4)
1.	Bawang Merah/Shallot	-	-	1
2.	Cabai/Chili	264	260	310
3.	Kentang/Potato	-	-	-
4.	Kubis/Cabbage	-	-	-
5.	Petsai/Chinese Cabbage	34	18	19
6.	Tomat/Tomato	-	-	-
7.	Wortel/Carrot	-	-	-

Sumber/Source: BPS, Statistik Pertanian Hortikultura SPH-SBS/BPS-Statistics Indonesia, Agricultural Statistic for Horticulture SPH-SBS

Tabel 5.1.4 **Produksi Tanaman Sayuran dan Buah-Buahan Semusim Menurut Jenis Tanaman di Kabupaten Rokan Hulu (ton), 2016 – 2018**
Table *Production of Seasonal Vegetables and Fruits by Kind of Plant (ton), 2016 - 2018*

Jenis Tanaman <i>Kind of Plants</i>		2016	2017	2018
(1)	(2)	(3)	(4)	(5)
1.	Bawang Merah/ <i>Shallot</i>	-	4,5	-
2.	Cabai/ <i>Chili</i>	669,5	1 404,0	1 161,5
3.	Kentang/ <i>Potato</i>	-	-	-
4.	Kubis/ <i>Cabbage</i>	-	-	-
5.	Petsai/ <i>Chinese Cabbage</i>	115,5	59,4	107,2
6.	Tomat/ <i>Tomato</i>	-	-	-
7.	Wortel/ <i>Carrot</i>	-	-	-

Sumber/Source: BPS, Statistik Pertanian Hortikultura SPH-SBS/BPS-Statistics Indonesia, *Agricultural Statistic for Horticulture SPH-SBS*

Tabel 5.1.5 Luas Panen Tanaman Biofarmaka Menurut Kecamatan dan Jenis Tanaman di Kabupaten Rokan Hulu (m²), 2017 dan 2018
Harvested Area of Medicinal Plants by Subdistrict and Kind of Plant in Rokan Hulu Regency (m²), 2017 and 2018

Kecamatan Subdistrict	Jahe/Ginger		Laos/Lengkuas/Galanga	
	2017	2018	2017	2018
(1)	(2)	(3)	(4)	(5)
1. Rokan IV Koto	772	758	711	773
2. Pendalian IV Koto	275	233	219	201
3. Tandun	36	94	64	70
4. Kabun	44	61	46	86
5. Ujung Batu	195	130	190	120
6. Rambah Samo	105	10 185	21	12
7. Rambah	875	780	1 040	845
8. Rambah Hilir	5 180	447	850	699
9. Bangun Purba	20	37	31	34
10. Tambusai	40 000	40 000	-	-
11. Tambusai Utara	-	-	-	-
12. Kepenuhan	226	107	252	197
13. Kepenuhan Hulu	45	51	53	58
14. Kunto Darussalam	-	-	-	-
15. Pagaran Tapah Darussalam	100	100	100	100
16. Bonai Darussalam	-	-	-	-
Rokan Hulu	47 873	52 983	3 577	3 195

Sumber/Source: BPS, Statistik Pertanian Hortikultura SPH-SBS/BPS-Statistics Indonesia, Agricultural Statistic for Horticulture SPH-SBS

Lanjutan Tabel/*Continued Table 5.1.5*

Kecamatan Subdistrict	Kencur/ <i>East Indian Galangal</i>		Kunyit/ <i>Turmeric</i>	
	2017	2018	2017	2018
(1)	(6)	(7)	(8)	(9)
1. Rokan IV Koto	676	704	681	883
2. Pendalian IV Koto	137	132	288	226
3. Tandun	24	60	24	69
4. Kabun	30	55	50	70
5. Ujung Batu	165	140	190	140
6. Rambah Samo	94	77	45	42
7. Rambah	572	507	19	29
8. Rambah Hilir	310	151	405	595
9. Bangun Purba	39	42	30	25
10. Tambusai	-	-	-	-
11. Tambusai Utara	-	-	-	-
12. Kepenuhan	65	37	226	255
13. Kepenuhan Hulu	35	36	28	33
14. Kunto Darussalam	-	-	-	-
15. Pagaran Tapah Darussalam	-	-	20	40
16. Bonai Darussalam	-	-	-	-
Rokan Hulu	2 147	1 941	2 006	2 407

Sumber/*Source*: BPS, Statistik Pertanian Hortikultura SPH-SBS/*BPS-Statistics Indonesia, Agricultural Statistic for Horticulture SPH-SBS*

Tabel 5.1.6 Produksi Tanaman Biofarmaka Menurut Kecamatan dan Jenis Tanaman di Kabupaten Rokan Hulu (kg), 2017 dan 2018
Table *Production of Vegetables by Subdistrict and Kind of Plant in Rokan Hulu Regency (kg), 2017 and 2018*

Kecamatan Subdistrict	Jahe/Ginger		Laos/Lengkuas/Galanga	
	2017	2018	2017	2018
(1)	(2)	(3)	(4)	(5)
1. Rokan IV Koto	3 516	3 115	4 109	3 563
2. Pendalian IV Koto	2 196	2 131	2 803	1 730
3. Tandun	40 144	469	265	495
4. Kabun	243	377	350	730
5. Ujung Batu	295	446	1 465	375
6. Rambah Samo	1 532	44 222	275	97
7. Rambah	13 166	11 909	18 895	15 843
8. Rambah Hilir	2 480	3 788	3 150	9 881
9. Bangun Purba	80	116	135	137
10. Tambusai	12 000	80 000	-	-
11. Tambusai Utara	-	-	-	-
12. Kepenuhan	454	1 100	454	2 000
13. Kepenuhan Hulu	150	150	194	148
14. Kunto Darussalam	-	-	-	-
15. Pagaran Tapah Darussalam	320	760	620	800
16. Bonai Darussalam	-	-	-	-
Rokan Hulu	76 576	148 583	32 715	35 799

Sumber/Source: BPS, Statistik Pertanian Hortikultura SPH-SBS/BPS-Statistics Indonesia, Agricultural Statistic for Horticulture SPH-SBS

Lanjutan Tabel/*Continued Table* 5.1.6

	Kecamatan Subdistrict	Kencur/ <i>East Indian Galangal</i>		Kunyit/ <i>Turmeric</i>	
		2017	2018	2017	2018
		(1)	(6)	(7)	(8)
1.	Rokan IV Koto	1 861	1 851	3 447	3 756
2.	Pendalian IV Koto	451	440	952	1 177
3.	Tandun	102	170	100	126
4.	Kabun	127	133	235	282
5.	Ujung Batu	255	570	300	690
6.	Rambah Samo	305	315	149	139
7.	Rambah	2 521	4 130	76	174
8.	Rambah Hilir	660	462	1 000	1 669
9.	Bangun Purba	88	56	90	98
10.	Tambusai	-	-	-	-
11.	Tambusai Utara	-	-	-	-
12.	Kepenuhan	137	293	417	868
13.	Kepenuhan Hulu	120	82	88	95
14.	Kunto Darussalam	-	-	-	-
15.	Pagaran Tapah Darussalam	-	-	80	151
16.	Bonai Darussalam	-	-	-	-
	Rokan Hulu	6 627	8 502	6 934	9 225

Sumber/*Source*: BPS, Statistik Pertanian Hortikultura SPH-SBS/*BPS-Statistics Indonesia, Agricultural Statistic for Horticulture SPH-SBS*

Tabel 5.1.7 Luas Panen Tanaman Biofarmaka Menurut Jenis Tanaman di Kabupaten Rokan Hulu (m²), 2016 - 2018
Table *Harvested Area of Medicinal Plants by Kind of Plant in Rokan Hulu Regency (m²), 2016 - 2018*

Jenis Tanaman Kind of Plants		2016	2017	2018
(1)		(2)	(3)	(4)
1.	Jahe/ <i>Ginger</i>	23 702	47 873	52 983
2.	Laos/Lengkuas/ <i>Galanga</i>	3 786	3 577	3 195
3.	Kencur/ <i>East Indian Galangal</i>	2 669	2 147	1 941
4.	Kunyit/ <i>Turmeric</i>	1 865	2 006	2 407

Sumber/Source: BPS, Statistik Pertanian Hortikultura SPH-SBS/BPS-Statistics Indonesia, Agricultural Statistic for Horticulture SPH-SBS

Tabel 5.1.8 **Produksi Tanaman Biofarmaka Menurut Jenis Tanaman di Kabupaten Rokan Hulu (kg), 2016 - 2018**
Table *Production of Vegetables by Kind of Plant in Rokan Hulu Regency (kg), 2016 - 2018*

Jenis Tanaman Kind of Plants		2016	2017	2018
(1)		(2)	(3)	(4)
1.	Jahe/ <i>Ginger</i>	186 559	76 576	148 583
2.	Laos/ <i>Lengkuas/Galanga</i>	36 414	32 715	35 799
3.	Kencur/ <i>East Indian Galangal</i>	7 065	6 627	8 502
4.	Kunyit/ <i>Turmeric</i>	4 602	6 934	9 225

Sumber/Source: BPS, Statistik Pertanian Hortikultura SPH-SBS/BPS-Statistics Indonesia, Agricultural Statistic for Horticulture SPH-SBS

Tabel 5.1.9 Luas Panen Tanaman Hias Menurut Kecamatan dan Jenis Tanaman di Kabupaten Rokan Hulu (m²), 2017 dan 2018
Table *Harvested Area of Ornamental Plants by Subdistrict and Kind of Plant in Rokan Hulu Regency (m²), 2017 and 2018*

Kecamatan Subdistrict	Anggrek/ <i>Orchid</i>		Krisan/ <i>Chrysantemum</i>	
	2017	2018	2017	2018
(1)	(2)	(3)	(4)	(5)
1. Rokan IV Koto	-	-	-	-
2. Pendalian IV Koto	-	-	-	-
3. Tandun	-	-	-	-
4. Kabun	-	-	-	-
5. Ujung Batu	-	-	-	-
6. Rambah Samo	-	-	-	-
7. Rambah	-	-	-	-
8. Rambah Hilir	100	262	-	-
9. Bangun Purba	-	-	-	-
10. Tambusai	-	-	-	-
11. Tambusai Utara	-	-	-	-
12. Kepenuhan	-	-	-	-
13. Kepenuhan Hulu	-	-	-	-
14. Kunto Darussalam	-	-	-	-
15. Pagaran Tapah Darussalam	-	-	-	-
16. Bonai Darussalam	-	-	-	-
Rokan Hulu	100	262	-	-

Lanjutan Tabel/*Continued Table* 5.1.9

Kecamatan Subdistrict	Mawar/Rose		Sedap Malam/Tuberose	
	2017	2018	2017	2018
(1)	(6)	(7)	(8)	(9)
1. Rokan IV Koto	-	-	-	-
2. Pendalian IV Koto	-	-	-	-
3. Tandun	-	-	-	-
4. Kabun	-	-	-	-
5. Ujung Batu	-	-	-	-
6. Rambah Samo	-	-	-	-
7. Rambah	-	-	-	-
8. Rambah Hilir	-	43	-	30
9. Bangun Purba	-	-	-	-
10. Tambusai	-	-	-	-
11. Tambusai Utara	-	-	-	-
12. Kepenuhan	-	-	-	-
13. Kepenuhan Hulu	-	-	-	-
14. Kunto Darussalam	-	-	-	-
15. Pagaran Tapah Darussalam	-	-	-	-
16. Bonai Darussalam	-	-	-	-
Rokan Hulu	-	43	-	30

Sumber/Source: BPS, Statistik Pertanian Hortikultura SPH-SBS/BPS-Statistics Indonesia, *Agricultural Statistic for Horticulture SPH-SBS*

Tabel 5.1.10 Produksi Tanaman Hias Menurut Kecamatan dan Jenis Tanaman di Kabupaten Rokan Hulu (tangkai), 2017 dan 2018
Table *Production of Ornamental Plants by Subdistrict and Kind of Plant in Rokan Hulu Regency (stalks), 2017 and 2018*

Kecamatan Subdistrict	Anggrek/ <i>Orchid</i>		Krisan/ <i>Chrysantemum</i>	
	2017	2018	2017	2018
(1)	(2)	(3)	(4)	(5)
1. Rokan IV Koto	-	-	-	-
2. Pendalian IV Koto	-	-	-	-
3. Tandun	-	-	-	-
4. Kabun	-	-	-	-
5. Ujung Batu	-	-	-	-
6. Rambah Samo	-	-	-	-
7. Rambah	-	-	-	-
8. Rambah Hilir	250	262	-	-
9. Bangun Purba	-	-	-	-
10. Tambusai	-	-	-	-
11. Tambusai Utara	-	-	-	-
12. Kepenuhan	-	-	-	-
13. Kepenuhan Hulu	-	-	-	-
14. Kunto Darussalam	-	-	-	-
15. Pagaran Tapah Darussalam	-	-	-	-
16. Bonai Darussalam	-	-	-	-
Rokan Hulu	250	262	-	-

Lanjutan Tabel/*Continued Table 5.1.10*

Kecamatan Subdistrict	Mawar/Rose		Sedap Malam/Tuberose	
	2017	2018	2017	2018
(1)	(6)	(7)	(8)	(9)
1. Rokan IV Koto	-	-	-	-
2. Pendalian IV Koto	-	-	-	-
3. Tandun	-	-	-	-
4. Kabun	-	-	-	-
5. Ujung Batu	-	-	-	-
6. Rambah Samo	-	-	-	-
7. Rambah	-	-	-	-
8. Rambah Hilir	-	43	-	30
9. Bangun Purba	-	-	-	-
10. Tambusai	-	-	-	-
11. Tambusai Utara	-	-	-	-
12. Kepenuhan	-	-	-	-
13. Kepenuhan Hulu	-	-	-	-
14. Kunto Darussalam	-	-	-	-
15. Pagaran Tapah Darussalam	-	-	-	-
16. Bonai Darussalam	-	-	-	-
Rokan Hulu	-	43	-	30

Sumber/Source: BPS, Statistik Pertanian Hortikultura SPH-SBS/BPS-Statistics Indonesia, Agricultural Statistic for Horticulture SPH-SBS

Tabel 5.1.11 Luas Panen Tanaman Hias Menurut Jenis Tanaman (m²) di Kabupaten Rokan Hulu (m²), 2016 - 2018
Table *Harvested Area of Ornamental Plants by Kind of Plant in Rokan Hulu Regency (m²), 2016 - 2018*

Jenis Tanaman Kind of Plants		2016	2017	2018
(1)		(2)	(3)	(4)
1.	Anggrek/ <i>Orchid</i>	10	100	262
2.	Krisan/ <i>Chrysantemum</i>	-	-	-
3.	Mawar/ <i>Rose</i>	10	-	43
4.	Sedap Malam/ <i>Tuberose</i>	265	-	30

Sumber/Source: BPS, Statistik Pertanian Hortikultura SPH-SBS/BPS-Statistics Indonesia, *Agricultural Statistic for Horticulture SPH-SBS*

Tabel 5.1.12 **Produksi Tanaman Hias Menurut Jenis Tanaman di Kabupaten Rokan Hulu (tangkai), 2016 - 2018**
Table *Production of Ornamental Plants by Kind of Plant in Rokan Hulu Regency (stalks), 2016 - 2018*

Jenis Tanaman <i>Kind of Plants</i>		2016	2017	2018
(1)		(2)	(3)	(4)
1.	Anggrek/ <i>Orchid</i>	10	250	262
2.	Krisan/ <i>Chrysantemum</i>	-	-	-
3.	Mawar/ <i>Rose</i>	10	-	43
4.	Sedap Malam/ <i>Tuberose</i>	1 020	-	30

Sumber/Source: BPS, Statistik Pertanian Hortikultura SPH-SBS/BPS-Statistics Indonesia, Agricultural Statistic for Horticulture SPH-SBS

Tabel 5.1.13 Produksi Buah–Buahan dan Sayuran Tahunan Menurut Kecamatan dan Jenis Tanaman (ton), 2017 - 2018
Table *Production of Annual Fruits and Vegetables by Subdistricts and Kind of Plant (ton), 2018 - 2018*

	Kecamatan Sub district	Mangga/Mango		Durian/Durian		Jeruk/Orange	
		2017	2018	2017	2018	2017	2018
	(1)	(2)	(3)	(4)	(5)	(6)	(7)
1.	Rokan IV Koto	10,6	9,4	35,2	9,0	-	-
2.	Pendalian IV Koto	22,2	17,1	24,6	147,3	-	-
3.	Tandun	0,3	1,1	-	-	-	-
4.	Kabun	2,7	-	21,0	16,1	-	-
5.	Ujung Batu	21,0	64,6	-	8,0	-	-
6.	Rambah Samo	5,9	3,4	-	-	-	-
7.	Rambah	63,0	113,6	787,5	593,3	-	-
8.	Rambah Hilir	1 141,7	130,9	305,9	218,1	1,2	3,5
9.	Bangun Purba	671,0	1 211,6	294,7	1 018,1	-	-
10.	Tambusai	60,0	110,0	270,0	96,0	-	-
11.	Tambusai Utara	26,6	53,7	3,0	-	1,4	27,2
12.	Kepenuhan	56,6	17,9	13,5	160,6	-	-
13.	Kepenuhan Hulu	24,4	16,6	8,0	5,3	-	-
14.	Kunto Darussalam	99,0	125,4	15,0	80,5	-	-
15.	Pagaran Tapah Darussalam	49,0	19,1	23,5	9,0	-	-
16.	Bonai Darussalam	4,4	10,1	9,5	1,2	-	-
	Rokan Hulu	2 258,4	1 904,5	1 811,4	2 362,5	4,6	31,7

Sumber/Source: BPS, Statistik Pertanian Hortikultura SPH-SBS/BPS-Statistics Indonesia, Agricultural Statistic for Horticulture SPH-SBS

Lanjutan Tabel/*Continued Table 5.1.13*

	Kecamatan Sub district	Pisang/ <i>Banana</i>		Pepaya/ <i>Papaya</i>		Salak/ <i>Salacca</i>	
		2017	2018	2017	2018	2017	2018
	(1)	(8)	(9)	(10)	(11)	(12)	(13)
1.	Rokan IV Koto	15,5	9,7	8,8	17,1	2,9	1,5
2.	Pendalian IV Koto	1,9	1,2	3,7	8,5	1,2	0,6
3.	Tandun	23,0	36,4	-	2,1	-	0,2
4.	Kabun	5,2	12,1	2,3	12,6	-	-
5.	Ujung Batu	49,7	89,9	49,0	220,2	-	-
6.	Rambah Samo	4,9	8,7	45,0	163,5	456,5	487,9
7.	Rambah	129,0	65,7	27,0	53,9	40,3	11,2
8.	Rambah Hilir	544,0	818,8	150,0	359,0	48,7	41,5
9.	Bangun Purba	95,2	220,6	89,0	265,6	68,4	88,4
10.	Tambusai	100,1	148,4	41,4	491,3	7,6	-
11.	Tambusai Utara	79,0	253,6	12,5	55,6	-	-
12.	Kepenuhan	134,2	68,3	150,0	616,0	8,2	4,0
13.	Kepenuhan Hulu	38,3	42,5	65,0	178,7	3,3	3,2
14.	Kunto Darussalam	92,0	68,0	14,0	24,9	-	-
15.	Pagaran Tapah Darussalam	5,9	7,5	-	-	-	-
16.	Bonai Darussalam	7,7	4,2	4,0	-	-	-
	Rokan Hulu	1 325,6	1 855,6	661,7	2 469,0	637,1	638,5

Sumber/*Source*: BPS, Statistik Pertanian Hortikultura SPH-SBS/*BPS-Statistics Indonesia, Agricultural Statistic for Horticulture SPH-SBS*

Tabel 5.1.14 **Produksi Buah–Buahan dan Sayuran Tahunan Menurut Jenis Tanaman (ton), 2016 - 2018**
Table *Production of Annual Fruits and Vegetables by Kind of Plant (ton), 2016 - 2018*

Jenis Tanaman Kind of Plants		2016	2017	2018
(1)		(2)	(3)	(4)
1.	Mangga/Mango	1 597,4	2 258,4	1 904,5
2.	Durian/Durian	677,5	1 811,4	2 362,5
3.	Jeruk/Orange	42,0	46,0	317,0
4.	Pisang/Banana	1 749,7	1 325,6	1 855,6
5.	Pepaya/Papaya	484,7	661,7	2 469,0
6.	Salak/Salacca	1,241,7	637,1	638,5

Sumber/Source: BPS, Statistik Pertanian Hortikultura SPH-SBS/BPS-Statistics Indonesia, Agricultural Statistic for Horticulture SPH-SBS

5.2 PERKEBUNAN/*ESTATE CROPS*

Tabel 5.2.1 Luas Areal Tanaman Perkebunan Menurut Kecamatan dan Jenis Tanaman di Kabupaten Rokan Hulu (ha), 2017 dan 2018
Table *Planted Area of Estate Crops by Subdistrict and Type of Crops in Rokan Hulu Regency (ha), 2017 and 2018*

Kecamatan Subdistrict	Kelapa Sawit Oil Palm		Kelapa Coconut		Karet Rubber		Kopi Coffee	
	2017	2018	2017	2018	2017	2018	2017	2018
(1)	(2)	(3)	(4)	(5)	(6)	(7)	(8)	(9)
1. Rokan IV Koto	6 826	6 466	20	16	7 215	6 859	-	-
2. Pendalian IV Koto	1 666	1 855	42	30	3 569	3 391	-	-
3. Tandun	5 499	5 550	112	98	536	499	2	2
4. Kabun	3 524	3 664	67	55	2 453	2 325	-	-
5. Ujung Batu	2 168	2 186	31	29	310	295	-	-
6. Rambah Samo	18 759	19 142	54	45	4 391	4 102	25	25
7. Rambah	2 308	2 894	37	29	4 351	3 772	46	46
8. Rambah Hilir	6 989	7 885	47	44	10 937	10 045	35	35
9. Bangun Purba	9 245	9 515	40	36	2 796	2 622	53	53
10. Tambusai	31 972	32 140	183	171	3 233	3 077	-	-
11. Tambusai Utara	66 198	66 804	284	247	11 458	10 889	-	-
12. Kepenuhan	6 695	6 866	58	49	2 815	2 653	18	18
13. Kepenuhan Hulu	10 312	10 433	52	48	1 767	1 651	5	5
14. Kunto Darussalam	21 979	22 067	47	42	49	46	-	-
15. Pagaran Tapah Darussalam	4 794	4 807	23	19	97	88	-	-
16. Bonai Darussalam	8 588	8 599	37	29	53	51	-	-
Rokan Hulu	207 522	210 873	1 134	986	56 030	52 365	184	184

Lanjutan Tabel/*Continued Table 5.2.1*

Kecamatan Subdistrict	Kakao Cocoa		Tebu Sugar cane		Teh Tea		Tembakau Tobacco	
	2017	2018	2017	2018	2017	2018	2017	2018
(1)	(10)	(11)	(12)	(13)	(14)	(15)	(16)	(17)
1. Rokan IV Koto	-	-	-	-	-	-	-	-
2. Pendalian IV Koto	-	-	-	-	-	-	-	-
3. Tandun	5	5	-	-	-	-	-	-
4. Kabun	-	-	-	-	-	-	-	-
5. Ujung Batu	111	111	-	-	-	-	-	-
6. Rambah Samo	2	2	-	-	-	-	-	-
7. Rambah	5	5	-	-	-	-	-	-
8. Rambah Hilir	1	1	-	-	-	-	-	-
9. Bangun Purba	-	-	-	-	-	-	-	-
10. Tambusai	-	-	-	-	-	-	-	-
11. Tambusai Utara	29	29	-	-	-	-	-	-
12. Kepenuhan	17	17	-	-	-	-	-	-
13. Kepenuhan Hulu	9	9	-	-	-	-	-	-
14. Kunto Darussalam	2	2	-	-	-	-	-	-
15. Pagaran Tapah Darussalam	14	14	-	-	-	-	-	-
16. Bonai Darussalam	1	1	-	-	-	-	-	-
Rokan Hulu	196	196	-	-	-	-	-	-

Sumber/Source: Dinas Peternakan dan Perkebunan/ *Animal Husbandry and Plantation Office*

Tabel 5.2.2 Produksi Perkebunan Menurut Kecamatan dan Jenis Tanaman di Kabupaten Rokan Hulu (ton), 2017 dan 2018
Table *Production of Estate Crops by Subdistrict and Type of Crops in Rokan Hulu Regency (ton), 2017 and 2018*

Kecamatan Subdistrict	Kelapa Sawit Oil Palm		Kelapa Coconut		Karet Rubber		Kopi Coffee	
	2017	2018	2017	2018	2017	2018	2017	2018
(1)	(2)	(3)	(4)	(5)	(6)	(7)	(8)	(9)
1. Rokan IV Koto	21 837	21 757	6	6	7 650	7 281	-	-
2. Pendalian IV Koto	4 754	4 454	12	12	4 034	3 833	-	-
3. Tandun	9 934	9 743	47	47	464	441	-	-
4. Kabun	13 591	8 957	25	25	2 641	2 517	-	-
5. Ujung Batu	7 152	7 261	15	15	364	346	-	-
6. Rambah Samo	62 733	62 296	19	19	4 248	4 042	10	10
7. Rambah	8 365	8 365	13	13	3 239	3 089	19	19
8. Rambah Hilir	25 901	25 901	23	23	10 293	9 800	19	19
9. Bangun Purba	28 552	28 357	18	18	2 398	2 288	34	34
10. Tambusai	107 693	107 024	92	92	3 735	3 555	-	-
11. Tambusai Utara	187 923	188 889	112	112	13 407	12 741	-	-
12. Kepenuhan	22 373	22 635	23	23	2 941	2 800	8	8
13. Kepenuhan Hulu	36 782	36 074	23	23	1 618	1 542	4	4
14. Kunto Darussalam	73 223	73 823	22	22	49	47	-	-
15. Pagaran Tapah Darussalam	18 777	18 777	9	9	55	53	-	-
16. Bonai Darussalam	20 008	20 556	13	13	45	44	-	-
Rokan Hulu	649 597	644 869	474	474	57 181	54 419	95	95

Lanjutan Tabel/*Continued Table 5.2.2*

Kecamatan Subdistrict	Kakao Cocoa		Tebu Sugar cane		Teh Tea		Tembakau Tobacco	
	2017	2018	2017	2018	2017	2018	2017	2018
(1)	(10)	(11)	(12)	(13)	(14)	(15)	(16)	(17)
1. Rokan IV Koto	-	-	-	-	-	-	-	-
2. Pendalian IV Koto	-	-	-	-	-	-	-	-
3. Tandun	3	3	-	-	-	-	-	-
4. Kabun	-	-	-	-	-	-	-	-
5. Ujung Batu	65	65	-	-	-	-	-	-
6. Rambah Samo	1	1	-	-	-	-	-	-
7. Rambah	2	2	-	-	-	-	-	-
8. Rambah Hilir	1	1	-	-	-	-	-	-
9. Bangun Purba	-	-	-	-	-	-	-	-
10. Tambusai	17	17	-	-	-	-	-	-
11. Tambusai Utara	-	-	-	-	-	-	-	-
12. Kepenuhan	8	8	-	-	-	-	-	-
13. Kepenuhan Hulu	3	3	-	-	-	-	-	-
14. Kunto Darussalam	1	1	-	-	-	-	-	-
15. Pagaran Tapah Darussalam	8	8	-	-	-	-	-	-
16. Bonai Darussalam	1	1	-	-	-	-	-	-
Rokan Hulu	110	110	-	-	-	-	-	-

Sumber/Source: Dinas Peternakan dan Perkebunan/ *Animal Husbandry and Plantation Office*

5.3 PETERNAKAN/*ANIMAL HUSBANDARY*

Tabel 5.3.1 Populasi Ternak Menurut Kecamatan dan Jenis Ternak di Kabupaten Rokan Hulu, 2018
Table 5.3.1 *Livestock Population by Subdistrict and Kind of Livestock in Rokan Hulu Regency, 2018*

Kecamatan <i>Subdistrict</i>	Sapi Potong <i>Beef Cattle</i>	Kerbau <i>Buffalo</i>	Kambing <i>Goat</i>	Domba <i>Sheep</i>	Babi <i>Pig</i>
(1)	(2)	(3)	(4)	(5)	(6)
1. Rokan IV Koto	2 150	119	484	-	810
2. Pendalian IV Koto	1 927	168	1 064	-	503
3. Tandun	2 648	21	1 690	74	295
4. Kabun	1 768	10	542	373	455
5. Ujung Batu	723	246	788	113	226
6. Rambah Samo	6 768	25	635	15	424
7. Rambah	2 458	968	2 038	334	234
8. Rambah Hilir	5 097	39	702	27	629
9. Bangun Purba	3 987	465	531	167	647
10. Tambusai	2 752	52	914	38	635
11. Tambusai Utara	6 415	45	2 355	22	1 841
12. Kepenuhan	475	53	450	22	1 112
13. Kepenuhan Hulu	1 653	45	1 537	117	211
14. Kunto Darussalam	3 269	83	1 226	119	152
15. Pagaran Tapah Darussalam	3 164	51	549	151	618
16. Bonai Darussalam	438	142	586	26	50
Jumlah/Total	45 692	2 532	16 091	1 598	8 842

Sumber/Source: Dinas Peternakan dan Perkebunan/ *Animal Husbandry and Plantation Office*

Tabel 5.3.2 Populasi Unggas Menurut Kecamatan dan Jenis Unggas di Kabupaten Rokan Hulu, 2018
Table *Poultry Population by Subdistrict and Kind of Poultry in Rokan Hulu Regency, 2018*

Kecamatan Subdistrict		Ayam Buras Native Chicken	Ayam Pedaging Broiler	Itik Duck
(1)		(2)	(3)	(4)
1.	Rokan IV Koto	13 991	-	1 120
2.	Pendalian IV Koto	12 612	-	848
3.	Tandun	3 914	20 200	976
4.	Kabun	17 387	-	4 552
5.	Ujung Batu	14 595	28 381	2 158
6.	Rambah Samo	26 621	-	2 974
7.	Rambah	22 035	-	2 583
8.	Rambah Hilir	30 764	-	1 438
9.	Bangun Purba	27 947	-	6 78
10.	Tambusai	49 312	-	3 112
11.	Tambusai Utara	105 519	-	9 037
12.	Kepenuhan	319 294	-	1 095
13.	Kepenuhan Hulu	15 388	-	1 556
14.	Kunto Darussalam	16 329	25 250	1 950
15.	Pagaran Tapah Darussalam	33 272	-	5 493
16.	Bonai Darussalam	3 062	12 221	364
Jumlah/Total		712 042	86 052	39 934

Sumber/Source: Dinas Peternakan dan Perkebunan/ Animal Husbandry and Plantation Office

5.4 PERIKANAN/FISHERY

Tabel 5.4.1 Jumlah Rumah Tangga Perikanan Menurut Kecamatan dan Sektor Perikanan di Kabupaten Rokan Hulu, 2018
Number of Domestic Fishery by Subdistrict and Water and Sector in Rokan Hulu Regency, 2018

Kecamatan Subdistrict	Budidaya/Fishing Farming			Penangkapan Ikan di Perairan Umum Fishing in Public Water
	Keramba Floating Net	Kolam Water Pond	Jumlah Total	
(1)	(2)	(3)	(4)	(5)
1. Rokan IV Koto	5	296	301	124
2. Pendalian IV Koto	-	100	100	20
3. Tandun	4	219	223	8
4. Kabun	6	169	175	47
5. Ujung Batu	26	191	217	45
6. Rambah Samo	-	338	338	-
7. Rambah	26	602	628	20
8. Rambah Hilir	10	337	347	86
9. Bangun Purba	18	367	385	9
10. Tambusai	15	186	201	45
11. Tambusai Utara	24	432	456	37
12. Kepenuhan	13	140	153	98
13. Kepenuhan Hulu	4	189	193	27
14. Kunto Darussalam	5	146	151	79
15. Pagaran Tapah Darussalam	8	48	56	32
16. Bonai Darussalam	14	49	63	470
Jumlah/Total	178	3 809	3 987	1 147

Sumber/Source: Dinas Ketahanan Pangan dan Perikanan/ Food and Fishery Resilience Office

Tabel 5.4.2 Produksi Perikanan Menurut Kecamatan dan Sektor Perairan di Kabupaten Rokan Hulu (ton), 2018
Table *Production of Fishery by Subdistrict and Water Sector in Rokan Hulu Regency (ton), 2018*

Kecamatan Subdistrict	Budidaya/Fishing Farming			Penangkapan Ikan di Perairan Umum Fishing in Public Water
	Keramba Floating Net	Kolam Water Pond	Jumlah Total	
(1)	(2)	(3)	(4)	(5)
1. Rokan IV Koto	15,05	187,37	202,42	185,57
2. Pendalian IV Koto	-	44,36	44,36	0,15
3. Tandun	7,48	78,14	85,62	0,35
4. Kabun	12,10	170,86	182,96	0,19
5. Ujung Batu	14,27	1 277,78	1 292,05	34,29
6. Rambah Samo	-	233,06	233,06	-
7. Rambah	27,27	1 617,81	1 645,08	36,93
8. Rambah Hilir	12,69	68,29	80,98	38,04
9. Bangun Purba	20,54	394,31	414,85	16,34
10. Tambusai	14,15	361,38	375,53	36,43
11. Tambusai Utara	19,17	1 571,80	1 590,97	50,43
12. Kepenuhan	17,65	102,20	119,85	85,85
13. Kepenuhan Hulu	13,59	133,74	147,33	63,12
14. Kunto Darussalam	9,95	49,14	59,09	85,75
15. Pagaran Tapah Darussalam	5,62	28,78	34,40	25,46
16. Bonai Darussalam	16,07	13,12	2919	1 303,54
Jumlah/Total	205,60	6 332,14	6 537,74	1 962,44

Sumber/Source: Dinas Ketahanan Pangan dan Perikanan/ Food and Fishery Resilience Office

Tabel 5.4.3 Keadaan Areal Budidaya Ikan Menurut Kecamatan di Kabupaten Rokan Hulu, 2018
The Situation of Fish Farming Area by Subdistrict in Rokan Hulu Regency, 2018

Kecamatan <i>Subdistrict</i>		Keramba (Unit) <i>Floating Net</i>	Kolam (Hektar) <i>Water Pond</i>
(1)		(2)	(3)
1.	Rokan IV Koto	21	10,24
2.	Pendalian IV Koto	-	3,78
3.	Tandun	12	5,27
4.	Kabun	26	20,81
5.	Ujung Batu	8	31,01
6.	Rambah Samo	-	7,97
7.	Rambah	40	82,91
8.	Rambah Hilir	18	8,56
9.	Bangun Purba	28	26,56
10.	Tambusai	20	14,96
11.	Tambusai Utara	21	53,85
12.	Kepenuhan	30	5,98
13.	Kepenuhan Hulu	20	5,52
14.	Kunto Darussalam	20	4,44
15.	Pagaran Tapah Darussalam	8	2,99
16.	Bonai Darussalam	30	4,29
Jumlah/Total		302	289,14

Sumber/Source: Dinas Ketahanan Pangan dan Perikanan/ Food and Fishery Resilience Office

Tabel 5.4.4 Jumlah Armada Penangkapan Ikan Menurut Kecamatan dan Jenisnya di Kabupaten Rokan Hulu, 2018
Table *Number of Fishing Fleet by Subdistrict and Type in Rokan Hulu Regency, 2018*

	Kecamatan <i>Subdistrict</i>	Perahu Motor Tempel/ <i>Motor Boat</i>	Perahu Kecil Tanpa Motor/ <i>Small Boat Without Motor</i>	Jumlah <i>Total</i>
	(1)	(2)	(3)	(4)
1.	Rokan IV Koto	36	53	89
2.	Pendalian IV Koto	-	23	23
3.	Tandun	-	-	-
4.	Kabun	-	-	-
5.	Ujung Batu	95	24	119
6.	Rambah Samo	-	-	-
7.	Rambah	-	2	2
8.	Rambah Hilir	25	40	65
9.	Bangun Purba	-	5	5
10.	Tambusai	-	32	32
11.	Tambusai Utara	-	26	26
12.	Kepenuhan	3	24	27
13.	Kepenuhan Hulu	-	5	5
14.	Kunto Darussalam	-	55	55
15.	Pagaran Tapah Darussalam	-	29	29
16.	Bonai Darussalam	-	421	421
	Jumlah/Total	159	736	898

Sumber/Source: Dinas Ketahanan Pangan dan Perikanan/ *Food and Fishery Resilience Office*

Tabel 5.4.5 Jumlah Alat Penangkap Ikan Menurut Kecamatan dan Sifatnya di Kabupaten Rokan Hulu, 2018
Number of Fishing Equipment by Subdistrict and Kind in Open Water in Rokan Hulu Regency, 2018

Kecamatan Subdistrict	Aktif Active	Pasif Passive	Jumlah Total
(1)	(2)	(3)	(4)
1. Rokan IV Koto	38	45	83
2. Pendalian IV Koto	9	10	19
3. Tandun	5	6	11
4. Kabun	36	43	79
5. Ujung Batu	31	36	67
6. Rambah Samo	-	-	-
7. Rambah	24	28	52
8. Rambah Hilir	35	42	77
9. Bangun Purba	20	27	47
10. Tambusai	17	21	38
11. Tambusai Utara	14	18	32
12. Kepenuhan	35	41	76
13. Kepenuhan Hulu	47	56	103
14. Kunto Darussalam	35	41	76
15. Pagaran Tapah Darussalam	22	26	48
16. Bonai Darussalam	294	348	642
Jumlah/Total	662	788	1 450

Sumber/Source: Dinas Ketahanan Pangan dan Perikanan/ Food and Fishery Resilience Office

5.5 KEHUTANAN/FORESTRY

Tabel 5.5.1 Luas Kawasan Hutan dan Perairan Menurut Kecamatan di Kabupaten Rokan Hulu (hektar), 2015¹
Table Forest and Inland Water Area by Subdistrict in Rokan Hulu Regency, 2015¹

Kecamatan Subdistrict	Hutan Lindung Protection Forest	Suaka Alam dan Pelestarian Alam Sanctuary Reserve and Nature Conservation Area	Hutan Produksi Production Forest		
			Terbatas Limited	Tetap Permanent	Dapat Dikonversi Convertible
(1)	(2)	(3)	(4)	(5)	(6)
1. Rokan IV Koto	27 012,5	-	37 168,6	-	8 393,8
2. Pendalian IV Koto	1 664,5	-	3 681,9	-	1 020,7
3. Tandun	5 778,4	-	-	-	238,8
4. Kabun	11 533,5	-	3 609,5	1 014,8	8 197,9
5. Ujung Batu	-	-	-	-	191,8
6. Rambah Samo	-	-	9 184,5	-	10 142,1
7. Rambah	512,9	922,2	14 881,6	-	6 925,9
8. Rambah Hilir	-	-	-	392,2	5 585,2
9. Bangun Purba	78,8	430,8	121,3	1 309,1	5 305,7
10. Tambusai	12 996,7	-	1 616,4	7 266,7	21 602,1
11. Tambusai Utara	15 607,6	-	42 303,3	8 139,0	15 843,3
12. Kepenuhan	-	-	808,3	592,2	12 726,4
13. Kepenuhan Hulu	-	-	1 185,1	-	10 648,8
14. Kunto Darussalam	622,2	-	1 114,1	5,1	23 901,7
15. Pagaran Tapah Darussalam	61,4	-	1 139,1	-	1 874,0
16. Bonai Darussalam	-	-	8 448,1	68 793,5	12 988,6
Jumlah/Total	75 868,5	1 353,0	125 261,6	87 512,6	145 586,7

Catatan/Note: ¹ Data tahun terakhir tidak tersedia/ latest data is not available

Sumber/Source: Dinas Kehutanan Kabupaten Rokan Hulu/ Forestry Office of Rokan hulu Regency


BAB

CHAPTER

06

PERTAMBANGAN DAN ENERGI

MINING AND ENERGY



195 550 311 KWh

**Produksi listrik di
Kabupaten Rokan
Hulu 2018**

*Electricity Production in
Rokan Hulu Regency 2018*

65 125

**Jumlah Pelanggan
Listrik Rumah
Tangga di
Kabupaten Rokan
Hulu**

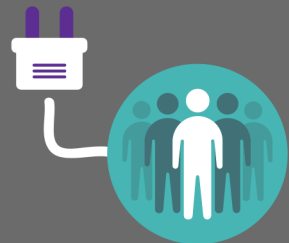
*Registered Electricity
Customers of House-
Hold in Rokan Hulu
Regency*

2018



654 187 m³

**Volume air yang
disalurkan**
*Distributed Water
Volume*



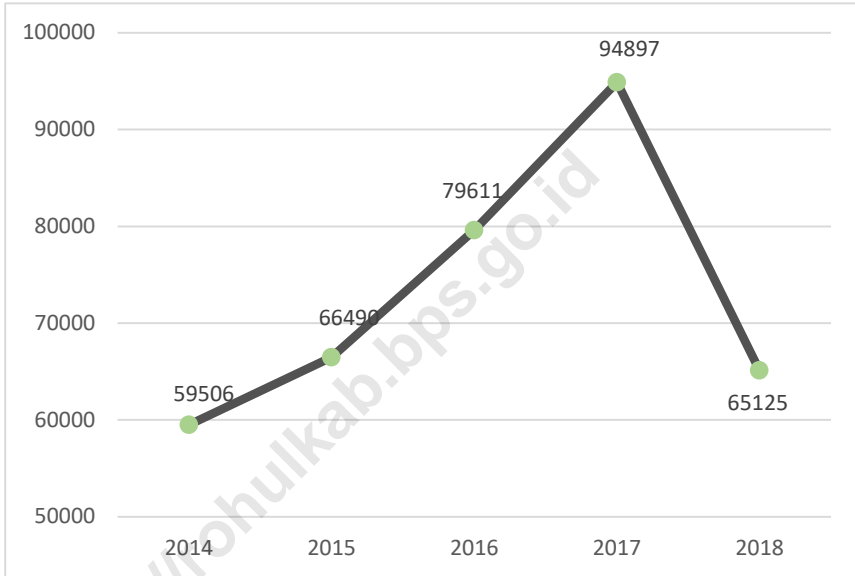
PENJELASAN TEKNIS

1. **Perusahaan atau usaha industri** adalah suatu unit (kesatuan) usaha yang melakukan kegiatan ekonomi, bertujuan menghasilkan barang atau jasa, terletak pada suatu bangunan atau lokasi tertentu, dan mempunyai catatan administrasi tersendiri mengenai produksi dan struktur biaya serta ada seorang atau lebih yang bertanggung jawab atas usaha tersebut.
2. **Pelanggan** adalah individu atau kelompok, baik rumah tangga, perusahaan atau institusi non profit yang membeli air bersih dari perusahaan air bersih.
3. **Air disalurkan** adalah volume air bersih dari perusahaan air bersih.

TECHNICAL NOTES

1. **Manufacturing establishment** is defined as a production unit engaged in economic activity, producing goods or services, located in a building or in a certain location, keeping a business record concerning the production and cost structure, and having a person or more that are responsible to those activities.
2. **Customers** are individuals or groups, whether household, company or non-profit institutions that buy water supply from water supply establishment.
3. **Distributed water** is the volume of water supply from water supply establishment.

Gambar 6.1 **Pertumbuhan Jumlah Pelanggan Listrik PLN Rumah Tangga di Wilayah PLN Rayon Rokan Hulu, 2014-2018**
Growth Rate of Registered Electricity Customers of House-Hold in Area of National Electricity Company of Rokan Hulu Division, 2014-2018



Sumber/Source: Perusahaan Listrik Negara Rayon Pekanbaru/State Electricity Enterprise of Rokan hulu Division

6.1 ENERGI/ENERGY

Tabel 6.1.1 Daya Terpasang, Produksi, dan Distribusi Listrik PT. PLN (Persero) pada Cabang/Ranting PLN di Kabupaten Rokan Hulu, 2012–2018
Table *Installed Capacity, Production, and Distribution of Electricity of State Electricity Company at Branch Level in Rokan Hulu Regency, 2012–2018*

Tahun Year	Daya Terpasang Installed Capacity (KW)	Produksi Listrik Production (KWh)	Listrik Terjual Electricity Sold (KWh)	Dipakai Sendiri Own Usage (KWh)	Susut/ Hilang Shrunk (KWh)
(1)	(2)	(3)	(4)	(5)	(6)
2012	14 000	-	-	-	-
2013	14 000	-	-	-	-
2014	18 000	-	-	-	-
2015	18 000	174 018 229	137 295 991	38 335	36 722 238
2016	28 000	185 791 495	149 777 978	30 790	34 347 745
2017	40 000	203 919 656	175 216 493	45 111	25 272 332
2018	40 000	195 550 331	173 312 020	154 351	22 238 291

Sumber/Source: Perusahaan Listrik Negara Rayon Pekanbaru/National Electricity Company of Rokan Hulu Division

Tabel 6.1.2 Jumlah Pelanggan, Daya, Pemakaian, dan Biaya Pemakaian Listrik menurut Jenis Pelanggan di Kabupaten Rokan Hulu, 2014–2018
Number of Registered Electricity Costumers, Installed Capacity, Usage, and Usage Cost by Electricity Costumer Type in Rokan Hulu Regency, 2014–2018

Jenis Pelanggan Customer Type	Jumlah Pelanggan Registered Electricity Customers	Daya Capacity (VA)	Pemakaian Usage (KWh)	Biaya Cost (rupiah)
(1)	(2)	(3)	(4)	(5)
2014				
Sosial	1 466	3 715 150	475 524	325 483 893
Rumah Tangga	59 506	56 807 650	8 625 944	6 280 366 096
Pemerintah	287	1 206 194	266 866	353 589 558
Bisnis	2 025	6 668 350	1 051 723	1 255 290 390
Industri	2	3 500	267	250 698
Tower	11	112 600	24 386	38 372 378
2015				
Sosial	1 630	3 986 250	580 571	404 323 479
Rumah Tangga	66 490	63 539 400	9 919 621	7 394 275 482
Pemerintah	282	1 498 944	367 714	545 007 145
Bisnis	2 122	7 749 950	1 265 677	1 577 514 548
Industri	2	3 500	207	192 715
Tower	-	-	-	-
2016				
Sosial	1 906	4 564 300	648 196	463 929 845
Rumah Tangga	79 611	80 913 550	11 044 477	8 875 412 588
Pemerintah	338	1 817 694	403 881	566 308 161
Bisnis	2 509	8 916 950	1 397 656	1 718 787 821
Industri	7	14 000	957	942 228
Tower	-	-	5 492	9 032 325

Lanjutan Table/*Continued Table* 6.1.2

Jenis Pelanggan <i>Customer Type</i>	Jumlah Pelanggan <i>Registered Electricity Customers</i>	Daya Capacity <i>(VA)</i>	Pemakaian <i>Usage (KWh)</i>	Biaya Cost <i>(rupiah)</i>
(1)	(2)	(2)	(4)	(5)
2017				
Sosial	2 374	5 616 700	747 109	546 641 434
Rumah Tangga	94 897	97 206 350	12 722 435	15 686 365 698
Pemerintah	401	2 098 844	503 779	701 996 053
Bisnis	2 878	11 042 900	1 897 913	2 391 808 855
Industri	3	46 200	2 654	2 811 3 88
Tower	-	-	1 241	2 045 278
2018				
Sosial	1 741	4 620 800	528 132	393 110 935
Rumah Tangga	65 125	68 363 850	7 484 629	9 428 843 141
Pemerintah	307	1 892 950	434 017	611 633 294
Bisnis	1 766	7 097 700	1 143 855	1 471 811 992
Industri	3	46 200	7 406	7 608 888
Tower	-	-	141	242 707

Sumber/*Source*: Perusahaan Listrik Negara Rayon Pekanbaru/*National Electricity Company of Rokan Hulu Division*

Tabel 6.1.3 Jumlah Pelanggan dan Air yang Disalurkan menurut Kecamatan di Kabupaten Rokan Hulu, 2018
Table *Number of Customer and Distributed Water by Subdistrict in Rokan Hulu Regency, 2018*

Kategori Pelanggan <i>Customer Type</i>		Jumlah Pelanggan <i>Number of Customer</i>	Air Disalurkan <i>Distributed Water (m³)</i>	Nilai/ <i>Value</i> (rupiah)
(1)		(2)	(3)	(4)
1.	Rokan IV Koto	52	6 857	23 756 000
2.	Pendalian IV Koto	26	1 149	4 270 500
3.	Tandun	676	97 332	233 070 300
4.	Kabun	36	1 070	6 012 500
5.	Ujung Batu	454	74 950	315 698 000
6.	Rambah Samo	-	-	-
7.	Rambah	1 635	294 076	120 896 500
8.	Rambah Hilir	576	37 016	149 859 000
9.	Bangun Purba	200	13 178	49 683 000
10.	Tambusai	857	106 018	391 667 000
11.	Tambusai Utara	90	14 485	64 988 000
12.	Kepenuhan	25	2 905	10 818 500
13.	Kepenuhan Hulu	-	-	-
14.	Kunto Darussalam	100	4 205	18 636 000
15.	Pagaran Tapah Darussalam	-	-	-
16.	Bonai Darussalam	-	-	-
Rokan Hulu		4 727	653 241	1 389 355 300

Sumber/*Source*: Dinas Perumahan dan Kawasan pemukiman/ *Housing and residential areas Office*

BAB

CHAPTER

07


PARIWISATA

TOURISM

Fakta / Fun fact

***Jumlah rumah makan di
Kabupaten Rokan Hulu
berkurang dibanding
tahun 2017***

***Number of restaurant in Rokan
Hulu Regency have dropped
from 2017***



257

**Jumlah Rumah Makan di
Kabupaten Rokan Hulu,
2018**

***Number of Restaurant in
Rokan Hulu Regency, 2018***

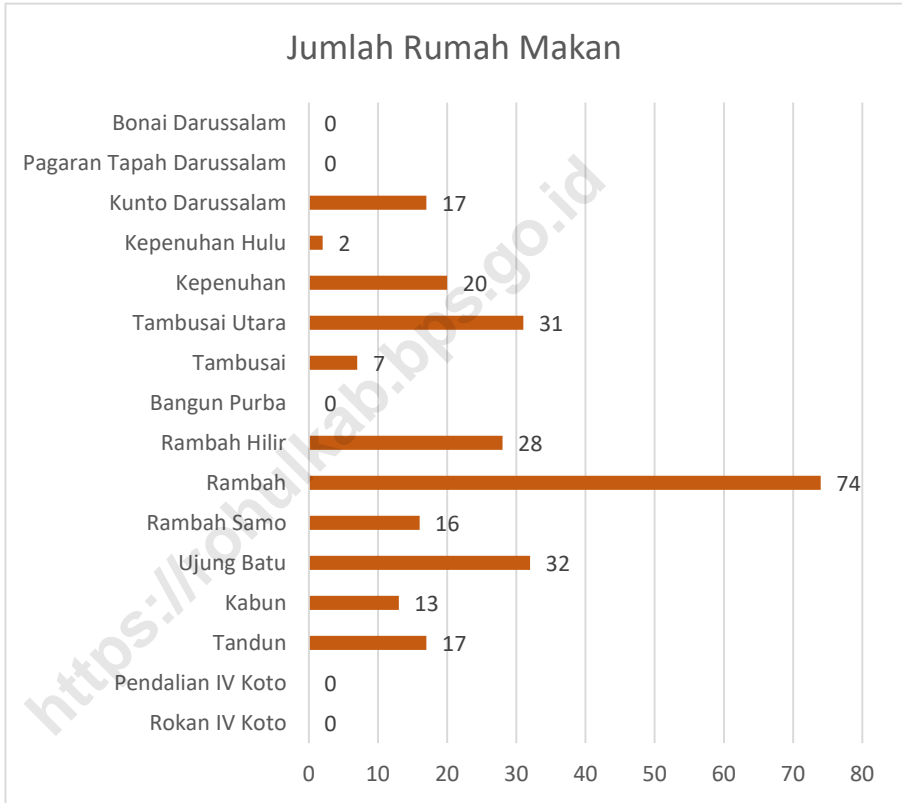
PENJELASAN TEKNIS

1. **Hotel** adalah penyediaan akomodasi secara harian berupa kamar-kamar di dalam satu bangunan yang dapat dilengkapi dengan jasa pelayanan makan dan minum, kegiatan hiburan dan atau fasilitas lainnya. Hotel terdiri dari hotel berbintang dan hotel non- bintang.
2. **Hotel bintang** adalah usaha penyediaan jasa pelayanan penginapan, makan minum serta jasa lainnya bagi umum dengan menggunakan sebagian atau seluruh bangunan. Usaha ini dikelola secara komersial serta memenuhi ketentuan persyaratan sebagai hotel bintang (termasuk berlian) yang ditetapkan dalam surat keputusan instansi yang membinanya. Misalnya hotel bintang lima, hotel bintang empat dan seterusnya.
3. **Tingkat penghunian kamar hotel** adalah persentase banyaknya malam kamar yang dihuni terhadap banyaknya malam kamar yang tersedia.
4. **Rata-rata lamanya tamu menginap** adalah banyaknya malam tempat tidur yang terpakai (malam tamu) dengan banyaknya tamu yang menginap di hotel atau akomodasi lainnya.

TECHNICAL NOTES

1. **Hotel** is a daily supply of accommodation rooms within a building which can be equipped with eating and drinking services, entertainment activities and/or other facilities. Hotel consists of a classified hotel and a non-classified hotel.
2. **A star hotel** is the business of providing an accommodation, eating and drinking as well as other services for the public by using a building or a part of a building. It is managed commercially and meets specified requirements as a star hotel (including diamonds) set forth in the decree of fostering agency. For example, five star hotel, four star hotel, and so on.
3. **Room occupancy rate** is the number of room-nights occupied divided by the number of room-nights available, multiplied by 100 percent.
4. **Average length of stay** is the number of bed-nights used (guest night) divided by the number of guests coming to spend the night at the accommodation.

Gambar 7.1 Jumlah Rumah Makan Menurut Kecamatan di Kabupaten Rokan Hulu, 2018
Figure *Number of Restaurant by Subdistrict of in Rokan Hulu Regency, 2018*



Sumber/Source: Dinas Pariwisata dan Kebudayaan/Tourism and Culture Office

Tabel 7.1 Jumlah Rumah Makan/Restoran Menurut Kecamatan di Kabupaten Rokan Hulu, 2017 - 2018
Table *Number of Restaurant by Subdistrict in Rokan Hulu Regency, 2017 - 2018*

Kecamatan Sub district		2017	2018
(1)		(2)	(3)
1.	Rokan IV Koto	-	-
2.	Pendalian IV Koto	-	-
3.	Tandun	15	17
4.	Kabun	9	13
5.	Ujung Batu	30	32
6.	Rambah Samo	14	16
7.	Rambah	89	74
8.	Rambah Hilir	29	28
9.	Bangun Purba	-	-
10.	Tambusai	6	7
11.	Tambusai Utara	30	31
12.	Kepenuhan	19	20
13.	Kepenuhan Hulu	2	2
14.	Kunto Darussalam	15	17
15.	Pagaran Tapah Darussalam	-	-
16.	Bonai Darussalam	-	-
Rokan Hulu		258	257

Sumber/Source: Dinas Pariwisata dan Kebudayaan/Tourism and Culture Office

Tabel 7.2 Jumlah Hotel dan Akomodasi Lainnya di Kabupaten Rokan Hulu, 2012–2018
Table *Number of Hotel and Other Accomodations in Rokan Hulu Regency, 2012–2018*

Tahun Year	Hotel Berbintang Stared Hotel	Akomodasi Lainnya Other Accomodation
(1)	(2)	(3)
2012	1	19
2013	1	19
2014	1	19
2015	1	23
2016	1	23
2017	1	23
2018	1	25

Sumber/Source: Dinas Pariwisata dan Kebudayaan/Tourism and Culture Office

BAB
CHAPTER

08

**SISTEM NERACA
REGIONAL**

SYSTEM OF REGIONAL
ACCOUNTS

**LAJU
PERTUMBUHAN
EKONOMI
KABUPATEN
ROKAN HULU 2018
MENCAPAI
ECONOMIC GROWTH IN
2018**

4,17%

PK-RT
HFCE

PK-LNPRT
FCE NPISHs

PK-P
GFCE

PMTB
GFCF

NET EKSPOR
Net Export

PDB Pengeluaran/GDP by expenditure

66,12%

0,78%

4,66%

24,30%

3,47%

PK-RT : Pengeluaran Konsumsi Rumah tangga
Household Final Consumption Expenditure

PK-LNPRT : Pengeluaran Konsumsi Lembaga Non-Profit yang Melayani Rumah tangga
Final Consumption Expenditure of Non-profit Institutions Serving Households (NPISHs)

PK-P : Pengeluaran Konsumsi Pemerintah
Government Final Consumption Expenditure

PMTB : Pembentukan Modal Tetap Bruto (Investasi Fisik)
Gross fixed Capital Formation

PENJELASAN TEKNIS

1. Penghitungan statistik neraca nasional mengikuti buku petunjuk yang diterbitkan oleh Perserikatan Bangsa Bangsa (PBB) dikenal sebagai Sistem Neraca Nasional (SNN). SNN adalah rekomendasi internasional tentang bagaimana menyusun ukuran aktivitas ekonomi yang sesuai dengan standar neraca baku yang didasarkan pada prinsip-prinsip ekonomi. Rekomendasi yang dimaksud dinyatakan dalam sekumpulan konsep, definisi, klasifikasi, dan aturan neraca yang disepakati secara internasional dalam mengukur indikator tertentu seperti Produk Domestik Bruto (PDB). Salah satu bentuk adaptasi pencatatan statistik nasional adalah melakukan perubahan tahun dasar PDB Indonesia dari tahun 2000 ke 2010. Perubahan tahun dasar PDB dilakukan seiring dengan mengadopsi rekomendasi PBB yang tertuang dalam Sistem Neraca Nasional 2008 (SNA 2008).
2. Produk Domestik Bruto pada tingkat nasional serta Produk Domestik Regional Bruto (PDRB) pada tingkat regional (provinsi/kabupaten/kota) menggambarkan kemampuan suatu wilayah untuk menciptakan nilai tambah pada suatu waktu tertentu. Untuk menyusun PDB maupun PDRB digunakan 2 pendekatan, yaitu lapangan usaha dan pengeluaran. Keduanya menyajikan komposisi data nilai tambah dirinci menurut sumber kegiatan ekonomi (lapangan usaha) dan menurut komponen penggunaannya. PDB maupun PDRB

TECHNICAL NOTES

1. *The method used to estimate national accounts statistics is based on the standard guidelines formed by United Nation known as System of National Accounts (SNA). SNA is the internationally agreed standard set of recommendations on how to compile measures of economic activity in accordance with strict accounting conventions based on economic principles. The recommendations are expressed in term of a set of concepts, definitions, classifications and accounting rules that comprise the internationally agreed standard for measuring indicators such as Gross Domestic Product (GDP). One of the improvement in the national statistical system is to rebase GDP form base year 2000 to 2010 in order to capture current economic condition. It is in line with the United Nations (UN) recommendation on 2008 SNA.*
2. *The basic measure of the value added arising from economic activity is known as Gross Domestic Product at the national level and Gross Regional Domestic Product (GRDP) at the regional level (provinces/regencies/municipalities). To compile these statistics, two approaches have been used, i.e. "production approach" and "expenditure approach". The first approach is to measure value added produced by various kinds of economic activities, while the second approach is to measure final uses of the country's output. In other words,*

dari sisi lapangan usaha merupakan penjumlahan seluruh komponen nilai tambah bruto yang mampu diciptakan oleh sektor-sektor ekonomi atas berbagai aktivitas produksinya. Sedangkan dari sisi pengeluaran menjelaskan tentang penggunaan dari nilai tambah tersebut.

3. PDRB menurut lapangan usaha mengalami perubahan klasifikasi dari 9 lapangan usaha menjadi 17 lapangan usaha. PDB menurut lapangan usaha dirinci menurut total nilai tambah dari seluruh sektor ekonomi yang mencakup lapangan usaha Pertanian, Kehutanan, dan Perikanan; Pertambangan dan Penggalan; Industri Pengolahan; Pengadaan Listrik dan Gas; Pengadaan Air, Pengelolaan Sampah, Limbah dan Daur Ulang; Konstruksi; Perdagangan Besar dan Eceran, Reparasi Mobil dan Sepeda Motor; Transportasi dan Pergudangan; Penyediaan Akomodasi dan Makan Minum; Informasi dan Komunikasi; Jasa Keuangan dan Asuransi; Real Estat; Jasa Perusahaan; Administrasi Pemerintahan, Pertahanan dan Jaminan Sosial Wajib; Jasa Pendidikan; Jasa Kesehatan dan Kegiatan Sosial; dan Jasa lainnya.
4. PDRB menurut pengeluaran mengalami perubahan klasifikasi dimana pengeluaran konsumsi Lembaga Non Profit yang Melayani Rumah Tangga (LNPR) yang sebelumnya termasuk bagian dari pengeluaran konsumsi rumah tangga menjadi komponen terpisah. Sehingga klasifikasi PDB menurut pengeluaran dirinci menjadi 7 komponen yaitu

GDP/GRDP is the sum of total value added produced by all economic industries (activities) and the way of using it.

3. *GRDP by industry classification changes from 9 sectors to 17 industries. GDP by industry is classified by types of economic activities such as Agriculture, Forestry and Fishing; Mining and Quarrying; Manufacturing; Electricity and Gas; Water supply, Sewerage, Waste Management and Remediation Activities; Construction; Wholesale and Retail Trade; Repair of Motor Vehicles and Motorcycles; Transportation and Storage; Accommodation and Food Service Activities; Information and Communication; Financial and Insurance Activities; Real Estate Activities; Business Activities; Public Administration; Defence and Compulsory Social Security; Education; Human Health and Social Work Activities; and Other Services Activities.*
4. *GRDP by expenditure classification changes where consumption expenditure Non-profit Institutions Serving Households (NPISH) previously included as part of household consumption expenditure is taken out into separate component. So that, GDP by type of expenditures is classified into: household consumption expenditure, NPISH consump-*

komponen pengeluaran konsumsi rumah tangga, pengeluaran konsumsi LNPRT, pengeluaran konsumsi pemerintah, pembentukan modal tetap bruto, perubahan inventori, ekspor barang dan jasa, dan impor barang dan jasa.

5. Pengeluaran konsumsi rumah tangga mencakup berbagai pengeluaran konsumsi akhir rumah tangga atas barang dan jasa untuk memenuhi kebutuhan individu ataupun kelompok secara langsung. Pengeluaran rumah tangga di sini mencakup makanan dan minuman selain restoran; pakaian, alas kaki dan jasa perawatannya; perumahan dan perlengkapan rumah tangga; kesehatan dan pendidikan; transportasi dan komunikasi; restoran dan hotel serta lainnya.
6. Pengeluaran Konsumsi Pemerintah terdiri dari Pengeluaran Konsumsi Individu dan Pengeluaran Konsumsi Kolektif. Barang dan jasa individu merupakan barang dan jasa privat, dimana ciri-ciri barang privat adalah a) Scarcity, yaitu ada kelangkaan/keterbatasan dalam jumlah; b) Excludable consumption, yaitu konsumsi suatu barang dapat dibatasi hanya pada mereka yang memenuhi persyaratan tertentu (biasanya harga); c) Rivalrous competition, yaitu konsumsi oleh satu konsumen akan mengurangi atau menghilangkan kesempatan pihak lain untuk melakukan hal serupa. Contoh barang dan jasa yang dihasilkan pemerintah dan tergolong sebagai barang dan jasa individu adalah jasa pelayanan kesehatan pemerintah di rumah sakit/

tion expenditure, government consumption expenditure, gross fixed capital formation, changes in inventories, exports of goods and services, and imports of goods and services.

5. *Household consumption expenditures consist of expenditures incurred by households, which are used for both individual or collective needs. Household consumptions are classified into food and beverages other than restaurants; clothing, footwear, and related maintenance services; housing and household equipment; health and education; transport and communication; restaurants and hotels; and others.*
6. *Government consumption expenditure consists of Individual Consumption Expenditure and Collective Consumption Expenditure. Individual goods and services are private goods and services, which the characteristics of private goods is a) Scarcity, that there is a scarcity/limited in number; b) Excludable consumption, the consumption of goods can be limited only to those who meet certain requirements (usually the price); c) Rivalrous competition, ie consumption by the consumer will reduce or eliminate the chance of another party to do so. Examples of goods and services produced by government and classified as goods and services of individuals is the government health services in hospitals/ health centers and education servic-*

puskesmas dan jasa pendidikan di sekolah/universitas negeri. Sedangkan barang dan jasa kolektif ekuivalen dengan barang publik yang memiliki ciri a) Non rivalry, yaitu penggunaan satu konsumen terhadap suatu barang tidak mengurangi kesempatan konsumen lain untuk juga mengkonsumsi barang tersebut; b) Non excludable, yaitu apabila suatu barang publik tersedia, maka tidak ada yang dapat menghalangi siapapun untuk memperoleh manfaat dari barang tersebut atau dengan kata lain setiap orang memiliki akses ke barang tersebut. Contoh barang dan jasa yang dihasilkan pemerintah dan tergolong sebagai barang dan jasa kolektif adalah jasa pertahanan yang dilakukan TNI dan keamanan yang dilakukan kepolisian.

7. Pembentukan Modal Tetap Bruto (PMTB) mencakup pengadaan, pembuatan, dan pembelian barang modal. Barang modal dimaksud adalah barang-barang yang digunakan untuk proses produksi, tahan lama atau yang mempunyai umur pemakaian lebih dari satu tahun seperti bangunan, mesin-mesin dan alat angkutan. Termasuk pula di sini perbaikan besar (berat) yang sifatnya memperpanjang umur atau mengubah bentuk atau kapasitas barang modal tersebut. Pengeluaran barang modal untuk keperluan militer juga dicakup sebagai PMTB. Klasifikasi komponen PMTB dibagi menjadi 6 sub komponen yaitu Konstruksi; Mesin dan Peralatan; Kendaraan; Peralatan Lainnya; Cultivated Biological Resources (CBR) dan Produk

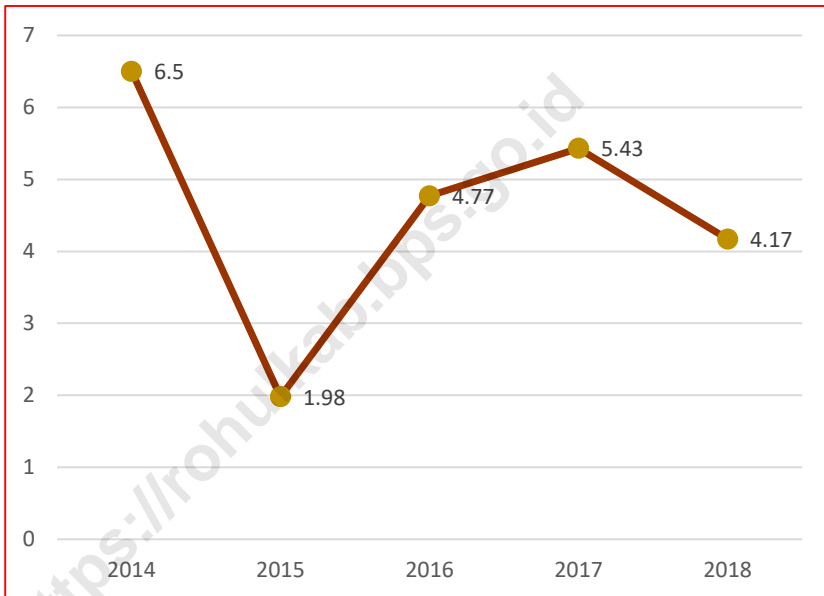
es in schools/universities. Collective goods and services equivalent to public goods characterized by a) Non-rivalry, namely the use of a consumer for an item does not reduce the chance of another consumer to also consume goods; b) Non-excludable, i.e. when a public good available, then nothing can hinder anyone to benefit from the goods or in other words everyone has access to the goods. Examples of goods and services produced by government and classified as collective goods and services is carried military defense services and the police's security.

7. *Gross Fixed Capital Formation (GFCF) includes procurement, manufacture, and the purchase of capital goods. Capital goods are goods which are used for the production process, durable or have a service life of more than one year such as buildings, machinery, and transportation equipment. Including here: huge improvement that are to extend the life or changing the shape or the capacity of the capital goods. Capital expenditures for military purposes are also covered as GFCF. GFCF component are classified into six sub-components: Construction; Machinery and Equipment; vehicle; Other equipment; Cultivated Biological Resources (CBR) and Intellectual Property Product.*

Kekayaan Intelektual.

8. Ekspor barang dan jasa merupakan transaksi perdagangan barang dan jasa dari penduduk (residen) ke bukan penduduk (nonresiden). Impor barang dan jasa adalah transaksi perdagangan dari bukan penduduk ke penduduk. Ekspor atau impor barang terjadi pada saat terjadi perubahan hak kepemilikan barang antara penduduk dengan bukan penduduk (dengan atau tanpa perpindahan fisik barang tersebut). Pada PDB dengan tahun dasar 2010, ekspor dan impor barang dirinci menjadi nonmigas dan migas.
 9. Produk Domestik Bruto maupun agregat turunannya disajikan dalam 2 (dua) versi penilaian, yaitu atas dasar "harga berlaku" dan atas dasar "harga konstan". Disebut sebagai harga berlaku karena seluruh agregat dinilai dengan menggunakan harga pada tahun berjalan, sedangkan harga konstan penilaiannya didasarkan kepada harga satu tahun dasar tertentu, dalam publikasi ini digunakan harga tahun 2010.
 10. Laju pertumbuhan Produk Domestik Bruto diperoleh dari perhitungan PDB atas dasar harga konstan. Diperoleh dengan cara mengurangi nilai PDB pada tahun ke-n terhadap nilai pada tahun ke n-1 (tahun sebelumnya), dibagi dengan nilai pada tahun ke n-1, dikalikan dengan 100 persen. Laju pertumbuhan menunjukkan perkembangan agregat pendapatan dari satu waktu tertentu terhadap waktu sebelumnya.
8. *Exports of goods and services consist of transactions of goods and services from residents to non-residents. Imports of goods and services consist of transaction of goods and services from non-residents to residents. Exports and imports of goods occur when there are changes in ownership of goods between residents and non-residents (with or without physical movements of goods across frontiers). On the GDP at 2010 basic year, exports and imports of goods specified into non oil and gas and oil and gas.*
 9. *GDP and its aggregations are presented in two forms: at current market prices and at constant base year market prices. In presenting current market prices, all aggregates are valued at current market prices, while base year constant market prices are shown by valuing all aggregates at fixed base year prices. Year of 2010 is used as the base year in this publication.*
 10. *Growth rate of Gross Domestic Product is derived from GDP at constant market prices. It is obtained by subtracting the value of GDP year n with the value of GDP year n-1, divided by the value of GDP year n-1 then multiplied by 100 percent. The growth rate of GDP explains the income growth during the given period.*

Gambar 8.1 Laju Pertumbuhan Produk Domestik Regional Bruto Kabupaten Rokan Hulu Atas Dasar Harga Konstan 2010 Menurut Lapangan Usaha (persen), 2014–2018
Figure *Growth Rate of Gross Regional Domestic Product of Rokan Hulu Regency at 2010 Constant Market Prices by Industry (percent), 2014–2018*



Sumber/Source: BPS, diolah dari hasil sensus, survei, dan sumber lainnya/BPS-Statistics Indonesia, based on Census, Surveys, and Other Sources

8.1 PENDAPATAN NASIONAL/NATIONAL INCOME

Tabel 8.1.1 Produk Domestik Regional Bruto Kabupaten Rokan Hulu Atas Dasar Harga Berlaku Menurut Lapangan Usaha (juta rupiah), 2014–2018
Gross Regional Domestic Product of Rokan Hulu Regency at Current Market Prices by Industry (million rupiahs), 2014–2018

Lapangan Usaha/Industry		2014	2015	2016	2017*	2018**
(1)		(2)	(3)	(4)	(5)	(6)
A	Pertanian, Kehutanan, dan Perikanan/ <i>Agriculture, Forestry and Fishing</i>	13 544 999,34	14 167 972,12	15 231 286,49	16 045 584,21	16 525 155,80
B	Pertambangan dan Penggalian/ <i>Mining and Quarrying</i>	1 943 681,95	1 683 176,47	1 737 625,60	1 700 841,93	2 002 440,01
C	Industri Pengolahan/ <i>Manufacturing</i>	5 629 795,53	6 432 945,52	7 198 819,17	7 952 047,47	8 133 499,37
D	Pengadaan Listrik dan Gas/ <i>Electricity and Gas</i>	11 818,66	17 938,64	23 664,08	28 120,26	29 793,64
E	Pengadaan Air, Pengelolaan Sampah, Limbah dan Daur Ulang/ <i>Water supply, Sewerage, Waste Management and Remediation Activities</i>	1 731,20	1 901,87	2 014,72	2 087,20	2 090,23
F	Konstruksi/ <i>Construction</i>	864 146,32	965 386,26	1 039 993,99	1 127 241,05	1 221 740,80
G	Perdagangan Besar dan Eceran; Rep- arasi Mobil dan Sepeda Motor/ <i>Wholesale and Retail Trade, Repair of Motor Vehicles and Motorcycles</i>	1 362 703,25	1 489 490,70	1 645 264,95	1 767 230,42	1 901 012,63
H	Transportasi dan Pergudangan/ <i>Transportation and Storage</i>	120 568,52	139 555,09	157 308,80	172 038,9	186 433,24
I	Penyediaan Akomodasi dan Makan Minum/ <i>Accommodation and Food Service Activities</i>	85 983,32	93 345,93	100 106,12	106 102,58	112 584,84
J	Informasi dan Komunikasi/ <i>Information and Communication</i>	220 182,44	240 326,66	257 088,77	277 666,09	296 856,57
K	Jasa Keuangan dan Asuransi/ <i>Financial and Insurance Activities</i>	272 689,33	263 448,49	281 904,59	300 153,30	322 133,83
L	Real Estat/ <i>Real Estate Activities</i>	165 910,66	187 583,03	203 681,29	213 890,64	221 416,80

Lanjutan Tabel/*Continued Table 8.1.1*

Lapangan Usaha/ <i>Industry</i>		2014	2015	2016	2017*	2018**
(1)		(2)	(3)	(4)	(5)	(6)
M,N	Jasa Perusahaan/ <i>Business Activities</i>	1 238,22	1 359,85	1 448,98	1 573,21	1 705,72
O	Administrasi Pemerintahan, Pertahanan, dan Jaminan Sosial Wajib/ <i>Public Administration and Defence; Com- pulsory Social Security</i>	865 082,98	909 866,75	922 910,54	944 360,16	961 526,72
P	Jasa Pendidikan/ <i>Education</i>	108 272,46	126 607,93	135 896,49	142 540,55	150 008,34
Q	Jasa Kesehatan dan Kegiatan Sosial/ <i>Human Health and Social Work Activities</i>	46 280,12	55 224,35	58 907,98	62 113,00	64 892,68
R,S,T,U	Jasa Lainnya <i>Other Services Activities</i>	110 332,22	131 028,36	147 692,40	162 336,08	177 831,37
Produk Domestik Regional Bruto / Gross Regional Domestic Product		25 355 416,52	26 907 158,04	29 145 614,95	31 005 926,75	32 311 122,58

Catatan/*Note*: * Angka Sementara/*Preliminary Figures*, ** Angka sangat Sementara/*Very Preliminary Figures*

Sumber/*Source*: BPS, diolah dari hasil sensus, survei, dan sumber lainnya/*BPS-Statistics Indonesia, based on Census, Surveys, and Other Sources*

Tabel 8.1.2 Produk Domestik Regional Bruto Kabupaten Rokan Hulu Atas Dasar Harga Konstan 2010 Menurut Lapangan Usaha (juta rupiah), 2014–2018
Gross Domestic Regional Product of Rokan Hulu Regency at 2010 Constant Maret Prices by Industry (million rupiahs), 2014–2018

Lapangan Usaha/Industry	2014	2015	2016	2017*	2018**
(1)	(2)	(3)	(4)	(5)	(6)
A Pertanian, Kehutanan, dan Perikanan/ <i>Agriculture, Forestry and Fishing</i>	11 196 878,21	11 115 856,75	11 563 815,15	12 105 777,58	12 628 040,40
B Pertambangan dan Penggalian/ <i>Mining and Quarrying</i>	1 011 595,08	1 030 079,36	1 028 825,70	991 708,37	996 395,56
C Industri Pengolahan/ <i>Manufacturing</i>	4 961 825,4	5 324 864,46	5 749 754,69	6 280 402,55	6 547 380,17
D Pengadaan Listrik dan Gas/ <i>Electricity and Gas</i>	12 600,5	13 845,73	15 785,71	16 690,19	17 488,72
E Pengadaan Air, Pengelolaan Sampah, Limbah dan Daur Ulang/ <i>Water supply, Sewerage, Waste Management and Remediation Activities</i>	1 594,48	1 631,48	1 649,52	1 680,48	1 678,38
F Konstruksi/ <i>Construction</i>	595 760,48	621 460,22	649 618,58	690 268,45	728 924,33
G Perdagangan Besar dan Eceran; Reparasi Mobil dan Sepeda Motor/ <i>Wholesale and Retail Trade, Repair of Motor Vehicles and Motorcycles</i>	992 591,97	1 015 469,7	1 065 779,01	1 125 646,45	1 194 946,11
H Transportasi dan Pergudangan/ <i>Transportation and Storage</i>	100 680,98	107 105,93	113 523,96	120 055,83	125 329,32
I Penyediaan Akomodasi dan Makan Minum/ <i>Accommodation and Food Service Activities</i>	54 805,41	56 435,7	58 654,30	61 309,47	64 082,91
J Informasi dan Komunikasi/ <i>Information and Communication</i>	218 008,09	228 084,42	239 164,13	25 0426,39	263 230,12
K Jasa Keuangan dan Asuransi/ <i>Financial and Insurance Activities</i>	212 257,00	197 134,97	206 224,30	211 309,26	220 838,57
L Real Estat/ <i>Real Estate Activities</i>	138 220,80	146 539,90	149 148,31	152 640,94	156 323,67

Lanjutan Tabel/*Continued Table 8.1.2*

Lapangan Usaha/ <i>Industry</i>		2014	2015	2016	2017*	2018**
(1)		(2)	(3)	(4)	(5)	(6)
M,N	Jasa Perusahaan/ <i>Business Activities</i>	955,98	993,55	1 015,49	1 074,41	1 149,48
O	Administrasi Pemerintahan, Pertahanan, dan Jaminan Sosial Wajib/ <i>Public Administration and Defence; Com- pulsory Social Security</i>	697 064,59	724 558,93	725 511,97	730 659,61	736 908,43
P	Jasa Pendidikan/ <i>Education</i>	79 783,35	83 688,00	85 303,18	88 259,06	91 769,95
Q	Jasa Kesehatan dan Kegiatan Sosial/ <i>Human Health and Social Work Activities</i>	36 211,20	39 519,48	39 810,38	41 158,70	42 533,37
R,S,T,U	Jasa Lainnya <i>Other Services Activities</i>	85 469,59	93 395,78	99 382,54	106 981,14	116 269,57
Produk Domestik Regional Bruto / Gross Regional Domestic Product		20 396 303,11	20 800 664,35	21 792 966,93	22 976 048,89	23 933 289,04

Catatan/*Note*: * Angka Sementara/*Preliminary Figures*, ** Angka sangat Sementara/*Very Preliminary Figures*

Sumber/*Source*: BPS, diolah dari hasil sensus, survei, dan sumber lainnya/*BPS-Statistics Indonesia, based on Census, Surveys, and Other Sources*

Tabel 8.1.3 Distribusi Persentase Produk Domestik Regional Bruto Kabupaten Rokan Hulu Atas Dasar Harga Berlaku Menurut Lapangan Usaha (juta rupiah), 2014–2018
Percentage Distribution of Gross Domestic Regional Bruto of Rokan Hulu Regency at Current Market Prices by Industry (million rupiahs), 2014–2018

Lapangan Usaha/Industry		2014	2015	2016	2017*	2018**
(1)	(2)	(3)	(4)	(5)	(6)	
A	Pertanian, Kehutanan, dan Perikanan/ <i>Agriculture, Forestry and Fishing</i>	53,42	52,66	52,26	51,75	51,14
B	Pertambangan dan Penggalian/ <i>Mining and Quarrying</i>	7,67	6,26	5,96	5,49	6,20
C	Industri Pengolahan/ <i>Manufacturing</i>	22,20	23,91	24,70	25,65	25,17
D	Pengadaan Listrik dan Gas/ <i>Electricity and Gas</i>	0,05	0,07	0,08	0,09	0,09
E	Pengadaan Air, Pengelolaan Sampah, Limbah dan Daur Ulang/ <i>Water supply, Sewerage, Waste Management and Remediation Activities</i>	0,01	0,01	0,01	0,01	0,01
F	Konstruksi/ <i>Construction</i>	3,41	3,59	3,57	3,64	3,78
G	Perdagangan Besar dan Eceran; Repara- si Mobil dan Sepeda Motor/ <i>Wholesale and Retail Trade, Repair of Motor Vehicles and Motorcycles</i>	5,37	5,54	5,64	5,70	5,88
H	Transportasi dan Pergudangan/ <i>Transportation and Storage</i>	0,48	0,52	0,54	0,55	0,58
I	Penyediaan Akomodasi dan Makan Minum/ <i>Accommodation and Food Service Activities</i>	0,34	0,35	0,34	0,34	0,35
J	Informasi dan Komunikasi/ <i>Information and Communication</i>	0,87	0,89	0,88	0,90	0,92
K	Jasa Keuangan dan Asuransi/ <i>Financial and Insurance Activities</i>	1,08	0,98	0,97	0,97	1,00
L	Real Estat/ <i>Real Estate Activities</i>	0,65	0,70	0,70	0,69	0,69

Lanjutan Tabel/*Continued Table 8.1.3*

Lapangan Usaha/ <i>Industry</i>		2014	2015	2016	2017*	2018**
(1)		(2)	(3)	(4)	(5)	(6)
M,N	Jasa Perusahaan/ <i>Business Activities</i>	0,00	0,01	0,00	0,01	0,01
O	Administrasi Pemerintahan, Pertahanan, dan Jaminan Sosial Wajib/ <i>Public Administration and Defence; Com- pulsory Social Security</i>	3,41	3,38	3,17	3,05	2,98
P	Jasa Pendidikan/ <i>Education</i>	0,43	0,47	0,47	0,46	0,46
Q	Jasa Kesehatan dan Kegiatan Sosial/ <i>Human Health and Social Work Activities</i>	0,18	0,21	0,20	0,20	0,20
R,S,T,U	Jasa Lainnya <i>Other Services Activities</i>	0,44	0,49	0,51	0,52	0,55
Produk Domestik Regional Bruto / Gross Regional Domestic Product		100,00	100,00	100,00	100,00	100,00

Catatan/*Note*: * Angka Sementara/*Preliminary Figures*, ** Angka sangat Sementara/*Very Preliminary Figures*

Sumber/*Source*: BPS, diolah dari hasil sensus, survei, dan sumber lainnya/*BPS-Statistics Indonesia, based on Census, Surveys, and Other Sources*

Tabel 8.1.4 Laju Pertumbuhan Produk Domestik Regional Bruto Kabupaten Rokan Hulu Atas Dasar Harga Konstan 2010 Menurut Lapangan Usaha (persen), 2014 - 2018
Growth Rate of Gross Domestic Regional Bruto of Rokan Hulu Regency at 2010 Constant Market Prices by Industry (percent), 2014 - 2018

Lapangan Usaha/Industry		2014	2015	2016	2017*	2018**
(1)		(2)	(3)	(4)	(5)	(6)
A	Pertanian, Kehutanan, dan Perikanan/ <i>Agriculture, Forestry and Fishing</i>	5,87	-0,72	4,03	4,69	4,31
B	Pertambangan dan Penggalian/ <i>Mining and Quarrying</i>	13,07	1,83	-0,12	-3,61	0,47
C	Industri Pengolahan/ <i>Manufacturing</i>	8,35	7,32	7,98	9,23	4,25
D	Pengadaan Listrik dan Gas/ <i>Electricity and Gas</i>	-13,05	9,88	14,01	5,73	4,78
E	Pengadaan Air, Pengelolaan Sampah, Limbah dan Daur Ulang/ <i>Water supply, Sewerage, Waste Management and Remediation Activities</i>	1,04	2,32	1,11	1,88	-0,13
F	Konstruksi/ <i>Construction</i>	4,09	4,31	4,53	6,26	5,60
G	Perdagangan Besar dan Eceran; Repara- si Mobil dan Sepeda Motor/ <i>Wholesale and Retail Trade, Repair of Motor Vehicles and Motorcycles</i>	5,13	2,30	4,95	5,62	6,16
H	Transportasi dan Pergudangan/ <i>Transportation and Storage</i>	6,14	6,38	5,99	5,75	4,39
I	Penyediaan Akomodasi dan Makan Minum/ <i>Accommodation and Food Service Activities</i>	4,37	2,97	3,93	4,53	4,52
J	Informasi dan Komunikasi/ <i>Information and Communication</i>	4,47	4,62	4,86	4,71	5,11
K	Jasa Keuangan dan Asuransi/ <i>Financial and Insurance Activities</i>	1,19	-7,12	4,61	2,47	4,51
L	Real Estat/ <i>Real Estate Activities</i>	5,44	6,02	1,78	2,34	2,41

Lanjutan Tabel/*Continued Table 8.1.4*

Lapangan Usaha/ <i>Industry</i>		2014	2015	2016	2017*	2018**
(1)		(2)	(3)	(4)	(5)	(6)
M,N	Jasa Perusahaan/ <i>Business Activities</i>	9,98	3,93	2,21	5,80	6,99
O	Administrasi Pemerintahan, Pertahanan, dan Jaminan Sosial Wajib/ <i>Public Administration and Defence; Com- pulsory Social Security</i>	2,29	3,94	0,13	0,71	0,86
P	Jasa Pendidikan/ <i>Education</i>	4,29	4,89	1,93	3,47	3,98
Q	Jasa Kesehatan dan Kegiatan Sosial/ <i>Human Health and Social Work Activities</i>	5,39	9,14	0,74	3,39	3,34
R,S,T,U	Jasa Lainnya <i>Other Services Activities</i>	10,59	9,27	6,41	7,65	8,68
Produk Domestik Regional Bruto / Gross Regional Domestic Product		6,50	1,98	4,77	5,43	4,17

Catatan/*Note*: * Angka Sementara/*Preliminary Figures*, ** Angka sangat Sementara/*Very Preliminary Figures*

Sumber/*Source*: BPS, diolah dari hasil sensus, survei, dan sumber lainnya/*BPS-Statistics Indonesia, based on Census, Surveys, and Other Sources*

Tabel 8.1.5 Produk Domestik Regional Bruto Kabupaten Rokan Hulu Atas Dasar Harga Berlaku Menurut Pengeluaran (miliar rupiah), 2014 - 2018
Gross Domestic Regional Bruto of Rokan Hulu Regency at Current Market Prices by Type of Expenditure (billion rupees), 2014 - 2018

Jenis Pengeluaran\Type of Expenditure	2014	2015	2016	2017*	2018**
(1)	(2)	(3)	(4)	(5)	(6)
Pengeluaran Konsumsi Rumah Tangga/ <i>Household Consumption Expenditure</i>	15 284,48	17 283,29	18 903,48	20 521,44	21 843,34
Pengeluaran Konsumsi LNPRT/NPISH <i>Consumption Expenditure</i>	196,50	209,74	223,82	243,63	274,54
Pengeluaran Konsumsi Pemerintah/ <i>Government Consumption Expenditure</i>	1 036,27	1 164,80	1 366,53	1 408,21	1 449,12
Pembentukan Modal Tetap Bruto/ <i>Gross Fixed Capital Formation</i>	5 261,79	6 095,46	7 552,02	8 046,48	8 674,52
Perubahan Inventori/ <i>Changes in Inventories</i>	1 207,34	350,98	544,26	209,46	314,93
Ekspor Barang dan Jasa/ <i>Exports of Goods and Services</i>	26 200,81	27 243,13	29 206,04	30 838,91	31 656,75
<i>Dikurangi: Impor Barang dan Jasa/Less: Import of Goods and Services</i>	23 831,77	25 440,24	28 650,54	30 262,20	31 902,08
Produk Domestik Bruto/<i>Gross Domestic Product</i>	25 355,42	26 907,16	29 145,61	31 005,93	32 311,12

Catatan/Note: * Angka Sementara/ *Preliminary Figures*, ** Angka sangat Sementara/*Very Preliminary Figures*

Sumber/Source: BPS, diolah dari hasil sensus, survei, dan sumber lainnya/*BPS-Statistics Indonesia, based on Census, Surveys, and Other Sources*

Tabel 8.1.6 Produk Domestik Regional Bruto Kabupaten Rokan Hulu Atas Dasar Harga Konstan 2010 Menurut Pengeluaran (miliar rupiah), 2014 - 2018
Gross Domestic Regional Bruto of Rokan Hulu Regency at 2010 Constant Market Prices by Type of Expenditure (billion rupiahs), 2014 - 2018

Jenis Pengeluaran\ Type of Expenditure	2014	2015	2016	2017*	2018**
(1)	(2)	(3)	(4)	(5)	(6)
Pengeluaran Konsumsi Rumah Tangga/ <i>Household Consumption Expenditure</i>	10 868,22	11 568,92	12 269,23	12 987,39	13 596,50
Pengeluaran Konsumsi LNPRT/ <i>NPISH Consumption Expenditure</i>	146,12	149,32	152,96	159,50	173,08
Pengeluaran Konsumsi Pemerintah/ <i>Government Consumption Expenditure</i>	880,35	910,16	930,25	935,98	942,63
Pembentukan Modal Tetap Bruto/ <i>Gross Fixed Capital Formation</i>	3 986,85	4 116,09	4 295,40	4 507,04	4 779,45
Perubahan Inventori/ <i>Changes in Inventories</i>	454,38	176,62	200,34	143,33	117,36
Ekspor Barang dan Jasa/ <i>Exports of Goods and Services</i>	23 788,23	25 070,73	27 732,19	29 417,20	30 876,11
Dikurangi: Impor Barang dan Jasa/ <i>Less: Import of Goods and Services</i>	19 727,85	21 191,17	23 787,40	25 174,40	26 551,84
Produk Domestik Bruto/<i>Gross Domestic Product</i>	20 396,30	20 800,66	21 792,97	22 976,05	23 933,29

Catatan/Note: * Angka Sementara/ *Preliminary Figures*, ** Angka sangat Sementara/*Very Preliminary Figures*

Sumber/Source: BPS, diolah dari hasil sensus, survei, dan sumber lainnya/*BPS-Statistics Indonesia, based on Census, Surveys, and Other Sources*


BAB

CHAPTER

09

HARGA, KEUANGAN DAERAH, PERDAGANGAN, DAN TRANSPORTASI

PRICE, LOCAL FINANCE,
TRADE, AND TRANSPORTA
TION



Jumlah Perusahaan / Number of Company

AKAP
19

AJDP
5

Sumber/Source: Dinas Perhubungan/ Transportation Office

Panjang Jalan di Kabupaten Rokan Hulu

*Length of roads in Rokan Hulu
Regency*

2140.36 km

Sumber/Source: Dinas Pekerjaan Umum dan Penataan Ruang
Public Works and Spatial Planning Office

PENJELASAN TEKNIS

1. **Realisasi Penerimaan dan Pengeluaran Pemerintah Kabupaten** adalah realisasi/perhitungan APBD Provinsi pada tiap tahun anggaran.
1. **Pendapatan Asli Daerah (PAD)** adalah pendapatan yang diperoleh daerah yang dipungut berdasarkan peraturan daerah sesuai dengan peraturan perundang-undangan, guna keperluan daerah yang bersangkutan dalam membiayai kegiatannya.
2. **Dana Perimbangan** adalah dana yang bersumber dari pendapatan APBN yang dialokasikan kepada Daerah untuk mendanai kebutuhan daerah dalam rangka pelaksanaan desentralisasi.
3. **Lain-lain Pendapatan yang Sah** adalah pendapatan lainnya dari pemerintah pusat dan atau dari instansi pusat, serta dari daerah lainnya.

TECHNICAL NOTES

1. **Actual revenue and expenditure of Regency Government is the realization/provincial budget calculations for every fiscal year.**
1. **Original Local Government Revenue** is revenue that withheld based on local regulations in accordance with the legislation, for the purposes of financing their activities.
2. **Balanced Budget** is the fund coming from the state budget that allocated to regions to fund their needs in the context of decentralization.
3. **Other Legal Revenue** is other income that coming from the central government and or from the central agencies, as well as from other local government.

9.1 HARGA/PRICE

Tabel 9.1.1 Rata-rata Harga Pangan menurut Komoditi dan Jenis Pedagang di Kabupaten Rokan Hulu (rupiah), 2018
Table 9.1.1 *Average Food Prices according to Commodities and Types of Traders in Rokan Hulu Regency (rupiahs), 2018*

Komoditi Commodity	Harga Rata-Rata Pengecer Average Price Retailer
(1)	(2)
I Kelompok Pangan Nabati/Vegetable Food Group	
A. Tanaman Pangan	
1. Beras (kg)	
a. Termurah	10 831
b. Medium	12 031
c. Premium	13 844
2. Jagung pipilan kering (kg)	5 667
3. Kedelai (kg)	
a. Lokal	12 000
b. Impor	13 000
4. Kacang Tanah Wose (kg)	25 531
5. Kacang Hijau Wose Kering (kg)	2 313
6. Ubi Jalar Basah (kg)	5 125
7. Ubi Kayu Basah (kg)	2 250
B. Hortikultura	
1. Cabe Merah (kg)	
a. Keriting	67 750
b. Rawit	62 000
2. Bawang Merah Lokal/Impor (kg)	34 313
3. Bawang Putih Lokal/Impor (kg)	37 813
4. Tomat Medan (kg)	11 500
5. Wortel (kg)	11 219
6. Kentang (kg)	11 750

Lanjutan Table/*Continued Table* 9.1.1

Komoditi <i>Commodity</i>	Harga Rata-Rata Pengecer <i>Average Price Retailer</i>
(1)	(2)
7. Jeruk (kg)	12 000
C. Pangan Bahan Pabrik	
1. Minyak Goreng Curah/Non Curah (kg)	11 625
2. Gula Pasir (kg)	
a. Lokal	12 125
b. Impor	2 125
3. Tepung Terigu (kg)	8 500
II Kelompok Pangan Hewani/<i>Animal Food Group</i>	
A. Hasil Ternak	
1. Daging Sapi (kg)	136 667
2. Daging Ayam (kg)	
a. Ras	32 688
b. Kampung	52 500
3. Telur Ayam (kg)	
a. Ras	24 750
b. Kampung	45 250
4. Susu Bubuk (400 gram)	44 500
5. Susu Kental Manis (kaleng)	11 000

Lanjutan Table/*Continued Table* 9.1.1

Komoditi <i>Commodity</i>	Harga Rata-Rata Pengecer <i>Average Price Retailer</i>
(1)	(2)
B. Ikan	
1. Ikan Tangkapan laut (kg)	
a. Kakap	55 625
b. Tongkol	34 313
c. Serai	34 813
2. Ikan Tangkapan Air Tawar (kg)	
a. Gabus	40 625
b. Baung	61 563
c. Pantau	48 313
d. Lele	41 063
e. Udang Galah	177 500
3. Ikan Budidaya (kg)	
a. Nila	35 625
b. Patin	23 563
c. Mas	32 750
d. Bawal	34 583
e. Lele Dumbo	23 438

Sumber/*Source*: Dinas Ketahanan Pangan dan Perikanan/ *Food and Fishery Resilience Office*

9.2 KEUANGAN DAERAH/LOCAL FINANCE

Tabel 9.2.1 Realisasi Pendapatan Pemerintah Kabupaten Rokan Hulu Menurut Jenis Pendapatan (rupiah), 2013–2018
Actual Revenues of Government of Rokan Hulu Regency by Source of Revenues (rupiahs), 2013–2018

Jenis Pendapatan Source of Revenues		2013	2014	2015
(1)		(2)	(3)	(4)
1.	Pendapatan Asli Daerah (PAD)/ Original Local Government Revenue	56 857 588 501,43	90 890 315 698,66	82 773 884 998,44
1.1	Pajak Daerah/Local Taxes	14 678 672 259,43	36 394 339 466,84	18 269 166 633,15
1.2	Retribusi Daerah/Retributions	10 923 353 485,00	10 704 629 069,00	6 498 279 449,00
1.3	Hasil Perusahaan Milik Daerah dan Pengelolaan Kekayaan Daerah yang Dipisahkan Income of Regional Gov. Corporate and Management of Separated Reg. Gov.Wealth	2 956 873 427,60	2 935 138 722,65	3 333 799 512,16
1.4	Lain-lain PAD yang Sah/Other Original Local Gov. Revenue	28 298 689 329,40	40 856 208 440,17	54 672 639 404,13
2.	Dana Perimbangan/ Balanced Budget	1 082 035 256 316,00	1 188 131 601 167,00	907 970 677 352,00
2.1	Bagi Hasil Pajak/Tax Sharing	119 180 216 430,00	95 041 934 875,00	83 330 843 855,00
2.2	Bagi Hasil Bukan Pajak/Sumber Daya Alam/ Non Tax/Natural Resources Sharing	415 094 297 886,00	510 985 136 292,00	205 560 008 497,00
2.3	Dana Alokasi Umum/ General Allocation Funds	528 854 782 000,00	571 522 210 000,00	570 751 535 000,00
2.4	Dana Alokasi Khusus/ Special Allocation Funds	18 905 960 000,00	10 582 320 000,00	48 328 290 000,00
3	Lain-lain Pendapatan yang Sah/ Other Legal Revenue	172 321 288 331,00	172 823 984 087,27	265 595 976 470,78
3.1	Pendapatan Hibah/Grants	-	-	-
3.2	Dana Darurat/Emergency Funds	-	-	-
3.3	Dana Bagi Hasil Pajak dari Provinsi dan Pemerintah Daerah Lainnya/tax sharing from province and other local governments	84 919 178 331,00	92 264 771 087,27	88 723 048 470,78
3.4	Dana Penyesuaian dan Otonomi Daerah Outonomous Region and Balancing Funds	62 268 930 000,00	71 180 613 000,00	122 463 873 000,00
3.5	Bantuan Keuangan dari Provinsi atau Pemerintah Daerah Lainnya/financial assistance from province and other local government	25 133 180 000,00	9 378 600 000,00	54 409 055 000,00
3.6	Lainnya/Other Funds	-	-	-
Jumlah/Total		1 311 214 133 148,43	1 451 845 900 952,93	1 256 340 538 821,22

Lanjutan Table/*Continued Table* 9.2.1

Jenis Pendapatan <i>Source of Revenues</i>		2016	2017	2018
(1)		(5)	(6)	(7)
1.	Pendapatan Asli Daerah (PAD)/ Original Local Government Revenue	95 812 025 221,98	199 642 462 770,33	86 051 882 541,03
1.1	Pajak Daerah/ <i>Local Taxes</i>	20 038 971 369,04	49 979 306 505,57	33 438 550 677,64
1.2	Retribusi Daerah/ <i>Repayments</i>	6 845 121 321,00	5 805 956 600,00	5 809 639 600,00
1.3	Hasil Perusahaan Milik Daerah dan Pengelolaan Kekayaan Daerah yang Dipisahkan <i>Income of Regional Gov. Corporate and Management of Separated Reg. Gov. Wealth</i>	1 590 062 445,13	2 197 444 175,12	2 136 074 783,00
1.4	Lain-lain PAD yang Sah/ <i>Other Original Local Gov. Revenue</i>	67 337 870 086,81	141 659 755 489,61	44 667 537 880,99
2.	Dana Perimbangan/ Balanced Budget		- 1 012 398 394 269,00	1 119 942 706 463,00
2.1	Bagi Hasil Pajak/ <i>Tax Sharing</i>	91 127 421 612,00	59 157 173 048,00	230 712 870 609,00
2.2	Bagi Hasil Bukan Pajak/Sumber Daya Alam/ <i>Non Tax/Natural Resources Sharing</i>	142 982 212 799,00	144 681 321 577,00	163 065 226 019,00
2.3	Dana Alokasi Umum/ <i>General Allocation Funds</i>	641 114 579 000,00	640 900 326 000,00	654 291 480 000,00
2.4	Dana Alokasi Khusus/ <i>Special Allocation Funds</i>	178 438 203 848,00	167 659 573 644,00	234 938 355 854,00
3	Lain-lain Pendapatan yang Sah/ Other Legal Revenue		- 303 679 875 251,84	372 147 118 689,84
3.1	Pendapatan Hibah/ <i>Grants</i>	-	16 000 000 000,00	83 423 520 000,00
3.2	Dana Darurat/ <i>Emergency Funds</i>	-	-	-
3.3	Dana Bagi Hasil Pajak dari Provinsi dan Pemerintah Daerah Lainnya/ <i>tax sharing from province and other local governments</i>	89 447 922 093,03	90 776 075 489,00	101 547 384 398,97
3.4	Dana Penyesuaian dan Otonomi Daerah <i>Autonomous Region and Balancing Funds</i>	93 205 480 000,00	-	120 306 631 400,00
3.5	Bantuan Keuangan dari Provinsi atau Pemerintah Daerah Lainnya/ <i>financial assistance from province and other local government</i>	113 365 182 974,72	84 887 496 962,84	66 869 582 890,87
3.6	Lainnya/ <i>Other Funds</i>	-	112 016 302 800,00	-
Jumlah/Total		1 445 493 027 548,73	1 515 720 732 291,17	1 578 141 628 093 ,87

Sumber/*Source*: BPS, Survei Statistik Keuangan Daerah 2018/*BPS-Statistics Indonesia, Financial Statistics of Provincial Government Survey, 2018*

Tabel 9.2.2 Realisasi Belanja Pemerintah Kabupaten Rokan Hulu Menurut Jenis Belanja (rupiah), 2013–2018
Actual Expenditures of Government of Rokan Hulu Regency by Kind of Expenditures (rupiahs), 2013–2018

Jenis Belanja/ Kind of Expenditures	2013	2014	2015
(1)	(2)	(3)	(4)
1. Belanja Tidak Langsung/ Indirect Expenditure	666 551 644 987,00	741 835 133 495,00	810 113 839 254,00
1.1 Belanja Pegawai/ Personnel expenditure	543 566 959 104,00	613 346 579 593,00	641 852 618 561,00
1.2 Belanja Bunga/ Retributions	-	-	-
1.3 Belanja Subsidi/ Subsidies Expenditure	-	-	-
1.4 Belanja Hibah/Grant	62 508 970 000,00	66 570 583 200,00	77 459 346 136,00
1.5 Belanja Bantuan Sosial/ Social Expenditure	405 000 000,00	1 698 000 000,00	1 523 000 000,00
1.6 Belanja Bagi Hasil kepada Provinsi/Kabupaten/Kota/ Sharing Fund Expenditure to Provincial/District/City and Village Government	-	-	-
1.7 Belanja Bantuan Keuangan kepada Provinsi/ Kabupaten/ Kota dan Pemerintah Desa/ Financial Assistance Expenditure to Provincial/ District/City and Village Government	57 322 810 000,00	58 755 019 258,00	87 347 959 057,00
1.8 Belanja Tidak Terduga/ Unpredicted Expenditure	2 747 905 883,00	1 464 951 444,00	1 930 915 500,00
2. Belanja Langsung/ Direct Expenditure	785 645 568 815,22	632 312 267 061,22	562 964 344 348,40
2.1 Belanja Pegawai/ Personnel expenditure	-	-	-
2.2 Belanja Barang dan Jasa/ Goods and Services Expend- iture	343 813 726 842,22	301 645 238 039,50	283 715 328 668,25
2.3 Belanja Modal/ Capital expenditure	441 831 841 973,00	330 667 029 021,72	279 249 015 680,15
Jumlah/Total	1 452 197 213 802,22	1 374 147 400 556,22	1 373 078 183 602,40

Lanjutan Table/Continued Table 9.2.2

Jenis Belanja/ <i>Kind of Expenditures</i>	2016	2017	2018
(1)	(5)	(6)	(7)
1. Belanja Tidak Langsung/ Indirect Expenditure	702 270 181 077,00	761 189 342 735,00	782 363 885 481,00
1.1 Belanja Pegawai/ <i>Personnel expenditure</i>	684 206 091 077,00	536 487 593 131,00	558 860 562 889,00
1.2 Belanja Bunga/ <i>Rebtributions</i>	-	-	-
1.3 Belanja Subsidi/ <i>Subsidies Expenditure</i>	-	-	-
1.4 Belanja Hibah/ <i>Grant</i>	17 727 090 000,00	15 468 200 000,00	13 894 000 000,00
1.5 Belanja Bantuan Sosial/ <i>Social Expenditure</i>	337 000 000,00	686 750 000,00	607 250 000,00
1.6 Belanja Bagi Hasil kepada Provinsi/Kabupaten/Kota/ <i>Sharing Fund Expenditure to Provincial/District/City and Village Government</i>	-	4 633 345 471,00	-
1.7 Belanja Bantuan Keuangan kepada Provinsi/ Kabupaten/ Kota dan Pemerintah Desa/ <i>Fi- nancial Assistance Expenditure to Provincial/ District/City and Village Government</i>	156 047 913 406,04	203 197 169 243,00	208 105 065 647,00
1.8 Belanja Tidak Terduga/ <i>Unpredicted Expenditure</i>	3 120 425 314,00	716 284 890,00	897 006 945,00
2. Belanja Langsung/ Direct Expenditure	535 085 711 671,22	794 008 692 536,00	797 816 865 255 ,13
2.1 Belanja Pegawai/ <i>Personnel expenditure</i>	-	119 945 489 280,00	32 329 055 421,00
2.2 Belanja Barang dan Jasa/ <i>Goods and Services Expend- iture</i>	282 218 730 200,50	343 630 945 339,80	412 200 468 365,89
2.3 Belanja Modal/ <i>Capital expenditure</i>	252 866 981 470,72	330 432 257 917,00	853 287 341 468,24
Jumlah/Total	1 396 524 231 468,26	1 555 198 035 271,80	1 580 180 750 736,13

Sumber/Source: BPS, Survei Statistik Keuangan Daerah 2018/BPS-Statistics Indonesia, *Financial Statistics of Provincial Government Survey 2018*

9.3 PERDAGANGAN/TRADE

Tabel 9.3.1 Jumlah Pasar dan Pedagang menurut Kecamatan di Kabupaten Rokan Hulu, 2018
Number of Markets and Traders by Subdistrict in Rokan Hulu Regency, 2018

Kecamatan Subdistrict	Jumlah Pasar Number of Market		Jumlah Pedagang Number of Traders	Rata-rata Jumlah Pedagang per Pasar Average Number of Traders by Market
	Aktif Active	Tidak Aktif Not Active		
(1)	(2)	(3)	(4)	(5)
1. Rokan IV Koto	14	-	1 245	88,93
2. Pendalian IV Koto	6	-	330	55,00
3. Tandun	4	-	200	50,00
4. Kabun	4	-	880	220,00
5. Ujung Batu	2	1	850	425,00
6. Rambah Samo	8	-	960	120,00
7. Rambah	6	-	975	162,50
8. Rambah Hilir	9	-	1 291	143,40
9. Bangun Purba	3	-	250	83,30
10. Tambusai	6	-	2 215	369,16
11. Tambusai Utara	8	-	3 125	390,63
12. Kepenuhan	5	-	900	180,00
13. Kepenuhan Hulu	3	-	1 200	400,00
14. Kunto Darussalam	12	-	820	63,30
15. Pagaran Tapah Darussalam	2	1	175	87,50
16. Bonai Darussalam	4	-	300	75,00
Rokan Hulu	96	2	15 716	163,71

Sumber/Source: Dinas Perindustrian dan Perdagangan/Industry and Manufacture Office

Tabel 9.3.2 Jumlah Koperasi menurut Kecamatan di Kabupaten Rokan Hulu, 2018
Table *Number of Cooperatives by Subdistrict in Rokan Hulu Regency, 2018*

	Kecamatan <i>Subdistrict</i>	Jumlah Koperasi <i>Number of Market</i>		Jumlah <i>Total</i>
		Aktif <i>Active</i>	Tidak Aktif <i>Not Active</i>	
	(1)	(2)	(3)	(4)
1.	Rokan IV Koto	6	11	17
2.	Pendalian IV Koto	8	1	9
3.	Tandun	8	-	8
4.	Kabun	6	6	12
5.	Ujung Batu	17	-	17
6.	Rambah Samo	12	21	33
7.	Rambah	35	30	65
8.	Rambah Hilir	7	12	19
9.	Bangun Purba	7	6	13
10.	Tambusai	15	3	18
11.	Tambusai Utara	10	6	16
12.	Kepenuhan	27	5	32
13.	Kepenuhan Hulu	6	6	12
14.	Kunto Darussalam	11	5	16
15.	Pagaran Tapah Darussalam	5	1	6
16.	Bonai Darussalam	4	1	5
	Jumlah/Total	184	114	298

Sumber/Source: Dinas Koperasi UKM, Transmigrasi, dan Tenaga Kerja/ *Cooperatives of Small and Medium Enterprises, Transmigration and Labor Office*

9.4 TRANSPORTASI/TRANSPORTATION

Tabel 9.4.1 Panjang Jalan Kabupaten menurut Jenis Permukaan dan Kondisi Jalan di Kabupaten Rokan Hulu (km), 2016 - 2018
Table *Length of Regencial Roads by Type of Road Surface and Road Condition in Rokan Hulu Regency (km), 2016 - 2018*

Uraian Description	2016	2017	2018
(1)	(2)	(3)	(4)
I Jenis Permukaan/ Type of Road Surface			
1. Aspal / Pavement	293,54	316,99	350,59
2. Kerikil / Gravel	1 772,48	1 750,73	1 718,12
3. Tanah / Dirt	74,35	72,65	71,65
Jumlah / Total	2 140,37	2 140,37	2 140,36
II Kondisi Jalan / Road Condition			
1. Baik / Good	645,04	662,50	700,29
2. Sedang / Moderate	327,10	334,29	334,29
3. Rusak Ringan / Damage	296,11	289,01	278,63
4. Rusak Berat / Severely Damage	872,12	854,57	827,15
Jumlah / Total	2 140,37	2 140,37	2 140,36

Sumber/Source: Dinas Pekerjaan Umum dan Penataan Ruang / Public Works and Spatial Planning Office

Tabel 9.4.2 Jumlah Perusahaan Angkutan Umum dan Jumlah Armada menurut Jenis Trayek di Kabupaten Rokan Hulu (km), 2018
Table *Number of Public Transport Company and Number of Fleets by Route in Rokan Hulu Regency (km), 2018*

	Jenis Trayek <i>Type of Route</i>	Jumlah Perusahaan <i>Number of Company</i>	Jumlah Armada <i>Number of Fleet</i>	Rata-rata Jumlah Armada <i>Average Number of Fleets</i>
	(1)	(2)	(3)	(4)
1.	AKAP/AKDP	19	156	8
2.	AJDP	5	28	5

Catatan/Note: Jumlah armada hanya dihitung dari 18 perusahaan angkutan umum/ *Number of Fleet only counted from 18 public transport company.*

Sumber/Source: Dinas Perhubungan / *Transportation Office*



Sensus
Penduduk
2020

DATA

MENCERDASKAN BANGSA

— *Enlighten The Nation* —



BADAN PUSAT STATISTIK KABUPATEN ROKAN HULU
Statistics of Rokan Hulu Regency

Jl. Kelompok Tani No. 7

Desa Pematang Berangan, Kecamatan Rambah, 28557

Telp.: (0762) 7392150, Fax.: (0762) 7392150

Homepage: <https://rohulkab.bps.go.id> E-mail: bps1407@bps.go.id

