

KABUPATEN KAMPAR DALAM ANGKA

Kampar Regency in Figures

2019



**BADAN PUSAT STATISTIK
KABUPATEN KAMPAR**

BPS-Statistic of Kampar Regency

KABUPATEN KAMPAR DALAM ANGKA

Kampar Regency in Figures

2019



Kabupaten Kampar Dalam Angka 2019

Kampar Regency in Figures 2019

ISSN: 0215-3858

No. Publikasi/*Publication Number:* 14060.1902

Katalog/Catalog: 1102001.1406

Ukuran Buku/*Book Size:* 14,8 cm x 21 cm

Jumlah Halaman/*Number of Pages:* xx +173 halaman/*pages*

Naskah/*Manuscript:*

Badan Pusat Statistik Kabupaten Kampar
BPS-Statistics of Kampar Regency

Penyunting/*Editor:*

Badan Pusat Statistik Kabupaten Kampar
BPS-Statistics of Kampar Regency

Gambar Kulit oleh/*Cover Designed by:*

Badan Pusat Statistik Kabupaten Kampar
BPS-Statistics of Kampar Regency

Diterbitkan oleh/*Published by:*

© **BPS Kabupaten Kampar/***BPS-Statistics of Kampar Regency*

Dicetak oleh/*Printed by:*

Danau Ulu Kasok/*Ulu Kasok Lake*

Ilustrasi Kover/*Cover Illustration:*

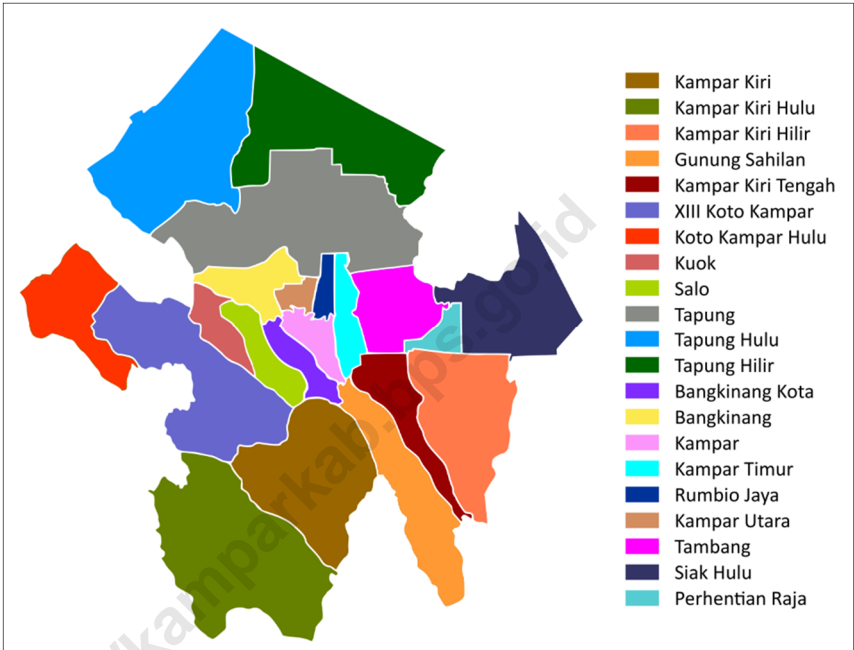
Danau Ulu Kasok/*Ulu Kasok Lake*

**Dilarang mengumumkan, mendistribusikan, mengomunikasikan, dan/atau
mengandakan sebagian atau seluruh isi buku ini untuk tujuan komersial tanpa izin
tertulis dari Badan Pusat Statistik**

*Prohibited to announce, distribute, communicate, and/or copy part or all of this book
for commercial purpose without permission from BPS-Statistics Indonesia*

Peta Wilayah Kabupaten Kampar

Map of Kampar Regency



<https://kamparkab.go.id>

Kepala BPS Kabupaten Kampar
Chief Statistician of Kampar Regency



Guswandi, SST



KATA PENGANTAR

Kabupaten Kampar Dalam Angka 2019 merupakan publikasi tahunan yang diterbitkan oleh BPS Kabupaten Kampar. Disadari bahwa publikasi ini belum sepenuhnya memenuhi harapan pihak pemakai data khususnya para perencana, namun diharapkan dapat membantu melengkapi penyusunan rencana pembangunan di Kabupaten Kampar.

Publikasi ini dapat terwujud berkat kerja sama dan bantuan dari berbagai pihak baik instansi pemerintah maupun swasta. Kepada semua pihak yang telah memberikan bantuan disampaikan penghargaan dan terima kasih yang sebesar-besarnya.

Walaupun publikasi ini telah disiapkan sebaik-baiknya, namun disadari masih ada kekurangan dan kesalahan yang terjadi. Untuk perbaikan publikasi ini, tanggapan dan saran yang bersifat konstruktif dari para pemakai sangat diharapkan.

Bangkinang Kota, Agustus 2019
Kepala BPS Kabupaten Kampar



Guswandi, SST



PREFACE

Kampar Regency in Figures 2019 is an annual publication written by BPS-Statistics of Kampar Regency. Honestly, this publication has not perfect yet and has not filled the user's hope, especially for the planners yet, but hopely it can help to equip compilation of development planning in this new regency.

This comprehensive publication has been made possible with the assistance and contribution from several governmental institutions and private organizations. To all parties who have been involved in the preparation of this publication, I would like to express my sincerest appreciation and gratitude.

Comments and constructive suggestions for the improvement of this publication are always welcome.

Bangkinang Kota, August 2019
Chief Statistician of
Kampar Regency



Guswandi, SST

DAFTAR ISI/CONTENTS

Peta Wilayah Kabupaten Kampar/Map Of Kampar Regency.....	iii
Kepala BPS Kabupaten Kampar/Chief Statistician Of Kampar Regency	v
Kata Pengantar.....	vii
<i>Preface</i>	viii
Daftar Isi/Contents	ix
Daftar Tabel/List Of Tables	xi
Penjelasan Umum/Explanatory Notes.....	xix
1 Geografi dan Iklim/Geography and Climate.....	1
1.1 Keadaan Geografi/Geography Conditions.....	7
2 Pemerintahan/Government.....	11
2.1 Wilayah Administratif/Administrative Area	16
2.2 Sumber Daya Manusia/Human Resources	20
3 Pendudukan/Population.....	23
3.1 Penduduk/Population.....	29
4 Sosial dan Kesejahteraan Rakyat/Social and Welfare.....	33
4.1 Pendidikan/Education.....	43
4.2 Kesehatan/Health.....	74
4.3 Agama dan Sosial Lainnya/Religion and Other Social Affairs.....	89
5 Pertanian/Agriculture	101
5.2 Hortikultura/Horticulture.....	110
5.3 Perkebunan/Plantation.....	127
5.4 Peternakan/Livestock.....	131
5.5 Perikanan/Fishery.....	135
6 Pertambangan dan Energi/Mining and Energy	141
7 Pariwisata/Tourism	151
8 Sistem Neraca Regional/System of Regional Account.....	159

DAFTAR TABEL/LIST OF TABLES

Halaman/page

1	Geografi dan Iklim/Geography and Climate	
1.1	Keadaan Geografi/Geography Conditions	
1.1.1	Luas Daerah dan Jumlah Pulau Menurut Kecamatan di Kabupaten Kampar, 2018 / <i>Total Area and Number of Islands by Subdistrict in Kampar Regency, 2018</i>	7
2	Pemerintahan/Government	
2.1	Wilayah Administrasi/Administrative Area	
2.1.1	Jumlah Desa Menurut Kecamatan di Kabupaten Kampar, 2014 - 2018 / <i>Number of Villages by Subdistrict in Kampar Regency, 2014 - 2018</i>	16
2.1.2	Jumlah Kelurahan Menurut Kecamatan, 2018/ <i>Number of Sub District by Sub District, 2018</i>	17
2.1.3	Jumlah Desa Sangat Tertinggal, Tertinggal dan Non Tertinggal Menurut Kecamatan, 2018/ <i>Number of Villages in Over Left, Left and Non Left Village by District in Kampar Regency, 2018</i>	18
2.2	Sumber Daya Manusia/Human Resources	
2.2.1	Jumlah Pegawai Negeri Sipil Menurut Jabatan dan Jenis Kelamin, 2017 dan 2018 / <i>Number of Civil Servants by Occupation and Sex, 2017 and 2018</i>	20
2.2.2	Jumlah Pegawai Negeri Sipil Menurut Tingkat Pendidikan dan Jenis Kelamin, 2017 dan 2018 / <i>Number of Civil Servants by Educational Level and Sex, 2017 and 2018</i>	21
2.2.3	Jumlah Pegawai Negeri Sipil Menurut Tingkat Kepangkatan dan Jenis Kelamin, 2017 dan 2018 / <i>Number of Civil Servants by Hierarchy and Sex, 2017 and 2018</i>	22
3	Penduduk/Population	
3.1	Penduduk/Population	
3.1.1	Penduduk, Laju Pertumbuhan Penduduk, Distribusi Persentase Penduduk Kepadatan Penduduk, Rasio Jenis Kelamin Penduduk Menurut Kecamatan di Kabupaten Kampar, 2010 dan 2018 / <i>Population, Population Growth Rate, Percentage Distribution of Population, Population Density, and Population Sex Ratio by Subdistrict in Kampar Regency, 2010 and 2018</i>	29

4 Sosial dan Kesejahteraan Rakyat/Social and Welfare

4.1 Pendidikan/Education

4.1.1	Jumlah Sekolah, Guru, dan Murid Taman Kanak-Kanak (TK) di Bawah Kementerian Pendidikan dan Kebudayaan Menurut Kecamatan di Kabupaten Kampar, 2016/2017 dan 2017/2018 / <i>Number of Schools, Teachers, and Pupils in Kindergarten Under The Ministry of Education and Culture by Subdistrict in Kampar Regency, 2016/2017 and 2017/2018</i>	43
4.1.2	Jumlah Sekolah, Guru, dan Murid Raudatul Athfal (RA) di Bawah Kementerian Agama Menurut Kecamatan di Kabupaten Kampar, 2017/2018 dan 2018/2019 / <i>Number of Schools, Teachers, and Pupils in Raudatul Athfal (RA) Under The Ministry of Religious Affairs by Subdistrict in Kampar Regency, 2017/2018 and 2018/2019</i>	46
4.1.3	Jumlah Sekolah, Guru, dan Murid Sekolah Dasar (SD) di Bawah Kementerian Pendidikan dan Kebudayaan Menurut Kecamatan di Kabupaten Kampar, 2016/2017 dan 2017/2018 / <i>Number of Schools, Teachers, and Pupils in Primary Schools Under The Ministry of Education and Culture by Subdistrict in Kampar Regency, 2016/2017 and 2017/2018</i>	47
4.1.4	Jumlah Sekolah, Guru, dan Murid Madrasah Ibtidaiyah (MI) di Bawah Kementerian Agama Menurut Kecamatan di Kabupaten Kampar, 2017/2018 dan 2018/2019 / <i>Number of Schools, Teachers, and Pupils in Madrasah Ibtidaiyah (MI) Under The Ministry of Religious Affairs by Subdistrict in Kampar Regency, 2017/2018 and 2018/2019</i>	50
4.1.5	Jumlah Sekolah, Guru, dan Murid Sekolah Menengah Pertama (SMP) di Bawah Kementerian Pendidikan dan Kebudayaan Menurut Kecamatan di Kabupaten Kampar, 2016/2017 dan 2017/2018 / <i>Number of Schools, Teachers, and Pupils in Junior High Schools Under The Ministry of Education and Culture by Subdistrict in Kampar Regency, 2016/2017 and 2017/2018</i>	53
4.1.6	Jumlah Sekolah, Guru, dan Murid Madrasah Tsanawiyah (MTs) di Bawah Kementerian Agama Menurut Kecamatan di Kabupaten Kampar, 2017/2018 dan 2018/2019 / <i>Number of Schools, Teachers, and Pupils in Madrasah Tsanawiyah (MTs) Under The Ministry of Religious Affairs by Subdistrict in Kampar Regency, 2017/2018 and 2018/2019</i>	56

4.1.7	Jumlah Sekolah, Guru, dan Murid Sekolah Menengah Atas (SMA) di Bawah Kementerian Pendidikan dan Kebudayaan Menurut Kecamatan di Kabupaten Kampar, 2016/2017 dan 2017/2018 / <i>Number of Schools, Teachers, and Pupils in Senior High Schools Under The Ministry of Education and Culture by Subdistrict in Kampar Regency, 2016/2017 and 2017/2018</i>	59
4.1.8	Jumlah Sekolah, Guru, dan Murid Sekolah Menengah Kejuruan (SMK) di Bawah Kementerian Pendidikan dan Kebudayaan Menurut Kecamatan di Kabupaten Kampar, 2016/2017 dan 2017/2018 / <i>Number of Schools, Teachers, and Pupils in Vocational High Schools Under The Ministry of Education and Culture by Subdistrict in Kampar Regency, 2016/2017 and 2017/2018</i>	62
4.1.9	Jumlah Sekolah, Guru, dan Murid Madrasah Aliyah (MA) di Bawah Kementerian Agama Menurut Kecamatan di Kabupaten Kampar, 2017/2018 dan 2018/2019 / <i>Number of Schools, Teachers, and Pupils in Madrasah Aliyah (MA) Under The Ministry of Religious Affairs by Subdistrict in Kampar Regency, 2017/2018 and 2018/2019</i>	65
4.1.10	Jumlah Desa/Kelurahan yang Memiliki Fasilitas Sekolah Menurut Kecamatan dan Tingkat Pendidikan di Kabupaten Kampar, 2011 - 2018 / <i>Number of Villages Having Educational Facilities by Subdistrict and Educational Level in Kampar Regency, 2011 – 2018</i>	68
4.1.11	Jumlah Koleksi Perpustakaan Daerah Kabupaten Kampar Menurut Jenis Buku, 2018/ <i>Number Of Regional Library Collections Of Kampar Regency By Kind Of Book, 2018</i>	71
4.1.12	Jumlah Pengunjung Perpustakaan Daerah Kabupaten Kampar, 2018/ <i>Number Of Visitor in Regional Library in Regional Library Of Kampar Regency, 2018</i>	72
4.1.13	Jumlah Perpustakaan di Kabupaten Kampar, 2018/ <i>Number Of Library in Kampar Regency, 2018</i>	73
4.2	Kesehatan/Health	
4.2.1	Jumlah Desa/Kelurahan Yang Memiliki Sarana Kesehatan Menurut Kecamatan di Kabupaten Kampar, 2011 - 2018 / <i>Number of Villages Having Health Facilities by Subdistrict in Kampar Regency, 2011 – 2018</i>	74
4.2.2	Jumlah Tenaga Kesehatan Menurut Kecamatan di Kabupaten Kampar, 2018 / <i>Number of Medical Personnel by Subdistrict in Kampar Regency, 2018</i>	77

4.2.4	Jumlah Rumah Sakit Umum, Rumah Sakit Khusus, Rumah Sakit/Rumah Bersalin, Puskesmas, Klinik/Balai Kesehatan, Posyandu, dan Polindes Menurut Kecamatan di Kabupaten Kampar, 2017 dan 2018 / <i>Number of General Hospital, Special Hospital, Maternity Hospital and Public Health Center, Medical Clinic, Integrated Service Post, Village maternity Cottage by Subdistrict in Kampar Regency, 2017 and 2018</i>	78
4.2.5	Jumlah Tenaga Kesehatan Menurut Jenis Kelamin Pada Dinas Kesehatan Kabupaten Kampar, 2018/ <i>Number Of Paramedics And Other Medical Personnel At Health Service Of Kampar Regency, 2018</i>	80
4.2.6	Jumlah Tempat Tidur Perawatan Pada Sarana Kesehatan Pemerintah Menurut Kecamatan, 2018/ <i>Number Of Beds At Government Health Facilities By District, 2018</i>	82
4.2.7	Jumlah Pasien Rumah Sakit Umum dan Puskesmas Menurut Kecamatan di Kabupaten Kampar, 2018/ <i>Patients Of Hospital And Public Health Centre By District In Kampar Regency, 2018</i>	83
4.2.8	Sepuluh Macam Penyakit yang Terbanyak di Kabupaten Kampar, 2018/ <i>The Most Of Ten Main Disease In Kampar Regency, 2018</i>	84
4.2.9	Jumlah Pasien Rawat Inap Rumah Sakit Umum Daerah (RSUD) Bangkinang Menurut Kategori Pembayaran, 2016-2018/ <i>Number of Inpatients in the Regional General Hospital (RSUD) Bangkinang by Category Payment, 2016-2018</i>	85
4.2.10	Indikator Kegiatan Rumah Sakit Umum Daerah (RSUD) Bangkinang, 2016-2018/ <i>Indicators of Activities of the Regional General Hospital (RSUD) Bangkinang, 2016-2018</i>	86
4.2.11	Hasil Pemeriksaan Laboratorium Rumah Sakit Umum Daerah (RSUD) Bangkinang Menurut Jenis Pemeriksaan, 2016-2018/ <i>Results of Laboratory Examination of the Regional General Hospital (RSUD) Bangkinang by Type of Examination, 2016-2018</i>	87
4.2.12	Jumlah pasien Operasi Rumah Sakit Umum Daerah (RSUD) Bangkinang Menurut Jenis Operasi, 2016-2018/ <i>Number of patients operating at the Bangkinang Regional General Hospital (RSUD) by Type of Operation, 2016-2018</i>	88
4.3	Agama dan Sosial Lainnya/Religion and Other Social Affairs	
4.3.2	Jumlah Tempat Peribadatan Menurut Kecamatan, 2018/ <i>Number of Places of Worship by Sub District and Religion, 2018</i>	89
4.3.3	Jumlah Desa/Kelurahan yang Mengalami Bencana Alam Menurut Kecamatan di Kabupaten Kampar, 2011 - 2018 / <i>Number of Villages that Had Natural Disaster by Subdistrict in Kampar Regency, 2011-2018</i>	90

4.3.4	Jumlah Ternak Qurban dan Orang yang Ber-Qurban Pada Hari Raya Idul Adha, 2018/ <i>Number Of Cattle Slaughtered And Sacrifice On Islamic Festival Sacrifice, 2018</i>	92
4.3.5	Jumlah Jemaah Haji Menurut Jenis Kelamin dan Kecamatan, 2018/ <i>Number of Moeslem Pilgrims By Sex And District, 2018</i>	93
4.3.6	Jumlah Kejahatan yang Terjadi Menurut Jenis Kejahatan dan Kecamatan, 2018/ <i>Number Of Crimes By Type Of Crime And District, 2018</i>	94
4.3.7	Jumlah Kasus Kecelakaan Lalu Lintas, Korban dan Kerugian Material, 2018/ <i>Number Of Traffic Accident Cases, Victims And Material Losses, 2018</i>	95
4.3.8	Jumlah Surat Ijin Mengemudi (SIM) Yang Dikeluarkan Oleh Polres Kabupaten Kampar Menurut Jenis SIM Setiap Bulan, 2018/ <i>Number Of Driving License Given Out In Resort Police Of Kampar Regency By Type Each Month, 2018</i>	96
4.3.9	Jumlah Tahanan Kepolisian Dewasa dan Anak-anak Menurut Jenis Kelamin, 2018/ <i>Number Of Arrested Mature And Child Of Police By Sex, 2018</i>	97
4.3.10	Jumlah Kejadian Bencana Alam Menurut Jenis Bencana dan Kecamatan, 2018/ <i>Number Of Natural Disasters By Kind And District, 2018</i>	98
4.3.11	Jumlah Organisasi Sosial Menurut Klasifikasi dan Kecamatan, 2018/ <i>Number Of Social Organization By Classification And District, 2018</i>	99
4.3.12	Jumlah Penyandang Cacat Yang Mendapat Bantuan Rehabilitasi dan Pelayanan Sosial Menurut Kecamatan, 2018/ <i>Number Of Handicaped Who Received Rehabilitation Aid And Social Service By District, 2018</i>	100
5	Pertanian/Agriculture	
5.2	Hortikultura/Horticulture	
5.2.1	Luas Panen Tanaman Sayuran Menurut Kecamatan dan Jenis Tanaman di Kabupaten Kampar (ha), 2017 dan 2018 / <i>Harvested Area of Vegetables by Subdistrict and Kind of Plant in Kampar Regency (ha), 2017 and 2018</i>	110
5.2.2	Produksi Tanaman Sayuran Menurut Kecamatan dan Jenis Tanaman di Kabupaten Kampar (kuintal), 2017 dan 2018 / <i>Production of Vegetables by Subdistrict and Kind of Plant in Kampar Regency (quintal), 2017 and 2018</i> ..	112
5.2.3	Luas Panen Tanaman Sayuran dan Buah–Buahan Semusim Menurut Jenis Tanaman (ha), 2015 - 2018 / <i>Harvested Area of Seasonal Vegetables and Fruits by Kind of Plant (ha), 2015-2018</i>	114
5.2.4	Produksi Tanaman Sayuran dan Buah–Buahan Semusim Menurut Jenis Tanaman (kuintal), 2015 - 2018 / <i>Production of Seasonal Vegetables and Fruits by Kind of Plant (quintal), 2015-2018</i>	115

5.2.5	Luas Panen Tanaman Biofarmaka Menurut Kecamatan dan Jenis Tanaman di Kabupaten Kampar (m2), 2017 dan 2018 / <i>Harvested Area of Medicinal Plants by Subdistrict and Kind of Plant in Kampar Regency (m2), 2017 and 2018</i>	116
5.2.6	Produksi Tanaman Biofarmaka Menurut Kecamatan dan Jenis Tanaman di Kabupaten Kampar (kg), 2017 dan 2018 / <i>Production of Medicinal Plants by Subdistrict and Kind of Plant in Kampar Regency (kg), 2017 and 2018</i>	118
5.2.7	Luas Panen Tanaman Biofarmaka Menurut Jenis Tanaman (m2), 2015 - 2018 / <i>Harvested Area of Medicinal Plants by Kind of Plant (m2), 2015 - 2018</i>	120
5.2.8	Produksi Tanaman Biofarmaka Menurut Jenis Tanaman (kg), 2015 - 2018 / <i>Production of Medicinal Plants by Kind of Plant (kg), 2015 - 2018</i>	121
5.2.13	Produksi Buah-buahan Menurut Jenis Tanaman Menurut Kecamatan di Kabupaten Kampar (kuintal), 2017 dan 2018 / <i>Production of Fruits by Kind of Plant by Subdistrict in Kampar Regency (quintal), 2017 and 2018</i>	122
5.2.14	Produksi Buah-Buahan dan Sayuran Tahunan Menurut Jenis Tanaman (kuintal), 2015 - 2018 / <i>Production of Annual Fruits and Vegetables by Kind of Plant (quintal), 2015 - 2018</i>	124
5.2.15	5.2.15 Jumlah Kelompok Tani Menurut Kecamatan Tahun 2018/ <i>Number Of Farmers Crops By District , 2018</i>	125
5.2.16	5.2.16 Luas Tanah Menurut Penggunaan Tahun 2018/ <i>Area Of Land By Utilization, 2018</i>	126
5.3 Perkebunan/Plantation		
5.3.1	Luas Areal Tanaman Perkebunan Menurut Kecamatan dan Jenis Tanaman di Kabupaten Kampar (ribu ha), 2017 dan 2018 / <i>Planted Area of Estate Crops by Subdistrict and Type of Crops in Kampar Regency (thousand ha), 2017 and 2018</i>	127
5.3.2	Produksi Perkebunan Menurut Kecamatan dan Jenis Tanaman di Kabupaten Kampar (ribu ton), 2017 dan 2018 / <i>Production of Estates by Subdistrict and Type of Crops in Kampar Regency (thousand tons), 2017 and 2018</i>	129

5.4	Peternakan/Livestock	
5.4.1	Jumlah Ternak Menurut Jenis Ternak dan Kecamatan, 2018/ <i>Number Of Cattle By Kind And District, 2018</i>	131
5.4.2	Populasi Unggas Menurut Jenis dan Kecamatan , 2018/ <i>Poultry Population By Kind And District, 2018</i>	132
5.4.3	Produksi Telur Jenis Unggas, 2018/ <i>Egg Production Of Poultries, 2018</i>	133
5.4.4	Populasi Unggas Menurut Jenis dan Kecamatan , 2018/ <i>Poultry Population By Kind And District, 2018</i>	134
5.4	Perikanan/Fishery	
5.5.1	Produksi Perikanan Menurut Kecamatan dan Sektor Perairan (Ton), 2018/ <i>Fisheries Production By District And Water Sector (Ton), 2018</i>	135
5.5.2	Produksi Perikanan Menurut Kecamatan dan Sektor Perairan (juta rupiah), 2018/ <i>Fisheries Production By District And Water Sector (million rupiah), 2018</i>	136
5.5.3	Jumlah Produksi Budidaya Perikanan Menurut Kecamatan dan Jenis Ikan (Ton), 2018/ <i>Production of Fish By District and Kind (Ton), 2018</i>	137
5.5.4	Jumlah Alat Penangkap Ikan Menurut Kecamatan dan Jenis Di Perairan Umum,2018/ <i>Number Of Fishing Tackles by Distict and Kind In Open Water, 2018</i>	139
5.5.5	Jumlah Armada/Kapal Perikanan Menurut Kecamatan dan Jenis, 2018/ <i>Number Of Fish Boats by District and Kind In Open Water, 2018</i>	140
6	Pertambangan dan Energi/Mining and Energy	
6.1	Daya Terpasang, Produksi, dan Distribusi Listrik PT. PLN (Persero) pada Cabang/Ranting PLN, 2018/ <i>Installed Electricity Power, Production, and Distribution of PT. PLN (Persero) at PLN Branch, 2018</i>	147
6.2	Jumlah Pelanggan Listrik Menurut Kecamatan, 2014-2018/ <i>Number of Electricity Customers by Sub District, 2014-2018</i>	148
6.3	Jumlah Pelanggan Air yang Disalurkan Menurut Kecamatan, 2018/ <i>Number of Customers and Distributed Water by Sub District, 2018</i>	149
7	Pariwisata/Tourism	
7.2	Objek Wisata Menurut Kecamatan di Kabupaten Kampar/ <i>Tourism Object By District In Kampar Regency</i>	155

8 Sistem Neraca Regional/System of Regional Account

8.1	Produk Domestik Bruto Atas Dasar Harga Berlaku Menurut Lapangan Usaha (miliar rupiah), 2014 - 2018 / <i>Gross Domestic Product at Current Market Prices by Industry (billion rupiahs), 2014 – 2018</i>	168
8.2	Produk Domestik Bruto Atas Dasar Harga Konstan 2010 Menurut Lapangan Usaha (miliar rupiah), 2014 - 2018 / <i>Gross Domestic Product at 2010 Constant Market Prices by Industry (billion rupiahs), 2014 – 2018</i>	169
8.3	Distribusi Persentase Produk Domestik Bruto Atas Dasar Harga Berlaku Menurut Lapangan Usaha, 2014 - 2018 / <i>Percentage Distribution of Gross Domestic Product at Current Market Prices by Industry, 2014 – 2018</i>	170
8.4	Laju Pertumbuhan Produk Domestik Bruto Atas Dasar Harga Konstan 2010 Menurut Lapangan Usaha (persen), 2014 - 2018 / <i>Growth Rate of Gross Domestic Product at 2010 Constant Market Prices by Industry (percent), 2014 – 2018</i>	171
8.5	Produk Domestik Bruto Menurut Jenis Pengeluaran Atas Dasar Harga Berlaku (miliar rupiah), 2014 - 2018 / <i>Gross Domestic Product by Type of Expenditure at Current Market Prices (billion rupiahs), 2014 – 2018</i>	172
8.6	Produk Domestik Bruto Menurut Jenis Pengeluaran Atas Dasar Harga Konstan 2010 (miliar rupiah), 2014 - 2018 / <i>Gross Domestic Product by Type of Expenditure at 2010 Constant Market Prices (billion rupiahs), 2014 – 2018</i>	173

PENJELASAN UMUM/EXPLANATORY NOTES

Tanda-tanda, satuan-satuan, dan lain-lainnya yang digunakan dalam publikasi ini adalah sebagai berikut:

Symbols, measurement units, and acronyms which are used in this publication, are as follows:

1. TANDA-TANDA/SYMBOLS

Data tidak tersedia/ <i>Data not available</i>	: ...
Tidak ada atau nol / <i>Null or zero</i>	: –
Data dapat diabaikan/ <i>Data negligible</i>	: 0
Tanda decimal/ <i>Decimal point</i>	: ,
Data tidak dapat ditampilkan/ <i>Not applicable</i>	: NA
Angka perkiraan/ <i>Estimated figures</i>	: e
Angka sementara/ <i>Preliminary figures</i>	: x
Angka sangat sementara/ <i>Very preliminary figures</i>	: xx
Angka diperbaiki/ <i>Revised figures</i>	: r

2. SATUAN/UNITS

barel/ <i>barrel</i>	: 158,99 liter/ <i>litres</i> = 1/6,2898 m ³
hektar (ha)/ <i>hectare (ha)</i>	: 10 000 m ²
kilometer (km)/ <i>kilometres (km)</i>	: 1 000 meter/ <i>meters (m)</i>
knot/ <i>knot</i>	: 1,8523 km/jam (km/hour)
kuintal/ <i>quintal</i>	: 100 kg
KWh	: 1 000 Watt <i>hour</i>
MWh	: 1 000 KWh
liter (untuk beras)/ <i>litre (for rice)</i>	: 0,80 kg
ons/ <i>ounce</i>	: 28,31 gram/ <i>grams</i>
ton	: 1 000 kg

Satuan lain: buah, dus, butir, helai/lembar, kaleng, batang, pulsa, ton kilometer (ton-km), jam, menit, persen (%).

Other units: unit, pack, pieces, sheet, tin, pulse, ton-kilometres(ton-km), hour, minute, percent (%).

Perbedaan angka di belakang koma disebabkan oleh pembulatan angka.

The difference in decimal numbers is caused by rounding.

BAB

Chapter

1

GEOGRAFI DAN IKLIM *Geography and Climate*

Terdiri dari 21
Kecamatan

Memiliki Luas
11 289,28 km²

Terdiri dari 250
Desa
/Kelurahan



PENJELASAN TEKNIS

1. Secara astronomis, Kabupaten Kampar terletak antara $01^{\circ}00'40''$ Lintang Utara dan $00^{\circ}27'00''$ Lintang Selatan dan antara $100^{\circ}28'30''$ – $101^{\circ}14'30''$ Bujur Timur dan dilalui oleh garis ekuator atau garis khatulistiwa yang terletak pada garis lintang 00 .
2. Berdasarkan posisi geografisnya, kabupaten Kampar memiliki batas-batas: Utara – Kota Pekanbaru, Kabupaten Siak; Selatan – Kabupaten Kuantan Singingi; Barat – Kabupaten Rokan Hulu dan Provinsi Sumatera Barat; Timur – Kabupaten Pelalawan dan Kabupaten Siak.
3. Kabupaten Kampar terdiri dari 21 Kecamatan yaitu Kampar Kiri, Kampar Kiri Hulu, Kampar Kiri Hilir, Gunung Sahilan, Kampar Kiri Tengah, XIII Koto Kampar, Koto Kampar Hulu, Kuok, Salo, Tapung, Tapung Hulu, Tapung Hilir, Bangkinang Kota, Bangkinang, Kampar, Kampa, Rumbio Jaya, Kampar Utara, Tambang, Siak Hulu, dan Perhentian Raja.

TECHNICAL NOTES

2. *Astronomically, Kampar Regency is located between $01^{\circ}00'40''$ North latitude and $00^{\circ}27'00''$ South latitude, and between $100^{\circ}28'30''$ – $101^{\circ}14'30''$ East longitude and lies on equator line located at 00 latitude line.*
2. *In terms of geographic position, Kampar regency has boundaries as follows: North – Pekanbaru City, Siak Regency; South - Kuantan Singingi Regency; West - Rokan Hulu Regency and Sumatera Barat Province; East – Pelalawan Regency dan Siak Regency.*
3. *Kampar regency has 21 districts. These are Kampar Kiri, Kampar Kiri Hulu, Kampar Kiri Hilir, Gunung Sahilan, Kampar Kiri Tengah, XIII Koto Kampar, Koto Kampar Hulu, Kuok, Salo, Tapung, Tapung Hulu, Tapung Hilir, Bangkinang Kota, Bangkinang, Kampar, Kampa, Rumbio Jaya, Kampar Utara, Tambang, Siak Hulu, and Perhentian Raja.*

ULASAN

Berdasarkan surat keputusan Gubernur Militer Sumatera Tengah Nomor: 10/GM/STE/49 tanggal 9 Nopember 1949, Kabupaten Kampar merupakan salah satu Daerah Tingkat II di Provinsi Riau terdiri dari Kawedanaan Pelalawan, Pasir Pangarayan, Bangkinang dan Pekanbaru Luar Kota dengan ibu kota Pekanbaru. Kemudian berdasarkan Undang-Undang No. 12 Tahun 1956 ibu kota Kabupaten Kampar dipindahkan ke Bangkinang dan baru terlaksana tanggal 6 Juni 1967.

Semenjak terbentuk Kabupaten Kampar pada tahun 1949 sampai tahun 2009 sudah 21 kali masa jabatan Bupati Kepala Daerah. Sampai Jabatan Bupati yang keenam (H. Soebrantas S.) ibu kota Kabupaten Kampar dipindahkan ke Bangkinang berdasarkan UU No. 12 tahun 1956.

Adapun faktor-faktor yang mendukung pemindahan ibu kota Kabupaten Kampar ke Bangkinang antara lain:

1. Pekanbaru sudah menjadi ibu kota Provinsi Riau.
2. Pekanbaru selain menjadi ibu kota Provinsi juga sudah menjadi Kotamadya.
3. Mengingat luasnya daerah Kabupaten Kampar, guna meningkatkan efisiensi pengurusan

DESCRIPTION

Based on the decree of Governor of Central Sumatera Number : 10/GM/STE/49 at 9th November 1949, the status of Kampar Regency was a second level region in Riau Province consisted of Kewedanaan Pelalawan, Pasir Pangarayan, Bangkinang and Pekanbaru those the Capital City was Pekanbaru. Furthermore based on The Rule No. 12 year 1956 the Capital City of Kampar Regency was moved to Bangkinang and it was implemented at 6th June 1967.

Since the created of Kampar Regency in the 1949 up to 2009 there has been installed 21 regents. The Capital City of Kampar Regency has been moved to Bangkinang since governed by H. Soebrantas Siswanto Regent (the implementation of The Rule No. 12 year 1956).

The reasons of moving the Capital City of Kampar Regency to Bangkinang such as:

1. *Pekanbaru is a Capital City of Riau Province.*
2. *Pekanbaru has a status of Municipality.*
3. *Considering the wide area of Kampar Regency, and to make*

pemerintahan dan meningkatkan pelayanan kepada masyarakat.

4. Kabupaten Kampar tidak mungkin lagi dibina dengan baik dari Pekanbaru.
5. Bangkinang terletak di tengah-tengah daerah Kabupaten Kampar.

Dengan adanya pelaksanaan otonomi daerah di tingkat Kabupaten dan Kota sesuai dengan Undang-Undang Nomor 53 Tahun 1999, bermunculan daerah Kabupaten / Kota yang baru di Provinsi Riau yang berasal dari pemekaran beberapa kabupaten, termasuk di Kabupaten Kampar yang dimekarkan menjadi 3 (tiga) Wilayah Pemerintahan yaitu:

- a. Kabupaten Kampar terdiri dari 8 Kecamatan meliputi 153 Desa dan 8 Kelurahan dengan Ibu Kota Bangkinang
- b. Kabupaten Pelalawan terdiri dari 4 Kecamatan meliputi 81 Desa dan 4 Kelurahan dengan Ibu Kota Pangkalan Kerinci
- c. Kabupaten Rokan Hulu terdiri dari 7 Kecamatan meliputi 89 Desa dan 6 Kelurahan dengan Ibu Kota Pasir Pangaraian

administrative efficient and to improve public services.

4. *It was impossible to guide Kampar under far teach area.*
5. *Bangkinang located in the centre of Kampar Regency.*

The implementation of regional autonomous (Regency, Municipality) based on regulation number 53 year 1999 those appeared number of new Regencies / Municipalities in Riau Province including Kampar Regency be divided into 3 second level administrative:

- a. *Kampar Regency consists of 8 districts, covers 153 villages and 8 kelurahans which capital city is Bangkinang*
- b. *Pelalawan Regency consists of 4 districts, covers 81 villages and 4 kelurahans, the capital city is Pangkalan Kerinci*
- c. *Rokan Hulu Regency consists of 7 districts, covers 89 villages and 6 kelurahans, the capital city is Pasir Pangarayan*

Jarak antara Ibukota Kabupaten ke
Ibukota Kecamatan:

1. Bangkinang – Lipat Kain : 110 km
2. Bangkinang – Gema : 140 km
3. Bangkinang – Sungai Pagar : 85 km
4. Bangkinang – Kebun Durian : 98 km
5. Bangkinang – Simalinyang : 83 km
6. Bangkinang – Batu Bersurat : 50 km
7. Bangkinang – Tanjung : 65 km
8. Bangkinang – Kuok : 10 km
9. Bangkinang – Salo : 6 km
10. Bangkinang – Petapahan : 30 km
11. Bangkinang – Sinama Nenek : 80 km
12. Bangkinang – Kota Garo : 75 km
13. Bangkinang – Bangkinang : 0 km
14. Bangkinang – Muara Uwai : 3 km
15. Bangkinang – Air Tiris : 10 km
16. Bangkinang – Kampar : 25 km
17. Bangkinang – Teratak : 25 km
18. Bangkinang – Sawah : 15 km
19. Bangkinang – Sungai Pinang : 34 km
20. Bangkinang – Pangkalanbaru : 65km
21. Bangkinang – Pantai Raja : 86 km

*Distance between Regency Capital to
Capital Districts:*

1. Bangkinang – Lipat Kain : 110 Km
2. Bangkinang – Gema : 140 Km
3. Bangkinang – Sungai Pagar : 85 Km
4. Bangkinang – Kebun Durian : 98 Km
5. Bangkinang – Simalinyang : 83 Km
6. Bangkinang – Batu Bersurat : 50 Km
7. Bangkinang – Tanjung : 65 Km
8. Bangkinang – Kuok : 10 Km
9. Bangkinang – Salo : 6 Km
10. Bangkinang – Petapahan : 30 Km
11. Bangkinang – Sinama Nenek : 80 Km
12. Bangkinang – Kota Garo : 75 Km
13. Bangkinang – Bangkinang : 0 Km
14. Bangkinang – Muara Uwai : 3 Km
15. Bangkinang – Air Tiris : 10 Km
16. Bangkinang – Kampar : 25 Km
17. Bangkinang – Teratak : 25 Km
18. Bangkinang – Sawah : 15 Km
19. Bangkinang – Sungai Pinang : 34 Km
20. Bangkinang – Pangkalanbaru : 65km
21. Bangkinang – Pantai Raja : 86 Km

1. Geografi dan Iklim/*Geography and Climate*

1.1 Keadaan Geografi/*Geography Condition*

Tabel 1.1.1 Luas Daerah dan Jumlah Pulau Menurut Kecamatan, 2018
Table Total Area and Number of Islands by Sub District, 2018

Kecamatan Sub District	Ibukota Kecamatan Capital of Sub District	Luas ¹(km²) Total Area ¹(square.km)
(1)	(2)	(3)
Kampar Kiri	Lipat Kain	915,33
Kampar Kiri Hulu	Gema	1 301,25
Kampar Kiri Hilir	Sungai Pagar	759,74
Gunung Sahilan	Gunung Sahilan	597,97
Kampar Kiri Tengah	Simalinyang	330,59
XIII Koto Kampar	Batu Bersurat	732,40
Koto Kampar Hulu	Tanjung	674,00
Kuok	Kuok	151,41
Salo	Salo	207,83
Tapung	Petapahan	1 365,97
Tapung Hulu	Sinama Nenek	1 169,15
Tapung Hilir	Kota Garo	1 013,56
Bangkinang Kota	Bangkinang	177,18
Bangkinang	Muara Uwai	253,50
Kampar	Air tiris	136,28
Kampa	Kampar	173,08
Rumbio Jaya	Teratak	76,92
Kampar Utara	Sawah	79,84
Tambang	Sungai Pinang	371,94
Siak Hulu	Pangkalan Baru	689,80
Perhentian Raja	Pantai Raja	111,54
Kabupaten Kampar	Bangkinang	11 289,28

Lanjutan Tabel/*Continued Table* 1.1.1

Kecamatan Sub District	Presentase terhadap Luas Kabupaten/Kota Percentage to Regency/Municipality's Area	Jumlah Pulau² Number of Islands²
(1)	(4)	(5)
Kampar Kiri	8,1	...
Kampar Kiri Hulu	11,5	...
Kampar Kiri Hilir	6,7	...
Gunung Sahilan	5,3	...
Kampar Kiri Tengah	2,9	...
XIII Koto Kampar	6,5	...
Koto Kampar Hulu	6,0	...
Kuok	1,3	...
Salo	1,8	...
Tapung	12,1	...
Tapung Hulu	10,4	...
Tapung Hilir	9,0	...
Bangkinang Kota	1,6	...
Bangkinang	2,2	...
Kampar	1,2	...
Kampa	1,5	...
Rumbio Jaya	0,7	...
Kampar Utara	0,7	...
Tambang	3,3	...
Siak Hulu	6,1	...
Perhentian Raja	1,0	...
Kabupaten Kampar	100,0	...

Lanjutan Tabel/*Continued Table* 1.1.1

Kecamatan Sub District	Tinggi Wilayah (mdpl) Altitude (m a.s.l)	Jarak ke Ibukota Distance to the Capital
(1)	(6)	(7)
Kampar Kiri	51	110 km
Kampar Kiri Hulu	100	140 km
Kampar Kiri Hilir	51	85 km
Gunung Sahilan	51	98 km
Kampar Kiri Tengah	51	83 km
XIII Koto Kampar	85	50 km
Koto Kampar Hulu	92	65 km
Kuok	44	10 km
Salo	40	6 km
Tapung	51	30 km
Tapung Hulu	50	80 km
Tapung Hilir	48	75 km
Bangkinang Kota	40	0 km
Bangkinang	40	3 km
Kampar	38	10 km
Kampa	38	25 km
Rumbio Jaya	38	25 km
Kampar Utara	38	15 km
Tambang	26	34 km
Siak Hulu	35	65 km
Perhentian Raja	35	86 km

Catatan/*Note*:¹ Berdasarkan Peraturan Menteri Dalam Negeri Nomor 137 Tahun 2017 tanggal 29 Desember 2017/*Based on Minister of Home Affairs Regulation Number 137/2017, December 29, 2017*

²
Berdasarkan informasi Kementerian Dalam Negeri Tahun 2018/*Based on information from Ministry of Home Affairs, 2018*

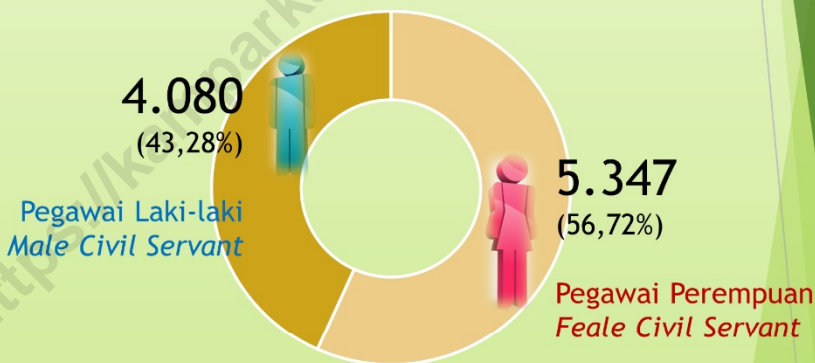
Sumber/*Source* : Kementerian Dalam Negeri/*Ministry of Home Affairs*



9.012

Jumah Pegawai Negeri Sipil di lingkungan Pemerintah Kabupaten Kampar 2018

Number of Civil Servant Under Regional Government of Kampar Regency, 2018



PENJELASAN TEKNIS

1. **Desa** adalah suatu wilayah yang ditempati sejumlah penduduk sebagai kesatuan masyarakat yang di dalamnya merupakan kesatuan hukum yang memiliki organisasi pemerinthan terendah langsung di bawah camat dan berhak menyelenggarakan rumah tangganya sendiri (otonomi) dalam ikatan negara kesatuan Republik Indonesia.
2. **Kelurahan** adalah suatu wilayah yang ditempati oleh sejumlah penduduk yang memiliki organisasi pemerintahan terendah langsung di bawah camat yang tidak berhak menyelenggarakan rumah tangganya tersendiri.
3. Susunan pemerintahan Kabupaten Kampar terdiri dari Bupati, Wakil Bupati, Lembaga Tinggi Negara, Dinas Daerah, Lembaga Pemerintah Non Kementerian.

TECHNICAL NOTES

1. **Village** is an area occupied by a population as a whole society in which an entity which has the lowest administrative organization directly under the district head, who has the right to conduct his own household (autonomy) in the bonds of the unitary Republic of Indonesia
2. **Kelurahan** is an area occupied by a population that has the lowest administrative organization directly under the district head who does not have the right to hold their own household.
3. The government structure of the Kampar Regency consists of regent, vice regent, state supreme agencies, ministries, ministerial level institutions, and non-ministerial institutions.

ULASAN

Kabupaten Kampar terbentuk sejak tahun 1956 berdasarkan UU NO 12 tahun 1956 dengan ibu kota Bangkinang. Pada awalnya Kabupaten Kampar terdiri dari 19 kecamatan dengan dua Pembantu Bupati sesuai dengan Surat Keputusan Gubernur Kepala Daerah Tingkat I Riau Nomor: KPTS. 318VII1987 tanggal 17 Juli 1987. Pembantu Bupati Wilayah I berkedudukan di Pasir Pangarayan dan Pembantu Bupati Wilayah II di Pangkalan Kerinci. Pembantu Bupati Wilayah I mengkoordinir wilayah Kecamatan Rambah, Tandun, Rokan IV Koto, Kunto Darussalam, Kepenuhan, dan Tambusai. Pembantu Bupati Wilayah II mengkoordinir wilayah Kecamatan Langgam, Pangkalan Kuras, Bunut, dan Kuala Kampar. Sedangkan kecamatan lainnya yang tidak termasuk wilayah pembantu Bupati wilayah I & II berada langsung di bawah koordinator Kabupaten.

Dengan diberlakukannya Undang Undang Nomor 53 Tahun 1993 Juncto Surat Keputusan Menteri Dalam Negeri Nomor 75 Tahun 1999 tanggal 24 Desember 1999, maka Kabupaten Kampar resmi dimekarkan menjadi 3 Kabupaten, yaitu Kabupaten Pelalawan, Kabupaten Rokan Hulu dan

DESCRIPTION

Based on law number 12 year 1956 created Kampar Regency, its capital city is Bangkinang. For the first time Kampar Regency consisted of 19 districts and 2 region under the assistants of Regent those based on the Governor of Riau Province decree number: KPTS. 318VII1987 at July 17th 1987. The region I was located in Pasir Pangarayan and region II was located in Pangkalan Kerinci. The assistant of region I coordinated Rambah District, Tandun, Rokan IV Koto, Kunto Darussalam, Kepenuhan and Tambusai. The assistant of region II coordinated Langgam District, Pangkalan Kuras, Bunut and Kuala Kampar. The remaining excluding the both above directly under coordinator of Regency.

The implementation of law number 53 year 1993 Juncto to Home Affairs Department Minister Number 75 year 1999 at December 24th 1999, Kampar Regency was divided into 3 regencies, namely: Pelalawan Regency, Rokan Hulu and Kampar. As Regency,

Kabupaten Kampar. Sebagai Kabupaten, Kampar dikepalai oleh seorang bupati dengan satu orang wakil bupati.

Kabupaten Kampar terdiri dari 21 kecamatan dan 250 desa/kelurahan. Jumlah Pegawai Negeri Sipil Pemerintah Kabupaten Kampar tahun 2018 sebanyak **9.012** orang. Jika diamati menurut golongan kepangkatan, **jumlah pegawai golongan III paling banyak, yaitu 4.601 orang, disusul golongan IV sebanyak 2.809 orang, golongan II sebanyak 1.526 orang, sedangkan sisanya 76 orang adalah pegawai golongan I.**

Kampar governed by a Regent who is in turn assisted by one Vice Regent.

*Kampar Regency has 21 Districts and 250 villages. Number of civil servants under Kampar Regency in 2018 recorded at **9,012** persons. If we have noticed, civil servants classified into: **3^d range was 4,601 persons, 4th range was 2,809 persons, 2nd range was 1,526 persons, and the remaining 1st range was 76 persons.***

2. Pemerintahan/*Government*

2.1 Wilayah Administratif/*Administrative Area*

Tabel 2.1.1 Jumlah Desa¹ Menurut Kecamatan, 2018
Table Number of Villages¹ by Sub District, 2018

Kecamatan Sub District	2015	2016	2017	2018	2019
(1)	(2)	(3)	(4)	(5)	(6)
Kampar Kiri	19	19	19	19	19
Kampar Kiri Hulu	24	24	24	24	24
Kampar Kiri Hilir	7	7	7	7	7
Gunung Sahilan	11	11	11	11	11
Kampar Kiri Tengah	9	9	9	9	9
XIII Koto Kampar	12	12	12	12	12
Koto Kampar Hulu	6	6	6	6	6
Kuok	9	9	9	9	9
Salo	6	6	6	6	6
Tapung	25	25	25	25	25
Tapung Hulu	14	14	14	14	14
Tapung Hilir	16	16	16	16	16
Bangkinang Kota	2	2	2	2	2
Bangkinang	7	7	7	7	7
Kampar	17	17	17	17	17
Kampa	9	9	9	9	9
Rumbio Jaya	7	7	7	7	7
Kampar Utara	8	8	8	8	8
Tambang	17	17	17	17	17
Siak Hulu	12	12	12	12	12
Perhentian Raja	5	5	5	5	5
Jumlah/Total	250	250	250	250	250

Catatan/Note : ¹ Termasuk Kelurahan dan Unit Pemukiman Transmigrasi (UPT)/*Include Transmigrassion Settlement Unit*

Sumber/Source : Peraturan Kepala Badan Pusat Statistik Nomor 29 Tahun 2018 Tanggal 15 Januari 2018 tentang Perubahan Atas Peraturan Kepala Badan Pusat Statistik Nomor 55 Tahun 2017 tentang Kode dan Nama Wilayah Kerja Statistik Tahun 2017/*Chief Statistician Regulation Number 29/2018, January 15 2018, as a revision of Chief Statistician Regulation number 55 of 2017 on Code and Name of Regional Level of Data Collection*

Tabel 2.1.2 Jumlah Kelurahan Menurut Kecamatan, 2018

Table Number of Sub District by Sub District, 2018

Kecamatan Sub District	2015	2016	2017	2018	2019
(1)	(2)	(3)	(4)	(5)	(6)
Kampar Kiri	1	1	1	1	1
Kampar Kiri Hulu	-	-	-	-	-
Kampar Kiri Hilir	1	1	1	1	1
Gunung Sahilan	-	-	-	-	-
Kampar Kiri Tengah	-	-	-	-	-
XIII Koto Kampar	1	1	1	1	1
Koto Kampar Hulu	-	-	-	-	-
Kuok	-	-	-	-	-
Salo	-	-	-	-	-
Tapung	-	-	-	-	-
Tapung Hulu	-	-	-	-	-
Tapung Hilir	-	-	-	-	-
Bangkinang Kota	2	2	2	2	2
Bangkinang	2	2	2	2	2
Kampar	1	1	1	1	1
Kampa	-	-	-	-	-
Rumbio Jaya	-	-	-	-	-
Kampar Utara	-	-	-	-	-
Tambang	-	-	-	-	-
Siak Hulu	-	-	-	-	-
Perhentian Raja	-	-	-	-	-
Jumlah/Total	8	8	8	8	8

Catatan/Note : -

Sumber/Source : Peraturan Kepala Badan Pusat Statistik Nomor 29 Tahun 2018 Tanggal 15 Januari 2018 tentang Perubahan Atas Peraturan Kepala Badan Pusat Statistik Nomor 55 Tahun 2017 tentang Kode dan Nama Wilayah Kerja Statistik Tahun 2017/ Chief Statistician Regulation Number 29/2018, January 15 2018, as a revision of Chief Statistician Regulation Number 55 of 2017 on Code and Name of Regional Level of Data Collection

Tabel 2.1.3 Jumlah Desa Sangat Tertinggal, Tertinggal dan Non Tertinggal
 Menurut Kecamatan, 2018
*Number of Villages in Over Left, Left and Non Left Village by
 District in Kampar Regency, 2018*

Kecamatan <i>District</i>	Sangat Tertinggal <i>Over Left</i>	Tertinggal <i>Left</i>	Berkem- bang <i>Develo- ping</i>	Maju <i>Onward</i>	Mandiri	Jumlah <i>Total</i>
(1)	(2)	(3)	(4)	(5)	(6)	(7)
Kampar Kiri	2	12	5	-	-	19
Kampar Kiri Hulu	14	10	-	-	-	24
Kampar Kiri Hilir	1	4	2	-	-	7
Kampar Kiri Tengah	-	4	7	-	-	11
Gunung Sahilan	-	-	5	3	1	9
XIII Koto Kampar	-	1	5	-	-	6
Koto Kampar Hulu	2	7	3	-	-	12
Kuok	-	5	3	1	-	9
Salo	-	4	2	-	-	6
Tapung	1	8	15	1	-	25
Tapung Hulu	-	3	11	-	-	14
Tapung Hilir	1	6	9	-	-	16
Bangkinang Kota	-	-	2	-	-	2
Bangkinang	-	-	6	1	-	7
Kampar	-	7	10	-	-	17
Kampa	-	6	3	-	-	9
Rumbio Jaya	-	-	7	-	-	7
Kampar Utara	-	2	6	-	-	8
Tambang	-	11	5	1	-	17
Siak Hulu	-	4	4	4	-	12
Perhentian Raja	-	-	5	-	-	5
Jumlah Total	21	94	115	11	1	242

Catatan/Note: -

Sumber/Source : Dinas Pemberdayaan Masyarakat Desa Kabupaten Kampar/ *Village Community Empowerment Service of Kampar District*

Tabel 2.1.3 Jumlah Penerbitan Sertifikat Hak Atas Tanah Menurut
 Table Kecamatan, 2018
*Number of Land Certificate By District In Kampar Regency,
 2018*

Kecamatan <i>District</i>	Hak Milik <i>Proprietary Right</i>	Hak Pakai <i>Right of Use</i>	Hak Guna Bangunan <i>Concession of Construction</i>	Hak Guna Usaha <i>Concession</i>	Jumlah <i>Total</i>
(1)	(2)	(3)	(4)	(5)	(6)
Kampar Kiri	8 147	37	24	-	8 208
Kampar Kiri Hulu	310	24	24	-	358
Kampar Kiri Hilir	3 896	11	8	-	3 915
Gunung Sahilan	7 217	432	12	-	7 661
Kampar Kiri Tengah	11 691	17	61	-	11 769
XIII Koto Kampar	11 967	20	26	-	12 013
Koto Kampar Hulu	-	...
Kuok	6 141	31	15	-	6 187
Salo	6 933	17	193	-	7 143
Tapung	63 569	152	4 622	-	68 343
Tapung Hulu	9 036	142	196	-	9 374
Tapung Hilir	16 881	16	1 231	-	18 128
Bangkinang Kota	9 465	196	1 353	-	11 014
Bangkinang	10 891	21	15	-	10 927
Kampar	16 829	33	378	-	17 240
Kampa	19 629	11	10	-	19 650
Rumbio Jaya	6 219	10	8	-	6 237
Kampar Utara	6 201	9	10	-	6 220
Tambang	63 206	132	3 517	-	66 855
Siak Hulu	71 667	103	18 561	-	90 331
Perhentian Raja	13 743	13	26	-	13 782
Jumlah Total	363 638	1 427	30 290	-	395 355

Catatan/Note: Jumlah tidak termasuk Kec. Koto Kampar Hulu karena data tidak tersedia/ *Data on the Koto Kampar Hulu Subdistrict is not available. The total does not include Koto Kampar Hulu Subdistrict*

Sumber /Source: Kantor Pertanahan Kabupaten Kampar / *Land Use Service of Kampar Regency*

2.2 Sumber Daya Manusia/*Human Resources*

Tabel 2.2.1 Jumlah Pegawai Negeri Sipil Menurut Jabatan dan Jenis Kelamin, 2017 dan 2018

Number of Civil Servants by Occupation and Sex, 2017 and 2018

Jabatan <i>Occupation</i>	2017			2018		
	Laki-laki <i>Male</i>	Perempuan <i>Female</i>	Jumlah <i>Total</i>	Laki-laki <i>Male</i>	Perempuan <i>Female</i>	Jumlah <i>Total</i>
(1)	(2)	(3)	(4)	(5)	(6)	(7)
Fungsional Tertentu <i>Specific Functional</i>	2 003	3 974	5 977	1 894	3 855	5 749
Fungsional Umum/Staf <i>General Functional</i>	1 444	1 165	2 609	1 321	1 096	2 417
<i>Struktural/Structural</i>						
Eselon V/5 th Echelon	-	-	-	-	-	-
Eselon IV/4 th Echelon	444	182	626	419	194	613
Eselon III/3 rd Echelon	156	23	179	170	28	198
Eselon II/2 nd Echelon	33	3	36	32	3	35
Eselon I/1 st Echelon	-	-	-	-	-	-
Jumlah/Total	4 080	5 347	9 427	3 836	5 176	9 012

Catatan/Note : -

Sumber/Source: Badan Kepegawaian dan Pengembangan Sumber Daya Manusia Kabupaten Kampar/ *Regional Personnel and Human Resources Development Board Of Kampar Regency*

Tabel 2.2.2 Jumlah Pegawai Negeri Sipil Menurut Tingkat Pendidikan dan Jenis Kelamin, 2017 dan 2018
Number of Civil Servants by Educational Level and Sex, 2017 and 2018

Tingkat Pendidikan <i>Educational Level</i>	2017			2018		
	Laki-laki <i>Male</i>	Perempuan <i>Female</i>	Jumlah <i>Total</i>	Laki-laki <i>Male</i>	Perempuan <i>Female</i>	Jumlah <i>Total</i>
(1)	(2)	(3)	(4)	(5)	(6)	(7)
Sampai dengan SD <i>Up to Primary School</i>	65	8	73	42	5	47
SLTP/Sederajat <i>General/Vocational Junior High School</i>	73	18	91	57	17	74
SMA/Sederajat <i>General/Vocational Senior High School</i>	1418	1194	2612	942	625	1567
Diploma I, II/Akta I, II <i>Diploma I, II/Akta I, II</i>	499	975	1474	357	569	926
Diploma III/Akta III/Sarjana Muda <i>Diploma III/Akta III/Bachelor</i>	232	912	1144	195	857	1052
Tingkat Sarjana/Doktor/Ph.D <i>University Graduates</i>	1793	2240	4033	2243	3103	5346
Jumlah/Total	4080	5347	9427	3836	5176	9012

Catatan/Note : -

Sumber/Source : Badan Kepegawaian dan Pengembangan Sumber Daya Manusia Kabupaten Kampar/ *Regional Personnel and Human Resources Development Board Of Kampar Regency*

Tabel 2.2.3 Jumlah Pegawai Negeri Sipil Menurut Tingkat Kepangkatan dan Jenis Kelamin, 2017 dan 2018
Table Number of Civil Servants by Hierarchy and Sex, 2017 and 2018

Pangkat/ Golongan Ruang/ Hierarchy	2017			2018		
	Laki-laki Male	Perempuan Female	Jumlah Total	Laki-laki Male	Perempuan Female	Jumlah Total
(1)	(2)	(3)	(4)	(5)	(6)	(7)
I/A (Juru Muda)	13	1	14	9	1	10
I/B (Juru Muda Tingkat I)	11	3	14	11	3	14
I/C (Juru)	31	8	39	25	6	31
I/D (Juru Tingkat I)	20	1	21	18	3	21
Golongan I/Range I	75	13	88	63	13	76
II/A (Pengatur Muda)	192	199	391	125	121	246
II/B (Pengatur Muda Tingkat I)	215	97	312	183	108	291
II/C (Pengatur)	302	446	748	314	409	723
II/D (Pengatur Tingkat I)	78	168	246	98	168	266
Golongan II/Range II	787	910	1 697	720	806	1 526
III/A (Penata Muda)	317	613	930	278	471	749
III/B (Penata Muda Tingkat I)	617	1 025	1 642	550	933	1 483
III/C (Penata)	523	533	1 056	499	729	1 228
III/D (Penata Tingkat I)	587	556	1 143	598	543	1 141
Golongan III/Range III	2 044	2 727	4 771	1 925	2 676	4 601
IV/A (Pembina)	995	1 460	2 455	872	1 131	2 003
IV/B (Pembina Tingkat I)	152	231	383	226	544	770
IV/C (Pembina Utama Muda)	27	5	32	30	5	35
IV/D (Pembina Utama Madya)	-	1	1	-	-	-
IV/E (Pembina Utama)	-	-	-	-	1	1
Golongan IV/Range IV	1 174	1 697	2 871	1 128	1 681	2 809
Jumlah/Total	4 080	5 347	9 427	3 836	5 176	9 012

Jumlah Penduduk Kabupaten Kampar
Population of Kampar Regency
2018

851.837 jiwa



Sex Ratio = **105,31**

Setiap **100** penduduk perempuan terdapat **105** penduduk laki-laki

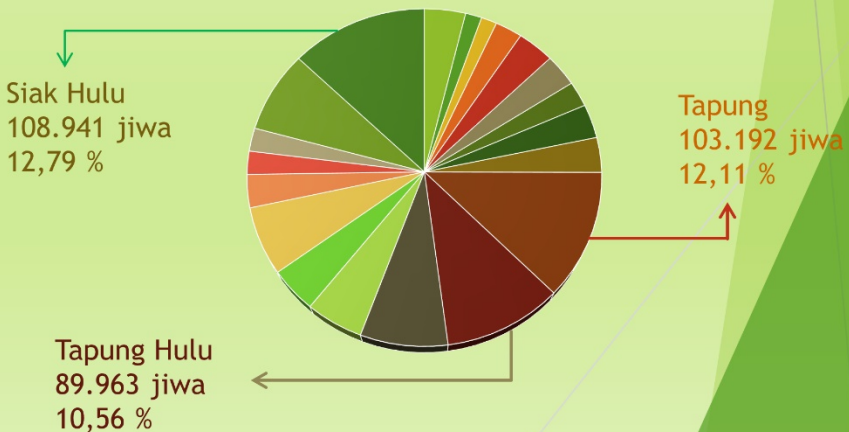
436.940

Laki-laki/Male

414.897

Perempuan/Female

Kecamatan dengan Jumlah Penduduk Terbanyak
Subdistrict with the Most Population



PENJELASAN TEKNIS

1. Sumber utama data kependudukan adalah sensus penduduk yang dilaksanakan setiap sepuluh tahun sekali. Sensus penduduk telah dilaksanakan sebanyak enam kali sejak Indonesia merdeka, yaitu tahun 1961, 1971, 1980, 1990, 2000, dan 2010.

Di dalam sensus penduduk, pencacahan dilakukan terhadap seluruh penduduk yang berdomisili di wilayah teritorial Indonesia termasuk warga negara asing kecuali anggota korps diplomatik negara sahabat beserta keluarganya.

Metode pengumpulan data dalam sensus dilakukan dengan wawancara antara petugas sensus dengan responden dan juga melalui *e-census*. Pencatatan penduduk menggunakan konsep usual residence, yaitu konsep di mana penduduk biasa bertempat tinggal. Bagi penduduk yang bertempat tinggal tetap dicacah di mana mereka biasa tinggal, sedangkan untuk penduduk yang tidak bertempat tinggal tetap dicacah di tempat di mana mereka ditemukan petugas sensus pada malam 'Hari Sensus'. Termasuk

TECHNICAL NOTES

7. *The main source of demographic data is population census, which is conducted every ten years. Population Census has been conducted six times since Indonesia's independence: 1961, 1971, 1980, 1990, 2000, and 2010. The population census enumerates all residents who domicile in the entire territory of Indonesia including foreign citizens except the diplomatic corps members and their families. The method of data collection in a population census involves interviewing respondents and conducting e-census. Enumeration of the population uses the concept of "usual residence", which is the concept of "places where people usually live". De jure was applied to the permanent residents, while de facto was applied to non-permanent residents. The permanent residents were enumerated in place where they normally live, the non-permanent residents were enumerated where they were found by the enumerators, on the night of 'Census Date'. The non permanent residents include homeless people, ship crew, boat people, remote*

penduduk yang tidak bertempat tinggal tetap adalah tuna wisma, awak kapal berbendera Indonesia, penghuni perahu/rumah apung, masyarakat terpencil/terasing, dan pengungsi. Bagi mereka yang mempunyai tempat tinggal tetap dan sedang bepergian ke luar wilayah lebih dari enam bulan, tidak dicacah di tempat tinggalnya, tetapi dicacah di tempat tujuannya. Untuk tahun yang tidak dilaksanakan sensus penduduk, data kependudukan diperoleh dari hasil proyeksi penduduk. Proyeksi penduduk merupakan suatu perhitungan ilmiah yang didasarkan pada asumsi dari komponen-komponen perubahan penduduk, yaitu kelahiran, kematian, dan migrasi. Proyeksi penduduk Indonesia 2010–2035 menggunakan data dasar penduduk hasil SP2010.

2. **Penduduk Indonesia** adalah semua orang yang berdomisili di wilayah teritorial Indonesia selama 6 bulan atau lebih dan atau mereka yang berdomisili kurang dari 6 bulan tetapi bertujuan menetap.

area community, and internally displaced persons. Those who had permanent residence and had been travelling away from their home for six months or more were not enumerated in their permanent place, but in the place where they were during the census.

For the periods where the population census is not conducted, population projection is done to estimate population during those years. The population projection is an estimate based on the demographic components, such as birth, death, and migration. Indonesia's 2010–2035 population projection used the 2010 Population Census as the base population.

8. **The population of Indonesia** are all residents of the entire territory of Indonesia who have stayed for six months or longer, and those who intended to stay more than six months even though their length of stay is less than six months.

3. **Laju pertumbuhan penduduk** adalah angka yang menunjukkan persentase penambahan penduduk dalam jangka waktu tertentu.
4. **Kepadatan penduduk** adalah rasio banyaknya penduduk per kilometer persegi.
5. **Rasio jenis kelamin** adalah perbandingan antara penduduk laki-laki dan penduduk perempuan pada suatu wilayah dan waktu tertentu. Biasanya dinyatakan dengan banyaknya penduduk laki-laki untuk 100 penduduk perempuan.
6. **Distribusi penduduk** adalah pola persebaran penduduk di suatu wilayah, baik berdasarkan batas-batas geografis maupun berdasarkan batas-batas administrasi pemerintahan.
9. *The growth rate of population is the number that show percentage of population growth within a specified period.*
10. *Population density is ratio of population per square kilometer.*
11. *Sex ratio is the ratio of males population to females population in a given area and time, usually expressed as the number of males for every 100 females.*
12. *Population distribution is the pattern of population distribution in an area, either by geographic boundaries or by government administrative boundaries.*

ULASAN

DESCRIPTION

Kependudukan

Penduduk Kabupaten Kampar berdasarkan proyeksi penduduk tahun 2018 sebanyak 851.837 jiwa yang terdiri atas **436.940** jiwa penduduk laki-laki dan **414.897** jiwa penduduk perempuan. Dibandingkan dengan proyeksi jumlah penduduk tahun 2017, penduduk Kabupaten Kampar tahun 2018 mengalami pertumbuhan sebesar **2,34** persen dengan masing-masing persentase pertumbuhan penduduk laki-laki sebesar **2,31** persen dan penduduk perempuan sebesar **2,36** persen. Sementara itu besarnya angka rasio jenis kelamin tahun 2018 penduduk laki-laki terhadap penduduk perempuan sebesar **105,25**

Kepadatan penduduk di Kabupaten Kampar tahun 2018 mencapai 75 jiwa/km² dengan rata-rata jumlah penduduk per rumah tangga **4 orang**. Kepadatan Penduduk di 21 kecamatan cukup beragam dengan kepadatan penduduk tertinggi terletak di Kecamatan Kampar dengan kepadatan sebesar 393 jiwa/km² dan terendah di Kecamatan Kampar Kiri Hulu sebesar 10 jiwa/km².

Population

*Kampar Regency population based population projections for 2018 were 851.837 people consisting of **436,940** inhabitants of the male and **414,897** female population people. This compares with a total Kampar Regency Population in 2017, the Population growth of Kampar Regency are **2,34** percent with each percentage of the male population growth of **2,31** percent and **2.36** percent for female population. While the magnitude of the sex ratio in 2018 the male population towards the female population are **105,25**.*

*Population density of Kampar Regency in 2018 reached 75 people/km² with the average number of residents per household are **4 people**. Population density in 21 subdistricts are quite diverse with the highest population density of subdistrict is located in the subdistrict Kampar District with the number of density are 393 people/km² and the lowest in Subdistrict Kampar Kiri Hulu with 10 people/km².*

3. Penduduk /Population

3.1 Penduduk/Population

Tabel 3.1.1 Penduduk, Laju Pertumbuhan Penduduk, Distribusi Presentase Penduduk, Kepadatan Penduduk, Rasio Jenis Kelamin Penduduk Menurut Kecamatan, 2010 dan 2018
Population, Population Growth Rate, Percentage Distribution of Population, Population Density, and Population Sex Ratio by Sub District, 2010 and 2018

Kecamatan Sub District	Penduduk (ribu) Population (thousand)			Laju Pertumbuhan per Tahun (%) Annual Population Growth Rate (%)	
	(2010) ¹	(2017) ²	2018 ²	(2017)-(2018)	(2010)-2018 ²
(1)	(2)	(3)	(4)	(5)	(6)
Kampar Kiri	26 193	31 353	32 011	2,10	2,54
Kampar Kiri Hulu	10 542	12 314	12 515	1,63	2,17
Kampar Kiri Hilir	10 089	11 934	12 155	1,85	2,36
Gunung Sahilan	17 145	20 697	21 168	2,28	2,67
Kampar Kiri Tengah	23 590	28 150	28 723	2,04	2,49
XIII Koto Kampar	21 175	25 189	25 686	1,97	2,44
Koto Kampar Hulu	16 636	19 742	20 122	1,92	2,41
Kuok	22 128	26 251	26 755	1,92	2,40
Salo	22 775	27 068	27 597	1,95	2,43
Tapung	82 249	100 613	103 192	2,56	2,88
Tapung Hulu	69 473	87 202	89 963	3,17	3,28
Tapung Hilir	52 122	63 096	64 568	2,33	2,71
Bangkinang Kota	34 899	41 482	42 294	1,96	2,43
Bangkinang	29 087	34 405	35 045	1,86	2,36
Kampar	44 546	52 611	53 575	1,83	2,33
Kampa	21 303	25 727	26 314	2,28	2,68
Rumbio Jaya	15 176	17 875	18 193	1,78	2,29
Kampar Utara	15 157	17 965	18 307	1,90	2,39
Tambang	52 634	64 266	65 886	2,52	2,85
Siak Hulu	85 881	106 007	108 941	2,77	3,02
Perhentian Raja	15 404	18 440	18 827	2,10	2,54
Kabupaten Kampar	688 204	832 387	851 837	2.34	2.70

Lanjutan Tabel/*Continued Table 3.1.1*

Kecamatan Sub District	Persentase Penduduk Percentage of Total Population		Kepadatan Penduduk per km ² Population Density per sq.km	
	2010 ¹	2018 ²	2010 ¹	2018 ²
(1)	(7)	(8)	(9)	(10)
Kampar Kiri	3,80	3,76	29	35
Kampar Kiri Hulu	1,52	1,47	8	10
Kampar Kiri Hilir	1,46	1,43	13	16
Gunung Sahilan	2,49	2,48	29	35
Kampar Kiri Tengah	3,42	3,37	72	87
XIII Koto Kampar	3,07	3,02	29	35
Koto Kampar Hulu	2,41	2,36	25	30
Kuok	3,21	3,14	147	177
Salo	3,30	3,24	110	133
Tapung	11,97	12,11	61	76
Tapung Hulu	10,15	10,56	60	77
Tapung Hilir	7,58	7,58	52	64
Bangkinang Kota	5,06	4,97	198	239
Bangkinang	4,21	4,11	115	138
Kampar	6,45	6,29	328	393
Kampa	3,10	3,09	124	152
Rumbio Jaya	2,20	2,14	198	237
Kampar Utara	2,20	2,15	190	229
Tambang	7,66	7,73	143	177
Siak Hulu	12,52	12,79	126	158
Perhentian Raja	2,23	2,21	139	169
Jumlah/Total	100	100	61	75

Lanjutan Tabel/*Continued Table* 3.1.1

Kecamatan Sub District	Rasio Jenis Kelamin/ <i>Population Sex Ratio</i>	
	2010 ¹	2018 ²
(1)	(11)	(12)
Kampar Kiri	107,26	106,2
Kampar Kiri Hulu	103,28	102,28
Kampar Kiri Hilir	109,88	108,97
Gunung Sahilan	111,28	110,12
Kampar Kiri Tengah	109,82	108,81
XIII Koto Kampar	104,98	104,49
Koto Kampar Hulu	106,14	104,45
Kuok	101,7	100,63
Salo	103,97	102,93
Tapung	109,91	108,62
Tapung Hulu	109,86	108,29
Tapung Hilir	109,07	107,9
Bangkinang Kota	105,34	104,31
Bangkinang	102,33	101,28
Kampar	100,6	99,52
Kampa	102,81	101,72
Rumbio Jaya	102,75	101,72
Kampar Utara	98,99	97,89
Tambang	106,06	104,88
Siak Hulu	106,74	105,47
Perhentian Raja	109,44	108,39
Jumlah/Total	106,44	105,31

Catatan/Note : ¹ Hasil SP2010 (Mei)/*The result of the 2010 Population Census (May)*

² Hasil Proyeksi Penduduk Indonesia 2015-2045 (Pertengahan tahun/Juni)/*The result of Indonesia Population Projection 2015-2045 (mid year/June)*

Sumber/Source : BPS, Sensus Penduduk (SP) 2010 dan proyeksi Penduduk Indonesia 2015-2045/*BPS-Statistics Indonesia, 2010 Population Census and Indonesia Population Projection 2015-2045*

SOSIAL DAN KESEJAHTERAAN RAKYAT

Social and Welfare

Jumlah Sekolah, Murid dan Guru, 2018

Number of School, Student, and Teacher, 2018

SD/Elementary School



487 Sekolah/
schools

6.329 Guru/
teachers

101.927 Murid/
pupils

SMP/Junior High School



129 Sekolah/
schools

2.469 Guru/
teachers

31.008 Siswa/
students

SMA/Senior High School



91 Sekolah/
schools

1.348 Guru/
teachers

13.344 Siswa/
students



PENJELASAN TEKNIS

1. **Rumah Bersalin** adalah sarana pelayanan kesehatan dengan izin sebagai rumah bersalin, dilengkapi pelayanan pemeriksaan kehamilan, persalinan serta pemeriksaan ibu dan anak yang berada di bawah pengawasan bidan senior.
2. **Poliklinik** adalah sarana kesehatan yang dipakai untuk pelayanan berobat jalan, biasanya berada di bawah pengawasan dokter/tenaga medis.
3. **Puskesmas (Pusat Kesehatan Masyarakat)** adalah unit pelaksana teknis dinas kesehatan kabupaten/kota yang mempunyai fungsi utama sebagai penyelenggara pelayanan kesehatan tingkat pertama. Wilayah kerja puskesmas maksimal adalah satu kecamatan dan untuk dapat menjangkau wilayah kerjanya, puskesmas mempunyai jaringan pelayanan yang meliputi unit Puskesmas Pembantu (Pustu), unit Puskesmas Keliling (Puskel), dan unit bidan desa/komunitas (Peraturan Menteri Kesehatan RI No. 75 Tahun 2014 Tentang Pusat Kesehatan Masyarakat).

TECHNICAL NOTES

1. **Maternity House** is health care facility with a license as a maternity house, equipped with prenatal care, childbirth and examination of mothers and children which is under the supervision of a senior midwife.
2. **Polyclinic** is a health facility in which to get outpatient services, usually under the control of doctor/medical personnel.
3. **Public Health Center** is technical implementation unit of regency health department that have the primary function as a first-level health care providers. The working area standard of public health center is one district and to reach their working areas, public health centers have a service network covering subsidiary of public health center, mobile public health center units, and midwife units (Regulation of the Minister of Health of Indonesia Number 75 Year 2014 about Public Health Center).

4. **Apotek** adalah suatu tempat tertentu yang digunakan untuk melakukan pekerjaan kefarmasian, dan penyaluran/penjualan obat atau bahan farmasi dan perbekalan kesehatan lainnya kepada masyarakat yang dikelola oleh tenaga apoteker (Peraturan Menteri Kesehatan RI No. 1332 Tahun 2002 Tentang Perubahan Atas Peraturan Menteri Kesehatan RI No. 922/MENKES/PER/X/1993 Tentang Ketentuan dan Tata Cara Pemberian Izin Apotek).
4. **Pharmacy** is a specific place that is used for pharmaceutical jobs, and distribution/sale of drugs/ pharmaceuticals and other medical supplies to people that are administered by trained pharmacist (Regulation of the Minister of Health of Indonesia Number 1332 Year 2002 about the Changes of Regulation of the Minister of Health of Indonesia Number 922/MENKES/PER/X/1993 about Pro-vision and Procedures for Administration of Licensed Pharmacies).
5. **Keluhan kesehatan** adalah keadaan seseorang yang mengalami gangguan kesehatan atau kejiwaan, baik karena penyakit akut, penyakit kronis, kecelakaan, kriminal, atau hal lain.
5. **Health complaint** is a condition where a person has health or mental problems because of acute illness, chronically illness, accident, crimes, or others.
6. **Mengobati sendiri** adalah upaya oleh anggota rumah tangga/keluarga dengan melakukan pengobatan sendiri tanpa datang ke tempat fasilitas kesehatan atau memanggil dokter/petugas kesehatan ke rumahnya (misal minum obat modern, jamu, kerokan, kompres, kop, pijat) agar sembuh atau
6. **Self treatment** is an effort of household members/family to have a health treatment by themselves without visiting health facilities or a doctor/health personnel (for instance, by taking modern medicine, herb medicine, chief with a coin, compress, cupping suction, massage) in order to recover from illness or reduce the health complaint.

menjadi lebih ringan keluhan kesehatannya.

7. **DPT (Difteri, Pertusis, Tetanus)** merupakan vaksin untuk mencegah penyakit Difteri, Pertusis, dan Tetanus yang diberikan pada bayi berumur 3 bulan ke atas, dengan suntikan pada paha, diulang 1 bulan dan 2 bulan kemudian, sehingga suntikan imunisasi DPT lengkap pada balita berjumlah 3 kali (kadang-kadang selang waktu antar suntikan bisa lebih dari 1 bulan).

7. **DPT (Diphtheria, Pertussis, Tetanus)** is a vaccine to prevent the diphtheria, pertussis, and tetanus disease, given to infants aged 3 months and above, with a shot in the thigh, repeated one month and two months later, so that the complete DPT immunization shots at toddler totaling 3 times (sometimes the time interval between injections can be more than 1 month).

8. **Resiko penduduk terjadi tindak pidana per 100.000 penduduk**

$$= \frac{\text{Jumlah tindak pidana tahun } t}{\text{Jumlah penduduk tahun } t} \times 100.000$$

Resiko penduduk terjadi tindak pidana per 100.000 penduduk mengindikasikan peluang penduduk berisiko terkena tindak pidana. Biasanya dinyatakan dalam setiap 100.000 penduduk.

8. **Crime rate**

$$= \frac{\text{Number of criminal cases year } t}{\text{Total population year } t} \times 100.000$$

Crime rate indicates the probability of population exposed to risk of crime, expressed in every 100,000 people.

9. **Selang waktu terjadi tindak pidana tahun t**

$$= \frac{365 \times 24 \times 60 \times 60}{\text{Jumlah tindak pidana tahun } t} \times (\text{detik})$$

9. **Crime clock**

$$= \frac{365 \times 24 \times 60 \times 60}{\text{Number of criminal cases year } t} \times (\text{second})$$

Selang waktu terjadi tindak pidana tahun t mengindikasikan selang waktu terjadinya satu tindak kejahatan dengan kejahatan yang lain.

Crime clock indicates the time interval of occurrence between one crime to another crime.

10. Persentase penyelesaian tindak pidana

$$= \frac{\text{Jumlah tindak pidana yang diselesaikan}}{\text{Jumlah peristiwa tindak pidana yang dilaporkan}} \times 100\%$$

Persentase penyelesaian peristiwa tindak pidana menyatakan persentase penyelesaian tindak pidana oleh polisi. Suatu tindak pidana dinyatakan sebagai kasus yang selesai di tingkat kepolisian, apabila:

1. berkas perkaranya sudah siap untuk diserahkan atau telah diserahkan kepada kejaksaan;
2. dalam hal delik aduan, pengaduannya dicabut dalam tenggang waktu yang telah ditentukan menurut undang-undang;
3. telah diselesaikan oleh kepolisian berdasarkan azas *plichtmatigheid* (kewajiban berdasarkan kewenangan hukum);

10. Crime clearance rate

$$= \frac{\text{Number of cleared criminal cases}}{\text{Number of reported criminal cases}} \times 100\%$$

Crime clearance rate refers to percentage of crime clearance by police. A criminal case is categorized as a cleared case by police, if:

1. All documents are ready to submit or already submitted to justice court;
2. In the case of attense that warrants complaint, the complaint was withdraw within a given period state in the law;
3. The case was cleared by police based on the principle of *plichtmatigheid* (obligation on the basis of law authority);
4. The case was not the responsibility of police office;
5. The suspect died;
6. The case was out of date.

4. kasus yang dimaksud tidak termasuk kompetensi kepolisian
 5. tersangka meninggal dunia;
 6. kasus kadaluwarsa.
11. **Bencana Alam** adalah peristiwa atau serangkaian peristiwa yang mengancam dan mengganggu kehidupan/penghidupan masyarakat yang disebabkan oleh faktor alam antara lain berupa gempa bumi, tsunami, gunung meletus, banjir, kekeringan, angin topan, dan tanah longsor sehingga mengakibatkan kerugian materi maupun non-materi.

11. Natural Disaster is an event or series of events that threaten and disrupt the lives and livelihoods caused by natural factors such as: earthquake, tsunami, volcanic eruption, flood, flash flood, drought, typhoon/cyclone, and landslide so it can lead to result in loss of material and non-material.

ULASAN

Pendidikan

Pendidikan mempunyai peranan penting bagi suatu bangsa dan merupakan suatu sarana untuk meningkatkan kecerdasan dan keterampilan manusia. Kualitas sumber daya manusia sangat tergantung dari kualitas pendidikan. Guna meningkatkan kualitas pendidikan ini dibutuhkan sarana pendidikan dan penyediaan guru yang memadai.

Pada tahun 2018, Sekolah Dasar berjumlah 487 sekolah 6.329 guru dan 101.927 murid, dengan rasio murid terhadap sekolah adalah 209, dan rasio murid terhadap guru adalah 16.

Pada tahun 2018 SMP berjumlah 129 sekolah, 2.469 guru, dan 31.008 murid, dengan rasio murid terhadap sekolah adalah 240 dan rasio murid terhadap guru adalah 12.

Selanjutnya SMA berjumlah 50 sekolah, 1.421 guru, dan 19.612 murid, dengan rasio murid terhadap sekolah adalah 392 dan rasio murid terhadap guru adalah 13,8.

Pada tahun 2018, SMK berjumlah 29 sekolah, 539 guru, dan murid 5.765, dengan rasio murid terhadap sekolah adalah 198 dan rasio murid terhadap guru adalah 10,7.

DESCRIPTION

Education

Education play on important role for one nation and it can be a way to increase intelligent and skill. Human resource quality is very depend on educational. To improve education quality needed facilities and enough teachers.

In the 2018 number of elementary schools was recorded at 487 schools 6,329 teacher and 101,927 pupils. The ratio of pupils to school was 209, and the ratio of pupils to teacher was 16.

In the 2018 number of Junior High Schools was recorded at 129 schools, 2,469 teacher and 31,008 students. The ratio of pupils to school was 240. The ratio of pupils to teacher was 12.

Futhermore number of Senior High Schools was recorded at 50 schools, 1,421 teacher and 19,612 students. The ratio of pupils to school was 392. the ratio of pupils to teacher was 13.8.

In the 2018 number of Vocational High Schools was recorded at 29 schools, 539 teacher and 5,765 pupils. The ratio of pupils to school was 191. the ratio of pupils to teacher was 10.7.

Kesehatan

Pembangunan dibidang kesehatan bertujuan agar semua lapisan masyarakat memperoleh pelayanan kesehatan secara mudah, murah dan merata. Dengan meningkatkan pelayanan ini diharapkan akan dapat meningkatkan derajat kesehatan masyarakat. Upaya untuk meningkatkan derajat kesehatan masyarakat ini sudah banyak upaya yang telah dilakukan pemerintah antara lain penyediaan berbagai fasilitas kesehatan seperti : rumah sakit, puskesmas, tenaga medis (dokter, perawat, bidan) dan lain-lain. Pada tahun 2018 seluruh kecamatan di Kabupaten Kampar memiliki Puskesmas dan Puskesmas Pembantu. Terdapat 4 kecamatan yang memiliki rumah sakit, 3 kecamatan memiliki rumah sakit bersalin, sedangkan untuk Poliklinik dan Apotek tersebar hampir di semua kecamatan

Agama

Sesuai dengan falsafah negara, pelayanan kehidupan beragama dan kepercayaan terhadap Tuhan Yang Maha Esa senantiasa dikembangkan dan ditingkatkan untuk membina kehidupan masyarakat dan mengatasi berbagai masalah sosial budaya yang

Health

The purpose of development on health sector is giving good services to public; easily, chiefly and evenly. By improving health services to be hoped public health to be better. Government has made the efforts those to provide various health facilities such as: hospitals, public health centres assistant public health centres, medical personnels (medical practitioners, nurses and midwives). In 2018, there are Public Health Center Unit and Subsidiary of Public Health Center Unit in all sub districts in Kampar regency. Only 4 subdistricts have Hospital and 3 subdistricts have Maternity Hospital, while almost of all sub districts in Kampar have Polyclinic unit and Pharmacy.

Religion

The same as our Country Ideology, religious life and belief in God Have to be Improved in order to guide social life and to face any problems appar which may be inhibited our nation growth.

mungkin dapat menghambat kemajuan bangsa.

Jumlah masjid di Kabupaten Kampar berjumlah 767, sedangkan jumlah musholla berjumlah 1.030. **Adapun gereja di Kabupaten Kampar ada 242.**

*Number of mosque in Kampar Regency was 767 mosque, while private mosque was 1,030. **While the church in Kampar Regency was 242.***

<https://kamparkab.bps.go.id>

4. Sosial dan Kesejahteraan Rakyat/*Social and Welfare*

4.1 Pendidikan/*Education*

Tabel 4.1.1 Jumlah Sekolah, Guru, dan Murid Taman Kanak-kanak (TK) di Bawah
Table Kementerian Pendidikan dan Kebudayaan Menurut kecamatan,
2017/2018
*Number of Schools, Teachers, and Pupils in Kindergarten Under The
Ministry of Education and Culture by Sub District, 2017/2018*

Kecamatan <i>Sub District</i>	Sekolah/ <i>Schools</i>		Jumlah/ <i>Total</i>
	Negeri/ <i>Public</i>	Swasta/ <i>Private</i>	
(1)	(2)	(3)	(4)
Kampar Kiri	1	36	37
Kampar Kiri Hulu	-	18	18
Kampar Kiri Hilir	-	22	22
Gunung Sahilan	-	24	24
Kampar Kiri Tengah	-	27	27
XIII Koto Kampar	1	29	30
Koto Kampar Hulu	-	18	18
Kuok	-	24	24
Salo	-	19	19
Tapung	1	60	61
Tapung Hulu	-	50	50
Tapung Hilir	-	37	37
Bangkinang Kota	1	48	49
Bangkinang	1	27	28
Kampar	1	61	62
Kampa	1	44	45
Rumbio Jaya	-	24	24
Kampar Utara	-	23	23
Tambang	-	71	71
Siak Hulu	-	89	89
Perhentian Raja	-	21	21
Kabupaten Kampar	7	772	779

Lanjutan Tabel/*Continued Table* 4.1.1

Kecamatan <i>Sub District</i>	Guru ¹ / <i>Teachers</i> ¹		
	Negeri/ <i>Public</i>	Swasta/ <i>Private</i>	Jumlah/ <i>Total</i>
(1)	(5)	(6)	(7)
Kampar Kiri	8	93	101
Kampar Kiri Hulu	-	15	15
Kampar Kiri Hilir	-	57	57
Gunung Sahilan	-	83	83
Kampar Kiri Tengah	-	93	93
XIII Koto Kampar	5	84	89
Koto Kampar Hulu	-	51	51
Kuok	-	74	74
Salo	-	50	50
Tapung	6	182	188
Tapung Hulu	-	151	151
Tapung Hilir	-	81	81
Bangkinang Kota	22	141	163
Bangkinang	8	116	124
Kampar	8	213	221
Kampa	3	136	139
Rumbio Jaya	-	76	76
Kampar Utara	-	79	79
Tambang	-	231	231
Siak Hulu	-	297	297
Perhentian Raja	-	59	59
Kabupaten Kampar	60	2 362	2422

Lanjutan Tabel/*Continued Table* 4.1.1

Kecamatan <i>Sub District</i> (1)	Murid/ <i>Students</i>		
	Negeri/ <i>Public</i> (8)	Swasta/ <i>Private</i> (9)	Jumlah/ <i>Total</i> (10)
Kampar Kiri	59	623	682
Kampar Kiri Hulu	-	101	101
Kampar Kiri Hilir	-	522	522
Gunung Sahilan	-	492	492
Kampar Kiri Tengah	-	797	797
XIII Koto Kampar	51	600	600
Koto Kampar Hulu	-	483	483
Kuok	-	687	687
Salo	-	441	441
Tapung	-	1 372	1 372
Tapung Hulu	-	915	915
Tapung Hilir	-	406	406
Bangkinang Kota	155	976	1 131
Bangkinang	-	674	674
Kampar	75	1 435	1 510
Kampa	-	838	838
Rumbio Jaya	-	360	360
Kampar Utara	-	31	31
Tambang	-	1 571	1 571
Siak Hulu	-	1 552	1 552
Perhentian Raja	-	596	596
Kabupaten Kampar	340	15 472	15 761

Catatan/Note : ¹ Jumlah guru termasuk kepala sekolah dan guru/ *The total of teachers including headmaster and teachers*

Sumber/Source : Dinas Pendidikan Kepemudaan dan Olahraga Kabupaten Kampar / *Education, Youth and Sports Service of Kampar Regency*

Tabel 4.1.2 Jumlah Sekolah, Guru, dan Murid Raudatul Athfal (RA) di Bawah
 Table Kementrian Agama Menurut Kecamatan, 2017/2018
 Number of Schools, Teachers, and Pupils in Raudatul Athfal (RA)
 Under The Ministry of Religious Affairs by Sub District, 2017/2018

Kecamatan Sub District	Sekolah/Schools	Guru/Teachers	Siswa/Pupils
(1)	(2)	(3)	(4)
Kampar Kiri	-	-	-
Kampar Kiri Hulu	-	-	-
Kampar Kiri Hilir	-	-	-
Gunung Sahilan	2	3	45
Kampar Kiri Tengah	2	8	90
XIII Koto Kampar	1	5	30
Koto Kampar Hulu	-	-	-
Kuok	2	4	80
Salo	-	-	-
Tapung	24	58	832
Tapung Hulu	4	5	144
Tapung Hilir	5	9	224
Bangkinang Kota	2	3	63
Bangkinang	-	-	-
Kampar	2	10	89
Kampa	2	3	62
Rumbio Jaya	1	4	38
Kampar Utara	3	15	99
Tambang	7	10	131
Siak Hulu	3	6	51
Perhentian Raja	2	4	22
Kabupaten Kampar	62	147	2 000

Catatan/Note : -

Sumber/Source : Kementrian Agama Kabupaten Kampar / Ministry of Religious Affairs of Kampar Regency

Tabel 4.1.3 Jumlah Sekolah, Guru, dan Murid Sekolah Dasar (SD) di Bawah
 Table Kementrian Pendidikan dan Kebudayaan Menurut kecamatan,
 2017/2018
*Number of Schools, Teachers, and Pupils in Primary School Under
 The Ministry of Education and Culture by Sub District, 2017/2018*

Kecamatan Sub District (1)	Sekolah/Schools		
	Negeri/Public (2)	Swasta/Private (3)	Jumlah/Total (4)
Kampar Kiri	25	...	25
Kampar Kiri Hulu	29	...	29
Kampar Kiri Hilir	11	...	11
Gunung Sahilan	11	...	11
Kampar Kiri Tengah	18	...	18
XIII Koto Kampar	20	...	20
Koto Kampar Hulu	13	...	13
Kuok	20	1	21
Salo	14	2	16
Tapung	43	2	45
Tapung Hulu	35	...	35
Tapung Hilir	29	1	30
Bangkinang Kota	23	...	23
Bangkinang	19	6	25
Kampar	25	5	30
Kampa	18	1	19
Rumbio Jaya	12	2	14
Kampar Utara	16	...	16
Tambang	36	5	41
Siak Hulu	25	10	35
Perhentian Raja	9	1	10
Kabupaten Kampar	451	36	487

Lanjutan Tabel/*Continued Table 4.1.3*

Kecamatan <i>Sub District</i>	Guru ¹ / <i>Teachers</i> ¹		
	Negeri/ <i>Public</i>	Swasta/ <i>Private</i>	Jumlah/ <i>Total</i>
(1)	(5)	(6)	(7)
Kampar Kiri	272	...	272
Kampar Kiri Hulu	210	...	210
Kampar Kiri Hilir	124	...	124
Gunung Sahilan	133	...	133
Kampar Kiri Tengah	187	...	187
XIII Koto Kampar	273	...	273
Koto Kampar Hulu	178	...	178
Kuok	240	11	251
Salo	218	27	245
Tapung	590	25	615
Tapung Hulu	532	...	532
Tapung Hilir	379	7	386
Bangkinang Kota	312	...	312
Bangkinang	264	105	369
Kampar	321	68	389
Kampa	212	6	218
Rumbio Jaya	133	19	152
Kampar Utara	187	...	187
Tambang	498	61	559
Siak Hulu	516	106	622
Perhentian Raja	108	7	115
Kabupaten Kampar	5 887	442	6 329

Lanjutan Tabel/*Continued Table 4.1.3*

Kecamatan <i>Sub District</i>	Murid/ <i>Students</i>		
	Negeri/ <i>Public</i>	Swasta/ <i>Private</i>	Jumlah/ <i>Total</i>
(1)	(8)	(9)	(10)
Kampar Kiri	4 196	...	4 196
Kampar Kiri Hulu	1 501	...	1 501
Kampar Kiri Hilir	1 989	...	1 989
Gunung Sahilan	2 721	...	2 721
Kampar Kiri Tengah	3 290	...	3 290
XIII Koto Kampar	2 666	...	2 666
Koto Kampar Hulu	2 998	...	2 998
Kuok	2 587	174	2 761
Salo	2 654	428	3 082
Tapung	11 629	654	12 283
Tapung Hulu	10 864	...	10 864
Tapung Hilir	7 467	134	7 601
Bangkinang Kota	3 826	...	3 826
Bangkinang	3 688	1 814	5 502
Kampar	4 179	975	5 154
Kampa	2 783	36	2 819
Rumbio Jaya	1 896	160	2 056
Kampar Utara	1 999	...	1 999
Tambang	9 924	833	10 757
Siak Hulu	10 076	1 593	11 669
Perhentian Raja	2 123	70	2 193
Kabupaten Kampar	95 056	6 871	101 927

Catatan/Note : ¹ Jumlah guru termasuk kepala sekolah dan guru/*The total of teachers including headmaster and teachers*

Sumber/Source : Kementerian Pendidikan dan Kebudayaan, Data Semester Ganjil/*Ministry of Educations and Culture, Odd Semester Data*

Tabel 4.1.4 Jumlah Sekolah, Guru, dan Murid Madrasah Ibtidaiyah (MI) di Bawah Kementerian Agama Menurut Kecamatan, 2017/2018
Number of Schools, Teachers, and Pupils in Madrasah Ibtidaiyah (MI) Under The Ministry of Religious Affairs by Sub District, 2017/2018

Kecamatan <i>Sub District</i>	Sekolah/Schools		
	Negeri/ <i>Public</i>	Swasta/ <i>Private</i>	Jumlah/ <i>Total</i>
(1)	(2)	(3)	(4)
Kampar Kiri	-	2	2
Kampar Kiri Hulu	-	-	-
Kampar Kiri Hilir	-	-	-
Gunung Sahilan	-	1	1
Kampar Kiri Tengah	-	3	3
XIII Koto Kampar	-	1	1
Koto Kampar Hulu	-	-	-
Kuok	1	-	1
Salo	-	-	-
Tapung	-	7	7
Tapung Hulu	-	3	3
Tapung Hilir	-	3	3
Bangkinang Kota	-	-	-
Bangkinang	-	1	1
Kampar	-	5	5
Kampa	-	1	1
Rumbio Jaya	-	-	-
Kampar Utara	-	-	-
Tambang	-	6	6
Siak Hulu	-	-	-
Perhentian Raja	-	-	-
Kabupaten Kampar	1	33	34

Lanjutan Tabel/*Continued Table* 4.1.4

Kecamatan <i>Sub District</i>	Guru/ <i>Teachers</i>		
	Negeri/ <i>Public</i>	Swasta/ <i>Private</i>	Jumlah/ <i>Total</i>
(1)	(5)	(6)	(7)
Kampar Kiri	1	19	20
Kampar Kiri Hulu	-	-	-
Kampar Kiri Hilir	-	-	-
Gunung Sahilan	-	5	5
Kampar Kiri Tengah	-	25	25
XIII Koto Kampar	-	10	10
Koto Kampar Hulu	-	-	-
Kuok	11	8	19
Salo	-	-	-
Tapung	2	44	46
Tapung Hulu	-	21	21
Tapung Hilir	-	11	11
Bangkinang Kota	-	-	-
Bangkinang	3	11	14
Kampar	22	63	85
Kampa	6	3	9
Rumbio Jaya	-	-	-
Kampar Utara	-	-	-
Tambang	13	47	60
Siak Hulu	-	-	-
Perhentian Raja	-	-	-
Kabupaten Kampar	58	267	325

Lanjutan Tabel/*Continued Table 4.1.4*

Kecamatan <i>Sub District</i>	Murid/ <i>Students</i>		
	Negeri/ <i>Public</i>	Swasta/ <i>Private</i>	Jumlah/ <i>Total</i>
(1)	(8)	(9)	(10)
Kampar Kiri	-	219	219
Kampar Kiri Hulu	-	-	-
Kampar Kiri Hilir	-	-	-
Gunung Sahilan	-	107	107
Kampar Kiri Tengah	-	213	213
XIII Koto Kampar	-	97	97
Koto Kampar Hulu	-	-	-
Kuok	222	-	222
Salo	-	-	-
Tapung	-	748	748
Tapung Hulu	-	394	394
Tapung Hilir	-	347	347
Bangkinang Kota	-	-	-
Bangkinang	-	87	87
Kampar	-	837	837
Kampa	-	133	133
Rumbio Jaya	-	-	-
Kampar Utara	-	-	-
Tambang	-	492	492
Siak Hulu	-	-	-
Perhentian Raja	-	-	-
Kabupaten Kampar	222	3 674	3 896

Catatan/Note : -

Sumber/Source : Kementerian Agama Kabupaten Kampar/ *Ministry of Religious Affairs of Kampar Regency*

Tabel 4.1.5 Jumlah Sekolah, Guru, dan Murid Sekolah Menengah Pertama (SMP) di Bawah Kementrian Pendidikan dan Kebudayaan Menurut kecamatan, 2017/2018
Number of Schools, Teachers, and Pupils in Junior High School Under The Ministry of Education and Culture by Sub District, 2017/2018

Kecamatan <i>Sub District</i>	Sekolah/Schools		
	Negeri/ <i>Public</i>	Swasta/ <i>Private</i>	Jumlah/ <i>Total</i>
(1)	(2)	(3)	(4)
Kampar Kiri	6	1	7
Kampar Kiri Hulu	8	...	8
Kampar Kiri Hilir	5	1	6
Gunung Sahilan	3	...	3
Kampar Kiri Tengah	4	1	5
XIII Koto Kampar	4	1	5
Koto Kampar Hulu	3	2	5
Kuok	3	1	4
Salo	2	...	2
Tapung	11	5	16
Tapung Hulu	9	2	11
Tapung Hilir	7	1	8
Bangkinang Kota	3	2	5
Bangkinang	3	3	6
Kampar	5	...	5
Kampa	3	...	3
Rumbio Jaya	4	...	4
Kampar Utara	2	...	2
Tambang	8	3	11
Siak Hulu	6	5	11
Perhentian Raja	2	...	2
Kabupaten Kampar	101	28	129

Lanjutan Tabel/*Continued Table* 4.1.5

Kecamatan <i>Sub District</i>	Guru ¹ / <i>Teachers</i> ¹		
	Negeri/ <i>Public</i>	Swasta/ <i>Private</i>	Jumlah/ <i>Total</i>
(1)	(5)	(6)	(7)
Kampar Kiri	59	8	67
Kampar Kiri Hulu	56	...	56
Kampar Kiri Hilir	65	25	90
Gunung Sahilan	43	...	43
Kampar Kiri Tengah	77	7	84
XIII Koto Kampar	60	14	74
Koto Kampar Hulu	44	29	73
Kuok	63	19	82
Salo	66	...	66
Tapung	215	57	272
Tapung Hulu	141	24	165
Tapung Hilir	93	12	105
Bangkinang Kota	97	19	116
Bangkinang	138	59	197
Kampar	161	...	161
Kampa	71	...	71
Rumbio Jaya	72	...	72
Kampar Utara	44	...	44
Tambang	238	38	276
Siak Hulu	248	67	315
Perhentian Raja	40	...	40
Kabupaten Kampar	2 091	378	2 469

Lanjutan Tabel/*Continued Table 4.1.5*

Kecamatan <i>Sub District</i>	Murid/ <i>Students</i>		
	Negeri/ <i>Public</i>	Swasta/ <i>Private</i>	Jumlah/ <i>Total</i>
(1)	(8)	(9)	(10)
Kampar Kiri	705	100	805
Kampar Kiri Hulu	441	...	441
Kampar Kiri Hilir	618	244	862
Gunung Sahilan	735	...	735
Kampar Kiri Tengah	1 096	73	1 169
XIII Koto Kampar	554	73	627
Koto Kampar Hulu	394	538	932
Kuok	703	197	900
Salo	618	...	618
Tapung	3 476	884	4 360
Tapung Hulu	2 338	492	2 830
Tapung Hilir	1 932	175	2 107
Bangkinang Kota	1 050	202	1 252
Bangkinang	1 803	578	2 381
Kampar	1 496	...	1 496
Kampa	632	...	632
Rumbio Jaya	837	...	837
Kampar Utara	224	...	224
Tambang	2 885	148	3 033
Siak Hulu	3 313	925	4 238
Perhentian Raja	529	...	529
Kabupaten Kampar	26 379	4 629	31 008

Catatan/Note : ¹ Jumlah guru termasuk kepala sekolah dan guru/*The total of teachers including headmaster and teachers*

Sumber/Source : Kementerian Pendidikan dan Kebudayaan, Data Semester Ganjil/*Ministry of Educations and Culture, Odd Semester Data*

Tabel 4.1.6 Jumlah Sekolah, Guru, dan Murid Madrasah Tsanawiyah (MTs) di
 Bawah Kementerian Agama Menurut Kecamatan, 2017/2018
 Number of Schools, Teachers, and Pupils in Madrasah Tsanawiyah
 (MTs) Under The Ministry of Religious Affairs by Sub District,
 2017/2018

Kecamatan Sub District	Sekolah/Schools		
	Negeri/Public	Swasta/Private	Jumlah/Total
(1)	(2)	(3)	(4)
Kampar Kiri	2	2	4
Kampar Kiri Hulu	-	2	2
Kampar Kiri Hilir	-	1	1
Gunung Sahilan	-	1	1
Kampar Kiri Tengah	-	3	3
XIII Koto Kampar	-	5	5
Koto Kampar Hulu	-	4	4
Kuok	1	-	1
Salo	-	3	3
Tapung	-	10	10
Tapung Hulu	-	5	5
Tapung Hilir	-	8	8
Bangkinang Kota	-	1	1
Bangkinang	-	4	4
Kampar	2	10	12
Kampa	1	4	5
Rumbio Jaya	-	1	1
Kampar Utara	1	4	5
Tambang	2	7	9
Siak Hulu	-	4	4
Perhentian Raja	-	3	3
Kabupaten Kampar	9	82	91

Lanjutan Tabel/*Continued Table* 4.1.6

Kecamatan <i>Sub District</i>	Guru/ <i>Teachers</i>		
	Negeri/ <i>Public</i>	Swasta/ <i>Private</i>	Jumlah/ <i>Total</i>
(1)	(5)	(6)	(7)
Kampar Kiri	13	54	67
Kampar Kiri Hulu		17	17
Kampar Kiri Hilir	1	10	11
Gunung Sahilan	1	10	11
Kampar Kiri Tengah		34	34
XIII Koto Kampar	4	57	61
Koto Kampar Hulu	4	46	50
Kuok	25	8	33
Salo	12	36	48
Tapung	5	110	115
Tapung Hulu	6	59	65
Tapung Hilir	3	63	66
Bangkinang Kota	3	23	26
Bangkinang	13	51	64
Kampar	50	159	209
Kampa	23	77	100
Rumbio Jaya	2	8	10
Kampar Utara	18	99	117
Tambang	22	132	154
Siak Hulu	3	40	43
Perhentian Raja	2	45	47
Kabupaten Kampar	210	1 138	1 348

Lanjutan Tabel/*Continued Table 4.1.6*

Kecamatan <i>Sub District</i>	Murid/ <i>Students</i>		
	Negeri/ <i>Public</i>	Swasta/ <i>Private</i>	Jumlah/ <i>Total</i>
(1)	(8)	(9)	(10)
Kampar Kiri	777	101	878
Kampar Kiri Hulu	-	86	86
Kampar Kiri Hilir	-	51	51
Gunung Sahilan	-	47	47
Kampar Kiri Tengah	-	262	262
XIII Koto Kampar	-	520	520
Koto Kampar Hulu	-	445	445
Kuok	636	-	636
Salo	-	301	301
Tapung	-	1 309	1 309
Tapung Hulu	-	930	930
Tapung Hilir	-	723	723
Bangkinang Kota	-	475	475
Bangkinang	-	1 035	1 035
Kampar	452	1 388	1 840
Kampa	423	719	1 142
Rumbio Jaya	-	83	83
Kampar Utara	133	906	1 039
Tambang	340	547	887
Siak Hulu	-	299	299
Perhentian Raja	-	356	356
Kabupaten Kampar	2 761	10 583	13 344

Catatan/Note : -

Sumber/Source : Kementerian Agama Kabupaten Kampar/ *Ministry of Religious Affairs of Kampar Regency*

Tabel 4.1.7 Jumlah Sekolah, Guru, dan Murid Sekolah Menengah Atas (SMA) di Bawah Kementerian Pendidikan dan Kebudayaan Menurut kecamatan, 2017/2018

Number of Schools, Teachers, and Pupils in Senior High School Under The Ministry of Education and Culture by Sub District, 2017/2018

Kecamatan <i>Sub District</i>	Sekolah/Schools		
	Negeri/ <i>Public</i>	Swasta/ <i>Private</i>	Jumlah/ <i>Total</i>
(1)	(2)	(3)	(4)
Kampar Kiri	2	...	1
Kampar Kiri Hulu	1
Kampar Kiri Hilir	1
Gunung Sahilan	3
Kampar Kiri Tengah	2
XIII Koto Kampar	2
Koto Kampar Hulu	2	1	1
Kuok	2
Salo	1
Tapung	5	2	2
Tapung Hulu	1	1	1
Tapung Hilir	2
Bangkinang Kota
Bangkinang	4	3	3
Kampar	2
Kampa	2
Rumbio Jaya	2
Kampar Utara	1
Tambang	2
Siak Hulu	3	1	1
Perhentian Raja	1
Kabupaten Kampar	41	9	50

Lanjutan Tabel/*Continued Table 4.1.7*

Kecamatan <i>Sub District</i>	Guru ¹ / <i>Teachers</i> ¹		
	Negeri/ <i>Public</i>	Swasta/ <i>Private</i>	Jumlah/ <i>Total</i>
(1)	(5)	(6)	(7)
Kampar Kiri	56	7	63
Kampar Kiri Hulu	15	...	15
Kampar Kiri Hilir	25	...	25
Gunung Sahilan	37	...	37
Kampar Kiri Tengah	43	...	43
XIII Koto Kampar	53	...	53
Koto Kampar Hulu	45	5	50
Kuok	55	...	55
Salo	63	...	63
Tapung	142	18	160
Tapung Hulu	46	5	51
Tapung Hilir	52	...	52
Bangkinang Kota
Bangkinang	191	47	238
Kampar	106	...	106
Kampa	82	...	82
Rumbio Jaya	46	...	46
Kampar Utara	31	...	31
Tambang	104	...	104
Siak Hulu	117	8	125
Perhentian Raja	22	...	22
Kabupaten Kampar	1 331	90	1 421

Lanjutan Tabel/*Continued Table 4.1.7*

Kecamatan <i>Sub District</i>	Murid/ <i>Students</i>		
	Negeri/ <i>Public</i>	Swasta/ <i>Private</i>	Jumlah/ <i>Total</i>
(1)	(8)	(9)	(10)
Kampar Kiri	600	28	628
Kampar Kiri Hulu	246	...	246
Kampar Kiri Hilir	353	...	353
Gunung Sahilan	367	...	367
Kampar Kiri Tengah	772	...	772
XIII Koto Kampar	706	...	706
Koto Kampar Hulu	620	109	729
Kuok	329	...	329
Salo	344	...	344
Tapung	2 130	275	2 405
Tapung Hulu	981	365	1 346
Tapung Hilir	1 190	...	1 190
Bangkinang Kota
Bangkinang	2 460	511	2 971
Kampar	1 104	...	1 104
Kampa	1 219	...	1 219
Rumbio Jaya	533	...	533
Kampar Utara	374	...	374
Tambang	1 525	...	1 525
Siak Hulu	1 916	55	1 971
Perhentian Raja	500	...	500
Kabupaten Kampar	18 269	1 343	19 612

Catatan/Note : ¹ Jumlah guru termasuk kepala sekolah dan guru/ *The total of teachers including headmaster and teachers*

Sumber/Source : Kementerian Pendidikan dan Kebudayaan, Data Semester Ganjil/ *Ministry of Educations and Culture, Odd Semester Data*

Tabel 4.1.8 Jumlah Sekolah, Guru, dan Murid Sekolah Menengah Kejuruan (SMK) di Bawah Kementerian Pendidikan dan Kebudayaan Menurut kecamatan, 2017/2018
Number of Schools, Teachers, and Pupils in Vocational High School Under The Ministry of Education and Culture by Sub District, 2017/2018

Kecamatan Sub District	Sekolah/Schools		
	Negeri/Public	Swasta/Private	Jumlah/Total
(1)	(2)	(3)	(4)
Kampar Kiri
Kampar Kiri Hulu
Kampar Kiri Hilir
Gunung Sahilan	1	...	1
Kampar Kiri Tengah	...	1	1
XIII Koto Kampar	1	...	1
Koto Kampar Hulu
Kuok	1	1	2
Salo	...	2	2
Tapung	1	2	3
Tapung Hulu	2	1	3
Tapung Hilir	...	2	2
Bangkinang Kota	1	...	1
Bangkinang	1	1	2
Kampar	1	1	2
Kampa	...	1	1
Rumbio Jaya
Kampar Utara
Tambang	1	2	3
Siak Hulu	...	4	4
Perhentian Raja	1	...	1
Kabupaten Kampar	11	18	29

Lanjutan Tabel/*Continued Table* 4.1.8

Kecamatan <i>Sub District</i>	Guru ¹ / <i>Teachers</i> ¹		
	Negeri/ <i>Public</i>	Swasta/ <i>Private</i>	Jumlah/ <i>Total</i>
(1)	(5)	(6)	(7)
Kampar Kiri
Kampar Kiri Hulu
Kampar Kiri Hilir
Gunung Sahilan	43	...	43
Kampar Kiri Tengah	...	6	6
XIII Koto Kampar	19	...	19
Koto Kampar Hulu
Kuok	24	8	32
Salo	...	40	40
Tapung	39	21	60
Tapung Hulu	35	14	49
Tapung Hilir	...	17	17
Bangkinang Kota	17	...	17
Bangkinang	103	10	113
Kampar	10	11	21
Kampa	...	8	8
Rumbio Jaya
Kampar Utara
Tambang	12	41	53
Siak Hulu	...	58	58
Perhentian Raja	3	...	3
Kabupaten Kampar	305	234	539

Lanjutan Tabel/*Continued Table 4.1.8*

Kecamatan <i>Sub District</i>	Murid/ <i>Students</i>		
	Negeri/ <i>Public</i>	Swasta/ <i>Private</i>	Jumlah/ <i>Total</i>
(1)	(8)	(9)	(10)
Kampar Kiri
Kampar Kiri Hulu
Kampar Kiri Hilir
Gunung Sahilan	440	...	440
Kampar Kiri Tengah	...	38	38
XIII Koto Kampar	97	...	97
Koto Kampar Hulu
Kuok	306	33	339
Salo	...	217	217
Tapung	754	145	899
Tapung Hulu	623	153	776
Tapung Hilir	...	190	190
Bangkinang Kota	89	...	89
Bangkinang	1 336	94	1 430
Kampar	78	84	162
Kampa	...	15	15
Rumbio Jaya
Kampar Utara
Tambang	99	386	485
Siak Hulu	...	524	524
Perhentian Raja	64	...	64
Kabupaten Kampar	3 886	1 879	5 765

Catatan/Note : ¹ Jumlah guru termasuk kepala sekolah dan guru / *The total of teachers including headmaster and teachers*

Sumber/Source : Kementerian Pendidikan dan Kebudayaan, Data Semester Ganjil/ *Ministry of Educations and Culture, Odd Semester Data*

Tabel 4.1.9 Jumlah Sekolah, Guru, dan Murid Madrasah Aliyah (MA) di Bawah
 Table Kementrian Agama Menurut Kecamatan, 2017/2018
 Number of Schools, Teachers, and Pupils in Madrasah Aliyah (MA)
 Under The Ministry of Religious Affairs by Sub District, 2017/2018

Kecamatan <i>Sub District</i>	Sekolah/Schools		
	Negeri/ <i>Public</i>	Swasta/ <i>Private</i>	Jumlah/ <i>Total</i>
(1)	(2)	(3)	(4)
Kampar Kiri	1	3	4
Kampar Kiri Hulu	-	-	-
Kampar Kiri Hilir	-	-	-
Gunung Sahilan	-	-	-
Kampar Kiri Tengah	-	3	3
XIII Koto Kampar	-	1	1
Koto Kampar Hulu	-	2	2
Kuok	1	-	1
Salo	-	1	1
Tapung	-	8	8
Tapung Hulu	-	2	2
Tapung Hilir	-	3	3
Bangkinang Kota	-	1	1
Bangkinang	-	4	4
Kampar	1	6	7
Kampa	1	2	3
Rumbio Jaya	-	3	3
Kampar Utara	-	3	3
Tambang	-	5	5
Siak Hulu	-	2	2
Perhentian Raja	-	2	2
Kabupaten Kampar	4	51	55

Lanjutan Tabel/*Continued Table* 4.1.9

Kecamatan <i>Sub District</i>	Guru/ <i>Teachers</i>		
	Negeri/ <i>Public</i>	Swasta/ <i>Private</i>	Jumlah/ <i>Total</i>
(1)	(5)	(6)	(7)
Kampar Kiri	9	60	96
Kampar Kiri Hulu	-	-	-
Kampar Kiri Hilir	-	-	-
Gunung Sahilan	-	-	-
Kampar Kiri Tengah	-	22	22
XIII Koto Kampar	1	10	11
Koto Kampar Hulu	-	12	12
Kuok	20	24	44
Salo	2	11	13
Tapung	-	86	86
Tapung Hulu	-	12	12
Tapung Hilir	-	27	27
Bangkinang Kota	5	15	20
Bangkinang	3	45	48
Kampar	24	100	124
Kampa	2	55	57
Rumbio Jaya	3	42	45
Kampar Utara	2	47	49
Tambang	3	40	43
Siak Hulu	1	40	41
Perhentian Raja	-	14	14
Kabupaten Kampar	75	662	737

Lanjutan Tabel/*Continued Table 4.1.9*

Kecamatan <i>Sub District</i>	Murid/ <i>Students</i>		
	Negeri/ <i>Public</i>	Swasta/ <i>Private</i>	Jumlah/ <i>Total</i>
(1)	(8)	(9)	(10)
Kampar Kiri	383	167	550
Kampar Kiri Hulu	-	-	-
Kampar Kiri Hilir	-	-	-
Gunung Sahilan	-	-	-
Kampar Kiri Tengah	-	92	92
XIII Koto Kampar	-	110	110
Koto Kampar Hulu	-	139	139
Kuok	625	-	625
Salo	-	53	53
Tapung	-	680	680
Tapung Hulu	-	112	112
Tapung Hilir	-	219	219
Bangkinang Kota	-	159	159
Bangkinang	-	613	613
Kampar	465	762	762
Kampa	-	360	360
Rumbio Jaya	-	264	264
Kampar Utara	-	384	384
Tambang	-	303	303
Siak Hulu	-	415	415
Perhentian Raja	-	157	157
Kabupaten Kampar	1 473	4 989	6 462

Catatan/Note : -

Sumber/Source : Kementerian Agama Kabupaten Kampar/*Ministry of Religious Affairs of Kampar Regency*

Tabel 4.1.10 Jumlah Desa¹/Kelurahan yang Memiliki Fasilitas Sekolah
 Menurut Kecamatan dan Tingkat Pendidikan, 2016-2018
*Number of Villages¹ Having Educational Facilities by Sub District
 and Educational Level, 2016-2018*

Kecamatan Sub District	SD Primary School			SMP Junior High School		
	2011	2014	2018	2011	2014	2018
(1)	(2)	(3)	(4)	(5)	(6)	(7)
Kampar Kiri	19	8	20	7	5	9
Kampar Kiri Hulu	24	11	24	8	5	8
Kampar Kiri Hilir	8	24	8	4	8	5
Gunung Sahilan	9	8	9	6	4	5
Kampar Kiri Tengah	11	9	11	3	8	5
XIII Koto Kampar	13	13	13	6	5	7
Koto Kampar Hulu	8	6	6	5	5	4
Kuok	6	9	9	4	4	5
Salo	6	6	6	4	5	5
Tapung	25	25	25	16	18	18
Tapung Hulu	9	9	14	8	8	12
Tapung Hilir	16	16	16	9	9	10
Bangkinang Kota	9	4	4	4	4	4
Bangkinang	4	9	9	4	5	5
Kampar	17	20	18	10	8	11
Kampa	8	17	9	4	11	5
Rumbio Jaya	7	7	7	5	5	5
Kampar Utara	9	8	8	8	7	6
Tambang	17	17	17	12	13	12
Siak Hulu	12	12	12	6	8	8
Perhentian Raja	5	5	5	3	2	3
Kabupaten Kampar	242	243	250	136	147	152

Lanjutan Tabel/*Continued Table* 4.1.10

Kecamatan <i>Sub District</i>	SMA			SMK		
	<i>Senior High School</i>			<i>Vocational High School</i>		
	2011	2014	2018	2011	2014	2018
(1)	(8)	(9)	(10)	(11)	(12)	(13)
Kampar Kiri	5	1	5	-	-	-
Kampar Kiri Hulu	1	2	2	-	1	-
Kampar Kiri Hilir	1	1	1	-	-	-
Gunung Sahilan	4	3	4	-	1	1
Kampar Kiri Tengah	1	3	4	1	2	1
XIII Koto Kampar	2	2	2	1	1	1
Koto Kampar Hulu	2	3	2	-	-	-
Kuok	1	2	2	-	1	1
Salo	2	2	2	2	2	2
Tapung	9	11	12	2	2	5
Tapung Hulu	2	2	5	1	2	4
Tapung Hilir	4	4	5	3	2	3
Bangkinang Kota	2	4	4	1	1	1
Bangkinang	4	3	3	1	-	1
Kampar	8	5	6	1	-	3
Kampa	3	6	3	1	1	-
Rumbio Jaya	3	4	5	1	-	-
Kampar Utara	4	3	3	-	-	-
Tambang	4	4	4	1	2	4
Siak Hulu	3	4	6	1	1	2
Perhentian Raja	1	1	1	-	-	1
Kabupaten Kampar	66	70	81	17	19	30

Lanjutan Tabel/*Continued Table* 4.1.10

Kecamatan <i>Sub District</i>	Perguruan Tinggi/ <i>University</i>		
	2011	2014	2018
(1)	(14)	(15)	(16)
Kampar Kiri	1	-	-
Kampar Kiri Hulu	-	-	-
Kampar Kiri Hilir	-	-	-
Gunung Sahilan	-	-	-
Kampar Kiri Tengah	-	-	-
XIII Koto Kampar	-	-	-
Koto Kampar Hulu	-	-	-
Kuok	-	-	-
Salo	-	-	-
Tapung	-	-	-
Tapung Hulu	-	-	-
Tapung Hilir	-	-	-
Bangkinang Kota	-	2	1
Bangkinang	4	-	-
Kampar	-	-	1
Kampa	-	-	-
Rumbio Jaya	-	-	-
Kampar Utara	-	-	-
Tambang	-	-	1
Siak Hulu	-	-	-
Perhentian Raja	-	-	-
Kabupaten Kampar	5	2	3

Catatan/Note : ¹ Desa pada table ini termasuk Unit Pemukiman Transmigrasi (UPT) yang masih dibina oleh kementerian terkait dan nagari di Provinsi Sumatera Barat/*Villages in this table include Transmigration Settlement Unit which is still fostered by the relevant ministries and the nagari in the Province of Sumatera Barat*

Sumber/Source : BPS, Pendataan Potensi Desa (Podes)/*BPS-Statistics Indonesia, Village Potential Data Collection*

Tabel 4.1.11 Jumlah Koleksi Perpustakaan Daerah Kabupaten Kampar
 Table Menurut Jenis Buku, 2018
 Number Of Regional Library Collections Of Kampar Regency By
 Kind Of Book, 2018

Kode Code	Jenis Buku Kind Of Book	Jumlah Total
(1)	(2)	(3)
000	KARYA UMUM <i>General</i>	4 017
100	FILSAFAT <i>Philosophy</i>	4 634
200	AGAMA <i>Religious</i>	18 111
300	ILMU-ILMU SOSIAL <i>Social Science</i>	13 128
400	BAHASA <i>Language</i>	3 907
500	ILMU-ILMU MURNI <i>Pure Science</i>	7 353
600	ILMU-ILMU TERAPAN <i>Application Science</i>	17 158
700	KESENIAN DAN OLAHRAGA <i>Art And Sport</i>	5 420
800	KESUSASTERAAN <i>Literature</i>	6 020
900	SEJARAH DAN GEOGRAFI <i>History And Geography</i>	4 421
Jumlah Total		84 169

Catatan/Note : -

Sumber / Source: Dinas Perpustakaan dan Arsip Kabupaten Kampar / Regional Library Of Kampar Regency

Tabel 4.1.12 Jumlah Pengunjung Perpustakaan Daerah Kabupaten Kampar,
 Table 2018
*Number Of Visitor in Regional Library in Regional Library Of
 Kampar Regency, 2018*

Kategori Category	Jumlah Total
(1)	(2)
PNS	6 253
Mahasiswa/ Pelajar	3 253
Umum	594
b	10 100

Catatan/Note : -

Sumber/Source: Dinas Perpustakaan dan Arsip Kabupaten Kampar / *Regional Library Of Kampar Regency*

Tabel 4.1.13 Jumlah Perpustakaan di Kabupaten Kampar, 2018

Table Number Of Library in Kampar Regency, 2018

Kategori Category	Jumlah Total
(1)	(2)
Perpustakaan SD	255
Perpustakaan SMP/MTs	143
Perpustakaan SMA/MA	64
Perpustakaan Pondok Pesantren	-
Perpustakaan Kecamatan	14
Perpustakaan Desa	53
Jumlah Total	529

Catatan/Note : -

Sumber/Source: Dinas Perpustakaan dan Arsip Kabupaten Kampar / Regional Library Of Kampar Regency

4.2 Kesehatan/Health

Tabel 4.2.1 Jumlah Desa¹/Kelurahan yang Memiliki Sarana Kesehatan
 Table Menurut Kecamatan dan Tingkat Pendidikan, 2011-2018
*Number of Villages¹ Having Educational Facilities by Sub District
 and Educational Level, 2011-2018*

Kecamatan Sub District	Rumah Sakit Hospital			Rumah Sakit Bersalin Maternity Hospital		
	2011	2014	2018	2011	2014	2018
(1)	(2)	(3)	(4)	(5)	(6)	(7)
Kampar Kiri	1	-	-	2	-	-
Kampar Kiri Hulu	-	-	-	-	-	-
Kampar Kiri Hilir	-	-	-	-	-	-
Gunung Sahilan	-	-	-	1	-	2
Kampar Kiri Tengah	-	-	-	-	-	-
XIII Koto Kampar	-	-	-	-	-	3
Koto Kampar Hulu	-	-	-	-	-	-
Kuok	-	-	-	-	-	-
Salo	-	-	-	1	1	3
Tapung	-	-	-	-	-	1
Tapung Hulu	1	1	1	1	1	4
Tapung Hilir	-	1	-	-	-	-
Bangkinang Kota	-	1	-	2	1	3
Bangkinang	-	-	-	4	-	3
Kampar	1	-	2	-	-	8
Kampa	-	-	-	-	-	1
Rumbio Jaya	-	-	-	-	-	1
Kampar Utara	-	-	-	-	-	3
Tambang	-	-	-	-	-	1
Siak Hulu	1	1	1	3	3	4
Perhentian Raja	-	-	-	1	-	1
Kabupaten Kampar	4	4	4	15	6	38

Lanjutan Tabel/*Continued Table* 4.2.1

Kecamatan <i>Sub District</i>	Poliklinik <i>Polyclinic</i>			Puskesmas <i>Public Health Center</i>		
	2011	2014	2018	2011	2014	2018
(1)	(8)	(9)	(10)	(11)	(12)	(13)
Kampar Kiri	2	3	3	1	1	1
Kampar Kiri Hulu	-	3	-	2	1	2
Kampar Kiri Hilir	1	-	1	1	2	3
Gunung Sahilan	2	-	1	1	2	2
Kampar Kiri Tengah	-	-	2	1	1	2
XIII Koto Kampar	1	1	2	3	3	4
Koto Kampar Hulu	-	1	-	1	1	3
Kuok	-	2	2	-	1	1
Salo	1	-	1	1	1	1
Tapung	7	7	9	2	2	3
Tapung Hulu	7	7	7	2	4	2
Tapung Hilir	8	8	3	2	2	2
Bangkinang Kota	2	2	2	1	1	2
Bangkinang	1	2	4	1	1	1
Kampar	2	2	2	1	1	1
Kampa	1	1	1	1	1	1
Rumbio Jaya	3	1	1	1	1	1
Kampar Utara	2	-	-	1	-	1
Tambang	4	4	4	1	5	2
Siak Hulu	3	4	4	3	3	4
Perhentian Raja	-	1	4	1	2	1
Kabupaten Kampar	47	49	53	28	36	40

Lanjutan Tabel/*Continued Table 4.2.1*

Kecamatan <i>Sub District</i>	Puskesmas Pembantu <i>Subsidiary of Public Health Center</i>			Apotek <i>Pharmacy</i>		
	2011	2014	2018	2011	2014	2018
(1)	(14)	(15)	(16)	(17)	(18)	(19)
Kampar Kiri	8	7	10	1	-	5
Kampar Kiri Hulu	10	10	15	-	2	1
Kampar Kiri Hilir	7	14	6	-	-	-
Gunung Sahilan	8	5	6	1	-	1
Kampar Kiri Tengah	10	4	11	2	1	-
XIII Koto Kampar	8	4	8	-	-	-
Koto Kampar Hulu	5	6	5	-	-	1
Kuok	5	5	5	-	-	-
Salo	6	6	6	-	1	1
Tapung	25	25	25	-	4	6
Tapung Hulu	5	5	13	3	3	2
Tapung Hilir	14	14	15	-	2	3
Bangkinang Kota	5	3	4	-	1	3
Bangkinang	3	8	8	2	1	2
Kampar	5	10	8	1	2	4
Kampa	4	6	4	1	2	2
Rumbio Jaya	5	5	5	-	1	1
Kampar Utara	5	7	6	1	-	-
Tambang	11	8	14	1	3	5
Siak Hulu	7	11	9	2	4	5
Perhentian Raja	3	5	4	-	-	1
Kabupaten Kampar	159	168	187	15	27	43

Catatan/Note : ¹ Desa pada tabel ini termasuk Unit Pemukiman Transmigrasi (UPT) yang masih dibina oleh kementerian terkait dan nagari di Provinsi Sumatera Barat/*Villages in this table include Transmigration Settlement Unit which is still fostered by the relevant ministries and the nagari in the Province of Sumatera Barat*

Sumber/Source : BPS, Pendataan Potensi Desa (Podes)/*BPS-Statistics Indonesia, Village Potential Data Collection*

Tabel 4.2.2 Jumlah Tenaga Kesehatan Menurut Kecamatan, 2018

Table Number of Medical Personnel by Sub District, 2018

Kecamatan Sub District	Dokter Doctor	Perawat Nurse	Bidan Midwife	Farmasi Pharmaceu tical	Ahli Gizi Nutrisionist
(1)	(2)	(3)	(4)	(5)	(6)
Kampar Kiri	2	24	28	-	-
Kampar Kiri Hulu	5	25	75	-	-
Kampar Kiri Hilir	4	12	16	1	1
Gunung Sahilan	3	17	23	2	2
Kampar Kiri Tengah	3	9	35	-	-
XIII Koto Kampar	6	45	41	2	2
Koto Kampar Hulu	2	14	21	1	1
Kuok	5	35	37	4	4
Salo	4	37	28	2	2
Tapung	9	30	68	4	4
Tapung Hulu	4	20	50	2	2
Tapung Hilir	5	28	41	1	1
Bangkinang Kota	6	36	19	2	2
Bangkinang	5	32	38	2	2
Kampar	6	10	44	3	3
Kampa	3	10	25	1	1
Rumbio Jaya	3	24	23	4	4
Kampar Utara	1	11	26	-	-
Tambang	5	31	48	1	1
Siak Hulu	17	49	77	6	5
Perhentian Raja	4	11	20	2	2
Kabupaten Kampar	102	510	783	40	39

Catatan/Note : -

Sumber/Source : Dinas Kesehatan Kabupaten Kampar, Health Service of Kampar Regency; <http://sisdmk.bpsdmk.kemkes.go.id/>

Tabel 4.2.4 Jumlah Rumah Sakit Umum, Rumah Sakit Khusus, dan Puskesmas Menurut Kecamatan, 2017-2018
Number of General Hospital, Special Hospital, and Public Health Center by Sub District, 2017-2018

Kecamatan Sub District	Rumah Sakit Umum General Hospital		Rumah Sakit Khusus Special Hospital		Rumah Sakit Bersalin/Rumah Bersalin Maternity Hospital		Puskesmas Public Health Center	
	2017 (2)	2018 (3)	2017 (4)	2018 (5)	2017 (6)	2018 (7)	2017 (8)	2018 (9)
Kampar Kiri	-	-	-	-	-	-	10	10
Kampar Kiri Hulu	-	-	-	-	-	-	-	-
Kampar Kiri Hilir	-	-	-	-	-	-	4	4
Gunung Sahilan	-	-	-	-	-	-	-	-
Kampar Kiri Tengah	-	-	-	-	-	-	-	-
XIII Koto Kampar	-	-	-	-	-	-	12	12
Koto Kampar Hulu	-	-	-	-	-	-	-	-
Kuok	-	-	-	-	-	-	9	9
Salo	-	-	1	1	1	1	-	-
Tapung	-	-	-	-	-	-	8	8
Tapung Hulu	1	1	-	-	-	-	6	6
Tapung Hilir	-	-	-	-	-	-	7	7
Bangkinang Kota	1	1	1	1	1	1	-	-
Bangkinang	-	-	-	-	-	-	-	-
Kampar	-	-	1	1	1	1	6	6
Kampa	-	-	-	-	-	-	-	-
Rumbio Jaya	-	-	-	-	-	-	-	-
Kampar Utara	-	-	-	-	-	-	-	-
Tambang	-	-	-	-	-	-	-	-
Siak Hulu	-	-	1	1	1	1	-	-
Perhentian Raja	-	-	-	-	-	-	-	-
Kabupaten Kampar	2	2	4	4	4	4	62	62

Lanjutan Tabel/*Continued Table* 4.2.4

Kecamatan <i>Sub District</i>	Klinik/Balai Kesehatan		Posyandu <i>Integrated Service Post</i>		Polindes <i>Village Maternity Cottage</i>	
	<i>Medical Clinic</i>					
	2017	2018	2017	2018	2017	2018
(1)	(10)	(11)	(12)	(13)	(14)	(15)
Kampar Kiri	34	34
Kampar Kiri Hulu	31	31
Kampar Kiri Hilir	16	16
Gunung Sahilan	22	22
Kampar Kiri Tengah	24	24
XIII Koto Kampar	22	22
Koto Kampar Hulu	13	13
Kuok	24	22
Salo	15	15
Tapung	61	60
Tapung Hulu	77	55
Tapung Hilir	48	48
Bangkinang Kota	24	23
Bangkinang	33	33
Kampar	38	38
Kampa	20	20
Rumbio Jaya	16	16
Kampar Utara	20	20
Tambang	45	48
Siak Hulu	70	72
Perhentian Raja	16	16
Kabupaten Kampar	669	648

Catatan/Note : -Data Klinik dan Polindes tidak tersedia/ *Clinics and Polindes data not available*

Sumber/Source : Dinas Kesehatan Kabupaten Kampar/ *Health Service of Kampar Regency*

Tabel 4.2.5 Jumlah Tenaga Kesehatan Menurut Jenis Kelamin Pada Dinas Kesehatan Kabupaten Kampar, 2018
Number Of Paramedics And Other Medical Personnel At Health Service Of Kampar Regency, 2018

Keterangan <i>Explanation</i>	Laki-laki <i>Male</i>	Perempuan <i>Female</i>	Jumlah <i>Total</i>
(1)	(2)	(3)	(4)
I. MEDIK <i>Medices</i>			
01.Dokter Umum <i>General Practitioners</i>	12	52	64
02.Dokter Gigi <i>Dentist</i>	8	28	36
03.Dokter Ahli Bedah <i>Surgeon</i>	-	-	-
04.Dokter Ahli Penyakit Dalam <i>Internist</i>	-	-	-
05.Dokter Ahli Kandungan <i>Gynecologist</i>	-	-	-
06.Dokter Ahli Anak <i>Paediatrist</i>	-	-	-
07.Dokter Ahli Lainnya <i>Other Specialist</i>	-	-	-
II. PARAMEDIK PERAWAT <i>Paramedics</i>			
01.Akademi Perawat & SPKPK SUPPL Perawat <i>Health Nurses & Nurse Workers</i>	129	381	510
02.Penj.Kes.SPKUABC	-	-	-
03.Bidan <i>Midwives</i>	-	802	802
04.PUMG Pemb. Perawat <i>Nurse Workers</i>	-	-	-
05.Sanitarian <i>Sanitary Nurses</i>	1	18	19
06.Anestesi <i>Anaesthetic Nurses</i>	-	-	-
07.Perawat Gigi <i>Dental Nurses</i>	2	14	16

Catatan/Note : -

Sumber/Source : Dinas Kesehatan Kabupaten Kampar, Profil Kesehatan Indonesia/Ministry of Health, Health Profile of Indonesia

Lanjutan Tabel/*Continued Table* 4.2.5

Keterangan <i>Explanation</i>	Laki-laki <i>Male</i>	Perempuan <i>Female</i>	Jumlah <i>Total</i>
(1)	(2)	(3)	(4)
III. PARAMEDIK NON PERAWAT			
01. Apoteker	-	5	5
02. S K M (Non Dokter)	27	31	58
03. A P R O	-	-	-
04. A K Z I	2	28	30
05. A K F I S	1	-	1
06. A P K T S	-	-	-
07. S A A	1	34	35
08. S M A K Analis	2	19	21
09. S P P H	8	10	18
10. S P A G	11	5	16
IV. NON MEDIK			
01. Sarjana	5	9	14
02. Sarjana Muda AAN	8	18	26
03. S L T A	8	31	39
04. S L T P	-	-	-
Jumlah Total			

Catatan/Note : -

Sumber/Source : Dinas Kesehatan Kabupaten Kampar, Profil Kesehatan Indonesia/Ministry of Health, Health Profile of Indonesia

Tabel 4.2.6 Jumlah Tempat Tidur Perawatan Pada Sarana Kesehatan
 Table Pemerintah Menurut Kecamatan, 2018
 Number Of Beds At Government Health Facilities By District, 2018

Kecamatan <i>District</i>	Rumah Sakit <i>Hospital</i>	Puskesmas <i>Public Health Centre</i>	Jumlah <i>Total</i>
(1)	(2)	(3)	(5)
Kampar Kiri	-	9	9
Kampar Kiri Hulu	-	-	-
Kampar Kiri Hilir	-	4	4
Kampar Kiri Tengah	-	-	-
Gunung Sahilan	-	-	-
XIII Koto Kampar	-	9	9
Koto Kampar Hulu	-	-	-
Kuok	-	4	4
Salo	26	-	26
Tapung	-	6	6
Tapung Hulu	50	8	58
Tapung Hilir	-	6	6
Bangkinang Kota	143	-	143
Bangkinang	-	-	-
Kampar	34	2	36
Kampa	-	-	-
Rumbio Jaya	-	-	-
Kampar Utara	-	-	-
Tambang	-	-	-
Siak Hulu	32	-	32
Perhentian Raja	-	-	-
Kabupaten Kampar			

Catatan/Note : -

Sumber / Source: Dinas Kesehatan Kabupaten Kampar / Health Service Of Kampar Regency

Tabel 4.2.7 Jumlah Pasien Rumah Sakit Umum dan Puskesmas Menurut Kecamatan di Kabupaten Kampar, 2018
Patients Of Hospital And Public Health Centre By District In Kampar Regency, 2018

Kecamatan <i>District</i>	Rumah Sakit <i>Hospital</i>		Puskesmas <i>Public Health Centre</i>	
	Rawat Inap <i>Opname</i>	Rawat Jalan <i>Visitors</i>	Rawat Inap <i>Opname</i>	Rawat Jalan <i>Visitors</i>
(1)	(2)	(3)	(4)	(5)
Kampar Kiri	-	-	198	15 222
Kampar Kiri Hulu	-	-	-	8 920
Kampar Kiri Hilir	-	-	752	4 049
Kampar Kiri Tengah	-	-	-	12 106
Gunung Sahilan	-	-	-	8 717
XIII Koto Kampar	-	-	114	16 078
Koto Kampar Hulu	-	-	-	6 117
Kuok	-	-	259	12 147
Salo	909	2 077	-	15 684
Tapung	-	-	41	37 438
Tapung Hulu	1 519	9 206	198	17 040
Tapung Hilir	-	-	385	14 794
Bangkinang Kota	2 493	6 809	-	18 269
Bangkinang	-	-	-	17 607
Kampar	995	2 364	30	1 273
Kampa	-	-	-	1 221
Rumbio Jaya	-	-	-	5 752
Kampar Utara	-	-	-	4 308
Tambang	-	-	-	10 159
Siak Hulu	1 588	17 037	-	57 377
Perhentian Raja	-	-	-	714
Kabupaten Kampar				

Catatan/Note : -

Sumber/Source: Dinas Kesehatan Kabupaten Kampar / *Health Service Of Kampar Regency*

Tabel 4.2.8 Sepuluh Macam Penyakit yang Terbanyak di Kabupaten Kampar, 2018
 Table The Most Of Ten Main Disease In Kampar Regency, 2018

Jenis Penyakit <i>Kind Of Disease</i>	Penderita <i>Patients</i>	Persentase <i>Percentage</i>
(1)	(2)	(3)
01. Nasofaringitis Akut (Common Cold)	69 732	23%
02. Hipertensi Esensial (Primer)	36 546	12%
03. Dispepsia	19 436	6%
04. Arthritis Reumatoid	20 680	7%
05. Gastritis	10 514	3%
06. Infeksi Kulit dan Jaringan subkutan/pioderma	8 909	3%
07. Gastroenteritis (termasuk kolera, giardiadis)	8 588	3%
08. Penyakit jaringan pulpa dan periapikal	7 201	2%
09. Diabetes militus tidak tergantung insulin	7 562	2%
10. Alergi Makanan	6 862	2%
11. Penyakit lainnya	112 318	36%
Kabupaten Kampar		

Catatan/Note : -

Sumber/Source: Dinas Kesehatan Kabupaten Kampar / Health Service Of Kampar Regency

Tabel 4.2.9 Jumlah Pasien Rawat Inap Rumah Sakit Umum Daerah (RSUD)
 Table Bangkinang Menurut Kategori Pembayaran, 2016-2018
 Number of Inpatients in the Regional General Hospital (RSUD)
 Bangkinang by Category Payment, 2016-2018

Kategori Pembayaran <i>Kind</i>	2016	2017	2018¹⁾
(1)	(2)	(3)	(4)
BPJS Kesehatan	5 264	4 655	3 609
Umum	1 660	1 563	701
Perusahaan	1	2	-
Jamkesmas	-	-	-
Jamkesda	1 102	1 078	619
Jampersal	-	-	33
Jumlah Total	8 027	7 298	4 962

Catatan/Note : -

Sumber/Source: Rumah Sakit Umum Daerah (RSUD) Bangkinang

Tabel 4.2.10 Indikator Kegiatan Rumah Sakit Umum Daerah (RSUD)
 Bangkinang, 2016-2018
*Indicators of Activities of the Regional General Hospital (RSUD)
 Bangkinang, 2016-2018*

Indikator	2016	2017	2018
(1)	(2)	(3)	(4)
Jumlah Tempat Tidur (TT)	135	120	130
Angka Pemanfaatan TT (BOR) %	57	50	45
Angka Kematian Bersih (NDR) %	22	30	28
Rata-rata lama hari rawat (LOS)	4	3	4
Selang Penggantian TT (TOI)	3	3	4
Rata-rata pemakaian 1 TT (BTO)	44	48	46
Angka Kematian Kasar (GDR)	57	76	72
Jumlah Pasien Dirawat	6 057	5 715	5 640
Rata-rata Kunjungan Pasien Dirawat/ Hari	17	14	-
Jumlah Kunjungan Poliklinik	40 723	55 071	56 072
Rata-rata Pasien Poliklinik/ Hari	111	150	153
Jumlah Kunjungan IGD	6 680	7 685	10 722
Rata-rata pasien UGD per hari	18	21	29
Jumlah Pembedahan (Operasi)	1 826	1 647	2 193
Rata-rata Pembedahan / Hari	5	5	6

Catatan/Note : -

Sumber/Source: Rumah Sakit Umum Daerah (RSUD) Bangkinang

Tabel 4.2.11 Hasil Pemeriksaan Laboratorium Rumah Sakit Umum Daerah
 Table (RSUD) Bangkinang Menurut Jenis Pemeriksaan, 2016-2018
*Results of Laboratory Examination of the Regional General
 Hospital (RSUD) Bangkinang by Type of Examination, 2016-2018*

Jenis Pemeriksaan <i>Kind</i>	2016	2017	2018 ³⁾
(1)	(2)	(3)	(4)
Kimia Darah	15 998	25 787	23 850
Gula Darah	2 965	2 086	20 436
Hematologi	14 283	19 184	17 364
Serologi	2 063	1 787	1 214
Transudat/Eksudat	3	13	12
Urine	3 405	2 780	2 731
Tinja	133	81	55
Analisa Gas Darah	88	210	52
Immunologi	4 464	1 509	1 214
Bakteriologi	923	1 029	1 074
Liguor	-	3	4
Kecokan Kulit	19	16	13
Narkotika	1 230	1 485	1 605
Morfologi Sel	54	94	70

Catatan/Note : -

Sumber/Source: Rumah Sakit Umum Daerah (RSUD) Bangkinang

Tabel 4.2.12 Jumlah pasien Operasi Rumah Sakit Umum Daerah (RSUD)
 Table Bangkinang Menurut Jenis Operasi, 2016-2018
*Number of patients operating at the Bangkinang Regional
 General Hospital (RSUD) by Type of Operation, 2016-2018*

Jenis Operasi Kind	2016	2017	2018
(1)	(2)	(3)	(4)
Bedah Umum	615	629	536
Kebidanan dan Kandungan	443	629	182
THT	26	9	5
Mata	700	603	615
Paru	3	209	-
Jumlah Total	1 787	2 159	1 338

Catatan/Note : -

Sumber/Source: Rumah Sakit Umum Daerah (RSUD) Bangkinang

4.3 Agama dan Sosial Lainnya/*Religion and Other Social Affairs*

Tabel 4.3.2 Jumlah Tempat Peribadatan Menurut Kecamatan, 2018
Table Number of Places of Worship by Sub District and Religion, 2018

Kecamatan <i>Sub District</i>	Masjid <i>Mosque</i>	Mushola <i>Pray Room</i>	Gereja Protestan <i>Protestant Church</i>	Gereja Katolik <i>Catholic Church</i>	Pura <i>Temple</i>	Vihara
(1)	(2)	(3)	(4)	(5)	(6)	(7)
Kampar Kiri	19	16	-	-	-	-
Kampar Kiri Hulu	35	31	-	-	-	-
Kampar Kiri Hilir	14	21	-	-	-	-
Gunung Sahilan	17	17	4	-	-	-
Kampar Kiri Tengah	28	5	6	1	-	-
XIII Koto Kampar	26	31	-	1	-	-
Koto Kampar Hulu	17	23	4	1	-	-
Kuok	19	14	-	-	-	-
Salo	18	10	3	-	-	-
Tapung	102	236	74	6	-	-
Tapung Hulu	37	24	63	4	-	-
Tapung Hilir	31	98	22	3	-	-
Bangkinang Kota	37	13	1	-	-	-
Bangkinang	41	23	5	2	-	-
Kampar	56	128	-	-	-	-
Kampa	37	56	-	-	-	-
Rumbio Jaya	26	49	3	1	-	-
Kampar Utara	26	39	-	-	-	-
Tambang	79	75	4	1	-	-
Siak Hulu	78	73	35	1	-	1
Perhentian Raja	24	48	6	1	-	-
Kabupaten Kampar	767	1 030	230	22	-	1

Catatan/Note : -

Sumber/Source : Kementerian Agama Kabupaten Kampar/Ministry of Religious Affairs of Kampar Regency

Tabel 4.3.3 Jumlah Desa¹/Kelurahan yang Mengalami Bencana Alam² Menurut Kecamatan, 2016-2018
Number of Villages¹ that Had Natural Disaster² by Sub District, 2016-2018

Kecamatan Sub District	Banjir/Flood			Gempa Bumi/Earthquake		
	2011	2014	2018	2016	2017	2018
(1)	(2)	(3)	(4)	(5)	(6)	(7)
Kampar Kiri	11	7	14	-	-	-
Kampar Kiri Hulu	9	0	14	-	-	-
Kampar Kiri Hilir	6	17	5	-	-	-
Gunung Sahilan	3	8	5	-	-	-
Kampar Kiri Tengah	1	2	1	-	-	-
XIII Koto Kampar	2	0	1	-	-	-
Koto Kampar Hulu	2	0	2	-	-	-
Kuok	2	1	7	-	-	-
Salo	1	0	3	-	-	-
Tapung	4	2	7	-	-	-
Tapung Hulu	0	6	8	-	-	-
Tapung Hilir	2	10	1	-	-	-
Bangkinang Kota	3	0	3	-	-	-
Bangkinang	0	0	5	-	-	-
Kampar	10	10	17	-	-	-
Kampa	5	14	5	-	-	-
Rumbio Jaya	4	4	4	-	-	-
Kampar Utara	3	0	7	-	-	-
Tambang	13	12	15	-	-	-
Siak Hulu	7	5	9	-	-	-
Perhentian Raja	1	1	1	-	-	-
Kabupaten Kampar	89	99	134	-	-	-

Lanjutan Tabel/*Continued Table* 4.3.3

Kecamatan Sub District	Tangah Longsor/ <i>Landslide</i>		
	2011	2014	2018
(1)	(8)	(9)	(10)
Kampar Kiri	-	-	-
Kampar Kiri Hulu	4	-	3
Kampar Kiri Hilir	-	4	-
Gunung Sahilan	-	-	-
Kampar Kiri Tengah	-	-	-
XIII Koto Kampar	1	-	1
Koto Kampar Hulu	-	-	1
Kuok	-	-	3
Salo	-	-	-
Tapung	-	-	-
Tapung Hulu	-	-	-
Tapung Hilir	-	-	-
Bangkinang Kota	-	-	-
Bangkinang	-	-	-
Kampar	1	-	1
Kampa	-	-	-
Rumbio Jaya	1	-	-
Kampar Utara	-	-	-
Tambang	-	1	-
Siak Hulu	-	-	-
Perhentian Raja	-	-	-
Kabupaten Kampar	7	5	9

Catatan/Note : ¹ Desa pada table ini termasuk Unit Pemukiman Transmigrasi (UPT) yang masih dibina oleh kementerian terkait dan nagari di Provinsi Sumatera Barat/ *Villages in this table include Transmigration Settlement Unit which is still fostered by the relevant ministries and the nagari in the Province of Sumatera Barat*

² Terjadi dalam tiga tahun terakhir sampai dengan saat pencacahan/ *Occurred during the last three years by the time of enumeration*

Sumber/Source: BPS, Pendataan Potensi Desa (Podes)/*BPS-Statistics Indonesia, Village Potential Data Collecting*

Tabel 4.3.4 Jumlah Ternak Qurban dan Orang yang Ber-Qurban Pada Hari
 Table Raya Idul Adha, 2018
 Number Of Cattle Slaughtered And Sacrifice On Islamic Festival
 Sacrifice, 2018

Kecamatan <i>District</i>	Yang Berqurban <i>Sacrifice</i>	Hewan Qurban <i>Cattle Slaughtered</i>		
		Kerbau <i>Buffalo</i>	Sapi <i>Cow</i>	Kambing <i>Goat</i>
(1)	(2)	(3)	(4)	(5)
Kampar Kiri	980	152	18	34
Kampar Kiri Hulu	63	9	-	-
Kampar Kiri Hilir	505	51	20	8
Gunung Sahilan	678	8	86	20
Kampar Kiri Tengah	941	21	111	17
XIII Koto Kampar	820	74	40	22
Koto Kampar Hulu	512	58	15	1
Kuok	1 583	238	3	2
Salo	1 191	110	57	22
Tapung	2 872	66	334	72
Tapung Hulu	2 200	10	297	51
Tapung Hilir	2 083	-	293	32
Bangkinang Kota	2 901	414	-	3
Bangkinang	1 720	207	36	19
Kampar	3 043	425	7	19
Kampa	1 615	209	19	19
Rumbio Jaya	845	119	-	12
Kampar Utara	1 380	175	22	1
Tambang	3 172	230	222	8
Siak Hulu	4 932	210	497	109
Perhentian Raja	781	10	98	25
Kabupaten Kampar	34 807	2 796	2 175	496

Catatan/Note : -

Sumber /Source: Kantor Kementerian Agama Kabupaten Kampar / Religion Department Office of Kampar Regency

Tabel 4.3.5 Jumlah Jemaah Haji Menurut Jenis Kelamin dan Kecamatan, 2018
 Table Number of Moeslem Pilgrims By Sex And District, 2018

Kecamatan <i>District</i>	Laki-laki <i>Male</i>	Perempuan <i>Female</i>	Jumlah <i>Total</i>
(1)	(2)	(3)	(4)
Kampar Kiri	11	13	24
Kampar Kiri Hulu	-	-	-
Kampar Kiri Hilir	6	8	14
Gunung Sahilan	4	4	8
Kampar Kiri Tengah	15	21	36
XIII Koto Kampar	20	25	45
Koto Kampar Hulu	-	-	-
Kuok	11	13	24
Salo	12	19	31
Tapung	73	75	148
Tapung Hulu	7	13	20
Tapung Hilir	46	41	87
Bangkinang Kota	56	74	130
Bangkinang	20	25	45
Kampar	38	54	92
Kampa	18	27	45
Rumbio Jaya	5	5	10
Kampar Utara	15	22	37
Tambang	19	26	45
Siak Hulu	3	6	9
Perhentian Raja	-	-	-
Kabupaten Kampar	379	471	850

Catatan/Note : -

Sumber /Source: Kantor Kementerian Agama Kabupaten Kampar / Religion Department Office of Kampar Regency

Tabel 4.3.6 Jumlah Kejahatan yang Terjadi Menurut Jenis Kejahatan dan Kecamatan, 2018
Number Of Crimes By Type Of Crime And District, 2018

Kecamatan <i>District</i>	Pembunuhan <i>Murder</i>	Perampokan <i>Plunderig</i>	Pencurian <i>Theft</i>	Kenakalan <i>Mischief</i>	Pemerasan <i>Embezzlement</i>	Penipuan <i>Swidle</i>	Penganiayaan <i>Assault</i>
(1)	(2)	(3)	(4)	(5)	(6)	(7)	(8)
Kampar Kiri	1	9	4	-	-	-	3
Kampar Kiri Hulu	-	-	-	-	-	-	-
Kampar Kiri Hilir	-	9	3	-	-	1	3
Gunung Sahilan	-	-	-	-	-	-	-
Kampar Kiri Tengah	-	-	-	-	-	-	-
XIII Koto Kampar	-	6	1	-	-	2	4
Koto Kampar Hulu	-	-	-	-	-	-	-
Kuok	-	-	-	-	-	1	2
Salo	-	-	-	-	-	-	-
Tapung	2	30	13	-	-	4	16
Tapung Hulu	-	37	26	-	-	2	7
Tapung Hilir	1	22	15	-	-	1	8
Bangkinang Kota	-	6	-	-	-	-	1
Bangkinang	-	4	-	-	-	-	-
Kampar	-	2	2	-	1	2	17
Kampa	-	-	-	-	-	-	-
Rumbio Jaya	-	-	-	-	-	-	-
Kampar Utara	-	-	-	-	-	-	-
Tambang	-	19	7	-	-	3	19
Siak Hulu	-	18	20	-	-	1	37
Perhentian Raja	-	6	4	-	-	-	1
Kabupaten Kampar	4	168	95	-	1	17	118

Catatan/Note: - Pembagian Wilayah berdasarkan Kantor Polsek/ *Division of Regions is based on the Subdistrict Police Office*
 - Perampokan terdiri dari curat dan curas/ *Plunderig includes curat and curas*

Sumber/Source: Polres Kabupaten Kampar / *Resort Police Of Kampar Regency*

Tabel 4.3.7 Jumlah Kasus Kecelakaan Lalu Lintas, Korban dan Kerugian Material, 2018
 Table Number Of Traffic Accident Cases, Victims And Material Losses, 2018

Bulan Month	Kecelakaan Accident	Meninggal Dunia Dead	Luka Berat Heavy Injured	Luka Ringan Light Injured	Kerugian Material Loss (Rp.000)
(1)	(2)	(3)	(4)	(5)	(6)
JANUARI <i>January</i>	18	8	5	29	58 000
FEBRUARI <i>February</i>	17	11	12	17	66 000
MARET <i>March</i>	20	11	10	5	49 500
APRIL <i>April</i>	22	7	15	8	45 000
MEI <i>May</i>	24	11	10	10	78 500
JUNI <i>June</i>	27	19	18	19	86 700
JULI <i>July</i>	36	4	26	28	99 700
AGUSTUS <i>August</i>	26	8	20	10	56 200
SEPTEMBER <i>September</i>	20	2	22	9	93 200
OKTOBER <i>October</i>	34	10	24	22	156 400
NOPEMBER <i>November</i>	31	8	17	20	79 600
DESEMBER <i>December</i>	23	3	16	14	42 300
Jumlah Total	298	102	195	191	911 100

Sumber / Source: Polres Kabupaten Kampar / Resort Police Of Kampar Regency

Tabel 4.3.8 Jumlah Surat Ijin Mengemudi (SIM) Yang Dikeluarkan Oleh Polres Kabupaten Kampar Menurut Jenis SIM Setiap Bulan, 2018
Number Of Driving License Given Out In Resort Police Of Kampar Regency By Type Each Month, 2018

Bulan <i>Month</i>	A	B1	B2	C
(1)	(2)	(3)	(4)	(5)
JANUARI <i>January</i>	1 357	78	34	2 014
FEBRUARI <i>February</i>	908	66	23	1 171
MARET <i>March</i>	852	81	21	876
APRIL <i>April</i>	955	62	21	1 240
MEI <i>May</i>	981	75	20	1 134
JUNI <i>June</i>	796	48	6	947
JULI <i>July</i>	971	88	19	1 350
AGUSTUS <i>August</i>	936	66	23	1 399
SEPTEMBER <i>September</i>	901	58	27	992
OKTOBER <i>October</i>	789	79	24	842
NOPEMBER <i>November</i>	811	58	16	890
DESEMBER <i>December</i>	747	52	26	811
Jumlah <i>Total</i>	11 004	811	260	13 666

Sumber / Source: Polres Kabupaten Kampar / Resort Police Of Kampar Regency

Tabel 4.3.9 Jumlah Tahanan Kepolisian Dewasa dan Anak-anak Menurut Jenis Kelamin, 2018
Number Of Arrested Mature And Child Of Police By Sex, 2018

Bulan	Dewasa <i>Mature</i>		Anak-anak <i>Child</i>		Jumlah <i>Total</i>	
	LK	PR	LK	PR	LK	PR
	<i>Male</i>	<i>Female</i>	<i>Male</i>	<i>Female</i>	<i>Male</i>	<i>Female</i>
(1)	(2)	(3)	(4)	(5)	(4)	(5)
JANUARI <i>January</i>	83	2	-	-	83	2
FEBRUARI <i>February</i>	53	3	1	-	54	3
MARET <i>March</i>	44	2	-	-	44	2
APRIL <i>April</i>	74	1	-	-	74	1
MEI <i>May</i>	52	2	1	-	53	2
JUNI <i>June</i>	39	1	1	-	40	-
JULI <i>July</i>	60	-	1	-	61	-
AGUSTUS <i>August</i>	94	2	2	-	96	2
SEPTEMBER <i>September</i>	52	2	2	-	54	2
OKTOBER <i>October</i>	68	1	1	-	69	1
NOPEMBER <i>November</i>	49	-	-	1	49	1
DESEMBER <i>December</i>	63	-	1	-	64	-

Catatan/Note : -

Sumber/Source: Polres Kabupaten Kampar / *Resort Police Of Kampar Regency*

Tabel 4.3.10 Jumlah Kejadian Bencana Alam Menurut Jenis Bencana dan Kecamatan, 2018
Number Of Natural Disasters By Kind And District, 2018

Kecamatan <i>District</i>	Banjir <i>Flood</i>	Kebakaran <i>Fire</i>	Angin Topan <i>Hurricane</i>	Tanah Longsor <i>Land Slide</i>
(1)	(2)	(3)	(4)	(5)
Kampar Kiri	3	3	-	-
Kampar Kiri Hulu	-	10	-	-
Kampar Kiri Hilir	-	4	-	-
Gunung Sahilan	-	-	-	-
Kampar Kiri Tengah	-	-	-	-
XIII Koto Kampar	-	1	1	-
Koto Kampar Hulu	-	1	8	-
Kuok	2	1	10	1
Salo	-	2	-	-
Tapung	-	6	37	-
Tapung Hulu	-	11	-	-
Tapung Hilir	-	-	-	-
Bangkinang Kota	1	5	14	4
Bangkinang	-	1	1	-
Kampar	1	6	4	-
Kampa	-	-	-	-
Rumbio Jaya	1	4	1	-
Kampar Utara	1	2	-	-
Tambang	3	9	22	-
Siak Hulu	2	2	-	-
Perhentian Raja	3	-	-	-
Kabupaten Kampar	17	68	98	5

Catatan/Note : -

Sumber/Source: Dinas Sosial dan Tenaga Kerja Kabupaten Kampar / Social and Man Power Services Of Kampar Regency

Tabel 4.3.11 Jumlah Organisasi Sosial Menurut Klasifikasi dan Kecamatan,
 Table 2018
 Number Of Social Organization By Classification And District,
 2018

Kecamatan <i>District</i>	Tercatat <i>Listed</i>	Terdaftar <i>Registered</i>	Dikukuhkan <i>Formal</i>	Diakui <i>Legal</i>	Jumlah <i>Total</i>
(1)	(2)	(3)	(4)	(5)	(6)
Kampar Kiri	1	1	-	1	1
Kampar Kiri Hulu	-	-	-	-	-
Kampar Kiri Hilir	2	2	-	2	2
Gunung Sahilan	-	-	-	-	-
Kampar Kiri Tengah	-	-	-	-	-
XIII Koto Kampar	-	-	-	-	-
Koto Kampar Hulu	-	-	-	-	-
Kuok	2	2	-	2	2
Salo	-	-	-	-	-
Tapung	4	4	-	4	4
Tapung Hulu	1	1	-	1	1
Tapung Hilir	-	-	-	-	-
Bangkinang Kota	5	5	-	5	5
Bangkinang	1	1	-	1	1
Kampar	3	3	-	3	3
Kampa	-	-	-	-	-
Rumbio Jaya	-	-	-	-	-
Kampar Utara	1	1	-	1	1
Tambang	2	2	-	2	2
Siak Hulu	3	3	-	3	3
Perhentian Raja	-	-	-	-	-
Kabupaten Kampar	25	25	-	25	25

Catatan/ Note :

Sumber/ Source: Dinas Sosial dan Tenaga Kerja Kabupaten Kampar / Social and Man Power Services Of Kampar Regency

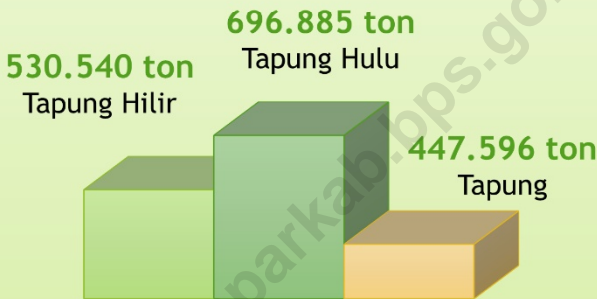
Tabel 4.3.12 Jumlah Penyandang Cacat Yang Mendapat Bantuan Rehabilitasi dan Pelayanan Sosial Menurut Kecamatan, 2018
Number Of Handicaped Who Received Rehabilitation Aid And Social Service By District, 2018

Kecamatan District	Laki-laki Male	Perempuan Female
(1)	(2)	(3)
Kampar Kiri	1	-
Kampar Kiri Hulu	-	-
Kampar Kiri Hilir	-	-
Gunung Sahilan	-	-
Kampar Kiri Tengah	-	-
XIII Koto Kampar	1	3
Koto Kampar Hulu	-	-
Kuok	2	1
Salo	1	1
Tapung	-	-
Tapung Hulu	-	2
Tapung Hilir	1	-
Bangkinang Kota	2	-
Bangkinang	1	-
Kampar	9	3
Kampa	10	3
Rumbio Jaya	2	-
Kampar Utara	1	-
Tambang	4	2
Siak Hulu	-	-
Perhentian Raja	-	1
Kabupaten Kampar	35	15

Catatan/ Note :

Sumber/Source: Dinas Sosial dan Tenaga Kerja Kabupaten Kampar / Social and Man Power Services Of Kampar Regency

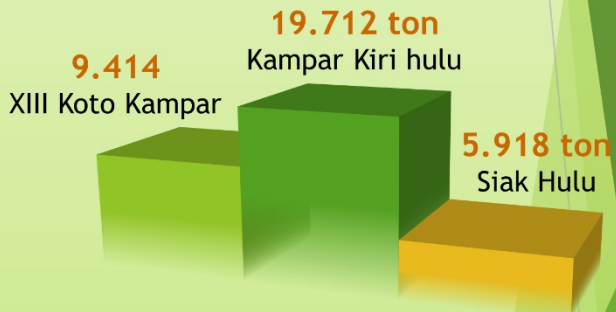
Kecamatan dengan Produksi
Kelapa Sawit, Karet dan Kelapa terbesar 2018
*Subdistricts with the Largest Production of
Palm Oil, Rubber and Coconut 2018*



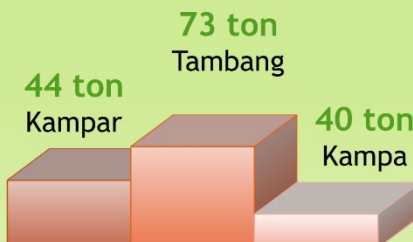
**Kelapa Sawit/
Palm Oil**



**Karet/
Rubber**



**Kelapa/
Coconut**



PENJELASAN TEKNIS

1. **Lahan sawah** adalah lahan pertanian yang berpetak-petak dan dibatasi oleh pematang (galengan), saluran untuk menahan/ menyalurkan air, yang biasanya ditanami padi sawah tanpa memandang dari mana diperoleh atau status lahan tersebut. Lahan yang dimaksud termasuk lahan yang terdaftar di Pajak Bumi Bangunan, luran Pembangunan Daerah, lahan bengkok, lahan serobotan, lahan rawa yang ditanami padi dan lahan bekas tanaman tahunan yang telah dijadikan sawah, baik yang ditanami padi, palawija atau tanaman semusim lainnya.
2. **Ladang/Huma** adalah lahan pertanian bukan sawah (lahan kering) yang biasanya ditanami tanaman semusim dan penggunaannya hanya semusim atau dua musim, kemudian akan ditinggalkan bila sudah tidak subur lagi (berpindah-pindah). Kemungkinan lahan ini beberapa tahun kemudian akan dikerjakan kembali jika sudah subur.
3. Data pokok tanaman pangan yang dikumpulkan adalah luas panen

TECHNICAL NOTES

1. **Wetland** is agricultural land that separated by small dykes to resist water, where the main crop is usually wetland paddy without considering where it is got from or the status of the land. It includes the land that is registered at land income tax office, regional development contribution, 'bengkok' land, illegal ownership, swamps for rice cultivation, and annual crop land mark that has been used as rice field, which are both planted with paddy, secondary crops or the other seasonal crops.
2. **Unirrigated agricultural field /Shifting cultivation land** is dryland (unirrigated land) that usually is cultivated for seasonal crops and utilized only for one or two seasons, then it will be left when it is not fertile (shifting). Maybe, this land will be used again in a few years if it has been fertile.
3. The main food crops data collected consists of harvested

dan produktivitas (hasil per hektar). Produksi tanaman pangan merupakan hasil perkalian antara luas panen dengan produktivitas. Pengumpulan data luas panen dilakukan setiap bulan dengan pendekatan area kecamatan di seluruh wilayah Indonesia. Pengumpulan data produktivitas dilakukan melalui pengukuran langsung pada plot ubinan berukuran 2½ m x 2½ m. Pengumpulan data produktivitas dilakukan setiap subround (empat bulanan) pada waktu panen petani.

area and productivity (yield per hectare). Food crops production is generated by harvested area multiplied by productivity. The harvested area data is collected every month using sub district area approach in all sub district in Indonesia. The productivity data collection is conducted by a direct measurement in 2½m x 2½m crop cutting plot. The productivity measurement is conducted in every subround (four monthly) at the time when farmers are harvesting their crops.

4. Data produksi padi dan palawija yang disajikan adalah dalam kualitas: gabah kering giling (padi), pipilan kering (jagung), biji kering (kedelai dan kacang tanah), dan umbi basah (ubi kayu dan ubi jalar).

4. *Production of paddy and secondary crops data are presented in the form of: dry unhusked rice (paddy), dry loose maize (maize), dry shells crops (soybeans and peanuts), and fresh roots (cassava and sweet potatoes).*

5. Tanaman sayuran dan buah-buahan semusim

Tanaman sayuran semusim adalah tanaman sumber vitamin, garam mineral dan lain-lain yang dikonsumsi dari bagian tanaman yang berupa daun, bunga, buah, dan umbinya, yang berumur kurang dari satu tahun.

5. Seasonal vegetable and fruit plants

Seasonal vegetable plants are plants which are the sources of vitamin, mineral salt, etc, consumed from the part of the plant in the form of leaf, flower, fruit, and root with the age of less than one year.

Tanaman buah-buahan semusim adalah tanaman sumber vitamin, garam mineral, dan lain-lain yang dikonsumsi dari bagian tanaman yang berupa buah, berumur kurang dari satu tahun, tidak berbentuk pohon/rumpun tetapi menjalar dan berbatang lunak.

6. **Tanaman buah-buahan dan sayuran tahunan**

Tanaman buah-buahan tahunan adalah tanaman sumber vitamin, garam mineral, dan lain-lain yang dikonsumsi dari bagian tanaman yang berupa buah dan merupakan tanaman tahunan.

Tanaman sayuran tahunan adalah tanaman sumber vitamin, garam mineral, dan lain-lain yang dikonsumsi dari bagian tanaman yang berupa daun dan atau buah yang berumur lebih dari satu tahun.

7. **Tanaman biofarmaka** adalah tanaman yang bermanfaat untuk obat-obatan, kosmetik, dan kesehatan yang dikonsumsi atau digunakan dari bagian-bagian tanaman seperti daun, batang, buah, umbi (rimpang) ataupun akar.

Seasonal fruit plants are plants which are the sources of vitamin, mineral salt, etc, consumed from the part of the plant in the form of fruits. These plants are creeps with the age of less than one year.

6. **Annual fruit and vegetable plants**

Annual fruit plants are plants which are the sources of vitamin, contained mineral salt, etc, consumed from the part of plant in the form of fruit and more than one year of age.

Annual vegetable plants are plants which are the sources of vitamin, contained mineral salt, etc, consumed from the part of the plant in the form of vegetable and more than one year of age.

7. **Medicinal plants** are plants which are useful for medicine. It is consumed from part of the plant such as leaf, flower, fruit, tuber, and root.

8. **Tanaman hias** adalah tanaman yang mempunyai nilai keindahan baik bentuk, warna daun, tajuk maupun bunganya, sering digunakan untuk penghias pekarangan dan lain sebagainya.
8. **Ornamental plants** are plants which have a beauty value, either in shape, colour of leaf or crown of flower, and they are often used as a yard decorator.
9. **Luas panen tanaman hortikultura** adalah luas tanaman sayuran, buah-buahan, biofarmaka, dan tanaman hias yang diambil hasilnya/dipanen pada periode pelaporan.
9. **Harvested area of horticulture** is area which vegetable, fruit, medicinal and ornamental plant of crop harvested during the period of report.
10. **Luas panen untuk tanaman sayuran** adalah luas tanaman yang dipanen sekaligus/habis/dibongkar dan luas tanaman yang dipanen berkali-kali (lebih dari satu kali)/belum habis.
10. **Harvested area of vegetables** is area of entirely plant harvested/demolished and plant harvested several times/undemolished.
- Tanaman yang dipanen sekaligus/habis/dibongkar** adalah tanaman yang sehabis panen langsung dibongkar/dicabut, terdiri dari bawang merah, bawang putih, bawang daun, kentang, kol/kubis, kembang kol, petsai/sawi, wortel, lobak, dan kacang merah.
- Entirely plants harvested/demolished** are plants usually harvested once and demolished to be substituted by other plants, consisting of: shallots, garlic, leeks, potato, cabbage, cauli flower, mustard green, carrots, chinese radish, and red kidney beans.
- Tanaman yang dipanen berkali-kali (lebih dari satu kali)/belum habis** adalah tanaman yang pemanenannya lebih dari satu kali dan biasanya dibongkar apabila panen terakhir sudah tidak memadai lagi, terdiri dari: kacang
- Plants harvested several times/undemolished** are plants usually harvested more than once and demolished in the case that the last harvest was economically not profitable. They consist of : yard long beans, chili, small chili,

panjang, cabe besar, cabe rawit, jamur, tomat, terung, buncis, ketimun, labu siam, kangkung, bayam, melon, semangka, dan blewah.

mushroom, tomatoes, egg plant, frech beans, cucumber, pumpkin/chajota, swamp cabbage, spinach, melon, watermelon, and blewah .

11. Produksi hortikultura adalah hasil menurut bentuk produk dari setiap tanaman sayuran, buah-buahan, biofarmaka dan tanaman hias yang diambil berdasarkan luas yang dipanen/tanaman yang menghasilkan pada bulan/triwulan laporan.

11. Horticulture production is the standard production quantity form of vegetable, fruit, medicinal and ornamental plant based on harvested area/the number of production plants reported monthly/quarterly.

12. Data perkebunan besar dikumpulkan oleh BPS setiap bulan secara lengkap (sensus bulanan) dengan sistem surat pos. Khusus untuk tanaman kelapa, cengkeh, dan kapok, datanya diperoleh dari Direktorat Jenderal Perkebunan. Data perkebunan rakyat juga diperoleh dari Direktorat Jenderal Perkebunan.

12. Data on estates are collected by the BPS every month on complete basis through a mailing system. Data on coconut, clove, and kapok, as well as on smallholder plantation, are acquired from the Directorate General of Estates.

13. Penghitungan luas tanaman perkebunan besar adalah pada keadaan akhir tahun dan tidak termasuk yang luasnya kurang dari 5 hektar.

13. Planted areas of estates refer to condition at the end of the year, and exclude areas less than 5 hectares.

14. Bentuk produksi perkebunan adalah; karet kering (karet), daun

14. Production of estates crops are follows: dry rubber (rubber); dry

kering (teh dan tembakau), biji kering (kopi dan coklat), kulit kering (kayu manis dan kina), serat kering (rami), bunga kering (cengkeh), refined sugar (tebu dari perkebunan besar), gula mangkok (tebu dari perkebunan rakyat), ekivalen kopra (kopra), biji dan bunga (pala) serta minyak daun (sereh).

leaves (tea and tobacco); dry beans (coffee and cocoa); dry bark (cassia vera and cinchona); dry fibre (rosella); dry flowers/buds (cloves); refined sugar (sugar cane from estate); cup sugar (sugar cane from smallholders); copra (copra); seeds and buds (nutmeg); and leaf oil (citronella).

ULASAN

Perkebunan

Tanaman perkebunan merupakan salah satu primadona komoditi perdagangan di Kabupaten Kampar antara lain kelapa sawit, karet, kelapa, gambir dan lain-lain.

Luas areal perkebunan terdiri dari luas tanaman belum menghasilkan (TBM), tanaman menghasilkan (TM), dan tanaman tua rusak (TTR). **Luas areal perkebunan karet tahun 2018 di Kabupaten Kampar seluas 89.930 Ha dengan produksi sebesar 64.368 Ton.** Luas areal perkebunan kelapa sawit merupakan yang terluas di Kabupaten Kampar dibandingkan dengan komoditi lain yaitu 225.916 Ha dengan produksi 2.665.029 Ton. Sedangkan untuk komoditi kelapa, luas arealnya seluas 1.716 Ha dengan produksi 422 Ton.

DESCRIPTION

Plantation

Plantation crops is one of the excellent commodity trading in Kampar regency such as oil palm, rubber, coconut, gambier and others.

*Plantation area consists of immature area (TBM), the plant produces (TM), and the old plant damaged (TTR). **Rubber plantation area in 2018 in Kampar regency area of 89,930 hectares with a production of 64,368 tons.** Oil palm plantation area is the largest in Kampar regency compared to other commodities, namely 225,916 hectares with a production of 2,665,029 tons. As for the oil commodity, its area covering an area of 1,716 hectares with a production of 422 tons.*

5. Pertanian/Agriculture

5.2 Hortikultura/Horticulture

Tabel 5.2.1 Luas Panen Tanaman Sayuran Menurut Kecamatan dan Jenis Tanaman (ha), 2017 dan 2018
Harvested Area of Vegetables by Sub District and Kind of Plant (ha), 2017 and 2018

Kecamatan Sub District	Bawang Merah Shallot		Cabai Chilli		Kentang Potato		Kubis Cabbage	
	2017	2018	2017	2018	2017	2018	2017	2018
(1)	(2)	(3)	(4)	(5)	(6)	(7)	(8)	(9)
Kampar Kiri	12	7	25	14	-	-	-	-
Kampar Kiri Hulu	-	-	24	28	-	-	-	-
Kampar Kiri Hilir	-	1	84	69	-	-	-	-
Gunung Sahilan	2	4	83	30	-	-	-	-
Kampar Kiri Tengah	-	-	35	28	-	-	-	-
XIII Koto Kampar	5	3	21	9	-	-	-	-
Koto Kampar Hulu	-	-	15	10	-	-	-	-
Kuok	1	3	16	34	-	-	-	-
Salo	1	-	5	15	-	-	-	-
Tapung	-	1	46	95	-	-	-	-
Tapung Hulu	-	1	11	42	-	-	-	-
Tapung Hilir	1	-	118	109	-	-	-	-
Bangkinang Kota	-	-	6	4	-	-	-	-
Bangkinang	-	-	7	12	-	-	-	-
Kampar	-	-	15	6	-	-	-	-
Kampa	-	-	13	34	-	-	-	-
Rumbio Jaya	-	-	18	8	-	-	-	-
Kampar Utara	-	1	23	10	-	-	-	-
Tambang	3	-	39	26	-	-	-	-
Siak Hulu	2	2	37	51	-	-	-	-
Perhentian Raja	-	1	105	211	-	-	-	-
Kabupaten Kampar	27	24	746	845	-	-	-	-

Lanjutan Tabel/*Continued Table* 5.2.1

Kecamatan <i>Sub District</i>	Petsai <i>Chinese Cabbage</i>		Tomat <i>Tomato</i>		Wortel <i>Carrot</i>	
	2017	2018	2017	2018	2017	2018
	(1)	(10)	(12)	(13)	(14)	(15)
Kampar Kiri	-	-	-	-	-	-
Kampar Kiri Hulu	-	-	-	-	-	-
Kampar Kiri Hilir	-	-	-	-	-	-
Gunung Sahilan	-	-	-	-	-	-
Kampar Kiri Tengah	-	-	-	-	-	-
XIII Koto Kampar	-	-	-	-	-	-
Koto Kampar Hulu	-	-	-	-	-	-
Kuok	-	2	-	-	-	-
Salo	-	-	-	-	-	-
Tapung	-	-	-	-	-	-
Tapung Hulu	-	-	-	-	-	-
Tapung Hilir	1	-	-	-	-	-
Bangkinang Kota	-	-	-	-	-	-
Bangkinang	-	-	-	-	-	-
Kampar	-	-	-	-	-	-
Kampa	-	-	-	-	-	-
Rumbio Jaya	-	-	-	-	-	-
Kampar Utara	-	-	-	-	-	-
Tambang	-	-	-	-	-	-
Siak Hulu	-	-	-	-	-	-
Perhentian Raja	-	-	-	-	-	-
Kabupaten Kampar	1	2	-	-	-	-

Catatan/Note : -

Sumber/Source : BPS, Statistik Pertanian Hortikultura SPH-SBS/BPS-Statistics Indonesia, *Agricultural Statistic for Horticulture SPH-SBS*

Tabel 5.2.2 Produksi Tanaman Sayuran Menurut Kecamatan dan Jenis

Table Tanaman (kuintal), 2017 dan 2018
Production of Vegetables by Sub District and Kind of Plant
(quintal), 2017 and 2018

Kecamatan <i>Sub District</i>	Bawang Merah <i>Shallot</i>		Cabai <i>Chilli</i>		Kentang <i>Potato</i>		Kubis <i>Cabbage</i>	
	2017	2018	2017	2018	2017	2018	2017	2018
(1)	(2)	(3)	(4)	(5)	(6)	(7)	(8)	(9)
Kampar Kiri	185	395	1 571	1 060	-	-	-	-
Kampar Kiri Hulu	-	-	858	2 511	-	-	-	-
Kampar Kiri Hilir	-	60	5 088	5 075	-	-	-	-
Gunung Sahilan	144	360	2 515	1 435	-	-	-	-
Kampar Kiri Tengah	-	-	1 434	1 515	-	-	-	-
XIII Koto Kampar	145	127	1 360	495	-	-	-	-
Koto Kampar Hulu	-	-	630	920	-	-	-	-
Kuok	20	62	676	2 775	-	-	-	-
Salo	20	-	245	1 418	-	-	-	-
Tapung	-	60	2 300	11 340	-	-	-	-
Tapung Hulu	-	60	820	2 267	-	-	-	-
Tapung Hilir	15	-	8 318	6 569	-	-	-	-
Bangkinang Kota	-	-	300	220	-	-	-	-
Bangkinang	-	-	395	715	-	-	-	-
Kampar	-	-	1 230	420	-	-	-	-
Kampa	-	-	1 570	2 935	-	-	-	-
Rumbio Jaya	-	-	1 510	440	-	-	-	-
Kampar Utara	-	60	1 505	720	-	-	-	-
Tambang	250	-	2 575	2 215	-	-	-	-
Siak Hulu	235	120	2 215	2 750	-	-	-	-
Perhentian Raja	-	60	5 825	12 243	-	-	-	-
Kabupaten Kampar	1 014	1 364	42 940	60 038	-	-	-	-

Lanjutan Tabel/*Continued Table 5.2.2*

Kecamatan <i>Sub District</i>	Petsai <i>Chinese Cabbage</i>		Tomat <i>Tomato</i>		Wortel <i>Carrot</i>	
	2017	2018	2017	2018	2017	2018
	(1)	(10)	(11)	(12)	(13)	(14)
Kampar Kiri	-	-	-	-	-	-
Kampar Kiri Hulu	-	-	-	-	-	-
Kampar Kiri Hilir	-	-	-	-	-	-
Gunung Sahilan	-	-	-	-	-	-
Kampar Kiri Tengah	-	-	-	-	-	-
XIII Koto Kampar	-	-	-	-	-	-
Koto Kampar Hulu	-	-	-	-	-	-
Kuok	-	100	-	-	-	-
Salo	-	-	-	-	-	-
Tapung	-	-	-	-	-	-
Tapung Hulu	-	-	-	-	-	-
Tapung Hilir	10	-	-	-	-	-
Bangkinang Kota	-	-	-	-	-	-
Bangkinang	-	-	-	-	-	-
Kampar	-	-	-	-	-	-
Kampa	-	-	-	-	-	-
Rumbio Jaya	-	-	-	-	-	-
Kampar Utara	-	-	-	-	-	-
Tambang	-	-	-	-	-	-
Siak Hulu	-	-	-	-	-	-
Perhentian Raja	-	-	-	-	-	-
Kabupaten Kampar	10	100	-	-	-	-

Catatan/Note : -

Sumber/Source : BPS, Statistik Pertanian Hortikultura SPH-SBS/BPS-Statistics Indonesia, *Agricultural Statistic for Horticulture SPH-SBS*

Tabel 5.2.3 Luas Panen Tanaman Sayuran dan Buah-buahan Semusim
 Menurut Jenis Tanaman (ha), 2015-2018
Harvested Area of Seasonal Vegetables and Fruits by Kind of Plant (ha), 2015-2018

Jenis Tanaman <i>Kind of Plants</i>	2015	2016	2017	2018
(1)	(2)	(3)	(4)	(5)
Bawang Daun	...	-	2	-
Bawang Merah	...	54	27	24
Bawang Putih	...	-	-	-
Bayam	...	406	646	556
Blewah	...	-	9	-
Buncis	...	2	8	5
Cabai Besar	...	293	457	498
Cabai Rawit	...	222	289	347
Jamur	...	34 000	32 500	24000
Kacang Merah	...	-	-	-
Kacang Panjang	...	407	541	658
Kangkung	...	410	646	591
Kembang Kol	...	-	-	-
Kentang	...	-	-	-
Ketimun	...	385	490	512
Kubis	...	-	-	-
Labu Siam	...	-	1	-
Lobak	...	-	-	-
Melon	...	64	54	44
Paprika	...	-	-	-
Petsai/Sawi	...	-	1	2
Semangka	...	451	560	325
Strowberi	...	-	15	-
Terong	...	329	412	459
Tomat	...	-	-	-
Wortel	...	-	-	-

Catatan/Note :

Sumber/Source : BPS, Statistik Pertanian Hortikultura SPH-SBS/BPS-Statistics Indonesia, *Agricultural Statistic for Horticulture SPH-SBS*

Tabel 5.2.4 Produksi Tanaman Sayuran dan Buah-buahan Semusim Menurut
Table Jenis Tanaman (kuintal), 2015-2018
Production of Seasonal Vegetables and Fruits by Kind of Plant
(quintal), 2015-2018

Jenis Tanaman <i>Kind of Plants</i>	2015	2016	2017	2018
(1)	(2)	(3)	(4)	(5)
Bawang Daun	...	-	85	-
Bawang Merah	...	2 587	1 014	1 364
Bawang Putih	...	-	-	-
Bayam	...	36 743	48 247	57 490
Blewah	...	-	900	-
Buncis	...	100	540	150
Cabai Besar	...	17 263	28 211	35 303
Cabai Rawit	...	9 944	14 729	24 735
Jamur	...	639	1 700	580
Kacang Merah	...	-	-	-
Kacang Panjang	...	21 195	35 819	41 522
Kangkung	...	37 965	48 798	64 760
Kembang Kol	...	-	-	-
Kentang	...	-	-	-
Ketimun	...	73 410	101 084	118 060
Kubis	...	-	-	-
Labu Siam	...	-	150	-
Lobak	...	-	-	-
Melon	...	8 218	7 575	5 320
Paprika	...	-	-	-
Petsai/Sawi	...	-	10	100
Semangka	...	63 671	76 750	58 490
Strowberi	...	-	1 430	-
Terong	...	45 644	54 310	68 892
Tomat	...	-	-	-
Wortel	...	-	-	-

Catatan/Note : -

Sumber/Source : BPS, Statistik Pertanian Hortikultura SPH-SBS/BPS-Statistics Indonesia, *Agricultural Statistic for Horticulture SPH-SBS*

Tabel 5.2.5 Luas Panen Tanaman Biofarmaka Menurut Kecamatan dan Jenis Tanaman (m²), 2017 dan 2018
Harvested Area of Medicinal Plants by Sub District and Kind of Plant (m²), 2017 and 2018

Kecamatan <i>Sub District</i>	Jahe/ <i>Ginger</i>		Laos/Lengkuas/ <i>Galanga</i>	
	2017	2018	2017	2018
(1)	(2)	(3)	(4)	(5)
Kampar Kiri	-	37	-	30
Kampar Kiri Hulu	50	35	55	34
Kampar Kiri Hilir	450	411	450	450
Gunung Sahilan	97	87	85	103
Kampar Kiri Tengah	94	85	41	41
XIII Koto Kampar	154	30	100	14
Koto Kampar Hulu	11	5	42	14
Kuok	78	60	47	72
Salo	55	-	35	-
Tapung	-	313	-	366
Tapung Hulu	-	-	-	-
Tapung Hilir	8 000	4 100	1 000	1 100
Bangkinang Kota	-	-	75	60
Bangkinang	-	21	150	471
Kampar	2 455	3 036	2 631	1 392
Kampa	475	2 100	705	2 332
Rumbio Jaya	40	-	30	30
Kampar Utara	810	940	919	813
Tambang	34	55	22	74
Siak Hulu	45	62	18	33
Perhentian Raja	33	470	45	565
Kabupaten Kampar	12 881	11 847	6 450	7 994

Lanjutan Tabel/*Continued Table* 5.2.5

Kecamatan <i>Sub District</i>	Kencur/ <i>East Indian Galangal</i>		Kunyit / <i>Turmeric</i>	
	2017	2018	2017	2018
(1)	(6)	(7)	(8)	(9)
Kampar Kiri	10	14	–	45
Kampar Kiri Hulu	45	35	80	44
Kampar Kiri Hilir	330	400	460	450
Gunung Sahilan	121	150	160	135
Kampar Kiri Tengah	86	72	141	110
XIII Koto Kampar	83	29	115	43
Koto Kampar Hulu	11	4	31	15
Kuok	41	48	72	85
Salo	20	–	60	455
Tapung	–	164	–	140
Tapung Hulu	–	–	–	–
Tapung Hilir	8 000	3 200	1 000	400
Bangkinang Kota	–	–	10	120
Bangkinang	–	13	400	377
Kampar	–	2 500	2 640	16 151
Kampa	5 650	5 002	687	3 050
Rumbio Jaya	–	–	30	20
Kampar Utara	677	699	1 046	1 074
Tambang	51	125	37	125
Siak Hulu	46	66	60	73
Perhentian Raja	24	687	31	675
Kabupaten Kampar	15 195	13 208	7 060	23 587

Catatan/Note :

Sumber/Source : BPS, Statistik Pertanian Hortikultura SPH-TBF /BPS-Statistics Indonesia, *Agricultural Statistic for Horticulture SPH-TBF*

Tabel 5.2.6 Produksi Tanaman Biofarmaka Menurut Kecamatan dan Jenis
 Tanaman (kg), 2017 dan 2018
*Production of Medicinal Plants by Sub District and Kind of Plant
 (kg), 2017 and 2018*

Kecamatan <i>Sub District</i>	Jahe/ <i>Ginger</i>		Laos/Lengkuas/ <i>Galanga</i>	
	2017	2018	2017	2018
(1)	(2)	(3)	(4)	(5)
Kampar Kiri	-	143	-	150
Kampar Kiri Hulu	120	125	525	248
Kampar Kiri Hilir	600	2 150	1 500	2 600
Gunung Sahilan	97	442	217	603
Kampar Kiri Tengah	94	432	129	260
XIII Koto Kampar	299	51	750	70
Koto Kampar Hulu	11	14	30	76
Kuok	115	209	104	377
Salo	85	-	95	-
Tapung	-	1 910	-	2 575
Tapung Hulu	-	-	-	-
Tapung Hilir	8 000	6 200	2 000	3 550
Bangkinang Kota	-	-	575	160
Bangkinang	-	41	650	590
Kampar	3 552	12 350	14 100	6 000
Kampa	475	9 030	705	11 400
Rumbio Jaya	40	-	150	125
Kampar Utara	810	940	4 595	4 065
Tambang	34	303	62	432
Siak Hulu	45	262	74	157
Perhentian Raja	37	2 390	125	5 130
Kabupaten Kampar	14 414	36 992	26 386	38 568

Lanjutan Tabel/*Continued Table* 5.2.6

Kecamatan <i>Sub District</i>	Kencur/ <i>East Indian Galangal</i>		Kunyit / <i>Turmeric</i>	
	2017	2018	2017	2018
(1)	(6)	(7)	(8)	(9)
Kampar Kiri	15	44	-	175
Kampar Kiri Hulu	80	150	145	271
Kampar Kiri Hilir	550	1 510	1 010	2 090
Gunung Sahilan	133	558	160	620
Kampar Kiri Tengah	93	277	179	481
XIII Koto Kampar	154	114	189	209
Koto Kampar Hulu	16	13	43	83
Kuok	82	155	135	323
Salo	25	-	85	1 100
Tapung	-	492	-	718
Tapung Hulu	-	-	-	-
Tapung Hilir	8 000	2 100	895	900
Bangkinang Kota	-	-	195	270
Bangkinang	-	64	450	535
Kampar	-	2 500	5 141	8 304
Kampa	5 650	8 585	687	11 890
Rumbio Jaya	-	-	30	115
Kampar Utara	815	2 180	869	4 055
Tambang	51	410	37	579
Siak Hulu	53	172	60	226
Perhentian Raja	24	2 420	35	2 502
Kabupaten Kampar	15 741	21 744	10 345	35 446

Catatan/Note :

Sumber/Source : BPS, Statistik Pertanian Hortikultura SPH-TBF/BPS-Statistics Indonesia, *Agricultural Statistic for Horticulture SPH-TBF*

Tabel 5.2.7 Luas Panen Tanaman Biofarmaka Menurut Jenis Tanaman (m²),
 2015-2018
Harvested Area of Medicinal Plants by Kind of Plant (m²), 2015-2018

Jenis Tanaman <i>Kind of Plants</i>	2015	2016	2017	2018
(1)	(2)	(3)	(4)	(5)
Dlingo/Dringo	...	902	730	145
Jahe	...	11 960	12 881	11 847
Kapulaga	...	1 441	475	404
Keji Beling	...	576	94	448
Kencur	...	16 392	15 195	13 208
Kunyit	...	9 932	7 060	23 587
Laos/Lengkuas	...	8 518	6 450	7 994
Lempuyang	...	333	188	446
Lidah Buaya	...	409	115	200
Mahkota Dewa	...	1 484	263	538
Mengkudu/Pace	...	632	400	691
Sambiloto	...	267	74	54
Temuireng	...	287	95	164
Termukunci	...	138	0	2
Temulawak	...	632	316	2 574

Catatan/Note :

Sumber/Source : BPS, Laporan Statistik Pertanian (SP) Hortikultura SPH-TBF/BPS-Statistics Indonesia, Agricultural Statistic for Horticulture SPH-TBF

Tabel 5.2.8 Produksi Tanaman Biofarmaka Menurut Jenis Tanaman (kg),
 2015-2018
 Production of Medicinal Plants by Kind of Plant (kg), 2015-2018

Jenis Tanaman Kind of Plants	2015	2016	2017	2018
(1)	(2)	(3)	(4)	(5)
Dlingo/Dringo	...	515	750	145
Jahe	...	14 627	14 414	11 847
Kapulaga	...	986	488	404
Keji Beling	...	748	224	448
Kencur	...	17 025	15 741	13 208
Kunyit	...	15 160	10 345	23 587
Laos/Lengkuas	...	20 194	26 386	7 994
Lempuyang	...	1 162	194	446
Lidah Buaya	...	673	142	200
Mahkota Dewa	...	27 501	6 145	538
Mengkudu/Pace	...	1 318	1 051	691
Sambiloto	...	407	127	54
Temuireng	...	1 040	102	164
Termukunci	...	225	-	2
Temulawak	...	1 436	436	2 574

Catatan/Note :

Sumber/Source : BPS, Statistik Pertanian Hortikultura SPH-TBF/BPS-Statistics Indonesia, Agricultural Statistic for Horticulture SPH-TBF

Tabel 5.2.13 Produksi Tanaman Buah-buahan Menurut Kecamatan dan Jenis Tanaman (kuintal), 2017 dan 2018
Production of Fruits by Sub District and Kind of Plant (quintal), 2017 and 2018

Kecamatan Sub District	Mangga/Mango		Durian/Durian		Jeruk/Orange	
	2017	2018	2017	2018	2017	2018
(1)	(2)	(3)	(4)	(5)	(6)	(7)
Kampar Kiri	580	1 795	-	-	1 204	6 087
Kampar Kiri Hulu	200	1 285	-	-	121	759
Kampar Kiri Hilir	1 190	1 521	1 650	6 607	662	1 227
Gunung Sahilan	836	1 130	200	1 482	-	396
Kampar Kiri Tengah	170	259	60	110	-	-
XIII Koto Kampar	3 046	6 958	5 121	11 033	1 470	3 503
Koto Kampar Hulu	3 422	1 906	60	6 688	159	5 248
Kuok	900	-	-	-	14 800	28 000
Salo	50	1 146	50	6	106	444
Tapung	60	892	347	9 155	-	5 754
Tapung Hulu	310	1 890	200	5 555	-	-
Tapung Hilir	590	769	1 990	72	-	-
Bangkinang Kota	60	150	100	330	-	112
Bangkinang	5	1 898	200	7 120	188	1 188
Kampar	6 300	3 317	4 785	1 423	18 018	7 515
Kampa	500	2 721	2 000	21 658	1 664	1 704
Rumbio Jaya	2 822	4 070	5 566	9 740	-	820
Kampar Utara	2 083	2 950	1 415	1 569	775	5 580
Tambang	762	429	9 166	22 093	1 581	9 900
Siak Hulu	3 250	4 618	3 131	4 292	110	88
Perhentian Raja	720	1 290	215	280	29	35
Kampar	27 856	40 994	36 256	109 213	40 887	78 360

Lanjutan Tabel/*Continued Table* 5.2.13

Kecamatan <i>Sub District</i>	Pisang/ <i>Banana</i>		Pepaya/ <i>Papaya</i>		Salak/ <i>Salacca</i>	
	2017	2018	2017	2018	2017	2018
(1)	(8)	(9)	(10)	(11)	(12)	(13)
Kampar Kiri	583	588	548	521	338	218
Kampar Kiri Hulu	300	428	230	619	15	25
Kampar Kiri Hilir	1 550	1 268	980	1 268	–	–
Gunung Sahilan	4 070	5 585	1 822	2 307	72	21
Kampar Kiri Tengah	206	224	107	67	–	–
XIII Koto Kampar	1 198	1 389	307	396	14	4
Koto Kampar Hulu	1 072	1 952	190	183	–	–
Kuok	375	350	1 610	527	10	34
Salo	1 406	942	142	496	2	9
Tapung	2 240	2 817	217	543	2 950	3 008
Tapung Hulu	5 500	8 209	580	1 839	–	–
Tapung Hilir	647	1 020	490	129	4 600	–
Bangkinang Kota	433	349	360	276	–	–
Bangkinang	925	225	700	2 674	–	42
Kampar	4 703	1 890	957	450	1 088	280
Kampa	9 426	35 008	809	136	38	5
Rumbio Jaya	5 444	4 312	528	812	264	276
Kampar Utara	3 260	3 922	266	403	95	109
Tambang	652	1 620	1 181	2 100	272	352
Siak Hulu	293	300	5 465	7 848	1 502	1 188
Perhentian Raja	1 225	1 236	151	282	1	–
Kampar	45 508	73 634	17 640	23 876	11 261	5 571

Catatan/Note :

Sumber/Source : BPS, Statistik Pertanian Hortikultura SPH-BST/*BPS-Statistics Indonesia, Agricultural Statistic for Horticulture SPH-BST*

Tabel 5.2.14 Produksi Buah-buahan dan Sayuran Tahunan Menurut Jenis
 Tanaman (kuintal), 2015-2018
*Production of Annual Fruits and Vegetables by Kind of Plant
 (quintal), 2015-2018*

Jenis Tanaman <i>Kind of Plants</i>	2015	2016	2017	2018
(1)	(2)	(3)	(4)	(5)
Alpukat		1 866	2 303	3 206
Anggur		-	70	-
Apel		-	380	-
Belimbing		2 798	3 220	7 408
Duku/Langsat		2 769	8 375	14 509
Durian		21 119	36 256	109 213
Jambu Air		2 982	9 402	15 013
Jambu Biji		7 870	14 140	20 331
Jengkol		2 629	7 403	16 511
Jeruk Besar		197	753	3 059
Jeruk Siam/Kepron		26 370	40 887	78 360
Mangga		12 852	27 856	40 994
Manggis		11 266	29 715	48 578
Markisa/Konyal		3	410	14
Melinjo		2 061	2 500	3 004
Nangka/Cempedak		32 371	73 070	93 730
Nenas		121 365	128 705	211 378
Pepaya		10 672	17 640	23 876
Petai		1 399	2 906	5 457
Pisang		42 894	45 508	73 634
Rambutan		10 014	52 891	22 791
Salak		6 959	11 261	5 571
Sawo		7 263	13 130	10 405
Sirsak		691	792	673
Sukun		2 393	3 263	3 712

Catatan/Note :

Sumber/Source : BPS, Statistik Pertanian Hortikultura SPH-BST/BPS-Statistics Indonesia, *Agricultural Statistic for Horticulture SPH-BST*

Tabel 5.2.15 Jumlah Kelompok Tani Menurut Kecamatan Tahun 2018
 Table Number Of Farmers Crops By District , 2018

Kecamatan <i>District</i>	Jumlah Kelompok	Pemula <i>First</i>	Lanjut <i>Last</i>	Madya <i>Medium</i>	Utama <i>Excellent</i>	Belum Dikukuhkan	Jumlah <i>Total</i>
(1)	(2)	(3)	(4)	(5)	(6)	(7)	(8)
Kampar Kiri	69	45	1	-	-	23	459
Kampar Kiri Hulu	93	60	15	-	-	18	1 035
Kampar Kiri Hilir	44	41	-	-	9	3	231
Gunung Sahilan	87	52	29	-	-	6	787
Kampar Kiri Tengah	82	39	13	1	-	29	1 290
XIII Koto Kampar	123	97	24	1	-	1	2 525
Koto Kampar Hulu	91	59	24	4	-	4	990
Kuok	59	37	15	4	-	3	280
Salo	423	410	7	-	-	6	2 520
Tapung	101	98	2	-	-	1	626
Tapung Hulu	99	92	6	-	-	1	635
Tapung Hilir	40	19	8	3	-	10	459
Bangkinang Kota	134	66	46	14	1	7	2 420
Bangkinang	101	56	33	7	-	5	558
Kampar	62	33	24	1	1	3	666
Kampa	109	23	62	9	-	15	1 545
Rumbio Jaya	69	37	22	6	-	4	275
Kampar Utara	97	57	29	1	-	10	1 255
Tambang	84	63	19	-	-	2	652
Siak Hulu	50	38	3	-	-	4	460
Perhentian Raja	39	84	4	-	-	1	381
Kabupaten Kampar	2 056	1 506	386	51	11	156	20 049

Sumber/Source : Dinas Pertanian Kabupaten Kampar/ Food Crops and Horticulture Service of Kampar Regency

Tabel 5.2.16 Luas Tanah Menurut Penggunaan Tahun 2018
 Table Area Of Land By Utilization, 2018

Jenis Penggunaan Tanah <i>Utilization</i>		Jumlah <i>Total (Hectares)</i>	Persentase <i>Percent</i>
(1)		(2)	(3)
1.	Tanah Sawah <i>Wet Field</i>	5 507	0,49
2.	Pekarangan, Bangunan dan lahan sekitarnya <i>Compound And Surrounding</i>	352 022	31,18
3.	Tegal Kebun <i>Bareland Garden</i>	71 784	6,36
4.	Ladang Huma <i>Shifting Cultivation</i>	53 973	4,78
5.	Padang Rumput <i>Grassland</i>	5 678	0,50
6.	Rawa Tidak ditanami <i>Marsland Uncultivated</i>	-	-
7.	Kolam <i>Fish Pond</i>	-	-
8.	Sementara tidak diusahakan <i>Preliminary Land Not Cultivated</i>	34 163	3,03
9.	Hutan Negara & Hutan Rakyat <i>State Forest & Forestry</i>	173 194	15,34
10.	Perkebunan <i>Dry Field</i>	370 447	32,81
11.	Lain-lain <i>Others</i>	62 160	5,51
Jumlah Total		1 128 928	100

Catatan/Note : -

Sumber/Source : Dinas Pertanian Kabupaten Kampar / Food Crops and Horticulture Service of Kampar Regency

5.3 Perkebunan/*Estate Crops*

Tabel 5.3.1 Luas Areal Tanaman Perkebunan Menurut Kecamatan dan Jenis Tanaman (ha), 2017 dan 2018
Planted Area of Estate Crops by Sub District and Type of Crops (ha), 2017 and 2018

Kecamatan <i>Sub District</i>	Kelapa Sawit <i>Oil Palm</i>		Kelapa <i>Coconut</i>		Karet <i>Rubber</i>		Kopi <i>Coffee</i>	
	2017	2018	2017	2018	2017	2018	2017	2018
(1)	(2)	(3)	(4)	(5)	(6)	(7)	(8)	(9)
Kampar Kiri	19 221	19 221	164	164	6 715	6 715	-	...
Kampar Kiri Hulu	805	877	160	160	15 570	15 622	-	...
Kampar Kiri Hilir	4 257	4 306	41	41	2 451	2 451	-	...
Kampar Kiri Tengah	5 972	5 976	90	90	2 613	2 613	-	...
Gunung Sahilan	1 577	1 577	119	119	2 705	2 705	-	...
XIII Koto Kampar	6 658	6 643	152	152	14 251	14 251	14	...
Koto Kampar Hulu	1 593	1 593	52	52	6 170	6 170	-	...
Kuok	2 248	2 248	84	69	7 119	7 087	-	...
Salo	1 448	1 448	38	38	2 856	2 856	-	...
Tapung	34 244	34 244	-	-	1 543	1 543	-	...
Tapung Hulu	54 510	54 510	42	42	1 413	1 413	-	...
Tapung Hilir	37 811	37 811	7	7	169	169	-	...
Bangkinang Kota	1 262	1 262	50	50	1 375	1 378	-	...
Bangkinang	8 895	8 895	69	69	2 232	2 232	-	...
Kampar	3 292	3 292	121	121	3 706	3 732	-	...
Kampa	5 564	5 564	83	83	1 454	1 439	-	...
Rumbio Jaya	4 680	4 682	79	79	1 622	1 619	-	...
Kampar Utara	3 400	3 400	61	61	4 092	4 092	-	...
Tambang	9 926	9 931	163	163	5 016	5 011	-	...
Siak Hulu	15 485	15 485	117	117	5 441	5 441	-	...
Perhentian Raja	2 951	2 951	39	39	1 391	1 391	-	...
Kabupaten Kampar	225 799	225 916	1 731	1 716	89 904	89 930	14	...

Lanjutan Tabel/*Continued Table* 5.3.1

Kecamatan <i>Sub District</i>	Kakao <i>Cocoa</i>		Tebu <i>Sugar Cane</i>		Teh <i>Tea</i>		Tembakau <i>Tobacco</i>	
	2017	2018	2017	2018	2017	2018	2017	2018
	(1)	(10)	(11)	(12)	(13)	(14)	(15)	(16)
Kampar Kiri	...	5	-	-	-	-	-	-
Kampar Kiri Hulu	...	4	-	-	-	-	-	-
Kampar Kiri Hilir	...	4	-	-	-	-	-	-
Gunung Sahilan	...	1	-	-	-	-	-	-
Kampar Kiri Tengah	...	7	-	-	-	-	-	-
XIII Koto Kampar	...	4	-	-	-	-	-	-
Koto Kampar Hulu	...	22	-	-	-	-	-	-
Kuok	...	5	-	-	-	-	-	-
Salu	...	4	-	-	-	-	-	-
Tapung	...	26	-	-	-	-	-	-
Tapung Hulu	...	24	-	-	-	-	-	-
Tapung Hilir	...	17	-	-	-	-	-	-
Bangkinang Kota	...	15	-	-	-	-	-	-
Bangkinang	...	71	-	-	-	-	-	-
Kampar	...	2	-	-	-	-	-	-
Kampa	...	105	-	-	-	-	-	-
Rumbio Jaya	...	1	-	-	-	-	-	-
Kampar Utara	...	3	-	-	-	-	-	-
Tambang	...	13	-	-	-	-	-	-
Siak Hulu	...	1	-	-	-	-	-	-
Perhentian Raja	...	-	-	-	-	-	-	-
Kabupaten Kampar	...	335	-	-	-	-	-	-

Catatan/Note : Luas areal lahan komoditas kopi tahun 2018 belum tersedia/ *Planted area of coffee commodity land in 2018 is not available*

Sumber/Source : Dinas Perkebunan, Peternakan dan Kesehatan Hewan Kabupaten Kampar/ *Plantation, Livestock and Animal Health Service of Kampar Regency*

Tabel 5.3.2 Produksi Perkebunan Menurut Kecamatan dan Jenis Tanaman (ton),
 Table 2017 dan 2018
 Production of Estate Crops by Sub District and Type of Crops (ton),
 2017 and 2018

Kecamatan Sub District	Kelapa Sawit Oil Palm		Kelapa Coconut		Karet Rubber		Kopi Coffee	
	2017	2018	2017	2018	2017	2018	2017	2018
(1)	(2)	(3)	(4)	(5)	(6)	(7)	(8)	(9)
Kampar Kiri	230 985	230 985	23	23	2 286	1 981	-	...
Kampar Kiri Hulu	333	673	24	24	8 311	19 712	-	...
Kampar Kiri Hilir	40 188	40 188	8	8	1 356	1 494	-	...
Kampar Kiri Tengah	70 918	70 918	12	12	1 336	1 239	-	...
Gunung Sahilan	9 559	9 559	29	29	2 514	2 576	-	...
XIII Koto Kampar	77 462	77 475	30	30	9 414	9 414	5	...
Koto Kampar Hulu	14 207	14 207	16	16	3 866	3 866	-	...
Kuok	8 331	8 331	3	3	2 276	2 607	-	...
Salo	3 025	3 025	7	7	1 791	1 791	-	...
Tapung	447 596	447 596	-	-	976	976	-	...
Tapung Hulu	696 885	696 885	16	16	1 130	1 130	-	...
Tapung Hilir	530 540	530 540	5	5	16	16	-	...
Bangkinang Kota	17 090	17 090	4	4	788	788	-	...
Bangkinang	102 478	102 478	16	16	1 569	1 569	-	...
Kampar	11 340	11 340	44	44	1 425	1 425	-	...
Kampa	70 252	70 252	40	40	772	772	-	...
Rumbio Jaya	62 824	62 824	21	21	1 044	1 039	-	...
Kampar Utara	38 340	38 340	22	22	1 025	1 822	-	...
Tambang	81 587	81 587	73	73	3 758	2 985	-	...
Siak Hulu	120 366	120 366	17	17	4 040	5 918	-	...
Perhentian Raja	30 370	30 370	12	12	1 248	1 248	-	...
Kabupaten Kampar	2 664 676	2 665 029	422	422	50 941	64 368	5	...

Lanjutan Tabel/*Continued Table* 5.3.2

Kecamatan <i>Sub District</i>	Kakao		Tebu		Teh		Tembakau	
	<i>Cocoa</i>		<i>Sugar Cane</i>		<i>Tea</i>		<i>Tobacco</i>	
	2017	2018	2017	2018	2017	2018	2017	2018
(1)	(10)	(11)	(12)	(13)	(14)	(15)	(16)	(17)
Kampar Kiri	-	...	-	-	-	-	-	-
Kampar Kiri Hulu	-	...	-	-	-	-	-	-
Kampar Kiri Hilir	-	...	-	-	-	-	-	-
Gunung Sahilan	-	...	-	-	-	-	-	-
Kampar Kiri Tengah	-	...	-	-	-	-	-	-
XIII Koto Kampar	-	...	-	-	-	-	-	-
Koto Kampar Hulu	-	...	-	-	-	-	-	-
Kuok	-	...	-	-	-	-	-	-
Salo	-	...	-	-	-	-	-	-
Tapung	-	...	-	-	-	-	-	-
Tapung Hulu	-	...	-	-	-	-	-	-
Tapung Hilir	-	...	-	-	-	-	-	-
Bangkinang Kota	-	...	-	-	-	-	-	-
Bangkinang	-	...	-	-	-	-	-	-
Kampar	-	...	-	-	-	-	-	-
Kampa	-	...	-	-	-	-	-	-
Rumbio Jaya	-	...	-	-	-	-	-	-
Kampar Utara	-	...	-	-	-	-	-	-
Tambang	-	...	-	-	-	-	-	-
Siak Hulu	-	...	-	-	-	-	-	-
Perhentian Raja	-	...	-	-	-	-	-	-
Kabupaten Kampar	-	...	-	-	-	-	-	-

Catatan/Note : Data Produksi Kopi dan Kakao 2018 belum tersedia; *Coffee and Cocoa Production Data not available*

Sumber/Source : Dinas Perkebunan, Peternakan dan Kesehatan Hewan Kabupaten Kampar/ *Plantation, Livestock and Animal Health Service of Kampar Regency*

5.4 Peternakan/Livestock

Tabel 5.4.1 Jumlah Ternak Menurut Jenis Ternak dan Kecamatan, 2018
 Table Number Of Cattle By Kind And District, 2018

Kecamatan <i>District</i>	Sapi <i>Cow</i>		Kerbau <i>Bufallo</i>		Kambing/Domba <i>Goat/Sheep</i>		Domba <i>Sheep</i>	
	Jantan <i>Male</i>	Betina <i>Female</i>	Jantan <i>Male</i>	Betina <i>Female</i>	Jantan <i>Male</i>	Betina <i>Female</i>	Jantan <i>Male</i>	Betina <i>Female</i>
(1)	(2)	(3)	(4)	(5)	(6)	(7)	(8)	(9)
Kampar Kiri	237	612	1196	3682	265	489	-	-
Kampar Kiri Hulu	34	64	250	857	301	552	-	-
Kampar Kiri Hilir	228	614	115	457	128	250	-	-
Gunung Sahilan	430	1 204	57	107	87	297	-	-
Kampar Kiri Tengah	631	1 962	18	33	151	265	-	-
XIII Koto Kampar	236	515	119	278	258	461	-	-
Koto Kampar Hulu	243	420	186	351	306	657	-	-
Kuok	229	553	275	1 202	172	524	-	-
Salo	213	631	242	1 192	158	356	-	-
Tapung	1 408	3 922	30	44	436	750	88	220
Tapung Hulu	1 366	5 674	23	53	835	1 752	25	122
Tapung Hilir	2 072	6 243	27	48	492	965	-	-
Bangkinang Kota	32	52	34	78	64	76	-	-
Bangkinang	444	2 150	200	391	209	342	-	-
Kampar	331	826	63	150	315	742	-	-
Kampa	700	1 674	601	881	231	491	-	-
Rumbio Jaya	277	774	122	412	135	294	-	-
Kampar Utara	267	796	96	335	219	320	5	11
Tambang	248	851	255	644	259	480	-	-
Siak Hulu	521	898	295	589	262	532	-	-
Perhentian Raja	273	559	43	74	186	212	-	-
Kabupaten Kampar	10 420	30 994	4247	11 858	5469	10 807	118	353

Catatan/Note : -

Sumber/Source : Dinas Perkebunan, Peternakan dan Kesehatan Hewan Kabupaten Kampar / *Plantation, Livestock and Animal Health Service of Kampar Regency*

Tabel 5.4.2 Populasi Unggas Menurut Jenis dan Kecamatan , 2018
 Table Poultry Population By Kind And District, 2018

Kecamatan <i>District</i>	Ayam Ras Petelur <i>Layer</i>	Ayam Ras Pedaging <i>Boiller</i>	Ayam Buras <i>Domestics Hen</i>	Itik&Itik Manila <i>Duck&Manila Duck</i>
(1)	(2)	(3)	(4)	(5)
Kampar Kiri	-	67 892	4 113	870
Kampar Kiri Hulu	-	-	5 437	702
Kampar Kiri Hilir	-	46 592	7 137	582
Gunung Sahilan	-	-	6 454	396
Kampar Kiri Tengah	-	870 392	12 843	221
XIII Koto Kampar	-	55 992	13 864	1 675
Koto Kampar Hulu	-	129 392	15 085	1 546
Kuok	-	918 960	10 144	2 875
Salo	-	236 392	25 721	349
Tapung	-	904 892	15 543	1 021
Tapung Hulu	-	1 805 782	41 845	1 477
Tapung Hilir	-	134 392	7 763	1 410
Bangkinang Kota	-	156 392	871	303
Bangkinang	-	257 392	41 610	1 688
Kampar	-	49 392	22 248	2 032
Kampa	-	55 892	10 051	392
Rumbio Jaya	-	995 392	5 453	273
Kampar Utara	-	874 392	1 303	472
Tambang	-	2 342 922	45 061	2 598
Siak Hulu	150 000	3 040 452	15 153	2 061
Perhentian Raja	-	1 849 706	1 835	2 567
Kabupaten Kampar	150 000	14 792 610	309 534	25 510

Catatan/Note : -

Sumber/Source : Dinas Perkebunan, Peternakan dan Kesehatan Hewan Kabupaten Kampar/ *Plantation, Livestock and Animal Health Service of Kampar Regency*

Tabel 5.4.3 Produksi Telur Jenis Unggas, 2018
 Table Egg Production Of Poultryes, 2018

Jenis Unggas <i>Kind Of Poultry</i>	Populasi (ekor) <i>Population (Head)</i>	Populasi Produktif (ekor) <i>Productive Population (Head)</i>	Produksi Telur (butir) <i>Egg Production (Egg)</i>	Produksi Telur (kg) <i>Egg Production (Kg)</i>
(1)	(2)	(3)	(4)	(5)
Ayam Petelur/ <i>Layer</i>	150 000	141 015	44 291 982	2 213 936
Ayam Buras/ <i>Domestics Hen</i>	309 537	77 228	3 048 222	121 929
Itik/ <i>Duck</i>	17 982	10 609	1 657 880	110 525
Itik Manila/ <i>Manila Duck</i>	7 528	1 581	52 671	3 511
Puyuh/Quail	3 581	2 622	7 600	152
Jumlah Total	488 628	233 055	49 058 355	2 450 053

Catatan/Note : -

Sumber/Source : Dinas Perkebunan, Peternakan dan Kesehatan Hewan Kabupaten Kampar / *Plantation, Livestock and Animal Health Service of Kampar Regency*

Tabel 5.4.4 Populasi Unggas Menurut Jenis dan Kecamatan , 2018
 Table Poultry Population By Kind And District, 2018

Kecamatan <i>District</i>	Ayam Ras Petelur <i>Layer</i>	Ayam Ras Pedaging <i>Boiler</i>	Ayam Buras <i>Domestics Hen</i>	Itik&Itik Manila <i>Duck&Manila Duck</i>
(1)	(2)	(3)	(4)	(5)
Kampar Kiri	-	67 892	4 113	870
Kampar Kiri Hulu	-	-	5 437	702
Kampar Kiri Hilir	-	46 592	7 137	582
Gunung Sahilan	-	-	6 454	396
Kampar Kiri Tengah	-	870 392	12 843	221
XIII Koto Kampar	-	55 992	13 864	1 675
Koto Kampar Hulu	-	129 392	15 085	1 546
Kuok	-	918 960	10 144	2 875
Salo	-	236 392	25 721	349
Tapung	-	904 892	15 543	1 021
Tapung Hulu	-	1 805 782	41 845	1 477
Tapung Hilir	-	134 392	7 763	1 410
Bangkinang Kota	-	156 392	871	303
Bangkinang	-	257 392	41 610	1 688
Kampar	-	49 392	22 248	2 032
Kampa	-	55 892	10 051	392
Rumbio Jaya	-	995 392	5 453	273
Kampar Utara	-	874 392	1 303	472
Tambang	-	2 342 922	45 061	2 598
Siak Hulu	150 000	3 040 452	15 153	2 061
Perhentian Raja	-	1 849 706	1 835	2 567
Kabupaten Kampar	150 000	14 792 610	309 534	25 510

Catatan/Note : -

Sumber/Source : Dinas Perkebunan, Peternakan dan Kesehatan Hewan Kabupaten Kampar/ *Plantation, Livestock and Animal Health Service of Kampar Regency*

5.5 Perikanan/*Fishery*

Tabel 5.5.1 Produksi Perikanan Menurut Kecamatan dan Sektor Perairan
Table (Ton), 2018
Fisheries Production By District And Water Sector (Ton), 2018

Kecamatan <i>District</i>	Air Tawar <i>Fresh water</i>	Kolam <i>Water Pond</i>	Keramba <i>Cage</i>	Jumlah <i>Total</i>
(1)	(2)	(3)	(4)	(5)
Kampar Kiri	21,08	1 321,90	34,30	1 377,28
Kampar Kiri Hulu	48,87	315,00	-	363,87
Kampar Kiri Hilir	51,49	170,30	-	221,79
Gunung Sahilan	6,91	581,00	-	587,91
Kampar Kiri Tengah	39,16	1 718,26	-	1 757,42
XIII Koto Kampar	36,09	18 822,50	15 740,00	34 598,59
Koto Kampar Hulu	10,32	115,00	-	125,32
Kuok	83,33	896,10	1 545,16	2 524,59
Salo	10,64	2 307,00	793,50	3 111,14
Tapung	-	1 021,98	-	1 021,98
Tapung Hulu	-	325,31	-	325,31
Tapung Hilir	6,75	1 079,70	52,20	1 138,65
Bangkinang Kota	213,74	188,90	161,84	564,48
Bangkinang	321,81	392,80	438,10	1 152,71
Kampar	1 045,26	1 607,40	1 523,30	4 175,96
Kampa	55,79	2 008,40	135,90	2 200,09
Rumbio Jaya	58,16	976,10	301,96	1 336,22
Kampar Utara	27,36	1 377,33	1 315,40	2 720,09
Tambang	2,53	1 369,80	915,10	2 287,43
Siak Hulu	608,13	1 587,60	1 328,00	3 523,73
Perhentian Raja	-	1 283,62	-	1 283,62
Kabupaten Kampar	2 647,42	39 466,00	24 284,76	66 398,18

Catatan/Note : -

Sumber/Source: Dinas Perikanan/ *Fishery Service of Kampar Regency*

Tabel 5.5.2 Produksi Perikanan Menurut Kecamatan dan Sektor Perairan (juta rupiah), 2018
Fisheries Production By District And Water Sector (million rupiah), 2018

Kecamatan <i>District</i>	Air Tawar <i>Fresh water</i>	Kolam <i>Water Pond</i>	Keramba <i>Cage</i>	Pembenihan <i>Seed</i>	Jumlah <i>Total</i>
(1)	(2)	(3)	(4)	(5)	(6)
Kampar Kiri	14 631,22	110 133,27	272 878,33	1 194,73	398 837,55
Kampar Kiri Hulu	78,20	1 697,36	-	-	1 775,56
Kampar Kiri Hilir	2 013,19	76 717,80	245 617,45	776,18	325 124,62
Gunung Sahilan	121,44	15 526,08	336,91	81,01	16 065,43
Kampar Kiri Tengah	86,71	15 851,57	410,86	880,75	17 229,88
XIII Koto Kampar	1 075,94	11 277,36	-	660,62	13 013,92
Koto Kampar Hulu	8 870,18	120 177,81	38 522,51	1 225,53	168 796,03
Kuok	624,68	8 368,25	1 030,34	262,13	10 285,40
Salo	1 475,22	2 609,82	703,40	82,43	4 870,87
Tapung	1 718,10	9 374,40	1 262,81	286,74	12 642,05
Tapung Hulu	4 009,13	3 565,62	1 194,95	228,36	8 998,05
Tapung Hilir	17 659,63	8 625,42	1 607,54	-	27 892,59
Bangkinang Kota	1 093,42	3 352,05	299,93	18 623,20	23 368,61
Bangkinang	5 007,10	33 809,67	1 839,40	72,55	40 728,72
Kampar	1 605,40	1 405,35	-	833,89	3 844,64
Kampa	9 085,69	3 332,88	-	178,07	12 596,64
Rumbio Jaya	4 642,78	1 518,62	132,89	1 115,64	7 409,93
Kampar Utara	3 662,06	811,08	-	-	4 473,14
Tambang	2 082,65	2 980,80	-	104,98	5 168,43
Siak Hulu	1 718,10	1 456,79	-	18,96	3 193,85
Perhentian Raja	5 519,31	1 197,32	-	89,81	6 806,44
Kabupaten Kampar	86 780,15	433 789,29	565 837,30	26 715,60	1 113 122,34

Catatan/Note : -

Sumber/Source: Dinas Perikanan/ Fishery Service of Kampar Regency

Tabel 5.5.3 Jumlah Produksi Budidaya Perikanan Menurut Kecamatan dan
 Table Jenis Ikan (Ton), 2018
 Production of Fish By District and Kind (Ton), 2018

Kecamatan <i>District</i>	Mas <i>goldfish</i>	Patin <i>catfish</i>	Nila <i>parrot</i>	Bawal <i>pomfret</i>	Gurami <i>Gourami</i>
(1)	(2)	(3)	(4)	(5)	(6)
Kampar Kiri	-	332,40	318,60	210,00	12,00
Kampar Kiri Hulu	25,90	74,60	59,60	26,30	12,00
Kampar Kiri Hilir	-	-	-	-	-
Gunung Sahilan	-	1 107,60	159,50	-	23,50
Kampar Kiri Tengah	9,00	230,00	67,00	-	-
XIII Koto Kampar	11 400,00	17 966,50	4 230,00	-	-
Koto Kampar Hulu	-	37,00	-	-	-
Kuok	54,80	838,80	67,40	-	-
Salo	89,70	334,40	798,90	107,30	-
Tapung	-	-	-	-	-
Tapung Hulu	-	75,25	77,78	-	-
Tapung Hilir	37,30	571,00	79,60	-	-
Bangkinang Kota	-	140,60	566,20	6,70	1,20
Bangkinang	27,60	38,50	501,10	169,10	20,30
Kampar	540,30	496,10	343,10	39,00	28,20
Kampa	-	1 555,80	200,60	17,60	12,00
Rumbio Jaya	10,00	592,80	110,40	36,00	-
Kampar Utara	-	376,90	385,00	-	14,00
Tambang	-	470,00	568,10	-	-
Siak Hulu	-	704,30	463,60	-	-
Perhentian Raja	-	-	-	-	-
Kabupaten Kampar	12 194,60	25 942,55	8 996,48	612,00	123,20

Lanjutan Tabel/*Continued Table* 5.5.3

Kecamatan <i>District</i>	Lele <i>lele</i>	Lomak <i>jelawat</i>	Baung <i>baung</i>	Lainnya <i>others</i>	Jumlah <i>Total</i>
(1)	(2)	(3)	(4)	(5)	(6)
Kampar Kiri	122,00	-	17,20	478,00	1 490,20
Kampar Kiri Hulu	80,20	-	-	36,40	315,00
Kampar Kiri Hilir	170,30	-	-	-	170,30
Gunung Sahilan	297,36	-	-	130,30	1 718,26
Kampar Kiri Tengah	275,00	-	-	-	581,00
XIII Koto Kampar	856,00	110,00	-	-	34 562,50
Koto Kampar Hulu	78,00	-	-	-	115,00
Kuok	23,70	-	-	-	984,70
Salo	565,30	162,00	-	1 042,90	3 100,50
Tapung	1 021,98	-	-	-	1 021,98
Tapung Hulu	168,60	-	-	3,68	325,31
Tapung Hilir	429,80	14,20	-	-	1 131,90
Bangkinang Kota	11,40	-	-	1 081,20	1 807,30
Bangkinang	54,00	-	10,00	10,30	830,90
Kampar	543,10	500,30	156,80	730,20	3 377,10
Kampa	122,00	40,30	40,80	155,20	2 144,30
Rumbio Jaya	249,20	24,56	-	255,10	1 278,06
Kampar Utara	401,43	178,00	269,00	1 068,40	2 692,73
Tambang	479,00	-	46,50	721,30	2 284,90
Siak Hulu	529,30	-	253,30	965,10	2 915,60
Perhentian Raja	1 283,62	-	-	-	1 283,62
Kabupaten Kampar	7 761,29	1 029,36	793,60	6 678,08	64 131,16

Catatan/Note : -

Sumber/Source: Dinas Perikanan/ *Fishery Service of Kampar Regency*

Tabel 5.5.4 Jumlah Alat Penangkap Ikan Menurut Kecamatan dan Jenis Di
 Table Perairan Umum, 2018
 Number Of Fishing Tackles by District and Kind In Open Water,
 2018

Kecamatan District	Jaring Insang	Jala	Bubu	Rawai	Pancing	Serok	Tombak	Lain- lain	Jumlah Total
(1)	(2)	(3)	(4)	(5)	(6)	(7)	(8)	(9)	(10)
Kampar Kiri	-	16	21	-	25	-	-	-	62
Kampar Kiri Hulu	7	6	6	2	9	-	5	-	36
Kampar Kiri Hilir	214	-	2 585	91	5 315	-	-	3 090	11 295
Gunung Sahilan	862	192	-	1 119	-	-	-	5 150	7 322
Kampar Kiri Tengah	6	6	9	4	13	-	-	-	39
XIII Koto Kampar	2 339	-	-	334	59	-	-	6 441	9 173
Koto Kampar Hulu	10	10	-	15	60	-	-	5	101
Kuok	-	202	-	149	362	-	-	9	722
Salo	10	12	-	4	10	-	-	-	37
Tapung	3 227	16	3	-	13 084	-	-	-	19 354
			026						
Tapung Hulu	7	4	11	8	13	-	-	-	44
Tapung Hilir	35	-	84	-	37	-	-	21	177
Bangkinang Kota	11	6	2	4	11	6	6	3	50
Bangkinang	7	4	-	3	8	3	4	2	32
Kampar	229	327	3	100	347	62	16	-	1 084
Kampa	4	4	-	4	6	-	2	2	23
Rumbio Jaya	4	4	2	6	8	2	-	-	27
Kampar Utara	6	6	-	3	7	5	4	2	34
Tambang	364	313	-	447	1 876	283	-	192	3 474
Siak Hulu	1 578	158	-	459	259	-	-	7 004	9 457
Perhentian Raja	-	-	-	-	-	-	-	-	-
Kabupaten Kampar	8 922	1 288	5 750	2 753	21 510	362	38	21 921	62 543

Catatan/Note : -

Sumber/Source: Dinas Perikanan/ Fishery Service of Kampar Regency

Tabel 5.5.5 Jumlah Armada/Kapal Perikanan Menurut Kecamatan dan Jenis,
 Table 2018
 Number Of Fish Boats by District and Kind In Open Water, 2018

Kecamatan <i>District</i>	Perahu Tanpa Motor	Motor Tempel	Kapal Motor	Jumlah <i>Total</i>
(1)	(2)	(3)	(4)	(5)
Kampar Kiri	89	16	0	105
Kampar Kiri Hulu	75	0	0	75
Kampar Kiri Hilir	96	36	0	132
Gunung Sahilan	29	140	0	169
Kampar Kiri Tengah	0	75	0	75
XIII Koto Kampar	154	495	0	649
Koto Kampar Hulu	85	0	0	85
Kuok	75	0	0	75
Salo	35	0	0	35
Tapung	25	0	0	25
Tapung Hulu	33	0	0	33
Tapung Hilir	46	150	0	196
Bangkinang Kota	20	0	0	20
Bangkinang	40	0	0	40
Kampar	270	45	0	315
Kampa	557	0	0	557
Rumbio Jaya	80	0	0	80
Kampar Utara	35	0	0	35
Tambang	148	15	0	163
Siak Hulu	385	136	0	521
Perhentian Raja	15	0	0	15
Kabupaten Kampar	2 292	1 108	0	3 400

Catatan/Note : -

Sumber/Source: Dinas Perikanan/ Fishery Service of Kampar Regency

PERTAMBANGAN DAN ENERGI *Mining and Energy*

Produksi Air Kabupaten Kampar *Water Production in Kampar Regency* 2018



Air Disalurkan/
Distributed Water
2.285.135 m³

Pelanggan/*Customers*
8.979



Nilai Penjualan/*Value*
Rp 9.97 Miliar/*Billion*



Listrik/*Electricity*

187.858
Pelanggan/*Customers*

235 MW
Daya Terpasang
Installed Electricity Power (KW)



PENJELASAN TEKNIS

1. Pengumpulan data industri besar dan sedang dilakukan melalui Survei Industri Besar dan Sedang yang dilaksanakan setiap tahun secara lengkap (sensus) sejak tahun 1975. Survei Industri Besar dan Sedang mencakup semua perusahaan industri yang mempunyai tenaga kerja 20 orang atau lebih dengan menggunakan kuesioner II A.
2. Klasifikasi industri yang digunakan dalam survei ini berdasar kepada Klasifikasi Baku Lapangan Usaha Indonesia (KBLI). KBLI adalah klasifikasi lapangan usaha yang berdasar kepada *International Standard Industrial Classification of All Economic Activities* (ISIC) revisi 4 yang telah disesuaikan dengan kondisi Indonesia.
3. **Industri manufaktur** adalah suatu kegiatan ekonomi yang melakukan kegiatan mengubah suatu barang dasar secara mekanis, kimia, atau dengan tangan sehingga menjadi barang jadi/setengah jadi, dan atau barang yang kurang nilainya menjadi barang yang lebih tinggi nilainya, dan sifatnya lebih dekat

TECHNICAL NOTES

1. *Data collection of large and medium scale manufacturing is conducted through The Large and Medium Manufacturing Establishment Survey that has been done annually for all industries (census) since 1975. Large and Medium Manufacturing Establishment Survey covers all manufactures/industries with 20 workers or more by questionnaire II A.*
2. *The industrial classification adopted in this survey refers to the Klasifikasi Baku Lapangan Usaha Indonesia (KBLI). KBLI is classification of economic activities based on the International Standard Industrial Classification of All Economic Activities (ISIC rev 4) that has been modified according to the local condition in Indonesia.*
3. ***Manufacturing industry** is defined as an economic activity processing basic goods mechanically, chemicals or manually into final or intermediate goods. It is also defined as processing of lower value goods into higher value goods as final or intermediate products. The*

kepada pemakai akhir. Termasuk dalam kegiatan ini adalah jasa industri dan pekerjaan perakitan.

4. **Jasa industri** adalah kegiatan industri yang melayani keperluan pihak lain. Pada kegiatan ini bahan baku disediakan oleh pihak lain sedangkan pihak pengolah hanya melakukan pengolahannya dengan mendapat imbalan sebagai balas jasa (upah maklon).
5. **Perusahaan atau usaha industri** adalah suatu unit (kesatuan) usaha yang melakukan kegiatan ekonomi, bertujuan menghasilkan barang atau jasa, terletak pada suatu bangunan atau lokasi tertentu, dan mempunyai catatan administrasi tersendiri mengenai produksi dan struktur biaya serta ada seorang atau lebih yang bertanggung jawab atas usaha tersebut.
6. Industri manufaktur dikelompokkan ke dalam 4 golongan berdasarkan banyaknya pekerja, yaitu: industri besar (100 orang pekerja atau lebih), industri sedang/menengah (20–99 orang pekerja), industri kecil (5–19 orang pekerja), dan industri mikro (1–4 orang pekerja).

activities also include services for manufacturing and assembling.

4. **Services for manufacturing** is defined as a manufacturing activity which serving other manufacturing establishments. In this case, raw materials are supplied by others while the workers are paid as a compensation for processing raw materials.
5. **A manufacturing establishment** is defined as a production unit engaged in economic activity, producing goods or services, located in a building or in a certain location, keeping a business record concerning the production and cost structure, and having a person or more that are responsible to those activities.
6. *Manufacturing industries are categorized into four groups, based on the number of employees: large scale manufacturing (100 employees or more), medium scale manufacturing (20–99 employees), small scale manufacturing (5–19 employees), and micro industry (1–4 employees).*

7. Pelanggan adalah individu atau kelompok, baik rumah tangga, perusahaan atau institusi non profit yang membeli air bersih dari perusahaan air bersih.
8. Air disalurkan adalah volume air bersih dari perusahaan air bersih
7. *Customers are individuals or groups, whether household, company or non-profit institutions that buy water supply from water supply establishment.*
8. *Distributed water is the volume of water supply from water supply establishment.*

ULASAN

DESCRIPTION

Industri

Program pembangunan industri di Kabupaten Kampar meliputi program pokok dan program penunjang. Program pokok meliputi pengembangan industri rumah tangga, kecil dan menengah, program peningkatan kemampuan teknologi industri dan program penataan struktur industri. Sedangkan program penunjang antara lain adalah program pengendalian pencemaran lingkungan, informasi industri, pelatihan dan penyuluhan serta program penelitian dan pengembangan.

Industry

The program of industrial development in Kampar Regency divided into main program and supporting program. Main program covers; home industry development, small scale and medium scale industry. While supporting program such as; controlling environment pollution, industrial information, training and researching and developing.

6. Pertambangan dan Energy/*Mining and Energy*

Tabel 6.1 Daya Terpasang, Produksi, dan Distribusi Listrik PT. PLN (Persero)
 pada Cabang/Ranting PLN, 2018
*Installed Electricity Power, Production, and Distribution of PT. PLN
 (Persero) at PLN Branch, 2018*

Kecamatan Sub District	Daya Terpasang Installed Electricity Power (KW)	Produksi Listrik Electricity Production (KWh)	Listrik Terjual Electricity Sold (KWh)	Dipakai Sendiri Own Used (KWh)	Susut/Hilang Shrinkage/L ost (KWh)
(1)	(2)	(3)	(4)	(5)	(6)
<u>ULP LIPAT KAIN</u>	45 409,50	7 725 832,85	6 821 561	1 398,26	1 608 150
- Kampar Kiri					
- Kampar Kiri Hulu					
- Kampar Kiri Hilir					
- Gunung Sahilan					
- Kampar Kiri Tengah					
- Siak Hulu					
- Perhentian Raja					
<u>ULP BANGKINANG</u>	88 494,70	16 331 669,73	13 326 253	25 340	2 980 076,73
- XIII Koto Kampar					
- Koto Kampar Hulu					
- Kuok					
- Salo					
- Tapung					
- Tapung Hulu					
- Tapung Hilir					
- Bangkinang Kota					
- Bangkinang					
<u>ULP KAMPAR</u>	101 102	14 924 846	13 132 939	8 148	1 725 084
- Kampar					
- Kampa					
- Rumbio Jaya					
- Kampar Utara					
- Tambang					
- Siak Hulu					
- Perhentian Raja					

Catatan/Note : -
 Sumber/Source : PLN

Tabel 6.2 Jumlah Pelanggan Listrik Menurut Kecamatan, 2014-2018

Table Number of Electricity Customers by Sub District, 2014-2018

Kecamatan Sub District	2014	2015	2016	2017	2018
(1)	(2)	(3)	(4)	(5)	(6)
<u>ULP LIPAT KAIN</u>	38 997
- Kampar Kiri					
- Kampar Kiri Hulu					
- Kampar Kiri Hilir					
- Gunung Sahilan					
- Kampar Kiri Tengah					
- Siak Hulu					
- Perhentian Raja					
<u>ULP BANGKINANG</u>	76 690	84 551	89 819	96 515	72 371
- XIII Koto Kampar					
- Koto Kampar Hulu					
- Kuok					
- Salo					
- Tapung					
- Tapung Hulu					
- Tapung Hilir					
- Bangkinang Kota					
- Bangkinang					
<u>ULP KAMPAR</u>	76 590
- Kampar					
- Kampa					
- Rumbio Jaya					
- Kampar Utara					
- Tambang					
- Siak Hulu					
- Perhentian Raja					

Catatan/Note : Th. 2014 s/d 2017 untuk ULP kampar dan lipat kain belum pemecahan ULP kamppar masih bergabung di ULP Bangkinang dan ULP Panam , sedangkan untuk lipat kain masih bergabung di ULP simpang Tiga/Marpoyan
Sumber/Source : PLN

Tabel 6.3 Jumlah Pelanggan Air yang Disalurkan Menurut Kecamatan, 2018
 Table Number of Customers and Distributed Water by Sub District, 2018

Kecamatan Sub District	Pelanggan Number of Customers	Air Disalurkan Distributed Water (m ³)	Nilai Value (Rp)
(1)	(2)	(3)	(4)
Kampar Kiri	365	77 555	345 852 020
Kampar Kiri Hulu	-	-	-
Kampar Kiri Hilir	-	-	-
Gunung Sahilan	109	11 232	60 634 720
Kampar Kiri Tengah	-	-	-
XIII Koto Kampar	174	26 111	127 572 370
Koto Kampar Hulu	-	-	-
Kuok	608	155 429	791 012 091
Salo	-	-	-
Tapung	87	8 290	55 670 140
Tapung Hulu	1 406	290 514	1 414 257 692
Tapung Hilir	-	-	-
Bangkinang Kota	3 272	1 090 140	4 207 085 368
Bangkinang	227	53 669	266 919 120
Kampar	824	157 672	760 722 042
Kampa	972	209 730	1 031 856 630
Rumbio Jaya	-	-	-
Kampar Utara	220	36 707	169 770 030
Tambang	530	123 112	553 646 890
Siak Hulu	185	44 974	186 577 740
Perhentian Raja	-	-	-
Kabupaten Kampar	8 979	2 285 135	9 971 576 853

Catatan/Note : -

Sumber/Source : PDAM Tirta Kampar



Potensi Wisata di Kabupaten Kampar

Ulu Kasok, Kecamatan XIII Koto Kampar

Candi Muara Takus, Kecamatan XIII Koto Kampar

Wisata Bukit Naang, Kecamatan Bangkinang

Sungai "Grand Canyon" Gulamo, Kec. XIII Koto Kampar

Sungai Hijau, Kecamatan Bangkinang Kota

Masjid Jami Air Tiris, Kecamatan Kampar

PENJELASAN TEKNIS

1. **Warung Makan** mencakup jenis usaha jasa pangan yang bertempat di sebagian atau seluruh bangunan tetap (tidak berpindah-pindah), yang menyajikan dan menjual makanan dan minuman di tempat usahanya baik dilengkapi maupun tidak dengan peralatan dan perlengkapan untuk proses pembuatan maupun penyimpanan dan belum mendapatkan ijin dan surat keputusan dari instansi yang membinanya.
2. **Kedai Makanan** mencakup usaha jasa pangan yang menjual dan menyajikan makanan siap dikonsumsi yang melalui proses pembuatan di tempat tetap yang dapat dipindah-pindahkan atau dibongkar pasang, biasanya dengan menggunakan tenda, seperti kedai seafood, pecel ayam dan lain-lain.
3. **Restoran** mencakup jenis usaha jasa pangan yang bertempat di sebagian atau seluruh bangunan permanen yang menjual dan menyajikan makanan dan minuman untuk umum di tempat usahanya, baik dilengkapi dengan peralatan/perlengkapan untuk

TECHNICAL NOTES

1. **A canteen** is a food service business located in part of or a permanent buildings (non-mobile), which serve and sell food and beverages at their place of business both equipped and not with equipment and equipment for the process of manufacture and storage and have not obtained permission and Decree from the agency that built it.
2. **Food Stalls** is a food service business that sells and serves ready-to-eat food that goes through the manufacturing process in a fixed place that can be moved or assembled, usually by using tents or booth, such as seafood stalls, chicken pecel and others.
3. **A restaurant** is a food service business that is located in part of or in the permanent buildings that sell and serve food and beverages to the public at their place, whether or not equipped with equipment / equipment for the manufacturing and storage

proses pembuatan dan penyimpanan maupun tidak dan telah mendapatkan surat keputusan sebagai restoran/rumah makan dari instansi yang membinanya.

process and has obtained a legal certificate as a restaurant / restaurant the agency that built it.

<https://kamparkab.bps.go.id>

7. Pariwisata/Tourism

Tabel 7.2 Objek Wisata Menurut Kecamatan di Kabupaten Kampar
 Table Tourism Object By District In Kampar Regency

KECAMATAN/ <i>District</i>	Objek Wisata/ <i>Tourism Object</i>	Kondisi/ <i>Condition</i>
(1)	(2)	(3)
Kampar Kiri	Makam Syehk Burhanuddin	Telah Direnovasi
	Tugu Khatulistiwa (<i>Equator</i>)	Telah Direnovasi
	Bendungan Sungai Paku	Telah Direnovasi
	Ex Gerbang Kereta Api	Alami
Kampar Kiri Hulu	Air terjun Kaboko	Alami
	Air Terjun Kebun Tinggi	Alami
	Arung Jeram Sungai Kampar Kiri Hulu	Alami
	Air Terjun Tanjung Belit	Alami
Gunung Sahilan	Air Terjun Bertingkat	Alami
	Istana Gunung Sahilan	Belum Direnovasi
	Makam Rajo Darah putih	Telah Direnovasi
XIII Koto Kampar	Makam Raja Gunung sahilan	Telah Direnovasi
	Candi Muara Takus	Telah Direnovasi
	Wisata Ulu Kasok	Alami
	Danau Rusa	Buatan
	Makam Syehk Abdul Gani Al-Kholidi	Telah Direnovasi
	Aquari Tepian Danau Rusa	Buatan
	Puncak Menara Telkom Tanjung Alai	Alami
	Panorama Tanjung Alai	Alami
	Air Terjun Sungai Osang Desa Binamang	Alami
	Masjid Kuno Tanjung	Alami
	Air Terjun Binamang	Alami
	Makam Syech Jaafar	Telah Direnovasi
	Waduk PLTA Koto Panjang	Buatan
Kuok	Kampung Melayu/ Desa Wisata	Alami
	Goa Alam Rantau Berangin	Alami
	Museum Kendil Kemilau Emas	Peninggalan Sejarah
	Anjungan Lokasi Pacu Tongkang	Telah Direnovasi
	Rumah Lontiok Melayu Kampar	Telah Direnovasi
	Pacu Tongkang	
	Mesjid Ikhsan Pulau Tarap	Telah Direnovasi
Makam Syech abdul Samad Palambani	Telah Direnovasi	

Sumber/Source Dinas Pariwisata, Pemuda dan Olahraga Kabupaten Kampar

KECAMATAN/ District (1)	Objek Wisata/ Tourism Object (2)	Kondisi/ Condition (3)
Tapung	Kerajinan Masyarakat (kerajinan Tudung saji)	
	Rumah Adat Tapung	Telah Direnovasi
	Makam Syech Abdul Hamid	Telah Direnovasi
Tapung Hulu	Makam Syech Mahfud	Telah Direnovasi
	Air Panas Sinama Nenek	Alami
Tapung Hilir	Makam Nenek Eno	Telah Direnovasi
	Pembenihan Ikan Arwana	Telah Direnovasi
Bangkinang Kota	Taman Rekreasi Stanum	Telah Direnovasi
	Taman Kota Bukit Cadika	Telah Direnovasi
	Masjid Islamic Center	Telah Direnovasi
	Makam mahmud Marzuki	Telah Direnovasi
	Pekan Budaya	
	Rumah Adat Tapung	Telah Direnovasi
	Makam Syech Abdul Hamid	Telah Direnovasi
Makam Syech Mahfud	Telah Direnovasi	
Bangkinang Seberang	Makam Datuk Tabano	Telah Direnovasi
	Bendungan Ompang Uwai	Telah Direnovasi
	Water Boom Bukit Naa'ng	Alami dan Buatan
	Hutan Wisata Rimbo Terantang	Alami
Kampar	Ziarah Kubur	
	Mesjid Jami'	Alami
	Anjungan Limau Kasai	Permanen
	Makam Datuk Panglimo Khatib	Telah Direnovasi
	Rumah Adat Suku Bendang	Alami
	Makam Syech Harun	Telah Direnovasi
	Makam Engku Mudo Sangkal	Telah Direnovasi
	Balimou Kasai	
	Makam Syech Abdul Muis Al Halidy	Telah Direnovasi
Makam Siti Saadah Abdawiyah	Telah Direnovasi	
Hutan Lindung (Hutan Adat)	Alami	
Bendungan Sungai Tibun	Buatan	

Sumber/Source Dinas Pariwisata, Pemuda dan Olahraga Kabupaten Kampar

KECAMATAN/ District (1)	Objek Wisata/ Tourism Object (2)	Kondisi/ Condition (3)
Kampa	Mesjid Kubro	Telah Direnovasi
	Peninggalan Benda-benda Kerajaan Kampar	Alami
	Makam Sultan Adli Mahmud Syah	Telah Direnovasi
	Bendungan Simbat	Buatan
	Bendungan Sungai Tibun	Buatan
Tambang	Kebun Nenas	Alami
	Danau Bakouk	Alami
	Makam Raja-Raja Kampar	Belum Direnovasi
Siak Hulu	Desa Wisata Buluh Cina	Permanen
	Aquarium Air Tawar	Alami
	Hutan Wisata Bulu Cina	Alami
	Anjungan Arena Pacu Sampan	Permanen
	Kebun Binatang Kasang Kulim	buatan
Salo	Rumah Lontiak	Alami
	Jembatan Berayun	Rusak
Kampar Utara	Makam Syech Engku Mudo Husin	Belum Direnovasi
Rumbio Jaya	Mesjid Jami' Desa Pulau Payung	Buatan
	Jembatan Barayun	Buatan
XIII Koto Kampar (Baru)	Puncak Kompe	Alami
	Puncak Tuah	Alami
	Panorama Kelok Indak	Alami
	Cubodak Hill	Alami
	Tepian Mahligai	Alami
	Wahid Island	Alami
	Qeis Tren Kemping	Alami
	Fada Kamping Ground	Alami
	Pulau Abadi	Alami

Sumber/Source Dinas Pariwisata, Pemuda dan Olahraga Kabupaten Kampar

SISTEM NERACA REGIONAL

System of Regional Account

PDRB atas Dasar harga Berlaku, 2018

GRDP at Current Market Price, 2018

Tiga sektor tertinggi
Highest three sectors

28,3 T


Pertambangan dan Penggalian/
Mining and Quarrying

20,3 T

Pertanian, Kehutanan, dan Perikanan/
Agriculture, Forestry, and Fishing

28,3 T

Industri Pengolahan/
Manufacturing



1,90%

Pertumbuhan Ekonomi/
Economic growth, 2018

PENJELASAN TEKNIS

1. Penghitungan statistik neraca nasional mengikuti buku petunjuk yang diterbitkan oleh Perserikatan Bangsa Bangsa (PBB) dikenal sebagai Sistem Neraca Nasional (SNN). SNN adalah rekomendasi internasional tentang bagaimana menyusun ukuran aktivitas ekonomi yang sesuai dengan standar neraca baku yang didasarkan pada prinsip-prinsip ekonomi. Rekomendasi yang dimaksud dinyatakan dalam sekumpulan konsep, definisi, klasifikasi, dan aturan neraca yang disepakati secara internasional dalam mengukur indikator tertentu seperti Produk Domestik Bruto (PDB). Salah satu bentuk adaptasi pencatatan statistik nasional adalah melakukan perubahan tahun dasar PDB Indonesia dari tahun 2000 ke 2010. Perubahan tahun dasar PDB dilakukan seiring dengan mengadopsi rekomendasi PBB yang tertuang dalam Sistem Neraca Nasional 2008 (SNA 2008).
2. Produk Domestik Bruto pada tingkat nasional serta Produk Domestik Regional Bruto (PDRB) pada tingkat regional (provinsi) menggambarkan kemampuan suatu wilayah untuk menciptakan nilai tambah pada

TECHNICAL NOTES

1. *The method used to estimate national accounts statistics is based on the standard guidelines formed by United Nation known as System of National Accounts (SNA). SNA is the internationally agreed standard set of recommendations on how to compile measures of economic activity in accordance with strict accounting conventions based on economic principles. The recommendations are expressed in term of a set of concepts, definitions, classifications and accounting rules that comprise the internationally agreed standard for measuring indicators such as Gross Domestic Product (GDP). One of the improvement in the national statistical system is to rebase GDP form base year 2000 to 2010 in order to capture current economic condition. It is in line with the United Nations (UN) recommendation on 2008 SNA.*
2. *The basic measure of the value added arising from economic activity is known as Gross Domestic Product at the national level and Gross Regional Domestic Product (GRDP) at the regional level*

suatu waktu tertentu. Untuk menyusun PDB maupun PDRB digunakan 2 pendekatan, yaitu lapangan usaha dan pengeluaran. Keduanya menyajikan komposisi data nilai tambah dirinci menurut sumber kegiatan ekonomi (lapangan usaha) dan menurut komponen penggunaannya. PDB maupun PDRB dari sisi lapangan usaha merupakan penjumlahan seluruh komponen nilai tambah bruto yang mampu diciptakan oleh sektor-sektor ekonomi atas berbagai aktivitas produksinya. Sedangkan dari sisi pengeluaran menjelaskan tentang penggunaan dari nilai tambah tersebut.

3. PDB menurut lapangan usaha mengalami perubahan klasifikasi dari 9 lapangan usaha menjadi 17 lapangan usaha. PDB menurut lapangan usaha dirinci menurut total nilai tambah dari seluruh sektor ekonomi yang mencakup lapangan usaha Pertanian, Kehutanan, dan Perikanan; Pertambangan dan Penggalian; Industri Pengolahan; Pengadaan Listrik dan Gas; Pengadaan Air, Pengelolaan Sampah, Limbah dan Daur Ulang; Konstruksi; Perdagangan Besar dan Eceran, Reparasi Mobil dan Sepeda Motor; Transportasi dan

(provinces/regencies/municipalities). To compile these statistics, two approaches have been used, i.e. "production approach" and "expenditure approach". The first approach is to measure value added produced by various kinds of economic activities, while the second approach is to measure final uses of the country's output. In other words, GDP/GRDP is the sum of total value added produced by all economic industries (activities) and the way of using it.

3. *GDP by industry classification changes from 9 sectors to 17 industries. GDP by industry is classified by types of economic activities such as Agriculture, Forestry and Fishing; Mining and Quarrying; Manufacturing; Electricity and Gas; Water supply, Sewerage, Waste Management and Remediation Activities; Construction; Wholesale and Retail Trade; Repair of Motor Vehicles and Motorcycles; Transportation and Storage; Accommodation and Food Service Activities; Information and Communication; Financial and*

Pergudangan; Penyediaan Akomodasi dan Makan Minum; Informasi dan Komunikasi; Jasa Keuangan dan Asuransi; Real Estat; Jasa Perusahaan; Administrasi Pemerintahan, Pertahanan dan Jaminan Sosial Wajib; Jasa Pendidikan; Jasa Kesehatan dan Kegiatan Sosial; dan Jasa lainnya.

Insurance Activities; Real Estate Activities; Business Activities; Public Administration; Defence and Compulsory Social Security; Education; Human Health and Social Work Activities; and Other Services Activities.

4. PDB menurut pengeluaran mengalami perubahan klasifikasi dimana pengeluaran konsumsi Lembaga Non Profit yang Melayani Rumah Tangga (LNPR) yang sebelumnya termasuk bagian dari pengeluaran konsumsi rumah tangga menjadi komponen terpisah. Sehingga klasifikasi PDB menurut pengeluaran dirinci menjadi 7 komponen yaitu komponen pengeluaran konsumsi rumah tangga, pengeluaran konsumsi LNPR, pengeluaran konsumsi pemerintah, pembentukan modal tetap bruto, perubahan inventori, ekspor barang dan jasa, dan impor barang dan jasa.

4. *GDP by expenditure classification changes where consumption expenditure Non-profit Institutions Serving Households (NPISH) previously included as part of household consumption expenditure is taken out into separate component. So that, GDP by type of expenditures is classified into: household consumption expenditure, NPISH consumption expenditure, government consumption expenditure, gross fixed capital formation, changes in inventories, exports of goods and services, and imports of goods and services.*

5. Pengeluaran konsumsi rumah tangga mencakup berbagai pengeluaran konsumsi akhir rumah tangga atas barang dan jasa untuk memenuhi kebutuhan individu ataupun kelompok secara langsung.

5. *Household consumption expenditures consist of expenditures incurred by households, which are used for both individual or collective needs. Household consumptions are classified into food and beverages*

Pengeluaran rumah tangga di sini mencakup makanan dan minuman selain restoran; pakaian, alas kaki dan jasa perawatannya; perumahan dan perlengkapan rumah tangga; kesehatan dan pendidikan; transportasi dan komunikasi; restoran dan hotel serta lainnya.

6. Pengeluaran Konsumsi Pemerintah terdiri dari Pengeluaran Konsumsi Individu dan Pengeluaran Konsumsi Kolektif. Barang dan jasa individu merupakan barang dan jasa privat. Contoh barang dan jasa yang dihasilkan pemerintah dan tergolong sebagai barang dan jasa individu adalah jasa pelayanan kesehatan pemerintah di rumah sakit/ puskesmas dan jasa pendidikan di sekolah/ universitas negeri. Sedangkan barang dan jasa kolektif ekuivalen dengan barang public. Contoh barang dan jasa yang dihasilkan pemerintah dan tergolong sebagai barang dan jasa kolektif adalah jasa pertahanan yang dilakukan TNI dan keamanan yang dilakukan kepolisian.

7. Pembentukan Modal Tetap Bruto (PMTB) mencakup pengadaan, pembuatan, dan pembelian barang modal. Barang modal dimaksud adalah barang-barang yang

other than restaurants; clothing, footwear, and related maintenance services; housing and household equipment; health and education; transport and communication; restaurants and hotels; and others.

6. *Government consumption expenditure consists of Individual Consumption Expenditure and Collective Consumption Expenditure. Individual goods and services are private goods and services. Examples of goods and services produced by government and classified as goods and services of individuals is the government health services in hospitals/health centers and education services in schools/universities. Collective goods and services equivalent to public goods. Examples of goods and services produced by government and classified as collective goods and services is carried military defense services and the police's security.*

7. *Gross Fixed Capital Formation (GFCF) includes procurement, manufacture, and the purchase of capital goods. Capital goods are goods which are used for the production process,*

digunakan untuk proses produksi, tahan lama atau yang mempunyai umur pemakaian lebih dari satu tahun seperti bangunan, mesin-mesin dan alat angkutan. Termasuk pula di sini perbaikan besar (berat) yang sifatnya memperpanjang umur atau mengubah bentuk atau kapasitas barang modal tersebut. Pengeluaran barang modal untuk keperluan militer juga dicakup sebagai PMTB. Klasifikasi komponen PMTB dibagi menjadi 6 sub komponen yaitu Konstruksi; Mesin dan Peralatan; Kendaraan; Peralatan Lainnya; Cultivated Biological Resources (CBR) dan Produk Kekayaan Intelektual.

8. Ekspor barang dan jasa merupakan transaksi perdagangan barang dan jasa dari penduduk (residen) ke bukan penduduk (nonresiden). Impor barang dan jasa adalah transaksi perdagangan dari bukan penduduk ke penduduk. Ekspor atau impor barang terjadi pada saat terjadi perubahan hak kepemilikan barang antara penduduk dengan bukan penduduk (dengan atau tanpa perpindahan fisik barang tersebut). Pada PDB dengan tahun dasar 2010, ekspor dan impor barang dirinci menjadi nonmigas dan migas.

durable or have a service life of more than one year such as buildings, machinery, and transportation equipment. Including here: huge improvement that are to extend the life or changing the shape or the capacity of the capital goods. Capital expenditures for military purposes are also covered as GFCF. GFCF component are classified into six sub-components: Construction; Machinery and Equipment; vehicle; Other equipment; Cultivated Biological Resources (CBR) and Intellectual Property Product.

8. *Exports of goods and services consist of transactions of goods and services from residents to non-residents. Imports of goods and services consist of transaction of goods and services from non-residents to residents. Exports and imports of goods occur when there are changes in ownership of goods between residents and non-residents (with or without physical movements of goods across frontiers). On the GDP at 2010 basic year, exports and imports of goods specified into non oil and gas and oil and gas.*

9. Produk Domestik Bruto maupun agregat turunannya disajikan dalam 2 (dua) versi penilaian, yaitu atas dasar "harga berlaku" dan atas dasar "harga konstan". Disebut sebagai harga berlaku karena seluruh agregat dinilai dengan menggunakan harga pada tahun berjalan, sedangkan harga konstan penilaiannya didasarkan kepada harga satu tahun dasar tertentu, dalam publikasi ini digunakan harga tahun 2010.
10. Laju pertumbuhan Produk Domestik Bruto diperoleh dari perhitungan PDB atas dasar harga konstan. Diperoleh dengan cara mengurangi nilai PDB pada tahun ke-n terhadap nilai pada tahun ke n-1 (tahun sebelumnya), dibagi dengan nilai pada tahun ke n-1, dikalikan dengan 100 persen. Laju pertumbuhan menunjukkan perkembangan agregat pendapatan dari satu waktu tertentu terhadap waktu sebelumnya.
9. *GDP and its aggregations are presented in two forms: at current market prices and at constant base year market prices. In presenting current market prices, all aggregates are valued at current market prices, while base year constant market prices are shown by valuing all aggregates at fixed base year prices. Year of 2010 is used as the base year in this publication.*
10. *Growth rate of Gross Domestic Product is derived from GDP at constant market prices. It is obtained by subtracting the value of GDP year n with the value of GDP year n-1, divided by the value of GDP year n-1 then multiplied by 100 percent. The growth rate of GDP explains the income growth during the given period.*

ULASAN

Pendapatan Regional merangkum perolehan nilai tambah yang tercipta dari seluruh kegiatan ekonomi dalam suatu wilayah pada periode waktu tertentu. PDRB juga dapat menunjukkan laju pertumbuhan ekonomi suatu daerah. Dari hasil perhitungan PDRB Kabupaten Kampar dapat diketahui besarnya laju pertumbuhan dan struktur ekonomi Kabupaten Kampar. Bila dilihat dari angka PDRB atas dasar harga konstan maka telah terjadi kenaikan dari Rp. 49,04 triliun pada tahun 2017 menjadi Rp. 49,97 triliun pada tahun 2018. Artinya pertumbuhan ekonomi Kabupaten Kampar pada tahun 2018 sebesar 1.9 persen.

DESCRIPTION

Regional Income summarizes the added value created by the acquisition of all economic activity in a region at a certain time period. GDP was also able to show economic growth of a region. From the calculation of Kampar Regency can know the rate of growth and economic structure of Kampar regency. When viewed from the GDP figures at constant prices without gas and oil, it has been an increase from Rp. 49.04 trillion in 2017 to Rp. 49.97 trillion in 2018. This means that economic growth in 2018 Kampar Regency at 2.08 percent.

8. Sistem Neraca Regional/*System of Regional Account*

Tabel 8.1 Produk Domestik Regional Bruto Atas Dasar Harga Berlaku
 Table Menurut Lapangan Usaha (miliar rupiah), 2014-2018
Gross Domestic Regional Bruto at Current Market Prices by Industry (billion rupiahs), 2014-2018

Lapangan Usaha/ <i>Industry</i>	2014	2015	2016	2017	2018
(1)	(2)	(3)	(4)	(5)	(6)
A. Pertanian, Kehutanan, dan Perikanan <i>Agriculture, Forestry, and Fishing</i>	15,347.66	16,483.57	18,200.03	19,597.75	20,318.35
B. Pertambangan dan Penggalian/ <i>Mining and Quarrying</i>	31,556.99	25,993.64	25,737.54	24,678.05	28,311.58
C. Industri Pengolahan/ <i>Manufacturing</i>	13,519.61	14,565.37	15,572.00	16,488.54	17,000.88
D. Pengadaan Listrik dan Gas/ <i>Electricity and Gas</i>	20.84	28.33	34.42	40.84	44.16
E. Pengadaan Air; Pengelolaan Sampah, Limbah, dan Daur Ulang	3.19	3.55	3.63	3.87	3.91
F. Konstruksi/ <i>Construction</i>	3,837.04	4,305.28	4,795.22	5,091.36	5,439.62
G. Perdagangan Besar dan Eceran; Reparasi Mobil dan Sepeda Motor <i>Wholesale and Retail Trade; Repair of Motor Vehicles and Motorcycles</i>	1,921.93	2,067.90	2,277.15	2,433.99	2,606.23
H. Transportasi dan Pergudangan/ <i>Transportation and Storage</i>	156.83	183.86	202.87	218.38	237.62
I. Penyediaan Akomodasi dan Makan Minum/ <i>Accommodation and Food Service Activities</i>	47.05	52.19	58.92	62.24	65.71
J. Informasi dan Komunikasi/ <i>Information and Communication</i>	226.22	246.01	253.60	272.57	287.47
K. Jasa Keuangan dan Asuransi/ <i>Financial and Insurance Activities</i>	257.66	260.47	283.09	298.83	322.67
L. Real Estate/ <i>Real Estate Activities</i>	539.26	594.53	645.80	675.30	708.78
M,N Jasa Perusahaan/ <i>Business Activities</i>	1.98	2.16	2.37	2.51	2.67
O. Administrasi Pemerintahan, Pertahanan, dan Jaminan Sosial Wajib <i>Public Administration and Defence; Compulsory Social Security</i>	870.97	907.46	961.78	1,023.76	1,089.34
P. Jasa Pendidikan/ <i>Education</i>	261.17	299.40	330.23	356.47	385.86
Q. Jasa Kesehatan dan Kegiatan Sosial/ <i>Human Health and Social Work Activities</i>	91.50	115.99	124.71	129.98	135.77
R,S,T,U Jasa Lainnya/ <i>Others Services Activities</i>	157.01	175.46	192.90	212.32	236.32
PDRB	68 816,91	66 285,16	69 676,25	71 586,78	77 196,95
PDRB Tanpa Migas	42 053,20	46 145,96	50 151,09	52 790,97	54 944,14
A Nilai Tambah Bruto Atas Dasar Harga Dasar/ <i>Gross Value Added at Basic Price</i>					
B Pajak Dikurang Subsidi Atas Produk/ <i>Taxes Less Subsidies on Products</i>					
C Produk Domestik Bruto/ <i>Gross Domestic Product</i>					

Tabel 8.2 Produk Domestik Regional Bruto Atas Dasar Harga Konstan 2010
 Table Menurut Lapangan Usaha (miliar rupiah), 2014-2018
 Gross Domestic Regional Bruto at 2010 Constant Market Prices by
 Industry (billion rupiahs), 2014-2018

Lapangan Usaha/ Industry	2014	2015	2016	2017	2018
(1)	(2)	(3)	(4)	(5)	(6)
A. Pertanian, Kehutanan, dan Perikanan <i>Agriculture, Forestry, and Fishing</i>	12,984.99	13,031.87	13,672.51	14,602.67	15,457.76
B. Pertambangan dan Penggalian/ <i>Mining and Quarrying</i>	13,880.14	13,921.70	13,820.70	13,083.38	12,350.93
C. Industri Pengolahan/ <i>Manufacturing</i>	12,476.39	12,668.78	13,205.27	14,163.03	14,668.08
D. Pengadaan Listrik dan Gas/ <i>Electricity and Gas</i>	18.99	20.68	23.27	24.39	26.01
E. Pengadaan Air; Pengelolaan Sampah, Limbah, dan Daur Ulang	2.84	2.90	2.88	2.96	2.96
F. Konstruksi/ <i>Construction</i>	2,857.49	3,004.10	3,126.37	3,236.10	3,348.10
G. Perdagangan Besar dan Eceran; Reparasi Mobil dan Sepeda Motor <i>Wholesale and Retail Trade; Repair of Motor Vehicles and Motorcycles</i>	1,390.11	1,399.61	1,453.32	1,536.74	1,632.13
H. Transportasi dan Pergudangan/ <i>Transportation and Storage</i>	128.87	139.48	147.15	155.44	162.60
I. Penyediaan Akomodasi dan Makan Minum/ <i>Accommodation and Food Service Activities</i>	36.32	37.73	39.33	40.94	42.64
J. Informasi dan Komunikasi/ <i>Information and Communication</i>	197.51	202.26	206.36	210.45	214.85
K. Jasa Keuangan dan Asuransi/ <i>Financial and Insurance Activities</i>	221.80	213.96	221.56	228.16	238.84
L. Real Estate/ <i>Real Estate Activities</i>	431.26	450.36	456.80	470.37	487.90
M,N Jasa Perusahaan/ <i>Business Activities</i>	1.61	1.66	1.71	1.78	1.87
O. Administrasi Pemerintahan, Pertahanan, dan Jaminan Sosial Wajib <i>Public Administration and Defence; Compulsory Social Security</i>	766.09	781.54	781.99	806.55	830.10
P. Jasa Pendidikan/ <i>Education</i>	215.57	220.12	226.42	238.78	252.82
Q. Jasa Kesehatan dan Kegiatan Sosial/ <i>Human Health and Social Work Activities</i>	75.14	82.16	83.10	85.59	87.62
R,S,T,U Jasa Lainnya/ <i>Others Services Activities</i>	131.36	135.15	141.46	152.43	166.71
PDRB	45 816,47	46 314,07	47 610,21	49 039,76	49 971,92
PDRB Tanpa Migas	35 775,61	36 328,33	37 651,44	39 589,91	41 076,58
A Nilai Tambah Bruto Atas Dasar Harga Dasar/ <i>Gross Value Added at Basic Price</i>					
B Pajak Dikurang Subsidi Atas Produk/ <i>Taxes Less Subsidies on Products</i>					
C Produk Domestik Bruto/ <i>Gross Domestic Product</i>					

Tabel 8.3 Distribusi Presentase Produk Domestik Regional Bruto Atas Dasar
 Table Harga Berlaku Menurut Lapangan Usaha (miliar rupiah), 2014-2018
 Percentage Distribution of Gross Domestic Regional Bruto at Current
 Market Prices by Industry (billion rupiahs), 2014-2018

Lapangan Usaha/ Industry	2014	2015	2016	2017	2018
(1)	(2)	(3)	(4)	(5)	(6)
A. Pertanian, Kehutanan, dan Perikanan <i>Agriculture, Forestry, and Fishing</i>	22.30	24.87	26.12	27.38	26.32
B. Pertambangan dan Penggalian/ <i>Mining and Quarrying</i>	45.86	39.21	36.94	34.47	36.67
C. Industri Pengolahan/ <i>Manufacturing</i>	19.65	21.97	22.35	23.03	22.02
D. Pengadaan Listrik dan Gas/ <i>Electricity and Gas</i>	0.03	0.04	0.05	0.06	0.06
E. Pengadaan Air; Pengelolaan Sampah, Limbah, dan Daur Ulang	0.00	0.01	0.01	0.01	0.01
F. Konstruksi/ <i>Construction</i>	5.58	6.50	6.88	7.11	7.05
G. Perdagangan Besar dan Eceran; Reparasi Mobil dan Sepeda Motor <i>Wholesale and Retail Trade; Repair of Motor Vehicles and Motorcycles</i>	2.79	3.12	3.27	3.40	3.38
H. Transportasi dan Pergudangan/ <i>Transportation and Storage</i>	0.23	0.28	0.29	0.31	0.31
I. Penyediaan Akomodasi dan Makan Minum/ <i>Accommodation and Food Service Activities</i>	0.07	0.08	0.08	0.09	0.09
J. Informasi dan Komunikasi/ <i>Information and Communication</i>	0.33	0.37	0.36	0.38	0.37
K. Jasa Keuangan dan Asuransi/ <i>Financial and Insurance Activities</i>	0.37	0.39	0.41	0.42	0.42
L. Real Estate/ <i>Real Estate Activities</i>	0.78	0.90	0.93	0.94	0.92
M,N Jasa Perusahaan/ <i>Business Activities</i>	0.00	0.00	0.00	0.00	0.00
O. Administrasi Pemerintahan, Pertahanan, dan Jaminan Sosial Wajib <i>Public Administration and Defence; Compulsory Social Security</i>	1.27	1.37	1.38	1.43	1.41
P. Jasa Pendidikan/ <i>Education</i>	0.38	0.45	0.47	0.50	0.50
Q. Jasa Kesehatan dan Kegiatan Sosial/ <i>Human Health and Social Work Activities</i>	0.13	0.17	0.18	0.18	0.18
R,S,T,U Jasa Lainnya/ <i>Others Services Activities</i>	0.23	0.26	0.28	0.30	0.31
PDRB	100,00	100,00	100,00	100,00	100,00
PDRB Tanpa Migas	61,11	69,62	71,98	73,74	71,17
A Nilai Tambah Bruto Atas Harga Dasar/ <i>Gross Value Added at Basic Price</i>					
B Pajak Dikurang Subsidi Atas Produk/ <i>Taxes Less Subsidies on Products</i>					
C Produk Domestik Bruto/ <i>Gross Domestic Product</i>					

Tabel 8.4 Laju Pertumbuhan Produk Domestik Regional Bruto Atas Dasar Harga
 Table Konstan 2010 Menurut Lapangan Usaha (persen), 2014-2018
*Growth Rate of Gross Domestic Regional Bruto at 2010 Constant
 Market Prices by Industry (billion rupiahs), 2014-2018*

Lapangan Usaha/ Industry	2014	2015	2016	2017	2018
(1)	(2)	(3)	(4)	(5)	(6)
A. Pertanian, Kehutanan, dan Perikanan <i>Agriculture, Forestry, and Fishing</i>	4.88	0.36	4.92	6.80	5.86
B. Pertambangan dan Penggalian/ <i>Mining and Quarrying</i>	0.44	0.30	-0.73	-5.33	-5.60
C. Industri Pengolahan/ <i>Manufacturing</i>	4.26	1.54	4.23	7.25	3.57
D. Pengadaan Listrik dan Gas/ <i>Electricity and Gas</i>	20.90	8.91	12.55	4.81	6.64
E. Pengadaan Air; Pengelolaan Sampah, Limbah, dan Daur Ulang	1.16	2.07	-0.76	2.77	-0.12
F. Konstruksi/ <i>Construction</i>	6.99	5.13	4.07	3.51	3.46
G. Perdagangan Besar dan Eceran; Reparasi Mobil dan Sepeda Motor <i>Wholesale and Retail Trade; Repair of Motor Vehicles and Motorcycles</i>	5.45	0.68	3.84	5.74	6.21
H. Transportasi dan Pergudangan/ <i>Transportation and Storage</i>	2.90	8.23	5.50	5.63	4.61
I. Penyediaan Akomodasi dan Makan Minum/ <i>Accommodation and Food Service Activities</i>	2.38	3.88	4.25	4.09	4.16
J. Informasi dan Komunikasi/ <i>Information and Communication</i>	3.42	2.41	2.03	1.98	2.09
K. Jasa Keuangan dan Asuransi/ <i>Financial and Insurance Activities</i>	8.91	-3.53	3.55	2.98	4.68
L. Real Estate/ <i>Real Estate Activities</i>	4.57	4.43	1.43	2.97	3.73
M,N Jasa Perusahaan/ <i>Business Activities</i>	9.95	3.19	3.04	4.24	4.94
O. Administrasi Pemerintahan, Pertahanan, dan Jaminan Sosial Wajib <i>Public Administration and Defence; Compulsory Social Security</i>	1.25	2.02	0.06	3.14	2.92
P. Jasa Pendidikan/ <i>Education</i>	3.22	2.11	2.86	5.46	5.88
Q. Jasa Kesehatan dan Kegiatan Sosial/ <i>Human Health and Social Work Activities</i>	7.64	9.35	1.14	2.99	2.37
R,S,T,U Jasa Lainnya/ <i>Others Services Activities</i>	10.44	2.88	4.68	7.75	9.37
PDRB	3,43	1,09	2,80	3,00	1,90
PDRB Tanpa Migas	4,84	1,54	3,64	5,15	3,76
A Nilai Tambah Bruto Atas Dasar Harga Dasar/ <i>Gross Value Added at Basic Price</i>					
B Pajak Dikurang Subsidi Atas Produk/ <i>Taxes Less Subsidies on Products</i>					
C Produk Domestik Bruto/ <i>Gross Domestic Product</i>					

Tabel 8.5 Produk Domestik Regional Bruto Atas Dasar Harga Berlaku Menurut
 Table Pengeluaran (miliar rupiah), 2014-2018
*Gross Domestic Regional Bruto at Current Market Prices by Type of
 Expenditure (billion rupiahs), 2014-2018*

Jenis Pengeluaran <i>Type of Expenditure</i>	2014	2015	2016	2017	2018
(1)	(2)	(3)	(4)	(5)	(6)
Pengeluaran Konsumsi Rumah Tangga/ <i>Household Consumption Expenditure</i>	24 579,08	28 154,15	30 267,24	32 526,78	34 360,91
a. Makanan dan Minuman, Selain Restoran/ <i>Food and Beverages other than restaurants</i>	10 923,46	12 639,84	13 680,64	14 752,59	15 665,26
b. Pakaian, Alas Kaki, dan Jasa Perawatannya/ <i>Clothing, Footwear, and Related Maintenance Services</i>	933,18	1 070,93	1 170,46	1 280,05	1 352,99
c. Perumahan dan Perlengkapan Rumah tangga/ <i>Housing and Household Equipment</i>	2 100,18	2 416,59	2 635,11	2 896,52	3 071,91
d. Kesehatan dan Pendidikan/ <i>Health and Education</i>	1 269,71	1 473,87	1 598,15	1 717,63	1 822,02
e. Transportasi dan Komunikasi/ <i>Transportation and Communication</i>	8 068,74	9 075,64	9 578,00	10 151,97	10 616,94
f. Restoran dan Hotel/ <i>Restaurants and Hotels</i>	666,53	761,84	818,63	885,48	930,23
g. Lainnya/ <i>Others</i>	617,28	715,44	786,25	842,53	901,56
Pengeluaran Konsumsi LNPRT/ <i>NPISH Consumption Expenditure</i>	309,76	331,86	349,74	376,83	418,13
Pengeluaran Konsumsi Pemerintah/ <i>Government Consumption Expenditure</i>	1 831,03	2 103,86	2 443,01	2 569,19	2 656,29
Pembentukan Modal Tetap Bruto/ <i>Gross Fixed Capital Formation</i>	17 936,38	20 599,11	22 928,12	24 729,05	26 731,54
a. Konstruksi/ <i>Construction</i>	13 282,69	15 271,85	16 895,72	18 367,06	20 260,81
b. Non Konstruksi/ <i>Non Construction</i>	4 653,69	5 327,26	6 032,40	6 361,99	6 470,74
Perubahan Inventori/ <i>Changes in Inventories</i>	2 382,44	952,95	1 304,85	692,19	917,57
Ekspor Barang dan Jasa/ <i>Exports of Goods and Services</i>	71 270,47	80 754,75	80 586,35	74 899,82	75 835,79
Dikurangi: Impor Barang dan Jasa/ <i>Less: Import of Goods and Services</i>	49 492,25	66 611,53	68 203,06	64 207,09	63 723,27
Produk Domestik Bruto/ <i>Gross Domestic Product</i>	68 816,91	66 285,16	69 676,25	71 586,78	77 196,95

Tabel 8.6 Produk Domestik Regional Bruto Atas Dasar Harga Konstan 2010
 Table Menurut Pengeluaran (miliar rupiah), 2014-2018
*Gross Domestic Regional Bruto at 2010 Constant Market Prices by
 Type of Expenditure (billion rupiahs), 2014-2018*

Jenis Pengeluaran <i>Type of Expenditure</i>	2014	2015	2016	2017	2018
(1)	(2)	(3)	(4)	(5)	(6)
Pengeluaran Konsumsi Rumah Tangga/ <i>Household Consumption Expenditure</i>	17 412,64	18 728,53	19 690,25	20 624,32	21 362,60
a. Makanan dan Minuman, Selain Restoran/ <i>Food and Beverages other than restaurants</i>	7 670,58	8 309,85	8 762,21	9 181,81	9 555,25
b. Pakaian, Alas Kaki, dan Jasa Perawatannya/ <i>Clothing, Footwear, and Related Maintenance Services</i>	697,17	761,33	815,54	861,86	899,30
c. Perumahan dan Perlengkapan Rumah tangga/ <i>Housing and Household Equipment</i>	1 460,30	1 593,81	1 688,18	1 783,54	1 855,06
d. Kesehatan dan Pendidikan/ <i>Health and Education</i>	971,60	1 066,48	1 129,27	1 170,64	1 226,61
e. Transportasi dan Komunikasi/ <i>Transportation and Communication</i>	5 594,76	5 862,49	6 095,38	6 381,94	6 550,07
f. Restoran dan Hotel/ <i>Restaurants and Hotels</i>	494,36	541,22	568,71	587,94	600,15
g. Lainnya/ <i>Others</i>	523,87	593,35	630,97	656,59	676,16
Pengeluaran Konsumsi LNPRT/ <i>NPISH Consumption Expenditure</i>	228,14	230,05	234,56	244,53	265,42
Pengeluaran Konsumsi Pemerintah/ <i>Government Consumption Expenditure</i>	1 616,95	1 706,49	1 739,32	1 750,97	1 764,14
Pembentukan Modal Tetap Bruto/ <i>Gross Fixed Capital Formation</i>	13 591,55	13 981,17	14 514,23	15 028,33	15 713,81
a. Konstruksi/ <i>Construction</i>	10 125,10	10 384,76	10 774,69	11 194,93	11 737,95
b. Non Konstruksi/ <i>Non Construction</i>	3 466,46	3 596,40	3 739,54	3 833,40	3 975,86
Perubahan Inventori/ <i>Changes in Inventories</i>	870,95	441,50	494,92	385,49	321,54
Ekspor Barang dan Jasa/ <i>Exports of Goods and Services</i>	52 202,05	63 670,01	65 335,51	58 167,58	55 124,00
Dikurangi: Impor Barang dan Jasa/ <i>Less: Import of Goods and Services</i>	40 105,81	52 443,68	54 398,57	47 161,47	44 579,60
Produk Domestik Bruto/<i>Gross Domestic Product</i>	45 816,47	46 314,07	47 610,21	49 039,76	49 971,92



Sensus
Penduduk
2020

DATA

MENCERDASKAN BANGSA

— *Enlighten the Nation* —

<https://kamparkab.bps.go.id>



**Badan Pusat Statistik
Kabupaten Kampar**

Jl HR Soebrantas Siswanto No 82 Bangkinang Kota
Telp: (0762) 20046; *email*: 1406@bps.go.id
website: kamparkab.bps.go.id

ISSN 0215-3858



9 770215 385889