

KABUPATEN **SIAK DALAM ANGKA** *Siak Regency in Figures*

2019



**BADAN PUSAT STATISTIK
KABUPATEN SIAK**

BPS - Statistics of Siak Regency

KABUPATEN

SIAK DALAM ANGKA

Siak Regency in Figures

2019



Kabupaten Siak Dalam Angka

Siak Regency in Figures

2019

ISSN: 2355-441X

No. Publikasi/*Publication Number*: 14050.1902

Katalog/*Catalog*: 1102001.1405

Ukuran Buku/*Book Size*: 14,8 cm x 21 cm

Jumlah Halaman/*Number of Pages*: xxxiv + 260 halaman /*pages*

Naskah/*Manuscript*:

Badan Pusat Statistik Kabupaten Siak

BPS-Statistics of Siak Regency

Penyunting/*Editor*:

Badan Pusat Statistik Kabupaten Siak

BPS-Statistics of Siak Regency

Gambar Kover oleh/*Cover Designed by*:

Badan Pusat Statistik Kabupaten Siak

BPS-Statistics of Siak Regency

Ilustrasi Kover/*Cover Illustration*:

Istana Asserayah Hasyimiah, Siak Sri Indrapura

Istana Asserayah Hasyimiah Palace, Siak Sri Indrapura

Diterbitkan oleh/*Published by*:

© BPS Kabupaten Siak/*BPS-Statistics of Siak Regency*

Dicetak oleh/*Printed by*:

CV. M&N Grafika

**Dilarang mengumumkan, mendistribusikan, mengomunikasikan, dan/atau
menggandakan sebagian atau seluruh isi buku ini untuk tujuan komersial tanpa izin
tertulis dari Badan Pusat Statistik**

*Prohibited to announce, distribute, communicate, and/or copy part or all of this book
for commercial purpose without permission from BPS-Statistics Indonesia*

Plt. KEPALA BPS KABUPATEN SIAK
CHIEF STATISTICIAN OF SIAK REGENCY



Moh. Fatichuddin, S.Si, M. Eng

<https://siakkab.bps.go.id>



KATA PENGANTAR

Kabupaten Siak Dalam Angka 2019 merupakan publikasi tahunan yang diterbitkan oleh BPS Kabupaten Siak. Disadari bahwa publikasi ini belum sepenuhnya memenuhi harapan pihak pemakai data khususnya para perencana, namun diharapkan dapat membantu melengkapi penyusunan rencana pembangunan di Kabupaten Siak.

Publikasi ini dapat terwujud berkat kerja sama dan bantuan dari berbagai pihak baik instansi pemerintah maupun swasta. Kepada semua pihak yang telah memberikan bantuan disampaikan penghargaan dan terima kasih yang sebesar – besarnya.

Walaupun publikasi ini telah disiapkan sebaik-baiknya, namun disadari masih ada kekurangan dan kesalahan yang terjadi. Untuk perbaikan publikasi ini, tanggapan dan saran yang bersifat konstruktif dari para pemakai sangat diharapkan.

Siak Sri Indrapura, 16 Agustus 2019

Plt. Kepala BPS

Kabupaten Siak

Moh. Fatichuddin, S.Si, M. Eng



PREFACE

Siak Regency in Figures 2019 is an annual publication written by BPS-Statistics of Siak Regency. Honestly, this publication has not perfect yet and has not filled the user's hope, especially for the planners yet, but hopely it can help to equip compilation of development planning in this regency.

This comprehensive publication has been made possible with the assistance and contribution from several governmental institutions and private organizations. To all parties who have been involved in the preparation of this publication, I would like to express my sincerest appreciation and gratitude.

Comments and constructive suggestions for the improvement of this publication are always welcome.

Siak, August 16th, 2019

*Chief Statistician of
Siak Regency*

Moh. Fatichuddin, S.Si, M. Eng

DAFTAR ISI/CONTENTS

	Halaman <i>Page</i>
Peta Wilayah Kabupaten Siak	iii
<i>Map of Siak Regency</i>	iii
Kepala BPS Kabupaten Siak	v
<i>Chief Statistician of Siak Regency</i>	v
Kata Pengantar	vii
<i>Preface</i>	viii
Daftar isi/ <i>Contents</i>	ix
Daftar Tabel/ <i>List of Tables</i>	xii
Daftar Gambar/ <i>List of Figures</i>	xxxiii
Penjelasan Umum/ <i>Explanatory Notes</i>	xxxvii
1 Geografi	1
<i>Geography</i>	1
2 Pemerintahan	15
<i>Government</i>	15
3 Kependudukan dan Ketenagakerjaan	33
<i>Population and Employment</i>	33
3.1 Kependudukan <i>Population</i>	43
3.2 Ketenagakerjaan <i>Employment</i>	46
4 Sosial dan Kesejahteraan Rakyat.....	49
<i>Social and Welfare</i>	49
4.1 Pendidikan <i>Education</i>	59
4.2 Kesehatan <i>Health</i>	85
4.3 Agama dan Sosial Lainnya <i>Religion and Other Social Affairs</i>	97
5 Pertanian.....	103
<i>Agriculture</i>	103

5.1	Tanaman Pangan <i>Food Crops</i>	115
5.2	Hortikultura <i>Horticulture</i>	119
5.3	Perkebunan <i>Estate Crops</i>	130
5.4	Peternakan <i>Husbandry</i>	132
5.5	Perikanan <i>Fishery</i>	137
6	Industri dan Energi	139
	<i>Industry and Energy</i>	139
6.1	Industri <i>Industry</i>	147
6.2	Energi <i>Energy</i>	148
7	Pariwisata	155
	<i>Foreign</i>	155
8	Transportasi dan Komunikasi	169
	<i>Transportation and Communication</i>	169
9.1	Transportasi <i>Transportation</i>	177
9.2	Komunikasi <i>Communication</i>	178
9	Keuangan Daerah dan Harga	181
	<i>Regional Finance and Prices</i>	181
9.1	Keuangan Daerah <i>Regional Finance</i>	189
9.2	Koperasi <i>Cooperation</i>	192
10	Pengeluaran Penduduk dan Konsumsi Makanan	195
	<i>Population Expenditure and Food Consumption</i>	195
10.1	Pengeluaran Penduduk <i>Population Expenditure</i>	203
10.2	Konsumsi Makanan <i>Food Consumption</i>	205
11	Perdagangan	207
	<i>Trades</i>	207
12	Pendapatan Regional	223
	<i>Regional Income</i>	223
12	Perbandingan Antar Kabupaten/Kota	245
	<i>Regency/Municipal Comparison</i>	245

DAFTAR TABEL/LIST OF TABLES

	Halaman
	<i>Page</i>
1	GEOGRAFI/GEOGRAPHY
1.1.1	Luas Daerah Menurut Kecamatan, 2018 <i>Wide Area of by Sub District, 2018</i> 9
1.1.2	Jarak dari Ibukota Kabupaten ke Ibukota Kecamatan di Kabupaten Siak <i>Distance of Capital Regency to Capital Sub District in Siak Regency</i> 10
1.1.3	Sungai-sungai yang Bermuara di Kabupaten Siak <i>The Rivers Flow and Empty into Siak Regency</i> 11
1.1.4	Sungai-sungai yang beradadi Kabupaten Siak Menurut Kecamatan <i>The Rivers Flows into Siak Regency by Sub District</i> 12
1.1.5	Tasik-tasik yang berada di Kabupaten Siak Menurut Kecamatan <i>Lakes in Siak Regency by Sub District</i> 14
2	PEMERINTAHAN/GOVERNMENT
2.1.1	Jumlah Desa Menurut Kecamatan, 2018 <i>Number of Villages by Sub District, 2018</i> 23
2.1.2	Jumlah Kelurahan Menurut Kecamatan, 2018 <i>Number of Urban Villages by Sub District, 2018</i> 24
2.1.3	Indikator Keamanan di Kabupaten Siak, 2016-2018 <i>Security Indicators in Siak Regency, 2016-2018</i> 25

2.2.1	Jumlah Pegawai Negeri Sipil Menurut Jabatan dan Jenis Kelamin, 2017 dan 2018 <i>Number of Civil Servants by Occupation and Sex, 2017 and 2018</i>	26
2.2.2	Jumlah Pegawai Negeri Sipil Menurut Tingkat Pendidikan dan Jenis Kelamin, 2017 dan 2018 <i>Number of Civil Servants by Educational Level and Sex, 2017 and 2018.....</i>	27
2.2.3	Jumlah Pegawai Negeri Sipil Menurut Kepangkatan dan Jenis Kelamin, 2017 dan 2018 <i>Number of Civil Servants by Hierarchy and Sex, 2017 and 2018....</i>	28
2.2.4	Jumlah Pegawai Negeri Sipil Menurut Kelompok Umur dan Jenis Kelamin, 2017 dan 2018 <i>Number of Civil Servants by Group of Ages and Sex, 2017 and 2018.....</i>	29
2.3.1	Banyaknya Anggota DPRD Menurut Fraksi dan Jenis Kelamin Kabupaten Siak, 2018 <i>Number of Parliament Members by Fraction and Sex in Siak Regency, 2018.....</i>	30
2.3.2	Banyaknya Anggota DPRD Menurut Komisi dan Jenis Kelamin Kabupaten Siak, 2018 <i>Number of Parliament Members by Commission and Sex in Siak Regency, 2018.....</i>	31
2.3.3	Number of Parliament Members by Commission and Sex in Siak Regency, 2018 <i>Number of Parliament's Decision by Kind in Siak Regency, 2016-2018.....</i>	32

3	KEPENDUDUKAN DAN KETENAGAKERJAAN/POPULATION AND EMPLOYMENT	
3.1	KEPENDUDUKAN/ POPULATION	
3.1.1	Penduduk, Laju Pertumbuhan Penduduk, Distribusi Persentase Penduduk, Kepadatan Penduduk, Rasio Jenis Kelamin Penduduk Menurut Kecamatan, 2010 dan 2018 <i>Populaton, Populaton Growth Rate, Percentage Distributon of Populaton, Populaton Density, and Populaton Sex Rato by Sub District, 2010 and 2018</i>	43
3.2	KETENAGAKERJAAN/EMPLOYMENT	
3.2.1	Banyaknya Pencari Kerja yang Terdaftar Pada Dinas Transmigrasi dan Tenaga Kerja Menurut Bulan dan Jenis Kelamin, 2018 <i>Number of Job Seekers Listed on Transmigration and Labor Service by Month and Sex, 2018</i>	46
3.2.2	Banyaknya Pencari Kerja yang Terdaftar Pada Dinas Transmigrasi dan Tenaga Kerja Menurut Bulan dan Kelompok Umur. 2018 <i>Number of Job Seekers Listed on Transmigration and Labor Service by Month and Group of Ages, 2018.....</i>	47
4	SOSIAL/SOCIAL	
4.1	PENDIDIKAN/EDUCATION	
4.1.1	Banyaknya Murid dan Guru Taman Kanak-kanak Menurut Kecamatan di Kabupaten Siak, Awal Tahun Ajaran 2017/2018 <i>Number of Student and Teacher of Kindergarden School by Sub-Regency in Siak Regency, Beginning of School Year 2017/2018....</i>	59
4.1.2	Banyaknya Sekolah dan Rasio Murid-Guru Taman Kanak-kanak Menurut Kecamatan di Kabupaten Siak, Awal Tahun Ajaran 2017/2018 <i>Number of School and Student-Teacher Ratio of Kindergarden</i>	

	<i>School by Sub-Regency in Siak Regency, Beginning of School Year 2017/2018</i>	60
4.1.3	Jumlah Sekolah, Guru, dan Murid Sekolah Dasar (SD) dibawah Kementerian Pendidikan dan Kebudayaan Menurut Kecamatan, 2017/2018 <i>Number of School, Teacher, and Pupils in Primary Schools Under The Ministry of Education and Culture by Sub District, 2017/2018</i>	61
4.1.4	Jumlah Sekolah, Guru, dan Madrasah Ibtidaiyah (MI) dibawah Kementerian Agama Menurut Kecamatan, 2017/2018 <i>Number of School, Teacher, and Pupils in Madrasah Ibtidaiyah (MI) Under The Ministry of Religious Affairs by Sub District, 2017/2018</i>	64
4.1.5	Jumlah Sekolah, Guru, dan Murid Sekolah Menengah Pertama (SMP) dibawah Kementerian Pendidikan dan Kebudayaan Menurut Kecamatan, 2017/2018 <i>Number of School, Teacher, and Pupils in Junior High Schools Under The Ministry of Education and Culture by Sub District, 2017/2018</i>	67
4.1.6	Jumlah Sekolah, Guru, dan Madrasah Tsanawiyah (MTs) dibawah Kementerian Agama Menurut Kecamatan, Awal Tahun Ajaran 2017/2018 <i>Number of School, Teacher, and Pupils in Madrasah Tsanawiyah (MTs) Under The Ministry of Religious Affairs by Sub District, Beginning of School Year 2017/2018</i>	70
4.1.7	Jumlah Sekolah, Guru, dan Murid Sekolah Menengah Atas (SMA) dibawah Kementerian Pendidikan dan Kebudayaan Menurut Kecamatan, 2017/2018	

	<i>Number of School, Teacher, and Pupils in Senior High Schools Under The Ministry of Education and Culture by Sub District, 2017/2018</i>	73
4.1.8	Jumlah Sekolah, Guru, dan Murid Sekolah Menengah Kejuruan (SMK) dibawah Kementerian Pendidikan dan Kebudayaan Menurut Kecamatan, 2017/2018 <i>Number of School, Teacher, and Pupils in Vocational High Schools Under The Ministry of Education and Culture by Sub District, 2017/2018.....</i>	76
4.1.9	Jumlah Sekolah, Guru, dan Madrasah Aliyah (MA) dibawah Kementerian Agama Menurut Kecamatan, Awal Tahun Ajaran 2017/2018 <i>Number of School, Teacher, and Pupils in Madrasah Aliyah (MA) Under The Ministry of Religious Affairs by Sub District, Beginning of School Year 2017/2018.....</i>	79
4.1.10	Jumlah Desa/Kelurahan yang Memiliki Fasilitas Sekolah Menurut Kecamatan dan Tingkat Pendidikan, 2011-2018 <i>Number of Villages Having Educational Facilities by Sub District and Educational Level, 2011-2018.....</i>	82
4.2	KESEHATAN/HEALTH	
4.2.1	Jumlah Desa/Kelurahan yang Memiliki Sarana Kesehatan Menurut Kecamatan dan Tingkat Pendidikan, 2011-2018 <i>Number of Villages Having Health Facilities by Sub District and Educational Level, 2011-2018</i>	85
4.2.2	Jumlah Tenaga Kesehatan Menurut Kecamatan, 2018 <i>Number of Medical Personnel by Sub District, 2018.....</i>	88
4.2.3	Jumlah Rumah Sakit Umum, Rumah Sakit Khusus, dan Fasilitas Kesehatan Lain Menurut Kecamatan, 2018	

	<i>Number of General Hospital, Special Hospital, and Other Health Facilities Center by Sub District, 2018</i>	89
4.2.4	Banyaknya Balita yang Pernah Mendapat Imunisasi Menurut Kecamatan dan Jenis Imunisasi di Kabupaten Siak, 2018 <i>Number of Toddler Got Immunization by Sub District and Immunization's Kind in Siak Regency, 2018</i>	90
4.2.5	Jumlah Ibu Hamil, Melakukan Kunjungan K1, Melakukan Kunjungan K4, Kurang Energi Kronis (KEK), dan Mendapat Tablet Zat Besi (Fe) di Kabupaten Siak, 2014–2018 <i>Number of Pregnant Women, Those with One Visit and four Visits of Antenatal Care, Chronic Energy Deficiency (CED), and Receiving Iron Supplement in Siak Regency, 2014–2018</i>	91
4.2.6	Jumlah Kasus 10 Penyakit Terbanyak di Kabupaten Siak, 2018 <i>Number of the 10 Most Disease Cases in Siak Regency, 2018</i>	92
4.2.7	Jumlah Kasus HIV/AIDS, IMS, DBD, Diare, TB, dan Malaria Menurut Kecamatan di Kabupaten Siak, 2018 <i>Number of Cases of HIV/AIDS, Sexually Transmitted Infection, Dengue Fever, Diarrhea, Tuberculosis (TB) and Malaria by Sub District in Siak Regency, 2018</i>	93
4.2.8	Banyaknya Peserta KB Aktif Menurut Kecamatan dan Jenis Alat Kontrasepsi di Kabupaten Siak, 2018 <i>Number of Active FP Members by Sub District and Contraceptions in Siak Regency, 2018</i>	94
4.2.9	anyaknya Klinik KB, Peserta KB Baru, dan Peserta KB Aktif Menurut Kecamatan di Kabupaten Siak, 2018 <i>Number of Active FP Members by Sub District in Siak Regency, 2018</i>	95
4.2.10	Banyaknya Peserta Pasangan Usia Subur (PUS), Akseptor KB,	

	Persentase PUS Yang Menjadi Akseptor KB per Kecamatan di Kabupaten Siak, Tahun 2018 <i>Number of Participants of Fertile Age Couple Pair (PUS), FP Acceptors, Percentage of PUS Who Became Acceptors of KB per Sub District in Siak Regency, 2018</i>	96
4.3	AGAMA DAN SOSIAL LAINNYA/RELIGION AND OTHER SOCIAL AFFAIRS	
4.3.1	Banyaknya Tempat Peribadatan Menurut Kecamatan di Kabupaten Siak, 2018 <i>Number of Places of Worship by Sub District in Siak Regency, 2018</i>	97
4.3.2	Banyaknya Jemaah Haji yang Berangkat ke Mekkah dan Kembali Tahun 2018 <i>Number of Hajj Pilgrims Departing for Mecca and Return in 2018</i>	98
4.3.3	Jumlah Desa/Kelurahan yang Mengalami Bencana Alam Menurut Kecamatan di Kabupaten Siak, 2011-2018 <i>Number of Villages that Had Natural Disaster in Siak Regency, 2011-2018</i>	99
4.3.4	Banyaknya Penyandang Disabilitas yang Terdaftar Menurut Kecamatan dan Jenis Disabilitas di Kabupaten Siak Tahun 2018 <i>Number of Registered Persons with Disabilities by Sub District and Disability Type in Siak Regency, 2018</i>	101
4.3.5	Banyaknya Perkara Perdata Agama Sektor Perkawinan di Kabupaten Siak, 2018 <i>Number of Civil Religion Case at Marriage Sector in Siak Regency, 2018</i>	102
5	PERTANIAN/AGRICULTURE	
5.1	TANAMAN PANGAN/FOOD CROPS	

5.1.1	Luas Panen, Produksi, dan Produktivitas Padi Sawah Menurut Subround di Kabupaten Siak, 2015 <i>Harvested Area, Production, and Productivity of Wet Paddy by Subrounds in Siak Regency, 2015</i>	115
5.1.2	Luas Panen, Produksi, dan Produktivitas Jagung dan Kedelai Menurut Subround di Kabupaten Siak, 2015 <i>Harvested Area, Production, and Productivity of Corn and Soybean by Subrounds in Siak Regency, 2015</i>	116
5.1.3	Luas Panen, Produksi, dan Produktivitas Kacang Tanah dan Kacang Hijau Menurut Subround di Kabupaten Siak, 2015 <i>Harvested Area, Production, and Productivity of Peanut and Mung Bean by Subrounds in Siak Regency, 2015</i>	117
5.1.4	Luas Panen, Produksi, dan Produktivitas Ubi Kayu dan Ubi Jalar Menurut Subround di Kabupaten Siak, 2015 <i>Harvested Area, Production, and Productivity of Cassava and Sweet Potatoe by Subrounds in Siak Regency, 2015</i>	118
5.2	HORTIKULTURA/HORTICULTURE	
5.2.1	Luas Panen Tanaman Sayuran Menurut Kecamatan dan Jenis Tanaman di Kabupaten Siak, 2017 dan 2018 (ha) <i>Harvested Area of Vegetables by Sub District and Kind of Plants in Siak Regency, 2017 and 2018 (ha)</i>	119
5.2.2	Produksi Tanaman Sayuran Menurut Kecamatan dan Jenis Tanaman di Kabupaten Siak, 2017 dan 2018 (ton) <i>Production of Vegetables by Sub District and Kind of Plants in Siak Regency, 2017 and 2018 (tons)</i>	121
5.2.3	Produktivitas Tanaman Sayuran Menurut Kecamatan dan Jenis Sayuran di Kabupaten Siak, 2017 (kuintal/Ha) <i>Harvested Area of Seasonal Vegetables and Fruits by Kind of Plant (ha), 2016-2018</i>	123

5.2.4	Produksi Tanaman Sayuran dan Buah–Buahan Semusim Menurut Jenis Tanaman (ha), 2016-2018 <i>Production of Seasonal Vegetables and Fruits by Kind of Plant (ha), 2016-2018</i>	124
5.2.5	Luas Panen Tanaman Biofarmaka Menurut Jenis Tanaman (m2), 2017-2018 <i>Harvested Area of Medicinal Plants by Kind of Plant (m2), 2017-2018</i>	125
5.2.6	Produksi Tanaman Biofarmaka Menurut Jenis Tanaman (kg), 2017-2018 <i>Production of Medicinal Plants by Kind of Plant (kg), 2017-2018</i> .	126
5.2.7	Luas Panen Tanaman Hias Menurut Jenis Tanaman (m2), 2017-2018 <i>Harvested Area of Ornamental Plants by Kind of Plant (m2), 2017-2018</i>	127
5.2.8	Produksi Tanaman Hias Menurut Jenis Tanaman (tangkai), 2017-2018 <i>Production of Ornamental Plants by Kind of Plant (stalks), 2017-2018</i>	128
5.2.9	Produktivitas Tanaman Buah–buahan Menurut Kecamatan dan Jenis Buah-buahan di Kabupaten Siak, 2018 <i>Productivity of Fruit by Sub District and Kinds in Siak Regency, 2018</i>	129
5.3	PERKEBUNAN/ESTATE CROPS	
5.3.1	Jumlah Rumah Tangga Tanaman Perkebunan Tanaman Tahunan Menurut Kecamatan dan Jenis Tanaman di Kabupaten Siak, 2013 <i>Number of Households for Annual Estate Crop Plantations by Sub District and Kinds in Siak Regency, 2013</i>	130

5.3.2	Jumlah Rumah Tangga Tanaman Perkebunan Tanaman Musiman Menurut Kecamatan dan Jenis Tanaman di Kabupaten Siak, 2013 <i>Number of Households for Seasonal Estate Crop Plantations by Sub District and Kinds in Siak Regency, 2013</i>	131
5.4	PETERNAKAN/HUSBANDRY	
5.4.1	Populasi Ternak Menurut Kecamatan dan Jenis Ternak di Kabupaten Siak, 2018 (ekor) <i>Number of Cattle by Sub District and Kinds in Siak Regency, 2018 (head)</i>	132
5.4.2	Populasi Unggas Menurut Kecamatan dan Jenis Unggas di Kabupaten Siak, 2018(ekor) <i>Number of Poultry by Sub District and Kinds in Siak Regency, 2018 (head)</i>	133
5.4.3	Jumlah Ternak yang Dipotong Menurut Kecamatan dan Jenis Ternak di Kabupaten Siak, 2018 (ekor) <i>Number of Registered Slaughtered Cattle by Sub District and Kinds in Siak Regency, 2018 (head)</i>	134
5.4.4	Produksi Daging Ternak Menurut Kecamatan dan Jenis Ternak di Kabupaten Siak, 2018 (Kg) <i>Production of Cattle's Meat by Sub District and Kinds in Siak Regency, 2018 (Kg)</i>	135
5.4.5	Banyaknya Unggas yang Dipotong Menurut Kecamatan dan Jenis Unggas di Kabupaten Siak, 2018 <i>Number of Registered Slaughtered Poultry by Sub District and Kinds in Siak Regency, 2018</i>	136
5.5	PERIKANAN/FISHERY	
5.5.1	Produksi Perikanan Budidaya Menurut Bulan di Kabupaten Siak, 2018	

	<i>Aquaculture Production by Month in Siak Regency, 2018</i>	137
6	INDUSTRI, PERTAMBANGAN, DAN ENERGI/INDUSTRY, MINING, AND ENERGY	
6.1	INDUSTRI/INDUSTRY	
6.1.1	Jumlah Perusahaan Industri dan Tenaga Kerja Industri di Kabupaten Siak, 2013-2018 <i>Number of Industrial Company and Labour in Siak Regency, 2013-2018</i>	147
6.2	ENERGI/ENERGY	
6.2.1	Persentase Rumah Tangga menurut Karakteristik dan Sumber Utama Penerangan Rumah Tangga, 2018 <i>Percentage of Households by Characteristics and Main Sources of Household Lighting, 2018</i>	148
6.2.2	Banyaknya Pelanggan Listrik PLN Menurut Kecamatan di Kabupaten Siak, 2015-2017 <i>Number of PLN Costumers by Sub District in Siak Regency, 2015- 2017</i>	149
6.2.3	Daya Terpasang, Produksi, dan Distribusi Listrik PT PLN (Persero) pada Cabang/Ranting PLN di KABUPATEN SIAK, 2015-2017 <i>Power Installed, Production and Distribution of Electricity of PT PLN (Persero) in Branches / Branches of PLN in SIAK REGENCY, 2015-2017</i>	150
6.2.4	Volume dan Nilai Air yang Disalurkan PDAM menurut Jenis Pelanggan Tahun 2018 <i>Volume and Value of Water Distributed by PDAM by 2018 Type of Customer</i>	151
6.2.5	Persentase Rumah Tangga yang Menggunakan Sumber Air Minum Bersih dan Sumber Air Minum Layak menurut	

	Karakteristik, 2018	
	<i>Percentage of Households Using Clean Water Sources and Eligible Sources of Drinking Water by Characteristics, 2018.....</i>	152
6.2.6	Persentase Rumah Tangga menurut Karakteristik dan Bahan Bakar Utama yang Digunakan untuk Memasak/Mandi/Cuci/dll, 2018	
	<i>Percentage of Households by Characteristics and Main Fuels Used for Cooking / Bathing / Washing / etc., 2018</i>	153
7	PARIWISATA/TOURISM	
7.1	Kunjungan Wisatawan ke Kabupaten Siak Menurut Bulan, Tahun 2017-2018	
	<i>Visitors to Siak Regency by Month, 2017-2018.....</i>	165
7.2	Akomodasi, Kamar, dan Tempat Tidur yang Tersedia Menurut Kecamatan di Kabupaten Siak, 2017	
	<i>Available Accomodations, Rooms, and Beds by SubRegency in Siak Regency, 2017</i>	166
7.3	Kegiatan Keimigrasian di Kabupaten Siak Menurut Bulan Tahun 2018	
	<i>Immigration Activities in Siak Regency by Month of 2018.....</i>	167
8	TRANSPORTASI DAN KOMUNIKASI/TRANSPORTATION AND COMMUNICATION	
8.1	TRANSPORTASI/TRANSPORTATION	
8.1	<i>Length of Roads by Surfaces and Condition in Siak Regency, 2018 (km).....</i>	177
8.2	KOMUNIKASI/COMMUNICATION	
8.2.1	Lalu Lintas Surat yang Diterima dan Dikirimkan Melalui Kantor POS-Kantor POS yang Berada di Kabupaten Siak Tahun 2014	
	<i>Number of Letters Sent and Received by Post Office of Siak Regency, 2014.....</i>	178

8.2.2	Persentase Anggota Rumah Tangga Berusia 5 Tahun ke Atas menurut Karakteristik dan Penggunaan Teknologi Informasi selama Tiga Bulan Terakhir, 2018 <i>Percentage of Household Members Aged 5 Years and Over by Characteristics and Use of Information Technology during the Last Three Months, 2018</i>	179
9	KEUANGAN DAERAH DAN HARGA/REGIONAL FINANCE AND PRICES	
9.1	KEUANGAN DAERAH/REGIONAL FINANCE	
9.1.1	Realisasi Pendapatan Daerah Menurut Jenis Penerimaan di Kabupaten Siak (Rp), Tahun Anggaran 2018 <i>Realization of Financial Income by Kinds in Siak Regency (Rp), Fiscal Year 2018</i>	189
9.1.2	Realisasi Belanja Pemerintah Daerah Menurut Jenis Belanja di Kabupaten Siak (Rp), Tahun Anggaran 2018 <i>Realization of Financial Expenditures by Kinds in Siak Regency (Rp), Fiscal Year 2018</i>	190
9.1.3	Realisasi Belanja Menurut Fungsi Pemerintah Daerah Kabupaten Siak (Rp), Tahun Anggaran 2018 <i>Realization of Financial Expenditures by Functions of the Regional Government of Siak Regency (Rp), Fiscal Year 2018</i>	191
9.2	KOPERASI/COOPERATION	
9.2.1	Jumlah Koperasi Menurut Kecamatan di Kabupaten Siak, Tahun 2014 - 2018 <i>Number of Cooperatives by Sub-Regency in Siak Regency, 2014 - 2018</i>	192
9.2.2	Jumlah Koperasi Menurut Jenis di Kabupaten Siak, Tahun 2014 - 2018	

	<i>Number of Cooperatives by Type in Siak Regency, 2014 - 2018</i>	193
10	PENGELUARAN PENDUDUK DAN KONSUMSI MAKANAN/ POPULATION EXPENDITURE AND FOOD CONSUMPTION	
10.1	PENGELUARAN PENDUDUK /POPULATION EXPENDITURE	
10.1.1	Pengeluaran Rata-rata per kapita Sebulan menurut Kelompok Barang Makanan dan Kelompok Pengeluaran di Kabupaten Siak (rupiah), 2018 <i>Monthly Average Expenditure per Capita by Food Commodity Group and Expenditure Group in Siak Regency (Rupiah), 2018</i>	203
10.1.2	Pengeluaran Rata-rata per kapita Sebulan menurut Kelompok Barang Bukan Makanan dan Kelompok Pengeluaran di Kabupaten Siak (rupiah), 2018 <i>Monthly Average Expenditure per Capita by Non-Food Commodity Group and Expenditure Group in Siak Regency (Rupiah), 2018</i>	204
10.2	KONSUMSI MAKANAN/FOOD CONSUMPTION	
10.2.1	Rata-Rata Konsumsi Kalori (Kcal) per Kapita Sehari menurut Kelompok Komoditas barang dan Kelompok Pengeluaran, 2018 <i>Monthly Average Calories Consumption per Capita by Food Commodity Group and Expenditure Group in Siak Regency (Rupiah), 2018</i>	205
11	PERDAGANGAN/TRADES	
11.1	Banyaknya Perusahaan Perdagangan yang Terdaftar di Kabupaten Siak, 2014-2018 <i>Number of Trading Companies Registered in Siak Regency, 2014-2018</i>	217
11.2	Ekspor Kabupaten Siak Menurut Benua Tahun 2017 dan 2018	

	<i>Export in Siak Regency by Continent, 2017 and 2018</i>	218
11.3	Impor Kabupaten Siak Menurut Benua Tahun 2017 dan 2018 <i>Import in Siak Regency by Continent, 2017 and 2018</i>	219
11.4	Impor Kabupaten Siak Menurut Kelompok Barang Tahun 2017 dan 2018 <i>Import in Siak Regency by Goods Group, 2017 and 2018</i>	220
11.5	Jumlah Usaha Kecil dan Menengah (UKM) Menurut Kecamatan di Kabupaten Siak, 2015-2018 <i>Number of Small and Medium Business by Sub-Regency and Kinds in Siak regency, 2015-2018</i>	221
11.6	Penerimaan dan Penyaluran Beras pada Sub Depot Logistik Menurut Bulan di Kabupaten Siak, 2018 (kg) <i>Receiving and Distribution of Rice in Sub Logistics Depot by Month in Siak Regency, 2018 (kg)</i>	222
12	PENDAPATAN REGIONAL/REGIONAL INCOME	
12.1	PDRB Kabupaten Siak Atas Dasar Harga Berlaku Menurut Lapangan Usaha Tahun 2014-2018 (Milyar rupiah) <i>GDRP of Siak Regency at Current Market Price by Industry, 2014-2018 (Rp Miliar)</i>	237
12.2	PDRB Kabupaten Siak Atas Dasar Harga Konstan 2010 Menurut Lapangan Usaha Tahun 2014-2018 (Milyar rupiah) <i>GDRP of Siak Regency at 2010 Constant Price by Industry, 2014-2018 (Rp Miliar)</i>	238
12.3	Distribusi Persentase PDRB Kabupaten Siak Atas Dasar Harga Berlaku Tahun 2014-2018 <i>Percentage Distribution of Siak Regency GRDP at Current Market Prices, 2014-2018</i>	239
12.4	Laju Pertumbuhan Produk Domestik Regional Bruto Kabupaten Siak Atas Dasar Harga Konstan 2010 Menurut Lapangan Usaha	

	(Persen), 2014-2018	
	<i>Growth Rate of Gross Regional Domestic Product of Siak Regency at 2010 Constant Market Prices by Industry (Percent), 2014-2018...</i>	240
12.5	Indeks Perkembangan Produk Domestik Regional Bruto Kabupaten Siak Atas Dasar Harga Konstan 2010 Menurut Lapangan Usaha, 2014–2017	
	<i>Trend of Gross Regional Domestic Product of Siak Regency at 2010 Constant Market Prices by Industry, 2014–2018</i>	241
12.6	Indeks Harga Implisit Produk Domestik Regional Bruto Kabupaten Siak Menurut Lapangan Usaha, 2014–2018	
	<i>Implicit Price Index of Gross Regional Domestic Product of Siak Regency by industry, 2014–2018</i>	242
12.7	Laju Pertumbuhan Indeks Harga Implisit Produk Domestik Regional Bruto Kabupaten Siak Menurut Lapangan Usaha (Persen), 2014–2018	
	<i>Growth Rate of Implicit Price Index of Gross Regional Domestic Product of Siak Regency by industry (Percent), 2014–2018.....</i>	243
13	PERBANDINGAN KABUPATEN/KOTA/ REGENCY/MUNICIPALITY COMPARISON	
13.1	Perkiraan Penduduk Pertengahan Tahun Kabupaten/Kota di Provinsi Riau (jiwa), 2014-2018	
	<i>Midyear Population Estimation of Regencies/Municipalities in Riau Province (people), 2014-2018</i>	255
13.2	Laju Pertumbuhan Produk Domestik Regional Bruto Kabupaten/Kota di Provinsi Riau (persen), 2017-2018	
	<i>Gross Regional Domestic Product Growth of Regencies/Municipalities in Riau Province (percents), 2017-2018....</i>	256
13.3	Produk Domestik Regional Bruto Per Kapita Kabupaten/Kota di	

	Provinsi Riau, 2018 (Milyar Rp)	
	<i>Per Capita Gross Regional Domestic Product of Regencies/Municipalities in Riau Province, 2018 (Billion Rp)</i>	257
13.4	Persentase Penduduk Miskin Menurut Kabupaten/Kota di Provinsi Riau, 2014-2018 (%)	
	<i>Percentage of Poor People by Regency/Municipality in Riau Province, 2014-2018 (%)</i>	258
13.5	Indeks Pembangunan Manusia Menurut Kabupaten/Kota Se-Provinsi Riau Tahun 2014-2018	
	<i>Human Development Indeks by Regency/Municipality in Riau Province, 2014-2018</i>	259

<https://siakkab.bps.go.id>

DAFTAR GAMBAR/LIST OF FIGURES

	Halaman
	Page
1.1 Luas Daerah Kabupaten Siak Menurut Kecamatan <i>Wide Area of Siak Regency by Sub District.....</i>	7
2.1 Presentase Banyaknya Anggota DPRD Menurut Fraksi di Kabupaten Siak, 2018 <i>Number of Parliament Members by Fraction in Siak Regency, 2018.....</i>	21
2.2 Presentase Banyaknya Pegawai Negeri Sipil di Kabupaten Siak, 2018 <i>Number of Civil Servants in Siak Regency, 2018.....</i>	21
3.1 Kepadatan Penduduk Menurut Kecamatan di Kabupaten Siak, 2018 <i>Population Density by Sub District in Siak Regency, 2018.....</i>	41
3.2 Jumlah Penduduk di Kabupaten Siak, 2013-2018 <i>Population in Siak Regency, 2013-2018.....</i>	41
4.1 Rasio Murid-Guru Menurut Jenjang Pendidikan di Kabupaten Siak, 2018 <i>Student-Teacher Ratio by Educational Stage in Siak Regency, 2018.....</i>	57
4.2 Persentase Fasilitas Kesehatan di Kabupaten Siak, 2018 <i>Percentage of Helathy Facilities in Siak Regency, 2018.....</i>	57
5.1 Produktivitas Tanaman Pangan di Kabupaten Siak, 2015 <i>Food Crops Productivity in Siak Regency, 2015.....</i>	113
5.2 Jumlah Rumah Tangga Tanaman Perkebunan Tahunan di Kabupaten Siak, 2013 <i>Number of Households for Annual Estate Crops in Siak Regency, 2013.....</i>	113
5.3 Jumlah Sapi di Kabupaten Siak per Kecamatan kondisi Akhir Tahun 2018 <i>Number of Cows in Slak Regency per Sub District End of 2018.....</i>	114
6.1 Persentase Rumah Tangga menurut Karakteristik dan Sumber Air yang Digunakan untuk Memasak/Mandi/Cuci/dll, 2018	

	<i>Percentage of Households by Characteristics and Water Source Used for Cooking / Bathing / Washing / etc., 2018.....</i>	145
6.2	Produksi Listrik di Kabupaten Siak Tahun 2015-2017 (KWh) <i>Electricity Production in Siak Regency 2015-2017 (KWh).....</i>	145
7.1	Jumlah Akomodasi di Kabupaten Siak Menurut Kecamatan yang Terdapat Akomodasi Tahun 2017 <i>Number of Accommodation in Siak Regency According to Subregency Available Accommodation in 2017</i>	163
7.2	Jumlah Paspor RI 48 H yang Diterbitkan oleh Kantor Imigrasi Menurut Bulan pada Tahun 2018 <i>Number of 48 H RI Passports Published by the Immigration Office by Month in 2018.....</i>	163
8.1	Persentase Panjang Jalan Menurut Jenis Permukaan di Kabupaten Siak, 2018 <i>Percentage of Length of Roads by Surfaces in Siak Regency, 2018</i>	175
8.2	Persentase Anggota Rumah Tangga Berusia 5 Tahun ke Atas yang Mengakses Internet Tahun 2018 <i>Percentage of 5-Year Older Household Members Who Access the Internet in 2018.....</i>	175
9.1	Realisasi Pendapatan Daerah di Kabupaten Siak, 2018 <i>Realization of Financial Income of Siak Regency, 2018.....</i>	187
9.2	Realisasi Pengeluaran Daerah di Kabupaten Siak, 2018 <i>Realization of Financial Expenditure in Siak Regency.....</i>	187
10.1	Pengeluaran Rata-rata per kapita Sebulan di Kabupaten Siak, 2018 <i>Monthly Average Expenditure per Capita in Siak Regency, 2018.....</i>	209
11.1	Impor Kabupaten Siak Menurut Benua Tahun 2018 <i>Import in Siak Regency by Continent, 2018.....</i>	215

11.2	Presentase Ekspor Kabupaten Siak Menurut Benua Tahun 2018 <i>Percentage Export in Siak Regency by Continent, 2018</i>	215
12.1	Produk Domestik Regional Bruto Kabupaten Siak, 2014-2018 <i>Gross Domestic Regional Product of Siak Regency, 2014-2018</i>	235
12.2	Laju Pertumbuhan Ekonomi Kabupaten Siak, 2014-2018 <i>Economic Growth of Siak Regency, 2014- 2018</i>	235
13.1	Produk Domestik Regional Bruto Atas Harga Berlaku Kabupaten/Kota di Provinsi Riau, 2018 (Milyar Rupiah) <i>Gross Regional Domestic Product at Current Price of Regencies/ Municipalities in Riau Province, 2018 (Rp Billion)</i>	253
13.2	Persentase Penduduk Miskin Menurut Kabupaten/Kota di Provinsi Riau, 2018 <i>Percentage of Poor People by Regency/Municipality in Riau Province, 2018</i>	253

PENJELASAN UMUM/EXPLANATORY NOTES

Tanda-tanda, satuan-satuan, dan lain-lainnya yang digunakan dalam publikasi ini adalah sebagai berikut:

Symbols, measurement units, and acronyms which are used in this publication, are as follows:

1. TANDA-TANDA/SYMBOLS

Data tidak tersedia/ <i>Data not available</i>	: ...
Tidak ada atau nol / <i>Null or zero</i>	: –
Data dapat diabaikan/ <i>Data negligible</i>	: 0
Tanda decimal/ <i>Decimal point</i>	: ,
Data tidak dapat ditampilkan/ <i>Not applicable</i>	: NA
Angka perkiraan/ <i>Estimated figures</i>	: e
Angka sementara/ <i>Preliminary figures</i>	: x
Angka sangat sementara/ <i>Very preliminary figures</i>	: xx
Angka diperbaiki/ <i>Revised figures</i>	: r

2. SATUAN/UNITS

barel/ <i>barrel</i>	: 158,99 liter/ <i>litres</i> = $1/6,2898 \text{ m}^3$
hektar (ha)/ <i>hectare (ha)</i>	: 10 000 m ²
kilometer (km)/ <i>kilometres (km)</i>	: 1 000 meter/ <i>meters</i> (m)
knot/ <i>knot</i>	: 1,8523 km/jam (km/hour)
kuintal/ <i>quintal</i>	: 100 kg
KWh	: 1 000 Watt <i>hour</i>
MWh	: 1 000 KWh
liter (untuk beras)/ <i>litre (for rice)</i>	: 0,80 kg
ons/ <i>ounce</i>	: 28,31 gram/ <i>grams</i>
ton	: 1 000 kg

Satuan lain: buah, dus, butir, helai/lembar, kaleng, batang, pulsa, ton kilometer (ton-km), jam, menit, persen (%).

Other units: unit, pack, pieces, sheet, tin, pulse, ton-kilometres(ton-km), hour, minute, percent (%).

Perbedaan angka di belakang koma disebabkan oleh pembulatan angka.

The difference in decimal numbers is caused by rounding.

GEOGRAFI *Geography*

8 580,92 KM²
luas wilayah/wide area



3 sungai besar
big rivers



25 danau/tasik
lakes



14 Kecamatan
Subregency

Sumber: Bagian Tata Pemerintahan Pemerintah Kabupaten Siak
Source: Government Administration Section of Siak Regency



BADAN PUSAT STATISTIK
KABUPATEN SIAK
BPS - Statistics of Siak Regency

PENJELASAN TEKNIS

1. **Luas Wilayah** adalah daerah yang tercakup dalam kekuasaan territorial sebuah daerah tersebut, baik itu wilayah daratan maupun lautan. Luas wilayah berakhir pada batas batas wilayah dengan kondisi fisik seperti sungai, gunung dan lain lain. Batas batas wilayah ini bisa berupa daratan maupun lautan dan yang disepakati secara hukum oleh Peraturan Perundangan.
2. **Sungai** adalah air tawar dari sumber ilmiah yang mengalir dari tempat yang lebih tinggi ke tempat yang lebih rendah dan menuju atau bermuara ke laut, danau, atau sungai yang lebih besar.
3. **Tasik** adalah kawasan air yang yang dikelilingi oleh daratan, dalam area yang lebih luas dikenal dengan sebutan danau.

TECHNICAL NOTES

1. **Area size** is an area covered by territorial authority in an area, both land and sea. The area ends at the boundary of the area with physical conditions such as rivers, mountains and others. The boundaries of this area can be in the form of land or sea and that is legally agreed by the Law.
2. **Rivers** are fresh water from scientific sources that flow from a higher place to a lower place and lead to or lead to a larger sea, lake, or others river.
3. **Tasik** is a water area surrounded by land, in a wider area known as the lake.

ULASAN**DESCRIPTION**

Secara astronomis, Kabupaten Siak terletak antara 1°16'30" - 0°20'49" Lintang Utara dan 100°54'21" - 102°14'59" Bujur Timur.

Astronomically, Siak Regency is located between 1°16'30" - 0°20'49" North Latitude and 100°54'21" - 102°14'59" East longitude.

Berdasarkan posisi geografisnya, Kabupaten Siak memiliki batas-batas: Utara – Kabupaten Bengkalis; Selatan – Kabupaten Pelalawan, Kabupaten Kampar, dan Kota Pekanbaru; Barat – Kabupaten Bengkalis, Kabupaten Rokan Hulu, Kabupaten Kampar, dan Kota Pekanbaru; Timur – Kabupaten Bengkalis dan Kabupaten Pelalawan.

In terms of geographic position, Siak Regency has boundaries as follows: North – Bengkalis Regency; South – Pelalawan Regency, Kampar Regency and Pekanbaru Municipality; West – Bengkalis Regency, Rokan Hulu Regency, Kampar Regency, and Pekanbaru Municipality; East – Bengkalis Regency and Pelalawan Regency.

Kabupaten Siak sebagian besar terdiri dari dataran rendah di bagian timur dan sebagian dataran tinggi di sebelah barat. Pada umumnya struktur tanah terdiri dari tanah podsolik merah kuning dari batuan, dan alluvial serta tanah organosol dan gley humus dalam bentuk rawa-rawa atau tanah basah. Daerah ini beriklim tropis dengan suhu udara berkisar antara 25° – 32° Celsius.

A large part of Siak Regency consists of lowland in the east and upland in the west. Generally, the structure of land is made up of podsolik of red yellow sediment rock, alluvial, organosol layer, and gluey humus in marsh or wetland. Siak has tropical climate, the weather temperature is between 25° – 32° Celcius.

Selain dikenal dengan Sungai Siak yang membelah wilayah Kabupaten Siak, daerah ini juga terdapat banyak tasik atau danau yang tersebar di beberapa wilayah kecamatan. Tasik atau danau ini yang apabila dikembangkan dengan serius akan menjadi suatu objek wisata yang menarik.

In addition to its fame for the river that crosses over the region, Siak Regency also has many lakes that spread inside several districts. These lakes could be of interesting places for picnic. If the regional government develops them seriously.

GEOGRAPHY

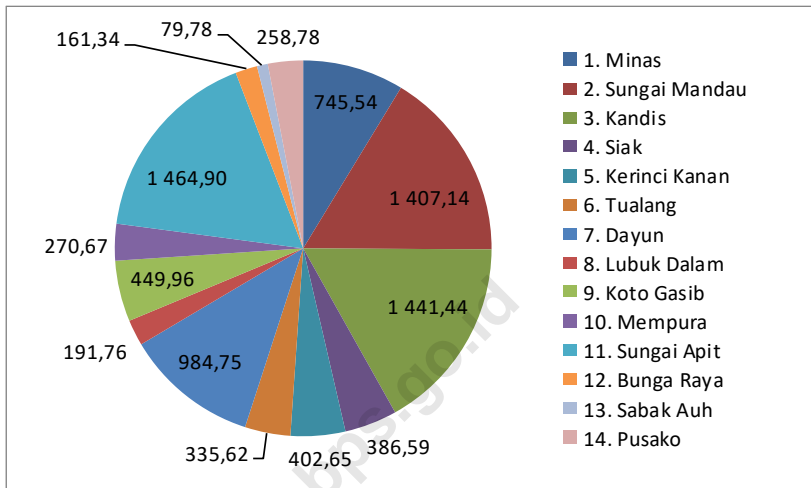
Pada tahun 2018, Kabupaten Siak terdiri dari 14 Kecamatan yaitu:

1. Kecamatan Siak
2. Kecamatan Mempura
3. Kecamatan Dayun
4. Kecamatan Bunga Raya
5. Kecamatan Sungai Mandau
6. Kecamatan Sungai Apit
7. Kecamatan Sabak Auh
8. Kecamatan Minas
9. Kecamatan Kandis
10. Kecamatan Tualang
11. Kecamatan Koto Gasib
12. Kecamatan Kerinci Kanan
13. Kecamatan Lubuk Dalam
14. Kecamatan Pusako

.In 2018, Siak Regency has fourteen Sub-Regency that placed in Mainland and Islands. These include:

1. *Siak Sub-Regency*
2. *Mempura Sub-Regency*
3. *Dayun Sub-Regency*
4. *Bunga Raya Sub-Regency*
5. *Sungai Mandau Sub-Regency*
6. *Sungai Apit Sub-Regency*
7. *Sabak Auh Sub-Regenc*
8. *Minas Sub-Regency*
9. *Kandis Sub-Regency*
10. *Tualang Sub-Regency*
11. *Koto Gasib Sub-Regency*
12. *Kerinci Kanan Sub-Regency*
13. *Lubuk Dalam Sub-Regency*
14. *Pusako Sub-Regency*

Gambar 1.1 Luas Daerah Kabupaten Siak Menurut Kecamatan
Picture 1.1 Wide Area of Siak Regency by Sub-Regency



Sumber: Bagian Tata Pemerintahan Pemerintahan Kabupaten Siak

Source: Government Administration Section of Siak Regency

Tabel 1.1.1 Luas Daerah Menurut Kecamatan, 2018
Table Wide Area by Sub District, 2018

Kecamatan <i>Sub District</i>	Ibukota Kecamatan <i>Capital of Sub District</i>	Luas (km²) <i>Total Area (square.km)</i>
(1)	(2)	(3)
1. Minas	Minas Jaya	745,54
2. Sungai Mandau	Muara Kelantan	1 407,14
3. Kandis	Telaga Sam-sam	1 441,44
4. Siak	Kampung Dalam	386,59
5. Kerinci Kanan	Kerinci Kanan	402,65
6. Tualang	Perawang	335,62
7. Dayun	Dayun	984,75
8. Lubuk Dalam	Lubuk Dalam	191,76
9. Koto Gasib	Pangkalan Pisang	449,96
10. Mempura	Sungai Mempura	270,67
11. Sungai Apit	Sungai Apit	1 464,90
12. Bunga Raya	Bunga Raya	161,34
13. Sabak Auh	Bandar Sungai	79,78
14. Pusako	Dusun Pusaka	258,78
Kabupaten Siak	Siak Sri Indrapura	8 580,92

Sumber : Bagian Tata Pemerintahan Pemerintah Kabupaten Siak

Source : Government Administration Section of Siak Regency

Tabel 1.1.2 : Jarak dari Ibukota Kabupaten ke Ibukota Kecamatan di Kabupaten Siak
Table Distance of Capital Regency to Capital Sub-Regency in Siak Regency

Kecamatan Sub-Regency	Ibukota Kecamatan Capital Sub-Regency	Jarak dari Ibukota Kabupaten ke Ibukota Kecamatan (km) Distance of Capital Regency to Capital Sub- Regency (km)
(1)	(2)	(3)
1. Minas	Minas Jaya	66
2. Sungai Mandau	Muara Kelantan	38
3. Kandis	Telaga Sam-sam	87
4. Siak	Kampung Dalam	4
5. Kerinci Kanan	Kerinci Kanan	38
6. Tualang	Perawang	49
7. Dayun	Dayun	17
8. Lubuk Dalam	Lubuk Dalam	32
9. Koto Gasib	Pangkalan Pisang	25
10. Mempura	Sungai Mempura	4
11. Sungai Apit	Sungai Apit	37
12. Bunga Raya	Bunga Raya	18
13. Sabak Auh	Bandar Sungai	34
14. Pusako	Dusun Pusaka	25

Sumber : Kementerian Agraria dan Tata Ruang/Badan Pertanahan Nasional Kabupaten Siak

Source : *The Ministry of Agrarian Affairs and Spatial Planning/National Land Agency of Siak Regency*

Tabel 1.1.3 : **Sungai-sungai yang Bermuara di Kabupaten Siak**
Table *The Rivers Flow and Empty into Siak Regency*

Nama Sungai <i>Rivers</i> (1)	Muara <i>Estuary</i> (2)
1. Sungai Siak Kecil	Kecamatan Sabak Auh, Kabupaten Siak
2. Sungai Siak	Kecamatan Sungai Apit, Kabupaten Siak
3. Sungai Penyengat	Kecamatan Sungai Apit, Kabupaten Siak

Sumber : Kementerian Agraria dan Tata Ruang/Badan Pertanahan Nasional Kabupaten Siak

Source : *The Ministry of Agrarian Affairs and Spatial Planning/National Land Agency of Siak Regency*

Tabel 1.1.4 : **Sungai-sungai yang Berada di Kabupaten Siak Menurut Kecamatan**
Table The Rivers Flow into Siak Regency by Sub-Regency

Kecamatan Sub-Regency (1)	Nama Sungai Rivers (2)
1. Minas	Sungai Kangkatang, Sungai Kili, Sungai Kuntung, Sungai Lengaung, Sungai Lukut, Sungai Minas, Sungai Minaspelampung, Sungai Rutuh, Sungai Takuanabuluh, Sungai Taphi, Sungai Gadang, Sungai Perapak, Sungai Perapakan Meranti, Sungai Sutanlelo
2. Sungai Mandau	Sungai Bakungpanjang, Sungai Besingin, Sungai Besinginrentang, Sungai Bukit, Sungai Bungkai, Sungai Dulang, Sungai Gedabu, Sungai Keluang Kanan, Sungai Keluang Kiri, Sungai Kempas, Sungai Kompasiondan, Sungai Lancang, Sungai Limbungan, Sungai Linau, Sungai Lipai, Sungai Mandau, Sungai Mandiangin, Sungai Muarabungkal, Sungai Muarakelantan, Sungai Olak, Sungai Pepagar, Sungai Sarangbuaya, Sungai Sikapas, Sungai Tasikbetung, Sungai Tasikbunian Kecil, Sungai Tasikmangulu, Sungai Tasiksemilan, Sungai Tasiksengko, Sungai Tasikterungasem, Sungai Tasikungus, Sungai Telang
3. Kandis	Sungai Airmenguruk, Sungai Bekalar, Sungai Belutu, Sungai Belutusirentang, Sungai Bongkor, Sungai Butuhlangau, Sungai Gadang, Sungai Gelincir, Sungai Kandis, Sungai Kepinis, Sungai Leko, Sungai Lekodiasam, Sungai Lekodiatap, Sungai Lekosindu, Sungai Lentera, Sungai Libo, Sungai Libo Cabang, Sungai Meranti, Sungai Samsam, Sungai akelu, Sungai Tamba
4. Siak	Sungai Lanjung Besar, Suak Gelanggang, Sungai Buntan Besar, Sungai Lanjung Cabang, Sungai Lanjung Kanan, Sungai Pontianak Besar, Sungai Sengketo
5. Kerinci Kanan	Genting, Brambon, Pematangrobah, Punok, Telao, Tualang, Putih
6. Tualang	Sungai Pauh, Batang Roboh, Sungai Baeh, Sungai Balamtinggi, Sungai Buku, Sungai Bunut, Sungai Kelebaya, Sungai Kunduk, Sungai Mendawai, Sungai Minyak, Sungai Pasir, Sungai Pندانau, Sungai Perawang, Sungai Pulau, Sungai Pulaigadang, Sungai Rasaakuning, Sungai Badar, Sungai Lengaung, Sungai Kangkatang
7. Dayu	Sungai Bohong, Sungai Bumbang, Sungai Kau, Sungai Tapiantukpatih, Tasik Bawah, Sungai Empang Baru, Sungai Rawa, Sungai Brambon, Sungai Bumbang Cabang, Tasik Pulau Besar

Sumber : Bagian Pertanahan, Sekretariat Daerah Kabupaten Siak

Source : Land Division, The Regional Secretariate of Siak Regency

Lanjutan

Tabel 1.1.4 : Sungai-sungai yang Berada di Kabupaten Siak Menurut Kecamatan
Continued Table The Rivers Flow into Siak Regency by Sub-Regency

Kecamatan Sub-Regency (1)	Nama Sungai Rivers (2)
8. Lubuk Dalam	Sungai Bencahrumbai, Sungai Gelanggang, Sungai Labutarap, Sungai Pelajau, Sungai Pelalawan, Sungai Pematangrobah, Sungai Inas
9. Koto Gasib	Sungai Beluru, Sungai Buatn, Sungai Empangpandan, Sungai Gasib, Sungai Gelugur, Sungai Inas, Sungai Kelakap, Sungai Ketapang, Sungai Ketapang Besar, Sungai Ketari, Sungai Kelayap, Sungai Gelanggang, Sungai Lengkonaga, Sungai Padang, Sungai Pebaungan, Sungai Rantaupanjang
10. Mempura	Sungai Belantik, Sungai bongkor, Sungai Cabang Mempura, Sungai Kelakap, Sungai Mempandang, Sungai Mempurabesar, Sungai Mempurakecil, Sungai Pinang, Sungai Polong, Sungai Tonggak, Sungai Lancang Kecil
11. Sungai Apit	Batang Rua, Sungai Anakbelat, Sungai Batuampar, Sungai Belat, Sungai Bemual, Sungai Kimas, Sungai Kutup, Sungai Lakar, Sungai Lalang, Sungai Lanus, Sungai Layang, Sungai Mengkapan, Sungai Metas, Sungai mungkal, Sungai Rawa, Sungai Sekadan, Sungai Seliau, Sungai Semingkit, Sungai Sendebu, Sungai Siak, Sungai Sialangpara, Sungai Simpangbakau, Sungai Slmpangpakam, Sungai Simpangsamak, Sungai Simpangtasik, Sungai Terusnaning, Sungai Umu, Sungaidua, Sungai Jangkang, Tanjung Pedada
12. Bunga Raya	Sungai Cabang Kembangbunga, Sungai Kembangbunga, Sungai Raya, Sungai Tembutun, Sungai Tasip
13. Sabak Auh	Sungai Bandar, Sungai Libiba
14. Pusako	Sungai Kancing Keramat, Sungai Patahkail, Sungai Pebado, Sungai Benayah, Suak Belubou, Sungai Penampo, Sungai Penampo Besar, Sungai Penampo Kecil, Sungai Teluk Lantang, Suak Uban, Sungai Lima Besar, Sungai Sagu, Sungai Berbari

Sumber : Bagian Pertanahan, Sekretariat Daerah Kabupaten Siak

Source : Land Division, The Regional Secretariate of Siak Regency

Tabel 1.1.5 : Tasik-tasik yang berada di Kabupaten Siak Menurut Kecamatan
Table 1.1.5 : Lakes in Siak Regency by Sub-Regency

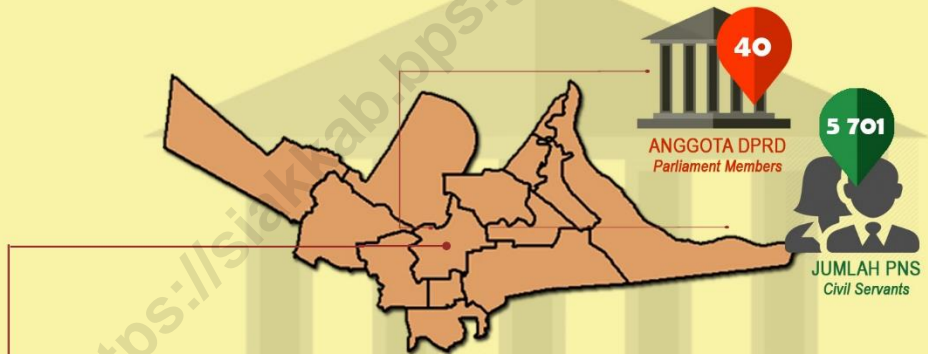
Kecamatan <i>Sub-Regency</i>	Nama Tasik <i>Lake</i>
(1)	(2)
1. Minas	Ketialau, Air Hitam, Besi, Tembatu Sonsang
2. Sungai Mandau	Tasik Air Hitam, Tasik Besingi, Tasik Betung, Tasik Bunian, Tasik Merbalu Besar, Tasik Pepagar, Tasik Sengko, Tasik Terungasem, Tasik Ungus, Tasik Sijemput, Tasik Sikurus
3. Kandis	-
4. Siak	-
5. Kerinci Kanan	-
6. Tualang	-
7. Dayun	Tasik Bawah, Tasik Pulau Besar, Zamrud, Pulau Bawah
8. Lubuk Dalam	-
9. Koto Gasib	-
10. Mempura	-
11. Sungai Apit	Tasik Belah, Tasik Burung, Tasik Mungkal, Pulau Atas, Tasik Rawa
12. Bunga Raya	-
13. Sabak Auh	-
14. Pusako	Tasik Nagasakti

Sumber : Bagian Pertanahan, Sekretariat Daerah Kabupaten Siak

Source : Land Division, The Regional Secretariate of Siak Regency

PEMERINTAHAN Government

KONDISI PEMERINTAHAN KABUPATEN SIAK TAHUN 2018 Government Condition of Siak Regency, 2018



WILAYAH ADMINISTRASI
Administration Area

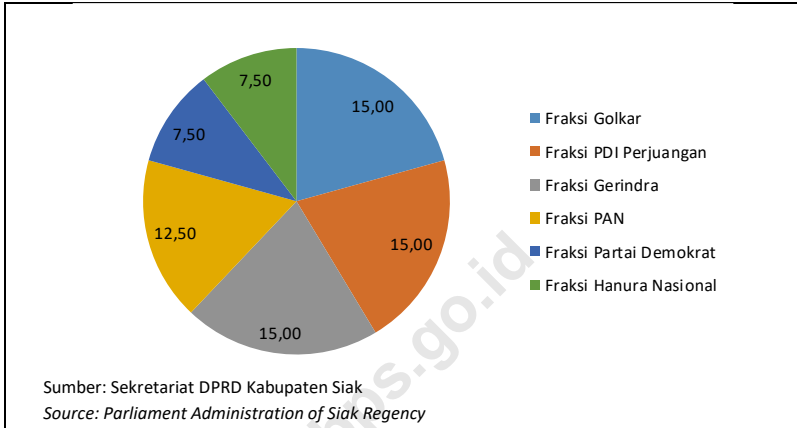
pictures by freepik.com

PENJELASAN TEKNIS**TECHNICAL NOTES**

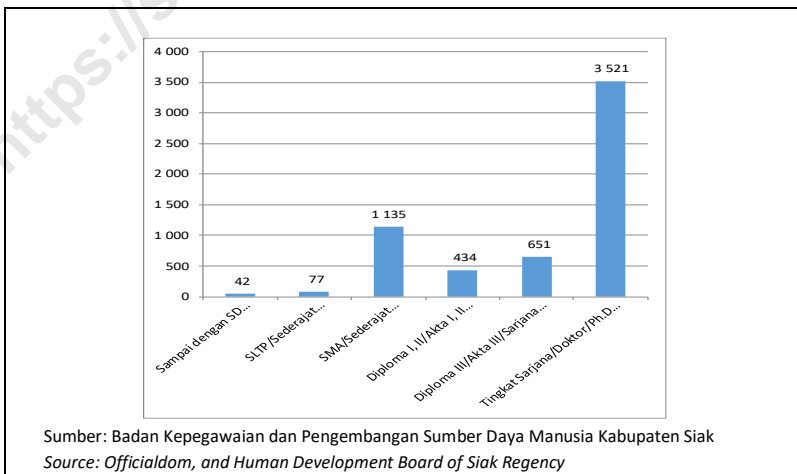
- | | |
|--|--|
| <p>1. Anggota Dewan Perwakilan Rakyat Daerah (DPRD) dipilih melalui pemilihan umum (pemilu) dan dilantik dalam masa jabatan lima tahun.</p> | <p>1. <i>Regional House of Representatives (DPRD) members are elected through a general election and appointed for a five-years membership.</i></p> |
| <p>2. Susunan pemerintahan daerah Kabupaten Siak terdiri dari bupati, wakil bupati, DPRD, dan Satuan Kerja Pemerintahan Daerah (SKPD).</p> | <p>2. <i>The regional government structure of Siak Regency consists of regent, vice regent, DPRD, and regional government work units (SKPD).</i></p> |
| <p>3. Pegawai Negeri adalah mereka yang setelah memenuhi syarat-syarat yang ditentukan dalam peraturan perundang-undangan yang berlaku, diangkat oleh pejabat yang berwenang dan disertai tugas dalam sesuatu jabatan Negeri atau disertai tugas Negara lainnya yang ditetapkan berdasarkan sesuatu peraturan perundang-undangan dan digaji menurut peraturan perundang-undangan yang berlaku.</p> | <p>3. <i>Civil Servants are those who, after fulfilling the conditions stipulated in the prevailing laws and regulations, are appointed by an authorized official and entrusted with an assignment in a State position or entrusted with other State duties that are stipulated based on legislation and paid according to the law applicable law.</i></p> |

ULASAN	DESCRIPTION
<p>Pembentukan Pemerintahan Kabupaten Siak dikukuhkan dengan Undang-Undang No.53 tahun 1999, oleh Menteri Dalam Negeri (ad-interim) Feisal Tanjung pada tanggal 12 Oktober 1999.</p>	<p><i>The formation of the Siak Regency Government was confirmed by Law No.53 of 1999, by the Minister of Internal Affairs (ad-interim) Feisal Tanjung on October 12, 1999.</i></p>
<p>Kabupaten Siak secara administrasi dikepalai oleh seorang Bupati/Kepala Daerah didampingi oleh seorang Wakil Bupati. Dalam melaksanakan tugasnya kepala pemerintahan dibantu oleh 3 (tiga) organisasi yaitu Sekretaris Daerah (Sekda), Badan Perencanaan Pembangunan Daerah (Bappeda) dan Badan Pengawas.</p>	<p><i>Siak Regency is administratively led by a Regent / Regional Head accompanied by a Vice Regent. To implement their duties, they is assisted by 3 (three) organizations namely the Regional Secretary (Sekda), the Regional Development Planning Board (Bappeda) and the Regional Inspectorate.</i></p>
<p>Jumlah kecamatan di wilayah Kabupaten Siak sebanyak 14 kecamatan yang terdiri dari 131 desa/kelurahan pada tahun 2018.</p>	<p><i>The Number of Sub-regency in Siak Regency are 14 sub-regencies with 131 villages in 2018.</i></p>
<p>Hingga Desember 2018, tercatat sebanyak 5 701 Pegawai Negeri Sipil yang bekerja di Pemerintah Daerah Kabupaten Siak baik di lingkungan Kabupaten maupun Kecamatan.</p>	<p><i>Until December 2018 has counted 5 701 civil servants who worked at Siak Regional Government in Regency and Sub-Regency.</i></p>

Gambar 2.1 Presentase Banyaknya Anggota DPRD Menurut Fraksi di Kabupaten Siak, 2018
Picture *Number of Parliament Members by Fraction in Siak Regency, 2018*



Gambar 2.2 Presentase Banyaknya Pegawai Negeri Sipil di Kabupaten Siak, 2018
Picture *Number of Civil Servants in Siak Regency, 2018*



Tabel 2.1.1 Jumlah Desa Menurut Kecamatan, 2018
Table Number of Villages by Sub-District, 2018

Kecamatan Sub District	2014	2015	2016	2017	2018
(1)	(2)	(3)	(4)	(5)	(6)
1. Minas	4	4	4	4	4
2. Sungai Mandau	9	9	9	9	9
3. Kandis	8	8	8	8	8
4. Siak	6	6	6	6	6
5. Kerinci Kanan	12	12	12	12	12
6. Tualang	8	8	8	8	8
7. Dayun	11	11	11	11	11
8. Lubuk Dalam	7	7	7	7	7
9. Koto Gasib	11	11	11	11	11
10. Mempura	7	7	7	7	7
11. Sungai Apit	14	14	14	14	14
12. Bunga Raya	10	10	10	10	10
13. Sabak Auh	8	8	8	8	8
14. Pusako	7	7	7	7	7
Jumlah / Total	122	122	122	122	122

Sumber : Peraturan Kepala Badan Pusat Statistik Nomor 3 Tahun 2019 Tanggal 6 Mei 2019 tentang Perubahan Atas Peraturan Kepala Badan Pusat Statistik Nomor 90 Tahun 2018 tentang Kode dan Nama Wilayah Kerja Statistik Tahun 2018

Source : Chief Statistician Regulation Number 3/2019, May 6 2019, as a revision of Chief Statistician Regulation Number 90 of 2018 on Code and Name of Regional Level of Data Collection

Tabel 2.1.2 Jumlah Kelurahan Menurut Kecamatan, 2018
Table Number of Urban Villages by Sub District, 2018

Kecamatan Sub District	2014	2015	2016	2017	2018
(1)	(2)	(3)	(4)	(5)	(6)
1. Minas	1	1	1	1	1
2. Sungai Mandau	-	-	-	-	-
3. Kandis	3	3	3	3	3
4. Siak	2	2	2	2	2
5. Kerinci Kanan	-	-	-	-	-
6. Tualang	1	1	1	1	1
7. Dayun	-	-	-	-	-
8. Lubuk Dalam	-	-	-	-	-
9. Koto Gasib	-	-	-	-	-
10. Mempura	1	1	1	1	1
11. Sungai Apit	1	1	1	1	1
12. Bunga Raya	-	-	-	-	-
13. Sabak Auh	-	-	-	-	-
14. Pusako	-	-	-	-	-
Jumlah / Total	9	9	9	9	9

Sumber : Peraturan Kepala Badan Pusat Statistik Nomor 3 Tahun 2019 Tanggal 6 Mei 2019 tentang Perubahan Atas Peraturan Kepala Badan Pusat Statistik Nomor 90 Tahun 2018 tentang Kode dan Nama Wilayah Kerja Statistik Tahun 2018

Source : Chief Statistician Regulation Number 3/2019, May 6 2019, as a revision of Chief Statistician Regulation Number 90 of 2018 on Code and Name of Regional Level of Data Collection

Tabel 2.1.3 Indikator Keamanan di Kabupaten Siak, 2016-2018
Table Security Indicators in Siak Regency, 2016-2018

Jenis Kinds	Tahun Year		
	2016	2017	2018
(1)	(2)	(3)	(4)
1. Jumlah kantor polisi			
a. Jumlah Polres/Polresta	1	1	1
b. Jumlah Polsek/Polsekta	11	11	11
c. Jumlah Pos Polisi	119	119	119
2. Jumlah personil polisi			
a. Laki-laki	579	591	617
b. Perempuan	21	23	22
c. Jumlah	600	614	639
3. Jumlah Kejahatan	681	467	501
4. Jumlah Kejahatan yang diselesaikan	458	292	330

Sumber : Kepolisian Resort Kabupaten Siak

Source : Resort Police Departement of Siak Regency

GOVERNMENT

Tabel 2.2.1 Jumlah Pegawai Negeri Sipil Menurut Jabatan dan Jenis Kelamin, 2017 dan 2018
Table *Number of Civil Servants by Occupation and Sex, 2017 and 2018*

Jabatan Occupation	2017			2018		
	Laki-Laki Male	Perempuan Female	Jumlah Total	Laki-Laki Male	Perempuan Female	Jumlah Total
(1)	(2)	(3)	(4)	(5)	(6)	(7)
Fungsional Tertentu <i>Specific Functional</i>
Fungsional Umum/Staf <i>General Functional</i>
Struktural/ <i>Structural</i>	543	217	760	510	203	713
Eselon V/5th Echelon
Eselon IV/4th Echelon	368	193	561	338	180	518
Eselon III/3rd Echelon	145	21	166	143	21	164
Eselon II/2nd Echelon	30	3	33	29	2	31
Eselon I/1st Echelon	-	-	-	-	-	-
Jumlah / Total	2 492	3 368	5 860	2 408	3 293	5 701

Sumber : Badan Kepegawaian dan Pengembangan Sumber Daya Manusia Kabupaten Siak
 Source : *Officialdom, and Human Development Board of Siak Regency*

Tabel 2.2.2 Jumlah Pegawai Negeri Sipil Menurut Tingkat Pendidikan dan Jenis Kelamin, 2017 dan 2018
Table Number of Civil Servants by Educational Level and Sex, 2017 and 2018

Tingkat Pendidikan <i>Educational Level</i>	2017			2018		
	Laki-Laki <i>Male</i>	Perempuan <i>Female</i>	Jumlah <i>Total</i>	Laki-Laki <i>Male</i>	Perempuan <i>Female</i>	Jumlah <i>Total</i>
(1)	(2)	(3)	(4)	(5)	(6)	(7)
Sampai dengan SD <i>Up to Primary School</i>	40	2	42	39	1	40
SLTP/Sederajat <i>General Vocational Junior High School</i>	68	9	77	61	10	71
SMA/Sederajat <i>General Vocational Senior High School</i>	680	455	1 135	648	431	1 079
Diploma I, II/Akta I, II <i>Diploma I, II/Akta I, II</i>	103	331	434	96	303	399
Diploma III/Akta III/Sarjana <i>Diploma III/Akta III/Bachelor</i>	123	528	651	115	521	636
Tingkat Sarjana/Doktor/Ph.D <i>University Graduates</i>	1 478	2 043	3 521	1 449	2 027	3 476
Jumlah / Total	2 492	3 368	5 860	2 408	3 293	5 701

Sumber : Badan Kepegawaian dan Pengembangan Sumber Daya Manusia Kabupaten Siak
 Source : *Officialdom, and Human Development Board of Siak Regency*

GOVERNMENT

Tabel 2.2.3 Jumlah Pegawai Negeri Sipil Menurut Kepangkatan dan Jenis Kelamin, 2017 dan 2018
Table Number of Civil Servants by Hierarchy and Sex, 2017 and 2018

Pangkat/Golongan/Ruang <i>Hierarchy</i>	2017			2018		
	Laki-Laki <i>Male</i>	Perempuan <i>Female</i>	Jumlah <i>Total</i>	Laki-Laki <i>Male</i>	Perempuan <i>Female</i>	Jumlah <i>Total</i>
(1)	(2)	(3)	(4)	(5)	(6)	(7)
1. I/A (Juru Muda)	17	2	19	14	0	14
2. I/B (Juru Muda Tingkat I)	13	0	13	10	1	11
3. I/C (Juru)	51	7	58	45	5	50
4. I/D (Juru Tingkat I)	10	0	10	12	3	15
<i>Golongan I/Range I</i>	91	9	100	81	9	90
5. II/A (Pengatur Muda)	163	168	331	139	127	266
6. II/B (Pengatur Muda Tingkat I)	240	188	428	198	135	333
7. II/C (Pengatur)	283	375	658	271	340	611
8. II/D (Pengatur Tingkat I)	67	210	277	91	185	276
<i>Golongan II/Range II</i>	753	941	1 694	699	787	1486
9. III/A (Penata Muda)	306	636	942	263	562	825
10. III/B (Penata Muda Tingkat I)	390	676	1 066	350	713	1063
11. III/C (Penata)	258	388	646	321	443	764
12. III/D (Penata Muda Tingkat I)	290	284	574	297	359	656
<i>Golongan III/Range III</i>	1 244	1 984	3 228	1 231	2 077	3 308
13. IV/A (Pembina)	328	423	751	323	395	718
14. IV/B (Pembina Tingkat I)	49	8	57	43	23	66
15. IV/C (Pembina Utama Muda)	26	3	29	30	2	32
16. IV/D (Pembina Utama Madya)	1	0	1	1	-	1
17. IV/E (Pembina Utama)	0	0	0	-	-	-
<i>Golongan IV/Range IV</i>	404	434	838	397	420	817
Jumlah / Total	2 492	3 368	5 860	2 408	3 293	5 701

Sumber : Badan Kepegawaian dan Pengembangan Sumber Daya Manusia Kabupaten Siak
 Source : *Officialdom, and Human Development Board of Siak Regency*

Tabel 2.2.4 Jumlah Pegawai Negeri Sipil Menurut Kelompok Umur dan Jenis Kelamin, 2017 dan 2018
Table Number of Civil Servants by Group of Ages and Sex, 2017 and 2018

Kelompok Umur <i>Group of Ages</i>	2017			2018		
	Laki-Laki <i>Male</i>	Perempuan <i>Female</i>	Jumlah <i>Total</i>	Laki-Laki <i>Male</i>	Perempuan <i>Female</i>	Jumlah <i>Total</i>
(1)	(2)	(3)	(4)	(5)	(6)	(7)
Dibawah 20 tahun	-	-	-	-	-	-
20-30 tahun	51	120	171	53	119	172
31-40 tahun	900	1549	2449	890	1540	2430
41-50 tahun	940	1123	2063	921	1099	2020
Diatas 50 tahun	601	576	1177	544	535	1079
Jumlah / Total	2492	3368	5860	2408	3293	5701

Sumber : Badan Kepegawaian dan Pengembangan Sumber Daya Manusia Kabupaten Siak
 Source : *Officialdom, and Human Development Board of Siak Regency*

Tabel 2.3.1 Banyaknya Anggota DPRD Menurut Fraksi dan Jenis Kelamin Kabupaten Siak, 2018
Number of Parliament Members by Fraction and Sex in Siak Regency, 2018

Partai <i>Party</i>	Anggota Members			Persentase <i>Percentage</i>
	Laki-laki <i>Male</i>	Perempuan <i>Female</i>	Jumlah <i>Total</i>	
(1)	(2)	(3)	(4)	(5)
Fraksi Golkar	6	0	6	15,00
Fraksi PDI Perjuangan	6	0	6	15,00
Fraksi Gerindra	6	0	6	15,00
Fraksi PAN	4	1	5	12,50
Fraksi Partai Demokrasi	3	0	3	7,50
Fraksi Hanura Nasion	3	0	3	7,50
PPP	3	0	3	7,50
PKB	3	0	3	7,50
PKS	2	0	2	5,00
PBB	1	0	1	2,50
Nasdem	1	0	1	2,50
PKPI	0	1	1	2,50
Jumlah / Total	38	2	40	100,00

Sumber : Sekretariat DPRD Kabupaten Siak

Source : Parliament Administration of Siak Regency

Tabel 2.3.2 Banyaknya Anggota DPRD Menurut Komisi dan Jenis Kelamin Kabupaten Siak, 2018
Table 2.3.2 Number of Parliament Members by Commission and Sex in Siak Regency, 2018

Komisi <i>Commission</i>	Anggota / <i>Members</i>			Persentase <i>Percentage</i>
	Laki-laki <i>Male</i>	Perempuan <i>Female</i>	Jumlah <i>Total</i>	
(1)	(2)	(3)	(4)	(5)
I	9	1	10	25,00
II	10	0	10	25,00
III	10	0	10	25,00
IV	9	1	10	25,00
Jumlah / <i>Total</i>	38	2	40	100,00

Sumber : Sekretariat DPRD Kabupaten Siak

Source : *Parliament Administration of Siak Regency*

Tabel 2.2.3 Banyaknya Keputusan DPRD Menurut Jenis Keputusan di Kabupaten Siak, 2016-2018
Table *Number of Parliament's Decision by Kind in Siak Regency, 2016-2018*

Jenis Keputusan <i>Kinds</i>	Tahun <i>Year</i>		
	2016	2017	2018
(1)	(2)	(3)	(4)
Peraturan Daerah	15	11	10
Peraturan Daerah Inisiatif (Prakarsa) DPRD	0	0	0
Lainnya	0	0	0
Jumlah / Total	15	11	10

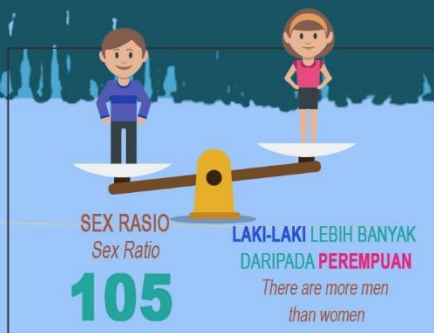
Sumber : Sekretariat DPRD Kabupaten Siak

Source : Parliament Administration of Siak Regency

KEPENDUDUKAN DAN KETENAGAKERJAAN

Population and Employment

PERTUMBUHAN RATA-RATA PER TAHUN
Average Growth per Year



PENJELASAN TEKNIS

1. Sumber utama data kependudukan adalah sensus penduduk yang dilaksanakan setiap sepuluh tahun sekali. Sensus penduduk telah dilaksanakan sebanyak enam kali sejak Indonesia merdeka, yaitu tahun 1961, 1971, 1980, 1990, 2000, dan 2010.

Di dalam sensus penduduk, pencacahan dilakukan terhadap seluruh penduduk yang berdomicili di wilayah teritorial Indonesia termasuk warga negara asing kecuali anggota korps diplomatik negara sahabat beserta keluarganya.

Metode pengumpulan data dalam sensus dilakukan dengan wawancara antara petugas sensus dengan responden dan juga melalui *e-sensus*. Pencatatan penduduk menggunakan konsep usual residence, yaitu konsep di mana penduduk biasa bertempat tinggal. Bagi penduduk yang bertempat tinggal tetap dicacah di mana mereka biasa tinggal, sedangkan untuk penduduk yang tidak bertempat tinggal tetap dicacah di tempat di mana mereka ditemukan petugas sensus pada malam 'Hari Sensus'. Termasuk penduduk yang tidak bertempat tinggal tetap adalah tuna wisma, awak kapal berbendera Indonesia, penghuni perahu/rumah

TECHNICAL NOTES

1. *The main source of demographic data is population census, which is conducted every ten years. Population Census has been conducted six times since Indonesia's independence: 1961, 1971, 1980, 1990, 2000, and 2010.*

The population census enumerates all residents who domicile in the entire territory of Indonesia including foreign citizens except the diplomatic corps members and their families.

The method of data collection in a population census involves interviewing respondents and conducting e-census. Enumeration of the population uses the concept of "usual residence", which is the concept of "places where people usually live". De jure was applied to the permanent residents, while de facto was applied to non-permanent residents. The permanent residents were enumerated in place where they normally live, the non-permanent residents were enumerated where they were found by the enumerators, on the night of 'Census Date'. The non permanent residents include homeless people, ship crew, boat people, remote area community, and internally displaced persons. Those who had permanent

apung, masyarakat terpencil/terasing, dan pengungsi. Bagi mereka yang mempunyai tempat tinggal tetap dan sedang bepergian ke luar wilayah lebih dari enam bulan, tidak dicacah di tempat tinggalnya, tetapi dicacah di tempat tujuannya. Untuk tahun yang tidak dilaksanakan sensus penduduk, data kependudukan diperoleh dari hasil proyeksi penduduk. Proyeksi penduduk merupakan suatu perhitungan ilmiah yang didasarkan pada asumsi dari komponen-komponen perubahan penduduk, yaitu kelahiran, kematian, dan migrasi. Proyeksi penduduk Indonesia 2010–2045 menggunakan data dasar penduduk hasil SP2010.

residence and had been travelling away from their home for six months or more were not enumerated in their permanent place, but in the place where they were during the census.

For the periods where the population census is not conducted, population projection is done to estimate population during those years. The population projection is an estimate based on the demographic components, such as birth, death, and migration. Indonesia's 2010–2045 population projection used the 2010 Population Census as the base population.

2. **Penduduk Indonesia** adalah semua orang yang berdomisili di wilayah teritorial Indonesia selama 6 bulan atau lebih dan atau mereka yang berdomisili kurang dari 6 bulan tetapi bertujuan menetap.
3. **Laju pertumbuhan penduduk** adalah angka yang menunjukkan persentase penambahan penduduk dalam jangka waktu tertentu.
4. **Kepadatan penduduk** adalah rasio banyaknya penduduk per kilometer persegi.

2. ***The population of Indonesia*** are all residents of the entire territory of Indonesia who have stayed for six months or longer, and those who intended to stay more than six months even though their length of stay is less than six months.

3. ***The growth rate of population*** is the number that show percentage of population growth within a specified period.

4. ***Population density*** is ratio of population per square kilometer.

5. **Rasio jenis kelamin** adalah perbandingan antara penduduk laki-laki dan penduduk perempuan pada suatu wilayah dan waktu tertentu. Biasanya dinyatakan dengan banyaknya penduduk laki-laki untuk 100 penduduk perempuan.
 6. **Distribusi penduduk** adalah pola persebaran penduduk di suatu wilayah, baik berdasarkan batas-batas geografis maupun berdasarkan batas-batas administrasi pemerintahan.
 7. **Komposisi penduduk** adalah pola persebaran penduduk menurut karakteristiknya, contoh: penduduk menurut kelompok umur, penduduk menurut jenis kelamin
 8. **Rumah tangga** adalah seseorang atau sekelompok orang yang mendiami sebagian atau seluruh bangunan fisik/sensus dan biasanya tinggal bersama serta pengelolaan makan dari satu dapur. Yang dimaksud makan dari satu dapur adalah jika pengurusan kebutuhan sehari-harinya dikelola bersama-sama menjadi satu.
 9. **Anggota rumah tangga** adalah semua orang yang biasanya bertempat tinggal di suatu rumah tangga, baik yang berada di rumah pada waktu pencacahan maupun yang sementara tidak ada.
5. **Sex ratio** is the ratio of males population to females population in a given area and time, usually expressed as the number of males for every 100 females.
 6. **Population distribution** is the pattern of population distribution in an area, either by geographic boundaries or by government administrative boundaries.
 7. **Population composition** is the pattern of population distribution by its characteristics, example: population by age group, population by sex
 8. **Household** is an individual or group of people living in a physical/census building unit or part of it and usually commit on a common provision for food and other essentials of living. Common provision for food means one organising daily needs for all of household members.
 9. **Household member** are those who usually lives in a household regardless of their location at the time of enumeration.

ULASAN**DESCRIPTION****3.1 Kependudukan**

Penduduk Kabupaten Siak berdasarkan proyeksi penduduk tahun 2018 sebanyak 477.670 jiwa yang terdiri atas 244.985 jiwa penduduk laki-laki dan 232.685 jiwa penduduk perempuan. Dibandingkan dengan proyeksi jumlah penduduk tahun 2010, penduduk Kabupaten Siak mengalami pertumbuhan pertahun sebesar 2,93. Sementara itu besarnya angka rasio jenis kelamin tahun 2018 penduduk laki-laki terhadap penduduk perempuan sebesar 105.

Kepadatan penduduk di Kabupaten Siak tahun 2018 mencapai 56 jiwa/km². Kepadatan Penduduk di empat belas kecamatan cukup beragam dengan kepadatan penduduk tertinggi terletak di Kecamatan Tualang dengan kepadatan sebesar 392 jiwa/km² dan terendah di Kecamatan Sungai Mandau sebesar 7 jiwa/Km².

3.2 Ketenagakerjaan

Dari data yang diperoleh, banyaknya pencari kerja yang terdaftar di Dinas Transmigrasi dan Tenaga Kerja Kabupaten Siak pada tahun 2018 didominasi oleh yang kelompok umur 15-19 tahun

3.1 Population

Siak Regency population based population projections for 2018 were 477.670 people consisting of 244.985 inhabitants of the male and 232.685 female population people. This compares with a total Siak Regency Population in 2010, the Population growth of Siak Regency are 2,93 percent. While the magnitude of the sex ratio in 2018 the male population towards the female population are 105.

Population density of Siak Regency in 2018 reached 56 people/km².. Population density in fourteen subregencies are quite diverse with the highest population density of subregency is located in the Tualang Subregency with the number of density are 392 people/km² and the lowest in Sungai Mandau Subregency with 7 people/km².

3.2 Employment

Whereas from the data obtained, the number of job seekers registered in the Department of Transmigration and Manpower of Siak Regency in 2018 was dominated by those aged 15-19 years as

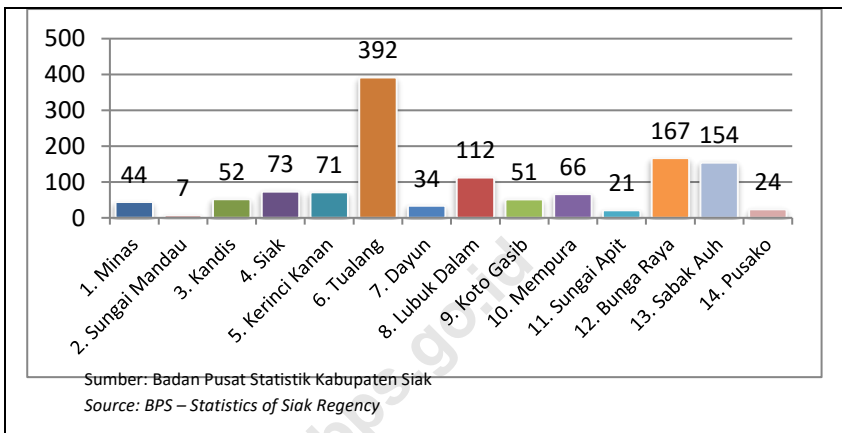
POPULATION AND EMPLOYMENT

sebanyak 963 orang atau 58,05 persen. Dan dari bulan yang terbanyak pencari kerja yang terdaftar adalah pada bulan Juli 2018 yaitu sebanyak 348 orang pencari kerja, atau sebanyak 20,97 persen.

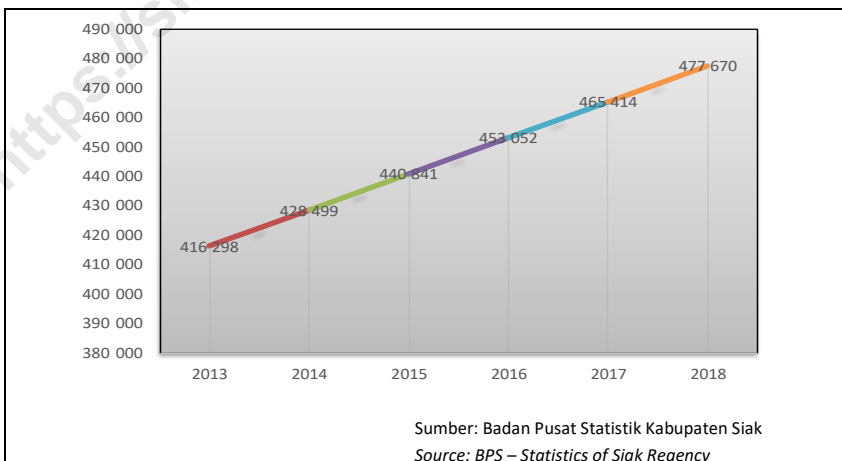
many as 963 people or 58,05 percent. And from the month that the most registered job seekers were in July 2018, there were 348 job seekers, or as many as 20.97 percent.

<https://siakkab.bps.go.id>

Gambar 3.1 **Kepadatan Penduduk Menurut Kecamatan di Kabupaten Siak, 2018 (orang/km²)**
Picture *Population Density by Subdistrict in Siak Regency, 2018 (people/km²)*



Gambar 3.2 **Jumlah Penduduk di Kabupaten Siak, 2013-2018**
Picture *Population in Siak Regency, 2013-2018*



3.1 KEPENDUDUKAN/POPULATION

Penduduk, Laju Pertumbuhan Penduduk, Distribusi Persentase Penduduk, Kepadatan Penduduk, Rasio Jenis Kelamin Penduduk Menurut Kecamatan, 2010 dan 2018

Tabel 3.1.1
Table

Population, Population Growth Rate, Percentage Distributon of Popolaton, Population Density, and Popolaton Sex Rato by Sub District, 2010 and 2018

Kecamatan Sub District	Penduduk (ribu) Population (thousand)			Laju Pertumbuhan Penduduk per Tahun Annual Population Growth Rate (%)
	2010 ¹	2010 ²	2018 ²	2010-2018
(1)	(2)	(3)	(4)	(5)
1. Minas	25 937	26 107	32 953	2,95
2. Sungai Mandau	7 232	7 301	9 432	3,25
3. Kandis	57 762	58 272	74 849	3,18
4. Siak	21 891	22 076	28 277	3,14
5. Kerinci Kanan	22 829	22 946	28 669	2,82
6. Tualang	104 163	104 761	131 464	2,88
7. Dayun	26 545	26 669	33 211	2,78
8. Lubuk Dalam	16 961	17 074	21 570	2,96
9. Koto Gasib	18 513	18 597	23 148	2,77
10. Mempura	14 119	14 210	17 927	2,95
11. Sungai Apit	25 012	25 081	30 842	2,62
12. Bunga Raya	20 939	21 103	26 898	3,08
13. Sabak Auh	9 798	9 846	12 286	2,81
14. Pusako	5 041	5 046	6 144	2,49
Jumlah / Total	376 742	379 089	477 670	2,93

Sumber : BPS, Sensus Penduduk (SP) 2010 dan Proyeksi Penduduk Indonesia 2010-2045

Source : BPS - Statistics Indonesia, 2010 Population Census and Indonesia Population Projection 2010-2045

Catatan / Note : ¹ Hasil SP2010 (Mei)/The result of the 2010 Population Census (May)

² Hasil Proyeksi Penduduk Indonesia 2015-2045 (Pertengahan tahun/Juni)/ The result of Indonesia Population Projection 2010-2045 (mid year/June)

POPULATION AND EMPLOYMENT

Lanjutan Tabel / Continued Table 3.1.1

Kecamatan Sub District	Presentase Penduduk Percentage of Total Population		Kepadatan Penduduk per km ² Population Density per sq.km	
	2010 ¹	2018 ²	2010 ¹	2018 ²
(1)	(7)	(8)	(9)	(10)
1. Minas	6,88	6,90	35	44
2. Sungai Mandau	1,92	1,97	5	7
3. Kandis	15,33	15,67	40	52
4. Siak	5,81	5,92	57	73
5. Kerinci Kanan	6,06	6,00	57	71
6. Tualang	27,65	27,52	310	392
7. Dayun	7,05	6,95	27	34
8. Lubuk Dalam	4,50	4,52	88	112
9. Koto Gasib	4,91	4,85	41	51
10. Mempura	3,75	3,75	52	66
11. Sungai Apit	6,64	6,46	17	21
12. Bunga Raya	5,56	5,63	130	167
13. Sabak Auh	2,60	2,57	123	154
14. Pusako	1,34	1,29	19	24
Jumlah / Total	100,00	100,00	44	56

Sumber : BPS, Sensus Penduduk (SP) 2010 dan Proyeksi Penduduk Indonesia 2010-2045

Source : BPS - Statistics Indonesia, 2010 Population Census and Indonesia Population Projection 2010-2045

Catatan /Note :¹ Hasil SP2010 (Mei)/The result of the 2010 Population Census (May)

² Hasil Proyeksi Penduduk Indonesia 2015–2045 (Pertengahan tahun/Juni)/ The result of Indonesia Population Projection 2010–2045 (mid year/June)

Lanjutan Tabel / Continued Table 3.1.1

Kecamatan Sub District	Rasio Jenis Kelamin Population Sex Ratio	
	2010 ¹	2018 ²
(1)	(11)	(12)
1. Minas	108	105
2. Sungai Mandau	110	106
3. Kandis	109	105
4. Siak	107	103
5. Kerinci Kanan	111	107
6. Tualang	110	107
7. Dayun	112	108
8. Lubuk Dalam	106	103
9. Koto Gasib	107	104
10. Mempura	108	104
11. Sungai Apit	105	102
12. Bunga Raya	108	105
13. Sabak Auh	105	102
14. Pusako	113	109
Jumlah / Total	109	105

Sumber : BPS, Sensus Penduduk (SP) 2010 dan Proyeksi Penduduk Indonesia 2010-2045

Source : BPS - Statistics Indonesia, 2010 Population Census and Indonesia Population Projection 2010-2045

Catatan /Note :¹ Hasil SP2010 (Mei)/The result of the 2010 Population Census (May)

² Hasil Proyeksi Penduduk Indonesia 2015-2045 (Pertengahan tahun/Juni)/The result of Indonesia Population Projection 2010-2045 (mid year/June)

3.2 KETENAGAKERJAAN/EMPLOYMENT

Tabel 3.2.1 **Banyaknya Pencari Kerja yang Terdaftar Pada Dinas Transmigrasi dan Tenaga Kerja Menurut Bulan dan Jenis Kelamin, 2018**
Table 3.2.1 *Number of Job Seekers Listed on Transmigration and Labor Service by Month and Sex, 2018*

Bulan Month	Jenis Kelamin Sex		Jumlah Total
	Laki-laki Male	Perempuan Female	
(1)	(2)	(3)	(4)
Januari	65	55	120
Februari	44	32	76
Maret	43	31	74
April	45	20	65
Mei	31	30	61
Juni	62	43	105
Juli	163	185	348
Agustus	82	54	136
September	138	147	285
Oktober	83	46	129
November	59	25	84
Desember	117	59	176
Jumlah / Total	932	727	1 659
2017	1 214	731	1 945
2016	2 078	1 265	3 343
2015	984	609	1 593

Sumber : Dinas Transmigrasi dan Tenaga Kerja Kabupaten Siak

Source : Transmigration and Labor Board of Siak Regency

**Banyaknya Pencari Kerja yang Terdaftar Pada Dinas
Transmigrasi dan Tenaga Kerja Menurut Bulan dan
Kelompok Umur. 2018**

Tabel 3.2.2 *Number of Job Seekers Listed on Transmigration and
Labor Service by Month and Group of Ages, 2018*

Bulan <i>Month</i>	Kelompok Umur <i>Group of Ages</i>			Jumlah <i>Total</i>
	15-19 th	20 - 29 th	> 30 th	
(1)	(2)	(3)	(4)	(5)
Januari	67	52	1	120
Februari	42	33	1	76
Maret	36	36	2	74
April	46	18	1	65
Mei	35	22	4	61
Juni	79	26	0	105
Juli	226	117	5	348
Agustus	93	39	4	136
September	122	163	0	285
Oktober	61	68	0	129
November	62	20	2	84
Desember	94	82	0	176
Jumlah / Total	963	676	20	1 659
2017	507	1 377	61	1 945
2016	184	2 484	670	3 343
2015	96	1 170	327	1 593

Sum : Dinas Transmigrasi dan Tenaga Kerja Kabupaten Siak

Sour : *Transmigration and Labor Board of Siak Regency*

SOSIAL DAN KESEJAHTERAAN RAKYAT
Social and Welfare



2 RUMAH SAKIT
Hospital

20 PUSKESMAS
Public Health Center

96 PUSKESMAS PEMBANTU
Public Health Post

57 POLINDES
Village Clinic

Sekolah Menengah Atas **35** Senior High School

Madrasah Aliyah **22** Islamic Senior High School

Sekolah Menengah Kejuruan **25** Vocational High School

Sekolah Menengah Pertama **103** Junior High School

Madrasah Tsanawiyah **38** Islamic Junior High School

Sekolah Dasar **226** Elementary School

Madrasah Ibtidaiyah **20** Islamic Elementary School



Sumber: Dinas Pendidikan dan Kebudayaan Kabupaten Siak
Kementerian Agama Kabupaten Siak
Website Dapodik Sekolah Menengah Atas / Kejuruan
Dinas Kesehatan Kabupaten Siak

Source: Education and Culture Service of Siak Regency
Ministry of Religion of Siak Regency
Dapodik Website of High School / Vocational School
Healthy Service of Siak Regency



BADAN PUSAT STATISTIK
KABUPATEN SIAK
BPS - Statistics of Siak Regency

PENJELASAN TEKNIS

TECHNICAL NOTES

1. **Tidak/belum pernah sekolah** adalah mereka yang tidak pernah atau belum pernah terdaftar dan tidak pernah atau belum pernah aktif mengikuti pendidikan di suatu jenjang pendidikan formal. Termasuk juga yang tamat/belum tamat taman kanak-kanak tetapi tidak melanjutkan ke sekolah dasar.
 2. **Masih bersekolah** adalah mereka yang terdaftar dan aktif mengikuti pendidikan formal dan nonformal (Paket A, B, atau C), baik pendidikan dasar, menengah maupun pendidikan tinggi. Bagi mahasiswa yang sedang cuti dianggap masih bersekolah.
 3. **Tidak bersekolah lagi** adalah mereka yang pernah terdaftar dan aktif mengikuti pendidikan di suatu jenjang pendidikan formal dan nonformal (Paket A, B, atau C), tetapi pada saat pencacahan tidak lagi terdaftar dan tidak aktif mengikuti pendidikan.
 4. **Tamat sekolah** adalah menyelesaikan pelajaran yang ditandai dengan lulus ujian akhir pada kelas atau tingkat terakhir suatu jenjang pendidikan di sekolah negeri maupun swasta dengan mendapatkan tanda tamat belajar/ijazah. Seseorang yang belum
1. ***Not/never attending school*** is someone who has never attended or never been registered in a formal education, such as primary, secondary, and tertiary education. Those who just completed kindergarten are considered as never attended school.
 2. ***Attending school*** is someone who is currently attending primary, secondary, or tertiary education, including package A, package B, or package C. College student who postpones his/her study is considered as attending school.
 3. ***Not attending school anymore*** is someone who had enrolled and participated in formal and non-formal education in the past including package A, package B, or package C, but currently does not attend school.
 4. ***Completed particular level of education*** is someone who has completed particular level of education in private or public school and accepting graduation certificate. Someone who has never attended the highest grade but passed the

mengikuti pelajaran pada kelas tertinggi tetapi telah mengikuti ujian akhir dan lulus dianggap tamat sekolah.

final exam is considered as completed particular level of education.

5. **Rumah Sakit** adalah tempat pemeriksaan dan perawatan kesehatan, biasanya berada di bawah pengawasan dokter/tenaga medis, yang melayani penderita yang sakit untuk berobat rawat jalan atau rawat inap.

5. **Hospital** is a place for health check, usually controlled/supervised by doctors/medical personnel to serve the ill patients to get outpatient or inpatient treatment services.

6. **Puskesmas (Pusat Kesehatan Masyarakat)** adalah unit pelaksana teknis dinas kesehatan kabupaten/kota yang mempunyai fungsi utama sebagai penyelenggara pelayanan kesehatan tingkat pertama. Wilayah kerja puskesmas maksimal adalah satu kecamatan dan untuk dapat menjangkau wilayah kerjanya, puskesmas mempunyai jaringan pelayanan yang meliputi unit Puskesmas Pembantu (Pustu), unit Puskesmas Keliling (Puskel), dan unit bidan desa/komunitas (Peraturan Menteri Kesehatan RI No. 75 Tahun 2014 Tentang Pusat Kesehatan Masyarakat).

6. **Public Health Center** is technical implementation unit of regency health department that have the primary function as a first-level health care providers. The working area standard of public health center is one district and to reach their working areas, public health centers have a service network covering subsidiary of public health center, mobile public health center units, and midwife units (Regulation of the Minister of Health of Indonesia Number 75 Year 2014 about Public Health Center).

7. **Imunisasi** adalah memasukkan kuman atau racun penyakit tertentu yang sudah dilemahkan (vaksin) ke dalam tubuh dengan cara disuntik atau

7. **Immunization** is putting enervated microbe of a certain disease into human body by injection or drinking (dropping into mouth) to make the

diminum (diteteskan dalam mulut) dengan maksud agar terjadi kekebalan tubuh terhadap penyakit tersebut.

body immune to that disease.

8. **BCG (Bacillus Calmette Guerin)** merupakan vaksinasi untuk mencegah penyakit TBC, diberikan pada bayi baru lahir atau anak, dengan suntikan pada kulit pangkal lengan atas. Bekas suntikan kemudian akan membentuk tonjolan kecil jaringan parut pada kulit lengan atas. Suntikan BCG diberikan kepada anak sebanyak 1 kali.

8. **BCG (Bacillus Calmette Guerin)** is a vaccine to prevent TBC disease, given to newborns or children, by injection at the base of the skin of the upper arm. Injection site will form little bumps of scar tissue in the skin of the upper arm. BCG injections given to children 1 times.

9. **DPT (Difteri, Pertusis, Tetanus)** merupakan vaksin untuk mencegah penyakit Difteri, Pertusis, dan Tetanus yang diberikan pada bayi berumur 3 bulan ke atas, dengan suntikan pada paha, diulang 1 bulan dan 2 bulan kemudian, sehingga suntikan imunisasi DPT lengkap pada balita berjumlah 3 kali (kadang-kadang selang waktu antar suntikan bisa lebih dari 1 bulan).

9. **DPT (Diphtheria, Pertussis, Tetanus)** is a vaccine to prevent the diphtheria, pertussis, and tetanus disease, given to infants aged 3 months and above, with a shot in the thigh, repeated one month and two months later, so that the complete DPT immunization shots at toddler totaling 3 times (sometimes the time interval between injections can be more than 1 month).

ULASAN**DESCRIPTION****4.1 Pendidikan**

Berdasarkan data dari Kementerian Pendidikan dan Kebudayaan serta Kementerian Agama, pada semester ganjil tahun 2018 di Kabupaten Siak terdapat sebanyak 226 Sekolah Dasar, 20 Madrasah Ibtidaiyah, 103 Sekolah Menengah Pertama, 38 Madrasah Tsanawiyah, 35 Sekolah Menengah Atas, 22 Madrasah Aliyah, dan 25 Sekolah Menengah Kejuruan. Sedangkan tenaga pengajar di Kabupaten Siak sebanyak 3.283 orang guru Sekolah Dasar, 215 guru Madrasah Ibtidaiyah, 1.480 orang guru Sekolah Menengah Pertama, 396 guru Madrasah Tsanawiyah, 821 orang guru Sekolah Menengah Atas, 223 guru Madrasah Aliyah, dan 551 orang guru Sekolah Menengah Kejuruan.

Jumlah murid Taman Kanak-kanak di Kabupaten Siak pada tahun 2018 sebanyak 9.832 orang, murid Sekolah Dasar sebanyak 58.693 orang, 3.454 orang murid Madrasah Ibtidaiyah, 22.421 orang murid Sekolah Menengah Pertama, 4.637 orang murid Madrasah Tsanawiyah, 12.480 orang murid Sekolah Menengah Atas, 1.933 orang murid Madrasah Aliyah, dan 7.243 orang murid Sekolah Menengah Kejuruan.

4.1 Education

Based on data from the Ministry of Education and Culture and the Ministry of Religion, in the odd semester of 2018 in Siak Regency there were 226 Elementary Schools, 20 Islamic Elementary Schools, 103 Junior High Schools, 38 Islamic Junior High Schools, 35 Senior High Schools, 22 Islamic Senior High Schools, and 25 Vocational High Schools. The Number of teacher in Siak Regency were 3,283 Elementary teachers, 215 Islamic Elementary teachers, 1,480 Junior High teachers, 396 Islamic Junior High teachers, 821 Senior High teachers, 223 Islamic Senior High teachers, and 551 Vocational High teachers.

The number of Elementary students in Siak Regency on 2018 was 58,693 students, 3,454 Islamic Elementary students, 22,421 Junior High students, 4,637 Islamic Junior High students, 12,480 Senior High students, 1,933 Islamic Senior High students, and 7,243 Vocational High students.

4.2 Kesehatan

Jumlah sarana kesehatan di Kabupaten Siak pada tahun 2018 terdiri dari Rumah Sakit sebanyak 2 unit, Puskesmas 20 unit, Puskesmas Pembantu 96 unit, dan polindes 57 unit.

Kasus gangguan kesehatan terbanyak yang tercatat di 2018 di Kabupaten Siak adalah Infeksi saluran nafas bagian atas akut lainnya, yakni sebesar 47.243 kasus.

4.3 Agama dan Sosial Lainnya

Berdasarkan data dari Kementerian Agama Kabupaten Siak, jamaah haji yang berangkat ke Mekkah pada tahun 2018 adalah sebanyak 228 orang, tidak ada yang meninggal dan kembali ke Indonesia 228 orang. Jumlah jamaah yang berangkat menurun dari tahun 2017 sebanyak 253 orang..

4.2 Health

The Number of health facilities in Siak Regency on 2018 consist of 2 units hospital, 20 units public health center, 96 public health posts, and 57 units village clinics.

The most cases of health problems recorded in 2018 in Siak Regency are other acute upper respiratory tract infections, which amount to 47,243 cases.

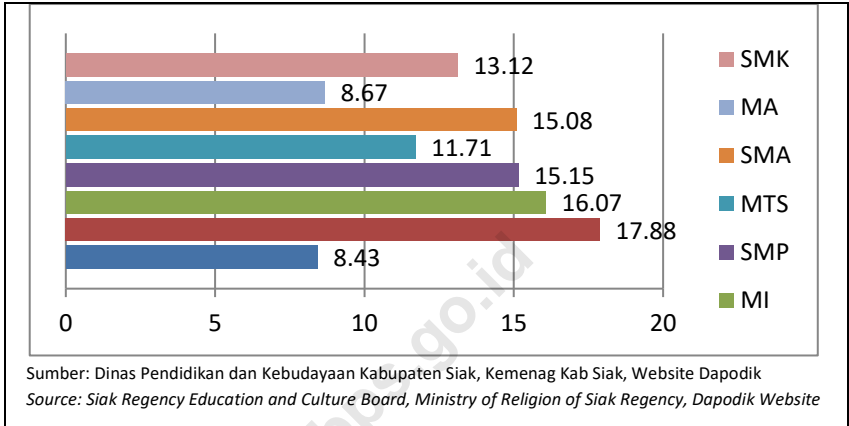
4.3 Religion and Other Social Affairs

Based on the record from Religion Ministry of Siak Regency, pilgrims who went to Mecca in 2018 were 228 people, no one was passed away while worshipping, and returned to Indonesia 228 people. The number of pilgrims who departed increased from 2017 to 253 people.

Gambar
Picture

4.1

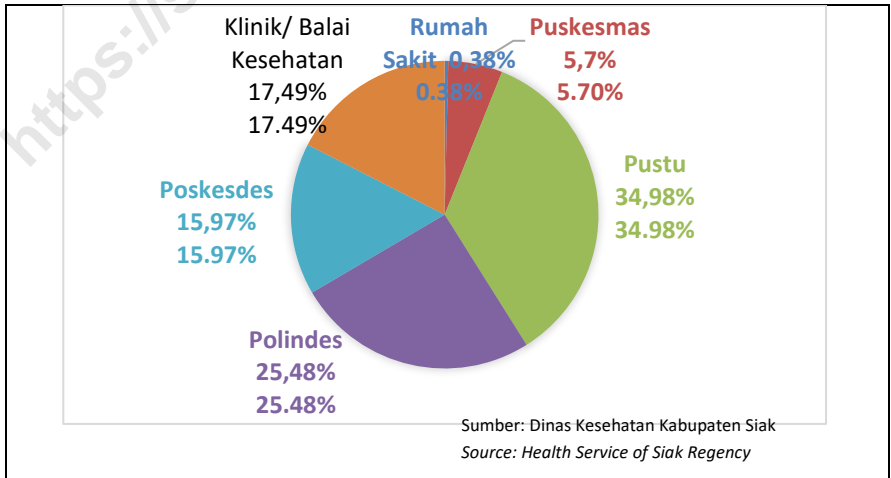
Rasio Murid-Guru Menurut Jenjang Pendidikan di Kabupaten Siak, 2018
Student-Teacher Ratio by Educational Stage in Siak Regency, 2018



Gambar
Picture

4.2

Persentase Fasilitas Kesehatan di Kabupaten Siak, 2018
Percentage of Healthy Facilities in Siak Regency, 2018



4.1 PENDIDIKAN/*EDUCATION*

Tabel
Table

4.1.1 : **Banyaknya Murid dan Guru Taman Kanak-kanak Menurut Kecamatan di Kabupaten Siak, Awal Tahun Ajaran 2017/2018**
Number of Student and Teacher of Kindergarten School by Sub-Regency in Siak Regency, Beginning of School Year 2017/2018

Kecamatan <i>Sub-Regency</i>	Murid <i>Student</i>			Guru <i>Teacher</i>		
	Laki-laki <i>Male</i>	Perempuan <i>Female</i>	Jumlah <i>Total</i>	Laki-laki <i>Male</i>	Perempuan <i>Female</i>	Jumlah <i>Total</i>
(1)	(2)	(3)	(4)	(5)	(6)	(7)
1. Minas	258	247	505	2	56	58
2. Sungai Mandau	188	176	364	0	28	28
3. Kandis	481	445	926	6	93	99
4. Siak	428	450	878	4	166	170
5. Kerinci Kanan	362	342	704	4	73	77
6. Tualang	1 233	1 192	2 425	21	237	258
7. Dayun	392	371	763	6	82	88
8. Lubuk Dalam	250	215	465	0	31	31
9. Koto Gasib	320	304	624	0	56	56
10. Mempura	146	143	289	5	38	43
11. Sungai Apit	328	293	621	13	94	107
12. Bunga Raya	400	374	774	1	81	82
13. Sabak Auh	140	140	280	4	28	32
14. Pusako	101	113	214	8	30	38
Jumlah Total	5 027	4 805	9 832	74	1 093	1 167

Sumber : Dinas Pendidikan dan Kebudayaan Kabupaten Siak

Source : *Education and Culture Service of Siak Regency*

Banyaknya Sekolah dan Rasio Murid-Guru Taman Kanak-kanak Menurut Kecamatan di Kabupaten Siak, Awal Tahun Ajaran 2017/2018

Tabel
Table

4.1.2 : *Number of School and Student-Teacher Ratio of Kindergarden School by Sub-Regency in Siak Regency, Beginning of School Year 2017/2018*

Kecamatan <i>Sub-Regency</i>	Jumlah Sekolah <i>Number of School</i>	Rasio Murid-Guru <i>Student-Teacher Ratio</i>
(1)	(2)	(3)
1. Minas	13	8,71
2. Sungai Mandau	6	13,00
3. Kandis	22	9,35
4. Siak	13	5,16
5. Kerinci Kanan	14	9,14
6. Tualang	38	9,40
7. Dayun	19	8,67
8. Lubuk Dalam	7	15,00
9. Koto Gasib	13	11,14
10. Mempura	7	6,72
11. Sungai Apit	21	5,80
12. Bunga Raya	15	9,44
13. Sabak Auh	5	8,75
14. Pusako	7	5,63
Jumlah Total	200	8,43

Sumber : Dinas Pendidikan dan Kebudayaan Kabupaten Siak

Source : Education and Culture Service of Siak Regency

Tabel
Table

4.1.3

**Jumlah Sekolah, Guru, dan Murid Sekolah Dasar (SD)
dibawah Kementerian Pendidikan dan Kebudayaan
Menurut Kecamatan, 2017/2018**

*Number of School, Teacher, and Pupils in Primary Schools
Under The Ministry of Education and Culture by Sub
District, 2017/2018*

Kecamatan Sub District	Sekolah / Schools		
	Negeri/ Public	Swasta/ Private	Jumlah/ Total
(1)	(2)	(3)	(4)
1. Minas	12	1	13
2. Sungai Mandau	10	...	10
3. Kandis	23	5	28
4. Siak	10	1	11
5. Kerinci Kanan	14	...	14
6. Tualang	20	13	33
7. Dayun	20	1	21
8. Lubuk Dalam	8	1	9
9. Koto Gasib	18	1	19
10. Mempura	11	...	11
11. Sungai Apit	24	1	25
12. Bunga Raya	14	...	14
13. Sabak Auh	10	...	10
14. Pusako	8	...	8
Jumlah Total	202	24	226

Sumber/Source : Kementerian Pendidikan dan Kebudayaan, Data Semester Ganjil/Ministry of
Educations and Culture, Odd Semester Data

Lanjutan Tabel/Continued Table 4.1.3

Kecamatan Sub District	Guru ¹ / Teachers ¹		
	Negeri/ Public	Swasta/ Private	Jumlah/ Total
(1)	(5)	(6)	(7)
1. Minas	204	7	211
2. Sungai Mandau	92	...	92
3. Kandis	390	62	452
4. Siak	167	26	193
5. Kerinci Kanan	155	...	155
6. Tualang	450	300	750
7. Dayun	258	19	277
8. Lubuk Dalam	115	8	123
9. Koto Gasib	170	28	198
10. Mempura	134	...	134
11. Sungai Apit	314	8	322
12. Bunga Raya	174	...	174
13. Sabak Auh	123	...	123
14. Pusako	79	...	79
Jumlah Total	2 825	458	3 283

Catatan/Note : ¹ Jumlah guru termasuk kepala sekolah dan guru/The total of teachers including headmaster and teacher

Sumber/Source : Kementerian Pendidikan dan Kebudayaan, Data Semester Ganjil/Ministry of Educations and Culture, Odd Semester Data

Lanjutan Tabel/*Continued Table* 4.1.3

Kecamatan <i>Sub District</i>	Murid / <i>Students</i>		
	Negeri/ <i>Public</i>	Swasta/ <i>Private</i>	Jumlah/ <i>Total</i>
(1)	(8)	(9)	(10)
1. Minas	4 021	54	4 075
2. Sungai Mandau	1 347	...	1 347
3. Kandis	9 265	1 514	10 779
4. Siak	3 024	495	3 519
5. Kerinci Kanan	2 713	...	2 713
6. Tualang	9 160	6 695	15 855
7. Dayun	3 592	243	3 835
8. Lubuk Dalam	2 242	216	2 458
9. Koto Gasib	2 477	755	3 232
10. Mempura	1 927	...	1 927
11. Sungai Apit	3 573	129	3 702
12. Bunga Raya	3 078	...	3 078
13. Sabak Auh	1 222	...	1 222
14. Pusako	951	...	951
Jumlah Total	48 592	10 101	58 693

Sumber/*Source* : Kementerian Pendidikan dan Kebudayaan, Data Semester Ganjil/*Ministry of Educations and Culture, Odd Semester Data*

Tabel
Table **4.1.4**

Jumlah Sekolah, Guru, dan Madrasah Ibtidaiyah (MI) dibawah Kementerian Agama Menurut Kecamatan, 2017/2018
Number of School, Teacher, and Pupils in Madrasah Ibtidaiyah (MI) Under The Ministry of Religious Affairs by Sub District, 2017/2018

Kecamatan <i>Sub District</i>	Sekolah / <i>Schools</i>		
	Negeri/ <i>Public</i>	Swasta/ <i>Private</i>	Jumlah/ <i>Total</i>
(1)	(2)	(3)	(4)
1. Minas	-	-	-
2. Sungai Mandau	-	-	-
3. Kandis	-	5	5
4. Siak	-	1	1
5. Kerinci Kanan	-	2	2
6. Tualang	-	7	7
7. Dayun	-	-	-
8. Lubuk Dalam	-	-	-
9. Koto Gasib	-	-	-
10. Mempura	-	-	-
11. Sungai Apit	-	1	1
12. Bunga Raya	-	2	2
13. Sabak Auh	1	1	2
14. Pusako	-	-	-
Jumlah Total	1	19	20

Sumber/Source : Kementerian Agama, Data Semester Ganjil/Ministry of Religious Affairs, Odd Semester Data

Lanjutan Tabel/*Continued Table* 4.1.4

Kecamatan <i>Sub District</i>	Guru / <i>Teachers</i>		
	Negeri/ <i>Public</i>	Swasta/ <i>Private</i>	Jumlah/ <i>Total</i>
(1)	(5)	(6)	(7)
1. Minas	-	-	-
2. Sungai Mandau	-	-	-
3. Kandis	-	35	35
4. Siak	-	36	36
5. Kerinci Kanan	-	14	14
6. Tualang	-	60	60
7. Dayun	-	-	-
8. Lubuk Dalam	-	-	-
9. Koto Gasib	-	-	-
10. Mempura	-	-	-
11. Sungai Apit	-	7	7
12. Bunga Raya	-	35	35
13. Sabak Auh	17	11	28
14. Pusako	-	-	-
Jumlah Total	17	198	215

Sumber/*Source* : Kementerian Agama, Data Semester Ganjil/*Ministry of Religious Affairs, Odd Semester Data*

Lanjutan Tabel/Continued Table 4.1.4

Kecamatan Sub District	Murid / Students		
	Negeri/ Public	Swasta/ Private	Jumlah/ Total
(1)	(8)	(9)	(10)
1. Minas	-	-	-
2. Sungai Mandau	-	-	-
3. Kandis	-	662	662
4. Siak	-	663	663
5. Kerinci Kanan	-	127	127
6. Tualang	-	1 068	1 068
7. Dayun	-	-	-
8. Lubuk Dalam	-	-	-
9. Koto Gasib	-	-	-
10. Mempura	-	-	-
11. Sungai Apit	-	84	84
12. Bunga Raya	-	469	469
13. Sabak Auh	316	65	381
14. Pusako	-	-	-
Jumlah Total	316	3 138	3 454

Sumber/Source : Kementerian Agama, Data Semester Ganjil/Ministry of Religious Affairs, Odd Semester Data

Tabel
Table

4.1.5

Jumlah Sekolah, Guru, dan Murid Sekolah Menengah Pertama (SMP) dibawah Kementerian Pendidikan dan Kebudayaan Menurut Kecamatan, 2017/2018
Number of School, Teacher, and Pupils in Junior High Schools Under The Ministry of Education and Culture by Sub District, 2017/2018

Kecamatan Sub District	Sekolah / Schools		
	Negeri/ Public	Swasta/ Private	Jumlah/ Total
(1)	(2)	(3)	(4)
1. Minas	6	1	7
2. Sungai Mandau	7	...	7
3. Kandis	9	7	16
4. Siak	4	2	6
5. Kerinci Kanan	7	1	8
6. Tualang	13	10	23
7. Dayun	6	...	6
8. Lubuk Dalam	3	...	3
9. Koto Gasib	4	1	5
10. Mempura	3	1	4
11. Sungai Apit	7	1	8
12. Bunga Raya	4	...	4
13. Sabak Auh	3	...	3
14. Pusako	3	...	3
Jumlah Total	79	24	103

Sumber/Source : Kementerian Pendidikan dan Kebudayaan, Data Semester Ganjil/Ministry of Educations and Culture, Odd Semester Data

Lanjutan Tabel/Continued Table 4.1.5

Kecamatan Sub District	Guru ¹ / Teachers ¹		
	Negeri/ Public	Swasta/ Private	Jumlah/ Total
(1)	(5)	(6)	(7)
1. Minas	117	12	129
2. Sungai Mandau	47	...	47
3. Kandis	146	41	187
4. Siak	84	22	106
5. Kerinci Kanan	94	1	95
6. Tualang	275	136	411
7. Dayun	103	...	103
8. Lubuk Dalam	50	...	50
9. Koto Gasib	51	10	61
10. Mempura	52	8	60
11. Sungai Apit	100	6	106
12. Bunga Raya	56	...	56
13. Sabak Auh	37	...	37
14. Pusako	32	...	32
Jumlah Total	1 244	236	1 480

Catatan/Note : ¹ Jumlah guru termasuk kepala sekolah dan guru/The total of teachers including headmaster and teacher

Sumber/Source : Kementerian Pendidikan dan Kebudayaan, Data Semester Ganjil/Ministry of Educations and Culture, Odd Semester Data

Lanjutan Tabel/*Continued Table* 4.1.5

Kecamatan <i>Sub District</i>	Murid / <i>Students</i>		
	Negeri/ <i>Public</i>	Swasta/ <i>Private</i>	Jumlah/ <i>Total</i>
(1)	(8)	(9)	(10)
1. Minas	1 606	157	1 763
2. Sungai Mandau	512	...	512
3. Kandis	3 417	550	3 967
4. Siak	1 213	296	1 509
5. Kerinci Kanan	1 080	73	1 153
6. Tualang	5 014	2 131	7 145
7. Dayun	1 360	...	1 360
8. Lubuk Dalam	789	...	789
9. Koto Gasib	690	268	958
10. Mempura	647	68	715
11. Sungai Apit	1 124	62	1 186
12. Bunga Raya	748	...	748
13. Sabak Auh	310	...	310
14. Pusako	306	...	306
Jumlah Total	18 816	3 605	22 421

Sumber/*Source* : Kementerian Pendidikan dan Kebudayaan, Data Semester Ganjil/*Ministry of Educations and Culture, Odd Semester Data*

Tabel
Table **4.1.6**

Jumlah Sekolah, Guru, dan Madrasah Tsanawiyah (MTs) dibawah Kementerian Agama Menurut Kecamatan, Awal Tahun Ajaran 2017/2018

Number of School, Teacher, and Pupils in Madrasah Tsanawiyah (MTs) Under The Ministry of Religious Affairs by Sub District, Beginning of School Year 2017/2018

Kecamatan <i>Sub District</i>	Sekolah / <i>Schools</i>		
	Negeri/ <i>Public</i>	Swasta/ <i>Private</i>	Jumlah/ <i>Total</i>
(1)	(2)	(3)	(4)
1. Minas	-	3	3
2. Sungai Mandau	-	-	-
3. Kandis	-	6	6
4. Siak	1	2	3
5. Kerinci Kanan	-	2	2
6. Tualang	-	4	4
7. Dayun	-	4	4
8. Lubuk Dalam	-	2	2
9. Koto Gasib	-	3	3
10. Mempura	-	-	-
11. Sungai Apit	1	3	4
12. Bunga Raya	-	4	4
13. Sabak Auh	-	2	2
14. Pusako	-	1	1
Jumlah Total	2	36	38

Sumber/Source : Kementerian Agama, Data Semester Ganjil/Ministry of Religious Affairs, Odd Semester Data

Lanjutan Tabel/*Continued Table* 4.1.6

Kecamatan <i>Sub District</i>	Guru / <i>Teachers</i>		
	Negeri/ <i>Public</i>	Swasta/ <i>Private</i>	Jumlah/ <i>Total</i>
(1)	(5)	(6)	(7)
1. Minas	-	24	24
2. Sungai Mandau	-	-	-
3. Kandis	-	59	59
4. Siak	22	16	38
5. Kerinci Kanan	-	9	9
6. Tualang	-	41	41
7. Dayun	-	40	40
8. Lubuk Dalam	-	21	21
9. Koto Gasib	-	32	32
10. Mempura	-	-	-
11. Sungai Apit	24	23	47
12. Bunga Raya	-	51	51
13. Sabak Auh	-	25	25
14. Pusako	-	9	9
Jumlah Total	46	350	396

Sumber/*Source* : Kementerian Agama, Data Semester Ganjil/*Ministry of Religious Affairs, Odd Semester Data*

Lanjutan Tabel/Continued Table 4.1.6

Kecamatan Sub District	Murid / Students		
	Negeri/ Public	Swasta/ Private	Jumlah/ Total
(1)	(8)	(9)	(10)
1. Minas	-	349	349
2. Sungai Mandau	-	-	-
3. Kandis	-	700	700
4. Siak	392	111	503
5. Kerinci Kanan	-	219	219
6. Tualang	-	401	401
7. Dayun	-	372	372
8. Lubuk Dalam	-	214	214
9. Koto Gasib	-	325	325
10. Mempura	-	-	-
11. Sungai Apit	406	209	615
12. Bunga Raya	-	600	600
13. Sabak Auh	-	305	305
14. Pusako	-	34	34
Jumlah Total	798	3 839	4 637

Sumber/Source : Kementerian Agama, Data Semester Ganjil/Ministry of Religious Affairs, Odd Semester Data

Tabel
Table

4.1.7

Jumlah Sekolah, Guru, dan Murid Sekolah Menengah Atas (SMA) dibawah Kementerian Pendidikan dan Kebudayaan Menurut Kecamatan, 2017/2018
Number of School, Teacher, and Pupils in Senior High Schools Under The Ministry of Education and Culture by Sub District, 2017/2018

Kecamatan Sub District	Sekolah / Schools		
	Negeri/ Public	Swasta/ Private	Jumlah/ Total
(1)	(2)	(3)	(4)
1. Minas	2	...	2
2. Sungai Mandau	1	...	1
3. Kandis	4	1	5
4. Siak	2	1	3
5. Kerinci Kanan	2	...	2
6. Tualang	6	1	7
7. Dayun	2	...	2
8. Lubuk Dalam	2	...	2
9. Koto Gasib	1	...	1
10. Mempura	2	1	3
11. Sungai Apit	3	...	3
12. Bunga Raya	2	...	2
13. Sabak Auh	1	...	1
14. Pusako	1	...	1
Jumlah Total	31	4	35

Sumber/Source : Kementerian Pendidikan dan Kebudayaan, Data Semester Ganjil/Ministry of Educations and Culture, Odd Semester Data

Lanjutan Tabel/Continued Table 4.1.7

Kecamatan Sub District	Guru ¹ / Teachers ¹		
	Negeri/ Public	Swasta/ Private	Jumlah/ Total
(1)	(5)	(6)	(7)
1. Minas	58	...	58
2. Sungai Mandau	27	...	27
3. Kandis	83	12	95
4. Siak	62	12	74
5. Kerinci Kanan	47	...	47
6. Tualang	194	7	201
7. Dayun	50	...	50
8. Lubuk Dalam	33	...	33
9. Koto Gasib	27	...	27
10. Mempura	28	12	40
11. Sungai Apit	76	...	76
12. Bunga Raya	49	...	49
13. Sabak Auh	24	...	24
14. Pusako	20	...	20
Jumlah Total	778	43	821

Catatan/Note : ¹ Jumlah guru termasuk kepala sekolah dan guru/The total of teachers including headmaster and teacher

Sumber/Source : Kementerian Pendidikan dan Kebudayaan, Data Semester Ganjil/Ministry of Educations and Culture, Odd Semester Data

Lanjutan Tabel/*Continued Table* 4.1.7

Kecamatan <i>Sub District</i>	Murid / <i>Students</i>		
	Negeri/ <i>Public</i>	Swasta/ <i>Private</i>	Jumlah/ <i>Total</i>
(1)	(8)	(9)	(10)
1. Minas	779	...	779
2. Sungai Mandau	331	...	331
3. Kandis	1 427	148	1 575
4. Siak	1 070	73	1 143
5. Kerinci Kanan	536	...	536
6. Tualang	4 084	46	4 130
7. Dayun	637	...	637
8. Lubuk Dalam	493	...	493
9. Koto Gasib	430	...	430
10. Mempura	295	24	319
11. Sungai Apit	968	...	968
12. Bunga Raya	616	...	616
13. Sabak Auh	338	...	338
14. Pusako	185	...	185
Jumlah Total	12 189	291	12 480

Sumber/*Source* : Kementerian Pendidikan dan Kebudayaan, Data Semester Ganjil/*Ministry of Educations and Culture, Odd Semester Data*

Tabel
Table **4.1.8**

Jumlah Sekolah, Guru, dan Murid Sekolah Menengah Kejuruan (SMK) dibawah Kementerian Pendidikan dan Kebudayaan Menurut Kecamatan, 2017/2018
Number of School, Teacher, and Pupils in Vocational High Schools Under The Ministry of Education and Culture by Sub District, 2017/2018

Kecamatan <i>Sub District</i>	Sekolah / <i>Schools</i>		
	Negeri/ <i>Public</i>	Swasta/ <i>Private</i>	Jumlah/ <i>Total</i>
(1)	(2)	(3)	(4)
1. Minas	1	1	2
2. Sungai Mandau	0
3. Kandis	1	5	6
4. Siak	1	1	2
5. Kerinci Kanan	1	1	2
6. Tualang	1	5	6
7. Dayun	1	...	1
8. Lubuk Dalam	1	...	1
9. Koto Gasib	1	...	1
10. Mempura	1	...	1
11. Sungai Apit	1	...	1
12. Bunga Raya	1	...	1
13. Sabak Auh	1	...	1
14. Pusako	0
Jumlah Total	12	13	25

Sumber/Source : Kementerian Pendidikan dan Kebudayaan, Data Semester Ganjil/ *Ministry of Educations and Culture, Odd Semester Data*

Lanjutan Tabel/*Continued Table* 4.1.8

Kecamatan <i>Sub District</i>	Guru ¹ / <i>Teachers</i> ¹		
	Negeri/ <i>Public</i>	Swasta/ <i>Private</i>	Jumlah/ <i>Total</i>
(1)	(5)	(6)	(7)
1. Minas	29	5	34
2. Sungai Mandau
3. Kandis	45	72	117
4. Siak	27	15	42
5. Kerinci Kanan	20	10	30
6. Tualang	34	88	122
7. Dayun	31	...	31
8. Lubuk Dalam	28	...	28
9. Koto Gasib	16	...	16
10. Mempura	65	...	65
11. Sungai Apit	24	...	24
12. Bunga Raya	31	...	31
13. Sabak Auh	15	...	15
14. Pusako
Jumlah Total	365	190	555

Catatan/*Note* : ¹ Guru yang menajar di 2 sekolah atau lebih dihitung di masing-masing sekolah/*The teacher who taught in two schools or more counted in every school*

Sumber/*Source* : Kementerian Pendidikan dan Kebudayaan, Data Semester Ganjil/*Ministry of Educations and Culture, Odd Semester Data*

Lanjutan Tabel/Continued Table 4.1.8

Kecamatan Sub District	Murid / Students		
	Negeri/ Public	Swasta/ Private	Jumlah/ Total
(1)	(8)	(9)	(10)
1. Minas	467	24	491
2. Sungai Mandau
3. Kandis	828	1 109	1 937
4. Siak	320	47	367
5. Kerinci Kanan	269	44	313
6. Tualang	568	1 446	2 014
7. Dayun	408	...	408
8. Lubuk Dalam	255	...	255
9. Koto Gasib	217	...	217
10. Mempura	654	...	654
11. Sungai Apit	282	...	282
12. Bunga Raya	257	...	257
13. Sabak Auh	48	...	48
14. Pusako
Jumlah Total	4 573	2 670	7 243

Sumber/Source : Kementerian Pendidikan dan Kebudayaan, Data Semester Ganjil/Ministry of Educations and Culture, Odd Semester Data

Tabel
Table

4.1.9

**Jumlah Sekolah, Guru, dan Madrasah Aliyah (MA)
dibawah Kementerian Agama Menurut Kecamatan, Awal
Tahun Ajaran 2017/2018**

*Number of School, Teacher, and Pupils in Madrasah
Aliyah (MA) Under The Ministry of Religious Affairs by
Sub District, Beginning of School Year 2017/2018*

Kecamatan Sub District	Sekolah / Schools		
	Negeri/ Public	Swasta/ Private	Jumlah/ Total
(1)	(2)	(3)	(4)
1. Minas	-	1	1
2. Sungai Mandau	-	-	-
3. Kandis	-	4	4
4. Siak	1	-	1
5. Kerinci Kanan	-	1	1
6. Tualang	1	2	3
7. Dayun	-	4	4
8. Lubuk Dalam	-	2	2
9. Koto Gasib	-	1	1
10. Mempura	-	-	-
11. Sungai Apit	-	2	2
12. Bunga Raya	-	1	1
13. Sabak Auh	-	2	2
14. Pusako	-	-	-
Jumlah Total	2	20	22

Sumber/Source : Kementerian Agama, Data Semester Ganjil/Ministry of Religious Affairs, Odd Semester Data

Lanjutan Tabel/Continued Table 4.1.9

Kecamatan Sub District	Guru / Teachers		
	Negeri/ Public	Swasta/ Private	Jumlah/ Total
(1)	(5)	(6)	(7)
1. Minas	-	9	9
2. Sungai Mandau	-	-	-
3. Kandis	-	34	34
4. Siak	26	-	26
5. Kerinci Kanan	-	12	12
6. Tualang	32	7	39
7. Dayun	-	31	31
8. Lubuk Dalam	-	16	16
9. Koto Gasib	-	6	6
10. Mempura	-	-	-
11. Sungai Apit	-	15	15
12. Bunga Raya	-	16	16
13. Sabak Auh	-	19	19
14. Pusako	-	-	-
Jumlah Total	58	165	223

Sumber/Source : Kementerian Agama, Data Semester Ganjil/Ministry of Religious Affairs, Odd Semester Data

Lanjutan Tabel/*Continued Table* 4.1.9

Kecamatan <i>Sub District</i>	Murid / <i>Students</i>		
	Negeri/ <i>Public</i>	Swasta/ <i>Private</i>	Jumlah/ <i>Total</i>
(1)	(8)	(9)	(10)
1. Minas	-	90	90
2. Sungai Mandau	-	-	-
3. Kandis	-	431	431
4. Siak	307	-	307
5. Kerinci Kanan	-	9	9
6. Tualang	259	88	347
7. Dayun	-	151	151
8. Lubuk Dalam	-	113	113
9. Koto Gasib	-	97	97
10. Mempura	-	-	-
11. Sungai Apit	-	122	122
12. Bunga Raya	-	145	145
13. Sabak Auh	-	121	121
14. Pusako	-	-	-
Jumlah Total	566	1 367	1 933

Sumber/*Source* : Kementerian Agama, Data Semester Ganjil/*Ministry of Religious Affairs, Odd Semester Data*

Tabel
Table

4.1.10

Jumlah Desa/Kelurahan yang Memiliki Fasilitas Sekolah Menurut Kecamatan dan Tingkat Pendidikan, 2011-2018
Number of Villages Having Educational Facilities by Sub District and Educational Level, 2011-2018

Kecamatan Sub District	SD Primary School			SMP Junior High School		
	2011	2014	2018	2011	2014	2018
	(1)	(2)	(3)	(4)	(5)	(6)
1. Minas	5	5	5	5	5	5
2. Sungai Mandau	8	8	8	4	6	7
3. Kandis	11	11	11	11	11	11
4. Siak	8	8	8	5	6	7
5. Kerinci Kanan	11	12	12	7	8	10
6. Tualang	8	9	9	8	9	9
7. Dayun	11	11	11	8	8	8
8. Lubuk Dalam	6	7	7	4	5	5
9. Koto Gasib	9	10	11	5	6	7
10. Mempura	7	7	8	2	4	3
11. Sungai Apit	13	14	14	9	9	9
12. Bunga Raya	10	10	10	6	6	8
13. Sabak Auh	7	7	7	5	5	5
14. Pusako	7	7	7	4	3	4
Jumlah Total	121	126	128	83	91	98

Sumber/Source : BPS, Pendataan Potensi Desa (Podes) / BPS-Statistics Indonesia, Village Potential Data Collection

Lanjutan Tabel/Continued Table 4.1.10

Kecamatan Sub District	SMA Senior High School			SMK Vocational High School		
	2011	2014	2018	2011	2014	2018
	(8)	(9)	(10)	(11)	(12)	(13)
1. Minas	1	1	3	2	2	2
2. Sungai Mandau	1	1	2	-	-	-
3. Kandis	4	5	5	2	3	2
4. Siak	3	3	4	-	2	2
5. Kerinci Kanan	2	2	4	1	2	3
6. Tualang	3	4	5	2	3	3
7. Dayun	3	4	4	-	1	1
8. Lubuk Dalam	2	2	3	1	1	1
9. Koto Gasib	1	2	1	-	1	1
10. Mempura	1	-	3	1	1	1
11. Sungai Apit	4	4	4	1	1	1
12. Bunga Raya	2	2	3	1	1	1
13. Sabak Auh	3	3	3	-	-	1
14. Pusako	1	1	2	-	-	-
Jumlah Total	31	34	46	11	18	19

Sumber/Source : BPS, Pendataan Potensi Desa (Podes) / BPS-Statistics Indonesia, Village Potential Data Collection

Lanjutan Tabel/*Continued Table* 4.1.10

Kecamatan <i>Sub District</i>	Perguruan Tinggi <i>University</i>		
	2011	2014	2018
(1)	(14)	(15)	(16)
1. Minas	-	-	-
2. Sungai Mandau	-	-	-
3. Kandis	-	-	-
4. Siak	1	1	1
5. Kerinci Kanan	-	-	-
6. Tualang	-	-	-
7. Dayun	-	-	-
8. Lubuk Dalam	-	-	-
9. Koto Gasib	-	-	-
10. Mempura	1	1	2
11. Sungai Apit	-	-	-
12. Bunga Raya	-	-	-
13. Sabak Auh	-	-	-
14. Pusako	-	-	-
Jumlah Total	2	2	3

Sumber/*Source* : BPS, Pendataan Potensi Desa (Podes) / *BPS-Statistics Indonesia, Village Potential Data Collection*

4.2 KESEHATAN/HEALTH

Tabel
Table

4.2.1

Jumlah Desa/Kelurahan yang Memiliki Sarana Kesehatan Menurut Kecamatan dan Tingkat Pendidikan, 2011-2018

Number of Villages Having Health Facilities by Sub District and Educational Level, 2011-2018

Kecamatan Sub District	Rumah Sakit Hospital			Rumah Sakit Bersalin Maternity Hospital		
	2011	2014	2018	2011	2014	2018
(1)	(2)	(3)	(4)	(5)	(6)	(7)
1. Minas	-	-	-	1	-	2
2. Sungai Mandau	-	-	-	-	-	-
3. Kandis	2	1	-	1	1	-
4. Siak	1	1	1	2	1	1
5. Kerinci Kanan	-	-	-	-	-	-
6. Tualang	-	-	1	3	2	2
7. Dayun	-	-	-	-	-	2
8. Lubuk Dalam	-	-	-	-	-	1
9. Koto Gasib	-	-	-	-	1	2
10. Mempura	-	-	-	-	-	-
11. Sungai Apit	-	-	-	-	-	-
12. Bunga Raya	-	-	-	-	-	-
13. Sabak Auh	-	-	-	-	-	-
14. Pusako	-	-	-	-	-	-
Jumlah Total	3	2	2	7	5	10

Sumber/Source : BPS, Pendataan Potensi Desa (Podes) / BPS-Statistics Indonesia, Village Potential Data Collection

SOCIAL AND WELFARE

Lanjutan Tabel/Continued Table 4.2.1

Kecamatan Sub District	Poliklinik Polyclinic			Puskesmas Public Health Center		
	2011	2014	2018	2011	2014	2018
(1)	(8)	(9)	(10)	(11)	(12)	(13)
1. Minas	1	1	1	1	1	1
2. Sungai Mandau	-	-	4	1	1	3
3. Kandis	4	8	7	1	1	1
4. Siak	-	1	-	1	1	2
5. Kerinci Kanan	-	-	3	1	1	2
6. Tualang	4	2	4	2	2	3
7. Dayun	-	3	6	1	1	1
8. Lubuk Dalam	1	1	-	1	1	1
9. Koto Gasib	-	2	3	1	1	1
10. Mempura	-	-	1	1	1	1
11. Sungai Apit	1	-	2	1	1	1
12. Bunga Raya	1	-	2	1	1	1
13. Sabak Auh	-	-	-	1	1	1
14. Pusako	-	-	-	-	1	1
Jumlah Total	12	18	33	14	15	20

Sumber/Source : BPS, Pendataan Potensi Desa (Podes) / BPS-Statistics Indonesia, Village Potential Data Collection

Lanjutan Tabel/Continued Table 4.2.1

Kecamatan Sub District	Puskesmas Pembantu Subsidiary of Public Health Center			Apotek Pharmacy		
	2011	2014	2018	2011	2014	2018
(1)	(14)	(15)	(16)	(17)	(18)	(19)
1. Minas	5	5	5	-	1	1
2. Sungai Mandau	3	5	8	-	-	1
3. Kandis	6	8	10	4	5	4
4. Siak	4	4	6	2	2	2
5. Kerinci Kanan	12	12	11	-	1	1
6. Tualang	7	7	7	2	2	3
7. Dayun	10	8	11	-	2	2
8. Lubuk Dalam	5	5	5	1	4	2
9. Koto Gasib	6	7	8	-	1	4
10. Mempura	3	4	5	1	-	1
11. Sungai Apit	7	7	9	2	3	4
12. Bunga Raya	4	5	8	2	2	3
13. Sabak Auh	1	1	1	1	3	1
14. Pusako	2	1	2	-	-	-
Jumlah Total	75	79	96	15	26	29

Sumber/Source : BPS, Pendataan Potensi Desa (Podes) / BPS-Statistics Indonesia, Village Potential Data Collection

Tabel
Table

4.2.2

Jumlah Tenaga Kesehatan Menurut Kecamatan, 2018
Number of Medical Personnel by Sub District, 2018

Kecamatan <i>Sub District</i>	Dokter <i>Doctor</i>	Perawat <i>Nurse</i>	Bidan <i>Midwife</i>	Farmasi <i>Pharmaceutical</i>	Ahli Gizi <i>Nutritionist</i>
(1)	(2)	(3)	(4)	(5)	(6)
1. Minas	4	9	24	2	1
2. Sungai Mandau	3	10	13	2	1
3. Kandis	3	15	15	1	1
4. Siak	2	22	16	3	-
5. Kerinci Kanan	4	15	16	1	1
6. Tualang	4	17	14	2	1
7. Dayun	2	24	16	2	2
8. Lubuk Dalam	4	12	15	3	2
9. Koto Gasib	2	11	17	1	-
10. Mempura	4	17	15	4	2
11. Sungai Apit	4	14	29	5	1
12. Bunga Raya	3	17	16	2	2
13. Sabak Auh	3	11	4	2	1
14. Pusako	2	10	10	3	-
Jumlah Total	44	204	220	33	15

Sumber : Dinas Kesehatan Kabupaten Siak
Source : *Healthy Service of Siak Regency*

Tabel 4.2.3 Jumlah Rumah Sakit Umum, Rumah Sakit Khusus, dan Fasilitas Kesehatan Lain Menurut Kecamatan, 2018
Table Number of General Hospital, Special Hospital, and Other Health Facilities Center by Sub District, 2018

Kecamatan <i>Sub District</i>	Rumah Sakit Umum <i>General Hospital</i>	Rumah Sakit Khusus <i>Special Hospital</i>	Rumah Sakit Bersalin/ Rumah Bersalin <i>Maternity Hospital</i>	Klinik/Balai Kesehatan <i>Medical Clinic</i>	Pondok Bersalin Desa <i>Village Maternity Cottage</i>
(1)	(2)	(3)	(4)	(5)	(6)
1. Minas	-	-	-	2	5
2. Sungai Mandau	-	-	-	1	2
3. Kandis	-	-	-	6	3
4. Siak	1	-	-	2	1
5. Kerinci Kanan	-	-	-	-	4
6. Tualang	1	-	-	9	3
7. Dayun	-	-	-	2	11
8. Lubuk Dalam	-	-	-	2	3
9. Koto Gasib	-	-	-	3	9
10. Mempura	-	-	-	1	3
11. Sungai Apit	-	-	-	2	4
12. Bunga Raya	-	-	-	1	2
13. Sabak Auh	-	-	-	-	2
14. Pusako	-	-	-	-	5
Jumlah Total	2	0	0	31	57

Sumber : Dinas Kesehatan Kabupaten Siak
 Source : *Healthy Service of Siak Regency*

Tabel 4.2.4 **Banyaknya Balita yang Pernah Mendapat Imunisasi Menurut Kecamatan dan Jenis Imunisasi di Kabupaten Siak, 2018**
Table Number of Toddler Got Immunization by Sub District and Immunization's Kind in Siak Regency, 2018

Kecamatan Sub District	Jenis Imunisasi				
	BCG	DPT 3	Polio 4	Hepatitis B	Campak
(1)	(2)	(3)	(4)	(5)	(6)
1. Minas	471	511	555	535	486
2. Sungai Mandau	163	168	154	112	152
3. Kandis	1573	1683	1357	1490	1622
4. Siak	512	412	389	390	378
5. Kerinci Kanan	475	462	478	480	537
6. Tualang	585	517	517	711	515
7. Dayun	530	477	469	495	448
8. Lubuk Dalam	426	423	423	482	424
9. Koto Gasib	425	378	378	347	360
10. Mempura	302	319	322	363	300
11. Sungai Apit	531	466	466	691	430
12. Bunga Raya	490	412	412	466	486
13. Sabak Auh	246	182	170	218	214
14. Pusako	136	127	127	162	163
Jumlah Total	6 865	6 537	6 217	6 942	6 515

Sumber : Dinas Kesehatan Kabupaten Siak
 Source : Healthy Service of Siak Regency

Jumlah Ibu Hamil, Melakukan Kunjungan K1, Melakukan Kunjungan K4, Kurang Energi Kronis (KEK), dan Mendapat Tablet Zat Besi (Fe) di Kabupaten Siak, 2014–2018

Tabel 4.2.5 : *Number of Pregnant Women, Those with One Visit and four Visits of Antenatal Care, Chronic Energy Deficiency (CED), and Receiving Iron Supplement in Siak Regency, 2014–2018*

Tahun Year	Jumlah Ibu Hamil Pregnant Women	Melakukan Kunjungan K1 One Visit	Melakukan Kunjungan K4 Four Visits	Kurang Energi Kronis (KEK) Chronic Energy Deficiency (CED)	Mendapat Zat Besi (Fe) Receiving Iron Supplement
(1)	(2)	(3)	(4)	(5)	(6)
2014	9 610	9 747	9 147	607	9 370
2015	10 522	10 077	9 997	562	9 216
2016	10 009	10 031	9 656	700	9 627
2017	10 087	152	139	723	9 048
2018	10 182	9 770	9 046	662	8 656

Sumber : Dinas Kesehatan Kabupaten Siak

Source : *Healthy Service of Siak Regency*

Tabel 4.2.6 : Jumlah Kasus 10 Penyakit Terbanyak di Kabupaten Siak, 2018
Table Number of the 10 Most Disease Cases in Siak Regency, 2018

	Jenis Penyakit <i>Disease Kinds</i>	Banyaknya Kasus <i>Number of Cases</i>
	(1)	(2)
1	INFEKSI SALURAN NAFAS BAGIAN ATAS ALAT LAINNYA	47 243
2	INFLUENZA	12 495
3	HIPERTENSI ESENTIAL (PRIMER)	15 882
4	DISPEPSIA	10 640
5	GANGGUAN JARINGAN LUNAK LAINNYA (REUMATIC)	9 203
6	GASTRITIS DAN DUODENITIS	8 730
7	DIARE &GASTROENTERITIS OLEH PENYKIT INFEKSI TERTENTU (KOLITIS INFEKSI)	7 864
8	INFEKSI KULIT & JARINGAN SUBKUTAN /PIODERMA	5 140
9	DERMATITIS DAN EKSIM	7 728
10	DIABETES MELITUS TIDAK TERGANTUNG INSULIN	5 543

Sumber : Dinas Kesehatan Kabupaten Siak

Source : *Healthy Service of Siak Regency*

Tabel
Table

4.2.7 :

Jumlah Kasus HIV/AIDS, IMS, DBD, Diare, TB, dan Malaria Menurut Kecamatan di Kabupaten Siak, 2018

Number of Cases of HIV/AIDS, Sexually Transmitted Infection, Dengue Fever, Diarrhea, Tuberculosis (TB) and Malaria by Sub District in Siak Regency, 2018

Kecamatan <i>Sub District</i>	HIV/AIDS <i>HIV/AIDS</i>	IMS <i>Sexually Transmitted Infection</i>	DBD <i>Dengue Fever</i>	Diare <i>Diarrhea</i>	TB <i>Tuberculosis</i>	Malaria <i>Malaria</i>
(1)	(2)	(3)	(4)	(5)	(6)	(7)
1. Minas	-	-	1	1 091	18	-
2. Sungai Mandau	2	-	-	178	13	-
3. Kandis	2	-	2	462	97	-
4. Siak	3	-	1	428	33	-
5. Kerinci Kanan	-	-	2	322	8	-
6. Tualang	2	-	28	496	115	-
7. Dayun	1	-	-	331	21	-
8. Lubuk Dalam	2	-	-	469	13	-
9. Koto Gasib	4	-	2	395	34	-
10. Mempura	3	-	-	277	7	-
11. Sungai Apit	1	-	2	1 082	44	1
12. Bunga Raya	-	-	1	294	22	-
13. Sabak Auh	2	-	1	112	5	-
14. Pusako	-	-	-	210	5	-
Jumlah / Total	22	0	40	6 147	435	1

Sumber : Dinas Kesehatan Kabupaten Siak

Source : Healthy Service of Siak Regency

Banyaknya Peserta KB Aktif Menurut Kecamatan dan Jenis Alat Kontrasepsi di Kabupaten Siak, 2018
Number of Active FP Members by Sub District and Contraceptions in Siak Regency, 2018

Kecamatan Sub District	Peserta KB Aktif Active FP Members							Jumlah
	IUD	MOP	MOW	Implant	Suntik	Pil	Kondom	
(1)	(2)	(3)	(4)	(5)	(6)	(7)	(8)	(9)
1. Minas	331	6	117	226	1 671	1 394	172	3 917
2. Sungai Mandau	7	1	12	42	497	339	23	921
3. Kandis	998	-	247	2 195	4 765	1 535	1 018	10 758
4. Siak	417	-	136	223	1 594	1 210	320	3 900
5. Kerinci Kanan	77	15	68	152	1 481	1 191	82	3 066
6. Tualang	4 582	27	131	1 689	3 011	3 426	648	13 514
7. Dayun	113	7	128	736	1 538	641	64	3 227
8. Lubuk Dalam	232	1	41	432	1 502	767	35	3 010
9. Koto Gasib	80	2	121	466	1 240	1 184	100	3 193
10. Mempura	63	1	37	220	996	592	61	1 970
11. Sungai Apit	164	2	77	241	1 917	1 047	115	3 563
12. Bunga Raya	75	-	57	299	1 052	986	88	2 557
13. Sabak Auh	81	15	6	70	915	654	127	1 868
14. Pusako	8	-	9	38	377	348	3	783
Jumlah / Total	7 228	77	1 187	7 029	22 556	15 314	2 856	56 247
2017	9 616	83	1 233	7 111	28 708	18 234	3 637	68 622
2016	4 146	68	1 188	7 277	32 123	22 070	3 496	70 368
2015	3 757	67	1 081	6 879	31 213	21 255	3 428	67 680

Sumber : Dinas Pemberdayaan Perempuan, Perlindungan Anak, Pengendalian Penduduk Keluarga Berencana Kabupaten Siak

Source : Office of Women's Empowerment, Child Protection, Population Control of Siak Regency Family Planning

Tabel
Table

4.2.9 :

Banyaknya Klinik KB, Peserta KB Baru, dan Peserta KB Aktif Menurut Kecamatan di Kabupaten Siak, Number of Active FP Members by Sub District in Siak Regency, 2018

<i>Kecamatan Sub District</i>	<i>Klinik KB FP Clinic</i>	<i>Peserta KB Baru New FP Members</i>	<i>Peserta KB Aktif Active FP Members</i>
(1)	(2)	(3)	(4)
1. Minas	1	315	3 917
2. Sungai Mandau	1	95	921
3. Kandis	1	1 731	10 758
4. Siak	3	929	3 900
5. Kerinci Kanan	1	378	3 066
6. Tualang	2	2 078	13 514
7. Dayun	1	419	3 227
8. Lubuk Dalam	1	1 105	3 010
9. Koto Gasib	2	380	3 193
10. Mempura	1	217	1 970
11. Sungai Apit	1	1 042	3 563
12. Bunga Raya	1	397	2 557
13. Sabak Auh	1	111	1 868
14. Pusako	1	82	783
Jumlah / Total	18	9 279	56 247
2017	18	10 313	68 622
2016	18	12 970	70 368
2015	19	17 039	67 680

Sumber : Dinas Pemberdayaan Perempuan, Perlindungan Anak, Pengendalian
Penduduk Keluarga Berencana Kabupaten Siak

Source : Office of Women's Empowerment, Child Protection, Population Control of
Siak Regency Family Planning

Tabel
Table

4.2.10 :

Banyaknya Peserta Pasangan Usia Subur (PUS), Akseptor KB, Persentase PUS Yang Menjadi Akseptor KB per Kecamatan di Kabupaten Siak, Tahun 2018
Number of Participants of Fertile Age Couple Pair (PUS), FP Acceptors, Percentage of PUS Who Became Acceptors of KB per Sub District in Siak Regency, 2018

<i>Kecamatan Sub District</i>	<i>Pasangan Usia Subur Fertile Age Couples</i>	<i>Akseptor KB FP Acceptor</i>	<i>Presentase Percentage</i>
(1)	(2)	(3)	(4)
1. Minas	6 140	3 917	63,79
2. Sungai Mandau	1 661	921	55,45
3. Kandis	16 480	10 758	65,28
4. Siak	6 616	3 900	58,95
5. Kerinci Kanan	5 579	3 066	54,96
6. Tualang	21 606	13 514	62,55
7. Dayun	4 932	3 227	65,43
8. Lubuk Dalam	4 588	3 010	65,61
9. Koto Gasib	4 797	3 193	66,56
10. Mempura	3 031	1 970	65,00
11. Sungai Apit	5 719	3 563	62,30
12. Bunga Raya	5 142	2 557	49,73
13. Sabak Auh	2 874	1 868	65,00
14. Pusako	1 360	783	57,57
Jumlah / Total	90 525	56 247	61,30
2017	94 277	68 622	72, 79
2016	94 933	70 368	74, 12
2015	94 463	67 680	71, 65

Sumber : Dinas Pemberdayaan Perempuan, Perlindungan Anak, Pengendalian
Penduduk Keluarga Berencana Kabupaten Siak

Source : *Office of Women's Empowerment, Child Protection, Population Control of Siak
Regency Family Planning*

4.3 AGAMA DAN SOSIAL LAINNYA/RELIGION AND OTHER SOCIAL AFFAIRS

Tabel 4.3.1 : Banyaknya Tempat Peribadatan Menurut Kecamatan di Kabupaten Siak, 2018
Table Number of Places of Worship by Sub District in Siak Regency, 2018

Kecamatan <i>Sub District</i>	Masjid <i>Masjid</i>	Mushola <i>Mushola</i>	Gereja Protestan <i>Protestant Church</i>	Gereja Katolik <i>Catholic Church</i>	Pura <i>Hindu's Temple</i>	Vihara <i>Monastery</i>	Klenteng <i>Confucius Temple</i>
(1)	(2)	(3)	(4)	(5)	(6)	(7)	(8)
1. Minas	24	36	39	1	-	-	-
2. Sungai Mandau	35	4	5	-	-	-	-
3. Kandis	65	27	90	5	1	-	-
4. Siak	19	25	12	-	-	1	1
5. Kerinci Kanan	44	110	19	2	1	-	-
6. Tualang	65	59	36	2	-	2	1
7. Dayun	40	76	20	1	-	-	-
8. Lubuk Dalam	15	97	31	3	-	-	-
9. Koto Gasib	48	38	6	1	-	-	-
10. Mempura	15	5	3	-	-	-	-
11. Sungai Apit	47	22	2	-	-	-	2
12. Bunga Raya	21	74	8	-	-	-	-
13. Sabak Auh	22	27	1	-	-	-	1
14. Pusako	15	6	1	-	-	-	-
Jumlah / Total	475	606	273	15	2	3	5

Sumber : Kantor Kementerian Agama Kabupaten Siak

Source : Religion Ministry Office of Siak Regency

Tabel
Table **4.3.2 :** **Banyaknya Jemaah Haji yang Berangkat ke Mekkah dan Kembali Tahun 2018**
Number of Hajj Pilgrims Departing for Mecca and Return in 2018

Kecamatan <i>Sub District</i>	Berangkat <i>Departed</i>		Jumlah Berangkat <i>Total Departed</i>	Meninggal Dunia <i>Passed Away</i>	Kembali <i>Returned</i>
	Laki-laki <i>Male</i>	Perempuan <i>Female</i>			
	(1)	(2)	(3)	(4)	(5)
1. Minas	4	6	10	-	10
2. Sungai Mandau	1	1	2	-	2
3. Kandis	-	-	-	-	-
4. Siak	10	9	19	-	19
5. Kerinci Kanan	23	22	45	-	45
6. Tualang	10	12	22	-	22
7. Dayun	27	28	55	-	55
8. Lubuk Dalam	14	12	26	-	26
9. Koto Gasib	7	7	14	-	14
10. Mempura	3	3	6	-	6
11. Sungai Apit	4	4	8	-	8
12. Bunga Raya	6	5	11	-	11
13. Sabak Auh	4	6	10	-	10
14. Pusako	-	-	-	-	-
Jumlah / Total	113	115	228	-	228
2017	123	130	253	3	250
2016	84	118	202	-	202
2015	77	89	166	-	166

Sumber : Kantor Kementerian Agama Kabupaten Siak

Source : Religion Ministry Office of Siak Regency

Tabel
Table **4.3.3**

Jumlah Desa/Kelurahan yang Mengalami Bencana Alam Menurut Kecamatan di Kabupaten Siak, 2011-2018
Number of Villages that Had Natural Disaster in Siak Regency, 2011-2018

Kecamatan <i>Sub District</i>	Banjir <i>Flood</i>			Gempa Bumi <i>Earthquake</i>		
	2011	2014	2018	2011	2014	2018
(1)	(2)	(3)	(4)	(5)	(6)	(7)
1. Minas	-	1	-	-	-	-
2. Sungai Mandau	-	4	1	-	-	-
3. Kandis	1	1	3	-	-	-
4. Siak	-	2	-	-	-	-
5. Kerinci Kanan	-	-	-	-	-	-
6. Tualang	-	1	3	-	-	-
7. Dayun	-	-	-	-	-	-
8. Lubuk Dalam	-	-	-	-	-	-
9. Koto Gasib	-	-	1	-	-	-
10. Mempura	2	1	1	-	-	-
11. Sungai Apit	-	7	-	-	-	-
12. Bunga Raya	-	-	-	-	-	-
13. Sabak Auh	-	3	-	-	-	-
14. Pusako	-	-	-	-	-	-
Jumlah Total	3	20	9	0	0	0

Sumber/Source : BPS, Pendataan Potensi Desa (Podes) / BPS-Statistics Indonesia, Village Potensial Data Collection

Lanjutan Tabel/Continued Table 4.2.1

Kecamatan Sub District	Tanah Longsor Landslide		
	2011	2014	2018
(1)	(2)	(3)	(4)
1. Minas	-	-	1
2. Sungai Mandau	-	-	-
3. Kandis	-	-	-
4. Siak	-	-	-
5. Kerinci Kanan	-	-	-
6. Tualang	-	-	-
7. Dayun	-	-	-
8. Lubuk Dalam	-	-	-
9. Koto Gasib	-	-	-
10. Mempura	-	-	-
11. Sungai Apit	-	-	-
12. Bunga Raya	-	-	-
13. Sabak Auh	-	-	-
14. Pusako	-	-	-
Jumlah Total	0	0	1

Sumber/Source : BPS, Pendataan Potensi Desa (Podes) / BPS-Statistics Indonesia,
Village Potensial Data Collection

SOSIAL DAN KESEJAHTERAAN RAKYAT

Tabel 4.3.4 : Banyaknya Penyandang Disabilitas yang Terdaftar Menurut Kecamatan dan Jenis Disabilitas di Kabupaten Siak Tahun 2018
Table 4.3.4 : Number of Registered Persons with Disabilities by Sub District and Disability Type in Siak Regency, 2018

Kecamatan Sub District	Total Penyandang Disabilitas Number of Disability	Jenis Disabilitas Type								
		DAKSA	MENTAL	RUNGU	WICARA	RUNGU WICARA	TOTAL BLIND	LOW VISION	GRAHITA AND DOWN SYNDROME	GANDA
(1)	(2)	(3)	(4)	(5)	(6)	(7)	(8)	(9)	(10)	(11)
1. Minas	56	17	6	4	3	4	2	3	17	-
2. Sungai Mandau	37	10	4	1	4	2	3	-	11	2
3. Kandis	47	15	3	1	3	6	1	2	14	2
4. Siak	24	11	4	-	1	1	-	-	7	-
5. Kerinci Kanan	36	18	-	-	3	3	2	3	7	-
6. Tualang	47	19	-	1	1	5	1	9	4	7
7. Dayun	45	16	-	1	1	14	-	1	7	5
8. Lubuk Dalam	61	28	4	7	-	2	2	4	14	-
9. Koto Gasib	36	11	2	2	2	5	-	3	5	6
10. Mempura	41	23	-	3	3	-	5	-	7	-
11. Sungai Apit	117	35	6	8	18	5	13	10	19	3
12. Bunga Raya	36	17	-	1	8	1	2	2	4	1
13. Sabak Auh	26	8	-	-	5	-	-	1	11	1
14. Pusako	41	15	5	-	2	6	4	2	7	-
Jumlah / Total	650	243	34	29	54	54	35	40	134	27

Sumber : Dinas Sosial Kabupaten Siak

Source : Social Board of Siak Regency

Tabel
Table

4.3.5 : Banyaknya Perkara Perdata Agama Sektor Perkawinan di Kabupaten Siak, 2018
Number of Civil Religion Case at Marriage Sector in Siak Regency, 2018

Uraian Kasus <i>Cases Description</i>	Jumlah Kasus <i>Number of Cases</i>
(1)	(2)
1. Izin Poligami	-
2. Pencegahan Perkawinan	-
3. Kelalaian atas kewajiban suami/istri	-
4. Cerai Talak	25
5. Cerai Gugat	55
6. Pengasuhan Anak/Hadlonah	-
7. Perwalian	-
8. Istbath Nikah	2
9. Dispensasi Kawin	3
10. Wali Adhol	-
11. Asal-Usul Anak/Pengangkatan Anak	-
Jumlah / Total	85

Sumber : Kantor Pengadlian Agama Kabupaten Siak

Source : *Religious Courts of Siak Regency*

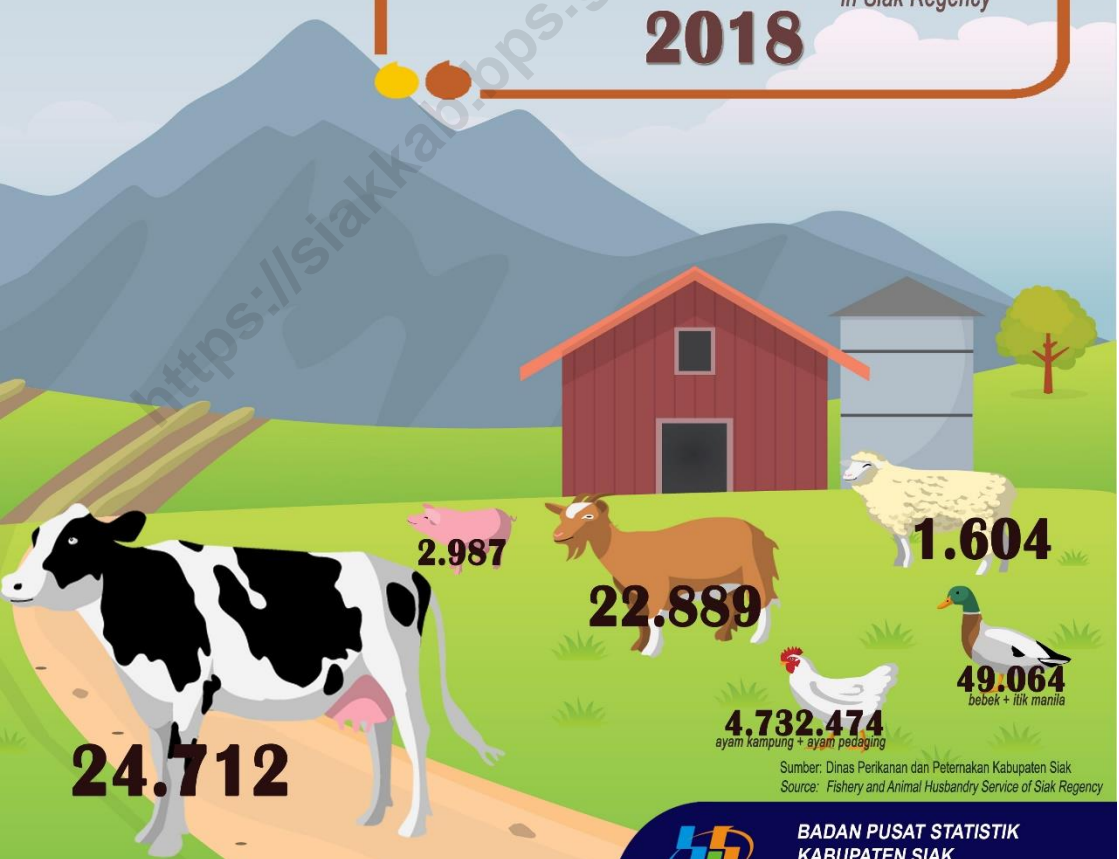
PERTANIAN

Agriculture

Populasi Hewan Ternak dan Unggas di Kabupaten Siak

*Number of Cattle and Poultry
in Siak Regency*

2018



Sumber: Dinas Perikanan dan Peternakan Kabupaten Siak
Source: Fishery and Animal Husbandry Service of Siak Regency



PENJELASAN TEKNIS

TECHNICAL NOTES

1. **Lahan sawah** adalah lahan pertanian yang berpetak-petak dan dibatasi oleh pematang (galengan), saluran untuk menahan/ menyalurkan air, yang biasanya ditanami padi sawah tanpa memandang dari mana diperoleh atau status lahan tersebut. Lahan yang dimaksud termasuk lahan yang terdaftar di Pajak Bumi Bangunan, lahan Pembangunan Daerah, lahan bengkok, lahan serobotan, lahan rawa yang ditanami padi dan lahan bekas tanaman tahunan yang telah dijadikan sawah, baik yang ditanami padi, palawija atau tanaman semusim lainnya.
 2. **Tegal/Kebun** adalah lahan pertanian bukan sawah (lahan kering) yang ditanami tanaman semusim atau tahunan dan terpisah dengan halaman sekitar rumah serta penggunaannya tidak berpindah pindah.
 3. **Ladang/Huma** adalah lahan pertanian bukan sawah (lahan kering) yang biasanya ditanami tanaman semusim dan penggunaannya hanya semusim atau dua musim, kemudian akan ditinggalkan bila sudah tidak subur lagi (berpindah-pindah). Kemungkinan lahan ini beberapa
1. **Wetland** is agricultural land that separated by small dykes to resist water, where the main crop is usually wetland paddy without considering where it is got from or the status of the land. It includes the land that is registered at land income tax office, regional development contribution, 'bengkok' land, illegal ownership, swamps for rice cultivation, and annual crop land mark that has been used as rice field, which are both planted with paddy, secondary crops or the other seasonal crops.
 2. **Dry field/Garden** is an dryland (unirrigated land) which is planted with seasonal or annual crops and separately from the yard around the house without shifting
 3. **Unirrigated agricultural field /Shifting cultivation land** is dryland (unirrigated land) that usually is cultivated for seasonal crops and utilized only for one or two seasons, then it will be left when it is not fertile (shifting). Maybe, this land will be used again in a few years if it

tahun kemudian akan dikerjakan kembali jika sudah subur.

4. **Lahan yang sementara tidak diusahakan** adalah lahan yang biasanya diusahakan tetapi untuk sementara (lebih dari 1 (satu) tahun tetapi kurang dari atau sama dengan 2 (dua) tahun) tidak diusahakan, termasuk lahan sawah yang tidak diusahakan selama lebih dari 2 (dua) tahun.

5. **Data pokok tanaman pangan yang dikumpulkan** adalah luas panen dan produktivitas (hasil per hektar). Produksi tanaman pangan merupakan hasil perkalian antara luas panen dengan produktivitas. Pengumpulan data luas panen dilakukan setiap bulan dengan pendekatan area kecamatan di seluruh wilayah Indonesia. Pengumpulan data produktivitas dilakukan melalui pengukuran langsung pada plot ubinan berukuran 2½ m x 2½ m. Pengumpulan data produktivitas dilakukan setiap subround (empat bulanan) pada waktu panen petani.

6. **Data produksi padi dan palawija yang disajikan** adalah dalam kualitas: gabah kering giling (padi), pipilan

has been fertile.

4. **Temporarily unused land** is land that is regularly used but temporarily (more than a year but less or equal than twoyears) is unused, it includes wetland that is not cultivated more than two years.

5. **The main food crops data collected** consists of harvested area and productivity (yield per hectare). Food crops production is generated by harvested area multiplied by productivity. The harvested area data is collected every month using sub district area approach in all sub district in Indonesia. The productivity data collection is conducted by a direct measurement in 2½m x 2½m crop cutting plot. The productivity measurement is conducted in every subround (four monthly) at the time when farmers are harvesting their crops.

6. **Production of paddy and secondary crops data are presented** in the form of: dry unhusked rice (paddy),

kering (jagung), biji kering (kedelai dan kacang tanah), dan umbi basah (ubi kayu dan ubi jalar).

dry loose maize (maize), dry shells crops (soybeans and peanuts), and fresh roots (cassava and sweet potatoes).

7. **Tanaman sayuran dan buah-buahan semusim**

Tanaman sayuran semusim adalah tanaman sumber vitamin, garam mineral dan lain-lain yang dikonsumsi dari bagian tanaman yang berupa daun, bunga, buah, dan umbinya, yang berumur kurang dari satu tahun.

Tanaman buah-buahan semusim adalah tanaman sumber vitamin, garam mineral, dan lain-lain yang dikonsumsi dari bagian tanaman yang berupa buah, berumur kurang dari satu tahun, tidak berbentuk pohon/rumpun tetapi menjalar dan berbatang lunak.

7. ***Seasonal vegetable and fruit plants***

Seasonal vegetable plants are plants which are the sources of vitamin, mineral salt, etc, consumed from the part of the plant in the form of leaf, flower, fruit, and root with the age of less than one year.

Seasonal fruit plants are plants which are the sources of vitamin, mineral salt, etc, consumed from the part of the plant in the form of fruits. These plants are creeps with the age of less than one year.

8. **Tanaman buah-buahan dan sayuran tahunan**

Tanaman buah-buahan tahunan adalah tanaman sumber vitamin, garam mineral, dan lain-lain yang dikonsumsi dari bagian tanaman yang berupa buah dan merupakan tanaman tahunan.

Tanaman sayuran tahunan adalah tanaman sumber vitamin, garam mineral, dan lain-lain yang dikonsumsi dari bagian tanaman yang

8. ***Annual fruit and vegetable plants***

Annual fruit plants are plants which are the sources of vitamin, contained mineral salt, etc, consumed from the part of plant in the form of fruit and more than one year of age.

Annual vegetable plants are plants which are the sources of vitamin, contained mineral salt, etc, consumed from the part of the plant

berupa daun dan atau buah yang berumur lebih dari satu tahun.

in the form of vegetable and more than one year of age.

9. **Tanaman biofarmaka** adalah tanaman yang bermanfaat untuk obat-obatan, kosmetik, dan kesehatan yang dikonsumsi atau digunakan dari bagian-bagian tanaman seperti daun, batang, buah, umbi (rimpang) ataupun akar.

9. **Medicinal plants** are plants which are useful for medicine. It is consumed from part of the plant such as leaf, flower, fruit, tuber, and root.

10. **Tanaman hias** adalah tanaman yang mempunyai nilai keindahan baik bentuk, warna daun, tajuk maupun bunganya, sering digunakan untuk penghias pekarangan dan lain sebagainya.

10. **Ornamental plants** are plants which have a beauty value, either in shape, colour of leaf or crown of flower, and they are often used as a yard decorator.

11. **Luas panen tanaman hortikultura** adalah luas tanaman sayuran, buah-buahan, biofarmaka, dan tanaman hias yang diambil hasilnya/dipanen pada periode pelaporan.

11. **Harvested area of horticulture** is area which vegetable, fruit, medicinal and ornamental plant of crop harvested during the period of report.

12. **Luas panen untuk tanaman sayuran** adalah luas tanaman yang dipanen sekaligus/habis/dibongkar dan luas tanaman yang dipanen berkali-kali (lebih dari satu kali)/belum habis.

12. **Harvested area of vegetables** is area of entirely plant harvested/demolished and plant harvested several times/undemolished.

Tanaman yang dipanen sekaligus/habis/dibongkar adalah tanaman yang sehabis panen langsung dibongkar/dicabut, terdiri dari bawang merah, bawang putih, bawang daun, kentang, kol/kubis,

Entirely plants harvested/demolished are plants usually harvested once and demolished to be substituted by other plants, consisting of: shallots, garlic, leeks, potato, cabbage, cauli flower,

kembang kol, petsai/sawi, wortel, lobak, dan kacang merah.

Tanaman yang dipanen berkali-kali (lebih dari satu kali)/belum habis adalah tanaman yang pemanenannya lebih dari satu kali dan biasanya dibongkar apabila panen terakhir sudah tidak memadai lagi, terdiri dari: kacang panjang, cabe besar, cabe rawit, jamur, tomat, terung, buncis, ketimun, labu siam, kangkung, bayam, melon, semangka, dan blewah.

13. **Produksi hortikultura** adalah hasil menurut bentuk produk dari setiap tanaman sayuran, buah-buahan, biofarmaka dan tanaman hias yang diambil berdasarkan luas yang dipanen/tanaman yang menghasilkan pada bulan/triwulan laporan.

mustard green, carrots, chinese radish, and red kidney beans.

Plants harvested several times/ undemolished are plants usually harvested more than once and demolished in the case that the last harvest was economically not profitable. They consist of : yard long beans, chili, small chili, mushroom, tomatoes, egg plant, french beans, cucumber, pumpkin/chajota, swamp cabbage, spinach, melon, watermelon, and blewah .

13. ***Horticulture production*** is the standard production quantity form of vegetable, fruit, medicinal and ornamental plant based on harvested area/the number of production plants reported monthly/quarterly.

ULASAN**DESCRIPTION****5.1 Tanaman Pangan****5.1 Food Crops**

Luas panen tanaman padi dan palawija di Kabupaten Siak pada tahun 2015 diantaranya adalah luas panen padi sawah 5.554 ha; jagung 220 ha; ubi jalar 42 ha; ubi kayu 339 ha; kacang tanah 98 ha; kedelai 29 ha dan kacang hijau 2 ha.

The crop area of paddy and palawija in Siak Regency at 2015 consist of the crop area of wet paddy 5,554 ha; corn 220 ha; sweet potato 42 ha; cassava 339 ha; peanut 98 ha; soy bean 29 ha and mung bean 2 ha.

Sedangkan produksi padi dan palawija selama 2015 diantaranya padi sawah 30.306 ton; jagung 526 ton; ubi jalar 346 ton; ubi kayu 9.580 ton; kacang tanah 92 ton; kedelai 27 ton; dan kacang hijau 2 ton.

While the production of paddy and palawija during 2015 consist of wet paddy 30,306 tons; corn 526 tons; sweet potato 346 tons; cassava 9,580 tons; peanut 92 tons; soy bean 27 tons; and mung bean 2 tons.

5.2 Hortikultura**5.2 Horticulture**

Produksi pertanian sayuran di Kabupaten Siak didominasi oleh komoditi cabe besar, cabe rawit, kacang panjang, dan ketimun dengan produksi masing-masing diatas dua ribu ton. Sedangkan produksi tanaman buah-buahan didominasi oleh komoditi semangka, dengan produksi masing-masing di atas lima puluh ribu kuintal selama tahun 2018.

Vegetable agriculture production in Siak Regency is dominated by commodities of large chilli, cayenne pepper, long bean, and cucumber with each production above two thousands tons. While the production of fruit crops is dominated by watermelon commodities, with each production above fifty thousand quintals during 2018.

5.3 Perkebunan**5.3 Estate Crops**

Berdasarkan hasil pendataan Sensus Pertanian 2013, jumlah rumah tangga tanaman perkebunan tahunan dan

Based on the results of the 2013 Agricultural Census, the number of annual and seasonal household plantations was

AGRICULTURE

semusim adalah sebanyak 33.422 rumah tangga. Dimana 87,71 persen atau sebanyak 29.316 rumah tangga merupakan rumah tangga yang mengusahakan tanaman kelapa sawit.

5.4 Peternakan

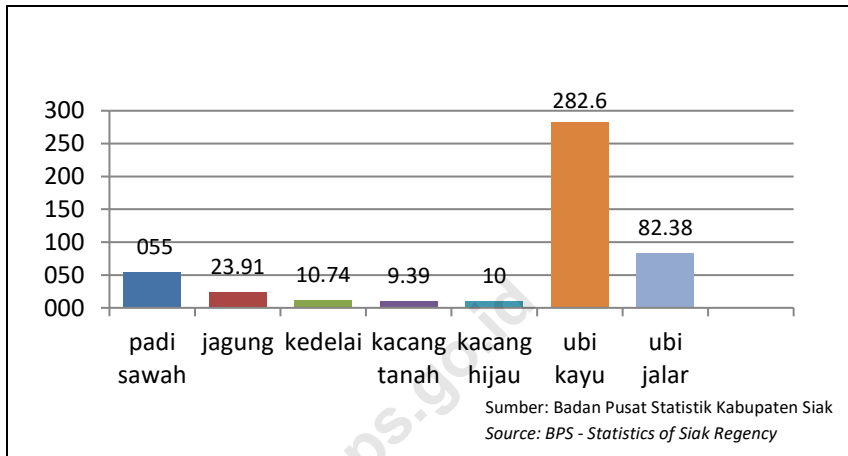
Populasi ternak di Kabupaten Siak menurut Dinas Perikanan dan Peternakan Kabupaten Siak hingga Desember 2018 diantaranya sapi 24.712 ekor, kerbau 523 ekor, kambing 22.889 ekor, domba 1.604 ekor, 2.987 ekor babi, ayam pedaging 4.354.460 ekor, ayam kampung 378.014 ekor, bebek 36.022, dan itik manila 13.042 ekor.

33,422 households. Where 87.71 percent or as many as 29,316 households are households that cultivate oil palm plants.

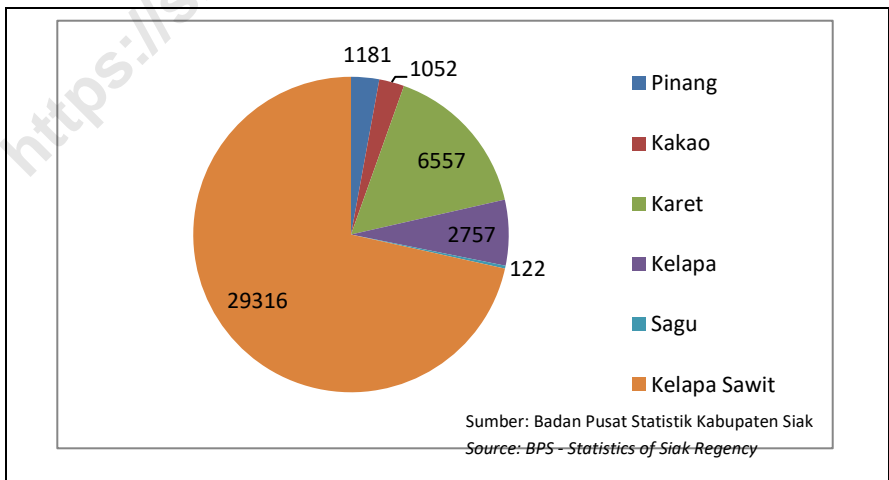
5.4 Husbandry

The cattle and poultry population in Siak Regency according to the Siak Regency Fisheries and Animal Husbandry Service until December 2018 included 24,712 cows, 523 buffaloes, 22,889 goats, 1,604 sheeps, 2,987 tails of pig, 4,354,460 tails, 378,014 chickens, 33,022 ducks, and 13,042 manila ducks.

Gambar 5.1 Produktivitas Tanaman Pangan di Kabupaten Siak, 2015
Picture 5.1 Food Crops Productivity in Siak Regency, 2015



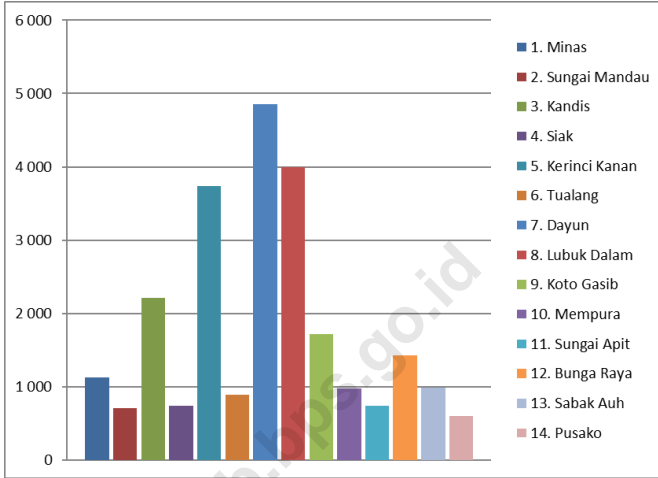
Gambar 5.2 Jumlah Rumah Tangga Tanaman Perkebunan Tahunan di Kabupaten Siak, 2013
Picture 5.2 Number of Households for Annual Estate Crops in Siak Regency, 2013



Gambar
Picture

5.3

Jumlah Sapi di Kabupaten Siak per Kecamatan kondisi Akhir Tahun 2018
Number of Cows in Siak Regency per Sub-Regency End of 2018



Sumber: Dinas Perikanan dan Peternakan Kabupaten Siak
Source: Fishery and Husbandry Board of Siak Regency

5.1 TANAMAN PANGAN/FOOD CROPS

Tabel 5.1.1 : **Luas Panen, Produksi, dan Produktivitas Padi Sawah Menurut Subround di Kabupaten Siak, 2015**
Table 5.1.1 : *Harvested Area, Production, and Productivity of Wet Paddy by Subrounds in Siak Regency, 2015*

Subround Subrounds	Padi Sawah Wet Paddy		
	Luas Panen Harvested Area (ha)	Produksi Production (ton)	Produkti-vitas Productivity (kuintal/ha)
(1)	(2)	(3)	(4)
Januari-April	1 314	6 176	47,00
Mei-Agustus	2 320	13758	59,30
September- Desember	1 920	10 372	54,02
Januari- Desember	5 554	30 306	54,57

Sumber : Badan Pusat Statistik Kabupaten Siak

Source : BPS - Statistics of Siak Regency

Catatan : Data tahun 2016-2018 belum tersedia karena tidak rilis

Notes : Data at 2016-2018 are not yet available because they are not released

Luas Panen, Produksi, dan Produktivitas Jagung dan Kedelai

Tabel 5.1.2 : Menurut Subround di Kabupaten Siak, 2015
Harvested Area, Production, and Productivity of Corn and Soybean by Subrounds in Siak Regency, 2015

Subround Subrounds	Jagung Corn			Kedelai Soybean		
	Luas Panen Harvested Area (ha)	Produksi Production (ton)	Produkti- vitas Productivity (kuintal/ha)	Luas Panen Harvested Area (ha)	Produksi Production (ton)	Produkti- vitas Productivity (kuintal/ha)
(1)	(2)	(3)	(4)	(5)	(6)	(7)
Januari-April	76,00	197,00	25,92	2,00	2,00	10,52
Mei-Agustus	99,00	230,00	23,23	25,00	27,00	10,62
September- Desember	45,00	99,00	22,00	-	-	-
Januari- Desember	220,00	526,00	23,91	29,00	27,00	10,74

Sumber : Badan Pusat Statistik Kabupaten Siak

Source : BPS - Statistics of Siak Regency

Catatan : Data tahun 2016-2018 belum tersedia karena tidak rilis

Notes : Data at 2016-2018 are not yet available because they are not released

Tabel 5.1.3 : Luas Panen, Produksi, dan Produktivitas Kacang Tanah dan Kacang Hijau Menurut Subround di Kabupaten Siak, 2015
Table 5.1.3 : Harvested Area, Production, and Productivity of Peanut and Green Pea by Subrounds in Siak Regency, 2015

Subround Subrounds	Kacang Tanah Peanut			Kacang Hijau Green Pea		
	Luas Panen Harvested Area (ha)	Produksi Production (ton)	Produkti- vitas Productivity (kuintal/ha)	Luas Panen Harvested Area (ha)	Produksi Production (ton)	Produkti- vitas Productivity (kuintal/ha)
(1)	(2)	(3)	(4)	(5)	(6)	(7)
Januari-April	24,00	22,00	9,17	-	-	-
Mei-Agustus	69,00	65,00	9,44	2,00	2,00	10,00
September- Desember	5,00	5,00	10,00	-	-	-
Januari- Desember	98,00	92,00	9,39	2,00	2,00	10,00

Sumber : Badan Pusat Statistik Kabupaten Siak

Source : BPS - Statistics of Siak Regency

Catatan : Data tahun 2016-2018 belum tersedia karena tidak rilis

Notes : Data at 2016-2018 are not yet available because they are not released

Tabel 5.1.4 : Luas Panen, Produksi, dan Produktivitas Ubi Kayu dan Ubi Jalar Menurut Subround di Kabupaten Siak, 2015
Table 5.1.4 : Harvested Area, Production, and Productivity of Cassava and Sweet Potatoe by Subrounds in Siak Regency, 2015

Subround Subrounds	Ubi Kayu Cassava			Ubi Jalar Sweet Potatoe		
	Luas Panen Harvested Area (ha)	Produksi Production (ton)	Produkti- vitas Productivity (kuintal/ha)	Luas Panen Harvested Area (ha)	Produksi Production (ton)	Produkti- vitas Productivity (kuintal/ha)
(1)	(2)	(3)	(4)	(5)	(6)	(7)
Januari-April	132	3 231	224,80	19,00	162,00	85,00
Mei-Agustus	133	3 503	263,35	13,00	109,00	83,57
September- Desember	74	2 846	384,64	10,00	75,00	75,00
Januari- Desember	339	9 580	282,60	42,00	346,00	82,38

Sumber : Badan Pusat Statistik Kabupaten Siak

Source : BPS - Statistics of Siak Regency

Catatan : Data tahun 2016-2018 belum tersedia karena tidak rilis

Notes : Data at 2016-2018 are not yet available because they are not released

5.2 HORTIKULTURA/HORTICULTURE

Tabel 5.2.1 : Luas Panen Tanaman Sayuran Menurut Kecamatan dan Jenis Tanaman di Kabupaten Siak, 2017 dan 2018 (ha)
Table 5.2.1 : Harvested Area of Vegetables by Sub District and Kind of Plants in Siak Regency, 2017 and 2018 (ha)

Kecamatan Sub District	Cabe Besar Big Chili		Cabe Rawit Cayenne Pepper		Kangkung Water Spinach		Bayam Spinach	
	2017	2018	2017	2018	2017	2018	2017	2018
(1)	(2)	(3)	(4)	(5)	(6)	(7)	(8)	(9)
1. Minas	7	8	9	9	1	-	-	-
2. Sungai Mandau	27	30	21	30	-	-	-	-
3. Kandis	29	30	4	15	20	23	23	18
4. Siak	17	10	-	1	2	1	-	-
5. Kerinci Kanan	12	8	6	4	15	23	11	12
6. Tualang	15	13	13	12	77	39	49	29
7. Dayun	10	13	12	8	14	7	11	5
8. Lubuk Dalam	3	1	3	1	13	13	13	13
9. Koto Gasib	12	12	10	11	22	21	9	12
10. Mempura	18	5	8	4	3	-	-	-
11. Sungai Apit	12	11	8	4	9	7	8	10
12. Bunga Raya	32	43	5	5	12	10	11	10
13. Sabak Auh	9	4	6	5	6	4	3	-
14. Pusako	2	3	-	2	9	11	9	11
Jumlah / Total	205	191	105	111	203	159	147	120

Sumber : BPS, Statistik Pertanian Hortikultura SPH-SBS

Source : BPS-Statistics Indonesia, Agricultural Statistic for Horticulture SPH-SBS

Lanjutan Tabel / Continued Table 5.2.1

Kecamatan Sub District	Kacang Panjang Vegetable Bean		Ketimun Cucumber		Terung Eggplant	
	2017	2018	2017	2018	2017	2018
(1)	(10)	(11)	(12)	(13)	(14)	(15)
1. Minas	13	5	8	6	3	1
2. Sungai Mandau	24	30	-	11	-	-
3. Kandis	19	28	15	14	10	-
4. Siak	6	2	2	-	2	-
5. Kerinci Kanan	5	4	4	-	3	4
6. Tualang	9	1	1	1	1	1
7. Dayun	26	13	10	5	13	5
8. Lubuk Dalam	3	4	-	4	-	3
9. Koto Gasib	26	25	26	28	10	10
10. Mempura	2	3	-	-	1	-
11. Sungai Apit	8	4	4	3	1	2
12. Bunga Raya	14	10	9	10	8	-
13. Sabak Auh	9	1	3	2	2	-
14. Pusako	-	-	-	-	-	-
Jumlah / Total	164	130	82	84	54	26

Sumber : BPS, Statistik Pertanian Hortikultura SPH-SBS

Source : BPS-Statistics Indonesia, Agricultural Statistic for Horticulture SPH-SBS

Tabel 5.2.2 : Produksi Tanaman Sayuran Menurut Kecamatan dan Jenis Tanaman di Kabupaten Siak, 2017 dan 2018 (ton)
Table 5.2.2 : Production of Vegetables by Sub District and Kind of Plants in Siak Regency, 2017 and 2018 (tons)

Kecamatan Sub District	Cabe Besar Big Chili		Cabe Rawit Cayenne Pepper		Kangkung Water Spinach		Bayam Spinach	
	2017	2018	2017	2018	2017	2018	2017	2018
(1)	(2)	(3)	(4)	(5)	(6)	(7)	(8)	(9)
1. Minas	182,6	255,2	194,9	321,7	3,4	-	-	-
2. Sungai Mandau	330,6	299,2	219,2	220,2	-	-	-	-
3. Kandis	209,1	330,1	24,8	159,0	74,3	79,6	37,5	27,6
4. Siak	304,5	249,5	-	25,2	6,8	3,4	-	-
5. Kerinci Kanan	290,4	281,1	100,8	75,6	57,8	81,6	19,6	19,2
6. Tualang	338,8	862,4	217,5	698,6	262,6	132,7	88,4	46,4
7. Dayun	193,6	299,2	170,1	126,0	54,4	23,8	19,2	8,0
8. Lubuk Dalam	61,6	65,6	50,5	25,2	44,2	44,2	20,8	20,8
9. Koto Gasib	325,6	409,4	189,0	255,3	74,8	71,4	14,4	19,0
10. Mempura	587,4	176,0	207,9	113,4	10,2	-	-	-
11. Sungai Apit	299,2	324,4	146,6	119,7	34,0	23,8	16,0	17,5
12. Bunga Raya	996,7	2 084,5	88,2	63,0	40,8	33,2	17,6	19,6
13. Sabak Auh	250,8	65,4	91,5	139,9	18,7	11,1	6,4	-
14. Pusako	17,6	56,2	-	37,8	30,6	40,8	14,4	19,2
Jumlah / Total	4 388,5	5 758,2	1 701,0	2 380,6	712,6	545,6	254,3	197,3

Sumber : BPS, Statistik Pertanian Hortikultura SPH-SBS

Source : BPS-Statistics Indonesia, Agricultural Statistic for Horticulture SPH-SBS

AGRICULTURE

Lanjutan Tabel / Continued Table 5.2.2

Kecamatan Sub District	Kacang Panjang Vegetable Bean		Ketimun Cucumber		Terung Eggplant	
	2017	2018	2017	2018	2017	2018
(1)	(10)	(11)	(12)	(13)	(14)	(15)
1. Minas	256,6	99,6	187,0	206,0	204,0	17,0
2. Sungai Mandau	335,3	256,3	-	170,6	-	-
3. Kandis	163,1	229,1	294,0	293,7	173,0	-
4. Siak	107,7	43,2	51,0	-	102,0	-
5. Kerinci Kanan	83,0	83,0	204,0	-	170,0	170,8
6. Tualang	210,0	91,3	85,0	204,0	85,0	204,0
7. Dayun	446,1	198,3	323,0	153,0	357,3	153,2
8. Lubuk Dalam	49,8	99,3	-	119,0	-	180,3
9. Koto Gasib	478,8	375,1	1 003,0	741,5	545,1	670,3
10. Mempura	24,9	74,7	-	0,0	69,7	-
11. Sungai Apit	272,5	149,0	136,0	153,0	51,0	136,0
12. Bunga Raya	479,5	426,2	255,0	245,3	357,5	-
13. Sabak Auh	182,0	8,3	68,0	32,0	119,3	-
14. Pusako	-	-	-	-	-	-
Jumlah / Total	3 089,3	2 133,4	2 606,0	2 318,1	2 233,9	1 531,6

Sumber : BPS, Statistik Pertanian Hortikultura SPH-SBS

Source : BPS-Statistics Indonesia, Agricultural Statistic for Horticulture SPH-SBS

Tabel 5.2.3 : (ha), 2016-2018
Luas Panen Tanaman Sayuran dan Buah-Buahan Semusim Menurut Jenis Tanaman
Table Harvested Area of Seasonal Vegetables and Fruits by Kind of Plant (ha), 2016-2018

Jenis Tanaman <i>Kind of Plants</i>	2016	2017	2018
(1)	(2)	(3)	(4)
Cabe Besar / <i>Big Chili</i>	229	205	191
Cabe Rawit / <i>Cayenne Pepper</i>	95	105	111
Kangkung / <i>Water Spinach</i>	214	203	159
Bayam / <i>Spinach</i>	175	147	120
Kacang Panjang / <i>Vegetable Bean</i>	204	164	130
Ketimun / <i>Cucumber</i>	100	82	84
Terung / <i>Eggplant</i>	72	54	26
Semangka / <i>Watermelon</i>	144	157	135
Melon / <i>Melon</i>	5	11	5

Sumber : BPS, Statistik Pertanian Hortikultura SPH-SBS

Source : BPS-Statistics Indonesia, Agricultural Statistic for Horticulture SPH-SBS

AGRICULTURE

Tabel 5.2.4 : **Produksi Tanaman Sayuran dan Buah–Buahan Semusim Menurut Jenis Tanaman (ha), 2016-2018**
Table Production of Seasonal Vegetables and Fruits by Kind of Plant (ha), 2016-2018

Jenis Tanaman Kind of Plants	2016	2017	2018
(1)	(2)	(3)	(4)
Cabe Besar / <i>Big Chili</i>	4 189,9	4 388,5	5 758,2
Cabe Rawit / <i>Cayenne Pepper</i>	1 276,9	1 701,0	2 380,6
Kangkung / <i>Water Spinach</i>	789,7	712,6	545,6
Bayam / <i>Spinach</i>	298,5	254,3	197,3
Kacang Panjang / <i>Vegetable Bean</i>	2 944,1	3 089,3	2 133,4
Ketimun / <i>Cucumber</i>	2 821,7	2 606,0	2 318,1
Terung / <i>Eggplant</i>	2 235,7	2 233,9	1 531,6
Semangka / <i>Watermelon</i>	5 874,7	5 727,4	6 330,0
Melon / <i>Melon</i>	184,5	332,2	212,0

Sumber : BPS, Statistik Pertanian Hortikultura SPH-SBS

Source : BPS-Statistics Indonesia, Agricultural Statistic for Horticulture SPH-SBS

Tabel 5.2.5 : Luas Panen Tanaman Biofarmaka Menurut Jenis Tanaman (m²), 2017-2018
Table 5.2.5 : Harvested Area of Medicinal Plants by Kind of Plant (m²), 2017-2018

Jenis Tanaman <i>Kind of Plants</i>	2017	2018
(1)	(2)	(3)
Dlingo/Dringo/ Sweet Root/Calamus	-	-
Jahe/ Ginger	26 886	23 516,0
Kapulaga/ Java Cardamon	-	-
Keji Beling/Kecibeling/ Strobilanthes cri	-	-
Kencur/ East Indian Galangal	13 000,0	30 283,0
Kunyit/ Turmeric	22 959,0	23 308,0
Laos/Lengkuas/ Galanga	15 552,0	20 036,0
Lempuyang/ Zingiber Aromaticum	-	-
Lidah Buaya/ Oliviera	-	-
Mahkota Dewa/ God's Crown	-	-
Mengkudu/Pace/ Indian Mulberry	-	-
Sambiloto/ King of Bitter	-	-
Temuireng/ Black Turmeric	-	-
Temukunci/ Chinese Keys	-	-
Temulawak/ Java Turmeric	-	-

Sumber : BPS, Statistik Pertanian Hortikultura SPH-SBS

Source : BPS-Statistics Indonesia, Agricultural Statistic for Horticulture SPH-SBS

Tabel 5.2.6 : Produksi Tanaman Biofarmaka Menurut Jenis Tanaman (kg), 2017-2018
Table Production of Medicinal Plants by Kind of Plant (kg), 2017-2018

Jenis Tanaman <i>Kind of Plants</i>	2017	2018
(1)	(2)	(3)
Dlingo/Dringo/ Sweet Root/Calamus	-	-
Jahe/ Ginger	12 465,0	10 861,0
Kapulaga/ Java Cardamon	-	-
Keji Beling/Kecibeling/ Strobilanthes cri	-	-
Kencur/ East Indian Galangal	6 360,0	30 341,0
Kunyit/ Turmeric	12 105,0	18 736,0
Laos/Lengkuas/ Galanga	11 050,0	12 724,0
Lempuyang/ Zingiber Aromaticum	-	-
Lidah Buaya/ Oliviera	-	-
Mahkota Dewa/ God's Crown	-	-
Mengkudu/Pace/ Indian Mulberry	-	-
Sambiloto/ King of Bitter	-	-
Temuireng/ Black Turmeric	-	-
Temukunci/ Chinese Keys	-	-
Temulawak/ Java Turmeric	-	-

Sumber : BPS, Statistik Pertanian Hortikultura SPH-SBS

Source : BPS-Statistics Indonesia, Agricultural Statistic for Horticulture SPH-SBS

Tabel 5.2.7 : Luas Panen Tanaman Hias Menurut Jenis Tanaman (m²), 2017-2018
Table 5.2.7 : Harvested Area of Ornamental Plants by Kind of Plant (m²), 2017-2018

Jenis Tanaman <i>Kind of Plants</i>	2017	2018
(1)	(2)	(3)
Adenium (Kamboja Jepang)/ Adenium ol	28,0	42,0
Aglaonema/ Chinese evergreens	-	-
Angrek/ Orchid	97,0	60,0
Anthurium Bunga/ Flamingo Lily Flower	-	-
Anthurium Daun/ Laceleaf	26,0	32,0
Anyelir/ Carnation	-	-
Caladium/ Heart of Jesus	-	-
Cordyline/ Cordyline	-	-
Diffenbachia/ Dumb canes	-	-
Dracaena/ Dracaena	-	-
Euphorbia/ Spurges	-	-
Gladiol/ Gladiol	-	-
Herbras/ Gerbera	-	-
Krisan/ Chrysantemum	-	-
Mawar/ Rose	112,0	91,0
Melati/ Jasmine	28,0	65,0
Monstera/ Swiss cheese plant	-	-
Pakis/ Fern	-	-
Palem/ Palm	20,0	55,0
Pedang-pedangan/ Sansevieria	19,0	-
Pisang-pisangan/ Heliconia	-	-
Philodendron/ Philodendron	-	-
Sedap Malam/ Tuberose	-	-
Soka/ Ixora	-	-

Sumber : BPS, Statistik Pertanian Hortikultura SPH-SBS

Source : BPS-Statistics Indonesia, Agricultural Statistic for Horticulture SPH-SBS

Produksi Tanaman Hias Menurut Jenis Tanaman (tangkai), 2017-2018
Tabel 5.2.8 : *Production of Ornamental Plants by Kind of Plant (stalks), 2017-2018*

Jenis Tanaman <i>Kind of Plants</i>	2017	2018
(1)	(2)	(3)
Adenium (Kamboja Jepang)/ Adenium ot	28	50
Aglaonema/ Chinese evergreens	-	-
Anggrek/ Orchid	1 224	720
Anthurium Bunga/ Flamingo Lily Flower	-	-
Anthurium Daun/ Laceleaf	26	35
Anyelir/ Carnation	-	-
Caladium/ Heart of Jesus	-	-
Cordyline/ Cordyline	-	-
Diffenbachia/ Dumb canes	-	-
Dracaena/ Dracaena	-	-
Euphorbia/ Spurges	-	-
Gladiol/ Gladiol	-	-
Herbras/ Gerbera	-	-
Krisan/ Chrysantemum	-	-
Mawar/ Rose	1 545	1 456
Melati/ Jasmine	45	190
Monstera/ Swiss cheese plant	-	-
Pakis/ Fern	-	-
Palem/ Palm	20	55
Pedang-pedangan/ Sansevieria	19	-
Pisang-pisangan/ Heliconia	-	-
Philodendron/ Philodendron	-	-
Sedap Malam/ Tuberose	-	-
Soka/ Ixora	-	-

Sumber : BPS, Statistik Pertanian Hortikultura SPH-SBS

Source : BPS-Statistics Indonesia, Agricultural Statistic for Horticulture SPH-SBS

**Produktivitas Tanaman Buah-buahan Menurut Kecamatan dan Jenis Buah-buahan di
Kabupaten Siak, 2018**

Tabel 5.2.9 :
Table

Productivity of Fruit by Sub District and Kinds in Siak Regency, 2018

Kecamatan <i>Sub District</i>	Semangka ³ <i>Watermelon</i>	Durian <i>Durian</i>	Pepaya ¹ <i>Papaya</i>	Nanas ² <i>Pineapple</i>	Pisang ² <i>Banana</i>	Rambutan ¹ <i>Rambutan</i>
(1)	(2)	(3)	(4)	(5)	(6)	(7)
1. Minas	488,00	0,52	1,11	0,02	1,08	-
2. Sungai Mandau	-	1,12	0,99	0,07	1,52	2,23
3. Kandis	235,13	0,29	0,96	0,04	1,47	0,55
4. Siak	683,62	0,33	1,54	0,07	1,38	1,77
5. Kerinci Kanan	313,50	-	0,97	0,03	0,69	0,64
6. Tualang	557,33	1,12	1,42	0,03	1,34	1,24
7. Dayun	462,29	0,29	1,38	0,02	1,42	0,83
8. Lubuk Dalam	456,00	0,46	1,40	0,06	1,57	-
9. Koto Gasib	429,38	0,59	1,55	0,04	1,51	2,47
10. Mempura	526,08	0,29	1,50	0,05	1,53	1,79
11. Sungai Apit	-	0,29	0,42	0,02	1,37	0,55
12. Bunga Raya	443,88	0,70	1,42	0,04	1,44	0,91
13. Sabak Auh	-	0,31	1,31	0,07	1,19	0,64
14. Pusako	456,00	0,48	1,18	-	1,24	1,02
Jumlah / Total	468,89	0,82	1,41	0,02	1,44	1,51

Sumber : BPS, Statistik Pertanian Hortikultura SPH-SBS

Source : BPS-Statistics Indonesia, Agricultural Statistic for Horticulture

Catatan : 1) Kuintal / Pohon,
2) Kuintal / Rumpun
3) Kuintal / Ha

Note : 1) Kuintal / Trees,
2) Kuintal / Clumps
3) Kuintal / Ha

5.3 PERKEBUNAN/ESTATE CROPS

Tabel 5.3.1 : Jumlah Rumah Tangga Tanaman Perkebunan Tanaman Tahunan Menurut Kecamatan dan Jenis Tanaman di Kabupaten Siak, 2013
Table 5.3.1 : Number of Households for Annual Estate Crop Plantations by Sub-Regency and Kinds in Siak Regency, 2013

Kecamatan Sub-Regency	Jumlah Rumah Tangga Tanaman Tahunan Number of Annual Crop Households	Jenis Tanaman yang Diusahakan / Dikelola Types of Plants Cultivated / Managed					
		Pinang Areca Nut	Kakao Cocoa	Karet Rubber	Kelapa Coconut	Sagu Sago	Kelapa Sawit Palm Tree
(1)	(2)	(3)	(4)	(5)	(6)	(7)	(8)
1. Minas	2554	10	34	169	185	-	2456
2. Sungai Mandau	912	1	1	599	3	-	626
3. Kandis	4384	1	2	23	34	-	4342
4. Siak	1467	71	22	794	47	1	1008
5. Kerinci Kanan	2818	1	12	119	39	-	2754
6. Tualang	2085	67	82	374	75	-	1798
7. Dayun	3880	1	12	63	59	-	3841
8. Lubuk Dalam	2165	1	7	23	14	-	2152
9. Koto Gasib	2314	28	6	720	101	1	1923
10. Mempura	1418	24	17	949	32	1	907
11. Sungai Apit	3251	284	6	1560	832	114	1942
12. Bunga Raya	3560	611	822	506	1172	5	3153
13. Sabak Auh	1657	20	3	380	116	-	1594
14. Pusako	894	61	26	278	48	-	820
Jumlah / Total	33359	1181	1052	6557	2757	122	29316

Sumber : Badan Pusat Statistik Kabupaten Siak

Source : BPS - Statistics of Siak Regency

Catatan : Data tahun 2017 belum tersedia

Notes : Data at 2017 are not yet available

Tabel **Jumlah Rumah Tangga Tanaman Perkebunan Tanaman Tahunan Menurut Kecamatan dan Jenis Tanaman di Kabupaten Siak, 2013**
Table 5.3.2 : Number of Households for Seasonal Estate Crop Plantations by Sub-Regency and Kinds in Siak Regency, 2013

Kecamatan Sub-Regency	Jumlah Rumah Tangga Tanaman Musiman <i>Number of Seasonal Crop Households</i>	Jenis Tanaman yang Dusahakan / Dikelola <i>Types of Plants Cultivated / Managed</i>	
		Nilam <i>Patchouli</i>	Tebu <i>Cane</i>
(1)	(2)	(3)	(4)
1. Minas	1	-	1
2. Sungai Mandau	1	-	1
3. Kandis	3	-	3
4. Siak	3	-	3
5. Kerinci Kanan	-	-	-
6. Tualang	18	-	18
7. Dayun	2	-	2
8. Lubuk Dalam	2	-	2
9. Koto Gasib	2	-	2
10. Mempura	4	1	3
11. Sungai Apit	3	-	3
12. Bunga Raya	22	-	22
13. Sabak Auh	2	-	2
14. Pusako	-	-	-
Jumlah / Total	63	1	62

Sumber : Badan Pusat Statistik Kabupaten Siak

Source : BPS - Statistics of Siak Regency

Catatan : Data tahun 2017 belum tersedia

Notes : Data at 2017 are not yet available

5.4 PETERNAKAN/HUSBANDRY

Tabel 5.4.1 : **Populasi Ternak Menurut Kecamatan dan Jenis Ternak di Kabupaten Siak, 2018**
Table 5.4.1 : *Number of Cattle by Sub District and Kinds in Siak Regency, 2018 (head)*

Kecamatan <i>Sub District</i>	Sapi <i>Cow</i>	Kerbau <i>Buffalo</i>	Kambing <i>Goat</i>	Domba <i>Sheep</i>	Babi <i>Pig</i>
(1)	(2)	(3)	(4)	(5)	(6)
1. Minas	1 131	67	752	204	576
2. Sungai Mandau	704	-	312	-	-
3. Kandis	2 213	41	1 229	14	1 300
4. Siak	739	45	773	-	-
5. Kerinci Kanan	3 742		1 540	184	-
6. Tualang	890	168	837	114	881
7. Dayun	4 850	-	1 093	46	-
8. Lubuk Dalam	3 996	1	786	171	-
9. Koto Gasib	1 719	23	494	183	-
10. Mempura	976	6	2 240	106	105
11. Sungai Apit	740	39	3 938	98	125
12. Bunga Raya	1 422	97	3 721	237	-
13. Sabak Auh	989	33	2 973	237	-
14. Pusako	601	3	2 201	10	-
Jumlah / Total	24 712	523	22 889	1 604	2 987

Sumber : Dinas Perikanan dan Peternakan Kabupaten Siak
 Source : *Fishery and Animal Husbandry Service of Siak Regency*

**Populasi Unggas Menurut Kecamatan dan Jenis Unggas di Kabupaten Siak, 2018
(ekor)**

Tabel 5.4.2 : *Number of Poultry by Sub District and Kinds in Siak Regency, 2018 (head)*

Kecamatan Sub District	Ayam Kampung Local Chicken	Ayam Pedaging Boiler Chicken	Bebek Duck	Itik Manila Barbary Duck
(1)	(2)	(3)	(4)	(5)
1. Minas	45 451	297 000	2 175	1 014
2. Sungai Mandau	12 627	118 500	665	420
3. Kandis	16 837	388 600	1 797	430
4. Siak	7 189	428 608	810	530
5. Kerinci Kanan	14 893	389 000	799	920
6. Tualang	15 085	389 500	6 414	1 290
7. Dayun	41 211	367 000	802	550
8. Lubuk Dalam	23 379	818 060	874	620
9. Koto Gasib	38 187	287 000	2 290	1 480
10. Mempura	22 655	180 668	1 596	980
11. Sungai Apit	19 780	182 664	3 112	2 150
12. Bunga Raya	49 136	255 500	11 252	925
13. Sabak Auh	43 412	170 000	2 074	976
14. Pusako	28 172	82 360	1 362	757
Jumlah / Total	378 014	4 354 460	36 022	13 042

Sumber : Dinas Perikanan dan Peternakan Kabupaten Siak

Source : Fishery and Animal Husbandry Service of Siak Regency

Tabel 5.4.3 : Jumlah Ternak yang Dipotong Menurut Kecamatan dan Jenis Ternak di Kabupaten Siak, 2018 (ekor)
Table 5.4.3 : Number of Registered Slaughtered Cattle by Sub District and Kinds in Siak Regency, 2018 (head)

Kecamatan Sub District	Sapi Cow	Kerbau Buffalo	Kambing Goat	Domba Sheep	Babi Pig
(1)	(2)	(3)	(4)	(5)	(6)
1. Minas	316	7	1 385	29	85
2. Sungai Mandau	129	1	516	-	-
3. Kandis	453	-	1 942	23	111
4. Siak	350	21	1 781	-	65
5. Kerinci Kanan	333	-	1 229	67	-
6. Tualang	799	32	2 356	47	108
7. Dayun	377	-	1 114	23	-
8. Lubuk Dalam	289	-	1 220	38	-
9. Koto Gasib	278	27	772	33	31
10. Mempura	185	15	1 097	31	-
11. Sungai Apit	172	54	827	30	41
12. Bunga Raya	232	11	1 778	43	-
13. Sabak Auh	283	12	910	40	24
14. Pusako	95	2	480	3	-
Jumlah / Total	4 291	182	17 407	407	465

Sumber : Dinas Perikanan dan Peternakan Kabupaten Siak

Source : Fishery and Animal Husbandry Service of Siak Regency

Tabel 5.4.4 : Produksi Daging Ternak Menurut Kecamatan dan Jenis Ternak di Kabupaten Siak, 2018 (Kg)
Table 5.4.4 : Production of Cattle's Meat by Sub District and Kinds in Siak Regency, 2018 (Kg)

Kecamatan <i>Sub District</i>	Sapi <i>Cow</i>	Kerbau <i>Buffalo</i>	Kambing <i>Goat</i>	Domba <i>Sheep</i>	Babi <i>Pig</i>
(1)	(2)	(3)	(4)	(5)	(6)
1. Minas	37 996,00	1 062,00	17 313,00	377,00	4 845,00
2. Sungai Mandau	21 220,00	152,00	6 450,00	-	-
3. Kandis	74 338,00	-	24 275,00	299,00	6 327,00
4. Siak	57 437,00	3 187,00	22 263,00	-	3 705,00
5. Kerinci Kanan	54 516,00	-	15 363,00	871,00	-
6. Tualang	131 014,00	4 856,00	29 450,00	611,00	6 156,00
7. Dayun	61 759,00	-	13 925,00	299,00	-
8. Lubuk Dalam	47 399,00	-	15 250,00	494,00	-
9. Koto Gasib	45 619,00	4 098,00	9 650,00	429,00	1 767,00
10. Mempura	30 370,00	2 276,00	13 713,00	403,00	-
11. Sungai Apit	28 210,00	8 195,00	10 338,00	390,00	2 337,00
12. Bunga Raya	37 996,00	1 669,00	22 225,00	559,00	-
13. Sabak Auh	46 382,00	1 821,00	11 375,00	520,00	1 368,00
14. Pusako	29 355,00	304,00	6 000,00	39,00	-
Jumlah / Total	703 611,00	27 620,00	217 590,00	5 291,00	26 505,00

Sumber : Dinas Perikanan dan Peternakan Kabupaten Siak

Source : Fishery and Animal Husbandry Service of Siak Regency

Tabel
Table

5.4.5 : Banyaknya Unggas yang Dipotong Menurut Kecamatan dan Jenis Unggas di Kabupaten Siak, 2018
Number of Registered Slaughtered Poultry by Sub District and Kinds in Siak Regency, 2018

Kecamatan <i>Sub District</i>	Ayam Kampung <i>Local Chicken</i>	Ayam Pedaging <i>Boiler Chicken</i>	Bebek <i>Duck</i>	Itik Manila <i>Barbary Duck</i>
(1)	(2)	(3)	(4)	(5)
1. Minas	37 550	210 550	1 045	280
2. Sungai Mandau	4 940	65 800	560	128
3. Kandis	38 171	201 370	903	430
4. Siak	41 790	273 400	1 015	620
5. Kerinci Kanan	11 445	208 400	778	44
6. Tualang	46 298	259 660	1 600	420
7. Dayun	41 560	204 200	570	60
8. Lubuk Dalam	17 000	171 800	536	70
9. Koto Gasib	34 910	125 560	478	98
10. Mempura	25 350	125 500	490	102
11. Sungai Apit	19 129	188 500	651	180
12. Bunga Raya	40 071	206 530	960	420
13. Sabak Auh	36 824	77 150	670	228
14. Pusako	12 262	70 700	564	120
Jumlah / Total	407 300	2 389 120	10 820	3 200

Sumber : Dinas Perikanan dan Peternakan Kabupaten Siak

Source : *Fishery and Animal Husbandry Service of Siak Regency*

5.5 PERIKANAN/FISHERY

Tabel 5.5.1 : Produksi Perikanan Budidaya Menurut Bulan di Kabupaten Siak, 2018
Table Aquaculture Production by Month in Siak Regency, 2018

Bulan Month	Sarana Budidaya Aquaculture Method			
	Jaring Apung Tawar Fresh Floating Net	Kolam Air Tenang Quiet Water Pool	Keramba Tancap Tawar Cage Stepped in	Minapadi Minapadi
(1)	(2)	(3)	(4)	(5)
1. Januari	550	76 923	1 235	-
2. Februari	1 100	79 254	758	-
3. Maret	-	88 578	918	-
4. April	-	97 902	26	-
5. Mei	510	74 592	39	172
6. Juni	-	69 930	395	-
7. Juli	2 900	84 056	2 610	-
8. Agustus	200	89 382	1 490	-
9. September	1 440	91 055	3 890	-
10. Oktober	1 660	108 301	6 230	-
11. November	1 740	108 961	8 860	-
12. Desember	1 673	118 850	11 030	1 000
Jumlah / Total	11 773	1087 784	37 481	1 172

Sumber : Dinas Perikanan dan Peternakan Kabupaten Siak

Source : Fishery and Animal Husbandry Service of Siak Regency

INDUSTRI, PERTAMBANGAN DAN ENERGI

Industry, Energy, and Mining



3.637

TENAGA KERJA INDUSTRI
Industrial Labours

1.073

PERUSAHAAN INDUSTRI
Industrial Companies



2018

SUMBER AIR RUMAH TANGGA / Main Source of Water

(Persen / Percent)

0,29 %

Air Kemasan/ Isi Ulang
Bottled / Refilled Water

13,00 %

Ledeng
Plumbing

48,60 %

Sumur Bor / Pompa
Borehole / Pump

20,65 %

Sumur / Mata Air
Terlindung
Wells / Springs Protected

8,31 %

Sumur / Mata Air
Tak Terlindung
Wells / Springs Unprotected

Lainnya / Others: 9,14 %

PENJELASAN TEKNIS

TECHNICAL NOTES

1. **Perusahaan atau usaha industri** adalah suatu unit (kesatuan) usaha yang melakukan kegiatan ekonomi, bertujuan menghasilkan barang atau jasa, terletak pada suatu bangunan atau lokasi tertentu, dan mempunyai catatan administrasi tersendiri mengenai produksi dan struktur biaya serta ada seorang atau lebih yang bertanggung jawab atas usaha tersebut.
 2. **Industri manufaktur** dikelompokkan ke dalam 4 golongan berdasarkan banyaknya pekerja, yaitu: industri besar (100 orang pekerja atau lebih), industri sedang/menengah (20–99 orang pekerja), industri kecil (5–19 orang pekerja), dan industri mikro (1–4 orang pekerja).
 3. **Pelanggan** adalah individu atau kelompok, baik rumah tangga, perusahaan atau institusi non profit yang membeli air bersih dari perusahaan air bersih.
 4. **Air disalurkan** adalah volume air bersih dari perusahaan air bersih
 5. **Kuintil** adalah nilai yang menandai
1. **A manufacturing establishment** is defined as a production unit engaged in economic activity, producing goods or services, located in a building or in a certain location, keeping a business record concerning the production and cost structure, and having a person or more that are responsible to those activities.
 2. **Manufacturing industries** are categorized into four groups, based on the number of employees: large scale manufacturing (100 employees or more), medium scale manufacturing (20–99 employees), small scale manufacturing (5–19 employees), and micro industry (1–4 employees).
 3. **Customers** are individuals or groups, whether household, company or non-profit institutions that buy water supply from water supply establishment.
 4. **Distributed water** is the volume of water supply from water supply establishment.
 5. **Quintile** is the value that marks the

batas interval dari sebaran frekuensi yang berderet dalam lima bagian sebaran yang sama

interval of the frequency distribution that is lined up in the same five distribution sections

6. **Perusahaan Listrik Negara** (disingkat PLN) atau nama resminya adalah PT. PLN (Persero) adalah sebuah BUMN yang mengurus semua aspek kelistrikan yang ada di Indonesia.

6. **State Electricity Company** (abbreviated as PLN) or its official name is PT. PLN (Persero) is a BUMN that deals with all aspects of electricity in Indonesia.

<https://siakkab.bps.go.id>

ULASAN**DESCRIPTION****6.1 Industri**

Dari Dinas Perdagangan dan Perindustrian Kabupaten Siak menyatakan bahwa pada tahun 2017 perusahaan/usaha industri di Kabupaten Siak tercatat sebanyak 1.058 perusahaan dengan jumlah tenaga kerja 3.608 orang.

6.1 Food Crops

Based on the data of Trading and Industries Service of Siak Regency it recorded that were 1,058 industrial companies/activities with 3,608 workers.

6.2 Energi

Penggunaan listrik di Kabupaten Siak sudah merata. Hal ini terlihat dari persentase rumah tangga yang menggunakan listrik PLN sebagai penerangan utama sudah melebihi 89 persen.

6.2 Energy

Electricity consumption in Siak Regency has been evenly distributed. It has shown by percentage of household used PLN electricity as main lightning more than 89 percents.

Pelanggan PDAM di Kabupaten Siak didominasi oleh kelompok rumah tangga sekitar 94,16 persen dari total pelanggan PDAM.

PDAM costumers in Siak Regency was dominated by household category, about 94,16 percents from all PDAM costumers.

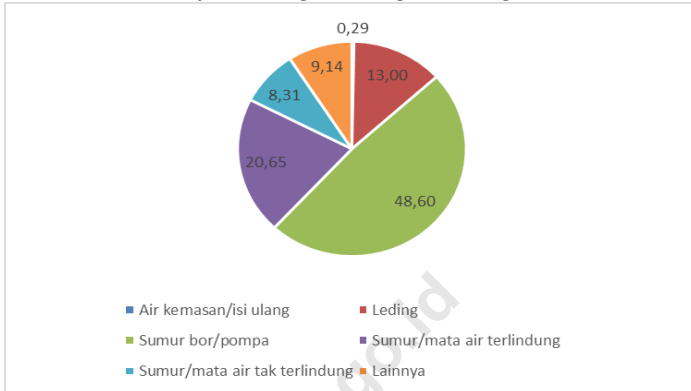
Berdasarkan hasil Susenas periode Maret 2018, diperoleh sumber air utama dari penduduk Kabupaten Siak adalah sumur bor/pompa yaitu sekitar 48,6 persen.

Based on the results of the Susenas for the period March 2018, the main water source from the population of Siak Regency is borehole/pump, which is about 48,6 percent.

Gambar
Picture

6.1

Persentase Rumah Tangga menurut Karakteristik dan Sumber Air yang Digunakan untuk Memasak/Mandi/Cuci/dll, 2018
Percentage of Households by Characteristics and Water Source Used for Cooking / Bathing / Washing / etc., 2018

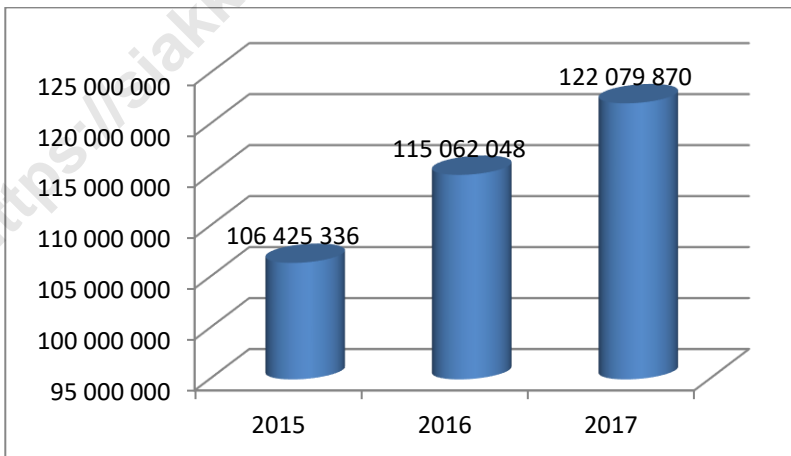


Sumber: Badan Pusat Statistik Kabupaten Siak
Source: BPS - Statistics of Siak Regency

Gambar
Picture

6.2

Produksi Listrik di Kabupaten Siak Tahun 2015-2017 (KWh)
Electricity Production in Siak Regency 2015-2017 (KWh)



Sumber: Kantor PLN Pekanbaru
Source: Electricity State Pekanbaru

6.1 INDUSTRI/INDUSTRY

Tabel 6.1.1 : **Jumlah Perusahaan Industri dan Tenaga Kerja Industri di Kabupaten Siak, 2013-2018**
Table : *Number of Industrial Company and Labour in Siak Regency, 2013-2018*

Tahun Year	Jumlah Perusahaan Number of Company	Tenaga Kerja Labour
(1)	(2)	(3)
2013	977	3 476
2014	1 027	1 557
2015	1 037	3 572
2016	1 047	3 591
2017	1 058	3 608
2018	1 073	3 637

Sumber : Dinas Perdagangan dan Perindustrian Kabupaten Siak

Source : *Trading and Industry Service of Siak Regency*

6.2 ENERGI/ENERGY

Tabel 6.2.1 : Persentase Rumah Tangga menurut Karakteristik dan Sumber Utama Penerangan Rumah Tangga, 2018
Table Percentage of Households by Characteristics and Main Sources of Household Lighting, 2018

Karakteristik <i>Kinds</i>	Sumber Utama Penerangan <i>Main Source of Lighting</i>		Jumlah <i>Total</i>
	Listrik PLN <i>PLN Electricity</i>	Listrik Non PLN <i>Non-PLN Electricity</i>	
(1)	(2)	(3)	(4)
Jenis Kelamin			
Laki-laki <i>Male</i>	89,58	10,42	100,00
Perempuan <i>Female</i>	96,23	3,77	100,00
Kelompok Pengeluaran			
40 Persen Kebawah	82,98	17,02	100,00
40 Persen Keatas	92,67	7,33	100,00
20 Persen Keatas	95,23	4,77	100,00
Pendidikan Tertinggi			
SD Kebawah <i>Elementary School and Below</i>	88,23	11,77	100,00
SMP Keatas <i>Junior High School and Above</i>	91,01	8,99	100,00
Kabupaten Siak	90,12	9,88	100,00

Sumber : Susenas, Badan Pusat Statistik Kabupaten Siak

Source : Susenas, BPS - Statistics of Siak Regency

Catatan : Referensi Waktu Maret 2018

Note : March 2018 Reference Time

Tabel 6.2.2 : Banyaknya Pelanggan Listrik PLN Menurut Kecamatan di Kabupaten Siak, 2015-2017
Table Number of PLN Costumers by Sub-Regency in Siak Regency, 2015-2017

Kecamatan Sub-Regency	Tahun Year		
	2015	2016	2017
(1)	(2)	(3)	(4)
1. Minas	1 951	2 140	2 326
2. Sungai Mandau	n/a	268	291
3. Kandis	6 962	11 294	15 106
4. Siak	6 918	7 378	7 667
5. Kerinci Kanan	4 035	4 435	4 935
6. Tualang	20 137	22 085	24 007
7. Dayun	2 873	5 224	6 973
8. Lubuk Dalam	3 350	3 850	4 300
9. Koto Gasib	1 478	2 918	3 995
10. Mempura	3 043	3 149	3 201
11. Sungai Apit	5 177	5 597	5 904
12. Bunga Raya	4 796	5 128	5 575
13. Sabak Auh	2 076	3 616	4 349
14. Pusako	1 121	1 212	1 372
Jumlah / Total	63 917	78 294	90 001

Sumber : Kantor PT. PLN (Persero) Cabang Pekanbaru

Source : PT. PLN (Persero) Office of Pekanbaru

Tabel 6.2.3 : Daya Terpasang, Produksi, dan Distribusi Listrik PT PLN (Persero) pada Cabang/Ranting PLN di KABUPATEN SIAK, 2015-2017
Table 6.2.3 : Power Installed, Production and Distribution of Electricity of PT PLN (Persero) in Branches / Branches of PLN in SIAK REGENCY, 2015-2017

Tahun <i>Year</i>	Daya Terpasang (KW) <i>Installed</i>	Produksi Listrik (KWh) <i>Production</i>	Listrik Terjual (KWh) <i>Sold</i>	Dipakai Sendiri (KWh) <i>Self consume</i>	Susut/Hilang (KWh) <i>Lost</i>
(1)	(2)	(3)	(4)	(5)	(6)
2015	27 413	106 425 336	100 715 432	45 489	11 710 514
2016	52 715	115 062 048	114 586 004	48 076	12 007 484
2017	64 360	122 079 870	129 616 026	54 078	11 673 238

Sumber : Kantor PT. PLN (Persero) Cabang Pekanbaru

Source : PT.PLN (Persero) Office of Pekanbaru

**Volume dan Nilai Air yang Disalurkan PDAM menurut Jenis Pelanggan
Tahun 2018**

Tabel 6.2.4 : *Volume and Value of Water Distributed by PDAM by 2018 Type of Customer*

Kategori Pelanggan	Jumlah	Air Bersih yang Disalurkan	
		Volume (M ³)	Nilai (Rp)
(1)	(2)	(3)	(4)
A. Sosial	-	-	-
B. Rumah Tangga	10 246	2 233 485	10 158 383 000
C. Instansi Pemerintah	-	-	-
D. Niaga	634	165 901	996 901 500
E. Industri	1	2 213	20 823 000
F. Khusus	-	-	-
G. Bocor dalam Penyalur	-	-	-
H. JUMLAH	10 881	2 401 599	11 176 107 500

Sumber : Kantor PDAM Kabupaten Siak

Source : PDAM Office of Siak Regency

Tabel 6.2.5 : Persentase Rumah Tangga yang Menggunakan Sumber Air Minum Bersih dan Sumber Air Minum Layak menurut Karakteristik, 2018
Table 6.2.5 : Percentage of Households Using Clean Water Sources and Eligible Sources of Drinking Water by Characteristics, 2018

Karakteristik <i>Kinds</i>	Sumber Air Minum Bersih <i>Clean drinking water sources</i>	Sumber Air Minum Layak <i>Decent drinking water sources</i>
(1)	(2)	(3)
Jenis Kelamin		
Laki-laki <i>Male</i>	85,68	23,53
Perempuan <i>Female</i>	64,11	29,05
Kelompok Pengeluaran		
40 Persen Kebawah	78,21	24,65
40 Persen Keatas	84,89	23,23
20 Persen Keatas	89,76	24,26
Pendidikan Tertinggi		
SD Kebawah <i>Elementary School and Below</i>	72,67	37,46
SMP Keatas <i>Junior High School and Above</i>	82,95	17,63
Kabupaten Siak	83,95	23,97

Sumber : Susenast, Badan Pusat Statistik Kabupaten Siak

Source : Susenast, BPS - Statistics of Siak Regency

Catatan : Referensi Waktu Maret 2018

Note : March 2018 Reference Time

Tabel 6.2.6 : Persentase Rumah Tangga menurut Karakteristik dan Sumber Air yang Digunakan untuk Memasak/Mandi/Cuci/dll, 2018
Table Percentage of Households by Characteristics and Water Source Used for Cooking / Bathing / Washing / etc., 2018

Karakteristik <i>Kinds</i>	Sumber Air Utama <i>Main Water Source</i>						Jumlah <i>Total</i>
	Air kemasan/isi ulang <i>Bottled / Refilled Water</i>	Leding <i>Plumbing</i>	Sumur bor/pompa <i>Borehole / Pump</i>	Sumur/mata air terlindung <i>Wells / Springs Protected</i>	Sumur/mata air tak terlindung <i>Wells / Springs Unprotected</i>	Lainnya <i>Others</i>	
	(2)	(3)	(4)	(5)	(6)	(7)	
Jenis Kelamin							
Laki-laki <i>Male</i>	0,32	13,29	50,39	19,29	7,67	9,04	100,00
Perempuan <i>Female</i>	0,00	9,74	28,13	36,25	15,65	10,22	100,00
Kuintil Pengeluaran							
40 Persen Kebawah	0,00	11,50	45,99	24,72	7,39	10,39	100,00
40 Persen Keatas	0,40	13,27	52,07	15,47	10,62	8,18	100,00
20 Persen Keatas	0,50	14,50	46,60	23,43	5,95	9,02	100,00
Pendidikan Tertinggi							
SD Kebawah <i>Elementary School and Below</i>	0,00	8,25	40,73	19,76	18,96	12,30	100,00
SMP Keatas <i>Junior High School and Above</i>	0,43	15,24	52,30	21,07	3,31	7,65	100,00
Jumlah / Total	0,29	13,00	48,60	20,65	8,31	9,14	100,00

Sumber : Susenas, Badan Pusat Statistik Kabupaten Siak

Source : Susenas, BPS - Statistics of Siak Regency

PARIWISATA

Tourism

7



2018

Wisatawan Asing / Foreign Tourist
2.900
kunjungan / visit

**Kunjungan Wisatawan
ke Kabupaten Siak**
*Tourist Visitors
to Siak Regency*

Wisatawan Domestik / Domestic Tourist
384.038
kunjungan / visit

PENJELASAN TEKNIS

TECHNICAL NOTES

1. **Wisatawan mancanegara** (wisman) ialah setiap pengunjung yang mengunjungi suatu negara di luar tempat tinggalnya, didorong oleh satu atau beberapa keperluan tanpa bermaksud memperoleh penghasilan di tempat yang dikunjungi dan lamanya kunjungan tersebut tidak lebih dari satu tahun (12 bulan). Definisi ini mencakup 2 (dua) kategori wisatawan mancanegara, yaitu :
 - a. Wisatawan (turis) ialah setiap pengunjung seperti definisi di atas yang tinggal paling sedikit 24 jam, akan tetapi tidak lebih dari 1 (satu) tahun di tempat yang dikunjungi, dengan maksud antara lain: berlibur, rekreasi, olah raga, bisnis, menghadiri pertemuan, studi, dan kunjungan dengan alasan kesehatan.
 - b. *Excursionist* ialah setiap pengunjung seperti definisi di atas yang tinggal kurang dari 24 jam di tempat yang dikunjungi (termasuk "Cruise passengers"). *Cruise Passengers* ialah setiap pengunjung yang tiba di suatu negara di mana mereka tidak menginap di akomodasi yang tersedia di negara tersebut, misalnya dengan kapal laut.

An International Visitor is any person visiting a country other than his usual place of residence for any reason other than for earning income in the country visited, and the length of stay is no more than one year (12 months). This definition covers two categories of foreign visitors, namely :

- a. *"Tourist" is any visitor staying for at least 24 hours, but no more than one year, in the country visited, with the intention of visiting, and for any of these purposes: Pleasure, recreation and sports, Business, visiting friends and relatives, missions, attending meetings, conferences, visit for health reasons and study.*
- b. *"Excursionist" is any visitor staying less than 24 hours in the country visited including, "Cruise Passengers", i.e. visitors arriving in a country without staying in any accommodation available in the visited country.*

2. **Rata-rata lama tinggal** adalah rata-rata waktu tinggal wisatawan mancanegara di Indonesia untuk satu kali kunjungan.
 3. **Usaha penyediaan akomodasi** adalah usaha yang menyediakan pelayanan penginapan yang dapat dilengkapi dengan pelayanan pariwisata lainnya. Usaha penyediaan akomodasi dapat berupa hotel, vila, pondok wisata, bumi perkemahan, persinggahan karavan, dan akomodasi lainnya yang digunakan untuk tujuan pariwisata.
 4. **Hotel** adalah penyediaan akomodasi secara harian berupa kamar-kamar di dalam satu bangunan yang dapat dilengkapi dengan jasa pelayanan makan dan minum, kegiatan hiburan dan atau fasilitas lainnya. Hotel terdiri dari hotel berbintang dan hotel non-bintang.
 5. **Hotel bintang** adalah usaha penyediaan jasa pelayanan penginapan, makan minum serta jasa lainnya bagi umum dengan menggunakan sebagian atau seluruh bangunan. Usaha ini dikelola secara komersial serta memenuhi ketentuan persyaratan sebagai hotel bintang (termasuk berlian) yang ditetapkan dalam surat keputusan instansi yang
2. **Average length of stay** is the average stay duration of foreign visitor in Indonesia for one trip.
 3. **The business of providing accommodation** is a business that provides specialty services that can be equipped with other tourism services. It includes hotel, villa, cottage, camping, caravan stop, and other accommodation that are used for tourism purposes.
 4. **Hotel** is a daily supply of accommodation rooms within a building which can be equipped with eating and drinking services, entertainment activities and/or other facilities. Hotel consists of a classified hotel and a non-classified hotel.
 5. **A star hotel** is the business of providing an accommodation, eating and drinking as well as other services for the public by using a building or a part of a building. It is managed commercially and meets specified requirements as a star hotel (including diamonds) set forth in the decree of fostering agency. For example, five star hotel, four star

membinaanya. Misalnya hotel bintang lima, hotel bintang empat dan seterusnya.

hotel, and so on.

6. **Imigrasi** adalah perpindahan orang dari suatu negara-bangsa (nation-state) ke negara lain, di mana ia bukan merupakan warga negara. Imigrasi merujuk pada perpindahan untuk menetap permanen yang dilakukan oleh imigran, sedangkan turis dan pendatang untuk jangka waktu pendek tidak dianggap imigran.

6. **Immigration** is the transfer of people from a nation-state to other countries, where they are not citizens. Immigration refers to the move to permanent residence carried out by immigrants, while tourists and migrants for short periods are not considered immigrants.

ULASAN**DESCRIPTION**

Jumlah akomodasi di Siak pada tahun 2017 tercatat sebanyak 21 akomodasi dengan 703 kamar dan 1.230 tempat tidur.

The Number of accommodation in Siak Regency on 2017 was 21 accommodations with 703 rooms and 1.230 beds.

Sementara itu, tercatat sebanyak 386.938 orang berkunjung ke Kabupaten Siak pada tahun 2018, yang terdiri dari 384.038 wisatawan domestik dan 2.900 wisatawan mancanegara.

Meanwhile, there were 386,938 people visiting Siak Palace in 2018, consisting of 384,038 domestic tourists and 2,900 foreign tourists.

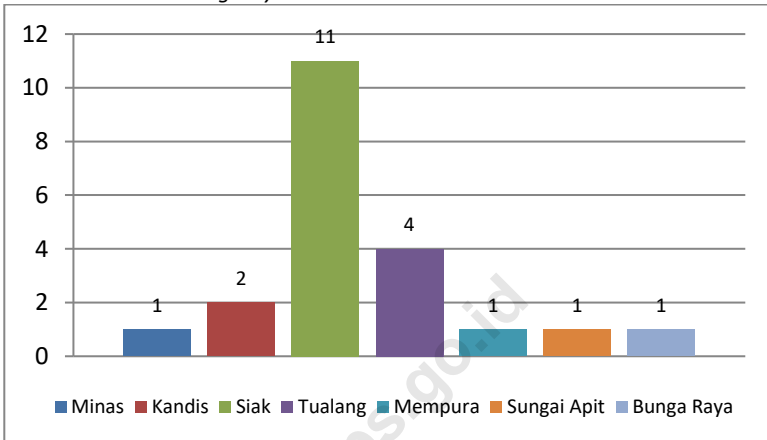
Jumlah paspor RI 48H yang diterbitkan oleh Kantor Imigrasi pada tahun 2018 tercatat sebanyak 6.975 paspor, dengan penerbitan paling banyak adalah pada bulan Januari sebanyak 990 paspor.

The number of 48H RI passports issued by the Immigration Office in 2018 was recorded at 6,975 passports, with the most issuance being in Januari totaling 990 passports.

Gambar
Picture

7.1

Jumlah Akomodasi di Kabupaten Siak Menurut Kecamatan yang Terdapat Akomodasi Tahun 2017
Number of Accommodation in Siak Regency According to Subregency Available Accommodation in 2017

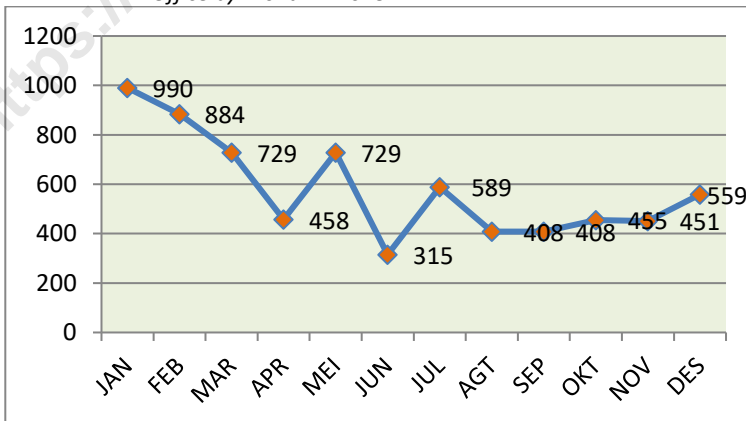


Sumber: Badan Pusat Statistik Kabupaten Siak
Source: BPS - Statistics of Siak Regency

Gambar
Picture

7.2

Jumlah Paspor RI 48 H yang Diterbitkan oleh Kantor Imigrasi Menurut Bulan pada Tahun 2018
Number of 48 H RI Passports Published by the Immigration Office by Month in 2018



Sumber: Kantor Imigrasi Kabupaten Siak
Source: Immigration Office of Siak Regency

Tabel
Table

7.2 : Akomodasi, Kamar, dan Tempat Tidur yang Tersedia Menurut Kecamatan di Kabupaten Siak, 2017
Available Accomodations, Rooms, and Beds by Sub-Regency in Siak Regency, 2017

Kecamatan <i>Sub-Regency</i>	Akomodasi <i>Accomodations</i>	Kamar <i>Rooms</i>	Tempat Tidur <i>Beds</i>
(1)	(2)	(3)	(4)
1. Minas	1	31	80
2. Sungai Mandau	-	-	-
3. Kandis	2	62	86
4. Siak	11	431	795
5. Kerinci Kanan	-	-	-
6. Tualang	4	116	171
7. Dayun	-	-	-
8. Lubuk Dalam	-	-	-
9. Koto Gasib	-	-	-
10. Mempura	1	52	85
11. Sungai Apit	1	6	8
12. Bunga Raya	1	5	5
13. Sabak Auh	-	-	-
14. Pusako	-	-	-
Jumlah Total	21	703	1 230

Sumber : VHT-L 2017, BPS Kabupaten Siak

Source : VHT-L 2017, BPS - Statistics Siak Regency

Tabel 7.3 : Kegiatan Keimigrasian di Kabupaten Siak Menurut Bulan Tahun 2018
Table 7.3 : Immigration Activities in Siak Regency by Month of 2018

Uraian Kegiatan <i>Activities Description</i>	Bulan <i>Month</i>					
	JAN	FEB	MAR	APR	MEI	JUN
(1)	(2)	(3)	(4)	(5)	(6)	(7)
PASPOR RI 48 H	990	884	729	458	729	315
PERP. ITK	7	4	3	9	18	6
TOTAL KITAS BARU	22	11	37	22	39	5
TOTAL PER KITAS	23	12	46	22	55	16
PERP E-KITAP	0	0	0	0	0	0
MREP 6 BULAN	0	0	0	0	0	0
MREP 1 TAHUN	0	0	0	0	0	0
MREP 2 TAHUN	0	0	0	0	0	0
EPO IZIN TINGGAL	32	30	12	17	10	5
KEDATANGAN	0	0	0	0	0	0
KEBERANGKATAN	0	0	0	0	0	0
SIGN ON	38	44	39	29	48	43
SIGN OFF	22	22	23	12	20	34
DEPORTASI	0	0	0	0	0	0
ABK WNI KEDATANGAN	732	639	758	821	825	749
ABK WNI KEBERANGKATAN	825	804	781	850	840	767
ABK WNA KEDATANGAN	35	50	0	48	23	30
ABK WNA KEBERANGKATAN	60	63	18	47	44	19
BAP HILANG	0	0	0	0	0	2
BAP RUSAK	0	0	0	0	0	0
OPERASI LAPANGAN	0	0	0	0	0	2
PROJUSTIA	0	0	0	0	0	0
TAK	0	0	0	0	0	0
Jumlah Total	2 786	2 563	2 446	2 335	2 651	1 993

Sumber : Kantor Imigrasi Kabupaten Siak

Source : *Immigration Office of Siak Regency*

TOURISM

Lanjutan Tabel / *Continued table 7.3*

Uraian Kegiatan <i>Activities Description</i>	Bulan <i>Month</i>					
	JUL	AGT	SEP	OKT	NOV	DES
(1)	(8)	(9)	(10)	(11)	(12)	(13)
PASPOR RI 48 H	589	408	408	455	451	559
PERP. ITK	0	2	7	2	3	1
TOTAL KITAS BARU	32	14	16	8	8	0
TOTAL PER KITAS	51	28	28	35	45	7
PERP E-KITAP	0	0	0	0	0	0
MREP 6 BULAN	0	0	0	0	0	0
MREP 1 TAHUN	0	0	0	0	0	0
MREP 2 TAHUN	0	0	0	0	0	0
EPO IZIN TINGGAL	22	35	30	19	18	33
KEDATANGAN	0	0	0	0	0	0
KEBERANGKATAN	0	0	0	0	0	0
SIGN ON	35	45	51	57	82	102
SIGN OFF	26	36	42	40	84	55
DEPORTASI	0	3	0	0	1	4
ABK WNI KEDATANGAN	715	822	857	948	874	922
ABK WNI KEBERANGKATAN	889	982	928	908	960	1 015
ABK WNA KEDATANGAN	27	41	43	57	83	46
ABK WNA KEBERANGKATAN	51	39	26	78	78	47
BAP HILANG	8	8	5	16	7	7
BAP RUSAK	1	0	2	2	2	2
OPERASI LAPANGAN	2	4	4	0	0	0
PROJUSTIA	0	0	0	0	0	0
TAK	0	3	4	0	0	4
Jumlah Total	2 448	2 470	2 451	2 625	2 696	2 804

Sumber : Kantor Imigrasi Kabupaten Siak
 Source : *Imigration Office of Siak Regency*

TRANSPORTASI DAN KOMUNIKASI

Transportation and Communication



PENJELASAN TEKNIS

TECHNICAL NOTES

1. **Permukaan jalan** adalah bahan yang digunakan sebagai permukaan pada sebuah kawasan yang dilalui oleh kendaraan atau lalu lintas pejalan kaki, seperti jalan raya atau jalan pejalan kaki.
 2. **Aspal** adalah material yang pada temperatur ruang berbentuk padat sampai agak padat, dan bersifat termoplastis.
 3. **Jembatan Cable Stayed** adalah jembatan yang terdiri dari satu atau beberapa kolom (biasanya disebut sebagai menara atau tiang), dengan kabel yang mendukung dek jembatan.
 4. **Box culvert** adalah salah satu jenis beton precast yang sering digunakan pada konstruksi saluran air, sehingga kerap disebut juga dengan gorong-gorong. Sesuai dengan namanya, box culvert adalah beton precast yang berbentuk persegi atau kotak dengan ukuran yang sudah ditentukan.
 5. **Balanced Cantilever** adalah metode pembangunan jembatan dimana dengan memanfaatkan efek
1. **Road surfaces** are materials used as surfaces in an area traversed by vehicles or pedestrian traffic, such as highways or pedestrian roads.
 2. **Asphalt** is a material that at a solid to somewhat dense room temperature, and is thermoplastic.
 3. **Cable Stayed Bridges** are bridges consisting of one or several columns (usually referred to as towers or poles), with cables supporting the bridge deck.
 4. **Box culvert** is one type of precast concrete that is often used in the construction of waterways, so it is often referred to as culverts. As the name implies, box culvert is a rectangular precast concrete or box with a predetermined size.
 5. **Balanced Cantilever** is the method of bridge construction where by utilizing a balanced cantilever effect

kantilever seimbangnnya maka struktur dapat berdiri sendiri, mendukung berat sendirinya tanpa bantuan sokongan lain (perancah/falsework).

the structure can stand alone, supporting its own weight without the help of other support (scaffolding / falsework).

6. **Internet** adalah seluruh jaringan komunikasi yang menggunakan media elektronik, yang saling terhubung menggunakan standar sistem global Transmission Control Protocol/Internet Protocol Suite (TCP/IP) sebagai protokol pertukaran paket (packet switching communication protocol)

6. **The internet** is an entire communication network that uses electronic media, which are connected to each other using a global system standard Transmission Control Protocol / Internet Protocol Suite (TCP / IP) as a packet exchange protocol (packet switching communication protocol)

ULASAN**DESCRIPTION**

Sarana perhubungan di Kabupaten Siak sangat penting artinya dalam rangka arus sosial ekonomi masyarakat. Dari laporan Dinas Pekerjaan Umum, Tata Ruang, Perumahan Rakyat dan Kawasan Pemukiman Kabupaten Siak hingga tahun 2018 panjang jalan di Kabupaten Siak 2.880,19 km yang 31,76% permukaannya sudah berupa aspal dan 15,44% berupa beton.

Transportation facilities in Siak Regency are very important in the context of the socio-economic flow of the community. From the reports of the Office of Public Works, Spatial Planning, Public Housing and Settlement Areas of Siak Regency until 2018 the length of roads in Siak Regency is 2,880.19 km, of which 31.76% of the surface is in the form of asphalt and 15.44% in the form of concrete.

Dari 2.880,19 total panjang jalan di Kabupaten Siak, 36,49% diantara berada dalam kondisi baik sebesar 1.050,98 km.

Of the 2,880,19 total road length in Siak Regency, 36.49% are in good condition at 1,050.98 km.

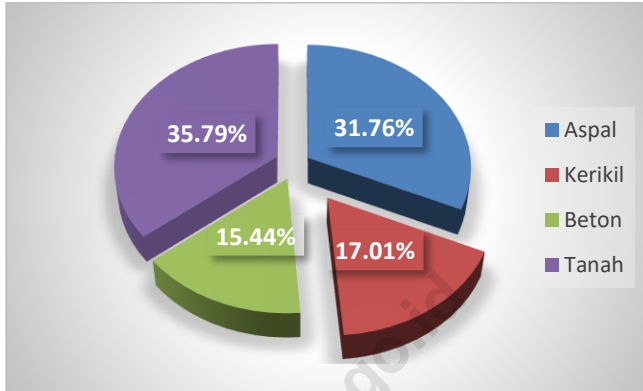
Dari data hasil susenas 2018, tercatat 87,46% penduduk diatas 5 tahun yang telah menggunakan telepon seluler atau menggunakan PC dan sejenisnya.

From the data of the 2018 National Socioeconomic Survey, 85.36% of the population above 5 years of age have used cellular phones or used PCs .

Gambar
Picture

8.1

Persentase Panjang Jalan Menurut Jenis Permukaan di Kabupaten Siak, 2018
Percentage of Length of Roads by Surfaces in Siak Regency, 2018

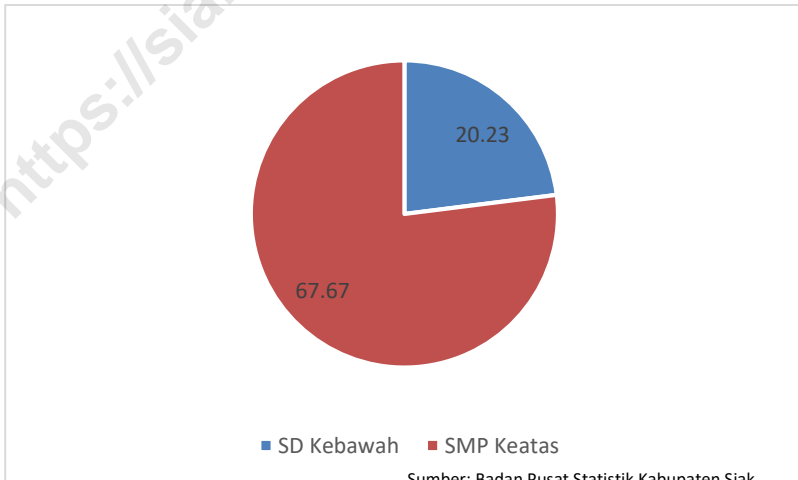


Sumber: Dinas Pekerjaan Umum, Tata Ruang, Perumahan Rakyat dan Kawasan Pemukiman Kabupaten Siak
Source: Public Works, Spatial Planning, Housing and Settlement Area Service of Siak Regency

Gambar
Picture

8.2

Persentase Anggota Rumah Tangga Berusia 5 Tahun ke Atas yang Mengakses Internet Tahun 2018
Percentage of 5-Year Older Household Members Who Access the Internet in 2018



Sumber: Badan Pusat Statistik Kabupaten Siak
Source: BPS - Statistics of Siak Regency

8.1 TRANSPORTASI/TRANSPORTATION

Tabel 8.1 : Panjang Jalan Menurut Jenis Permukaan dan Kondisi Jalan di Kabupaten Siak Tahun 2018 (km)
Table Length of Roads by Surfaces and Condition in Siak Regency, 2018 (km)

Jenis Permukaan Surfaces	Kondisi Condition				Jumlah Total
	Baik Good	Sedang Average	Rusak Ringan Lightly Damaged	Rusak Berat Severely Damaged	
(1)	(2)	(3)	(4)	(5)	(6)
Diaspal <i>Asphalted</i>	770,31	111,64	15,60	17,28	914,83
Base (Kerikil) <i>Gravel</i>	-	-	333,89	156,04	489,93
Beton <i>Concrete</i>	280,67	145,32	12,59	6,05	444,63
Tanah Soil	-	-	-	1 030,81	1 030,81
Jumlah Total	1 050,98	256,96	362,08	1 210,18	2 880,19

Sumber: Dinas Pekerjaan Umum, Tata Ruang, Perumahan Rakyat dan Kawasan Pemukiman Kabupaten Siak

Source : Public Works, Spatial Planning, Housing and Settlement Area Service of Siak Regency

8.2 KOMUNIKASI/COMMUNICATION

Lalu Lintas Surat yang Diterima dan Dikirimkan Melalui Kantor POS-Kantor
 POS yang Berada di Kabupaten Siak Tahun 2014

Tabel 8.2.1 : Number of Letters Sent and Received by Post Office of Siak Regency, 2014

Bulan Month	Surat Biasa Letters		Surat Kilat Khusus Special Delivery Letters		Surat Kilat Biasa Express Letters	
	Diterima Received	Dikirim Sent	Diterima Received	Dikirim Sent	Diterima Received	Dikirim Sent
	(2)	(3)	(4)	(4)	(4)	(4)
JANUARI	40	15	25	11	12	20
FEBRUARI	60	25	11	25	15	30
MARET	96	31	37	40	29	4
APRIL	11	18	21	37	51	55
MEI	15	11	15	21	19	29
JUNI	79	8	8	9	11	21
JULI	10	5	3	11	15	23
AGUSTUS	46	58	22	11	29	30
SEPTEMBER	8	5	5	10	9	20
OKTOBER	8	3	1	2	10	50
NOVEMBER	7	5	12	24	30	1
DESEMBER	8	7	10	10	29	8
Jumlah / Total	388	191	170	211	259	291

Sumber : Kantor Pos Kabupaten Siak
 Source : Post Office of Siak Regency

Catatan : Data tahun 2018 belum tersedia
 Notes : Data at 2018 are not yet available

Persentase Anggota Rumah Tangga Berusia 5 Tahun ke Atas menurut Karakteristik dan Penggunaan Teknologi Informasi selama Tiga Bulan Terakhir, 2018

Tabel 8.2.2 : *Percentage of Household Members Aged 5 Years and Over by Characteristics and Use of Information Technology during the Last Three Months, 2018*

Karakteristik	Menggunakan Telepon Seluler (HP)/ Nirkabel atau Komputer (PC/ Desktop, Laptop/ Notebook, Tablet)	Memiliki Telepon Seluler (HP)/ Nirkabel	Mengakses Internet (Termasuk Facebook, Twitter, BBM, Whatsapp)
<i>Kinds</i>	<i>Using Cell Phones (HP) / Wireless or (PC/ Desktop, Laptop/ Notebook, Tablet)</i>	<i>Have a Cellular Phone (HP) / Wireless</i>	<i>Access the Internet (Including Facebook, Twitter, BBM, Whatsapp)</i>
(1)	(2)	(3)	(4)
Jenis Kelamin Sex			
Laki-laki <i>Male</i>	89,25	77,65	49,25
Perempuan <i>Female</i>	85,58	70,22	41,68
Kuintil Pengeluaran Outcome Quintile			
40 persen terbawah <i>40 percents lowest</i>	79,78	64,71	36,77
40 persen tengah <i>40 percents middle</i>	90,56	76,99	46,76
20 persen teratas <i>20 percents highest</i>	95,98	85,98	53,94
Pendidikan Tertinggi			
SD kebawah <i>Elementary school and below</i>	74,14	50,82	20,23
SMP keatas <i>Middle school and higher</i>	99,08	94,28	67,67
Jumlah / Total	87,46	74,04	45,57

Sumber : Susenas, Badan Pusat Statistik Kabupaten Siak

Source : Susenas, BPS - Statistics of Siak Regency

KEUANGAN DAERAH DAN HARGA

*Regional Finance
and Prices*

2018

Realisasi Pendapatan Daerah

*Realization
of Financial
Regional Income*

Realisasi Belanja Daerah

*Realization
of Financial
Regional Expenditure*

Rp 1,945 Triliun

Rp 1,705 Triliun

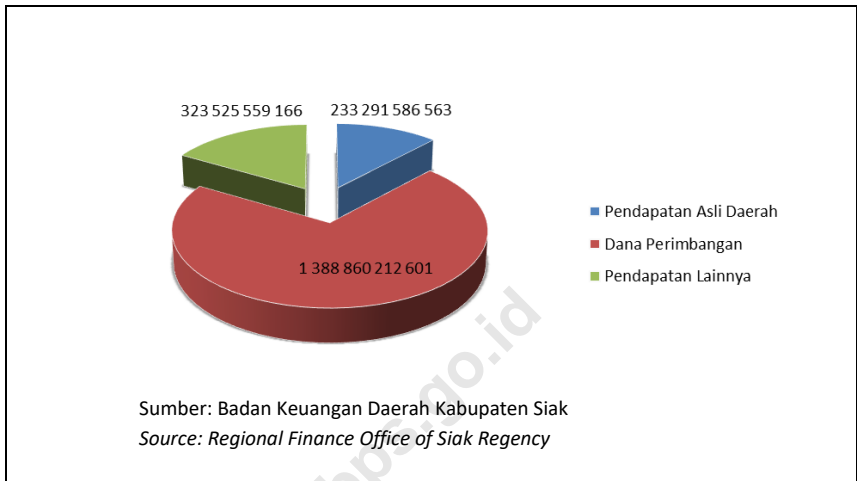
PENJELASAN TEKNIS

TECHNICAL NOTES

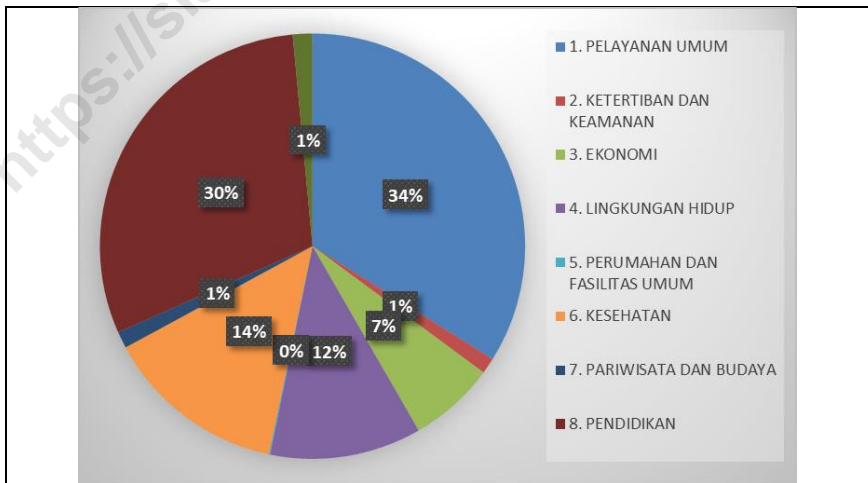
- | | |
|--|---|
| <p>1. Realisasi Penerimaan dan Pengeluaran Pemerintah Kabupaten adalah realisasi/perhitungan APBD Kabupaten pada tiap tahun anggaran.</p> | <p>1. <i>Actual revenue and expenditure of Regencial Government</i> is the realization/regencial budget calculations for every fiscal year.</p> |
| <p>2. Pendapatan Asli Daerah (PAD) adalah pendapatan yang diperoleh daerah yang dipungut berdasarkan peraturan daerah sesuai dengan peraturan daerah sesuai dengan peraturan perundang-undangan, guna keperluan daerah yang bersangkutan dalam membiayai kegiatannya.</p> | <p>2. <i>Original Local Government Revenue</i> is revenue that withheld based on local regulations in accordance with the legislation, for the purposes of financing their activities.</p> |
| <p>3. Dana Perimbangan adalah dana yang bersumber dari pendapatan APBN yang dialokasikan kepada Daerah untuk mendanai kebutuhan daerah dalam rangka pelaksanaan desentralisasi.</p> | <p>3. <i>Balanced Budget</i> is the fund coming from the state budget that allocated to regions to fund their needs in the context of decentralization.</p> |
| <p>4. Lain-lain Pendapatan yang Sah adalah pendapatan lainnya dari pemerintah pusat dan atau dari instansi pusat, serta dari daerah lainnya.</p> | <p>4. <i>Other Legal Revenue</i> is other income that coming from the central government and or from the central agencies, as well as from other local government.</p> |

ULASAN	DESCRIPTION
<p>Realisasi pendapatan keuangan Pemerintah Kabupaten Siak hingga Desember 2018 berjumlah Rp. 1,945 triliun.</p>	<p><i>The realization of regional financial income of Siak Regency until December 2018 was 1,945 trillion rupiah.</i></p>
<p>Penerimaan tersebut berasal dari pendapatan asli daerah 233,29 milyar rupiah, dana perimbangan 1,388 triliun rupiah, dan pendapatan lainnya 323,525 milyar rupiah.</p>	<p><i>That income were from regional revenue 233,29 billion rupiah, balancing fund 1,388 trillion rupiah, and other income 323,525 billion rupiah.</i></p>
<p>Realisasi pengeluaran keuangan Kabupaten Siak pada tahun 2018 sebesar Rp. 1,705 triliun. Dari keseluruhan pengeluaran tersebut, sebesar 54,43 % digunakan untuk belanja tidak langsung, sedangkan 45,57 % untuk belanja langsung.</p>	<p><i>The realization of regional expenditure of Siak Regency at 2018 was 1,705 trillion rupiah. About 54,43 % from that expenditure are for indirect expenditure, while 45,57 % for direct expenditure.</i></p>
<p>Sementara itu jumlah koperasi yang terdaftar di Kabupaten Siak pada tahun 2018 tercatat sebanyak 263 unit, sedikit meningkat dibandingkan dengan tahun 2017 sebanyak 250 unit.</p>	<p><i>Meanwhile, the number of cooperatives registered in Siak Regency in 2018 was 263 units, a slight increase compared to 2017 of 253 units.</i></p>

Gambar 9.1 Realisasi Penerimaan Daerah di Kabupaten Siak, 2018
Picture 9.1 *Realization of Financial Income in Siak Regency, 2018*



Gambar 9.2 Realisasi Pengeluaran Daerah di Kabupaten Siak, 2018
Picture 9.2 *Realization of Financial Expenditure in Siak Regency, 2018*



<https://siakkab.bps.go.id>

9.1 KEUANGAN DAERAH/REGIONAL FINANCE

Tabel 9.1.1 : Realisasi Pendapatan Daerah Menurut Jenis Penerimaan di Kabupaten Siak (Rp), Tahun Anggaran 2018
Table 9.1.1 : Realization of Financial Income by Kinds in Siak Regency (Rp), Fiscal Year 2018

Jenis Penerimaan <i>Kinds</i>	2018
(1)	(2)
A. PENDAPATAN ASLI DAERAH	
a. Hasil Pajak Daerah	107 551 948 870,00
b. Hasil Retribusi Daerah	18 798 933 272,00
c. Hasil Pengelolaan Kekayaan Daerah yang Dipisahkan	66 715 565 855,00
d. Lain-lain Pendapatan Asli Daerah yang Sah	40 225 138 566,42
B. DANA PERIMBANGAN	
a. Bagi Hasil Pajak/Bagi Hasil Bukan Pajak	873 705 909 851,00
b. Dana Alokasi Umum (DAU)	323 264 044 452,00
c. Dana Alokasi Khusus (DAK)	191 890 258 298,00
C. LAIN-LAIN PENDAPATAN DAERAH YANG SAH	
a. Pendapatan Hibah	-
b. Dana Darurat	-
c. Dana Bagi Hasil Pajak dari Provinsi dan Pemerintah Daerah Lainnya	101 264 367 477,75
d. Dana Penyesuaian dan Otonomi Khusus	152 885 441 994,00
e. Bantuan Keuangan dari Provinsi atau Pemerintah Daerah Lainnya	12 030 236 000,00
f. Lainnya (Dana BOS Satdik SD dan SMP)	57 345 513 694,00
Jumlah Total	1 945 677 358 330,17

Sumber : Badan Keuangan Daerah Kabupaten Siak

Source : Regional Finance Office of Siak Regency

Tabel 9.1.2 **Realisasi Belanja Pemerintah Daerah Menurut Jenis Belanja di Kabupaten Siak (Rp), Tahun Anggaran 2018**
Table 9.1.2 *Realization of Financial Expenditures by Kinds in Siak Regency (Rp), Fiscal Year 2018*

Jenis Belanja Kinds	2018
(1)	(2)
A. BELANJA TIDAK LANGSUNG	
1. Belanja Pegawai	649 304 124 873,00
2. Belanja Bunga	-
3. Belanja Subsidi	3 110 073 040,00
4. Belanja Hibah	19 443 860 692,00
5. Belanja Bantuan Sosial	33 262 750 000,00
6. Belanja Bagi Hasil kepada Provinsi/Kab/Kota dan Pemerintah Desa	1 554 546 939,00
7. Belanja Bantuan Keuangan Kepada Provinsi/Kab/Kota dan Pemerintah Desa	221 877 222 106,00
8. Belanja Tidak Terduga	-
B. BELANJA LANGSUNG	
1. Belanja Pegawai	25 214 637 788,00
2. Belanja Barang dan Jasa	572 684 776 597,13
3. Belanja Modal	179 484 354 899,99
Jumlah Total	1 705 936 346 935,12

Sumbe : Badan Keuangan Daerah Kabupaten Siak

Source : Regional Finance Office of Siak Regency

Tabel 9.1.3 **Realisasi Belanja Menurut Fungsi Pemerintah Daerah Kabupaten Siak (Rp), Tahun Anggaran 2018**
Table Realization of Financial Expenditures by Functions of the Regional Government of Siak Regency (Rp), Fiscal Year 2018

Jenis Belanja <i>Kinds</i>	2018
(1)	(2)
1. PELAYANAN UMUM	578 449 961 437,00
2. KETERTIBAN DAN KEAMANAN	20 730 424 138,00
3. EKONOMI	111 937 390 418,00
4. LINGKUNGAN HIDUP	196 437 030 287,00
5. PERUMAHAN DAN FASILITAS UMUM	1 618 160 300,00
6. KESEHATAN	235 578 276 523,12
7. PARIWISATA DAN BUDAYA	21 601 531 299,00
8. PENDIDIKAN	514 192 613 870,00
9. PERLINDUNGAN SOSIAL	25 390 958 663,00
Jumlah Total	1 705 936 346 935,12

Sumbe : Badan Keuangan Daerah Kabupaten Siak

Source : *Regional Finance Office of Siak Regency*

9.2 KOPERASI/COOPERATION

Tabel
Table **9.2.1** Jumlah Koperasi Menurut Kecamatan di Kabupaten Siak, Tahun 2014 - 2018
Number of Cooperatives by Sub-Regency in Siak Regency, 2014 - 2018

Kecamatan <i>Sub-Regency</i>	Tahun <i>Years</i>				
	2014	2015	2016	2017	2018
(1)	(2)	(3)	(4)	(5)	
1. Minas	23	17	17	18	20
2. Sungai Mandau	11	6	7	7	7
3. Kandis	34	35	39	40	41
4. Siak	35	28	29	30	30
5. Kerinci Kanan	16	13	13	13	13
6. Tualang	38	31	33	33	34
7. Dayun	39	22	22	22	22
8. Lubuk Dalam	10	9	9	9	9
9. Koto Gasib	18	15	15	15	17
10. Mempura	17	13	13	13	14
11. Sungai Apit	27	19	22	22	24
12. Bunga Raya	13	12	12	12	13
13. Sabak Auh	10	9	10	10	10
14. Pusako	10	9	9	9	9
Kab. Siak	301	238	250	253	263

Sumber : Dinas Koperasi, Usaha Mikro Kecil dan Menengah Kabupaten Siak

Source : Cooperatives, Small and Medium Enterprises Agency of Siak Regency

Tabel
Table9.2.2 Jumlah Koperasi Menurut Jenis di Kabupaten Siak, Tahun 2014 - 2018
Number of Cooperatives by Type in Siak Regency, 2014 - 2018

Kecamatan <i>Sub-Regency</i>	Tahun <i>Years</i>				
	2014	2015	2016	2017	2018
(1)	(2)	(3)	(4)	(5)	(6)
1. Koperasi Unit Desa	35	34	34	34	34
2. Koperasi Pertanian	35	29	29	29	30
3. Koperasi Perkebunan / Kopsa	120	69	72	73	74
4. Koperasi Peternakan	2	2	2	3	3
5. Koppontren	5	5	5	5	5
6. Koperasi Karyawan	28	21	25	25	25
7. Koperasi Serba Usaha	22	25	26	26	27
8. Koperasi Pasar	5	5	5	5	5
9. Koperasi Pegawai Negeri (KPRI)	11	11	11	11	11
10. Koperasi Wanita	5	4	4	4	4
11. Koperasi Profesi	11	9	9	9	9
12. Kop Jasa Keuangan Syariah	2	2	2	2	2
13. Koperasi Simpan Pinjam	6	6	6	6	6
14. Koperasi Pengrajin	2	2	2	3	3
15. Koperasi Jasa dan Perdagangan	10	12	12	12	17
16. Koperasi Nelayan	0	0	4	4	6
17. Koperasi Sekunder (KJUB)	2	2	2	2	2
Kab. Siak	301	238	250	253	263

Sumber : Dinas Koperasi, Usaha Mikro Kecil dan Menengah Kabupaten Siak

Source : *Cooperatives, Small and Medium Enterprises Agency of Siak Regency*

PENGELUARAN PENDUDUK DAN KONSUMSI MAKANAN

Population Expenditure and Food Consumption



Pengeluaran Rata-rata
per kapita Sebulan
Kelompok pengeluaran 40 persen kebawah

Monthly Average Expenditure per Capita - 40 percent and lower group

2018

PENJELASAN TEKNIS

TECHNICAL NOTES

- | | |
|--|--|
| <p>1. Rata-rata pengeluaran per kapita sebulan adalah biaya yang dikeluarkan untuk konsumsi semua anggota rumah tangga selama sebulan dibagi dengan banyaknya anggota rumah tangga. Pengeluaran untuk konsumsi makanan dihitung selama seminggu terakhir, sedangkan konsumsi bukan makanan dihitung sebulan dan setahun terakhir. Baik konsumsi makanan maupun bukan makanan selanjutnya dikonversikan ke dalam pengeluaran rata-rata sebulan. Angka konsumsi/ pengeluaran rata-rata per kapita yang disajikan dalam publikasi ini diperoleh dari hasil bagi jumlah konsumsi seluruh rumah tangga (baik mengonsumsi makanan maupun tidak) terhadap jumlah penduduk.</p> | <p>1. The average per capita expenditure per month is the cost spent on consumption of all household members for a month divided by the number of household members. Expenditures for food consumption are calculated during the past week, while non-food consumption is calculated for the last month and year. Both food and non-food consumption are then converted into an average monthly expenditure. The consumption / average expenditure per capita figures presented in this publication are derived from the results for the total consumption of all households (whether consuming food or not) to the total population.</p> |
| <p>2. Konsumsi kalori dan protein dihitung dengan mengalikan kuantitas setiap makanan yang dikonsumsi dengan nilai kandungan kalori dan protein setiap jenis makanan berdasarkan daftar konversi zat gizi.</p> | <p>2. Consumption of calories and protein is calculated by multiplying the quantity of each food consumed with the value of calorie and protein content of each type of food based on the list of nutrient conversions.</p> |

PENGELUARAN PENDUDUK DAN KONSUMSI MAKANAN

ULASAN

DESCRIPTION

Pada tahun 2018 tercatat pengeluaran rata-rata perkapita untuk kelompok pengeluaran 40 persen terbawah adalah sebesar Rp 654.798. Sementara itu di kelompok 40 persen tengah adalah sebesar Rp 1.140.990, dan 20 persen teratas adalah sebesar Rp 2.327.850.

In 2018 the average expenditure per capita for the lowest 40 percent expenditure group was Rp 654,798. Meanwhile in the middle 40 percent group it was IDR 1,140,990, and the top 20 percent was IDR 2,327,850.

Sementara itu rata-rata konsumsi kalori per kapita perhari untuk kelompok pengeluaran 40 persen terbawah adalah sebesar 1.679,03 Kkal, 40 persen menengah sebesar 2.149,14 Kkal, dan 20 persen teratas adalah sebesar 2.726,14 Kkal.

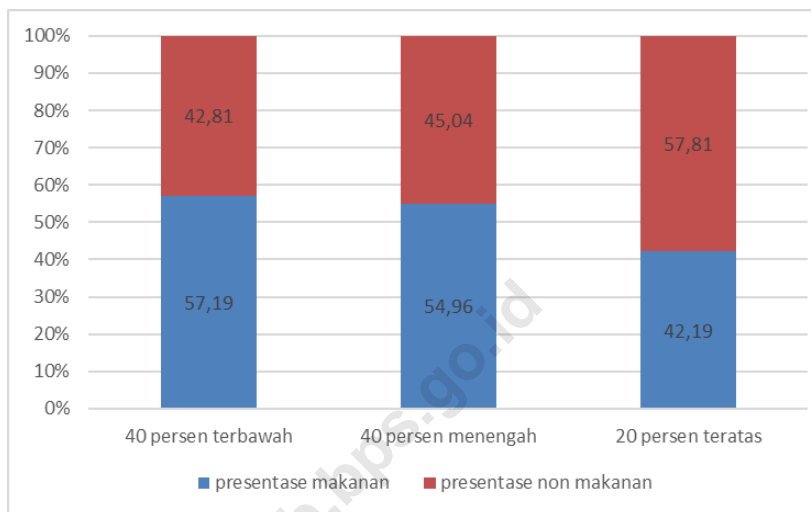
Meanwhile the average calorie consumption per capita per day for the lowest 40 percent expenditure group was 1,679.03 Kcal, medium 40 percent was 2,149.14 Kcal, and the top 20 percent was 2,726.14 Kcal.

PENGELUARAN PENDUDUK DAN KONSUMSI MAKANAN

Gambar
Picture

10.1

Pengeluaran Rata-rata per kapita Sebulan di Kabupaten Siak,
2018
Monthly Average Expenditure per Capita in Siak Regency, 2018



Sumber: Badan Pusat Statistik Kabupaten Siak

Source: BPS – Statistics of Siak Regency

10.1 PENGELUARAN PENDUDUK/*POPULATION EXPENDITURE*

Tabel 10.1.1 : **Pengeluaran Rata-rata per kapita Sebulan menurut Kelompok Barang Makanan dan Kelompok Pengeluaran di Kabupaten Siak (rupiah), 2018**
Table Monthly Average Expenditure per Capita by Food Commodity Group and Expenditure Group in Siak Regency (Rupiah), 2018

Kelompok Barang <i>Commodity Group</i>	Kelompok Pengeluaran <i>Expenditure Group</i>		
	40 Persen Terendah <i>40 percent lowest</i>	40 Persen Menengah <i>40 percent middle</i>	20 Persen Teratas <i>40 percent highest</i>
(1)	(2)	(3)	(4)
Padi-padian / <i>Cereals</i>	56 148	73 511	81 368
Umbi-umbian / <i>Tubers</i>	4 884	8 127	11 173
Ikan Udang Cumi Kerang / <i>Shrimp Fish Squid Shellfish</i>	43 156	74 154	117 769
Daging / <i>Meat</i>	13 130	29 573	46 173
Telur dan Susu / <i>Eggs and Milk</i>	22 540	44 086	72 892
Sayur-sayuran / <i>Vegetables</i>	44 226	63 680	90 259
Kacang-kacangan / <i>Legumes</i>	7 677	10 260	15 189
Buah-buahan / <i>Fruits</i>	11 450	27 338	49 191
Minyak dan Kelapa / <i>Oil and Coconuts</i>	14 369	20 504	28 744
Bahan Minuman / <i>Beverage Stuff</i>	11 741	16 619	23 746
Bumbu-bumbuan / <i>Spices</i>	8 892	11 725	18 446
Konsumsi Lainnya / <i>Miscellaneous</i>	6 882	10 739	17 348
Makanan dan Minuman Jadi / <i>Prepared Food and Beverages</i>	86 968	153 746	292 859
Tembakau dan Rokok / <i>Tobacco and Cigarettes</i>	42 375	83 036	116 875
Jumlah Total	374 473	627 097	982 033

Sumber : Susenas - BPS Kabupaten Siak
 Source : Susenas - BPS - Statistics Siak Regency

POPULATION EXPENDITURE AND FOOD CONSUMPTION

Tabel 10.1.2 : Pengeluaran Rata-rata per kapita Sebulan menurut Kelompok Barang Bukan Makanan dan Kelompok Pengeluaran di Kabupaten Siak (rupiah), 2018
Table 10.1.2 : Monthly Average Expenditure per Capita by Non-Food Commodity Group and Expenditure Group in Siak Regency (Rupiah), 2018

Kelompok Barang Commodity Group	Kelompok Pengeluaran Expenditure Group		
	40 Persen Terbawah 40 percent lowest	40 Persen Menengah 40 percent middle	20 Persen Teratas 40 percent highest
(1)	(2)	(3)	(4)
Perumahan/ bahan bakar/ Penerangan/air <i>Housing and household facility</i>	157 875	274 283	589 259
Aneka barang dan jasa <i>Goods and services</i>	69 158	120 291	284 110
Pakaian, alas kaki, dan tutup kepala <i>Clothing, footwear, and headgear</i>	24 588	51 454	94 697
Barang tahan lama <i>Durable goods</i>	9 158	33 709	282 578
Pajak dan asuransi <i>Taxes and insurances</i>	17 392	28 076	60 131
Keperluan pesta dan upacara <i>Parties and ceremonies</i>	2 220	6 080	35 042
Jumlah Total	280 361	513 893	1 345 817

Sumber : Susenans - BPS Kabupaten Siak

Source : Susenans - BPS - Statistics Siak Regency

10.2 KONSUMSI MAKANAN/FOOD CONSUMPTION

Tabel 10.2.1 : Rata-Rata Konsumsi Kalori (Kcal) per Kapita Sehari menurut Kelompok Komoditas barang dan Kelompok Pengeluaran, 2018
Table Monthly Average Calories Consumption per Capita by Food Commodity Group and Expenditure Group in Siak Regency (Rupiah), 2018

Kelompok Barang Commodity Group	Kelompok Pengeluaran Expenditure Group		
	40 Persen Terendah 40 percent lowest	40 Persen Menengah 40 percent middle	20 Persen Teratas 40 percent highest
(1)	(2)	(3)	(4)
Padi-padian / <i>Cereals</i>	732,72	803,76	808,52
Umbi-umbian / <i>Tubers</i>	18,84	33,69	43,29
Ikan Udang Cumi Kerang / <i>Shrimp Fish Squid Shellfish</i>	44,02	65,60	92,46
Daging / <i>Meat</i>	58,62	106,07	130,76
Telur dan Susu / <i>Eggs and Milk</i>	55,51	93,48	133,12
Sayur-sayuran / <i>Vegetables</i>	36,26	48,37	70,61
Kacang-kacangan / <i>Legumes</i>	35,66	41,43	61,91
Buah-buahan / <i>Fruits</i>	24,52	47,66	69,19
Minyak dan Kelapa / <i>Oil and Coconuts</i>	273,49	340,92	470,44
Bahan Minuman / <i>Beverage Stuff</i>	80,74	102,98	139,40
Bumbu-bumbuan / <i>Spices</i>	3,80	6,07	11,24
Konsumsi Lainnya / <i>Miscellaneous</i>	40,98	56,20	86,11
Makanan dan Minuman Jadi / <i>Prepared Food and Beverages</i>	273,88	402,89	609,09
Tembakau dan Rokok / <i>Tobacco and Cigarettes</i>	-	-	-
Jumlah Total	1 679,03	2 149,14	2 726,14

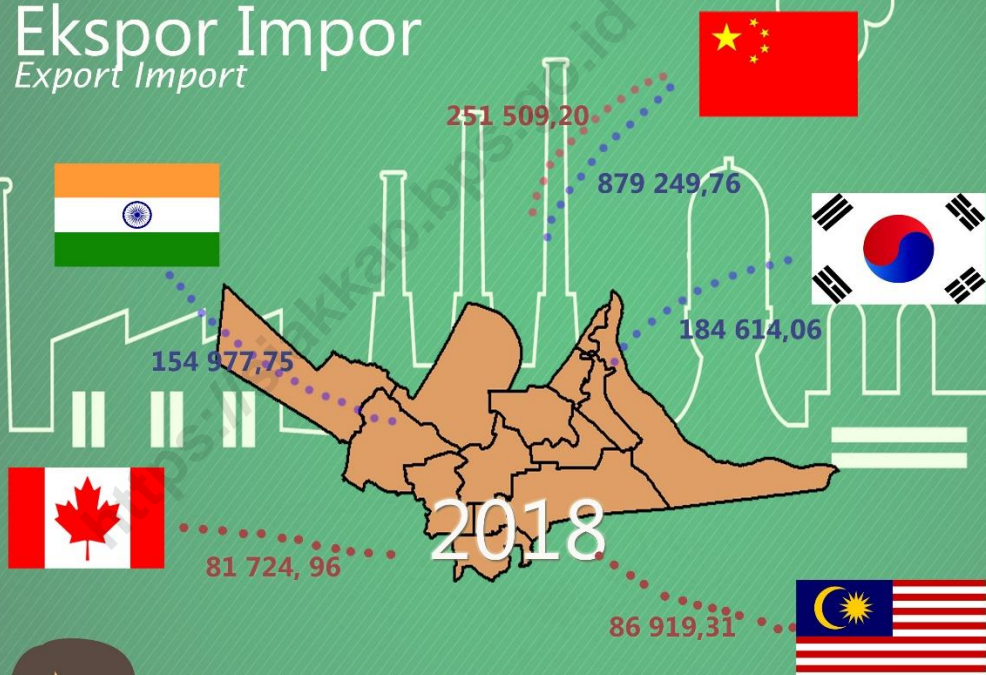
Sumber : Susenas - BPS Kabupaten Siak
 Source : Susenas - BPS - Statistics Siak Regency

PERDAGANGAN

Trades

Ekspor Impor

Export Import



2018

Kertas dan Karton
mendominasi
nilai ekspor kabupaten Siak
senilai US\$ 1 818 199,14

Paper and Cardboard
dominate the export value
of Siak Regency
worth US \$ 1 818 199,14

Sumber: Badan Pusat Statistik Provinsi Riau
Source: BPS-Statistics of Riau Province

Pictures by freepik.com

Nilai Ekspor 3 Negara Tujuan Terbesar
(Ribu US\$)
Value of 3 Dominant Countries of Export (Thousand \$)

Nilai Impor 3 Negara Tujuan Terbesar
(Ribu US\$)
Value of 3 Dominant Countries of Import (Thousand \$)



PENJELASAN TEKNIS

TECHNICAL NOTES

1. **Sistem pencatatan Statistik Ekspor dan Impor** adalah “*General Trade*” dengan wilayah pencatatan meliputi seluruh wilayah kepabeanaan Indonesia.
 2. **Pengesahan dokumen kepabeanaan ekspor dan impor** dilakukan oleh Bea dan Cukai berdasarkan Persetujuan Muat/Bongkar Barang.
 3. **Data ekspor** berasal dari dokumen kepabeanaan BC 3.0 atau yang disebut dokumen Pemberitahuan Ekspor Barang (PEB) yang diisi oleh eksportir.
 4. **Data impor** berasal dari dokumen kepabeanaan BC 2.0 atau yang disebut dokumen Pemberitahuan Impor Barang (PIB), Pemberitahuan Impor Barang Khusus (PIBK), Pemberitahuan Pabean Free Trade Zone (PPFTZ) dan dokumen kepabeanaan BC 2.3 yang mencatat impor barang dari Luar Negeri ke Kawasan Berikat.
 5. **Barang-barang yang dikirim** ke luar negeri untuk diolah dicatat sebagai ekspor, sedangkan hasil olahan yang dikembalikan ke Indonesia dicatat sebagai impor.
1. ***The recording of export and import statistics is based on General Trade System covering all Indonesian customs areas.***
 2. ***The legalization of customs export and import documents is conducted by the Customs and Excise Office.***
 3. ***The export data are compiled based on customs export documents BC 3.0 or known as Export Declarations (PEB), filled by exporters.***
 4. ***The import data are compiled based on customs import documents BC 2.0 or known as Import Declarations Form (PIB), Import Declarations Form for Special Commodity (PIBK), Customs Declaration Form for Free Trade Zone (PPFTZ), and customs import documents BC 2.3 which records import goods from foreign country to Bounded Zones Area.***
 5. ***Goods send abroad for processing purposes are recorded as export while its product sent to Indonesia are recorded as import.***

6. **Barang-barang luar negeri yang diolah di dalam negeri** dicatat sebagai barang impor meskipun barang olahan tersebut akan kembali ke luar negeri.
6. *Foreign goods processed in Indonesia are still recorded as imports although the products will be sent to abroad.*
7. **Barang-barang yang tidak dicakup dalam pencatatan:**
7. *The following goods are not included in the statistics:*
- a. Pakaian dan barang-barang perhiasan penumpang.
 - a. *Clothings and passengers' jewelry.*
 - b. Barang-barang bawaan penumpang dari/ke luar negeri untuk dipakai sendiri, kecuali lemari es, pesawat televisi, dan sebagainya.
 - b. *Luggage of passengers for own use, except refrigerators, television sets, etc.*
 - c. Barang-barang untuk keperluan perwakilan kedutaan suatu negara.
 - c. *Goods imported/exported for the use of foreign representative countries/embassies.*
 - d. Barang-barang ekspedisi dan ekshibisi atau pameran.
 - d. *Goods for expeditions, and shows or exhibitions.*
 - e. Barang-barang untuk militer yang diimpor langsung oleh angkatan bersenjata
 - e. *Military goods directly imported by the Armed Forces.*
 - f. Pembungkus/peti kemas untuk diisi kembali.
 - f. *Packings/containers to be refilled.*
 - g. Uang dan surat-surat berharga.
 - g. *Bank notes and securities*
 - h. Barang-barang contoh
 - h. *Sample goods*
8. **Sistem pengolahan dokumen impor/ekspor Indonesia** adalah sistem "Carry Over" yaitu dokumen ditunggu selama satu bulan, setelah bulan berjalan, sedangkan dokumen-dokumen yang terlambat akan diolah pada bulan berikutnya. Dengan
8. *The carry-over system is used in processing Indonesian export and import documents. Documents are processed one month after the current month, while those received later will be processed for the succeeding month. This means*

demikian dokumen bulan-bulan sebelumnya yang terlambat diterima dan masuk pada bulan berjalan, diperlakukan sebagai dokumen bulan pengolahan.

previous documents received in the current month will be treated as processed documents.

9. **Pelabuhan Muat** adalah pelabuhan darimana barang diangkut ke luar negeri atau diekspor

9. **Port of loading** is port where the goods are transported out of the country or exported.

10. **Negara tujuan** adalah negara tujuan akhir yang diketahui untuk barang ekspor yang dikirim ke luar negeri

10. **Country of destination** is country that is known to export goods sent abroad.

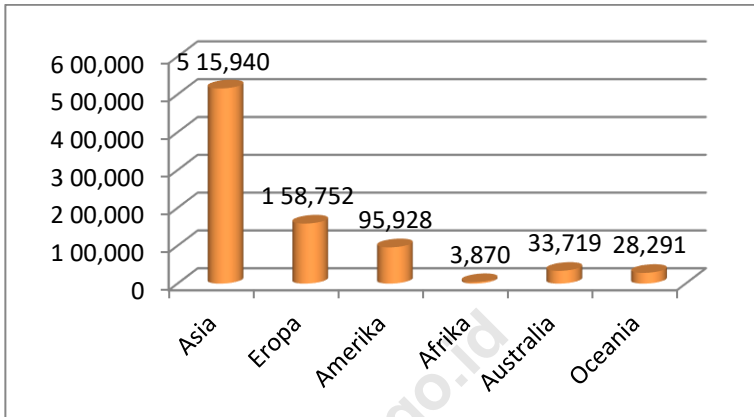
11. **Jenis komoditi** adalah barang ekspor yang dicatat sesuai kode Harmonized System (HS)

11. **Type commodity** is exported goods recorded based on Harmonized System (HS) code.

<https://siakkab.bpt.go.id>

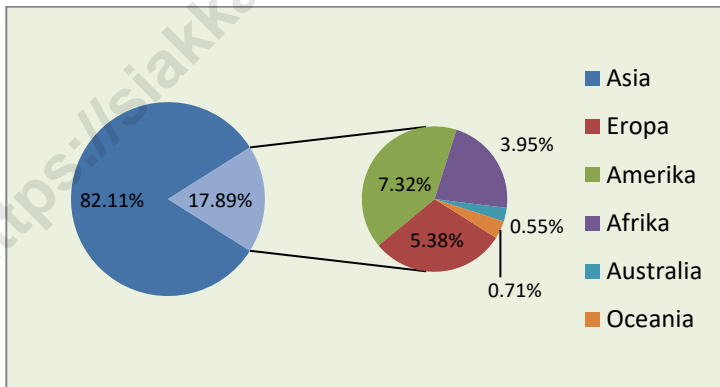
ULASAN	DESCRIPTION
<p>Jumlah perusahaan perdagangan di Kabupaten Siak pada tahun 2018 berdasarkan data dari Dinas Perdagangan dan Perindustrian Kabupaten Siak sebanyak 121 perusahaan yang terdiri dari 5 perusahaan perdagangan besar, 49 perusahaan perdagangan menengah, dan 67 perusahaan perdagangan kecil.</p>	<p><i>Number of Registered Trading Companies in Siak Regency at 2018 from Trading and Industries Service of Siak Regency's data were 121 companies, consist of 5 large trading companies, 49 medium trading companies, and 67 small trading companies.</i></p>
<p>Nilai ekspor di Kabupaten Siak selama tahun 2018 mencapai hampir 2,87 juta US\$, sedikit lebih tinggi dari tahun 2017 dimana nilai ekspor di Kabupaten Siak mencapai 2,59 juta US\$.</p>	<p><i>The export value in Siak Regency during 2018 reached almost 2.87 million US \$, slightly higher than in 2017 where the export value in Siak Regency reached US \$ 2.59 million.</i></p>
<p>Nilai impor di Kabupaten Siak selama 2018 mencapai 836 ribu US\$. Sedangkan pada tahun 2017 nilai impor di Kabupaten Siak mencapai 798 ribu US\$.</p>	<p><i>Import value in Siak Regency during 2018 reached 836 thousand US \$. Whereas in 2017 the import value in Siak Regency reached 798 thousand US \$.</i></p>
<p>Kemudian menurut data Dinas Perdagangan dan Perindustrian, pada tahun 2018, di Kabupaten Siak terdapat 3.116 Usaha Kecil dan Menengah (UKM), meningkat dibandingkan dengan tahun 2017 yang sebanyak 3.018 UKM.</p>	<p><i>Then according to data from the Trade and Industry Service, in 2018, there were 3,116 Small and Medium Enterprises (SMEs) in Siak Regency, an increase compared to 2017 of 3,018 SMEs.</i></p>

Gambar 11.1 Impor Kabupaten Siak Menurut Benua Tahun 2018
Picture 11.1 Import in Siak Regency by Continent, 2018



Sumber: Badan Pusat Statistik Provinsi Riau
 Source: BPS – Statistics of Riau Province

Gambar 11.2 Presentase Ekspor Kabupaten Siak Menurut Benua Tahun 2018
Picture 11.2 Percentage of Export in Siak Regency by Continent, 2018



Sumber: Badan Pusat Statistik Provinsi Riau
 Source: BPS – Statistics of Riau Province

Tabel 11.1 : Banyaknya Perusahaan Perdagangan yang Terdaftar di Kabupaten Siak, 2014-2018
Table 11.1 : Number of Trading Companies Registered in Siak Regency, 2014-2018

Tahun <i>Year</i>	Besar <i>Large</i>	Menengah <i>Medium</i>	Kecil <i>Retail</i>	Jumlah <i>Total</i>
(1)	(2)	(3)	(4)	(5)
2014	5	100	193	298
2015	13	114	164	291
2016	4	87	110	201
2017	6	56	79	141
2018	5	49	67	121

Sumber : Dinas Perdagangan dan Perindustrian Kabupaten Siak
 Source : *Trading and Industry Service of Siak Regency*

Tabel 11.2 : Ekspor Kabupaten Siak Menurut Benua Tahun 2017 dan 2018
Table 11.2 : Export in Siak Regency by Continent, 2017 and 2018

Benua Tujuan <i>Exporter Continent</i>	2017		2018	
	Volume <i>Volume (ton)</i>	Nilai <i>Value (US\$)</i>	Volume <i>Volume (ton)</i>	Nilai <i>Value (US\$)</i>
(1)	(2)	(3)	(4)	(5)
Asia	4 192 272,84	2 184 920,43	3 939 037,20	2 354 277,64
Eropa	199 379,24	134 897,81	185 581,86	154 226,92
Amerika	175 966,16	147 657,92	276 951,24	209 754,71
Afrika	129 698,50	85 837,77	155 138,07	113 134,38
Australia	34 147,68	24 876,73	15 792,53	15 631,21
Oceania	19 480,56	18 018,21	19 026,85	20 291,93
Jumlah Total	4 750 944,98	2 596 208,87	4 591 527,75	2 867 316,79

Sumber : Badan Pusat Statistik Provinsi Riau

Source : BPS - Statistics of Riau Province

Tabel 11.3 : Impor Kabupaten Siak Menurut Benua Tahun 2017 dan 2018
Table 11.3 : Import in Siak Regency by Continent, 2017 and 2018

Benua Tujuan <i>Importer Continent</i>	2017		2018	
	Volume <i>Volume (ton)</i>	Nilai <i>Value (US\$)</i>	Volume <i>Volume (ton)</i>	Nilai <i>Value (US\$)</i>
(1)	(2)	(3)	(4)	(5)
Asia	1 107 673,86	508 201,04	1 544 814,21	515 940,06
Eropa	238 768,48	200 752,60	189 650,25	158 751,89
Amerika	81 942,97	61 043,74	94 841,18	95 927,65
Afrika	80 951,01	5 302,60	57 388,84	3 869,60
Australia	138 237,49	11 469,55	297 994,72	33 718,85
Oceania	16 740,97	12 156,97	29 360,08	28 290,51
Jumlah Total	1 664 314,78	798 926,50	2 214 049,28	836 498,56

Sumber : Badan Pusat Statistik Provinsi Riau

Source : BPS - Statistics of Riau Province

Impor Kabupaten Siak Menurut Kelompok Barang Tahun 2017 dan 2018

Tabel 11.4 :
Table 11.4 : Impor in Siak Regency by Goods Group, 2017 and 2018

Benua Tujuan <i>Importer Continent</i>	2017		2018	
	Volume <i>Volume (ton)</i>	Nilai <i>Value (US\$)</i>	Volume <i>Volume (ton)</i>	Nilai <i>Value (US\$)</i>
(1)	(2)	(3)	(4)	(5)
NON MIGAS				
Hasil Pertanian	162 695,19	11 530,26	302 175,35	22 278,49
Hasil Industri	1 115 521,23	735 239,90	1 497 474,65	745 084,47
Hasil Tambang	297 808,72	15 473,78	311 766,03	13 153,09
Hasil Lainnya	0,23	1,35	-	-
MIGAS				
Hasil Minyak	88 289,40	36 681,22	102 633,25	55 982,50
Jumlah Total	1 664 314,77	798 926,51	2 214 049,28	836 498,55

Sumber : Badan Pusat Statistik Provinsi Riau

Source : BPS - Statistics of Riau Province

Tabel 11.5 : Jumlah Usaha Kecil dan Menengah (UKM) Menurut Kecamatan di Kabupaten Siak, 2015-2018
Table Number of Small and Medium Business by Sub-Regency and Kinds in Siak regency, 2015-2018

Kecamatan Sub-Regency	Tahun Years			
	2015	2016	2017	2018
(1)	(2)	(3)	(4)	(5)
1. Minas	102	102	130	130
2. Sungai Mandau	79	79	116	116
3. Kandis	254	254	267	283
4. Siak	384	384	429	454
5. Kerinci Kanan	159	159	166	177
6. Tualang	224	224	277	320
7. Dayun	292	292	319	319
8. Lubuk Dalam	144	144	173	173
9. Koto Gasib	239	239	288	288
10. Mempura	95	95	142	142
11. Sungai Apit	316	316	327	330
12. Bunga Raya	217	217	244	244
13. Sabak Auh	52	52	71	71
14. Pusako	49	49	69	69
Kab. Siak	2 606	2 606	3 018	3 116

Sumber : Dinas Koperasi, Usaha Mikro Kecil, dan Menengah Kabupaten Siak

Source : Cooperatives, Small, and Medium Establishment Service of Siak Regency

Tabel 11.6 : Penerimaan dan Penyaluran Beras pada Sub Depot Logistik Menurut Bulan di Kabupaten Siak, 2018 (kg)
Table 11.6 : Receiving and Distribution of Ricein Sub Logistics Depot by Month in Siak Regency, 2018 (kg)

Bulan Month	Stok Awal First Stock	Penerimaan Received	Penyaluran Distribution	Stok Akhir End Stock
(1)	(2)	(3)	(4)	(5)
Januari	165 380	295 380	66 290	394 470
Februari	394 470	99 090	169 010	324 550
Maret	324 550	230 000	334 900	219 650
April	219 650	309 450	173 140	355 960
Mei	355 960	90 550	156 712	289 798
Juni	289 798	100 000	243 980	145 818
Juli	145 818	158 288	43 288	260 818
Agustus	260 818	435 000	172 010	523 808
September	523 808	60 000	195 662	388 146
Oktober	388 146	34 742	290 842	132 046
November	132 046	300 000	69 000	363 046
Desember	363 046	0	263 424	99 622
Rekap 2018		2 112 500	2 178 258	
2017	361 545	1 090 120	1 697 190	165 380
2016	145 080	1 913 655	1 697 190	361 545
2015	362 396	1 913 925	2 131 241	145 080

Sumber : Sub Depot Logistik Kabupaten Siak

Source : Sub Logistics Depot of Siak Regency

SISTEM NERACA REGIONAL

System of Regional Accounts

1,09 %

**PERTUMBUHAN
EKONOMI**
*ECONOMIC
GROWTH*



PDRB 2018
GDRP 2018

ATAS DASAR HARGA BERLAKU
at current market price
Rp 84,67 Triliun

ATAS DASAR HARGA KONSTAN 2010
at 2010 constant price
Rp 52,61 Triliun

PENJELASAN TEKNIS

TECHNICAL NOTES

1. **Penghitungan statistik neraca nasional** mengikuti buku petunjuk yang diterbitkan oleh Perserikatan Bangsa Bangsa (PBB) dikenal sebagai Sistem Neraca Nasional (SNN). SNN adalah rekomendasi internasional tentang bagaimana menyusun ukuran aktivitas ekonomi yang sesuai dengan standar neraca baku yang didasarkan pada prinsip-prinsip ekonomi. Rekomendasi yang dimaksud dinyatakan dalam sekumpulan konsep, definisi, klasifikasi, dan aturan neraca yang disepakati secara internasional dalam mengukur indikator tertentu seperti Produk Domestik Bruto (PDB). Salah satu bentuk adaptasi pencatatan statistik nasional adalah melakukan perubahan tahun dasar PDB Indonesia dari tahun 2000 ke 2010. Perubahan tahun dasar PDB dilakukan seiring dengan mengadopsi rekomendasi PBB yang tertuang dalam Sistem Neraca Nasional 2008 (SNA 2008).
 2. **Produk Domestik Bruto pada tingkat nasional serta Produk Domestik Regional Bruto (PDRB) pada tingkat regional** (provinsi/kabupaten/kota) menggambarkan kemampuan suatu wilayah untuk menciptakan nilai
1. *The method used to estimate national accounts statistics is based on the standard guidelines formed by United Nation known as System of National Accounts (SNA). SNA is the internationally agreed standard set of recommendations on how to compile measures of economic activity in accordance with strict accounting conventions based on economic principles. The recommendations are expressed in term of a set of concepts, definitions, classifications and accounting rules that comprise the internationally agreed standard for measuring indicators such as Gross Domestic Product (GDP). One of the improvement in the national statistical system is to rebase GDP form base year 2000 to 2010 in order to capture current economic condition. It is in line with the United Nations (UN) recommendation on 2008 SNA.*
 2. *The basic measure of the value added arising from economic activity is known as Gross Domestic Product at the national level and Gross Regional Domestic Product (GRDP) at the regional level*

tambah pada suatu waktu tertentu. Untuk menyusun PDB maupun PDRB digunakan 2 pendekatan, yaitu lapangan usaha dan pengeluaran. Keduanya menyajikan komposisi data nilai tambah dirinci menurut sumber kegiatan ekonomi (lapangan usaha) dan menurut komponen penggunaannya. PDB maupun PDRB dari sisi lapangan usaha merupakan penjumlahan seluruh komponen nilai tambah bruto yang mampu diciptakan oleh sektor-sektor ekonomi atas berbagai aktivitas produksinya. Sedangkan dari sisi pengeluaran menjelaskan tentang penggunaan dari nilai tambah tersebut.

3. **PDB menurut lapangan usaha** mengalami perubahan klasifikasi dari 9 lapangan usaha menjadi 17 lapangan usaha. PDB menurut lapangan usaha dirinci menurut total nilai tambah dari seluruh sektor ekonomi yang mencakup lapangan usaha Pertanian, Kehutanan, dan Perikanan; Pertambangan dan Penggalian; Industri Pengolahan; Pengadaan Listrik dan Gas; Pengadaan Air, Pengelolaan Sampah, Limbah dan Daur Ulang; Konstruksi; Perdagangan Besar dan Eceran, Reparasi Mobil dan Sepeda Motor; Transportasi dan Pergudangan;

(provinces/regencies/municipalities). To compile these statistics, two approaches have been used, i.e. "production approach" and "expenditure approach". The first approach is to measure value added produced by various kinds of economic activities, while the second approach is to measure final uses of the country's output. In other words, GDP/GRDP is the sum of total value added produced by all economic industries (activities) and the way of using it.

3. **GDP by industry classification** changes from 9 sectors to 17 industries. GDP by industry is classified by types of economic activities such as Agriculture, Forestry and Fishing; Mining and Quarrying; Manufacturing; Electricity and Gas; Water supply, Sewerage, Waste Management and Remediation Activities; Construction; Wholesale and Retail Trade; Repair of Motor Vehicles and Motorcycles; Transportation and Storage; Accommodation and Food Service Activities; Information and Communication; Financial and

Penyediaan Akomodasi dan Makan Minum; Informasi dan Komunikasi; Jasa Keuangan dan Asuransi; Real Estat; Jasa Perusahaan; Administrasi Pemerintahan, Pertahanan dan Jaminan Sosial Wajib; Jasa Pendidikan; Jasa Kesehatan dan Kegiatan Sosial; dan Jasa lainnya.

Insurance Activities; Real Estate Activities; Business Activities; Public Administration; Defence and Compulsory Social Security; Education; Human Health and Social Work Activities; and Other Services Activities.

4. **PDB menurut pengeluaran** mengalami perubahan klasifikasi dimana pengeluaran konsumsi Lembaga Non Profit yang Melayani Rumah Tangga (LNPR) yang sebelumnya termasuk bagian dari pengeluaran konsumsi rumah tangga menjadi komponen terpisah. Sehingga klasifikasi PDB menurut pengeluaran dirinci menjadi 7 komponen yaitu komponen pengeluaran konsumsi rumah tangga, pengeluaran konsumsi LNPR, pengeluaran konsumsi pemerintah, pembentukan modal tetap bruto, perubahan inventori, ekspor barang dan jasa, dan impor barang dan jasa.

4. **GDP by expenditure classification** changes where consumption expenditure Non-profit Institutions Serving Households (NPISH) previously included as part of household consumption expenditure is taken out into separate component. So that, GDP by type of expenditures is classified into: household consumption expenditure, NPISH consumption expenditure, government consumption expenditure, gross fixed capital formation, changes in inventories, exports of goods and services, and imports of goods and services.

5. **Pengeluaran konsumsi rumah tangga** mencakup berbagai pengeluaran konsumsi akhir rumah tangga atas barang dan jasa untuk memenuhi kebutuhan individu ataupun kelompok secara langsung. Pengeluaran rumah tangga di sini mencakup makanan dan minuman

5. **Household consumption expenditures** consist of expenditures incurred by households, which are used for both individual or collective needs. Household consumptions are classified into food and beverages other than restaurants; clothing, footwear, and related maintenance

selain restoran; pakaian, alas kaki dan jasa perawatannya; perumahan dan perlengkapan rumah tangga; kesehatan dan pendidikan; transportasi dan komunikasi; restoran dan hotel serta lainnya.

6. **Pengeluaran Konsumsi Pemerintah** terdiri dari Pengeluaran Konsumsi Individu dan Pengeluaran Konsumsi Kolektif. Barang dan jasa individu merupakan barang dan jasa privat, dimana ciri-ciri barang privat adalah a) Scarcity, yaitu ada kelangkaan/keterbatasan dalam jumlah; b) Excludable consumption, yaitu konsumsi suatu barang dapat dibatasi hanya pada mereka yang memenuhi persyaratan tertentu (biasanya harga); c) Rivalrous competition, yaitu konsumsi oleh satu konsumen akan mengurangi atau menghilangkan kesempatan pihak lain untuk melakukan hal serupa. Contoh barang dan jasa yang dihasilkan pemerintah dan tergolong sebagai barang dan jasa individu adalah jasa pelayanan kesehatan pemerintah di rumah sakit/puskesmas dan jasa pendidikan di sekolah/universitas negeri. Sedangkan barang dan jasa kolektif ekuivalen dengan barang publik yang memiliki ciri a) Non rivalry, yaitu penggunaan satu konsumen terhadap

services; housing and household equipment; health and education; transport and communication; restaurants and hotels; and others.

6. **Government consumption expenditure** consists of Individual Consumption Expenditure and Collective Consumption Expenditure. Individual goods and services are private goods and services, which the characteristics of private goods is a) Scarcity, that there is a scarcity/limited in number; b) Excludable consumption, the consumption of goods can be limited only to those who meet certain requirements (usually the price); c) Rivalrous competition, ie consumption by the consumer will reduce or eliminate the chance of another party to do so. Examples of goods and services produced by government and classified as goods and services of individuals is the government health services in hospitals/health centers and education services in schools/universities. Collective goods and services equivalent to public goods characterized by a) Non-rivalry, namely the use of a consumer for an item does not

suatu barang tidak mengurangi kesempatan konsumen lain untuk juga mengkonsumsi barang tersebut; b) Non excludable, yaitu apabila suatu barang publik tersedia, maka tidak ada yang dapat menghalangi siapapun untuk memperoleh manfaat dari barang tersebut atau dengan kata lain setiap orang memiliki akses ke barang tersebut. Contoh barang dan jasa yang dihasilkan pemerintah dan tergolong sebagai barang dan jasa kolektif adalah jasa pertahanan yang dilakukan TNI dan keamanan yang dilakukan kepolisian.

reduce the chance of another consumer to also consume goods; b) Non-excludable, i.e. when a public good available, then nothing can hinder anyone to benefit from the goods or in other words everyone has access to the goods. Examples of goods and services produced by government and classified as collective goods and services is carried military defense services and the police's security.

7. **Pembentukan Modal Tetap Bruto (PMTB)** mencakup pengadaan, pembuatan, dan pembelian barang modal. Barang modal dimaksud adalah barang-barang yang digunakan untuk proses produksi, tahan lama atau yang mempunyai umur pemakaian lebih dari satu tahun seperti bangunan, mesin-mesin dan alat angkutan. Termasuk pula di sini perbaikan besar (berat) yang sifatnya memperpanjang umur atau mengubah bentuk atau kapasitas barang modal tersebut. Pengeluaran barang modal untuk keperluan militer juga dicakup sebagai PMTB. Klasifikasi komponen PMTB dibagi menjadi 6 sub komponen yaitu Konstruksi; Mesin dan Peralatan;

7. **Gross Fixed Capital Formation (GFCF)** includes procurement, manufacture, and the purchase of capital goods. Capital goods are goods which are used for the production process, durable or have a service life of more than one year such as buildings, machinery, and transportation equipment. Including here: huge improvement that are to extend the life or changing the shape or the capacity of the capital goods. Capital expenditures for military purposes are also covered as GFCF. GFCF component are classified into six sub-components: Construction; Machinery and Equipment; vehicle; Other equipment; Cultivated Biological Resources (CBR) and

REGIONAL INCOME

Kendaraan; Peralatan Lainnya;
Cultivated Biological Resources (CBR)
dan Produk Kekayaan Intelektual.

Intellectual Property Product.

8. **Ekspor barang dan jasa** merupakan transaksi perdagangan barang dan jasa dari penduduk (residen) ke bukan penduduk (nonresiden). Impor barang dan jasa adalah transaksi perdagangan dari bukan penduduk ke penduduk. Ekspor atau impor barang terjadi pada saat terjadi perubahan hak kepemilikan barang antara penduduk dengan bukan penduduk (dengan atau tanpa perpindahan fisik barang tersebut). Pada PDB dengan tahun dasar 2010, ekspor dan impor barang dirinci menjadi nonmigas dan migas.
 9. **Produk Domestik Bruto maupun agregat turunannya disajikan dalam 2 (dua) versi penilaian**, yaitu atas dasar “harga berlaku” dan atas dasar “harga konstan”. Disebut sebagai harga berlaku karena seluruh agregat dinilai dengan menggunakan harga pada tahun berjalan, sedangkan harga konstan penilaiannya didasarkan kepada harga satu tahun dasar tertentu, dalam publikasi ini digunakan harga tahun 2010.
 10. **Laju pertumbuhan Produk Domestik Bruto** diperoleh dari perhitungan PDB
8. **Exports of goods and services** consist of transactions of goods and services from residents to non-residents. Imports of goods and services consist of transaction of goods and services from non-residents to residents. Exports and imports of goods occur when there are changes in ownership of goods (with or without physical movements of goods across frontiers). On the GDP at 2010 basic year, exports and imports of goods specified into non oil and gas and oil and gas.
 9. **GDP and its aggregations are presented in two forms: at current market prices and at constant base year market prices.** In presenting current market prices, all aggregates are valued at current market prices, while base year constant market prices are shown by valuing all aggregates at fixed base year prices. Year of 2010 is used as the base year in this publication.
 10. **Growth rate of Gross Domestic Product** is derived from GDP at

atas dasar harga konstan. Diperoleh dengan cara mengurangi nilai PDB pada tahun ke-n terhadap nilai pada tahun ke n-1 (tahun sebelumnya), dibagi dengan nilai pada tahun ke n-1, dikalikan dengan 100 persen. Laju pertumbuhan menunjukkan perkembangan agregat pendapatan dari satu waktu tertentu terhadap waktu sebelumnya.

constant market prices. It is obtained by subtracting the value of GDP year n with the value of GDP year n-1, divided by the value of GDP year n-1 then multiplied by 100 percent. The growth rate of GDP explains the income growth during the given period.

<https://siakkab.bps.go.id>

ULASAN**DESCRIPTION**

Statistik Pendapatan Regional antara lain berguna untuk :

- Indikator tingkat pertumbuhan daerah.
- Indikator tingkat pertumbuhan pendapatan perkapita
- Indikator struktur ekonomi
- Indikator tingkat inflasi
- Indikator tingkat kemakmuran

The statistics of regional income is useful for:

- *The indicator of regional growth rate*
- *The indicator of per capita income growth rate*
- *The indicator of economic structure*
- *The indicator of inflation rate*
- *The indicator of welfis rate*

Besarnya laju pertumbuhan ekonomi Kabupaten Siak dapat dilihat berdasarkan kenaikan PDRB setiap tahunnya. Pertumbuhan ekonomi Kabupaten Siak selama periode tahun 2014-2018 yang mengacu pada tahun dasar 2010 telah tumbuh dengan pertumbuhan PDRB pada 2018 sebesar 1,09 persen.

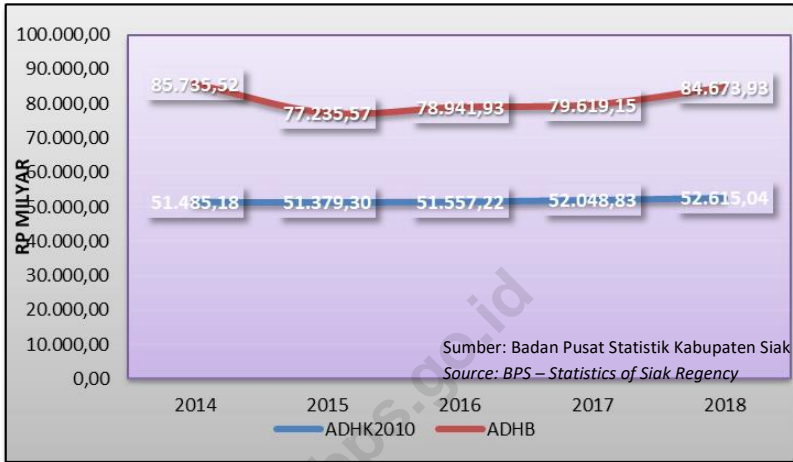
The economic growth of Siak Regency can be seen from its annual GRDP (Gross Regional Domestic Products) increasing value. The economic growth of Siak Regency during the 2014-2018 period which refers to the base year of 2010 has grown with the GDP growth in 2018 of 1.09 percent.

PDRB atas harga berlaku pada tahun 2018 (angka sangat sementara) tercatat sebesar 84.673,93 milyar rupiah. Sementara itu PDRB atas harga konstan 2010 (angka sangat sementara) sebesar 52.615,04 milyar rupiah.

The GRDP of the current price in 2018 (very preliminary figures) was 84,673.93 billion rupiah. Meanwhile, GRDP at constant 2010 prices (very provisional figures) was 52,615.04 billion rupiah.

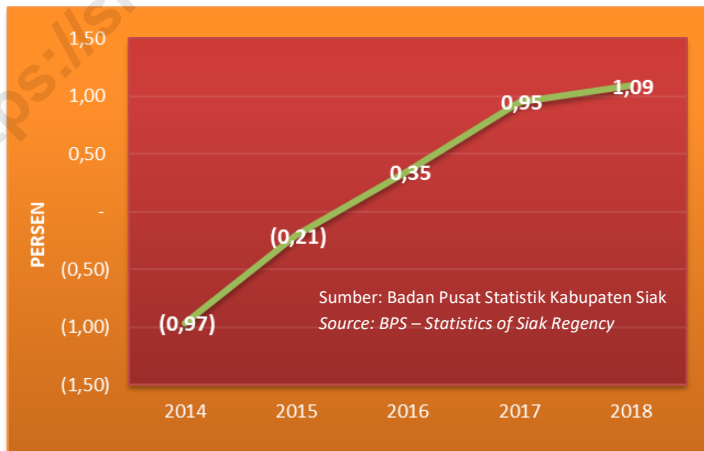
Gambar 12.1
Picture

Produk Domestik Regional Bruto Kabupaten Siak, 2014-2018
Gross Domestic Regional Product of Siak Regency, 2014-2018



Gambar 12.2
Picture

Laju Pertumbuhan Ekonomi Kabupaten Siak, 2014-2018
Economic Growth of Siak Regency, 2014-2018



Tabel 12.1 : PDRB Kabupaten Siak Atas Dasar Harga Berlaku Menurut Lapangan Usaha Tahun 2014-2018 (Milyar rupiah)
Table 12.1 : GDRP of Siak Regency at Current Market Price by Industry, 2014-2018 (Rp Billion)

Lapangan Usaha/Sector	2014	2015	2016	2017 *	2018 **
(1)	(2)	(3)	(4)	(5)	(6)
A Pertanian, Kehutanan, dan Perikanan/ <i>Agriculture, Forestry and Fishing</i>	12 897,72	13 340,71	14 570,83	15 661,15	15 984,23
B Pertambangan dan Penggalian/ <i>Mining and Quarrying</i>	41 157,66	30 039,63	28 813,40	27 416,90	30 855,95
C Industri Pengolahan/ <i>Manufacturing</i>	25 205,05	26 896,89	27 933,58	28 466,19	29 265,06
D Pengadaan Listrik dan Gas/ <i>Electricity and Gas</i>	3,34	4,84	6,03	6,99	7,39
E Pengadaan Air, Pengelolaan Sampah, Limbah dan Daur Ulang/ <i>Water supply, Sewerage, Waste Management and Remediation Activities</i>	2,41	2,70	2,82	2,94	3,04
F Konstruksi/ <i>Construction</i>	2 985,73	3 218,29	3 591,25	3 815,83	4 038,92
G Perdagangan Besar dan Eceran; Reparasi Mobil dan Sepeda Motor/ <i>Wholesale and Retail Trade; Repair of Motor Vehicles and Motorcycles</i>	1 350,72	1 414,08	1 562,04	1 664,80	1 787,96
H Transportasi dan Pergudangan/ <i>Transportation and Storage</i>	67,15	74,93	81,32	86,92	93,81
I Penyediaan Akomodasi dan Makan Minum/ <i>Accommodation and Food Service Activities</i>	30,18	33,01	36,35	38,33	40,88
J Informasi dan Komunikasi/ <i>Information and Communication</i>	137,78	150,85	160,72	172,19	185,39
K Jasa Keuangan dan Asuransi/ <i>Financial and Insurance Activities</i>	275,76	264,95	274,75	288,66	314,61
L Real Estat/ <i>Real Estate Activities</i>	276,43	303,01	324,23	337,32	357,62
M,N Jasa Perusahaan/ <i>Business Activities</i>	3,78	4,09	4,35	4,62	4,81
O Administrasi Pemerintahan, Pertahanan dan Jaminan Sosial Wajib/ <i>Public Administration and Defence; Compulsory Social Security</i>	556,84	600,35	619,67	635,67	652,17
P Jasa Pendidikan/ <i>Education</i>	341,32	372,61	392,42	406,66	427,49
Q Jasa Kesehatan dan Kegiatan Sosial/ <i>Human Health and Social Work Activities</i>	121,44	146,89	153,57	159,51	167,68
R,S,T,U Jasa lainnya/ <i>Other Services Activities</i>	322,21	367,75	414,61	454,47	486,93
PDRB GRDP	85 735,52	77 235,57	78 941,93	79 619,15	84 673,93

Sumber : BPS Kabupaten Siak

Source : BPS - Statistics Siak Regency

* Angka sementara/*Preliminary Figures*

** Angka sangat sementara/*Very Preliminary Figures*

REGIONAL INCOME

Tabel 12.2 : PDRB Kabupaten Siak Atas Dasar Harga Konstan 2010 Menurut Lapangan Usaha Tahun 2014-2018 (Milyar rupiah)
Table 12.2 : GDRP of Siak Regency at 2010 Constant Price by Industry, 2014-2018 (Rp Billion)

Lapangan Usaha/Industry	2014	2015	2016	2017 *	2018 **
(1)	(2)	(3)	(4)	(5)	(6)
A Pertanian, Kehutanan, dan Perikanan/Agriculture, Forestry and Fishing	10 700,62	10 634,28	10 978,67	11 667,62	12 239,06
B Pertambangan dan Penggalian/Mining and Quarrying	15 919,55	14 906,72	14 270,95	13 395,10	12 564,37
C Industri Pengolahan/Manufacturing	20 295,91	21 072,74	21 393,56	21 881,46	22 487,63
D Pengadaan Listrik dan Gas/Electricity and Gas	2,98	3,37	3,92	4,05	4,18
E Pengadaan Air, Pengelolaan Sampah, Limbah dan Daur Ulang/Water supply, Sewerage, Waste Management and Remediation Activities	2,23	2,29	2,30	2,33	2,35
F Konstruksi/Construction	1 946,65	2 070,27	2 136,63	2 225,33	2 316,94
G Perdagangan Besar dan Eceran; Reparasi Mobil dan Sepeda Motor/Wholesale and Retail Trade; Repair of Motor Vehicles and Motorcycles	922,67	939,34	989,67	1 038,48	1 101,59
H Transportasi dan Pergudangan/Transportation and Storage	52,98	56,31	58,00	60,09	62,35
I Penyediaan Akomodasi dan Makan Minum/Accommodation and Food Service Activities	19,85	20,63	21,27	21,92	23,12
J Informasi dan Komunikasi/Information and Communication	126,60	133,52	137,18	143,27	151,60
K Jasa Keuangan dan Asuransi/Financial and Insurance Activities	211,12	194,40	195,32	197,13	206,48
L Real Estat/Real Estate Activities	204,59	219,18	223,67	229,53	238,52
M,N Jasa Perusahaan/Business Activities	2,73	2,82	2,85	2,98	3,07
O Administrasi Pemerintahan, Pertahanan dan Jaminan Sosial Wajib/Public Administration and Defence; Compulsory Social Security	493,06	513,35	515,53	518,87	524,13
P Jasa Pendidikan/Education	248,27	250,12	251,35	256,87	262,51
Q Jasa Kesehatan dan Kegiatan Sosial/Human Health and Social Work Activities	93,61	102,59	103,54	105,98	108,57
R,S,T,U Jasa lainnya/Other Services Activities	241,78	257,35	272,81	297,82	318,59
PDRB GRDP	51 485,18	51 379,30	51 557,22	52 048,83	52 615,04

Sumber : BPS Kabupaten Siak

Source : BPS - Statistics Siak Regency

* Angka sementara/Preliminary Figures

** Angka sangat sementara/Very Preliminary Figures

Tabel 12.3 : Distribusi Persentase PDRB Kabupaten Siak Atas Dasar Harga Berlaku Tahun 2014-2018
Table Percentage Distribution of Siak Regency GRDP at Current Market Prices, 2014-2018

Lapangan Usaha/Industry	2014	2015	2016	2017 *	2018 **
(1)	(2)	(3)	(4)	(5)	(6)
A Pertanian, Kehutanan, dan Perikanan/ <i>Agriculture, Forestry and Fishing</i>	15,04	17,27	18,46	19,67	18,88
B Pertambangan dan Penggalian/ <i>Mining and Quarrying</i>	48,01	38,89	36,50	34,44	36,44
C Industri Pengolahan/ <i>Manufacturing</i>	29,40	34,82	35,38	35,75	34,56
D Pengadaan Listrik dan Gas/ <i>Electricity and Gas</i>	0,00	0,01	0,01	0,01	0,01
E Pengadaan Air, Pengelolaan Sampah, Limbah dan Daur Ulang/ <i>Water supply, Sewerage, Waste Management and Remediation Activities</i>	0,00	0,00	0,00	0,00	0,00
F Konstruksi/ <i>Construction</i>	3,48	4,17	4,55	4,79	4,77
G Perdagangan Besar dan Eceran; Reparasi Mobil dan Sepeda Motor/ <i>Wholesale and Retail Trade; Repair of Motor Vehicles and Motorcycles</i>	1,58	1,83	1,98	2,09	2,11
H Transportasi dan Pergudangan/ <i>Transportation and Storage</i>	0,08	0,10	0,10	0,11	0,11
I Penyediaan Akomodasi dan Makan Minum/ <i>Accommodation and Food Service Activities</i>	0,04	0,04	0,05	0,05	0,05
J Informasi dan Komunikasi/ <i>Information and Communication</i>	0,16	0,20	0,20	0,22	0,22
K Jasa Keuangan dan Asuransi/ <i>Financial and Insurance Activities</i>	0,32	0,34	0,35	0,36	0,37
L Real Estat/ <i>Real Estate Activities</i>	0,32	0,39	0,41	0,42	0,42
M,N Jasa Perusahaan/ <i>Business Activities</i>	0,00	0,01	0,01	0,01	0,01
O Administrasi Pemerintahan, Pertahanan dan Jaminan Sosial Wajib/ <i>Public Administration and Defence; Compulsory Social Security</i>	0,65	0,78	0,78	0,80	0,77
P Jasa Pendidikan/ <i>Education</i>	0,40	0,48	0,50	0,51	0,50
Q Jasa Kesehatan dan Kegiatan Sosial/ <i>Human Health and Social Work Activities</i>	0,14	0,19	0,19	0,20	0,20
R,S,T,U Jasa lainnya/ <i>Other Services Activities</i>	0,38	0,48	0,53	0,57	0,58
PDRB GRDP	100,0	100,0	100,0	100,0	100,0

Sumber : BPS Kabupaten Siak

Source : BPS - Statistics Siak Regency

* Angka sementara/*Preliminary Figures*

** Angka sangat sementara/*Very Preliminary Figures*

REGIONAL INCOME

Laju Pertumbuhan Produk Domestik Regional Bruto Kabupaten Siak Atas Dasar Harga Konstan 2010 Menurut Lapangan Usaha (Persen), 2014-2018
Table 12.4 : Growth Rate of Gross Regional Domestic Product of Siak Regency at 2010 Constant Market Prices by Industry (Percent), 2014-2018

Lapangan Usaha/Industry	2014	2015	2016	2017 *	2018 **
(1)	(2)	(3)	(4)	(5)	(6)
A Pertanian, Kehutanan, dan Perikanan/ <i>Agriculture, Forestry and Fishing</i>	4,89	(0,62)	3,24	6,28	4,90
B Pertambangan dan Penggalian/ <i>Mining and</i>	(10,95)	(6,36)	(4,26)	(6,14)	(6,20)
C Industri Pengolahan/ <i>Manufacturing</i>	3,95	3,83	1,52	2,28	2,77
D Pengadaan Listrik dan Gas/ <i>Electricity and Gas</i>	18,35	13,18	16,30	3,26	3,12
E Pengadaan Air, Pengelolaan Sampah, Limbah dan Daur Ulang/ <i>Water supply, Sewerage, Waste Management and Remediation Activities</i>	0,93	2,88	0,28	1,08	1,06
F Konstruksi/ <i>Construction</i>	2,68	6,35	3,21	4,15	4,12
G Perdagangan Besar dan Eceran; Reparasi Mobil dan Sepeda Motor/ <i>Wholesale and Retail Trade; Repair of Motor Vehicles and Motorcycles</i>	3,88	1,81	5,36	4,93	6,08
H Transportasi dan Pergudangan/ <i>Transportation and Storage</i>	3,99	6,29	3,00	3,60	3,76
I Penyediaan Akomodasi dan Makan Minum/ <i>Accommodation and Food Service Activities</i>	3,92	3,91	3,14	3,05	5,45
J Informasi dan Komunikasi/ <i>Information and Communication</i>	4,45	5,46	2,74	4,45	5,81
K Jasa Keuangan dan Asuransi/ <i>Financial and Insurance Activities</i>	16,52	(7,92)	0,47	0,93	4,74
L Real Estat/ <i>Real Estate Activities</i>	8,64	7,13	2,05	2,62	3,92
M,N Jasa Perusahaan/ <i>Business Activities</i>	8,30	3,46	1,11	4,21	3,07
O Administrasi Pemerintahan, Pertahanan dan Jaminan Sosial Wajib/ <i>Public Administration and Defence; Compulsory Social Security</i>	2,06	4,12	0,42	0,65	1,01
P Jasa Pendidikan/ <i>Education</i>	0,44	0,74	0,49	2,20	2,19
Q Jasa Kesehatan dan Kegiatan Sosial/ <i>Human Health and Social Work Activities</i>	7,63	9,60	0,93	2,35	2,44
R,S,T,U Jasa lainnya/ <i>Other Services Activities</i>	12,41	6,44	6,01	9,17	6,97
PDRB GRDP	(0,97)	(0,21)	0,35	0,95	1,09

Sumber : BPS Kabupaten Siak

Source : BPS - Statistics Siak Regency

* Angka sementara/*Preliminary Figures*

** Angka sangat sementara/*Very Preliminary Figures*

Tabel 12.5 : Indeks Perkembangan Produk Domestik Regional Bruto Kabupaten Siak Atas Dasar Harga Konstan 2010 Menurut Lapangan Usaha, 2014-2018
Trend of Gross Regional Domestic Product of Siak Regency at 2010 Constant Market Prices by Industry, 2014-2018

Lapangan Usaha/Industry		2014	2015	2016	2017 *	2018 **
(1)		(2)	(3)	(4)	(5)	(6)
A	Pertanian, Kehutanan, dan Perikanan/ <i>Agriculture, Forestry and Fishing</i>	115,20	115,24	119,44	125,70	133,37
B	Pertambangan dan Penggalian/ <i>Mining and Quarrying</i>	90,76	86,16	80,74	75,43	71,53
C	Industri Pengolahan/ <i>Manufacturing</i>	129,46	133,33	142,34	156,57	159,71
D	Pengadaan Listrik dan Gas/ <i>Electricity and Gas</i>	135,07	141,35	165,97	174,05	183,34
E	Pengadaan Air, Pengelolaan Sampah, Limbah dan Daur Ulang/ <i>Water supply, Sewerage, Waste Management and Remediation Activities</i>	105,42	108,43	110,01	120,47	121,23
F	Konstruksi/ <i>Construction</i>	134,94	146,87	155,41	166,18	175,95
G	Perdagangan Besar dan Eceran; Reparasi Mobil dan Sepeda Motor/ <i>Wholesale and Retail Trade; Repair of Motor Vehicles and Motorcycles</i>	145,86	148,61	156,36	165,76	175,73
H	Transportasi dan Pergudangan/ <i>Transportation and Storage</i>	134,06	140,53	144,72	156,44	159,27
I	Penyediaan Akomodasi dan Makan Minum/ <i>Accommodation and Food Service Activities</i>	157,02	161,02	165,14	172,36	180,37
J	Informasi dan Komunikasi/ <i>Information and Communication</i>	196,57	212,32	222,83	234,92	247,97
K	Jasa Keuangan dan Asuransi/ <i>Financial and Insurance Activities</i>	126,32	119,35	129,99	127,16	130,30
L	Real Estat/ <i>Real Estate Activities</i>	116,59	124,25	126,08	130,27	136,36
M,N	Jasa Perusahaan/ <i>Business Activities</i>	154,13	167,33	177,46	193,44	210,74
O	Administrasi Pemerintahan, Pertahanan dan Jaminan Sosial Wajib/ <i>Public Administration and Defence; Compulsory Social Security</i>	122,75	126,93	127,15	128,38	129,64
P	Jasa Pendidikan/ <i>Education</i>	118,14	127,57	130,74	135,64	147,73
Q	Jasa Kesehatan dan Kegiatan Sosial/ <i>Human Health and Social Work Activities</i>	143,18	157,51	161,04	170,40	181,39
R,S,T,U	Jasa lainnya/ <i>Other Services Activities</i>	143,72	156,36	171,15	185,54	202,51
PDRB GRDP		99,65	96,92	94,46	92,85	91,35

Sumber : BPS Kabupaten Siak

Source : BPS - Statistics Siak Regency

* Angka sementara/*Preliminary Figures*

** Angka sangat sementara/*Very Preliminary Figures*

REGIONAL INCOME

Table 12.6 : Indeks Harga Implisit Produk Domestik Regional Bruto Kabupaten Siak Menurut Lapangan Usaha, 2014-2018
Table Implicit Price Index of Gross Regional Domestic Product of Siak Regency by industry, 2014-2018

Lapangan Usaha/Industry		2014	2015	2016	2017 *	2018 **
(1)		(2)	(3)	(4)	(5)	(6)
A	Pertanian, Kehutanan, dan Perikanan/ <i>Agriculture, Forestry and Fishing</i>	120,53	125,45	132,72	134,23	130,60
B	Pertambangan dan Penggalian/ <i>Mining and Quarrying</i>	258,54	201,52	201,90	204,68	245,58
C	Industri Pengolahan/ <i>Manufacturing</i>	124,19	127,64	130,57	130,09	130,14
D	Pengadaan Listrik dan Gas/ <i>Electricity and Gas</i>	111,92	143,30	153,73	172,42	176,82
E	Pengadaan Air, Pengelolaan Sampah, Limbah dan Daur Ulang/ <i>Water supply, Sewerage, Waste Management and Remediation Activities</i>	108,16	117,80	122,66	126,62	129,35
F	Konstruksi/ <i>Construction</i>	153,38	155,45	168,08	171,47	174,32
G	Perdagangan Besar dan Eceran; Reparasi Mobil dan Sepeda Motor/ <i>Wholesale and Retail Trade; Repair of Motor Vehicles and Motorcycles</i>	146,39	150,54	157,83	160,31	162,31
H	Transportasi dan Pergudangan/ <i>Transportation and Storage</i>	126,74	133,06	140,20	144,66	150,46
I	Penyediaan Akomodasi dan Makan Minum/ <i>Accommodation and Food Service Activities</i>	152,05	160,03	170,86	174,83	176,82
J	Informasi dan Komunikasi/ <i>Information and Communication</i>	108,83	112,98	117,16	120,18	122,29
K	Jasa Keuangan dan Asuransi/ <i>Financial and Insurance Activities</i>	130,62	136,29	140,67	146,43	152,37
L	Real Estat/ <i>Real Estate Activities</i>	135,12	138,25	144,96	146,96	149,93
M,N	Jasa Perusahaan/ <i>Business Activities</i>	138,37	144,83	152,34	155,29	157,00
O	Administrasi Pemerintahan, Pertahanan dan Jaminan Sosial Wajib/ <i>Public Administration and Defence; Compulsory Social Security</i>	112,94	116,95	120,20	122,51	124,43
P	Jasa Pendidikan/ <i>Education</i>	137,48	148,97	156,13	158,31	162,85
Q	Jasa Kesehatan dan Kegiatan Sosial/ <i>Human Health and Social Work Activities</i>	129,72	143,17	148,31	150,51	154,44
R,S,T,U	Jasa lainnya/ <i>Other Services Activities</i>	133,27	142,90	151,98	152,60	152,84
PDRB GRDP		166,52	150,32	153,12	152,97	160,93

Sumber : BPS Kabupaten Siak

Source : BPS - Statistics Siak Regency

* Angka sementara/*Preliminary Figures*

** Angka sangat sementara/*Very Preliminary Figures*

Laju Pertumbuhan Indeks Harga Implisit Produk Domestik Regional Bruto Kabupaten Siak Menurut Lapangan Usaha (Persen), 2014-2018
12.7 : *Growth Rate of Implicit Price Index of Gross Regional Domestic Product of Siak Regency by industry (Percent), 2013–2017*

Lapangan Usaha/Industry		2014	2015	2016	2017 *	2018 **
(1)		(2)	(3)	(4)	(5)	(6)
A	Pertanian, Kehutanan, dan Perikanan/ <i>Agriculture, Forestry and Fishing</i>	5,81	4,08	5,79	1,14	(2,70)
B	Pertambangan dan Penggalian/ <i>Mining and Quarrying</i>	9,28	(22,05)	0,19	1,38	19,98
C	Industri Pengolahan/ <i>Manufacturing</i>	7,41	2,78	2,30	(0,37)	0,04
D	Pengadaan Listrik dan Gas/ <i>Electricity and Gas</i>	1,13	28,04	7,28	12,15	2,56
E	Pengadaan Air, Pengelolaan Sampah, Limbah dan Daur Ulang/ <i>Water supply, Sewerage, Waste Management and Remediation Activities</i>	3,03	8,91	4,13	3,22	2,16
F	Konstruksi/ <i>Construction</i>	5,55	1,35	8,12	2,02	1,66
G	Perdagangan Besar dan Eceran; Reparasi Mobil dan Sepeda Motor/ <i>Wholesale and Retail Trade; Repair of Motor Vehicles and Motorcycles</i>	27,90	2,83	4,85	1,57	1,24
H	Transportasi dan Pergudangan/ <i>Transportation and Storage</i>	6,42	4,98	5,37	3,18	4,01
I	Penyediaan Akomodasi dan Makan Minum/ <i>Accommodation and Food Service Activities</i>	18,73	5,25	6,77	2,33	1,14
J	Informasi dan Komunikasi/ <i>Information and Communication</i>	4,00	3,81	3,70	2,58	1,75
K	Jasa Keuangan dan Asuransi/ <i>Financial and Insurance Activities</i>	5,50	4,34	3,21	4,09	4,05
L	Real Estat/ <i>Real Estate Activities</i>	7,43	2,32	4,86	1,38	2,02
M,N	Jasa Perusahaan/ <i>Business Activities</i>	10,76	4,67	5,18	1,94	1,10
O	Administrasi Pemerintahan, Pertahanan dan Jaminan Sosial Wajib/ <i>Public Administration and Defence; Compulsory Social Security</i>	3,32	3,55	2,78	1,92	1,57
P	Jasa Pendidikan/ <i>Education</i>	14,14	8,36	4,80	1,40	2,86
Q	Jasa Kesehatan dan Kegiatan Sosial/ <i>Human Health and Social Work Activities</i>	10,30	10,37	3,59	1,48	2,61
R,S,T,U	Jasa lainnya/ <i>Other Services Activities</i>	10,69	7,23	6,35	0,41	0,16
PDRB GRDP		5,41	(9,73)	1,86	(0,09)	5,20

Sumber : BPS Kabupaten Siak

Source : BPS - Statistics Siak Regency

* Angka sementara/Preliminary Figures

** Angka sangat sementara/Very Preliminary Figures

PERBANDINGAN ANTAR KABUPATEN/KOTA *Regency/Municipal Comparison*

Tingkat Kemiskinan Kabupaten/Kota Provinsi Riau

*Poverty Rate Regency/Municipality
in Riau Province*

2018



Kab. Kepulauan Meranti
Highest Tertinggi
27,79

Kota Pekanbaru
Lowest Terendah
2,85

Sumber: Badan Pusat Statistik Provinsi Riau
Source: BPS-Statistics of Riau Province

Pictures by freepik.com



PENJELASAN TEKNIS

1. **Penduduk** adalah semua orang yang berdomisili di suatu wilayah teritorial selama 6 bulan atau lebih dan atau mereka yang berdomisili kurang dari 6 bulan tetapi bertujuan menetap.
2. **Proyeksi penduduk 2010–2035** menggunakan data dasar penduduk hasil SP2010.
3. **Produk Domestik Bruto pada tingkat nasional** serta Produk Domestik Regional Bruto (PDRB) pada tingkat regional (provinsi/kabupaten/kota) menggambarkan kemampuan suatu wilayah untuk menciptakan nilai tambah pada suatu waktu tertentu. Untuk menyusun PDB maupun PDRB digunakan 2 pendekatan, yaitu lapangan usaha dan pengeluaran. Keduanya menyajikan komposisi data nilai tambah dirinci menurut sumber kegiatan ekonomi (lapangan usaha) dan menurut komponen penggunaannya. PDB maupun PDRB dari sisi lapangan usaha merupakan penjumlahan seluruh komponen nilai tambah bruto yang mampu diciptakan oleh sektor-sektor ekonomi atas berbagai aktivitas

TECHNICAL NOTES

1. ***The population** are all residents of the entire territory who have stayed for six months or longer, and those who intended to stay more than six months even though their length of stay is less than six months.*
2. ***2010–2035 population projection** used the 2010 Population Census as the base population.*
3. ***The basic measure of the value added** arising from economic activity is known as Gross Domestic Product at the national level and Gross Regional Domestic Product (GRDP) at the regional level (provinces/regencies/municipalities). To compile these statistics, two approaches have been used, i.e. “production approach” and “expenditure approach”. The first approach is to measure value added produced by various kinds of economic activities, while the second approach is to measure final uses of the country’s output. In other words, GDP/GRDP is the sum of total value added*

produksinya. Sedangkan dari sisi pengeluaran menjelaskan tentang penggunaan dari nilai tambah tersebut.

produced by all economic industries (activities) and the way of using it.

4. Untuk mengukur kemiskinan, BPS menggunakan konsep kemampuan memenuhi kebutuhan dasar (*basic needs approach*). Dengan pendekatan ini, kemiskinan dipandang sebagai ketidakmampuan dari sisi ekonomi untuk memenuhi kebutuhan dasar makanan dan bukan makanan yang diukur dari sisi pengeluaran. Metode yang digunakan adalah menghitung Garis Kemiskinan (GK), yang terdiri dari dua komponen yaitu Garis Kemiskinan Makanan (GKM) dan Garis Kemiskinan Non-Makanan (GKNM). Penghitungan Garis Kemiskinan dilakukan secara terpisah untuk daerah perkotaan dan perdesaan.

4. *To measure poverty, BPS-Statistics Indonesia has used the concept of basic needs approach. Therefore, poverty is viewed as economic inability to fulfill food and non-food basic needs which are measured by consumption/expenditure. The method used is calculating poverty line, which consists of two components that are Food Poverty Line (FPL) and Non-Food Poverty Line (NFPL). The poverty line was calculated separately for urban and rural areas.*

5. **Penduduk miskin** adalah penduduk yang memiliki rata-rata pengeluaran per kapita per bulan di bawah Garis Kemiskinan.

5. **Poor population** is person whose expenditure per capita per month is below the poverty line is considered to be poor.

6. **Garis Kemiskinan Makanan (GKM)** merupakan nilai pengeluaran kebutuhan minimum makanan yang disetarakan dengan 2.100 kkalori per kapita per hari. Garis Kemiskinan Non-Makanan (GKNM) adalah kebutuhan minimum untuk perumahan, sandang,

6. **The Food Poverty Line** refers to the daily minimum requirement of 2,100 kcal per capita per day. The Non-Food Poverty Line refers to the minimum requirement for household necessities for clothing,

pendidikan, kesehatan, dan
kebutuhan dasar lainnya.

*education, health, and other
basic individual needs.*

<https://siakkab.bps.go.id>

ULASAN**DESCRIPTION**

Nilai PDRB Atas Dasar Harga Berlaku kabupaten Siak sebesar 84.673,93 milyar rupiah menempati peringkat ketiga terbesar di wilayah provinsi Riau, dimana Kota Pekanbaru berada di tempat kedua dan Kabupaten Bengkalis di tempat pertama.

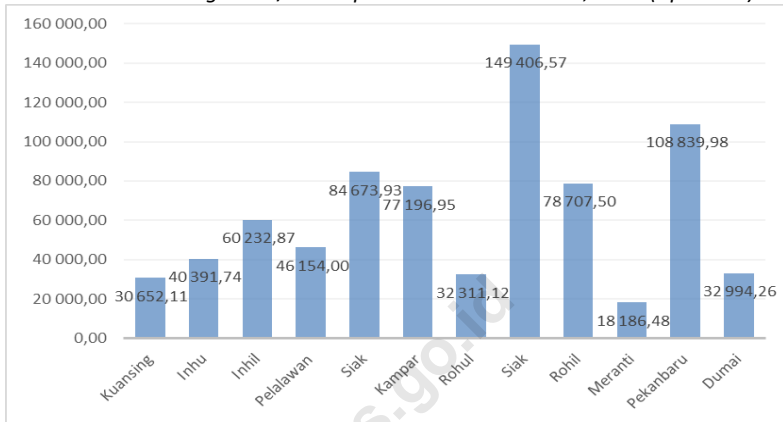
GRDP on Current Price of Siak Regency at 84,673.93 billion rupiah occupies the third largest rank in the Riau province, where Pekanbaru City is in second place and Bengkalis Regency in the first place.

Dari segi sosial, Kabupaten Siak memiliki tingkat kemiskinan di bawah rata-rata Provinsi Riau. Persentase penduduk miskin Kabupaten Siak sebesar 5,44 persen pada tahun 2018, di bawah persentase penduduk miskin Provinsi Riau sebesar 7,39 persen.

In social side, Siak Regency has poverty level below average of Riau Province. Percentage of poor people in Siak Regency about 5.44 percents at 2018, below average percentage of poor people in Riau Province about 7.39 percents.

Gambar 13.1
Picture

Produk Domestik Regional Bruto Atas Harga Berlaku Kabupaten/Kota di Provinsi Riau, 2018 (Milyar Rupiah)
Gross Regional Domestic Product at Current Price of Regencies/Municipalities in Riau Province, 2018 (Rp Billion)



Sumber: Badan Pusat Statistik Provinsi Riau
Source: BPS – Statistics of Riau Province

Gambar 13.2
Picture

Persentase Penduduk Miskin Menurut Kabupaten/Kota di Provinsi Riau, 2018
Percentage of Poor People by Regency/Municipality in Riau Province, 2018



Sumber: Badan Pusat Statistik Provinsi Riau
Source: BPS – Statistics of Riau Province

Tabel 13.1 : Perkiraan Penduduk Pertengahan Tahun Kabupaten/Kota di Provinsi Riau (jiwa), 2014-2018
Table 13.1 : Midyear Population Estimation of Regencies/Municipalities in Riau Province (people), 2014-2018

Kabupaten/Kota Regency/Municipality	Tahun Year				
	2014	2015	2016	2017	2018
(1)	(2)	(3)	(4)	(5)	(6)
1. Kuantan Singingi	310 619	314 276	317 935	321 216	324 413
2. Indragiri Hulu	400 901	409 431	417 733	425 897	433 934
3. Indragiri Hilir	694 614	703 734	713 034	722 234	731 396
4. Pelalawan	377 221	396 990	417 498	438 788	460 780
5. Siak	428 499	440 841	453 052	465 414	477 670
6. Kampar	773 171	793 005	812 702	832 387	851 837
7. Rokan Hulu	568 576	592 278	616 466	641 208	666 410
8. Bengkalis	536 138	543 987	551 683	559 081	566 228
9. Rokan Hilir	627 233	644 680	662 242	679 663	697 218
10. Kepulauan Meranti	179 894	181 095	182 152	183 297	184 372
11. Pekanbaru	1 011 467	1 038 118	1 064 566	1 091 088	1 117 359
12. Dumai	280 109	285 967	291 908	297 638	303 292
Provinsi Riau/ Riau Province	6 188 442	6 344 402	6 500 971	6 657 911	6 814 909

Sumber : Badan Pusat Statistik

Source : BPS - Statistics Indonesia

Tabel 13.2 : Laju Pertumbuhan Produk Domestik Regional Bruto Kabupaten/Kota di Provinsi Riau (persen), 2017-2018
Table Gross Regional Domestic Product Growth of Regencies/Municipalities in Riau Province (percents), 2017-2018

Kabupaten/Kota <i>Regency/Municipality</i>	Dengan Migas <i>With Oil</i>	
	2017	2018
(1)	(2)	(3)
1. Kuantan Singingi	4,43	4,65
2. Indragiri Hulu	4,02	3,50
3. Indragiri Hilir	4,56	3,59
4. Pelalawan	4,10	3,75
5. Siak	0,95	1,09
6. Kampar	3,01	1,90
7. Rokan Hulu	5,56	4,17
8. Bengkalis	- 1,77	- 1,62
9. Rokan Hilir	1,59	- 0,12
10. Kepulauan Meranti	3,32	4,01
11. Pekanbaru	6,12	5,39
12. Dumai	4,47	5,21

Sumber : Badan Pusat Statistik Provinsi Riau

Source : BPS - Statistics Riau Province

**Produk Domestik Regional Bruto Per Kapita
Kabupaten/Kota di Provinsi Riau, 2018 (Milyar
Rp)**

Tabel

13.3 :

Table

*Per Capita Gross Regional Domestic Product of
Regencies/Municipalities in Riau Province, 2018
(Billion Rp)*

Kabupaten/Kota Regency/Municipality	Dengan Migas Oil	
	ADHB	ADHK
(1)	(2)	(3)
1. Kuantan Singingi	30 652,11	22 588,19
2. Indragiri Hulu	40 391,74	28 781,94
3. Indragiri Hilir	60 232,87	42 995,13
4. Pelalawan	46 154,00	33 106,60
5. Siak	84 673,93	52 615,04
6. Kampar	77 196,95	49 971,92
7. Rokan Hulu	32 311,12	23 933,29
8. Bengkalis	149 406,57	77 921,53
9. Rokan Hilir	78 707,50	46 224,85
10. Kepulauan Meranti	18 186,48	12 306,27
11. Pekanbaru	108 839,98	68 104,35
12. Dumai	32 994,26	23 510,84

Sumber : Badan Pusat Statistik Provinsi Riau

Source : BPS - Statistics Riau Province

Tabel 13.4 : **Persentase Penduduk Miskin Menurut Kabupaten/Kota di Provinsi Riau, 2014-2018 (%)**
Table Percentage of Poor People by Regency/Municipality in Riau Province, 2014-2018 (%)

Kabupaten/Kota Regency/Municipality	Tahun Year				
	2014	2015	2016	2017	2018
(1)	(2)	(3)	(4)	(5)	(6)
1. Kuantan Singingi	10,75	10,80	9,85	9,97	9,92
2. Indragiri Hulu	7,28	7,76	7,15	6,94	6,30
3. Indragiri Hilir	7,51	8,11	7,99	7,70	7,05
4. Pelalawan	11,15	12,09	11,00	10,25	9,73
5. Siak	5,22	5,67	5,52	5,80	5,44
6. Kampar	8,68	9,17	8,38	8,02	8,18
7. Rokan Hulu	10,13	11,05	11,05	10,91	10,95
8. Bengkalis	7,20	7,38	6,82	6,85	6,22
9. Rokan Hilir	7,28	7,67	7,97	7,88	7,06
10. Kepulauan Meranti	33,85	34,08	30,90	28,99	27,79
11. Pekanbaru	3,17	3,27	3,07	3,05	2,85
12. Dumai	4,83	5,26	4,74	4,57	3,71
Provinsi Riau/ Riau Province	8,42	7,99	8,42	7,98	7,39

Sumber : Badan Pusat Statistik

Source : BPS - Statistics Indonesia

Tabel 13.5 : **Indeks Pembangunan Manusia Menurut Kabupaten/Kota Se-Provinsi Riau Tahun 2014-2018**
Human Development Indeks by Regency/Municipality in Riau Province, 2014-2018

Kabupaten/Kota <i>Regency/Municipality</i>	Tahun Year				
	2014	2015	2016	2017	2018
(1)	(2)	(3)	(4)	(5)	(6)
1. Kuantan Singingi	67,47	68,32	68,66	69,53	69,96
2. Indragiri Hulu	67,11	68,00	68,67	68,97	69,66
3. Indragiri Hilir	63,80	64,80	65,35	66,17	66,51
4. Pelalawan	68,67	69,82	70,21	70,59	71,44
5. Siak	71,45	72,17	72,70	73,18	73,73
6. Kampar	70,72	71,28	71,39	72,19	72,50
7. Rokan Hulu	67,02	67,29	67,86	68,67	69,36
8. Bengkalis	70,84	71,29	71,98	72,27	72,94
9. Rokan Hilir	66,22	66,81	67,52	67,84	68,73
10. Kepulauan Meranti	62,91	63,25	63,90	64,70	65,23
11. Pekanbaru	78,42	79,32	79,69	80,01	80,66
12. Dumai	71,86	72,20	72,96	73,46	74,06
Provinsi Riau/ <i>Riau Province</i>	70,33	70,84	71,20	71,79	72,44

Sumber : Badan Pusat Statistik

Source : BPS - Statistics Indonesia



Sensus
Penduduk
2020

DATA

MENCERDASKAN BANGSA

Enlighten The Nation

**BADAN PUSAT STATISTIK
KABUPATEN SIAK
BPS - Statistics of Siak Regency**

Komplek Perkantoran Sei Betung Siak Sri Indrapura Riau
Telp/Fax (62-764) 8001052, Email: bps1405@bps.go.id
Website: siakkab.bps.go.id



2355-441X