Katalog/*Catalog* : 1102001.1404

KABUPATEN PELALAWAN DALAM ANGKA

Pelalawan Regency In Figures



2019

BADAN PUSAT STATISTIK
KABUPATEN PELALAWAN
BPS Statistics of Pelalawan Regency

KABUPATEN PELALAWAN DALAM ANGKA

Pelalawan Regency In Figures

2019

Kabupaten Pelalawan Dalam Angka 2019
Pelalawan Regency in Figures 2019

ISSN : 2355-455X
No. Publikasi/*Publication Number* : 14040.1901
Katalog/*Catalog* : 1102001.1404

Ukuran Buku/*Book Size*: 14,8 cm x 21 cm
Jumlah Halaman/*Number of Pages*: xxxii +260 / *pages*

Naskah/*Manuscript*:
BPS Kabupaten Pelalawan
BPS-Statistics of Pelalawan Regency

Penyunting/*Editor*:
BPS Kabupaten Pelalawan
BPS-Statistics of Pelalawan Regency

Gambar Kulit/*Cover Design*:
BPS Kabupaten Pelalawan
BPS-Statistics of Pelalawan Regency

Diterbitkan oleh/*Published by*:
© BPS Kabupaten *Pelalawan*/*BPS-Statistics of Pelalawan Regency*

Dicetak oleh/*Printed by*: CV MN GRAFIKA

Sumber Ilustras/*Graphics by*:
freepik.com

Dilarang mengumumkan, mendistribusikan, mengomunikasikan, dan/atau menggandakan sebagian atau seluruh isi buku ini untuk tujuan komersial tanpa izin tertulis dari Badan Pusat Statistik
Prohibited to announce, distribute, communicate, and/or copy part or all of this book for commercial purpose without permission from BPS-Statistics Indonesi

https://pelalawankab.bps.go.id

Peta Wilayah Kabupaten Pelalawan
Map of Pelalawan Regency

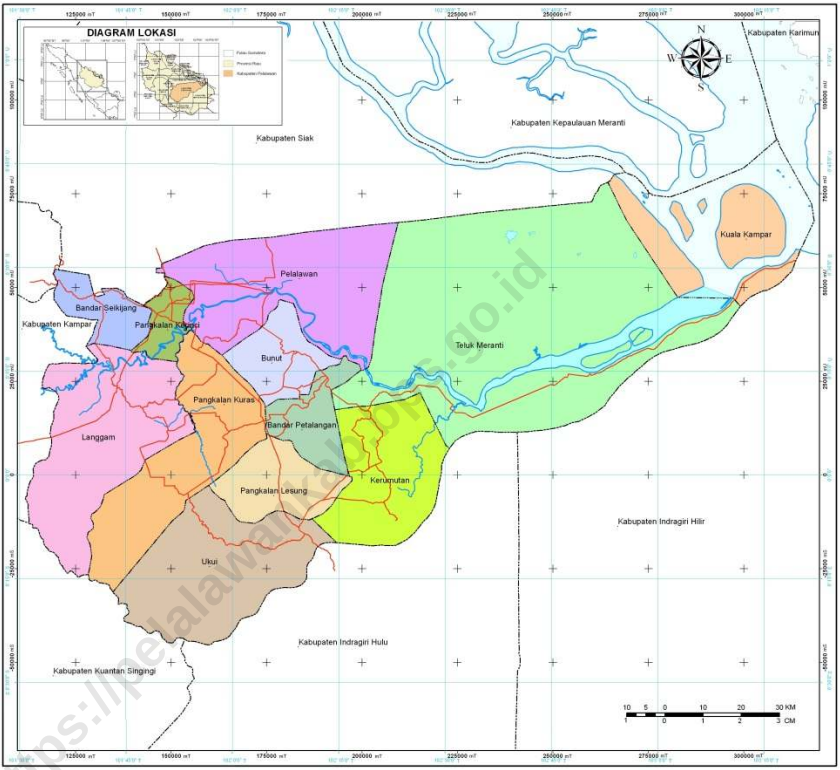

https://pelalawankab.bps.go.id

https://pelalawankab.bps.go.id

KEPALA BPS KABUPATEN PELALAWAN

CHIEF OF STATISTICS OF PELALAWAN REGENCY

Ir. Iwan Trisna, MP

https://pelalawankab.bps.go.id

https://pelalawankab.bps.go.id

KATA PENGANTAR

Kabupaten Pelalawan Dalam Angka merupakan seri publikasi tahunan BPS Kabupaten Pelalawan yang menyajikan beragam jenis data yang bersumber dari BPS dan institusi lain. Publikasi ini memuat gambaran umum tentang keadaan geografi, pemerintahan, serta perkembangan kondisi sosial-demografi dan perekonomian Kabupaten Pelalawan. Berbagai informasi statistik tersebut disajikan dalam bentuk tabel-tabel sederhana dan untuk memudahkan pemahaman dan pemanfaatan data, disertakan juga penjelasan teknis dari setiap jenis statistik yang ditampilkan.

Dalam usaha memenuhi kebutuhan akan data yang tepat waktu, BPS terus berusaha untuk meningkatkan kecepatan waktu penerbitan dan mutu data yang tersedia. Kami menyadari bahwa publikasi ini masih banyak mengandung kelemahan karena itu saran dan kritik bagi perbaikan penerbitan berikutnya sangat kami hargai.

Dengan terbitnya "Kabupaten Pelalawan Dalam Angka 2019" ini, kami mengucapkan terima kasih atas segala bantuan yang telah diberikan oleh seluruh Dinas/Instansi yang terkait dan terlibat dalam penyusunan publikasi ini.

Pangkalan Kerinci, Juli 2019
Kepala BPS Kabupaten Pelalawan

Ir. Iwan Trisna, MP

https://pelalawankab.bps.go.id

PREFACE

Pelalawan Regency In Figures *is an annual publication presenting various data from BPS-Statisticsof Pelalawan Regency and other agencies. The publication provides general pictures of geographic, government, and key socio-demographic andeconomic characteristics of Pelalawan Regency. Varioussectoralstatistical presented in a simpletabular format, and technical notes for each statistics are also featured in this publication to providea better understanding in interpreting the data.*

In an effort to meet consumer needs for an up to date data, BPS continues to strive to improve the speed of the publication on time and quality of data available. We realize that this publication contains many flaws so suggestions and criticisms for the improvement of the next publicationis appreciated.

With the publication of "Pelalawan Regency in Figures 2019", we say thank you for all the assistance given by all Department/Agency that concerned and involved in the preparation of this publication.

Pangkalan Kerinci, Juli 2019
BPS-Statistics of Pelalawan Regency

Ir. Iwan Trisna, MP
Chief Statistician

https://pelalawankab.bps.go.id

DAFTAR ISI/ *CONTENTS*

Halaman
Page

Kata Pengantar/ ***Preface*** vii

Dafar Isi/ ***Contents*** ix

Daftar Tabel/ ***List of Tables*** xi

Daftar Gambar/ ***List of Figures*** xxvii

Penjelasan Umum/ ***Explanatory Notes*** xxix

Sejarah Singkat/ ***Brief History*** xxxi

1 Geografi dan Iklim/ ***Geography and Climate*** **1**

2 Pemerintahan/ ***Government*** **13**

3 Penduduk dan Ketenagakerjaan/ ***Population and Employment*** **47**

4 Sosial dan Kesejahteraan Rakyat/ ***Social and Welfare*** **69**

5 Pertanian/ ***Agriculture*** **135**

6 Pertambangan, Energi dan Industri/ ***Mining, Energy and Industry*** **175**

7 Transportasi dan Komunikasi/ ***Transportation and Communication*** **187**

8 Keuangan Daerah, Perbankan, Investasi, dan Koperasi/ ***Regional Finance, Banking, Investment, and Cooperatives*** **201**

9 Konsumsi Makanan/ ***Food Consumption*** **221**

10 Sistem Neraca Regional/ ***System of Regional Accounts*** **229**

11 Perbandingan Antarkabupaten/kota/ ***Regency/Municipality Comparison*** **247**

https://pelalawankab.bps.go.id

https://pelalawankab.bps.go.id

DAFTAR TABEL/*LIST OF TABLES*

Halaman
Page

1. Geografi dan Iklim/*Geography and Climate*

1.1 Geografi/*Geography*

1.1.1 Luas Daerah, Persentase terhadap Luas Wilayah, Tinggi Wilayah dan Jarak ke Ibukota Kabupaten Menurut Kecamatan di Kabupaten Pelalawan, 2018/*Total Area Percentageto Regency's Area, Altitude and Distance to the Capital Regency by Subdistrict in Pelalawan Regency, 2018* 9

1.2 Iklim/*Climate*

1.2.1 Rata-rata Suhu dan Kelembaban Udara Menurut Bulan di Kabupaten Pelalawan, 2018/*Average Temperature and Humidity by Month in Pelalawan Regency 2018*..... 11

1.2.2 Jumlah Curah Hujan dan Hari Hujan Menurut Bulan di Kabupaten Pelalawan, 2018/*Amount of Precipitation and Number of Rainy Days by Month in Pelalawan Regency, 2018*..... 12

2. Pemerintahan/*Government*

2.1 Wilayah Administratif/*Administrative Area*

2.1.1 Jumlah Desa Menurut Kecamatan di Kabupaten Pelalawan, 2014-2018/*Number of Villages by Subdistrict in Pelalawan Regency, 2014-2018* 21

2.1.2 Jumlah Kelurahan Menurut Kecamatan di Kabupaten Pelalawan, 2014-2018/ *Number of Kelurahan by Subdistrict in Pelalawan Regency, 2014-2018* 22

2.1.3 Jumlah RT/RW Menurut Kecamatan di Kabupaten Pelalawan, 2018/ *Number of RT/RW by Subdistrict in Pelalawan Regency, 2018* 23

https://pelalawankab.bps.go.id

2.1.4 Nama Bupati Pelalawan dan Masa Jabatannya/*Names of Regent Pelalawan and Their Length of Occupation* 24
2.1.5 Nama-Nama Camat dan Sekretaris Kecamatan Se-Kabupaten Pelalawan Keadaan Akhir Tahun 2018/*Names of Regents and Their Secretaries of Pelalawan Regency, 2018* 25

2.2 Pegawai Negeri Sipil/*Civil Servants*

2.2.1 Jumlah Pegawai Negeri Sipil Menurut Jabatan dan Jenis Kelamin di Lingkungan Pemerintah Kabupaten Pelalawan, 2017-2018/*Number of Civil Servants by Occupation and Sex, 2017-2018* ... 26

2.2.2 Jumlah Pegawai Negeri Sipil Menurut Tingkat Pendidikan dan Jenis Kelamin di Lingkungan Pemerintah Kabupaten Pelalawan, 2017-2018/ *Number of Civil Servants by Educational Level and Sex, 2017-2018*..... 27

2.2.3 Jumlah Pegawai Negeri Sipil Menurut Tingkat Kepangkatan dan Jenis Kelamin di Kabupaten Pelalawan, 2017-2018/ *Number of Civil Servants by Hierarcy and Sex in Pelalawan Regency, 2017-2018* 28

2.2.4 Jumlah Pegawai Negeri Sipil di Lingkungan Pemerintah Kabupaten Pelalawan Menurut Pendidikan, 2018/*Number of Civil Servants Under Regional Government of Pelalawan Regency by Formal Education, 2018* 29

2.2.5 Jumlah Pegawai Negeri Sipil di Lingkungan Pemerintah Kabupaten Pelalawan Menurut Golongan, 2018/*Number of Civil Servants under Regional Government of Pelalawan Regency by Rank, 2018*..... 33

2.2.6 Jumlah Pegawai Negeri Sipil di Lingkungan Pemerintah Kabupaten Pelalawan Menurut Jenis Kelamin, 2018/*Number of Civil Servants under Regional Government of Pelalawan Regency by Sex, 2018* 35

2.2.7 Jumlah Pegawai Negeri Sipil di Lingkungan Pemerintah Kabupaten Pelalawan Menurut Eselon, 2018/ *Number of Civil Servants under Regional Government of Pelalawan Regency by Eselon, 2018* 37

https://pelalawankab.bps.go.id

2.3 Dewan Perwakilan Rakyat Daerah (DPRD)/ *The Regional House of Representative*

2.3.1 Nama dan Masa Jabatan Ketua DPRD Kabupaten Pelalawan Semenjak Terbentuk Hingga Sekarang/ *Head of Regional Representative of Pelalawan Regency Since Its was Formed until Nowadays* 39

2.3.2 Jumlah Anggota DPRD Kabupaten Pelalawan Menurut Jenis Kelamin dan Fraksi, 2018/ *Number of Regional Representative Members of Pelalawan Regency by Sex and Fraction, 2018* 40

2.3.3 Nama-Nama Anggota Komisi DPRD Kabupaten Pelalawan, 2018/ *Names of Commission Regional Representative Members of Pelalawan Regency, 2018* 41

2.3.4 Jumlah Keputusan DPRD Kabupaten Pelalawan Masa Sidang Tahun 2016–2018/ *Number of Regional Representative of Pelalawan Regency's Decisions, 2016–2018* 44

2.3.5 Jumlah Sidang/Rapat yang Diadakan Oleh DPRD Kabupaten Pelalawan Menurut Jenisnya, 2018/ *Number of Sessions/Meetings That Carried Out by Regional Representative of Pelalawan Regency by Type, 2018* 45

3. Penduduk dan Ketenagakerjaan/ *Population and Employment*

3.1 Kependudukan/ *Population*

3.1.1 Penduduk, Laju Pertumbuhan Penduduk, Distribusi Persentase Penduduk, Kepadatan Penduduk, Rasio Jenis Kelamin Menurut Kecamatan di Kabupaten Pelalawan, 2010 dan 2018/ *Population, Population Growth Rate, Percentage Distribution of Population, Population Density, and Population Sex Ratio by Subdistrict, 2010 and 2018* 53

3.1.2 Penduduk Menurut Jenis Kelamin, 2011–2018/ *Population by Sex, 2011–2018* 56

3.1.3 Penduduk Menurut Jenis Kelamin dan Kelompok Umur, 2018/ *Population by Sex and Age Group, 2018* 57

https://pelalawankab.bps.go.id

3.1.4 Jumlah Penduduk dan Laju Pertumbuhan Penduduk Menurut Kecamatan di Kabupaten Pelalawan, 2010, 2017, dan 2018/*Population and Population Growth Rate by Subdistrict in Pelalawan Regency, 2010, 2017, and 2018* 58

3.1.5 Penduduk Menurut Jenis Kelamin dan Kecamatan, 2018/*Population by Sex and Subdistrict, 2018* 59

3.1.6 Jumlah Rumah Tangga, Penduduk dan Rata-Rata Per Rumah Tangga Menurut Kecamatan, 2018/*Number of Household, Population and Average Population Per Household by Subdistrict, 2018* 60

3.1.7 Banyaknya Kartu Tanda Penduduk yang Diterbitkan menurut Kecamatan di Kabupaten Pelalawan, 2017–2018/*Numbers of Identity Card Issued by Subdistrict in Pelalawan Regency, 2017–2018* 61

3.1.8 Banyaknya Akta Kelahiran yang Dikeluarkan menurut Kecamatan di Kabupaten Pelalawan, 2017–2018/*Number of Birth Certificate Issued by Subdistrict, 2017–2018* 62

3.2 Ketenagakerjaan/*Employment*

3.2.1 Jumlah Penduduk Berumur 15 Tahun Keatas Menurut Jenis Kegiatan Selama Seminggu yang Lalu dan Jenis Kelamin di Kabupaten Pelalawan, 2018/*Population Aged 15 Years and Over by Type of Activity During The Previous Week and Sex in Pelalawan Regency, 2018* 63

3.2.2 Jumlah Penduduk Berumur 15 Tahun Ke Atas yang Bekerja Selama Seminggu yang Lalu Menurut Pendidikan Tertinggi yang Ditamatkan dan Jenis Kegiatan di Kabupaten Pelalawan, 2018/*Population Aged 15 Years and Over Who Worked During the Previous Weeks by Educational Attainment and Type of Activity in Pelalawan Regency, 2018* 64

3.2.3 Persentase Penduduk Berumur 15 Tahun Keatas yang Termasuk Angkatan Kerja Menurut Golongan Umur dan Jenis Kelamin di Kabupaten Pelalawan, 2018/*Population Aged 15 Years and Over*

https://pelalawankab.bps.go.id

Who Are Labor Force by Age group and Sex in Pelalawan Regency, 2018 65

3.2.4 Persentase Penduduk Berumur 15 Tahun Ke Atas yang Bekerja Selama Seminggu yang Lalu Menurut Lapangan Pekerjaan Utama dan Jenis Kelamin di Kabupaten Pelalawan, 2018/*Population Aged 15 Years and Over Who Worked During the Previous Week by Main Industry and Sex in Pelalawan Regency, 2018* 66

3.2.5 Persentase Penduduk Berumur 15 Tahun Ke Atas yang Bekerja Selama Seminggu yang Lalu Menurut Status Pekerjaan Utama dan Jenis Kelamin di Kabupaten Pelalawan, 2018/*Population Aged 15 Years and Over Who Worked During the Previous Week by Main Employment Status and Sex in Pelalawan Regency, 2018* 68

4. Sosial dan Kesejahteraan Rakyat/*Social and Welfare*

4.1 Pendidikan/Education

4.1.1 Jumlah Sekolah, Guru, dan Murid Taman Kanak-kanak (TK) di Bawah Kementerian Pendidikan dan Kebudayaan Menurut Kecamatan di Kabupaten Pelalawan, 2017/2018/ *Number of Schools, Teachers, and Pupils in Kindergarten Under The Ministry of Education and Culture by Sub District in Pelalawan Regency, 2017/2018* 77

4.1.2 Jumlah Sekolah, Guru, dan Murid Raudhatul Athfal (RA) di Bawah Kementerian Agama Menurut Kecamatan di Kabupaten Pelalawan, 2017/2018/ *Number of Schools, Teachers, and Pupils in Raudatul Athfal (RA) Under The Ministry of Religious Affairs by Sub District in Pelalawan Regency, 2017/2018* 80

4.1.3 Jumlah Sekolah, Guru, dan Murid Sekolah Dasar (SD) di Bawah Kementerian Pendidikan dan Kebudayaan Menurut Kecamatan di Kabupaten Pelalawan, 2017/2018/ *Number of Schools, Teachers, and Pupils in Primary Schools Under The Ministry of Education and Culture by Sub District in Pelalawan Regency, 2017/2018* 81

4.1.4 Jumlah Sekolah, Guru, dan Murid Madrasah Ibtidaiyah (MI) di Bawah Kementerian Agama Menurut Kecamatan di Kabupaten

https://pelalawankab.bps.go.id

Pelalawan, 2017/2018/ *Number of Schools, Teachers, and Pupils in Madrasah Ibtidaiyah (MI) Under The Ministry of Religious Affairs by Sub District in Pelalawan Regency, 2017/2018* 84

4.1.5 Jumlah Sekolah, Guru, dan Murid Sekolah Menegah Pertama (SMP) di Bawah Kementerian Pendidikan dan Kebudayaan Menurut Kecamatan di Kabupaten Pelalawan, 2017/2018/ *Number of Schools, Teachers, and Pupils in Junior High Schools Under The Ministry of Education and Culture by Sub District in Pelalawan Regency, 2017/2018* 87

4.1.6 Jumlah Sekolah, Guru, dan Murid Madrasah Tsanawiyah (MTs) di Bawah Kementerian Agama Menurut Kecamatan di Kabupaten Pelalawan, 2017/2018/ *Number of Schools, Teachers, and Pupils in Madrasah Tsanawiyah (MTs) Under The Ministry of Religious Affairs by Sub District in Pelalawan Regency, 2017/2018* ... 90

4.1.7 Jumlah Sekolah, Guru, dan Murid Sekolah Menengah Atas (SMA) di Bawah Kementerian Pendidikan dan Kebudayaan Menurut Kecamatan di Kabupaten Pelalawan, 2017/2018/ *Number of Schools, Teachers, and Pupils in Senior High Schools Under The Ministry of Education and Culture by Sub District in Pelalawan Regency, 2017/2018* 93

4.1.8 Jumlah Sekolah, Guru, dan Murid Sekolah Menengah Kejuruan (SMK) di Bawah Kementerian Pendidikan dan Kebudayaan Menurut Kecamatan di Kabupaten Pelalawan, 2017/2018/ *Number of Schools, Teachers, and Pupils in Vocational High Schools Under The Ministry of Education and Culture by Sub District in Pelalawan Regency, 2017/2018* 96

4.1.9 Jumlah Sekolah, Guru, dan Murid Madrasah Aliyah (MA) di Bawah Kementerian Agama Menurut Kecamatan di Kabupaten Pelalawan, 2017/2018/ *Number of Schools, Teachers, and Pupils in Madrasah Aliyah (MA) Under The Ministry of Religious Affairs by Sub District in Pelalawan Regency, 2017/2018* 99

4.1.10 Jumlah Desa/Kelurahan yang Memiliki Fasilitas Sekolah Menurut Kecamatan dan Tingkat Pendidikan di Kabupaten Pelalawan, 2011, 2014, dan 2018/ *Number of Villages Having*

https://pelalawankab.bps.go.id

Educational Facilities by Province and Educational Level in Pelalawan Regency, 2011, 2014, and 2018 102

4.2 Kesehatan/*Health*

4.2.1 Jumlah Desa/Kelurahan yang Memiliki Yang Memiliki Sarana Kesehatan Menurut Kecamatan di Kabupaten Pelalawan, 2011, 2014, dan 2018/*Number of Villages Having Health Facilities by Sub District in Pelalawan Regency, 2011, 2014, and 2018*..... 105

4.2.2 Jumlah Tenaga Kesehatan Menurut Kecamatan di Kabupaten Pelalawan, 2018/ *Number of Medical Personnel by Subdistrict in Pelalawan Regency, 2018*..... 108

4.2.3 Banyaknya Kelahiran Menurut Penolong Kelahiran di Kabupaten Pelalawan Tahun 2017–2018/*Number of Birth by Birth Attendant in Pelalawan Regency, 2017–2018* 109

4.2.4 Jumlah Persalinan Bayi, Bayi Lahir Hidup, dan Bayi Lahir Mati Menurut Kecamatan, 2018/*Number of Cares Baby Born, Baby Born Alive and Death, by Subdistrict, 2018* 110

4.2.5 Jumlah Posyandu, Jumlah Balita yang Ditimbang, Jumlah Balita Gizi Buruk Menurut Kecamatan, 2018/*Number of 'Posyandu's, Children under 5 Years of Age that have weighed, and Bad Nutrition, by Subdistrict, 2018* 111

4.2.6 Jumlah Cakupan Imunisasi Dasar Bayi Per Puskesmas Dirinci Menurut Kecamatan, 2018/*Number of Infant Who Got Immunitation by Public Health Centres and Subdistrict, 2018*..... 112

4.2.7 Sepuluh Penyakit Dengan Penderita Terbanyak di Kabupaten Pelalawan, 2018/ *Ten Deseases that Most Suffererd in Pelalawan Regency, 2018*..... 113

4.2.8 Jumlah Kasus DBD, Diare, TB dan Malaria menurut Kecamatan di Kabupaten Pelalawan, 2018/*Number of Dengue, Diarrhea, TB and Malaria Cases by Subdistrict in Pelalawan Regency, 2018* 114

4.2.9 Jumlah Pasangan Usia Subur (PUS) dan Peserta KB Aktif Menurut Kecamatan di Kabupaten Pelalawan, 2018/*Number of*

https://pelalawankab.bps.go.id

Eligible Couples and Family Planning Participants by Subdistrict in Pelalawan Regency, 2018 115

4.2.10 Jumlah Klinik Keluarga Berencana (KKB) dan Pos Pelayanan Keluarga Berencana Desa (PPKBD) Menurut Kecamatan di Kabupaten Pelalawan, 2018/ *Number of Family Planning Clinics and Village Family Planning Service Units by Subdistrict in Pelalawan Regency, 2018* 117

4.3 Agama/Religion

4.3.1 Jumlah Desa/Kelurahan yang Mengalami Bencana Alam Menurut Kecamatan di Kabupaten Pelalawan, 2011,2014, 2018/ *Number of Villages that Had Natural Disaster by Subdistrict in Pelalawan Regency, 2011,2014, 2018*..... 118

4.3.2 Jumlah Jemaah Haji Menurut Jenis Kelamin dan Kecamatan, 2018/*Number of hajji Pilgrims by Sex and Subdistrict, 2018*..... 119

4.3.3 Jumlah Jemaah Haji Menurut Usia dan Kecamatan, 2018/*Number of hajji Pilgrims by Age and Subdistrict, 2018*..... 120

4.3.4 Jumlah Orang yang Berqurban, Serta Hewan Qurban di Kabupaten Pelalawan, 2018/*Number of Population Who Did "Qurban", and Number of Cattle ("Qurban") in Pelalawan Regency, 2018* 121

4.3.5 Banyaknya Nikah Menurut Kecamatan di Kabupaten Pelalawan, 2017–2018/*Numbers of Marriage by Subdistrict in Pelalawan Regency, 2017–2018*..... 122

4.4 Keamanan dan Ketertiban/*Crime*

4.4.1 Jumlah Kejahatan yang Terjadi di Kabupaten Pelalawan Dirinci Menurut Bulan, 2018/*Number of Crime Cases in Pelalawan Regency by Month, 2018*..... 123

4.4.2 Jumlah Pelanggaran Dirinci Menurut Bulan, 2018/*Number of Traffic Against Cases by Month, 2018* 125

4.4.3 Jumlah Kecelakaan Lalu Lintas yang Terjadi Setiap Bulan, Kondisi Korban dan Kerugian Materialnya, 2018/*Number of*

https://pelalawankab.bps.go.id

Traffic Accidents Each Month, Victims Condition and Material Lost, 2018 126

4.4.4 Jumlah Surat Izin Mengemudi yang Dikeluarkan Menurut Jenisnya,2018/*Number of Driving License Issued by Type, 2018* .. 127

4.4.5 Jumlah BPKB yang Dikeluarkan Menurut Jenis Kendaraan, 2018/*Number of BPKB Issued by Type of Vehicles, 2018* 128

4.4.6 Jumlah Perkara Perdata Pada Pengadilan Negeri Kabupaten Pelalawan Tahun 2014–2018/*Number of Civil Cases at Pelalawan Court of Justice of Pelalawan Regency, 2014–2018*..... 129

4.4.7 Jumlah Perkara Pidana Pada Pengadilan Negeri Kabupaten Pelalawan, 2016–2018/*Number of Criminal Cases at Pelalawan Court of Justice of Pelalawan Regency, 2016-2018*..... 130

4.5 Kemiskinan/*Poverty*

4.5.1 Persentase Penduduk Miskin dan Garis Kemiskinan Kabupaten Pelalawan Tahun 2012–2018/*Percentage Poor of Population and Poverty Line in Pelalawan Regency, 2012–2018* 131

4.6 Sosial Lainnya/*Other Social*

4.6.1 Jumlah Organisasi Kemasyarakatan Berbadan Hukum yang Telah Melapor di Kabupaten Pelalawan Tahun 2015–2018 /*Number of Legal Entity Public Organization That Have Reported in Pelalawan Regency, 2015–2018*..... 132

4.6.2 Tempat-Tempat Bersejarah Menurut Kecamatan, 2018/ *Number of Historical Places by Subdistrict, 2018* 133

4.6.3 Jumlah Balai Adat dan Benda-Benda Kuno Menurut Kecamatan, 2018/*Number of Ceremonial Halls and Antique Collections by Subdistrict, 2018* 134

5. Pertanian/*Agricultre*

5.1 Hortikultura/*Holticulture*

5.1.1 Luas Panen Tanaman Sayuran Menurut Kecamatan dan Jenis Tanaman di Kabupaten Pelalawan, 2017-2018 (Ha)/ *Harvested*

https://pelalawankab.bps.go.id

Area of Vegetables by Subdistrict and Kind of Plant in Pelalawan Regency, 2017-2018 (Ha) 143
5.1.2 Produksi Tanaman Sayuran Menurut Kecamatan dan Jenis Tanaman di Kabupaten Pelalawan, 2017-2018 (Kuintal)/ *Production of Vegetables by Subdistrict and Kind of Plant in Pelalawan Regency, 2017-2018 (quintal)* 144
5.1.3 Luas Panen Tanaman Sayuran dan Buah-Buahan Semusim Menurut Jenis Tanaman di Kabupaten Pelalawan, 2017-2018 (Ha)/ *Harvested area of Seasonal Vegetables and Fruits by Kind of Plant in Pelalawan Regency, 2017-2018 (Ha)* 145
5.1.4 Produksi Tanaman Sayuran dan Buah-Buahan Semusim Menurut Jenis Tanaman di Kabupaten Pelalawan, 2017-2018 (Kuintal)/ *Production of Vegetables by Subdistrict and Kind of Plant in Pelalawan Regency, 2017-2018 (quintal)* 146
5.1.5 Luas Panen Tanaman Biofarmaka Menurut Kecamatan dan Jenis Tanaman (m^2), 2017-2018/ *Harvested Area of Medicinal Plants by Sub District and Kind of Plant (m^2), 2017-2018* 147
5.1.6 Produksi Tanaman Biofarmaka Menurut Kecamatan dan Jenis Tanaman (kg), 2017-2018/ *Production of Medicinal Plants by Sub District and Kind of Plant (kg), 2017-2018* 149
5.1.7 Luas Panen Tanaman Biofarmaka Menurut Jenis Tanaman (m^2), 2017-2018/ *Harvested Area of Medicinal Plants by Kind of Plant (m^2), 2017-2018* 151
5.1.8 Produksi Tanaman Biofarmaka Menurut Jenis Tanaman (kg), 2017-2018/ *Production of Medicinal Plants by Kind of Plant (kg), 2017-2018* 152
5.1.9 Produksi Buah-Buahan Menurut Kecamatan dan Jenis Tanaman (kuintal), 2017-2018/ *Production of Fruits by Sub District and Kind of Plant (quintal), 2017-2018* 153
5.1.10 Produksi Buah-Buahan dan Sayuran Tahunan Menurut Jenis Tanaman (ton), 2017-2018/ *Production of Fruits by Kind of Plants (ton), 2017-2018* 155

https://pelalawankab.bps.go.id

5.2 Perkebunan/*EstateCrops*

5.2.1 Luas Areal Tanaman Perkebunan Menurut Kecamatan dan Jenis Tanaman (ribu Ha) di Kabupaten Pelalawan, 2017-2018/ *Planted Area of Estate Crops by Subdistrict and Type of Crops (thousand ha) in Pelalawan Regency, 2017-2018* 157

5.2.2 Produksi Perkebunan Menurut Kecamatan dan Jenis Tanaman (ribu ton) di Kabupaten Pelalawan, 2017- 2018/ *Production of Estate by Subdistrict and Type of Crops (thousand tons) in Pelalawan Regency, 2017-2018* 159

5.3 Peternakan/*Livestock*

5.3.1 Jumlah Populasi Ternak Menurut Jenis Per Kecamatan, 2018 (Ekor)/*Number of Cattle by Kind and Subdistrict, 2018 (Head)*..... 161

5.3.2 Jumlah Populasi Ternak Unggas Menurut Jenis Per Kecamatan, 2018 (Ekor)/*Number of Poultry by Kind and Subdistrict, 2018 (Head)* 163

5.3.3 Jumlah Ternak Dipotong Dirinci Menurut Kecamatan, 2018 (Ekor)/*Number of Registered Slaughtered Cattle by Subdistrict, 2018* 164

5.3.4 Jumlah Unggas Dipotong Dirinci Menurut Kecamatan, 2018 (Ekor)/*Number of Registered Slaughtered Poultry by Subdistrict, 2018* 165

5.4 Perikanan/*Fishery*

5.4.1 Sungai dan Potensi Perikanan Menurut Kecamatan, 2018/*River and Fishery Potential by Subdistrict, 2018* 166

5.4.2 Danau dan Potensi Perikanan Menurut Kecamatan, 2018/*Lake and Fishery Potential by Subdistrict, 2018* 167

5.4.3 Jumlah Armada Perikanan Menurut Kecamatan, 2018/*Number of Fishing Boats by Subdistrict, 2018*..... 168

5.4.4 Jumlah Alat Tangkap Perikanan Menurut Kecamatan, 2018/*Number of Fishing Catchers by Subdistrict, 2018* 169

5.4.5 Produksi Perikanan Menurut Jenis dan Kecamatan, 2018 (Ton)/*Fishery Production by Kind and Subdistrict, 2018 (Ton)* 170

https://pelalawankab.bps.go.id

5.4.6 Nilai Produksi Perikanan Laut, Perairan Umum, Tambak, Kolam dan Keramba Menurut Jenis Ikan, 2018/ *Value of Production by Marine Fishery, Open Water, Brakish Pond, Fres Water and Cage Fishery by Kind of Fish, 2018*..... 172

6. Industri, Pertambangan, Air Bersih, dan Konstruksi/ *Industry, Mining, Water Supply, and Construction*

6.1 Air Bersih/ *Water Supply*

6.1.1 Produksi Air Bersih Menurut Sumber Air yang Digunakan, 2018/ *Production Water Supply by Source, 2018* 183

6.1.2 Jumlah Produksi Air, Jumlah yang Disalurkan, dan Jumlah Pelanggan UPT-SPAM Kabupaten Pelalawan, 2018/ *Amount of Water Produced, Amount of Water Distributed, and Numbers of Costumer from Water Supply Establishment (UPT-SPAM) of Pelalawan Regency, 2018*..... 184

6.2 Industri/ *Industry*

6.2.1. Industri Kecil Menurut Jenisnya, Jumlah Tenaga Kerja dan Jumlah Investasi, 2018/ *Manufacturing Industry by Kind, Number of Workers and Investment, 2018* 185

7 Transportasi dan Komunikasi/ *Transport and Communications*

7.1 Transportasi/ *Transportation*

7.1.1 Jumlah Kendaraan Angkutan Darat Bermotor Menurut Kecamatan dan Jenis Kendaraan di Kabupaten Pelalawan, 2018/ *Number of Motor Vehicles by Subdistrict and Type of Vehicle in Pelalawan Regency, 2018*..... 193

7.1.2 Jumlah Kendaraan Bermotor Yang Diuji di Dinas Perhubungan Kabupaten Pelalawan, 2017–2018/ *Number of Motor Vehicles Tested at Board Transportation of Pelalawan Regency, 2017–2018*..... 195

7.1.3 Jumlah Angkutan Sungai dan Laut Menurut Jenisnya, 2018/ *Number of River and Sea's Vehicles, 2018* 196

https://pelalawankab.bps.go.id

7.2 Komunikasi/*Communication*

7.2.1 Jumlah Kantor Pos Pembantu Menurut Kecamatan di Kabupaten Pelalawan, 2016–2018/*Number of Auxiliary Post Office by Subdistrict in Pelalawan Regency, 2016–2018*..... 197

7.2.2 Jumlah Surat yang Dikirim dan Diterima Melalui Kantor Pos, 2018/*Number of Letters Sent and Received Via Post Office, 2018* 198

8 Keuangan Daerah, Perbankan, Investasi, dan Koperasi/*Regional Finance, Banking, Invesment, and Cooperatives*

8.1 Keuangan Daerah/*Regional Finance*

8.1.1 Realisasi Pendapatan Pemerintah Kabupaten Pelalawan Menurut Jenis Pendapatan (juta rupiah), 2017–2018/*Actual Revenues of Government of Pelalawan Regency by Source of Revenues (million rupiahs), 2017–2018*..... 209

8.1.2 Realisasi Belanja Pemerintah Kabupaten Pelalawan Menurut Jenis Belanja (juta rupiah), 2017-2018/*Actual Expenditures of Government of Pelalawan Regency by Kind of Expenditures (million rupiahs), 2017-2018*..... 210

8.2 Perbankan/*Banking*

8.2.1 Jumlah Kantor Bank Menurut Tingkatan dan Kelompok Bank di Kabupaten Pelalawan, 2018/*Number of Bank Offices by Level and Group in Pelalawan Regency, 2018*..... 211

8.2.2 Jumlah Dana dari Masyarakat Menurut Kelompok Bank dan Jenis Simpanannya pada Bank, Akhir Tahun 2016–2018 (Juta Rupiah)/*Number of Public Funds by Group of Bank and Kind of Saving on Banks, End of 2016–2018 (Million Rupiahs)* 212

8.2.3 Kredit Perbankan Menurut Jenis Penggunaan di Kabupaten Pelalawan, 2018 (Juta Rupiah)/*Banks Credit by Kind of Utilization in Pelalawan Regency, 2018 (Million Rupiahs)*..... 213

8.3 Investasi/*Investmment*

8.3.1 Jumlah Perusahaan Menurut Bentuk Badan Hukum di Kabupaten Pelalawan, 2016–2018/ *Number of Establishments by Type of Business Entity in Pelalawan Regency, 2016–2018* 214

https://pelalawankab.bps.go.id

8.3.2 Penerbitan SIUP di Kabupaten Pelalawan Tahun 2017–2018/*Publishing of SIUP in Pelalawan Regency, 2017–2018* 215

8.3.3 Penanaman Modal Menurut Bidang Usaha dan Jenisnya, 2018/*Invesment by Economic Sector and Kind, 2018* 216

8.4 Koperasi/*Cooperatives*

8.4.1 Jumlah Koperasi Menurut Jenis Koperasi dan Kecamatan di Kabupaten Pelalawan, 2018/*Number of Cooperatives by Type of Cooperative and Subdistrict in Pelalawan Regency, 2018* 217

8.4.2 Jumlah Koperasi dan Keanggotaannya, 2018/*Number of Cooperative Units and Members, 2018* 218

8.4.3 Struktur Permodalan, Volume Usaha dan Aset Koperasi, 2018/*Capital Structure, Business Volume, and Cooperative Assets, 2018* 219

9 Konsumsi Makanan/ *Food Consumption*

9.1 Rata-rata Pengeluaran dan Persentase Rata-rata Pengeluaran Per Kapita Sebulan Menurut Kelompok Makanan di Kabupaten Pelalawan, 2018 /*Average Expenditure and Percentage of Average Expenditure Per Capita Per Month by Food Group in Pelalawan Regency, 2018* 227

9.2 Rata-rata Pengeluaran dan Persentase Rata-rata Pengeluaran Per Kapita Sebulan Menurut Kelompok Bukan Makanan di Kabupaten Pelalawan, 2018/*Average Expenditure and Percentage of Average Expenditure Per Capita Per Month by Non-Food Group in Pelalawan Regency, 2018* 228

10 Sistem Neraca Regional/*System of Regional Accounts*

10.1 Produk Domestik Regional Bruto Atas Dasar Harga Berlaku Menurut Lapangan Usaha di Kabupaten Pelalawan (juta rupiah), 2014–2018/*Gross Regional Domestic Product at Current Market Prices by Industry in Pelalawan Regency (million rupiahs), 2014–2018* 237

10.2 Produk Domestik Regional Bruto Atas Dasar Harga Konstan 2010 Menurut Lapangan Usaha di Kabupaten Pelalawan (juta rupiah), 2014–2018/*Gross Regional Domestic Product at 2010*

https://pelalawankab.bps.go.id

Constant Market Prices by Industry in Pelalawan Regency (million rupiahs), 2014–2018 239

10.3 Distribusi Persentase Produk Domestik Regional Bruto Atas Dasar Harga Berlaku Menurut Lapangan Usaha di Kabupaten Pelalawan (persen), 2014–2018/*Percentage Distribution of Gross Regional Domestic Product at Current Market Prices by Industry in Pelalawan Regency (percent), 2014–2018* 241

10.4 Laju Pertumbuhan Produk Domestik Regional Bruto Atas Dasar Harga Konstan 2010 Menurut Lapangan Usaha di Kabupaten Pelalawan (persen), 2014–2018/*Growth Rate of Gross Regional Domestic Product at 2010 Constant Market Prices by Industry in Pelalawan Regency (percent), 2014-2018* 243

10.5 Indeks Harga Implisit Produk Domestik Regional Bruto Menurut Lapangan Usaha di Kabupaten Pelalawan (2010=100), 2014–2018/*Implicit Price Index of Gross Regional Domestic Product by Industry in Pelalawan Regency (2010=100), 2014–2018* 245

10.6 Laju Implisit Produk Domestik Regional Bruto Menurut Lapangan Usaha di Kabupaten Pelalawan, 2014–2018/*Implicit Growth Rate of Gross Regional Domestic Product by Industry in Pelalawan Regency, 2014–2018* 246

11 Perbandingan Antarkabupaten/kota/*Regency/Municipality Comparison*

11.1 Jumlah Penduduk Menurut Kabupaten/Kota di Provinsi Riau, 2015–2018/*Population by Regency/City in Riau Province, 2015–2018* 253

11.2 Laju Pertumbuhan Produk Domestik Regional Bruto Atas Dasar Harga Konstan 2010 Menurut Kabupaten/Kota di Provinsi Riau (persen), 2015–2018/*Growth Rate of Gross Regional Domestic Product at 2010 Constant Market Prices by Regency/City in Riau Province (percent), 2015–2018* 254

https://pelalawankab.bps.go.id

11.3 Persentase Penduduk Miskin Menurut Kabupaten/Kota di Provinsi Riau, 2015–2018/*Percentage of Poor People by Regency/City in Riau Province, 2015–2018* 255

11.4 Tingkat Pengangguran Terbuka (TPT) Menurut Kabupaten/Kota di Provinsi Riau, 2015–2018/*Unemployment Rate by Regency/City in Riau Province, 2015–2018*..... 256

11.5 Indeks Pembangunan Manusia (IPM) Menurut Kabupaten/Kota di Provinsi Riau, 2015–2018/*Human Development Index (HDI) by Regency/City in Riau Province, 2015–2018*..... 257

11.6 Jumlah Perusahaan/Usaha Jasa Akomodasi, Kamar, dan Tempat Tidur Menurut Klasifikasi Hotel/Jasa Akomodasi dan Kabupaten/Kota di Provinsi Riau, 2018/*Number of Companies/Businesses in Accommodation, Rooms, and Beds by Classification of Hotels/Accommodation Services and Regencies/Cities in Riau Province, 2018* 258

https://pelalawankab.bps.go.id

DAFTAR GAMBAR/*LIST OF FIGURES*

Halaman
Page

Gambar 1. *Figure* **Persentase Luas Wilayah Kecamatan di Kabupaten Pelalawan**
Percentace of Total Area of Subdistrict in Pelalawan Regency 7

Gambar 2. *Figure* **Persentase Pegawai Negeri Sipil di Lingkungan Pemerintah Kabupaten Pelalawan Menurut Pendidikan, 2018**
Percentage of Civil Servants under Regional Government of Pelalawan Regency by Formal Education, 2018 19

Gambar 3. *Figure* **Penduduk Menurut Jenis Kelamin, 2011-2018**
Population by Sex, 2011-2018 51

Gambar 4. *Figure* **Jumlah Dokter, Bidan, dan Perawat di Kabupaten Pelalawan, 2018**
Number of Doctor, Midwife and Nurse in Pelalawan Regency, 2018 75

Gambar 5. *Figure* **Produksi Perkebunan Kelapa Sawit Menurut Kecamatan di Kabupaten Pelalawan (ribu ton), 2018**
Production of Oil Palm Plantation by Subdistrict in Pelalawan Regency (Thousand ton), 2018 141

Gambar 6. *Figure* **Jumlah Industri Kecil di Kabupaten Pelalawan, 2017-2018**
Number of Manufacturing Industry in Pelalawan Regency, 2017-2018 181

Gambar 7. *Figure* **Jumlah Angkutan Sungai dan Laut Menurut Jenisnya, 2017-2018**
Number of River and Sea's Vehicles, 2017-2018 191

Gambar 8. *Figure* **Jumlah Perusahaan Menurut Bentuk Badan Hukum di Kabupaten Pelalawan, 2018**
Number of Establishments by Type of Business Entity in 207

https://pelalawankab.bps.go.id

Pelalawan Regency, 2018,.....

Gambar 9. **Persentase Pengeluaran Per Kapita Sebulan Menurut Kelompok Makanan dan Non Makanan di Kabupaten Pelalawan, 2018**
Figure *Percentage of Expenditure Per Capita Per Month by Food and Non Food Group in Pelalawan Regency, 2018* 225

Gambar 10. **Laju Pertumbuhan Produk Domestik Regional Bruto Atas Dasar Harga Konstan 2010 Menurut Lapangan Usaha di Kabupaten Pelalawan (persen), 2014–2018**
Figure *Growth Rate of Gross Regional Domestic Product at 2010 Constant Market Prices by Industry in Pelalawan Regency (percent), 2014–2018*……. 235

Gambar 11. **Indeks Pembangunan Manusia (IPM) Menurut Kabupaten/Kota di Provinsi Riau, 2018**
Figure *Human Development Index (HDI) by Regency/City in Riau Province, 2018*..... 251

https://pelalawankab.bps.go.id

PENJELASAN UMUM/*EXPLANATORY NOTES*

Tanda-tanda, satuan-satuan dan lain-lainnya yang digunakan dalampublikasi ini, adalah sebagai berikut:
Symbols, measurements unit and other acronyms which are used in this publication, are as follows:

1. TANDA-TANDA/*SYMBOLS*

Data tidak tersedia/*Data not available*	:	…
Tidak ada atau nol/*Null or Zero*	:	—
Data dapat diabaikan/*Data negligible*	:	0
Tanda desimal/*Decimal point*	:	,
Data tidak dapat ditampilkan/*Not applicable*	:	NA
Angka perkiraan/*Estimated figures*	:	e
Angka sementara/*Preliminary figures*	:	*
Angka sangat sementara/*Very Preliminary figures*	:	**
Angka diperbaiki/*Revised Figures*	:	r

2. SATUAN/*UNITS*

Barel/Barrel	:	158,99 liter/*liters* = 1/6,2898 m^3
Hektar/*Hectare* (Ha)	:	10.000 m^2
Kilometer (km)/*Kilometres (km)*	:	1.000 meter/*meters* (m)
Knot/*Knot*	:	1,8523 km/jam(*km/hour*)
Kuintal/*Quintal*	:	100 kg
KWh	:	1.000 Watt hour
MWh	:	1.000 KWh
Liter (untuk beras)/*Litre (for rice)*	:	0,80 kg
Ons/*Ounce*	:	0,1 kg
Ton/*Ton*	:	1.000 kg

Satuan lain: buah, dus, butir, helai/lembar, kaleng, batang, pulsa, ton kilometer (ton-km), jam, menit, persen (%)
Other units: unit, pack, pieces, sheets, cans, rods, pulse, ton kilometer (ton-km), hours, minutes, percent (%)

Perbedaan angka dibelakang koma disebabkan oleh pembulatan angka
The difference in decimal numbers is caused by roundin

https://pelalawankab.bps.go.id

https://pelalawankab.bps.go.id

SEJARAH SINGKAT

BRIEF HISTORY

Nama Kabupaten Pelalawan berawal dari nama sebuah kerajaan Pelalawan yang pusat kerajaannya berada di pinggir sungai Kampar. Kerajaan ini berdiri tahun 1761, dan mulai terkenal pada masa pemerintahan Sultan Syed Abdurrahman Fachrudin (1811-1822).Raja terakhir kerajaan Pelalawan adalah Tengku Besar Kerajaan Pelalawan yang memerintah pada tahun 1940 - 1945.

Pelalawan name originated from the name of a royal kingdom Pelalawan, the center located by the River Kampar. The kingdom was established in 1761, and be famous during the reign of Sultan Syed Abdurrahman Fachrudin (1811-1822). The last king of the kingdom Pelalawan is Tengku Pelalawan that ruled the Kingdom in 1940-1945.

Berdasarkan Undang-Undang Nomor 53 Tahun 1999 tentang pembentukan 8 (delapan) Kabupaten/Kota di Propinsi Riau yang diresmikan oleh Menteri Dalam Negeri tanggal 12 Oktober 1999 di Jakarta dan Operasional Pemerintah Daerah tanggal 5 Desember 1999, salah satu di antaranya Kabupaten Pelalawan. Kabupaten ini memiliki luas 13.067,29 Km² dan pada awal terbentuknya terdiri atas 4 kecamatan, yaitu kecamatan: Langgam, Pangkalan Kuras, Bunut, dan Kuala Kampar.

Under Law No.53 in 1999 on the establishment of eight (8) Subdistricts/cities in Riau Province which was in augurated by the Minister of Home Affairs on October 12, 1999 in Jakarta and Local Government Operations on December 5, 1999, one of which is Pelalawan. The Subdistrict has an area of 13,067.29 km², and at the beginning of the formation consists of 4 Subdistricts, namely: Langgam, Pangkalan Kuras, Bunut, dan Kuala Kampar.

https://pelalawankab.bps.go.id

Dalam perkembangannya, Kabupaten Pelalawan secara administratif terdiri atas 12 wilayah kecamatan, yang meliputi 104 Desa dan 14 Kelurahan.	*In its development, Pelalawan consists of 12 administrative Subdistricts, covering 104 villages and 14 kelurahans.*
Pada tahun 2001 kepala daerah Kabupaten Pelalawan dipilih oleh DPRD dengan pasangan H.T Azmun Jaafar dan H. Anas Badrun. Kemudian bulan Februari 2006, dilakukan pemilihan kepala daerah langsung pertama dengan pasangan terpilih H.T Azmun Jaafar dan Drs H Rustam Efendi sebagai Bupati dan Wakil Bupati Kabupaten Pelalawan periode 2006-2012.	*In 2001, the head of Pelalawan Regency appointed by council representative with acouple HT.Azmun Jaafar and H. Anas Badrun. Then in February 2006, conducted first direct elections with selected couples HT.Azmun Jaafar and Drs.H.Rustam Efendi as Regent and Vice Regent Pelalawan period 2006-2012.*
Pemilukada tahap kedua di Kabupaten Pelalawan dilaksanakan pada tanggal 16 Februari 2012. Dalam Rapat Pleno Komisi Pemilihan Umum Kabupaten Pelalawan tanggal 20 Februari 2012 ditetapkan pasangan HM Harris dan Marwan Ibrahim sebagai Bupati dan Wakil Bupati Kabupaten Pelalawan periode 2012–2016. Kemudian pada pemilihan kepala daerah selanjutnya, H.M Harris dan H. Zardewan terpilih (2016-2021)	*Election Pelalawan second phase was held on February 16, 2012. In the Plenary Meeting of the General Elections Commission Pelalawanon February 20, 2012, set a couple HM.Harris and Marwan Ibrahim as Regent and Vice Regent Pelalawan period 2012-2016. In the next regional head election, H.M Harris and H. Zardewan were elected as Regent and Vice Regent Pelalawan (2016-2021)*

https://pelalawankab.bps.go.id

GEOGRAFI DAN IKLIM
GEOGRAPHY AND CLIMATE

BAB CHAPTER 01

KEADAAN GEOGRAFIS KABUPATEN PELALAWAN
Pelalawan Regency Geographic Condition

LETAK ASTRONOMIS
1,25' LU- 0,20' LS
100,42' - 103,28' BT

Astronomical Position
1,25' LU- 0,20' LS
100,42' - 103,28' BT

BATAS-BATAS
TIMUR : PROVINSI KEPULAUAN RIAU
SELATAN : KAB. INDRAGIRI HILIR
BARAT : KAB. KAMPAR DAN KOTA PEKANBARU
UTARA : KAB. SIAK DAN KAB. KEPULAUAN MERANTI

Borderline
East : Provinsi Kepulauan Riau
South : Kab. Indragiri Hilir
West : Kab. Kampar dan Kota Pekanbaru
North : Kab Siak dan Kab. Kep. Meranti

LUAS WILAYAH PELALAWAN
Total Area of Pelalawan
13.067,29 Km²

https://pelalawankab.bps.go.id

TELUK MERANTI
Kecamatan Teluk Meranti adalah Kecamatan terluas dengan luas wilayah seluas 4.113,03 Km2

Subdistrict Teluk Meranti is the largest Subdistrict with total 4.113,03 Km square area.

PANGKALAN KERINCI
Kecamatan Pangkalan Kerinci adalah Kecamatan terkecil dengan luas wilayah seluas 217,26 Km2

Subdistrict Pangkalan Kerinci is the smallest Subdistrict with total 217,26 Km square area.

Sumber/*Source* : **Kementrian Dalam Negeri** / *Ministry of Home Affairs*

https://pelalawankab.bps.go.id

GEOGRAFI DAN IKLIM

GEOGRAPHY AND CLIMATE

Penjelasan Teknis

Luas wilayah adalah sebuah daerah yang dikuasai atau menjadi teritorial dari sebuah kedaulatan

Suhu udara adalah keadaan udara pada waktu dan tempat tertentu.

Kelembaban udara adalah jumlah kandungan uap air yang ada dalam udara

Curah hujan merupakan jumlah air yang jatuh di permukaan tanah selama periode tertentu

Technical Notes

The total area *is an area controlled or become territorial of a sovereign.*

The air temperature *was the state of the air at a specific time and place.*

Humidity *is the amount of water vapor content in the air.*

Rainfall *is the amount of water that falls on the ground during certain periods*

https://pelalawankab.bps.go.id

Deskripsi

1.1 Letak dan Luas Wilayah

Kabupaten Pelalawan terletak di Pesisir Pantai Timur Pulau Sumatera antara 1,25' Lintang Utara sampai 0,20' Lintang Selatan dan antara 100,42' Bujur Timur sampai 103,28' Bujur Timur:

Sebelah Utara

- Kabupaten Siak (Kecamatan Sungai Apit dan Kecamatan Siak);

Description

1.1 Area and Location

Pelalawan Regency is located in the East Coastal Sumatra between 1,25' North latitude to 0,20' south latitude and between 100,42' East longitude to 103,28' east longitude with boundary is:

To the North

- *Sungai Apit Subdistrict and Siak Subdistrict of Siak Regency;*

- Kabupaten Kepulauan Meranti (Kecamatan Tebing Tinggi);

Sebelah Selatan

- Kabupaten Indragiri Hilir (Kecamatan Kateman, Kecamatan Mandah, dan Kecamatan Gaung);
- Kabupaten Indragiri Hulu (Kecamatan Rengat, Kecamatan Pasir Penyu, Kecamatan Peranap, dan Kecamatan Kuala Cenayu);
- Kabupaten Kuantan Singingi (Kecamatan Kuantan Hilir, dan Kecamatan Singingi);

Sebelah Barat

- Kabupaten Kampar (Kecamatan Kampar Kiri, Kecamatan Siak Hulu); Kota Pekanbaru (Kecamatan Rumbai dan Tenayan Raya);

Sebelah Timur

- Provinsi Kepulauan Riau.

Luas wilayah Kabupaten Pelalawan kurang lebih 13.067,29 Km2. Kabupaten Pelalawan terdiri dari 12 kecamatan dengan kecamatan terluas adalah Kecamatan Teluk Meranti yaitu 4.113,03 Km2 (31,48 %) dan yang paling kecil adalah Kecamatan Pangkalan Kerinci dengan luas

- *Tebing Tinggi Subdistrict of Kepulauan Meranti Regency;*

To the South

- *Kateman Subdistrict, Mandah Subdistrict, Gaung Subdistrict of Indragiri Hilir Regency;*
- *Rengat Subdistrict, Pasir Penyu Subdistrict, Peranap Subdistrict and Kuala Cenayu of Indragiri Hulu Regency;*
- *Kuantan Hilir Subdistrict and Singingi Subdistrict of Kuantan Singingi Regency.*

To the West

- *Kampar Kiri Subdistrict and Siak Hulu of Kampar Regency; Rumbai Subdistrict and Tenayan Subdistrict of Pekanbaru city.*

To the East

- *Kepulauan Riau Province.*

The total area Pelalawan approximately 13.067,29 Km2. Pelalawan Regency consists of 12 Subdistricts with the largest Subdistrictis the Teluk Meranti Subdistrict around 4.113,03 Km2 (31,47 %) and the smallestis the Pangkalan

https://pelalawankab.bps.go.id

217,26 Km2 atau 1,66 % dari luas Kabupaten Pelalawan.

Kerinci Subdistrict with an area of 217,26 Km2 or 1,66 % of the total Pelalawan.

1.2 Jarak Lurus Ibukota Kecamatan dengan Ibukota Kabupaten

Jarak lurus ibukota kecamatan yang terdekat dengan ibukota kabupaten adalah ibukota Kecamatan Pangkalan Kerinci ± 0 km. Sedangkan jarak yang terjauh adalah ibukota Kecamatan Kuala Kampar (Teluk Dalam) sejauh 159,2 km (Tabel 1.1.3)

Dilihat dari ketinggian beberapa daerah atau kota di Kabupaten Pelalawan dan permukaan laut berkisar antara 2-40 m. Daerah atau kota yang tertinggi adalah Langgam (Langgam), P. Kerinci (P.Kerinci), Sorek I (Pangkalan Kuras), P. Lesung (P. Lesung), Ukui dan Bandar Seikijang dengan tinggi masing-masing diatas 30 m dan yang terendah adalah Teluk Dalam (Kuala Kampar) 2 m (tabel 1.1.2).

1.2 Distance Straight Capital City of Sub-Regency with Capital City ofRegency

Distance straight capital Subdistrict nearest to the capital city is the capital of Pangkalan Kerinci Subdistrict ± 0 km.The farthest distance is the capital city of Kuala Kampar Subdistrict (Teluk Dalam) as far as 159,2 km (Table 1.1.3)

Seen from a height of some regions or cities in PelalawanRegency and sea level ranges from 2-40 m. The highest area are Langgam (Langgam), Pangkalan Kerinci (Pangkalan Kerinci), Sorek I (Pangkalan Kuras), Pangkalan Lesung (Pangkalan Lesung), Ukui and Bandar Seikijang with high each over 30 m and the lowest was in the Teluk Dalam (Kuala Kampar) 2 m (Table 1.1.2)

https://pelalawankab.bps.go.id

https://pelalawankab.bps.go.id

Gambar 1

Figure 1

Percentase Luas Wilayah Kecamatan di Kabupaten Pelalawan

Percentage of Total Area of Subdistrict inPelalawan Regency

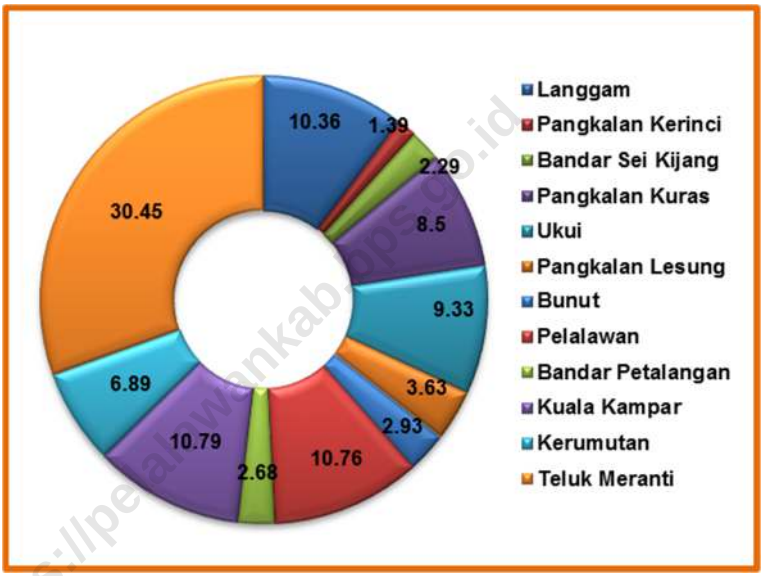

https://pelalawankab.bps.go.id

https://pelalawankab.bps.go.id

1.1 KEADAAN GEOGRAFI/ *GEOGRAPHY CONDITION*

Tabel 1.1.1 **Luas Daerah, Persentase terhadap Luas Wilayah, Tinggi Wilayah dan Jarak ke Ibukota Kabupaten Menurut Kecamatan di Kabupaten Pelalawan, 2018**

Table *Total Area Percentage to Regency's Area, Atitude and Distance to the Capital Regency by Subdistrict in Pelalawan Regency, 2018*

Kecamatan/ *Subdistrict*	Ibukota Kecamatan/ *Capital city of Subdistrict*	Luas (Km^2)[1]/ Total Area (Km^2)[1]
(1)	(2)	(3)
Langgam	Langgam	1 476,29
Pangkalan Kerinci	Pangkalan Kerinci	217,26
Bandar Sei Kijang	Sekijang	325,03
Pangkalan Kuras	Sorek Satu	1 224,55
Ukui	Ukui Satu	1 337,47
Pangkalan Lesung	Pangkalan Lesung	438,08
Bunut	Pangkalan Bunut	444,65
Pelalawan	Pelalawan	1 469,38
Bandar Petalangan	Rawang Empat	361,85
Kuala Kampar	Teluk Dalam	683,39
Kerumutan	Kerumutan	976,31
Teluk Meranti	Teluk Meranti	4 113,03
Pelalawan		**13 067,29**

https://pelalawankab.bps.go.id

Tabel 1.1.1 **Tabel Lanjutan**
Table *Continued Table*

Kecamatan/ *Subdistrict*	Persentase terhadap Luas Kabupaten/ *Percentage to Regency's Area*	Tinggi Wilayah (mdpl)/ *Atitude (m.a.s.l)*	Jarak Ke Ibukota/*Distance to the Capital*
(1)	(4)	(5)	(6)
Langgam	11,30	30	20,10
Pangkalan Kerinci	1,66	15	0,00
Bandar Sei Kijang	2,49	35	26,20
Pangkalan Kuras	9,37	32	36,30
Ukui	10,24	40	66,20
Pangkalan Lesung	3,35	30	56,30
Bunut	3,40	25	35,40
Pelalawan	11,24	5	27,30
Bandar Petalangan	2,77	20	45,20
Kuala Kampar	5,23	2	159,20
Kerumutan	7,47	10	74,20
Teluk Meranti	31,48	3	84,10
Pelalawan	**100**		

Sumber/*Source* : Kementrian Dalam Negeri/*Ministry of Home Affairs*

https://pelalawankab.bps.go.id

1.2 IKLIM/*CLIMATE*

Tabel 1.2.1 **Rata-rata Suhu dan Kelembaban Udara Menurut Bulan di Kabupaten Pelalawan, 2018**
Table *Average Temperature and Humidity by Month in Pelalawan Regency, 2018*

Bulan/*Month*	Suhu Udara *Temperature* (°C)			Kelembaban Udara *Humidity* (%)		
	Maks *Max*	Min	Rata-rata *Average*	Maks *Max*	Min	Rata-rata *Average*
(1)	(2)	(3)	(4)	(5)	(6)	(7)
Januari/*January*	34,1	20,8	26,3	100	58	86
Februari/*February*	34,0	21,5	26,6	100	55	74
Maret/*March*	34,0	22,0	26,3	100	56	71
April/*April*	35,4	22,4	27,1	100	52	82
Mei/*May*	35,4	23,0	26,9	98	53	83
Juni/*June*	35,4	21,8	27,5	98	52	81
Juli/*July*	34,0	22,0	27,2	98	54	82
Agustus/*August*	34,4	22,0	27,4	98	52	81
September/*September*	34,9	22,2	27,0	98	50	83
Oktober/*October*	33,8	22,0	26,5	98	58	85
November/*November*	34,6	21,6	25,8	98	56	79
Desember/*December*	34,5	21,0	26,9	98	54	84

Sumber/*Source*: BMKG Stasiun Meteorologi Pekanbaru/*Indonesian Agency for Meteorology, Climatology and Geophysics-Pekanbaru Station*

https://pelalawankab.bps.go.id

Tabel 1.2.2 **Jumlah Curah Hujan dan Hari Hujan Menurut Bulan di Kabupaten Pelalawan, 2018**
Table *Amount of Precipitation and Number of Rainy Days by Month in Pelalawan Regency, 2018*

Bulan/*Month*	Curah Hujan/ *Rainfall (Mm)*	Hari Hujan/ *Rainday*
(1)	(2)	(3)
Januari/*January*	143	8
Februari/*February*	164	5
Maret/*March*	231	10
April/*April*	133	10
Mei/*May*	119	12
Juni/*June*	106	8
Juli/*July*	154	13
Agustus/*August*	15	9
September/*September*	55	10
Oktober/*October*	429	20
November/*November*	396	22
Desember/*December*	221	14

Sumber/*Source*: BMKG Stasiun Meteorologi Pekanbaru/*Indonesian Agency for Meteorology, Climatology and Geophysics-Pekanbaru Station*

https://pelalawankab.bps.go.id

PEMERINTAHAN
GOVERNMENT

BAB
CHAPTER
02

JUMLAH PNS PEMDA PELALAWAN
Number of Pelalawan's Government Civil Servant
2018

LAKI-LAKI *Male*
2.077 Orang *people*

PEREMPUAN *Female*
2.624 Orang *people*

480 Orang *people*

234 Orang *people*

MEMILIKI JABATAN ESELON
Have ECHELON rank

58%
Lulusan **S1,S2,S3**
University Graduates

https://pelalawankab.bps.go.id

MENURUT GOLONGAN
Hierarchy Rank

1	2	3	4
33 Orang *people*	924 Orang *people*	2.906 Orang *people*	838 Orang *people*

Sumber/*Source* : Badan Kepegawaian, Pendidikan, dan Pelatihan Daerah Kabupaten Pelalawan
/ *Board of Civil Servant Administrative of Pelalawan Regency*

https://pelalawankab.bps.go.id

PEMERINTAHAN
GOVERNMENT

Penjelasan Teknis

Desa adalah suatu wilayah yang ditempati sejumlah penduduk sebagai kesatuan masyarakat yang di dalamnya merupakan kesatuan hukum yang memiliki organisasi pemerintahan terendah langsung di bawah camat, dan berhak menyelenggarakan rumah tangganya sendiri (otonomi) dalam ikatan NKRI.

Kelurahan adalah suatu wilayah yang ditempat oleh sejumlah penduduk yang dengan organisasi pemerintahan terendah langsung di bawah camat yang tak berhak menyelenggarakan rumah tangganya sendiri.

DPR (Dewan Perwakilan Rakyat) adalah sebuah lembaga tinggi negara yang anggota-anggotanya berasal dari anggota suatu partai politik yang memiliki peranan penting dalam setiap kebijakan-kebijakan yang akan diambil oleh negara.

Pengertian Pegawai Negeri

Technical Notes

Village *is an area occupied by a population as a whole society in which an entity which has the lowest administrative organization directly under the district head, who has the right to conduct his own household (autonomy) in the bonds of the unitary Republic of Indonesia.*

Kelurahan *is an area occupied by a population that has the lowest administrative organization directly under the district head who does not have the right to hold their own household.*

DPR (House of Representatives) *is a high state institution whose members come from a member of a political party that has an important role in each of the policies that will be taken by the state.*

https://pelalawankab.bps.go.id

Sipil (PNS) Menurut UU No 15 Tahun 2014 adalah warga negara Indonesia yang memenuhi syarat tertentu, diangkat sebagai pegawai ASN secara tetap oleh pejabat Pembina kepegawaian untuk menduduki jabatan pemerintahan.

Definition of Civil Servants (PNS) *According to Law No. 15 of 2014 were Indonesian citizens who meet certain requirements, was appointed as an employee ASN regularly by officials staffing a position in government.*

Pangkat adalah kedudukan yang menunjukkan tingkatan seorang Pegawai Negeri sipil (PNS) berdasarkan jabatannya dalam rangkaian susunan kepegawaian dan digunakan sebagai dasar penggajian.

Grade *is the position that indicates the level of a Civil Servant (PNS) based his position in the staffing and used as the basis for payroll.*

https://pelalawankab.bps.go.id

Deskripsi

2.1 Wilayah Administratif

Pada tahun 2018, kecamatan di Kabupaten Pelalawan berjumlah 12 kecamatan, dengan 14 Kelurahan dan 104 Desa. Jumlah RT dan RW di Kabupaten Pelalawan berjumlah sebanyak 2.000 dan 679.

.Description

2.1 Administrative Area

In 2018, the Subdistricts in Pelalawan amounted to 12 Subdistricts, with 14 kelurahan and 104 Villages, both of them same as previous year. The number of RT and RW in 2018 is 2.000 RT and 679 RW.

2.2 Pegawai Negeri Sipil

Jumlah pegawai negeri sipil di Kabupaten Pelalawan pada tahun 2018 sebanyak 4.701 orang. Komposisi pegawai negeri didominasi lulusan sarjana yaitu 57,95 % (2.724 orang) dan lulusan Diploma yaitu 24,08 % (1.132 orang). Sedangkan jumlah pegawai negeri terbanyak ada di Dinas Pendidikan mencapai 2.235 orang dengan jumlah lulusan Sarjana sebanyak 1.467 orang dan lulusan Diploma sebanyak 589 orang.

2.2 Civil Service

The number of civil servants in the Pelalawan government in 2018 as many as 4.701 people. The composition of the civil servants are dominated by Bachelor graduates 57,95 % (2.724 people) and Diploma graduates 24,08 % (1.132 people). While the highest number of civil servants in the Department of Education that reached 2.235 people by the number of 1.467 Bachelor graduates and 589 Diploma graduates.

2.3 Dewan Perwakilan Rakyat Daerah

Anggota DPRD Kabupaten Pelalawan tahun 2018 adalah 34 orang, yang terdiri dari 32 laki-laki dan dua perempuan. Fraksi dengan jumlah anggota terbanyak adalah fraksi Golkar.

Selama tahun 2018 DPRD Kabupaten Pelalawan telah melakukan 233 sidang yang terbagi dalam 4 masa sidang, dari bulan Januari-Desember 2018.

2.3 The Regional House of Representatives

The number of members of parliament of Pelalawan in 2018 as many as 34 people, consist off 32 male and two female. Faction with the highest number of members is Golkar faction.

During 2018,The parliament of Pelalawan Regency has done 233 sessions that divided into four time sessions from January 2018 to December 2018.

https://pelalawankab.bps.go.id

https://pelalawankab.bps.go.id

Gambar 2

Figure 2

Persentase Pegawai Negeri Sipil di Lingkungan Pemerintah Kabupaten Pelalawan Menurut Pendidikan, 2018

Percentage of Civil Servants under Regional Government of Pelalawan Regency by Formal Education, 2018

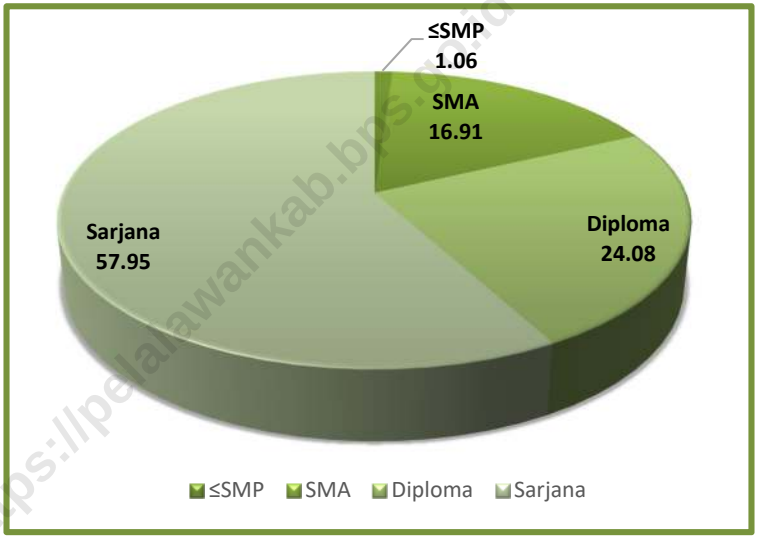

https://pelalawankab.bps.go.id

https://pelalawankab.bps.go.id

2.1 WILAYAH ADMINISTRATIF/*ADMINISTRATIVE AREA*

Tabel 2.1.1 **Jumlah Desa Menurut Kecamatan di Kabupaten Pelalawan, 2014-2018**
Table
Number of Villages by Subdistrict in Pelalawan Regency, 2014-2018

Kecamatan/ *Subdistrict*	2014	2015	2016	2017	2018
(1)	(2)	(3)	(4)	(5)	(6)
Langgam	7	7	7	7	7
Pangkalan Kerinci	4	4	4	4	4
Bandar Sei Kijang	4	4	4	4	4
Pangkalan Kuras	16	16	16	16	16
Ukui	11	11	11	11	11
Pangkalan Lesung	9	9	9	9	9
Bunut	9	9	9	9	9
Pelalawan	8	8	8	8	8
Bandar Petalangan	10	10	10	10	10
Kuala Kampar	9	9	9	9	9
Kerumutan	9	9	9	9	9
Teluk Meranti	8	8	8	8	8
Pelalawan	**104**	**104**	**104**	**104**	**104**

Sumber/*Source*: Peraturan Menteri Dalam Negeri Nomor 137 Tahun 2017 tanggal 29 Desember 2017/*Minister of Home Affairs Regulation Number137/2017, December 29, 2017*

https://pelalawankab.bps.go.id

Tabel 2.1.2 *Table* **Jumlah Kelurahan Menurut Kecamatan di Kabupaten Pelalawan, 2014-2018**

Number of Kelurahan by Subdistrict in Pelalawan Regency, 2014-2018

Kecamatan/ *Subdistrict*	2014	2015	2016	2017	2018
(1)	(2)	(3)	(4)	(5)	(6)
Langgam	1	1	1	1	1
Pangkalan Kerinci	3	3	3	3	3
Bandar Sei Kijang	1	1	1	1	1
Pangkalan Kuras	1	1	1	1	1
Ukui	1	1	1	1	1
Pangkalan Lesung	1	1	1	1	1
Bunut	1	1	1	1	1
Pelalawan	1	1	1	1	1
Bandar Petalangan	1	1	1	1	1
Kuala Kampar	1	1	1	1	1
Kerumutan	1	1	1	1	1
Teluk Meranti	1	1	1	1	1
Pelalawan	**14**	**14**	**14**	**14**	**14**

Sumber/*Source*: Peraturan Menteri Dalam Negeri Nomor 137 Tahun 2017 tanggal 29 Desember 2017/*Minister of Home Affairs Regulation Number137/2017, December 29, 2017*

https://pelalawankab.bps.go.id

Tabel 2.1.3 **Jumlah RT/RW Menurut Kecamatan di Kabupaten Pelalawan, 2018**
Table
Number of RT/RW by Subdistrict in Pelalawan Regency, 2018

Kecamatan/ *Subdistrict*		Rukun Tetangga (RT)	Rukun Warga (RW)
(1)		(2)	(3)
Langgam		137	46
Pangkalan Kerinci		297	59
Bandar Sei Kijang		70	29
Pangkalan Kuras		271	79
Ukui		246	67
Pangkalan Lesung		159	61
Bunut		108	51
Pelalawan		114	49
Bandar Petalangan		124	54
Kuala Kampar		165	63
Kerumutan		181	64
Teluk Meranti		128	57
Pelalawan	**2018**	**2 000**	**679**
	2017	**1 840**	**654**

Sumber/*Source*: Dinas Pemberdayaan Masyarakat dan Desa/*Development Urban-Rural Society Board of Pelalawan Regency*

https://pelalawankab.bps.go.id

Tabel 2.1.4 **Nama Bupati Pelalawan dan Masa Jabatannya**
Table

Names of Regent Pelalawan and Their Length of Occupation

Nama Bupati/ *Name of Regent*	Nama Wakil Bupati/ *Name of Vice Regent*	Masa Jabatan/ *Length of Occupation*
(1)	(2)	(3)
H. Tengku Azmun Jaafar	H. Anas Badrun	2001–2006
H. Tengku Azmun Jaafar	H. Rustam Effendi	2006–2009
H. Rustam Effendi	HM.Haris	2009–2011
HM. Harris	Marwan Ibrahim	2011–2016
HM. Harris	H. Zardewan	2016–2021

Sumber/*Source* : Kantor Sekretariat DPRDKabupaten Pelalawan/*Office of Regional Representative Secretariat of Pelalawan Regency*

https://pelalawankab.bps.go.id

Tabel 2.1.5 **Nama-Nama Camat dan Sekretaris Kecamatan Se-Kabupaten Pelalawan Keadaan Akhir Tahun 2018**
Table

Names of Regents and Their Secretaries of Pelalawan Regency, 2018

Kecamatan/ *Subdistrict*	Camat/ *Vice of Regent*	Sekretaris Kecamatan/ *Secretaries*
(1)	(2)	(3)
Langgam	Roby Ardelino, SSTP	Asa Ari
Pangkalan Kerinci	Dodi Asmasaputra, SSTP	Rosmita
Bandar Sei Kijang	Wazarman, SE	Amir
Pangkalan Kuras	Firdaus wahidin	Syofyan
Ukui	Amri Juharsa, S.Kom	H. Salim D.
Pangkalan Lesung	Adnan, SH	Gatot Suprayetno
Bunut	Sri Nursari, SE	Norazid, S.Pd
Pelalawan	Djoko Purnomo, S.Sos, M.Si	Tengku Sakirmadan
Bandar Petalangan	Faisal, SSTP	Zakirman
Kuala Kampar	T. Eddy Zuchyar, S.Sos	Tengku Fauzar
Kerumutan	Husnizal, SE, M.Si	Jasri
Teluk Meranti	Tengku Syafril	R. Eka Putra

Sumber/*Source* :Badan Kepegawaian, Pendidikan, dan Pelatihan Daerah Kabupaten Pelalawan/*Board of Civil Servant Administrative*

https://pelalawankab.bps.go.id

2.2 PEGAWAI NEGERI SIPIL/*CIVIL SERVANTS*

Tabel 2.2.1 **Jumlah Pegawai Negeri Sipil Menurut Jabatan dan Jenis Kelamin di Lingkungan Pemerintah Kabupaten Pelalawan, 2017-2018**

Table *Number of Civil Servants by Occupation and Sex, 2017-2018*

Jabatan/*Occupation*	2017 Laki laki/ *Male*	2017 Perempuan/ *Female*	2017 Jumlah/ *Total*	2018 Laki laki/ *Male*	2018 Perempuan/ *Female*	2018 Jumlah/ *Total*
(1)	(2)	(3)	(4)	(5)	(6)	(7)
Fungsional Tertentu/ *Specific Functional*	741	1 681	2 422	751	1 799	2 550
Fungsional Umum/Staf/ *General Functional*	853	694	1 547	846	591	1 437
Struktural/*Structural*	554	275	829	480	234	714
Eselon V/5th Echelon	-	-	-	-	-	-
Eselon IV/4th Echelon	389	245	634	317	204	521
Eselon III/3rd Echelon	132	30	162	133	30	163
Eselon II/2nd Echelon	33	-	33	30	-	30
Eselon I/1st Echelon	-	-	-	-	-	-
Jumlah/ *Total*	**2 148**	**2 650**	**4 798**	**2 077**	**2 624**	**4 701**

Sumber/*Source* : Badan Kepegawaian, Pendidikan, dan Pelatihan Daerah Kabupaten Pelalawan/*Board of Civil Servant Administrative of Pelalawan Regency*

https://pelalawankab.bps.go.id

Tabel 2.2.2 **Jumlah Pegawai Negeri Sipil Menurut Tingkat Pendidikan dan Jenis Kelamin di Lingkungan Pemerintah Kabupaten Pelalawan, 2017-2018**
Table

Number of Civil Servants by Educational Level and Sex, 2017-2018

Pendidikan Terakhir/ *Educational Attainment*	2017 Laki laki/ *Male*	2017 Perem puan/ *Female*	2017 Jumlah / *Total*	2018 Laki laki/ *Male*	2018 Perem puan/ *Female*	2018 Jumlah / *Total*
(1)	(2)	(3)	(4)	(5)	(6)	(7)
Sampai dengan SD *Up to Primary School*	18	-	18	16	-	16
SMP/Sederajat *General/Vocational Junior High School*	27	18	45	21	13	34
SMA/Sederajat *General/Vocational Senior High School*	559	369	928	545	250	795
Diploma I,II/Akta I,II/ *Diploma I,II/Akta I,II*	235	380	615	213	390	603
Diploma III/Akta III/ Sarjana Muda *Diploma III/Akta III/Bachelor*	132	440	572	116	413	529
Tingkat Sarjana/Doktor/Ph.d *University Graduates*	1 177	1 443	2 620	1 166	1 558	2 724
Jumlah/ *Total*	**2 148**	**2 650**	**4 798**	**2 077**	**2 624**	**4 701**

Sumber/*Source* : Badan Kepegawaian, Pendidikan, dan Pelatihan Daerah Kabupaten Pelalawan/*Board of Civil Servant Administrative of Pelalawan Regency*

https://pelalawankab.bps.go.id

Tabel 2.2.3 **Jumlah Pegawai Negeri Sipil Menurut Tingkat Kepangkatan dan Jenis Kelamin di Kabupaten Pelalawan, 2017-2018**
Table *Number of Civil Servants by Hierarcy and Sex in Pelalawan Regency, 2017-2018*

Golongan Kepangkatan/ *Hierarcy*	2017			2018		
	Laki laki/ *Male*	Perempuan/ *Female*	Jumlah/ *Total*	Laki laki/ *Male*	Perempuan/ *Female*	Jumlah/ *Total*
(1)	(2)	(3)	(4)	(5)	(6)	(7)
I/a (Juru Muda)	3	-	3	2	-	2
I/b (Juru Muda Tingkat I)	4	-	4	2	-	2
I/c (Juru)	14	7	21	11	7	18
I/d (Juru Tingkat I)	5	3	8	8	3	11
Golongan I/*Range I*	**26**	**10**	**36**	**23**	**10**	**33**
II/a (Pengatur Muda)	97	105	202	81	82	163
II/b (Pengatur Muda Tingkat I)	162	83	245	116	69	185
II/c (Pengatur)	185	240	425	191	200	391
II/d (Pengatur Tingkat I)	66	149	215	75	110	185
Golongan II/*Range II*	**510**	**577**	**1 087**	**463**	**461**	**924**
III/a (Penata Muda)	301	497	798	244	470	714
III/b (Penata Muda Tingkat I)	289	481	770	281	410	691
III/c (Penata)	286	421	707	314	541	855
III/d (Penata Tingkat I)	310	304	614	311	335	646
Golongan III/*Range III*	**1 186**	**1 703**	**2 889**	**1150**	**1756**	**2906**
IV/a (Pembina Muda)	285	292	577	267	214	481
IV/b (Pembina Tingkat I)	107	68	175	138	183	321
IV/c (Pembina Utama Muda)	33	-	33	34	-	34
IV/d (Pembina Utama Madya)	1	-	1	2	-	2
IV/e (Pembina Utama)						
Golongan IV/*Range IV*	**426**	**360**	**786**	**441**	**397**	**838**
Jumlah/ *Total*	**2 148**	**2 650**	**4 798**	**2 077**	**2 624**	**4 701**

https://pelalawankab.bps.go.id

Tabel 2.2.4 **Jumlah Pegawai Negeri Sipil di Lingkungan Pemerintah Kabupaten Pelalawan Menurut Pendidikan, 2018**
Table

Number of Civil Servants under Regional Government of Pelalawan Regency by Formal Education, 2018

No.	Instansi/ *Institution*	SD/ *Primary School*	SMP/ *Junior High School*	SMA/ *Senior High School*
(1)	(2)	(3)	(4)	(5)
	SEKRETARIAT			
1.	Sekretariat Daerah	1	2	31
2.	Sekretariat DPRD	2	-	24
3.	Sekretariat Dewan Pengurus KORPRI	-	2	4
	DINAS-DINAS			
1.	Dinas Pendidikan	8	9	162
2.	Dinas Kesehatan	-	4	101
3.	Dinas Pekerjaan Umum dan Penataan Ruang	1	-	45
4.	Dinas Perhubungan	-	-	19
5.	Dinas Kependudukan dan Pencatatan Sipil	1	-	5
6.	Dinas Sosial	-	-	5
7.	Dinas Tenaga Kerja	-	-	4
8.	Dinas Koperasi, UKM, Perindustrian, dan Perdagangan	-	-	10
9.	Dinas Ketahanan Pangan, Tanaman Pangan, dan Hortikultura	-	1	38
10.	Dinas Perkebunan dan Peternakan	-	1	19
11.	Dinas Perikanan dan Kelautan	-	-	7
12.	Dinas Pariwisata, Kebudayaan, Kepemudaan, dan Olahraga	-	-	9
13.	Dinas Lingkungan Hidup	2	4	18
14.	Dinas Pemberdayaan Perempuan, Perlindungan Anak, dan KB	-	-	12
15.	Dinas Penanaman Modal dan Pelayanan Terpadu Satu Pintu	-	-	5
16.	Dinas Kearsipan dan Perpustakaan	-	-	8

https://pelalawankab.bps.go.id

Tabel 2.2.4 **Tabel Lanjutan**
Tabel *Continued Table*

No.	Instansi/ *Institution*	SD/ *Primary School*	SMP/ *Junior High School*	SMA/ *Senior High School*
(1)	(2)	(3)	(4)	(5)
17.	Dinas Pemberdayaan Masyarakat dan Desa	-	-	6
18.	Dinas Komunikasi dan Informasi	1	3	12
	BADAN-BADAN			
1.	Badan Perencana Pembangunan Daerah	-	1	5
2.	Badan Kesatuan Bangsa, dan Politik	-	-	5
3.	Badan Kepegawaian, Pendidikan dan Pelatihan Daerah	-	-	6
4.	Badan Penanggulangan Bencana	-	-	2
5.	Badan Penelitian dan Pengembangan	-	-	3
6.	Badan Pengelola Keuangan dan Aset Daerah	-	-	16
7.	Inspektorat Kabupaten	-	-	9
	KANTOR	-		
1.	Satuan Polisi Pamong Praja dan Pemadam Kebakaran	-	2	88
	KECAMATAN DAN KELURAHAN	-	5	117
	Jumlah Pegawai/ ***Number of Civil*** **2018**	**16**	**34**	**795**
	2017	**18**	**45**	**928**

https://pelalawankab.bps.go.id

Tabel 2.2.4 Tabel Lanjutan
Tabel Continued Table

No.	Instansi/ *Institution*	Diploma / *Bachelor Degree*	Sarjana/ *University Degree*	Jumlah / *Total*
(1)	(2)	(3)	(4)	(5)
	SEKRETARIAT			
1.	Sekretariat Daerah	10	72	116
2.	Sekretariat DPRD	4	25	55
3.	Sekretariat Dewan Pengurus KORPRI	1	4	11
	DINAS-DINAS			
1.	Dinas Pendidikan	589	1467	2 235
2.	Dinas Kesehatan	404	275	784
3.	Dinas Pekerjaan Umum dan Penataan Ruang	7	43	96
4.	Dinas Perhubungan	3	26	48
5.	Dinas Kependudukan dan Pencatatan Sipil	7	25	38
6.	Dinas Sosial	1	17	23
7.	Dinas Tenaga Kerja	1	15	20
8.	Dinas Koperasi, UKM, Perindustrian, dan Perdagangan	2	36	48
9.	Dinas Ketahanan Pangan, Tanaman Pangan, dan Hortikultura	10	71	120
10.	Dinas Perkebunan dan Peternakan	7	39	66
11.	Dinas Perikanan dan Kelautan	1	23	31
12.	Dinas Pariwisata, Kebudayaan, Kepemudaan, dan Olahraga	7	24	40
13.	Dinas Lingkungan Hidup	2	28	54
14.	Dinas Pemberdayaan Perempuan, Perlindungan Anak, dan KB	9	25	46
15.	Dinas Penanaman Modal dan Pelayanan Terpadu Satu Pintu	9	34	48
16.	Dinas Kearsipan dan Perpustakaan	3	20	31

https://pelalawankab.bps.go.id

Tabel 2.2.4 Tabel Lanjutan
Tabel Continued Table

No.	Instansi/ *Institution*	Diploma / *Bachelor Degree*	Sarjana/ *University Degree*	Jumlah / *Total*
(1)	(2)	(3)	(4)	(5)
17.	Dinas Pemberdayaan Masyarakat dan Desa	2	19	27
18.	Dinas Komunikasi dan Informasi	-	25	41
	BADAN-BADAN			
1.	Badan Perencana Pembangunan Daerah	2	32	40
2.	Badan Kesatuan Bangsa, dan Politik	-	18	23
3.	Badan Kepegawaian, Pendidikan dan Pelatihan Daerah	1	33	40
4.	Badan Penanggulangan Bencana	2	20	24
5.	Badan Penelitian dan Pengembangan	2	26	31
6.	Badan Pengelola Keuangan dan Aset Daerah	9	69	94
7.	Inspektorat Kabupaten	9	45	63
	KANTOR			
1.	Satuan Polisi Pamong Praja dan Pemadam Kebakaran	1	46	137
	KECAMATAN DAN KELURAHAN	27	122	271
	Jumlah Pegawai/ *Number of Civil* **2018**	**1 132**	**2 724**	**4 701**
	2017	**1 187**	**2 620**	**4 798**

Sumber/ *Source* : Badan Kepegawaian, Pendidikan, dan Pelatihan Daerah Kabupaten Pelalawan/ *Board of Civil Servant Administrative of Pelalawan Regency*

https://pelalawankab.bps.go.id

Tabel 2.2.5 **Jumlah Pegawai Negeri Sipil di Lingkungan Pemerintah Kabupaten Pelalawan Menurut Golongan, 2018**
Table

Number of Civil Servants under Regional Government of Pelalawan Regency by Rank, 2018

No.	Instansi/ *Institution*	Golongan/*Rank*				Jumlah/ *Total*
		I	II	III	IV	
(1)	(2)	(3)	(4)	(5)	(6)	(7)
	SEKRETARIAT					
1.	Sekretariat Daerah	2	22	70	22	116
2.	Sekretariat DPRD	2	23	24	6	55
3.	Sekretariat Dewan Pengurus KORPRI	-	5	5	1	11
	DINAS-DINAS					
1.	Dinas Pendidikan	17	310	1338	570	2 235
2.	Dinas Kesehatan	-	209	530	45	784
3.	Dinas Pekerjaan Umum dan Penataan Ruang	1	34	56	5	96
4.	Dinas Perhubungan	-	18	25	5	48
5.	Dinas Kependudukan dan Pencatatan Sipil	-	6	25	7	38
6.	Dinas Sosial	-	2	16	5	23
7.	Dinas Tenaga Kerja	-	2	16	2	20
8.	Dinas Koperasi, UKM, Perindustrian, dan Perdagangan	-	11	31	6	48
9.	Dinas Ketahanan Pangan, Tanaman Pangan, dan Hortikultura	1	27	83	9	120
10.	Dinas Perkebunan dan Peternakan	-	10	43	13	66
11.	Dinas Perikanan dan Kelautan	-	7	19	5	31
12.	Dinas Pariwisata, Kebudayaan, Kepemudaan, dan Olahraga	-	5	26	9	40
13.	Dinas Lingkungan Hidup	3	17	27	7	54
14.	Dinas Pemberdayaan Perempuan, Perlindungan Anak, dan KB	-	7	33	6	46
15.	Dinas Penanaman Modal dan Pelayanan Terpadu Satu Pintu	-	5	37	6	48
16.	Dinas Kearsipan dan Perpustakaan	-	5	17	9	31

https://pelalawankab.bps.go.id

Tabel 2.2.5 Tabel Lanjutan
Tabel Continued Table

No.	Instansi/ *Institution*		Golongan/*Rank* I	II	III	IV	Jumlah / *Total*
(1)	(2)		(3)	(4)	(5)	(6)	(7)
17.	Dinas Pemberdayaan Masyarakat dan Desa		-	3	17	7	27
18.	Dinas Komunikasi dan Informasi		1	9	24	7	41
	BADAN-BADAN						
1.	Badan Perencana Pembangunan Daerah		-	3	30	7	40
2.	Badan Kesatuan Bangsa, dan Politik		-	3	13	7	23
3.	Badan Kepegawaian, Pendidikan dan Pelatihan Daerah		-	5	29	6	40
4.	Badan Penanggulangan Bencana		-	3	14	7	24
5.	Badan Penelitian dan Pengembangan		-	5	19	7	31
6.	Badan Pengelola Keuangan dan Aset Daerah		-	11	73	10	94
7.	Inspektorat Kabupaten		-	4	43	16	63
	KANTOR						
1.	Satuan Polisi Pamong Praja dan Pemadam Kebakaran		1	68	59	9	137
	KECAMATAN DAN KELURAHAN		5	85	164	17	271
	Jumlah Pegawai/ *Number of Civil*	**2018**	**33**	**924**	**2 906**	**838**	**4 701**
		2017	**36**	**1 087**	**2 889**	**786**	**4 798**

Sumber/*Source* : Badan Kepegawaian, Pendidikan, dan Pelatihan Daerah Kabupaten Pelalawan/*Board of Civil Servant Administrative of Pelalawan Regency*

https://pelalawankab.bps.go.id

Tabel 2.2.6 **Jumlah Pegawai Negeri Sipil di Lingkungan Pemerintah Kabupaten Pelalawan Menurut Jenis Kelamin, 2018**
Table

Number of Civil Servants under Regional Government of Pelalawan Regency by Sex, 2018

No.	Instansi/ *Institution*	Laki-Laki/ *Male*	Perempuan/ *Female*	Jumlah/ *Total*
(1)	(2)	(3)	(4)	(5)
	SEKRETARIAT			
1.	Sekretariat Daerah	84	32	116
2.	Sekretariat DPRD	36	19	55
3.	Sekretariat Dewan Pengurus KORPRI	7	4	11
	DINAS-DINAS			
1.	Dinas Pendidikan	780	1455	2235
2.	Dinas Kesehatan	162	622	784
3.	Dinas Pekerjaan Umum dan Penataan Ruang	82	14	96
4.	Dinas Perhubungan	40	8	48
5.	Dinas Kependudukan dan Pencatatan Sipil	25	13	38
6.	Dinas Sosial	9	14	23
7.	Dinas Tenaga Kerja	12	8	20
8.	Dinas Koperasi, UKM, Perindustrian, dan Perdagangan	30	18	48
9.	Dinas Ketahanan Pangan, Tanaman Pangan, dan Hortikultura	82	38	120
10.	Dinas Perkebunan dan Peternakan	43	23	66
11.	Dinas Perikanan dan Kelautan	19	12	31
12.	Dinas Pariwisata, Kebudayaan, Kepemudaan, dan Olahraga	24	16	40
13.	Dinas Lingkungan Hidup	36	18	54
14.	Dinas Pemberdayaan Perempuan, Perlindungan Anak, dan KB	12	34	46
15.	Dinas Penanaman Modal dan Pelayanan Terpadu Satu Pintu	27	21	48
16.	Dinas Kearsipan dan Perpustakaan	21	10	31

https://pelalawankab.bps.go.id

Tabel 2.2.6 **Tabel Lanjutan**
Tabel *Continued Table*

No.	Instansi/ *Institution*	Laki-Laki/ *Male*	Perempuan/ *Female*	Jumlah/ *Total*
(1)	(2)	(3)	(4)	(5)
17.	Dinas Pemberdayaan Masyarakat dan Desa	16	11	27
18.	Dinas Komunikasi dan Informasi	28	13	41
	BADAN-BADAN			
1.	Badan Perencana Pembangunan Daerah	26	14	40
2.	Badan Kesatuan Bangsa, dan Politik	18	5	23
3.	Badan Kepegawaian, Pendidikan dan Pelatihan Daerah	21	19	40
4.	Badan Penanggulangan Bencana	18	6	24
5.	Badan Penelitian dan Pengembangan	15	16	31
6.	Badan Pengelola Keuangan dan Aset Daerah	49	45	94
7.	Inspektorat Kabupaten	45	18	63
	KANTOR			
1.	Satuan Polisi Pamong Praja dan Pemadam Kebakaran	121	16	137
	KECAMATAN DAN KELURAHAN	189	82	271
	Jumlah Pegawai/ *Number of Civil*	**2077**	**2 624**	**4 701**

Sumber/*Source* : Badan Kepegawaian, Pendidikan, dan Pelatihan Daerah Kabupaten Pelalawan/*Board of Civil Servant Administrative of Pelalawan Regency*

https://pelalawankab.bps.go.id

Tabel 2.2.7 **Jumlah Pegawai Negeri Sipil di Lingkungan Pemerintah Kabupaten Pelalawan Menurut Eselon, 2018**
Table

Number of Civil Servants under Regional Government of Pelalawan Regency by Eselon, 2018

No.	Instansi/ *Institution*	Eselon			Jumlah / *Total*
		II	III	IV	
(1)	(2)	(3)	(4)	(5)	(6)
	SEKRETARIAT				
1.	Sekretariat Daerah	6	10	30	46
2.	Sekretariat DPRD	1	3	9	13
3.	Sekretariat Dewan Pengurus KORPRI	-	1	3	4
	DINAS-DINAS				
1.	Dinas Pendidikan	1	3	9	13
2.	Dinas Kesehatan	1	8	27	36
3.	Dinas Pekerjaan Umum dan Penataan Ruang	1	7	21	29
4.	Dinas Perhubungan	1	5	12	18
5.	Dinas Kependudukan dan Pencatatan Sipil	1	5	15	21
6.	Dinas Sosial	1	4	11	16
7.	Dinas Tenaga Kerja	-	4	8	12
8.	Dinas Koperasi, UKM, Perindustrian, dan Perdagangan	1	5	19	25
9.	Dinas Ketahanan Pangan, Tanaman Pangan, dan Hortikultura	1	7	22	30
10.	Dinas Perkebunan dan Peternakan	1	6	26	33
11.	Dinas Perikanan dan Kelautan	1	4	14	19
12.	Dinas Pariwisata, Kebudayaan, Kepemudaan, dan Olahraga	1	5	16	22
13.	Dinas Lingkungan Hidup	1	5	16	22
14.	Dinas Pemberdayaan Perempuan, Perlindungan Anak, dan KB	-	6	15	21
15.	Dinas Penanaman Modal dan Pelayanan Terpadu Satu Pintu	1	6	17	24
16.	Dinas Kearsipan dan Perpustakaan	1	4	11	16

https://pelalawankab.bps.go.id

Tabel 2.2.7 **Tabel Lanjutan**
Tabel *Continued Table*

No.	Instansi/ *Institution*	Eselon II	Eselon III	Eselon IV	Jumlah / *Total*
(1)	(2)	(3)	(4)	(5)	(6)
17.	Dinas Pemberdayaan Masyarakat dan Desa	1	4	11	16
18.	Dinas Komunikasi dan Informasi	1	5	14	20
	BADAN-BADAN				
1.	Badan Perencana Pembangunan Daerah	1	5	19	25
2.	Badan Kesatuan Bangsa, dan Politik	1	4	9	14
3.	Badan Kepegawaian, Pendidikan dan Pelatihan Daerah	1	4	11	16
4.	Badan Penanggulangan Bencana	1	4	9	14
5.	Badan Penelitian dan Pengembangan	1	4	11	16
6.	Badan Pengelola Keuangan dan Aset Daerah	1	7	21	29
7.	Inspektorat Kabupaten	1	5	3	9
	KANTOR				
1.	Satuan Polisi Pamong Praja dan Pemadam Kebakaran	1	5	15	21
	KECAMATAN DAN KELURAHAN	-	24	136	160
	Jumlah Pegawai/ *Number of Civil* **2018**	**31**	**169**	**560**	**760**
	2017	**33**	**162**	**634**	**829**

Sumber/*Source* : Badan Kepegawaian, Pendidikan, dan Pelatihan Daerah Kabupaten Pelalawan/*Board of Civil Servant Administrative of Pelalawan Regency*

https://pelalawankab.bps.go.id

2.3 DEWAN PERWAKILAN RAKYAT DAERAH/ *THE REGIONAL HOUSE OF REPRESENTATIVE*

Tabel 2.3.1 **Nama dan Masa Jabatan Ketua DPRD Kabupaten Pelalawan Semenjak Terbentuk Hingga Sekarang**
Table

Head of Regional Representative of Pelalawan RegencySince Its was Formed until Nowadays

Nama	Jabatan	Masa Jabatan/ *Length of occupation*
(1)	(2)	(3)
H. M. Harris	**Ketua**	**1999 – 2004**
Rusdaryanto	Wakil	1999 – 2004
Drs. Abdul Anas Badrun	Wakil	1999 – 2001
Dr (HC) H Daslir Maskar	Wakil	2001 – 2004 (PAW)
Letkol. Art Sudja'i Sema'un	Wakil	1999 – 2002
Kapten Art Bambang Imayanto	Wakil	2002 – 2004 (PAW)
H M Harris	**Ketua**	**2004 – 2009**
H Ramli FE	Wakil	2004 – 2009
H Herman Maskar, S.Pd M.Si	Wakil	2004 – 2009
H Agustiar, SE	Ketua	2009 – 2010 (PAW)
H Zakri	Plt. Ketua	2011– 2014
H Kasyadi, SH	Wakil	2009 – 2014
Ikmal M	Wakil	2009 – 2014
Nasarudin, SH, MH	**Ketua**	**2014 – 2019**
Supriyanto, SP.	Wakil	2014 – 2019
Indra Kampe, SE, M.Ikom	Wakil	2014 – 2019

Sumber/*Source* : Kantor Sekretariat DPRD Kabupaten Pelalawan/*Office of Regional Representative Secretariat of Pelalawan Regency*

https://pelalawankab.bps.go.id

Tabel 2.3.2 **Jumlah Anggota DPRD Kabupaten Pelalawan Menurut Jenis Kelamin dan Fraksi, 2018**
Table

Number of Regional Representative Members of Pelalawan Regency by Sex and Fraction, 2018

Nama Fraksi/*Fraction*	Laki-Laki/ *Male*	Perempuan/ *Female*	Jumlah/ *Total*
(1)	(2)	(3)	(4)
1. Fraksi Partai GOLKAR (F. PG)	9	2	11
2. Fraksi PDI Perjuangan (F. PDIP)	5	-	5
3. Fraksi Partai Amanat Nasional Plus	6	-	6
4. Fraksi Hanura Demokrat	5	-	5
5. Fraksi Gerindra Plus	4	-	4
6. Fraksi Madani Pelalawan	3	-	3
Jumlah/ *Total*	**32**	**2**	**34**

Sumber/ *Source* : Kantor Sekretariat DPRD Kabupaten Pelalawan/ *Office of Regional Representative Secretariat of Pelalawan Regency*

https://pelalawankab.bps.go.id

Tabel 2.3.3 **Nama-Nama Anggota Komisi DPRD Kabupaten Pelalawan, 2018**
Table

Names of Commission Regional Representative Members of Pelalawan Regency, 2018

Komisi / Nama *Commission/Name*	Jabatan Dalam Komisi/ *Occupation*	Fraksi/ *Fraction*	Bidang-bidang/ *Fields*
(1)	(2)	(3)	(4)
KOMISI I			**DINAS**
1. Eka Putra, S.Sos	Ketua	Golkar	Dinas Pendidikan
2. Abdullah, A.Md	Wakil	Madani Pelalawan	Dinas Kesehatan
3. Andri Fransiscus	Sekretaris	Gerindra Plus	DinasKependudukan dan Pencatatan Sipil
4. Abdul Muzakkir	Anggota	Golkar	Dinas Tenaga Kerja
5. Rinto, S.Sos	Anggota	Golkar	Dinas Penanaman Modal dan Pelayanan Terpadu Satu Pintu
6. Syafrizal, SE	Anggota	PDI-P	Inspektorat Daerah
7. Ir. Rustam Sinaga	Anggota	Gerindra Plus	Badan Kepegawaian, Pendidikan, dan Pelatihan Daerah
8. Nazaruddin Arnazh, S.IP	Anggota	PAN Plus	Dinas Kearsipan dan Perpustakaan
9. H. Rahman Wijayanto	Anggota	PAN Plus	Sekretariat Daerah
10.H. Zulkifli	Anggota	Hanura Demokrat	Badan Kesatuan Bangsa dan Politik Sekretariat DPRD Sekretariat Dewan Korpri

https://pelalawankab.bps.go.id

Tabel 2.3.3 Tabel Lanjutan
Tabel Continued Table

Komisi / Nama *Commission/Name*	Jabatan DalamKomisi/ *Occupation*	Fraksi/ *Fraction*	Bidang-bidang/ *Fields*
(1)	(2)	(3)	(4)
KOMISI II			**DINAS**
1. Habibi Hapri, SH	Ketua	PAN Plus	Dinas Koperasi, UMKM, Perindustrian, dan Perdagangan
2. Baharudin, SH	Wakil	Golkar	Dinas Pertanian dan Pangan
3. Tengku Khairil, ST	Sekretaris	Hanura Demokrat	Dinas Pariwisata, Kebudayaan, Kepemudaan, dan Olahraga
4. H. Indra Mansyur, S.Sos	Anggota	Golkar	Dinas Perikanan dan Kelautan
5. Afrizal, M	Anggota	Golkar	Dinas Perkebunan dan Peternakan
6. Supriyanto Agustinus	Anggota	PDI-P	Badan Pengelola Keuangan dan Aset Daerah
7. Jumari	Anggota	Gerindra Plus	Dinas Sosial
8. Beni Ilham	Anggota	PAN Plus	Dinas Lingkungan Hidup
9. Samsudin	Anggota	Madani Pelalawan	Sekretariat DPRD dan BUMD
10. Evi Zulvian, SH	Anggota	Hanura Demokrat	

https://pelalawankab.bps.go.id

Tabel 2.3.3 Tabel Lanjutan
Tabel Continued Table

Komisi /Nama *Commission/Name*	Jabatan Dalam Komisi/ *Occupation*	Fraksi/ *Fraction*	Bidang-bidang/ *Fields*
(1)	(2)	(3)	(4)
KOMISI III			**DINAS**
1. Imustiar, S.IP	Ketua	Golkar	Dinas Pekerjaan Umum dan Penataan Ruang
2. Monang P, S.Sos, M.Si	Wakil	Hanura Demokrat	Badan Perencanaan Pembangunan Daerah
3. H. Saniman, SE	Sekretaris	PDI-P	Dinas Perhubungan
4. Said Mashudi	Anggota	Golkar	Dinas Komunikasi dan Informatika
5. Reflita, S.Pd	Anggota	Golkar	Satuan Polisi Pamong Praja dan Pemadam Kebakaran
6. H. Fatmalena	Anggota	Golkar	Dinas Pemberdayaan Perempuan, Perlindungan Anak,
7. H. Kasyadi, SH	Anggota	PDI-P	Pengendalian Penduduk, dan KB
8. H. Oerpan	Anggota	Gerindra Plus	Dinas Pemberdayaan Masyarakat dan Desa
9. Sudirman, S.Sos	Anggota	PAN Plus	Badan Penleitian dan Pengembangan Daerah (Litbang)
10. Mardemis	Anggota	PAN Plus	Badan Penanggulangan Bencana
11. Fahmi	Anggota	Hanura Demokrat	Sekretariat DPRD
12. Junaidi Purba, ST	Anggota	Madani Pelalawan	

Sumber/*Source* : Kantor Sekretariat DPRD Kabupaten Pelalawan/*Office of Regional Representative Secretariat of Pelalawan Regency*

https://pelalawankab.bps.go.id

Tabel 2.3.4 **Jumlah Keputusan DPRD Kabupaten Pelalawan Masa Sidang Tahun2016–2018**
Table

Number of Regional Representative of Pelalawan Regency Decisions, 2016–2018

Jenis Keputusan/*Kind of Decision*	Tahun/*Year*		
	2016	2017	2018
(1)	(2)	(3)	(4)
1. Rancangan Peraturan Daerah *Regional Regulation*	11	13	12
2. Keputusan DPRD/*Decision*	30	30	40
3. Pernyataan/*Declaration*	-	-	-
4. Pernyataan Pendapat/*Opinion Declaration*	-	-	-
5. Kesimpulan/Pendapat *Conclusion*	-	-	-
6. Keputusan Pimpinan *Decision of Head*	24	20	24
7. Rapat Badan Musyawarah *Committee Meeting*	17	14	17
8. Rapat Badan Anggaran *Budget CommitteeMeeting*	10	15	18

Sumber/*Source* : Kantor Sekretariat DPRD Kabupaten Pelalawan/*Office of Regional Representative Secretariat of Pelalawan Regency*

https://pelalawankab.bps.go.id

Tabel 2.3.5 **Jumlah Sidang/Rapat yang Diadakan Oleh DPRD Kabupaten Pelalawan Menurut Jenisnya, 2018**
Table

Number of Sessions/Meetings That Carried Out by Regional Representative of Pelalawan Regency by Type, 2018

Sidang/Rapat/ *Session/Meeting*		Sidang/ *Session Jan–Mar*	Sidang/ *Session Apr-Jun*	Sidang/ *Session Jul–Sep*	Sidang/ *Session Okt–Des*
(1)		(2)	(3)	(4)	(5)
1. Paripurna/*Plenary*		3	9	13	9
2. Paripurna Khusus/ *Special Plenary*		-	-	-	-
3. Paripurna Istimewa/ *MainPlenary*		-	-	1	2
4. Pimpinan/*Chief*		1	-	-	-
5. Komisi-komisi/ *Commissions*		41	20	25	31
6. Fraksi-fraksi/*Fractions*		-	-	-	1
7. Panitia Musyawarah/ *Discussion Committee*		3	3	7	4
8. Panitia Anggaran/ *Budget Committee*		-	-	9	14
9. Panitia Khusus/ *Special Committee*		-	17	15	4
10. Badan Pertimbangan Daerah/*RegionalBalance Board*		-	-	-	1
Jumlah/ *Total*	**2018**	**48**	**49**	**70**	**66**
	2017	**51**	**39**	**57**	**62**

Sumber/*Source* : Kantor Sekretariat DPRD Kabupaten Pelalawan/*Office oRegional Representative Secretariat of Pelalawan Regency*

https://pelalawankab.bps.go.id

https://pelalawankab.bps.go.id

PENDUDUK DAN KETENAGAKERJAAN
POPULATION AND EMPLOYMENT

BAB
CHAPTER
03

KONDISI KEPENDUDUKAN PELALAWAN
Population Condition in Pelalawan
2018

https://pelalawankab.bps.go.id

Tingkat Pengangguran Terbuka
Unemployment Rate
5,3 %

Tingkat Partisipasi Angkatan KerjaTerbuka
Economically Active Participation Rate
69,51 %

PELALAWAN

Jumlah Penduduk
Population
460,78 ribu *thousand*

Kepadatan Penduduk
Population Density
35,26 per km² *thousand*

Laju Pertumbuhan Penduduk
Annual Population Growth Rate
6,71 %

KECAMATAN LANGGAM
Jumlah Penduduk *Population* 33,44 ribu *thousand*
Kepadatan Penduduk *Population Density* 22,65 per km² *thousand*

KECAMATAN PANGKALAN KERINCI
Jumlah Penduduk *Population* 134,67 ribu *thousand*
Kepadatan Penduduk *Population Density* 619,87 per km² *thousand*

KECAMATAN BANDAR SEI KIJANG
Jumlah Penduduk *Population* 41,18 ribu *thousand*
Kepadatan Penduduk *Population Density* 126,71 per km² *thousand*

KECAMATAN PANGKALAN KURAS
Jumlah Penduduk *Population* 63,22 ribu *thousand*
Kepadatan Penduduk *Population Density* 51,63 per km² *thousand*

KECAMATAN UKUI
Jumlah Penduduk *Population* 41,20 ribu *thousand*
Kepadatan Penduduk *Population Density* 30,81 per km² *thousand*

KECAMATAN PANGKALAN LESUNG
Jumlah Penduduk *Population* 33,51 ribu *thousand*
Kepadatan Penduduk *Population Density* 76,49 per km² *thousand*

KECAMATAN BUNUT
Jumlah Penduduk *Population* 16,50 ribu *thousand*
Kepadatan Penduduk *Population Density* 37,10 per km² *thousand*

KECAMATAN PELALAWAN
Jumlah Penduduk *Population* 20,78 ribu *thousand*
Kepadatan Penduduk *Population Density* 14,14 per km² *thousand*

KECAMATAN BANDAR PEALANGAN
Jumlah Penduduk *Population* 14,52 ribu *thousand*
Kepadatan Penduduk *Population Density* 40,12 per km² *thousand*

KECAMATAN KUALA KAMPAR
Jumlah Penduduk *Population* 18,20 ribu *thousand*
Kepadatan Penduduk *Population Density* 26,63 per km² *thousand*

KECAMATAN KERUMUTAN
Jumlah Penduduk *Population* 25,42 ribu *thousand*
Kepadatan Penduduk *Population Density* 26,04 per km² *thousand*

KECAMATAN TELUK MERANTI
Jumlah Penduduk *Population* 18,13 ribu *thousand*
Kepadatan Penduduk *Population Density* 4,41 per km² *thousand*

Sumber/*Source* : **Badan Pusat Statistik, Sensus Penduduk (SP) 2010 dan Proyeksi Penduduk Indonesia 2010-2020**/
BPS-Statistics Indonesia, 2010 Population Census and Indonesia Population Projection 2010-2020

https://pelalawankab.bps.go.id

PENDUDUKAN DAN TENAGAKERJAAN
POPULATION AND EMPLOYMENT

Penjelasan Teknis

Penduduk adalah semua orang yang berdomisili di wilayah Kabupaten selama 6 bulan atau lebih dana tau mereka yang berdomisili kurang dari 6 bulan tetapi bertujuan menetap.

Rata-rata pertumbuhan penduduk adalah angka yang menunjukkan tingkat pertambahan penduduk per tahun dalam jangka waktu tertentu.

Kepadatan penduduk adalah banyaknya penduduk per km pesegi.

Rasio jenis kelamin adalah perbandingan antara banyaknya penduduk laki-laki dengan banyaknya penduduk perempuan pada suatu daerah dan waktu tertentu.

Rumah tangga adalah seseorang atau sekelompok orang yang mendiami sebagian atau seluruh bangunan fisik/sensus dan biasanya tinggal bersama serta pengelolaan makan

Technical Notes

The Population *are all residents of the entire territory of Indonesia who have stayed for six months or longer, and those who intended to stay more than six months even though their length of stay is less than six months.*

The average of growth rate of population *is the annual population growth rate over a certain period.*

Population density *is the number of inhabitants per square kilometer.*

Sex ratio *is the ratio of males population to female population in a given area and time, usually expressed as the number of males for every 100 females.*

Household *is an individual or group of people living in a physical/census building unit or part of it and usually commit on a common provision for food and other essentials of living.*

https://pelalawankab.bps.go.id

Deskripsi

3.1 Kependudukan

Jumlah penduduk Kabupaten Pelalawan tahun 2018 adalah 460.780 jiwa. Terdiri dari penduduk laki-laki sebanyak 236.404 jiwa dan perempuan 224.376 jiwa yang tersebar di 12 kecamatan dengan penduduk terbanyak ada di Pangkalan Kerinci yaitu 134.672 jiwa dan terendah di Bandar Petalangan 14.517 jiwa. Sex Ratio Kabupaten Pelalawan di tahun 2018 adalah 105. Ini menandakan jumlah penduduk laki-laki lebih dominan dibandingkan perempuan.

Kepadatan penduduk menunjukkan perbandingan jumlah penduduk dengan luas wilayah. Tingkat kepadatan penduduk di Kabupaten Pelalawan 35 jiwa per km². Kecamatan dengan tingkat kepadatan tertinggi adalah Kecamatan Pangkalan Kerinci 620 jiwa per km². Sedangkan kepadatan terendah di Kecamatan Teluk Meranti, 4 jiwa per km².

Description

3.1 Population

The Pelalawan population in 2018 was 460.780 inhabitants. Consists of the male population as 236.404 people and 224.376 women that spread over 12 subdistrict with thelargest population in Pangkalan Kerinci Subdistrict amounted 134.672 inhabitants and the lowest in the Bandar PetalanganSubdistrict amounted 14.517 inhabitants. Sex Ratio Pelalawan Regency general in 2018 was 105. This indicates the number of the male population is more dominant than the female population.

The population density shows a comparison of the population of the area. In general, the population density in Pelalawan Regency 35 inhabitants per km². Subdistricts with the highest density is Pangkalan Kerinci Subdistrict 620 people per km². While the lowest density in Teluk Meranti Subdistrict,4 people per km².

https://pelalawankab.bps.go.id

Gambar 3

Figure 3

Penduduk Menurut Jenis Kelamin, 2011-2018

Population by Sex, 2011–2018

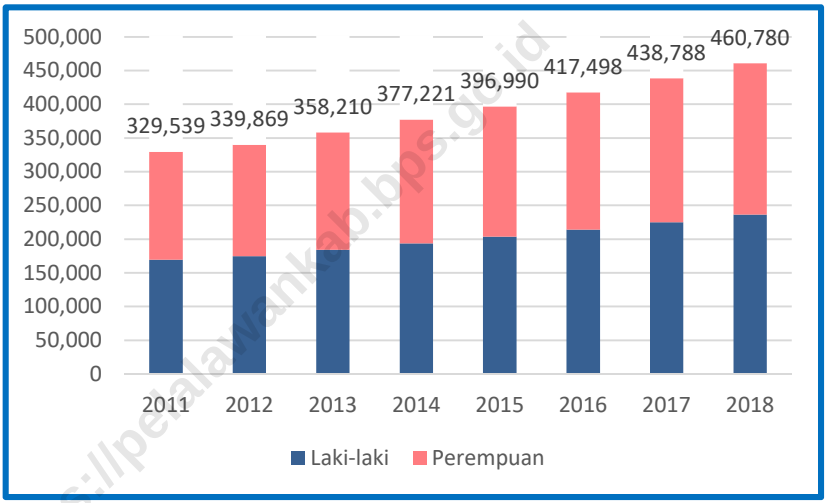

https://pelalawankab.bps.go.id

https://pelalawankab.bps.go.id

3.1 KEPENDUDUKAN/*POPULATION*

Tabel 3.1.1 Penduduk, Laju Pertumbuhan Penduduk, Distribusi Persentase Penduduk, Kepadatan Penduduk, Rasio Jenis Kelamin Menurut Kecamatan di Kabupaten Pelalawan, 2010 dan 2018

Table

Population, Population Growth Rate, Percentage Distribution of Population, Population Density, and Population Sex Ratio by Subdistrict, 2010 and 2018

Kecamatan/ *Subdistrict*	Penduduk (ribu)/ *Population (thousand)*			Laju Pertumbuhan Penduduk per Tahun (%)/ *Annual Population Growth Rate (%)*	
	2010	2010	2018	2000-2010	2010-2018
(1)	(2)	(3)	(4)	(5)	(6)
Langgam	21,97	22,19	33,44	8,50	5,34
Pangkalan Kerinci	69,44	70,41	134,67	11,78	8,54
Bandar Sei Kijang	17,18	17,47	41,18	14,74	11,43
Pangkalan Kuras	45,07	45,47	63,22	7,41	4,27
Ukui	32,29	32,53	41,20	6,17	3,06
Pangkalan Lesung	25,25	25,45	33,51	6,68	3,56
Bunut	11,75	11,86	16,50	7,42	4,28
Pelalawan	15,39	15,52	20,78	6,92	3,79
Bandar Petalangan	12,64	12,71	14,52	4,81	1,73
Kuala Kampar	17,62	17,63	18,20	0,40	0,40
Kerumutan	19,12	19,20	25,42	3,57	3,59
Teluk Meranti	14,11	14,17	18,13	3,13	3,15
Pelalawan	**301,83**	**304,60**	**460,78**	**7,10**	**5,37**

https://pelalawankab.bps.go.id

Tabel 3.1.1 Tabel Lanjutan
Table Continued Table

Kecamatan/ *Subdistrict*	Persentase Penduduk/ *Percentage of Total Population*		Kepadatan Penduduk per km^2/ *Population Density per sq.km*	
	2010	2018	2010	2018
(1)	(7)	(8)	(9)	(10)
Langgam	7,28	7,26	14,88	22,65
Pangkalan Kerinci	23,01	29,23	319,64	619,87
Bandar Sei Kijang	5,69	8,94	52,84	126,71
Pangkalan Kuras	14,93	13,72	36,81	51,63
Ukui	10,70	8,94	24,14	30,81
Pangkalan Lesung	8,37	7,27	57,64	76,49
Bunut	3,89	3,58	26,43	37,10
Pelalawan	5,10	4,51	10,47	14,14
Bandar Petalangan	4,19	3,15	34,92	40,12
Kuala Kampar	5,84	3,95	25,79	26,63
Kerumutan	6,33	5,52	19,58	26,04
Teluk Meranti	4,68	3,94	3,43	4,41
Pelalawan	**100**	**100**	**23,10**	**35,26**

https://pelalawankab.bps.go.id

Tabel 3.1.1 **Tabel Lanjutan**
Table *Continued Table*

Kecamatan/ *Subdistrict*	Rasio Jenis kelamin/ *Population Sex Ratio*	
	2010	2018
(1)	(11)	(12)
Langgam	112	106
Pangkalan Kerinci	110	104
Bandar Sei Kijang	113	107
Pangkalan Kuras	111	105
Ukui	116	110
Pangkalan Lesung	113	107
Bunut	107	101
Pelalawan	115	109
Bandar Petalangan	106	100
Kuala Kampar	109	104
Kerumutan	109	104
Teluk Meranti	108	103
Pelalawan	**111**	**105**

Sumber/*Source*: Badan Pusat Statistik, Sensus Penduduk (SP) 2010 dan Proyeksi Penduduk Indonesia 2010-2020/*BPS-Statistics Indonesia, 2010 Population Census and Indonesia Population Projection 2010-2020*

https://pelalawankab.bps.go.id

Tabel 3.1.2 **Penduduk Menurut Jenis Kelamin, 2011–2018**
Table
Population by Sex, 2011–2018

Tahun/ *Year*	Jumlah Penduduk/ *Population*		Jumlah/ *Total*
	Laki-laki/ *Male*	Perempuan/ *Female*	
(1)	(2)	(3)	(4)
2011	169 421	160 118	329 539
2012	174 719	165 150	339 869
2013	184 113	174 097	358 210
2014	193 732	183 489	377 221
2015	203 753	193 237	396 990
2016	214 268	203 230	417 498
2017	225 234	213 554	438 788
2018	236 404	224 376	460 780

Sumber/ *Source*: Badan Pusat Statistik, Sensus Penduduk (SP) 2010 dan Proyeksi Penduduk Indonesia 2010-2020/ *BPS-Statistics Indonesia, 2010 Population Census and Indonesia Population Projection 2010-2020*

https://pelalawankab.bps.go.id

Tabel 3.1.3 **Penduduk Menurut Jenis Kelamin dan Kelompok Umur, 2018**
Table

Population by Sex and Age Group, 2018

Kelompok Umur/*Age Group*	Jumlah Penduduk/*Population*		Jumlah/ *Total*
	Laki-laki/ *Male*	Perempuan/ *Female*	
(1)	(2)	(3)	(4)
0–4	28 175	28 300	56 475
5–9	24 835	24 512	49 347
10–14	20 315	20 100	40 415
15–19	18 893	18 124	37 017
20–24	20 604	20 825	41 429
25–29	24 762	23 831	48 593
30–34	22 646	21 093	43 739
35–39	19 919	18 567	38 486
40–44	17 459	15 619	33 078
45–49	13 455	11 301	24 756
50–54	9 775	8 281	18 056
55–59	6 809	5 576	12 385
60–64	4 117	3 753	7 870
65–69	2 383	2 011	4 394
70–74	1 239	1 191	2 430
75+	1 018	1 292	2 310
Pelalawan	**236 404**	**224 376**	**460 780**

Sumber/*Source*: Badan Pusat Statistik, Sensus Penduduk (SP) 2010 dan Proyeksi Penduduk Indonesia 2010-2020/*BPS-Statistics Indonesia, 2010 Population Census and Indonesia Population Projection 2010-2020*

https://pelalawankab.bps.go.id

Tabel 3.1.4 **Jumlah Penduduk dan Laju Pertumbuhan Penduduk Menurut Kecamatan di Kabupaten Pelalawan, 2010, 2017, dan 2018**
Table

Population and Population Growth Rate by Subdistrict in Pelalawan Regency, 2010, 2017, and 2018

Kecamatan/ *Subdistrict*	Jumlah Penduduk/ *Population*			Laju Pertumbuhan Penduduk per Tahun/ *Annual Population Growth Rate* (%)
	2010	2017	2018	
(1)	(2)	(3)	(4)	(5)
Langgam	22 190	31 971	33 440	8,09
Pangkalan Kerinci	70 406	124 974	134 672	11,35
Bandar Sei Kijang	17 469	37 233	41 184	12,62
Pangkalan Kuras	45 471	61 055	63 221	7,10
Ukui	32 532	40 258	41 204	5,95
Pangkalan Lesung	25 453	32 582	33 509	6,26
Bunut	11 858	15 929	16 496	6,93
Pelalawan	15 515	20 165	20 784	6,49
Bandar Petalangan	12 708	14 368	14 517	4,44
Kuala Kampar	17 631	18 126	18 198	0,40
Kerumutan	19 198	24 546	25 423	3,18
Teluk Meranti	14 166	17 581	18 132	2,68
Pelalawan	**304 597**	**438 788**	**460 780**	**6,71**

Sumber/*Source*: Badan Pusat Statistik, Sensus Penduduk (SP) 2010 dan Proyeksi Penduduk Indonesia 2010-2020/*BPS-Statistics Indonesia, 2010 Population Census and Indonesia Population Projection 2010-2020*

https://pelalawankab.bps.go.id

Tabel 3.1.5 Penduduk Menurut Jenis Kelamin dan Kecamatan, 2018
Table
Population by Sex and Subdistrict, 2018

Kecamatan/ *Subdistrict*	Laki-laki/ *Male*	Perempuan/ *Female*	Jumlah/ *Total*	Rasio Jenis Kelamin/ *Sex Ratio*
(1)	(2)	(3)	(4)	(5)
Langgam	17242	16 198	33 440	106
Pangkalan Kerinci	68701	65 971	134 672	104
Bandar Sei Kijang	21 297	19 887	41 184	107
Pangkalan Kuras	32 376	30 845	63 221	105
Ukui	21 591	19 613	41 204	110
Pangkalan Lesung	17 324	16 185	33 509	107
Bunut	8 311	8 185	16 496	101
Pelalawan	10 860	9 924	20 784	109
Bandar Petalangan	7 271	7 246	14 517	100
Kuala Kampar	9 273	8 925	18 198	104
Kerumutan	12 970	12 453	25 423	104
Teluk Meranti	9 188	8 944	18 132	103
Pelalawan	**236 404**	**224 376**	**460 780**	**105**

Sumber/*Source*: Badan Pusat Statistik, Sensus Penduduk (SP) 2010 dan Proyeksi Penduduk Indonesia 2010-2020/*BPS-Statistics Indonesia, 2010 Population Census and Indonesia Population Projection 2010-2020*

https://pelalawankab.bps.go.id

Tabel 3.1.6 *Table* **Jumlah Rumah Tangga, Penduduk, dan Rata-Rata Per Rumah Tangga Menurut Kecamatan, 2018**

Number of Household, Population and Average Population Per Household by Subdistrict, 2018

Kecamatan/ *Subdistrict*	Penduduk/ *Population*	Rumah Tangga/ *Household*	Penduduk Per Rumah Tangga/ *Average of Person PerHousehold*
(1)	(2)	(3)	(4)
Langgam	33 440	8 222	4
Pangkalan Kerinci	134 672	34 259	4
Bandar Sei Kijang	41 184	10 256	4
Pangkalan Kuras	63 221	15 932	4
Ukui	41 204	10 701	4
Pangkalan Lesung	33 509	8 668	4
Bunut	16 496	4 317	4
Pelalawan	20 784	5 240	4
Bandar Petalangan	14 517	3 737	4
Kuala Kampar	18 198	4 331	4
Kerumutan	25 423	6 600	4
Teluk Meranti	18 132	4 462	4
Pelalawan **2018**	**460 780**	**116 725**	**4**
2017	**438 788**	**111 154**	**4**

Sumber/*Source*: Badan Pusat Statistik, Sensus Penduduk (SP) 2010 dan Proyeksi Penduduk Indonesia 2010-2020/*BPS-Statistics Indonesia, 2010 Population Census and Indonesia Population Projection 2010-2020*

http://pelalawankab.bps.go.id

Tabel 3.1.7 *Table* **Banyaknya Kartu Tanda Penduduk yang Diterbitkan menurut Kecamatan di Kabupaten Pelalawan, 2017–2018**

Numbers of Identity Card Issued by Subdistrict in Pelalawan Regency, 2017–2018

Kecamatan/ *Subdistrict*	Penerbitan Baru/ *New Publication*	
	2017	2018
(1)	(2)	(3)
Langgam	14 652	16 500
Pangkalan Kerinci	42 441	47 924
Bandar Sei Kijang	10 305	10 899
Pangkalan Kuras	27 758	31 839
Ukui	20 377	21 548
Pangkalan Lesung	15 078	16 038
Bunut	7 493	8 218
Pelalawan	10 279	10 819
Bandar Petalangan	8 629	9 183
Kuala Kampar	10 507	10 828
Kerumutan	13 255	14 191
Teluk Meranti	7 814	9 079
Pelalawan	**188 588**	**207 066**

Sumber/*Source* : Dinas Kependudukan dan Pencatatan Sipil Kabupaten Pelalawan/*Demography and Civil Report of Pelalawan Regency*

https://pelalawankab.bps.go.id

Tabel 3.1.8 **Banyaknya Akta Kelahiran yang Dikeluarkan menurut Kecamatan di Kabupaten Pelalawan, 2017–2018**
Table

Number of Birth Certificate Issued by Subdistrict in Pelalawan Regency, 2017–2018

Kecamatan/ *Subdistrict*	Akta Kelahiran yang Dikeluarkan/ *Number of Birth Certificate Issued*	
	2017	2018
(1)	(2)	(3)
Langgam	6 062	2 014
Pangkalan Kerinci	20 622	17 918
Bandar Sei Kijang	3 437	2 962
Pangkalan Kuras	9 523	6 968
Ukui	9 078	10 882
Pangkalan Lesung	5 506	4 383
Bunut	2 301	2 549
Pelalawan	3 076	2 550
Bandar Petalangan	2 473	1 339
Kuala Kampar	2 019	3 065
Kerumutan	4 136	7 969
Teluk Meranti	2 019	1 396
Pelalawan	**70 252**	**63 995**

Sumber/*Source* : Dinas Kependudukan dan Pencatatan Sipil Kabupaten Pelalawan/*Demography and Civil Report of Pelalawan Regency*

https://pelalawankab.bps.go.id

3.2 KETENAGAKERJAAN/*EMPLOYMENT*

Tabel 3.2.1 **Jumlah Penduduk Berumur 15 Tahun Keatas Menurut Jenis Kegiatan Selama Seminggu yang Lalu dan Jenis Kelamin di Kabupaten Pelalawan, 2018**
Table

Population Aged 15 Years and Over by Type of Activity During The Previous Week and Sex in Pelalawan Regency, 2018

Kegiatan Utama/ *Main Activity*	Laki-Laki/ *Male*	Perempuan/ *Female*	Jumlah/ *Total*
(1)	(2)	(3)	(4)
Angkatan Kerja/ *EconomicallyActive*	146 177	73 185	219 362
Bekerja/ *Working*	139 694	68 045	207 739
Pengangguran Terbuka/ *Unemployment*	6 483	5 140	11 623
Bukan Angkatan Kerja/ *Economically Inactive*	16 636	79 578	96 214
Sekolah/ *AttendingSchool*	10 882	13 550	24 432
Mengurus Rumah Tangga/ *Housekeeping*	1 802	64 857	66 659
Lainnya/ *Others*	3 952	1 171	5 123
Jumlah/ *Total*	162 813	152 763	315 576
Tingkat Partisipasi Angkatan Kerja *Economically Active Participation Rate*	89,78	47,91	69,51
Tingkat Pengangguran *Unemployment Rate*	4,44	7,02	5,3

Sumber : BPS Kabupaten Pelalawan, Survei Angkatan Kerja Nasional (Sakernas) Agustus 2018/ *BPS-Statistics of Pelalawan Regency, August National Labor Force Survey*

https://pelalawankab.bps.go.id

Tabel 3.2.2 **Penduduk Berumur 15 Tahun Ke Atas yang Bekerja Selama Seminggu yng Lalu Menurut Pendidikan Tertinggi yang Ditamatkan dan Jenis Kegiatan di Kabupaten Pelalawan, 2018**
Table
Population Aged 15 Years and Over Who Worked During the Previous Week by Educational Attainment and Type of Activity in Pelalawan Regency, 2018

Pendidikan Tertinggi yang Ditamatkan/ *Educational Attainment*	Angkatan Kerja/ *Economically Active*		
	Bekerja/ *Working*	Pengangguran Terbuka/ *Unemployment*	Angkatan Kerja/ *Economically Active*
(1)	(2)	(3)	(4)
Tidak/Belum Pernah Sekolah atau Tidak/Belum Tamat SD atau Tamat SD/ *No Schooling or Not Yet Completed Primary School or Primary School*	85 240	2 170	87 410
Sekolah Menengah Pertama/ *Junior High School*	31 351	1 938	33 289
Sekolah Menengah Atas/ *Senior High School*	44 813	3 676	48 489
Sekolah Menengah Atas Kejuruan/ *VacationalSenior High School*	21 014	2 193	23 207
Diploma I/II/III/Akademi/*Diploma I/II/III/Academy*	4 716	-	4 716
Universitas/*University*	20 605	1 646	22 251
Jumlah/*Total*	**207 739**	**11 623**	**219 362**

Sumber : BPS Kabupaten Pelalawan, Survei Angkatan Kerja Nasional (Sakernas) Agustus 2018/*BPS-Statistics of Pelalawan Regency, August National Labor Force Survey*

https://pelalawankab.bps.go.id

Tabel 3.2.3 **Penduduk Berumur 15 Tahun Keatas yang Termasuk Angkatan Kerja Menurut Golongan Umur dan Jenis Kelamin di Kabupaten Pelalawan, 2018**
Table

Population Aged 15 Years and Over Who AreI Laor Force by Age Group and Sex in Pelalawan Regency, 2018

Kelompok Umur/ *Age Group*	Laki-Laki/ *Male*	Perempuan/ *Female*	Jumlah/ *Total*
(1)	(2)	(3)	(4)
15- 19	5 670	4 023	9 693
20 - 24	20 003	9 931	29 934
25 -29	20 695	12 808	33 503
30 - 34	19 987	11 183	31 170
35 - 39	25 299	11 125	36 424
40 - 44	17 590	8 546	26 136
45 - 49	13 505	7 008	20 513
50 - 54	9 926	3 579	13 505
55 - 59	6 017	3 158	9 175
60+	7 485	1 824	9 309
Jumlah/ *Total*	**146 177**	**73 185**	**219 362**

Sumber : BPS Kabupaten Pelalawan, Survei Angkatan Kerja Nasional (Sakernas) Agustus 2018/ *BPS-Statistics of Pelalawan Regency, August National Labor Force Survey*

https://pelalawankab.bps.go.id

Tabel 3.2.4 **Penduduk Berumur 15 Tahun Ke Atas yang Bekerja Selama Seminggu yang Lalu Menurut Lapangan Pekerjaan Utama dan Jenis Kelamin di Kabupaten Pelalawan, 2018**
Table
Population Aged 15 Years and Over Who Worked During the Previous Week by Main Industry and Sex in Pelalawan Regency, 2018

Lapangan Pekerjaan Utama/ *Main Industry*	Laki-Laki/ *Male*	Perempuan/ *Female*	Jumlah/ *Total*
(1)	(2)	(3)	(4)
1. Pertanian, Kehutanan, dan Perikanan/ *Agriculture, Forestry, and Fisheries*	75 627	23 194	98 821
2. Pertambangan dan Penggalian/ *Mining and Quarrying*	1 306	-	1 306
3. Industri Pengolahan / *Manufacturing Industry*	13 025	5 910	18 935
4. Pengadaan Listrik dan Gas/ *Electricity and Gas Supply*			
5. Pengadaan Air, Pengelolaan Sampah, Limbah, dan Daur Ulang / *Water Supply, Waste Management, Waste, and Recycling*	435	-	435
6. Bangunan/ *Construction*	7 846	-	7 846
7. Perdagangan Besar, Eceran, Reparasi dan Perawatan Mobil dan Sepeda Motor / *Wholesale and Retail Trade; Repair of Motor Vehicles and Motorcycle*	13 053	10 823	23 876
8. Transporasi dan Pergudangan, / *Transportation and Storage*	6 721	-	6 721
9. Penyedia Akomodasi Makan dan Minum / *Accommodation and Food Service Activiies*	1 522	8 482	10 004

https://pelalawankab.bps.go.id

Tabel 3.2.4 **Tabel Lanjutan**
Table *Continued Table*

Lapangan Pekerjaan Utama/ *Main Industry*	Laki-Laki/ *Male*	Perempuan/ *Female*	Jumlah/ *Total*
(1)	(2)	(3)	(4)
10. Informasi dan Komunikasi / *Information and Communication*	439	497	936
11. Jasa Keuangan dan Asuransi / *Financial and Insurance*			
12. Jasa Persewaan Bangunan / *Real Estate Activities*	1 975	2 485	4 460
13. Jasa Perusahaan/ *Business Services Activities*			
14. Administrasi Pemerintahan, Pertahanan, dan Jaminan social / *Public Administrations and Defence; Compulsory Social Security*	5 706	4 285	9 991
15. Jasa Pendidikan / *Education*	5 310	8 061	13 371
16. Jasa Kesehetan dan Kegiatan Sosial / *Human Health and Social Work Activities*	1 674	1 506	3 180
17. Jasa Lainnya / *Other Services Activities*	5 055	2 802	7 857
Jumlah/ *Total*	**139694**	**68 045**	**207 739**

Sumber : BPS Kabupaten Pelalawan, Survei Angkatan Kerja Nasional (Sakernas) Agustus 2018/ *BPS-Statistics of Pelalawan Regency, August National Labor Force Survey*

https://pelalawankab.bps.go.id

Tabel 3.2.5 **Penduduk Berumur 15 Tahun Ke Atas yang Bekerja Selama Seminggu yang Lalu Menurut Status Pekerjaan Utama dan Jenis Kelamin di Kabupaten Pelalawan, 2018**
Table

Population Aged 15 Years and Over Who Worked During the Previous Week by Main Employment Status and Sex in Pelalawan Regency, 2018

Status Pekerjaan Utama/ *Main Employment Status*	Laki-Laki/ *Male*	Perempuan/ *Female*	Laki-laki dan Perempuan/ *Male and Female*
(1)	(2)	(3)	(4)
1. Berusaha sendiri/ *Own account worker*	22 421	12 238	34 659
2. Berusaha dibantu buruh tidak tetap/Buruh tak dibayar *Employer assisted by temporary worker/unpaid worker*	18 166	6 838	25 004
3. Berusaha dibantu buruh tetap/Buruh dibayar *Employer assisted by permanent worker/paid worker*	12 714	1 144	13 858
4. Buruh/Karyawan/Pegawai *Regular employee*	64 431	26 797	91 228
5. Pekerja bebas di Pertanian/ *Casual Employee in Agriculture*	10 731	822	11 553
6. Pekerja bebas di Non Peranian/ *Casual Employee Not in Agriculture*	4 788	520	5 308
7. Pekerja keluarga/ *Family worker*	6 443	19 686	26 129
Jumlah/ *Total*	**139 694**	**68 045**	**207 739**

Sumber : BPS Kabupaten Pelalawan, Survei Angkatan Kerja Nasional (Sakernas) Agustus 2018/ *BPS-Statistics of Pelalawan Regency, August National Labor Force Survey*

https://pelalawankab.bps.go.id

SOSIAL DAN KESEJAHTERAAN RAKYAT
SOCIAL AND WELFARE

BAB
CHAPTER
04

TINGKAT KEMISKINAN 2018 KABUPATEN PELALAWAN MENURUN
POVERTY LEVEL IN PELALAWAN REGENCY DOWN

BPS Kabupaten Pelalawan mencatat penduduk miskin Kabupaten Pelalawan pada **Maret 2018 sebesar 9,73 persen** dari total jumlah penduduk Kabupaten Pelalawan, atau **menurun 0,52 persen** dibandingkan tahun sebelumnya.

BPS Statistics of Pelalawan Regency recorded that the poor population of Pelalawan Regency in March 2019 was 9.73 percent of the total population of Pelalawan Regency, or decreases 0.52 percent compared to the previous year

MARET 2017
10,25 %

MARET 2018
9,73 %

GARIS KEMISKINAN 2018
Poverty Line
Rp. 515.581

INDEKS KEDALAMAN 2018
Index Deppness of Poorness
0,97

INDEKS KEPARAHAN 2018
Hard Index of Poorness
0,22

Sumber/*Source* : **BPS, Survei Sosial Ekonomi Nasional**/*BPS-Statistics Indonesia, National Socioeconomic Survey*

https://pelalawankab.bps.go.id

TINGKAT KEMISKINAN KABUPATEN PELALAWAN TAHUN KE TAHUN

https://pelalawankab.bps.go.id

SOSIAL DAN KESEJAHTERAAN RAKYAT

SOCIAL AND WELFARE

Penjelasan Teknis

Rumah sakit adalah tempat pemeriksaan dan perawatan kesehatan, biasanya berada di bawah pengawasan dokter/tenaga medis yang melayani penderita yang sakit untuk berobat rawat jalan atau rawat inap.

Rumah bersalin adalah sarana pelayanankesehatan dengan izin sebagai rumah bersalin, dilengkapi pelayanan pemeriksa kehamilan, persalinan, serta pemeriksaan ibu dan anak yang berada di bawah pengawasan bidan senior.

Puskesmas (Pusat Kesehatan Masyarakat) adalah unit pelaksana teknis dinas kesehatan kabupaten/kota yang mempunyai fungsi utama sebagai penyelenggara pelayanan kesehatan tingkat pertama.

Posyandu adalah wadah pemeliharaan kesehatan yang dilakukan dari, dan oleh untuk masyarakat yang dibimbing oleh petugas terkait.

Pos Kesehatan Desa (Poskesdes) adalah upaya

Technical Notes

Hospital *is a place for health check, usually controlled/supervised by doctors/medical personnel to serve the ill patients to get outpatient or inpatient treatment services.*

Maternity house *is health care facility with a license as a maternity house, equipped with prenatal care, childbirth and examination of mothers and children which is under the supervision of a senior midwife.*

Public health center *is technical implementation unit or regency health department that have the primary function as a firstlevel health care providers.*

IHC *is a container of health care, by the community, guided by the relevant officers.*

Village health post (Poskesdes) *is the efforts of the community*

https://pelalawankab.bps.go.id

kesehatan bersumberdaya masyarakat yang dibentuk di desa dalam rangka mendekatkan/menyediakan pelayanan kesehatan dasar bagi masyarakat desa.

based health established in the village in order to provide basic health services for rural communities.

Peserta KB aktif adalah pasangan usia subur yang pada saat ini masih menggunakan salah satu cara atau alat kontrasepsi.

***KB active participants** are couples of childbearing age who are currently still using one of the conctraceptives.*

IUD (Intrauterine Device) atau KB spiral adalah alat kontrasepsi yang terbuat dari bahan semacam plastic yang disisipkan ke dalam rahim.

***IUD (Intrauterine Device) or KB spiral** is a contraceptive device made of a kind of plastic that is inserted into the uterus.*

MOW (Medis Operatif Wanita) atau tubektomi atau sterilisasi adalah tindakan pengikatan dan pemotongan saluran telur agar sel telur tidak dapat dibuahi oleh sperma.

***MOW (Medical Operative Woman)** or tubal ligation or sterilization is the act of binding and cutting the fallopian tubes so that the egg can not be fertilized by sperm.*

MOP (Medis Operasi Pria) atau vasektomi adalah tindakan pemotongan saluran sperma sehingga tidak ada sperma yang keluar saat ejakulasi.

***MOP (Medical Operative Male)** or vasectomy is the act of cutting the vas deferens so that no sperm comes out during ejaculation.*

https://pelalawankab.bps.go.id

Deskripsi

Description

4.1 Pendidikan dan Budaya

4.1 Education and Culture

Tahun 2018, jumlah bangunan sekolah negeri yaitu Sekolah Dasar 196 unit, SMP 52

In 2018, the number of public school buildings are 196 units of elementary school, junior high

unit dan SMA/SMK 27 unit. Sedangkan jumlah guru sebanyak 2.572 untuk SD, 500 untuk SMP dan 503 untuk SMA/SMK.

school 52 units, high school /vocational 27 units. While the teachers of 2,572 as the number of teachers for elementary, junior high 500 and high school/vocational school 503.

Wisata budaya menjadi salah satu unggulan sektor pariwisata di Pelalawan. Beberapa diantaranya adalah Istana Sayap di Kecamatan Pelalawan dan makam bersejarah yang tersebar di hampir seluruh kecamatan. Selain itu juga balai adat serta benda-benda bersejarah lainnya

Cultural tourism being one of the leading sectors of tourism in Pelalawan. Some of them are Istana Sayap in Pelalawan Subdistrictand historic tombs are scattered in almost all Subdistricts. In addition, customs hall and other historic objects.

4.2 Kesehatan

Pembangunan kesehatan bertujuan agar semua lapisan masyarakat memperoleh pelayanan kesehatan yang mudah, murah dan merata. Dengan meningkatkan pelayanan ini diharapkan meningkatkan derajat kesehatan masyarakat. Upaya yang dilakukan pemerintah seperti penyediaan fasilitas kesehatan, tenaga kesehatan, penggalakan program KB.

Adapun sarana kesehatan yang ada di Pelalawan tahun 2018 adalah, rumah sakit 4 unit, rumah sakit bersalin 7 unit, dan poliklinik 29 unit. Di samping itu, tersedia pula puskesmas 16 unit, dan

4.2 Health

Development in the health sector aims to make all levels of society to health services are easy, inexpensive and equitable. By improving these services that expected to improve public health. Efforts by the government such as the provision of health facilities, the health promotion program planning.

The existing health facilities in Pelalawan in 2018 is 4 units of hospitals, 7 units of maternity hospitals, and 29 units of polyclinic. In addition, there are also 16 units of health centers,

https://pelalawankab.bps.go.id

puskesmas pembantu 53 unit.

Jumlah bidan yang terdaftar sebanyak 416 orang. Jumlah dokter dan perawat masing-masing 53 orang dan 214 orang.

Realisasi keluarga berencana tahun 2018 mencapai angka 72,17 % terhadap pasangan usia subur. Keberhasilan program keluarga berencana diharapkan mampu menekan laju pertumbuhan penduduk yang mencapai 6,71 %.

and 53 units of sub-health centers.

The number of registered midwives as many as 416 people. The number of doctors and nurses are 53 people and 214 people.

Realization of family planning in 2018 reached 72,17 % of couples of child bearing age. The success of family planning programs are expected to suppress population growth rate reached 6,71 %.

4.3 Keamanan dan Ketertiban

Data kejahatan merupakan salah satu data yang disajikan dalam bab ini. Total selama tahun 2018 terjadi 219 tindak kejahatan.

Kasus kejahatan tertinggi adalah narkotika dengan jumlah kasus mencapai 129. Kasus lainnya yang tergolong tinggi yaitu pencurian 28 kasus dan pencurian motor yang berjumlah 25 kasus.

Kasus kecelakaan bertambah dibanding tahun 2017. Pada tahun 2018 terjadi 181 buah kasus kecelakaan dengan 90 orang meninggal, 31 luka berat dan 227 orang luka ringan. Angka ini bertambah dibanding tahun lalu yang berjumlah 145 kasus

4.3 Crime

Crime data is the one that presented in this chapter. Total in 2018 were 219 crimes occurred.

The highest crimes was by narcotics. There were 129 cases. Other cases that high were theft (28 cases) and other high were cycle theft (25 cases).

Case of accidents increase if compared to 2017. During 2018 there were 181 of accidents with victims, 90 people death, 31 people seriously injured and 227 people slightly injured. This figure is higher than the previous year 145 cases of accidents

http://pelalawankab.bps.go.id

Gambar 4

Figure 4

Jumlah Dokter, Bidan, dan Perawat di Kabupaten Pelalawan, 2018

Number of Doctor, Midwivfe and Nurse in Pelalawan Regency, 2018

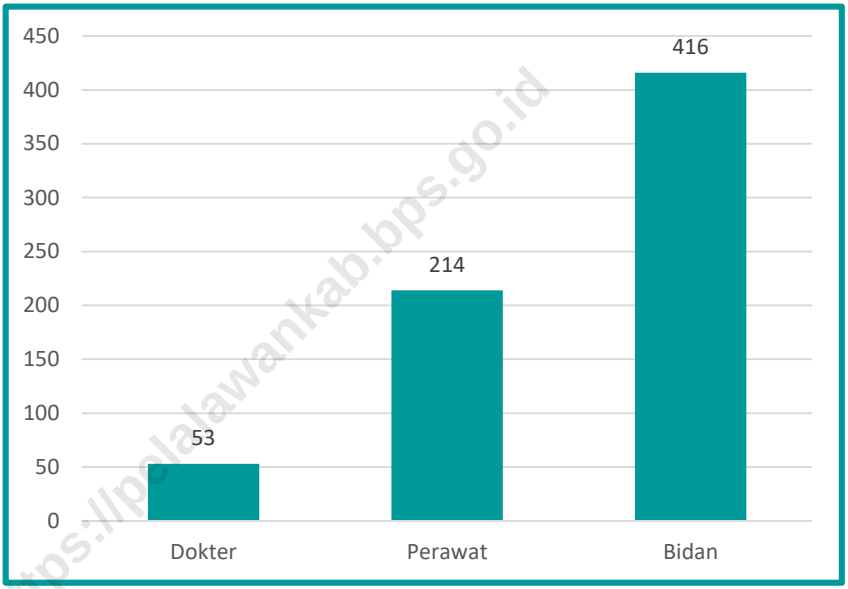

https://pelalawankab.bps.go.id

https://pelalawankab.bps.go.id

4.1 PENDIDIKAN/*EDUCATION*

Tabel 4.1.1 **Jumlah Sekolah, Guru, dan Murid Taman Kanak-kanak (TK)di Bawah Kementerian Pendidikan dan Kebudayaan Menurut Kecamatan di Kabupaten Pelalawan, 2017/2018**

Table

Number of Schools, Teachers, and Pupils in Kindergarten Under The Ministry of Education and Culture by Sub District in Pelalawan Regency, 2017/2018

Kecamatan/ *Subdistrict*	Sekolah/ *Schools*		
	Negeri/ *Public*	Swasta/ *Private*	Jumlah/ *Total*
(1)	(2)	(3)	(4)
Langgam	1	8	9
Pangkalan Kerinci	1	21	22
Bandar Sei Kijang	-	6	6
Pangkalan Kuras	1	14	15
Ukui	-	17	17
Pangkalan Lesung	-	13	13
Bunut	-	6	6
Pelalawan	-	8	8
Bandar Petalangan	1	7	8
Kuala Kampar	-	1	1
Kerumutan	-	15	15
Teluk Meranti	-	1	1
Pelalawan	**4**	**117**	**121**

https://pelalawankab.bps.go.id

Tabel 4.1.1 Lanjutan Tabel/
Table Continued Table

Kecamatan/ *Subdistrict*	Guru[1]/ *Teachers[1]*		
	Negeri/ *Public*	Swasta/ *Private*	Jumlah/ *Total*
(1)	(5)	(6)	(7)
Langgam	2	35	37
Pangkalan Kerinci	17	125	142
Bandar Sei Kijang	2	18	20
Pangkalan Kuras	6	62	68
Ukui	-	50	50
Pangkalan Lesung	4	40	44
Bunut	-	16	16
Pelalawan	1	22	23
Bandar Petalangan	-	18	18
Kuala Kampar	-	2	2
Kerumutan	1	49	50
Teluk Meranti	-	3	3
Pelalawan	**33**	**440**	**473**

https://pelalawankab.bps.go.id

Tabel 4.1.1 Lanjutan Tabel/
Table Continued Table

Kecamatan/ *Subdistrict*	Murid/ *Students*		
	Negeri/ *Public*	Swasta/ *Private*	Jumlah/ *Total*
(1)	(8)	(9)	(10)
Langgam	44	270	314
Pangkalan Kerinci	231	1 511	1 742
Bandar Sei Kijang	-	302	302
Pangkalan Kuras	71	907	978
Ukui	-	805	805
Pangkalan Lesung	-	773	773
Bunut	-	202	202
Pelalawan	-	235	235
Bandar Petalangan	35	303	338
Kuala Kampar	-	43	43
Kerumutan	-	672	672
Teluk Meranti	-	34	34
Pelalawan	**381**	**6 057**	**6 438**

Catatan/*Note*: [1]Jumlah guru termasuk kepala sekolah dan guru/ *The total of teachers including headmaser and teacher*

Sumber/ *Source* : Kementrian Pendidikan dan Kebudayaan, Data Semester Ganjil/ *Ministry of Education and Culture, Odd Semester Data*

https://pelalawankab.bps.go.id

Tabel 4.1.2 **Jumlah Sekolah, Guru, dan Murid Raudatul Athfal (RA) di Bawah Kementerian Agama Menurut Kecamatan di Kabupaten Pelalawan, 2017/2018**
Table

Number of Schools, Teachers, and Pupils in Raudatul Athfal (RA) Under The Ministry of Religious Affairs by Sub District in Pelalawan Regency, 2017/2018

Kecamatan/ *Subdistrict*	RA		
	Sekolah/ *Schools*	Guru/ *Teachers*	Siswa/ *Students*
(1)	(2)	(3)	(4)
Langgam	2	11	65
Pangkalan Kerinci	10	72	657
Bandar Sei Kijang	2	10	92
Pangkalan Kuras	4	28	92
Ukui	4	19	256
Pangkalan Lesung	-	-	-
Bunut	-	-	-
Pelalawan	-	-	-
Bandar Petalangan	-	-	-
Kuala Kampar	-	-	-
Kerumutan	-	-	-
Teluk Meranti	-	-	-
Pelalawan	**22**	**140**	**1 215**

Sumber/*Source* : Kementrian Agama Kabupaten Pelalawan, Data Semester Ganjil/*Ministry of Religious Affairs of Pelalawan Regency, Odd Semester Data*

https://pelalawankab.bps.go.id

Tabel 4.1.3 **Jumlah Sekolah, Guru, dan Murid Sekolah Dasar (SD) di Bawah Kementerian Pendidikan dan Kebudayaan Menurut Kecamatan di Kabupaten Pelalawan, 2017/2018**

Table

Number of Schools, Teachers, and Pupils in Primary Schools Under The Ministry of Education and Culture by Sub District in Pelalawan Regency, 2017/2018

Kecamatan/ *Subdistrict*	Sekolah/ *Schools*		
	Negeri/ *Public*	Swasta/ *Private*	Jumlah/ *Total*
(1)	(2)	(3)	(4)
Langgam	17	1	18
Pangkalan Kerinci	14	13	27
Bandar Sei Kijang	8	1	9
Pangkalan Kuras	28	2	30
Ukui	18	3	21
Pangkalan Lesung	14	1	15
Bunut	14	1	15
Pelalawan	13	2	15
Bandar Petalangan	11	2	13
Kuala Kampar	24	-	24
Kerumutan	21	1	22
Teluk Meranti	14	-	14
Pelalawan	**196**	**27**	**223**

https://pelalawankab.bps.go.id

Tabel 4.1.3 Lanjutan Tabel/
Table Continued Table

Kecamatan/ *Subdistrict*	Guru[1]/ *Teachers[1]*		
	Negeri/ *Public*	Swasta/ *Private*	Jumlah/ *Total*
(1)	(5)	(6)	(7)
Langgam	219	4	223
Pangkalan Kerinci	401	213	614
Bandar Sei Kijang	137	10	147
Pangkalan Kuras	420	45	465
Ukui	246	21	267
Pangkalan Lesung	160	37	197
Bunut	155	17	172
Pelalawan	128	17	145
Bandar Petalangan	132	16	148
Kuala Kampar	223	-	223
Kerumutan	193	9	202
Teluk Meranti	158	-	158
Pelalawan	**2 572**	**389**	**2 961**

https://pelalawankab.bps.go.id

Tabel 4.1.3 Lanjutan Tabel/
Table Continued Table

Kecamatan/ *Subdistrict*	Murid/ *Students*		
	Negeri/ *Public*	Swasta/ *Private*	Jumlah/ *Total*
(1)	(8)	(9)	(10)
Langgam	4 819	79	4 898
Pangkalan Kerinci	8 338	4 490	12 828
Bandar Sei Kijang	2 736	195	2 931
Pangkalan Kuras	8 188	875	9 063
Ukui	4 777	422	5 199
Pangkalan Lesung	2 668	982	3 650
Bunut	1 523	501	2 024
Pelalawan	1 585	461	2 046
Bandar Petalangan	1 826	323	2 149
Kuala Kampar	2 195	-	2 195
Kerumutan	2 910	225	3 135
Teluk Meranti	2 097	-	2 097
Pelalawan	**43 662**	**8 553**	**52 215**

Catatan/*Note*: [1]Jumlah guru termasuk kepala sekolah dan guru/ *The total of teachers including headmaser and teacher*

Sumber/ *Source* : Kementrian Pendidikan dan Kebudayaan, Data Semester Ganjil/ *Ministry of Education and Culture, Odd Semester Data*

https://pelalawankab.bps.go.id

Tabel 4.1.4 **Jumlah Sekolah, Guru, dan Murid Madrasah Ibtidaiyah (MI) di Bawah Kementerian Agama Menurut Kecamatan di Kabupaten Pelalawan, 2017/2018**
Table

Number of Schools, Teachers, and Pupils in Madrasah Ibtidaiyah (MI) Under The Ministry of Religious Affairs by Sub District in Pelalawan Regency, 2017/2018

Kecamatan/ *Subdistrict*	Sekolah/ *Schools*		
	Negeri/ *Public*	Swasta/ *Private*	Jumlah/ *Total*
(1)	(2)	(3)	(4)
Langgam	-	1	1
Pangkalan Kerinci	-	2	2
Bandar Sei Kijang	-	-	-
Pangkalan Kuras	-	-	-
Ukui	1	1	2
Pangkalan Lesung	-	-	-
Bunut	-	-	-
Pelalawan	-	-	-
Bandar Petalangan	-	-	-
Kuala Kampar	-	1	1
Kerumutan	-	1	1
Teluk Meranti	-	-	-
Pelalawan	**1**	**6**	**7**

https://pelalawankab.bps.go.id

Tabel 4.1.4 Lanjutan Tabel/
Table Continued Table

Kecamatan/ *Subdistrict*	Guru[1]/ *Teachers[1]*		
	Negeri/ *Public*	Swasta/ *Private*	Jumlah/ *Total*
(1)	(5)	(6)	(7)
Langgam	-	12	12
Pangkalan Kerinci	-	29	29
Bandar Sei Kijang	-	-	-
Pangkalan Kuras	-	-	-
Ukui	26	11	37
Pangkalan Lesung	-	-	-
Bunut	-	-	-
Pelalawan	-	-	-
Bandar Petalangan	-	-	-
Kuala Kampar	-	9	9
Kerumutan	-	2	2
Teluk Meranti	-	-	-
Pelalawan	**26**	**63**	**89**

https://pelalawankab.bps.go.id

Tabel 4.1.4 Lanjutan Tabel/
Table Continued Table

Kecamatan/ *Subdistrict*	Murid/ *Students*		
	Negeri/ *Public*	Swasta/ *Private*	Jumlah/ *Total*
(1)	(8)	(9)	(10)
Langgam	-	159	159
Pangkalan Kerinci	-	456	456
Bandar Sei Kijang	-	-	-
Pangkalan Kuras	-	-	-
Ukui	209	144	353
Pangkalan Lesung	-	-	-
Bunut	-	-	-
Pelalawan	-	-	-
Bandar Petalangan	-	-	-
Kuala Kampar	-	80	80
Kerumutan	-	24	24
Teluk Meranti	-	-	-
Pelalawan	**209**	**863**	**1 072**

Sumber/ *Source* : Kementrian Agama Kabupaten Pelalawan, Data Semester Ganjil/ *Ministry of Religious Affairs of Pelalawan Regency, Odd Semester Data*

https://pelalawankab.bps.go.id

Tabel 4.1.5 **Jumlah Sekolah, Guru, dan Murid Sekolah Menegah Pertama (SMP) di Bawah Kementerian Pendidikan dan Kebudayaan Menurut Kecamatan di Kabupaten Pelalawan, 2017/2018**

Table

Number of Schools, Teachers, and Pupils in Junior High Schools Under The Ministry of Education and Culture by Sub District in Pelalawan Regency, 2017/2018

Kecamatan/ *Subdistrict*	Sekolah/ *Schools*		
	Negeri/ *Public*	Swasta/ *Private*	Jumlah/ *Total*
(1)	(2)	(3)	(4)
Langgam	5	-	5
Pangkalan Kerinci	4	9	13
Bandar Sei Kijang	3	-	3
Pangkalan Kuras	8	1	9
Ukui	5	1	6
Pangkalan Lesung	3	-	3
Bunut	2	-	2
Pelalawan	6	-	6
Bandar Petalangan	1	2	3
Kuala Kampar	7	-	7
Kerumutan	4	-	4
Teluk Meranti	4-	1	5
Pelalawan	**52**	**14**	**66**

https://pelalawankab.bps.go.id

Tabel 4.1.5 **Lanjutan Tabel/**
Table *Continued Table*

Kecamatan/ *Subdistrict*	Guru[1]/ *Teachers[1]*		
	Negeri/ *Public*	Swasta/ *Private*	Jumlah/ *Total*
(1)	(5)	(6)	(7)
Langgam	76	-	76
Pangkalan Kerinci	137	96	233
Bandar Sei Kijang	68	-	68
Pangkalan Kuras	192	4	196
Ukui	84	13	97
Pangkalan Lesung	44	-	44
Bunut	42	-	42
Pelalawan	54	-	54
Bandar Petalangan	28	13	41
Kuala Kampar	66	-	66
Kerumutan	64	-	64
Teluk Meranti	45	5	50
Pelalawan	**900**	**131**	**1 031**

https://pelalawankab.bps.go.id

Tabel 4.1.5 Lanjutan Tabel/
Table Continued Table

Kecamatan/ *Subdistrict*	Murid/ *Students*		
	Negeri/ *Public*	Swasta/ *Private*	Jumlah/ *Total*
(1)	(8)	(9)	(10)
Langgam	1 268	-	1 268
Pangkalan Kerinci	2 777	1 447	4 224
Bandar Sei Kijang	981	-	981
Pangkalan Kuras	2 860	8	2 868
Ukui	1 477	103	1 580
Pangkalan Lesung	734	-	734
Bunut	499	-	499
Pelalawan	449	-	449
Bandar Petalangan	492	183	675
Kuala Kampar	757	-	757
Kerumutan	747	-	747
Teluk Meranti	683	60	743
Pelalawan	**13 724**	**1 801**	**15 525**

Catatan/*Note*: [1]Jumlah guru termasuk kepala sekolah dan guru/ *The total of teachers including headmaser and teacher*

Sumber/ *Source* : Kementrian Pendidikan dan Kebudayaan, Data Semester Ganjil/ *Ministry of Education and Culture, Odd Semester Data*

https://pelalawankab.bps.go.id

Tabel 4.1.6 **Jumlah Sekolah, Guru, dan Murid Madrasah Tsanawiyah (MTs) di Bawah Kementerian Agama Menurut Kecamatan di Kabupaten Pelalawan, 2017/2018**

Table

Number of Schools, Teachers, and Pupils in Madrasah Tsanawiyah (MTs)Under The Ministry of Religious Affairs by Sub District in Pelalawan Regency, 2017/2018

Kecamatan/ *Subdistrict*	Sekolah/ *Schools*		
	Negeri/ *Public*	Swasta/ *Private*	Jumlah/ *Total*
(1)	(2)	(3)	(4)
Langgam	-	4	4
Pangkalan Kerinci	1	2	3
Bandar Sei Kijang	-	1	1
Pangkalan Kuras	-	5	5
Ukui	-	4	4
Pangkalan Lesung	1	3	4
Bunut	-	1	1
Pelalawan	-	-	-
Bandar Petalangan	-	-	-
Kuala Kampar	-	1	1
Kerumutan	-	1	1
Teluk Meranti	-	1	1
Pelalawan	**2**	**23**	**25**

https://pelalawankab.bps.go.id

Tabel 4.1.6 Lanjutan Tabel/
Table Continued Table

Kecamatan/ *Subdistrict*	Guru/ *Teachers*		
	Negeri/ *Public*	Swasta/ *Private*	Jumlah/ *Total*
(1)	(5)	(6)	(7)
Langgam	-	56	56
Pangkalan Kerinci	36	24	60
Bandar Sei Kijang	-	23	23
Pangkalan Kuras	-	99	99
Ukui	-	98	98
Pangkalan Lesung	32	48	80
Bunut	-	-	1
Pelalawan	-	-	-
Bandar Petalangan	-	-	-
Kuala Kampar	-	11	11
Kerumutan	-	17	17
Teluk Meranti	-	18	18
Pelalawan	**68**	**394**	**25**

https://pelalawankab.bps.go.id

Tabel 4.1.6 **Lanjutan Tabel/**
Table *Continued Table*

Kecamatan/ *Subdistrict*	Murid/ *Students*		
	Negeri/ *Public*	Swasta/ *Private*	Jumlah/ *Total*
(1)	(8)	(9)	(10)
Langgam	-	411	411
Pangkalan Kerinci	752	210	962
Bandar Sei Kijang	-	175	175
Pangkalan Kuras	-	781	781
Ukui	-	341	341
Pangkalan Lesung	248	249	497
Bunut	-	287	287
Pelalawan	-	-	-
Bandar Petalangan	-	-	-
Kuala Kampar	-	43	43
Kerumutan	-	150	150
Teluk Meranti	-	124	124
Pelalawan	**1 000**	**2 771**	**3 771**

Sumber/ *Source* : Kementrian Agama Kabupaten Pelalawan, Data Semester Ganjil/ *Ministry of Religious Affairs of Pelalawan Regency, Odd Semester Data*

https://pelalawankab.bps.go.id

Tabel 4.1.7 **Jumlah Sekolah, Guru, dan Murid Sekolah Menengah Atas (SMA) di Bawah Kementerian Pendidikan dan Kebudayaan Menurut Kecamatan di Kabupaten Pelalawan, 2017/2018**

Table

Number of Schools, Teachers, and Pupils in Senior High Schools Under The Ministry of Education and Culture by Sub District in Pelalawan Regency, 2017/2018

Kecamatan/ *Subdistrict*	Sekolah/ *Schools*		
	Negeri/ *Public*	Swasta/ *Private*	Jumlah/ *Total*
(1)	(2)	(3)	(4)
Langgam	3	-	3
Pangkalan Kerinci	3	3	6
Bandar Sei Kijang	1	1	2
Pangkalan Kuras	2	-	2
Ukui	1	-	1
Pangkalan Lesung	1	-	1
Bunut	1	-	1
Pelalawan	1	-	1
Bandar Petalangan	1	-	1
Kuala Kampar	1	-	1
Kerumutan	1	-	1
Teluk Meranti	3	-	3
Pelalawan	**19**	**4**	**23**

https://pelalawankab.bps.go.id

Tabel 4.1.7 Lanjutan Tabel/
Table Continued Table

Kecamatan/ *Subdistrict*	Guru/ *Teachers*		
	Negeri/ *Public*	Swasta/ *Private*	Jumlah/ *Total*
(1)	(5)	(6)	(7)
Langgam	47	-	47
Pangkalan Kerinci	149	43	192
Bandar Sei Kijang	29	9	38
Pangkalan Kuras	74	-	74
Ukui	23	-	23
Pangkalan Lesung	24	-	24
Bunut	27	-	27
Pelalawan	13	-	13
Bandar Petalangan	30	-	30
Kuala Kampar	28	-	28
Kerumutan	23	-	23
Teluk Meranti	36	-	36
Pelalawan	**503**	**52**	**555**

https://pelalawankab.bps.go.id

Tabel 4.1.7 Lanjutan Tabel/
Table Continued Table

Kecamatan/ *Subdistrict*	Murid/ *Students*		
	Negeri/ *Public*	Swasta/ *Private*	Jumlah/ *Total*
(1)	(8)	(9)	(10)
Langgam	715	-	715
Pangkalan Kerinci	2 468	346	2 814
Bandar Sei Kijang	269	157	426
Pangkalan Kuras	1 558	-	1 558
Ukui	458	-	458
Pangkalan Lesung	275	-	275
Bunut	406	-	406
Pelalawan	96	-	96
Bandar Petalangan	372	-	372
Kuala Kampar	395	-	395
Kerumutan	343	-	343
Teluk Meranti	439	-	439
Pelalawan	**7 794**	**503**	**8 297**

Catatan/*Note*: [1]Jumlah guru termasuk kepala sekolah dan guru/ *The total of teachers including headmaser and teacher*

Sumber/*Source* : Kementrian Pendidikan dan Kebudayaan, Data Semester Ganjil/*Ministry of Education and Culture, Odd Semester Data*

https://pelalawankab.bps.go.id

Tabel 4.1.8 **Jumlah Sekolah, Guru, dan Murid Sekolah Menengah Kejuruan (SMK) di Bawah Kementerian Pendidikan dan Kebudayaan Menurut Kecamatan di Kabupaten Pelalawan, 2017/2018**

Table

Number of Schools, Teachers, and Pupils in Vocational High Schools Under The Ministry of Education and Culture by Sub District in Pelalawan Regency, 2017/2018

Kecamatan/ *Subdistrict*	Sekolah/ *Schools*		
	Negeri/ *Public*	Swasta/ *Private*	Jumlah/ *Total*
(1)	(2)	(3)	(4)
Langgam	-	1	1
Pangkalan Kerinci	1	4	5
Bandar Sei Kijang	1	-	1
Pangkalan Kuras	1	1	2
Ukui	1	2	3
Pangkalan Lesung	1	-	1
Bunut	1	-	1
Pelalawan	-	-	-
Bandar Petalangan	-	1	1
Kuala Kampar	1	-	1
Kerumutan	1	-	1
Teluk Meranti	-	-	-
Pelalawan	**8**	**9**	**17**

https://pelalawankab.bps.go.id

Tabel 4.1.8 Lanjutan Tabel/
Table Continued Table

Kecamatan/ *Subdistrict*	Guru[1] / *Teachers[1]*		
	Negeri/ *Public*	Swasta/ *Private*	Jumlah/ *Total*
(1)	(5)	(6)	(7)
Langgam	-	14	14
Pangkalan Kerinci	122	23	145
Bandar Sei Kijang	33	-	33
Pangkalan Kuras	29	6	35
Ukui	24	17	41
Pangkalan Lesung	40	-	40
Bunut	28	-	28
Pelalawan	-	-	-
Bandar Petalangan	-	18	18
Kuala Kampar	12	-	12
Kerumutan	25	-	25
Teluk Meranti	-	-	-
Pelalawan	**313**	**78**	**391**

https://pelalawankab.bps.go.id

Tabel 4.1.8 Lanjutan Tabel/
Table Continued Table

Kecamatan/ *Subdistrict*	Murid/ *Students*		
	Negeri/ *Public*	Swasta/ *Private*	Jumlah/ *Total*
(1)	(8)	(9)	(10)
Langgam	-	189	189
Pangkalan Kerinci	1 502	346	1 848
Bandar Sei Kijang	605	-	605
Pangkalan Kuras	393	31	424
Ukui	372	107	479
Pangkalan Lesung	733	-	733
Bunut	312	-	312
Pelalawan	-	-	-
Bandar Petalangan	-	280	280
Kuala Kampar	153	-	153
Kerumutan	323	-	323
Teluk Meranti	-	-	-
Pelalawan	**4 393**	**953**	**5 346**

Catatan/*Note*: [1]Jumlah guru termasuk kepala sekolah dan guru/ *The total of teachers including headmaser and teacher*

Sumber/ *Source* : Kementrian Pendidikan dan Kebudayaan, Data Semester Ganjil/ *Ministry of Education and Culture, Odd Semester Data*

https://pelalawankab.bps.go.id

Tabel 4.1.9 **Jumlah Sekolah, Guru, dan Murid Madrasah Aliyah (MA) di Bawah Kementerian Agama Menurut Kecamatan di Kabupaten Pelalawan, 2017/2018**

Table

Number of Schools, Teachers, and Pupils in Madrasah Aliyah (MA) Under The Ministry of Religious Affairs by Sub District in Pelalawan Regency, 2017/2018

Kecamatan/ *Subdistrict*	Sekolah/ *Schools*		
	Negeri/ *Public*	Swasta/ *Private*	Jumlah/ *Total*
(1)	(2)	(3)	(4)
Langgam	-	2	2
Pangkalan Kerinci	-	2	2
Bandar Sei Kijang	-	-	-
Pangkalan Kuras	-	1	1
Ukui	-	2	2
Pangkalan Lesung	-	1	1
Bunut	-	1	1
Pelalawan	-	-	-
Bandar Petalangan	-	-	-
Kuala Kampar	-	1	1
Kerumutan	-	-	-
Teluk Meranti	-	-	-
Pelalawan	**-**	**10**	**10**

https://pelalawankab.bps.go.id

Tabel 4.1.9 **Lanjutan Tabel/**
Table *Continued Table*

Kecamatan/ *Subdistrict*	Guru[1]/ *Teachers[1]*		
	Negeri/ *Public*	Swasta/ *Private*	Jumlah/ *Total*
(1)	(5)	(6)	(7)
Langgam	-	15	15
Pangkalan Kerinci	-	34	34
Bandar Sei Kijang	-	-	-
Pangkalan Kuras	-	28	28
Ukui	-	25	25
Pangkalan Lesung	-	12	12
Bunut	-	19	19
Pelalawan	-	-	-
Bandar Petalangan	-	-	-
Kuala Kampar	-	12	12
Kerumutan	-	-	-
Teluk Meranti	-	-	-
Pelalawan	**-**	**145**	**145**

https://pelalawankab.bps.go.id

Tabel 4.1.9 Lanjutan Tabel/
Table Continued Table

Kecamatan/ *Subdistrict*	Murid/ *Students*		
	Negeri/ *Public*	Swasta/ *Private*	Jumlah/ *Total*
(1)	(8)	(9)	(10)
Langgam	-	2	2
Pangkalan Kerinci	-	2	2
Bandar Sei Kijang	-	-	-
Pangkalan Kuras	-	1	1
Ukui	-	2	2
Pangkalan Lesung	-	1	1
Bunut	-	1	1
Pelalawan	-	-	-
Bandar Petalangan	-	-	-
Kuala Kampar	-	1	1
Kerumutan	-	-	-
Teluk Meranti	-	-	-
Pelalawan	**-**	**10**	**10**

Sumber/ *Source* : Kementrian Agama Kabupaten Pelalawan, Data Semester Ganjil/ *Ministry of Religious Affairs of Pelalawan Regency, Odd Semester Data*

https://pelalawankab.bps.go.id

Tabel 4.1.10 **Jumlah Desa/Kelurahan yang Memiliki Fasilitas Sekolah Menurut Kecamatan dan Tingkat Pendidikan di Kabupaten Pelalawan, 2011, 2014, dan 2018**

Table

Number of Villages Having Educational Facilities by Province and Educational Level in Pelalawan Regency, 2011, 2014, and 2018

Kecamatan/ *Subdistrict*	SD/ *Primary School*			SMP/ *Junior High School*		
	2011	2014	2018	2011	2014	2018
(1)	(2)	(3)	(4)	(5)	(6)	(7)
Langgam	8	8	8	5	5	6
Pangkalan Kerinci	7	7	7	5	5	5
Bandar Sei Kijang	5	5	5	4	3	3
Pangkalan Kuras	17	17	17	8	9	12
Ukui	12	12	12	7	8	9
Pangkalan Lesung	10	10	10	6	6	6
Bunut	10	10	10	3	3	3
Pelalawan	9	9	9	5	7	7
Bandar Petalangan	11	11	11	2	4	4
Kuala Kampar	10	10	10	7	7	7
Kerumutan	10	10	10	3	4	4
Teluk Meranti	9	9	9	4	5	5
Pelalawan	**118**	**118**	**118**	**59**	**66**	**71**

https://pelalawankab.bps.go.id

Tabel 4.1.10 Lanjutan Tabel/
Table Continued Table

Kecamatan/ *Subdistrict*	SMA/ *Senior High School*			SMK/ *Vocational High School*		
	2011	2014	2018	2011	2014	2018
(1)	(2)	(3)	(4)	(5)	(6)	(7)
Langgam	2	3	3	-	1	1
Pangkalan Kerinci	3	3	3	3	3	4
Bandar Sei Kijang	2	1	2	1	1	1
Pangkalan Kuras	2	2	3	2	1	2
Ukui	2	2	3	1	2	3
Pangkalan Lesung	1	1	2	1	1	1
Bunut	1	1	2	1	1	1
Pelalawan	1	1	1	-	1	-
Bandar Petalangan	1	1	1	1	1	1
Kuala Kampar	1	1	2	1	1	1
Kerumutan	1	1	1	1	1	1
Teluk Meranti	1	3	3	-	-	-
Pelalawan	**18**	**20**	**26**	**12**	**14**	**16**

https://pelalawankab.bps.go.id

Tabel 4.1.10 Lanjutan Tabel/
Table Continued Table

Kecamatan/ *Subdistrict*	Perguruan Tinggi/ *Universiy*		
	2011	2014	2018
(1)	(2)	(3)	(4)
Langgam	-	-	1
Pangkalan Kerinci	-	1	2
Bandar Sei Kijang	-	-	-
Pangkalan Kuras	-	-	-
Ukui	-	1	-
Pangkalan Lesung	-	-	-
Bunut	-	-	-
Pelalawan	-	-	-
Bandar Petalangan	-	-	-
Kuala Kampar	-	-	-
Kerumutan	-	-	-
Teluk Meranti	1	-	-
Pelalawan	**1**	**2**	**3**

Sumber/ *Source* : BPS, Pendataan Potensi Desa (Podes)/ *BPS-Statistics Indonesia, Village Potential Data Collection*

https://pelalawankab.bps.go.id

4.2 KESEHATAN/*HEALTH*

Tabel 4.2.1 *Table* **Jumlah Desa/Kelurahan yang Memiliki Yang Memiliki Sarana Kesehatan Menurut Kecamatan di Kabupaten Pelalawan, 2011, 2014, dan 2018**

Number of Villages Having Health Facilities by Sub District in Pelalawan Regency, 2011, 2014, and 2018

Kecamatan/ *Subdistrict*	Rumah Sakit *Hospital*			Rumah Sakit Bersalin *Maternity Hospital*		
	2011	2014	2018	2011	2014	2018
(1)	(2)	(3)	(3)	(4)	(5)	(6)
Langgam	-	-	-	-	-	-
Pangkalan Kerinci	3	3	3	1	1	1
Bandar Sei Kijang	-	-	-	1	-	1
Pangkalan Kuras	1	1	1	1	1	-
Ukui	-	-	-	-	-	3
Pangkalan Lesung	-	-	-	-	-	1
Bunut	-	-	-	-	-	-
Pelalawan	-	-	-	-	-	-
Bandar Petalangan	-	-	-	-	-	1
Kuala Kampar	-	-	-	-	-	-
Kerumutan	-	-	-	-	-	-
Teluk Meranti	-	-	-	-	-	-
Pelalawan	**4**	**4**	**4**	**3**	**2**	**7**

https://pelalawankab.bps.go.id

Tabel 4.2.1 **Tabel Lanjutan/**
Table *Continued Table*

Kecamatan/ *Subdistrict*	Poliklinik *Polyclinic*			Puskesmas *Public Health Center*		
	2011	2014	2018	2011	2014	2018
(1)	(7)	(8)	(9)	(10)	(11)	(12)
Langgam	2	1	3	1	1	1
Pangkalan Kerinci	2	2	1	1	1	2
Bandar Sei Kijang	3	1	3	1	1	1
Pangkalan Kuras	4	9	8	1	1	2
Ukui	1	2	2	1	1	1
Pangkalan Lesung	-	2	1	1	1	1
Bunut	-	1	1	1	1	1
Pelalawan	3	-	3	1	1	1
Bandar Petalangan	2	1	4	1	1	2
Kuala Kampar	-	-	-	1	1	1
Kerumutan	-	1	3	1	1	1
Teluk Meranti	-	-	-	1	1	1
Pelalawan	**17**	**20**	**29**	**12**	**12**	**15**

https://pelalawankab.bps.go.id

Tabel 4.2.1 **Tabel Lanjutan/**
Table *Continued Table*

Kecamatan/ *Subdistrict*	Puskesmas Pembantu *Subsidiary of Public Health Center*			Apotek *Pharmacy*		
	2011	2014	2018	2011	2014	2018
(1)	(13)	(14)	(15)	(16)	(17)	(18)
Langgam	2	4	3	-	-	2
Pangkalan Kerinci	1	3	4	2	3	3
Bandar Sei Kijang	1	1	1	-	1	3
Pangkalan Kuras	8	8	11	2	2	2
Ukui	2	9	8	1	1	4
Pangkalan Lesung	2	3	2	-	1	1
Bunut	1	2	3	-	-	-
Pelalawan	4	4	4	-	-	-
Bandar Petalangan	2	1	2	1	1	3
Kuala Kampar	7	8	7	-	1	2
Kerumutan	3	3	4	-	-	2
Teluk Meranti	4	2	4	-	-	1
Pelalawan	**37**	**48**	**53**	**6**	**10**	**23**

Sumber/*Source* : BPS, Pendataan Potensi Desa (Podes)/*BPS-Statistics Indonesia, Village Potential Data Collection*

https://pelalawankab.bps.go.id

Tabel 4.2.2 **Jumlah Tenaga Kesehatan Menurut Kecamatan di Kabupaten Pelalawan, 2018**
Table

Number of Medical Personnel by Subdistrict in Pelalawan Regency, 2018

Kecamatan/ *Subdistrict*	Dokter *Doctor*	Perawat *Nurse*	Bidan *Midwife*	Farmasi *Pharmaceutical*	Ahli Gizi *Nutrisionist*
(1)	(2)	(3)	(4)	(5)	(6)
Langgam	4	19	32	1	2
Pangkalan Kerinci	13	39	72	3	-
Bandar Sei Kijang	7	13	40	2	-
Pangkalan Kuras	6	22	71	-	1
Ukui	5	24	32	3	-
Pangkalan Lesung	3	18	26	1	-
Bunut	2	15	26	3	-
Pelalawan	3	9	19	1	-
Bandar Petalangan	2	16	26	2	-
Kuala Kampar	3	21	24	1	-
Kerumutan	3	11	25	1	-
Teluk Meranti	2	7	23	1	1
Pelalawan	**53**	**214**	**416**	**19**	**4**

Sumber/*Source* : Dinas Kesehatan Kabupaten Pelalawan/*Departement Health Service of Pelalawan Regency*

https://pelalawankab.bps.go.id

Tabel 4.2.3 **Banyaknya Kelahiran Menurut Penolong Kelahiran di Kabupaten Pelalawan Tahun 2017–2018**
Table

Number of Birth by Birth Attendant in Pelalawan Regency, 2017–2018

Penolong Kelahiran/ *Birth Attendant*	2017	2018
(1)	(2)	(3)
Tenaga Kesehatan (Dokter/Bidan) *Doctor and Midwife*	8 099	10 403
Non TenagaKesehatan	-	-
Jumlah/ *Total*	**8 099**	**10 403**

Sumber/ *Source* : Dinas Kesehatan Kabupaten Pelalawan/ *Departement Health Service of Pelalawan Regency*

https://pelalawankab.bps.go.id

Tabel 4.2.4 **Jumlah Persalinan Bayi, Bayi Lahir Hidup, dan Bayi Lahir Mati Menurut Kecamatan, 2018**
Table

Number of Cares Baby Born, Baby Born Alive and Death, by Subdistrict, 2018

Kecamatan/ *Subdistrict*		Persalinan/ *Baby Born*	Bayi Lahir Hidup/ *Baby Born Alive*	Bayi Lahir Mati/ *Baby Born Death*
(1)		(2)	(3)	(4)
Langgam		801	795	6
Pangkalan Kerinci		3 533	3 524	9
Bandar Sei Kijang		615	615	4
Pangkalan Kuras		1 210	1 209	1
Ukui		1 022	1 022	-
Pangkalan Lesung		713	713	-
Bunut		321	317	4
Pelalawan		507	506	1
Bandar Petalangan		267	263	4
Kuala Kampar		327	325	2
Kerumutan		670	670	-
Teluk Meranti		417	415	2
Pelalawan	**2018**	**10 403**	**10 374**	**33**
	2017	**8 099**	**8 085**	**14**

Sumber/*Source* : Dinas Kesehatan Kabupaten Pelalawan/*Departement Health Service of Pelalawan Regency*

https://pelalawankab.bps.go.id

Tabel 4.2.5 *Table* **Jumlah Posyandu, Jumlah Balita yang Ditimbang, Jumlah Balita Gizi Buruk Menurut Kecamatan, 2018**

Number of Posyandu's, Children under 5 Years of Age that have weighed, and Bad Nutrition, by Subdistrict, 2018

Kecamatan/ *Subdistrict*		Jumlah Posyandu/ *Number of* Posyandu	Jumlah Balita/ *Number of Children under 5 Years*	Jumlah yang Ditimbang/ *Number of Children under 5 Weighted*	Gizi Buruk / *Bad Nutrition*
(1)		(2)	(3)	(4)	(5)
Langgam		21	4 481	3 277	2
Pangkalan Kerinci		46	18 046	12 623	13
Bandar Sei Kijang		13	5 520	3 467	3
Pangkalan Kuras		57	8 473	6 844	-
Ukui		46	5 514	4 065	1
Pangkalan Lesung		34	4 488	3 082	-
Bunut		19	2 208	1 266	-
Pelalawan		23	2 785	2 076	2
Bdr Petalangan		20	1 946	1 361	-
Kuala Kampar		34	2 439	1 839	1
Kerumutan		33	3 411	2 447	2
Teluk Meranti		23	2 429	1 726	-
Pelalawan	**2018**	**369**	**61 740**	**44 073**	**24**
	2017	**361**	**56 462**	**37 189**	**30**

Sumber/*Source* : Dinas Kesehatan Kabupaten Pelalawan/*Departement Health Service of Pelalawan Regency*

https://pelalawankab.bps.go.id

Tabel 4.2.6 **Jumlah Cakupan Imunisasi Dasar Bayi Per Puskesmas Dirinci Menurut Kecamatan, 2018**
Table

Number of Infant Who Got Immunitation by Public Health Centres and Subdistrict, 2018

Kecamatan/ *Subdistrict*	Cakupan Bayi/ *Number of Infant*	Jumlah/ *Number of*			
		BCG	Campak	DPT	Polio
(1)	(2)	(3)	(4)	(5)	(6)
Langgam	856	825	812	817	820
Pangkalan Kerinci	3 448	3 125	3077	3 107	3 109
Bandar Sei Kijang	1 054	837	855	918	927
Pangkalan Kuras	1 618	1 433	1 460	1 466	1 457
Ukui	1 055	1 078	1 160	1 046	1 047
Pangkalan Lesung	858	713	858	810	810
Bunut	423	257	349	285	285
Pelalawan	532	467	491	486	484
Bandar Petalangan	372	280	289	263	262
Kuala Kampar	466	235	315	225	231
Kerumutan	651	622	612	544	551
Teluk Meranti	464	435	494	493	495
Pelalawan **2018**	**11 797**	**10 307**	**10 460**	**10 478**	**10 772**
2017	**12 883**	**9 968**	**10 127**	**9 958**	**10 098**

Sumber/*Source* : Dinas Kesehatan Kabupaten Pelalawan/*Departement Health Service of Pelalawan Regency*

https://pelalawankab.bps.go.id

Tabel 4.2.7 **Sepuluh Penyakit Dengan Penderita Terbanyak di Kabupaten Pelalawan, 2018**
Table

Ten Diseases that Most Suffererd in Pelalawan Regency, 2018

No	Jenis Penyakit/ *Kind of Desease*		Jumlah Penderita/ *Number of Sufferer*	Persentase/ *Percentage (%)*
(1)	(2)		(3)	(4)
1.	Infeksi Akut Lain pada Saluran Pernapasan Bagian Atas		5 152	28,52
2.	Gastritis		2 082	11,53
3.	Hipertensi Primer		1 781	9,86
4.	Diare dan Gastroenteritis		1 395	7,72
5.	Demam yang tidak diketahui sebabnya		1 832	10,14
6.	Influenza		1 048	5,80
7.	Batuk		1 304	7,22
8.	Rheumatoid Arthritis		1 133	6,27
9.	Dermatitis Kontak Alergi		1 078	5,97
10.	Dispepsia		1 259	6,97
	Jumlah ***Total***	**2018**	**18 064**	**100,00**
		2017	**93 366**	**100,00**

Sumber/*Source* : Dinas Kesehatan Kabupaten Pelalawan/*Departement Health Service of Pelalawan Regency*

https://pelalawankab.bps.go.id

Tabel 4.2.8 *Table* **Jumlah Kasus DBD, Diare, TB dan Malaria menurut Kecamatan di Kabupaten Pelalawan, 2018**

Number of Dengue, Diarrhea, TB and Malaria Cases by Subdistrict in Pelalawan Regency, 2018

Kecamatan/ *Subdistrict*		DBD	Diare	TB	Malaria
(1)		(2)	(3)	(4)	(5)
Langgam		-	272	22	-
Pangkalan Kerinci		18	413	46	13
Bandar Sei Kijang		-	807	27	-
Pangkalan Kuras		12	1 132	52	12
Ukui		5	966	24	3
Pangkalan Lesung		-	477	11	1
Bunut		-	624	15	-
Pelalawan		-	106	14	-
Bandar Petalangan		-	461	13	-
Kuala Kampar		-	202	12	-
Kerumutan		-	550	33	2
Teluk Meranti		-	214	10	-
Pelalawan	**2018**	**35**	**6 224**	**279**	**31**
	2017	**80**	**12 202**	**209**	**55**

Sumber/*Source* : Dinas Kesehatan Kabupaten Pelalawan/*Departement Health Service of Pelalawan Regency*

http://pelalawankab.bps.go.id

Tabel 4.2.9 **Jumlah Pasangan Usia Subur (PUS) dan Peserta KB Aktif Menurut Kecamatan di Kabupaten Pelalawan, 2018**
Table

Number of Eligible Couples and Family Planning Participants by Subdistrict in Pelalawan Regency, 2018

Kecamatan/ *Subdistrict*	Jumlah PUS/ *Eligible Couples*	Peserta KB Aktif/ *Family Planning Participants*		
		MOW	MOP	Kondom / *Condom*
(1)	(2)	(3)	(4)	(5)
Langgam	5 550	10	-	14
Pangkalan Kerinci	22 365	176	-	235
Bandar Sei Kijang	6 837	26	2	204
Pangkalan Kuras	10 494	48	4	132
Ukui	6 839	88	3	100
Pangkalan Lesung	5 563	43	5	237
Bunut	2 737	17	-	92
Pelalawan	3 450	28	1	56
Bandar Petalangan	2 409	35	-	36
Kuala Kampar	3 022	13	-	36
Kerumutan	4 220	43	5	237
Teluk Meranti	3 009	7	-	268
Pelalawan 2018	**76 495**	**534**	**20**	**1647**
Pelalawan 2017	**67 837**	**648**	**17**	**3 437**

https://pelalawankab.bps.go.id

Tabel 4.2.9 **Tabel Lanjutan**
Table *Continued Table*

Kecamatan/ *Subdistrict*	Peserta KB Aktif/ *Family Planning Participants*			
	Implan/ *Implants*	Suntikan/ *Injection*	Pil/ *Pil*	Jumlah/ *Total*
(1)	(6)	(7)	(8)	(9)
Langgam	253	2942	1214	4433
Pangkalan Kerinci	460	8964	6675	16510
Bandar Sei Kijang	741	2514	1547	5034
Pangkalan Kuras	1308	3786	1708	6986
Ukui	433	2460	2167	5251
Pangkalan Lesung	431	1547	1450	3713
Bunut	64	999	952	2124
Pelalawan	425	1025	725	2260
Bandar Petalangan	213	874	652	1810
Kuala Kampar	251	854	625	1779
Kerumutan	431	1 225	1120	3061
Teluk Meranti	160	992	824	2251
Pelalawan 2018	**5 170**	**28 182**	**19 659**	**55 212**
Pelalawan 2017	**3 911**	**27 871**	**19 882**	**57 210**

Sumber/*Source* : Dinas Kesehatan Kabupaten Pelalawan/*Departement Health Service of Pelalawan Regency*

https://pelalawankab.bps.go.id

Tabel 4.2.10 **Jumlah Klinik Keluarga Berencana (KKB) dan Pos Pelayanan Keluarga Berencana Desa (PPKBD) Menurut Kecamatan di Kabupaten Pelalawan, 2018**
Table

Number of Family Planning Clinics and Village Family Planning Service Units by Subdistrict in Pelalawan Regency, 2018

Kecamatan/ *Subdistrict*	Klinik Keluarga Berencana (KKB) *Family Planning Clinnics*
(1)	(2)
Langgam	1
Pangkalan Kerinci	15
Bandar Sei Kijang	1
Pangkalan Kuras	6
Ukui	2
Pangkalan Lesung	3
Bunut	1
Pelalawan	2
Bandar Petalangan	3
Kuala Kampar	2
Kerumutan	1
Teluk Meranti	1
Pelalawan	**37**

Sumber/*Source*: Dinas Pemberdayaan Perempuan, Perlind. Anak dan KB Kabupten Pelalawan/*Development of Women, Child Protection, and Familiy Program of Pelalawan Regency*

https://pelalawankab.bps.go.id

4.3 AGAMA/*RELIGION*

Tabel 4.3.1 **Jumlah Desa/Kelurahan yang Mengalami Bencana Alam Menurut Kecamatan di Kabupaten Pelalawan, 2011,2014, 2018**
Table

Number of Villages that Had Natural Disaster by Subdistrict in Pelalawan Regency, 2011,2014, 2018

Kecamatan/ *Subdistrict*	Banjir/*Flood*		
	2011	2014	2018
(1)	(2)	(3)	(4)
Langgam	1	3	2
Pangkalan Kerinci	4	5	5
Bandar Sei Kijang	-	-	1
Pangkalan Kuras	-	1	5
Ukui	2	2	2
Pangkalan Lesung	-	-	1
Bunut	2	-	2
Pelalawan	2	5	2
Bandar Petalangan	1	-	-
Kuala Kampar	-	-	-
Kerumutan	3	1	1
Teluk Meranti	2	-	-
Pelalawan	**17**	**17**	**21**

https://pelalawankab.bps.go.id

Tabel 4.3.2 **Jumlah Jemaah Haji Menurut Jenis Kelamin dan Kecamatan, 2018**
Table

Number of hajji Pilgrims by Sex and Subdistrict, 2018

Kecamatan/ *Subdistrict*		Laki-laki/ *Male*	Perempuan/ *Female*	Jumlah/ *Total*
(1)		(2)	(3)	(4)
Langgam		4	8	12
Pangkalan Kerinci		34	41	75
Bandar Sei Kijang		6	6	12
Pangkalan Kuras		27	29	56
Ukui		34	33	67
Pangkalan Lesung		13	18	31
Bunut		11	13	24
Pelalawan		7	5	12
Bandar Petalangan		8	10	18
Kuala Kampar		2	5	7
Kerumutan		19	23	42
Teluk Meranti		12	15	27
Lain-lain (mutasi)		1	1	2
Pelalawan	**2018**	**178**	**207**	**385**
	2017	**188**	**212**	**400**

Sumber/*Source*: Kementrian Agama Kabupaten Pelalawan/*Religion Department of Pelalawan Regency*

https://pelalawankab.bps.go.id

Tabel 4.3.3 Jumlah Jemaah Haji Menurut Usia dan Kecamatan, 2018
Table

Number of hajji Pilgrims by Age and Subdistrict, 2018

Kecamatan/ *Subdistrict*		Di bawah 40 Tahun/ *Under 40 Years*	40-59 Tahun/ *40-59 Years Old*	60 Tahun Ke atas/ *Above 60 Years Old*	Jumlah/ *Total*
(1)		(2)	(3)	(4)	(5)
Langgam		3	6	3	12
Pangkalan Kerinci		8	60	7	75
Bandar Sei Kijang		-	12	-	12
Pangkalan Kuras		1	50	5	56
Ukui		6	44	17	67
Pangkalan Lesung		-	27	4	31
Bunut		1	15	8	24
Pelalawan		1	10	1	12
Bandar Petalangan		-	15	3	18
Kuala Kampar		-	3	4	7
Kerumutan		3	24	15	42
Teluk Meranti		4	18	5	27
Lain-lain (mutasi)		-	2	-	2
Pelalawan	**2018**	**27**	**286**	**72**	**385**
	2017	**38**	**285**	**77**	**400**

Sumber/*Source*: Kementrian Agama Kabupaten Pelalawan/*Religion Department of Pelalawan Regency*

https://pelalawankab.bps.go.id

Tabel 4.3.4 **Jumlah Orang yang Berqurban, Serta Hewan Qurban di Kabupaten Pelalawan, 2018**
Table

Number of Population Who Did "Qurban", and Number of Cattle ("Qurban") in Pelalawan Regency, 2018

Kecamatan/ *Subdistrict*		Yang Berqurban/ *Person*	Hewan Qurban/ *Cattle*		
			Sapi/Kerbau	Kambing *Goat*	Jumlah/ *Total*
(1)		(2)	(3)	(4)	(5)
Langgam		688	92	44	136
Pangkalan Kerinci		2 486	342	92	434
Bandar Sei Kijang		337	42	43	85
Pangkalan Kuras		2 114	291	77	368
Ukui		1 388	189	65	254
Pangkalan Lesung		932	126	50	176
Bunut		367	51	10	61
Pelalawan		490	65	35	100
Bandar Petalangan		289	39	16	55
Kuala Kampar		493	68	17	85
Kerumutan		847	118	21	139
Teluk Meranti		459	64	11	75
Pelalawan	**2018**	**10 890**	**1 487**	**481**	**1 968**
	2017	**10 446**	**1 431**	**429**	**1 860**

Sumber/*Source*: Kementrian Agama Kabupaten Pelalawan/*Religion Department of Pelalawan Regency*

https://pelalawankab.bps.go.id

Tabel 4.3.5 *Table* **Banyaknya Nikah Menurut Kecamatan di Kabupaten Pelalawan, 2017–2018**

Numbers of Marriage by Subdistrict in Pelalawan Regency, 2017–2018

Kecamatan/ *Subdistrict*	2017	2018
(1)	(2)	(3)
Langgam	178	177
Pangkalan Kerinci	480	437
Bandar Sei Kijang	56	108
Pangkalan Kuras	366	380
Ukui	244	248
Pangkalan Lesung	192	187
Bunut	144	100
Pelalawan	78	89
Bandar Petalangan	60	128
Kuala Kampar	130	124
Kerumutan	153	182
Teluk Meranti	158	153
Pelalawan	**2 239**	**2 313**

Sumber/*Source*: Kementrian Agama Kabupaten Pelalawan/*Religion Department of Pelalawan Regency*

https://pelalawankab.bps.go.id

4.4 KEAMANAN DAN KETERTIBAN/*CRIME*

Tabel 4.4.1 **Jumlah Kejahatan yang Terjadi di Kabupaten Pelalawan Dirinci Menurut Bulan, 2018**
Table

Number of Crime Cases in Pelalawan Regency by Month, 2018

Bulan/ *Month*		Pencurian *Theft*	Curanmor *Motor cycle Theft*	Aniaya *Assault*	Pembunuhan *Murder*	Pemerkosaan *Rape*
(1)		(2)	(3)	(4)	(5)	(6)
Januari		2	2	-	-	1
Februari		1	4	-	-	-
Maret		4	3	-	1	-
April		2	2	-	1	-
Mei		3	1	-	-	-
Juni		1	-	-	-	-
Juli		8	3	-	-	-
Agustus		2	2	2	1	1
September		1	-	-	-	-
Oktober		-	-	-	1	-
November		4	-	-	-	-
Desember		-	8	-	-	-
Jumlah/ *Total*	**2018**	**28**	**25**	**2**	**4**	**3**
	2017	**32**	**32**	**39**	**2**	**3**

Sumber/*Source* : Kepolisian Resort Kabupaten Pelalawan/*Resort Police of Pelalawan Regency*

https://pelalawankab.bps.go.id

Tabel 4.4.1 Tabel Lanjutan
Tabel Continued Table

Bulan/ *Month*	Pengrusakan/ *destruction*	Perjudian *Gambling*	Penipuan *Fraud*	Narkotika *Narcotic*	Illegal Logging
(1)	(8)	(9)	(10)	(11)	(12)
Januari	-	1	1	6	-
Februari	-	1	1	10	-
Maret	1	3	1	9	1
April	1	1	3	15	1
Mei	-	-	-	5	-
Juni	-	-	-	5	-
Juli	-	-	-	8	-
Agustus	1	1	-	14	1
September	1	-	1	15	1
Oktober	-	-	-	22	-
November	1	2	-	14	1
Desember	-	1	1	6	-
Jumlah/ *Total* **2018**	**5**	**10**	**8**	**129**	**5**
2017	**4**	**16**	**10**	**68**	**13**

Sumber/*Source* : Kepolisian Resort Kabupaten Pelalawan/*Resort Police of Pelalawan Regency*

https://pelalawankab.bps.go.id

Tabel 4.4.2 **Jumlah Pelanggaran Dirinci Menurut Bulan, 2018**
Table *Number of Traffic Against Cases by Month, 2018*

Bulan *Month*		Jumlah Pelanggaran Tilang/ *Number of Traffic Against Cases*
(1)		(2)
Januari		298
Februari		506
Maret		116
April		620
Mei		415
Juni		9
Juli		301
Agustus		311
September		267
Oktober		441
November		818
Desember		228
Jumlah/ *Total*	**2018**	**4 330**
	2017	**7 342**

Sumber/*Source* : Kepolisian Resort Kabupaten Pelalawan/*Resort Police of Pelalawan Regency*

https://pelalawankab.bps.go.id

Tabel 4.4.3 **Jumlah Kecelakaan Lalu Lintas yang Terjadi Setiap Bulan, Kondisi Korban dan Kerugian Materialnya, 2018**
Table

Number of Traffic Accidents Each Month, Victims Condition and Material Lost, 2018

Bulan *Month*	Kecelakaan *Accident*	Korban/*Victim*			Kerugian Material / *Material Lost* **(Rp 000)**
		Meninggal *Death*	Luka Berat/ *HeavyInjured*	Luka Ringan / *LightInjured*	
(1)	(2)	(3)	(4)	(5)	(6)
Januari	12	7	2	13	30 300
Februari	16	7	2	19	69 200
Maret	16	5	-	30	89 900
April	7	6	-	6	46 000
Mei	19	17	2	26	99 300
Juni	15	8	-	25	49 900
Juli	14	6	-	21	108 300
Agustus	21	10	5	24	83 500
September	15	4	4	15	77 700
Oktober	14	5	5	15	40 100
November	16	6	6	14	32 150
Desember	16	9	5	19	50 800
Jumlah/ *Total* **2018**	**181**	**90**	**31**	**227**	**777 150**
2017	**145**	**84**	**19**	**189**	**1 034 150**

Sumber/*Source* : Kepolisian Resort Kabupaten Pelalawan/*Resort Police of Pelalawan Regency*

https://pelalawankab.bps.go.id

Tabel 4.4.4 **Jumlah Surat Izin Mengemudi yang Dikeluarkan Menurut Jenisnya, 2018**
Table

Number of Driving License Issued by Type, 2018

Bulan/ *Month*		A		BI		BII		C	Jumlah / *Total*
		A	A Umum	BI	BI Umum	BII	BII Umum		
(1)		(2)	(3)	(4)	(5)	(6)	(7)	(8)	(9)
Januari		481	-	23	10	4	5	510	1 033
Februari		441	-	15	9	4	9	474	952
Maret		507	1	18	5	5	17	531	1 084
April		534	-	15	15	5	6	541	1 116
Mei		828	-	13	12	3	11	820	1 687
Juni		527	-	7	5	2	4	520	1 065
Juli		726	1	21	19	7	6	813	1 593
Agustus		656	-	19	5	4	14	676	1 374
September		504	-	13	9	6	10	501	1 043
Oktober		558	1	12	7	4	9	491	1 082
November		578	-	24	8	2	5	525	1 140
Desember		540	-	18	7	2	6	437	1 010
Jumlah/ *Total*	**2018**	**6 880**	**3**	**198**	**111**	**48**	**102**	**6 839**	**14 179**
	2017	**5 886**	**4**	**276**	**96**	**35**	**88**	**7 157**	**13 542**

Sumber/*Source* : Kepolisian Resort Kabupaten Pelalawan/*Resort Police of Pelalawan Regency*

https://pelalawankab.bps.go.id

Tabel 4.4.5 **Jumlah BPKB yang Dikeluarkan Menurut Jenis Kendaraan, 2018**
Table

Number of BPKB Issued by Type of Vehicles, 2018

Kecamatan/ *Subdistrict*		Jumlah BPKB
		Roda Dua
(1)		(2)
Januari		601
Februari		481
Maret		462
April		360
Mei		366
Juni		288
Juli		244
Agustus		1051
September		607
Oktober		477
November		414
Desember		474
Jumlah/ *Total*	**2018**	**5 825**
	2017	**5 970**

Sumber/*Source* : Kepolisian Resort Kabupaten Pelalawan/*Resort Police of Pelalawan Regency*

https://pelalawankab.bps.go.id

Tabel 4.4.6 **Jumlah Perkara Perdata Pada Pengadilan Negeri Kabupaten PelalawanTahun 2014–2018**
Table

Number of Civil Cases at Pelalawan Court of Justice of Pelalawan Regency, 2014–2018

Tahun *Year*	Sisa Tahun Lalu *Rest of Last Year*	Masuk *Report*	Putus *Setted*	Sisa Tahun Ini *Rest of This Year*
(1)	(2)	(3)	(4)	(5)
Gugatan/ *Accusation*				
2014	11	19	19	11
2015	11	13	20	4
2016	4	12	11	5
2017	5	27	24	8
2018	8	28	25	11
Permohonan				
2014	10	39	48	1
2015	1	16	17	-
2016	-	23	21	2
2017	2	81	83	-
2018	-	145	145	-

Sumber/*Source* :Pengadilan Negeri Kabupaten Pelalawan/*Court of Justice of Pelalawan Regency*

https://pelalawankab.bps.go.id

Tabel 4.4.7 **Jumlah Perkara Pidana Pada Pengadilan Negeri Kabupaten Pelalawan, 2016–2018**
Table

Number of Criminal Cases at Pelalawan Court of Justice of Pelalawan Regency, 2016-2018

Tahun *Year*	Sisa Tahun Lalu *Rest of Last Year*	Masuk *Report*	Putus *Setted*	Sisa Tahun Ini *Rest of This Year*
(1)	(2)	(3)	(4)	(5)
1. Biasa				
2016	48	411	394	65
2017	65	350	364	51
2018	51	309	329	31
2. Singkat				
2016	-	7	7	-
2017	-	7	7	-
2018	-	-	-	-
3. Cepat				
2016	-	5 038	5 038	-
2017		6 262	6 262	-
2018	-	4368	4368	-
4. Narkotika				
2016	12	101	83	30
2017	30	95	107	18
2018	19	105	115	9

Sumber/*Source* :Pengadilan Negeri Kabupaten Pelalawan/*Court of Justice of Pelalawan Regency*

https://pelalawankab.bps.go.id

4.5 KEMISKINAN/*POVERTY*

Tabel 4.5.1 **Persentase Penduduk Miskin dan Garis Kemiskinan Kabupaten Pelalawan Tahun 2012–2018**
Table

Percentage Poor of Population and Poverty Line in Pelalawan Regency, 2012–2018

Tahun *Year*	Persentase Miskin *Percentage of Poorness*	Garis Kemiskinan *Poverty Line*	Indeks Kedalaman Kemiskinan *Index Deppness of Poorness*	Indeks Keparahan Kemiskinan *Hard Index of Poorness*
(1)	(2)	(3)	(4)	(5)
2012	11,11	390432	1,85	0,46
2013	12,00	429452	2,16	0,61
2014	11,15	438949	2,24	0,74
2015	12,09	451528	2,38	0,65
2016	11,00	473 240	1,79	0,47
2017	10,25	487 648	1,52	0,35
2018	9,73	515 581	0,97	0,22

Sumber/*Source* : BPS, Survei Sosial Ekonomi Nasional/*BPS-Statistics Indonesia, National Socioeconomic Survey*

https://pelalawankab.bps.go.id

4.6 SOSIAL LAINNYA/ *OTHER SOCIAL*

Tabel 4.6.1 **Jumlah Organisasi Kemasyarakatan Berbadan Hukum yang Telah Melapor di Kabupaten Pelalawan Tahun 2015–2018**
Table

Number of Legal Entity Public Organization That Have Reported in Pelalawan Regency, 2015–2018

Tahun/ *Year*	Organisasi Kemasyarakatan/ *Public Organizations*
(1)	(2)
2015	15
2016	29
2017	19
2018	9

Sumber/ *Source* : Badan Kesatuan Bangsa dan Politik Kabupaen Pelalawan/ *Unitary Union and Politic Services of Pelalawan Regency*

https://pelalawankab.bps.go.id

Tabel 4.6.2 Tempat-Tempat Bersejarah Menurut Kecamatan, 2018
Table

Number of Historical Places by Subdistrict, 2018

Kecamatan/ *Subdistrict*	Tempat-tempat Bersejarah/ *Historical Places*
(1)	(2)
Langgam	Kolam Tujuh, Peninggalan Kerajaan Tambak Segati, Pecahan Keramik, Makam Datuk Engku Raja Lela Putra
Pangkalan Kerinci	Makam Datuk Kampar Jamal Diraja,Makam Tuanku Saleh dan Al-Khalidi
Pangkalan Kuras	Makam Datuk Laksamana Mangku Diraja danKuburan Panjang
Pangkalan Lesung	Makam Putri Darah Putih di Desa Tambun
Bunut	Situs Candi Hyang, Makam Syekh Yusuf Al-Kholody
Pelalawan	Meriam Istana Pelalawan,Makam Sultan Mahmudsyah I, Makam Maha Raja Sinda, Makam Raja-raja Pelalawan (Makam Jauh, Makam Dekat, Makam Mesjid), Makam Syekh Mustofa Al-Kholidy, Makam Tuan Guru Basyir, Makam Tuanku Lintau, Makam Syekh Saleh Al-Kholidy, Batu Betapo, Bekas Benteng Mempusun, Tugu Penyatuan dengan NKRI, Makam Tengku Ngah, dan Makam Syekh Al-Idrus
Teluk Meranti	Makam Datuk Bandar Setia di Raja (Datuk Serapung)
Kuala Kampar	Telaga Tujuh, Keramat Tujuh Serapung, Kuburan Panjang, Sultan Penginggih, Bilah Lebah, Keramat Teluk, Keramat Leban, Keramat Nibung, dan Keramat Tanjung
Bandar Petalangan	Makam Datuk Panjang Lutut
Kerumutan	Makam Panjang, dan Makam Tuk Canang Mati Mengamuk

Sumber/ *Source* :Dinas Pariwisata, Kebudayaan, Pemuda dan Olahraga Kabupaten Pelalawan/ *Tourism, Cultural, Youth, and Sport Service of Pelalawan Regency*

https://pelalawankab.bps.go.id

Tabel 4.6.3 **Jumlah Balai Adat dan Benda-Benda Kuno Menurut Kecamatan, 2018**
Table

Number of Ceremonial Halls and Antique Collections by Subdistrict, 2018

Kecamatan/ *Subdistrict*	Balai Adat/ *Ceremonial Hall*	Benda-benda Kuno/ *Antique Collection*
(1)	(2)	(3)
Langgam	• Balai Adat Langgam	• Benda-benda Peninggalan Datuk Tengku Raja Lela Putra • Benda-benda Peninggalan Raja Bilang Bungsu
Pangkalan Kerinci	• Balai Adat Kabupaten Pelalawan • Balai Adat Batin Lalang	
Pangkalan Kuras	• Balai Adat Demang Serail • Pusat Budaya Petalangan di Desa Betung	• Peralatan Seni BudayaSuku Petalangan(Peralatan Pertanian,Peralatan MusikTradisional, Peralatan Prosesi Pengobatan Belian, dll)
Ukui	• Balai Adat	
Bunut	• Balai Adat Maharaja Dinda	
Pelalawan	-	• Meriam (Cannon) • Peralatan/Kelengkapan Kerajaan Pelalawan
Kuala Kampar	-	• Al-Quran tulis tangan dan Piring Perlengkapan Pengobatan dan Bayar Nazar

Sumber/*Source* :Dinas Pariwisata, Kebudayaan, Pemuda dan Olahraga Kabupaten Pelalawan/*Tourism, Cultural, Youth, and Sport Service of Pelalawan Regency*

https://pelalawankab.bps.go.id

PERTANIAN
AGRICULTURE

BAB
CHAPTER
05

Populasi Ternak & Populasi Unggas 2018
Livestock & Poultry Population

Sapi Perah
11.368 Ekor *Heads*

Kambing
9.828 Ekor *Heads*

Ayam Buras
339.393 Ekor *Heads*

Sapi Potong
84 Ekor *Heads*

Domba
634 Ekor *Heads*

Ayam Ras Pedaging
6.326.000 Ekor *Heads*

Kerbau
1.310 Ekor *Heads*

Babi
1.490 Ekor *Heads*

Itik
38.634 Ekor *Heads*

Sumber/*Source* : **Dinas Perkebunan dan Peternakan Kabupaten Pelalawan**/
Departement of Plantation and Livestock Service of Pelalawan Regency

https://pelalawankab.bps.go.id

Perkembangan Produksi Cabai
Trend of Chillies Production 2017-2018

PRODUKSI
Production

3.504 Kuintal *Quintal* 2017

3.934 Kuintal *Quintal* 2018

LUAS PANEN
Harvested Area

214 Ha *Ha* 2017

202 Ha *Ha* 2018

Sumber/*Source* : **BPS, Statistik Pertanian Hortikultura SPH-SBS**/
BPS-Statistics Indonesia, Agricultural Statistic for Horticulture SPH-SBS

https://pelalawankab.bps.go.id

PERTANIAN
AGRICULTURE

Penjelasan Teknis

Luas panen adalah luas tanaman sayuran, buahbuahan, biofarmaka, dan tanaman hias yang diambil hasilnya/dipanen pada periode pelaporan.

Produksi adalah hasil menurut bentuk produk dari setiap tanaman sayuran, buah-buahan, biofarmaka, dan tanaman hias yang diambil berdasarkan luas yang dipanen / tanaman yang menghasilkan pada bulan/triwulan laporan.

Ternak adalah hewan yang dengan sengaja dipelihara sebagai sumber pangan, sumber bahan baku industri, atau sebagai pembantu pekerjaan manusia.

Unggas adalah jenis hewan ternak kelompok burung yang dimanfaatkan untuk daging dan telur, atau bulunya.

Perikanan tangkap adalah usaha penangkapan ikan dan organisme air lainnya di alam liar (seperti laut, sungai, dan danau).

Perikanan budidaya adalah usaha pemeliharaan dan pengembangbiakan ikan atau organisme air lainnya.

Technical Notes

The harvested area *is the crop area of vegetables, fruits, medicinal and ornamental plants for harvested in the reporting period.*

The production *is the result according to the product shape of each vegetables, fruits, medicinal and ornamental plants are taken based on extensive harvested / plant produces in the quarter*

Livestock *are animals deliberately maintained as a food source, a source of industrial raw material, or as a helper human work.*

Poultry *is the type of livestock groups of birds used for meat and eggs, or feathers.*

Capture fisheries *are fishing effort, and other aquatic organisms in the wild (like the sea, rivers and lakes).*

Aquaculture *is an effort to maintain and breed fish or other aquatic organism.*

https://pelalawankab.bps.go.id

Deskripsi

5.1.1 Hortikultura

Luas panen tanaman sayuran terbesar pada tahun 2018 adalah cabai. Luas panen cabai sebesar 202 hektar. Dapat memberikan total produksi cabai tahun 2018 mencapai 3.934 kuintal.

Selain itu, tanaman sayur-sayuran yang biasa ditanam adalah kacang panjang, bayam, cabai besar, cabai rawit, kangkung, ketimun, labu siam dan terung. Produksi kacang panjang mencapai 2.210 kuintal, bayam 402 kuintal, cabai besar 1.628 kuintal, cabai rawit 2.306 kuintal, kangkung 534 kuintal, ketimun 1.557 kuintal, labu siam 220 kuintal dan terung 1.123 kuintal.

Description

5.1.1 Horticulture

The largest harvest area for vegetable crops in 2018 is chili. Chili harvest area of 202 hectares. Can provide total chili production in 2018 reaching 3.934 quintal.

In addition, vegetable plants commonly grown are long beans, spinach, large chilies, cayenne peppers, kale, cucumbers, chayote and eggplant. Production of long beans reached 2.210 quintals, spinach 402 quintals, large chili peppers 1.628 quintals, 2.306 quintals of cayenne pepper, 534 quintals of spinach, 1.557 quintals of cucumbers, 220 quintals of chayote and 1.123 quintals of eggplant.

5.2 Perkebunan

Sektor perkebunan terutama kelapa sawit dan karet memberikan kontribusi yang signifikan terhadap perekonomian Pelalawan.

Perkebunan kelapa sawit diusahakan di semua kecamatan di Pelalawan. Luas areal kelapa sawit swadaya tahun 2018 tercatat 393.330 ha. Kecamatan tanaman

5.2 Estates Crops

Plantation sector, especially oil palm and rubber make a significant contribution to the economy of Pelalawan.

Oil palm plantations is cultivated in all Subdistricts in Pelalawan. The area of resident oil palmin 2018 was recorded 393.330 ha. Subdistricts with the largest oil palm planted area is

https://pelalawankab.bps.go.id

kelapa sawit terluas adalah kecamatan Langgam sebesar 76.190 ha. Total produksi selama 2018 sebesar 385.610 ton.

Tanaman karet juga diusahakan di semua kecamatan yang ada. Kecamatan Pangkalan Kuras memiliki areal tanam karet terluas 5.180,00 ha dengan total produksi karet sebesar 7.280 ton.

Langgam Subdistrict 76.190 ha. Total production during 2018 amounted to 385.610 tons.

Rubber plantation is also cultivated in all Subdistricts. Pangkalan Kuras has the largest area of 5,180.00 ha while the total rubber production was 7.280 tons.

5.3 Peternakan

Beberapa jenis hewan ternak yang diusahakan adalah sapi, kerbau, kambing, ayam dan itik. Jumlah populasi sapi potong yang diternakkan selama tahun 2018 mencapai 11.368 ekor, kerbau 1.310 ekor, kambing 9.828 ekor, domba 634 ekor dan babi 1.490 ekor. Daerah potensial diantaranya: Kecamatan Ukui (2.093 ekor sapi, 31 ekor kerbau, 1.337 ekor kambing dan 154 ekor domba). Pangkalan Lesung (1.877 ekor sapi, 538 ekor kambing), Pangkalan Kuras (1.459 ekor sapi, 290 ekor kambing, 152 ekor domba, dan 650 ekor babi).

5.3 Livestock

Some types of animals that cultivated are buffaloes, cows, goats, chickens and ducks. The number population of cows during the year 2018 reached 11.368, buffaloes 1.310, goats 9.828, sheep 634 and pigs 1.490. Some dominated potential farms are : Ukui (2.093 cows, 31 buffalo, 1.337 goats, and 154 sheeps). Pangkalan Lesung (1.877 cows, 538 goats). Pangkalan Kuras (1.459 cows, 290 goats, 152 sheeps and 650 pigs).

https://pelalawankab.bps.go.id

5.4 Perikanan

Kabupaten Pelalawan memiliki potensi perikanan yang menjanjikan, terutama perikanan budidaya, hal ini disebabkan karena Kabupaten Pelalawan mempunyai sungai-sungai dengan panjang mencapai 1.821 km dan luas 34.924 ha.

Di Pelalawan terdapat 15.338,46 ton produksi perikanan budidaya yang terdiri dari perikanan laut & budidaya (3.606,10 ton), perairan umum (2.866,36 ton), kolam (6.942,31 ton), keramba (399,32 ton), dan keramba jarring apung (1.524,37 ton). Sedangkan perikanan laut & budidaya hanya diusahakan di Kecamatan Kuala Kampar, dengan produksi tahun 2018 mencapai 3.606,10 tons.

5.4 Fishery

Pelalawan regency has fisheries potential excited, especially aquaculture, because there are some rivers that through in Pelalawan Regency with length 1.821 km and wide 34.924 ha.

Pelalawan have 15,338.46 tons of aquaculture production that comprising of sea fishery cultivated (3.606.10 tons), open water (2.866.36 ton, fresh water (6.942.31 tons), cage fishery (399.32 tons), and net cage fishery (1,524.37 tons). While sea fishery just cultivated in Kuala Kampar Subdistrict, with production in 2018 reached 3,606.10 tons.

https://pelalawankab.bps.go.id

Gambar 5

Figure 5

Produksi Perkebunan Kelapa Sawit Menurut Kecamatan di Kabupaten Pelalawan (ribu ton), 2018

Production of Oil Palm Plantation by Subdistrict in Pelalawan Regency (thousand ton), 2018

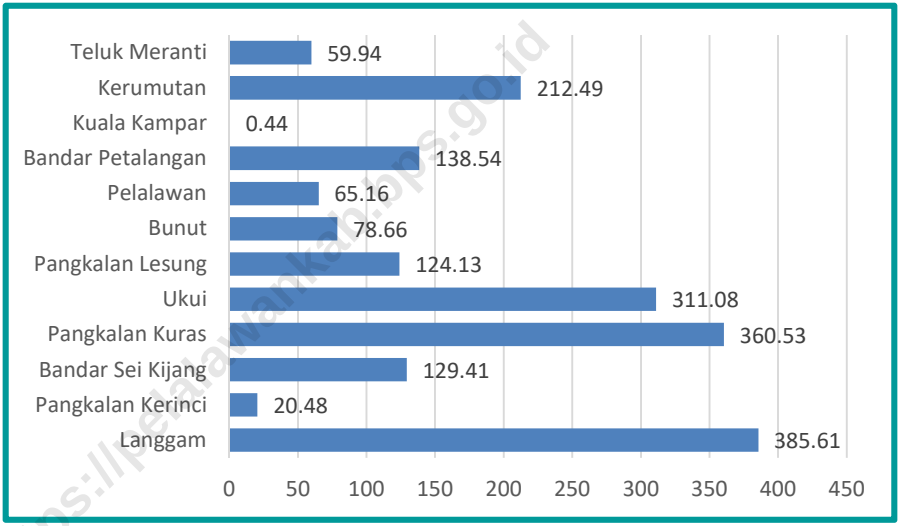

https://pelalawankab.bps.go.id

https://pelalawankab.bps.go.id

5.1 HORTIKULTURA/*HORTICULTURE*

Tabel 5.1.1 **Luas Panen Tanaman Sayuran Menurut Kecamatan dan Jenis Tanaman di Kabupaten Pelalawan, 2017-2018 (Ha)**
Table

Harvested Area of Vegetables by Subdistrict and Kind of Plant in Pelalawan Regency, 2017-2018 (Ha)

Kecamatan/ *Subdistrict*	Cabai/ *Chili*	
	2017	2018
(1)	(2)	(3)
Langgam	34	38
Pangkalan Kerinci	28	22
Bandar Sei Kijang	13	16
Pangkalan Kuras	17	20
Ukui	17	19
Pangkalan Lesung	18	12
Bunut	22	29
Pelalawan	7	4
Bandar Petalangan	18	7
Kuala Kampar	12	8
Kerumutan	21	12
Teluk Meranti	7	15
Pelalawan	**214**	**202**

Sumber/*Source* : BPS, Statistik Pertanian Hortikultura SPH-SBS/*BPS-Statistics Indonesia, Agricultural Statistic for Horticulture SPH-SBS*

https://pelalawankab.bps.go.id

Tabel 5.1.2 **Produksi Tanaman Sayuran Menurut Kecamatan dan Jenis Tanaman di Kabupaten Pelalawan, 2017-2018 (Kuintal)**
Table

Production of Vegetables by Subdistrict and Kind of Plant in Pelalawan Regency, 2017-2018 (quintal)

Kecamatan/ *Subdistrict*	Cabai/ *Chili*	
	2017	2018
(1)	(2)	(3)
Langgam	186	284
Pangkalan Kerinci	825	610
Bandar Sei Kijang	1 194	1 531
Pangkalan Kuras	134	235
Ukui	160	193
Pangkalan Lesung	379	317
Bunut	136	172
Pelalawan	86	80
Bandar Petalangan	72	61
Kuala Kampar	107	86
Kerumutan	11	77
Teluk Meranti	114	288
Pelalawan	**3 504**	**3 934**

Sumber/*Source* : BPS, Statistik Pertanian Hortikultura SPH-SBS/*BPS-Statistics Indonesia, Agricultural Statistic for Horticulture SPH-SBS*

https://pelalawankab.bps.go.id

Tabel 5.1.3 **Luas Panen Tanaman Sayuran dan Buah-Buahan Semusim Menurut Jenis Tanaman di Kabupaten Pelalawan, 2017-2018 (Ha)**
Table

Harvested area of Seasonal Vegetables and Fruits by Kind of Plant in Pelalawan Regency, 2017-2018 (Ha)

Jenis Tanaman/ *Kind of Plant*	2017	2018
(1)	(2)	(3)
Sayuran/*Vegetables*		
Bayam/*Spinach*	96	86
Cabai Besar/*Chili*	87	85
Cabai Rawit/*Chili*	127	117
Cabai/*Chili*	214	202
Kacang Panjang/*Yarldlong Bean*	137	138
Kangkung/*Kangkong*	111	106
Ketimun/*Cucumber*	111	110
Labu Siam/*Chayote*	5	6
Terung/*Eggplant*	73	74
Buah-buahan/*Fruits*		
Melon/*Melon*	4	2
Semangka/*Watermelon*	137	177

Sumber/*Source* : BPS, Statistik Pertanian Hortikultura SPH-SBS/*BPS-Statistics Indonesia, Agricultural Statistic for Horticulture SPH-SBS*

https://pelalawankab.bps.go.id

Tabel 5.1.4 *Table*

Produksi Tanaman Sayuran dan Buah-Buahan Semusim Menurut Jenis Tanaman di Kabupaten Pelalawan, 2017-2018 (Kuintal)

Production of Seasonal Vegetables and Fruits by Kind of Plant in Pelalawan Regency, 2017-2018 (quintal)

Jenis Tanaman/ *Kind of Plant*	2017	2018
(1)	(2)	(3)
Sayuran/*Vegetables*		
Bayam/*Spinach*	719	402
Cabai Besar/*Chili*	1 381	1 628
Cabai Rawit/*Chili*	2 123	2 306
Cabai/*Chili*	3 504	3 934
Kacang Panjang/*Yarldlong Bean*	2 590	2 210
Kangkung/*Kangkong*	699	534
Ketimun/*Cucumber*	2 691	1 557
Labu Siam/*Chayote*	47	220
Terung/*Eggplant*	1 857	1 123
Buah-buahan/*Fruits*		
Melon/*Melon*	94	74
Semangka/*Watermelon*	4 113	10 860

Sumber/*Source* : BPS, Statistik Pertanian Hortikultura SPH-SBS/*BPS-Statistics Indonesia, Agricultural Statistic for Horticulture SPH-SBS*

https://pelalawankab.bps.go.id

Tabel 5.1.5 **Luas Panen Tanaman Biofarmaka Menurut Kecamatan dan Jenis Tanaman (m^2), 2017-2018**
Table

Harvested Area of Medicinal Plants by Sub District and Kind of Plant (m^2), 2017-2018

Kecamatan/ *Subdistrict*	Jahe/ *Ginger*		Laos/Lengkuas/ *Galanga*	
	2017	2018	2017	2018
(1)	(2)	(3)	(4)	(5)
Langgam	-	-	-	-
Pangkalan Kerinci	2 500	-	-	-
Bandar Sei Kijang	239	172	114	140
Pangkalan Kuras	266	263	203	236
Ukui	12	-	22	-
Pangkalan Lesung	-	-	-	-
Bunut	2 509	484	1 482	1 000
Pelalawan	30	2	10	6
Bandar Petalangan	871	704	686	513
Kuala Kampar	65	139	36	78
Kerumutan	-	-	-	-
Teluk Meranti	-	1	-	-
Pelalawan	**6 492**	**1 765**	**2 553**	**1 973**

https://pelalawankab.bps.go.id

Tabel 5.1.5 Tabel Lanjutan
Table Continued Table

Kecamatan/ *Subdistrict*	Kencur/ *East Indian Galangal*		Kunyit/ *Turmeric*	
	2017	2018	2017	2018
(1)	(6)	(7)	(8)	(9)
Langgam	-	-	-	-
Pangkalan Kerinci	-	-	-	-
Bandar Sei Kijang	196	144	153	194
Pangkalan Kuras	150	198	173	235
Ukui	12	-	12	-
Pangkalan Lesung	-	-	-	-
Bunut	710	700	1 559	957
Pelalawan	15	5	85	-
Bandar Petalangan	602	577	1 053	1 576
Kuala Kampar	44	82	55	86
Kerumutan	-	-	-	-
Teluk Meranti	-	-	-	-
Pelalawan	**1 629**	**1 765**	**1 765**	**1 765**

Sumber/*Source* : BPS, Statistik Pertanian Hortikultura SPH-SBS/*BPS-Statistics Indonesia, Agricultural Statistic for Horticulture SPH-SBS*

https://pelalawankab.bps.go.id

Tabel 5.1.6 **Produksi Tanaman Biofarmaka Menurut Kecamatan dan Jenis Tanaman (kg), 2017-2018**
Table
Production of Medicinal Plants by Sub District and Kind of Plant (kg), 2017-2018

Kecamatan/ *Subdistrict*	Jahe/ *Ginger*		Laos/Lengkuas/ *Galanga*	
	2017	2018	2017	2018
(1)	(2)	(3)	(4)	(5)
Langgam	-	-	-	-
Pangkalan Kerinci	6 200	-	-	-
Bandar Sei Kijang	587	392	430	269
Pangkalan Kuras	1 396	1 123	959	1 016
Ukui	60	-	60	-
Pangkalan Lesung	-	-	-	-
Bunut	5 008	240	2 864	400
Pelalawan	100	1	50	3
Bandar Petalangan	8 294	4 393	6 209	4 089
Kuala Kampar	175	166	73	70
Kerumutan	-	-	-	-
Teluk Meranti	-	1	-	-
Pelalawan	**21 820**	**6 316**	**10 645**	**5 847**

https://pelalawankab.bps.go.id

Tabel 5.1.6 Tabel Lanjutan
Table Continued Table

Kecamatan/ *Subdistrict*	Kencur/ *East Indian Galangal*		Kunyit/ *Turmeric*	
	2017	2018	2017	2018
(1)	(6)	(7)	(8)	(9)
Langgam	-	-	-	-
Pangkalan Kerinci	-	-	-	-
Bandar Sei Kijang	264	367	493	598
Pangkalan Kuras	579	808	831	972
Ukui	30	-	30	-
Pangkalan Lesung	-	-	-	-
Bunut	1 420	700	3 118	1 000
Pelalawan	50	2	150	-
Bandar Petalangan	3 174	2 070	7 953	2 902
Kuala Kampar	66	66	162	100
Kerumutan	-	-	-	-
Teluk Meranti	-	-	-	1
Pelalawan	**5 583**	**4 013**	**12 737**	**5 573**

Sumber/*Source* : BPS, Statistik Pertanian Hortikultura SPH-SBS/*BPS-Statistics Indonesia, Agricultural Statistic for Horticulture SPH-SBS*

https://pelalawankab.bps.go.id

Tabel 5.1.7 Luas Panen Tanaman Biofarmaka Menurut Jenis Tanaman (m^2), 2017-2018
Table
Harvested Area of Medicinal Plants by Kind of Plant (m^2), 2017-2018

Jenis Tanaman/ *Kind of Plant*	2017	2018
(1)	(2)	(3)
Dlingo/Dringo/*Sweet Root/Calamus*	50	45
Jahe/*Ginger*	6 492	1 765
Kapulaga/*Java Cardamon*	-	6
Keji Beling/Kecibeling/ *Strobilanthes crispa*	-	21
Kencur/*East Indian Galangal*	1629	1 706
Kunyit/*Turmeric*	3 090	3 049
Laos/Lengkuas/*Galanga*	2 553	1 973
Lempuyang/*Zingiber Aromaticum*	18	41
Lidah Buaya/*Oliviera*	-	-
Mahkota Dewa/*God's Crown*	51	30
Mengkudu/Pace/*Indian Mulberry*	74	75
Sambiloto/*King of Bitter*	-	15
Temuireng/*Black Turmeric*	6	28
Temukunci/*Chinese Keys*	6	36
Temulawak/*Java Turmeric*	27	53

Sumber/*Source* : BPS, Statistik Pertanian Hortikultura SPH-SBS/*BPS-Statistics Indonesia, Agricultural Statistic for Horticulture SPH-SBS*

https://pelalawankab.bps.go.id

Tabel 5.1.8 **Produksi Tanaman Biofarmaka Menurut Jenis Tanaman (kg), 2017-2018**
Table *Production of Medicinal Plants by Kind of Plant (kg),2017-2018*

Jenis Tanaman/ *Kind of Plant*	2017	2018
(1)	(2)	(3)
Dlingo/Dringo/*Sweet Root/Calamus*	161	172
Jahe/*Ginger*	21 820	6 316
Kapulaga/*Java Cardamon*	-	14
Keji Beling/Kecibeling/ *Strobilanthes crispa*	-	62
Kencur/*East Indian Galangal*	5 583	4 013
Kunyit/*Turmeric*	12 737	5 573
Laos/Lengkuas/*Galanga*	10 645	5 847
Lempuyang/*Zingiber Aromaticum*	40	105
Lidah Buaya/*Oliviera*	-	-
Mahkota Dewa/*God's Crown*	2 070	363
Mengkudu/Pace/*Indian Mulberry*	433	670
Sambiloto/*King of Bitter*	-	52
Temuireng/*Black Turmeric*	11	60
Temukunci/*Chinese Keys*	9	104
Temulawak/*Java Turmeric*	48	156

Sumber/*Source* : BPS, Statistik Pertanian Hortikultura SPH-SBS/*BPS-Statistics Indonesia, Agricultural Statistic for Horticulture SPH-SBS*

https://pelalawankab.bps.go.id

Tabel 5.1.9 **Produksi Buah-Buahan Menurut Kecamatan dan Jenis Tanaman (kuintal), 2017-2018**
Table

Production of Fruits by Sub District and Kind of Plant (quintal), 2017-2018

Kecamatan/ *Subdistrict*	Mangga/ *Mango*		Durian/ *Durian*		Jeruk/ *Orange*	
	2017	2018	2017	2018	2017	2018
(1)	(2)	(3)	(4)	(5)	(6)	(7)
Langgam	520	1 700	15	190	18	14
Pangkalan Kerinci	54	27	-	-	102	22
Bandar Sei Kijang	170	95	98	-	227	240
Pangkalan Kuras	160	508	129	389	20	60
Ukui	223	303	253	658	453	3 637
Pangkalan Lesung	520	787	429	800	65	97
Bunut	10	17	8	28	-	-
Pelalawan	26	15	-	-	2	5
Bandar Petalangan	940	1 713	123	95	4	16
Kuala Kampar	381	93	-	22	8	7
Kerumutan	2 170	635	675	2 700	326	35
Teluk Meranti	-	30	-	-	-	-
Pelalawan	**5 174**	**5 923**	**1 730**	**4 882**	**1 225**	**4 133**

https://pelalawankab.bps.go.id

Tabel 5.1.9 **Tabel Lanjutan**
Table *Continued Table*

Kecamatan/ *Subdistrict*	Pisang/ *Banana*		Pepaya/ *Papaya*		Salak/ *Salacca*	
	2017	2018	2017	2018	2017	2018
(1)	(8)	(9)	(10)	(11)	(12)	(13)
Langgam	800	685	70	136	5	-
Pangkalan Kerinci	94	13	21	5	-	-
Bandar Sei Kijang	110	43	150	171	-	-
Pangkalan Kuras	1 056	1 141	203	284	-	-
Ukui	4 092	2 552	496	987	1	5
Pangkalan Lesung	450	382	170	192	17	10
Bunut	20	59	-	70	13	-
Pelalawan	17	-	-	-	-	-
Bandar Petalangan	336	850	471	443	67	36
Kuala Kampar	120	176	12	15	-	-
Kerumutan	789	302	369	250	-	-
Teluk Meranti	506	825	86	95	-	-
Pelalawan	**8 390**	**7 028**	**2 048**	**2 648**	**103**	**51**

Sumber/*Source* : BPS, Statistik Pertanian Hortikultura SPH-TH/*BPS-Statistics Indonesia, Agricultural Statistic for Horticulture SPH-TH*

https://pelalawankab.bps.go.id

Tabel 5.1.10 **Produksi Buah-Buahan dan Sayuran Tahunan Menurut Jenis Tanaman (ton), 2017-2018**
Table
Production of Fruits by Kind of Plants (ton), 2017-2018

Jenis Tanaman/ *Kind of Plant*	2017	2018
(1)	(2)	(3)
Buah-Buahan/Fruits:		
Alpukat/*Avocado*	693	537
Belimbing/*Star Fruit*	552	744
Duku/Langsat/Kokosan/ *Duku*	173	134
Durian/*Durian*	1 730	4 882
Jambu Air/*Rose Apple*	1 680	2 401
Jambu Biji/*Guava*	1 047	793
Jeruk Besar/ *Pomelo*	148	122
Jeruk Siam/Keprok/ *Tangerine/Orange*	1 225	4 133
Jeruk/ *Orange (Tangerine + Pomelo)*	1 373	4 255
Mangga/*Mango*	5 174	5 923
Manggis/*Mangosteen*	935	1 159
Nangka/Cempedak/*Jack Fruit*	4 125	4 629
Nenas/*Pineapple*	1 015	947
Pepaya/*Papaya*	2 048	2 648
Pisang/*Banana*	8 390	7 028
Rambutan/*Rambutan*	3 966	5 562
Salak/*Salacca*	103	51
Sawo/Sapodilla/*Star Apple*	5 354	3 992
Sirsak/*Soursop*	131	77
Sukun/*Bread Fruit*	1 729	998

https://pelalawankab.bps.go.id

Tabel 5.1.10 **Tabel Lanjutan**
Table *Continued Table*

Jenis Tanaman/ *Kind of Plant*	2017	2018
(1)	(2)	(3)
Sayuran/Vegetables :		
Jengkol/*Jengkol*	965	831
Melinjo/*Melinjo*	456	373
Petai/*Twisted Cluster Bean*	479	367

Sumber/*Source* : BPS, Statistik Pertanian Hortikultura SPH-BST/*BPS-Statistics Indonesia, Agricultural Statistic for Horticulture SPH-BST*

https://pelalawankab.bps.go.id

5.2 PERKEBUNAN/*ESTATE CROPS*

Tabel 5.2.1 **Luas Areal Tanaman Perkebunan Menurut Kecamatan dan Jenis Tanaman (ribu ha) di Kabupaten Pelalawan, 2017-2018**

Table

Planted Area of Estate Crops by Subdistrict and Type of Crops (thousand ha) in Pelalawan Regency, 2017-2018

Kecamatan/ *Subdistrict*	Kelapa Sawit/ *Oil Palm*		Kelapa/ *Coconut*	
	2017	2018	2017	2018
(1)	(2)	(3)	(3)	(4)
Langgam	11,86	76,19	0,05	0,05
Pangkalan Kerinci	4,70	5,33	0,03	0,04
Bandar Sei Kijang	13,27	28,24	0,02	0,03
Pangkalan Kuras	17,97	73,52	0,11	0,11
Ukui	14,50	63,17	0,05	0,06
Pangkalan Lesung	11,37	26,37	0,04	0,04
Bunut	7,20	17,31	0,03	0,03
Pelalawan	9,55	15,55	0,03	0,03
Bandar Petalangan	7,13	28,60	0,04	0,05
Kuala Kampar	0,23	0,23	14,55	14,69
Kerumutan	14,26	44,61	0,09	0,09
Teluk Meranti	7,53	14,21	1,72	1,72
Pelalawan	**119,57**	**393,33**	**16,76**	**16,93**

https://pelalawankab.bps.go.id

Tabel 5.2.1 **Tabel Lanjutan**
Table *Continued Table*

Kecamatan/ *Subdistrict*	Karet/ *Rubber*	
	2017	2018
(1)	(2)	(3)
Langgam	2,55	2,55
Pangkalan Kerinci	0,22	0,22
Bandar Sei Kijang	0,68	0,68
Pangkalan Kuras	5,18	5,18
Ukui	0,86	0,86
Pangkalan Lesung	1,98	1,97
Bunut	3,29	3,29
Pelalawan	2,30	2,30
Bandar Petalangan	2,02	2,02
Kuala Kampar	1,46	1,46
Kerumutan	2,58	2,58
Teluk Meranti	3,67	3,67
Pelalawan	**26,97**	**26,97**

Sumber/*Source* : Dinas Perkebunan dan Peternakan Kabupaten Pelalawan/*Departement ofPlantation and Livestock Service of Pelalawan Regency*

https://pelalawankab.bps.go.id

Tabel 5.2.2 *Table*

Produksi Perkebunan Menurut Kecamatan dan Jenis Tanaman (ribu ton) di Kabupaten Pelalawan, 2017-2018

Production of Estate by Subdistrict and Type of Crops (thousand tons) in Pelalawan Regency, 2017-2018

Kecamatan/ *Subdistrict*	Kelapa Sawit/ *Oil Palm*		Kelapa/ *Coconut*	
	2017	2018	2017	2018
(1)	(2)	(3)	(3)	(4)
Langgam	42,10	385,61	0,05	0,05
Pangkalan Kerinci	17,20	20,48	0,06	0,06
Bandar Sei Kijang	50,97	129,41	0,03	0,03
Pangkalan Kuras	69,49	360,53	0,15	0,15
Ukui	56,06	311,08	0,07	0,07
Pangkalan Lesung	45,53	124,13	0,05	0,05
Bunut	25,74	78,66	0,04	0,04
Pelalawan	33,72	65,16	0,04	0,04
Bandar Petalangan	26,01	138,54	0,06	0,06
Kuala Kampar	7,81	0,44	12,26	12,26
Kerumutan	53,44	212,49	0,11	0,11
Teluk Meranti	24,94	59,94	2,38	2,38
Pelalawan	**453,02**	**1 886, 45**	**15,28**	**15,28**

https://pelalawankab.bps.go.id

Tabel 5.2.2 Tabel Lanjutan
Table Continued Table

Kecamatan/ *Subdistrict*	Karet/ *Rubber*	
	2017	2018
(1)	(2)	(3)
Langgam	3,30	3,30
Pangkalan Kerinci	0,31	0,31
Bandar Sei Kijang	0,96	0,96
Pangkalan Kuras	7,27	7,28
Ukui	1,20	1,20
Pangkalan Lesung	2,77	2,77
Bunut	4,45	4,45
Pelalawan	3,15	3,15
Bandar Petalangan	2,78	2,78
Kuala Kampar	0,60	0,60
Kerumutan	3,44	3,44
Teluk Meranti	4,54	4,54
Pelalawan	**34,77**	**3,78**

Sumber/*Source* : Dinas Perkebunan dan Peternakan Kabupaten Pelalawan/*Departement ofPlantation and Livestock Service of Pelalawan Regency*

https://pelalawankab.bps.go.id

5.3 PETERNAKAN/*LIVESTOCK*

Tabel 5.3.1 **Jumlah Populasi Ternak Menurut Jenis Per Kecamatan, 2018 (Ekor)**
Table

Number of Cattle by Kind and Subdistrict, 2018 (Head)

Kecamatan/ *Subdistrict*		Sapi Potong/ *Cows*	Sapi Perah/ *Dairy Cows*	Kerbau/ *Buffalo*
(1)		(2)	(3)	(4)
Langgam		633	-	261
Pangkalan Kerinci		625	48	276
Bandar Sei Kijang		424	-	20
Pangkalan Kuras		1 459	-	-
Ukui		2 093	-	31
Pangkalan Lesung		1 877	-	-
Bunut		181	-	15
Pelalawan		842	-	384
Bandar Petalangan		589	-	121
Kuala Kampar		903	-	-
Kerumutan		946	36	-
Teluk Meranti		796	-	202
Pelalawan	**2018**	**11 368**	**84**	**1 310**
	2017	**10 758**	**66**	**1 205**

Sumber/*Source* : Dinas Perkebunan dan Peternakan Kabupaten Pelalawan/*Departement ofPlantation and Livestock Service of Pelalawan Regency*

https://pelalawankab.bps.go.id

Tabel 5.3.1 Tabel Lanjutan
Tabel Continued Table

Kecamatan/ *Subdistrict*		Kambing/ *Goat*	Domba/ *Sheep*	Babi / *Pig*
(1)		(5)	(6)	(7)
Langgam		302	70	-
Pangkalan Kerinci		202	92	800
Bandar Sei Kijang		417	66	-
Pangkalan Kuras		290	152	650
Ukui		1 337	154	10
Pangkalan Lesung		538	-	-
Bunut		721	15	-
Pelalawan		1 027	70	-
Bandar Petalangan		1 433	-	-
Kuala Kampar		2 483	-	-
Kerumutan		320	6	-
Teluk Meranti		758	9	-
Pelalawan	**2018**	**9 828**	**634**	**1 490**
	2017	**8 874**	**365**	**1 167**

Sumber/*Source* : Dinas Perkebunan dan Peternakan Kabupaten Pelalawan/*Departement ofPlantation and Livestock Service of Pelalawan Regency*

https://pelalawankab.bps.go.id

Tabel 5.3.2 **Jumlah Populasi Ternak Unggas Menurut Jenis Per Kecamatan, 2018 (Ekor)**
Table
Number of Poultry by Kind and Subdistrict, 2018 (Head)

Kecamatan/ *Subdistrict*		Ayam Buras/ *Domestic hens*	Ayam Ras Pedaging/ *Broilers*	Itik /*Duck*
(1)		(2)	(3)	(4)
Langgam		28 100	85 000	2 850
Pangkalan Kerinci		30 240	470 000	3 709
Bandar Sei Kijang		16 600	3 630 000	3 130
Pangkalan Kuras		7 250	410 000	4 115
Ukui		24 450	140 000	5 572
Pangkalan Lesung		4 285	110 000	890
Bunut		50 165	340 000	1 392
Pelalawan		16 600	56 000	2 180
Bandar Petalangan		17 653	670 000	6 937
Kuala Kampar		39 050	-	3 065
Kerumutan		67 000	415 000	2 749
Teluk Meranti		38 000	-	2 045
Pelalawan	**2018**	**339 393**	**6 326 000**	**38 634**
	2017	**265 048**	**6 132 000**	**36 178**

Sumber/*Source* : Dinas Perkebunan dan Peternakan Kabupaten Pelalawan/*Departement ofPlantation and Livestock Service of Pelalawan Regency*

https://pelalawankab.bps.go.id

Tabel 5.3.3 Jumlah Ternak Dipotong Dirinci Menurut Kecamatan, 2018 (Ekor)
Table

Number of Registered Slaughtered Cattle by Subdistrict, 2018

Kecamatan/ *Subdistrict*		Sapi/*Cow*	Kerbau/ *Buffalo*	Kambing & Domba *Goat & Sheep*
(1)		(2)	(3)	(4)
Langgam		152	103	172
Pangkalan Kerinci		343	54	1 965
Bandar Sei Kijang		64	34	248
Pangkalan Kuras		316	7	1 295
Ukui		246	-	1 316
Pangkalan Lesung		167	-	450
Bunut		78	17	146
Pelalawan		66	30	164
Bandar Petalangan		120	11	389
Kuala Kampar		87	-	166
Kerumutan		154	1	1 153
Teluk Meranti		74	22	141
Pelalawan	**2018**	**1 840**	**279**	**7 605**
	2017	**2 528**	**265**	**7 081**

Sumber/*Source* : Dinas Perkebunan dan Peternakan Kabupaten Pelalawan/*Departement ofPlantation and Livestock Service of Pelalawan Regency*

https://pelalawankab.bps.go.id

Tabel 5.3.4 Jumlah Unggas Dipotong Dirinci Menurut Kecamatan, 2018 (Ekor)
Table
Number of Registered Slaughtered Poultry by Subdistrict, 2018

Kecamatan/ *Subdistrict*		Ayam Buras/ *Domestic hens*	Ayam Ras Pedaging/ *Broilers*
(1)		(2)	(3)
Langgam		26 540	313 100
Pangkalan Kerinci		22 670	2 186 200
Bandar Sei Kijang		103 440	360 100
Pangkalan Kuras		47 410	996 075
Ukui		27 650	764 800
Pangkalan Lesung		23 250	492 000
Bunut		18 980	180 800
Pelalawan		25 600	271 100
Bandar Petalangan		25 280	333 800
Kuala Kampar		24 190	178 300
Kerumutan		30 610	426 200
Teluk Meranti		23 370	162 900
Pelalawan	**2018**	**398 990**	**6 665 375**
	2017	**369 160**	**6 391 389**

Sumber/*Source* : Dinas Perkebunan dan Peternakan Kabupaten Pelalawan/*Departement ofPlantation and Livestock Service of Pelalawan Regency*

https://pelalawankab.bps.go.id

5.4 PERIKANAN/*FISHERY*

Tabel 5.4.1 Sungai dan Potensi Perikanan Menurut Kecamatan, 2018
Table
River and Fishery Potential by Subdistrict, 2018

Kecamatan/ *Subdistrict*	Jumlah / *Total*	Luas/ (*Area*) (Ha	Panjang/ *Length* (Km)	Potensi/*Potential* (Ha)	
				Penang kapan/ *Fishing*	Budidaya (Keramba) *FishCulture (Cage)*
(1)	(2)	(3)	(4)	(5)	(6)
Langgam	39	386,45	348,00	135,00	44,99
Pangkalan Kerinci	16	334,40	75,70	100,50	13,40
Bandar Sei Kijang	-	-	-	-	-
Pangkalan Kuras	13	298,00	225,00	82,20	9,40
Ukui	19	167,40	169,00	61,60	6,70
Pangkalan Lesung	5	51,10	77,00	16,00	0,50
Bunut	9	65,40	98,00	15,00	1,00
Pelalawan	39	785,90	253,50	126,60	16,00
Bdr Petalangan	-	-	-	-	-
Kuala Kampar	35	8 206,10	99,50	82,20	0,20
Kerumutan	7	1,12	103,00	392,70	14,90
Teluk Meranti	15	24 628,95	373,00	8 222,10	82,22
Pelalawan **2018**	**197**	**34 924,82**	**1 821,70**	**9 233,90**	**189,31**
2017	**197**	**34 924,82**	**1 821,70**	**9 233,90**	**189,31**

Sumber/*Source* : Dinas Perikanan dan Kelautan Kabupaten Pelalawan/*Departement ofFisheries and Marine of Pelalawan Regency*

https://pelalawankab.bps.go.id

Tabel 5.4.2 Danau dan Potensi Perikanan Menurut Kecamatan, 2018
Table
Lake and Fishery Potential by Subdistrict, 2018

Kecamatan/ *Subdistrict*	Jumlah/ *Total*	Luas/ (*Area*) (Ha)	Potensi/*Potential* (Ha)	
			Penangkapan/ *Fishing*	Budidaya (Keramba)/ *FishCulture (Cage)*
(1)	(2)	(3)	(4)	(5)
Langgam	21	66,50	60,00	7,00
Pangkalan Kerinci	8	54,92	59,80	5,50
Bandar Sei Kijang	-	-	-	-
Pangkalan Kuras	7	11,50	1,40	1,20
Ukui	8	5,50	1,50	0,20
Pangkalan Lesung	3	3,00	0,50	0,30
Bunut	3	6,50	4,00	0,20
Pelalawan	1	25,00	15,00	1,50
Bandar Petalangan	-	-	-	-
Kuala Kampar	-	-	-	-
Kerumutan	-	-	-	-
Teluk Meranti	5	731,50	658,40	13,60
Pelalawan 2018	**56**	**904,42**	**800,60**	**29,50**
Pelalawan 2017	**56**	**904,42**	**800,60**	**29,50**

Sumber/*Source* : Dinas Perikanan dan Kelautan Kabupaten Pelalawan/*Departement ofFisheries and Marine of Pelalawan Regency*

https://pelalawankab.bps.go.id

Tabel 5.4.3 Jumlah Armada Perikanan Menurut Kecamatan, 2018
Table

Number of Fishing Boats by Subdistrict,2018

Kecamatan/ *Subdistrict*		Kapal Motor	Pompong (Perahu Motor)/ *Out Board (Motorboat)*	Sampan/Perahu (Tanpa Motor)/*Non PowerMotor Boat*
(1)		(2)	(3)	(4)
Langgam		-	250	213
Pangkalan Kerinci		-	200	231
Bandar Sei Kijang		-	-	-
Pangkalan Kuras		-	43	60
Ukui		-	32	25
Pangkalan Lesung		-	-	-
Bunut		-	15	10
Pelalawan		-	355	192
Bandar Petalangan		-	5	30
Kuala Kampar		22	193	88
Kerumutan		-	209	136
Teluk Meranti		-	434	237
Pelalawan	**2018**	**22**	**1 736**	**1 222**
	2017	**22**	**1 696**	**1 222**

Sumber/*Source* : Dinas Perikanan dan Kelautan Kabupaten Pelalawan/*Departement ofFisheries and Marine of Pelalawan Regency*

https://pelalawankab.bps.go.id

Tabel 5.4.4 Jumlah Alat Tangkap Perikanan Menurut Kecamatan, 2018
Table
Number of Fishing Catchers by Subdistrict, 2018

Kecamatan/ *Subdistrict*		Jenis Alat Tangkap/ *Kind of Fishing Catcher*					
		Jaring/ *Net*	Jala/ *Casting Net*	Gum-bang	Rawai/ *Fishing Lini*	Lukah	Pengilar
(1)		(2)	(3)	(4)	(5)	(6)	(7)
Langgam		1 029	5	-	126	-	4 530
Pangkalan Kerinci		852	30	-	114	187	4 258
Bandar Sei Kijang		-	-	-	-	-	-
Pangkalan Kuras		157	2	-	-	-	327
Ukui		96	24	-	-	75	114
Pangkalan Lesung		-	-	-	-	20	100
Bunut		-	-	-	-	40	200
Pelalawan		2 157	17	-	229	321	447
Bandar Petalangan		-	-	-	-	207	318
Kuala Kampar		2 241	-	59	132	-	-
Kerumutan		168	-	-	-	-	804
Teluk Meranti		1 428	-	-	317	229	639
Pelalawan	**2018**	**8 128**	**78**	**59**	**918**	**1 079**	**11 737**
	2017	**7 968**	**78**	**59**	**918**	**1 079**	**11 737**

Sumber/ *Source* : Dinas Perikanan dan Kelautan Kabupaten Pelalawan/ *Departement ofFisheries and Marine of Pelalawan Regency*

https://pelalawankab.bps.go.id

Tabel 5.4.5 Produksi Perikanan Menurut Jenis dan Kecamatan, 2018 (Ton)
Table

Fishery Production by Kind and Subdistrict, 2018 (Ton)

Kecamatan/ *Subdistrict*		Perikanan Laut + Budidaya/ *Marine Fishery Cultivated*	Perairan Umum/ *Open Water*	Tambak/ *Brackish Pond*	Kolam/ *Fresh Water*
(1)		(2)	(3)	(4)	(5)
Langgam		-	330,98	-	812,77
Pangkalan Kerinci		-	293,29	-	1014,25
Bandar Sei Kijang		-	-	-	229,37
Pangkalan Kuras		-	245,45	-	1985,30
Ukui		-	228,78	-	1344,86
Pangkalan Lesung		-	43,73	-	395,20
Bunut		-	41,38	-	334,69
Pelalawan		-	441,65	-	333,40
Bandar Petalangan		-	103,60	-	221,47
Kuala Kampar		3 606,10	-	-	-
Kerumutan		-	242,58	-	173,00
Teluk Meranti		-	894,92	-	98,00
Pelalawan	**2018**	**3 606,10**	**2 866,36**	**0,00**	**6 942,31**
	2017	**3 597,67**	**2 764,55**	**0,28**	**6 695,93**

Sumber/ *Source* : Dinas Perikanan dan Kelautan Kabupaten Pelalawan/ *Departement ofFisheries and Marine of Pelalawan Regency*

http://pelalawankab.bps.go.id

Tabel 5.4.5 **Tabel Lanjutan**
Table *Continued Table*

Kecamatan/ *Subdistrict*		Keramba/ *Cage fishery*	Keramba Jaring Apung/ *Net Cage fishery*	Jumlah/ *Total*
(1)		(6)	(7)	(8)
Langgam		160,10	491,00	1 794,85
Pangkalan Kerinci		113,56	470,00	1 891,10
Bandar Sei Kijang		-	-	229,37
Pangkalan Kuras		46,83	213,00	2 490,58
Ukui		-	-	1 573,64
Pangkalan Lesung		-	-	438,93
Bunut		-	-	376,07
Pelalawan		41,83	350,37	1 167,25
Bandar Petalangan		-	-	325,07
Kuala Kampar		-	-	3 606,10
Kerumutan		-	-	415,58
Teluk Meranti		37,00	-	1 029,92
Pelalawan	**2018**	**399,32**	**1 524,37**	**15 338,46**
	2017	**399,33**	**1 524,37**	**14 982,13**

Sumber/*Source* : Dinas Perikanan dan Kelautan Kabupaten Pelalawan/*Departement ofFisheries and Marine of Pelalawan Regency*

https://pelalawankab.bps.go.id

Tabel 5.4.6 **Nilai Produksi Perikanan Laut, Perairan Umum, Tambak, Kolam dan Keramba Menurut Jenis Ikan, 2018**
Table

Value of Production by Marine Fishery, Open Water, Brakish Pond, Fres Water and Cage Fishery by Kind of Fish, 2018

Jenis Ikan *Kind of Fish*	Produksi (Ton)* *Production*	Nilai (Rp 000)* *Value*
(1)	(2)	(3)
a. Perikanan Laut		
1. Lomek	1 464,71	14 647 100
2. Udang	98,77	2 469 225
3. Biang	1 437,63	14 376 300
4. Lainnya	604,99	10 930 270
b. Ikan Perairan Umum		
1. Selais	275,42	5 508 380
2. Gurami	102,52	2 562 925
3. Sepat Rawa	262,88	1 314 400
4. Lele	150,15	1 201 168
5. Selincah	198,64	1 390 452
6. Gabus	240,98	3 373 664
7. Belut	26,67	666 750
8. Patin	197,64	6 917 470
9. Toman	248,53	3 479 420
10. Baung	214,45	5 790 042
11. Tambakan	277,24	1 386 220
12. Juaro	155,23	2 328 405
13. Tuakang	357,11	2 142 672

https://pelalawankab.bps.go.id

Tabel 5.4.6 Tabel Lanjutan
Tabel Continued Table

Jenis Ikan *Kind of Fish*	Produksi (Ton) *Production*	Nilai (Rp) *Value*
(1)	(2)	(3)
14. Betutu	65,31	1 632 750
15. Udang Galah	93,65	2 809 350
d. Kolam		
1. Nila	1 775,72	24 860 024
2. Patin	3 785,03	41 635 341
3. Lele	1 386,97	13 869 730
4. Baung	-	-
5. Gurami	5,75	115 000
6. Gabus	0,40	6 000
7. Bawal	-	-
e. Keramba		
1. Patin	69,02	759 220
2. Tapah	280,00	14 000 000
3. Lainnya	40,30	613 500
f. Keramba Jaring Apung		
1. Patin	706,84	7 775 240
2. Baung	812,83	24 384 900
3. Gurami	1,00	20 000
4. Gabus	2,10	31 500
5. Lele	-	-
Jumlah/ *Total*	**15 338,46**	**212 997 418**

Sumber/ *Source* : Dinas Perikanan dan Kelautan Kabupaten Pelalawan/ *Departement ofFisheries and Marine of Pelalawan Regency*

https://pelalawankab.bps.go.id

https://pelalawankab.bps.go.id

PERTAMBANGAN, ENERGI, DAN INDUSTRI
MINING, ENERGY, AND INDUSTRY

BAB
CHAPTER
06

Perkembangan Industry Kecil
Trend of Small Industry 2017-2018

2017		2018
803	**Jumlah Usaha** *Number of Establishments*	875
2.518	**Jumlah Tenaga Kerja** *Number of Workes*	2.646
9,26 Juta *Millions*	**Investasi** *Investment*	10,24 Juta *Millions*

https://pelalawankab.bps.go.id

Sumber/*Source* : Dinas Koperasi, Usaha Kecil dan Menengah, Perindustrian dan Perdagangan Kabupaten Pelalawan/
Cooperative Service, Small and Medium Enterprises, Industry and Trade of Pelalawan Regency

https://pelalawankab.bps.go.id

PERTAMBANGAN, ENERGI DAN INDUSTRI

MINING, ENERGY AND INDUSTRY

Penjelasan Teknis

Perusahaan atau usaha industri adalah suatu unit (kesatuan) usaha yang melakukan kegiatan ekonomi, bertujuan menghasilkan barang atau jasa, terletak pada suatu bangunan atau lokasi tertentu, dan mempunyai catatan administrasi tersendiri mengenai produksi dan struktur biaya serta ada seorang atau lebih yang bertanggung jawab atas usaha tersebut.

Tenaga kerja adalah setiap orang yang mampu melakukan pekerjaan guna menghasilkan barang atau jasa untuk memenuhi kebutuhan sendiri maupun masyarakat.

Pelanggan adalah orang yang berkali-kali membeli atau menggunakan produk yang telah dibuat dan dipasarkan oleh sebuah perusahaan.

Technical Notes

A manufacturing establishment *is defined as a production unit engaged in economic activity, producing goods and services, located in a building or in a certain location, keeping a business record concerning the production and cost structure, and having a person or more that are responsible to those activities.*

Labor *is any person who is able to work in order to produce goods or services to meet the needs of themselves and the community.*

Customers *are people who repeatedly buy or use products that have been* made and marketed by a

http://pelalawankab.bps.go.id

Deskripsi

6.1 Air Bersih

Produksi air bersih yang disalurkan melalui UPT-SPAM Kabupaten Pelalawan banyak bersumber dari sungai yaitu

Description

6.1 Water Supply

Production of clean water that is channeled through UPT-SPAM Pelalawan Regency is mostly sourced from rivers that is 802

sebesar 802.781,80 m³ atau sebanyak 72 persen. Sumber air yang disalurkan di Kabupaten Pelalawan juga berasal dari danau dan air tanah. Jumlah air yang disalurkan dari danau adalah sebesar 283.910,00 meter kubik pada tahun 2018. Jumlah tersebut merupakan 25 persen dari total air yang disalurkan. Sedangkan jumlah air yang disalurkan dari air tanah hanya sekitar 3 persen, yaitu sebesar 26.922,56 meter kubik

781.80 m³ or 72 percent. The source of water channeled in Pelalawan Regency also comes from lakes and ground water. The amount of water channeled from the lake is 283,910.00 cubic meters in 2018. This amount represents 25 percent of the total water channeled. While the amount of water supplied from ground water is only around 3 percent, which is 26,922.56 cubic meters

Sedangkan menurut kecamatan, Kecamatan Pangkalan Kerinci merupakan wilayah yang paling banyak jumlah produksi airnya, yaitu mencapai 630.720 meter kubik. Jumlah air yang dialirkan sebesar 473.040 meter kubik untuk 1.506 unit pelanggan.

Meanwhile, according to the subdistrict, Pangkalan Kerinci Subdistrict is the region with the most amount of water production, reaching 630,720 cubic meters. The amount of water flowed was 473,040 cubic meters for 1,506 customer units.

Pelanggan UPT SPAM di Kabupaten Pelalawan pada tahun 2018 tersebar di 12 kecamatan. Kecamatan Pangkalan Kerinci memiliki jumlah pelanggan terbesar dibanding kecamatan lainnya, yaitu 1.506 pelanggan. Kemudian diikuti dengan kecamatan ukui sebanyak 572 pelanggan dan kecamatan kerumutan sebanyak 198 pelanggan.

UPT SPAM customers in Pelalawan Regency in 2018 are spread in 12 districts. Pangkalan Kerinci District has the largest number of customers compared to other districts, which is 1,506 customers. Then followed by the Ukui sub-district totaling 572 customers and the crowd of 198 customers.

https://pelalawankab.bps.go.id

6.2 Industri

Sektor industri saat ini merupakan sektor utama dalam perekonomian Pelalawan. Besarnya kontribusi sektor industri mencapai 48,99 persen dari total PDRB tahun 2018.

Program pembangunan industri di Kabupaten Pelalawan meliputi program pokok dan program pengembangan industri rumah tangga, kecil dan menengah, program peningkatan kemampuan teknologi industri dan program penataan struktur industri. Sedangkan program penunjang antara lain program pengendalian pencemaran lingkungan, informasi industri, pelatihan dan penyuluhan serta program penelitian dan pengembangan.

Jumlah industry di Kabupaten Pelalawan pada tahun 2018 bertambah dibandingkan dengan tahun lalu, yaitu sebanyak 875 industri, bertambah 72 industri disbanding tahun sebelumnya. Jumlah tenaga kerja yang bekerja pada sektor industri pada tahun 2018 adalah 2.646 orang. Angka ini juga bertambah dibanding tahun lalu yang hanya berjumlah 2.518 orang.

6.2 Industry

The industrial sectoris now a major sector of the economy Pelalawan. The contribution of the industrial sector reached 48,99 percent of the total GDP in 2018.

Industrial development programs in Pelalawan includes basic program and home industry development program, small and medium enterprises, industrial technology upgrading program and the structuring industry program. While supporting programs such as environmental pollution control programs, industry information, training and educationas well as research and development programs.

The number of industries in Pelalawan Regency in 2018 increased compared to last year, which was 875 industries, an increase of 72 industries compared to the previous year. The number of workers working in the industrial sector in 2018 was 2.646 people. This figure also increased compared to last year which only numbered 2.518 people.

https://pelalawankab.bps.go.id

https://pelalawankab.bps.go.id

Gambar 6

Figure 6

Jumlah Industri Kecil di Kabupaten Pelalawan, 2017-2018

Number of Manufacturing Industry in Pelalawan Regency, 2017-2018

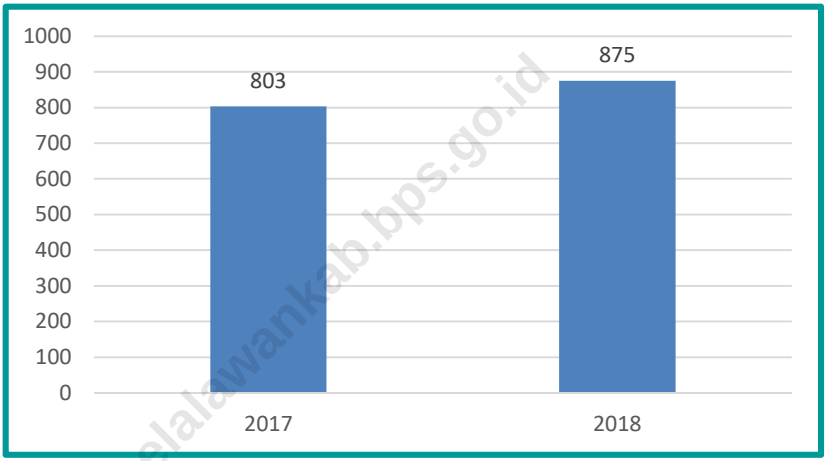

https://pelalawankab.bps.go.id

https://pelalawankab.bps.go.id

6.1 AIR BERSIH/ *WATER SUPPLY*

Tabel 6.1.1 **Produksi Air Bersih Menurut Sumber Air yang Digunakan, 2018**
Table *Production Water Supply by Source, 2018*

Sumber Air / *Water Source*	Produksi/ *Production* (m^3)
(1)	(2)
Sungai/ *River*	802 781,80
Danau/ *Lake*	283 910,00
Waduk/ *Reservoir*	-
Mata Air/ *Spring Well*	-
Air Tanah/ *Water Land*	26 922,56
Lainnya / *Others*	-
Jumlah/ *Total*	1 113 614,36

Sumber/ *Source* : UPT-SPAM, Dinas Pekerjaan Umum dan Penataan Ruang Kabupaten Pelalawan/ *UPT-SPAM, Public Work and Spatial Planning Service of Pelalawan Regency*

https://pelalawankab.bps.go.id

Tabel 6.1.2 Jumlah Produksi Air, Jumlah yang Disalurkan, dan Jumlah Pelanggan UPT-SPAM Kabupaten Pelalawan, 2018
Table

Amount of Water Produced, Amount of Water Distributed, and Numbers of Costumer from Water Supply Establishment (UPT-SPAM) of Pelalawan Regency, 2018

Nama Perusahaan Air Minum/ *Water Supply Establishment*	Jumlah Produksi/ *Amount of Water produced* (m^3)	Jumlah Yang Disalurkan/ *Amount of Water Distributed* (m^3)	Jumlah Pelanggan/ *Numbersof Customer* (unit)
(1)	(2)	(3)	(4)
UPT Kec. Langgam	45 990	26 280	179
UPT Kec. Pkl. Kerinci	630 720	473 040	1 506
UPT Kec. Bdr. Sei Kijang	22 995	9 855	13
UPT Kec. Pkl. Kuras	65 700	32 850	191
UPT Kec. Ukui	223 380	183 960	572
UPT Kec. Pkl. Lesung	45 990	39 420	116
UPT Kec. Bunut	45 990	39 420	93
UPT Kec. Pelalawan	52 560	26 280	67
UPT Kec. Bdr Petalangan	91 980	91 980	76
UPT Kec. Kuala Kampar	78 840	65 700	189
UPT Kec. Kerumutan	144 540	118 260	198
UPT Kec. Teluk Meranti	13 140	6 570	70

Sumber/ *Source* : UPT-SPAM, Dinas Pekerjaan Umum dan Penataan Ruang Kabupaten Pelalawan/ *UPT-SPAM, Public Work and Spatial Planning Service of Pelalawan Regency*

https://pelalawankab.bps.go.id

6.2 INDUSTRI/*INDUSTRY*

Tabel 6.2.1 **Industri Kecil Menurut Jenisnya, Jumlah Tenaga Kerja dan Jumlah Investasi, 2018**
Tale *Manufacturing Industry by Kind, Number of Workers and Investment, 2018*

Jenis Industri Kecil/*Kind of Manufacturing*	Jumlah Industri Kecil/*Number of Manufacturing*	Jumlah Tenaga Kerja/*Number of Workers*	Investasi/*Investment (Rp.000)*
(1)	(2)	(3)	(4)
Makanan dan Minuman	360	1 086	3 037,96
Pakaian dan Alas Kaki	112	323	1 202,09
Kerajinan	227	458	521,88
Barang dari Bahan Galian Bukan Logam (Batu Bata, dll)	49	291	2 241,74
Barang dari Logam	30	103	527,53
Alat Angkutan Lainnya (Perahu)	16	62	377,04
Furnitur	63	247	1 684,58
Lainnya	18	76	648,52
Jumlah/*Total* **2018**	**875**	**2 646**	**10 241,34**
2017	**803**	**2 518**	**9 261,58**

Sumber/ *Source* : Dinas Koperasi, Usaha Kecil dan Menengah, Perindustrian dan Perdagangan Kabupaten Pelalawan/*Cooperative Service, Small and Medium Enterprises, Industry and Trade of Pelalawan Regency*

https://pelalawankab.bps.go.id

https://pelalawankab.bps.go.id

TRANSPORTASI DAN KOMUNIKASI
TRANSPORTATION AND COMMUNICATION

BAB
CHAPTER
07

PERKEMBANGAN TRANSPORTASI LAUT PELALAWAN 2018
Sea Transporation Development of Pelalawan Regency

SPEED BOAT
Speed Boat
89 Unit
Units

SAMPAN
Boat
481 Unit
Units

KAPAL MOTOR
Ship
190 Unit
Units

PERKEMBANGAN TRANSPORTASI DARAT PELALAWAN 2018
Development of land transportation of Pelalawan Regency

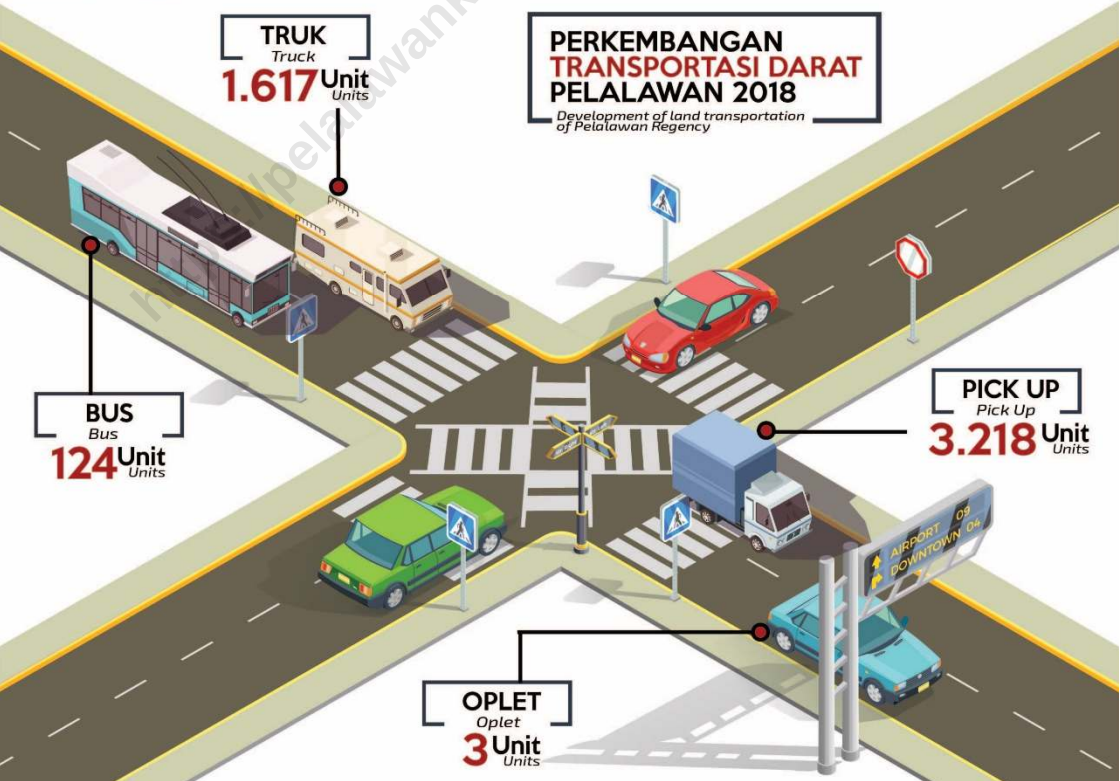

TRUK
Truck
1.617 Unit
Units

BUS
Bus
124 Unit
Units

PICK UP
Pick Up
3.218 Unit
Units

OPLET
Oplet
3 Unit
Units

Sumber/*Source* : **Dinas Perhubungan Kabupaten Pelalawan**/*Transportation Service of Pelalawan Regency*

https://pelalawankab.bps.go

https://pelalawankab.bps.go.id

TRANSPORTASI DAN KOMUNIKASI
TRANSPORT AND COMMUNICATIONS

Penjelasan Teknis

Kendaraan bermotor adalah setiap kendaraan yang digerakkan oleh peralatan teknik yang ada pada kendaraan tersebut, biasanya digunakan untuk angkutan orang atau atau barang di atas jalan raya selain kendaraan yang berjalan di atas rel.

Mobil bis adalah setiap kendaraan bermotor yang dilengkapi dengan tempat duduk untuk lebih dari delapan orang, tidak termasuk tempat duduk untuk pengemudi. Baik dilengkapi atau tidak dilengkapi bagasi.

Mobil truk adalah setiap kendaraan bermotor yang digunakan untuk angkutan barang, selain mobil penumpang, mobil bis dan kendaraan bermotor roda dua.

Kantor pos adalah tempat pemberi pelayanan komunikasi tertulis dan atau surat elektronik, layanan paket, layanan logistik, Layanan transaksi keuangan, dan layanan keagenan pos untuk kepentingan umum. Rumah pos berfungsi sama seperti kantor

Technical Notes

Motor vehicles *are any kind of vehicles motorized by machine set up in those vehicles, they are usually used for transporting people or goods on roads except vehicles moving along a railway line.*

Buses *are large passenger cars having seats for more than eight passengers, excluding seat for driver, it can be with or without hoot.*

Trucks *are any motor vehicles used to transport goods excluding passenger cars, buses, and motorcycle.*

Post office *is a service provider facility of written communication and or electronis mail, parcel service, logistics services*, financial transaction services, and postal services to the public. Postal house has the same function as the post office and

https://pelalawankab.bps.go.id

pos dan kantor pos pembantu, bedanya rumah
pos biasanya terletak di daerah terpencil

subsidiary of post office, the difference is that postal house is usually located in remote areas

Deskripsi

7.1 Transportasi

Pada Tabel 7.1.1 disajikan data mengenai jumlah kendaraan angkutan darat bermotor. Pada akhir tahun 2018, jumlah kendaraan bermotor yang terdaftar di Dinas Perhubungan beberapa diantaranya bus 124 unit, oplet 3 unit, truk 1.617 unit, kereta tempelan 165 unit, dan pick up 3.218 unit.

7.2 Komunikasi

Sarana komunikasi dan pos sangat penting dalam berinteraksi dengan daerah lain. Pos, salah satu pilihan yang mudah, murah dan cepat telah mencatat selama tahun 2018 jumlah surat yang dikirim keluar negeri 32 surat dan diterima 118 surat. Pos kilat tercatat dikirim 6.273 dan diterima 7.771 surat. Sedangkan surat biasa tercatat 957 dikirim dan 898 buah diterima.

Description

7.1 Transportation

Table 7.1.1 presents number of road motor vehicles in Pelalawan regency. The number of registered motor vehicles at transportation service at the end of 2018, consists of 124 buses; 3 oplet, 1.617 truck, 165 adding wagon, and 3.218 pick up car.

7.2 Communication

Communication and post services are very important for interaction into another region. Post, one of communication services that easy, cheap and fast recorded in 2018 number of letters that are 32 pieces and received 118 letters. Immediately post sent about 6.273 and received 7.771 letters. Inother hand, custom letters that sent in 2018 are 957 and received 898 letters.

https://pelalawankab.bps.go.id

Gambar 7

Figure 7

Jumlah Angkutan Sungai dan Laut Menurut Jenisnya, 2017– 2018

Number of River and Sea's Vehicles, 2017–2018

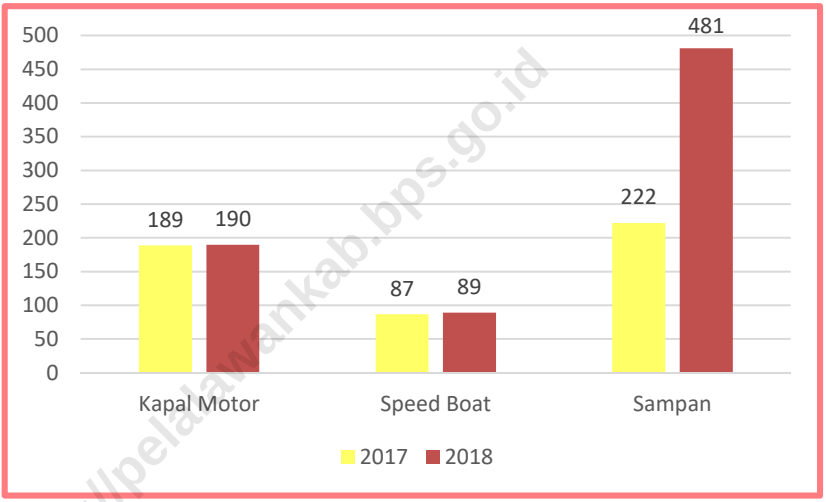

https://pelalawankab.bps.go.id

https://pelalawankab.bps.go.id

7.1 TRANSPORTASI/ *TRANSPORTATION*

Tabel 7.1.1 **Jumlah Kendaraan Angkutan Darat Bermotor Menurut Kecamatan dan Jenis Kendaraan di Kabupaten Pelalawan, 2018**
Table

Number of Motor Vehicles by Subdistrict and Type of Vehicle in Pelalawan Regency, 2018

Kecamatan/ *Subdistrict*		Bus/ *Buses*	Oplet/ *Oplet*	Truk/ *Truck*
(1)		(2)	(3)	(4)
Langgam		2	-	28
Pangkalan Kerinci		67	3	732
Bandar Sei Kijang		8	-	96
Pangkalan Kuras		2	-	134
Ukui		16	-	143
Pangkalan Lesung		28	-	340
Bunut		-	--	41
Pelalawan		-	-	16
Bandar Petalangan		-	-	19
Kuala Kampar		-	-	-
Kerumutan		1	-	60
Teluk Meranti		-	-	8
Pelalawan	**2018**	**124**	**3**	**1 617**
	2017	**184**	**26**	**2 447**

https://pelalawankab.bps.go.id

Tabel 7.1.1 Tabel Lanjutan
Table Continued Table

Kecamatan/ *Subdistrict*		Kereta Tempelan/ *Adding Wagon*	Pick Up	Jumlah/ *Total*
(1)		(5)	(6)	(7)
Langgam		-	218	248
Pangkalan Kerinci		163	1 469	2 434
Bandar Sei Kijang		2	172	278
Pangkalan Kuras		-	200	336
Ukui		-	231	390
Pangkalan Lesung		-	584	952
Bunut		-	115	156
Pelalawan		-	115	131
Bandar Petalangan		-	123	142
Kuala Kampar		-	-	-
Kerumutan		-	152	213
Teluk Meranti		-	57	65
Pelalawan	**2018**	**165**	**3 218**	**5 345**
	2017	**244**	**2 013**	**5 253**

Sumber/*Source* : Dinas Perhubungan Kabupaten Pelalawan/ *Transportation Service of Pelalawan Regency*

https://pelalawankab.bps.go.id

Tabel 7.1.2 **Jumlah Kendaraan Bermotor Yang Diuji di Dinas Perhubungan Kabupaten Pelalawan, 2017–2018**
Table

Number of Motor VehiclesTested at Board Transportation, of Pelalawan Regency, 2017–2018

Kendaraan Bermotor/*Motor Vehicle*	2017	2018
(1)	(2)	(3)
Taxi/*Taxi*	-	-
Oplet/Mobil Penumpang	2	3
Umum/Autolet/*Passengger cars*	-	-
Bus/*Bus*	133	164
Mobil Barang/*Truck+Pick Up+Dump Truck*	6 580	7565
Kereta Tempelan/*Adding Wagon*	243	165
Kereta gandengan/*Double Wagon*	-	-
Kendaraan Khusus/*Special Vehicles*	10	9
Jumlah/*Total*	**6 968**	**7 906**

Sumber/*Source* : Dinas Perhubungan Kabupaten Pelalawan/*Transportation Service of Pelalawan Regency*

https://pelalawankab.bps.go.id

Tabel 7.1.3 Jumlah Angkutan Sungai dan Laut Menurut Jenisnya, 2018
Table

Number of River and Sea's Vehicles, 2018

Kecamatan/ *Subdistrict*		Kapal Motor/ *Ship*	Speed Boat	Sampan/ *Boat*
(1)		(2)	(3)	(4)
Langgam		10	3	24
Pangkalan Kerinci		8	3	15
Bandar Sei Kijang		-	-	-
Pangkalan Kuras		-	-	-
Ukui		-	-	-
Pangkalan Lesung		-	-	-
Bunut		4	-	9
Pelalawan		18	23	61
Bandar Petalangan		-	-	-
Kuala Kampar		75	34	189
Kerumutan		5	-	12
Teluk Meranti		70	26	171
Pelalawan	**2018**	**190**	**89**	**481**
	2017	**189**	**87**	**222**

Sumber/ *Source* : Dinas Perhubungan Kabupaten Pelalawan/ *Transportation Service of Pelalawan Regency*

https://pelalawankab.bps.go.id

7.2 KOMUNIKASI/ *COMMUNICATIONS*

Tabel 7.2.1 Jumlah Kantor Pos Pembantu Menurut Kecamatan di Kabupaten Pelalawan, 2016–2018
Table

Number of Auxiliary Post Office by Subdistrict in Pelalawan Regency, 2016–2018

Kecamatan/ *Subdistrict*	2016	2017	2018
(1)	(2)	(3)	(4)
Langgam	-	-	-
Pangkalan Kerinci	1	1	1
Bandar Sei Kijang	-	-	-
Pangkalan Kuras	-	1	-
Ukui	1	1	1
Pangkalan Lesung	-	-	-
Bunut	-	-	-
Pelalawan	-	-	-
Bandar Petalangan	-	-	-
Kuala Kampar	1	1	1
Kerumutan	-	-	-
Teluk Meranti	-	-	-
			-
Pelalawan	**3**	**4**	**3**

Sumber/*Source* : PT. Pos Indonesia Pangkalan Kerinci/*Branch Office of PT. PosIndonesia in Pangkalan Kerinci*

https://pelalawankab.bps.go.id

Tabel 7.2.2 Jumlah Surat yang Dikirim dan Diterima Melalui Kantor Pos, 2018
Table

Number of Letters Sent and Received Via Post Office, 2018

Bulan/ *Month*		Surat Luar Negeri/ *Overseas Letter*		Pos Kilat/ *Express*		Kilat Khusus/ *Special Express*	
		Kirim/ *Sent*	Terima/ *Received*	Kirim/ *Sent*	Terima/ *Received*	Kirim/ *Sent*	Terima/ *Received*
(1)		(2)	(3)	(4)	(5)	(6)	(7)
Januari		5	10	521	651	820	6 782
Februari		3	6	487	648	632	6 806
Maret		5	7	496	634	843	6 816
April		2	8	482	620	812	6 809
Mei		1	11	506	624	810	6 810
Juni		3	6	527	608	809	6 785
Juli		4	13	543	691	830	6 990
Agustus		3	11	504	628	825	6 852
September		1	6	498	638	828	6 846
Oktober		2	5	549	648	865	6 881
November		1	14	534	621	896	6 842
Desember		2	21	626	760	835	6 983
Jumlah ***Total***	**2018**	**32**	**118**	**6 273**	**7 771**	**9 805**	**82 202**
	2017	**18**	**35**	**6 037**	**7 746**	**9 820**	**82 005**

Sumber/*Source* : PT. Pos Indonesia Pangkalan Kerinci/*Branch Office of PT. Pos Indonesia in Pangkalan Kerinci*

https://pelalawankab.bps.go.id

Tabel 7.2.2 Tabel Lanjutan
Tabel Continued Table

Kecamatan/ *Subdistrict*		Surat Biasa/ *Letters*		Surat Tercatat/ *Registered Letter*	
		Kirim/ *Sent*	Terima/ *Received*	Kirim/ *Sent*	Terima/ *Received*
(1)		(2)	(3)	(4)	(5)
Januari		74	78	1	6
Februari		71	69	2	4
Maret		75	68	3	6
April		78	76	4	2
Mei		61	65	2	6
Juni		86	92	4	8
Juli		97	86	3	10
Agustus		87	65	4	5
September		88	85	8	4
Oktober		71	91	2	6
November		83	65	6	8
Desember		86	58	3	11
Jumlah ***Total***	**2018**	**957**	**898**	**42**	**76**
	2017	**889**	**814**	**34**	**35**

Sumber/*Source* : PT. Pos Indonesia Pangkalan Kerinci/*Branch Office of PT. PosIndonesia in Pangkalan Kerinci*

https://pelalawankab.bps.go.id

https://pelalawankab.bps.go.id

KEUANGAN DAERAH, PERBANKAN, INVESTASI, DAN KOPERASI

REGIONAL FINANCE, BANKING, INVESTMENT, AND COOPERATIVES

BAB CHAPTER 08

PENDAPATAN
ASLI DAERAH
Original Local Government Revenue

136.686 ▼ 24%
Juta Rupiah/*Million Rupiahs*

DANA
PERIMBANGAN
Balanced Budget

1.088.778 ▲ 1,1%
Juta Rupiah/*Million Rupiahs*

LAIN-LAIN
PENDAPATAN SAH
Balanced Other Legal Revenue Budget

243.555 ▲ 17%
Juta Rupiah/*Million Rupiahs*

Sumber/*Source* : Badan Pengelolaan Keuangan dan Aset Daerah/
Board of Financial and Regional Assets of Pelalawan Regency

KONDISI KEUANGAN DAERAH PELALAWAN 2018

Financial Condition in Pelalawan

https://pelalawankab.bps.go.id

JUMLAH PERUSAHAAN MENURUT BENTUK HUKUM

Number of Establishments by Type of Business Entity

PERSEROAN TERBATAS	CV/FIRMA	KOPERASI	PERORANGAN
224	108	16	340

Sumber/*Source* : Dinas Penanaman Modal dan Pelayanan Terpadu Satu Pintu Kabupaten Pelalawan/
Investment and Integrated Services of Pelalawan Regency

https://pelalawankab.bps.go.id

KEUANGAN DAERAH, PERBANKAN, INVESTASI, DAN KOPERASI

REGIONAL FINANCE, BANKING, INVESTMENT, AND COOPERATIVES

Penjelasan Teknis	*Technical Notes*
Pendapatan Asli Daerah (PAD) adalah penerimaan daerah yang diperoleh dari sektor pajak daerah, retribusi daerah, hasil perusahaan milik daerah, hasil pengelolaan kekayaan daerah yang dipisahkan, dan lain-lain pendapatan asli daerah yang sah.	***Original Local Government Revenue (PAD)*** *is a local revenue derived from the tax sector, retribution, the results of companies owned by regional, management results of regional wealth were separated, and other legitimate local revenues.*
Dana Perimbangan adalah dana yang bersumber dari pendapatan APBN yang dialokasikan kepada daerah (otonom) untuk mendanai kebutuhan daerah dalam rangka pelaksanaan desentralisasi.	***Balanced Budget*** *is a fund sourced from APBN allocated to the regions (autonomous) to finance the needs of the region in the implementation of decentralization.*
Dana Alokasi Umum (DAU) adalah sejumlah dana yang dialokasikan kepada setiap daerah otonom (provinsi/kabupaten/kota) setiap tahunnya sebagai dana pembangunan.	***General Allocation Funds (DAU)*** *is the amount of funds allocated to each of the autonomous regions (provinsi / district / city) annually as development funds.*
Dana Alokasi Khusus (DAK) adalah sejumlah dana yang dialokasikan kepada daerah tertentu dengan tujuan untuk membantu mendanai kegiatan	***Special Allocation Funds (DAK)*** *is the amount of funds allocated to a particular region with the aim to help fund special*

https://pelalawankab.bps.go.id

khusus yang merupakan urusan daerah dan sesuai dengan prioritas nasional.

activities of regional affairs and in accordance with national priorities.

Belanja operasi adalah pengeluaran anggaran untuk kegiatan sehari-hari pemerintah pusat/daerah yang memberi manfaat jangka pendek.

Operating expenditure *is the expenditure budget for the daily activities of the central government/regions provide short-term benefits.*

Belanja pegawai adalah kompensasi baik dalam bentuk uang maupun barang yang diberikan kepada pegawai pemerintah, baik yang bertugas di dalam maupun luar negeri sebagai imbalan atas pekerjaan yang telah dilaksanakan.

Personnel expenditure *is compensation either in cash or in kind given to government employees, both on duty at within country and abroad as a reward for the work that has been carried out.*

Belanja barang dan jasa adalah pengeluaran untuk menampung pembelian barang dan jasa yang habis pakai untuk memproduksi tidak dipasarkan serta pengadaan barang yang barang dan jasa yang dipasarkan maupun yang dimaksudkan untuk diserahkan atau dijual kepada masyarakat dan belanja perjalanan.

Goods and services expenditures *are expenditures to accommodate the purchase of goods and services consumables for producing goods and services are marketed and not marketed as well as the procurement of goods intended to be given or sold to the public and shopping trips.*

https://pelalawankab.bps.go.id

Deskripsi

APBD Kabupaten Pelalawan tahun 2018 mencapai 1.469,02 miliar. Komposisi APBD terbesar dari dana perimbangan. Kontribusinya mencapai 74,11 persen. Sedangkan kontribusi PAD sebesar 12,32 persen, lainnya 16,57 persen. Komponen dana perimbangan terbesar adalah bagi hasil pajak dan bukan pajak dan DAU.

Sementara itu, belanja daerah tahun 2018 sebesar 1.279,02 miliar. Sehingga anggaran tahun 2018 terjadi surplus sebesar 189,99 miliar.

Banyaknya bank yang beroperasi di Kabupaten Pelalawan 143 unit, yang terdiridari 125 bank umum pemerintah, 14 bank umum swasta nasional dan 4 bank perkreditan rakyat.

Posisi simpanan yang berhasil dihimpun oleh perbankan di Pelalawan tahun 2018 mencapai 2.430,5 miliar.

Koperasi adalah suatu bentuk badan usaha ekonomi.

Description

Pelalawan budget in 2018 reached 1.469.02 billion. Composition of the biggest budget of the fund balance was donated. Its contributions reached 74,11 percent. While the contribution of revenue amounted to 12,32 percent, 16,57 percent by others. The biggest component of the fund balance of tax and non-tax revenue and the General Allocation Fund (DAU).

Meanwhile, expenditures in 2018 amounted to 1,279.02 billion. So the 2018 budget surplus of 189.99 billion.

The number of banks operating in Pelalawan total of 143 units, consisting of 125 government banks, 14 domestic private banks and 4 rural banks.

The position of deposits collected by banks in Pelalawan in 2018 reached 2.430,5 billion.

Cooperatives area form of economic enterprises. Cooperatives can be

https://pelalawankab.bps.go.id

Bentuk koperasi dapat dibedakan menjadi Koperasi Unit Desa (KUD) dan Koperasi Non KUD, Perkembangan koperasi ini dapat dilihat dari jumlah koperasi, jumlah anggota dan jumlah simpanan. Pada tahun 2018 di Kab Pelalawan terdaftar 155 koperasi aktif dengan jumlah anggota sebanyak 40.591 orang.

distinguished form of Village Unit Cooperatives (KUD) and Non KUD cooperatives. Cooperative development can be seen from the number of cooperatives, the number of members and the amount of savings. In 2018 in Pelalawan Regency have 155 active cooperatives registered with a total membership of 40.591 people

https://pelalawankab.bps.go.id

Gambar 8

Figure 8

Jumlah Perusahaan Menurut Bentuk Badan Hukum di Kabupaten Pelalawan, 2018

Number of Establishments by Type of Business Entity in Pelalawan Regency, 2018

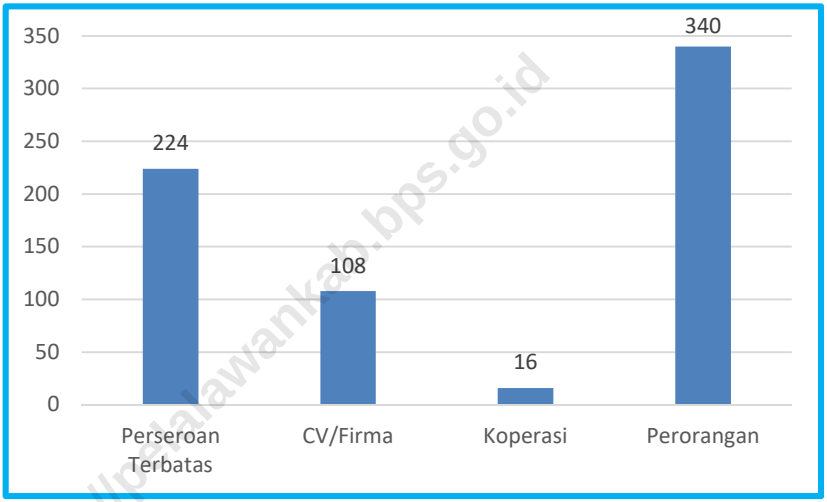

https://pelalawankab.bps.go.id

https://pelalawankab.bps.go.id

8.1 KEUANGAN DAERAH/*REGIONAL FINANCE*

Tabel 8.1.1 **Realisasi Pendapatan Pemerintah Kabupaten Pelalawan Menurut Jenis Pendapatan (juta rupiah), 2017–2018**
Table

Actual Revenues of Government of Pelalawan Regency by Source of Revenues (milion rupiahs), 2017–2018

	Jenis Pendapatan/ *Source of Revenues*	2017	2018
	(1)	(2)	(3)
1.	**Pendapatan Asli Daerah (PAD)/*Original Local Government Revenue***	**181 015,87**	**136 686,73**
1.1	Pajak Daerah/*Local Taxes*	59 549,58	66 868,07
1.2	Retribusi Daerah/*Retributions*	9 152,96	4 164,77
1.3	Hasil Perusahaan Milik Daerah dan Pengelolaan Kekayaan Daerah yang Dipisahkan/*Income of Regional Gov. Corporate and Management of Separated Reg. Gov.Wealth*	11 262,11	10 628,65
1.4	Lain-lain PAD yang Sah/*Other Original Local Gov. Revenue*	102 051,22	55 025,23
2.	**Dana Perimbangan/*Balanced Budget***	**1 076 802,23**	**1 088 778,60**
2.1	Bagi Hasil Pajak/*Tax Sharing*	112 262,69	130 445,88
2.2	Bagi Hasil Bukan Pajak/Sumber Daya Alam/*Non Tax/Natural Resources Sharing*	216 521,96	199 938,44
2.3	Dana Alokasi Umum/*General Allocation Funds*	598 159,97	610 599,64
2.4	Dana Alokasi Khusus/*Special Allocation Funds*	149 857,59	147 794,65
3.	**Lain-lain Pendapatan yang Sah/*Other Legal Revenue***	**206 769,14**	**243 555,36**
3.1	Pendapatan Hibah/*Grants*	0,00	48 795,84
3.2	Dana Darurat/*Emergency Funds*	0,00	0,00
3.3	Dana Bagi Hasil Pajak dari Provinsi dan Pemerintah Daerah Lainnya/*Tax Sharing from Province and Other Local Governments*	96 892,46	99 144,37
3.4	Dana Penyesuaian dan Otonomi Daerah/*Outonomous Region and Balancing Funds*	91 903,53	89 841,15
3.5	Bantuan Keuangan dari Provinsi atau Pemerintah Daerah Lainnya/*Financial Assistance from Province and Other Local Government*	17 973,15	5 774,00
3.6	Lainnya/*Other Funds*	0,00	0,00
	Jumlah/*Total*	**1 465 587,24**	**1 469 020,69**

Sumber/*Source* : Badan Pengelolaan Keuangan dan Aset Daerah/*Board of Financial and Regional Assets of Pelalawan Regency*

https://pelalawankab.bps.go.id

Tabel 8.1.2 **Realisasi Belanja Pemerintah Kabupaten Pelalawan Menurut Jenis Belanja (juta rupiah), 2017–2018**
Table

Actual Expenditures of Government of Pelalawan Regency by Kind of Expenditures (million rupiahs), 2017–2018

	Jenis Belanja/ *Kind of Expenditures*	2017	2018
	(1)	(2)	(3)
1.	**Belanja Tidak Langsung/ *Indirect Expenditure***	**680 270,97**	**671 677,69**
1.1	Belanja Pegawai/ *PersonnelExpenditure*	479 233,33	478 532,47
1.2	Belanja Bunga/ *Retributions*	0,00	0,00
1.3	Belanja Subsidi/ *Subsidies Expenditure*	0,00	0,00
1.4	Belanja Hibah/ *Grant*	20 484,07	8 836,16
1.5	Belanja Bantuan Sosial/ *Social Expenditure*	2 372,38	1 723,02
1.6	Belanja Bagi Hasil kepadaProvinsi/Kabupaten/Kota/ *Sharing Fund Expenditure toProvincial/District/City and Village*	0,00	0,00
1.7	Belanja Bantuan Keuangan kepada Provinsi/ Kabupaten/ Kota dan Pemerintah Desa/ *Financial Assistance Expenditure to Provincial/ District/City and VillageGovernment*	178 181,19	182 586,05
1.8	Belanja Tidak Terduga/ *Unpredicted Expenditure*	0,00	0,00
2.	**Belanja Langsung/ *Direct Expenditure***	**754 393,91**	**607 350,02**
2.1	Belanja Pegawai/ *PersonnelExpenditure*	170 000,27	60 992,63
2.2	Belanja Barang dan Jasa/ *Goods and Services Expenditure*	329 728,05	385 076,15
2.3	Belanja Modal/ *Capital Expenditure*	254 665,59	161 281,24
	Jumlah/ *Total*	**1 434 664,88**	**1 279 027,71**

Sumber/ *Source* : Badan Pengelolaan Keuangan dan Aset Daerah/ *Board of Financial and Regional Assets of Pelalawan Regency*

https://pelalawankab.bps.go.id

8.2 PERBANKAN/*BANKING*

Tabel 8.2.1 **Jumlah Kantor Bank Menurut Tingkatan dan Kelompok Bank di Kabupaten Pelalawan, 2018**
Table

Number of Bank Offices by Level and Group in Pelalawan Regency, 2018

Tingkatan *Level*		Bank Umum Pemerintah /*State Bank*	Bank Umum Swasta Nasional /*National Private Bank*	Bank Perkreditan Rakyat /*Rural Credit Bank*	Jumlah /*Total*
(1)		(2)	(3)	(4)	(5)
1. Kantor Pusat/*Head Office*		-	-	2	2
2. Kantor Cabang/*Branch Office*		2	-	-	2
3. Kantor Cabang Pembantu/*Sub Branch Office*		21	8	-	29
4. Kantor Kas/*Cash Office*		11	-	2	13
5. Lainnya/*Other*		91	6	-	97
Jumlah/*Total*	**2018**	**125**	**14**	**4**	**143**
	2017	**115**	**15**	**4**	**134**

Sumber/*Source* : Kantor Otoritas Jasa Keuangan (OJK) Provinsi Riau/*Office OJK of Riau Province*

https://pelalawankab.bps.go.id

Tabel 8.2.2 **Jumlah Dana dari Masyarakat Menurut Kelompok Bank dan Jenis Simpanannya pada Bank, Akhir Tahun 2016–2018 (Juta Rupiah)**
Table

Number of Public Funds byGroup of Bank and Kind of Saving on Banks, End of 2016–2018 (Million Rupiahs)

Kelompok Bank dan Jenis Simpanan	2016	2017	2018
(1)	(2)	(3)	(4)
Rupiah dan Valas			
1. Bank Umum Pemerintah	**2 062 966**	**2 321 625**	**2 333 933**
Giro	366 682	504 963	650 551
Tabungan	1 220 528	1 394 716	1 398 399
Deposito	475 756	421 946	284 983
2. Bank Swasta Nasional	**98 733**	**94 860**	**87 619**
Giro	6 472	9 701	5 362
Tabungan	56 749	58 895	64 404
Deposito	35 512	26 264	17 853
3. Bank Perkreditan Rakyat	**12 208**	**12 195**	**8 952**
Giro			-
Tabungan	4 529	4 274	3 577
Deposito	7 679	7 921	5 375
Jumlah/*Total*	**2 173 907**	**2 428 680**	**2 430 504**
Giro	373 154	514 664	655 913
Tabungan	1 281 806	1 457 885	1 466 380
Deposito	518 947	456 131	308 211

Sumber/*Source* : Kantor Bank Indonesia Pekanbaru/*Office of Bank Indonesia Pekanbaru*

https://pelalawankab.bps.go.id

Tabel 8.2.3 **Kredit Perbankan Menurut Jenis Penggunaan di Kabupaten Pelalawan, 2018 (Juta Rupiah)**
Table

Banks Credit by Kind of Utilization in Pelalawan Regency, 2018 (Million Rupiahs)

Kelompok Bank dan Jenis Simpanan		Modal Kerja	Investasi	Konsumsi	Total
(1)		(2)	(3)	(4)	(5)
Rupiah dan Valas					
1. Bank Umum Pemerintah		882 257	1 519 700	1 402 321	3 804 278
2. Bank Perkreditan Rakyat		-69 659	-195 212	-208 218	-473 089
Jumlah *Total*	**2018**	**812 598**	**1 324 488**	**1 194 103**	**3 331 189**
	2017	**747 164**	**1 306 856**	**1 083 078**	**3 137 099**

Sumber/*Source* : Kantor Bank Indonesia Pekanbaru/*Office of Bank Indonesia Pekanbaru*

https://pelalawankab.bps.go.id

8.3 INVESTASI/*INVESTMENT*

Tabel 8.3.1 **Jumlah Perusahaan Menurut Bentuk Badan Hukum di Kabupaten Pelalawan, 2016–2018**
Table

Number of Establishments by Type of Business Entity in Pelalawan Regency, 2016–2018

Kategori	2016	2017	2018
(1)	(2)	(3)	(4)
Perseroan Terbatas	744	820	224
CV/Firma	361	407	108
Koperasi	82	92	16
Perorangan	214	363	340
Lainnya	-	-	-

Sumber/*Source* : Dinas Penanaman Modal dan Pelayanan Terpadu Satu Pintu Kab. Pelalawan/*Investment and Integrated Services of Pelalawan Regency*

https://pelalawankab.bps.go.id

Tabel 8.3.2 **Penerbitan SIUP di Kabupaten Pelalawan Tahun 2017–2018**
Table

Publishing of SIUP in Pelalawan Regency, 2017–2018

Bulan/ *Month*	2017			2018		
	Persh. Kecil	Persh. Menengah	Persh. Besar	Persh. Kecil	Persh. Menengah	Persh. Besar
(1)	(2)	(3)	(4)	(5)	(6)	(7)
Januari	38	-	-	31	7	-
Februari	26	-	-	27	6	-
Maret	30	3	-	37	14	-
April	26	-	-	40	13	-
Mei	41	-	1	38	11	-
Juni	31	-	1	10	3	1
Juli	25	-	-	43	6	-
Agustus	46	-	-	29	12	2
September	28	-	-	21	2	-
Oktober	41	1	-	2	-	-
November	63	-	1	1	2	-
Desember	36	-	-	-	-	-
Jumlah/ *Total*	**431**	**4**	**3**	**279**	**76**	**3**

Sumber/*Source* : Dinas Penanaman Modal dan Pelayanan Terpadu Satu Pintu Kab. Pelalawan/*Investment and Integrated Services of Pelalawan Regency*

https://pelalawankab.bps.go.id

Tabel 8.3.3 **Penanaman Modal Menurut Bidang Usaha dan Jenisnya, 2018**
Table

Invesment by Economic Sector and Kind, 2018

Lapangan Usaha/ *Industrial Origin*	JUMLAH INVESTASI	
	PMDN	PMA
(1)	(2)	(3)
1. Industri Pulp & Paper	80 996 613 116 878	84 630 028 679 909
2. Pengembangan kawasan industri	151 924 168 520	-
3. Jasa akomodasi	66 830 000 000	-
4. Penyediaan Tenaga Listrik dan Gas	28 177 431 926 457	-
5. Perkebunan Kelapa Sawit dan PKS	6 726 842 358 005	11 741 641 656 325
6. Industri Minyak Kasar dari Nabati	932 182 308 371	906 925 035 320
7. Hutan Tanaman Industri	429 644 198 022	
8. Peternakan	30 925 000 000	-
9. Perhotelan	22 536 185 797	-
10. Jasa Konstruksi	6 330 000 000	631 920 562 188
11. Jasa Penyewaan Alat Konstruksi	-	33 000 000 000
12. Industri Calsium Carbonat	-	425 553 788 944
13. Industri Kimia Anorganik	-	4 056 044 344 668
14. Industri Karet dan Plastik	9 445 000 000	-
15. Industri Lainnya	200 737 300 000	-
16. Perdagangan dan Reperasi	4 500 000 000	3 672 495 000
Jumlah/*Total* **2018**	117 755 941 562 050	102 428 786 562 354
2017	108 461 371 924 486	88 843 991 841 488

Sumber/*Source* : Dinas Penanaman Modal dan Pelayanan Terpadu Satu Pintu Kabupaten Pelalawan/*Investment and Integrated Services of Pelalawan Regency*

https://pelalawankab.bps.go.id

8.4 KOPERASI/*COOPERATIVES*

Tabel 8.4.1 *Table* **Jumlah Koperasi Menurut Jenis Koperasi dan Kecamatan di Kabupaten Pelalawan, 2018**

Number of Cooperatives by Type of Cooperative and Subdistrict in Pelalawan Regency, 2018

Kecamatan/ *Subdistrict*	Koperasi Unit Desa (KUD)	Koperasi Pegawai (KPR)	Koperasi Karyawan (KOPKAR)	Koperasi Lainnya	Jumlah / *Total*
(1)	(2)	(3)	(4)	(5)	(6)
Langgam	5	-	1	19	25
Pangkalan Kerinci	3	1	2	40	46
Bandar Sei Kijang	1	-	3	9	13
Pangkalan Kuras	5	2	4	21	32
Ukui	10	-	2	8	20
Pangkalan Lesung	5	1	1	9	16
Bunut	-	-	-	7	7
Pelalawan	2	-	-	11	13
Bandar Petalangan	1	-	2	4	7
Kuala Kampar	2	1	-	9	12
Kerumutan	5	-	-	6	11
Teluk Meranti	1	-	-	12	13
Pelalawan	**40**	**5**	**15**	**155**	**215**

Sumber/*Source* : Dinas Koperasi, Usaha Kecil dan Menengah, Perindustrian dan Perdagangan Kabupaten Pelalawan/*Cooperative Service, Small and Medium Enterprises, Industry and Trade of Pelalawan Regency*

http://pelalawankab.bps.go.id

Tabel 8.4.2 Jumlah Koperasi dan Keanggotaannya, 2018
Table Number of Cooperative Units and Members, 2018

Jenis Koperasi	Keberadaannya			Anggota (orang)
	Aktif	Tidak Aktif	Total	
(1)	(2)	(3)	(4)	(5)
Langgam	20	5	25	6 094
Pangkalan Kerinci	40	6	46	10 827
Bandar Sei Kijang	11	2	13	1 103
Pangkalan Kuras	27	5	32	5 147
Ukui	18	2	20	5 099
Pangkalan Lesung	16	-	16	4 251
Bunut	5	2	7	452
Pelalawan	12	1	13	2 189
Bandar Petalangan	6	1	7	407
Kuala Kampar	11	1	12	1 075
Kerumutan	10	1	11	3 397
Teluk Meranti	9	4	13	550
Pelalawan **2018**	185	30	215	40 591
Pelalawan **2017**	156	53	209	39 854

Sumber/*Source* : Dinas Koperasi, Usaha Kecil dan Menengah, Perindustrian dan Perdagangan Kabupaten Pelalawan/*Cooperative Service, Small and Medium Enterprises, Industry and Trade of Pelalawan Regency*

https://pelalawankab.bps.go.id

Tabel 8.4.3 **Struktur Permodalan, Volume Usaha dan Aset Koperasi, 2018**
Table
Capital Structure, Business Volume, and Cooperative Assets, 2018

(Juta Rupiah/*Million Rupiahs*)

Kecamatan/ *Subdistrict*		Modal Sendiri	Modal Luar	Volume Usaha	Asset
(1)		(2)	(3)	(4)	(5)
Langgam		1 783,26	5 791,43	2 751,75	7 733,67
Pangkalan Kerinci		16 625,14	10 531,22	9 730,48	27 156,36
Bandar Seikijang		2 464,02	893,54	2 611,73	3 157,57
Pangkalan Kuras		40 037,26	85 009,60	39 868,26	125 046,86
Ukui		32 863,81	86 332,55	48 356,20	119 196,36
Pangkalan Lesung		6 414,89	8 883,43	17 714,32	15 298,33
Bunut		755,65	574,06	203,46	1 329,70
Pelalawan		1 396,65	2 741,36	917,27	4 138,01
Bandar Petalangan		751,89	529,43	554,62	1 281,32
Kuala Kampar		2 294,14	690,25	976,08	3 013,89
Kerumutan		1 282,48	4 523,36	1 183,97	5 805,84
Teluk Meranti		300,10	208,58	241,59	508,69
Pelalawan	**2018**	106 969,27	206 708,81	125 109,71	313 666,57
	2017	83 009,40	219 384,37	165 416,24	302 393,77

Sumber/*Source* : Dinas Koperasi, Usaha Kecil dan Menengah, Perindustrian dan Perdagangan Kabupaten Pelalawan/*Cooperative Service, Small and Medium Enterprises, Industry and Trade of Pelalawan Regency*

https://pelalawankab.bps.go.id

https://pelalawankab.bps.go.id

RATA-RATA PENGELUARAN MAKANAN PER KAPITA SEBULAN KABUPATEN PELALAWAN 2018

Monhly Average Expenditure per Capita (Rupiah) by Group of Food in Pelalawan Regency

PADI-PADIAN
Cereals
Rp 80.012

UMBI-UMBIAN
Tubers
Rp 6.422

IKAN
Fish
Rp 73.491

DAGING
Meat
Rp 35.351

TELUR & SUSU
Egg & Milk
Rp 40.134

SAYUR-SAYURAN
Vegetables
Rp 63.412

KACANG
Legumes
Rp 9.857

BUAH-BUAHAN
Fruits
Rp 31.316

MINYAK & KELAPA
Oil & Coconut
Rp 23.640

BAHAN MINUMAN
Bevarages
Rp 19.065

BUMBU-BUMBUAN
Spices
Rp 15.165

KONSUMSI LAIN
Miscellaneous food
Rp 10.640

MAKANAN & MINUMAN JADI
Prepared Food and Beverages
Rp 165.295

ROKOK
Cigarette
Rp 103.147

https://pelalawankab.bps.go.id

Sumber/*Source* **: BPS, Susenas/***National Socia Economic Survey, BPS*

https://pelalawankab.bps.go.id

KONSUMSI MAKANAN
FOOD CONSUMPTION

Penjelasan Teknis

Pengeluaran rata-rata per kapita sebulan adalah biaya yang dikeluarkan untuk konsumsi semua anggota rumah tangga selama satu bulan dibagi dengan banyaknya anggota rumah tangga.

Technical Notes

Average expenditure per capita a month *was the cost incurred for the consumption of all household members for a month divided by the number of household members.*

Deskripsi

Secara ekonomi pengukuran tingkat kesejahteraan dapat digambarkan dengan perbandingan antara pengeluaran dan pendapatan seseorang. Namun demikian, kesulitan untuk mengukur pendapatan membuat tingkat kesejahteraan secara moneter didekati dengan besarnya pengeluaran seseorang.

Dari hasil Survei Sosial Ekonomi (Susenas) 2018, pengeluaran masyarakat Kabupaten Pelalawan secara rata-rata mencapai Rp 1.303.966 per kapita per bulan. Dengan rata-rata pengeluaran makanan Rp 677.466 dan pengeluaran nonmakanan Rp 626.500.

Description

Economically measuring the level of welfare can be illustrated by a comparison between expenditure and income of a person. However, the difficulty of measuring income make monetary welfare level is approached by the amount of expenditures someone.

From the results of Socio-Economic Survey (Susenas) in 2018, public expenditure Pelalawan Regency on average reached Rp 1.303.966 per capita per month. With an average expenditure Rp 677,466 of food and nonfood expenditures Rp 626.500.

https://pelalawankab.bps.go.id

https://pelalawankab.bps.go.id

Gambar 9

Figure 9

Persentase Pengeluaran Per Kapita Sebulan Menurut Kelompok Makanan dan Non Makanan di Kabupaten Pelalawan, 2018

Percentage of Expenditure Per Capita Per Month by Food and Non Food Group in Pelalawan Regency, 2018

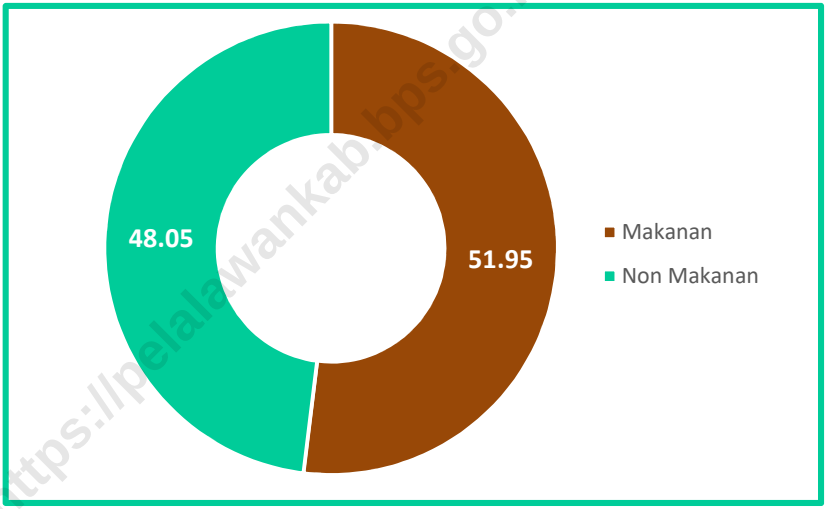

https://pelalawankab.bps.go.id

https://pelalawankab.bps.go.id

Tabel 9.1 *Table*

Rata-rata Pengeluaran dan Persentase Rata-rata Pengeluaran Per Kapita Sebulan Menurut Kelompok Makanan di Kabupaten Pelalawan, 2018

Average Expenditure and Percentage of Average Expenditure Per Capita Per Month by Food Group in Pelalawan Regency, 2018

Kelompok Makanan/ *Food Group*	Rata-rata Pengeluaran/ *Average Expenditure* (Rupiah)	Persentase Rata-rata Pengeluaran/ *Percentage of Average Expenditure*
(1)	(2)	(3)
Padi-padian/ *Cereals*	80 012	11,81
Umbi-umbian/ *Tubers*	6 442	1,02
Ikan/Udang/Cumi/Kerang *Fish/Prawn/Squid/Clam*	73 491	10,85
Daging/ *Meat*	35 351	5,22
Telur dan susu/ *Eggs and milk*	40 134	5,92
Sayur-sayuran/ *Vegetables*	63 412	9,36
Kacang-kacangan/ *Legumes*	9 857	1,45
Buah-buahan/ *Fruits*	31 316	4,62
Minyak dan Kelapa/ *Oil and Coconut*	23 640	3,49
Bahan minuman/ *Beverage Stuffs*	19 065	2,81
Bumbu-bumbuan/ *Spices*	15 165	2,24
Konsumsi Lainnya/ *Miscellaneous Food Items*	10 640	1,57
Makanan dan minuman jadi/ *Prepared Food and Beverages*	165 295	24,40
Rokok/ *Cigarette*	103 147	15,23
Jumlah/ *Total*	**677 466**	**100,00**

Sumber/ *Source* : BPS, Survei Sosial Ekonomi Nasional/ *BPS-Statistics Indonesia, National Socioeconomic Survey*

https://pelalawankab.bps.go.id

Tabel 9.2 *Table*

Rata-rata Pengeluaran dan Persentase Rata-rata Pengeluaran Per Kapita Sebulan Menurut Kelompok Bukan Makanan di Kabupaten Pelalawan, 2018

Average Expenditure and Percentage of Average Expenditure Per Capita Per Month by Non-Food Group in Pelalawan Regency, 2018

Kelompok Bukan Makanan/ *Non-Food Group*	Rata-rata Pengeluaran/ *Average Expenditure* (Rupiah)	Persentase Rata-rata Pengeluaran/ *Percentage of Average Expenditure*
(1)	(2)	(3)
Perumahan dan fasilitas rumah tangga/ *Housing and household facility*	341 318	54,48
Aneka barang dan jasa/ *Goods and services*	133 862	21,37
Pakaian, alas kaki, dan tutup kepala/ *Clothing, footwear, and headgear*	41 428	6,61
Barang yang tahan lama/ *Durable goods*	52 127	8,32
Pajak, pungutan, dan asuransi/ *Taxes and insurances*	36 165	5,77
Keperluan pesta dan upacara/ *Parties and ceremonies*	21 601	3,45
Jumlah/ *Total*	**626 500**	**100,00**

Sumber/ *Source* : BPS, Survei Sosial Ekonomi Nasional/ *BPS-Statistics Indonesia, National Socioeconomic Survey*

https://pelalawankab.bps.go.id

SISTEM NERACA REGIONAL
SYSTEM OF REGIONAL ACCOUNTS

BAB
CHAPTER
10

PRODUK DOMESTIK REGIONAL BRUTO | GROSS REGIONAL DOMESTIC PRODUCT

3,75 %

PERTUMBUHAN EKONOMI KABUPATEN PELALAWAN 2018

THE ECONOMIC GROWTH OF PELALAWAN REGENCY IS 3,75 %

https://pelalawankab.bps.go.id

PENDAPATAN PER KAPITA
PER CAPITA INCOME

100,16

JUTA RUPIAH
MILLION RUPIAHS

BERDASARKAN HARGA BERLAKU DENGAN ANGKA SANGAT SEMENTARA
BASED ON CURRENT MARKET PRICE WITH VERY PRELIMINARY FIGURES

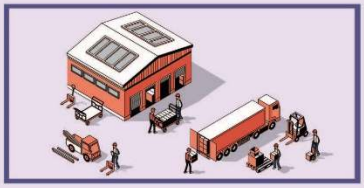

48,99%

DARI TOTAL PDRB DI KABUPATEN PELALAWAN DARI KONTRIBUSI KATEGORI

THE GDRP OF PELALAWAN WAS PRODUCED BY

C INDUSTRI PENGOLAHAN
MANUFACTURING INDUSTRY

Sumber/*Source* : **Badan Pusat Statistik Kabupaten Pelalawan**/*BPS-Statistics of Pelalawan Regency*

https://pelalawankab.bps.go.id

SISTEM NERACA REGIONAL
SYSTEM OF REGIONAL ACCOUNTS

Penjelasan Teknis	*Technical Notes*
Produk Domestik Regional Bruto (PDRB) menggambarkan kemampuan suatu wilayah untuk menciptakan nilai tambah pada suatu waktu tertentu. PDRB menurut lapangan usaha mengalami perubahan klasifikasi dari 9 lapangan usaha menjadi 17 lapangan usaha.	***Gross Regional Domestic Product (GRDP)*** *describes the ability of a region to create added value at a certain time. GRDP by industry classification changes from 9 sectors to 17 industries.*
PDRB Atas Dasar Harga Berlaku adalah jumlah nilai produksi atau pendapatan atau pengeluaran yang dinilai sesuai dengan harga yang berlaku pada tahun yang bersangkutan.	***GRDP at Current Market Prices*** *is the amount of production value or the income or expenditure is assessed according to the prices prevailing during that year.*
PDRB Atas Dasar Harga Konstan adalah jumlah nilai produksi atau pendapatan atau pengeluaran yang dinilai atas dasar harga tetap (harga pada tahun dasar) yang digunakan selama satu tahun.	***GRDP Constant Price*** *is the amount of production value or income or expenditure assessed on the basis of a fixed price (the price in the base year) which is used for one year.*
Distribusi Persentase PDRB digunakan untuk mengamati struktur perekonomian/ kontribusi sektor ekonomi.	***Percentage Distribution of GRDP*** *used to observe the structure of the economy/contirbution of economic sector.*
Laju Pertumbuhan PDRB diperoleh dari perhitungan PDRB atas dasar harga konstan. Laju pertumbuhan menunjukkan	***The growth rate of the GRDP*** *obtained from the calculation GRDP at constant prices. The rate of growth shows the*

https://pelalawankab.bps.go.id

perkembangan agregat pendapatan dari satu waktu tertentu terhadap waktu sebelumnya.

development of the aggregate income of a specified time to an earlier time.

Indeks Harga Implisit menggambarkan tingkat perkembangan harga (dari agregat pendapatan terhadap harga pada tahun dasar) atau inflasi secara makro.

Implicit Price Index *describes the price development level (of aggregate income to prices in the base year) or macro level inflation.*

http://pelalawankab.bps.go.id

Deskripsi

PDRB merupakan total nilai barang dan jasa akhir yang dihasilkan oleh seluruh unit usaha di suatu wilayah dalam periode tertentu dimana informasi tersebut berisi tentang data nilai tambah sektoral, struktur perekonomian, pertumbuhan, ekonomi dan pendapatan per kapita. PDRB suatu daerah dapat dihitung melalui dua pendekatan, yaitu PDRB atas dasar harga konstan, dan PDRB atas dasar harga berlaku.

PDRB Kabupaten Pelalawan Tahun 2018 atas dasar harga berlaku mencapai 41.164,87 miliar rupiah. Sedangkan PDRB atas dasar harga konstan sebesar 33.106,60 miliar rupiah. Laju

Description

GRDP is the total value of final goods and services produced by all business units in an area with in a certain period in which the information is contained on a data value-added sectors, economic structure, growth, economy and income per capita.The GRDP of a region can be calculated through two approaches, namely the GRDP based on constant price, and GRDP based on current price.

The value of GRDP based on current price in Pelalawan Regency year 2018 was 41.164,87 billion rupiahs. Meanwhile, the GRDP based on constant price was about 33.106,60 billion. The GRDP growth series 2010 of

pertumbuhan PDRB Kabupaten Pelalawan seri 2010 pada tahun 2018 sebesar 3,75 persen.

Jika dilihat dari nilai absolutnya, baik atas harga konstan maupun atas harga berlaku, pertumbuhan ekonomi sektor primer masih berada dibawah pertumbuhan sektor sekunder dan tersier. Hal ini mengakibatka nperan sektor primer dalam pembentukan PDRB mulai mengalami pergeseran ke sektor sekunder dan tersier.

Pelalawan Regency in 2018 was about 3,75 percent.

If seen from absolute value, both based on current price or constant price, the growth of primary sector are still below the growth of secondary and tertiary sectors. This resulted made the part of primary sectors role in the formation of the GRDP began to shift to secondary and tertiary sectors.

https://pelalawankab.bps.go.id

Tabel 1

Laju Pertumbuhan PDRB Kabupaten Pelalawan Atas Dasar Harga Konstan (2010=100) Menurut Kategori Lapangan Usaha Tahun 2018

Growth Rate of GDP of Pelalawan Regency at Constant Price (2010=100) by Industry, 2018

Lapangan Usaha/ *Industry*		Laju Pertumbuhan/ *Growth Rate*
(1)		(2)
A	Pertanian, Kehutanan, dan Perikanan/ *Agriculture, Forestry and Fishing*	3,71
B	Pertambangan dan Penggalian/ *Mining and Quarrying*	-1,58
C	Industri Pengolahan/ *Manufacturing*	3,86
D	Pengadaan Listrik dan Gas/ *Electricity and Gas*	7,62
E	Pengadaan Air, Pengelolaan Sampah, Limbah dan Daur Ulang/ *Water supply, Sewerage, Waste Management and Remediation Activities*	1,16
F	Konstruksi/ *Construction*	5,57
G	Perdagangan Besar dan Eceran; Reparasi Mobil dan Sepeda Motor/ *Wholesale and Retail Trade; Repair of Motor Vehicles and Motorcycles*	5,21
H	Transportasi dan Pergudangan/ *Transportation and Storage*	2,42
I	Penyediaan Akomodasi dan Makan Minum/ *Accommodation and Food Service Activities*	3,49
J	Informasi dan Komunikasi/ *Information and Communication*	5,81
K	Jasa Keuangan dan Asuransi/ *Financial and Insurance Activities*	4,07
L	Real Estat/ *Real Estate Activities*	2,89
M, N	Jasa Perusahaan/ *Business Activities*	3,57
O	Administrasi Pemerintahan, Pertahanan dan Jaminan Sosial Wajib/ *Public Administration and Defence; Compulsory Social Security*	0,57
P	Jasa Pendidikan/ *Education*	3,27
Q	Jasa Kesehatan dan Kegiatan Sosial/ *Human Health and Social Work Activities*	3,14
R, S, T, U	Jasa lainnya/ *Other Services Activities*	7,82
PDRB/ *GDP*	2018	3,75
	2017	4,10

https://pelalawankab.bps.go.id

Gambar 10

Figure 10

Laju Pertumbuhan Produk Domestik Regional Bruto Atas Dasar Harga Konstan 2010 Menurut Lapangan Usaha di Kabupaten Pelalawan (persen), 2014–2018

Growth Rate of Gross Regional Domestic Product at 2010 Constant Market Prices by Industry in Pelalawan Regency (percent), 2014–2018

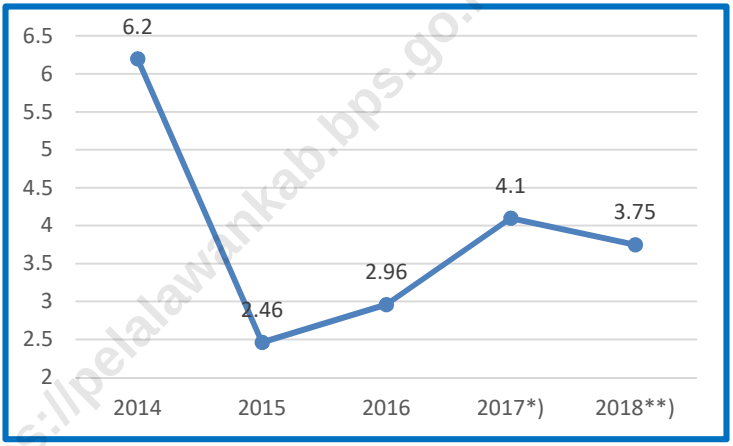

https://pelalawankab.bps.go.id

https://pelalawankab.bps.go.id

Tabel 10.1 **Produk Domestik Regional Bruto Atas Dasar Harga Berlaku Menurut Lapangan Usaha di Kabupaten Pelalawan (miliar rupiah), 2014–2018**
Table *Gross Regional Domestic Product at Current Market Prices by Industry in Pelalawan Regency (billion rupiahs), 2014–2018*

Lapangan Usaha/ *Industry*	2014	2015	2016	2017*)	2018**)
(1)	(2)	(3)	(4)	(5)	(6)
Pertanian, Kehutanan, dan Perikanan / *Agriculture, Forestry and Fishing*	13 626,52	14 886,97	16 089,03	17 195,50	17 869,24
Pertambangan dan Penggalian / *Mining and Quarrying*	1 322,01	1 084,67	1 075,78	1 082,41	1 265,78
Industri Pengolahan / *Manufacturing*	17 228,41	18 623,17	20 138,83	21 452,65	22 612,45
Pengadaan Listrik dan Gas / *Electricity and Gas*	6,33	9,67	12,77	15,28	16,78
Pengadaan Air, Pengelolaan Sampah, Limbah dan Daur Ulang / *Water supply, Sewerage, Waste Management and Remediation Activities*	2,50	2,66	2,73	2,86	2,91
Konstruksi / *Construction*	739,42	862,94	944,15	1 043,48	1 116,89
Perdagangan Besar dan Eceran; Reparasi Mobil dan Sepeda Motor / *Wholesale and Retail Trade; Repair of Motor Vehicles and Motorcycles*	1 089,41	1 173,88	1 263,68	1 348,24	1 448,24
Transportasi dan Pergudangan / *Transportation and Storage*	77,87	88,83	95,29	100,90	107,22
Penyediaan Akomodasi dan Makan Minum / *Accommodation and Food Service Activities*	66,19	72,60	79,03	84,21	88,66

https://pelalawankab.bps.go.id

Tabel 10.1 Tabel Lanjutan
Table Continued Table

Lapangan Usaha/ *Industry*	2014	2015	2016	2017*)	2018**)
(1)	(2)	(3)	(4)	(5)	(6)
Informasi dan Komunikasi / *Information and Communication*	161,12	184,39	195,80	210,90	195,80
Jasa Keuangan dan Asuransi / *Financial and Insurance Activities*	214,79	206,17	232,12	244,07	232,12
Real Estat / *Real Estate Activities*	212,70	244,07	259,68	279,64	259,68
Jasa Perusahaan / *Business Activities*	0,43	0,48	0,52	0,55	0,52
Administrasi Pemerintahan, Pertahanan dan Jaminan Sosial Wajib / *Public Administration and Defence; Compulsory Social Security*	402,09	435,11	453,29	462,77	453,29
Jasa Pendidikan / *Education*	111,20	131,84	138,63	146,18	138,63
Jasa Kesehatan dan Kegiatan Sosial / *Human Health and Social Work Activities*	46,51	57,42	59,97	64,60	59,97
Jasa lainnya / *Other Services Activities*	93,67	111,56	123,57	136,52	123,57
PDRB / *GDP*	**35 401,17**	**38 176,43**	**41 164,87**	**43 870,77**	**41 164,87**

Sumber/*Source* : Badan Pusat Statistik Kabupaten Pelalawan/*BPS-Statistics of Pelalawan Regency*

https://pelalawankab.bps.go.id

Tabel 10.2 **Produk Domestik Regional Bruto Atas Dasar Harga Konstan 2010 Menurut Lapangan Usaha di Kabupaten Pelalawan (miliar rupiah), 2014–2018**
Table *Gross Regional Domestic Product at 2010 Constant Market Prices by Industry in Pelalawan Regency (billion rupiahs), 2014–2018*

Lapangan Usaha/ *Industry*	2014	2015	2016	2017*)	2018**)
(1)	(2)	(3)	(4)	(5)	(6)
Pertanian, Kehutanan, dan Perikanan / *Agriculture, Forestry and Fishing*	11 069,81	11 073,79	11 355,69	11 852,89	12 292,86
Pertambangan dan Penggalian / *Mining and Quarrying*	644,84	650,80	648,61	632,65	622,64
Industri Pengolahan / *Manufacturing*	14 842,34	15 422,80	15 922,83	16 576,04	17 216,41
Pengadaan Listrik dan Gas / *Electricity and Gas*	6,51	7,17	8,48	9,10	9,80
Pengadaan Air, Pengelolaan Sampah, Limbah dan Daur Ulang / *Water supply, Sewerage, Waste Management and Remediation Activities*	2,15	2,20	2,19	2,23	2,26
Konstruksi / *Construction*	600,38	655,09	681,43	724,49	764,79
Perdagangan Besar dan Eceran; Reparasi Mobil dan Sepeda Motor / *Wholesale and Retail Trade; Repair of Motor Vehicles and Motorcycles*	752,32	774,47	810,58	851,19	895,56
Transportasi dan Pergudangan / *Transportation and Storage*	62,31	66,41	68,51	70,11	71,81
Penyediaan Akomodasi dan Makan Minum / *Accommodation and Food Service Activities*	45,81	47,85	49,57	51,19	52,98

https://pelalawankab.bps.go.id

Tabel 10.2 **Tabel Lanjutan**
Table *Continued Table*

Lapangan Usaha/ *Industry*	2014	2015	2016	2017*)	2018**)
(1)	(2)	(3)	(4)	(5)	(6)
Informasi dan Komunikasi / *Information and Communication*	151,86	163,81	171,42	181,09	191,62
Jasa Keuangan dan Asuransi / *Financial and Insurance Activities*	167,24	152,30	165,40	169,87	176,77
Real Estat / *Real Estate Activities*	174,59	188,61	191,37	198,20	203,92
Jasa Perusahaan / *Business Activities*	0,35	0,37	0,38	0,40	0,40
Administrasi Pemerintahan, Pertahanan dan Jaminan Sosial Wajib / *Public Administration and Defence; Compulsory Social Security*	342,85	356,52	359,93	362,56	364,62
Jasa Pendidikan / *Education*	84,91	92,21	93,07	95,85	98,99
Jasa Kesehatan dan Kegiatan Sosial / *Human Health and Social Work Activities*	36,60	40,25	40,42	41,91	43,23
Jasa lainnya / *Other Services Activities*	73,44	79,65	84,34	90,83	97,94
PDRB / *GDP*	**29 058,31**	**29 774,30**	**30 654,22**	**31 910,60**	**33 106,60**

Sumber/*Source* : Badan Pusat Statistik Kabupaten Pelalawan/*BPS-Statistics of Pelalawan Regency*

https://pelalawankab.bps.go.id

Tabel 10.3 **Distribusi Persentase Produk Domestik Regional Bruto Atas Dasar Harga Berlaku Menurut Lapangan Usaha di Kabupaten Pelalawan (persen), 2014–2018**
Table *Percentage Distribution of Gross Regional Domestic Product at Current Market Prices by Industry in Pelalawan Regency (percent), 2014–2018*

Lapangan Usaha/ *Industry*	2014	2015	2016	2017*)	2018**)
(1)	(2)	(3)	(4)	(5)	(6)
Pertanian, Kehutanan, dan Perikanan / *Agriculture, Forestry and Fishing*	38,49	39,00	39,08	39,20	38,72
Pertambangan dan Penggalian / *Mining and Quarrying*	3,73	2,84	2,61	2,47	2,74
Industri Pengolahan / *Manufacturing*	48,67	48,78	48,92	48,90	48,99
Pengadaan Listrik dan Gas / *Electricity and Gas*	0,02	0,03	0,03	0,03	0,04
Pengadaan Air, Pengelolaan Sampah, Limbah dan Daur Ulang / *Water supply, Sewerage, Waste Management and Remediation Activities*	0,01	0,01	0,01	0,01	0,01
Konstruksi / *Construction*	2,09	2,26	2,29	2,38	2,42
Perdagangan Besar dan Eceran; Reparasi Mobil dan Sepeda Motor / *Wholesale and Retail Trade; Repair of Motor Vehicles and Motorcycles*	3,08	3,07	3,07	3,07	3,14
Transportasi dan Pergudangan / *Transportation and Storage*	0,22	0,23	0,23	0,23	0,23
Penyediaan Akomodasi dan Makan Minum / *Accommodation and Food Service Activities*	0,19	0,19	0,19	0,19	0,19

https://pelalawankab.bps.go.id

Tabel 10.3 **Tabel Lanjutan**
Table *Continued Table*

Lapangan Usaha/ *Industry*	2014	2015	2016	2017*)	2018**)
(1)	(2)	(3)	(4)	(5)	(6)
Informasi dan Komunikasi / *Information and Communication*	0,46	0,48	0,48	0,48	0,49
Jasa Keuangan dan Asuransi / *Financial and Insurance Activities*	0,61	0,54	0,56	0,56	0,57
Real Estat / *Real Estate Activities*	0,60	0,64	0,63	0,64	0,63
Jasa Perusahaan / *Business Activities*	0,00	0,00	0,00	0,00	0,00
Administrasi Pemerintahan, Pertahanan dan Jaminan Sosial Wajib / *Public Administration and Defence; Compulsory Social Security*	1,14	1,14	1,10	1,05	1,02
Jasa Pendidikan / *Education*	0,31	0,35	0,34	0,33	0,33
Jasa Kesehatan dan Kegiatan Sosial / *Human Health and Social Work Activities*	0,13	0,15	0,15	0,15	0,15
Jasa lainnya / *Other Services Activities*	0,26	0,29	0,30	0,31	0,33
PDRB / *GDP*	**100,00**	**100,00**	**100,00**	**100,00**	**100,00**

Sumber/*Source* : Badan Pusat Statistik Kabupaten Pelalawan/*BPS-Statistics of Pelalawan Regency*

https://pelalawankab.bps.go.id

Tabel 10.4 **Laju Pertumbuhan Produk Domestik Regional Bruto Atas Dasar Harga Konstan 2010 Menurut Lapangan Usaha di Kabupaten Pelalawan (persen), 2014–2018**
Table *Growth Rate of Gross Regional Domestic Product at 2010 Constant Market Prices by Industry in Pelalawan Regency (percent), 2014–2018*

Lapangan Usaha/ *Industry*	2014	2015	2016	2017*)	2018**)
(1)	(2)	(3)	(4)	(5)	(6)
Pertanian, Kehutanan, dan Perikanan / *Agriculture, Forestry and Fishing*	5,65	0,04	2,55	4,38	3,71
Pertambangan dan Penggalian / *Mining and Quarrying*	3,28	0,92	-0,34	-2,46	-1,58
Industri Pengolahan / *Manufacturing*	6,71	3,91	3,24	4,10	3,86
Pengadaan Listrik dan Gas / *Electricity and Gas*	30,00	10,04	18,43	7,29	7,62
Pengadaan Air, Pengelolaan Sampah, Limbah dan Daur Ulang / *Water supply, Sewerage, Waste Management and Remediation Activities*	2,37	2,25	-0,42	1,78	1,16
Konstruksi / *Construction*	9,77	9,11	4,02	6,32	5,57
Perdagangan Besar dan Eceran; Reparasi Mobil dan Sepeda Motor / *Wholesale and Retail Trade; Repair of Motor Vehicles and Motorcycles*	8,71	2,94	4,66	5,01	5,21
Transportasi dan Pergudangan / *Transportation and Storage*	7,86	6,58	3,16	2,34	2,42
Penyediaan Akomodasi dan Makan Minum / *Accommodation and Food Service Activities*	8,05	4,45	3,60	3,27	3,49

https://pelalawankab.bps.go.id

Tabel 10.4 **Tabel Lanjutan**
Table *Continued Table*

Lapangan Usaha/ *Industry*	2014	2015	2016	2017*)	2018**)
(1)	(2)	(3)	(4)	(5)	(6)
Informasi dan Komunikasi / *Information and Communication*	7,60	7,87	4,64	5,64	5,81
Jasa Keuangan dan Asuransi / *Financial and Insurance Activities*	-10,65	-8,93	8,60	2,71	4,07
Real Estat / *Real Estate Activities*	9,46	8,03	1,46	3,57	2,89
Jasa Perusahaan / *Business Activities*	7,84	6,44	2,21	2,50	3,57
Administrasi Pemerintahan, Pertahanan dan Jaminan Sosial Wajib / *Public Administration and Defence; Compulsory Social Security*	2,11	3,99	0,96	0,73	0,57
Jasa Pendidikan / *Education*	8,53	8,60	0,93	2,99	3,27
Jasa Kesehatan dan Kegiatan Sosial / *Human Health and Social Work Activities*	7,05	9,96	0,43	3,69	3,14
Jasa lainnya / *Other Services Activities*	9,72	8,46	5,89	7,69	7,82
PDRB / *GDP*	**6,20**	**2,46**	**2,96**	**4,10**	**3,75**

Sumber/*Source* : Badan Pusat Statistik Kabupaten Pelalawan/*BPS-Statistics of Pelalawan Regency*

https://pelalawankab.bps.go.id

Tabel 10.5 **Produk Domestik Bruto Menurut Jenis Pengeluaran Atas Dasar Harga Berlaku (miliar rupiah), 2014 – 2018**
Table *Gross Domestic Regional Product at Market Price by Expense (billion rupiahs), 2014-2018*

Lapangan Usaha/ *Industry*	2014	2015	2016	2017*)	2018**)
(1)	(2)	(3)	(4)	(5)	(6)
Pengeluaran Konsumsi Rumah Tangga/ *Household Consumption Expenditure*	9 955,06	11 136,43	12 049,74	12 931,67	13 795,89
Pengeluaran Konsumsi LNPRT/ *NPISH Consumption Expenditure*	127,64	134,57	141,84	150,81	164,33
Pengeluaran Konsumsi Pemerintah/ *Government Consumption Expenditure*	877,41	958,36	1 139,36	1 181,99	1 225,62
Pembentukan Modal Tetap Bruto/ *Gross Fixed Capital Formation*	5 476,00	6 271,87	7 155,60	7 894,89	8 485,79
Perubahan Inventori/ *Changes in Inventories*	1 880,89	584,12	803,31	631,47	905,89
Ekspor Barang dan Jasa/ *Exports of Goods and Services*	47 947,83	51 023,99	53 496,96	58 090,75	61 967,06
Dikurangi : Impor Barang dan Jasa/ *Less : Import of Goods and Services*	30 863,66	31 959,91	33 616,94	37 010,81	40 390,28
PDRB /*GDP*	**35 401,17**	**38 176,43**	**41 164,87**	**43 870,77**	**46 154,00**

Sumber/*Source* : Badan Pusat Statistik Kabupaten Pelalawan/*BPS-Statistics of Pelalawan Regency*

https://pelalawankab.bps.go.id

Tabel 10.6 **Produk Domestik Bruto Menurut Jenis Pengeluaran Atas Dasar Harga Konstan 2010 (miliar rupiah), 2014 – 2018**
Table *Gross Domestic Regional Product at Constant Price 2010 by Expense (billion rupiahs) 2014-2018*

Lapangan Usaha/ *Industry*	2014	2015	2016	2017*)	2018**)
(1)	(2)	(3)	(4)	(5)	(6)
Pengeluaran Konsumsi Rumah Tangga/ *Household Consumption Expenditure*	7 295,54	7 685,35	8 061,34	8 364,01	8 690,80
Pengeluaran Konsumsi LNPRT/ *NPISH Consumption Expenditure*	98,92	99,35	101,26	104,15	110,07
Pengeluaran Konsumsi Pemerintah/ *Government Consumption Expenditure*	759,16	783,49	800,57	807,93	815,61
Pembentukan Modal Tetap Bruto/ *Gross Fixed Capital Formation*	4 265,97	4 459,13	4 687,05	4 923,93	5 149,70
Perubahan Inventori/ *Changes in Inventories*	937,23	366,48	403,82	379,37	380,78
Ekspor Barang dan Jasa/ *Exports of Goods and Services*	40 795,49	42 255,31	43 086,00	45 047,21	46 802,86
Dikurangi : Impor Barang dan Jasa/ *Less : Import of Goods and Services*	25 094,00	25 874,81	26 458,83	27 716,00	28 843,22
PDRB /*GDP*	**29 058,31**	**29 774,30**	**30 654,22**	**31 910,60**	**33 106,60**

Sumber/*Source* : Badan Pusat Statistik Kabupaten Pelalawan/*BPS-Statistics of Pelalawan Regency*

https://pelalawankab.bps.go.id

PERBANDINGAN ANTARKABUPATEN/KOTA
REGENCY/MUNICIPALITY COMPARISON

BAB
CHAPTER
11

3 Besar Kabupaten/Kota Berpenduduk Terbanyak di Provinsi Riau 2018

Large Populaion Regency/Municipality Most in Riau Province

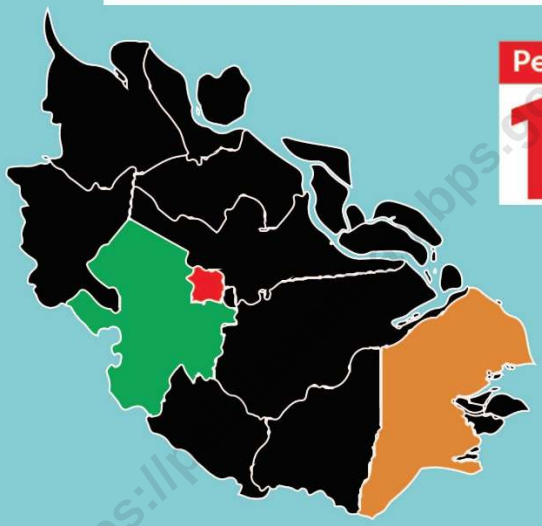

Pekanbaru
1 Jumlah Penduduk
Total Population
1,1 Juta
Millions

Kampar
2 Jumlah Penduduk
Total Population
851 Ribu
Thousands

Indragiri Hilir
3 Jumlah Penduduk
Total Population
731 Ribu
Thousands

https://riau.bps.go.id

3 IPM Tertinggi menurut Kabupaten/Kota Provinsi Riau 2018

The highest HDI by Regency/Munacipality in Riau province

80,66
Pekanbaru

74,06
DUMAI

73,73
SIAK

Sumber/*Source* : Diolah dari Hasil Sensus, Survei, dan Berbagai Sumber Lainnya / *Based on Census, Surveys, and Other Sources*

https://pelalawankab.bps.go.id

PERBANDINGAN ANTARKABUPATEN/KOTA
REGENCY/MUNICIPALITY COMPARISON

Penjelasan Teknis

Indeks Pembangunan Manusia (IPM) adalah pengukuran perbandingan dari harapan hidup, melek huruf, pendidikan, dan standar hidup untuk semua negara di seluruh dunia. IPM menjelaskan bagaimana penduduk dapat mengakses hasil pembangunan dalam memperoleh pendapatan, kesehatan, pendidikan, dan sebagainya.

Technical Notes

Human Development Index (HDI) is a comparative measure of life expectancy, literacy, education, and standard of living for all countries around the world. IPM explains how people can access development outcomes in obtaining income, health, education, and so on.

Deskripsi

Berdasarkan hasil proyeksi penduduk, secara umum perkembangan jumlah penduduk Riau mengalami peningkatan pada kurun waktu 2015–2018. Secara regional, kabupaten/kota yang memiliki jumlah penduduk terbanyak adalah Kota Pekanbaru, yakni 1,11 juta jiwa. Sedangkan Kabupaten Kepulauan Meranti menjadi kabupaten/kota dengan jumlah penduduk terendah. Hasil total proyeksi penduduk 2018 Provinsi Riau adalah 6,81 juta jiwa.

Description

Based on the results of population projections, the general development of the populationof Riau has increased in the period 2015–2018. Regionally, the district/city that has the largest population is the city of Pekanbaru, which is 1.11 million inhabitants. While Kepulauan Meranti became a regency/cities with the lowest population. The results of the total 2018 projected population of Riau Province is 6,81 million inhabitants.

https://pelalawankab.bps.go.id

Kondisi perekonomian suatu daerah dapat dilihat dari beberapa indikator, diantaranya laju pertumbuhan PDRB, pendapatan perkapita dan inflasi. Selain menjadi indicator ekonomi, laju pertumbuhan PDRB juga menjadi indikator kemakmuran suatu daerah. Laju pertumbuhan PDRB Kabupaten Pelalawan tahun 2018 sebesar 3,75 %, sementaraProvinsi Riau sebesar 2.71 %

Tingkat keberhasilan pembangunan suatu daerah bisa diukur dari tingkat kemiskinan dan indeks pembangunan manusia. Persentase penduduk miskin di Provinsi Riau sebanyak 7.39 persen. Kabupaten/kota dengan persentase penduduk miskin tertinggi adalah Kabupaten Kepulauan Meranti, sedangkan Kabupaten Pelalawan memiliki 9,73 % penduduk miskin di tahun 2018. Dari aspek pembangunan manusia, nilai IPM Kabupaten Pelalawan sebesar 71,44.

The economic conditions of an area can beseen from several indicators, including the GDP growth rate, per capita income and inflation. In addition to being economic indicators, the rate of GDP growth is also an indicator of prosperity of a region. Pelalawan regency GDP growth rate in 2018 amounted to 3,75 %, while the Province of Riau at 2.71 %.

The success rate of region development can be measured by the level of poverty and human development index. Percentage of poor in the province of Riau as many as 7.39 %. Regency/cities that have the highest number of poor people is Kepulauan Meranti regency, Pelalawan regency has 9,73 % poor inhabitants in 2018. From the aspect of human development, the HDI value of Pelalawan regency is 71,44. This value is under the Riau Provincial HDI value. In general, HDI growth in Pelalawan regency rise slowly.

https://pelalawankab.bps.go.id

Gambar 11

Figure 11

Indeks Pembangunan Manusia (IPM) Menurut Kabupaten/Kota di Provinsi Riau, 2018

Human Development Index (HDI) by Regency/City in Riau Province, 2018

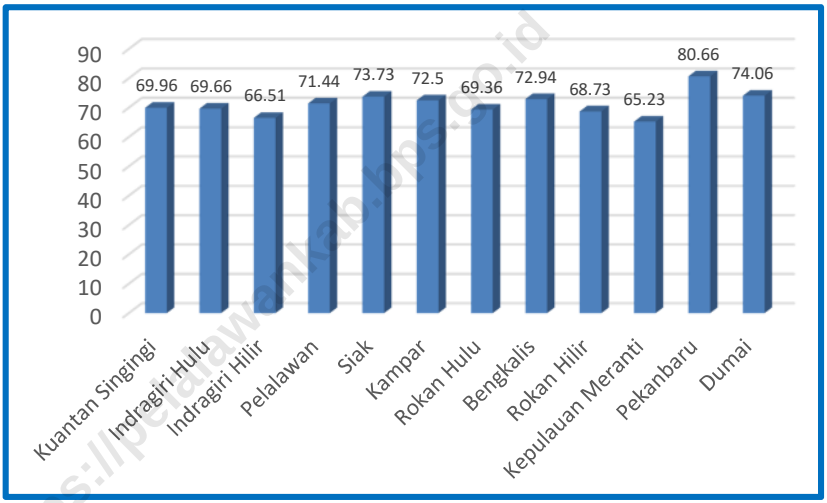

https://pelalawankab.bps.go.id

https://pelalawankab.bps.go.id

Tabel 13.1 Jumlah Penduduk Menurut Kabupaten/Kota di Provinsi Riau, 2015–2018
Table

Population by Regency/Municipality in Riau Province, 2015–2018

Kabupaten/Kota *Regency/ Municipality*		2015	2016	2017	2018
(1)		(2)	(3)	(4)	(5)
Kabupaten/*Regency*					
1.	Kuantan Singingi	314 276	317 935	321 216	324 413
2.	Indragiri Hulu	409 431	417 733	425 897	433 934
3.	Indragiri Hilir	703 734	713 034	722 234	731 396
4.	Pelalawan	396 990	417 498	438 788	460 780
5	Siak	440 841	453 052	465 414	477 670
6.	Kampar	793 005	812 702	832 387	851 837
7.	Rokan Hulu	592 278	616 466	641 208	666 410
8.	Bengkalis	543 987	551 683	559 081	566 228
9.	Rokan Hilir	644 680	662 242	679 663	697 218
10.	Kepulauan Meranti	181 095	182 152	183 297	184 372
Kota/*Municipality*					
1.	Pekanbaru	1 038 118	1 064 566	1 091 088	1 117 359
2.	Dumai	285 967	291 908	297 638	303 292
	RIAU	**6 344 402**	**6 500 971**	**6 657 911**	**6 814 909**

Sumber/*Source*: Badan Pusat Statistik, Sensus Penduduk (SP) 2010 dan Proyeksi Penduduk Indonesia 2010-2020/*BPS-Statistics Indonesia, 2010 Population Census and Indonesia Population Projection 2010-2020*

https://pelalawankab.bps.go.id

Tabel 11.2 *Table*

Laju Pertumbuhan Produk Domestik Regional Bruto Atas Dasar Harga Konstan 2010 Menurut Kabupaten/Kota di Provinsi Riau (persen), 2015–2018

Growth Rate of Gross Regional Domestic Product at 2010 Constant Market Prices by Regency/Municipality in Riau Province (percent), 2015–2018

Kabupaten/Kota *Regency/ Municipality*	2015	2016	2017	2018
(1)	(2)	(3)	(4)	(5)
Kabupaten/*Regency*				
1. Kuantan Singingi	-2,14	3,89	4,43	4,65
2. Indragiri Hulu	-2,94	3,69	4,02	3,47
3. Indragiri Hilir	2,05	4,68	4,56	3,59
4. Pelalawan	2,46	2,96	4,10	3,75
5 Siak	-0,21	0,35	0,95	1,09
6. Kampar	1,09	2,80	3,00	1,90
7. Rokan Hulu	1,98	4,77	5,43	4,17
8. Bengkalis	-2,74	-2,54	-1,71	-1,62
9. Rokan Hilir	0,52	1,97	1,59	-0,12
10. Kepulauan Meranti	2,85	3,20	3,32	4,01
Kota/ *Municipality*				
1. Pekanbaru	5,57	5,68	6,12	5,39
2. Dumai	2,03	4,14	4,47	5,21
RIAU	**0,22**	**2,18**	**2,68**	**2,71**

Sumber/*Source* : Diolah dari Hasil Sensus, Survei, dan Berbagai Sumber Lainnya/*Based on Census, Surveys, and Other Sources*

https://pelalawankab.bps.go.id

Tabel 11.3 Persentase Penduduk Miskin Menurut Kabupaten/Kota di Provinsi Riau, 2015–2018
Table

Percentage of Poor People by Regency/Municipality in Riau Province, 2015–2018

Kabupaten/Kota *Regency/ Municipality*	2015	2016	2017	2018
(1)	(2)	(3)	(4)	(5)
Kabupaten/*Regency*				
1. Kuantan Singingi	10,80	9,85	9,97	9,92
2. Indragiri Hulu	7,76	7,15	6,94	6,30
3. Indragiri Hilir	8,11	7,99	7,70	7,05
4. Pelalawan	12,09	11,00	10,25	9,73
5 Siak	5,67	5,52	5,80	5,44
6. Kampar	9,17	8,38	8,02	8,18
7. Rokan Hulu	11,05	11,05	10,91	10,95
8. Bengkalis	7,38	6,82	6,85	6,22
9. Rokan Hilir	7,67	7,97	7,88	7,06
10. Kepulauan Meranti	34,08	30,89	28,99	27,79
Kota/*Municipality*				
1. Pekanbaru	3,27	3,07	3,05	2,85
2. Dumai	5,26	4,74	4,57	3,71
RIAU	**8,42**	**7,98**	**7,78**	**7,39**

Sumber/*Source* : Survei Sosial Ekonomi Nasional/*National Socio Economic Survey*

https://pelalawankab.bps.go.id

Tabel 11.4 Tingkat Pengangguran Terbuka (TPT) Menurut Kabupaten/Kota di Provinsi Riau, 2015–2018
Table

Unemployment Rate by Regency/Municipality in Riau Province, 2015–2018

Kabupaten/Kota *Regency/ Municipality*		2015	2016	2017	2018
(1)		(2)	(3)	(4)	(5)
Kabupaten/*Regency*					
1.	Kuantan Singingi	2,60	-	6,50	6,05
2.	Indragiri Hulu	4,82	-	4,73	4,70
3.	Indragiri Hilir	7,16	-	4,08	4,08
4.	Pelalawan	7,61	-	3,55	5,30
5	Siak	10,02	-	5,60	4,13
6.	Kampar	8,07	-	5,93	5,45
7.	Rokan Hulu	7,82	-	6,17	5,40
8.	Bengkalis	10,08	-	8,62	10,05
9.	Rokan Hilir	8,62	-	4,59	6,09
10.	Kepulauan Meranti	9,37	-	4,54	6,84
Kota/*Municipality*					
1.	Pekanbaru	7,46	-	8,91	8,42
2.	Dumai	11,23	-	8,94	6,04
	RIAU	**7,83**	**7,43**	**6,22**	**6,20**

Sumber/*Source* : Survei Angkatan Kerja Nasional/*National Labour Force Survey*

https://pelalawankab.bps.go.id

Tabel 11.5 Indeks Pembangunan Manusia (IPM) Menurut Kabupaten/Kota di Provinsi Riau, 2015–2018
Table
Human Development Index (HDI) by Regency/Municipality in Riau Province, 2015–2018

Kabupaten/Kota *Regency/ Municipality*		2015	2016	2017	2018
(1)		(2)	(3)	(4)	(5)
Kabupaten/*Regency*					
1.	Kuantan Singingi	68,32	68,66	69,53	69,96
2.	Indragiri Hulu	68,00	68,67	68,97	69,66
3.	Indragiri Hilir	64,80	65,35	66,17	66,51
4.	Pelalawan	69,82	70,21	70,59	71,44
5	Siak	72,17	72,70	73,18	73,73
6.	Kampar	71,28	71,39	72,19	72,50
7.	Rokan Hulu	67,29	67,86	68,67	69,36
8.	Bengkalis	71,29	71,98	72,27	72,94
9.	Rokan Hilir	66,81	67,52	67,84	68,73
10.	Kepulauan Meranti	63,25	63,90	64,70	65,23
Kota/*Municipality*					
1.	Pekanbaru	79,32	79,69	79,97	80,66
2.	Dumai	72,20	72,96	73,46	74,06
	RIAU	**70,84**	**71,20**	**71,79**	**72,44**

Sumber/*Source* : Diolah dari Hasil Sensus, Survei, dan Berbagai Sumber Lainnya/*Based on Census, Surveys, and Other Sources*

https://pelalawankab.bps.go.id

Tabel 11.6 *Table*

Jumlah Perusahaan/Usaha Jasa Akomodasi, Kamar, dan Tempat Tidur Menurut Klasifikasi Hotel/Jasa Akomodasi dan Kabupaten/Kota di Provinsi Riau, 2018

Number of CompaniesBusinesses in Accommodation, Rooms, and Beds by Classification of Hotels/Accommodation Services and Regencies Cities in Riau Province, 2018

Kabupaten/Kota *Regency/ Municipality*	Hotel/Akomodasi		
	Bintang	Non-Bintang	Jumlah
(1)	(2)	(3)	(4) (5)
Kabupaten/*Regency*			
1. Kuantan Singingi	-	20	20
2. Indragiri Hulu	-	38	38
3. Indragiri Hilir	1	69	70
4. Pelalawan	1	18	19
5 Siak	4	16	20
6. Kampar	4	12	16
7. Rokan Hulu	1	25	26
8. Bengkalis	5	42	47
9. Rokan Hilir	2	40	42
10. Kepulauan Meranti	3	18	21
Kota/*Municipality*			
1. Pekanbaru	66	86	152
2. Dumai	6	28	34
RIAU	**93**	**412**	**505**

https://pelalawankab.bps.go.id

Tabel 11.6 Tabel Lanjutan
Table Continued Table

Kabupaten/Kota *Regency/ Municipality*	Kamar		
	Bintang	Non-Bintang	Jumlah
(1)	(2)	(3) (4)	(5)
Kabupaten/*Regency*			
1. Kuantan Singingi	-	351	351
2. Indragiri Hulu	-	692	692
3. Indragiri Hilir	36	1 101	1 137
4. Pelalawan	109	396	505
5 Siak	185	503	688
6. Kampar	343	189	532
7. Rokan Hulu	68	552	620
8. Bengkalis	396	925	1 321
9. Rokan Hilir	100	1 135	1 235
10. Kepulauan Meranti	157	389	546
Kota/*Municipality*			
1. Pekanbaru	6 041	3 079	9 120
2. Dumai	479	718	1 197
RIAU	7 914	10 030	17 944

https://pelalawankab.bps.go.id

Tabel 11.6 **Tabel Lanjutan**
Table *Continued Table*

Kabupaten/Kota *Regency/ Municipality*		Tempat Tidur		
		Bintang	Non-Bintang	Jumlah
(1)		(2)	(3)	(4) (5)
Kabupaten/*Regency*				
1.	Kuantan Singingi	-	660	660
2.	Indragiri Hulu	-	1 258	1,258
3.	Indragiri Hilir	56	1 559	1,615
4.	Pelalawan	166	606	772
5	Siak	325	890	1,215
6.	Kampar	515	327	842
7.	Rokan Hulu	109	942	1,051
8.	Bengkalis	567	1 516	2,083
9.	Rokan Hilir	314	1 419	1,733
10.	Kepulauan Meranti	235	561	796
Kota/*Municipality*				
1.	Pekanbaru	8 451	4 210	12,661
2.	Dumai	685	1 091	1,776
	RIAU	11 423	15 039	26 462

Sumber/*Source* : Diolah dari Hasil Sensus, Survei, dan Berbagai Sumber Lainnya/*Based on Census, Surveys, and Other Sources*

https://pelalawankab.bps.go.id

Sensus Penduduk 2020

DATA

MENCERDASKAN BANGSA

Enlighten the Nation

https://pelalawankab.bps.go.id

BADAN PUSAT STATISTIK
KABUPATEN PELALAWAN
BPS Statistics of Pelalawan Regency
JL. Tengku Said Ja'far, Pangkalan Kerinci
Telp : (0761) 7064336, Email : bps1404@bps.go.id
Homepage : http://pelalawankab.bps.go.id

ISSN : 2355-455X