

KABUPATEN INDRAGIRI HULU **DALAM ANGKA**

Indragiri Hulu Regency in Figures

2019



KABUPATEN INDRAGIRI HULU

DALAM ANGKA

Indragiri Hulu Regency in Figures

2019



KABUPATEN INDRAGIRI HULU DALAM ANGKA INDRAGIRI HULU REGENCY IN FIGURES 2019

ISSN: 0215-3825

No Publikasi/Publication Number : 14020.1901

Katalog /Catalogue : 1102001.1402

Ukuran Buku/Book Size : 14,8 cm x 21 cm

Jumlah Halaman/Number of Pages : XXXIV + 320 halaman/pages

Naskah/Manuscript :

Badan Pusat Statistik Kabupaten Indragiri Hulu

BPS-Statistics of Indragiri Hulu Regency

Penyunting/Editor :

Badan Pusat Statistik Kabupaten Indragiri Hulu

BPS-Statistics of Indragiri Hulu Regency

Design Kover oleh/Cover Designed by:

BPS Kabupaten Indragiri Hulu

BPS-Statistics of Indragiri Hulu Regency

Ilustrasi Kover/Cover Illustration:

Kantor Desa Buluh Rampai, Stasiun Pengumpul Minyak Pertamina dan Bandara Japura
Buluh Rampai Village Office, Pertamina Oil Collection Station and Japura Airport

Diterbitkan oleh/Published by :

©Badan Pusat Statistik Kabupaten Indragiri Hulu

BPS-Statistics of Indragiri Hulu Regency

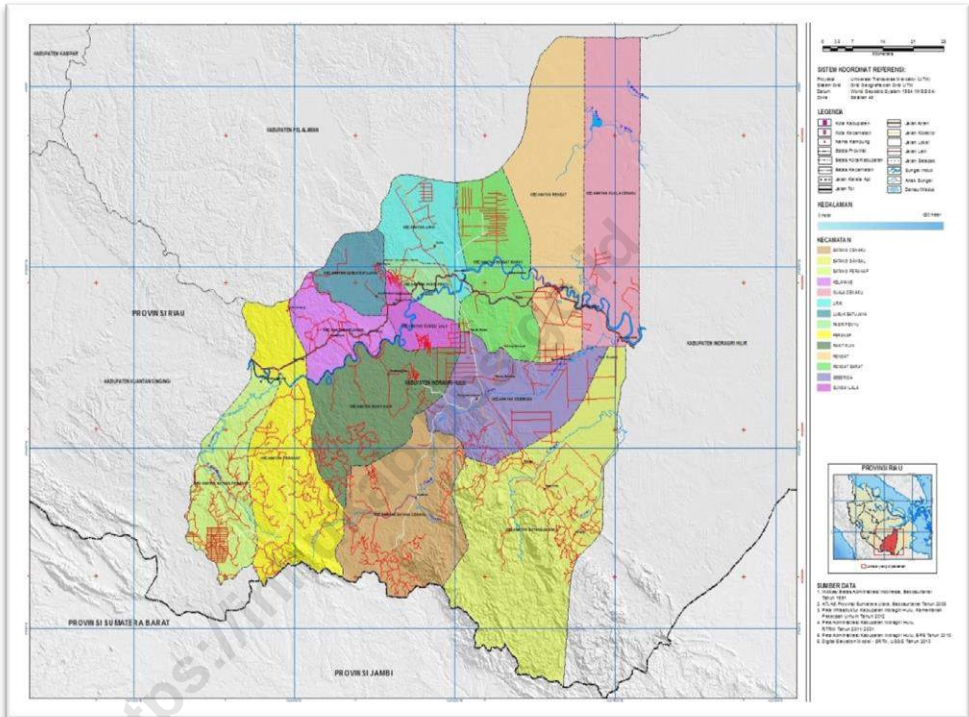
Dicetak oleh/Printed by :

MN Grafika

Dilarang mengumumkan, mendistribusikan, mengomunikasikan, dan/atau menggandakan sebagian atau seluruh isi buku ini untuk tujuan komersial tanpa izin tertulis dari Badan Pusat Statistik
Prohibited to announce, distribute, communicate, and/or copy part of all this book for commercial purpose without permission from BPS-Statistics Indonesia

Peta Wilayah Kabupaten Indragiri Hulu

Map of Indragiri Hulu Regency



KEPALA BPS KABUPATEN INDRAGIRI HULU
CHIEF OF STATISTICS OF INDRAGIRI HULU REGENCY



Drs. Morhan Tambunan, M.Si



KATA PENGANTAR

Seiring dengan semakin meningkatnya pembangunan dalam segala bidang, secara tidak langsung pemerintah pusat maupun daerah serta masyarakat memerlukan tersedianya data statistik yang akurat, tepat waktu, teratur dan berkesinambungan terutama guna menunjang perencanaan pembangunan yang mantap dan tepat, pengontrolan dan pengendalian yang cermat serta evaluasi yang kritis terhadap hasil pembangunan yang telah dicapai.

Untuk keperluan tersebut diatas Badan Pusat Statistik (BPS) Kabupaten Indragiri Hulu menerbitkan Publikasi “Indragiri Hulu Dalam Angka 2019”, yang merupakan terbitan lanjutan dari tahun-tahun sebelumnya. Tujuan penerbitan publikasi ini adalah untuk memberikan informasi secara terperinci tentang statistik sektoral yang banyak diperlukan oleh perencana dan pengambil keputusan (*stakeholder*) dalam merumuskan kebijakan pada bidang masing-masing.

Dengan terbitnya publikasi Indragiri Hulu Dalam Angka 2019 ini kami mengucapkan terima kasih yang setinggi-tingginya kepada semua pihak, atas segala bantuannya dan peran serta yang telah diberikan.

Rengat, Agustus 2019

BPS Kabupaten Indragiri Hulu

Kepala,

Drs. Morhan Tambunan, M.Si



PREFACE

Together with the improving development in every sector, either national and regional government and also the society requires the availability of statistical data which is punctuality, accurately, and sustainable, mainly to support good development planning, prudent controlling and operation and also to critical evaluation for the development outcomes.

In order to fulfill those needs, Statistics of Indragiri Hulu Regency publish “Indragiri Hulu in Figures 2019” which is the continuity of previous years publication. Objective of this publication is to give detail information about by sector statistics that hardly needed for planning and decision making in formulating policy at each sector.

With the publication of this book, I put a great thanks to all parties for helps and contribution given.

Rengat, August 2019

**Statistics of Indragiri Hulu Regency
Chairman,**

Drs. Morhan Tambunan, M.Si

DAFTAR ISI
List Of Content

Halaman
Pages

Kata Pengantar Kepala BPS Kabupaten Indragiri Hulu <i>Preface by The Chairman of Statistics Indragiri Hulu Regency</i>	vii-viii
Daftar isi <i>List of Contents</i>	ix
Daftar Tabel <i>List of Table</i>	xi
Daftar Grafik <i>List of Graphics</i>	xxxii
Geografi dan Iklim <i>Geographics and Climate</i>	3
Pemerintahan <i>Government</i>	27
Penduduk dan Tenaga Kerja <i>Population and Employment</i>	63
Sosial dan Kesejahteraan Rakyat <i>Social and Welfare</i>	97
Pertanian <i>Agriculture</i>	179

Industri dan Energi	
<i>Industry and Energi</i>	255
Pariwisata	
<i>Tourisme</i>	241
Transportasi dan Komunikasi	
<i>Transportation and communication</i>	253
Kuangan Pemerintah	
<i>Government Finance</i>	277
Pengeluaran Penduduk	
<i>Expenditures</i>	281
Sistem Neraca Regional	
<i>System of Regional Accounts</i>	301

DAFTAR TABEL
List Of Table

Halaman
Pages

1. GEOGRAFI DAN IKLIM *GEOGRAPHY AND CLIMATE*

1.1. GEOGRAFI *GEOGRAPHY*

- 1.1.1. Luas Daerah dan Jumlah Pulau Menurut Kecamatan**
Total Area and Number Islands by Sub District15
- 1.1.2. Jumlah Perusahaan yang Berpotensi Mencemarkan Lingkungan menurut Kecamatan di Kabupaten Indragiri Hulu, 2016-2018** *Number of Establishment Those Potential Environmental Polution by Subdistrict in Indragiri Hulu Regency, 2016-2018.....18*
- 1.1.3. Jumlah Perusahaan yang Memiliki Izin Pengelolaan Limbah B3 di Kabupaten Indragiri Hulu, 2017-2018**
Number of Companies Who Have B3 Waste Management Permit in Indragiri Hulu Regency, 2017-201819
- 1.1.4. Jumlah Perusahaan yang Memiliki Izin Pembuangan Air Limbah di Kabupaten Indragiri Hulu, 2017-2018**
Number of Companies Who Have Waste Disposal Permits in Indragiri Hulu Regency, 2017-201820

1.2. IKLIM *CLIMATE*

- 1.2.1. Rata-rata Suhu dan Kelembaban Udara menurut Bulan di Kabupaten Indragiri Hulu, 2018** *Average Temperature and Humidity by Month in Indragiri Hulu Regency, 2018.....21*

1.2.2.	Rata-Rata Tekanan Udara, Kecepatan Angin dan Penyinaran Matahari menurut Bulan di Kabupaten Indragiri Hulu, 2018	<i>Average Atmospheric Pressure, Wind Velocity and Duration of Sunshine by Month in Indragiri Hulu Regency, 2018</i>	22
1.2.3.	Jumlah Curah Hujan dan Hari Hujan menurut Bulan di Kabupaten Indragiri Hulu, 2018	<i>Amount of Precipitation and Number of Rainy Days by Month in Indragiri Hulu Regency, 2018</i>	23
1.2.4.	Penguapan, Petir, Kejadian Kabut dan Asap di Kabupaten Indragiri Hulu, 2018	<i>The Evaporation, Thunderstorm, Fog and Smoke Occurrence in Indragiri Hulu, 2018</i>	24
2.	PEMERINTAHAN GOVERNMENT		
2.1.	WILAYAH ADMINISTRATIF/ADMINISTRATIVE AREA		
2.1.1.	Jumlah Desa Menurut Kecamatan, 2015-2018	<i>Number of Villages by Sub District, 2015-2018</i>	39
2.1.2.	Jumlah Kelurahan Menurut Kecamatan, 2015-2018	<i>Number of Sub Disdriect by Sub District, 2015-2018</i>	40
2.1.3.	Nama-nama Bupati Kabupaten Indragiri Hulu	<i>The names of the Regent of Indragiri Hulu Regency</i>	41
2.1.4.	Jumlah Desa menurut Kecamatan dan Klasifikasinya di Kabupaten Indragiri Hulu, 2018	<i>Number of Villages by Subdistrict and Classification in Indragiri Hulu Regency, 2018</i>	42
2.1.5.	Jumlah Desa menurut Kecamatan dan Tipologi di Kabupaten Indragiri Hulu, 2018	<i>Number of Villages by Subdistrict and Typologi in Indragiri Hulu Regency, 2018</i>	43

- 2.1.6. Banyaknya Penerbitan Sertifikat Hak atas Tanah pada Kantor Pertanahan Kab. Indragiri Hulu, 2018** *Number of Issuance of Land Rights Certificate at Land Office of Indragiri Hulu Regency, 2018*.....44
- 2.1.7. Jumlah Sertifikat Hak atas Tanah pada Kantor Pertanahan Kab. Indragiri Hulu, 2014 – 2018** *Number of Land Rights Certificate at Land Office of Indragiri Hulu Regency, 2014 – 2018*.....45
- 2.1.8. Luas Tanah pada Sertifikat Hak atas Tanah pada Kantor Pertanahan Kab. Indragiri Hulu (ha), 2014-2018** *Area on Land Title Certificate at Land Office of Kab. Indragiri Hulu (ha), 2014-2018*46
- 2.1.9. Jumlah Kartu Tanda Penduduk (KTP) yang Diterbitkan menurut Kecamatan di Kabupaten Indragiri Hulu, 2016 - 2018** *Number of Identity Cards Issued by Subdistrict in Indragiri Hulu Regency, 2016 – 2018*.....47
- 2.1.10. Jumlah Kartu Keluarga (KK) yang Diterbitkan menurut Kecamatan di Kabupaten Indragiri Hulu, 2016 – 2018** *Number of Family Cards Issued by Subdistrict in Indragiri Hulu Regency, 2016 – 2018*.....48
- 2.1.11. Jumlah Akta Kelahiran yang Diterbitkan menurut Kecamatan di Kabupaten Indragiri Hulu, 2016 - 2018** *Number of Birth Certificates Issued by Subdistrict in Indragiri Hulu Regency, 2016 – 2018*.....49
- 2.1.12. Jumlah Akta Kematian yang Diterbitkan menurut Kecamatan di Kabupaten Indragiri Hulu, 2016 – 2018** *Number of Death Deeds Issued by Subdistrict in Indragiri Hulu Regency, 2016 - 2018*50

2.2. SUMBER DAYA MANUSIA/HUMAS RESOURCES

- 2.2.1. Jumlah Pegawai Negeri Sipil Menurut Jabatan dan Jenis Kelamin, 2017 dan 2018** *Number of Civil Servants by Occupation and Sex, 2017 and 2018*.....51
- 2.2.2. Jumlah Pegawai Negeri Sipil Menurut Tingkat Pendidikan dan Jenis Kelamin, 2017 dan 2018** *Number of Civil Servants by Educational Level and Sex, 2017 and 2018*.....52
- 2.2.3. Jumlah pegawai negeri sipil menurut tingkat kepangkatan dan jenis kelamin, 2017 dan 2018** *Number of Civil Servants by Hierarchy and Sex, 2017 and 2018*.....53
- 2.2.4. Jumlah Pegawai Negeri Sipil menurut Dinas/Instansi Pemerintah dan Jenis Kelamin di Kabupaten Indragiri Hulu, 2018** *Number of Civil Servants by Institution/Office and Sex in Indragiri Hulu Regency, 2018*.....54

2.3. LEGISLATIF/LEGISLATIVE

- 2.3.1. Jumlah Anggota Dewan Perwakilan Rakyat Daerah Menurut Partai Politik dan Jenis Kelamin di Kabupaten Indragiri Hulu, 2018** *Number of Members of The Regional House of Representatives by Political Parties and Sex in Indragiri Hulu, 2018*.....57
- 2.3.2. Jumlah Peraturan Bupati Indragiri Hulu yang di Keluarkan pada Tahun 2018** *Number of Indragiri Hulu Regent Regulations Issued in 2018*.....58
- 2.3.3. Peraturan Daerah Kabupaten Indragiri Hulu, 2018** *Local Regulation of Indragiri Hulu Regency, 2018*.....59
- 2.3.4. Jumlah Ormas, LSM, dan Yayasan yang Terdaftar Menurut Kecamatan di Kabupaten Indragiri Hulu,**

2018 Number of CSOs, NGOs and Registered Foundations by Subdistrict in Indragiri Hulu, 2018.....60

3. PENDUDUK DAN TENAGA KERJA *POPULATION AND EMPLOYMENT*

3.1. PENDUDUK/*POPULATION*

3.1.1. Penduduk, Laju Pertumbuhan Penduduk, Distribusi Persentase Penduduk, Kepadatan Penduduk, Rasio Jenis Kelamin Penduduk Menurut Kecamatan, 2010 dan 2018 *Population, Population Growth Rate, Population Percentage Distribution, Population Density, Population Gender Ratio by District, 2010 and 2018 ...*80

3.1.2. Jumlah Penduduk dan Jumlah Rumah Tangga Menurut Kecamatan di Kabupaten Indragiri Hulu, 2018 *Number of Population and Number of Households by Subdistrict in Indragiri Hulu Regency, 2018*83

3.1.3. Jumlah Penduduk Menurut Kelompok Umur dan Jenis Kelamin di Kabupaten Indragiri Hulu, 2018 *Population by Age Group and Sex in Indragiri Hulu Regency, 2018*84

3.2. KETENAGAKERJAAN/*EMPLOYMENT*

3.2.1. Jumlah Penduduk Berumur 15 Tahun Keatas menurut Jenis Kegiatan Selama Seminggu yang Lalu dan Jenis Kelamin di Kabupaten Indragiri Hulu, 2018 *Number of Population Aged 15 Years and Over by Type of Activity During The Previous Week and Sex in Indragiri Hulu Regency, 2018*85

3.2.2. Jumlah Penduduk Berumur 15 Tahun Ke Atas Menurut Pendidikan Tertinggi yang Ditamatkan dan Jenis Kegiatan Selama Seminggu yang Lalu di Kabupaten Indragiri Hulu, 2018 *Number of Population*

	<i>Aged 15 Years and Over by Educational Attainment and Type of Activity During The Previous Week in Indragiri Hulu Regency, 2018</i>	86
3.2.3.	Jumlah Penduduk Berumur 15 Tahun Keatas yang Bekerja Selama Seminggu yang Lalu Menurut Kelompok Umur dan Jenis Kelamin di Kabupaten Indragiri Hulu, 2018 <i>Number of Population Aged 15 Years and Over Who Worked During the Previous Week by Age Group and Sex in Indragiri Hulu Regency, 2018</i>	87
3.2.4.	Jumlah Penduduk Berumur 15 Tahun Ke Atas yang Bekerja Selama Seminggu yang Lalu Menurut Lapangan Pekerjaan Utama dan Jenis Kelamin di Kabupaten Indragiri Hulu, 2018 <i>Number of Population Aged 15 Years and Over Who Worked During the Previous Week by Main Industry and Sex in Indragiri Hulu Regency, 2018</i>	88
3.2.5.	Persentase Penduduk Berumur 15 Tahun Ke Atas yang Bekerja Selama Seminggu yang Lalu Menurut Jumlah Jam Kerja Seluruhnya dan Jenis Kelamin di Kabupaten Indragiri Hulu, 2018 <i>Percentage of Population Aged 15 Years and Over Who Worked During the Previous Week by Total Working Hours and Sex Indragiri Hulu Regency, 2018</i>	89
3.2.6.	Jumlah Penduduk Berumur 15 Tahun Ke Atas yang Bekerja Selama Seminggu yang Lalu menurut Status Pekerjaan Utama dan Jenis Kelamin di Kabupaten Indragiri Hulu, 2018 <i>Number of Population Aged 15 Years and Over Who Worked During the Previous Week by Main Employment Status and Sex in Indragiri Hulu Regency, 2018</i>	90

- 3.2.7. **Jumlah Pencari Kerja yang Terdaftar menurut Tingkat Pendidikan di Kabupaten Indragiri Hulu, 2018** *Number of Registered Workers by Education Level in Indragiri Hulu Regency, 2018*.....91
- 3.2.8. **Jumlah Pencari Kerja yang Terdaftar Menurut Kelompok Umur di Kabupaten Indragiri Hulu, 2018** *Number of Registered Workers by Age Group in Indragiri Hulu Regency, 2018*92
- 3.2.9. **Upah Minimum Kabupaten (UMK) di Kabupaten Indragiri Hulu (Rp), 2013-2018** *Regional Minimum Wage in Indragiri Hulu Regency (Rp), 2013-2018*.....93

4. SOSIAL SOCIAL

4.1. PENDIDIKAN/EDUCATION

- 4.1.1. **Jumlah Sekolah, Guru, dan Murid Taman Kanak-Kanak (TK) di Bawah Kementerian Pendidikan dan Kebudayaan Menurut Kecamatan, 2018** *Number of Schools, Teacher, and Pupils in Kinderten Under The Ministry of Education and Culture by Sub District, 2018*116
- 4.1.2. **Jumlah Sekolah, Guru, dan Murid raudatul Athfal (RA) di Bawah Kementerian Agama Menurut Kecamatan, 2018** *Number of Schools, Teacher, and Pupils in Raudatul Athfal (RA) Under The Ministry of Religious Affairs by Sub District, 2018*117
- 4.1.3. **Jumlah Sekolah, Guru, dan Murid Sekolah Dasar (SD) di Bawah Kementerian Pendidikan dan Kebudayaan Menurut Kecamatan, 2018** *Number of Schools, Teacher, and Pupils in Primary Schools The Ministry of Education and Culture by Sub District, 2018*120

- 4.1.4. Jumlah Sekolah, Guru, dan Murid Madrasah Ibtidaiyah (MI) di Bawah Kementerian Agama Menurut Kecamatan, 2018** *Number of Schools, Teacher, and Pupils Madrasah Ibtidaiyah (MI) The Ministry of Religious Affairs by Sub District, 2018*.....123
- 4.1.5. Jumlah Sekolah, Guru, dan Murid Sekolah Menengah Pertama (SMP) di Bawah Kementerian Pendidikan dan Kebudayaan Menurut Kecamatan, 2018** *Number of Schools, Teacher, and Pupils in Primary Schools The Ministry of Educational and Culuture by Sub District, 2018*.....126
- 4.1.6. Jumlah Sekolah, Guru, dan Murid Madrasah Tsanawiyah (MTs) di Bawah Kementerian Agama Menurut Kecamatan, 2018** *Number of Schools, Teacher, and Pupils Madrasah Ibtidiyah (MTs) The Ministry of Religious by Sub District, 2018*.....129
- 4.1.7. Jumlah Sekolah, Guru, dan Murid Sekolah Menengah Atas (SMA) di Bawah Kementerian Pendidikan dan Kebudayaan Menurut Kecamatan, 2018** *Number of Schools, Teacher, and Pupils in Senior High Schools the Ministry of Education and Culture by Sub District, 2018*..
.....132
- 4.1.8. Jumlah Sekolah, Guru, dan Murid Sekolah Menengah Kejuruan (SMK) di Bawah Kementerian Pendidikan dan Kebudayaan Menurut Kecamatan, 2018** *Number of Schools, Teacher, and Pupils in Vocational High Schools the Ministry of Educational and Culture by Sub District, 2018*.....135
- 4.1.9. Jumlah Sekolah, Guru, dan Murid Madrasah Aliyah (MA) di Bawah Kementerian Agama Menurut Kecamatan, 2018** *Number of Schools, Teacher, and*

Pupils Madrasah Aliyah (MA) the Ministry of Religious Affairs by Sub District, 2018138

4.1.10. Jumlah Desa/Kelurahan yang Memiliki Fasilitas Sekolah Menurut Kecamatan dan Tingkat Pendidikan, 2011-2018 *Number of Villeges Having Educational Facilities by Sub District and Educational Level, 2011-2018.....141*

4.2. KESEHATAN/HEALTH

4.2.1. Jumlah Desa/Kelurahan Yang Memiliki Sarana Kesehatan Menurut kecamatan, 2011-2018 *Number of Villages Having Health Facilities by Sub District, 2011-2018.....144*

4.2.2. Jumlah Tenaga Kesehatan Menurut Kecamatan, 2018 *Number of Medical Personal by Sub District, 2018147*

4.2.3. Jumlah Rumah Sakit Umum, Rumah Sakit Khusus, Puskesmas Menurut Kecamatan, 2017 dan 2018 *Number of Geeneral Hospital, Special Hospital, and Public Health Center by Sub District, 2017 and 2018148*

4.2.4. Jumlah Balita yang Pernah Mendapat Imunisasi Menurut Jenis Imunisasi di Kabupaten Indragiri Hulu, 2015-2018 *Number of Children Under Five Years Who Had Immunization by Type of Immunization in Indragiri Hulu Regency, 2015-2018.....150*

4.2.5. Jumlah Kasus 10 Penyakit Terbanyak di Kabupaten Indragiri Hulu, 2018 *Number of Cases of The 10 Most Diseases in Indragiri Hulu Regency, 2018.....151*

4.2.6. Jumlah Bayi Lahir, Bayi berat Badan Lahir Rendah (BBLR), BBLR di Rujuk, dan Bergizi Buruk di Kabupaten Indragiri Hulu, 2011-2018 *Number of Births, Babies*

	<i>With Low Birth Weights (LBW), Treated LBW, and Malnutrition Cases in Indragiri Hulu Regency, 2011-2018</i>	152
4.2.7.	Jumlah Ibu Hamil, Melakukan Kunjungan K1, Melakukan Kunjungan K4, Kurang Energi Kronis (KEK) dan Mendapat Tablet Zat Besi (Fe) di Kabupaten Indragiri Hulu, 2011-2018 <i>Number of Pregnant Women, Those With One Visit and four Visits of Antenatal Care, Choronic Energy Deficiency (CED) and Receiving Iron Supplement in Indragiri hulu Regency, 2011-2018</i>	153
4.2.8.	Jumlah Kasus HIV/AIDS, IMS, DBD, Diare, TB, dan Malaria Menurut Kecamatan di Kabupaten Indragiri Hulu, 2018 <i>Number of Cases of HIV/AIDS, Sexually Transmitted Infection, Dengue Fever, Diarhea, Tuberculosis (TB) and Malaria by Subdistrict in Indragiri Hulu Regency, 2018</i>	154
4.2.9.	Jumlah Klinik Keluarga Berencana (KKB) dan Pos Pelayanan Keluarga Berencana Desa (PPKBD) Menurut Kecamatan di Kabupaten Indragiri Hulu, 2018 <i>Number of Family Planning Clinics and Village Family Planning Service Units by Subdistrict in Indragiri Hulu Regency, 2018</i>	155
4.2.10.	Jumlah Pasangan Usia Subur dan Peserta KB Aktif Menurut Kecamatan di Kabupaten Indragiri Hulu, 2018 <i>Number of Eligible Couples and Family Planning Participants by Subdistrict in Indragiri Hulu Regency, 2018</i>	156
4.2.11.	Jumlah Peserta JKN-KIS BPJS Kesehatan Menurut Kecamatan di Kabupaten Indragiri Hulu, 2016-2018	

*Number of Participants JKN-KIS BPJS Health by District
in Indragiri Hulu Regency, 2016-2018158*

**4.3. AGAMA DAN SOSIAL LAINNYA/RELIGION AND OTHER SOCIAL
AFFAIRS**

**4.3.1. Jumlah Tempat Peribadatan Menurut Kecamatan,
2018** *Number of Place of Wordhip by Sub District and
Religion, 2018.....159*

**4.3.2. Jumlah Sarana dan Prasarana Olahraga Menurut
Kecamatan di Kabupaten Indragiri Hulu, 2018** *Number
of Sports Facilities and Infrastructure by Subdistrict in
Indragiri Hulu Regency, 2018160*

**4.3.3. Jumlah Desa/Kelurahan yang Mengalami Bencana
Alam Menurut Kecamatan, 2011-2018** *Number of
Villages that Had Disaster by Sub District, 2011-2018
.....161*

4.4. KRIMINALITAS/CRIME

**4.4.1. Jumlah Tindak Pidana menurut Kepolisian Sektor di
Kabupaten Indragiri Hulu, 2016-2018** *Number of
Reported Criminal Cases by Subdistrict Police Office in
Indragiri Hulu Regency, 2016-2018.....163*

**4.4.2. Jumlah Penyelesaian Tindak Pidana menurut
Kepolisian Resort di Kabupaten Indragiri Hulu, 2016-
2018** *Number of Crime Clearence Rate by District Pollice
Office in Indragiri Hulu Regency, 2016-2018.....164*

**4.4.3. Jumlah Kecelakaan Lalu Lintas di Kabupaten Indragiri
Hulu, 2016-2018** *Number of Traffic Accidents in
Indragiri Hulu Regency, 2016-2018.....165*

**4.4.4. Jumlah Narapidana/ Tahanan Menurut Jenis Kasus di
Kabupaten Indragiri Hulu, 2018** *Number of*

	<i>Inmates/prisoners by Case Type in Indragiri Hulu Regency, 2018</i>	166
4.4.5.	Jumlah Narapidana/Tahanan Menurut Lamanya Hukuman di Kabupaten Indragiri Hulu, 2018 <i>Number of Inmates/Prisoners by Duration of Punishment in Indragiri Hulu Regency,</i>	167
4.4.6.	Jumlah Perkara Perdata pada Pengadilan Negeri Rengat Kelas II, 2016-2018 <i>Civil Case Number in Court Rengat Class II, 2016-2018</i>	168
4.4.7.	Jumlah Perkara Pidana yang Diputuskan pada Pengadilan Negeri Rengat Kelas II, 2016-2018 <i>Number of Criminal cases Decided in Court Rengat Class II, 2016-2018</i>	169
4.4.8.	Jumlah Perkara yang Diputuskan menurut Bulan pada Pengadilan Agama Rengat, 2018 <i>Number of casesDecided by Month in Religious Court Rengat, 2018</i>	170
4.4.9.	Jumlah Peristiwa Perceraian menurut Kecamatan di Kabupaten Indragiri Hulu, 2018 <i>Number of Divorce Occurrences by Subdistrict in Indragiri Hulu Regency, 2018</i>	171

4.5. KEMISKINAN/POVERTY

4.5.1.	Garis Kemiskinan dan Penduduk Miskin di Kabupaten Indragiri Hulu, 2010-2018 <i>Proverty Line and Number of Poor People in Indragiri Hulu Regency, 2010-2018</i>	172
4.5.2.	Jumlah Rumah Tangga Miskin (RTM) Penerima Raskin di Kabupaten Indragiri Hulu, 2013-2018 <i>Total Poor Household Receiving Raskin in Indragiri Hulu Regency, 2013-2018</i>	173

- 4.5.3. **Kuantum Raskin yang Disalurkan di Kabupaten Indragiri Hulu, 2016-2018** *Raskin Fund Distributed in Indragiri Hulu Regency, 2016-2018*.....174
- 4.5.4. **Jumlah Rumah Tidak Layak Huni (RTLH) dan Backlog Kabupaten Indragiri Hulu, 2018** *Number of Unfit Homes Backlog of Indragiri Hulu Regency, 2018*175
- 4.5.5. **Data Permukiman Kumuh Kabupaten Indragiri Hulu Berdasarkan Hasil Verifikasi Tahun 2018** *Data of Slums of Indragiri Hulu Regency Based on Verification Results of 2018*.....176

5. PERTANIAN *AGRICULTURE*

5.1. TANAMAN PANGAN/*FOOD CROPS*

- 5.1.1. **Luas Panen, Produksi, dan Produktivitas Padi Menurut Kecamatan (Ha), 2018** *Harvested Area Production, and Productivity of Paddy by Sub District (Ha), 2018*186
- 5.1.2. **Produksi Padi Setara Beras Menurut Kecamatan, 2018** *Rice Equivalent Production by Sub District, 2018*187
- 5.1.3. **Produksi Jagung dan Kedelai Menurut Kecamatan (ton), 2018** *Production of Maize and Soybeans by Sub District (ton), 2018*.....188

5.2. HORTIKULTURA/HORTICULTURE

- 5.2.1. **Luas Panen Tanaman Sayuran Menurut Kecamatan dan Jenis Tanaman (ha), 2017 dan 2018** *Production of maize and Soybeans by Sub District (ha), 2017 and 2018*189
- 5.2.2. **Produksi Tanaman Sayuran Menurut Kecamatan dan Jenis Tanaman (Kg), 2017 dan 2018** *production of Maize and Soybeans by Sub District (Kg), 2018*.....191
- 5.2.3. **Luas Panen Tanaman Sayuran dan Buah-buahan Semusim Menurut Jenis Tanaman (ha), 2016-2018** *Harvested Area of Seasonal Vegetables and Fruits by Kind of Plant (ha), 2016-2018*.....193
- 5.2.4. **Produksi Tanaman Sayuran dan Buah-buahan Semusim Menurut Jenis Tanaman (Kg), 2016-2018** *Production of Seasonal Vegetables and Fruits by Kind of Plant (Kg), 2016-2018*194
- 5.2.5. **Luas Panen Tanaman Biofarmaka Menurut Kecamatan dan Jenis Tanaman (m²), 2017-2018** *Harvested Area of Medicinal Plants by Sub District and Kind of Plant (m²), 2017-2018*.....195
- 5.2.6. **Produksi Tanaman Biofarmaka Menurut Kecamatan dan Jenis Tanaman (kg), 2017 dan 2018** *Production of Medicinal Plants by Sub District and Kind of Plant (kg), 2017-2018*.....197
- 5.2.7. **Luas Panen Tanaman Biofarmaka Menurut Jenis Tanaman (m²), 2016-2018** *Harvested Area of Medical Plants by Kind of Plant (m²), 2016-2018*199
- 5.2.8. **Produksi Tanaman Biofarmaka Menurut Jenis Tanaman (kg), 2016-2018** *Production of Medicinal Plants by Kind of Plant (kg), 2016-2018*.....200

5.2.9. Produksi Buah-buahan Menurut Kecamatan dan Jenis Tanaman (kg), 2017 dan 2018 <i>production of Fruits by Sub District and Kind of Plant (kg) 2017-2018</i>	201
5.2.10. Produksi Buah-buahan dan sayuran Tahunan Menurut Jenis Tanaman (Kg), 2016-2017 <i>Production of Annual Fruits and Vegetables by Kind of Plant (Kg), 2016-2018</i>	203
5.3. PERKEBUNAN/PLANTATION	
5.3.1. Luas Areal Tanaman Perkebunan Menurut Kecamatan dan Jenis Tanaman (ha), 20017-2018 <i>Planted Area of Estate Crops by Sub District and Type of Crops (ha), 2017-2018</i>	205
5.3.2. Produksi Perkebunan Menurut Kecamatan dan Jenis Tanaman (ton), 2017-2018 <i>Planted Area of Estate Crops by Sub District and Type of Corps (ton) 2017-2018</i>	207
5.4. PERTENARKAN/LIVESTOCK	
5.4.1. Populasi Ternak Menurut Kecamatan dan Jenis Ternak di Kabupaten Indragiri Hulu, 2018 <i>Livestock Population by Subdistrict and Kind of Livestock in Indragiri Hulu Regency, 2018</i>	209
5.4.2. Populasi Unggas Menurut Kecamatan dan Jenis Unggas Indragiri Hulu, 2018 <i>Poultry Population by Subdistrict and Kind of Poultry in Indragiri Hulu Regency, 2018</i>	210
5.4.3. Jumlah Ternak yang Dipotong Menurut Kecamatan dan jenis Ternak di Kabupaten Indragiri Hulu, 2018 <i>Livestock Slaughtered by Sub District and Kind og Livestock in Indragiri Hulu Regency, 2018</i>	211

5.5. PERIKANAN/FISHERY

- 5.5.1. **Jumlah Rumah Tangga Perikanan Budidaya Menurut Kecamatan dan Jenis Budidaya di Kabupaten Indragiri Hulu, 2018** *Number of Aquaculture Households by Subdistrict and Type Aquaculture in Indragiri Hulu Regency, 2018*.....213
- 5.5.2. **Produksi Perikanan Budidaya Menurut Kecamatan dan jenis Budidaya di Kabupaten Indragiri Hulu (ton), 2018** *Production of Fish Capture by Subdistrict and Subsector in Indragiri Hulu Regency (ton), 2018*214
- 5.5.3. **Jumlah Perahu/Kapal menurut Kecamatan dan Jenis Kapal di Kabupaten Indragiri Hulu, 2018** *Number of Fishing Boat by Subdistrict and Type of Boat in Indragiri Hulu Regency, 2018*216
- 5.5.4. **Produksi Perikanan Perairan Umum Menurut Kecamatan (ton), 2018** *Public Waters Fisheries Production by District (tons), 2018*217

6. INDUSTRI DAN ENERGI *INDUSTRY AND ENERGI*

- 6.1. **Daya Terpasang, Produksi, dan Distribusi Listrik PT.PLN (Persero) pada Cabang/Ranting PLN, 2014-2018** *Installed Electricity Power, Production, and Distribution of PT.PLN (Persero) at PLN Branch, 2014-2018*.....233
- 6.2. **Jumlah Pelanggan Listrik Menurut Kecamatan, 2015-2018** *Number of Electricity Customer by Sub District, 2015-2018*...234
- 6.3. **Jumlah Pelanggan dan Listrik yang Disalurkan menurut Pelanggan di Kabupaten Indragiri Hulu, 2018** *Number of Customer and Distributed Clean Electricity by Type of Customers in Indragiri Hulu Regency, 2018*.....235
- 6.4. **Jumlah Pelanggan dan Air Minum yang disalurkan Menurut Kecamatan di Kabupaten Indragiri Hulu, 2018** *Number of*

	<i>Customers and Distributed Drinking Water by Sub District in Indragiri Hulu Regency, 2018.....</i>	236
6.5.	Jumlah Pelanggan dan Air Minum yang Disalurkan menurut Jenis Pelanggan di kabupaten Indragiri Hulu, 2018 <i>Number of Customers and Drinking Water Disbursed by Customer type in Indragiri Hulu Regency, 2018.....</i>	237
6.6.	Jumlah Pelanggan dan Air Minum yang Disalurkan di Kabupaten Indragiri Hulu, 2015-2018 <i>Number of Customers and Drinking Water Disbursed in Indragiri Hulu Regency, 2015-2018.....</i>	238
7.	HOTEL DAN PARIWISATA <i>HOTEL AND TOURISM</i>	
7.1.	Jumlah Hektar dan Akomodasi Lainnya Menurut Kecamatan di Kabupaten Indragiri Hulu, 2018 <i>Number of Hotel and Other Accomodations by Subdistrict in Indragiri Hulu Regency, 2018</i>	247
7.2.	Jumlah Hotel dan Akomodasi Lainnya Menurut Klasifikasi di Kabupaten Indragiri Hulu, 2011-2018 <i>Number of Hotel and Other Accomodations by Classification in Indragirir Hulu Regency, 2011-2018</i>	248
7.3.	Jumlah Objek Wisata Menurut Kecamatan di Kabupaten Indragiri Hulu, 2018 <i>Number of Tourist Attractions by Subdistrict in Indragiri Hulu Regency, 2018.....</i>	249
7.4.	Jumlah Sanggar Seni Budaya Daerah yang di Bina Menurut Kecamatan di Kabupaten Indragirir Hulu, 2018 <i>Number of Cultural Art Studio Area Buit by Subdistrict in Indragiri Hulu Regency, 2018.....</i>	250
8.	TRANSPORTASI DAN KOMUNIKASI <i>TRANSPORTATION AND COMMUNICATION</i>	
8.1.	TRANSPORTASI/TRANSPORTATION	

- 8.1.1. Jumlah Penumpang dan Bagasi Melalui Pelabuhan Udara Japura, 2018** *Number of Passangers and Bagages Through Japura Airport, 2018*.....260
- 8.1.2. Lalu Lintas Pesawat Melalui Bandara Udara Japura Rengat, 2018** *Aircraft Traffic Through Japura Airport, 2018*261
- 8.1.3. Kunjungan Kapal dan Arus Penumpang Melalui Pelabuhan Rengat, 2018** *Visites of Ships and Passenger Flows Through Rengat port, 2018*.....262
- 8.1.4. Data Bongkar dan Muat CPO Melalui Pelabuhan Rengat (Ton/KGS/M3), 2018** *Data of Loading and Unloading of CPO Through Rengat Port, 2018*263
- 8.1.5. Panjang Jalan Menurut Kecamatan dan Jenis Permukaan Jalan di Kabupaten Indragiri Hulu (Km), 2018** *Length of Proads by Sub District and Type of Road Surface in Indragiri Hulu Regency (Km), 2018*264
- 8.1.6. Panjang Jalan Nasional menurut Ruas Jalan di Kabupaten Indragiri Hulu (Km), 2018** *Length of National Roads by Roads in Indragiri Hulu Regency (km), 2018*.....265
- 8.1.7. Panjang Jalan Provinsi Menurut Ruas Jalan di Kabupaten Indragiri Hulu (Km), 2018** *Length of Provincial Roads by Roads in Indragirir Hulu Regency (Km), 2018*.....266
- 8.1.8. Panjang Konstruksi Jembatan pada Jalan Kabupaten Menurut Kecamatan di Kabupaten Indragiri Hulu (m), 2018** *Length of Bridge Contrustion on District Road by Sub District in, 2018*267
- 8.1.9. Jumlah Kendaraan Bermotor Menurut Kecamatan dan Jenis Kendaraan di Kbaupaten Indragiri Hulu, 2018**

	<i>Number of Motor Vehicles by Subdistrict and Type of Vehicles in Indragiri Hulu Regency, 2018.....</i>	268
8.1.10.	Jumlah Kendaraan Bermotor Wajib Uji di Kabupaten Indragiri Hulu, 2018 <i>The Number of Mandatory motor Vehicles Test in Indragiri Hulu, 2018.....</i>	269
8.2.	KOMUNIKASI/COMMUNICATION	
8.2.1.	Jumlah Kantor pos Pembantu Menurut Kecamatan di Kabupaten Indragiri Hulu, 2015-2018 <i>Number of Auxiliary Post Office by Sub District in Indragiri Hulu Regency, 2015-2018.....</i>	270
8.2.2.	Jumlah Pengiriman dan Penerimaan Surat Menurut Kantor Pos, 2018 <i>Number of Mail Delivery and Receipts by Post Office, 2018</i>	271
8.2.3.	Jumlah Pengiriman dan Penerimaan Paket Menurut Kantor Pos, 2018 <i>Number of Shipping and Receipt Packages by Post Office, 2018</i>	272
8.2.4.	Jumlah Pengiriman dan Penerimaan Wesel Pos Menurut Kantor Pos, 2018 <i>Number of Postage Delivery and Receipts by Post Office, 2018.....</i>	273
8.2.5.	Nilai Pengiriman dan Penerimaan Wesel Post Menurut Kantor Post, 2018 <i>Values of Postage Delivery and Receipts by Post Office, 2018.....</i>	274
9.	KEUANGAN PEMERINTAH GOVERNMENT FINANCE	
9.1.	Realisasi Pendapatan Pemerintah Kabupaten Indragiri Hulu Menurut Jenis Pendapatan (rupiah), 2015-2018 <i>Actual Revenues of Government of Indragiri Hulu Regency by Source of Revenues (rupiahs), 2015-2018.....</i>	285
9.2.	Realisasi Belanja Pemerintah Kabupaten Indragiri Hulu Menurut Jenis Belanja (rupiah), 2015-2018 <i>Actual</i>	

	<i>Expenditures of Government of Indragiri Hulu Regency by Kind of Expenditures (rupiahs), 2015-2018.....</i>	286
9.3.	Jumlah Lokasi Dana Desa (ADD) yang Bersumber Dari APBD Kabupaten Indragiri Hulu, 2016-2018 <i>Number of Village Fund Allocation Sourced from Indragiri Hulu Regency Budget, 2016-2018.....</i>	290
10.	PENGELUARAN PENDUDUK <i>EXPENDITURES</i>	
10.1.	Rata-rata Pengeluaran Perkapital Sebulan Menurut Kelompok Penduduk di Kabupaten Indragiri Hulu, 2018 <i>Mean of Expenditure Per Capita Per Month by Class of Population in Indragiri Hulu Regency, 2018</i>	296
10.2.	Rata-rata Pengeluaran dan Persentase Rata-rata Pengeluaran Per Kapita Sebulan Menurut Kelompok Makanan di kabupaten Indragiri Hulu, 2018 <i>Average Expenditure and Percentage of Average Expenditure Per Capita Per Month by food Group in Indragiri Hulu Regency, 2018</i>	297
10.3.	Rata-rata pengeluaran dan Persentase Rata-rata Pengeluaran Per Kapita Sebulan Menurut Kelompok Bukan Makanan di Kabupaten Indragiri Hulu, 2018 <i>Average Expenditure and Percentage of Average Expenditure Per Capita Per Month by Non-food Group in Indragiri Hulu Regency, 2018.....</i>	298
11.	PENDAPATAN REGIONAL <i>REGION INCOME</i>	
11.1.	Produk Domestik Regional Bruto Atas Dasar Harga Berlaku Menurut Lapangan Usaha (Juta Rupiah), 2015-2018 <i>Gross Domestic Regional Bruto at Curren Market Prices by Industry (Million), 2015-2018.....</i>	309

- 11.2. Produk Domestik Regional Bruto Atas Dasar Harga Kontan 2010 Menurut Lapangan Usaha (Juta Rupiah), 2015-2018**
Gross Domestic Regional Bruto at 2010 Constant Market Prices by Industry (Million), 2015-2018.....311
- 11.3. Distribusi Persentase Produk Domestik Regional Bruto Atas Dasar harga Berlaku Menurut Lapangan Usaha, 2014-2018**
Percentage Distribution of Gross Domestic Regional Bruto at Current Market Prices by Industry, 2014-2018313
- 11.4. Laju Pertumbuhan Produk Domestik Regional Bruto Atas Dasar Harga Konstan 2010 Menurut lapangan Usaha, 2014-2018**
Growth Rate of Grass Domestic Regional Bruto at 2010 Constant Market Prices by Industry, 2014-2018.....315
- 11.5. Produk Domestik Regional Bruto Atas Dasar Harga Berlaku Menurut Pengeluaran (Juta Rupiah), 2014-2018**
Gross Domestic Regional Bruto at Current Market Prices by Type of expenditure (million Rupiahs), 2014-2018317
- 11.6. Produk Domestik Regional Bruto Atas Dasar Harga Konstan 2010 menurut Pengeluaran (Juta Rupiah), 2014-2018**
Gross Domestic Regional Bruto at 2010 Constant Market Prices by Type of expenditure (million Rupiahs), 2014-2018319

DAFTAR GRAFIK LIST OF GRAPHIC

		Hal
		<i>Pages</i>
Gambar	1.1	Jumlah Curah Hujan di Kabupaten Indragiri Hulu, 2018 <i>Number of Rainfall in Indragiri Hulu Regency, 2018</i> 12
Gambar	1.2	Rata-rata Suhu di Kabupaten Indragiri Hulu, 2018 <i>Average Temperature in Indragiri Hulu Regency, 2018</i> 13
Gambar	1.3	Rata-rata Kelembapan Udara di Kabupaten Indragiri Hulu, 2018 <i>Average Humidity in Indragiri Hulu Regency, 2018</i> 14
Gambar	2.1	Jumlah Desa/Kelurahan di Kabupaten Indragiri Hulu, 2018 <i>Number of Villages in Indragiri Hulu Regency, 2018</i> 36
Gambar	2.2	Jumlah Anggota DPRD Menurut Partai Politik di Kabupaten Indragiri Hulu, 2018 <i>Number of Members of The Regional House of Representatives by Political Parties in Indragiri Hulu Regency, 2018</i> 37
Gambar	2.3	Persentase Pegawai Negeri Sipil (PNS) di Kabupaten Indragiri Hulu, 2018 <i>Number of Civil Servants in Indragiri Hulu Regency, 2018</i> 38
Gambar	3.1	Jumlah Penduduk Menurut Kecamatan di Kabupaten Indragiri Hulu, 2018 <i>Number of Population by Sub District in Indragiri Hulu Regency, 2018</i> 77
Gambar	3.2	Seks Rasio Penduduk Menurut Kecamatan di Kabupaten Indragiri Hulu, 2018 <i>Sex Ratio by Sub District in Indragiri Hulu Regency, 2018</i> 78
Gambar	3.3	Piramida Penduduk Kabupaten Indragiri Hulu, 2018 <i>Population Pyramids of Indragiri Hulu Regency, 2018</i> 79
Gambar	4.1	Jumlah Murid dan Guru Sekolah di Kabupaten Indragiri Hulu, 2018 <i>Number of Students and Teachers in Indragiri Hulu Regency, 2018</i> .. 109
Gambar	4.2	Persentase Tenaga Kesehatan di Kabupaten Indragiri Hulu, 2018 <i>Percentage Health Workers in Indragiri Hulu, 2018</i> 112
Gambar	6.1	Jumlah Pelanggan Listrik di Kabupaten Indragiri Hulu, 2014-2018 <i>Number of Registered Electricity Customer in Indragiri Hulu regency, 2014-2018</i> 230

Gambar Picture	6.2	Persentase Pelanggan Listrik di Kabupaten Indragiri Hulu, 2018 <i>Percentage of Electricity Customer in Indragiri Hulu Regency by Type of Customer, 2018</i>	231
Gambar Picture	6.3	Persentase Pelanggan Air Minum di Kabupaten Indragiri Hulu, 2018 <i>Percentage of Drinking Water Customer in Indragiri Hulu Regency by Type of Customer, 2018</i>	232
Gambar Picture	7.1	Jumlah Objek Wisata di Kabupaten Indragiri Hulu, 2018 <i>Percentage of Number of attractions in Indragiri Hulu Regency, 2018</i>	246
Gambar Picture	8.1	Persentase Panjang Jalan Menurut Jenis Permukaan Jalan di Kabupaten Indragiri Hulu, 2018 <i>Percentage of Length of Roads by Type of Road Surface In Indragiri Hulu Regency, 2018</i>	259
Gambar Picture	10.1	Persentase Komponen Penyusun Realisasi Penerimaan Pemerintah Kabupaten Indragiri Hulu, 2018 <i>Percentage of Actual Revenues Composer Components of Government of Indragiri Hulu Regency, 2018</i>	284
Gambar Picture	11.1	Laju Pertumbuhan PDRB ADHK 2010 Kabupaten Indragiri Hulu (Persen), 2014-2018 <i>Growth rate of Gross Regional Domestic Product at 2010 Constant market Prices in Indragiri Hulu Regency (Percent), 2014-2018</i>	308

PENJELASAN UMUM / EXPLANATORY NOTES

Tanda – tanda, satuan-satuan dan lain-lainnya yang digunakan dalam publikasi ini adalah sebagai berikut :

Symbols measurement unit and other acronyms which are used in this publications, are as follows :

1. TANDA-TANDA/SYMBOLS

Data tidak tersedia/ <i>Data not available</i>	:	...
Tidak ada atau nol / <i>Null or zero</i>	:	–
Data dapat diabaikan/ <i>Data negligible</i>	:	0
Tanda decimal/ <i>Decimal point</i>	:	,
Data tidak dapat ditampilkan/ <i>Not applicable</i>	:	NA
Angka perkiraan/ <i>Estimated figures</i>	:	e
Angka sementara/ <i>Preliminary figures</i>	:	x
Angka sangat sementara/ <i>Very preliminary figures</i>	:	xx
Angka diperbaiki/ <i>Revised figures</i>	:	r

2. SATUAN/UNITS

barel/ <i>barrel</i>	:	158,99 liter/ <i>litres</i> = 1/6,2898 m ³
hektar (ha)/ <i>hectare (ha)</i>	:	10 000 m ²
kilometer (km)/ <i>kilometres (km)</i>	:	1 000 meter/ <i>meters (m)</i>
knot/ <i>knot</i>	:	1,8523 km/jam (km/hour)
kuintal/ <i>quintal</i>	:	100 kg
KWh	:	1 000 Watt hour
MWh	:	1 000 KWh
liter (untuk beras)/ <i>litre (for rice)</i>	:	0,80 kg
ons/ <i>ounce</i>	:	28,31 gram/ <i>grams</i>
ton	:	1 000 kg

Satuan lain: buah, dus, butir, helai/lembar, kaleng, batang, pulsa, ton kilometer (ton-km), jam, menit, persen (%).

Other units: unit, pack, pieces, sheet, tin, pulse, ton-kilometres(ton-km), hour, minute, percent (%).

Perbedaan angka di belakang koma disebabkan oleh pembulatan angka.

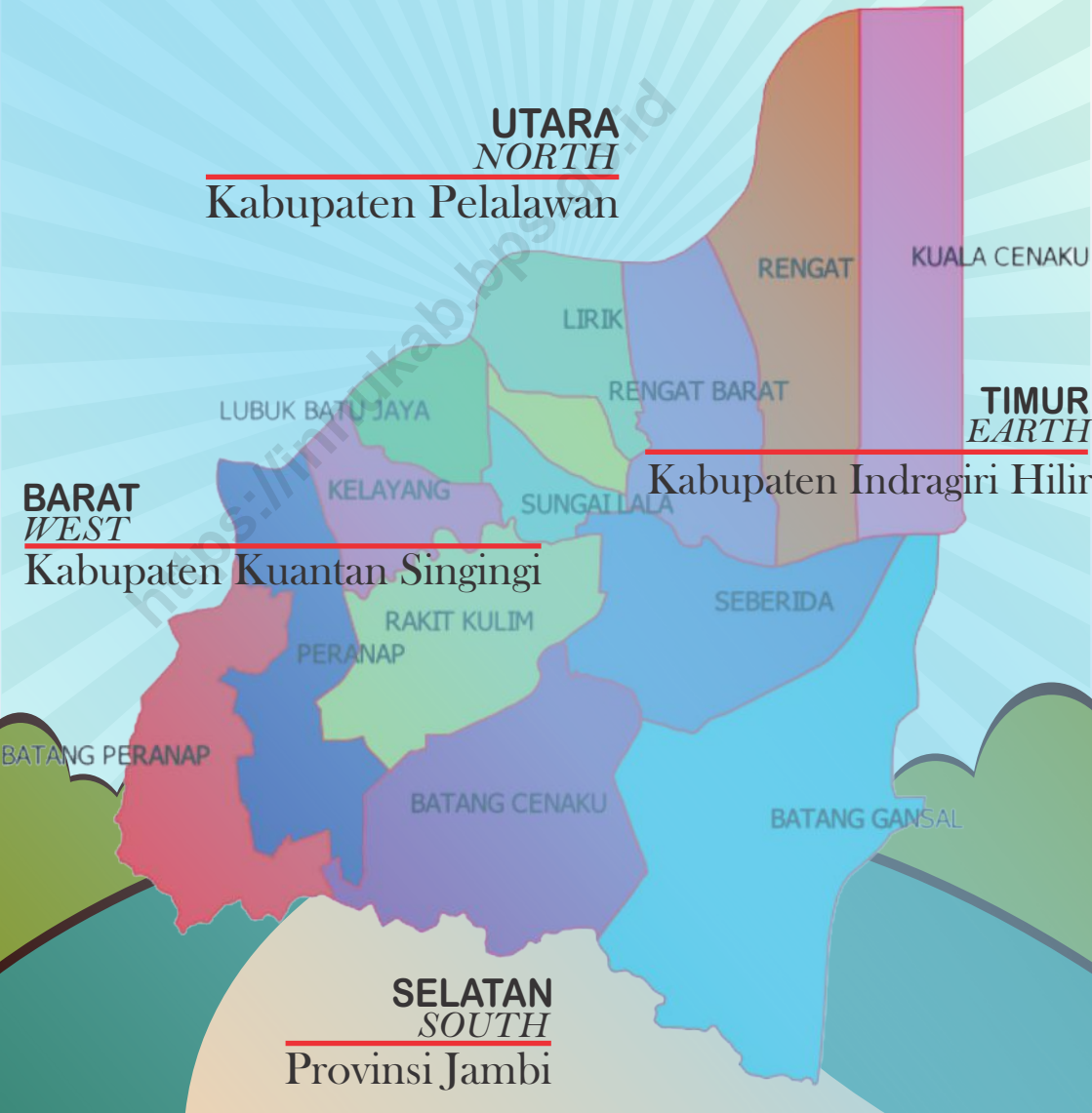
The difference in decimal numbers is caused by rounding.

BAB 1

Chapter

GEOGRAFI DAN IKLIM GEOGRAPHIC AND CLIMATE

PERBATASAN WILAYAH KABUPATEN INDRAGIRI HULU REGIONAL BORDER OF INDRAGIRI HULU REGENCY



PENJELASAN TEKNIS

1. **Luas wilayah** adalah sebuah daerah yang dikuasai atau menjadi teritorial dari sebuah kedaulatan.

- Luas wilayah Kecamatan Batang Peranap masih tergabung dengan kecamatan induknya, yakni Kecamatan Peranap.
- Luas wilayah Kecamatan Rakit Kulim masih tergabung dengan kecamatan induknya, yaitu Kecamatan Kelayang.

TECHNICAL NOTES

1. *The total area is an area controlled or become territorial of a sovereign.*

- *The total area of Batang Peranap District still join the parent district, namely Peranap District.*
- *The total area of Rakit Kulim District still join the parent district, namely Kelayang District.*

- Luas wilayah Kecamatan Sungai Lala dan Lubuk Batu Jaya masih tergabung dengan kecamatan induknya, yakni Kecamatan Pasir Penyu.
- Luas wilayah Kecamatan Kuala Cenaku masih tergabung dengan kecamatan induknya, yakni Kecamatan Rengat.

- *The total area of Sungai Lala and Lubuk Batu Jaya District still join the parent district, namely Pasir Penyu District.*
- *The total area of Kuala Cenaku District still join the parent district, namely Rengat District.*

2. Polusi atau pencemaran lingkungan adalah berubahnya tatanan lingkungan oleh kegiatan manusia atau oleh proses alam sehingga kualitas

2. *Environmental pollution* is the change of the environmental order by human activities or by natural processes so that the quality of the

lingkungan turun sampai ke tingkat tertentu yang menyebabkan lingkungan menjadi tidak berfungsi lagi sesuai dengan peruntukannya (Undang-undang Pokok Pengelolaan Lingkungan Hidup No 4 Tahun 1982).

environment down to a certain level that causes the environment to be no longer functioning in accordance with its allocation (Basic Law of Environmental Management No. 4/1982).

3. Bahan berbahaya dan beracun (B3) adalah zat atau bahan-bahan lain yang dapat membahayakan kesehatan atau kelangsungan hidup manusia, makhluk lain, dan atau lingkungan hidup pada umumnya. Karena sifat-sifatnya itu, bahan berbahaya dan beracun serta limbahnya perlu penanganan khusus.

3. Hazardous and toxic substances are substances or other substances which may harm the health or survival of humans, other creatures, and or the environment in general. Due to its properties, hazardous and toxic materials and wastes require special handling.

4. **Air limbah** adalah air yang telah mengalami penurunan kualitas karena pengaruh manusia.
 5. **Suhu udara** adalah keadaan udara pada waktu dan tempat tertentu.
 6. **Kelembaban udara** adalah jumlah kandungan uap air yang ada dalam udara.
 7. **Kecepatan angin** adalah kecepatan udara yang bergerak secara horizontal pada ketinggian dua meter di atas tanah.
 8. **Tekanan udara** adalah tekanan yang ditimbulkan oleh beratnya lapisan udara.
4. **Wastewater** is water that has decreased quality because of human influence.
 5. **The air temperature** was the state of the air at a specific time and place.
 6. **Humidity** is the amount of water vapor content in the air.
 7. **Wind speed** is the speed of the air that moves horizontally at a height of two meters above the ground.
 8. **Air pressure** is the pressure exerted by the severity of the air layer.

9. Penyinaran matahari merupakan energi panas matahari yang menimbulkan perubahan suhu, tekanan, dan kelembaban udara di muka bumi.

10. Curah hujan merupakan jumlah air yang jatuh di permukaan tanah selama periode tertentu.

11. *Solar radiation* is solar thermal energy that causes changes in temperature, pressure, and humidity in the face of the earth.

12. *Rainfall* is the amount of water that falls on the ground during certain periods.

ULASAN

1.1 Lokasi dan Keadaan Geografis

Luas wilayah Kabupaten IndragiriHulu meliputi 8.198,26 Km² (819.826,0 Ha) yang terdiri dari dataran rendah, dataran tinggi dan rawa-rawa dengan ketinggian 5-100 m di atas permukaan laut.

DESCRIPTION

1.1 *Location and Geographical Condition*

Area width of Indragiri Hulu Regency comprise 8.198,26 Km² (819.826,0 Ha). Which is consist of low land, high land and swamp area with altitude of 5-100 m above sea level.

Kabupaten Indragiri Hulu terletak pada :

- $0^{\circ} 15'$ Lintang Utara
- $1^{\circ} 5'$ Lintang Selatan
- $101^{\circ} 10'$ Bujur Timur
- $102^{\circ} 48'$ Bujur Timur

Kabupaten Indragiri Hulu berbatasan dengan :

- Sebelah Utara dengan Kabupaten Pelalawan
- Sebelah Selatan dengan Kabupaten Bungo Tebo (Propinsi Jambi)
- Sebelah Barat dengan Kabupaten Kuantan Singingi
- Sebelah Timur dengan Kabupaten Indragiri Hilir

Ibukota kecamatan dengan jarak terjauh dari ibukota kabupaten adalah Kecamatan Batang Peranap dengan jarak 96 km.

Indragiri Hulu Regency located on :

- $0^{\circ} 15'$ North Latitude
- $1^{\circ} 5'$ South Latitude
- $101^{\circ} 10'$ East Longitude
- $102^{\circ} 48'$ East Longitude

Indragiri Hulu Regency have border with :

- Pelalawan Regency at the north side
- Bungo Tebo Regency (Jambi Province) at the south side
- Kuantan Singingi Regency in the west side

Indragiri Hilir Regency in the east side Sub district Capital with most far distance from Regency Capital is Batang Peranap Sub district Capital with distance at 96 km from Regency Capital.

Permasalahan terkait pencemaran lingkungan yang terjadi di Kabupaten Indragiri Hulu tidak lepas dari perhatian perusahaan yang ada mengenai bagaimana pengelolaan limbah itu dihasilkan. Pengelolaan limbah hasil industri atau limbah pabrik memerlukan penanganan khusus dan juga kerjasama dari pemerintah daerah setempat.

Di Kabupaten Indragiri Hulu tercatat ada sebanyak 89 perusahaan yang berpotensi mencemarkan lingkungan. Jumlah ini naik cukup drastis dari tahun 2017 lalu yang berjumlah 8 perusahaan. Ini menunjukkan adanya peningkatan peran serta perusahaan untuk memiliki izin pengelolaan lingkungan.

Problems related to environmental pollution that occurred in Indragiri Hulu Regency can not be separated from the company's concern about how waste management is generated. The management of industrial waste or factory waste requires special handling as well as cooperation from the local government.

In Indragiri Hulu Regency there are 89 companies that have the potential to pollute the environment. This number increased drastically from 2017 ago which amounted to 8 companies. This show an increase in the participation of companies to environmental management permit.

Sementara itu, pada tahun 2018 tercatat ada sebanyak 38 perusahaan di Kabupaten Indragiri Hulu yang memiliki izin pengelolaan limbah bahan berbahaya dan beracun (B3) dan sebanyak 21 perusahaan yang memiliki izin pembuangan air limbah.

1.2 Iklim

Suhu dan kelembaban udara disuatu tempat antara lain ditentukan oleh tinggi rendahnya tempat tersebut terhadap permukaan laut dan jaraknya dari pantai. Suhu udara maksimum pada tahun 2018 yaitu 27,7 °C, sedangkan suhu minimum berkisar pada 26,5 °C.

Meanwhile, by 2018 there are 38 companies in Indragiri Hulu Regency which have licenses for hazardous and toxic waste management (B3) and as many as 21 companies have wastewater permits.

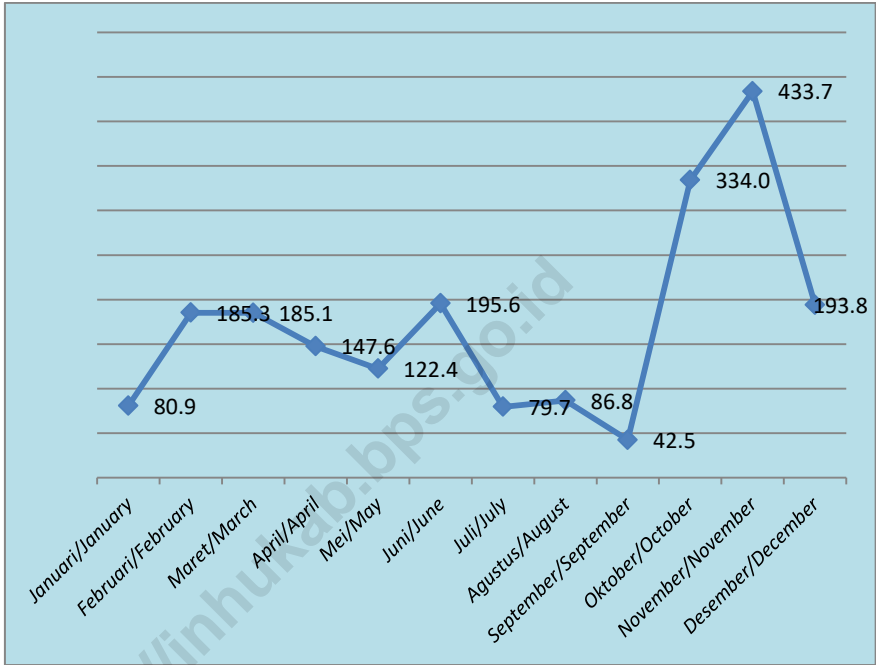
1.2 Climate

Climate and air humidity of one place, among them, determined by, the lowness of one place toward sea level and distance to the coast. Maximum air temperature at the year of 2018 was around 27.7 °C, while minimum temperature was around 26.5 °C.

Curah hujan disuatu tempat antara lain dipengaruhi oleh keadaan iklim, keadaan ortographi dan perputaran/pertemuan arus udara, oleh karena itu jumlah curah hujan beragam menurut bulan dan stasiun pengamat. Curah hujan maksimum pada tahun 2018 sebesar 433,7 mm/26 hari yang terjadi pada bulan November. Kelembapan udara maksimum mencapai 86%, sedangkan kelembapan udara minimum berkisar pada 80%.

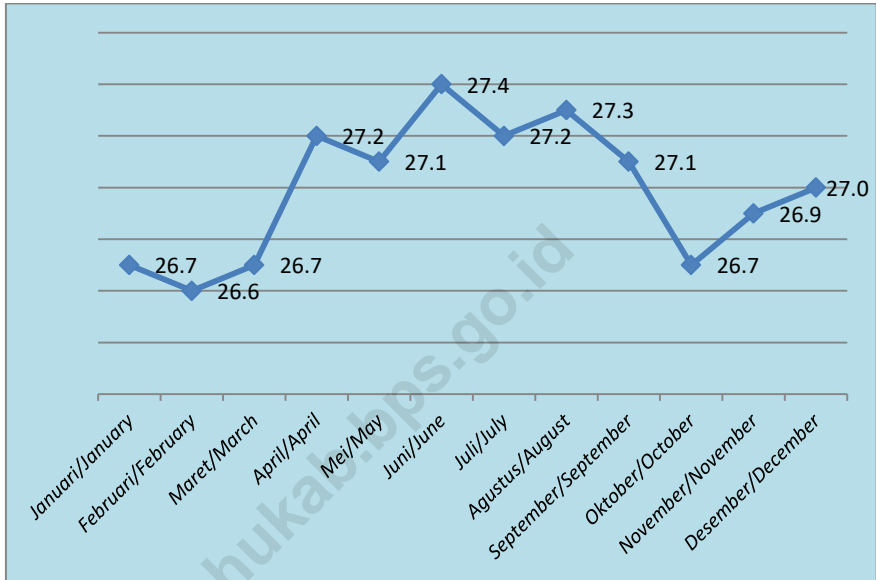
Rain fall in one place, among them, influenced by climate condition, orthographic condition and circulation/ impact of air flow, so that the amount of rain fall are variously, according to month and observation station. Maximum rainfall at the year of 2018 was around 433.7 mm/26 days, which occurred in November. Maximum air humidity was reached 86%, while minimum humidity 80%.

Gambar 1.1 Jumlah Curah Hujan di Kabupaten Indragiri Hulu, 2018
Picture Number of Rainfall in Indragiri Hulu Regency, 2018



Sumber/Source: Stasiun Meteorologi Japura/Japura Meteorology Station

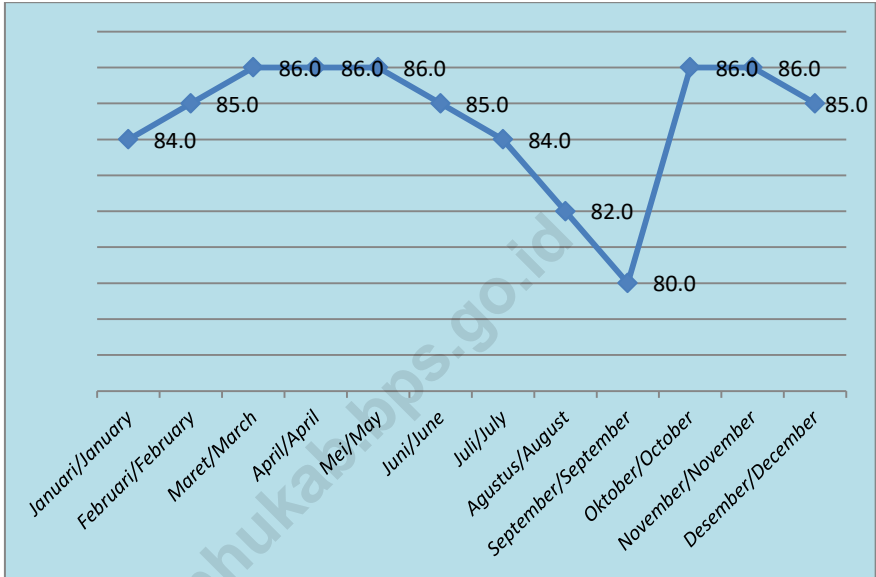
Gambar 1.2 Rata-rata suhu di Kabupaten Indragiri Hulu, 2018
Picture Average Temperature in Indragiri Hulu Regency, 2018



Sumber/Source: Stasiun Meteorologi Japura/Japura Meteorology Station

Gambar 1.3 Rata-rata Kelembaban Udara di Kabupaten Indragiri Hulu, 2018
Picture Rata-rata Kelembaban Udara di Kabupaten Indragiri Hulu, 2018

Average Humidity in Indragiri Hulu Regency, 2018



Sumber/Source: Stasiun Meteorologi Japura/Japura Meteorology Station

1 Geografi dan Iklim/Geography and Climate

Tabel 1.1.1 Luas Daerah dan Jumlah Pulau Menurut Kecamatan, 2018
Table Total Area and Number Island by Sub District, 2018

Kecamatan <i>Sub District</i>	Ibukota Kecamatan <i>Capital of Sub District</i>	Luas (KM2) <i>Total Area (square KM)</i>
(1)	(2)	(3)
1 Peranap	Peranap	1,700.98
2 Batang Peranap	Selunak	*)
3 Seberida	Pangkalan Kasai	960.29
4 Batang Cenaku	Aur Cina	970.00
5 Batang Gansal	Seberida	950.00
6 Kelayang	Simpang Kelayang	879.84
7 Rakit Kulim	Petonggan	*)
8 Pasir Penyu	Air Molek	372.50
9 Lirik	Lirik Area	233.60
10 Sungai Lala	Kelawat	*)
11 Lubuk Batu Jaya	Lubuk Batu Tinggal	*)
12 Rengat Barat	Pematang Reba	921.00
13 Rengat	Rengat	1,210.50
14 Kuala Cenaku	Kuala Cenaku	*)
Indragiri Hulu		8,198.71

*) Luas tidak dapat ditampilkan

Sumber/Source : Kantor Camat se Kabupaten Indragiri Hulu/Sub District Offices of Indragiri Hulu Regency

Lanjutan Tabel/Continued Table 1.1.1

Kecamatan Sub District		Persentase terhadap Luas Kabupaten Percentage to Regency	Jumlah Pulau Number of Islands
(1)	(4)	(5)	
1	Peranap	20.75	1
2	Batang Peranap	*)	1
3	Seberida	11.71	1
4	Batang Cenaku	11.83	1
5	Batang Gansal	11.59	1
6	Kelayang	10.73	1
7	Rakit Kulim	*)	1
8	Pasir Penyu	4.54	1
9	Lirik	2.85	1
10	Sungai Lala	*)	1
11	Lubuk Batu Jaya	*)	1
12	Rengat Barat	11.23	1
13	Rengat	14.76	1
14	Kuala Cenaku	*)	1
Indragiri Hulu		100	1

*) Luas tidak dapat ditampilkan

Sumber/Source : Kantor Camat se Kabupaten Indragiri Hulu/Sub District Offices of Indragiri Hulu Regency

Lanjutan Tabel/Continued Table 1.1.1

	Kecamatan <i>Sub District</i>	Tinggi Wilayah <i>Altitude</i>	Jarak ke Ibukota <i>Distance to the Capital</i>
	(1)	(6)	(7)
1	Peranap	38	92
2	Batang Peranap	24	96
3	Seberida	53	35
4	Batang Cenaku	42.5	61
5	Batang Gansal	100	65
6	Kelayang	62	65
7	Rakit Kulim	30.9	85
8	Pasir Penyu	35	45
9	Lirik	6	40
10	Sungai Lala	20.6	55
11	Lubuk Batu Jaya	32.1	74
12	Rengat Barat	23	15
13	Rengat	13.2	0
14	Kuala Cenaku	5.1	20
Indragiri Hulu			

Sumber/Source :

Kantor Camat se Kabupaten Indragiri Hulu/*Sub District Offices of Indragiri Hulu Regency*

Tabel 1.1.2 Jumlah Perusahaan yang Berpotensi Mencemari Lingkungan menurut Kecamatan di Kabupaten Indragiri Hulu, 2016-2018

Number of Establishment Those Potential Environmental Pollution by Subdistrict in Indragiri Hulu Regency, 2016-2018

	Kecamatan Sub District	Tahun/Year		
		2016	2017	2018
	(1)	(2)	(3)	(1)
1	Peranap	1	-	1
2	Batang Peranap	1	-	1
3	Seberida	-	-	13
4	Batang Cenaku	1	1	1
5	Batang Gansal	-	-	25
6	Kelayang	-	-	5
7	Rakit Kulim	2	1	2
8	Pasir Penyau	-	1	4
9	Lirik	2	1	4
10	Sungai Lala	-	-	3
11	Lubuk Batu Jaya	-	-	2
12	Rengat Barat	1	3	15
13	Rengat	-	1	8
14	Kuala Cenaku	-	-	5
	Indragiri Hulu	8	8	89

Sumber/Source: Dinas Lingkungan Hidup Kabupaten Indragiri Hulu/Regional Environment Impact of Indragiri Hulu Regency

Tabel 1.1.3 Jumlah Perusahaan yang Memiliki Izin Pengelolaan Limbah B3 di Kabupaten Indragiri Hulu, 2017-2018
 Table
Number of Companies Who Have B3 Waste Management Permit in Indragiri Hulu Regency, 2017-2018

	Jenis Kegiatan <i>Type of Activity</i>	Tahun Year	
		2017	2018
	(1)	(2)	(3)
1	Perkebunan dan Pabrik Kelapa Sawit <i>Palm Oil Plantation and Plant</i>	6	7
2	Perkebunan Kelapa Sawit <i>Palm Oil Plantation</i>	3	3
3	Pabrik Kelapa Sawit <i>Palm Oil Factory</i>	11	12
4	Perkebunan Karet <i>Rubber Plantation</i>	1	1
5	Pabrik Karet <i>Rubber Factory</i>	2	2
6	Jasa Pertambangan Minyak dan Gas Bumi <i>Oil and Gas Mining Services</i>	1	1
7	Eksplorasi Produksi Minyak dan Gas Bumi <i>Exploration of Oil and Gas Production</i>	3	3
8	Workshop/Bengkel Perbaikan Tabung LPG 3 Kg <i>Repair Workshop LPG 3 Kg</i>	1	1
9	Hutan Tanaman Industri <i>Industrial Forest</i>	4	4
10	Rumah Sakit dan Pelayanan Kesehatan <i>Hospital and Health Services</i>	1	1
11	Showroom Mobil dan Bengkel <i>Car Showroom and Workshop</i>	1	1
12	Pembangkit Listrik Tenaga Mesin Gas <i>Gas Engine Power Plant</i>	1	1
13	Pembangkit Listrik Tenaga Diesel <i>Diesel Power Plant</i>	1	1
	Indragiri Hulu	36	38

Sumber/Source: Dinas Lingkungan Hidup Kabupaten Indragiri Hulu/*Regional Environment Impact of Indragiri Hulu Regency*

Tabel 1.1.4 Jumlah Perusahaan yang Memiliki Izin Pembuangan Air Limbah di Kabupaten Indragiri Hulu, 2017-2018

Table

Number of Companies Who Have Waste Disposal Permits in Indragiri Hulu Regency, 2017-2018

	Jenis Kegiatan <i>Type of Activity</i>	Tahun Year	
		2017	2018
	(1)		(2)
1	Perkebunan dan Pabrik Kelapa Sawit <i>Palm Oil Plantation and Plant</i>	1	5
2	Pabrik Kelapa Sawit <i>Palm Oil Factory</i>	9	10
3	Industri Karet Remah <i>Crumb Rubber Industry</i>	2	2
4	Produksi Migas <i>Oil and Gas Production</i>	2	2
5	Rumah Sakit Umum Daerah <i>Regional Public Hospital</i>	1	2
	Indragiri Hulu	15	21

Sumber/Source: Dinas Lingkungan Hidup Kabupaten Indragiri Hulu/*Regional Environment Impact of Indragiri Hulu Regency*

1.2 IKLIM/*CLIMATE*

Tabel 1.2.1 Rata-rata Suhu dan Kelembaban Udara menurut Bulan di Kabupaten Indragiri Hulu, 2018
Table

Average Temperature and Humidity by Month in Indragiri Hulu Regency, 2018

<i>Bulan/Month</i>	<i>Suhu Udara</i> Temperature (°C)			<i>Kelembaban Udara</i> Humidity (%)		
	<i>Maks</i> <i>Max</i>	<i>Min</i>	<i>Rata-rata</i> <i>Average</i>	<i>Maks</i> <i>Max</i>	<i>Min</i>	<i>Rata-rata</i> <i>Average</i>
	(1)	(2)	(3)	(4)	(5)	(6)
<i>Januari/January</i>	34.2	21.2	26.7	98.0	53.0	84.0
<i>Februari/February</i>	34.4	21.0	26.6	98.0	49.0	85.0
<i>Maret/March</i>	34.0	22.2	26.7	98.0	53.0	86.0
<i>April/April</i>	34.4	22.2	27.2	100.0	49.0	86.0
<i>Mei/May</i>	34.6	22.6	27.1	98.0	50.0	86.0
<i>Juni/June</i>	34.8	22.0	27.4	98.0	51.0	85.0
<i>Juli/July</i>	34.0	22.2	27.2	98.0	49.0	84.0
<i>Agustus/August</i>	35.0	20.8	27.3	98.0	45.0	82.0
<i>September/September</i>	35.0	21.6	27.1	100.0	41.0	80.0
<i>Oktober/October</i>	34.8	22.0	26.7	98.0	50.0	86.0
<i>November/November</i>	34.4	22.4	26.9	98.0	56.0	86.0
<i>Desember/December</i>	34.6	21.6	27.0	99.0	46.0	85.0

Sumber/source : Stasiun Meteorologi Japura/*Japura Meteorology Station*

Tabel 1.2.2 Rata-Rata Tekanan Udara, Kecepatan Angin dan Penyinaran Matahari menurut Bulan di Kabupaten Indragiri Hulu, 2018
Table

Average Atmospheric Pressure, Wind Velocity and Duration of Sunshine by Month in Indragiri Hulu Regency, 2018

Bulan/Month	Tekanan Udara Atmospheric Pressure (mb)	Kecepatan Angin/Wind Velocity (knot)	Penyinaran Matahari Duration of Sunshine (%)
(1)	(2)	(3)	(4)
Januari/January	1 009.2	5	40
Februari/February	1 011.0	6	37
Maret/March	1 009.9	5	51
April/April	1 009.4	5	42
Mei/May	1 009.6	5	45
Juni/June	1 009.9	5	53
Juli/July	1 009.1	5	59
Agustus/August	1 009.6	5	56
September/September	1 009.9	6	59
Oktober/October	1 010.3	5	53
November/November	1 009.7	6	46
Desember/December	1009.5	7	38

Sumber/source : Stasiun Meteorologi Japura/Japura Meteorology Station

Tabel 1.2.3 Jumlah Curah Hujan dan Hari Hujan menurut Bulan di Kabupaten Indragiri Hulu, 2018

Amount of Precipitation and Number of Rainy Days by Month in Indragiri Hulu Regency, 2018

Bulan/Month	Curah Hujan Precipitation (mm)	Hari Hujan (hari) Rainy Days (days)
(1)	(2)	(3)
Januari/January	80.9	12
Februari/February	185.3	21
Maret/March	185.1	21
April/April	147.6	19
Mei/May	122.4	23
Juni/June	195.6	9
Juli/July	79.7	16
Agustus/August	86.8	16
September/September	42.5	10
Oktober/October	334.0	26
November/November	433.7	25
Desember/December	193.8	15

Sumber/source : Stasiun Meteorologi Japura/Japura Meteorology Station

Tabel 1.2.4 Penguapan, Petir, Kejadian Kabut dan Asap di Kabupaten Indragiri Hulu, 2018
Table

The Evaporation, Thunderstorm, Fog and Smoke Occurrence in Indragiri Hulu, 2018

Bulan/Month	Penguapan (mm) Evaporation (mm)	Frekuensi Petir (kali) Frequency of Thunderstorm (times)	Kejadian Kabut (kali) Fog Occurrence (times)	Kejadian Asap (kali) Smoke Occurrence (times)
(1)	(2)	(3)	(4)	(5)
Januari/January	120.8	3	4	-
Februari/February	70.4	8	1	-
Maret/March	116.1	13	10	-
April/April	126.9	14	12	-
Mei/May	108.7	12	8	-
Juni/June	96.4	5	8	-
Juli/July	111.3	5	5	-
Agustus/August	109.5	6	5	-
September/September	117.6	2	5	1
Oktober/October	99.8	17	10	-
November/November	84.9	8	1	-
Desember/December	104.7	6	3	-

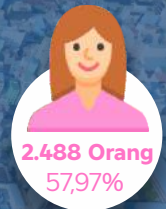

Sumber/source : Stasiun Meteorologi Japura/Japura Meteorology Station

BAB 2

PEMERINTAHAN GOVERNMENT

Jumlah PNS di Kabupaten Indragiri Hulu, 2018

Number of Civil Servants of Indragiri Hulu Regency, 2018



Sumber: Badan Kepegawaian, Pendidikan, dan Pelatihan Daerah Kab. Indragiri Hulu

Source: Board of Employee Affair and Regional Training of Indragiri Hulu Regency

Wilayah administratif Kabupaten Indragiri Hulu

Administrative Area of Indragiri Hulu
Regency

14 Kecamatan 14 Subdistricts

178 Desa 178 Villages

16 Kelurahan 16 Villages

Sumber: DPRD Kab. Indragiri Hulu

Representative Regional Council of Indragiri Hulu Regency

PENJELASAN TEKNIS

1. **Desa** adalah suatu wilayah yang ditempati sejumlah penduduk sebagai kesatuan masyarakat yang di dalamnya merupakan kesatuan hukum yang memiliki organisasi pemerintahan terendah langsung di bawah camat, dan berhak menyelenggarakan rumah tangganya sendiri (otonomi) dalam ikatan negara kesatuan Republik Indonesia.
2. **Kelurahan** adalah suatu wilayah yang ditempati oleh sejumlah penduduk yang memiliki organisasi pemerintahan terendah

TECHNICAL NOTES

1. **Village** is an area occupied by a population as a whole society in which an entity which has the lowest administrative organization directly under the district head, who has the right to conduct his own household (autonomy) in the bonds of the unitary Republic of Indonesia.
2. **Kelurahan** is an area occupied by a population that has the lowest administrative organization directly under the district

langsung di bawah camat yang tidak berhak menyelenggarakan rumah tangganya sendiri.

3. **Desa Swadaya** adalah suatu wilayah pedesaan yang hampir seluruh masyarakatnya mampu memenuhi kebutuhannya dengan cara mengadakan sendiri.

4. **Desa Swakarya** adalah klasifikasi desa peralihan atau transisi antara desa swadaya ke desa swasembada yang memiliki ciri kebiasaan atau adat istiadat yang tidak mengikat penuh namun masih digunakan sebagai panduan.

head who does not have the right to hold their own household.

3. **Swadaya Village** is a rural area that almost all its people are able to meet their needs by holding their own.

4. **Swakarya Village** is a classification of transitional villages or transitions between self-reliant villages to self-sufficient villages that have customs that are not fully binding but are still used as guides.

5. **Desa Swasembada** adalah desa yang masyarakatnya telah mampu memanfaatkan dan mengembangkan sumber daya alam dan potensinya sesuai dengan kegiatan pembangunan regional.

6. **DPR (Dewan Perwakilan Rakyat)** adalah sebuah lembaga tinggi negara yang anggota-anggotanya berasal dari anggota suatu partai politik yang memiliki peranan penting dalam setiap kebijakan-kebijakan yang akan diambil oleh negara.

5. ***Swasembada Village*** is a village whose people have been able to utilize and develop natural resources and their potential in accordance with regional development activities.

6. ***DPR (House of Representatives)*** is a high state institution whose members come from a member of a political party that has an important role in each of the policies that will be taken by the state.

7. Pengertian Pegawai Negeri Sipil (PNS) Menurut UU No 15 Tahun 2014 adalah warga negara Indonesia yang memenuhi syarat tertentu, diangkat sebagai pegawai ASN secara tetap oleh pejabat Pembina kepegawaian untuk menduduki jabatan pemerintahan.

8. Pangkat adalah kedudukan yang menunjukkan tingkatan seorang Pegawai Negeri sipil (PNS) berdasarkan jabatannya dalam rangkaian susunan kepegawaian dan digunakan sebagai dasar penggajian.

7. Definition of Civil Servants (PNS) According to Law No. 15 of 2014 were Indonesian citizens who meet certain requirements, was appointed as an employee ASN regularly by officials staffing a position in government.

8. Grade is the position that indicates the level of a Civil Servant (PNS) based his position in the staffing and used as the basis for payroll.

ULASAN

DESCRIPTION

2.1 Wilayah Administratif

Pada tahun 1999 Kabupaten Indragiri Hulu dipecah lagi menjadi 2 Kabupaten yaitu Kabupaten Kuansing berkedudukan di Taluk Kuantan dan Kabupaten Indragiri Hulu berkedudukan di Rengat. Dan pada tahun 2004 mengalami beberapa pemekaran wilayah Kecamatan sehingga menjadi 14 (empat belas kecamatan) Kecamatan :

1. Kec. Rengat , ibukota Rengat
2. Kec. Rengat Barat, ibukota Pematang Reba
3. Kec. Seberida, ibukota Pangkalan Kasai

2.1 Administrative Region

In 1999 Indragiri Hulu Regency divided into two regency, that are Kuantan Singingi Regency with Teluk Kuantan as it capital and Indragiri Hulu Regency with Rengat as it capital. And at the year of 2004, Regency of Indragiri Hulu blossomed up become 14 district, that are :

1. *Rengat District, capital Rengat*
2. *Rengat Barat District, capital Pematang Reba*
3. *Seberida District, capital Pangkalan Kasai*

- | | |
|--|---|
| 4. Kec. Batang Gansal,
ibukota Seberida | 4. <i>Batang Gansal District,
capital Seberida</i> |
| 5. Kec. Batang Cenaku,
ibukota Aur Cina | 5. <i>Batang Cenaku District,
capital Aur Cina</i> |
| 6. Kec. Pasir Penyu, ibukota
Air Molek | 6. <i>Pasir Penyu District,
capital Air Molek</i> |
| 7. Kec. Lirik, ibukota Lirik | 7. <i>Lirik District, capital Lirik</i> |
| 8. Kec. Kelayang, ibukota
Simpang Kelayang | 8. <i>Kelayang District, capital
Simpang Kelayang</i> |
| 9. Kec. Peranap, ibukota
Peranap | 9. <i>Peranap District, capital
Peranap</i> |
| 10. Kec. Batang Peranap,
ibukota Selunak | 10. <i>Batang Peranap District,
capital Selunak</i> |
| 11. Kec. Rakit Kulim, ibukota
Petonggan | 11. <i>Rakit Kulim District, capital
Petonggan</i> |
| 12. Kec. Sungai Lala, ibukota
Kelawat | 12. <i>Sungai Lala District,
capital Kelawat.</i> |
| 13. Kec. Lubuk Batu Jaya,
ibukota Lubuk Batu
Tinggal | 13. <i>Lubuk Batu Jaya District,
capital Lubuk Batu
Tinggal</i> |
| 14. Kec. Kuala Cenaku,
ibukota Kuala Cenaku | 14. <i>Kuala Cenaku District,
capital Kuala Cenaku</i> |

Kabupaten Indragiri Hulu terbagi menjadi 194 desa, hasil pemekaran desa dan kecamatan tahun 2006 yang sebelumnya hanya 9 kecamatan dan 172 desa.

Indragiri Hulu Regency divided into 194 villages, as a result of blossomed up of villages and sub district at the year of 2006, which was only 9 sub district and 172 villages before.

2.2 Anggota Dewan Perwakilan Rakyat Daerah

DPRD kabupaten Indragiri Hulu sebagai penyalur aspirasi rakyat beranggotakan seluruhnya 40 orang, yang terdiri dari 35 anggota dewan laki-laki dan 5 anggota dewan perempuan.

2.2 Regional Representatives Council

Regional Representative Council of Indragiri Hulu Regency as a channel of people's aspiration with total number of member are 40, which are 35 men and 5 women.

Anggota Dewan Perwakilan Rakyat Daerah (DPRD) Kabupaten Indragiri Hulu terbagi atas 4 komisi. Tiap komisi memiliki tugas yang berbeda. Tugas bidang komisi 1 adalah

Members of the Regional Representatives Council (DPRD) Indragiri Hulu divided into four commissions. Each commission has a different task. Task of field commission 1 is government,

pemerintahan, hukum, pengawasan, dan kamtib. Tugas bidang komisi 2 adalah ekonomi dan keuangan. Tugas bidang komisi 3 adalah pembangunan dan pemberdayaan, sedangkan tugas bidang komisi 4 adalah pendidikan.

2.3 Sumber Daya Manusia (SDM)

Pemerintahan suatu daerah merupakan unsur penting dalam perencanaan dan pelaksanaan pembangunan, karena pemerintahan suatu daerah merupakan perencana dan penentu kebijakan pembangunan di suatu daerah.

law, supervision, and security. Task of field commission 2 is economic and financial. Task of field commission 3 is development and empowerment, while task of field commission 4 is the education.

2.3 Human Resources (HR)

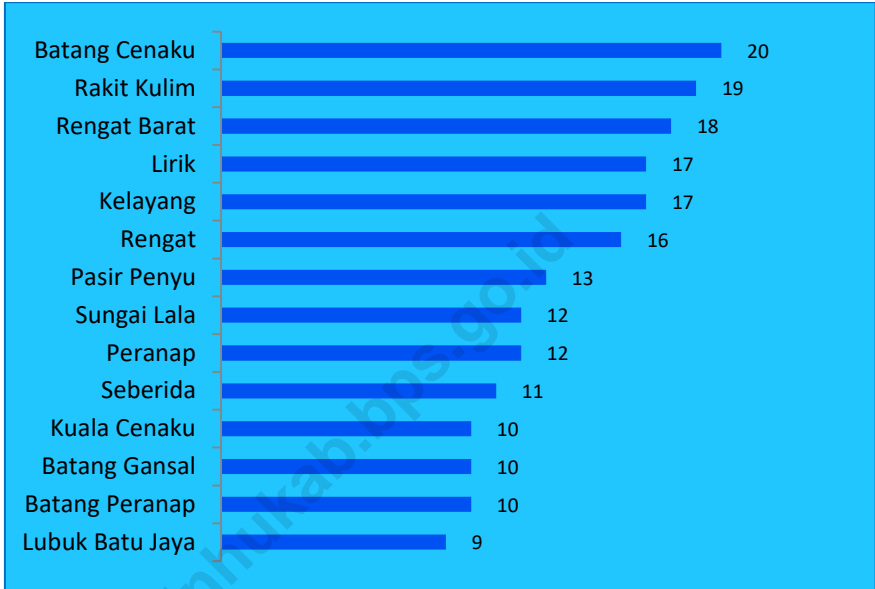
Government of one region is important component in planning and actuating the development, because the government of one region is a planner and determiner of development policy in certain region.

Jumlah Pegawai Negeri Sipil (PNS) di lingkungan Pemerintah Kab. Indragiri Hulu tahun 2018 sebanyak 5.608 orang yang tersebar di 64 unit administrasi. Jumlah PNS perempuan lebih banyak dibandingkan dengan PNS laki-laki, dengan persentase masing-masing 57,97% dan 42,03%. Persentase jumlah PNS perempuan dibandingkan dengan tahun 2017 lalu menurun sekitar 2,7% atau berkurang sebanyak 97 orang. Berdasarkan tingkat pendidikan yang ditamatkan, tercatat sebanyak 25,27 persen PNS dengan tingkat pendidikan \leq SLTA, 30,28 persen memiliki tingkat pendidikan DI-DIII, 44,45 persen dengan tingkat pendidikan \geq S1.

Number of Civil Servants (PNS) within the Government of Kab. Indragiri Hulu in 2018 as many as 5,608 people spread in 64 administrative units. The number of female civil servants is higher compared to male civil servants, with percentage of 57.97% and 43.03%, respectively. The percentage of female civil servants compared to the year 2017 then reduced by about 2.7% or reduced by 97 people. Based on education level, 25,27 percent of civil servants with education level \leq SLTA, 30,28 percent have education level DI-DIII, 44,45 percent with education level \geq S1.

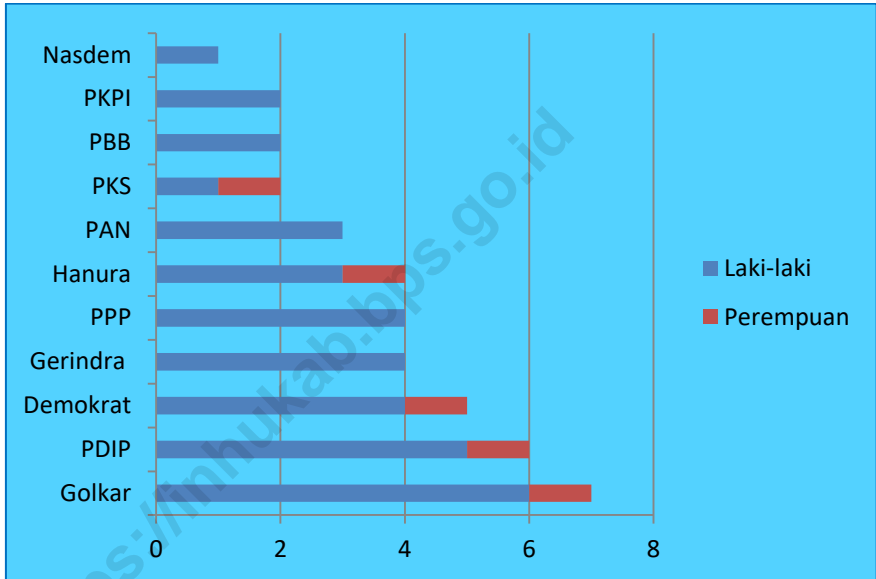
Gambar 2.1 Jumlah Desa/Kelurahan di Kabupaten Indragiri Hulu, 2018
Picture

Number of Villages in Indragiri Hulu Regency, 2018



Sumber/Source BPS Kabupaten Indragiri Hulu/BPS-Statistics of Indragiri Hulu Regency

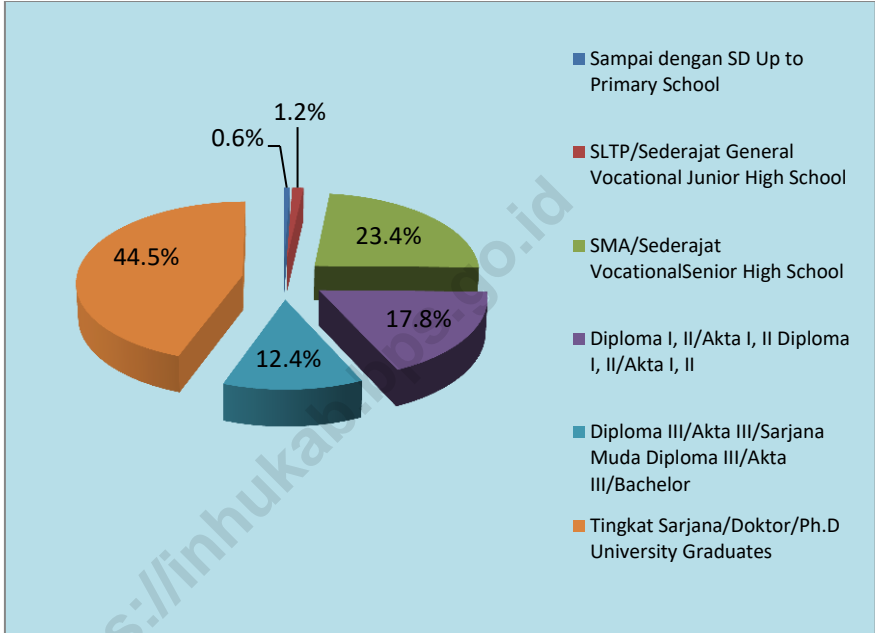
Gambar 2.2 Jumlah Anggota DPRD Menurut Partai Politik di Kabupaten Indragiri Hulu, 2018
Picture **Jumlah Anggota DPRD Menurut Partai Politik di Kabupaten Indragiri Hulu, 2018**
Number of Members of The Regional House of Representatives by Political Parties in Indragiri Hulu Regency, 2018



Sumber/Source DPRD Kabupaten Indragiri Hulu/Representative Regional Council of Indragiri Hulu Regency

Gambar 2.3 Persentase Pegawai Negeri Sipil (PNS) di Kabupaten Indragiri Hulu, 2018
Picture

Number of Civil Servants in Indragiri Hulu Regency, 2018



Sumber/Source Badan Kepegawaian, Pendidikan dan Pelatihan Daerah Kabupaten Indragiri Hulu/Board of Employee Affair and Regional Training of Indragiri Hulu Regency

2.1 WILAYAH ADMINISTRATIFE/*ADMINISTRATIVE AREA***Tabel 2.1.1 Jumlah Desa menurut Kecamatan,2015-2018***Table Number of villages by Sub District, 2015-2018*

Kecamatan Sub District	2015	2016	2017	2018
(1)	(2)	(3)	(4)	(5)
1 Peranap	10	10	10	10
2 Batang Peranap	10	10	10	10
3 Seberida	10	10	10	10
4 Batang Cenaku	20	20	20	20
5 Batang Gansal	10	10	10	10
6 Kelayang	16	16	16	16
7 Rakit Kulim	19	19	19	19
8 Pasir Penyu	8	8	8	8
9 Lirik	17	17	17	17
10 Sungai Lala	12	12	12	12
11 Lubuk Batu Jaya	9	9	9	9
12 Rengat Barat	17	17	17	17
13 Rengat	10	10	10	10
14 Kuala Cenaku	10	10	10	10
Indragiri Hulu	178	178	178	178

Sumber/Source: Bagian Tata Pemerintahan Kabupaten Indragiri Hulu/*Sectin of the Administration of Indragiri Hulu Regency*

Tabel 2.1.2 Jumlah Kelurahan menurut Kecamatan, 2015-2018*Table Number of Sub District by Sub District, 2015-2018*

Kecamatan	2015	2016	2017	2018
<i>Sub District</i>				
<i>(1)</i>	<i>(2)</i>	<i>(3)</i>	<i>(4)</i>	<i>(5)</i>
1 Peranap	2	2	2	2
2 Batang Peranap	-	-	-	-
3 Seberida	1	1	1	1
4 Batang Cenaku	-	-	-	-
5 Batang Gansal	-	-	-	-
6 Kelayang	1	1	1	1
7 Rakit Kulim	-	-	-	-
8 Pasir Penyu	5	5	5	5
9 Lirik	-	-	-	-
10 Sungai Lala	-	-	-	-
11 Lubuk Batu Jaya	-	-	-	-
12 Rengat Barat	1	1	1	1
13 Rengat	6	6	6	6
14 Kuala Cenaku	-	-	-	-
Indragiri Hulu	16	16	16	16

Sumber/Source: Bagian Tata Pemerintahan Kabupaten Indragiri Hulu/*Sectin of the Administration of Indragiri Hulu Regency*

Tabel 2.1.3 Nama-nama Bupati Kabupaten Indragiri Hulu*Table The Name of Indragiri Hulu Regent*

	Nama	Jabatan	Masa Jabatan
	<i>Name</i>	<i>Occupation</i>	<i>Period Of Occupy</i>
	(1)	(2)	(3)
1	Encik Ali Datuk Bandahara	Pejabat Bupati	1945 - 1947
2	Amir Hamzah	Pejabat Bupati	1947 - 1948
3	Tulus (Patih)	Pejabat Bupati	1948 - 1949
4	Umar Usman	Bupati Militer	1949 - 1952
5	Raja Yamin	Bupati Indragiri	1952 - 1952
6	Oedin	Bupati Indragiri	1952 - 1955
7	Datuk Wan Abdurrahman	Bupati Indragiri	1955 - 1956
8	Datuk Achmad	Bupati Indragiri	1956 - 1958
9	Tengku Bey	Bupati Indragiri	1958 - 1960
10	H. Masnoer	Bupati Kab. Indragiri Hulu	1960 - 1976
11	Dulharsono, SH	Bupati Kab. Indragiri Hulu	1976 - 1984
12	Tata Suparta	Bupati Kab. Indragiri Hulu	1984 - 1989
13	Ruchiyat Saepudin	Bupati Kab. Indragiri Hulu	1989 - 1999
14	Drs. R. Thamsir Rachman	Bupati Kab. Indragiri Hulu	1999 - 2000
15	Yopi Arianto, SE	Bupati Kab. Indragiri Hulu	2009 - sekarang

Sumber/Source: DPRD Kabupaten Indragiri Hulu/*Representative Regional Council of Indragiri Hulu Regency*

Tabel 2.1.4 Jumlah Desa menurut Kecamatan dan Klasifikasinya di Kabupaten Indragiri Hulu, 2018
Table

Number of Villages by Subdistrict and Classification in Indragiri Hulu Regency, 2018

Kecamatan Subdistrict	Klasifikasi Desa/Village Classification		
	Swadaya	Swakarya	Swasembada
(1)	(2)	(3)	(4)
1 Peranap	5	7	-
2 Batang Peranap	1	5	4
3 Seberida	3	5	3
4 Batang Cenaku	-	16	4
5 Batang Gansal	1	6	3
6 Kelayang	3	12	2
7 Rakit Kulim	14	3	2
8 Pasir Penyu	2	9	2
9 Lirik	1	7	9
10 Sungai Lala	1	10	1
11 Lubuk Batu Jaya	4	4	1
12 Rengat Barat	1	8	9
13 Rengat	8	6	2
14 Kuala Cenaku	3	5	2
Indragiri Hulu	47	103	44

Sumber/Source: Dinas Pemberdayaan Masyarakat dan Desa Kabupaten Indragiri Hulu/Department of Community and Village Empowerment of Indragiri Hulu Regency

Tabel 2.1.5 Jumlah Desa menurut Kecamatan dan Tipologi di Kabupaten Indragiri Hulu, 2018

Number of Villages by Subdistrict and Typologi in Indragiri Hulu Regency, 2018

Kecamatan Subdistrict	Tipologi/Typologi				
	Persawahan/ Rice Fields	Peladangan/ Cultivation	Kehutanan/ Forestry	Pertamban gan/Minin g	Perindustria n/Industry
(1)	(2)	(3)	(4)	(2)	(3)
1 Peranap	-	12	-	-	-
2 Batang Peranap	-	9	1	-	-
3 Seberida	-	9	-	1	1
4 Batang Cenaku	2	18	-	-	-
5 Batang Gansal	-	10	-	-	-
6 Kelayang	-	16	-	-	1
7 Rakit Kulim	-	19	-	-	-
8 Pasir Penyau	-	6	-	1	6
9 Lirik	-	7	-	4	6
10 Sungai Lala	-	12	-	-	-
11 Lubuk Batu Jaya	-	9	-	-	-
12 Rengat Barat	1	17	-	-	-
13 Rengat	-	7	-	-	9
14 Kuala Cenaku	7	3	-	-	-
Indragiri Hulu	10	154	1	6	23

Sumber: Dinas Pemberdayaan Masyarakat dan Desa Kabupaten Indragiri Hulu

Source: Department of Community and Village Empowerment of Indragiri Hulu Regency

Tabel 2.1.6 Banyaknya Penerbitan Sertifikat Hak atas Tanah pada Kantor Pertanahan Kab. Indragiri Hulu, 2018

Number of Issuance of Land Rights Certificate at Land Office of Indragiri Hulu Regency, 2018

	Jenis Sertifikat <i>Certificate Type</i>	Jumlah Bidang <i>Total Area</i>	Luas(m2) <i>Area Large (m2)</i>
	(1)	(2)	(3)
1	Hak Milik / <i>Proprietary</i>	14 986	33 417 491
2	Hak Guna Usaha / <i>Cultivation Rights</i>	19	16 111 200
3	Hak Guna Bangunan / <i>Building Rights</i>	31	42 176
4	Hak Pakai / <i>Right to Use</i>	45	198 042
5	Hak Pengelolaan/ <i>Management Rights</i>	-	-
6	Hak Wakaf / <i>Waqf Rights</i>	7	20 803

Sumber/Source: Kementerian Agraria dan Tata Ruang Badan Pertanahan Nasional Kabupaten Indragiri Hulu/Ministry of Agrarian Affairs and Spatial Planning of The National Land Agency of Indragiri Hulu Regency

Tabel 2.1.7 Jumlah Sertifikat Hak atas Tanah pada Kantor Pertanahan Kab. Indragiri Hulu, 2014 - 2018

Table

Number of Land Rights Certificate at Land Office of Indragiri Hulu Regency, 2014 - 2018

Jenis Sertifikat Certificate Type		2014	2015	2016	2017	2018
(1)		(2)	(3)	(4)	(5)	(6)
1	Hak Milik / <i>Proprietary</i>	1 291	370	2 774	461	14 986
2	Hak Guna Usaha / <i>Cultivation Rights</i>	10	12	-	-	19
3	Hak Guna Bangunan / <i>Building Rights</i>	3	-	8	7	31
4	Hak Pakai / <i>Right to Use</i>	-	-	10	25	45
5	Hak Pengelolaan/ <i>Management Rights</i>	-	-	-	-	-
6	Hak Wakaf / <i>Waqf Rights</i>	-	-	-	-	7

Sumber/Source: Kementerian Agraria dan Tata Ruang Badan Pertanahan Nasional Kabupaten Indragiri Hulu/Ministry of Agrarian Affairs and Spatial Planning of The National Land Agency of Indragiri Hulu Regency

**Tabel 2.1.8 Luas Tanah pada Sertifikat Hak atas Tanah pada Kantor
Table Pertanahan Kab. Indragiri Hulu (ha), 2014 - 2018**
*Area on Land Title Certificate at Land Office of Kab. Indragiri Hulu
(ha), 2014 - 2018*

	Jenis Sertifikat <i>Certificate Type</i>	2014	2015	2016	2017	2018
	(1)	(2)	(3)	(4)	(5)	(6)
1	Hak Milik / <i>Proprietary</i>	1 923.5879	404.0416	1 137.5322	601.6076	3 341.7491
2	Hak Guna Usaha / <i>Cultivation Rights</i>	131.2800	2 593.2423	-	-	1,611.12
3	Hak Guna Bangunan / <i>Building Rights</i>	27.6616	-	9.4242	46.3481	4.2176
4	Hak Pakai / <i>Right to Use</i>	-	-	8.8941	14.9641	19.8042
5	Hak Pengelolaan/ <i>Management Rights</i>	-	-	-	-	-
6	Hak Wakaf / <i>Waqf Rights</i>	-	-	-	-	2.0803

Sumber/Source: Kementerian Agraria dan Tata Ruang Badan Pertanahan Nasional Kabupaten Indragiri Hulu/Ministry of Agrarian Affairs and Spatial Planning of The National Land Agency of Indragiri Hulu Regency

Tabel 2.1.9 Jumlah Kartu Tanda Penduduk (KTP) yang Diterbitkan menurut Kecamatan di Kabupaten Indragiri Hulu, 2016 - 2018

Number of Identity Cards Issued by Subdistrict in Indragiri Hulu Regency, 2016 - 2018

Kecamatan Subdistrict	2016	2017	2018
(1)	(2)	(3)	(4)
1 Peranap	1 907	1 675	7 605
2 Batang Peranap	724	532	2 871
3 Seberida	3 369	3 179	11 154
4 Batang Cenaku	2 397	1 794	6 414
5 Batang Gansal	1 807	2 012	7 138
6 Kelayang	900	956	4 716
7 Rakit Kulim	1 000	1 115	4 432
8 Pasir Penyu	2 142	2 384	6 464
9 Lirik	1 584	1 329	6 812
10 Sungai Lala	789	580	3 081
11 Lubuk Batu Jaya	1 447	2 027	4 072
12 Rengat Barat	2 632	3 726	8 300
13 Rengat	3 515	4 606	8 497
14 Kuala Cenaku	765	689	2 924
Jumlah / Total	24 978	26 604	84 480

Sumber/Source: Dinas Kependudukan dan Pencatatan Sipil Kabupaten Indragiri Hulu/Department of Population and Civil Registration of Indragiri Hulu Regency

Tabel 2.1.10 Jumlah Kartu Keluarga (KK) yang Diterbitkan menurut Kecamatan di Kabupaten Indragiri Hulu, 2016 - 2018

Number of Family Cards Issued by Subdistrict in Indragiri Hulu Regency, 2016 - 2018

Kecamatan Subdistrict	2016	2017	2018
(1)	(2)	(3)	(4)
1 Peranap	1 150	1 188	2 706
2 Batang Peranap	549	445	1 121
3 Seberida	2 256	2 037	4 228
4 Batang Cenaku	1 583	1 552	3 078
5 Batang Gansal	1 277	1 261	2 456
6 Kelayang	750	792	1 855
7 Rakit Kulim	749	981	1 705
8 Pasir Penyu	1 384	1 236	2 558
9 Lirik	1 105	901	2 374
10 Sungai Lala	650	543	1 231
11 Lubuk Batu Jaya	1 017	831	1 595
12 Rengat Barat	1 924	2 027	3 767
13 Rengat	2 052	2 056	3 993
14 Kuala Cenaku	627	565	1 096
Jumlah / Total	17 073	16 415	33 763

Sumber/Source: Dinas Kependudukan dan Pencatatan Sipil Kabupaten Indragiri Hulu/Department of Population and Civil Registration of Indragiri Hulu Regency

Tabel 2.1.11 Jumlah Akta Kelahiran yang Diterbitkan menurut Kecamatan di Kabupaten Indragiri Hulu, 2016 - 2018

Number of Birth Certificates Issued by Subdistrict in Indragiri Hulu Regency, 2016 - 2018

Kecamatan Subdistrict		2016	2017	2018
(1)		(2)	(3)	(4)
1	Peranap	343	350	1 046
2	Batang Peranap	157	123	659
3	Seberida	935	719	1 611
4	Batang Cenaku	535	552	1 789
5	Batang Gansal	466	352	1 199
6	Kelayang	197	196	748
7	Rakit Kulim	180	128	626
8	Pasir Penyu	540	478	882
9	Lirik	419	381	949
10	Sungai Lala	182	127	538
11	Lubuk Batu Jaya	402	346	620
12	Rengat Barat	752	678	1 367
13	Rengat	729	655	1 215
14	Kuala Cenaku	162	141	441
Jumlah / Total		5 999	5 226	13 690

Sumber/Source: Dinas Kependudukan dan Pencatatan Sipil Kabupaten Indragiri Hulu/Department of Population and Civil Registration of Indragiri Hulu Regency

Tabel 2.1.12 Jumlah Akta Kematian yang Diterbitkan menurut Kecamatan di Kabupaten Indragiri Hulu, 2016 - 2018

Number of Death Deeds Issued by Subdistrict in Indragiri Hulu Regency, 2016 - 2018

Kecamatan <i>Subdistrict</i>	2016	2017	2018
(1)	(2)	(3)	(4)
1 Peranap	1	32	73
2 Batang Peranap	157	8	29
3 Seberida	1	65	90
4 Batang Cenaku	1	50	83
5 Batang Gansal	1	27	47
6 Kelayang	3	26	57
7 Rakit Kulim	180	15	28
8 Pasir Penyu	5	49	99
9 Lirik	1	35	76
10 Sungai Lala	182	17	34
11 Lubuk Batu Jaya	402	31	50
12 Rengat Barat	6	71	124
13 Rengat	12	132	167
14 Kuala Cenaku	2	11	29
Jumlah / Total	954	569	986

Sumber/Source: Dinas Kependudukan dan Pencatatan Sipil Kabupaten Indragiri Hulu/Department of Population and Civil Registration of Indragiri Hulu Regency

2.2 SUMBER DAYA MANUSIA/HUMAN RESOURCE

Tabel 2.2.1 Jumlah Pegawai Negeri Sipil Menurut Jabatan dan Jenis Kelamin, 2017 dan 2018

Number of Civil Servants by Occupation and Sex, 2017 and 2018

Jabatan <i>Occupation</i>	2017			2018		
	Laki-Laki <i>Male</i>	Perempuan <i>Female</i>	Jumlah <i>Total</i>	Laki-Laki <i>Male</i>	Perempuan <i>Female</i>	Jumlah <i>Total</i>
(1)	(2)	(3)	(4)	(5)	(6)	(7)
Fungsional/Staf <i>General Functional</i>	1 957	3 086	5 043	1 867	3 007	4 874
Struktural/ <i>Structural</i>						
Eselon V/5th Echelon	-	-	-	-	-	-
Eselon IV/4th Echelon	382	222	604	349	205	554
Eselon III/3rd Echelon	130	34	164	127	38	165
Eselon II/2nd Echelon	19	-	19	14	1	15
Eselon I/1st Echelon	-	-	-	-	-	-
Jumlah Total	2 488	3 342	5 830	2 357	3 251	5 608

Sumber / Source :

Badan Kepegawaian, Pendidikan, dan Pelatihan Kabupaten Indragiri Hulu/*Civil Service, Education, and Training of Indragiri Hulu Regency*

Tabel 2.2.2 Jumlah Pegawai Negeri Sipil Menurut Tingkat Pendidikan dan Jenis Kelamin, 2017 dan 2018
Number of Civil Servants by Educational Level and Sex, 2017 and 2018

Tingkat Pendidikan <i>Education Level</i>	2017			2018		
	Laki-Laki <i>Male</i>	Perempuan <i>Female</i>	Jumlah <i>Total</i>	Laki-Laki <i>Male</i>	Perempuan <i>Female</i>	Jumlah <i>Total</i>
(1)	(2)	(3)	(4)	(5)	(6)	(7)
Sampai dengan SD <i>Up to Primary School</i>	40	10	50	27	7	34
SLTP/Sederajat General <i>Vocational Junior High School</i>	69	11	80	58	10	68
SMA/Sederajat <i>General/Vocational Senior High School</i>	768	653	1 421	711	604	1 315
Diploma I, II/Akta I, II <i>Diploma I, II/Akta I, II</i>	357	731	1 088	318	682	1 000
Diploma III/Akta III/Sarjana Muda <i>Diploma III/Akta III/Bachelor</i>	147	547	694	142	556	698
Tingkat Sarjana/Doktor/Ph.D <i>University Graduates</i>	1 107	1 363	2 470	1 101	1 392	2 493
Jumlah Total	2 488	3 315	5 803	2 357	3 251	5 608

Sumber / Source :

Badan Kepegawaian, Pendidikan, dan Pelatihan Kabupaten Indragiri Hulu/*Civil Service, Education, and Training of Indragiri Hulu Regency*

Tabel 2.2.3 Jumlah Pegawai Negeri Sipil Menurut Tingkat Kepangkatan dan Jenis Kelamin, 2017 dan 2018
Table

Number of Civil Servants by Hierarchy and Sex, 2017 and 2018

Jabatan <i>Occupation</i> (1)	2017			2018		
	Laki-Laki	Perem puan	Jumlah	Laki-Laki	Perem puan	Jumlah
	<i>Male</i> (2)	<i>Female</i> (3)	<i>Total</i> (4)	<i>Male</i> (5)	<i>Female</i> (6)	<i>Total</i> (7)
1. I/A (Juru Muda)	3	-	3	1	-	1
2. I/B (Juru Muda Tingkat I)	7	1	8	5	-	5
3. I/C (Juru)	17	4	21	16	5	21
4. I/D (Juru Tingkat I)	30	6	36	23	5	28
Golongan I/Range I	57	11	68	45	10	55
5. II/A (Pengatur Muda)	115	113	228	63	13	76
6. II/B (Pengatur Muda Tingkat I)	217	110	327	136	125	261
7. II/C (Pengatur)	313	469	782	350	457	807
8. II/D (Pengatur Tingkat I)	77	156	233	100	154	254
Golongan II/Range II	722	848	1 570	649	749	1 398
9. III/A (Penata Muda)	214	475	689	198	438	636
10. III/B (Penata Muda Tingkat I)	360	608	968	317	587	904
11. III/C (Penata)	242	328	570	285	388	673
12. III/D (Penata Tingkat I)	349	315	664	353	358	711
Golongan III/Range III	1 165	1 726	2 891	1 153	1 771	2 924
13. IV/A (Pembina)	442	702	1 144	414	650	1 064
14. IV/B (Pembina Tingkat I)	80	55	135	78	70	148
15. IV/C (Pembina Utama Muda)	22	-	22	18	1	19
16. IV/D (Pembina Utama Madya)	-	-	0	-	-	-
17. IV/E (Pembina Utama)	-	-	0	-	-	-
Golongan IV/Range IV	544	757	1 301	510	721	1 231
Jumlah Total	2 488	3 342	5 830	2 357	3 251	5 608

Sumber / Source : Badan Kepegawaian, Pendidikan, dan Pelatihan Kabupaten Indragiri Hulu/*Civil Service, Education, and Training of Indragiri Hulu Regency*

Tabel 2.2.4 Jumlah Pegawai Negeri Sipil menurut Dinas/Instansi Pemerintah dan Jenis Kelamin di Kabupaten Indragiri Hulu, 2018
Table

Number of Civil Servants by Institution/Office and Sex in Indragiri Hulu Regency, 2018

Dinas/Instansi Pemerintahan <i>Institution/Office</i>	Jenis Kelamin/Sex		
	Laki-Laki <i>Male</i>	Perempuan <i>Female</i>	Jumlah <i>Total</i>
(1)	(2)	(3)	(4)
1. Sekretariat Daerah	125	67	192
2. Sekretariat DPRD	33	20	53
3. Badan Perencanaan Pembangunan Daerah	31	14	45
4. Badan Kesatuan Bangsa dan Politik	24	8	32
5. Badan Pendapatan Daerah	41	27	68
6. Badan Kepegawaian, Pendidikan, dan Pelatihan Daerah	29	12	41
7. Badan Pengelolaan Keuangan dan Aset Daerah	24	22	46
8. Dinas Tenaga Kerja	28	12	40
9. Dinas Penanaman Modal dan Pelayanan Terpadu Satu Pintu	20	14	34
10. Dinas Pemberdayaan Anak	11	17	28
11. Dinas Perumahan Rakyat dan Kawasan Permukiman	20	7	27
12. Dinas Pendidikan dan Kebudayaan	958	1 975	2 933
13. Dinas Kesehatan	116	529	645
14. Dinas Sosial	21	13	34
15. Dinas Perhubungan	26	9	35
16. Dinas Kependudukan dan Pencatatan Sipil	22	11	33
17. Dinas Kepemudaan, Olahraga, dan Pariwisata	17	10	27
18. Dinas Pekerjaan Umum dan Penataan Ruang	50	11	61
19. Dinas Perindustrian dan Perdagangan	32	29	61
20. Dinas Koperasi, Usaha Kecil, dan Menengah	17	11	28

Dinas/Instansi Pemerintahan <i>Institution/Office</i>	Jenis Kelamin/ <i>Sex</i>		
	Laki-Laki <i>Male</i>	Perempuan <i>Female</i>	Jumlah <i>Total</i>
(1)	(2)	(3)	(4)
21. Dinas Pertanian dan Perikanan	108	53	161
22. Dinas Lingkungan Hidup	17	16	33
23. Dinas Pengendalian Penduduk dan Keluarga Berencana	12	14	26
24. Dinas Ketahanan Pangan	11	16	27
25. Dinas Pemberdayaan Masyarakat dan Desa	17	10	27
26. Dinas Komunikasi dan Informatika	21	8	29
27. Inspektorat Kabupaten	29	16	45
28. Dinas Perpustakaan	10	18	28
29. Satuan Polisi Pamong Praja	78	7	85
30. Kantor Penanggulangan Bencana Daerah	35	3	38
31. Kecamatan Kuala Cenuk	21	2	23
32. Kecamatan Rengat	20	11	31
33. Kecamatan Rengat Barat	22	6	28
34. Kecamatan Seberida	17	9	26
35. Kecamatan Batang Cenuk	20	4	24
36. Kecamatan Batang Gansal	15	3	18
37. Kecamatan Lirik	14	3	17
38. Kecamatan Pasir Penyu	15	4	19
39. Kecamatan Sungai Lala	11	4	15
40. Kecamatan Lubuk Batu Jaya	10	2	12
41. Kecamatan Kelayang	14	2	16
42. Kecamatan Rakit Kulim	12	2	14
43. Kecamatan Peranap	11	3	14
44. Kecamatan Batang Peranap	10	1	11
45. RSUD Indrasari Rengat	72	154	226

GOVERNMENT

Dinas/Instansi Pemerintahan <i>Institution/Office</i>	Jenis Kelamin/ <i>Sex</i>		
	Laki-Laki <i>Male</i>	Perempuan <i>Female</i>	Jumlah <i>Total</i>
(1)	(2)	(3)	(4)
Komisi Pemilihan Umum			
46. Daerah (KPU) Kabupaten Indragiri Hulu	3	3	6
47. Kelurahan Kampung Besar Seberang	8	4	12
48. Kelurahan Kampung Besar Kota Kec. Rengat	6	8	14
49. Kelurahan Pasar Kota Kec. Rengat	7	4	11
50. Kelurahan Sekip Hilir Kec. Rengat	3	7	10
51. Kelurahan Sekip Hulu Kec. Rengat	8	2	10
52. Kelurahan Kampung Dagang Kec. Rengat	6	5	11
53. Kelurahan Pematang Reba Kec. Rengat Barat	9	3	12
54. Kelurahan Pangkalan Kasai Kec. Seberida	6	-	6
55. Kelurahan Air Molek I Kec. Pasir Penyu	4	3	7
56. Kelurahan Kembang Harum Kec. Pasir Penyu	4	1	5
57. Kelurahan Tanjung Gading Kec. Pasir Penyu	4	4	8
58. Kelurahan Tanah Merah Kec. Pasir Penyu	5	1	6
59. Kelurahan Sekar Mawar Kec. Pasir Penyu	3	3	6
60. Kelurahan Simpang Kelayang Kec. Kelayang	4	-	4
61. Kelurahan Peranap Kec. Peranap	1	1	2
62. Kelurahan Baturijal Hilir Kec. Peranap	1	2	3
63. Pemerintah Kabupaten Indragiri Hulu (Tugas Belajar)	5	8	13
64. Pegawai Pemerintah Kabupaten Indragiri Hulu	3	3	6
Jumlah/Total	2 357	3 251	5 608

Sumber / Source : Badan Kepegawaian, Pendidikan, dan Pelatihan Kabupaten Indragiri Hulu/*Civil Service, Education, and Training of Indragiri Hulu Regency*

2.3 LEGISLATIF/LEGISLATIVE

Tabel 2.3.1 Jumlah Anggota Dewan Perwakilan Rakyat Daerah menurut Partai Politik dan Jenis Kelamin di Kabupaten Indragiri Hulu, 2018
Table

Number of Members of The Regional House of Representatives by Political Parties and Sex in Indragiri Hulu Regency, 2018

Partai Politik <i>Political Parties</i>	Jenis Kelamin/Sex		
	Laki-Laki <i>Male</i>	Perempuan <i>Female</i>	Jumlah <i>Total</i>
(1)	(2)	(3)	(4)
1. Golkar	6	1	7
2. PDIP	5	1	6
3. Demokrat	4	1	5
4. Gerindra	4	-	4
5. PPP	4	-	4
6. Hanura	3	1	4
7. PAN	3	-	3
8. PKS	1	1	2
9. PBB	2	-	2
10. PKPI	2	-	2
11. Nasdem	1	-	1
Indragiri Hulu	35	5	40

Sumber/Sorce: DPRD Kabupaten Indragiri Hulu/*Representative Regional Council of Indragiri Hulu Regency*

Tabel 2.3.2 Jumlah Peraturan Bupati Indragiri Hulu yang Dikeluarkan pada Tahun 2018
Table

Number of Indragiri Hulu Regent Regulations Issued in 2018

Bulan/Month	Jumlah Peraturan Bupati/ Number of Regent Regulations	Jumlah Instansi/ Number of Institutions
	(1)	(2)
1 Januari/January	8	5
2 Februari/February	12	4
3 Maret/March	8	6
4 April/April	8	4
5 Mei/May	3	2
6 Juni/June	5	4
7 Juli/July	3	3
8 Agustus/August	4	3
9 September/September	1	3
10 Oktober/October	3	1
11 November/November	3	2
12 Desember/December	18	1
Jumlah / Total	76	38

Sumber/Source: Bagian Hukum Sekretariat Daerah Kabupaten Indragiri Hulu/Legal Section of Regional Secretariat of Indragiri Hulu Regency

Tabel 2.3.3 Peraturan Daerah Kabupaten Indragiri Hulu, 2018*Table Local Regulation of Indragiri Hulu Regency, 2018*

Tanggal Pengundangan/ <i>Announcement Date</i>	Tanggal		Perihal/ <i>Subject</i>
	Penetapan/ <i>Determination</i>	Date	
(1)	(2)	(3)	
1. 25 Januari 2018	25 Januari 2018		APBD Tahun Anggaran 2018
2. 22 Mei 2018	22 Mei 2018		Perubahan Kedua Atas Peraturan Daerah Nomor 2 Tahun 2011 Tentang Pajak Daerah
3. 04 Juni 2018	04 Juni 2018		Perubahan Kedua Atas Peraturan Daerah Kabupaten Indragiri Hulu Nomor 2 Tahun 2014 Tentang Sistem Penyelenggaraan Pendidikan
4. 04 Juni 2018	04 Juni 2018		Rencana Induk Pembangunan Kepariwisata Daerah Kabupaten Indragiri Hulu Tahun 2017-2025
5. 04 Juni 2018	04 Juni 2018		Perlindungan dan Pengelolaan Lingkungan Hidup
6. 04 Juni 2018	04 Juni 2018		Pengelolaan Air Limbah Domestik
7. 27 Agustus 2018	27 Agustus 2018		Pertanggungjawaban Pelaksanaan Anggaran Pendapatan dan Belanja Daerah Tahun Anggaran 2017
8. 13 Desember 2018	13 Desember 2018		Perubahan Atas Peraturan Daerah Nomor 1 Tahun 2012 Tentang Retribusi Jasa Umum
9. 13 Desember 2018	13 Desember 2018		Perubahan Atas Peraturan Daerah Nomor 3 Tahun 2012 Tentang Retribusi Perizinan Tertentu
10. 13 Desember 2018	13 Desember 2018		APBD Tahun Anggaran 2019

Sumber/*Source*: Bagian Hukum Sekretariat Daerah Kabupaten Indragiri Hulu/*Legal Section of Regional Secretariat of Indragiri Hulu Regency*

Tabel 2.3.4 Jumlah Ormas, LSM, dan Yayasan yang Terdaftar menurut Kecamatan di Kabupaten Indragiri Hulu, 2018
Table

Number of CSOs, NGOs and Registered Foundations by Subdistrict in Indragiri Hulu Regency, 2018

Kecamatan Subdistrict	Jumlah Ormas, LSM, dan Yayasan Number of CSOs, NGOs, and Registered Foundations
(1)	(2)
1. Peranap	-
2. Batang Peranap	-
3. Seberdia	10
4. Batang Cenaku	2
5. Batang Gansal	-
6. Kelayang	-
7. Rakit Kulim	1
8. Pasir Penyu	5
9. Lirik	1
10. Sungai Lala	-
11. Lubuk Batu Jaya	2
12. Rengat Barat	17
13. Rengat	14
14. Kuala Cenaku	1
Indragiri Hulu	53

Sumber/Source: Badan Kesatuan Bangsa dan Politik Kabupaten Indragiri Hulu/National and Politic Unity Agency of Indragiri Hulu Regency

PENDUDUK DAN KETENAGAKERJAAN

POPULATION AND EMPLOYMENT

BAB 3

CHAPTER



Jumlah Pencari Kerja yang
Terdaftar di
Kabupaten Indragiri Hulu, 2018
Unemployment Rate in Indragiri
Hulu Regency, 2018

1432



51,47%
LAKI-LAKI
MEN



48,53%
PEREMPUAN
WOMEN

Jiwa/Inhabitants

SEBERIDA

56.169

Jiwa/Inhabitants

RENGAT

54.161

Jiwa/Inhabitants

RENGAT BR.

47.291

Jumlah Penduduk
Kabupaten Indragiri Hulu

Population in Indragiri Hulu
Regency

2018

433.934

Jiwa/Inhabitants

Sumber: BPS Indragiri Hulu

Source: BPS-Statistics of Indragiri Hulu Regency

PENJELASAN TEKNIS

1. **Sumber utama data kependudukan** adalah sensus penduduk yang dilaksanakan setiap sepuluh tahun sekali. Sensus penduduk telah dilaksanakan sebanyak enam kali sejak Indonesia merdeka, yaitu tahun 1961, 1971, 1980, 1990, 2000, dan 2010.

Di dalam sensus penduduk, pencacahan dilakukan terhadap seluruh penduduk yang berdomisili di wilayah teritorial Indonesia termasuk warga negara asing kecuali anggota korps diplomatic negara sahabat beserta keluarganya.

TECHNICAL NOTES

1. *The main source of demographic data is population census, which is conducted every ten years. Population Census has been conducted six times since Indonesia's independence: 1961, 1971, 1980, 1990, 2000, and 2010.*

The population census enumerates all residents who domicile in the entire territory of Indonesia including foreign citizens except the diplomatic corps members and their families.

Metode pengumpulan data dalam sensus dilakukan dengan wawancara antara petugas sensus dengan responden dan juga melalui *e-census*. Pencatatan penduduk menggunakan konsep *usual residence*, yaitu konsep dimana penduduk bisa bertempat tinggal.

Bagi penduduk yang bertempat tinggal tetap dicacah dimana mereka biasa tinggal, sedangkan untuk penduduk yang tidak bertempat tinggal tetap dicacah di tempat dimana mereka ditemukan petugas sensus pada malam 'Hari Sensus'. Termasuk penduduk yang tidak bertempat tinggal tetap adalah tuna wisma, awak kapal berbendera

The method of data collection in a population census involves interviewing respondents and conducting e-census. Enumeration of the population uses the concept of "usual residence", which is the concept of "place where people usually live".

De jure was applied to the permanent residents, while de facto was applied to non-permanent residents. The permanent residents were enumerated in place where they normally live, the non-permanent residents were enumerated where they were found by the enumerators, on the night of "Census Date".

Indonesia, penghuni perahu/rumah apung, masyarakat terpencil/terasing, dan pengungsi. Bagi mereka yang mempunyai tempat tinggal tetap dan sedang berpergian ke luar wilayah lebih dari enam bulan, tidak dicacah di tempat tinggalnya, tetapi dicacah di tempat tujuannya.

Untuk tahun yang tidak dilaksanakan sensus penduduk, data kependudukan diperoleh dari hasil proyeksi penduduk. Proyeksi penduduk merupakan suatu perhitungan ilmiah yang didasarkan pada asumsi dari komponen-komponen perubahan penduduk, yaitu

The non-permanent residents include homeless people, ship crew, boat people, remote area community, and internally displaced persons. Those who had permanent residence and had been travelling away from their home for six months or more were not enumerated in their permanent place, but in the place where they were during the census.

For the periods where the population census is not conducted, population projection is done to estimate population during those years. The population projection is an estimate based on the demographic components, such as birth, death, and migration.

kelahiran, kematian, dan migrasi. Proyeksi penduduk Indonesia 2010-2035 menggunakan data dasar penduduk hasil SP2010.

2. Penduduk Indragiri Hulu adalah semua orang yang berdomisili di wilayah Kabupaten Indragiri Hulu selama 6 bulan atau lebih dan atau mereka yang berdomisili kurang dari 6 bulan tetapi bertujuan menetap.

3. Rata-rata pertumbuhan penduduk adalah angka yang menunjukkan tingkat penambahan penduduk per tahun dalam jangka waktu tertentu.

Indonesia's 2010-2035 population projection used the 2010 Population Census as the base population.

2. The Population of Indragiri Hulu are all residents of the entire territory of Indonesia who have stayed for six months or longer, and those who intended to stay more than six months even though their length of stay is less than six months.

3. The average of growth rate of population is the annual population growth rate over a certain period.

4. **Kepadatan penduduk** adalah banyaknya penduduk per km persegi.
 5. **Rasio jenis kelamin** adalah perbandingan antara banyaknya penduduk laki-laki dengan banyaknya penduduk perempuan pada suatu daerah dan waktu tertentu. Biasanya dinyatakan dengan banyaknya penduduk laki-laki untuk 100 penduduk perempuan.
 6. **Rumah tangga** adalah seseorang atau sekelompok orang yang mendiami sebagian atau seluruh bangunan fisik/sensus dan biasanya tinggal bersama serta pengelolaan makan
4. ***Population density** is the number of inhabitants per square kilometer.*
 5. ***Sex ratio** is the ratio of males population to female population in a given area and time, usually expressed as the number of males for every 100 females.*
 6. ***Household** is an individual or group of people living in a physical/census building unit or part of it and usually commit on a common provision for food and other essentials of living.*

dari satu dapur. Yang dimaksud makan dari satu dapur adalah jika pengurusan kebutuhan sehari-harinya dikelola bersama-sama menjadi satu.

Common provision for food means one organizing daily needs for all of household members.

7. Anggota rumah tangga adalah semua orang yang biasanya bertempat tinggal di suatu rumah tangga, baik yang berada di rumah pada waktu pencacahan maupun yang sementara tidak ada.

7. Household member are those who usually lives in a household regardless of their location at the time of enumeration.

8. Rata-rata anggota rumah tangga adalah angka yang menunjukkan rata-rata jumlah anggota rumah tangga per rumah tangga.

8. Average household size is the average number of household members per household.

9. Sumber utama data ketenagakerjaan adalah Survei Angkatan Kerja Nasional (Sakernas). Survei ini khusus dirancang untuk mengumpulkan informasi/data ketenagakerjaan.

10. Penduduk usia kerja adalah penduduk yang berumur 15 tahun ke atas.

11. Angkatan kerja adalah penduduk usia kerja yang bekerja, punya pekerjaan namun sementara tidak bekerja, dan pengangguran.

9. *The main source of employment data* is *National Labour Force Survey (Sakernas)*. This survey is specifically designed to collect information on labour force statistics.

10. *Working age population* is *persons of 15 years and over*.

11. *Labour force or economically active* are *persons of 15 years and over, who in the previous week were working, temporarily absent from work but having jobs, and unemployment*.

12. Bekerja adalah melakukan pekerjaan dengan maksud memperoleh atau membantu memperoleh pendapatan atau keuntungan, dan lamanya bekerja paling sedikit selama 1 jam secara terus menerus dalam seminggu yang lalu (termasuk pekerja keluarga tanpa upah yang membantu dalam suatu usaha/kegiatan ekonomi).

13. Jumlah jam kerja seluruhnya adalah jumlah jam kerja yang digunakan untuk bekerja (tidak termasuk jam kerja istirahat resmi dan jam kerja yang digunakan untuk hal-hal di luar pekerjaan).

12. Working means activity intended to earn income by doing work or helping to do work at least one hour continuously during the reference week (including unpaid family worker for any economic activity).

13. Total working hours is the total hours spent by an employee to perform all jobs (excluding the time used for other activities which are not classified as work).

- 14. Lapangan usaha** adalah bidang kegiatan dari pekerjaan/ tempat bekerja dimana seseorang bekerja. Klasifikasi lapangan usaha mengikuti Klasifikasi Lapangan Usaha Indonesia (KBLI) dalam 1 digit.
- 14. *Industry*** is field of a person's activity or establishment. The classification of industries follows the Indonesia Standard Industrial Classification (KBLI) in one digit.
- 15. Status pekerjaan** adalah kedudukan seseorang dalam melakukan pekerjaan.
- 15. *Employment status*** is the status of a person at his place of work or establishment where he was employed.
- 16. Pekerja tak dibayar** adalah seseorang yang bekerja membantu usaha untuk memperoleh penghasilan yang dilakukan oleh salah seorang anggota rumah tangga atau bukan anggota rumah tangga tanpa mendapat upah/gaji.
- 16. *Unpaid worker*** is a person who intended to work without pay in an establishment run by other members of the family, relative or neighbor.

17. Tingkat Partisipasi Angkatan Kerja (TPAK) adalah perbandingan antara jumlah angkatan kerja dengan jumlah seluruh penduduk usia kerja.

18. Pengangguran Terbuka adalah angkatan kerja yang tidak mempunyai pekerjaan. Ini terjadi karena angkatan kerja tersebut belum mendapat pekerjaan padahal sudah berusaha maksimal atau karena faktor malas.

19. Tingkat Pengangguran adalah perbandingan antara pengangguran terbuka dengan angkatan kerja.

17. Economically Active Participation Rate is the ratio between the total economically active and the total working age population.

18. Open Unemployment is an unemployed workforce. This happens because the workforce has not got a job even though it has tried its best or because of a lazy factor.

19. The Unemployment Rate is a comparison between open unemployment and the labor force or economically active.

20. Pelatihan Institusional adalah pelatihan gratis yang dananya dari pemerintah dengan tujuan untuk melatih para pencari kerja sehingga menjadi terampil dalam pekerjaan.

20. *Institutional Training* is free training with funds from the government with the aim of training job seekers so that they become skilled at work.

21. Upah Minimum adalah suatu standar minimum yang digunakan oleh para pengusaha atau pelaku industri untuk memberikan upah kepada pekerja di dalam lingkungan usaha atau kerjanya. Karena pemenuhan kebutuhan yang layak di setiap kabupaten berbeda-beda, maka disebut upah minimum kabupaten.

21. *Minimum Wage* is a minimum standard used by employers or industry players to provide wages to workers in the business environment or work. Because the fulfillment of decent needs in each district varies, it is called the district minimum wage.

ULASAN

DESCRIPTION

3.1 Penduduk

Penduduk Indragiri Hulu pada tahun 2018 sebesar 433.934 jiwa dengan penduduk laki-laki sebanyak 222.518 jiwa (51,28%) dan penduduk perempuan 211.416 jiwa (48,72%). Penduduk laki-laki di kabupaten Indragiri Hulu lebih besar dibandingkan penduduk perempuan, dengan seks ratio di Kabupaten Indragiri Hulu sebesar 105,25 artinya terdapat 105 penduduk laki-laki untuk setiap 100 penduduk perempuan.

Kepadatan penduduk Indragiri Hulu tahun 2018 sebanyak 52,93 jiwa per kilometer persegi. Kepadatan penduduk

3.1 Population

The population of Indragiri Hulu Regency at the year of 2018 that is 433,934 inhabitants with men population at 222,518 inhabitants (51.28%) and women population at 211,416 inhabitants (48.72%). Number of men population in Indragiri Hulu Regency bigger than women population, so sex ratio in Indragiri Hulu Regency at 105.25, means that there are 105 men in every 100 women.

Population density of Indragiri Hulu Regency at the year of 2018 are 52.93 inhabitants per kilometer square. Highest

tertinggi masih terdapat di kecamatan Pasir Penyu 197,90 jiwa per kilometer persegi, tetapi kondisi ini dikarenakan luas wilayah dan jumlah penduduk kecamatan Pasir Penyu masih tergabung dengan kecamatan Sungai Lala dan kecamatan Lubuk Batu Jaya.

Kepadatan penduduk terendah di Kecamatan Peranap yaitu 25,87 jiwa per kilometer persegi, dengan kondisi luas wilayah dan jumlah penduduk Kecamatan Peranap masih tergabung dengan kecamatan Batang Peranap.

population density still at Pasir Penyu District at 197.90 inhabitants per kilometer square, but this condition because of area width and number of population of Pasir Penyu District that still integrated with Sungai Lala District and Lubuk Batu Jaya District.

Lowest population density is in Peranap District at 25.67 inhabitants per kilometer square. With condition of area width and number of population of Peranap District that still integrated with Batang Peranap District.

3.2 Ketenagakerjaan

Jumlah angkatan kerja di Kabupaten Indragiri Hulu dari data hasil olah Survei Angkatan Kerja Nasional (Sakernas) adalah sebanyak 208.558 jiwa, yang terdiri dari 135.659 laki-laki dan 72.899 perempuan. Dari angkatan kerja tersebut, ada sebanyak 198.759 penduduk yang bekerja, sedangkan sisanya 9.799 penduduk menganggur atau tidak mempunyai pekerjaan.

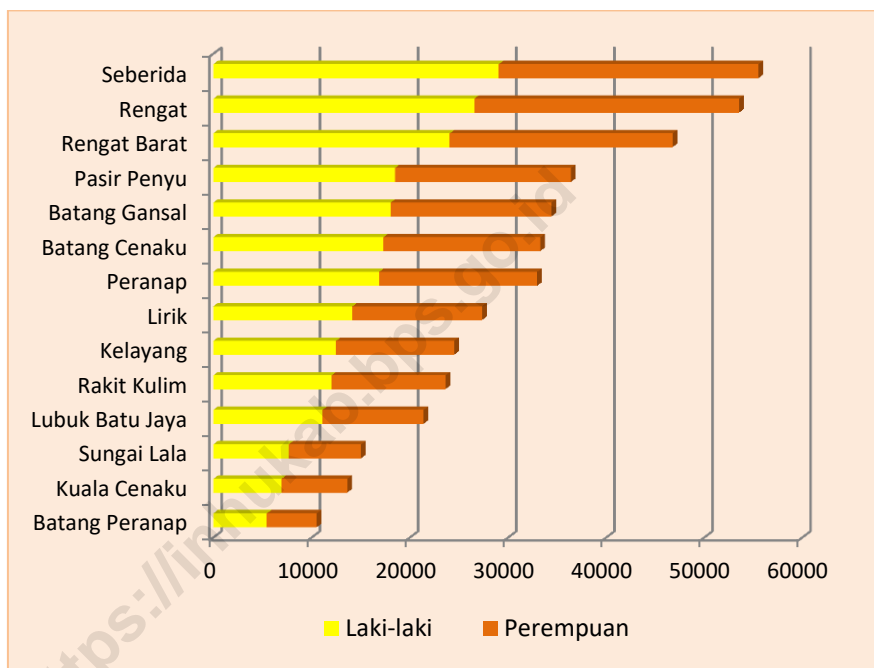
Tingkat Partisipasi Angkatan Kerja (TPAK) di Kabupaten Indragiri Hulu tahun 2018 sebesar 68,17 dan tingkat pengangguran sebesar 4,70.

3.2 Employment

The number of labor force in Indragiri Hulu Regency from the results of the National Labor Force Survey is 208,558 people, consisting of 135,659 men and 72,899 women. Of the workforce, there are 198,759 people who work, while the rest 9,799 people are unemployed or have no jobs.

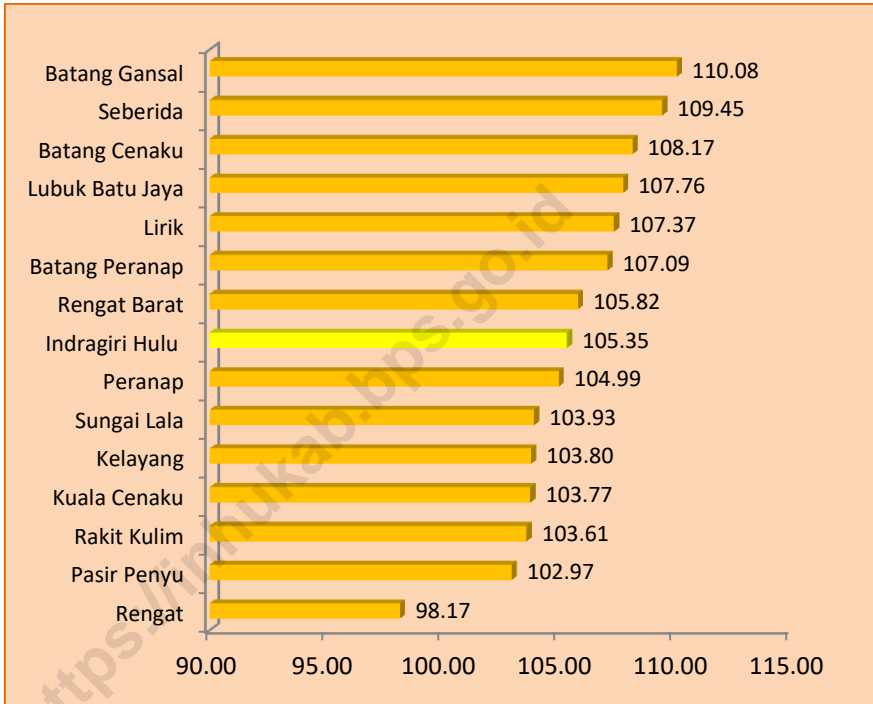
The Labor Force Participation Rate (TPAK) in Indragiri Hulu Regency in 2018 was 68.17 and the unemployment rate was 4.70.

Grafik 3.1 Jumlah Penduduk Menurut Kecamatan di Kabupaten Indragiri Hulu, 2018
Picture **Jumlah Penduduk Menurut Kecamatan di Kabupaten Indragiri Hulu, 2018**
Number of Population by Sub District in Indragiri Hulu Regency, 2018



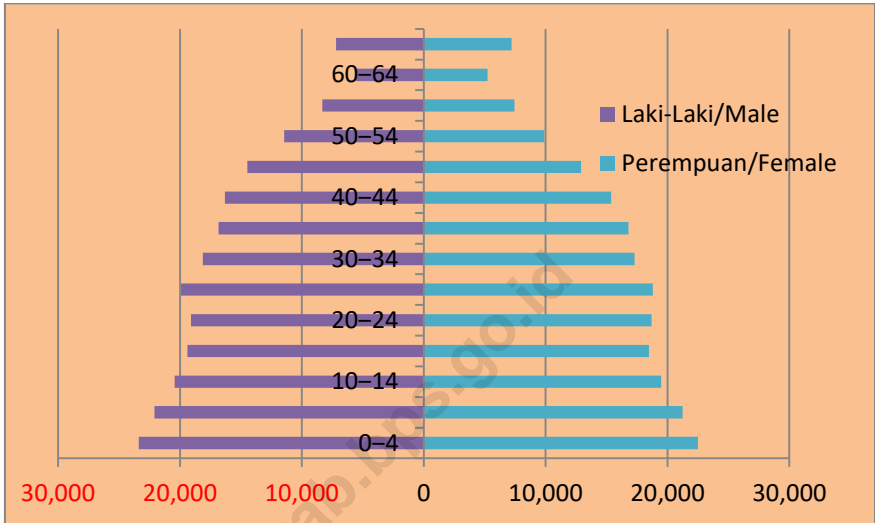
Sumber/Source: BPS Kabupaten Indragiri Hulu/BPS-Statistics Indragiri Hulu Regency

Grafik 3.2 Seks Rasio Penduduk Menurut Kecamatan di Kabupaten Indragiri Hulu, 2018
Picture **Sex Ratio by Sub District in Indragiri Hulu Regency, 2018**



Sumber/Source: BPS Kabupaten Indragiri Hulu/BPS-Statistics Indragiri Hulu Regency

Grafik 3.3 Piramida Penduduk Kabupaten Indragiri Hulu, 2018
Picture Population Pyramids in Indragiri Hulu Regency, 2018



Sumber/Source: BPS Kabupaten Indragiri Hulu/BPS-Statistics Indragiri Hulu Regency

<https://in.hikab.go.id>

3.1 PENDUDUK/POPULATION

Tabel 3.1.1 Penduduk, Laju Pertumbuhan Penduduk, Distribusi Persentase Penduduk, Kepadatan Penduduk, Rasio Jenis Kelamin Penduduk Menurut Kecamatan, 2010 dan 2018

Population, Population Growth Rate, Population Percentage Distribution, Population Density, Population Gender Ratio by District, 2010 and 2018

	Kecamatan Sub District	Penduduk			Laju Pertumbuhan Penduduk per Tahun
		Population			Annual Population Growth Rate (%)
		2010 ¹	2010 ²	2018	2010-2018
(1)	(2)	(3)	(4)	(6)	
1	Peranap	28 231	28 384	33 351	2.04
2	Batang Peranap	8 980	9 035	10 651	2.08
3	Seberida	46 155	46 630	56 169	2.35
4	Batang Cenaku	28 393	28 565	33 667	2.08
5	Batang Gansal	26 890	27 391	34 810	3.04
6	Kelayang	21 288	21 348	24 797	1.89
7	Rakit Kulim	19 833	20 006	23 899	2.25
8	Pasir Penyu	31 116	31 295	36 835	2.06
9	Lirik	23 418	23 543	27 649	2.03
10	Sungai Lala	12 938	12 999	15 228	2.00
11	Lubuk Batu Jaya	18 560	18 618	21 653	1.91
12	Rengat Barat	39 819	40 071	47 291	2.09
13	Rengat	46 049	46 260	54 161	1.99
14	Kuala Cenaku	11 772	11 815	13 773	1.94
	Indragiri Hulu	363 442	365 960	433 934	2.15

Sumber/Source: BPS Kabupaten Indragiri Hulu/BPS-Statistics of Indragiri Hulu Regency

Lanjutan Tabel/Continued Table 3.1.1

Kecamatan Sub District	Persentase Penduduk		Kepadatan Penduduk per KM ²	
	Percentage of Total Population		Population Density per sq. KM	
	2010	2018	2010	2018
(1)	(7)	(8)	(9)	(10)
1 Peranap	8	8	22	26
2 Batang Peranap	2	2	*)	*)
3 Seberida	13	13	49	58
4 Batang Cenaku	8	8	29	35
5 Batang Gansal	7	8	29	37
6 Kelayang	6	6	47	55
7 Rakit Kulim	5	6	*)	*)
8 Pasir Penyu	9	8	169	198
9 Lirik	6	6	101	118
10 Sungai Lala	4	4	*)	*)
11 Lubuk Batu Jaya	5	5	*)	*)
12 Rengat Barat	11	11	44	51
13 Rengat	13	12	48	56
14 Kuala Cenaku	3	3	*)	*)
Indragiri Hulu	100	100	45	53

Sumber/Source:

BPS Kabupaten Indragiri Hulu/BPS-Statistics of Indragiri Hulu Regency

Lanjutan Tabel/Continued Table 3.1.1

Kecamatan Sub District	Rasio Jenis Kelamin	
	Population Sex Ratio	
	2010	2018
(1)	(11)	(12)
1 Peranap	106	105
2 Batang Peranap	108	107
3 Seberida	110	109
4 Batang Cenaku	110	108
5 Batang Gansal	112	110
6 Kelayang	102	104
7 Rakit Kulim	105	104
8 Pasir Penyu	104	103
9 Lirik	109	107
10 Sungai Lala	104	104
11 Lubuk Batu Jaya	109	108
12 Rengat Barat	107	106
13 Rengat	99	98
14 Kuala Cenaku	105	104
Indragiri Hulu	106	105

Sumber/Source:

BPS Kabupaten Indragiri Hulu/BPS-Statistics of Indragiri Hulu Regency

Tabel 3.1.2 Jumlah Penduduk dan Jumlah Rumah Tangga menurut Kecamatan di Kabupaten Indragiri Hulu, 2018

Number of Population and Number of Households by Subdistrict in Indragiri Hulu Regency, 2018

Kecamatan <i>Subdistrict</i>	Jumlah Penduduk <i>Number of Population</i>	Jumlah Rumah Tangga <i>Number of Households</i>
(1)	(2)	(3)
1 Peranap	33 351	8 216
2 Batang Peranap	10 651	2 631
3 Seberida	56 169	14 291
4 Batang Cenaku	33 667	8 465
5 Batang Gansal	34 810	8 528
6 Kelayang	24 797	5 758
7 Rakit Kulim	23 899	5 575
8 Pasir Penyu	36 835	8 692
9 Lirik	27 649	6 852
10 Sungai Lala	15 228	3 462
11 Lubuk Batu Jaya	21 653	5 553
12 Rengat Barat	47 291	11 238
13 Rengat	54 161	12 556
14 Kuala Cenaku	13 773	3 432
Indragiri Hulu	433 934	105 249

Sumber/Source: BPS Kabupaten Indragiri Hulu/BPS-Statistics of Indragiri Hulu Regency

Tabel 3.1.3 Jumlah Penduduk menurut Kelompok Umur dan Jenis Kelamin di Kabupaten Indragiri Hulu, 2018

Population by Age Group and Sex in Indragiri Hulu Regency, 2018

Kelompok Umur <i>Age Group</i>	Jenis Kelamin/ <i>Sex</i>		
	Laki-Laki <i>Male</i>	Perempuan <i>Female</i>	Jumlah <i>Total</i>
(1)	(2)	(3)	(4)
0-4	23 368	22 497	45 865
5-9	22 101	21 241	43 342
10-14	20 427	19 473	39 900
15-19	19 372	18 496	37 868
20-24	19 097	18 699	37 796
25-29	19 921	18 790	38 711
30-34	18 129	17 305	35 434
35-39	16 824	16 800	33 624
40-44	16 297	15 395	31 692
45-49	14 466	12 925	27 391
50-54	11 444	9 899	21 343
55-59	8 325	7 447	15 772
60-64	5 571	5 243	10 814
65+	7 176	7 206	14 382
Jumlah/Total	222 518	211 416	433 934

Sumber/Source: BPS Kabupaten Indragiri Hulu/BPS-Statistics of Indragiri Hulu Regency

3.2 KETENAGAKERJAAN/EMPLOYMENT

Tabel 3.2.1 Jumlah Penduduk Berumur 15 Tahun Keatas menurut Jenis Kegiatan Selama Seminggu yang Lalu dan Jenis Kelamin di Kabupaten Indragiri Hulu, 2018

Number of Population Aged 15 Years and Over by Type of Activity During The Previous Week and Sex in Indragiri Hulu Regency, 2018

Kegiatan Utama <i>Main Activity</i>	Jenis Kelamin/Sex		
	Laki-laki <i>Male</i>	Perempuan <i>Female</i>	Jumlah <i>Total</i>
(1)	(2)	(3)	(4)
Angkatan Kerja/Economically Active	135 659	72 899	208 558
Bekerja/Working	130 670	68 089	198 759
Pengangguran Terbuka/Open Unemployment	4 989	4 810	9 799
Bukan Angkatan Kerja/Economically Inactive	21 525	75 835	97 360
Sekolah/Attending School	13 882	9 707	23 589
Mengurus Rumah Tangga/Housekeeping	5 724	64 504	70 228
Lainnya/Others	1 919	1 624	3 543
Jumlah/Total	157 184	148 734	305 918
Tingkat Partisipasi Angkatan Kerja/ Economically Active Participation Rate	86.31	49.01	68.17
Tingkat Pengangguran/Unemployment Rate	3.68	6.60	4.70

Sumber/Source: Survei Angkatan Kerja Nasional Agustus/August National Labor Force Survey

Tabel 3.2.2 Jumlah Penduduk Berumur 15 Tahun Ke Atas menurut Pendidikan Tertinggi yang Ditamatkan dan Jenis Kegiatan Selama Seminggu yang Lalu di Kabupaten Indragiri Hulu, 2018

Number of Population Aged 15 Years and Over by Educational Attainment and Type of Activity During The Previous Week in Indragiri Hulu Regency, 2018

Pendidikan Tertinggi yang Ditamatkan <i>Educational Attainment</i>	Angkatan Kerja/Economically Active			<i>Total</i>
	Bekerja Working	Pengangguran Terbuka Unemployment	Jumlah	
(1)	(2)	(3)	(4)	
≤ Sekolah Dasar <i>≤ Primary School</i>	93 506	4 108	97 614	
Sekolah Menengah Pertama/ <i>Junior High School</i>	32 007	1 264	33 271	
Sekolah Menengah Atas/ <i>Senior High School</i>	39 486	2 309	41 795	
Sekolah Menengah Atas Kejuruan/ <i>Vocational Senior High School</i>	16 050	581	16 631	
Diploma I/II/III/Akademi I/II/III/Academy	2 401	318	2 719	
Universitas/ <i>University</i>	15 309	1 219	16 528	
Jumlah/Total	198 759	9 799	208 558	

Sumber/Source: Survei Angkatan Kerja Nasional Agustus/August National Labor Force Survey

Tabel
Table **3.2.3**

Jumlah Penduduk Berumur 15 Tahun Keatas yang Bekerja Selama Seminggu yang Lalu Menurut Kelompok Umur dan Jenis Kelamin di Kabupaten Indragiri Hulu, 2018

Number of Population Aged 15 Years and Over Who Worked During the Previous Week by Age Group and Sex in Indragiri Hulu Regency, 2018

Kelompok Umur <i>Age Group</i>	Jenis Kelamin/Sex		
	Laki-laki <i>Male</i>	Perempuan <i>Female</i>	Jumlah <i>Total</i>
(1)	(2)	(3)	(4)
15-24	20 281	12 214	32 495
25-29	35 947	9 459	28 293
30-34	17 113	8 561	25 674
35-44	32 241	18 533	50 774
45-54	24 889	12 877	37 766
55-59	7 366	4 287	11 653
60+	9 946	2 158	12 104
Jumlah/Total	147 783	68 089	198 759

Sumber/Source: Survei Angkatan Kerja Nasional Agustus/August National Labor Force Survey

Tabel 3.2.4 Jumlah Penduduk Berumur 15 Tahun Ke Atas yang Bekerja Selama Seminggu yang Lalu menurut Lapangan Pekerjaan Utama dan Jenis Kelamin di Kabupaten Indragiri Hulu, 2018

Number of Population Aged 15 Years and Over Who Worked During the Previous Week by Main Industry and Sex in Indragiri Hulu Regency, 2018

Lapangan Pekerjaan Utama ¹ <i>Main Industry</i> ¹	Jenis Kelamin/Sex		
	Laki-laki <i>Male</i>	Perempuan <i>Female</i>	Jumlah <i>Total</i>
(1)	(2)	(3)	(4)
1	75 320	29 938	105 258
2	6 174	-	6 174
3	8 434	3 179	11 613
4	1 536	161	1 697
5	8 715	424	9 139
6	15 425	17 305	32 730
7	4 905	320	5 225
8	2 896	594	3 490
9	7 265	16 168	23 433
Jumlah/Total	130 670	68 089	198 759

Keterangan:

1 Pertanian, Kehutanan, Perburuan, dan Perikanan/*Agriculture, Forestry, Hunting, and Fisheries*

2 Pertambangan dan Penggalian/*Mining and Quarrying*

3 Industri Pengolahan/*Manufacturing Industry*

4 Listrik, Gas, dan Air/*Electricity, Gas, and Water*

5 Bangunan/*Construction*

6 Perdagangan Besar, Eceran, Rumah Makan, dan Hotel/*Wholesale Trade, Retail Trade, Restaurants, and Hotels*

7 Angkutan, Pergudangan, dan Komunikasi/*Transportation, Warehousing, and Communication*

8 Keuangan, Asuransi, Usaha Persewaan Bangunan, Tanah, dan Jasa Perusahaan/*Financial, Insurance, Real Estate, and Business Services*

9 Jasa Kemasyarakatan, Sosial, dan Perorangan/*Community, Social, and Personal Services*

Sumber/Source: Survei Angkatan Kerja Nasional Agustus/August National Labor Force Survey

Tabel 3.2.5 Persentase Penduduk Berumur 15 Tahun Ke Atas yang Bekerja Selama Seminggu yang Lalu menurut Jumlah Jam Kerja Seluruhnya dan Jenis Kelamin di Kabupaten Indragiri Hulu, 2018

Percentage of Population Aged 15 Years and Over Who Worked During the Previous Week by Total Working Hours and Sex in Indragiri Hulu Regency, 2018

Jumlah Jam Kerja Seluruhnya (jam) <i>Total Working Hours (hours)</i>	Jenis Kelamin/Sex		
	Laki-laki <i>Male</i>	Perempuan <i>Female</i>	Jumlah <i>Total</i>
(1)	(2)	(3)	(4)
0 ¹	1151	790	1941
1-14	8645	10285	18930
15-24	16125	13576	29701
25-34	14565	9683	24248
35-44	39573	16884	56457
44+	50611	16871	67482
Jumlah/Total	130670	68089	198759

Keterangan/Note: ¹ Sementara tidak bekerja/*Temporarily out of work*

Sumber/Source: Survei Angkatan Kerja Nasional Agustus/August National Labor Force Survey

Tabel 3.2.6 Jumlah Penduduk Berumur 15 Tahun Ke Atas yang Bekerja Selama Seminggu yang Lalu menurut Status Pekerjaan Utama dan Jenis Kelamin di Kabupaten Indragiri Hulu, 2018

Number of Population Aged 15 Years and Over Who Worked During the Previous Week by Main Employment Status and Sex in Indragiri Hulu Regency, 2018

Status Pekerjaan Utama <i>Main Employment Status</i>	Jenis Kelamin/ <i>Sex</i>		
	Laki-laki <i>Male</i>	Perempuan <i>Female</i>	Jumlah <i>Total</i>
(1)	(2)	(3)	(4)
Berusaha sendiri <i>Own account worker</i>	21 349	8 808	30 157
Berusaha dibantu buruh tidak tetap/buruh tak dibayar <i>Employer assisted by temporary worker/unpaid worker</i>	27 182	8 051	35 233
Berusaha dibantu buruh tetap/buruh dibayar <i>Employer assisted by permanent worker/paid worker</i>	14 690	2 280	16 970
Buruh/Karyawan/Pegawai <i>Regular employee</i>	52 399	26 029	78 428
Pekerja bebas <i>Casual employee</i>	7 640	1 167	8 807
Pekerja keluarga/tak dibayar <i>Family worker/unpaid worker</i>	7 410	21 754	29 164
Jumlah/Total	130 670	68 089	198 759

Sumber/*Source*: Survei Angkatan Kerja Nasional Agustus/August National Labor Force Survey

Tabel 3.2.7 Jumlah Pencari Kerja yang Terdaftar menurut Tingkat Pendidikan di Kabupaten Indragiri Hulu, 2018

Number of Registered Workers by Education Level in Indragiri Hulu Regency, 2018

Tingkat Pendidikan <i>Level of Education</i>	Jenis Kelamin/ <i>Sex</i>		
	Laki-laki <i>Male</i>	Perempuan <i>Female</i>	Jumlah <i>Total</i>
(1)	(2)	(3)	(4)
SD / <i>Primary School</i>	8	-	8
SMP / <i>Junior High School</i>	11	-	11
MTs / <i>Madrasah Tsanawiyah</i>	4	-	4
SMU / <i>Senior High School</i>	192	141	333
MA / <i>Madrasah Aliyah</i>	44	27	71
SMK / <i>Vocational High School</i>	278	128	406
Diploma I, II, III	28	87	115
S1 / <i>Bachelor</i>	172	310	482
S2 / <i>Magister</i>	-	2	2
Jumlah/Total	737	695	1 432

Sumber/*Source*: Dinas Tenaga Kerja Kabupaten Indragiri Hulu/*Labor Offices of Indragiri Hulu Regency*

Tabel 3.2.8 Jumlah Pencari Kerja yang Terdaftar menurut Kelompok Umur di Kabupaten Indragiri Hulu, 2018

Number of Registered Workers by Age Group in Indragiri Hulu Regency, 2018

Tingkat Pendidikan <i>Level of Education</i>	Kelompok Umur/ <i>Age Group</i>			Jumlah <i>Total</i>
	10 - 19 Tahun <i>10 - 19 Years</i>	20 - 29 Tahun <i>20 -29 Years</i>	>=30 Tahun <i>>=30 Years</i>	
(1)	(2)	(3)	(4)	(5)
SD / <i>Primary School</i>	4	3	-	7
SMP / <i>Junior High School</i>	3	6	2	11
MTs / <i>Madrasah Tsanawiyah</i>	2	4	-	6
SMU / <i>Senior High School</i>	211	119	7	337
MA / <i>Madrasah Aliyah</i>	66	5	2	73
SMK / <i>Vocational High School</i>	393	13	-	406
Diploma I, II, III	-	101	-	101
S1 / <i>Bachelor</i>	-	456	33	489
S2 / <i>Magister</i>	-	2	-	2
Jumlah/Total	679	709	44	1 432

Sumber/Source: Dinas Tenaga Kerja Kabupaten Indragiri Hulu/Labor Offices of Indragiri Hulu Regency

Tabel 3.2.9 Upah Minimum Kabupaten (UMK) di Kabupaten Indragiri Hulu (Rp), 2013-2018
Table

Regional Minimum Wage in Indragiri Hulu Regency (Rp), 2013-2018

Tahun <i>Year</i>	Upah Minimum Kabupaten <i>Regional Minimum Wage</i>
(1)	(2)
2013	1 548 888
2014	1 742 499
2015	1 950 200
2016	2 174 473
2017	2 440 845
2018	2 751 000



Sumber/Source: Dinas Tenaga Kerja Kabupaten Indragiri Hulu/Labor Offices of Indragiri Hulu Regency

SOSIAL DAN KESEJAHTERAAN RAKYAT

SOCIAL AND PEOPLES WELFARE

JUMLAH FASILITAS PENDIDIKAN DI KABUPATEN INDRAGIRI HULU, 2018

NUMBER OF EDUCATION FACILITIES IN INDRAGIRI HULU, 2018



Sumber: Dinas Pendidikan dan Kebudayaan Kab. Inhu
Source: Department of Education and Culture of Inhu Regency

JUMLAH FASILITAS KESEHATAN DI KAB. INDRAGIRI HULU, 2018

NUMBER OF FACILITIES IN INDRAGIRI HULU REGENCY, 20118



Sumber: Dinas Kesehatan Kab. Inhu
Source: Health Department of Inhu Regency

PENJELASAN TEKNIS

1. **Tidak / belum pernah sekolah** adalah mereka yang tidak pernah atau belum pernah terdaftar dan tidak pernah atau belum pernah aktif mengikuti pendidikan di suatu jenjang pendidikan formal. Termasuk juga yang tamat/belum tamat taman kanak-kanak tetapi tidak melanjutkan ke sekolah dasar.
2. **Masih bersekolah** adalah mereka yang terdaftar dan aktif mengikuti pendidikan formal dan non formal (Paket A, B, atau C) baik pendidikan dasar, menengah, maupun

TECHNICAL NOTES

1. ***Not/never attending school*** is someone who has never attended or never been registered in a formal education, such as primary, secondary, and tertiary education. Those who just completed kindergarten are considered as never attended school.
2. ***Attending school*** is someone who is currently attending primary, secondary, or tertiary education, including package A, package B or

pendidikan tinggi. Bagi mahasiswa yang sedang cuti dianggap masih bersekolah.

3. **Tidak bersekolah lagi** adalah mereka yang pernah terdaftar dan aktif mengikuti pendidikan di suatu jenjang pendidikan formal dan non formal (Paket A, B, atau C) tetapi pada saat pencacahan tidak lagi terdaftar dan tidak aktif mengikuti pendidikan.
4. **Angka Partisipasi Murni (APM)** adalah indikator yang digunakan untuk mengukur besarnya tingkat partisipasi sekolah penduduk menurut

package C. College student who postpones his/her study is considered as attending school.

3. **Not attending school anymore** is someone who had enrolled and participated in formal and non-formal education in the past including package A, package B, or package C, but currently does not attend school.
4. **Net Enrollment Rate (APM)** is an indicator used to measure the level of participation of the school population by age group in

kelompok umur yang sesuai dengan usia sekolah.

accordance with school age.

5. **Angka Partisipasi Kasar (APK)** adalah perbandingan antara jumlah murid pada jenjang pendidikan tertentu dengan jumlah penduduk kelompok usia sekolah yang sesuai.

5. **Gross Enrollment Rate (APK)** is the ratio between the number of students in certain education level with a population of school age appropriate groups.

6. **Rumah sakit** adalah tempat pemeriksaan dan perawatan kesehatan, biasanya berada di bawah pengawasan dokter/tenaga medis yang melayani penderita yang sakit untuk berobat rawat jalan atau rawat inap.

6. **Hospital** is a place for health check, usually controlled/supervised by doctors/medical personnel to serve the ill patients to get outpatient or inpatient treatment services.

7. **Rumah bersalin** adalah sarana pelayanan

7. **Maternity house** is health care facility with a license

kesehatan dengan izin sebagai rumah bersalin, dilengkapi pelayanan pemeriksa kehamilan, persalinan, serta pemeriksaan ibu dan anak yang berada di bawah pengawasan bidan senior.

8. **Puskesmas (Pusat Kesehatan Masyarakat)** adalah unit pelaksana teknis dinas kesehatan kabupaten/kota yang mempunyai fungsi utama sebagai penyelenggara pelayanan kesehatan tingkat pertama.

9. **Posyandu** adalah wadah pemeliharaan kesehatan yang dilakukan dari, dan

as a maternity house, equipped with prenatal care, childbirth and examination of mothers and children which is under the supervision of a senior midwife.

8. **Public health center** is technical implementation unit or regency health department that have the primary function as a first-level health care providers.

9. **IHC** is a container of health care, by the community,

oleh untuk masyarakat yang dibimbing oleh petugas terkait.

guided by the relevant officers.

10. **Pos Kesehatan Desa (Poskesdes)** adalah upaya kesehatan bersumberdaya masyarakat yang dibentuk di desa dalam rangka mendekatkan/menyediakan pelayanan kesehatan dasar bagi masyarakat desa.

10. **Village health post (Poskesdes)** is the efforts of the community based health established in the village in order to provide basic health services for rural communities.

11. **Pondok Bersalin Desa (Polindes)** adalah sarana pelayanan kesehatan di tingkat desa yang menyediakan tempat pertolongan persalinan dan pelayanan kesehatan ibu dan anak.

11. **Village midwife (Polindes)** is a health-care facility at the village level that provide aid maternal and child health services.

12. **Peserta KB aktif** adalah pasangan usia subur yang pada saat ini masih menggunakan salah satu cara atau alat kontrasepsi.
12. **KB active participants** are couples of childbearing age who are currently still using one of the contraceptives.
13. **IUD (Intrauterine Device) atau KB spiral** adalah alat kontrasepsi yang terbuat dari bahan semacam plastik yang disisipkan ke dalam rahim.
13. **IUD (Intrauterine Device) or KB spiral** is a contraceptive device made of a kind of plastic that is inserted into the uterus.
14. **MOW (Medis Operatif Wanita) atau tubektomi atau sterilisasi** adalah tindakan pengikatan dan pemotongan saluran telur agar sel telur tidak dapat dibuahi oleh sperma.
14. **MOW (Medical Operative Woman) or tubal ligation or sterilization** is the act of binding and cutting the fallopian tubes so that the egg can not be fertilized by sperm.
15. **MOP (Medis Operasi Pria) atau vasektomi** adalah tindakan pemotongan
15. **MOP (Medical Operative Male) or vasectomy** is the act of cutting the

- saluran sperma sehingga tidak ada sperma yang keluar saat ejakulasi.
16. **Kondom** adalah alat kontrasepsi yang berfungsi untuk mencegah terjadinya kehamilan.
17. **Susuk** adalah alat kontrasepsi yang dipasang di bawah kulit.
18. **Imunisasi** adalah memasukkan kuman atau racun penyakit tertentu yang sudah dilemahkan (vaksin) ke dalam tubuh dengan cara disuntik atau diminum (diteteskan dalam mulut) dengan maksud agar terjadi kekebalan tubuh terhadap penyakit tersebut.
- vas deferens so that no sperm comes out during ejaculation.*
16. **Condom** is a contraceptive that works to prevent pregnancy.
17. **Implan** is a contraceptive device placed under the skin.
18. **Immunization** is putting enervated microbe of a certain disease into human body by injection or drinking (dropping into mouth) to make the body immune to that disease.

19. **Penduduk miskin** adalah penduduk yang memiliki rata-rata pengeluaran per kapita per bulan di bawah garis kemiskinan.
19. *The poor is a person whose expenditure per capita per month is below the poverty line is considered to be poor.*
20. **Garis Kemiskinan Makanan (GKM)** merupakan nilai pengeluaran kebutuhan minimum makanan yang disetarakan dengan 2.100 kkalori per kapita per hari. **Garis Kemiskinan Non Makanan** adalah kebutuhan minimum untuk perumahan, sandang, pendidikan, kesehatan, dan kebutuhan dasar lainnya.
20. *The Food Poverty Line refers to the daily minimum requirement of 2,100 kcal per capita per day. The Non Food Poverty Line refers to the minimum requirement for household necessities for clothing, education, health, and other basic individual needs.*

ULASAN

4.1 Pendidikan

Pendidikan merupakan suatu sarana yang sangat penting bagi kelangsungan hidup manusia. Pendidikan menjadi salah satu faktor penting dalam menentukan arah pembangunan suatu daerah, karena pendidikan mempengaruhi pola pikir penduduk suatu daerah. Semakin maju pendidikan berarti akan membawa berbagai pengaruh positif bagi masa depan berbagai bidang kehidupan.

Selanjutnya, indikator pemerataan sarana dan prasarana pendidikan dapat dilihat dari rasio murid terhadap

DESCRIPTION

4.1 Education

Education is a very important tool for human survival. Education is an important factor in determining the direction of development of a region, because education affects the mindset of the population of an area. The more advanced education means will bring many positive effects for the future of many areas of life.

Furthermore, indicators of equity of educational facilities can be seen from the student-teacher ratio. If this ratio is high, it

guru. Jika rasio ini tinggi, berarti satu orang tenaga pengajar harus melayani banyak murid. Banyaknya murid yang diajarkan akan mengurangi daya tangkap murid pada pelajaran yang diberikan atau dengan kata lain mengurangi efektivitas pengajaran. Oleh karena itu, masalah pendidikan menjadi agenda yang sangat penting pada pelaksanaan program kerja di setiap daerah. Berikut kondisi pendidikan di kabupaten Indragiri Hulu.

4.1.1 Pendidikan Dasar

Sekolah Dasar pada tahun ajaran 2018 sebanyak 306 sekolah, dengan jumlah murid sebanyak 58.044 siswa, jumlah guru sebanyak 3.802 orang, rasio

means one person teaching staff have to serve many students. The number of pupils who are taught will reduce the student's comprehension in lessons given, or in other words, reducing the effectiveness of teaching. Therefore, the issue of education is a very important agenda in the work program in each region. Following is condition of education in Indragiri Hulu Regency.

4.1.1 Primary Education

Number of Primary School at 2018 academic year were 306 schools, number of student were 58,044 students, number of teacher were 3,802 teachers,

murid terhadap sekolah 189,68 dan rasio murid terhadap guru 15,26.

ratio of student to school 189.68 and ratio of student to teacher 15.26.

Pendidikan dasar lain setara sekolah dasar yang ada di kabupaten Indragiri Hulu adalah Madrasah Ibtidaiyah dengan jumlah sekolah sebanyak 19 sekolah, jumlah murid sebanyak 3.271 siswa, dan jumlah guru sebanyak 216 orang, rasio murid terhadap sekolah 172,16 dan rasio murid terhadap guru 15,14.

Other primary education equals to primary school are Madrasah Ibtidaiyah that were 19 schools, 3,271 students, and 216 teachers, ratio of student to school 172.16 and ratio of student to teacher 15.14.

4.1.2 Pendidikan Menengah

Sekolah Lanjutan Tingkat Pertama di Kabupaten Indragiri Hulu berjumlah 71 sekolah, murid 18,910 siswa, guru sebanyak 1,225 orang, rasio murid terhadap sekolah 266,34

4.1.2 Secondary School

Number of Public Secondary School in Indragiri Hulu Regency were 71 schools, student were 18.910 students, number of teacher were 1.225 teachers, ratio of student to school 266.34

dan rasio murid terhadap guru 15,44. Kemudian pendidikan setara SLTP yang ada di kabupaten Indragiri Hulu adalah Madrasah Tsanawiyah dengan jumlah sekolah sebanyak 28 sekolah, murid 5.637 siswa, dan guru 411 orang.

Pada tahun 2018, Sekolah Menengah Umum berjumlah 28 sekolah, murid 7.917 siswa, guru sebanyak 603 orang, rasio murid terhadap sekolah 282,75 dan rasio murid terhadap guru 13,13.

Pendidikan setara SMU yang ada di Kabupaten Indragiri Hulu adalah Sekolah Menengah Kejuruan dan Madrasah Aliyah. Sekolah Menengah Kejuruan sebanyak 16 sekolah, murid 7.337 siswa, dan guru 534 orang.

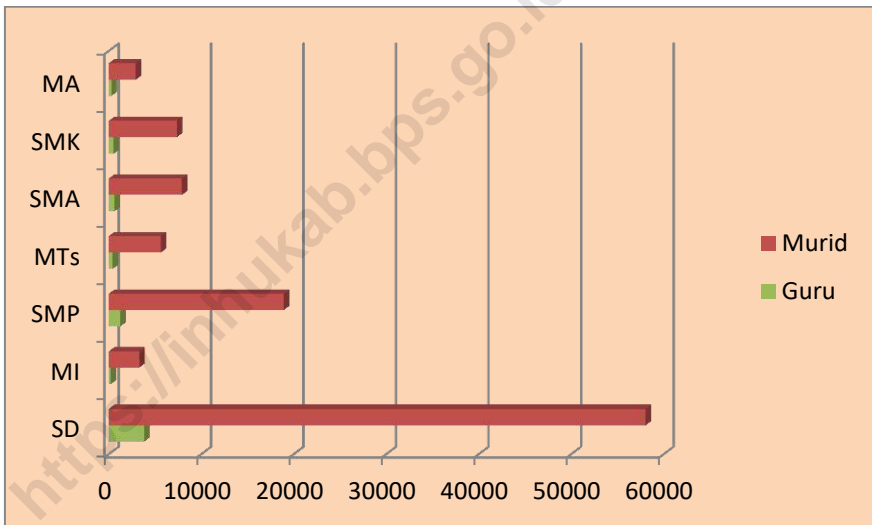
and ratio of student to teacher 15.44. Then the equivalent junior high school education in Indragiri Hulu district is Tsanawiyah Madrasah with a total of 28 schools, 5,637 students and 411 teachers.

At the year of 2018, number of Public High School were 28 schools, number of student were 7,917 students, number of teacher were 603 teachers, ratio of student to school 282.75 and ratio of student to teacher 13.13. Other education level which is equal to Public High School is Vocational High School and Madrasah Aliyah. Number of Vocational High School are 16 schools, 7,337 students, and 534 teachers.

Madrasah Aliyah sebanyak 19 sekolah, murid 2.929 siswa, dan guru 261 orang.

Number of Madrasah Aliyah are 19 schools, number of student are 2,929 students and 261 teachers.

Grafik 4.1 Jumlah Murid dan Guru Sekolah di Kabupaten Indragiri Hulu, 2018
 Picture *Number of Student and Teachers in Indragiri Hulu Regency, 2018*



Sumber/Source: Dinas Pendidikan dan Kementerian Agama Kabupaten Indragiri Hulu/Department of Education & Ministry of Religius Affairs of Indragiri Hulu Regency

4.2 Kesehatan

Fasilitas kesehatan di kabupaten Indragiri Hulu sebanyak 662 unit, dengan rincian 3 rumah sakit umum, 35 unit klinik (termasuk klinik bersalin), 20 unit puskesmas, 133 unit puskesmas pembantu (pustu), 403 unit posyandu, dan 68 unit poskesdes.

Peningkatan pembangunan jumlah fasilitas kesehatan haruslah diiringi dengan peningkatan jumlah tenaga kesehatan yang ada. Tercatat pada tahun 2018 ada sebanyak 1.251 tenaga kesehatan, 110 diantaranya adalah tenaga medis, 486 tenaga keperawatan, dan 630 bidan yang tersebar di

4.2 Health

Number of health facility in Indragiri Hulu Regency are 658 units, which consist of 3 public hospital units, 35 clinical units (including maternity clinics), 20 community health center, 133 community health center assistance units, 403 integrated service point units, and 68 village clinic units.

An increase in the number of health facilities development was accompanied by an increase in the number of health workers available. Recorded in 2018 there were 1,251 health workers, including 110 medical personnel, 486 nurses, and 630 midwives are scattered in every health

setiap puskesmas di kabupaten Indragiri Hulu. Meningkatnya jumlah tenaga kesehatan ini diharapkan dapat membantu meningkatkan keberhasilan program Jaminan Kesehatan Nasional yang menitikberatkan pada layanan primer.

Pada tahun 2018, tercatat ada sebanyak 9.126 kelahiran. Dari bayi yang lahir tersebut, 29 diantaranya (0,32%) mengalami berat badan lahir rendah, dan 16 diantaranya (0,18%) mengalami gizi buruk (malnutrisi).

Sementara itu, data dari Dinas Kesehatan Kabupaten Indragiri Hulu menunjukkan penyakit terbanyak yang diderita oleh masyarakat Kabupaten Indragiri Hulu tahun 2018 adalah infeksi saluran nafas akut (ISPA) dengan

center in the district Indragiri Hulu. Increasing the number of midwives is expected to help increase the success of the National Health Insurance program which focuses on primary care.

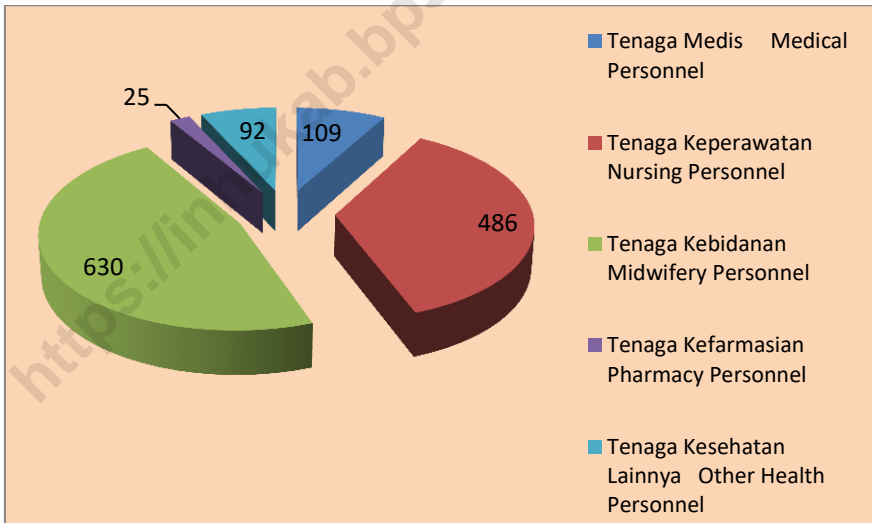
In 2018, there were as many as 9,126 births. Of the babies born, 29 of them (0.32%) had low birth weight, and 16 of them (0.18%) with poor nutrition (malnutrition).

Meanwhile, data from the Department of Health Indragiri Hulu showed the most diseases suffered by people Indragiri Hulu 2018 is a respiratory infection acute (ISPA) with the number of

jumlah kasus sebanyak 8.400 penderita, diare dan gastroenteritis oleh penyebab infeksi tertentu dengan jumlah kasus 1.774 penderita, serta gastritis dan duodenitis sebanyak 2.460 penderita.

cases as many as 8,400 patients, diarrhea and gastroenteritis caused by certain infection with the number of cases as many as 1,774 patients, as well as gastritis and duodenitis as many as 2.460 patients.

Grafik 4.2 **Persentase Tenaga Kesehatan di Kabupaten Indragiri Hulu, 2018**
Picture **Hulu, 2018**
Percentage Health Workers in Indragiri Hulu, 2018



Sumber/Source: Dinas Kesehatan Kabupaten Indragiri Hulu/Department of Health of Indragiri Hulu Regency

4.3 Agama

Kondisi sosial suatu masyarakat selalu berkaitan dengan keadaan kehidupan masyarakat di suatu wilayah. Kondisi tersebut dapat dilihat dari ras dan etnis yang ada di wilayah itu, agama yang dianut, tingkat kesejahteraan, dan sebagainya.

Penduduk asli di Kabupaten Indragiri Hulu adalah suku melayu yang menjadi mayoritas, dan beberapa suku lain sebagai suku pendatang, seperti jawa, minangkabau, batak, dan lain-lain. Mayoritas penduduk daerah ini menganut agama Islam. Jumlah masjid di Kabupaten Indragiri Hulu tercatat sebanyak 445 buah masjid, 775 surau/mushola, 69 gereja, serta 1 buah vihara.

4.3 Religion

Social conditions of a society is always concerned with the state of people's lives in the region. Such conditions can be seen from racial and ethnic groups in the region, religious affiliations, welfare, and so on.

The natives in Indragiri Hulu is ethnic Malay as majority, and several other ethnics as immigrants, such as Javanese, Minangkabau, Batak, and others. The majority of the population of this region embraced Islam. The number of mosques in Indragiri Hulu recorded as many as 445 mosques, 775 mushola, 69 churches, as well as 1 monastery.

4.4 Kriminalitas

Kriminalitas merupakan suatu permasalahan yang dihadapi oleh setiap daerah. Jumlah kriminalitas di Kabupaten Indragiri Hulu pada tahun 2018 adalah 601 dari data Kepolisian Resort Kabupaten Indragiri Hulu, dari data diatas tercatat bahwa jumlah tindak pidana menurun dibanding dengan tahun 2017.

4.5 Kemiskinan dan Pembangunan Manusia

Kemiskinan merupakan salah satu persoalan mendasar yang menjadi fokus dan perhatian utama Pemerintah Daerah. Sebagai masalah yang bersifat multidimensi, kemiskinan berkaitan dengan berbagai aspek

4.4 Criminality

Crime is a problem faced by each region. Number of crimes in the Regency Indragiri Hulu in 2018 was 601 from the data from the Resort Police of Indragiri Hulu Regency, from the above data it was noted that the number of criminal acts decreased compared to 2017.

4.5 Poverty and Human Deolopment

Poverty is one of the fundamental problems that are the focus and main concern of Local Government. As the multidimensional problem, poverty related to various aspects of community life so that attempts to solve the problem of poverty is not easy.

Tingkat kemiskinan di Kabupaten Indragiri Hulu pada tahun 2018 tercatat sebesar 6,30 dengan jumlah penduduk miskin sebanyak 27,22 ribu jiwa. Garis kemiskinan pada tahun tersebut sebesar 457.871 rupiah. Artinya penduduk yang memiliki rata-rata pengeluaran per kapita per bulan di bawah 457.871 rupiah dikategorikan sebagai penduduk miskin.

The poverty rate in Indragiri Hulu in 2018 was recorded at 6.30 by the number of poor people as much as 27.22 thousand inhabitants. The poverty line in the year amounted to 457,871 rupiah. It means that people who have an average expenditure per capita per month below 457,871 rupiah categorized as poor.

4.1 PENDIDIKAN/EDUCATION

Tabel 4.1.1 Jumlah sekolah, Guru, dan Murid Taman Kanak-Kanak (TK) di Bawah Kementerian Pendidikan dan Kebudayaan Menurut Kecamatan, 2018
Number of Schools, Teacher, and Pupils in Kinderten Under The Ministry of Education and Culture by Sub

Kecamatan/Sub District	Sekolah/School	Guru/Teacher	Murid/Student
(1)	(2)	(5)	(5)
1 Peranap	29	57	814
2 Batang Peranap	16	45	476
3 Seberida	32	97	1 048
4 Batang Cenaku	25	53	908
5 Batang Gansal	21	49	604
6 Kelayang	27	54	616
7 Rakit Kulim	9	18	260
8 Pasir Penyu	21	39	437
9 Lirik	12	28	396
10 Sungai Lala	12	28	254
11 Lubuk Batu Jaya	18	44	598
12 Rengat Barat	44	81	865
13 Rengat	43	75	888
14 Kuala Cenaku	14	18	185
Indragiri Hulu	323	686	8 349

Catatan/Note: Jumlah guru termasuk kepala sekolah dan guru/The totals of teachers including headmaster and teacher

Sumber/Source: Dinas Pendidikan dan Kebudayaan Kabupaten Indragiri Hulu/Education and Culture Office of Indragiri Hulu Regency

Tabel 4.1.2 Jumlah sekolah, Guru, dan Murid raudatul Athfal (RA) di Bawah Kementerian Agama Menurut Kecamatan, 2-18

Number of Schools, Teacher, and Pupils in Raudatul Athfak (RA) Under The Ministry of Religious Affairs by Sub District, 2-18

Kecamatan Sub District	Negeri/ Public		Jumlah/Total
	Negeri/Public	Swasta/Privat	
(1)	(2)	(3)	(4)
1 Peranap	-	-	-
2 Batang Peranap	-	-	-
3 Seberida	-	7	7
4 Batang Cenaku	-	-	-
5 Batang Gansal	-	1	1
6 Kelayang	-	-	-
7 Rakit Kulim	-	-	-
8 Pasir Penyu	-	2	2
9 Lirik	-	1	1
10 Sungai Lala	-	1	1
11 Lubuk Batu Jaya	-	3	3
12 Rengat Barat	-	1	1
13 Rengat	-	1	1
14 Kuala Cenaku	-	-	-
Indragiri Hulu	-	17	17

Sumber/Source: Kementerian Agama Kabupaten Indragiri Hulu Ministry of Religious Affairs Indragiri Hulu Regency

Lanjutan Tabel/Continued Table 4.1.2

Kecamatan Sub District	Guru/Teachers		
	Negeri/Public	Swasta/Privat	Jumlah/Total
(1)	(5)	(6)	(7)
1 Peranap	-	-	-
2 Batang Peranap	-	-	-
3 Seberida	-	26	26
4 Batang Cenaku	-	-	-
5 Batang Gansal	-	4	4
6 Kelayang	-	-	-
7 Rakit Kulim	-	-	-
8 Pasir Penyu	-	22	22
9 Lirik	-	3	3
10 Sungai Lala	-	2	2
11 Lubuk Batu Jaya	-	13	13
12 Rengat Barat	-	2	2
13 Rengat	-	4	4
14 Kuala Cenaku	-	-	-
Indragiri Hulu	-	76	76

Sumber/Source: Kementerian Agama Kabupaten Indragiri Hulu *Ministry of Religious Affairs Indragiri Hulu Regency*

Lanjutan Tabel/Continued Table 4.1.2

	Kecamatan Sub District	Murid/Student		Jumlah/Total
		Negeri/Public	Swasta/Privat	
	(1)	(5)	(6)	(7)
1	Peranap	-	-	-
2	Batang Peranap	-	-	-
3	Seberida	-	437	437
4	Batang Cenaku	-	-	-
5	Batang Gansal	-	57	57
6	Kelayang	-	-	-
7	Rakit Kulim	-	-	-
8	Pasir Penyu	-	279	279
9	Lirik	-	35	35
10	Sungai Lala	-	75	75
11	Lubuk Batu Jaya	-	181	181
12	Rengat Barat	-	23	23
13	Rengat	-	20	20
14	Kuala Cenaku	-	-	-
	Indragiri Hulu	-	1 107	1 107

Sumber/Source: Kementerian Agama Kabupaten Indragiri Hulu *Ministry of Religious Affairs Indragiri Hulu Regency*

Tabel 4.1.3 Jumlah sekolah, Guru, dan Murid Sekolah Dasar (SD) di Bawah Kementerian Pendidikan dan Kebudayaan Menurut Kecamatan, 2018

Number of Schools, Teacher, and Pupils in Primary Schools The Ministry of Education and Culture by Sub District, 2018

	Kecamatan	Sekolah/School		
	Sub District	Negeri/Public	Swasta/Privat	Jumlah/Total
	(1)	(2)	(3)	(4)
1	Peranap	24	3	27
2	Batang Peranap	10	...	10
3	Seberida	24	2	26
4	Batang Cenaku	27	1	28
5	Batang Gansal	17	3	20
6	Kelayang	21	-	21
7	Rakit Kulim	29	-	29
8	Pasir Penyu	19	3	22
9	Lirik	14	2	16
10	Sungai Lala	13	-	13
11	Lubuk Batu Jaya	13	-	13
12	Rengat Barat	29	2	31
13	Rengat	30	5	35
14	Kuala Cenaku	12	1	13
	Indragiri Hulu	282	22	304

Sumber/Source: Kementerian Pendidikan dan Kebudayaan, Data Semester Ganjil 2017/ Ministry of Educations and Culture, 2017 Odd Semester Data

Lanjutan Tabel/Continued Table 4.1.3

	Kecamatan Sub District	Guru/Teacher		Jumlah/Total
		Negeri/Public	Swasta/Privat	
	(1)	(5)	(6)	(7)
1	Peranap	333	32	365
2	Batang Peranap	126	-	126
3	Seberida	337	48	385
4	Batang Cenaku	266	8	274
5	Batang Gansal	229	19	248
6	Kelayang	258	-	258
7	Rakit Kulim	270	-	270
8	Pasir Penyu	264	33	297
9	Lirik	167	23	190
10	Sungai Lala	132	-	132
11	Lubuk Batu Jaya	155	-	155
12	Rengat Barat	413	27	440
13	Rengat	454	35	489
14	Kuala Cenaku	145	14	159
Indragiri Hulu		3 549	239	3 788

Sumber/Source:

Kementerian Pendidikan dan Kebudayaan, Data Semester Ganjil 2017/ Ministry of Educations and Culture, 2017 Odd Semester Data

Lanjutan Tabel/Continued Table 4.1.3

	Kecamatan	Murid/Student		
	Sub District	Negeri/Public	Swasta/Privat	Jumlah/Total
	(1)	(5)	(6)	(7)
1	Peranap	4 490	560	5 050
2	Batang Peranap	1 846	-	1 846
3	Seberida	6 369	953	7 322
4	Batang Cenaku	5 173	228	5 401
5	Batang Gansal	4 816	475	5 291
6	Kelayang	3 050	-	3 050
7	Rakit Kulim	3 517	-	3 517
8	Pasir Penyu	4 106	549	4 655
9	Lirik	3 015	369	3 384
10	Sungai Lala	2 051	-	2 051
11	Lubuk Batu Jaya	2 648	-	2 648
12	Rengat Barat	5 288	442	5 730
13	Rengat	5 187	531	5 718
14	Kuala Cenaku	1 599	326	1 925
	Indragiri Hulu	53 155	4 433	57 588

Sumber/Source:

Kementerian Pendidikan dan Kebudayaan, Data Semester Ganjil 2017/ Ministry of Educations and Culture, 2017 Odd Semester Data

Tabel 4.1.4 Jumlah sekolah, Guru, dan Murid Madrasah Ibtidaiyah (MI) di Bawah Kementrian Agama Menurut Kecamatan, 2018

Number of Schools, Teacher, and Pupils Madrasah Ibtidaiyah (MI) The Ministry of Religious Affairs by Sub District, 2018

Kecamatan Sub District	Sekolah/School			Jumlah /Total
	Negeri/ Public	Swasta/ Privat		
(1)	(2)	(3)	(4)	
1 Peranap	-	-	-	-
2 Batang Peranap	-	-	-	-
3 Seberida	1	1	2	2
4 Batang Cenaku	-	3	3	3
5 Batang Gansal	-	2	2	2
6 Kelayang	-	-	-	-
7 Rakit Kulim	-	1	1	1
8 Pasir Penyu	-	1	1	1
9 Lirik	-	1	1	1
10 Sungai Lala	-	-	-	-
11 Lubuk Batu Jaya	-	2	2	2
12 Rengat Barat	-	4	4	4
13 Rengat	1	-	1	1
14 Kuala Cenaku	-	2	2	2
Indragiri Hulu	2	17	19	19

Sumber/Source: Kementrian Agama Kabupaten Indragiri Hulu *Ministry of Religious Affairs Indragiri Hulu Regency*

Lanjutan Tabel/Continued Table 4.1.4

Kecamatan Sub District	Guru/Teachers				Jumlah/ Total
	Negeri/ Public	Swasta/ Privat			
(1)	(5)	(6)			(7)
1 Peranap	-	-			-
2 Batang Peranap	-	-			-
3 Seberida	25	11			36
4 Batang Cenaku	-	27			27
5 Batang Gansal	-	16			16
6 Kelayang	-	-			-
7 Rakit Kulim	-	9			9
8 Pasir Penyu	-	3			3
9 Lirik	-	10			10
10 Sungai Lala	-	-			-
11 Lubuk Batu Jaya	-	22			22
12 Rengat Barat	-	52			52
13 Rengat	20	-			20
14 Kuala Cenaku	-	21			21
Indragiri Hulu	45	171			216

Sumber/Source: Kementerian Agama Kabupaten Indragiri Hulu *Ministry of Religious Affairs Indragiri Hulu Regency*

Lanjutan Tabel/Continued Table 4.1.4

Kecamatan Sub District	Murid/Student				Jumlah/ Total
	Negeri/ Public	Swasta/ Privat			
(1)	(5)	(6)	(7)		
1 Peranap	-	-	-	-	
2 Batang Peranap	-	-	-	-	
3 Seberida	604	269		873	
4 Batang Cenaku	-	399		399	
5 Batang Gansal	-	438		438	
6 Kelayang	-	-		-	
7 Rakit Kulim	-	131		131	
8 Pasir Penyu	-	9		9	
9 Lirik	-	128		128	
10 Sungai Lala	-	-		-	
11 Lubuk Batu Jaya	-	277		277	
12 Rengat Barat	-	576		576	
13 Rengat	250	-		250	
14 Kuala Cenaku	-	190		190	
Indragiri Hulu	854	2 417		3 271	

Sumber/Source: Kementerian Agama Kabupaten Indragiri Hulu *Ministry of Religious Affairs Indragiri Hulu Regency*

Tabel 4.1.5 Jumlah sekolah, Guru, dan Murid Sekolah Menengah Pertama (SMP) di Bawah Kementrian Pendidikan dan Kebudayaan Menurut Kecamatan, 2018
Table

Number of Schools, Teacher, and Pupils in Primary Schools The Ministry of Education and Culture by Sub District, 2018

Kecamatan <i>Sub District</i>	Sekolah/School		
	Negeri/ <i>Public</i>	Swasta/ <i>Privat</i>	Jumlah / <i>Total</i>
(1)	(2)	(3)	(4)
1 Peranap	5	1	6
2 Batang Peranap	2	-	2
3 Seberida	5	1	6
4 Batang Cenaku	8	1	9
5 Batang Gansal	4	1	5
6 Kelayang	6	-	6
7 Rakit Kulim	5	-	5
8 Pasir Penyu	4	2	6
9 Lirik	3	1	4
10 Sungai Lala	3	-	3
11 Lubuk Batu Jaya	3	-	3
12 Rengat Barat	5	1	6
13 Rengat	6	1	7
14 Kuala Cenaku	3	-	3
Indragiri Hulu	62	9	71

Sumber/Source: Kementerian Pendidikan dan Kebudayaan, Data Semester Ganjil 2017/ *Ministry of Educations and Culture, 2017 Odd Semester Data*

Lanjutan Tabel/Continued Table 4.1.5

Kecamatan <i>Sub District</i>	Guru/Teacher		
	Negeri/ <i>Public</i>	Swasta/ <i>Privat</i>	Jumlah/ <i>Total</i>
(1)	(5)	(6)	(7)
1 Peranap	98	13	111
2 Batang Peranap	37	-	37
3 Seberida	110	10	120
4 Batang Cenaku	90	12	102
5 Batang Gansal	55	2	57
6 Kelayang	86	-	86
7 Rakit Kulim	54	-	54
8 Pasir Penyu	95	18	113
9 Lirik	59	7	66
10 Sungai Lala	59	-	59
11 Lubuk Batu Jaya	47	-	47
12 Rengat Barat	101	13	114
13 Rengat	169	6	175
14 Kuala Cenaku	40	-	40
Indragiri Hulu	1 100	81	1 181

Sumber/Source:

Kementerian Pendidikan dan Kebudayaan, Data Semester Ganjil 2017/ *Ministry of Educations and Culture, 2017 Odd Semester Data*

Lanjutan Tabel/Continued Table 4.1.5

Kecamatan Sub District	Murid/Student		
	Negeri/ Public	Swasta/ Privat	Jumlah/ Total
(1)	(5)	(6)	(7)
1 Peranap	1 527	192	1 719
2 Batang Peranap	411	-	411
3 Seberida	1 966	178	2 144
4 Batang Cenaku	1 363	385	1 748
5 Batang Gansal	1 413	85	1 498
6 Kelayang	1 239	-	1 239
7 Rakit Kulim	764	-	764
8 Pasir Penyu	1 592	378	1 970
9 Lirik	1 044	171	1 215
10 Sungai Lala	889	-	889
11 Lubuk Batu Jaya	718	-	718
12 Rengat Barat	1 423	50	1 473
13 Rengat	2 259	90	2 349
14 Kuala Cenaku	634	-	634
Indragiri Hulu	17 242	1 529	18 771

Sumber/Source:

Kementerian Pendidikan dan Kebudayaan, Data Semester Ganjil 2017/ Ministry of Educations and Culture, 2017 Odd Semester Data

Tabel 4.1.6 Jumlah sekolah, Guru, dan Murid Madrasah Tsanawiyah (MTs) di Bawah Kementrian Agama Menurut Kecamatan, 2018

Table

Number of Schools, Teacher, and Pupils Madrasah Ibtidiyah (MTs) The Ministry of Religious Affairs by Sub District, 2018

Kecamatan Sub District	Sekolah/School		
	Negeri/ Public	Swasta/ Privat	Jumlah / Total
(1)	(2)	(3)	(4)
1 Peranap	-	2	2
2 Batang Peranap	-	-	-
3 Seberida	-	4	4
4 Batang Cenaku	-	2	2
5 Batang Gansal	-	2	2
6 Kelayang	-	1	1
7 Rakit Kulim	-	1	1
8 Pasir Penyu	-	2	2
9 Lirik	-	2	2
10 Sungai Lala	-	2	2
11 Lubuk Batu Jaya	-	2	2
12 Rengat Barat	1	2	3
13 Rengat	-	3	3
14 Kuala Cenaku	-	2	2
Indragiri Hulu	1	27	28

Sumber Sumber/Source:

Kementrian Agama Kabupaten Indragiri Hulu *Ministry of Religious Affairs Indragiri Hulu Regency*

Lanjutan Tabel/Continued Table 4.1.6

Kecamatan Sub District	Guru/Teachers		
	Negeri/ Public	Swasta/ Privat	Jumlah/ Total
(1)	(5)	(6)	(7)
1 Peranap	-	33	33
2 Batang Peranap	-	-	-
3 Seberida	-	67	67
4 Batang Cenaku	-	22	22
5 Batang Gansal	-	23	23
6 Kelayang	-	11	11
7 Rakit Kulim	-	9	9
8 Pasir Penyu	-	55	55
9 Lirik	-	16	16
10 Sungai Lala	-	18	18
11 Lubuk Batu Jaya	-	35	35
12 Rengat Barat	38	25	63
13 Rengat	-	44	44
14 Kuala Cenaku	-	15	15
Indragiri Hulu	38	373	411

Sumber/Source: *Kementrian Agama Kabupaten Indragiri Hulu Ministry of Religious Affairs Indragiri Hulu Regency*

Lanjutan Tabel/Continued Table 4.1.6

Kecamatan Sub District	Murid/Student		
	Negeri/ Public	Swasta/ Privat	Jumlah/ Total
(1)	(5)	(6)	(7)
1 Peranap	-	497	497
2 Batang Peranap	-	-	-
3 Seberida	-	1 005	1 005
4 Batang Cenaku	-	342	342
5 Batang Gansal	-	265	265
6 Kelayang	-	98	98
7 Rakit Kulim	-	61	61
8 Pasir Penyu	-	969	969
9 Lirik	-	203	203
10 Sungai Lala	-	151	151
11 Lubuk Batu Jaya	-	409	409
12 Rengat Barat	562	283	845
13 Rengat	-	666	666
14 Kuala Cenaku	-	126	126
Indragiri Hulu	562	5 075	5 637

Sumber/Source: *Kementrian Agama Kabupaten Indragiri Hulu Ministry of Religious Affairs Indragiri Hulu Regency*

Tabel 4.1.7 Jumlah sekolah, Guru, dan Murid Sekolah Menengah Atas (SMA) di Bawah Kementrian Pendidikan dan Kebudayaan Menurut Kecamatan, 2018
Table

Number of Schools, Teacher, and Pupils in Senior High Schools The Ministry of Education and Culture by Sub District, 2018

Kecamatan Sub District	Sekolah/School		
	Negeri/ Public	Swasta/ Privat	Jumlah / Total
(1)	(2)	(3)	(4)
1 Peranap	3	-	3
2 Batang Peranap	-	-	0
3 Seberida	2	1	3
4 Batang Cenaku	1	-	1
5 Batang Gansal	1	-	1
6 Kelayang	2	-	2
7 Rakit Kulim	2	-	2
8 Pasir Penyu	1	2	3
9 Lirik	1	1	2
10 Sungai Lala	2	-	2
11 Lubuk Batu Jaya	1	-	1
12 Rengat Barat	2	-	2
13 Rengat	2	2	4
14 Kuala Cenaku	1	-	-
Indragiri Hulu	21	6	26

Sumber/Source: Kementerian Pendidikan dan Kebudayaan, Data Semester Ganjil 2017/ Ministry of Educations and Culture, 2017 Odd Semester Data

Lanjutan Tabel/Continued Table 4.1.7

Kecamatan Sub District	Guru/Teachers		
	Negeri/ Public	Swasta/ Privat	Jumlah/ Total
(1)	(5)	(6)	(7)
1 Peranap	70	-	70
2 Batang Peranap	-	-	...
3 Seberida	42	5	47
4 Batang Cenaku	28	-	28
5 Batang Gansal	21	-	21
6 Kelayang	46	-	46
7 Rakit Kulim	24	-	24
8 Pasir Penyu	41	17	58
9 Lirik	32	6	38
10 Sungai Lala	40	-	40
11 Lubuk Batu Jaya	11	-	11
12 Rengat Barat	64	-	64
13 Rengat	94	23	117
14 Kuala Cenaku	13	-	13
Indragiri Hulu	526	51	577

Sumber/Source: Kementerian Pendidikan dan Kebudayaan, Data Semester Ganjil 2017/ Ministry of Educations and Culture, 2017 Odd Semester Data

Lanjutan Tabel/Continued Table 4.1.7

	Kecamatan Sub District	Murid/Student		Jumlah/ Total
		Negeri/ Public	Swasta/ Privat	
	(1)	(5)	(6)	(7)
1	Peranap	801	-	801
2	Batang Peranap	-	-	...
3	Seberida	796	34	830
4	Batang Cenaku	334	-	334
5	Batang Gansal	434	-	434
6	Kelayang	501	-	501
7	Rakit Kulim	184	-	184
8	Pasir Penyu	724	103	827
9	Lirik	394	154	548
10	Sungai Lala	643	-	643
11	Lubuk Batu Jaya	74	-	74
12	Rengat Barat	875	-	875
13	Rengat	1444	216	1660
14	Kuala Cenaku	48	-	...
	Indragiri Hulu	7 252	507	7 711

Sumber/Source: Kementerian Pendidikan dan Kebudayaan, Data Semester Ganjil 2017/ Ministry of Educations and Culture, 2017 Odd Semester Data

Tabel 4.1.8 Jumlah sekolah, Guru, dan Murid Sekolah Menengah Kejuruan (SMK) di Bawah Kementerian Pendidikan dan Kebudayaan Menurut Kecamatan, 2018

Number of Schools, Teacher, and Pupils in Vocational High Schools The Ministry of Education and Culture by Sub District, 2018

Kecamatan Sub District	Sekolah/School		
	Negeri/ Public	Swasta/ Privat	Jumlah / Total
(1)	(2)	(3)	(4)
1 Peranap	1	-	1
2 Batang Peranap	1	-	1
3 Seberida	1	-	1
4 Batang Cenaku	-	1	1
5 Batang Gansal	1	-	1
6 Kelayang	1	-	1
7 Rakit Kulim	-	-	0
8 Pasir Penyu	1	1	2
9 Lirik	-	2	2
10 Sungai Lala	-	-	0
11 Lubuk Batu Jaya	1	-	1
12 Rengat Barat	1	1	2
13 Rengat	1	-	1
14 Kuala Cenaku	1	-	1
Indragiri Hulu	10	5	15

Sumber/Source: Kementerian Pendidikan dan Kebudayaan, Data Semester Ganjil 2017/ Ministry of Educations and Culture, 2017 Odd Semester Data

Lanjutan Tabel/Continued Table 4.1.8

Kecamatan Sub District	Guru/Teachers		Jumlah/ Total
	Negeri/ Public	Swasta/ Privat	
(1)	(5)	(6)	(7)
1 Peranap	30	-	30
2 Batang Peranap	37	-	...
3 Seberida	46	-	46
4 Batang Cenaku	-	15	15
5 Batang Gansal	17	-	17
6 Kelayang	28	-	28
7 Rakit Kulim	-	-	0
8 Pasir Penyu	87	7	94
9 Lirik	-	46	46
10 Sungai Lala	-	-	0
11 Lubuk Batu Jaya	23	-	23
12 Rengat Barat	42	8	50
13 Rengat	85	-	85
14 Kuala Cenaku	25	-	25
Indragiri Hulu	420	76	459

Sumber/Source: Kementerian Pendidikan dan Kebudayaan, Data Semester Ganjil 2017/ Ministry of Educations and Culture, 2017 Odd Semester Data

Lanjutan Tabel/Continued Table 4.1.8

Kecamatan Sub District	Murid/Student		
	Negeri/ Public	Swasta/ Privat	Jumlah/ Total
(1)	(5)	(6)	(7)
1 Peranap	508	-	508
2 Batang Peranap	364	-	364
3 Seberida	607	-	607
4 Batang Cenaku	-	236	236
5 Batang Gansal	353	-	353
6 Kelayang	327	-	327
7 Rakit Kulim	-	-	0
8 Pasir Penyu	1 201	30	1 231
9 Lirik	-	686	686
10 Sungai Lala	-	-	0
11 Lubuk Batu Jaya	368	-	368
12 Rengat Barat	529	122	651
13 Rengat	1 145	-	1 145
14 Kuala Cenaku	353	-	353
Indragiri Hulu	5 755	1 074	6 829

Sumber/Source: Kementerian Pendidikan dan Kebudayaan, Data Semester Ganjil 2017/ Ministry of Educations and Culture, 2017 Odd Semester Data

Tabel 4.1.9 Jumlah sekolah, Guru, dan Murid Madrasah Aliyah (MA) di Bawah Kementrian Agama Menurut Kecamatan, 2018

Number of Schools, Teacher, and Pupils Madrasah Aliyah (MA) The Ministry of Religious Affairs by Sub District, 2018

Kecamatan Sub District	Sekolah/School		
	Negeri/ Public	Swasta/ Privat	Jumlah / Total
(1)	(2)	(3)	(4)
1 Peranap	-	1	1
2 Batang Peranap	-	-	0
3 Seberida	-	4	4
4 Batang Cenaku	-	1	1
5 Batang Gansal	-	1	1
6 Kelayang	-	2	2
7 Rakit Kulim	-	-	0
8 Pasir Penyu	-	2	2
9 Lirik	-	-	0
10 Sungai Lala	-	1	1
11 Lubuk Batu Jaya	-	1	1
12 Rengat Barat	1	2	3
13 Rengat	-	2	2
14 Kuala Cenaku	-	1	1
Indragiri Hulu	1	18	19

Sumber/Source: Kementrian Agama Kabupaten Indragiri Hulu *Ministry of Religious Affairs Indragiri Hulu Regency*

Lanjutan Tabel/*Continued Table 4.1.9*

Kecamatan Sub District	Guru/ <i>Teachers</i>		
	Negeri/ <i>Public</i>	Swasta/ <i>Privat</i>	Jumlah/ <i>Total</i>
(1)	(5)	(6)	(7)
1 Peranap	-	20	20
2 Batang Peranap	-	-	-
3 Seberida	-	44	44
4 Batang Cenaku	-	6	6
5 Batang Gansal	-	10	10
6 Kelayang	-	18	18
7 Rakit Kulim	-	-	-
8 Pasir Penyu	-	50	50
9 Lirik	-	0	-
10 Sungai Lala	-	8	8
11 Lubuk Batu Jaya	-	13	13
12 Rengat Barat	30	28	58
13 Rengat	-	27	27
14 Kuala Cenaku	-	7	7
Indragiri Hulu	30	231	261

Sumber/*Source*: Kementrian Agama Kabupaten Indragiri Hulu *Ministry of Religious Affairs Indragiri Hulu Regency*

Lanjutan Tabel/Continued Table 4.1.9

	Kecamatan Sub District	Murid/Student		Jumlah/ Total
		Negeri/ Public	Swasta/ Privat	
	(1)	(5)	(6)	(7)
1	Peranap	-	217	217
2	Batang Peranap	-	-	0
3	Seberida	-	686	686
4	Batang Cenaku	-	53	53
5	Batang Gansal	-	164	164
6	Kelayang	-	124	124
7	Rakit Kulim	-	-	0
8	Pasir Penyu	-	630	630
9	Lirik	-	-	0
10	Sungai Lala	-	64	64
11	Lubuk Batu Jaya	-	135	135
12	Rengat Barat	350	78	428
13	Rengat	-	345	345
14	Kuala Cenaku	-	83	83
Indragiri Hulu		350	2 579	2 929

Sumber/Source: Kementrian Agama Kabupaten Indragiri Hulu *Ministry of Religious Affairs Indragiri Hulu Regency*

Tabel 4.1.10 Jumlah Desa/Kelurahan yang memiliki Fasilitas Sekolah Menurut Kecamatan dan Tingkat Pendidikan, 2011-2018
Table

Number of Villeges Having Educational Facilities by Sub District and Educational Level, 2011-2018

Kecamatan Sub District (1)	SD Primary Schools			SMP Junior High Schools		
	2011	2014	2018	2011	2014	2018
	(2)	(3)	(4)	(2)	(3)	(4)
1 Peranap	12	12	12	4	4	4
2 Batang Peranap	8	8	8	2	2	2
3 Seberida	11	11	11	8	7	7
4 Batang Cenaku	20	20	20	8	9	9
5 Batang Gansal	10	10	10	3	6	6
6 Kelayang	17	17	17	6	6	6
7 Rakit Kulim	18	18	18	4	5	5
8 Pasir Penyu	12	12	12	7	6	6
9 Lirik	13	13	13	3	4	4
10 Sungai Lala	10	11	11	4	6	6
11 Lubuk Batu Jaya	9	9	9	2	3	3
12 Rengat Barat	18	18	18	7	7	7
13 Rengat	15	15	15	6	7	7
14 Kuala Cenaku	10	10	10	4	4	4
Indragiri Hulu	183	184	184	68	76	76

Sumber/Source:

BPS Kabupaten Indragiri Hulu/BPS-Statistics of Indragiri Hulu Regency

lanjutan tabel/*Continued Tabel 4.1.10*

Kecamatan	SMA			SMK		
	<i>Senior High School</i>			<i>Vocational School</i>		
Sub District	2011	2014	2018	2011	2014	2018
(1)	(2)	(3)	(4)	(2)	(3)	(4)
1 Peranap	2	2	2	1	1	1
2 Batang Peranap	-	-	-	1	1	1
3 Seberida	3	3	3	1	1	1
4 Batang Cenaku	3	3	3	-	-	-
5 Batang Gansal	-	2	2	1	1	1
6 Kelayang	3	4	4	1	1	1
7 Rakit Kulim	1	2	2	-	-	-
8 Pasir Penyu	4	4	4	2	3	3
9 Lirik	1	2	2	2	2	2
10 Sungai Lala	2	3	3	-	-	-
11 Lubuk Batu Jaya	-	1	1	1	1	1
12 Rengat Barat	2	2	2	1	1	1
13 Rengat	4	4	4	1	1	1
14 Kuala Cenaku	1	-	-	1	1	1
Indragiri Hulu	26	32	32	13	14	14

Sumber/*Source:*

BPS Kabupaten Indragiri Hulu/BPS-Statistics of Indragiri Hulu Regency

lanjutan tabel/*Continued Tabel* 4.1.10

Kecamatan	Perguruan Tinggi		
	University		
Sub District	2011	2014	2018
(1)	(2)	(3)	(4)
1 Peranap	-	-	-
2 Batang Peranap	-	-	-
3 Seberida	-	-	-
4 Batang Cenaku	-	-	-
5 Batang Gansal	-	-	-
6 Kelayang	-	-	-
7 Rakit Kulim	-	-	-
8 Pasir Penyu	-	2	2
9 Lirik	-	-	-
10 Sungai Lala	-	-	-
11 Lubuk Batu Jaya	-	-	-
12 Rengat Barat	1	1	1
13 Rengat	3	4	4
14 Kuala Cenaku	-	-	-
Indragiri Hulu	4	7	7

Sumber/*Source*:

BPS Kabupaten Indragiri Hulu/BPS-Statistics of Indragiri Hulu Regency

4.2 KESEHATAN/HEALTH

Tabel 4.2.1 Jumlah Desa/Kelurahan Yang Memiliki Sarana Kesehatan Menurut Kecamatan, 2011-2018

Table

Number of Villages Having Health Facilities by Sub District, 2014-2018

Kecamatan Sub District	Rumah Sakit <i>Hospital</i>			Rumah Sakit Bersalin <i>Maternity Hospital</i>		
	2011	2014	2018	2011	2014	2018
(1)	(2)	(3)	(4)	(2)	(3)	(4)
1 Peranap	-	-	-	-	-	-
2 Batang Peranap	-	-	-	-	-	-
3 Seberida	-	-	-	-	-	-
4 Batang Cenaku	-	-	-	-	-	-
5 Batang Gansal	-	-	-	-	-	-
6 Kelayang	-	-	-	-	-	-
7 Rakit Kulim	-	-	-	-	-	-
8 Pasir Penyu	-	1	1	1	1	1
9 Lirik	-	-	-	-	-	-
10 Sungai Lala	-	-	-	-	-	-
11 Lubuk Batu Jaya	-	-	-	-	-	-
12 Rengat Barat	1	1	1	-	-	-
13 Rengat	1	-	1	3	3	3
14 Kuala Cenaku	-	-	-	-	-	-
Indragiri Hulu	2	2	3	4	4	4

Sumber/Source:

BPS, Pendataan Potensi Desa (Podes)/ BPS-Statistics Indonesia, Village Potential Data Collecting

lanjutan tabel/Continued Tabel 4.2.1

Kecamatan Sub District	Poliklinik <i>Polyclinic</i>			Pusekesmas <i>Public Health Centre</i>		
	2011	2014	2018	2011	2014	2018
(1)	(2)	(3)	(4)	(2)	(3)	(4)
1 Peranap	3	2	2	1	1	1
2 Batang Peranap	-	-	1	1	2	2
3 Seberida	2	2	3	1	1	2
4 Batang Cenaku	-	-	2	2	2	4
5 Batang Gansal	1	1	-	1	1	1
6 Kelayang	1	-	2	1	2	1
7 Rakit Kulim	-	-	-	1	1	2
8 Pasir Penyu	-	1	2	1	1	1
9 Lirik	2	2	-	2	1	3
10 Sungai Lala	1	1	-	2	1	2
11 Lubuk Batu Jaya	-	-	1	1	-	1
12 Rengat Barat	3	3	2	1	1	1
13 Rengat	3	4	3	2	3	2
14 Kuala Cenaku	-	-	-	1	2	2
Indragiri Hulu	16	16	18	18	19	25

Sumber/Source:

BPS, Pendataan Potensi Desa (Podes)/ BPS-Statistics Indonesia, Village Potential Data Collecting

lanjutan tabel/Continued Tabel 4.2.1

Kecamatan Sub District	Puskesmas Pembantu <i>Subsidiary of Public Health Centre</i>			Apotek <i>Pharmacy</i>		
	2011	2014	2018	2011	2014	2018
(1)	(2)	(3)	(4)	(2)	(3)	(4)
1 Peranap	5	8	8	-	2	1
2 Batang Peranap	2	3	7	-	1	-
3 Seberida	9	11	9	-	1	1
4 Batang Cenaku	9	12	14	-	1	-
5 Batang Gansal	7	7	9	-	-	1
6 Kelayang	13	14	13	-	-	2
7 Rakit Kulim	4	6	13	-	-	-
8 Pasir Penyu	1	2	2	3	3	6
9 Lirik	3	3	5	1	-	1
10 Sungai Lala	3	4	3	1	1	1
11 Lubuk Batu Jaya	6	9	7	-	-	1
12 Rengat Barat	9	12	17	2	1	1
13 Rengat	10	5	10	4	2	2
14 Kuala Cenaku	3	8	8	-	-	-
Indragiri Hulu	84	104	125	11	12	17

Sumber/Source:

BPS, Pendataan Potensi Desa (Podes)/ BPS-Statistics Indonesia, Village Potential Data Collecting

Tabel 4.2.2 Jumlah Tenaga Kesehatan Menurut Kecamatan, 2018*Table Number of Medical Personal by Sub District, 2018*

	Kecamatan <i>Sub District</i>	Dokter <i>Doctor</i>	Perawat <i>Nurse</i>	Bidan <i>Widwife</i>	Farmasi <i>Pharmaceutical</i>	Kesehatan Lainnya <i>Other Health Personnel</i>
	(1)	(2)	(3)	(4)	(5)	(6)
1	Peranap	6	30	28	1	3
2	Batang Peranap	8	20	63	1	1
3	Seberida	6	19	35	1	6
4	Batang Cenaku	9	22	67	2	11
5	Batang Gansal	5	25	28	1	7
6	Kelayang	7	24	41	1	6
7	Rakit Kulim	3	19	42	-	5
8	Pasir Penyu	10	37	20	2	6
9	Lirik	6	16	29	1	8
10	Sungai Lala	9	25	39	2	7
11	Lubuk Batu Jaya	4	14	24	1	7
12	Rengat Barat	19	158	80	8	7
13	Rengat	13	66	103	3	16
14	Kuala Cenaku	5	11	31	1	2
	Indragiri Hulu	110	486	630	25	92

Sumber/Source:

BPS, Pendataan Potensi Desa (Podes)/ BPS-Statistics Indonesia, Village Potential Data Collecting

Tabel 4.2.3 Jumlah Rumah Sakit Umum, Rumah Sakit Khusus, dan Puskesmas Menurut Kecamatan, 2017 dan 2018

Table

Number of geeneral Hospital, Special Hospital, and Public Health Centre by Sub District, 2017 and 2018

Kecamatan Sub District	Rumah Sakit Umum		Rumah Sakit Khusus		Rumah Sakit Bersalin/ Rumah Bersalin		Puskesmas	
	General Hospital		Special Hospital		maternity Hospital		Public Health Centre	
	2017	2018	2017	2018	2017	2018	2017	2018
(1)	(2)	(3)	(4)	(5)	(6)	(7)	(8)	(9)
1 Peranap	-	-	-	-	-	-	1	1
2 Batang Peranap	-	-	-	-	-	-	2	2
3 Seberida	-	-	-	-	-	-	1	1
4 Batang Cenaku	-	-	-	-	-	-	2	2
5 Batang Gansal	-	-	-	-	-	-	1	1
6 Kelayang	-	-	-	-	-	-	2	2
7 Rakit Kulim	-	-	-	-	-	-	2	2
8 Pasir Penyu	1	1	-	-	1	2	1	1
9 Lirik	-	-	-	-	-	-	1	1
10 Sungai Lala	-	-	-	-	-	-	2	2
11 Lubuk Batu Jaya	-	-	-	-	-	-	1	1
12 Rengat Barat	1	1	-	-	-	-	1	1
13 Rengat	1	1	-	-	1	2	2	2
14 Kuala Cenaku	-	-	-	-	-	-	1	1
Indragiri Hulu	3	3	-	-	2	4	20	20

Sumber/Source:

Dinas Kesehatan Kabupaten Indragiri Hulu/Health Department of Indragiri Hulu Regency

Lanjutan Tabel/Continued Table 4.2.3

Kecamatan Sub District	Klinik/Balai Kesehatan		Posyandu	
	Medical Clinic		Integrated Service Post	
	2017	2018	2017	2018
(1)	(10)	(11)	(12)	(13)
1 Peranap	4	4	29	29
2 Batang Peranap	-	-	18	18
3 Seberida	10	10	31	31
4 Batang Cenaku	2	2	41	41
5 Batang Gansal	-	-	25	25
6 Kelayang	-	-	28	28
7 Rakit Kulim	1	1	42	42
8 Pasir Penyu	4	4	25	25
9 Lirik	3	3	36	36
10 Sungai Lala	-	-	19	19
11 Lubuk Batu Jaya	1	1	21	21
12 Rengat Barat	3	3	30	30
13 Rengat	5	5	40	40
14 Kuala Cenaku	-	-	18	18
Indragiri Hulu	33	33	403	403

Sumber/Source:

Dinas Kesehatan Kabupaten Indragiri Hulu/Health Department of Indragiri Hulu Regency

Tabel 4.2.4 Jumlah Balita yang Pernah Mendapat Imunisasi menurut Jenis Imunisasi di Kabupaten Indragiri Hulu, 2015-2018

Table

Number of Children Under Five Years Who Had Immunization by Type of Immunization in Indragiri Hulu Regency, 2015-2018

Jenis Imunisasi Type of Immunization	2015	2016	2017	2018
(1)	(2)	(3)	(4)	(5)
BCG	7 002	7 000	12 910	6 391
Campak/Measles	7 210	765	18 463	5 529
DPT 1	7 315	7 723	7 678	7 050
DPT 2	7 215	7 615	16 740	6 619
DPT 3	7 034	7 591	7 365	6 505
Polio 1	7 044	7 189	7 572	6 397
Polio 2	7 339	7 662	7 532	6 743
Polio 3	7 127	7 572	7 383	6 665
Polio 4	7 052	7 594	7 232	6 404
Hepatitis B 1	-	-	-	-
Hepatitis B 2	-	-	-	-
Hepatitis B 3	-	-	-	-

Sumber/Source: Dinas Kesehatan Kabupaten Indragiri Hulu/Health Department of Indragiri Hulu Regency

Tabel 4.2.5 Jumlah Kasus 10 Penyakit Terbanyak di Kabupaten Indragiri Hulu, 2018

Table

Number of Cases of the 10 Most Diseases in Indragiri Hulu Regency, 2018

Jenis Penyakit <i>The Type of Disease</i>	Jumlah Kasus <i>Number Of Cases</i>
(1)	(2)
1. Infeksi saluran nafas akut / ISPA	8 400
2. Gastritis dan Duodenitis	2 460
3. Hipertensi esensial (primer)	2 391
4. Demam yang sebabnya tidak diketahui	1 843
5. Diare dan gastroenteritis oleh penyebab infeksi tertentu	1 774
6. Penyakit kulit dan jaringan subkutanj lainnya	1 329
7. Arthritis reumatoid	1 185
8. Influenza	874
9. Infeksi kulit dan jaringan subkutan	742
10. Migrain dan sindron nyeri kepala lainnya	116

Sumber/Source: Dinas Kesehatan Kabupaten Indragiri Hulu/*Health Department of Indragiri Hulu Regency*

Tabel 4.2.6 Jumlah Bayi Lahir, Bayi Berat Badan Lahir Rendah (BBLR), BBLR Dirujuk, dan Bergizi Buruk di Kabupaten Indragiri Hulu, 2011-2018

Number of Births, Babies with Low Birth Weights (LBW), Treated LBW, and Malnutrition Cases in Indragiri Hulu Regency, 2011-2018

Tahun Year	Bayi Lahir Births	BBLR/LBW	Gizi Buruk Malnutrition
(1)	(2)	(3)	(4)
2011	6 825	37	123
2012	6 994	32	11
2013	7 085	56	34
2014	7 952	68	22
2015	1 935	92	29
2016	8 012	16	23
2017	7 627	53	9
2018	9 126	29	16

Sumber/Source: Dinas Kesehatan Kabupaten Indragiri Hulu/Health Department of Indragiri Hulu Regency

Tabel 4.2.7 Jumlah Ibu Hamil, Melakukan Kunjungan K1, Melakukan Kunjungan K4, Kurang Energi Kronis (KEK), dan Mendapat Tablet Zat Besi (Fe) di Kabupaten Indragiri Hulu, 2011–2018

Number of Pregnant Women, Those with One Visit and four Visits of Antenatal Care, Chronic Energy Deficiency (CED), and Receiving Iron Supplement in Indragiri Hulu Regency, 2011–2018

Tahun Years	Jumlah Ibu Hamil Pregnant Women	Melakukan Kunjungan K1 One Visit	Melakukan Kunjungan K4 Four Visits	Kurang Energi Kronis (KEK) Chronic Energy Deficiency (CED)	Mendapat Zat Besi (Fe) Receiving Iron Supplement
(1)	(2)	(3)	(4)	(5)	(6)
2011	8 411	8 256	7 754	n.a	7 497
2012	8 756	8 307	7 362	n.a	7 503
2013	8 484	8 347	7 871	n.a	7 599
2014	9 487	8 800	7 929	515	8 038
2015	10 593	8 235	8 178	794	8 185
2016	10 591	8 981	8 075	111	7 495
2017	8 484	9 205	8 099	569	623
2018	9 126	9 117	8 387	429	3 613

Sumber/Source: Dinas Kesehatan Kabupaten Indragiri Hulu/Health Department of Indragiri Hulu Regency

Tabel 4.2.8 Jumlah Kasus HIV/AIDS, IMS, DBD, Diare, TB, dan Malaria menurut Kecamatan di Kabupaten Indragiri Hulu, 2018

Number of Cases of HIV/AIDS, Sexually Transmitted Infection, Dengue Fever, Diarrhea, Tuberculosis (TB) and Malaria by Subdistrict in Indragiri Hulu Regency, 2018

Kecamatan Subdistrict	HIV/AIDS HIV/AIDS	Lumpuh Layu Akut / AFP	DBD Dengue Fever	TB Tuberculosis	Malaria
(1)	(2)	(3)	(4)	(5)	(6)
1 Peranap	-	-	1	18	14
2 Batang Peranap	-	-	-	9	-
3 Seberida	-	-	60	31	-
4 Batang Cenaku	-	-	-	30	-
5 Batang Gansal	-	-	7	49	-
6 Kelayang	-	-	-	39	-
7 Rakit Kulim	-	-	-	10	-
8 Pasir Penyu	-	-	2	40	-
9 Lirik	-	-	1	23	-
10 Sungai Lala	-	-	-	18	-
11 Lubuk Batu Jaya	-	-	-	14	-
12 Rengat Barat	-	-	19	43	-
13 Rengat	-	-	32	58	14
14 Kuala Cenaku	-	-	1	9	-
Indragiri Hulu	-	-	123	391	28

Sumber/Source: Dinas Kesehatan Kabupaten Indragiri Hulu/Health Department of Indragiri Hulu Regency

Tabel 4.2.9 Jumlah Klinik Keluarga Berencana (KKB) dan Pos Pelayanan Keluarga Berencana Desa (PPKBD) menurut Kecamatan di Kabupaten Indragiri Hulu, 2018

Number of Family Planning Clinics and Village Family Planning Service Units by Subdistrict in Indragiri Hulu Regency, 2018

Kecamatan <i>Subdistrict</i>	KKB <i>Family Planning Clinics</i>	PPKBD <i>Village Family Planning Service Units</i>
(1)	(2)	(3)
1 Peranap	3	12
2 Batang Peranap	4	10
3 Seberida	2	11
4 Batang Cenaku	4	20
5 Batang Gansal	2	11
6 Kelayang	2	17
7 Rakit Kulim	3	19
8 Pasir Penyu	8	13
9 Lirik	2	17
10 Sungai Lala	3	12
11 Lubuk Batu Jaya	3	8
12 Rengat Barat	10	18
13 Rengat	13	16
14 Kuala Cenaku	1	10
Indragiri Hulu	60	194

Sumber/Source: Dinas Pengendalian Penduduk dan Keluarga Berencana Kabupaten Indragiri Hulu/Population Control and Family Planning Office of Indragiri Hulu Regency

Tabel 4.2.10 Jumlah Pasangan Usia Subur dan Peserta KB Aktif menurut Kecamatan di Kabupaten Indragiri Hulu, 2018

Number of Eligible Couples and Family Planning Participants by Subdistrict in Indragiri Hulu Regency, 2018

Kecamatan Subdistrict	Jumlah PUS Eligible Couples	Peserta KB Aktif Family Planning Participants			
		IUD	MOW	MOP	Kondom Condom
(1)	(2)	(3)	(4)	(5)	(6)
1 Peranap	11 780	3 279	54	-	200
2 Batang Peranap	8 172	466	366	16	713
3 Seberida	4 047	84	5	1	38
4 Batang Cenaku	7 096	471	215	3	603
5 Batang Gansal	4 121	92	17	5	33
6 Kelayang	7 219	675	163	3	540
7 Rakit Kulim	6 479	235	35	7	272
8 Pasir Penyau	6 418	29	26	-	275
9 Lirik	3 771	59	17	3	172
10 Sungai Lala	3 036	33	21	3	51
11 Lubuk Batu Jaya	2 760	35	40	3	146
12 Rengat Barat	4 795	436	83	4	125
13 Rengat	4 473	61	25	11	168
14 Kuala Cenaku	2 154	36	16	1	22
Indragiri Hulu	76 321	5 991	1 083	60	3 358

Sumber/Source: Dinas Pengendalian Penduduk dan Keluarga Berencana Kabupaten Indragiri Hulu/Population Control and Family Planning Office of Indragiri Hulu Regency

Lanjutan Tabel/Continued Table 4.2.10

Kecamatan <i>Subdistrict</i>	Peserta KB Aktif <i>Family Planning Participants</i>				Jumlah Total
	Susuk Implant	Suntikan <i>Injection</i>	Pil	Pill	
(1)	(7)	(8)	(9)	(10)	
1 Peranap	400	2 654	679	7 266	
2 Batang Peranap	1 309	3 171	314	6 355	
3 Seberida	449	1 987	1 517	4 081	
4 Batang Cenaku	613	2 041	849	4 795	
5 Batang Gansal	186	1 207	1 691	3 231	
6 Kelayang	1 334	2 277	885	5 877	
7 Rakit Kulim	1 142	2 812	916	5 419	
8 Pasir Penyu	179	3 692	310	4 511	
9 Lirik	250	1 845	862	3 208	
10 Sungai Lala	289	1 551	450	2 398	
11 Lubuk Batu Jaya	215	1 347	282	2 068	
12 Rengat Barat	948	2 058	2 292	5 946	
13 Rengat	439	2 119	1 551	4 374	
14 Kuala Cenaku	237	1 214	284	1 810	
Indragiri Hulu	7 990	29 975	12 882	61 339	

Sumber/Source: Dinas Pengendalian Penduduk dan Keluarga Berencana Kabupaten Indragiri Hulu/*Population Control and Family Planning Office of Indragiri Hulu Regency*

Tabel 4.2.11 Jumlah Peserta JKN-KIS BPJS Kesehatan menurut Kecamatan di Kabupaten Indragiri Hulu, 2016 - 2018

Number of Participants JKN-KIS BPJS Health by District in Indragiri Hulu Regency, 2016 - 2018

	Kecamatan Subdistrict	2016	2017	2018
	(1)	(2)	(3)	(4)
1	Peranap	20 368	21 454	17 716
2	Batang Peranap	5 760	6 500	7 419
3	Seberida	17 042	19 918	23 315
4	Batang Cenaku	16 662	17 599	18 040
5	Batang Gansal	11 392	14 617	18 344
6	Kelayang	20 233	19 683	19 821
7	Rakit Kulim	16 321	16 041	18 328
8	Pasir Penyu	21 214	22 292	23 619
9	Lirik	17 161	16 751	19 243
10	Sungai Lala	5 482	11 626	13 044
11	Lubuk Batu Jaya	10 282	10 382	11 254
12	Rengat Barat	24 920	27 892	31 610
13	Rengat	24 040	27 919	31 476
14	Kuala Cenaku	9 018	10 528	12 893
	Indragiri Hulu	219 895	243 202	266 122

Sumber/Source: BPJS Kesehatan Kabupaten Indragiri Hulu/Agency for the Provision of Social Security Health of Indragiri Hulu Regency

4.3 AGAMA DAN SOSIAL LAINNYA/*RELIGION AND OTHER SOCIAL AFFAIRS***Tabel 4.3.1 Jumlah tempat peribadatan Menurut Kecamatan, 2018***Table Number of Place of Wordhip by Sub District and Religion, 2018*

Kecamatan <i>Sub District</i>	Masjid <i>Mosque</i>	Mushola <i>Pray Room</i>	Gereja <i>Church</i>	Pura <i>Temple</i>	Vihara
(1)	(2)	(3)	(4)	(5)	(6)
1 Peranap	38	88	6	-	-
2 Batang Peranap	17	34	-	-	-
3 Seberida	36	68	11	-	-
4 Batang Cenaku	45	104	11	-	-
5 Batang Gansal	31	40	11	-	-
6 Kelayang	34	64	-	-	-
7 Rakit Kulim	30	26	2	-	-
8 Pasir Penyu	26	58	9	-	-
9 Lirik	32	29	2	-	-
10 Sungai Lala	21	26	1	-	-
11 Lubuk Batu Jaya	31	63	7	-	-
12 Rengat Barat	57	82	7	-	-
13 Rengat	36	69	2	-	1
14 Kuala Cenaku	21	24	-	-	-
Indragiri Hulu	455	775	69	-	1

Sumber/*Source:*Kementerian Agama Kabupaten Indragiri Hulu/*Ministry of Religion of Indragiri Hulu
Regency*

Tabel 4.3.2 Jumlah Sarana dan Prasarana Olahraga menurut Kecamatan di Kabupaten Indragiri Hulu, 2018

Number of Sports Facilities and Infrastructure by Subdistrict in Indragiri Hulu Regency, 2018

Kecamatan Subdistrict	Sepak Bola Football	Futsal	Voli Volley ball	Basket Basket ball	Tenis Tennis	Bulu Tangkis Badminton
(1)	(2)	(3)	(4)	(5)	(6)	(7)
1 Peranap	14	2	32	3	-	11
2 Batang Peranap	12	2	21	1	-	7
3 Seberida	20	4	42	1	-	17
4 Batang Cenaku	26	6	77	-	1	31
5 Batang Gansal	9	1	45	-	2	19
6 Kelayang	17	-	43	-	2	26
7 Rakit Kulim	8	-	54	-	1	11
8 Pasir Penyau	12	-	53	7	-	30
9 Lirik	12	6	60	3	2	11
10 Sungai Lala	6	-	26	2	-	11
11 Lubuk Batu Jaya	10	1	27	-	1	8
12 Rengat Barat	20	10	70	1	3	38
13 Rengat	9	5	54	6	4	24
14 Kuala Cenaku	7	2	22	-	-	7
Indragiri Hulu	182	39	626	24	16	251

Sumber/Source: Dinas Kepemudaan, Olahraga, dan Pariwisata Kabupaten Indragiri Hulu/Youth, Sport, and Tourism Office of Indragiri Hulu Regency

Tabel 4.3.3 Jumlah Desa/Kelurahan yang Mengalami Bencana Alam Menurut Kecamatan, 2011-2018
Table

Number of Villages that Had Disaster by Sub District, 2011-2018

Kecamatan <i>Sub District</i>	Banjir/ <i>Flood</i>			Gempa Bumi/ <i>Earthquake</i>		
	2011	2014	2018	2011	2014	2018
(1)	(2)	(3)	(4)	(5)	(6)	(7)
1 Peranap	5	5	8	-	-	-
2 Batang Peranap	8	8	8	-	-	-
3 Seberida	7	7	3	-	-	-
4 Batang Cenaku	-	-	10	-	-	-
5 Batang Gansal	2	2	2	-	-	-
6 Kelayang	1	1	4	-	-	-
7 Rakit Kulim	9	9	10	-	-	-
8 Pasir Penyu	4	4	6	-	-	-
9 Lirik	1	1	4	-	-	-
10 Sungai Lala	9	9	10	-	-	-
11 Lubuk Batu Jaya	-	-	2	-	-	-
12 Rengat Barat	7	7	11	-	-	-
13 Rengat	10	10	13	-	-	-
14 Kuala Cenaku	8	8	8	-	-	-
Indragiri Hulu	71	71	99	-	-	-

Sumber/Source: BPS. Pendataan Poetsni Desa (Podes)/BPS.Statistics Indonesia, Village Potential Collecting

Lanjutan Tabel/*continued Table 4.3.3*

Kecamatan <i>Sub District</i>	Tanah Longsor/ <i>Landslide</i>		
	2011	2014	2018
(1)	(2)	(3)	(4)
1 Peranap	-	-	-
2 Batang Peranap	-	-	-
3 Seberida	-	-	-
4 Batang Cenaku	-	-	-
5 Batang Gansal	-	-	-
6 Kelayang	-	-	-
7 Rakit Kulim	-	-	-
8 Pasir Penyu	-	-	2
9 Lirik	-	-	-
10 Sungai Lala	-	-	1
11 Lubuk Batu Jaya	-	-	-
12 Rengat Barat	-	-	-
13 Rengat	4	4	1
14 Kuala Cenaku	-	-	-
Indragiri Hulu	4	4	4

Sumber/*Source*: BPS. Pendataan Poetnsi Desa (Podes)/*BPS.Statistics Indonesia, Village Potential Collecting*

4.4 KRIMINALITAS/*CRIME*

Tabel 4.4.1 Jumlah Tindak Pidana menurut Kepolisian Sektor di Kabupaten Indragiri Hulu, 2016–2018
Table

Number of Reported Criminal Cases by Subdistrict Police Office in Indragiri Hulu Regency, 2016-2018

Kepolisian Sektor <i>Subdistrict Police Office</i>		2016	2017	2018
(1)		(2)	(3)	(4)
1	Polres Inhu	166	186	138
2	Peranap dan Batang Peranap	94	85	44
3	Seberida	105	81	51
4	Batang Cenaku	42	46	33
5	Batang Gansal	52	57	44
6	Kelayang dan Rakit Kulim	48	31	31
7	Pasir Penyau dan Sungai Lala	88	100	105
8	Lirik	34	48	37
9	Lubuk Batu Jaya	22	21	20
10	Rengat Barat	60	61	84
11	Kuala Cenaku	22	18	14
Jumlah	<i>Total</i>	733	734	601

Sumber/*Source*: Polres Indragiri Hulu/*Indragiri Hulu Police Resort*

Tabel 4.4.2 Jumlah Penyelesaian Tindak Pidana menurut Kepolisian Resort di Kabupaten Indragiri Hulu, 2016–2018

Number of Crime Clearance Rate by District Police Office in Indragiri Hulu Regency, 2016–2018

Kepolisian Resort		2016	2017	2018
<i>District Police Office</i>				
	(1)	(2)	(3)	(4)
1	Polres Inhu	154	166	117
2	Peranap dan Batang Peranap	54	39	31
3	Seberida	55	57	34
4	Batang Cenaku	34	32	27
5	Batang Gansal	33	32	28
6	Kelayang dan Rakit Kulim	37	26	21
7	Pasir Penyau dan Sungai Lala	57	64	95
8	Lirik	24	27	15
9	Lubuk Batu Jaya	19	8	14
10	Rengat Barat	42	49	45
11	Kuala Cenaku	23	15	15
Jumlah		532	515	442
<i>Total</i>				

Sumber/Source: Polres Indragiri Hulu/Indragiri Hulu Police Resort

Tabel 4.4.3 Jumlah Kecelakaan Lalu Lintas di Kabupaten Indragiri Hulu, 2016-2018
Table

Number of Traffic Accidents in Indragiri Hulu Regency, 2016-2018

Kepolisian Resort		2016	2017	2018
<i>District Police Office</i>				
	(1)	(2)	(3)	(4)
1	Polres Inhu	26	23	23
2	Peranap dan Batang Peranap	5	14	12
3	Seberida	32	25	21
4	Batang Cenaku	4	23	1
5	Batang Gansal	23	8	11
6	Kelayang dan Rakit Kulim	9	7	8
7	Pasir Penyau dan Sungai Lala	28	20	8
8	Lirik	29	7	17
9	Lubuk Batu Jaya	1	2	-
10	Rengat Barat	43	3	18
11	Kuala Cenaku	10	12	8
Jumlah		210	144	127
<i>Total</i>				

Sumber/Source: Polres Indragiri Hulu/Indragiri Hulu Police Resort

Tabel 4.4.4 Jumlah Narapidana/Tahanan menurut Jenis Kasus di Kabupaten Indragiri Hulu, 2018

Number of Inmates/Prisoners by Case Type in Indragiri Hulu Regency, 2018

	Jenis Kasus Case Type	Jenis Kelamin/Sex		Jumlah Total
		Laki-laki Male	Perempuan Female	
	(1)	(2)	(3)	(4)
1	Aborsi/Abortion	-	2	2
2	Cukai/Excise	1	-	1
3	Kehutanan/Forestry	8	-	8
4	Kekerasan terhadap Wanita dan Anak/Violence Against Women and Children	2	-	2
5	Kesusilaan/Decency	2	-	2
6	Korupsi/Corruption	6	-	6
7	Mata Uang/Currency	-	2	2
8	Mengancam/Threaten	4	-	4
9	Merusak Barang/Damaging Goods	2	-	2
10	Narkotika/Narcotics	170	11	181
11	Pelanggaran Lalu Lintas/Traffic Violations	7	-	7
12	Pembakaran Liar/Wild Burning	4	-	4
13	Pembunuhan/Murder	2	-	2
14	Penadahan/Fencing	6	-	6
15	Pencucian Uang/Money Laundering	1	-	1
16	Pencurian/Theft	106	-	106
17	Penganiayaan/Persecution	20	-	20
18	Penggelapan/Embezzlement	11	-	11
19	Penipuan/Fraud	4	-	4
20	Penyuapan/Bribery	1	-	1
21	Perampokan/Robbery	15	-	15
22	Perjudian/Gambling	6	1	7
23	Perlindungan Anak/Child Protection	83	-	83
24	Pornografi/Pornography	1	-	1
25	Senjata Tajam/Sharp weapon	1	-	1
	Jumlah Total	463	16	479

Sumber/Source: Rumah Tahanan Kelas IIB Rengat/Class IIB Rengat Detention House

Tabel 4.4.5 Jumlah Narapidana/Tahanan menurut Lamanya Hukuman di Kabupaten Indragiri Hulu, 2018

Number of Inmates/Prisoners by Duration of Punishment in Indragiri Hulu Regency, 2018

Lamanya Hukuman <i>Duration of Punishment</i>	Jenis Kelamin/ <i>Sex</i>		Jumlah <i>Total</i>
	Laki-laki <i>Male</i>	Perempuan <i>Female</i>	
(1)	(2)	(3)	(4)
1 Seumur Hidup/ <i>Lifetime</i>	-	-	-
2 Lebih dari 5 Tahun/ <i>Over 5 Years</i>	132	4	136
3 1 - 5 Tahun/ <i>1 - 5 Years</i>	280	9	289
4 Kurang dari 1 Tahun/ <i>Less Than 1 Years</i>	-	-	-
5 Pidana Kurungan/ <i>Criminal Cage</i>	-	-	-
6 Tahanan/ <i>Inmates</i>	51	3	54
Jumlah <i>Total</i>	463	16	479

Sumber/*Source*: Rumah Tahanan Kelas IIB Rengat/*Class IIB Rengat Detention House*

Tabel 4.4.6 Jumlah Perkara Perdata pada Pengadilan Negeri Rengat Kelas II, 2016
Table - 2018

Civil Case Number in Court Rengat Class II, 2016-2018

	Jenis Perkara <i>Case</i>	2016	2017	2018
	(1)	(2)	(3)	(4)
1	Gugatan yang Diterima/ <i>Accepted</i> <i>Accusation Cases</i>	31	47	31
2	Gugatan yang Diputuskan/ <i>Decided</i> <i>Accusation Cases</i>	33	43	39
3	Permohonan yang Masuk/ <i>Accepted</i> <i>Request</i>	32	83	57
4	Permohonan yang Diputuskan/ <i>Decided</i> <i>Request</i>	32	83	55

Sumber/*Source*: Rumah Tahanan Kelas IIB Rengat/*Class IIB Rengat Detention House*

Tabel 4.4.7 Jumlah Perkara Pidana yang Diputuskan pada Pengadilan Negeri Rengat Kelas II, 2016-2018

Number of Criminal Cases Decided in Court Rengat Class II, 2016-2018

Jenis Perkara Case		2016	2017	2018
(1)		(2)	(3)	(4)
1	Biasa/ <i>General</i>	584	592	544
2	Singkat/ <i>Simple</i>	-	1	-
3	Lalu Lintas/ <i>Traffic</i>	6 774	7 934	4 819
4	Ekonomi/ <i>Economy</i>	-	-	-
5	Cepat/ <i>Immediate</i>	23	48	32
6	Korupsi/ <i>Corruption</i>	-	-	-
7	Narkotika/ <i>Narcotic</i>	108	149	170

Sumber/*Source*: Pengadilan Negeri Rengat Kelas II/*Court Rengat Class II*

Tabel 4.4.8 Jumlah Perkara yang Diputuskan menurut Bulan pada Pengadilan Agama Rengat, 2018

Number of Cases Decided by Month in Religious Court Rengat, 2018

	Bulan <i>Month</i>	Cerai Talak <i>Divorced</i>	Cerai Gugat <i>Sues Divorced</i>	Warisan <i>Heritage</i>
	(1)	(2)	(3)	(4)
1	Januari/ <i>January</i>	31	59	-
2	Februari/ <i>February</i>	29	78	-
3	Maret/ <i>March</i>	27	78	2
4	April/ <i>April</i>	25	59	-
5	Mei/ <i>May</i>	31	72	-
6	Juni/ <i>June</i>	14	42	-
7	Juli/ <i>July</i>	25	80	2
8	Agustus/ <i>August</i>	18	51	-
9	September/ <i>September</i>	15	49	1
10	Oktober/ <i>October</i>	29	71	-
11	November/ <i>November</i>	19	48	-
12	Desember/ <i>December</i>	25	54	-
	Jumlah / Total	288	741	5

Sumber/Source: Pengadilan Negeri Rengat Kelas II/Court Rengat Class II

Tabel 4.4.9 Jumlah Peristiwa Perceraian menurut Kecamatan di Kabupaten Indragiri Hulu, 2018

Number of Divorce Occurrences by Subdistrict in Indragiri Hulu Regency, 2018

Kecamatan <i>Subdistrict</i>	Jumlah Perceraian <i>Number of Divorce</i>
(1)	(2)
1 Peranap	41
2 Batang Peranap	6
3 Seberida	85
4 Batang Cenaku	55
5 Batang Gansal	35
6 Kelayang	58
7 Rakit Kulim	9
8 Pasir Penyu	60
9 Lirik	45
10 Sungai Lala	21
11 Lubuk Batu Jaya	46
12 Rengat Barat	86
13 Rengat	101
14 Kuala Cenaku	30
Jumlah / Total	678

Sumber/Source: Pengadilan Negeri Rengat Kelas II/Court Rengat Class II

4.5 KEMISKINAN/POVERTY

Tabel 4.5.1 Garis Kemiskinan dan Penduduk Miskin di Kabupaten Indragiri Hulu, 2010–2018
Table Poverty Line and Number of Poor People in Indragiri Hulu Regency, 2010–2018

Tahun Year	Garis Kemiskinan Poverty Line (rupiah)	Penduduk Miskin Number of Poor People	
		Jumlah Total	Persentase Percentage
(1)	(2)	(3)	(4)
2010	292 610	32 500	8,90
2011	325 185	27 500	7,25
2012	345 423	27 700	7,17
2013	369 210	29 600	7,50
2014	387 172	29 400	7,28
2015	396 088	31 630	7,76
2016	419 737	29 730	7,15
2017	432 598	29 420	6,94
2018	457 871	27 223	6,30

Sumber/Source: Survei Sosial Ekonomi Nasional/National Social Economic Survey

Tabel 4.5.2 Jumlah Rumah Tangga Miskin (RTM) Penerima Raskin di Kabupaten Indragiri Hulu, 2013 - 2018

Total Poor Household Receiving Raskin in Indragiri Hulu Regency, 2013 - 2018

Tahun Year	Jumlah Rumah Tangga Miskin Penerima Raskin Total Poor Household Receiving Raskin
(1)	(2)
2013	12 224
2014	-
2015	12 224
2016	12 224
2017	13 446
2018	13 446

Sumber/Source: Bulog Kabupaten Indragiri Hulu/Bulog of Indragiri Hulu Regency

Tabel 4.5.3 Kuantum Raskin yang Disalurkan di Kabupaten Indragiri Hulu, 2016 - 2018
Table

Raskin Fund Distributed in Indragiri Hulu Regency, 2016 - 2018

Bulan <i>Month</i>	2016	2017	2018
(1)	(2)	(3)	(4)
Januari	-	-	84 885
Februari	-	-	49 575
Maret	550 080	-	403 380
April	240 840	470 700	-
Mei	27 700	134 370	-
Juni	550 080	366 705	-
Juli	-	69 705	224 180
Agustus	31 630	478 755	179 200
September	406 605	294 975	100 210
Oktober	143 475	216 855	100 270
November	-	388 215	471 820
Desember	-	-	-
Jumlah/Total	1 950 410	2 420 280	1 613 520

Sumber/Source: Bulog Kabupaten Indragiri Hulu/Bulog of Indragiri Hulu Regency

Tabel 4.5.4 Jumlah Rumah Tidak Layak Huni (RTLH) dan Backlog Kabupaten Indragiri Hulu, 2018

Table

Number of Unfit Homes and Backlog of Indragiri Hulu Regency, 2018

Kecamatan <i>Subdistrict</i>	Jumlah RTLH (Unit) <i>Number of Unfit Homes (Unit)</i>	Jumlah Backlog (Unit) <i>Number of Backlog (Unit)</i>
(1)	(2)	(3)
1 Peranap	400	1 114
2 Batang Peranap	290	909
3 Seberida	573	1 152
4 Batang Cenaku	822	1 704
5 Batang Gansal	483	1 297
6 Kelayang	1 177	722
7 Rakit Kulim	931	818
8 Pasir Penyu	523	1 098
9 Lirik	560	946
10 Sungai Lala	539	922
11 Lubuk Batu Jaya	460	958
12 Rengat Barat	1 042	1 728
13 Rengat	467	2 287
14 Kuala Cenaku	424	530
Indragiri Hulu	8 691	16 185

Sumber/Source: Dinas Perumahan Rakyat dan Kawasan Permukiman Kabupaten Indragiri Hulu/Department of Public Housing and Residentials of Indragiri Hulu Regency

Tabel 4.5.5 Data Permukiman Kumuh Kabupaten Indragiri Hulu Berdasarkan Hasil Verifikasi Tahun 2018
Table

Data of Slums of Indragiri Hulu Regency Based on Verification Results of 2018

	Kecamatan Subdistrict	Luasan (Ha) Area (Ha)	Kategori Kumuh Categories of Slums
	(1)	(2)	(3)
1	Peranap	23.97	Sedang
2	Batang Peranap	-	-
3	Seberida	25.02	Sedang
4	Batang Cenaku	-	-
5	Batang Gansal	-	-
6	Kelayang	-	-
7	Rakit Kulim	-	-
8	Pasir Penyau	23.4	Ringan
9	Lirik	-	-
10	Sungai Lala	-	-
11	Lubuk Batu Jaya	-	-
12	Rengat Barat	-	-
13	Rengat	50.38	Sedang
14	Kuala Cenaku	14.89	Ringan
Indragiri Hulu		137.66	

Sumber/Source: Dinas Perumahan Rakyat dan Kawasan Permukiman Kabupaten Indragiri Hulu/Department of Public Housing and Residentials of Indragiri Hulu Regency

CHAPTER
BAB 5

PERTANIAN

AGRICULTURAL



Produksi Tanaman Sayuran di Kab. Indragiri Hulu, 2018 *Vegetable Production in Indragiri Hulu Regency, 2018*

27
Kg

Bawang Merah

Shallot

12.753
Kg

Cabai

Chili

75
Kg

Petai

Chinese Cabbage

24
Kg

Tomat

Tomato

Produksi Buah-buahan di Kab. Indragiri Hulu, 2018 *Fruits Production in Indragiri Hulu Regency, 2018*

975
Kg

Mangga

Mango

576
Kg

Durian

Durian

989
Kg

Pepaya

Papaya

1.602
Kg

Jeruk

Orange

PENJELASAN TEKNIS

1. **Sawah irigasi** adalah sawah yang memperoleh pengairan dari pengairan teknis berupa sistem irigasi yang airnya berasal dari danau buatan (sungai bendungan, dibuat saluran air yang baik dan teratur lalu dialirkan ke sawah), sehingga tidak bergantung kepada turunnya hujan.
2. **Sawah non irigasi** adalah sawah dengan system pengairan yang tidak teratur, sehingga sangat tergantung pada musim.
3. **Padi sawah** adalah istilah yang digunakan untuk menyebut tanaman padi

TECHNICAL NOTES

1. ***Irrigated paddy*** is a field that received irrigation from technical irrigation in the form of systems irrigation that the water comes from the artificial lake (river dam, made good drainage and regular then flowed into the fields), so it does not depend on the rain.
2. ***Non-irrigated paddy*** is a field with irrigation systems are irregular, so it depends on the season.
3. ***Lowland rice*** is a term used to refer to rice crops planted in the fields. While

yang ditanam di sawah. Sedangkan padi ladang adalah istilah yang digunakan untuk menyebut tanaman padi yang ditanam di ladang.

paddy field is a term used to refer to rice crops planted in the fields.

4. **Luas panen** adalah luas tanaman sayuran, buah-buahan, biofarmaka, dan tanaman hias yang diambil hasilnya/dipanen pada periode pelaporan.

4. ***The harvested area*** is the crop area of vegetables, fruits, medicinal and ornamental plants for harvested in the reporting period.

5. **Produksi** adalah hasil menurut bentuk produk dari setiap tanaman sayuran, buah-buahan, biofarmaka, dan tanaman hias yang diambil berdasarkan luas yang dipanen / tanaman yang

5. ***The production*** is the result according to the product shape of each vegetables, fruits, medicinal and ornamental plants are taken based on extensive harvested / plant that

- menghasilkan pada bulan/triwulan laporan. *produces in the quarter report.*
6. **Ternak** adalah hewan yang dengan sengaja dipelihara sebagai sumber pangan, sumber bahan baku industri, atau sebagai pembantu pekerjaan manusia. *6. **Livestock** are animals deliberately maintained as a food source, a source of industrial raw material, or as a helper human work.*
7. **Unggas** adalah jenis hewan ternak kelompok burung yang dimanfaatkan untuk daging dan telur, atau bulunya. *7. **Poultry** is the type of livestock groups of birds used for meat and eggs, or feathers.*
8. **Perikanan tangkap** adalah usaha penangkapan ikan dan organisme air lainnya di alam liar (seperti laut, sungai, dan danau). *8. **Capture fisheries** are fishing effort, and other aquatic organisms in the wild (like the sea, rivers and lakes).*

9. **Perikanan budidaya** adalah usaha pemeliharaan dan pengembangbiakan ikan atau organisme air lainnya.

9. **Aquaculture** is an effort to maintain and breed fish or other aquatic organism.

10. **Rumah tangga perikanan tangkap** adalah rumah tangga yang melakukan kegiatan penangkapan ikan/binatang air lainnya/tanaman air dengan tujuan sebagian/seluruh hasilnya untuk dijual.

10. **Capture fisheries households** are households that engage in fishing / other aquatic animals / aquatic plants with the aim of part / whole outcome for sale.

11. **Rumah tangga perikanan budidaya** adalah rumah tangga yang melakukan kegiatan budidaya ikan/binatang air lainnya/tanaman air dengan tujuan sebagian / seluruh hasilnya untuk dijual.

11. **Aquaculture households** are households conducting aquaculture / other aquatic animals / aquatic plants with the aim of part / whole outcome for sale.

ULASAN**DESCRIPTION****5.1 Tanaman Pangan**

Produksi padi selama tahun 2018 sebanyak 12.182 ton berdasarkan hasil survei Kerangka Sample Area (KSA). Dengan Produktivitas 3,625 ton per Ha dengan luas panen 3.361 Ha.

Sementara itu data dari Laporan Statistik Pertanian BPS, produksi jagung selama tahun 2018 adalah 2.711 ton dan kedelai 178 ton.

5.1 Crops

Rice production in 2018 was 12,182 tons based on the results of the Sample Area Framework (KSA) survey. With Productivity 3.625 tons per Ha with a harvest area of 3,361 Ha.

Meanwhile the data from the Agricultural Statistics Report BPS, for corn production in 2018 was 2,711 tons and soybean was 178 tons.

5.2 Hortikultura

Tanaman sayur-sayuran yang dominan diusahakan oleh masyarakat Kabupaten Indragiri Hulu adalah kacang panjang, cabe, terung, ketimun, kangkung, dan bayam.

Pada tahun 2018, Kecamatan Batang Peranap merupakan kecamatan dengan produksi komoditi hortikultura terbanyak, khususnya komoditi cabe dengan luas panen mencapai 159 Ha dan produksi mencapai 3,18 ton. Sementara itu, untuk komoditi buah-buahan yang dominan diusahakan oleh masyarakat Kabupaten Indragiri Hulu adalah nanas, rambutan, pisang, jeruk siam, jengkol, dan durian.

5.2 Horticulture

Vegetable crops cultivated by the dominant society Indragiri Hulu is long beans, peppers, eggplant, cucumber, kale, and spinach.

In 2018, Batang Peranap District is a district with the highest production of horticultural commodities, especially chili commodities with a harvest area reaching 159 Ha and production reaching 3.18 tons. Meanwhile, the dominant fruit commodities cultivated by the people of Indragiri Hulu Regency are pineapple, rambutan, banana, conjoined orange, jengkol, and durian.

5.3 Perkebunan

Untuk subsektor perkebunan, pada tahun 2018 terjadi peningkatan produksi komoditi perkebunan khususnya komoditi kelapa sawit sebagai komoditi unggulan di Kabupaten Indragiri Hulu tahun ini produksinya meningkat, dari 216.219 ton menjadi 222.705 ton. Terjadi penurunan produksi komoditi karet yang pada tahun ini dari 43.887 ton menjadi 40.352 ton.

5.3 *Plantation*

For the plantation sub-sector, in 2018 there will be an increase in production of plantation commodities, especially palm oil as a leading commodity in Indragiri Hulu Regency, this year production will increase, from 216,219 tons to 222,705 tons. There was a decline in the production of rubber commodities this year from 43,887 tons to 40,352 tons.

5.1 TANAMAN PANGAN/FOOD CROPS

Tabel 5.1.1 Luas Panen, Produksi, dan Produktivitas Padi Menurut Kecamatan, 2018
Table

Harvested Area, Production, and Productivity of Paddy by Sub District, 2018

Kecamatan Sub District	Luas Panen (ha)	Produksi (ton)	Produktivitas (ton/ha)
	<i>Harvested Area (ha)</i>	<i>Production (ton)</i>	<i>Productivity (ton/ha)</i>
(1)	(2)	(3)	(4)
1 Peranap
2 Batang Peranap
3 Seberida
4 Batang Cenaku
5 Batang Gansal
6 Kelayang
7 Rakit Kulim
8 Pasir Penyu
9 Lirik
10 Sungai Lala
11 Lubuk Batu Jaya
12 Rengat Barat
13 Rengat
14 Kuala Cenaku
Indragiri Hulu	3 361	12 182	3 625

Sumber/Source: BPS, Survei Kerangka Sampel Area (KSA)/BPS-Statistics Indonesia, Area Sampling Frame (ASF) Survey

Tabel 5.1.2 Produksi Padi Setara Beras Menurut Kecamatan, 2018
Table

Rice Equivalent Production by Sub District, 2018

Kecamatan <i>Sub District</i>	Produksi Padi (ton GKG) <i>Paddy Production (ton GKG)</i>	Produksi Padi Setara Beras (ton) <i>Rice Equivalen Production (ton)</i>
(1)	(2)	(3)
1 Peranap
2 Batang Peranap
3 Seberida
4 Batang Cenaku
5 Batang Gansal
6 Kelayang
7 Rakit Kulim
8 Pasir Penyu
9 Lirik
10 Sungai Lala
11 Lubuk Batu Jaya
12 Rengat Barat
13 Rengat
14 Kuala Cenaku
Indragiri Hulu	12 182	6 954

Sumber/Source:

BPS, Survei Kerangka Sampel Area (KSA)/BPS-Statistics Indonesia, Area
Sampling Frame (ASF) Survey

Tabel 5.1.3 Produksi Jagung dan Kedelai Menurut Kecamatan (ton), 2018
Table

Production of Maize and Soybeans by Sub District (ton), 2018

Kecamatan <i>Sub District</i>	Produksi Jagung (ton) <i>Maize Production (ton)</i>	Produksi Kedelai (ton) <i>Soybeans Production (ton)</i>
(1)	(2)	(3)
1 Peranap
2 Batang Peranap
3 Seberida
4 Batang Cenaku
5 Batang Gansal
6 Kelayang
7 Rakit Kulim
8 Pasir Penyu
9 Lirik
10 Sungai Lala
11 Lubuk Batu Jaya
12 Rengat Barat
13 Rengat
14 Kuala Cenaku
Indragiri Hulu	2 711	178

Sumber/Source: BPS, Laporan Statistik Pertanian/BPS-Statistics Indonesia, Agriculture Statistics Report

5.2 HORTIKULTURA/HORTICULTURE

Tabel 5.2.1 Luas Panen Tanaman Sayuran Menurut Kecamatan dan Jenis Tanaman (ha), 2017 dan 2018

Production of Maize and Soybeans by Sub District (ha), 2017 and 2018

Kecamatan Sub District	Bawang Merah		Cabai		Kentang		Kubis	
	Shallot		Chili		Potato		Cabbage	
	2017	2018	2017	2018	2017	2018	2017	2018
(1)	(2)	(3)	(4)	(5)	(6)	(7)	(8)	(9)
1 Peranap	-	-	38	4-	-	-	-	-
2 Batang Peranap	-	-	56	159	-	-	-	-
3 Seberida	-	4	6	11	-	-	-	-
4 Batang Cenaku	-	-	2-	4	-	-	-	-
5 Batang Gansal	-	-	4-	35	-	-	-	-
6 Kelayang	-	-	25	18	-	-	-	-
7 Rakit Kulim	-	-	7	7	-	-	-	-
8 Pasir Penyu	-	-	39	22	-	-	-	-
9 Lirik	-	-	6	4	-	-	-	-
10 Sungai Lala	-	-	18	15	-	-	-	-
11 Lubuk Batu Jaya	-	-	26	25	-	-	-	-
12 Rengat Barat	-	-	18	18	-	-	-	-
13 Rengat	-	-	9	19	-	-	-	-
14 Kuala Cenaku	-	-	47	11	-	-	-	-
Indragiri Hulu	-	4	295	348	-	-	-	-

Sumber/Source: BPS, Laporan Statistik Pertanian/BPS-Statistics Indonesia, Agriculture Statistics Report

Lanjutan Tabel/*Continued Table* 5.2.1

Kecamatan <i>Sub District</i>	Petsai		Tomat		Wortel	
	<i>Chinese Cabbage</i>		<i>Tomato</i>		<i>Carrot</i>	
	2017	2018	2017	2018	2017	2018
(1)	(10)	(11)	(12)	(13)	(14)	(15)
1 Peranap	-	-	-	-	-	-
2 Batang Peranap	-	-	-	-	-	-
3 Seberida	-	-	-	1	-	-
4 Batang Cenaku	-	-	-	-	-	-
5 Batang Gansal	-	-	-	-	-	-
6 Kelayang	-	-	-	-	-	-
7 Rakit Kulim	-	-	-	-	-	-
8 Pasir Penyu	-	-	-	-	-	-
9 Lirik	-	-	-	-	-	-
10 Sungai Lala	-	-	-	-	-	-
11 Lubuk Batu Jaya	-	-	-	-	-	-
12 Rengat Barat	-	-	-	-	-	-
13 Rengat	-	-	-	-	-	-
14 Kuala Cenaku	-	-	-	-	-	-
Indragiri Hulu	-	-	-	1	-	-

Sumber/*Source*: BPS, Laporan Statistik Pertanian/BPS-Statistics Indonesia, Agriculture Statistics Report

Tabel 5.2.2 Produksi Tanaman Sayuran Menurut Kecamatan dan Jenis Tanaman (Kg), 2017 dan 2018

Production of Maize and Soybeans by Sub District (Kg), 2018

Kecamatan Sub District	Bawang Merah		Cabai		Kentang		Kubis	
	Shallot		Chili		Potato		Cabbage	
	2017	2018	2017	2018	2017	2018	2017	2018
(1)	(2)	(3)	(4)	(5)	(6)	(7)	(8)	(9)
1 Peranap	-	-	1 258	1 585	-	-	-	-
2 Batang Peranap	-	-	1 360	3 180	-	-	-	-
3 Seberida	4	24	148	480	-	-	-	-
4 Batang Cenaku	-	-	441	105	-	-	-	-
5 Batang Gansal	-	-	1 280	840	-	-	-	-
6 Kelayang	-	-	546	600	-	-	-	-
7 Rakit Kulim	-	-	277	594	-	-	-	-
8 Pasir Penyau	-	-	1 505	425	-	-	-	-
9 Lirik	-	-	720	260	-	-	-	-
10 Sungai Lala	-	-	1 395	320	-	-	-	-
11 Lubuk Batu Jaya	-	-	939	850	-	-	-	-
12 Rengat Barat	-	-	402	360	-	-	-	-
13 Rengat	-	-	147	380	-	-	-	-
14 Kuala Cenaku	-	3	2 335	670	-	-	-	-
Indragiri Hulu	4	27	12 753	10 649	-	-	-	-

Sumber/Source: BPS, Laporan Statistik Pertanian/BPS-Statistics Indonesia, Agriculture Statistics Report

Lanjutan Tabel/*Continued Table* 5.2.2

Kecamatan <i>Sub District</i>	Petsai		Tomat		Wortel	
	<i>Chinese Cabbage</i>		<i>Tomato</i>		<i>Carrot</i>	
	2017	2018	2017	2018	2017	2018
(1)	(10)	(11)	(12)	(13)	(14)	(15)
1 Peranap	-	-	-	-	-	-
2 Batang Peranap	-	-	-	-	-	-
3 Seberida	70	75	-	24	-	-
4 Batang Cenaku	-	-	-	-	-	-
5 Batang Gansal	-	-	-	-	-	-
6 Kelayang	-	-	-	-	-	-
7 Rakit Kulim	-	-	8	-	-	-
8 Pasir Penyu	-	-	-	-	-	-
9 Lirik	-	-	-	-	-	-
10 Sungai Lala	-	-	12	-	-	-
11 Lubuk Batu Jaya	-	-	-	-	-	-
12 Rengat Barat	-	-	-	-	-	-
13 Rengat	8	-	-	-	-	-
14 Kuala Cenaku	-	-	-	-	-	-
Indragiri Hulu	78	75	20	24	-	-

Sumber/*Source*: BPS, Laporan Statistik Pertanian/BPS-Statistics Indonesia, Agriculture Statistics Report

Tabel 5.2.3 Luas Panen Tanaman Sayuran dan Buah-Buahan Semusim Menurut Jenis Tanaman (ha), 2016-2018

Harvested Area of Seasonal Vegetables and Fruits by Kind of Plant (ha), 2016-2018

Jenis Tanaman <i>Kind of Plant</i>	2016	2017	2018
<i>(1)</i>	<i>(3)</i>	<i>(4)</i>	<i>(5)</i>
1 Bawang Daun	1	3	5
2 Bawang Merah	-	2	-
3 Bayam	134	174	295
4 Buncis	11	11	7
5 Cabai Besar	204	199	217
6 Cabai Rawit	145	156	171
7 Jamur	.6 151	.0 205	.0 223
8 Kacang Panjang	234	257	251
9 Kangkung	128	124	206
10 Ketimun	173	213	225
11 Labu Siam	12	3	1
12 Melon	6	3	1
13 Petsai/Sawi	19	15	10
14 Semangka	71	89	107
13 Terung	106	166	175
14 Tomat	-	3	1
Indragiri Hulu	1 245	1 418	1 672

Sumber/Source: BPS, Laporan Statistik Pertanian/BPS-Statistics Indonesia, Agriculture Statistics Report

Tabel 5.2.4 Produksi Tanaman Sayuran dan Buah-Buahan Semusim Menurut Jenis Tanaman (Kg), 2016-2018
Production of Seasonal Vegetables and Fruits by Kind of Plant (Kg), 2016-2018

Jenis Tanaman <i>Kind of Plant</i>	2016	2017	2018
(1)	(3)	(4)	(5)
1 Bawang Daun	3 000	6 400	27 000
2 Bawang Merah	-	3 700	-
3 Bayam	263 500	179 400	335 500
4 Buncis	169 500	130 400	105 000
5 Cabai Besar	777 000	733 500	620 900
6 Cabai Rawit	696 000	541 800	444 000
7 Jamur	23 444	10 805	4 379
8 Kacang Panjang	880 000	765 800	768 500
9 Kangkung	633 000	494 700	921 000
10 Ketimun	2186 000	2412 300	2369 300
11 Labu Siam	212 000	24 000	13 000
12 Melon	68 000	22 500	2 000
13 Petsai/Sawi	135 000	77 800	75 000
14 Semangka	723 500	864 000	761 000
13 Terung	1499 100	1658 100	1360 000
14 Tomat	-	20 000	24 000
Indragiri Hulu	8 269 044	7 945 205	7 830 579

Sumber/Source: BPS, Laporan Statistik Pertanian/BPS-Statistics Indonesia, Agriculture Statistics Report

Tabel 5.2.5 Luas Panen Tanaman Biofarmaka Menurut Kecamatan dan Jenis Tanaman (m²), 2017 - 2018

Harvested Area of Medicinal Plants by Sub District and Kind of Plant (m²), 2017-2018

Kecamatan Sub District	Jahe/ <i>Ginger</i>		Laos/Lengkuas/ <i>Galanga</i>	
	2017	2018	2017	2018
(1)	(2)	(3)	(4)	(5)
1 Peranap	10 000	7 500	3 000	500
2 Batang Peranap	450	1 200	790	1 010
3 Seberida	33	37	14	15
4 Batang Cenaku	5 000	-	-	-
5 Batang Gansal	281	96	369	25
6 Kelayang	120	10 000	200	2 000
7 Rakit Kulim	200	840	-	515
8 Pasir Penyu	6 900	5 250	16 100	4 500
9 Lirik	-	-	-	-
10 Sungai Lala	740	75	880	85
11 Lubuk Batu Jaya	20 000	-	-	-
12 Rengat Barat	15 000	5 000	18 000	10 000
13 Rengat	163	340	14	246
14 Kuala Cenaku	-	5 000	-	10 000
Indragiri Hulu	58 887	35 338	39 367	28 896

Sumber/Source:

BPS, Laporan Statistik Pertanian/BPS-Statistics Indonesia, Agriculture Statistics Report

Lanjutan Tabel/*Continued Table* 5.2.5

Kecamatan <i>Sub District</i>	Kencur/ <i>East Indian Galangan</i>		Kunyit/ <i>Turmeric</i>	
	2017	2018	2017	2018
(1)	(6)	(7)	(8)	(9)
1 Peranap	1 000	200	4 000	4 500
2 Batang Peranap	170	670	3 660	760
3 Seberida	15	16	12	25
4 Batang Cenaku	-	-	4 000	-
5 Batang Gansal	85	31	19	28
6 Kelayang	-	685	198	7 500
7 Rakit Kulim	200	400	300	350
8 Pasir Penyu	2 150	3 110	4 200	5 200
9 Lirik	-	-	-	-
10 Sungai Lala	475	109	1 340	299
11 Lubuk Batu Jaya	-	-	-	-
12 Rengat Barat	10 000	5 000	30 000	10 000
13 Rengat	17	40	27	80
14 Kuala Cenaku	-	5 000	-	5 000
Indragiri Hulu	14 112	15 261	47 756	33 742

Sumber/*Source*:

BPS, Laporan Statistik Pertanian/BPS-Statistics Indonesia, Agriculture Statistics Report

Tabel 5.2.6 Produksi Tanaman Biofarmaka Menurut Kecamatan dan Jenis Tanaman (kg), 2017 dan 2018
Table

Production of Medicinal Plants by Sub District and Kind of Plant (kg), 2017-2018

Kecamatan Sub District	Jahe/Ginger		Laos/Lengkuas/ Galanga	
	2017	2018	2017	2018
(1)	(2)	(3)	(4)	(5)
1 Peranap	22 000	8 500	8 600	1 800
2 Batang Peranap	470	1 200	2 750	3 636
3 Seberida	129	127	111	194
4 Batang Cenaku	8 000	-	-	-
5 Batang Gansal	511	147	1 531	265
6 Kelayang	120	36 000	720	7 200
7 Rakit Kulim	700	1 955	-	4 104
8 Pasir Penyu	9 400	5 250	31 160	16 200
9 Lirik	-	-	-	-
10 Sungai Lala	1 770	75	4 188	306
11 Lubuk Batu Jaya	20 000	-	-	-
12 Rengat Barat	20 000	10 000	56 000	72 000
13 Rengat	163	340	50	886
14 Kuala Cenaku	-	5 000	-	36 000
Indragiri Hulu	83 263	68 594	105 110	142 591

Sumber/Source:

BPS, Laporan Statistik Pertanian/BPS-Statistics Indonesia, Agriculture Statistics Report

Lanjutan Tabel/Continued Table 5.2.6

Kecamatan Sub District	Kencur/East Indian Galangan		Kunyit/Turmeric	
	2017	2018	2017	2018
(1)	(6)	(7)	(8)	(9)
1 Peranap	2 000	160	14 000	16 500
2 Batang Peranap	162	664	10 910	2 130
3 Seberida	53	42	108	202
4 Batang Cenaku	-	-	6 000	-
5 Batang Gansal	88	35	57	126
6 Kelayang	-	548	594	22 500
7 Rakit Kulim	660	480	1 300	2 250
8 Pasir Penyu	2 620	2 488	11 100	15 600
9 Lirik	-	-	-	-
10 Sungai Lala	519	87	4 960	897
11 Lubuk Batu Jaya	-	-	-	-
12 Rengat Barat	8 000	8 000	85 000	50 000
13 Rengat	13	32	81	240
14 Kuala Cenaku	-	4 000	-	15 000
Indragiri Hulu	14 115	16 536	134 110	125 445

Sumber/Source: BPS, Laporan Statistik Pertanian/BPS-Statistics Indonesia, Agriculture Statistics Report

Tabel 5.2.7 Luas Panen Tanaman Biofarmaka Menurut Jenis Tanaman (m²), 2016-2018
Table

Harvested Area of Medicinal Plants by Kind of Plant (m²), 2016-2018

Jenis Tanaman <i>Kind of Plant</i>		2016	2017	2018
<i>(1)</i>		<i>(3)</i>	<i>(4)</i>	<i>(5)</i>
1	Peranap	-	20 000	12 700
2	Batang Peranap	15 200	5 070	3 640
3	Seberida	74	138	93
4	Batang Cenaku	-	9 000	-
5	Batang Gansal	642	984	180
6	Kelayang	899	518	20 185
7	Rakit Kulim	4 100	900	2 105
8	Pasir Penyu	20 550	29 350	18 060
9	Lirik	-	-	-
10	Sungai Lala	3 550	3 985	568
11	Lubuk Batu Jaya	-	20 000	-
12	Rengat Barat	90 000	73 000	30 000
13	Rengat	59	221	706
14	Kuala Cenaku	30 000	-	25 000
Indragiri Hulu		165 074	163 166	113 237

Sumber/Source:

BPS, Laporan Statistik Pertanian/BPS-Statistics Indonesia, Agriculture Statistics Report

Tabel 5.2.8 Produksi Tanaman Biofarmaka Menurut Jenis Tanaman (kg), 2016-2018

Table

Production of Medicinal Plants by Kind of Plant (kg), 2016-2018

Jenis Tanaman <i>Kind of Plant</i>	2016	2017	2018
(1)	(3)	(4)	(5)
1 Peranap	-	46 600	26 960
2 Batang Peranap	20 507	14 292	7 630
3 Seberida	354	401	565
4 Batang Cenaku	-	14 000	-
5 Batang Gansal	1 534	2 187	573
6 Kelayang	487	1 434	66 248
7 Rakit Kulim	7 685	2 660	8 789
8 Pasir Penyu	31 249	54 280	39 538
9 Lirik	-	-	-
10 Sungai Lala	8 270	11 437	1 365
11 Lubuk Batu Jaya	-	20 000	-
12 Rengat Barat	28 247	169 000	140 000
13 Rengat	73	307	5 466
14 Kuala Cenaku	11 686	-	60 000
Indragiri Hulu	110 092	336 598	357 134

Sumber/Source:

BPS, Laporan Statistik Pertanian/BPS-Statistics Indonesia, Agriculture Statistics Report

Tabel 5.2.9 Produksi Buah-buahan Menurut Kecamatan dan Jenis Tanaman (Kg), 2017 dan 2018

Production of Fruits by Sub District and Kind of Plant (Kg), 2017-2018

Kecamatan Sub District	Mangga/ Mango		Durian/ Durian		Jeruk/ Orange	
	2017	2018	2017	2018	2017	2018
(1)	(2)	(3)	(4)	(5)	(6)	(7)
1 Peranap	9.60	6.90	7.60	10.10	40.00	26.20
2 Batang Peranap	110.30	50.40	60.00	96.40	85.00	99.90
3 Seberida	47.00	61.00	18.00	67.00	20.50	39.30
4 Batang Cenaku	61.00	9.00	40.00	36.10	597.40	132.50
5 Batang Gansal	49.10	25.30	21.60	36.10	5.80	5.10
6 Kelayang	16.70	19.80	192.40	6.20	54.30	-
7 Rakit Kulim	105.50	63.10	265.10	125.60	291.10	360.80
8 Pasir Penyu	44.60	23.80	9.60	34.30	27.70	32.40
9 Lirik	-	-	16.50	11.30	-	-
10 Sungai Lala	12.00	13.80	3.20	7.60	22.50	42.00
11 Lubuk Batu Jaya	86.80	30.00	34.90	16.00	-	-
12 Rengat Barat	230.00	649.00	196.00	112.00	690.30	330.20
13 Rengat	29.50	17.00	6.50	15.00	605.50	523.50
14 Kuala Cenaku	5.30	6.30	1.00	2.70	6.00	9.80
Indragiri Hulu	807.40	975.40	872.40	576.40	2446.10	1601.70

Sumber/Source: BPS, Laporan Statistik Pertanian/BPS-Statistics Indonesia, Agriculture Statistics Report

Lanjutan Tabel/*Continued Table* 5.2.9

Kecamatan <i>Sub District</i>	Pisang/ <i>Banana</i>		Pepaya/ <i>Papaya</i>		Salak/ <i>Salacca</i>	
	2017	2018	2017	2018	2017	2018
(1)	(8)	(9)	(10)	(11)	(12)	(13)
1 Peranap	43.10	...	8.50	...	-	...
2 Batang Peranap	29.20	...	28.60	...	-	...
3 Seberida	1920.00	...	94.50	...	7.10	...
4 Batang Cenaku	294.00	...	107.30	...	-	...
5 Batang Gansal	186.20	...	3.90	...	-	...
6 Kelayang	58.70	...	31.40	...	-	...
7 Rakit Kulim	130.30	...	38.70	...	-	...
8 Pasir Penyu	110.00	...	64.60	...	-	...
9 Lirik	318.10	...	37.40	...	15.40	...
10 Sungai Lala	96.00	...	22.00	...	-	...
11 Lubuk Batu Jaya	5.00	...	33.50	...	-	...
12 Rengat Barat	215.00	...	222.50	...	-	...
13 Rengat	107.00	...	291.00	...	-	...
14 Kuala Cenaku	665.00	...	5.40	...	-	...
Indragiri Hulu	4177.60	...	989.30	...	22.50	...

Sumber/*Source*: BPS, Laporan Statistik Pertanian/BPS-Statistics Indonesia, Agriculture Statistics Report

Tabel 5.2.10 Produksi Buah-Buahan dan Sayuran Tahunan Menurut Jenis Tanaman (Kg), 2016-2018
Production of Annual Fruits and Vegetables by Kind of Plant (Kg), 2016-2018

Jenis Tanaman/ <i>Kind of Plant</i>	2016	2017	2018
(1)	(3)	(4)	(5)
1 Alpukat	117 200	82 200	60 200
2 Belimbing	37 400	41 100	27 700
3 Duku/Langsat/Kokosan	113 600	510 800	133 000
4 Durian	195 000	872 400	576 400
5 Jambu Air	152 800	343 600	421 000
6 Jambu Biji	797 100	1 412 900	1 022 800
7 Jengkol	104 500	613 800	549 300
8 Jeruk Besar	23 500	119 800	231 900
9 Jeruk Siam/Kepron	1 088 200	2 446 100	1 601 700
10 Mangga	543 800	807 400	975 400
11 Manggis	266 500	599 800	368 300
12 Markisa/Konyal	400	2 900	-
13 Melinjo	319 100	457 500	278 500
14 Nangka/Cempedak	442 600	1 206 600	1 716 000

Sumber/Source: BPS, Laporan Statistik Pertanian/BPS-Statistics Indonesia, Agriculture Statistics Report

Lanjutan Tabel/*Continued Table* 5.2.14

Jenis Tanaman/ <i>Kind of Plant</i>	2016	2017	2018
(1)	(3)	(4)	(5)
15 Nenas	4 739 600	12 385 300	6 177 300
16 Pepaya	332 100	989 300	1 317 800
17 Petai	126 900	565 800	533 600
18 Pisang	1 845 500	4 177 600	2 199 200
19 Rambutan	366 000	4 509 200	5 202 000
20 Salak	8 200	22 500	18 400
21 Sawo	158 700	753 500	726 800
22 Sirsak	5 600	29 900	40 300
23 Sukun	54 500	127 200	159 000
Indragiri Hulu	11 838 800	33 077 200	24 336 600

Sumber/*Source*: BPS, Laporan Statistik Pertanian/BPS-Statistics Indonesia, Agriculture Statistics Report

Tabel 5.3.1 Luas Areal Tanaman Perkebunan Menurut Kecamatan dan Jenis Tanaman (ha), 2017-2018
Table

Planted Area of Estate Crops by Sub District and Type of Corps (ha), 2017-2018

Kecamatan Sub District	Kelapa Sawit		Kelapa		Karet		Kopi	
	<i>Oil Palm</i>		<i>Coconut</i>		<i>Rubber</i>		<i>Cabbage</i>	
	2017	2018	2017	2018	2017	2018	2017	2018
(1)	(2)	(3)	(4)	(5)	(6)	(7)	(8)	(9)
1 Peranap	1 492	1 492	90	90	6 091	6 091	-	-
2 Batang Peranap	3 545	3 545	83	83	5 812	5 812	-	-
3 Seberida	8 995	8 995	71	71	512	512	-	-
4 Batang Cenaku	11 552	11 552	29	29	573	573	41	41
5 Batang Gansal	6 954	6 954	475	475	5 612	5 612	5	5
6 Kelayang	1 070	1 070	92	92	512	512	-	-
7 Rakit Kulim	3 201	3 201	56	56	6 189	6 189	-	-
8 Pasir Penyus	1 422	1 422	116	116	2 214	2 214	-	-
9 Lirik	2 730	2 730	198	198	480	480	7	7
10 Sungai Lala	1 132	1 132	60	60	573	573	-	-
11 Lubuk Batu Jaya	8 634	8 634	10	10	874	874	-	-
12 Rengat Barat	1 628	1 628	83	83	2 474	2 474	31	31
13 Rengat	342	342	90	90	897	897	40	40
14 Kuala Cenaku	1 194	1 194	-	-	98	98	-	-
Indragiri Hulu	53 891	53 891	1 453	1 453	32 911	32 911	124	124

Sumber/Source:

Dinas Perkebunan Kabupaten Indragiri Hulu/Department Estates of Indragiri Hulu Regency

Lanjutan Tabel/Continued Table 5.3.1

Kecamatan Sub District	Kakao		Tebu		The		Tembakau	
	Cocoa		Sugar Cane		Tea		Tobacco	
	2017	2018	2017	2018	2017	2018	2017	2018
(1)	(10)	(11)	(12)	(13)	(14)	(15)	(16)	(17)
1 Peranap	-	-	-	-	-	-	-	-
2 Batang Peranap	-	-	-	-	-	-	-	-
3 Seberida	41	41	-	-	-	-	-	-
4 Batang Cenaku	75	75	-	-	-	-	-	-
5 Batang Gansal	40	40	-	-	-	-	-	-
6 Kelayang	10	10	-	-	-	-	-	-
7 Rakit Kulim	-	-	-	-	-	-	-	-
8 Pasir Penyu	18	18	-	-	-	-	-	-
9 Lirik	8	8	-	-	-	-	-	-
10 Sungai Lala	42	42	-	-	-	-	-	-
11 Lubuk Batu Jaya	24	24	-	-	-	-	-	-
12 Rengat Barat	25	25	-	-	-	-	-	-
13 Rengat	40	40	-	-	-	-	-	-
14 Kuala Cenaku	223	223	-	-	-	-	-	-
Indragiri Hulu	546	546	-	-	-	-	-	-

Sumber/Source:

Dinas Perkebunan Kabupaten Indragiri Hulu/Department Estates of Indragiri Hulu Regency

Tabel 5.3.2 Produksi Perkebunan Menurut Kecamatan dan Jenis Tanaman (ton), 2017-2018

Table

Planted Area of Estate Crops by Sub District and Type of Corps (ton) 2017-2018,

Kecamatan Sub District	Kelapa Sawit		Kelapa		Karet		Kopi	
	<i>Oil Palm</i>		<i>Coconut</i>		<i>Rubber</i>		<i>Cabbage</i>	
	2017	2018	2017	2018	2017	2018	2017	2018
(1)	(2)	(3)	(4)	(5)	(6)	(7)	(8)	(9)
1 Peranap	4 703	4 844	16	16	6 759	994	-	-
2 Batang Peranap	12 210	12 576	5	5	7 425	7 877	-	-
3 Seberida	36 462	37 556	26	27	986	1 046	-	-
4 Batang Cenaku	47 205	48 621	14	15	8 650	9 176	19	20
5 Batang Gansal	29 368	30 249	149	153	693	735	1	1
6 Kelayang	4 086	4 208	48	49	7 846	8 324	-	-
7 Rakit Kulim	13 166	13 561	16	16	3 058	3 244	-	-
8 Pasir Penyu	5 593	5 761	35	36	728	772	-	-
9 Lirik	11 782	12 136	51	52	914	970	1	1
10 Sungai Lala	4 417	4 549	38	39	735	780	-	-
11 Lubuk Batu Jaya	36 709	37 811	7	8	1 373	1 456	-	-
12 Rengat Barat	6 734	6 936	32	33	3 646	3 868	11	11
13 Rengat	749	771	25	36	965	994	11	11
14 Kuala Cenaku	3 035	3 126	-	-	109	116	-	-
Indragiri Hulu	216 219	222 705	462	485	43 887	40 352	43	44

Sumber/Source:

Dinas Perkebunan Kabupaten Indragiri Hulu/Department Estates of Indragiri Hulu Regency

Lanjutan Tabel/Continued Table 5.3.2

Kecamatan Sub District	Kakao		Tebu		The		Tembakau	
	Cocoa		Sugar Cane		Tea		Tobacco	
	2017	2018	2017	2018	2017	2018	2017	2018
(1)	(10)	(11)	(12)	(13)	(14)	(15)	(16)	(17)
1 Peranap	-	-	-	-	-	-	-	-
2 Batang Peranap	-	-	-	-	-	-	-	-
3 Seberida	14	15	-	-	-	-	-	-
4 Batang Cenaku	42	43	-	-	-	-	-	-
5 Batang Gansal	20	20	-	-	-	-	-	-
6 Kelayang	4	5	-	-	-	-	-	-
7 Rakit Kulim	-	-	-	-	-	-	-	-
8 Pasir Penyu	3	3	-	-	-	-	-	-
9 Lirik	3	3	-	-	-	-	-	-
10 Sungai Lala	13	14	-	-	-	-	-	-
11 Lubuk Batu Jaya	7	7	-	-	-	-	-	-
12 Rengat Barat	13	14	-	-	-	-	-	-
13 Rengat	28	29	-	-	-	-	-	-
14 Kuala Cenaku	73	75	-	-	-	-	-	-
Indragiri Hulu	220	228	-	-	-	-	-	-

Sumber/Source:

Dinas Perkebunan Kabupaten Indragiri Hulu/Department Estates of Indragiri Hulu Regency

5.4 PETERNAKAN/LIVESTOCK

Tabel 5.4.1 Populasi Ternak menurut Kecamatan dan Jenis Ternak di Kabupaten Indragiri Hulu, 2018
Table

Livestock Population by Subdistrict and Kind of Livestock in Indragiri Hulu Regency, 2018

	Kecamatan <i>Sub District</i>	Sapi Perah <i>Diary Cattle</i>	Sapi Potong <i>Beef Cattle</i>	Kerbau <i>Buffalo</i>	Kuda <i>Horse</i>	Kambing <i>Goat</i>	Domba <i>Sheep</i>	Babi <i>Pig</i>
	(1)	(2)	(3)	(4)	(5)	(6)	(7)	(8)
1	Peranap	-	1 150	306	-	1 420	39	-
2	Batang Peranap	-	451	92	-	658	32	-
3	Seberida	-	4 694	-	-	1 838	761	-
4	Batang Cenaku	-	7 344	368	-	2 291	880	-
5	Batang Gansal	-	948	2	-	4 546	140	14
6	Kelayang	-	2 630	558	-	3 045	31	-
7	Rakit Kulim	-	2 487	371	-	2 930	24	-
8	Pasir Penyau	-	2 092	1 004	-	1 756	-	388
9	Lirik	-	2 218	247	-	823	135	-
10	Sungai Lala	-	5 646	24	-	1 104	113	-
11	Lubuk Batu Jaya	-	7 457	7	-	1 410	519	-
12	Rengat Barat	-	3 999	35	-	3 812	192	-
13	Rengat	-	2 543	40	-	2 091	15	-
14	Kuala Cenaku	-	645	-	-	2 465	798	-
	Indragiri Hulu	-	44 304	3 054	-	30 189	3 679	402

Sumber/Source:

Dinas Pertanian dan Perikanan Kabupaten Indragiri Hulu/Department of Agriculture and Fishery of Indragiri

Table 5.4.2 Populasi Unggas menurut Kecamatan dan Jenis Unggas di Kabupaten Indragiri Hulu, 2018

Poultry Population by Subdistrict and Kind of Poultry in Indragiri Hulu Regency, 2018

Kecamatan Sub District	Ayam Kampung	Ayam Petelur	Ayam Pedaging	Itik/Itik Manila
	<i>Native Chicken</i>	<i>Layer</i>	<i>Broiler</i>	<i>Duck/Muscovy Duck</i>
(1)	(2)	(3)	(4)	(5)
1 Peranap	16 283	-	12 940	-
2 Batang Peranap	4 449	-	25 100	-
3 Seberida	12 998	-	731 000	1 116
4 Batang Cenaku	2 633	-	-	862
5 Batang Gansal	20 700	-	700 000	294
6 Kelayang	8 786	-	688 000	-
7 Rakit Kulim	9 535	-	-	-
8 Pasir Penyu	73 955	-	1 276 941	-
9 Lirik	83 961	-	861 000	321
10 Sungai Lala	2 054	-	361 000	-
11 Lubuk Batu Jaya	2 287	-	645 000	719
12 Rengat Barat	-	-	1 430 000	919
13 Rengat	14 600	-	647 000	1 378
14 Kuala Cenaku	15 683	-	150	2 560
Indragiri Hulu	267 924	-	7 378 131	8 169

Sumber/Source:

Dinas Pertanian dan Perikanan Kabupaten Indragiri Hulu/Department of Agriculture and Fishery of Indragiri Hulu Regency

Table 5.4.3 Jumlah Ternak yang Dipotong menurut Kecamatan dan Jenis Ternak di Kabupaten Indragiri Hulu, 2018

Livestock Slaughtered by Sub District and Kind of Livestock in Indragiri Hulu Regency, 2018

	Kecamatan <i>Sub District</i>	Sapi Potong	Kerbau	Kuda	Kambing	Domba	Babi
		<i>Beef Cattle</i>	<i>Buffalo</i>	<i>Horse</i>	<i>Goat</i>	<i>Sheep</i>	<i>Pig</i>
	(1)	(2)	(3)	(4)	(5)	(6)	(7)
1	Peranap	175	5	-	61	-	-
2	Batang Peranap	37	-	-	22	6	-
3	Seberida	628	-	-	111	112	-
4	Batang Cenaku	144	-	-	142	-	-
5	Batang Gansal	63	-	-	544	-	-
6	Kelayang	61	5	-	67	-	-
7	Rakit Kulim	43	1	-	309	-	-
8	Pasir Penyu	1 506	215	-	243	-	-
9	Lirik	293	67	-	133	-	-
10	Sungai Lala	118	-	-	124	45	-
11	Lubuk Batu Jaya	188	1	-	103	56	-
12	Rengat Barat	271	-	-	201	-	-
13	Rengat	1 026	42	-	75	-	-
14	Kuala Cenaku	43	-	-	238	30	-
Indragiri Hulu		4 596	336	-	2 373	249	-

Sumber/Source:

Dinas Pertanian dan Perikanan Kabupaten Indragiri Hulu/Department of Agriculture and Fishery of Indragiri Hulu Regency

5.5 PERIKANAN/FISHERY

Tabel 5.5.1 Jumlah Rumah Tangga Perikanan Budidaya menurut Kecamatan dan Jenis Budidaya di Kabupaten Indragiri Hulu,2018

Number of Aquaculture Households by Subdistrict and Type of Aquaculture in Indragiri Hulu Regency,2018

Kecamatan Sub District	Budidaya Laut	Tambak	Kolam	Keramba
	<i>Marine Culture</i>	<i>Brackish Water Pond</i>	<i>Fresh Water Pond</i>	<i>Cage</i>
(1)	(2)	(3)	(4)	(5)
1 Peranap	-	-	202	-
2 Batang Peranap	-	-	75	-
3 Seberida	-	-	189	-
4 Batang Cenaku	-	-	165	-
5 Batang Gansal	-	-	172	-
6 Kelayang	-	-	155	10
7 Rakit Kulim	-	-	85	-
8 Pasir Penyu	-	-	273	30
9 Lirik	-	-	91	15
10 Sungai Lala	-	-	120	-
11 Lubuk Batu Jaya	-	-	164	-
12 Rengat Barat	-	-	189	10
13 Rengat	-	-	245	10
14 Kuala Cenaku	-	-	197	20
Indragiri Hulu	-	-	2 322	95

Sumber/Source: Dinas Pertanian dan Perikanan Kabupaten Indragiri Hulu/Department of Agriculture and Fishery of Indragiri Hulu Regency

Lanjutan Tabel/Continued Table 5.5.1

Kecamatan Sub District	Jaring Apung	Sawah	Jumlah
	<i>Floating Cage Net</i>	<i>Paddy Field</i>	<i>Total</i>
(1)	(6)	(7)	(8)
1 Peranap	10	-	212
2 Batang Peranap	10	-	85
3 Seberida	10	-	199
4 Batang Cenaku	-	-	165
5 Batang Gansal	10	-	182
6 Kelayang	-	-	165
7 Rakit Kulim	-	-	85
8 Pasir Penyu	20	-	323
9 Lirik	-	-	106
10 Sungai Lala	-	-	120
11 Lubuk Batu Jaya	20	-	184
12 Rengat Barat	24	-	223
13 Rengat	34	-	289
14 Kuala Cenaku	-	-	217
Indragiri Hulu	138	-	2 555

Sumber/Source: Dinas Pertanian dan Perikanan Kabupaten Indragiri Hulu/Department of Agriculture and Fishery of Indragiri Hulu Regency

Table 5.5.2 Produksi Perikanan Budidaya menurut Kecamatan dan Jenis Budidaya di Kabupaten Indragiri Hulu (ton), 2018

Production of Fish Capture by Subdistrict and Subsector in Indragiri Hulu Regency (tons), 2018

Kecamatan <i>Sub District</i>	Budidaya Laut <i>Marine Culture</i>	Tambak <i>Brackish Water Pond</i>	Kolam <i>Fresh Water Pond</i>	Keramba <i>Cage</i>
(1)	(2)	(3)	(4)	(5)
1 Peranap	-	-	428.36	-
2 Batang Peranap	-	-	74.90	-
3 Seberida	-	-	302.45	-
4 Batang Cenaku	-	-	178.89	-
5 Batang Gansal	-	-	137.89	-
6 Kelayang	-	-	355.68	8.89
7 Rakit Kulim	-	-	141.07	4.35
8 Pasir Penyu	-	-	744.83	9.97
9 Lirik	-	-	65.70	14.48
10 Sungai Lala	-	-	273.52	-
11 Lubuk Batu Jaya	-	-	325.35	-
12 Rengat Barat	-	-	414.54	5.62
13 Rengat	-	-	337.14	7.32
14 Kuala Cenaku	-	-	150.89	8.93
Indragiri Hulu	-	-	3931.21	59.56

Sumber/Source: Dinas Pertanian dan Perikanan Kabupaten Indragiri Hulu/Department of Agriculture and Fishery of Indragiri Hulu Regency

Lanjutan Tabel/Continued Table 5.5.2

Kecamatan Sub District	Jaring Apung	Sawah	Jumlah
	Floating Cage Net	Paddy Field	Total
(1)	(6)	(7)	(8)
1 Peranap	18.00	-	446.36
2 Batang Peranap	12.37	-	87.27
3 Seberida	7.82	-	310.27
4 Batang Cenaku	-	-	178.89
5 Batang Gansal	7.56	-	145.18
6 Kelayang	-	-	364.57
7 Rakit Kulim	2.46	-	147.88
8 Pasir Penyu	8.20	-	763.00
9 Lirik	-	-	80.18
10 Sungai Lala	-	-	273.52
11 Lubuk Batu Jaya	18.81	-	344.16
12 Rengat Barat	6.11	-	426.27
13 Rengat	28.06	-	372.52
14 Kuala Cenaku	-	-	159.82
Indragiri Hulu	109.39	-	4099.89

Sumber/Source: Dinas Pertanian dan Perikanan Kabupaten Indragiri Hulu/Department of Agriculture and Fishery of Indragiri Hulu Regency

Table 5.5.3 Jumlah Perahu/Kapal menurut Kecamatan dan Jenis Kapal di Kabupaten Indragiri Hulu, 2018

Number of Fishing Boats by Subdistrict and Type of Boat in Indragiri Hulu Regency, 2018

Kecamatan <i>Sub District</i>	Perahu Tanpa Motor <i>Nonpowered Boat</i>	Perahu Motor Tempel <i>Outboard Motorboat</i>	Kapal Motor <i>Inboard Motorboat</i>
<i>(1)</i>	<i>(2)</i>	<i>(3)</i>	<i>(4)</i>
1 Peranap	91	-	-
2 Batang Peranap	84	29	-
3 Seberida	80	20	-
4 Batang Cenaku	30	-	-
5 Batang Gansal	27	-	-
6 Kelayang	47	-	-
7 Rakit Kulim	28	12	-
8 Pasir Penyu	122	14	1
9 Lirik	34	8	-
10 Sungai Lala	25	4	-
11 Lubuk Batu Jaya	27	-	-
12 Rengat Barat	160	120	1
13 Rengat	164	118	-
14 Kuala Cenaku	264	237	3
Indragiri Hulu	1 183	562	5

Sumber/Source:

Dinas Pertanian dan Perikanan Kabupaten Indragiri Hulu/Department of Agriculture and Fishery of Indragiri Hulu Regency

Table 5.5.4 Produksi Perikanan Perairan Umum menurut Kecamatan (ton), 2018
Table

Public Waters Fisheries Production by District (tons), 2018

Kecamatan <i>Sub District</i>	Toman <i>Toman</i>	Lele <i>Catfish</i>	Belut <i>Eel</i>
<i>(1)</i>	<i>(2)</i>	<i>(3)</i>	<i>(4)</i>
1 Peranap	0.51	33.24	1.32
2 Batang Peranap	1.78	34.76	0.94
3 Seberida	0.62	35.30	1.52
4 Batang Cenaku	0.43	22.33	1.02
5 Batang Gansal	0.29	33.04	0.76
6 Kelayang	1.44	38.22	1.44
7 Rakit Kulim	1.47	35.36	1.00
8 Pasir Penyu	5.20	43.44	1.31
9 Lirik	1.28	21.80	0.90
10 Sungai Lala	1.10	28.94	1.34
11 Lubuk Batu Jaya	0.84	23.74	1.33
12 Rengat Barat	7.65	46.27	1.66
13 Rengat	5.44	47.28	1.36
14 Kuala Cenaku	8.57	63.86	1.54
Indragiri Hulu	36.62	507.58	17.45

Sumber/ Source: Dinas Pertanian dan Perikanan Kabupaten Indragiri Hulu/Department of Agriculture and Fishery of Indragiri Hulu Regency

Lanjutan Tabel/*Continued Table* 5.5.4

Kecamatan <i>Sub District</i>	Kapiat <i>Kapiat</i>	Patin Sungai <i>River Patin</i>	Gabus <i>Gabus</i>
<i>(1)</i>	<i>(5)</i>	<i>(6)</i>	<i>(7)</i>
1 Peranap	-	48.27	48.22
2 Batang Peranap	0.22	49.20	41.88
3 Seberida	11.26	25.88	42.91
4 Batang Cenaku	12.84	29.87	38.30
5 Batang Gansal	10.27	30.73	47.82
6 Kelayang	13.74	35.90	47.51
7 Rakit Kulim	13.42	39.24	45.28
8 Pasir Penyu	12.31	47.32	42.88
9 Lirik	0.92	39.12	15.27
10 Sungai Lala	10.25	15.25	22.90
11 Lubuk Batu Jaya	0.26	2.42	30.19
12 Rengat Barat	12.23	56.16	52.21
13 Rengat	14.75	55.21	51.88
14 Kuala Cenaku	16.34	56.92	48.25
Indragiri Hulu	128.82	531.49	575.51

Sumber/ *Source:*Dinas Pertanian dan Perikanan Kabupaten Indragiri Hulu/*Department of Agriculture and Fishery of Indragiri Hulu Regency*

Lanjutan Tabel/*Continued Table* 5.5.4

Kecamatan <i>Sub District</i>	Sepat Siam <i>Sepat Siam</i>	Tambakan <i>Tambakan</i>	Selais <i>Selais</i>
<i>(1)</i>	<i>(8)</i>	<i>(9)</i>	<i>(10)</i>
1 Peranap	24.00	14.24	12.23
2 Batang Peranap	13.98	16.64	10.04
3 Seberida	8.50	13.53	0.32
4 Batang Cenaku	9.02	13.54	0.01
5 Batang Gansal	7.33	15.74	0.18
6 Kelayang	9.52	17.96	3.78
7 Rakit Kulim	14.27	18.24	7.58
8 Pasir Penyu	15.22	15.08	15.53
9 Lirik	8.21	8.86	0.01
10 Sungai Lala	11.53	13.52	0.11
11 Lubuk Batu Jaya	8.25	5.74	-
12 Rengat Barat	30.29	18.11	68.46
13 Rengat	29.30	17.13	81.97
14 Kuala Cenaku	29.27	22.24	92.30
Indragiri Hulu	218.69	210.57	292.52

Sumber/ *Source:*Dinas Pertanian dan Perikanan Kabupaten Indragiri Hulu/*Department of Agriculture and Fishery of Indragiri Hulu Regency*

Lanjutan Tabel/*Continued Table* 5.5.4

Kecamatan <i>Sub District</i>	Belida <i>Belida</i>	Baung <i>Baung</i>	Ikan Lainnya <i>Other Fish</i>
<i>(1)</i>	<i>(11)</i>	<i>(12)</i>	<i>(13)</i>
1 Peranap	1.94	138.00	76.38
2 Batang Peranap	2.62	169.69	74.73
3 Seberida	3.74	137.46	56.18
4 Batang Cenaku	1.60	102.24	71.34
5 Batang Gansal	2.04	144.96	70.50
6 Kelayang	3.12	109.34	82.28
7 Rakit Kulim	3.14	127.14	79.50
8 Pasir Penyu	3.90	126.52	75.52
9 Lirik	0.04	82.89	36.18
10 Sungai Lala	-	63.98	45.96
11 Lubuk Batu Jaya	0.01	66.35	34.18
12 Rengat Barat	5.40	179.32	91.89
13 Rengat	7.56	184.62	104.45
14 Kuala Cenaku	8.34	198.52	95.39
Indragiri Hulu	43.45	1831.03	994.48

Sumber/*Source*: Dinas Pertanian dan Perikanan Kabupaten Indragiri Hulu/*Department of Agriculture and Fishery of Indragiri Hulu Regency*


Lanjutan Tabel/*Continued Table* 5.5.4

Kecamatan <i>Sub District</i>	Udang <i>Prawn</i>	Geng Gehek <i>Gehek Gang</i>	Tapah <i>Tread</i>
<i>(1)</i>	<i>(14)</i>	<i>(15)</i>	<i>(16)</i>
1 Peranap	36.46	6.02	3.26
2 Batang Peranap	44.64	8.66	7.97
3 Seberida	31.38	-	-
4 Batang Cenaku	40.41	-	-
5 Batang Gansal	42.91	-	-
6 Kelayang	33.96	-	0.03
7 Rakit Kulim	34.22	4.24	4.43
8 Pasir Penyu	31.52	17.78	6.38
9 Lirik	30.92	10.85	4.23
10 Sungai Lala	26.90	-	-
11 Lubuk Batu Jaya	-	-	-
12 Rengat Barat	53.59	31.06	0.64
13 Rengat	53.43	36.84	28.68
14 Kuala Cenaku	63.27	38.42	49.52
Indragiri Hulu	523.62	153.88	105.14

Sumber/*Source*: Dinas Pertanian dan Perikanan Kabupaten Indragiri Hulu/*Department of Agriculture and Fishery of Indragiri Hulu Regency*

Sumber: PLN Cabang Rengat

Source: PLN Branch Rengat



Data Daya Listrik Terpasang
PT. PLN Cabang Rengat

*Electric Power Data Installed
PT. PLN Branch Rengat*

2016

144.252 KWh

2017

58.800 KWh

2018

65.800 KWh



PENJELASAN TEKNIS

1. **Perusahaan atau usaha industri** adalah suatu unit (kesatuan) usaha yang melakukan kegiatan ekonomi, bertujuan menghasilkan barang atau jasa, terletak pada suatu bangunan atau lokasi tertentu, dan mempunyai catatan administrasi tersendiri mengenai produksi dan struktur biaya serta ada seorang atau lebih yang bertanggung jawab atas usaha tersebut.
2. **Tenaga kerja** adalah setiap orang yang mampu melakukan pekerjaan guna menghasilkan barang atau jasa untuk memenuhi

TECHNICAL NOTES

1. A **manufacturing establishment** is defined as a production unit engaged in economic activity, production goods and service, located in a building or in a certain location, keeping a business record concerning the the production and cost structure, and having a person or more that are responsible to those activities.
2. **Labor** is any person who is able to work in order to produce goods or services to meet the needs of themselves and the community.

kebutuhan sendiri maupun masyarakat.

3. Nilai produksi atau nilai tambah adalah besarnya nilai output dikurangi besarnya nilai input (antara).

4. Investasi adalah akumulasi suatu bentuk aktiva dengan harapan mendapatkan keuntungan pada masa depan.

5. Daya terpasang adalah total kapasitas dari seluruh mesin pembangkit listrik yang dioperasikan.

6. Jumlah listrik terjual adalah banyaknya listrik yang disalurkan kepada pelanggan.

7. Susut adalah sejumlah

3. *Value added* is defined as subtraction from output to input.

4. *Investment* is the accumulation of a form of assets in the hope of obtaining future benefits.

5. *Installed capacity* is the total capacity of all operated power plants machine.

6. *Sold electricity* is total electricity distributed to customers.

7. *Shrinkage* is a number of

energy yang hilang dalam proses pengaliran energy listrik mulai dari gardu induk sampai dengan konsumen.

- 8. Pelanggan** adalah orang yang berkali-kali membeli atau menggunakan produk yang telah dibuat dan dipasarkan oleh sebuah perusahaan.

energy lost in the process of flowing electrical energy from the substation to the consumer.

- 8. Customers** are people who repeatedly buy or use products that have been made and marketed by a company.

ULASAN

Energi listrik yang diproduksi oleh PT. PLN Cabang Rengat pada tahun 2018 sejumlah 252.906.296 KWh, sedangkan energy listrik yang terjual sebanyak 211.489.131 KWh. Jumlah energy tersebut mampu melayani 97.282 pelanggan rumah tangga, 2.134 sosial, 7.319 bisnis, dan 19 pelanggan industri.

Jumlah pelanggan listrik PLN dari tahun ke tahun terus meningkat, hingga tahun 2018 mencapai 106.754 pelanggan. Angka ini meningkat hampir 5 persen dari tahun sebelumnya

DESCRIPTION

The electrical energy produced by PT. PLN Branch Rengat in 2018 only same 252,906,296 KWh, whereas the purchased electrical energy reaches 211,489,131 KWh. The amount of energy is capable of serving 97,282 household customers, 2,134 social, 7,319 businesses, and 19 industries.

The amount of PLN electricity customers from year to year increase, until in 2018 reached 106,754 customers. This number increased by almost 5

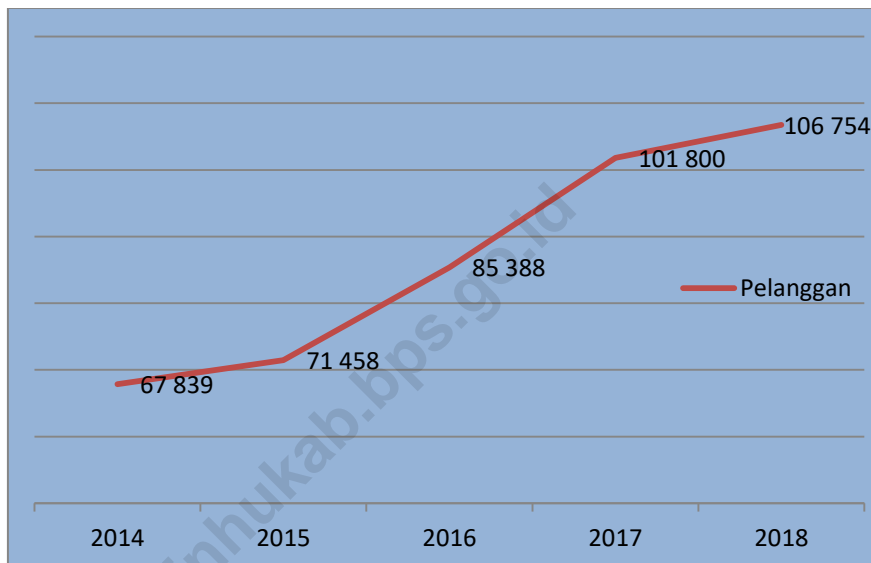
yang berjumlah 101.800
pelanggan.

*percent from the previous
year*

*which amounted to 101,800
customers.*

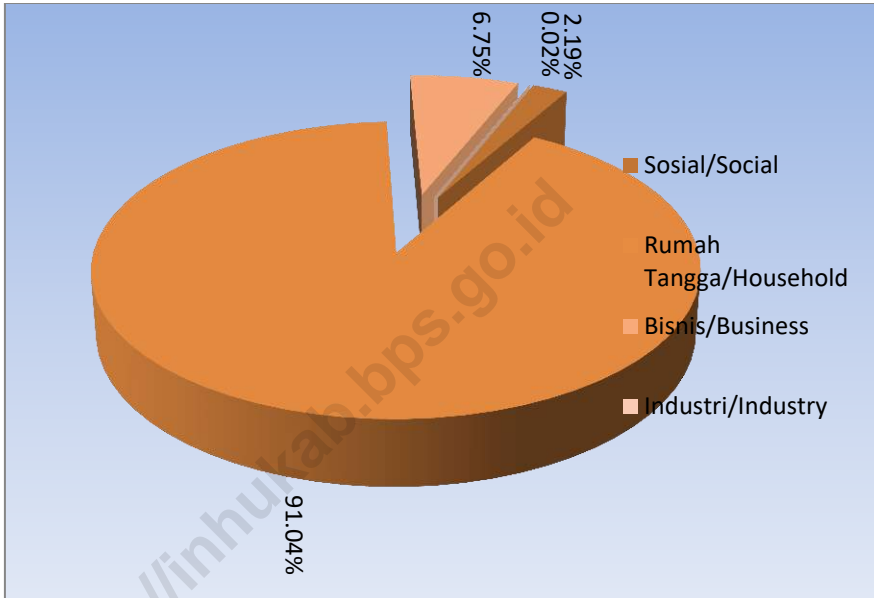
<https://inhukab.bps.go.id>

Gambar 6.1 Jumlah Pelanggan Listrik di Kabupaten Indragiri Hulu, 2014-2018
Picture **2014-2018**
Number of Registered Electricity Customer in Indragiri Hulu Regency, 2014-2018



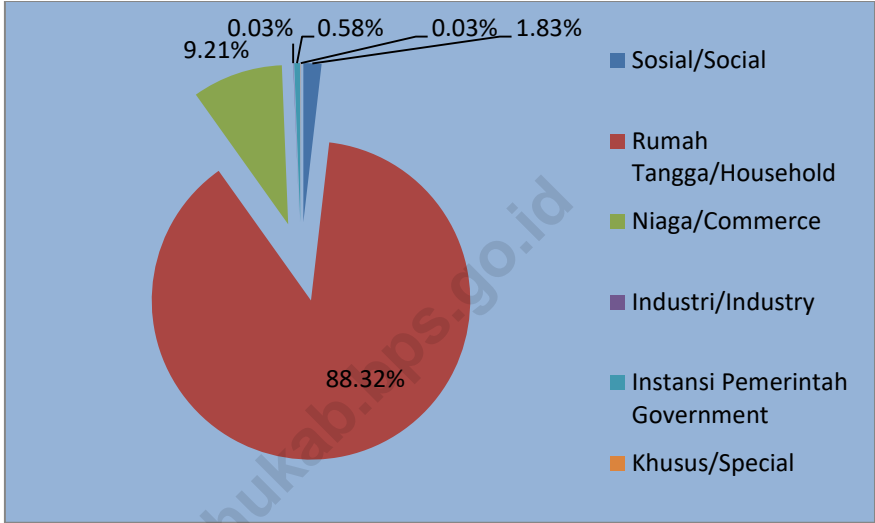
Sumber/Source: PT. PLN Cabang Rengat/PT. PLN Barnch Rengat

Gambar 6.2 **Persentase Pelanggan Listrik di Kabupaten Indragiri Hulu, 2018**
Picture Percentage of Electricity Customer in Indragiri Hulu Regency by Type of Customer, 2018



Sumber/Source: PT. PLN Cabang Rengat/PT. PLN Barnch Rengat

Gambar 6.3 **Persentase Pelanggan Air Minum di Kabupaten Indragiri Hulu, 2018**
Percentage of Drinking Water Customer in Indragiri Hulu Regency by Type of Customer, 2018



Sumber/Source: PDAM Indra Tirta Kabupaten Indragiri Hulu/PDAM Indra Tirta of Indragiri Hulu Regency

6 INDUSTRI DAN ENERGI/*INDUSTRY AND ENERGY*

Tabel 6.1 Daya Terpasang, Produksi, dan Distribusi Listrik PT. PLN (Persero) pada Cabang/Ranting PLN, 2014-2018
Table

Installed Electricity Power, Production, and Distribution of PT. PLN (Persero) at PLN Branch, 2014-2018

Tahun <i>Years</i>	Daya Terpasang <i>Installed Electricity Power</i> (KWh)	Produksi Listrik <i>Electricity Production</i> (KWh)	Listrik Terjual <i>Electricity Sold</i> (KWh)	Dipakai Sendiri <i>Own Used</i> (KWh)	Susut/Hilang <i>Shrinkage/Lost</i> (KWh)
<i>(1)</i>	<i>(2)</i>	<i>(3)</i>	<i>(4)</i>	<i>(5)</i>	<i>(6)</i>
2011	41 701	185 447 420	265 305 000	3 396 000	31 797 000
2012	80 353	243 307 471	307 994 000	4 389 000	342 140 000
2013	83 166	299 237 350	359 625 000	1 588 000	409 320 000
2014	86 808	318 569 611	412 958 000	1 908 000	439 794 000
2015	94 854	503 523 785	430 889 000	1 542 000	58 016 000
2016	114 252	500 738 841	463 647 502	1 279 000	35 812 339
2017	56 800	258 055 005	199 129 472	188 685	23 918 007
2018	65 800	252 906 296	211 489 131	548 919	49 626 560

Sumber/Source: PLN Cabang Rengat/*PLN Branch Rengat*

Tabel 6.2 Jumlah Pelanggan Listrik Menurut Kecamatan, 2015- 2018*Table Number of Electricity Customers by Sub District, 2015-2018*

Kecamatan Sub District	2014	2015	2016	2017	2018
<i>(1)</i>	<i>(2)</i>	<i>(3)</i>	<i>(4)</i>	<i>(5)</i>	<i>(6)</i>
1 Peranap	4 728	5 119	5 205	5 244	6 472
2 Batang Peranap	-	903	1 758	1 778	1 806
3 Seberida	5 683	6 008	7 264	10 829	12 004
4 Batang Cenaku	5 633	5 988	7 844	10 405	10 632
5 Batang Gansal	2 805	1 576	2 807	6 063	6 126
6 Kelayang	3 821	3 975	4 782	4 878	4 965
7 Rakit Kulim	694	1 654	1 985	2 734	2 801
8 Pasir Penyu	10 386	10 434	12 521	14 724	14 865
9 Lirik	3 521	3 521	4 225	4 817	5 202
10 Sungai Lala	2 972	2 972	3 568	4 068	4 393
11 Lubuk Batu Jaya	4 036	4 111	4 933	5 624	5 798
12 Rengat Barat	8 509	9 159	9 557	10 543	10 726
13 Rengat	14 010	14 822	15 155	15 408	15 956
14 Kuala Cenaku	1 041	1 216	3 784	4 685	5 008
Indragiri Hulu	67 839	71 458	85 388	101 800	106 754

Sumber/Source: PLN Cabang Rengat/PLN Branch Rengat

Tabel 6.3 Jumlah Pelanggan dan Listrik yang Disalurkan menurut Pelanggan di Kabupaten Indragiri Hulu, 2018

Table

Number of Customer and Distributed Clean Electricity by Type of Customers in Indragiri Hulu Regency, 2018

Jenis Pelanggan <i>Customer Type</i>	Jumlah Pelanggan <i>Number of Customers</i>	Daya Pelanggan <i>Customer Power (VA)</i>
(1)	(2)	(3)
Sosial/ <i>Social</i>	2 314	5 415 250
Rumah Tangga/ <i>Household</i>	97 282	105 546 100
Bisnis/ <i>Business</i>	7 139	21 838 500
Industri/ <i>Industry</i>	19	4 808 500
Jumlah/Total	106 754	137 608 350

Sumber/*Source*: PLN Cabang Rengat/*PLN Branch Rengat*

Tabel 6.4 Jumlah pelanggan dan Air Minum yang disalurkan Menurut Kecamatan di Kabupaten Indragiri Hulu, 2018

Table Number of customers and distributed drinking water by Sub District in Indragiri Hulu Regency, 2018

	Kecamatan <i>Sub District</i>	Jumlah Pelanggan <i>Number of Customers</i>	Jumlah Air Minum yang disalurkan (M3) <i>Number of drinking water distributed</i>	Nilai (rupiah) <i>Value (Rupiahs)</i>
	<i>(1)</i>	<i>(2)</i>	<i>(3)</i>	<i>(4)</i>
1	Peranap	504	76 934	350 754 290
2	Batang Peranap	70	9 668	36 940 227
3	Seberida	704	119 183	533 500 927
4	Batang Cenaku	627	202 527	754 273 340
5	Batang Gansal	-	-	-
6	Kelayang	-	-	-
7	Rakit Kulim	158	9 804	36 887 376
8	Pasir Penyu	894	180 014	798 970 002
9	Lirik	761	191 413	779 026 781
10	Sungai Lala	45	6 471	29 453 312
11	Lubuk Batu Jaya	493	69 362	307 301 171
12	Rengat Barat	1 307	387 908	1775 975 615
13	Rengat	6 892	1 697 137	6596 072 360
14	Kuala Cenaku	715	412 819	517 488 176
	Indragiri Hulu	13 170	3 363 240	12 516 643 577

Sumber/Source: PLN Cabang Rengat/PLN Branch Rengat

Tabel 6.5 Jumlah Pelanggan dan Air Minum yang Disalurkan menurut Jenis Pelanggan di Kabupaten Indragiri Hulu, 2018
Number of Customers and Drinking Water Disbursed by Customer Type in Indragiri Hulu Regency, 2018

Jenis Pelanggan <i>Customer Type</i>	Jumlah Pelanggan <i>Number of Customers</i>	Jumlah Air Minum yang Disalurkan(M3) <i>Number of Drinking Water Supplied(M3)</i>	Nilai (Rupiah)/Value <i>(Rupiah)</i>
(1)	(2)	(3)	(4)
Sosial/ <i>Social</i>	241	10 6975	28 905 0546
Rumah Tangga/ <i>Household</i>	1 1632	256 6048	930 910 2311
Niaga/ <i>Commerce</i>	1213	30 8739	223 583 9174
Industri/ <i>Industry</i>	4	1700	2 824 8326
Instansi Pemerintah <i>Government</i>	76	7 8186	47 026 0755
Khusus/ <i>Special</i>	4	3 1592	18 414 2465
Jumlah/Total	1 3170	309 3240	1 251 664 3577

Sumber/Source: PDAM Indra Tirta Kabupaten Indragiri Hulu/PDAM Indra Tirta of Indragiri Hulu Regency

Tabel 6.6 Jumlah Pelanggan dan Air Minum yang Disalurkan di Kabupaten Indragiri Hulu, 2015 - 2018

Table

Number of Customers and Drinking Water Disbursed in Indragiri Hulu Regency, 2015 - 2018

Tahun/Year	Jumlah Pelanggan Number of Customers	Jumlah Air Minum yang Disalurkan(M3)		Nilai (Rupiah)/Value (Rupiah)
		Number of Drinking Water Supplied(M3)		
(1)	(2)	(3)	(4)	
2015	9 733	2 384 453		9 931 098 220
2016	10 676	2 633 861		10 946 205 983
2017	12 266	2 784 569		11 358 471 251
2018	13 170	3 093 240		12 516 643 577

Sumber/Source: PDAM Indra Tirta Kabupaten Indragiri Hulu/PDAM Indra Tirta of Indragiri Hulu Regency

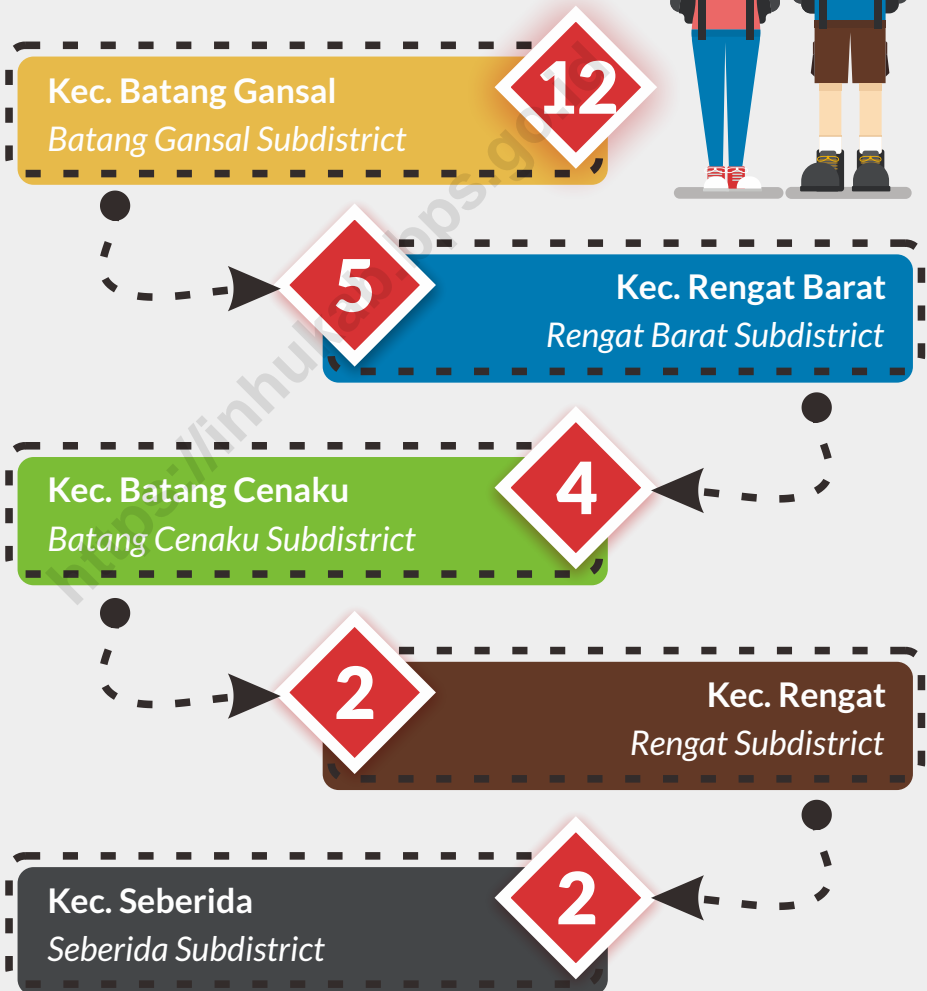


PARIWISATA

TOURISM



Jumlah Objek Wisata Alam di Kab. Indragiri Hulu, 2018
Number of Natural Tourism in Indragiri Hulu Regency, 2018



PENJELASAN TEKNIS

1. **Hotel** adalah penyediaan akomodasi secara harian berupa kamar-kamar di dalam satu bangunan yang dapat dilengkapi dengan jasa pelayanan makan dan minum, kegiatan hiburan dan fasilitas lainnya. Hotel terdiri dari hotel berbintang dan hotel non bintang.
2. **Usaha penyediaan akomodasi** adalah usaha yang menyediakan pelayanan penginapan yang dapat dilengkapi dengan pelayanan pariwisata lainnya. Usaha penyediaan akomodasi dapat berupa hotel, villa, pondok wisata, bumi perkemahan, persinggahan karavan, dan

TECHNICAL NOTES

1. **Hotel** is a daily supply of accommodation rooms within a building which can be equipped with eating and drinking services, entertainment activities and/or other facilities. Hotel consists of a classified hotel and a non-classified hotel.
2. **The business of providing accommodation** is a business that provides specialty services that can be equipped with other tourism services. It includes hotel, villa, cottage, camping, caravan stop, and

akomodasi lainnya yang digunakan untuk tujuan pariwisata.

3. Hotel bintang adalah usaha penyediaan jasa pelayanan penginapan, makan minum, serta jasa lainnya bagi umum dengan menggunakan sebagian atau seluruh bangunan. Usaha ini dikelola secara komersial serta memenuhi ketentuan persyaratan sebagai hotel bintang (termasuk berlian) yang ditetapkan dalam surat keputusan instansi yang membinanya. Misalnya hotel bintang lima, hotel bintang empat, dan seterusnya.

other accommodation that are used for tourism purposes.

3. A classified hotel is the business of providing an accommodation, eating and drinking as well as other services for the public by using a building or a part of a building. It is managed commercially and meets specified requirements as a star hotel (including diamonds) set forth in the decree of fostering agency. For example, five star hotel, four star hotel, and so on.

4. **Objek Wisata** adalah segala sesuatu yang ada di daerah tujuan wisata yang merupakan daya tarik agar orang-orang datang berkunjung ke tempat tersebut.

5. **Wisata alam** adalah kegiatan rekreasi dan pariwisata yang memanfaatkan potensi sumber daya alam, baik dalam keadaan alami maupun setelah ada usaha budidaya, agar ada daya tarik wisata ke tempat tersebut.

4. **Attraction** is everything that is in the tourist destination which is an attraction for people to come to visit the place.

5. **Nature tourism** is recreational and tourism activities that exploit the potential of natural resources, both in a natural state and after there is a cultivation effort, so there is a tourist attraction to the place.

6. **Wisata religi** adalah perjalanan keagamaan yang ditujukan untuk memenuhi kebutuhan spiritual.

7. **Wisata budaya** adalah kegiatan pariwisata yang menggunakan kebudayaan sebagai objeknya.

8. **Wisata minat khusus** merupakan bentuk perjalanan wisata dimana wisatawan mengunjungi suatu tempat karena memiliki minat atau tujuan khusus di daerah tersebut.

6. **Religious tourism** is a religious journey devoted to meeting spiritual needs.

7. **Cultural tourism** is a tourism activity that uses culture as its object.

8. **Special interest tourism** is a form of tourist trip where tourists visit a place because it has a special interest or purpose in the area.

9. **Sanggar seni** adalah sarana yang digunakan oleh sekumpulan orang untuk berkegiatan seni.

9. **Art galleries** are a means used by a group of people to engage in art.

ULASAN

Kabupaten Indragiri Hulu memiliki 38 usaha penyediaan akomodasi berupa hotel/penginapan melati. Belum tersedianya hotel berbintang di wilayah ini, namun demikian ada beberapa penginapan yang memiliki fasilitas yang cukup memadai.

Pada tahun 2018 tercatat ada sebanyak 45 objek wisata yang menyebar hampir di semua kecamatan Kabupaten Indragiri

DESCRIPTION

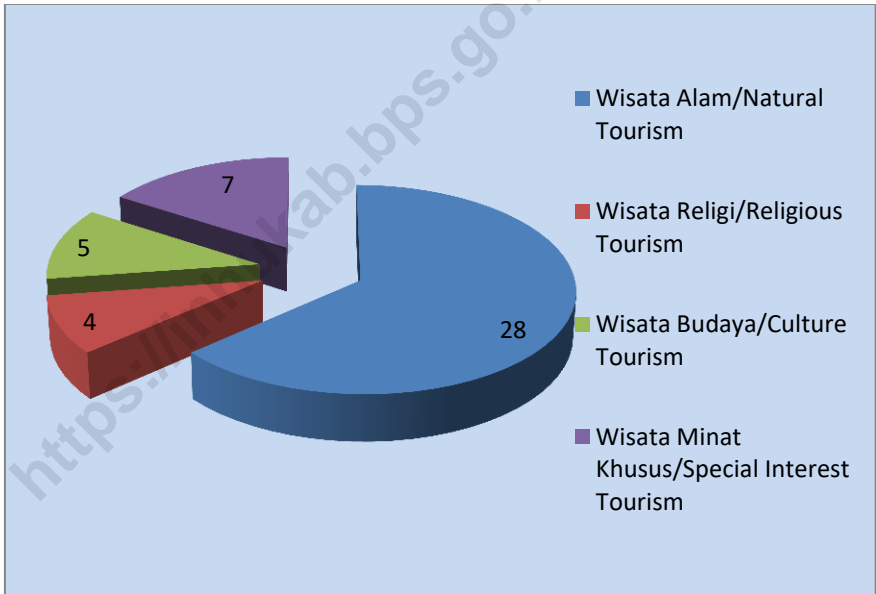
Indragiri Hulu Regency has 38 accomodation businesses in the form of lodging jasmine. The unavailability of star hotels in this region, however, there are some inns that have adequate facilities.

In the year 2018 there are recorded 45 tourist objects that spread almost in all districts Indragiri Hulu.

Hulu. Objek wisata alam merupakan jenis objek wisata yang dominan di wilayah tersebut, dan sebagian besar terdapat di Kecamatan Batang Gansal.

Natural tourism object is the dominant type of tourist attraction in the area, and most of it is in District Batang Gansal.

Gambar 7.1 Jumlah Objek Wisata di Kabupaten Indragiri Hulu, 2018
Picture Number of attractions in Indragiri Hulu Regency, 2018



Sumber/Source: Dinas Kepemudaan, Olahraga dan Pariwisata Kabupaten Indragiri Hulu/Youth, Sport and Tourism Office of Indragiri Hulu Regency

7 PARIWISATA/*TOURISM*

Tabel 7.1 Jumlah Hotel dan Akomodasi Lainnya menurut Kecamatan di Kabupaten Indragiri Hulu, 2018
Table

Number of Hotel and Other Accomodations by Subdistrict in Indragiri Hulu Regency, 2018

Kecamatan <i>Subdistrict</i>	Jumlah Hotel dan Akomodasi Lainnya <i>Number of Hotel and Other Accomodations</i>
(1)	(2)
1 Peranap	5
2 Batang Peranap	-
3 Seberida	7
4 Batang Cenaku	-
5 Batang Gansal	1
6 Kelayang	-
7 Rakit Kulim	-
8 Pasir Penyu	6
9 Lirik	1
10 Sungai Lala	-
11 Lubuk Batu Jaya	-
12 Rengat Barat	14
13 Rengat	5
14 Kuala Cenaku	-
Indragiri Hulu	39

Sumber/*Source*: Survei Perusahaan/Usaha Jasa Akomodasi/*Accmmodation Services Establishment Survey*

Tabel 7.2 Jumlah Hotel dan Akomodasi Lainnya menurut Klasifikasi di Kabupaten Indragiri Hulu, 2011–2018

Number of Hotel and Other Accomodations by Classification in Indragiri Hulu Regency, 2011–2018

Tahun Year	Hotel/Hotels					Penginapan Melati Melati Lodging
	Bintang 1 1 Star	Bintang 2 2 Star	Bintang 3 3 Star	Bintang 4 4 Star	Bintang 5 5 Star	
(1)	(2)	(3)	(4)	(5)	(6)	(7)
2011	-	-	-	-	-	33
2012	-	-	-	-	-	33
2013	-	-	-	-	-	33
2014	-	-	-	-	-	33
2015	-	-	-	-	-	33
2016	-	-	-	-	-	35
2017	-	-	-	-	-	37
2018	-	-	-	-	-	39

Sumber/Source: Survei Perusahaan/Usaha Jasa Akomodasi/Accommodation Services Establishment Survey

Tabel 7.3 Jumlah Objek Wisata menurut Kecamatan di Kabupaten Indragiri Hulu, 2018

Table

Number of Tourist Attractions by Subdistrict in Indragiri Hulu Regency, 2018

	Kecamatan <i>Subdistrict</i>	Wisata Alam <i>Natural Tourism</i>	Wisata Religi <i>Religious Tourism</i>	Wisata Budaya <i>Culture Tourism</i>	Wisata Minat Khusus <i>Special Interest Tourism</i>
	(1)	(2)	(3)	(4)	(5)
1	Peranap	1	1	1	-
2	Batang Peranap	1	-	-	-
3	Seberida	2	-	1	-
4	Batang Cenaku	4	-		3
5	Batang Gansal	12	-	1	4
6	Kelayang	1	-	-	-
7	Rakit Kulim	-	-	-	-
8	Pasir Penyu	-	-	-	-
9	Lirik	-	-	-	-
10	Sungai Lala	-	-	-	-
11	Lubuk Batu Jaya	-	-		-
12	Rengat Barat	5	1	1	-
13	Rengat	2	2	1	-
14	Kuala Cenaku	-	-	-	-
	Indragiri Hulu	28	4	5	7

Sumber/Source: Dinas Kepemudaan, Olahraga dan Pariwisata Kabupaten Indragiri Hulu/Youth, Sports and Tourism Office of Indragiri Hulu Regency

Tabel 7.4 Jumlah Sanggar Seni Budaya Daerah yang Dibina menurut Kecamatan di Kabupaten Indragiri Hulu, 2018

Number of Cultural Art Studio Area Built by Subdistrict in Indragiri Hulu Regency, 2018

Kecamatan <i>Subdistrict</i>	Jumlah Sanggar Seni Budaya Daerah yang Dibina <i>Number of Regional Culture Art Studio</i>
(1)	(2)
1 Peranap	22
2 Batang Peranap	5
3 Seberida	27
4 Batang Cenaku	30
5 Batang Gansal	4
6 Kelayang	29
7 Rakit Kulim	22
8 Pasir Penyu	36
9 Lirik	18
10 Sungai Lala	10
11 Lubuk Batu Jaya	11
12 Rengat Barat	24
13 Rengat	72
14 Kuala Cenaku	15
Indragiri Hulu	325

Sumber/Source: Dinas Kepemudaan, Olahraga dan Pariwisata Kabupaten Indragiri Hulu/Youth, Sports and Tourism Office of Indragiri Hulu Regency

Jumlah Kendaraan Bermotor menurut Kecamatan dan Jenis Kendaraan
di Kabupaten Indragiri Hulu, 2018

Number of motor vehicles by District and vehicle types
In Indragiri Hulu Regency, 2018



6.227

Mobil Penumpang
Pasengers Cars



230.398

Sepeda Motor
Motorcycles



3387

Truk
Truck



252

Bus
Buses

Sumber: Kantor SAMSAT Indragiri Hulu

Source : SAMSAT Office of Indragiri Hulu Regency

Jumlah Pengiriman dan Penerimaan Paket menurut Kantor Pos, 2018

Number of Shipping and Receipt Packages by Post Office, 2018

Dalam Negeri
Domestics

14.735



Pengiriman
Sent



Luar Negeri
International

452

108.064



Penerimaan
Receive



31.102



PENJELASAN UMUM

1. **Jalan Nasional** adalah jalan yang menghubungkan antarpropinsi pada suatu wilayah, berada dibawah kewenangan Negara dalam hal ini kementrian PU.
2. **Jalan propinsi** adalah jalan yang menghubungkan antarkabupaten/kota dalam sebuah propinsi.
3. **Jalan kabupaten** adalah jalan yang menghubungkan antarkelurahan/desa.
4. **Kendaraan bermotor** adalah setiap kendaraan yang digerakkan oleh peralatan teknik yang ada pada kendaraan tersebut, biasanya digunakan untuk angkutan orang atau barang

TECHNICAL NOTES

1. ***The national road** is the road connecting between provinces in the region, under the authority of the State in this case the Ministry of Public Work*
2. ***Provincial road** is a road connecting between districts/cities within a province.*
3. ***District road** is road that connect between villages.*
4. ***Motor vehicles** are any kind of vehicles motorized by machine set up in those vehicles, they are usually used for transporting people or goods on road except vehicles moving along a*

di atas jalan raya selain kendaraan yang berjalan di atas rel. Kendaraan bermotor yang dicatat adalah semua jenis kendaraan kecuali kendaraan bermotor TNI/Polri dan Korps Diplomatik.

5. **Mobil penumpang** adalah setiap kendaraan bermotor yang dilengkapi dengan tempat duduk untuk maksimum delapan orang, tidak termasuk tempat duduk pengemudi, baik dilengkapi atau tidak dilengkapi bagasi.

6. **Mobil bis** adalah setiap kendaraan bermotor yang dilengkapi dengan tempat duduk untuk lebih dari

railway line. The data cover all kind of motor vehicles except those belong to Indonesia Army Force Indonesian State Police and Diplomatic Corps

5. **Passenger cars** are any motor vehicles with no more than eight seats, excluding seat for driver, it can be with or without hoot

6. **Buses** are large passenger cars having seats for more than eight passengers, excluding seat for driver, it

delapan orang, tidak termasuk tempat duduk pengemudi. Baik dilengkapi atau tidak dilengkapi bagasi

7. Mobil truk adalah yang digunakan untuk angkutan barang, selain mobil penumpang, mobil bis dan kendaraan bermotor roda dua.

8. Kantor pos adalah tempat pemberi pelayanan komunikasi tertulis dan surat elektronik, layanan paket, layanan logistik, layanan transaksi keuangan, dan layanan keagenan pos untuk kepentingan umum. Rumah pos berfungsi sama seperti kantor pos dan kantor pos pembantu, bedanya rumah pos

can be with or without hood.

7. Trucks are any motor vehicles used to transport goods excluding passenger car, buses, and motorcycle.

8. Post office is a service provider facility for written communication and or electronic mail, parcel service, logistics services, financial transaction service, and postal services to the public. Postal house has the same function as the post office and subsidiary of the post office, the difference is that postal house usually

biasanya terletak di daerah terpencil

located in remote areas

ULASAN

DESCRIPTION

9.1. Transportasi

9.1. Transportation

Infrastruktur fisik, terutama jalan merupakan akses terpenting untuk kegiatan baik perekonomian maupun pembangunan. Kondisi jalan di Kabupaten Indragiri Hulu pada tahun 2018 mengalami penurunan kualitas dibandingkan dengan tahun 2017. Hal ini ditunjukkan dengan adanya pengurangan jalan kabupaten yang diaspal sepanjang 4,465 KM.

Physical infrastructure, especially roads is the most important access to both economic and development activities. The condition of roads in Indragiri Hulu Regency in 2018 has decreased in quality compared to 2017. This is indicated by the reduction in asphalt district roads along 4.465 KM.

Bandar udara Japura Rengat selama ini digunakan sebagai tempat pelatihan penerbangan, namun sejak tahun 2018 dibuka

Japura Rengat Airport in recent years has been used only as a flight training centre, but since 2018 it has been opened for commercial

kembali untuk penerbangan komersial. Bahkan penumpang yang berangkat sudah mencapai 2.984 orang dan yang tiba 2.636 orang selama tahun 2018.

9.2. Pos dan Telekomunikasi

Teknologi informasi dan komunikasi merupakan elemen penting dalam menciptakan kehidupan bermasyarakat yang maju sesuai dengan perkembangan zaman. Komunikasi yang baik dapat memudahkan perencanaan dan implementasi program-program pembangunan yang berkaitan dengan masyarakat.

Pada tahun 2018, pengiriman surat melalui kantor di Kabupaten Indragiri Hulu sejumlah 61.150 surat,

flight. Even passengers who departed reached 2,984 people and 2636 people arrived during 2018.

9.2. Post and communication

Information and communication technology is an important element in creating a social life that is advanced in accordance with the times. Good communication can facilitate the planning and implementation of development programs relating to the community.

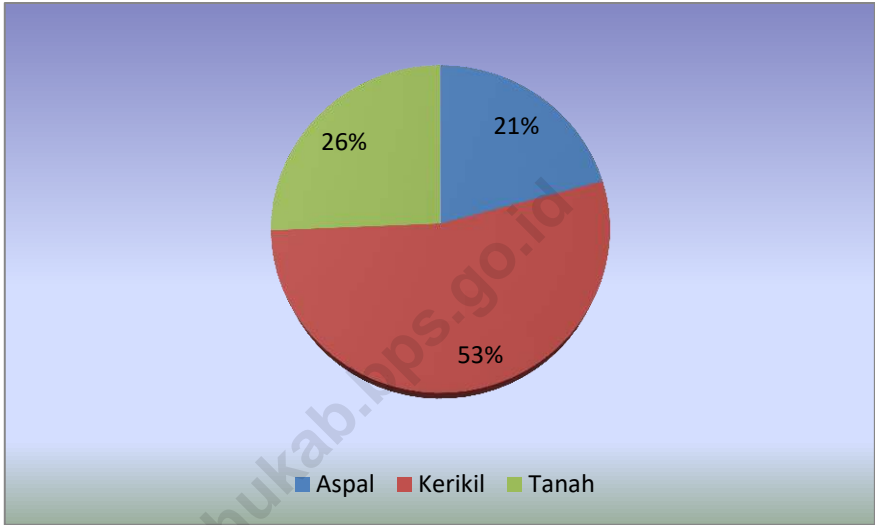
In 2018 number of sending letter via post office in the Indragiri Hulu regency was 61,150, while the letter which have been received

sementara penerimaan surat sejumlah 99.184 surat. Sebagian besar surat tersebut dikirim dan diterima melalui Kantor Pos Rengat yaitu 71,64 persen pengiriman dan 32,78 persen penerimaan.

were 99,185 letter most of there letter are sent and received via Rengat Post Office there are 71.64 percent of sent letter and 32.78 percent of received.

<https://inhukab.bps.go.id>

Gambar 8.1 **Persentase Panjang Jalan Menurut Jenis Permukaan Jalan di Kabupaten Indragiri Hulu, 2018**
Percentage of Length of Roads by Type of Road Surface ini Indragiri Hulu Regency, 2018



Sumber/Source: Dinas Pekerjaan Umum Kabupaten Indragiri Hulu/Department of Public Works of Indragiri Hulu Regency

8.1 TRANSPORTASI/TRANSPORTATION

Tabel 8.1.1 Jumlah Penumpang dan Bagasi melalui Pelabuhan Udara Japura, 2018
Table

Number of Passengers and Bagages through Japura Airport, 2018

Bulan Month	Penumpang Passenger			Bagasi Bagage (Kg)	
	Berangkat Departure	Datang Arrival	Transit Transit	Muat Loaded	Bongkar Unloaded
	(1)	(2)	(3)	(4)	(5)
1 Januari January	-	-	-	-	-
2 Februari February	10	5	-	84	50
3 Maret March	24	8	-	152	67
4 April April	15	5	-	84	47
5 Mei May	-	-	-	-	-
6 Juni June	23	20	-	145	240
7 Juli July	33	13	-	186	80
8 Agustus August	272	293	-	454	556
9 September September	612	482	-	377	586
10 Oktober October	750	717	-	3 717	2 831
11 November November	528	417	-	3 134	3 050
12 Desember December	717	676	54	4 489	5 400
Jumlah/Total	2 984	2 636	54	12 822	12 907

Sumber/Source: Bandar Udara Japura Kabupaten Indragiri Hulu/Japura Airport of Indragiri Hulu Regency

Tabel 8.1.2 Lalu Lintas Pesawat melalui Bandar Udara Japura Rengat, 2018

Table

Aircraft Traffic through Japura Airport, 2018

	Bulan <i>Month</i>	Berangkat <i>Departure</i>	Tiba <i>Arrival</i>
	(1)	(2)	(3)
1	Januari <i>January</i>	142	142
2	Februari <i>February</i>	745	745
3	Maret <i>March</i>	506	506
4	April <i>April</i>	414	427
5	Mei <i>May</i>	1	1
6	Juni <i>June</i>	5	5
7	Juli <i>July</i>	5	5
8	Agustus <i>August</i>	2	2
9	September <i>September</i>	18	18
10	Oktober <i>October</i>	186	186
11	November <i>November</i>	22	22
12	Desember <i>December</i>	14	14
	Jumlah/Total	2 060	2 073

Sumber/Source: Bandar Udara Japura Kabupaten Indragiri Hulu/*Japura Airport of Indragiri Hulu Regency*

Tabel 8.1.3 Kunjungan Kapal dan Arus Penumpang melalui Pelabuhan Rengat, 2018
Table Visits of Ships and Passenger Flows through Rengat Port, 2018

Bulan Month	Tiba Arrival		Berangkat Departure	
	Call	Gross (Ton)	Call	Gross (Ton)
(1)	(2)	(3)	(4)	(5)
1 Januari <i>January</i>	116	64 379	107	67 585
2 Februari <i>February</i>	75	45 333	83	56 282
3 Maret <i>March</i>	97	67 078	88	55 734
4 April <i>April</i>	100	67 148	106	75 722
5 Mei <i>May</i>	93	48 944	97	54 732
6 Juni <i>June</i>	85	66 815	79	63 044
7 Juli <i>July</i>	109	72 552	114	77 643
8 Agustus <i>August</i>	75	45 166	80	56 623
9 September <i>September</i>	107	65 952	106	66 975
10 Oktober <i>October</i>	123	77 592	120	68 372
11 November <i>November</i>	103	66 654	101	61 747
12 Desember <i>December</i>	89	60 465	92	68 120

Sumber/Source: Kantor Kesyahbandaran dan Otoritas Pelabuhan Rengat Kabupaten Indragiri Hulu/Kesyahbandaran Office and Rengat Port Authority of Indragiri Hulu Regency

Tabel 8.1.4 Data Bongkar dan Muat CPO melalui Pelabuhan Rengat (Ton/KGS/M3), 2018

Data of Loading and Unloading of CPO through Rengat Port

	Bulan Month	Bongkar Unloading	Muat/Loading	
			Dalam Negeri Domestic	Ekspor Export
	(1)	(2)	(4)	(5)
1	Januari <i>January</i>	9 341.36	61 906.49	-
2	Februari <i>February</i>	-	62 084.96	-
3	Maret <i>March</i>	7 349.05	47 229.43	-
4	April <i>April</i>	9 398.61	14 664.40	-
5	Mei <i>May</i>	3 010.74	62 769.74	-
6	Juni <i>June</i>	12 462.61	45 147.90	-
7	Juli <i>July</i>	5 203.36	39 319.33	-
8	Agustus <i>August</i>	-	58 501.36	-
9	September <i>September</i>	3 001.17	59 660.33	2 999.956
10	Oktober <i>October</i>	4 498.51	70 964.08	3 499.897
11	November <i>November</i>	-	60 077.82	3 999.850
12	Desember <i>December</i>	11 788.46	56 157.15	3 999.931

Sumber/Source: Kantor Kesyahbandaran dan Otoritas Pelabuhan Rengat Kabupaten Indragiri Hulu/Kesyahbandaran Office and Rengat Port Authority of Indragiri Hulu Regency

Tabel 8.1.5 Panjang Jalan menurut Kecamatan dan Jenis Permukaan Jalan di Kabupaten Indragiri Hulu (Km), 2018

Length of Roads by Subdistrict and Type of Road Surface in Indragiri Hulu Regency (Km), 2018

Kecamatan Subdistrict	Jenis Permukaan Jalan/Type of Road Surface				Jumlah Total
	Aspal Pavement	Kerikil Gravel	Tanah Soil	Beton Concrete	
(1)	(2)	(3)	(4)	(5)	(6)
1 Peranap	33.720	44.650	18.900	-	97.270
2 Batang	8.730	122.960	2.400	-	134.090
3 Seberida	27.177	60.468	45.150	-	132.795
4 Batang Cenaku	21.755	135.357	79.088	-	236.200
5 Batang Gansal	7.750	51.400	44.750	-	103.900
6 Kelayang	36.000	69.475	49.050	-	154.525
7 Rakit Kulim	11.100	140.758	22.092	-	173.950
8 Pasir Penyau	40.010	17.250	8.330	-	65.590
9 Lirik	19.480	32.300	3.840	-	55.620
10 Sungai Lala	5.245	18.105	14.390	-	37.740
11 Lubuk Batu	9.360	63.140	27.000	-	99.500
12 Rengat Barat	90.363	118.995	78.048	-	287.406
13 Rengat	42.373	20.650	43.400	-	106.423
14 Kuala Cenaku	3.650	32.370	16.020	-	52.040
Jumlah / Total	356.713	927.878	452.458	-	1737.049

Sumber/Source: Dinas Pekerjaan Umum dan Penataan Ruang Kabupaten Indragiri Hulu/Department of Public Works and Spatial Planning of Indragiri Hulu Regency

Tabel 8.1.6 Panjang Jalan Nasional menurut Ruas Jalan di Kabupaten Indragiri Hulu (Km), 2018
Table
Length of National Roads by Roads in Indragiri Hulu Regency (Km),

	Ruas Jalan <i>Roads</i>	Panjang Jalan <i>Length</i>	Keterangan <i>Notes</i>
	(1)	(2)	(3)
1	Batas Kab. Indragiri Hulu - Simpang Japura <i>Boundary of Indragiri Hulu- Japura Crossing</i>	24.870	Lintas Timur/ <i>East Cross</i>
2	Simpang Japura-Pematang Reba <i>Japura Crossing-Pematang Reba</i>	16.700	Lintas Timur/ <i>East Cross</i>
3	Pematang Reba-Seberida <i>Pematang Reba- Seberida</i>	49.230	Lintas Timur/ <i>East Cross</i>
4	Seberida-Batas Provinsi Jambi	50.910	Lintas Timur/ <i>East Cross</i>
5	Sungai Akar-Bagan Jaya	56.500	Lintas Timur/ <i>East Cross</i>
6	Pematang Reba-Rengat <i>Pematang Reba-Rengat</i>	11.140	-
7	SMU Sultan (Rengat)	2.680	-
Indragiri Hulu		212.030	-

Sumber/*Source*: Dinas Pekerjaan Umum dan Penataan Ruang Kabupaten Indragiri Hulu/*Department of Public Works and Spatial Planning of Indragiri Hulu Regency*

Tabel 8.1.7 Panjang Jalan Provinsi menurut Ruas Jalan di Kabupaten Indragiri Hulu (Km), 2018
Table
Length of Provincial Roads by Roads in Indragiri Hulu Regency (Km),

Ruas Jalan <i>Roads</i>	Panjang Jalan <i>Length</i>	Keterangan <i>Notes</i>
(1)	(2)	(3)
1 Peranap-Simp. IFA	39.71	-
2 Pekan Heran - Pelor - Teluk Kiambang	72.04	-
3 Rengat - Kuala Cenaku (Batas Inhil)	26.26	-
4 Kuala Cenaku (Batas Inhil) - Rumbai Jaya	36.29	-
5 Air Molek - Simpang Japura	14.85	-
6 Cerenti (Batas Inhu) - Air Molek	51.08	-
7 Lubuk Kandis - Pangkalan Kasai	44.97	Lintas Selatan/ <i>South Cross</i>
8 Simpang IFA - Lubuk Kandis	41.58	Lintas Selatan/ <i>South Cross</i>
9 Pematang Reba - Pekan Heran	4.94	-
10 Batu Gajah - Sei Karas	7.66	-
Indragiri Hulu	339.38	-

Sumber/*Source*: Dinas Pekerjaan Umum dan Penataan Ruang kabupaten Indragiri Hulu/*Department of Public Works and Spatial Planning of Indragiri Hulu Regency*

Tabel 8.1.8 Panjang Konstruksi Jembatan pada Jalan Kabupaten menurut Kecamatan di Kabupaten Indragiri Hulu (m), 2018
Table
Length of Bridge Construction on District Road by Subdistrict in

Kecamatan <i>Subdistrict</i>	Jenis Konstruksi/ <i>Construction Type</i>				
	Beton <i>Concrete</i>	Komposit <i>Composite</i>	Kayu <i>Wood</i>	Besi <i>Iron</i>	Rangka <i>Frame</i>
(1)	(2)	(3)	(4)	(5)	(6)
1 Peranap	-	-	156	87	-
2 Batang Peranap	25	25	15	117	340
3 Seberida	-	66	10	25	-
4 Batang Cenaku	-	174	-	107	136
5 Batang Gansal	-	-	46	93	-
6 Kelayang	-	-	-	117	220
7 Rakit Kulim	25	20	106	16	220
8 Pasir Penyu	-	80	-	-	220
9 Lirik	-	-	-	14	-
10 Sungai Lala	20	22	-	97	-
11 Lubuk Batu Jaya	12	39	-	-	-
12 Rengat Barat	24	210	41	22	-
13 Rengat	60	295	10	30	311
14 Kuala Cenaku	36	-	36	142	-
Jumlah / Total	202	931	420	867	1 447

Sumber/*Source:*

Dinas Pekerjaan Umum dan Penataan Ruang Kabupaten Indragiri Hulu/*Department of Public Works and Spatial Planning of Indragiri Hulu Regency*

Tabel 8.1.9 Jumlah Kendaraan Bermotor menurut Kecamatan dan Jenis Kendaraan di Kabupaten Indragiri Hulu, 2018
Number of Motor Vehicles by Subdistrict and Type of Vehicle in Indragiri Hulu Regency, 2018

Kecamatan Subdistrict	Jenis Kendaraan/Type of Vehicle			
	Mobil	Bus	Truk	Sepeda Motor
	Penumpang Passenger Cars	Buses	Trucks	Motorcycles
(1)	(2)	(3)	(4)	(5)
1 Peranap	555	21	322	16 538
2 Batang Peranap	287	12	90	10 025
3 Seberida	787	34	450	37 488
4 Batang Cenaku	385	11	225	11 933
5 Batang Gansal	332	14	244	13 186
6 Kelayang	311	8	161	11 634
7 Rakit Kulim	262	7	117	10 512
8 Pasir Penyu	623	32	415	28 470
9 Lirik	383	21	206	11 702
10 Sungai Lala	306	8	130	9 304
11 Lubuk Batu Jaya	291	9	115	10 651
12 Rengat Barat	595	32	409	21 972
13 Rengat	868	35	430	29 704
14 Kuala Cenaku	242	8	73	7 279
Jumlah/Total	6 227	252	3 387	230 398

Sumber/Source: Kantor SAMSAT Indragiri Hulu/SAMSAT Office of Indragiri Hulu Regency

Tabel 8.1.10 Jumlah Kendaraan Bermotor Wajib Uji di Kabupaten Indragiri Hulu, 2018
The Number of Mandatory Motor Vehicles Test in Indragiri Hulu

Jenis Kendaraan <i>Type of Vehicle</i>	Umum <i>Public</i>	Tidak Umum <i>Non Public</i>	Pemerintah <i>Government</i>	Jumlah <i>Total</i>
(1)	(2)	(3)	(4)	(5)
1 Mobil Penumpang/ <i>Passanger</i>	4	15	11	30
2 Mobil Bis/ <i>Bus</i>	295	116	81	492
3 Mobil Pickup/ <i>Pickup</i>	6	4 807	9	4 822
4 Mobil Truk/ <i>Truck</i>	1 322	2 816	2	4 140
5 Mobil Tangki/ <i>Tanker</i>	332	44	-	376
6 Kereta Tempelan/ <i>Sticky Train</i>	-	8	-	8
7 Kereta Gandeng/ <i>Collaborative</i>	-	-	-	-
8 Mobil Bak Tertutup	-	21	-	21
9 Kendaraan Khusus/ <i>Special Vehicle</i>	24	24	-	48
Jumlah/<i>Total</i>	1 983	7 851	103	9 937

Sumber/*Source*: Dinas Perhubungan Kabupaten Indragiri Hulu/*Transportation Department of Indragiri Hulu Regency*

8.2 KOMUNIKASI/COMMUNICATION

Tabel 8.2.1 Jumlah Kantor Pos Pembantu menurut Kecamatan di Kabupaten Indragiri Hulu, 2015-2018
Number of Auxiliary Post Office by Subdistrict in Indragiri Hulu Regency, 2015-2018

Kecamatan Subdistrict	2015	2016	2017	2018
(1)	(2)	(3)	(4)	(5)
1 Peranap	1	1	1	1
2 Batang Peranap	-	-	-	-
3 Seberida	1	1	1	1
4 Batang Cenaku	-	1	1	1
5 Batang Gansal	-	-	-	-
6 Kelayang	-	-	-	-
7 Rakit Kulim	-	-	-	-
8 Pasir Penyu	-	1	1	1
9 Lirik	1	1	1	1
10 Sungai Lala	-	1	1	1
11 Lubuk Batu Jaya	-	-	-	-
12 Rengat Barat	1	1	1	1
13 Rengat	1	1	1	1
14 Kuala Cenaku	-	-	-	-
Jumlah/Total	5	8	8	8

Sumber/Source: PT. POS Indonesia KPRK Rengat/Post Office Indonesia KPRK Rengat

Tabel 8.2.2 Jumlah Pengiriman dan Penerimaan Surat menurut Kantor Pos, 2018
Table
Number of Mail Delivery and Receipts by Post Office 2018

Kantor Pos <i>Post Office</i>	Pengiriman/ <i>Sent</i>		Penerimaan/ <i>Receive</i>	
	Surat Biasa/ <i>Letters</i>	Surat Kilat	Surat Biasa/ <i>Letters</i>	Surat Kilat
		Khusus/ <i>Express</i> <i>Letters</i>		Khusus/ <i>Express</i> <i>Letters</i>
(1)	(2)	(3)	(4)	(5)
1 KPRK Rengat	-	43 810	-	32 512
2 KPC Peranap	-	1 174	-	13 596
3 KPC Lirik	-	611	-	9 806
4 KPC Pematang Reba	-	2 736	-	14 993
5 KPC Air Molek	-	9 019	-	16 376
6 KPC Pangkalan Kasai	-	3 800	-	11 901
Jumlah/Total	-	61 150	-	99 184

Sumber/*Source*: PT. POS Indonesia KPRK Rengat/*Post Office Indonesia KPRK Rengat*

Tabel 8.2.3 Jumlah Pengiriman dan Penerimaan Paket menurut Kantor Pos, 2018
Table
Number of Shipping and Receipt Packages by Post Office 2018

Kantor Pos <i>Post Office</i>	Pengiriman/ <i>Sent</i>		Penerimaan/ <i>Receive</i>	
	Dalam Negeri/ <i>Domestic</i>	Luar Negeri/ <i>International</i>	Dalam Negeri/ <i>Domestic</i>	Luar Negeri/ <i>International</i>
(1)	(2)	(3)	(4)	(5)
1 KPRK Rengat	10 500	452	33 176	8 294
2 KPC Peranap	292	-	17 482	2 588
3 KPC Lirik	396	-	7 720	1 930
4 KPC Pematang Reba	799	-	8 923	4 014
5 KPC Air Molek	884	-	15 150	7 873
6 KPC Pangkalan Kasai	1 864	-	25 613	6 403
Jumlah/<i>Total</i>	14 735	452	108 064	31 102

Sumber/*Source*: PT. POS Indonesia KPRK Rengat/*Post Office Indonesia KPRK Rengat*

Tabel 8.2.4 Jumlah Pengiriman dan Penerimaan Wesel Pos menurut Kantor Pos, 2018
Table **Number of Postage Delivery and Receipts by Post Office 2018**

Kantor Pos <i>Post Office</i>	Pengiriman/ <i>Sent</i>		Penerimaan/ <i>Receive</i>	
	Dalam Negeri/ <i>Domestic</i>	Luar Negeri/ <i>International</i>	Dalam Negeri/ <i>Domestic</i>	Luar Negeri/ <i>International</i>
(1)	(2)	(3)	(4)	(5)
1 KPRK Rengat	1 615	5	641	135
2 KPC Peranap	1 697	-	641	42
3 KPC Lirik	1 457	2	194	11
4 KPC Pematang Reba	2 919	-	867	43
5 KPC Air Molek	1 386	7	359	95
6 KPC Pangkalan Kasai	4 082	3	645	123
Jumlah/Total	13 156	17	3 347	449

Sumber/*Source*: PT. POS Indonesia KPRK Rengat/*Post Office Indonesia KPRK Rengat*

Tabel 8.2.5 Nilai Pengiriman dan Penerimaan Wesel Pos menurut Kantor Pos, 2018
Table

Values of Postage Delivery and Receipts by Post Office 2018

Kantor Pos Post Office	Pengiriman/Sent		Penerimaan/Receive	
	Dalam Negeri/ Domestic	Luar Negeri/ International	Dalam Negeri/ Domestic	Luar Negeri/ International
(1)	(2)	(3)	(4)	(5)
1 KPRK Rengat	8 169 401 480	8 580 000	1 412 393 852	435 485 016
2 KPC Peranap	4 304 719 164	-	844 743 024	89 584 503
3 KPC Lirik	2 898 409 501	4 340 000	281 225 000	39 866 800
4 KPC Pematang Reba	8 193 529 836	-	655 624 298	188 781 693
5 KPC Air Molek	1 586 162 279	14 530 000	462 848 582	368 842 325
6 KPC Pangkalan Kasai	24 807 927 522	8 589 582	1 100 296 500	318 054 075
Jumlah/Total	49 960 149 782	36 039 582	4 757 131 256	1 440 614 412

Sumber/Source: PT. POS Indonesia KPRK Rengat/Post Office Indonesia KPRK Rengat

Bab

Chapter

9 Keuangan Pemerintah Government Finance



Realisasi Pendapatan Pemerintah
Kabupaten Indragiri Hulu 2018

*Realization of Government Revenues
Indragiri Hulu Regency 2018*

1.490.528 Juta

Naik sebesar 1,4 % dibanding
Realisasi Pendapatan 2017
*Up by 1.4% compared
Realized Revenue 2017*



1.084.430 Juta

Realisasi Belanja Pemerintah
Kabupaten Indragiri Hulu 2018

*Realization of Government Expenditures
Indragiri Hulu Regency 2018*

PENJELASAN TEKNIS

1. **Pendapatan Asli Daerah (PAD)** adalah penerimaan daerah yang diperoleh dari sektor pajak daerah, retribusi daerah, hasil perusahaan milik daerah, hasil pengelolaan kekayaan daerah yang dipisahkan, dan lain-lain pendapatan asli daerah yang sah.
2. **Dana Perimbangan** adalah dana yang bersumber dari pendapatan APBN yang dialokasikan kepada daerah (otonom) untuk mendanai kebutuhan daerah dalam rangka pelaksanaan desentralisasi.

TECHNICAL NOTES

1. **Original Government Revenue (PAD)** is a local revenue derived from the tax sector, retribution, the results of companies owned by regional, management results of regional wealth were separated, and other legitimate local revenues.
2. **Balanced Budget** is a fund sourced from APBN allocated to the regions (autonomous) to finance the needs of the region in the implementation of decentralization.

3. Dana Bagi Hasil (DBH)

adalah dana yang bersumber dari pendapatan APBN yang dialokasikan kepada daerah berdasarkan angka persentase tertentu untuk mendanai kebutuhan daerah dalam rangka pelaksanaan desentralisasi.

4. Dana Alokasi Umum (DAU)

adalah sejumlah dana yang dialokasikan kepada setiap daerah otonom (provinsi/kabupaten/kota) setiap tahunnya sebagai dana pembangunan.

5. Dana Alokasi Khusus (DAK)

adalah sejumlah dana yang dialokasikan kepada daerah tertentu dengan tujuan untuk membantu mendanai kegiatan khusus

3. DBH is a fund sourced

from APBN allocated to regions based on certain percentage to fund the needs of the region in the implementation of decentralization.

4. General Allocation Funds

(DAU) is the amount of funds allocated to each of the autonomous regions (provinsi / district / city) annually as development funds.

5. Special Allocation Funds

(DAK) is the amount of funds allocated to a particular region with the aim to help fund special

yang merupakan urusan daerah dan sesuai dengan prioritas nasional.

6. **Pendapatan hibah** adalah setiap penerimaan pemerintah pusat dalam bentuk uang, barang, jasa dan/atau surat berharga yang diperoleh dari pemberi hibah yang tidak perlu dibayar kembali, yang berasal dari dalam negeri atau luar negeri.

7. **Dana Darurat** adalah dana yang berasal dari APBN yang dialokasikan kepada daerah yang mengalami bencana nasional dan/atau peristiwa luar biasa.

activities of regional affairs and in accordance with national priorities.

6. **Grants** are any central government revenue in the form of money, goods, services and / or securities acquired from grantors that need not be repaid, originating from within the country or abroad.

7. **Emergency funds** are funds from the state budget allocated to the regions that experienced a national disaster and / or extraordinary events.

8. **Belanja operasi** adalah pengeluaran anggaran untuk kegiatan sehari-hari pemerintah pusat/daerah yang memberi manfaat jangka pendek.

9. **Belanja pegawai** adalah kompensasi baik dalam bentuk uang maupun barang yang diberikan kepada pegawai pemerintah, baik yang bertugas di dalam maupun luar negeri sebagai imbalan atas pekerjaan yang telah dilaksanakan.

10. **Belanja barang dan jasa** adalah pengeluaran untuk menampung pembelian barang dan jasa yang habis pakai untuk memproduksi

8. **Operating expenditure** is the expenditure budget for the daily activities of the central government / regions provide short-term benefits.

9. **Personnel expenditure** is compensation either in cash or in kind given to government employees, both on duty at within country and abroad as a reward for the work that has been carried out.

10. **Goods and services expenditures** are expenditures to accommodate the

tidak dipasarkan serta pengadaan barang yang barang dan jasa yang dipasarkan maupun yang dimaksudkan untuk diserahkan atau dijual kepada masyarakat dan belanja perjalanan.

purchase of goods and services consumables for producing goods and services are marketed and not marketed as well as the procurement of goods intended to be given or sold to the public and shopping trips.

11. Belanja tak terduga adalah belanja untuk kegiatan yang sifatnya tidak biasa atau tidak diharapkan berulang seperti penanggulangan bencana alam dan bencana sosial yang tidak diperkirakan sebelumnya termasuk pengembalian atas kelebihan penerimaan daerah tahun-tahun sebelumnya yang telah ditutup.

11. Unexpected expenditures are expenditures for activities that are unusual or not expected to recur as mitigation of natural disasters and social disasters unforeseen including the refund of excess reception area in previous years that have been closed.

12. Alokasi Dana Desa (ADD)

adalah anggaran keuangan yang diberikan pemerintah kepada desa, yang mana sumbernya berasal dari Bagi Hasil Pajak Daerah serta dari Dana Perimbangan Keuangan Pusat dan daerah yang diterima oleh kabupaten.

12. Village Fund Allocation is a government - provided financial budget to the village, where the source is derived from the Regional Tax Sharing as well as from the Central and Regional Fiscal Balance Funds received by the district.

ULASAN

Realisasi penerimaan daerah Pemerintah Kabupaten Indragiri Hulu pada tahun 2018 sebesar 1.490.528.163.592,5 rupiah, sedangkan realisasi belanja daerah Kabupaten Indragiri Hulu pada tahun yang sama sebesar 1.084.430.710.183,58 rupiah.

DESCRIPTION

Actual Revenues of Government of Indragiri Hulu Regency in 2018 amounted 1,490,528,163,592.5 rupiah, while Actual Expenditures of Government of Indragiri Hulu Regency in the same year amounted to 1,084,430,710.58 rupiah.

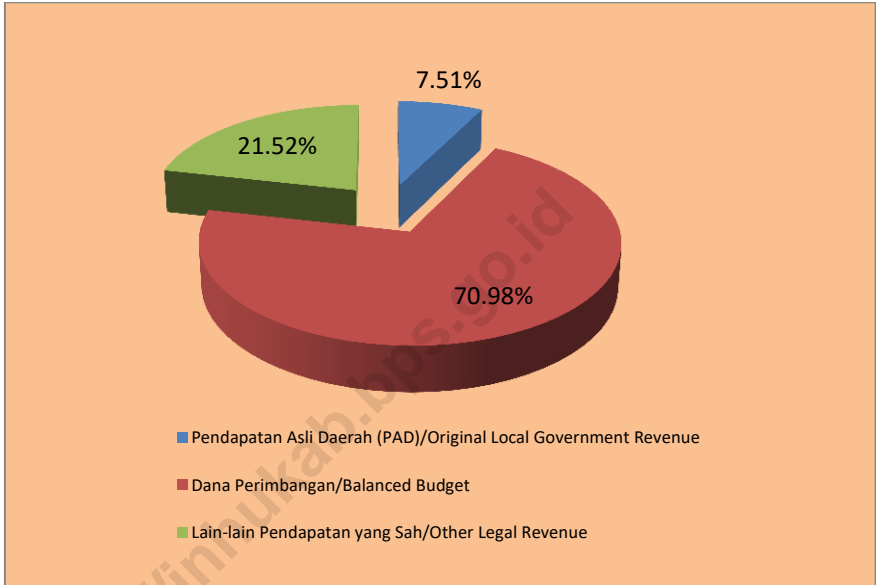
Ini berarti pada tahun 2018 daerah mengalami surplus anggaran. Dilihat dari komposisi penyusunnya, realisasi penerimaan daerah terbesar berasal dari dana perimbangan, yakni sebesar 70,98 persen, yang sebagian besar bersumber dari Dana Alokasi Umum (DAU).

Sementara itu, realisasi belanja daerah terbesar berasal dari belanja operasi yang bersumber dari belanja pegawai. Komponen ini menghabiskan dana 57,90 persen dari total realisasi belanja daerah Kabupaten Indragiri Hulu tahun 2018.

This means that in 2018 the area experienced a budget surplus. Judging from the composition of the constituent, actual revenues derived from the greatest area of equalization funds, which amounted to 70.98 percent, which is largely sourced from the General Allocation Fund (DAU).

Meanwhile, the largest area of expenditure derived from operating expenditures derived from personnel expenditures. This component spent 57.90 percent of the total actual expenditures of Government of Indragiri Hulu Regency in 2018.

Gambar 10.1 **Persentase Komponen Penyusun Realisasi Penerimaan Pemerintah Kabupaten Indragiri Hulu, 2018**
Percentage of Actual Revenues Composer Components of Government of Indragiri Hulu Regency, 2018



Sumber/Source: Survei Statistik Keuangan Daerah/*Financial Statistics of Provincial Government Survey*

Tabel 9.1 Realisasi Pendapatan Pemerintah Kabupaten Indragiri Hulu menurut Jenis Pendapatan (rupiah), 2015–2018

Table

Actual Revenues of Government of Indragiri Hulu Regency by Source of Revenues (rupiahs), 2015–2018

Jenis Pendapatan <i>Source of Revenues</i>	2015	2016	2017	2018
(1)	(2)	(3)	(4)	(5)
1. Pendapatan Asli Daerah (PAD)/Original Local Government Revenue	125,142,263,393.76	98,755,681,238.56	159,665,857,817.46	111,900,731,074.40
1.1 Pajak Daerah/ <i>Local Taxes</i>	34,993,676,522.34	24,628,318,742.13	31,137,130,885.08	41,344,635,977.45
1.2 Retribusi Daerah/ <i>Rebtributions</i>	10,519,733,482.75	9,692,197,208.00	4,573,794,961.50	4,719,562,588.00
1.3 Hasil Perusahaan Milik Daerah dan Pengelolaan Kekayaan Daerah yang Dipisahkan <i>Income of Regional Gov. Corporate and Management of Separated Reg. Gov. Wealth</i>	2,099,620,709.71	1,191,287,190.91	1,657,595,771.00	1,651,113,295.00
1.4 Lain-lain PAD yang Sah/ <i>Other Original Local Gov. Revenue</i>	77,529,232,678.96	63,243,878,097.52	122,297,336,199.88	64,185,419,213.95

GOVERNMENT FINANCE

Jenis Pendapatan <i>Source of Revenues</i>	2015	2016	2017	2018
(1)	(2)	(3)	(4)	(5)
2. Dana Perimbangan <i>Balanced Budget</i>	961,363,314,575.00	1,047,830,716,949.00	1,052,046,321,546.00	1,057,923,905,130.00
2.1 Bagi Hasil Pajak/ <i>Tax Sharing</i>	109,294,648,832.00	102,919,439,042.00	72,926,067,487.00	86,882,825,819.00
2.2 Bagi Hasil Bukan Pajak/ <i>Sumber Daya Alam/Non Tax/Natural Resources Sharing</i>	218,469,393,743.00	155,961,339,907.00	150,116,156,138.00	161,991,433,553.00
2.3 Dana Alokasi Umum <i>General Allocation Funds</i>	609,433,272,000.00	629,877,226,000.00	630,242,304,000.00	646,609,433,000.00
2.4 Dana Alokasi Khusus <i>Special Allocation Funds</i>	24,166,000,000.00	159,072,712,000.00	198,761,793,921.00	162,440,212,758.00
3 Lain-lain Pendapatan yang Sah/Other Legal Revenue	252,362,316,262.60	250,717,274,197.80	256,958,378,040.90	320,703,527,388.10
3.1 Pendapatan Hibah/ <i>Grants</i>	-	4,441,607,863.00	934,000,000.00	66,167,240,000.00
3.2 Dana Darurat <i>Emergency Funds</i>	-	-	-	-
3.3 Dana Bagi Hasil Pajak dari Provinsi dan Pemerintah Daerah <i>Lainnya/tax sharing from province and other local governments</i>	87,773,483,262.60	86,448,580,903.08	84,683,277,188.00	95,692,141,388.10

Jenis Pendapatan	2015	2016	2017	2018
<i>Source of Revenues</i>				
(1)	(2)	(3)	(4)	(5)
3.4 Dana Penyesuaian dan Otonomi Daerah <i>Autonomous Region and Balancing Funds</i>	151,796,833,000.00	108,785,583,545.00	138,490,141,000.00	140,433,275,000.00
3.5 Bantuan Keuangan dari Provinsi atau Pemerintah Daerah Lainnya/ <i>financial assistance from province and other local government</i>	-	51,041,501,886.72	32,850,959,852.90	18,410,871,000.00
3.6 Lainnya/ <i>Other Funds</i>	12,792,000,000.00	-	-	-
Jumlah/Total	1,338,867,894,231.36	1,397,303,672,385.36	1,468,670,557,404.36	1,490,528,163,592.50

Keterangan/Note: ¹ Data APBD

Sumber/Source : Badan Pengelola Keuangan dan Aset Daerah Kabupaten Indragiri Hulu/*Regional Financial and Asset Management Agency of Indragiri Hulu Regency*

Tabel 9.2 Realisasi Belanja Pemerintah Kabupaten Indragiri Hulu Menurut Jenis Belanja (rupiah), 2015–2018

Table

Actual Expenditures of Government of Indragiri Hulu Regency by Kind of Expenditures (rupiahs), 2015-2018

Jenis Belanja		2015	2016	2017	2018
Kind of Expenditures					
(1)		(2)	(3)	(4)	(5)
1.	Belanja Operasi <i>Operation Expenditure</i>	1,178,401,617,636.78	1,026,218,291,425.00	954,344,663,230.40	945,692,283,816.00
1.1	Belanja Pegawai/ <i>Personnel expenditure</i>	634,969,823,091.00	579,951,738,411.00	512,575,095,407.00	547,585,465,192.00
1.2	Belanja Barang dan Jasa <i>Goods and Services Expenditure</i>	422,146,727,478.78	425,611,033,194.00	428,579,842,073.40	393,736,418,624.00
1.3	Belanja Hibah/ <i>Grant</i>	47,260,500,000.00	20,655,519,820.00	13,189,725,750.00	4,370,400,000.00
1.4	Belanja Bantuan Sosial <i>Social Expenditure</i>	5,598,557,067.00	-	-	-
1.5	Belanja Bantuan Keuangan kepada Provinsi/ Kabupaten/ Kota dan Pemerintah Desa <i>Financial Assistance Expenditure to Provincial/ District/City and Village Government</i>	68,426,010,000.00	-	-	-

Jenis Belanja		2015	2016	2017	2018
Kind of Expenditures					
(1)	(2)	(3)	(4)	(5)	
2. Belanja Modal	Capital expenditure	557,609,596,418.00	246,977,757,398.72	247,686,767,181.26	138,092,690,423.58
2.1	Belanja Tanah Ground Expenditure	983,002,000.00	-	198,840,000.00	-
2.2	Belanja Peralatan dan Mesin Equipment and Machinery Expenditure	67,073,925,375.00	49,389,281,734.72	35,279,936,617.26	42,916,028,646.58
2.3	Belanja Bangunan dan Gedung Construction and Building Expenditure	216,189,304,768.00	46,975,037,677.00	68,059,285,338.00	34,901,340,957.00
2.4	Belanja Jalan, Irigasi, dan Jaringan Street, Irrigation, and Network Expenditure	271,730,926,975.00	149,903,632,737.00	142,302,416,276.00	59,959,035,820.00
2.5	Belanja Aset Tetap Lainnya Fixed Assets Expenditure	1,632,437,300.00	709,805,250.00	1,846,288,950.00	316,285,000.00
3. Belanja Tidak Terduga	Unexpected Expenditure	0.00	1,818,000,000.00	846,149,101.00	645,735,944.00
2.1	Belanja Tidak Terduga Unexpected Expenditure	-	1,818,000,000.00	846,149,101.00	645,735,944.00
Jumlah/Total		1,736,011,214,054.78	1,275,014,048,823.72	1,202,877,579,512.66	1,084,430,710,183.58

Keterangan/Note: ¹ Data APBD

Sumber/Source : Badan Pengelola Keuangan dan Aset Daerah Kabupaten Indragiri Hulu/Regional Financial and Asset Management Agency of Indragiri Hulu Regency

Tabel 9.3 Jumlah Alokasi Dana Desa (ADD) yang Bersumber dari APBD Kabupaten Indragiri Hulu, 2016-2018

Table

Number of Village Fund Allocation Sourced from Indragiri Hulu Regency Budget, 2016-2018

Kecamatan Subdistrict	2016	2017	2018
(1)	(2)	(3)	(4)
1 Peranap	4,718,303,668	4,954,943,000	4,590,748,000
2 Batang Peranap	4,404,820,243	4,763,577,854	4,373,204,616
3 Seberida	5,045,592,113	5,307,807,000	4,883,483,000
4 Batang Cenaku	9,113,707,125	9,719,760,000	9,006,622,000
5 Batang Gansal	5,548,934,950	5,809,430,000	5,284,904,000
6 Kelayang	7,248,525,882	7,700,633,000	7,072,453,000
7 Rakit Kulim	9,414,485,801	9,995,232,000	9,216,297,000
8 Pasir Penyu	3,830,675,847	4,029,105,000	3,675,726,000
9 Lirik	7,446,295,229	7,880,238,000	7,139,578,000
10 Sungai Lala	5,431,651,903	5,832,429,000	5,291,379,000
11 Lubuk Batu Jaya	4,146,093,771	4,422,990,000	4,097,548,000
12 Rengat Barat	7,855,727,630	8,298,344,000	7,585,897,000
13 Rengat	4,769,736,886	5,010,253,000	4,568,825,000
14 Kuala Cenaku	4,577,316,103	4,865,403,000	4,637,509,000
Jumlah/Total	83,551,867,151	88,590,144,854	81,424,173,616

Sumber/Source : Dinas Pemberdayaan Masyarakat dan Desa Kabupaten Indragiri Hulu/Department of Community and Village Empowerment Indragiri Hulu Regency

BAB Chapter

10 PENGELUARAN PENDUDUK POPULATION EXPENDITURE

Persentase Pengeluaran Makanan dan Non Makanan Penduduk Kabupaten Indragiri Hulu

Percentage of Food and Non- Food Expenditures in Indragiri Hulu Regency

Kelompok Makanan
Food Group

49,99%



Kelompok Non Makanan
Not Food Group

50,01%



PENJELASAN TEKNIS

1. **Pengeluaran rata-rata per kapita sebulan** adalah biaya yang dikeluarkan untuk konsumsi semua anggota rumah tangga selama satu bulan dibagi dengan banyaknya anggota rumah tangga.
2. **Penduduk menurut pengeluaran** dibagi oleh BPS atas 3 kelompok yaitu:
 - 40 persen terbawah
 - 40 persen tengah
 - 20 persen teratas

TECHNICAL NOTES

1. ***Average expenditure per capita a month*** was the cost incurred for the consumption of all household members for a month divided by the number of household members.
2. ***Population according to expenditure*** is divided by BPS into 3 groups namely:
 - *The bottom 40 percent*
 - *The middle 40 percent*
 - *The top 20 percent*

ULASAN	DESCRIPTION
<p>Pengeluaran Per Kapita Kabupaten Indragiri Hulu pada tahun 2018, kelompok 40 persen terbawah sebesar 602.722 rupiah, kelompok 40 persen tengah telah mencapai 1.072.455 rupiah dan kelompok 20 persen teratas mencapai 2.265.189 rupiah. Rata-rata Pengeluaran Per Kapita Penduduk telah mencapai 1.123.109 rupiah. Pengeluaran tersebut digunakan untuk konsumsi makanan dan bukan makanan.</p>	<p><i>Expenditure per capita population of Indragiri Hulu in 2018 in the bottom 40 percent group was 602,722 rupiahs, in the middle 40 percent had reached 1,702,455 rupiahs, and in the top 20 percent group reached 2,265,189 rupiahs. The average expenditure per capita of the population has reached 1,123,109 rupiahs. Such expenditure are used for food and non-food consumption.</i></p>
<p>Rata-rata pengeluaran makanan per bulan per kapita di Kabupaten Indragiri Hulu</p>	<p><i>The average food expenditure per month per capita in Indragiri Hulu Regency is</i></p>

adalah 561.627 rupiah. Jika dirinci dari komponen penyusunannya, diketahui 6,58 persen dari total pengeluaran tersebut digunakan untuk mengkonsumsi rokok.

561,627 rupiahs. If detailed from its constituent components, its known 6.58 percent of the total expenditure is used to consume cigarettes.

<https://inhukab.bps.go.id>

10. PENGELUARAN PENDUDUK/POPULATION EXPENDITURE**Tabel 10.1 Rata-rata Pengeluaran Perkapita Sebulan menurut Kelompok Penduduk di Kabupaten Indragiri Hulu, 2018**
*Table**Mean of Expenditure Per Capita Per Month by Class of Population in Indragiri Hulu Regency, 2018*

Kelompok Penduduk Group of Population	Jumlah Pengeluaran Sum of Expenditure (rupiah)
(1)	(2)
40 persen terbawah	602,722
40 persen tengah	1,072,455
20 persen teratas	2,265,189
Rata-rata/Mean	1,123,109

Sumber/Source: Survei Sosial Ekonomi Nasional, Maret/March National Socio Economic Survey

Tabel 10.2 Rata-rata Pengeluaran dan Persentase Rata-rata Pengeluaran Per Kapita Sebulan menurut Kelompok Makanan di Kabupaten
Table Average Expenditure and Percentage of Average Expenditure Per Capita Per Month by Food Group in Indragiri Hulu Regency, 2018

Kelompok Makanan <i>Food Group</i>	Rata-rata Pengeluaran <i>Average Expenditure</i> (rupiah)	Persentase Rata-rata Pengeluaran <i>Percentage of Average Expenditure</i>
(1)	(2)	(3)
Padi-padian/ <i>Cereals</i>	69 340	6.17
Umbi-umbian/ <i>Tubers</i>	6 794	0.61
Ikan/Udang/Cumi/Kerang <i>Fish/Prawn/Squid/Clam</i>	56 082	4.99
Daging/ <i>Meat</i>	22 816	2.03
Telur dan susu/ <i>Eggs and milk</i>	33 211	2.96
Sayur-sayuran/ <i>Vegetables</i>	59 388	5.29
Kacang-kacangan/ <i>Legumes</i>	9 109	0.81
Buah-buahan/ <i>Fruits</i>	25 076	2.23
Minyak dan Kelapa/ <i>Oil and Coconut</i>	18 850	1.68
Bahan minuman/ <i>Beverage stuffs</i>	17 530	1.56
Bumbu-bumbuan/ <i>Spices</i>	9 910	0.88
Konsumsi lainnya/ <i>Miscellaneous food items</i>	10 447	0.93
Makanan dan minuman jadi <i>Prepared food and beverages</i>	149 105	13.27
Rokok/ <i>Cigarettes</i>	73 969	6.58
Jumlah/Total	561 627	49.99

Sumber/Source: Survei Sosial Ekonomi Nasional, Maret/March National Socio Economic Survey

Tabel 10.3 Rata-rata Pengeluaran dan Persentase Rata-rata Pengeluaran Per Kapita Sebulan menurut Kelompok Bukan Makanan di Kabupaten Indragiri Hulu, 2018

Average Expenditure and Percentage of Average Expenditure Per Capita Per Month by Non-Food Group in Indragiri Hulu Regency, 2018

Kelompok Bukan Makanan <i>Non-Food Group</i>	Rata-rata Pengeluaran <i>Average Expenditure</i> (rupiah)	Persentase Rata-rata Pengeluaran <i>Percentage of Average Expenditure</i>
(1)	(2)	(3)
Perumahan dan fasilitas rumah tangga/ <i>Housing and household facility</i>	271 109	24.13
Aneka barang dan jasa/ <i>Goods and services</i>	112 437	10.01
Pakaian, alas kaki, dan tutup kepala <i>Clothing, footwear, and headgear</i>	41 332	3.68
Barang yang tahan lama/ <i>Durable goods</i>	80 267	7.14
Pajak, pungutan, dan asuransi <i>Taxes and insurances</i>	34 226	3.05
Keperluan pesta dan upacara <i>Parties and ceremonies</i>	22 481	2.00
Jumlah/Total	561 852	50.01

Sumber/Source: Survei Sosial Ekonomi Nasional, Maret/March National Socio Economic Survey

Bab 11 Chapter 11

Sistem Neraca Regional System Regional Account

Distribusi PDRB
GRDP distribution
Kabupaten Indragiri Hulu
Indragiri Hulu Regency

2018



3. Konstruksi
Construction

14,71%

27,68%

2. Pertanian, Kehutan dan Perikanan
Agriculture, Forestry and Fishing



1. Industri Pengolahan
Manufacturing

28,24%

PENJELASAN TEKNIS**1. Produk Domestik Regional Bruto (PDRB)**

menggambarkan kemampuan suatu wilayah untuk menciptakan nilai tambah pada suatu waktu tertentu.

PDRB menurut lapangan usaha mengalami perubahan klasifikasi dari 9 lapangan usaha menjadi 17 lapangan usaha.

PDRB menurut lapangan usaha dirinci menurut total nilai tambah dari seluruh sektor ekonomi yang mencakup lapangan usaha Pertanian, Kehutanan, dan Perikanan; Pertambangan dan Pengalihan; Industri Pengolahan; Perdagangan

TECHNICAL NOTES

1. *Gross Regional Domestic Product (GRDP) describes the ability of a region to create added value at a certain time.*

GRDP by industry classification changes from 9 sectors to 17 industries. GRDP by industries is classified by types of economic activities such as Agriculture, Forestry, and Fishing; Mining and Quarrying; Manufacturing; Electricity and Gas; Water Supply, Sewerage, Waste Management and Remediation Activities; Construction; Wholesale

Listrik dan Gas; Pengadaan Air; Pengelolaan Sampah, Limbah, dan Daur Ulang; Konstruksi; Perdagangan Besar dan Eceran; Reparasi Mobil dan Sepeda Motor; Transportasi dan Pergudangan; Penyediaan Akomodasi dan Makan Minum; Informasi dan Komunikasi; Jasa; Keuangan dan Asuransi; Real Estate; Jasa Perusahaan; Administrasi Pemerintahan, Pertahanan, dan Jaminan Sosial Wajib, Jasa Pendidikan, Jasa Kesehatan dan Kegiatan Sosial; Jasa Lainnya.

dan Retail Trade; Repair of Motor Vehicles and Motorcycles; Transportation and Storage; Accommodation and Food Service Activities; Information and Communication; Financial and Insurance Activities; Real Estate Activities; Business Activities; Public Administration; Defence and Compulsory Social Security; Education; Human Health and Social Work Activities; and Other Services Activities.

2. **PDRB Atas Dasar Harga Berlaku** adalah jumlah nilai produksi atau pendapatan atau pengeluaran yang dinilai sesuai dengan harga yang berlaku pada tahun yang bersangkutan.
 3. **PDRB Atas Dasar Harga Konstan** adalah jumlah nilai produksi atau pendapatan atau pengeluaran yang dinilai atas dasar harga tetap (harga pada tahun dasar) yang digunakan selama satu tahun.
 4. **Distribusi Persentase PDRB** digunakan untuk mengamati struktur perekonomian/ kontribusi sektor ekonomi.
2. ***GRDP at Current Market Prices*** is the amount of production value or the income or expenditure is assessed according to the prices prevailing during that year.
 3. ***GRDP Constant Price*** is the amount of production value or income or expenditure assessed on the basis of a fixed price (the price in the base year) which is used for one year.
 4. ***Percentage Distribution of GRDP*** used to observe the structure of the economy / contirbution of economic sector.

5. **Laju Pertumbuhan PDRB** diperoleh dari perhitungan PDRB atas dasar harga konstan. Laju pertumbuhan menunjukkan perkembangan agregat pendapatan dari satu waktu tertentu terhadap waktu sebelumnya.

6. **Indeks Harga Implisit** menggambarkan tingkat perkembangan harga (dari agregat pendapatan terhadap harga pada tahun dasar) atau inflasi secara makro.

5. **The growth rate of the GRDP** obtained from the calculation GRDP at constant prices. The rate of growth shows the development of the aggregate income of a specified time to an earlier time.

6. **Implicit Price Index** describes the price development level (of aggregate income to prices in the base year) or macro level inflation.

ULASAN

Selama sepuluh tahun terakhir, banyak perubahan yang terjadi pada tatanan global dan lokal yang sangat berpengaruh pada perekonomian nasional. Krisis finansial global atau penerapan perdagangan bebas merupakan contoh perubahan yang perlu diadaptasi dalam mekanisme pencatatan statistik nasional.

Salah satu bentuk adaptasinya adalah Badan Pusat Statistik (BPS) mengubah tahun dasar PDB Indonesia dari tahun 2000 ke 2010 dan mengadopsi rekomendasi PBB yang tertuang dalam SNA melalui penyusunan Supply and Use Tables (SUT) 2010 sebagai dasar penghitungan PDB menurut tiga pendekatan yaitu pendekatan

DESCRIPTION

Over the last ten years, many changes in the global order and locally very influential on the national economy. The global financial crisis or the application of free trade is an example of the changes that need to be adapted in the national statistical recording mechanism.

One form of adaptation is the Central Statistics Agency (BPS) to change the base year's GDP of Indonesia from 2000 to 2010 and adopted the UN recommendations contained in the SNA through the preparation of the Supply and Use Tables (SUT) in 2010 as the basis for the calculation of GDP according to three approaches namely approach to production,

produksi, pengeluaran dan pendapatan. Perubahan tahun dasar juga menunjukkan penghitungan yang lebih akurat terkait level dan struktur ekonomi dengan memasukkan kegiatan ekonomi baru yang belum dicatat dalam penghitungan sebelumnya.

Laju pertumbuhan ekonomi Kabupaten Indragiri Hulu tahun 2018 berdasarkan tahun dasar 2010 adalah sebesar 3,47 persen. Sektor informasi dan komunikasi merupakan sektor yang mengalami peningkatan laju pertumbuhan paling signifikan, yakni 7,31 persen. Sebaliknya, sektor pertambangan dan penggalian

expenditure and income. Base year change also shows a more accurate estimate related to the level and structure of the economy to include new economic activities that have not been recorded in the previous counting.

The rate of economic growth in Indragiri Hulu in 2018 based on the base year 2010 amounted to minus 3,47 percent. Information and communication sector is a sector that experienced a significant growth rate increase, reaching 7.31 percent. In contrast, the mining and quarrying sectors as well as the financial and insurance activities sectors decreased,

penurunan, dengan pertumbuhan minus 1,24

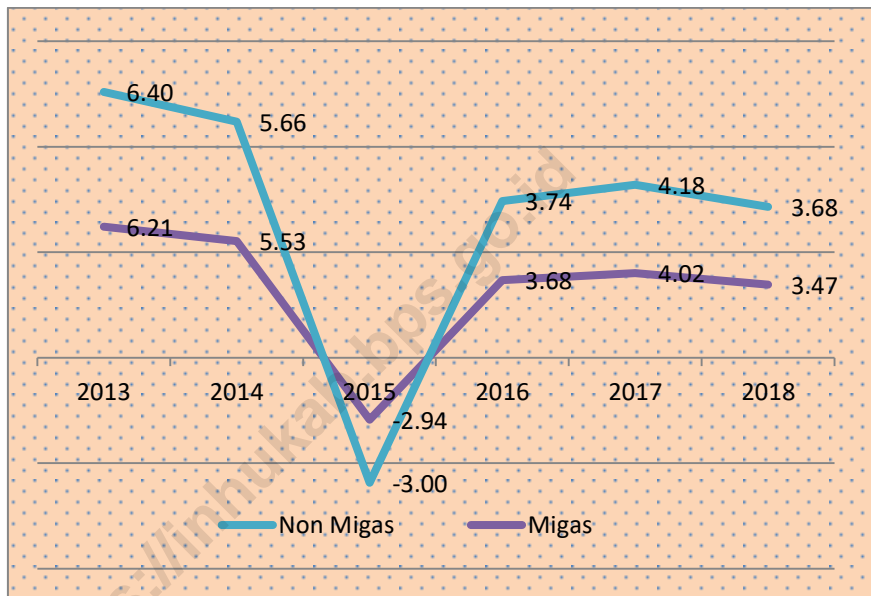
with growth of minus 1.24.

Berdasarkan persentase distribusi PDRB per sektor tahun 2018, sektor yang memberikan kontribusi terbesar dalam meningkatkan nilai PDRB Kabupaten Indragiri Hulu adalah sektor pertanian, kehutanan, dan perikanan, diikuti oleh sektor industri pengolahan, yakni masing-masing sebesar 28,24 persen dan 27,68 persen.

Based on the distribution percentage of GRDP by sector in 2018, the sector provided the largest contribution in enhancing the value of GRDP of Indragiri Hulu Regency was agriculture, forestry, and fisheries sector, followed by the manufacturing sector, ie respectively by 28.24 percent and 27.68 percent.

Gambar 11.1 Laju Pertumbuhan PDRB ADHK 2010 Kabupaten Indragiri Hulu (Persen), 2014-2018
Picture

Growth rate of Gross Regional Domestic Product at 2010 Constant Market Prices in Indragiri Hulu Regency (Persen), 2014-2018



Sumber/Source: BPS Kabupaten Indragiri Hulu/BPS-Statistics of Indragiri Hulu

11 SISTEM NERACA REGIONAL/SYSTEM OF REGIONAL ACCOUNTS

Tabel 11.1 Produk Domestik Regional Bruto Atas Dasar Harga Berlaku Menurut Lapangan Usaha (Juta Rupiah), 2015-2018

Table

Gross Domestic Regional Bruto at Current Market Prices by Industry (Million), 2015-2018

	Lapangan Usaha Industry	2014	2015	2016
	(1)	(3)	(4)	(5)
A	Pertanian, Kehutanan, dan Perikanan/ Agriculture, Forestry, and Fishing	9 156 680.79	10 015 106.70	10 692 978.16
B	Pertambangan dan Penggalian/ <i>Mining and Quarrying</i>	5 968 694.74	3 735 297.95	3 744 246.73
C	Industri Pengolahan/ <i>Manufacturing</i>	8 795 083.59	9 700 960.36	10 567 967.60
D	Pengadaan Listrik dan Gas/ <i>Electricity and Gas</i>	10 574.33	15 929.73	21 455.91
E	Pengadaan Air; Pengelolaan Sampah, Limbah, dan Daur Ulang/ <i>Water Supply; Sewerage, Waste Management, and Remediation Activities</i>	14 801.06	15 492.97	15 976.65
F	Konstruksi/ <i>Construction</i>	4 277 275.18	4 897 100.49	5 246 605.75
G	Perdagangan Besar dan Eceran; Reparasi Mobil dan Sepeda Motor/ <i>Wholesale and Retail Trade; Repair of Motor Vehicles and Motorcycle</i>	3 066 429.49	3 458 570.58	3 799 942.73
H	Transportasi dan Pergudangan/ <i>Transportation and Storage</i>	340 715.09	374 291.61	398 143.66
I	Penyediaan Akomodasi dan Makan Minum/ <i>Accommodation and Food Service Activities</i>	252 940.31	277 825.03	302 768.76
J	Informasi dan Komunikasi/ <i>Information and Communication</i>	190 621.82	214 189.93	234 770.40
K	Jasa Keuangan dan Asuransi/ <i>Financial and Insurance Activities</i>	318 959.51	325 640.45	342 410.62
L	Real Estat/ <i>Real Estate Activities</i>	382 293.35	439 097.62	469 484.37
M,N	Jasa Perusahaan/ <i>Business Activities</i>	1 004.25	1 129.40	1 221.90
O	Administrasi Pemerintahan, Pertahanan, dan Jaminan Sosial Wajib/ <i>Public Administration and Defence; Compulsory Social Security</i>	518 143.56	562 355.60	580 959.40
P	Jasa Pendidikan/ <i>Education</i>	217 552.47	253 634.67	277 567.14
Q	Jasa Kesehatan dan Kegiatan Sosial/ <i>Human Health and Social Work Activities</i>	55 368.21	67 777.47	72 832.58
R,S,T,U	Jasa Lainnya/ <i>Other Services Activities</i>	195 344.03	229 195.08	261 879.50
	Nilai Tambah Bruto Atas Dasar Harga/ <i>Gross Value Added At Basic Price</i>	33 762 481.76	34 583 595.62	37 031 211.86
	PDRB Tanpa Migas/ <i>GRDP Without Oil and Gas</i>	32 221 931.90	33 393 517.96	35 833 734.92

Sumber/Source: BPS Kabupaten Indragiri Hulu/BPS-Statistics Indragiri Hulu Regency

Lanjutan Tabel/Continued Table 11.1

Lapangan Usaha Industry		2017	2018
(1)		(6)	(7)
A	Pertanian, Kehutanan, dan Perikanan/ Agriculture, Forestry, and Fishing	11 167 249.18	11 407 578.43
B	Pertambangan dan Penggalian/ Mining and Quarrying	3 713 156.53	4 167 845.15
C	Industri Pengolahan/ Manufacturing	11 040 993.03	11 178 991.68
D	Pengadaan Listrik dan Gas/ Electricity and Gas	24 986.89	26 744.72
E	Pengadaan Air; Pengelolaan Sampah, Limbah, dan Daur Ulang/ Water Supply; Sewerage, Waste Management, and Remediation Activities	16 520.89	16 833.85
F	Konstruksi/ Construction	5 581 420.72	5 943 388.56
G	Perdagangan Besar dan Eceran; Reparasi Mobil dan Sepeda Motor/ Wholesale and Retail Trade; Repair of Motor Vehicles and Motorcycle	4 083 075.32	4 368 388.40
H	Transportasi dan Pergudangan/ Transportation and Storage	419 566.94	441 259.05
I	Penyediaan Akomodasi dan Makan Minum/ Accommodation and Food Service Activities	326 684.79	346 509.44
J	Informasi dan Komunikasi/ Information and Communication	261 356.07	283 655.18
K	Jasa Keuangan dan Asuransi/ Financial and Insurance Activities	356 679.27	379 865.42
L	Real Estat/ Real Estate Activities	489 519.33	510 448.92
M,N	Jasa Perusahaan/ Business Activities	1 333.84	1 433.48
O	Administrasi Pemerintahan, Pertahanan, dan Jaminan Sosial Wajib/ Public Administration and Defence; Compulsory Social Security	598 060.02	608 941.58
P	Jasa Pendidikan/ Education	294 201.66	312 703.30
Q	Jasa Kesehatan dan Kegiatan Sosial/ Human Health and Social Work Activities	78 246.57	84 230.12
R,S,T,U	Jasa Lainnya/ Other Services Activities	285 232.84	312 927.94
Nilai Tambah Bruto Atas Harga Dasar/Gross Value Added At Basic Price		38 738 283.90	40 391 745.20
PDRB Tanpa Migas/GRDP Without Oil and Gas		37 542 739.50	38 928 505.36

Sumber/Source: BPS Kabupaten Indragiri Hulu/BPS-Statistics Indragiri Hulu Regency

Tabel 11.2 Produk Domestik Regional Bruto Atas Dasar Harga Kontan 2010 Menurut Lapangan Usaha (Juta Rupiah), 2015-2018

Gross Domestic Regional Bruto at 2010 Constant Market Prices by Industry (Million), 2015-2018

	Lapangan Usaha Industry	2014	2015	2016
	(1)	(2)	(3)	(4)
A	Pertanian, Kehutanan, dan Perikanan/ Agriculture, Forestry, and Fishing	7 460 810.01	7 615 568.69	7 853 857.44
B	Pertambangan dan Penggalian/ <i>Mining and Quarrying</i>	4 421 590.93	2 620 767.93	2 546 812.55
C	Industri Pengolahan/ <i>Manufacturing</i>	7 283 114.66	7 758 019.65	8 219 965.12
D	Pengadaan Listrik dan Gas/ <i>Electricity and Gas</i>	11 194.09	12 278.83	14 283.89
E	Pengadaan Air; Pengelolaan Sampah, Limbah, dan Daur Ulang/ <i>Water Supply; Sewerage, Waste Management, and Remediation</i>	14 057.77	14 343.71	14 248.02
F	Konstruksi/ <i>Construction</i>	3 047 581.75	3 238 451.40	3 372 626.85
G	Perdagangan Besar dan Eceran; Reparasi Mobil dan Sepeda Motor/ <i>Wholesale and Retail Trade; Repair of Motor Vehicles and</i>	2 304 464.39	2 398 837.55	2 534 273.97
H	Transportasi dan Pergudangan/ <i>Transportation and Storage</i>	279 230.92	292 515.09	298 824.57
I	Penyediaan Akomodasi dan Makan Minum/ <i>Accommodation and Food Service Activities</i>	192 783.99	199 698.03	208 074.18
J	Informasi dan Komunikasi/ <i>Information and Communication</i>	164 088.68	177 175.41	188 593.47
K	Jasa Keuangan dan Asuransi/ <i>Financial and Insurance Activities</i>	249 551.07	244 992.95	247 045.92
L	Real Estat/ <i>Real Estate Activities</i>	304 999.48	327 850.30	334 718.47
M,N	Jasa Perusahaan/ <i>Business Activities</i>	812.76	866.06	901.07
O	Administrasi Pemerintahan, Pertahanan, dan Jaminan Sosial Wajib/ <i>Public Administration and Defence; Compulsory Social Security</i>	458 064.39	480 779.16	481 688.77
P	Jasa Pendidikan/ <i>Education</i>	171 959.03	183 477.07	187 360.67
Q	Jasa Kesehatan dan Kegiatan Sosial/ <i>Human Health and Social Work Activities</i>	45 492.11	49 981.64	50 628.07
R,S,T,U	Jasa Lainnya/ <i>Other Services Activities</i>	162 100.35	175 923.94	187 674.09
Nilai Tambah Bruto Atas Harga Dasar/Gross Value Added At Basic Price		26 571 896.38	25 791 527.40	26 741 577.11
PDRB Tanpa Migas/GRDP Without Oil and Gas		25 953 462.47	25 175 964.99	26 117 440.66

Sumber/Source: BPS Kabupaten Indragiri Hulu/BPS-Statistics Indragiri Hulu Regency

lanjutan Tabel/Continued Table 11.2

Lapangan Usaha Industry		2017	2018
(1)		(5)	(6)
A	Pertanian, Kehutanan, dan Perikanan/ Agriculture, Forestry, and Fishing	7 460 810.01	8 416 638.63
B	Pertambangan dan Penggalian/ <i>Mining and Quarrying</i>	4 421 590.93	2 456 184.69
C	Industri Pengolahan/ <i>Manufacturing</i>	7 283 114.66	9 065 924.81
D	Pengadaan Listrik dan Gas/ <i>Electricity and Gas</i>	11 194.09	15 599.67
E	Pengadaan Air; Pengelolaan Sampah, Limbah, dan Daur Ulang/ <i>Water Supply; Sewerage, Waste Management, and Remediation Activities</i>	14 057.77	14 694.27
F	Konstruksi/ <i>Construction</i>	3 047 581.75	3 642 067.69
G	Perdagangan Besar dan Eceran; Reparasi Mobil dan Sepeda Motor/ <i>Wholesale and Retail Trade; Repair of Motor Vehicles and Motorcycle</i>	2 304 464.39	2 830 091.69
H	Transportasi dan Pergudangan/ <i>Transportation and Storage</i>	279 230.92	315 665.76
I	Penyediaan Akomodasi dan Makan Minum/ <i>Accommodation and Food Service Activities</i>	192 783.99	228 059.93
J	Informasi dan Komunikasi/ <i>Information and Communication</i>	164 088.68	216 775.31
K	Jasa Keuangan dan Asuransi/ <i>Financial and Insurance Activities</i>	249 551.07	254 331.37
L	Real Estat/ <i>Real Estate Activities</i>	304 999.48	353 745.07
M,N	Jasa Perusahaan/ <i>Business Activities</i>	812.76	1 013.83
O	Administrasi Pemerintahan, Pertahanan, dan Jaminan Sosial Wajib/ <i>Public Administration and Defence; Compulsory Social Security</i>	458 064.39	491 853.0
P	Jasa Pendidikan/ <i>Education</i>	171 959.03	206 033.69
Q	Jasa Kesehatan dan Kegiatan Sosial/ <i>Human Health and Social Work Activities</i>	45 492.11	56 373.78
R,S,T,U	Jasa Lainnya/ <i>Other Services Activities</i>	162 100.35	216 886.05
Nilai Tambah Bruto Atas Harga Dasar/Gross Value Added At Basic Price		26 571 896.38	28 781 939.25
PDRB Tanpa Migas/GRDP Without Oil and Gas		27 209 525.94	28 209 596.48

BPS Kabupaten Indragiri Hulu/BPS-Statistics Indragiri Hulu Regency

Tabel 11.3 Distribusi Persentase Produk Domestik Regional Bruto Atas Dasar Harga Berlaku Menurut Lapangan Usaha, 2014-2018

Percentage Distribution of Gross Domestic Regional Bruto at Current Market Prices by Industry, 2014-2018

	Lapangan Usaha Industry	2014	2015	2016
	(1)	(2)	(3)	(4)
A	Pertanian, Kehutanan, dan Perikanan/ Agriculture, Forestry, and Fishing	27.12	28.96	28.88
B	Pertambangan dan Penggalian/ <i>Mining and Quarrying</i>	17.68	10.80	10.11
C	Industri Pengolahan/ <i>Manufacturing</i>	26.05	28.05	28.54
D	Pengadaan Listrik dan Gas/ <i>Electricity and Gas</i>	0.03	0.05	0.06
E	Pengadaan Air; Pengelolaan Sampah, Limbah, dan Daur Ulang/ <i>Water Supply; Sewerage, Waste Management, and Remediation Activities</i>	0.04	0.04	0.04
F	Konstruksi/ <i>Construction</i>	12.67	14.16	14.17
G	Perdagangan Besar dan Eceran; Reparasi Mobil dan Sepeda Motor/ <i>Wholesale and Retail Trade; Repair of Motor Vehicles and Motorcycle</i>	9.08	10.00	10.26
H	Transportasi dan Pergudangan/ <i>Transportation and Storage</i>	1.01	1.08	1.08
I	Penyediaan Akomodasi dan Makan Minum/ <i>Accommodation and Food Service Activities</i>	0.75	0.80	0.82
J	Informasi dan Komunikasi/ <i>Information and Communication</i>	0.56	0.62	0.63
K	Jasa Keuangan dan Asuransi/ <i>Financial and Insurance Activities</i>	0.94	0.94	0.92
L	Real Estat/ <i>Real Estate Activities</i>	1.13	1.27	1.27
M,N	Jasa Perusahaan/ <i>Business Activities</i>	0.00	0.00	0.00
O	Administrasi Pemerintahan, Pertahanan, dan Jaminan Sosial Wajib/ <i>Public Administration and Defence; Compulsory Social Security</i>	1.53	1.63	1.57
P	Jasa Pendidikan/ <i>Education</i>	0.64	0.73	0.75
Q	Jasa Kesehatan dan Kegiatan Sosial/ <i>Human Health and Social Work Activities</i>	0.16	0.20	0.20
R,S,T,U	Jasa Lainnya/ <i>Other Services Activities</i>	0.58	0.66	0.71
Nilai Tambah Bruto Atas Harga Dasar/Gross Value Added At Basic Price		100	100	100
PDRB Tanpa Migas/GRDP Without Oil and Gas		95	97	97

Sumber/Source: BPS Kabupaten Indragiri Hulu/BPS-Statistics Indragiri Hulu Regency

lanjutan Tabel/Continued Table 11.3

Lapangan Usaha Industry		2017	2018
(1)		(5)	(6)
A	Pertanian, Kehutanan, dan Perikanan/ Agriculture, Forestry, and Fishing	28.83	28.24
B	Pertambangan dan Penggalian/ <i>Mining and Quarrying</i>	9.59	10.32
C	Industri Pengolahan/ <i>Manufacturing</i>	28.50	27.68
D	Pengadaan Listrik dan Gas/ <i>Electricity and Gas</i>	0.06	0.07
E	Pengadaan Air; Pengelolaan Sampah, Limbah, dan Daur Ulang/ <i>Water Supply; Sewerage, Waste Management, and Remediation Activities</i>	0.04	0.04
F	Konstruksi/ <i>Construction</i>	14.41	14.71
G	Perdagangan Besar dan Eceran; Reparasi Mobil dan Sepeda Motor/ <i>Wholesale and Retail Trade; Repair of Motor Vehicles and Motorcycle</i>	10.54	10.82
H	Transportasi dan Pergudangan/ <i>Transportation and Storage</i>	1.08	1.09
I	Penyediaan Akomodasi dan Makan Minum/ <i>Accommodation and Food Service Activities</i>	0.84	0.86
J	Informasi dan Komunikasi/ <i>Information and Communication</i>	0.67	0.70
K	Jasa Keuangan dan Asuransi/ <i>Financial and Insurance Activities</i>	0.92	0.94
L	Real Estat/ <i>Real Estate Activities</i>	1.26	1.26
M,N	Jasa Perusahaan/ <i>Business Activities</i>	0.00	0.00
O	Administrasi Pemerintahan, Pertahanan, dan Jaminan Sosial Wajib/ <i>Public Administration and Defence; Compulsory Social Security</i>	1.54	1.51
P	Jasa Pendidikan/ <i>Education</i>	0.76	0.77
Q	Jasa Kesehatan dan Kegiatan Sosial/ <i>Human Health and Social Work Activities</i>	0.20	0.21
R,S,T,U	Jasa Lainnya/ <i>Other Services Activities</i>	0.74	0.77
Nilai Tambah Bruto Atas Harga Dasar/Gross Value Added At Basic Price		100	100
PDRB Tanpa Migas/GRDP Without Oil and Gas		97	96

BPS Kabupaten Indragiri Hulu/BPS-Statistics Indragiri Hulu Regency

Tabel 11.3 Laju Pertumbuhan Produk Domestik Regional Bruto Atas Dasar Harga Konstan 2010 Menurut Lapangan Usaha, 2014-2018

Growth Rate of Gross Domestic Regional Bruto at 2010 Constant Market Prices by Industry, 2014-2018

Lapangan Usaha Industry		2014	2015	2016
(1)		(2)	(3)	(4)
A	Pertanian, Kehutanan, dan Perikanan/ Agriculture, Forestry, and Fishing	6.60	2.07	3.13
B	Pertambangan dan Penggalian/ <i>Mining and Quarrying</i>	2.57	-40.73	-2.82
C	Industri Pengolahan/ <i>Manufacturing</i>	6.77	6.52	5.95
D	Pengadaan Listrik dan Gas/ <i>Electricity and Gas</i>	35.98	9.69	16.33
E	Pengadaan Air; Pengelolaan Sampah, Limbah, dan Daur Ulang/ <i>Water Supply; Sewerage, Waste Management, and Remediation Activities</i>	0.31	2.03	-0.67
F	Konstruksi/ <i>Construction</i>	6.47	6.26	4.14
G	Perdagangan Besar dan Eceran; Reparasi Mobil dan Sepeda Motor/ <i>Wholesale and Retail Trade; Repair of Motor Vehicles and Motorcycle</i>	2.79	4.10	5.65
H	Transportasi dan Pergudangan/ <i>Transportation and Storage</i>	5.41	4.76	2.16
I	Penyediaan Akomodasi dan Makan Minum/ <i>Accommodation and Food Service Activities</i>	6.37	3.59	4.19
J	Informasi dan Komunikasi/ <i>Information and Communication</i>	6.79	7.98	6.44
K	Jasa Keuangan dan Asuransi/ <i>Financial and Insurance Activities</i>	5.27	-1.83	0.84
L	Real Estat/ <i>Real Estate Activities</i>	7.64	7.49	2.09
M,N	Jasa Perusahaan/ <i>Business Activities</i>	6.67	6.56	4.04
O	Administrasi Pemerintahan, Pertahanan, dan Jaminan Sosial Wajib/ <i>Public Administration and Defence; Compulsory Social Security</i>	2.16	4.96	0.19
P	Jasa Pendidikan/ <i>Education</i>	4.83	6.70	2.12
Q	Jasa Kesehatan dan Kegiatan Sosial/ <i>Human Health and Social Work Activities</i>	7.54	9.87	1.29
R,S,T,U	Jasa Lainnya/ <i>Other Services Activities</i>	10.47	8.53	6.68
Nilai Tambah Bruto Atas Dasar Harga Dasar/Gross Value Added At Basic Price		5.53	-2.94	3.68
PDRB Tanpa Migas/GRDP Without Oil and Gas		5.66	-3.00	3.74

Sumber/Source: BPS Kabupaten Indragiri Hulu/BPS-Statistics Indragiri Hulu Regency

lanjutan Tabel/Continued Table 11.4

Lapangan Usaha Industry		2017	2018
(1)		(5)	(6)
A	Pertanian, Kehutanan, dan Perikanan/ Agriculture, Forestry, and Fishing	3.31	3.73
B	Pertambangan dan Penggalian/ <i>Mining and Quarrying</i>	-2.35	-1.24
C	Industri Pengolahan/ <i>Manufacturing</i>	6.33	3.72
D	Pengadaan Listrik dan Gas/ <i>Electricity and Gas</i>	3.33	5.69
E	Pengadaan Air; Pengelolaan Sampah, Limbah, dan Daur Ulang/ <i>Water Supply; Sewerage, Waste Management, and Remediation Activities</i>	1.79	1.32
F	Konstruksi/ <i>Construction</i>	4.16	3.68
G	Perdagangan Besar dan Eceran; Reparasi Mobil dan Sepeda Motor/ <i>Wholesale and Retail Trade; Repair of Motor Vehicles and Motorcycle</i>	5.63	5.72
H	Transportasi dan Pergudangan/ <i>Transportation and Storage</i>	2.70	2.85
I	Penyediaan Akomodasi dan Makan Minum/ <i>Accommodation and Food Service Activities</i>	4.51	4.88
J	Informasi dan Komunikasi/ <i>Information and Communication</i>	7.12	7.31
K	Jasa Keuangan dan Asuransi/ <i>Financial and Insurance Activities</i>	-0.09	3.04
L	Real Estat/ <i>Real Estate Activities</i>	2.64	2.97
M,N	Jasa Perusahaan/ <i>Business Activities</i>	6.66	5.49
O	Administrasi Pemerintahan, Pertahanan, dan Jaminan Sosial Wajib/ <i>Public Administration and Defence; Compulsory Social Security</i>	1.46	0.64
P	Jasa Pendidikan/ <i>Education</i>	4.58	5.15
Q	Jasa Kesehatan dan Kegiatan Sosial/ <i>Human Health and Social Work Activities</i>	5.20	5.85
R,S,T,U	Jasa Lainnya/ <i>Other Services Activities</i>	6.71	8.30
Nilai Tambah Bruto Atas Harga Dasar/Gross Value Added At Basic Price		4.02	3.47
PDRB Tanpa Migas/GRDP Without Oil and Gas		4.18	3.68

BPS Kabupaten Indragiri Hulu/BPS-Statistics Indragiri Hulu Regency

Tabel 11.5 Produk Domestik Regional Bruto Atas Dasar Harga Berlaku Menurut Pengeluaran (Juta Rupiah), 2014-2018

Gross Domestic Regional Bruto at Current Market Prices by Type of Expenditure (million Rupiahs), 2014-2018

Jenis Pengeluaran Type of Expenditure	2014	2015	2016
(1)	(2)	(3)	(4)
Pengeluaran Konsumsi Rumah Tangga/Household Consumption Expenditure	12 050 487.43	13 450 873.05	14 427 151.63
a. Makanan dan Minuman, Selain Restoran/ <i>Food and Beverages other than restaurant</i>	4 964 817.20	5 530 224.77	5 992 495.36
b. Pakaian, Alas Kaki, dan Jasa Perawatannya/ <i>Clothing, Footwear, and Related Maintenance Service</i>	430 588.03	489 714.55	534 166.92
c. Perumahan dan Perlengkapan Rumah Tangga/ <i>Housing and Household Equipment</i>	1 375 268.51	1 528 890.69	1 651 986.64
d. Kesehatan dan Pendidikan/ <i>Health and Education</i>	675 857.54	764 225.42	840 795.23
e. Transportasi dan Komunikasi/ <i>Transportation and Communication</i>	4 002 801.99	4 471 525.23	4 687 541.62
f. Restoran dan Hotel/ <i>Restaurants and Hotels</i>	287 407.96	321 354.73	343 939.17
g. Lainnya/ <i>Other</i>	313 746.20	344 937.67	376 226.69
Pengeluaran Konsumsi LNPRT/NPISH Consumption Expenditure	161 868.87	174 164.20	182 978.24
Pengeluaran Konsumsi Pemerintah/Government Consumption Expenditure	1 064 583.78	1 185 175.79	1 360 824.27
Pembentukan Modal Tetap Bruto/Gross Fixed Capital Formation	11 150 899.22	12 641 499.78	13 909 229.96
a. Konstruksi/ <i>Construction</i>	8 482 833.36	9 549 266.24	10 435 807.04
b. Non Konstruksi/ <i>Non Construction</i>	2 668 065.86	3 092 233.54	3 473 422.92
Perubahan Inventori/Changes in Inventories	1 921 453.77	554 223.96	688 403.04
ekspor Barang dan Jasa/Export of Goods and Service	31 092 389.04	30 559 789.06	32 511 206.20
Dikurangi: Impor Barang dan Jasa/Less: Import of Goods and Services	23 679 200.36	23 982 130.23	26 046 652.65
Produk Domestik Bruto/Gross Domestic Product	33 762 481.76	34 583 595.62	37 033 140.69

Sumber/Source: BPS Kabupaten Indragiri Hulu/BPS-Statistics Indragiri Hulu Regency

lanjutan Tabel/Continued Table 11.5

Jenis Pengeluaran <i>Type of Expenditure</i>	2017	2018
(1)	(5)	(6)
Pengeluaran Konsumsi Rumah Tangga/<i>Household Consumption Expenditure</i>	15 369 134.83	16 267 729.05
a. Makanan dan Minuman, Selain Restoran/ <i>Food and Beverages other than restaurant</i>	6 439 887.28	6 861 138.38
b. Pakaian, Alas Kaki, dan Jasa Perawatannya/ <i>Clothing, Footwear, and Related Maintenance Service</i>	580 176.24	619 892.54
c. Perumahan dan Perlengkapan Rumah Tangga/ <i>Housing and Household Equipment</i>	1 789 579.88	1 924 513.10
d. Kesehatan dan Pendidikan/ <i>Health and Education</i>	902 110.11	958 772.07
e. Transportasi dan Komunikasi/ <i>Transportation and Communication</i>	4 880 410.19	5 075 909.92
f. Restoran dan Hotel/ <i>Restaurants and Hotels</i>	366 428.86	384 270.41
g. Lainnya/ <i>Other</i>	410 542.27	443 232.63
Pengeluaran Konsumsi LNPRT/<i>NPISH Consumption Expenditure</i>	193 976.11	216 673.70
Pengeluaran Konsumsi Pemerintah/<i>Government Consumption Expenditure</i>	1 424 340.09	1 466 404.83
Pembentukan Modal Tetap Bruto/<i>Gross Fixed Capital Formation</i>	14 940 315.29	15 880 385.96
a. Konstruksi/ <i>Construction</i>	11 108 516.82	11 780 098.73
b. Non Konstruksi/ <i>Non Construction</i>	3 831 798.47	4 100 287.23
Perubahan Inventori/<i>Changes in Inventories</i>	386 771.59	345 019.30
ekspor Barang dan Jasa/<i>Export of Goods and Service</i>	33 844 378.93	34 855 025.60
Dikurangi: Impor Barang dan Jasa/<i>Less: Import of Goods and Services</i>	27 418 670.23	28 639 493.25
Produk Domestik Bruto/<i>Gross Domestic Product</i>	38 740 246.61	40 391 745.20

Sumber/Source: BPS Kabupaten Indragiri Hulu/BPS-Statistics Indragiri Hulu Regency

Tabel 11.6 Produk Domestik Regional Bruto Atas Dasar Harga Konstan 2010 Menurut Pengeluaran
Table (Juta Rupiah), 2014-2018

Gross Domestic Regional Bruto at 2010 Constant Market Prices by Type of Expenditure
(million Rupiahs), 2014-2018

Jenis Pengeluaran <i>Type of Expenditure</i>	2014	2015	2016
(1)	(2)	(3)	(4)
Pengeluaran Konsumsi Rumah Tangga/<i>Household Consumption Expenditure</i>	9 001 391.67	9 415 065.24	9 826 233.44
a. Makanan dan Minuman, Selain Restoran/ <i>Food and Beverages other than restaurant</i>	3 782 147.73	3 984 667.03	4 176 787.09
b. Pakaian, Alas Kaki, dan Jasa Perawatannya/ <i>Clothing, Footwear, and Related Maintenance Service</i>	333 474.04	355 587.92	370 596.57
c. Perumahan dan Perlengkapan Rumah Tangga/ <i>Housing and Household Equipment</i>	1 003 221.39	1 062 200.86	1 103 135.58
d. Kesehatan dan Pendidikan/ <i>Health and Education</i>	525 871.24	559 590.40	591 435.57
e. Transportasi dan Komunikasi/ <i>Transportation and Communication</i>	2 871 702.99	2 938 396.70	3 043 632.58
f. Restoran dan Hotel/ <i>Restaurants and Hotels</i>	224 151.30	239 647.52	251 331.76
g. Lainnya/ <i>Other</i>	260 822.98	274 974.81	289 314.29
Pengeluaran Konsumsi LNPRT/<i>NPISH Consumption Expenditure</i>	119 015.24	120 798.62	122 493.14
Pengeluaran Konsumsi Pemerintah/<i>Government Consumption Expenditure</i>	917 465.48	948 685.14	970 288.35
Pembentukan Modal Tetap Bruto/<i>Gross Fixed Capital Formation</i>	8 760 058.41	9 059 504.41	9 324 753.05
a. Konstruksi/ <i>Construction</i>	6 618 459.37	6 806 900.29	6 993 874.88
b. Non Konstruksi/ <i>Non Construction</i>	2 141 599.04	2 252 604.12	2 330 878.17
Perubahan Inventori/<i>Changes in Inventories</i>	812 841.63	275 631.01	249 793.74
ekspor Barang dan Jasa/<i>Export of Goods and Service</i>	26 719 261.64	24 864 792.71	26 720 757.69
Dikurangi: Impor Barang dan Jasa/<i>Less: Import of Goods and Services</i>	19 758 137.69	18 892 949.73	20 471 377.14
Produk Domestik Bruto/<i>Gross Domestic Product</i>	26 571 896.38	25 791 527.40	26 742 942.27

Sumber/Source: BPS Kabupaten Indragiri Hulu/BPS-Statistics Indragiri Hulu Regency

lanjutan Tabel/Continued Table 11.6

Jenis Pengeluaran <i>Type of Expenditure</i>	2017	2018
(1)	(5)	(6)
Pengeluaran Konsumsi Rumah Tangga/<i>Household Consumption Expenditure</i>	10 179 669.42	10 505 372.65
a. Makanan dan Minuman, Selain Restoran/ <i>Food and Beverages other than restaurant</i>	4 341 646.54	4 485 074.34
b. Pakaian, Alas Kaki, dan Jasa Perawatannya/ <i>Clothing, Footwear, and Related Maintenance Service</i>	386 050.17	399 722.87
c. Perumahan dan Perlengkapan Rumah Tangga/ <i>Housing and Household Equipment</i>	1 145 242.92	1 187 251.29
d. Kesehatan dan Pendidikan/ <i>Health and Education</i>	613 117.72	635 204.07
e. Transportasi dan Komunikasi/ <i>Transportation and Communication</i>	3 131 326.01	3 215 789.28
f. Restoran dan Hotel/ <i>Restaurants and Hotels</i>	257 579.28	264 812.15
g. Lainnya/ <i>Other</i>	304 706.78	317 518.65
Pengeluaran Konsumsi LNPRT/<i>NPISH Consumption Expenditure</i>	125 314.66	135 597.11
Pengeluaran Konsumsi Pemerintah/<i>Government Consumption Expenditure</i>	979 022.66	980 504.27
Pembentukan Modal Tetap Bruto/<i>Gross Fixed Capital Formation</i>	9 653 686.30	9 975 416.12
a. Konstruksi/ <i>Construction</i>	7 221 903.19	7 437 372.19
b. Non Konstruksi/ <i>Non Construction</i>	2 431 783.11	2 538 043.93
Perubahan Inventori/<i>Changes in Inventories</i>	184 916.23	141 393.93
ekspor Barang dan Jasa/<i>Export of Goods and Service</i>	28 245 022.82	29 568 496.51
Dikurangi: Impor Barang dan Jasa/<i>Less: Import of Goods and Services</i>	21 549 846.37	22 524 841.34
Produk Domestik Bruto/<i>Gross Domestic Product</i>	27 817 785.72	28 781 939.25

Sumber/Source: BPS Kabupaten Indragiri Hulu/BPS-Statistics Indragiri Hulu Regency



Sensus
Penduduk
2020

DATA

MENCERDASKAN BANGSA

— *Enlighten The Nation* —



**BADAN PUSAT STATISTIK
KABUPATEN INDRAGIRI HULU**
BPS-Statistics of Indragiri Hulu Regency
Jl. Batu Canai Pematang Reba 29315
Telp. (0769) 341285
Homepage: <https://inhukab.bps.go.id/>



0 2 1 5 - 3 8 2 5