

# KABUPATEN KUANTAN SINGINGI DALAM ANGKA

*Kuantan Singingi Regency in Figures*

# 2019



**BADAN PUSAT STATISTIK  
KABUPATEN KUANTAN SINGINGI  
BPS-Statistics of Kuantan Singingi Regency**

# KABUPATEN KUANTAN SINGINGI DALAM ANGKA

*Kuantan Singingi Regency in Figures*

# 2019



# **Kabupaten Kuantan Singingi Dalam Angka**

## ***Kuantan Singingi Regency in Figures***

### **2019**

**ISSN** : 2355-4460

**No.Publikasi/Publication Number** : 14010.1901

**Katalog / Catalog** :1102001.1401

**Ukuran Buku/Book Size**:14,8 x 21 Cm

**Jumlah Halaman/Number of pages**: xxxvi + 344 Halaman /Pages

**Naskah/Manuscript**:

BPS Kabupaten Kuantan Singingi/BPS-Statistics of Kuantan Singingi Regency

**Penyunting/Editor**:

BPS Kabupaten Kuantan Singingi/BPS-Statistics of Kuantan Singingi Regency

**Gambar Kover Oleh/Cover Design by** :

BPS Kabupaten Kuantan Singingi/BPS-Statistics of Kuantan Singingi Regency

**Ilustrasi Kover/ Cover Illustration** :

Tugu Carano Teluk Kuantan

Carano Monument of Teluk kuantan

**Diterbitkan Oleh/Published by**:

©BPS Kabupaten Kuantan Singingi/BPS-Statistics of Kuantan Singingi Regency

**Dicetak Oleh/Printed by**:

M&N Grafika

**Dilarang mengumumkan, mendistribusikan, mengomunikasikan, dan/atau menggandakan sebagian atau seluruh isi buku ini untuk tujuan komersial tanpa izin tertulis dari Badan Pusat Statistik**

*Prohibited to announce, distribute, communicate, and/or part or all of this book for commercial purpose without permission from BPS-Statistics Indonesia*





**KEPALA BPS KABUPATEN KUANTAN SINGINGI**  
*CHIEF BPS - STATISTICS OF KUANTAN SINGINGI REGENCY*



**KHAIRUNAS, SE**





## KATA PENGANTAR

Kabupaten Kuantan Singingi Dalam Angka 2019 merupakan publikasi tahunan yang diterbitkan oleh BPS Kabupaten Kuantan Singingi. Disadari bahwa publikasi ini belum sepenuhnya memenuhi harapan pihak pemakai data khususnya para perencana, namun diharapkan dapat membantu melengkapi penyusunan rencana pembangunan di Kabupaten Kuantan Singingi.

Publikasi ini dapat terwujud berkat kerja sama dan bantuan dari berbagai pihak baik instansi pemerintah maupun swasta. Kepada semua pihak yang telah memberikan bantuan disampaikan penghargaan dan terima kasih yang sebesar-besarnya.

Walaupun publikasi ini telah disiapkan sebaik-baiknya, namun disadari masih ada kekurangan dan kesalahan yang terjadi. Untuk perbaikan publikasi ini, tanggapan dan saran yang bersifat konstruktif dari para pemakai sangat diharapkan.

Teluk Kuantan, Agustus 2019

Kepala BPS

Kabupaten Kuantan Singingi



**KHAIRUNAS, SE**





## **PREFACE**

*Kuantan Singingi Regency in Figures 2019 is an annual publication written by BPS – Statistics of Kuantan Singingi Regency. Honestly, this publication has not perfect yet and has not filled the user’s hope, especially for the planners yet, but hopely it can help to equip compilation of development planning in this Kuantan Singingi Regency.*

*This comprehensive publication has been made possible with the assistance and contribution from several governmental institution and private organizations. To all parties who have been involved in the preparation of this publication, I would like to express my sincerest appreciation and gratitude.*

*Comment and constructive suggestion for the improvement of this publication are always welcome.*

*Teluk Kuantan, August 2019  
Chief BPS - Statistician of  
Kuantan Singingi Regency,*



**KHAIRUNAS, SE**

**DAFTAR ISI**  
**List of Contents**

	Hal Page
PETA KABUPATEN KUANTAN SINGINGI	
<i>Map of Kuantan Singingi Regency</i> .....	iii
KEPALA BPS KABUPATEN KUANTAN SINGINGI	
<i>Chief Statistician of Kuantan Singingi Regency</i> .....	v
KATA PENGANTAR	
<i>PREFACE</i> .....	vii
DAFTAR ISI	
<i>List of Contents</i> .....	ix
DAFTAR TABEL	
<i>List of Table</i> .....	xi
DAFTAR GAMBAR	
<i>List of Figures</i> .....	xxxiii
PENJELASAN UMUM	
<i>Explanatory Notes</i> .....	xxxv
BAB I GEOGRAFI DAN IKLIM	
<i>Geography and Climate</i> .....	1
BAB II PEMERINTAHAN	
<i>GOVERNMENT</i> .....	13
BAB III PENDUDUK DAN KETENAGAKERJAAN	
<i>POPULATION AND EMPLOYMENT</i> .....	49
BAB IV SOSIAL DAN KESEJAHTERAAN RAKYAT	
<i>SOCIAL AND WELFARE</i> .....	69
BAB V PERTANIAN, KEHUTANAN, PETERNAKAN, DAN PERIKANAN	
<i>AGRICULTURE, FORESTRY, LIVESTOCK, AND FISHERY</i> .....	167
BAB VI PERTAMBANGAN DAN ENERGI	
<i>MINING AND ENERGY</i> .....	239
BAB VII INDUSTRI MANUFAKTUR	
<i>MANUFACTURING INDUSTRY</i> .....	251
BAB VIII PARIWISATA	
<i>TOURISM</i> .....	263
BAB IX TRANSPORTASI DAN KOMUNIKASI	
<i>TRANSPORTATION AND COMMUNICATION</i> .....	281
BAB X PERBANKAN DAN KOPERASI	
<i>BANKING AND COOPERATIVE</i> .....	299

BAB XI	PENGELUARAN PENDUDUK SERTA KETERSEDIAAN DAN KONSUMSI MAKANAN <i>POPULATION EXPENDITURE AND FOOD AVAILABILITY, AND CONSUMPTION</i> .....	309
BAB XII	SISTEM NERACA REGIONAL <i>SYSTEM OF REGIONAL ACCOUNTS</i> .....	315
BAB XIII	PERBANDINGAN REGIONAL <i>REGIONAL COMPARISON</i> .....	337

<https://kuansingkab.bps.go.id>

## DAFTAR TABEL/*List of Table*

	Halaman <i>Page</i>
<b>BAB I GEOGRAFI DAN IKLIM/<i>GEOGRAPHY AND CLIMATE</i></b>	
<b>1.1 Keadaan Geografi/<i>Geography Condition</i></b>	
1.1.1 Luas daerah Menurut Kecamatan di Kabupaten Kuantan Singingi, 2018 <i>Wide Area of Kuantan Singingi Regency by Subdistrict, 2018..</i>	8
<b>1.2 Keadaan Iklim/<i>Climate Condition</i></b>	
1.2.1 Rata-rata Curah Hujan di Kabupaten Kuantan Singingi, 2014-2018 (mm) <i>Rate of Rainfall in Kuantan Singingi Regency, 2014-2018 (mm) .....</i>	10
1.2.2 Rata-rata Hari Hujan di Kabupaten Kuantan Singingi, 2014-2018 (hari) <i>Rate of Rain days in Kuantan Singingi Regency, 2014-2018.....</i>	11
1.2.3 Jumlah Titik Api Menurut Kecamatan di Kabupaten Kuantan Singingi, 2014-2018 <i>Number of Hot Spot by Subdistrict in Kuantan Singingi Regency, 2014-2018 .....</i>	12
 <b>BAB II PEMERINTAHAN / <i>GOVERNMENT</i></b>	
<b>2.1 Wilayah Administratif/<i>Administrative Area</i></b>	
2.1.1 Jumlah Desa Menurut Kecamatan di Kabupaten Kuantan Singingi, 2014-2018 <i>Number of Villages by Sub District in Kuantan Singingi Regency, 2014-2018 .....</i>	19
2.1.2 Jumlah Kelurahan Menurut Kecamatan di Kabupaten Kuantan Singingi, 2014-2018 <i>Number of Kelurahan by Sub District in Kuantan Singingi Regency, 2014-2018 .....</i>	20
2.1.3 Status Daerah Per Kecamatan di Kabupaten Kuantan Singingi, 2018 <i>Areas of Status per Subdistrict in Kuantan Singingi Regency, 2018.....</i>	21
2.1.4 Nama Desa/Kelurahan dan Status Pemerintahan di Kabupaten Kuantan Singingi, 2018	

	The Name of Villages and Status in Kuantan Singingi Regency, 2018.....	22
<b>2.2</b>	<b>Pemilihan Umum/General Election</b>	
2.2.1	Nama – Nama Pejabat Bupati di Kabupaten Kuantan Singingi, 2000-2018 <i>The Name of Bupati in Kuantan Singingi Regency, 2000-2018</i>	32
2.2.2	Nama Ketua DPRD di Kabupaten Kuantan Singingi, 2000 – 2018 <i>The Name of DPRD Head in Kuantan Singingi Regency, 2000 – 2018.....</i>	33
2.2.3	Banyaknya Anggota DPRD Kabupaten Kuantan Singingi Menurut Komisi dan Jenis Kelamin, 2018 <i>Number of Kuantan Singingi Regency Parliament Members by Commission and Sex, 2018</i> .....	34
2.2.4	Komisi – Komisi di DPRD Kabupaten Kuantan Singingi Dan Anggota – anggotanya, 2018 <i>The Name and Members Parliament Commissions In Kuantan Singingi regency, 2018.....</i>	35
2.2.5	Banyaknya Sidang/Rapat Paripurna dan Panitia Menurut Bulan, 2018 <i>Number of Plenary and Committee’s Meeting/Session by Month, 2018.....</i>	37
2.2.6	Banyaknya Sidang/Rapat Komisi Menurut Bulan, 2018 <i>Number of Commission Meeting/SessionBy Month, 2018.....</i>	39
<b>2.3</b>	<b>Sumber Daya Manusia/Human Resources</b>	
2.3.1	Jumlah Pegawai Negeri Sipil Menurut Jabatan dan Jenis Kelamin, 2017 dan 2018 <i>Number of Civil Servants by Occupation and Sex, 2017 and 2018.....</i>	40
2.3.2	Jumlah Pegawai Negeri Sipil Menurut Tingkat Pendidikan dan Jenis Kelamin, 2017 dan 2018 <i>Number of Civil Servants by Education and Sex, 2017 and 2018.....</i>	41
2.3.3	Jumlah Pegawai Negeri Sipil Menurut Tingkat Pendidikan dan Jenis Kelamin, 2017 dan 2018 <i>Number of Civil Servants by Education and Sex, 2017 and 2018.....</i>	42
2.3.4	Nama Camat di Kabupaten Kuantan Singingi, 2018 <i>The Name of Camat in Kuantan Singingi Regency, 2018 .....</i>	44

<b>2.4</b>	<b>Keuangan Pemerintah/Government Finance</b>	
2.4.1	Realisasi Penerimaan Daerah Menurut Jenis Penerimaan di Kabupaten Kuantan Singingi, 2017-2018 <i>Realisation of APBD in Kuantan Singingi Regency, 2017- 2018</i>	45
2.4.2	Realisasi Belanja Daerah Menurut Jenis Pembelanjaan di Kabupaten Kuantan Singingi, 2017-2018 <i>Realitation APBD in Kuantan Singingi Regency, 2017-2018.....</i>	46
2.4.3	Target Penerimaan Daerah Menurut Jenis Penerimaan di Kabupaten Kuantan Singingi, 2018 <i>APBD in Kuantan Singingi Regency, 2018.....</i>	47
<b>BAB III</b>	<b>PENDUDUK DAN KETENAGAKERJAAN/POPULATION AND EMPLOYMENT</b>	
<b>3.1</b>	<b>Penduduk/Population</b>	
3.1.1	Penduduk, Laju Pertumbuhan Penduduk, Distribusi Persentase Penduduk, Kepadatan Penduduk, Rasio Jenis Kelamin Penduduk Menurut Kecamatan di Kabupaten Kuantan Singingi 2010, dan 2018 <i>Population, Population Growth Rate, Percentage Distribution of Population, Population Density, and Population Sex Ratio by Sub District in Kuantan Singingi Regency, 2010 and 2018...</i>	59
3.1.2	Penduduk Menurut Kelompok Umur dan Jenis Kelamin di Kabupaten Kuantan Singingi, 2018 <i>Population by Age Group and Sex in Kuantan Singingi Regency, 2018.....</i>	62
3.1.3	Jumlah Rumah Tangga, Penduduk, dan Rata-rata Jiwa per Rumah Tangga Menurut Kecamatan di Kabupaten Kuantan Singingi, 2018 <i>Number of Household, Population and Average Person per Household by Subdistrict in Kuantan Singingi Regency, 2018 ..</i>	63
<b>3.2</b>	<b>Ketenagakerjaan/Employment</b>	
3.2.1	Penduduk Berumur 15 Tahun Ke Atas menurut Kegiatan Utama dan Jenis Kelamin, 2018 <i>Population 15 Years of Age and Over by Main Activity and Sex, 2018.....</i>	64
3.2.2	Penduduk Berumur 15 Tahun Ke Atas menurut Kegiatan Utama, 2016-2018 <i>Population 15 Years of age and Over by Main Activity, 2016-2018.....</i>	65

3.2.3	Banyaknya Pencari Kerja Yang Mendaftar Menurut Jenis Kelamin dan Jenis Pendidikan, 2018 <i>Number of Registered Job Seekers by Sex and Education Level, 2018</i> .....	66
3.2.4	Jumlah Perusahaan dan Tenaga Kerja yang terdaftar Menurut Sektor, 2018 <i>Number of Registered Establishment and Labours by Sector, 2018</i> .....	67
3.2.5	Jumlah Pendaftar Pencari Kerja yang Telah Ditempatkan Di Kabupaten Kuantan Singingi Menurut Tingkat Pendidikan dan Jenis Kelamin, 2018 <i>Registered Job Seekers Occupied in Kuantan Singingi Regency by Education Level and Sex, 2018</i> .....	68

**BAB IV SOSIAL DAN KESEJAHTERAAN RAKYAT/SOCIAL AND WELFARE**

**4.1 Pendidikan/Education**

4.1.1	Jumlah Sekolah, Guru, dan Murid Taman Kanak-Kanak (TK) di Bawah Kementerian Pendidikan dan Kebudayaan Menurut Kecamatan di Kabupaten Kuantan Singingi, 2017/2018 <i>Number of Schools, Teachers, and Pupils in Kindergarten Under The Ministry of Education and Culture by Sub District in Kuantan Singingi Regency, 2017/2018</i> .....	87
4.1.2	Jumlah Sekolah, Guru, dan Murid Raudatul Athfal (RA) di Bawah Kementerian Agama Menurut Kecamatan di Kabupaten Kuantan Singingi, 2017/2018 <i>Number of Schools, Teachers, and Pupils in Raudatul Athfal (RA) Under The Ministry of Religious Affairs by Sub District in Kuantan Singingi Regency, 2017/2018</i> .....	90
4.1.3	Jumlah Sekolah, Guru, dan Murid Sekolah Dasar (SD) di Bawah Kementerian Pendidikan dan Kebudayaan Menurut Kecamatan di Kabupaten Kuantan Singingi, 2017/2018 <i>Number of Schools, Teachers, and Pupils in Primary Schools Under The Ministry of Education and Culture by Sub District in Kuantan Singingi Regency, 2017/2018</i> .....	91
4.1.4	Jumlah Sekolah, Guru, dan Murid Madrasah Ibtidaiyah (MI) di Bawah Kementerian Agama Menurut Kecamatan di Kabupaten Kuantan Singingi, 2017/2018	

	<i>Number of Schools, Teachers, and Pupils in Madrasah Ibtidaiyah (MI) Under The Ministry of Religious Affairs by Sub District in Kuantan Singingi Regency, 2017/2018.....</i>	94
4.1.5	Jumlah Sekolah, Guru, dan Murid Sekolah Menengah Pertama (SMP) di Bawah Kementerian Pendidikan dan Kebudayaan Menurut Kecamatan di Kabupaten Kuantan Singingi, 2017/2018	
	<i>Number of Schools, Teachers, and Pupils in Junior High Schools Under The Ministry of Education and Culture by Sub District in Kuantan Singingi Regency, 2017/2018.....</i>	97
4.1.6	Jumlah Sekolah, Guru, dan Murid Madrasah Tsanawiyah (MTs) di Bawah Kementerian Agama Menurut Kecamatan di Kabupaten Kuantan Singingi, 2017/2018	
	<i>Number of Schools, Teachers, and Pupils in Madrasah Tsanawiyah (MTs) Under The Ministry of Religious Affairs by Sub District in Kuantan Singingi Regency, 2017/2018.....</i>	100
4.1.7	Jumlah Sekolah, Guru, dan Murid Sekolah Menengah Atas (SMA) di Bawah Kementerian Pendidikan dan Kebudayaan Menurut Kecamatan di Kabupaten Kuantan Singingi, 2017/2018	
	<i>Number of Schools, Teachers, and Pupils in Senior High Schools Under The Ministry of Education and Culture by Sub District in Kuantan Singingi Regency, 2017/2018.....</i>	103
4.1.8	Jumlah Sekolah, Guru, dan Murid Sekolah Menengah Kejuruan (SMK) di Bawah Kementerian Pendidikan dan Kebudayaan Menurut Kecamatan di Kabupaten Kuantan Singingi, 2017/2018	
	<i>Number of Schools, Teachers, and Pupils in Vocational High Schools Under The Ministry of Education and Culture by Sub District in Kuantan Singingi Regency, 2017/2018.....</i>	106
4.1.9	Jumlah Sekolah, Guru, dan Murid Madrasah Aliyah (MA) di Bawah Kementerian Agama Menurut Kecamatan di Kabupaten Kuantan Singingi, 2017/2018	
	<i>Number of Schools, Teachers, and Pupils in Madrasah Aliyah (MA) Under The Ministry of Religious Affairs by Sub District in Kuantan Singingi Regency, 2017/2018.....</i>	109
4.1.10	Jumlah Desa/Kelurahan yang Memiliki Fasilitas Sekolah Menurut Kecamatan dan Tingkat Pendidikan di Kabupaten Kuantan Singingi, 2011, 2014, dan 2018	



	<i>Number of Villages Having Educational Facilities by Province and Educational Level in Kuantan Singingi Regency, 2011, 2014, and 2018.....</i>	112
4.1.11	Banyaknya Mahasiswa Universitas Islam Kuantan Singingi Menurut Fakultas dan Jenis Kelamin, 2018/2019 <i>Number of Student at Islamic University of Kuantan Singingi by Faculty and Sex 2018/2019 .....</i>	115
4.1.12	Banyaknya Lulusan Mahasiswa Universitas Islam Kuantan Singingi Menurut Fakultas dan Jenis Kelamin, 2018/2019 <i>Number of Alumnae at Islamic University of Kuantan Singingi by Faculty and Sex 2018/2019 .....</i>	116
4.1.13	Banyaknya Dosen Universitas Islam Kuantan Singingi Menurut Fakultas dan Status Dosen, 2018/2019 <i>Number of Lecturers at Islamic University of Kuantan Singingi by Faculty and Lecture Status 2018/2019 .....</i>	117
4.1.14	Banyaknya Dosen Universitas Islam Kuantan Singingi Menurut Fakultas, Pendidikan, dan Jenis Kelamin, 2018/2019 <i>Number of Lecturers at Islamic University of Kuantan Singingi by Faculty, Education and Sex 2018/2019.....</i>	118
4.1.15	Angka Partisipasi Sekolah (APS) di Kabupaten Kuantan Singingi, 2017-2018 <i>School Participation Rate in Kuantan Singingi Regency, 2017-2018.....</i>	119
4.1.16	Angka Partisipasi Murni (APM) dan Angka Partisipasi Kasar (APK) Menurut Jenjang Pendidikan di Kabupaten Kuantan Singingi, 2018 <i>Nett Enrollment Rate and Gross Enrollment Rate by Education Stages in Kuantan Singingi Regency, 2018.....</i>	120
<b>4.2</b>	<b>Kesehatan/Health</b>	
4.2.1	Jumlah Desa/Kelurahan yang Memiliki Yang Memiliki Sarana Kesehatan Menurut Kecamatan di Kabupaten Kuantan Singingi, 2011, 2014, dan 2018 <i>Number of Villages Having Health Facilities by Sub District in Kuantan Singingi Regency, 2011, 2014, and 2018 .....</i>	121
4.2.2	Jumlah Tenaga Kesehatan Menurut Kecamatan di Kabupaten Kuantan Singingi, 2018 <i>Number of Medical Personnel by Sub District in Kuantan Singingi Regency, 2018.....</i>	124

4.2.3	Jumlah Rumah Sakit Umum, Rumah Sakit Khusus, dan Puskesmas Menurut Kecamatan di Kabupaten Kuantan Singingi, 2016 dan 2017 <i>Number of General Hospital, Special Hospital, and Public Health Center by Sub District in Kuantan Singingi Regency, 2016 and 2017</i> .....	125
4.2.4	Jumlah Bayi Lahir hidup, dan Bayi lahir Mati Menurut Kecamatan Di Kabupaten Kuantan Singingi, 2018 <i>Number of Cares baby Born, baby Born Alive and Death by Subdistrict in Kuantan Singingi Regency, 2018</i> .....	127
4.2.5	Banyaknya Imunisasi Yang Diberikan Kepada Bayi Menurut Kecamatan dan Jenis Imunisasi Di Kabupaten Kuantan Singingi, 2018 <i>Number of Immunization Given to Babies by Subdistrict and Kinds in Kuantan Singingi Regency, 2018</i> .....	128
4.2.6	Kunjungan Rawat Jalan Rumah Sakit Umum Daerah (RSUD) Kabupaten Kuantan Singingi Menurut Jenis Poli Klinik, 2016-2018 <i>Outpatient Visits Regional General Hospital of Kuantan Singingi Regency by Type Poly Clinic, 2016- 2018</i> .....	129
4.2.7	Jumlah Pasien Rawat Inap Rumah Sakit Umum Daerah (RSUD) Kabupaten Kuantan Singingi Menurut Jenis Ruang Perawatan, 2015 – 2018 <i>Number of Inpatient Regional General Hospital of Kuantan Singingi Regency by Nursing Room, 2015 – 2018</i> .....	130
4.2.8	Jumlah Pasien Rawat Inap Rumah Sakit Umum Daerah (RSUD) Kabupaten Kuantan Singingi Menurut Kategori Pembayaran, 2015-2018 <i>Number of Inpatient Regional General Hospital of Kuantan Singingi Regency by Payment Category, 2015-2018</i> .....	131
4.2.9	Indikator Kegiatan Rumah Sakit Umum Daerah (RSUD) Kabupaten Kuantan Singingi, 2016-2018 <i>Indicator Activity Regional General Hospital of Kuantan Singingi Regency, 2016-2018</i> .....	132
4.2.10	Hasil Pemeriksaan Laboratorium Rumah Sakit Umum Daerah (RSUD) Kabupaten Kuantan Singingi Menurut Jenis Pemeriksaan, 2015-2018	

	<i>Laboratory Examination Results of The Regional General Hospital of Kuantan Singingi Regency by Type of Examination, 2015-2018</i> .....	133
4.2.11	Hasil Pelayanan Fisioterapi Rumah Sakit Umum Daerah (RSUD) Kabupaten Kuantan Singingi Menurut Jenis Tindakan, 2015-2018 <i>Physiotherapy Services Results of The Regional General Hospital of Kuantan Singingi Regency by Type of Examination, 2015-2018</i> .....	134
4.2.12	Hasil Pemeriksaan Radiologi Rumah Sakit Umum Daerah (RSUD) Kabupaten Kuantan Singingi Menurut Jenis Pemeriksaan, 2015-2018 <i>Radiology Examination Results of The Regional General Hospital of Kuantan Singingi Regency by Type of Examination, 2015-2018</i> .....	135
4.2.13	Hasil Pemeriksaan Radiologi Rumah Sakit Umum Daerah (RSUD) Kabupaten Kuantan Singingi Menurut Jenis Pemeriksaan, 2015-2018 <i>Radiology Examination Results of The Regional General Hospital of Kuantan Singingi Regency by Type of Examination, 2015-2018</i> .....	136
4.2.14	Jumlah Tenaga Medis Rumah Sakit Umum Daerah (RSUD) Kabupaten Kuantan Singingi Menurut Jenis, 2015-2018 <i>Number Medical in Regional General Hospital of Kuantan Singingi Regency by Type of Medical, 2015-2018</i> .....	137
4.2.15	Jumlah Tenaga Paramedis Perawatan Rumah Sakit Umum Daerah (RSUD) Kabupaten Kuantan Singingi Menurut Jenis, 2015-2018 <i>Number Paramedic Care in Regional General Hospital of Kuantan Singingi Regency by Type of Paramedic, 2015-2018</i> .	138
4.2.16	Jumlah Tenaga Paramedis Non Perawatan Rumah Sakit Umum Daerah (RSUD) Kabupaten Kuantan Singingi Menurut Jenis, 2015-2018 <i>Number of Non Care Paramedics in Regional General Hospital of Kuantan Singingi Regency, 2015-2018</i> .....	139
4.2.17	Jumlah Tenaga Administrasi Rumah Sakit Umum Daerah (RSUD) Kabupaten Kuantan Singingi Menurut Jenis Pendidikan, 2015-2018	

	<i>Number Administrative Staff in Regional General Hospital of Kuantan Singingi Regency by Kinds of Educational, 2015-2018.....</i>	140
4.2.18	Jumlah Tenaga Kontrak Rumah Sakit Umum Daerah (RSUD) Kabupaten Kuantan Singingi Menurut Jenis Pendidikan, 2015-2018 <i>Number Contracts in Regional General Hospital of Kuantan Singingi Regency by Kinds of Educational, 2015-2018.....</i>	141
4.2.19	Jumlah Kartu Peserta BPJS Menurut Puskesmas dan Kecamatan di Kabupaten Kuantan Singingi, 2018 <i>Number Participants Card of PT.ASKES by Public Health Center and Subdistrict in Kuantan Singingi Regency, 2018 .....</i>	142
4.2.20	Banyaknya Klinik KB, Peserta KB Baru, dan Peserta KB Aktif Menurut Kecamatan Di Kabupaten Kuantan Singingi, 2018 <i>Number of Family Planning Clinics, New and Active Acceptors by Subdistrict in Kuantan Singingi Regency, 2018 .....</i>	143
4.2.21	Banyaknya Peserta KB Aktif Menurut Kecamatan dan Alat Kontrasepsi yang Dipakai di Kabupaten Kuantan Singingi, 2018 <i>Number of Active Acceptor by Subdistrict and Contraceptive Method in Kuantan Singingi Regency, 2018 .....</i>	144
<b>4.3</b>	<b>Perumahan dan Lingkungan Hidup/Housing and Environment</b>	
4.3.1	Sarana dan Prasarana Barang Tidak Bergerak yang Dikelola Dinas Pasar, Kebersihan, dan Pertamanan Kabupaten Kuantan Singingi, 2017-2018 <i>Numbers of Facilities By Market, Cleanliness, and Gardens Service of Kuantan Singingi Regency, 2017-2018.....</i>	146
4.3.2	Luas Ruang Terbuka Hijau (RTH) Taman Kota, Hutan Kota Median Jalan Serta Pulau-Pulau Jalan yang dikelola Dinas Lingkungan Hidup Kabupaten Kuantan Singingi, 2018 <i>Green Open Space By Environment Service of Kuantan Singingi Regency, 2018.....</i>	147
4.3.3	Banyaknya Ulama, Mubaligh, Khatib, dan Penyuluh Agama Jumlah Perusahaan yang Berpotensi Mencemarkan Lingkungan Menurut Kecamatan di Kabupaten Kuantan Singingi, 2014-2018	

	<i>Number of Establishment Those Potential on nvironmental Polution by Subdistrict in Kuantan Singingi Regency, 2014-2018.....</i>	148
<b>4.4</b>	<b>Kriminalitas/Crime</b>	
4.4.1	Banyaknya Kejahatan yang Terjadi di Wilayah Hukum Polres Kuantan Singingi Menurut Bulan dan Jenis Tindak Pidana, 2018 <i>Number of Crimes Happened in Kuantan Singingi Regency by Month, 2018.....</i>	149
4.4.2	Banyaknya Pelanggaran serta Denda Perkara Tilang Dirinci Menurut Bulan, 2018 <i>Number of Traffics Offenses and Fine Received by Month, 2018.....</i>	151
4.4.3	Jumlah Narapidana / Tahanan Menurut Jenis Hukuman dan Jenis Kelamin, 2018 <i>Number of Prisoner by Type of Crime and Sex, 2018 .....</i>	152
<b>4.5</b>	<b>Agama dan Sosial Lainnya/Religion and Other Social Affairs</b>	
4.5.1	Persentase Penduduk Menurut Kecamatan dan Agama yang Dianut di Kabupaten Kuantan Singingi, 2018 <i>Percentage of Population by Sub District and Religion in Kuantan Singingi Regency, 2018 .....</i>	153
4.5.2	Jumlah Tempat Peribadatan Menurut Kecamatan di Kabupaten Kuantan Singingi, 2018 <i>Number of Places of Worship by Sub District in Kuantan Singingi Regency, 2018.....</i>	154
4.5.3	Banyaknya Pernikahan dan Persentase Menurut Kecamatan di Kabupaten Kuantan Singingi, 2018 <i>Number of Marriages and Percentage by Subdistrict in Kuantan Singingi Regency, 2018 .....</i>	155
4.5.4	Banyaknya Ulama, Mubaligh, Khatib, dan Penyuluh Agama Menurut Kecamatan di Kabupaten Kuantan Singingi, 2018 <i>Number of Moslem Teachers by Subdistrict in Kuantan Singingi Regency, 2018.....</i>	156
4.5.5	Banyaknya Jemaah Haji yang Berangkat Menurut Jenis Kelamin dan Kecamatan di Kabupaten Kuantan Singingi, 2018 <i>Number of Hajji Pilgrims Departured by Sex and Subdistrict in Kuantan Singingi Regency, 2018 .....</i>	157

4.5.6	Jumlah Orang yang Berqurban, Serta Hewan Qurban di Kabupaten Kuantan Singingi, 2018 <i>Number of Population Who Did “Qurban”, and Number of Cattle (“Qurban”) in Kuantan Singingi Regency, 2018 .....</i>	158
4.5.7	Jumlah Desa /Kelurahan yang Mengalami Bencana Alam <sup>1</sup> Menurut Kecamatan di Kabupaten Kuantan Singingi, 2011, 2014, dan 2018 <i>Number of Villages that Had Natural Disaster<sup>1</sup> in Kuantan Singingi Regency, 2011, 2014, and 2018 .....</i>	159
4.5.8	Jumlah Keluarga Menurut Kecamatan dan Klasifikasi Keluarga di Kabupaten Kuantan Singingi, 2018 <i>Number of Households by Subdistrict and Households Classification in Kuantan Singingi Regency, 2018.....</i>	161
4.5.9	Banyaknya LSM, dan Perkumpulan Sosial Menurut Kecamatan Di Kabupaten Kuantan Singingi, 2018 <i>Number of LSM and Social Organization by Subdistrict in Kuantan Singingi Regency, 2018.....</i>	162
4.5.10	Banyaknya Orang Cacat yang Terdaftar Menurut Kecamatan dan Jenis Cacat Di Kabupaten Kuantan Singingi, 2018 <i>Number of Registered Handicapped People by Subdistrict and Kinds of HandicappedIn Kuantan Singingi Regency, 2018.</i>	163
4.5.11	Nama Panti Asuhan dan Jumlah Anak Asuh di Kabupaten Kuantan Singingi, 2018 <i>Name of Orphanage and Orphand In Kuantan Singingi Regency, 2018.....</i>	164
<b>4.6</b>	<b>Kemiskinan dan Pembangunan Manusia/Poverty and Human Development</b>	
4.6.1	Garis Kemiskinan dan Penduduk Miskin di Kabupaten Kuantan Singingi, 2011-2018 <i>Poverty Line and Number of Poor People in Kuantan Singingi Regency, 2011-2018 .....</i>	165
<b>BAB 5</b>	<b>PERTANIAN, KEHUTANAN, PETERNAKAN, DAN PERIKANAN/AGRICULTURE, FORESTRY, LIVESTOCK, AND FISHERY</b>	
5.1.1	Luas Panen, Produksi dan Produktivitas Padi Menurut Kecamatan (ha) di Kabupaten Kuantan Singingi, 2018 <i>Harvested Area, Production, and Productivity of Paddy by Sub District in Kuantan Singingi Regency, 2018.....</i>	184

5.1.2	Produki Padi Setara Beras Menurut Kecamatan di Kabupaten Kuantan Singingi , 2018 <i>Rice Equivalent Production by Sub District in Kuantan Singingi Regency, 2018</i> .....	185
5.1.3	Produksi Jagung dan Kedelai Menurut Kecamatan di Kabupaten Kuantan Singingi, 2018 <i>Production of Maize and Soybeans by Sub District in Kuantan Singingi Regency, 2018</i> .....	186
5.1.4	Perkembangan Jenis Penggunaan Lahan di Kabupaten Kuantan Singingi, 2016 – 2018 (Ha) <i>The Growth of Kind of Using Area in Kuantan Singingi Regency, 2016 – 2018 (Ha)</i> .....	187
5.1.5	Luas Panen, Produksi dan Produktivitas Padi di Kabupaten Kuantan Singingi, 2016-2018 <i>Harvested Area, Production, and Productivity of Paddy by Subround in Kuantan Singingi Regency, 2016-2018</i> .....	188
5.1.6	Luas Panen, Produksi dan Produktivitas Padi Sawah di Kabupaten Kuantan Singingi, 2016-2018 <i>Harvested Area, Production, and Productivity of Wet Paddy by Subround in Kuantan Singingi Regency, 2016-2018</i> .....	191
5.1.7	Luas Panen, Produksi, dan Produktivitas Palawija Di Kabupaten Kuantan Singingi, 2015-2018 <i>Harvest Area, Production, and Productivity of Palawija in Kuantan Singingi Regency, 2015-2018</i> .....	194
5.1.8	Luas Panen, Produksi dan Produktivitas Jagung Menurut Kecamatan di Kabupaten Kuantan Singingi, 2018 <i>Harvested Area, Production, and Productivity of Corn by Sub District in Kuantan Singingi Regency, 2018</i> .....	196
5.1.9	Luas Panen, Produksi dan Produktivitas Ubi Kayu Menurut Kecamatan di Kabupaten Kuantan Singingi, 2018 <i>Harvested Area, Production, and Productivity of Cassava by Sub District in Kuantan Singingi Regency, 2018</i> .....	197
5.1.10	Luas Panen, Produksi dan Produktivitas Ubi Jalar Menurut Kecamatan di Kabupaten Kuantan Singingi, 2018 <i>Harvested Area, Production, and Productivity of Sweet Potatoes by Sub District in Kuantan Singingi Regency, 2018</i> ...	198
5.1.11	Luas Panen, Produksi dan Produktivitas Kacang Tanah Menurut Kecamatan di Kabupaten Kuantan Singingi, 2018	

	<i>Harvested Area, Production, and Productivity of Peanuts by Sub District in Kuantan Singingi Regency, 2018.....</i>	199
5.1.12	Luas Panen, Produksi dan Produktivitas Kedelai Menurut Kecamatan di Kabupaten Kuantan Singingi, 2018 <i>Harvested Area, Production, and Productivity of Soybean by Sub District in Kuantan Singingi Regency, 2018.....</i>	200
5.1.13	Luas Panen, Produksi dan Produktivitas Kacang Hijau Menurut Kecamatan di Kabupaten Kuantan Singingi, 2018 <i>Harvested Area, Production, and Productivity of Mung Bean by Sub District in Kuantan Singingi Regency, 2018.....</i>	201
<b>5.2</b>	<b>Hortikultura/Horticulture</b>	
5.2.1	Luas Panen Tanaman Sayuran Menurut Kecamatan dan Jenis Tanaman (ha) di Kabupaten Kuantan Singingi, 2017 dan 2018 <i>Harvested Area of Vegetables by Sub District and Kind of Plant (ha) in Kuantan Singingi Regency, 2017 and 2018 .....</i>	202
5.2.2	Produksi Tanaman Sayuran Menurut Kecamatan dan Jenis Tanaman (ton) di Kabupaten Kuantan Singingi, 2017 dan 2018 <i>Production of Vegetables by Sub District and Kind of Plant (ton) in Kuantan Singingi Regency, 2017 and 2018 .....</i>	204
5.2.3	Luas Panen Tanaman Sayuran dan Buah–Buahan Semusim Menurut Jenis Tanaman (ha) di Kabupaten Kuantan Singingi, 2015-2018 <i>Harvested Area of Seasonal Vegetables and Fruits by Kind of Plant (ha) in Kuantan Singingi Regency, 2015-2018.....</i>	206
5.2.4	Produksi Tanaman Sayuran dan Buah–Buahan Semusim Menurut Jenis Tanaman (ton) di Kabupaten Kuantan Singingi, 2015-2018 <i>Production of Seasonal Vegetables and Fruits by Kind of Plant (ton) in Kuantan Singingi Regency, 2015-2018 .....</i>	207
5.2.5	Luas Panen Tanaman Blofarmaka Menurut Kecamatan dan Jenis Tanaman (m2) di Kabupaten Kuantan Singingi, 2017 dan 2018 <i>Harvested Area of Medicinal Plants by Sub District and Kind of Plant (m2) in Kuantan Singingi Regency, 2017 and 2018.....</i>	208
5.2.6	Produksi Tanaman Blofarmaka Menurut Kecamatan dan Jenis Tanaman (kg) di Kabupaten Kuantan Singingi, 2017 dan 2018	



	<i>Production of Medicinal Plants by Sub District and Kind of Plant (m2) in Kuantan Singingi Regency, 2017 and 2018.....</i>	209
5.2.7	Luas Panen Tanaman Biofarmaka Menurut Jenis Tanaman (m2) di Kabupaten Kuantan Singingi, 2015-2018 <i>Harvested Area of Medicinal Plants by Kind of Plant (m2) in Kuantan Singingi Regency, 2015-2018.....</i>	210
5.2.8	Produksi Tanaman Biofarmaka Menurut Jenis Tanaman (kg) di Kabupaten Kuantan Singingi, 2015-2018 <i>Production of Medicinal Plants by Kind of Plant (kg) in Kuantan Singingi Regency, 2015-2018.....</i>	211
5.2.9	Produksi Buah–Buahan Menurut Kecamatan dan Jenis Tanaman (ton) di Kabupaten Kuantan Singingi, 2017-2018 <i>Production of Fruits by Sub District and Kind of Plant (ton) in Kuantan Singingi Regency, 2017-2018.....</i>	212
5.2.10	Produksi Buah–Buahan Menurut Kecamatan dan Jenis Tanaman (ton) di Kabupaten Kuantan Singingi, 2017-2018 <i>Production of Fruits by Sub District and Kind of Plant (ton) in Kuantan Singingi Regency, 2017-2018.....</i>	214
<b>5.3</b>	<b>Perkebunan/Estate Crops</b>	
5.3.1	Luas Areal Tanaman Perkebunan Menurut Kecamatan dan Jenis Tanaman (ha) di Kabupaten Kuantan Singingi, 2017 dan 2018 <i>Planted Area of Estate Crops by Sub District and Type of Crops (ha) in Kuantan Singingi Regency, 2017 and 2018.....</i>	215
5.3.2	Produksi Perkebunan Menurut Kecamatan dan Jenis Tanaman (ton) di Kabupaten Kuantan Singingi, 2017 dan 2018 <i>Production of Estate Crops by Sub District and Type of Crops (ton) in Kuantan Singingi Regency, 2017 and 2018.....</i>	217
5.3.3	Banyaknya Petani Perkebunan Rakyat Menurut Kecamatan dan Jenis Komoditas di Kabupaten Kuantan Singingi, 2018 <i>Number of Plantation Smallholders by Subdistrict and Comodity In Kuantan Singingi Regency, 2018.....</i>	219
<b>5.4</b>	<b>Kehutanan/Forestry</b>	
5.4.1	Luas Kawasan Hutan Menurut Executive Summary Rencana Tata Ruang Wilayah di Kabupaten Kuantan Singingi Tahun 2018 <i>Area of Forest by RTRW Executive Summary in Kuantan Singingi Regency, 2018.....</i>	220

5.4.2	Produksi Kayu Hutan Menurut Jenis Produksi di Kabupaten Kuantan Singingi Tahun 2009 – 2018 <i>Number of Wood Production by Kind in Kuantan Singingi Regency, 2009-2018</i> .....	221
<b>5.5</b>	<b>Peternakan/Livestock</b>	
5.5.1	Jumlah Ternak Menurut Jenis Ternak dan Kecamatan di Kabupaten Kuantan Singingi, 2018 (Ekor) <i>Number of Cattle By Kind and Subdistrict in Kuantan Singingi Regency, 2018 (Head)</i> .....	222
5.5.2	Jumlah Ternak Menurut Jenis Ternak dan Kecamatan di Kabupaten Kuantan Singingi, 2018 (Ekor) <i>Number of Cattle By Kind and Subdistrict in Kuantan Singingi Regency, 2018 (Head)</i> .....	223
5.5.3	Jumlah Ternak Yang Dipotong dan Produksi Daging Menurut Jenis Ternak di Kabupaten Kuantan Singingi, 2017-2018 <i>Number of Slaughtered Livestock and Production of Meat by Kind in Kuantan Singingi Regency, 2017-2018</i> .....	224
5.5.4	Produksi Telur dan Daging Menurut Jenis Unggas di Kabupaten Kuantan Singingi, 2015-2018 <i>Production of Egg and Meat by Kind of Poultry in Kuantan Singingi Regency, 2015-2018</i> .....	225
<b>5.6</b>	<b>Perikanan/Fishery</b>	
5.6.1	Luas Areal Perairan Umum Menurut Kecamatan di Kabupaten Kuantan Singingi, 2018 <i>Area of General Waters by Subdistrict in Kuantan Singingi Regency, 2018</i> .....	226
5.6.2	Banyaknya Rumah Tangga Perikanan (RTP) Menurut Kecamatan dan Jenis Perairan di Kabupaten Kuantan Singingi, 2018 <i>Number of Fishery Household by Subdistrict in Kuantan Singingi Regency, 2018</i> .....	227
5.6.3	Produksi Penangkapan Ikan Perairan Umum dan Jumlah RTP Menurut Kecamatan di Kabupaten Kuantan Singingi, 2017-2018 <i>Production of Farmer House Hold (RTP) per Resident in Kuantan Singingi Regency, 2017-2018</i> .....	228
5.6.4	Banyaknya Armada Penangkapan Ikan Menurut Kecamatan di Kabupaten Kuantan Singingi, 2018	

	<i>Number of Ships by Subdistrict in Kuantan Singingi Regency, 2018.....</i>	229
5.6.5	Jumlah Alat Tangkap Perikanan Menurut Kecamatan dan Jenis Alat di Kabupaten Kuantan Singingi, 2018 <i>Number of Fishing Catch by Subdistrict in Kuantan Singingi Regency, 2018 .....</i>	230
5.6.6	Jumlah Unit Keramba, RTP dan Produksi Keramba Menurut Kecamatan di Kabupaten Kuantan Singingi, 2018 <i>Number of Keramba Unit, RTP and Production Keramba by Subdistrict in Kuantan Singingi Regency, 2018.....</i>	232
5.6.7	Luas Kolam, RTP Budidaya Kolam dan Produksi Budidaya Ikan Menurut Kecamatan di Kabupaten Kuantan Singingi, 2018 <i>Area of Fishpond, RTP and Production fish by Subdistrict in Kuantan Singingi Regency, 2018 .....</i>	233
5.6.8	Produksi Benih Ikan Balai Benih Ikan (BBI) Teso dan Hatchery Mini di Kabupaten Kuantan Singingi, 2018 <i>Value of Production of Fishpond by Kind of Fish in Mini Hatchery In Kuantan Singingi Regency, 2018.....</i>	234
5.6.9	Jumlah Unit Pembenihan Rakyat (UPR) dan Produksi Benih Menurut Kecamatan di Kabupaten Kuantan Singingi, 2018 <i>Number of UPR and Production by Subdistrict in Kuantan Singingi Regency, 2018.....</i>	235
5.6.10	Volume dan Nilai Ikan yang Diperdagangkan Di Kabupaten Kuantan Singingi Menurut Kecamatan, 2018 <i>Volume and Value Trade of fish by Subdistrict in Kuantan Singingi Regency, 2018.....</i>	236
5.6.11	Volume dan Nilai Ikan Keluar dari Kabupaten Kuantan Singingi Menurut Kecamatan, 2018 <i>Volume and Value Export of Fish From Kuantan Singingi Regency by Subdistrict, 2018.....</i>	237
<b>BAB VI PERTAMBANGAN DAN ENERGI /MINING AND ENERGY</b>		
<b>6.1 Pertambangan/Mining</b>		
6.1.1	Jumlah Produksi Bahan Galian Mineral Logam, Batubara, dan Batuan (Sirtu) Di Kabupaten Kuantan Singingi, 2018 <i>Number of Production Metals Minerals Mineral, Coal and Rock (Sirtu) in Kuantan Subdistrict Singingi, 2018 .....</i>	244

<b>6.2</b>	<b>Listrik, Gas, dan Air Minum/<i>Electricity, Gas, and Water Supply</i></b>	
6.2.1	Daya Terpasang, Produksi, dan Distribusi Listrik PT. PLN (Persero) pada Cabang/Ranting PLN Menurut Bulan di Kabupaten Kuantan Singingi, 2018 <i>Installed Electricity Power, Production, and Distribution of PT. PLN (Persero) at PLN Branch by Month in Kuantan Singingi Regency, 2018</i> .....	245
6.2.2	Jumlah Pelanggan Listrik Menurut Kecamatan di Kabupaten Kuantan Singingi, 2014-2018 <i>Number of Electricity Customers by Sub District in Kuantan Singingi Regency, 2014-2018</i> .....	246
6.2.3	Banyaknya Produksi Tenaga Listrik dirinci Menurut Jenis Pelanggan di Kab. Kuantan Singingi (Kwh), 2018 <i>The Utilization of Electricity by Kind of Consumers in Kuantan Singingi Regency (Kwh), 2018</i> .....	247
6.2.4	Jumlah Pelanggan dan Air yang Disalurkan Menurut Kecamatan di Kabupaten Kuantan Singingi, 2018 <i>Number of Customers and Distributed Water by Sub District in Kuantan Singingi Regency, 2018</i> .....	248
6.2.5	Banyaknya Pelanggan BPAM Menurut Jenis Konsumen di Kabupaten Kuantan Singingi, 2014 – 2018 <i>Number of Customers by Kind in kuantan Singingi Regency, 2014 - 2018</i> .....	249

## **BAB VII INDUSTRI MANUFAKTUR/*MANUFACTURING INDUSTRY***

7.1	Banyaknya Perusahaan Industri di Kabupaten Kuantan Singingi Menurut Kecamatan, 2015 - 2018 <i>Number of Industrial Companies in Kuantan Singingi Regency by Subdistrict, 2015 - 2018</i> .....	258
7.2	Nilai Investasi Industri di Kabupaten Kuantan Singingi Menurut Kecamatan, 2018 <i>Industrial Investment Value in Kuantan Singingi Regency, 2018</i> .....	259
7.3	Jumlah Pekerja Industri di Kabupaten Kuantan Singingi Menurut Kecamatan, 2015 - 2018 <i>Number of Industrial Labour in Kuantan Singingi Regency by Subdistrict, 2015 - 2018</i> .....	260

7.4	Nama Perusahaan Kelapa Sawit Menurut Lokasi dan Kegiatannya di Kabupaten Kuantan Singingi, 2018 <i>Palm Oil Factories by Location and Activity In Kuantan Singingi Regency, 2018</i> .....	261
-----	---	-----

**BAB VIII PARIWISATA/TOURISM**

8.1	Jumlah Rumah Makan/Restoran Menurut Kecamatan di Kabupaten Kuantan Singingi, 2015-2018 <i>Number of Restaurants by Sub District in Kuantan Singingi Regency, 2015-2018</i> .....	268
8.2	Jumlah Akomodasi Hotel di Kabupaten Kuantan Singingi, 2012 – 2018 <i>Number of Hotel Accomodation in Kuantan Singingi Regency, 2012 - 2018</i> .....	269
8.3	Rata-rata Lama Menginap Tamu Asing dan Tamu Domestik Menurut Bulan di Kab. Kuantan Singingi (Hari) Tahun 2018 <i>Average Length of Stay of Foreign and Domestic Visitors by Month in Kuantan Singingi Regency (day), 2018</i> .....	270
8.4	Persentase Tingkat Penghunian Kamar Hotel dan Akomodasi Lainnya Menurut Jenis Hotel dan Bulan di Kab. Kuantan Singingi Tahun 2018 <i>Room Occupancy Rate of Hotels and Other Accomodations by Type of Accomodation and Month in Kuantan Singingi Regency, 2018</i> .....	271
8.5	Tempat-tempat Bersejarah Menurut Kecamatan Di Kabupaten Kuantan Singingi Tahun 2018 <i>Historical Places by Subdistrict in Kuantan Singingi Regency, 2018</i> .....	272
8.6	Tempat-tempat Pariwisata Menurut Kecamatan Di Kabupaten Kuantan Singingi Tahun 2018 <i>Tourism Places by Subdistrict in Kuantan Singingi Regency, 2018</i> .....	277
8.7	Jumlah Lapangan Menurut Cabang Olahraga dan Kecamatan Di Kabupaten Kuantan Singingi, 2017-2018 <i>Number of Sport Facilities by Kind of Sport in Kuantan Singingi Regency, 2017-2018</i> .....	279

**BAB IX TRANSPORTASI DAN KOMUNIKASI/TRANSPORTATION AND COMMUNICATION**

**9.1 Transportasi/Transportation**

9.1.1	Panjang Jalan Negara, Jalan Provinsi, dan Jalan Kabupaten Menurut Jenis Permukaan di Kabupaten Kuantan Singingi, 2017–2018 (Km) <i>Length of State Road, Province Road, and Regency Road Based on Kind of Surface In Kuantan Singingi Regency, 2017–2018 .....</i>	285
9.1.2	Panjang Jalan Negara, Jalan Provinsi, dan Jalan Kabupaten Menurut Keadaan di Kabupaten Kuantan Singingi, 2017–2018 (Km) <i>Length of State Road, Province Road, and Regency Road Based on Condition in Kuantan Singingi Regency, 2017-2018..</i>	286
9.1.3	Banyak dan Panjang Jembatan Berdasarkan Jenisnya di Kabupaten Kuantan Singingi, 2018 <i>Number and Length of Bridge Based on Kind in Kuantan Singingi Regency, 2018 .....</i>	287
9.1.4	Banyaknya Kendaraan Angkutan Darat Bermotor menurut Kecamatan di Kabupaten Kuantan Singingi, 2017 <i>Number of Motor Vehicle by Subdistrict in Kuantan Singingi Regency, 2017.....</i>	288
9.1.5	Banyaknya Kendaraan Bermotor Wajib Uji yang Terdaftar di DLLAJ Kabupaten Kuantan Singingi Tahun 2017 <i>Number of Compulsory Test of Motor Vehicles at DLLAJ of Kuantan Singingi Regency, 2017.....</i>	289
9.1.6	Jumlah Surat Izin Mengemudi Yang Dikeluarkan Dirinci Menurut Bulan Selama, 2018 <i>Number of Driving License Issued by the year of 2018 .....</i>	290
9.1.7	Jumlah BPKB Yang Dikeluarkan Menurut Jenis Kendaraan Dirinci Menurut Bulan, 2018 <i>Number of BPKB Issued by Type of Vehicles, 2018 .....</i>	291
9.1.8	Banyaknya Kecelakaan Lalu Lintas yang Terjadi menurut Bulan, 2018 <i>Number of Traffics Accident Each Month, 2018 .....</i>	292
<b>9.2</b>	<b>Pos dan Telekomunikasi/Post and Telecommunication</b>	
9.2.1	Surat Pos Dikirim/Diterima Melalui PT Pos Indonesia Cabang Kabupaten Kuantan Singingi, 2018	

	<i>Mail Sent and Received by Kuantan Singingi Branch Office of PT Pos Indonesia, 2018.....</i>	293
9.2.2	Paket Pos Dikirim/Diterima Melalui PT Pos Indonesia Cabang Kabupaten Kuantan Singingi, 2018 <i>Post Package Sent and Received by Kuantan Singingi Branch Office of PT Pos Indonesia, 2018 .....</i>	294
9.2.3	Wesel Pos Dikirim/Diterima Melalui PT Pos Indonesia Cabang Kabupaten Kuantan Singingi, 2018 <i>Postal Money Sent and Received by Kuantan Singingi Branch Office of PT Pos Indonesia, 2018 .....</i>	295
9.2.4	Nilai Setoran dan Pembayaran Weselpos, 2018 (Rupiah) <i>Value of Postal Money Received and Paid, 2018 .....</i>	296
9.2.5	Banyaknya Pembayaran Pensiunan TASPEN dan ASABRI Melalui PT Pos Indonesia Cabang Kabupaten Kuantan Singingi, 2018 (Rupiah) <i>Number of TASPEN and ASABRI Retirement Payment by Kuantan Singingi Branch Office of PT Pos Indonesia, 2018.....</i>	297
 <b>BAB X PERBANKAN DAN KOPERASI/BANKING AND COOPERATIVE</b>		
<b>10.1 Perbankan/Banking</b>		
10.1.1	Banyaknya Nasabah dan Uang Pinjaman pada PT Pegadaian (Persero) Cabang Kuantan Singingi, 2016-2018 <i>The Number of Customers and Money Loans Pawnshop Branch in Kuantan Singingi, 2016 - 2018 .....</i>	303
<b>10.2 Koperasi/Cooperative</b>		
10.2.1	Banyaknya Koperasi Menurut Kecamatan dan Jenis di Kabupaten Kuantan Singingi, 2018 <i>Number of Cooperatives by Subdistrict and Kinds in Kuantan Singingi Regency, 2018.....</i>	304
10.2.2	Banyaknya Koperasi Menurut Kecamatan dan Keaktifan Di Kabupaten Kuantan Singingi, 2018 <i>Number of Cooperatives by Subdistrict and Activity in Kuantan Singingi Regency, 2018 .....</i>	305
10.2.3	Banyaknya Anggota Koperasi Menurut Jenis Koperasi Di Kabupaten Kuantan Singingi, 2017 <i>Number of Cooperative Members by Kinds In Kuantan Singingi Regency, 2017.....</i>	306
10.2.4	Jumlah Pasar Menurut Status di Kabupaten Kuantan Singingi, 2018	

<i>Number of Market by Status in Kuantan Singingi Regency, 2018.....</i>	307
--	-----

**BAB XI PENGELUARAN PENDUDUK SERTA KETERSEDIAAN DAN KONSUMSI MAKANAN/POPULATION EXPENDITURE AND FOOD AVAILABILITY, AND CONSUMPTION**

11.1 Rata-rata Pengeluaran dan Persentase Rata-Rata Pengeluaran Per Kapita Sebulan Menurut Kelompok Makanan di Kabupaten Kuantan Singingi, 2018 <i>Average Expenditure and Percentage of Average Expenditure Per Capita Per Month by Food Group in Kuantan Singingi Regency, 2018.....</i>	313
11.2 Rata-rata Pengeluaran dan Persentase Rata-Rata Pengeluaran Per Kapita Sebulan Menurut Kelompok Bukan Makanan di Kabupaten Kuantan Singingi Tahun 2018 <i>Average Expenditure and Percentage of Average Expenditure Per Capita Per Month by Non-Food Group in Kuantan Singingi Regency, 2018.....</i>	314

**BAB XII SISTEM NERACA REGIONAL/SYSTEM OF REGIONAL ACCOUNTS**

12.1 Produk Domestik Regional Bruto Atas Dasar Harga Berlaku Menurut Lapangan Usaha (Miliar Rupiah) di Kabupaten Kuantan Singingi, 2014 - 2018 <i>Gross Regional Domestic Product at Current Market Prices by Industry (Billion Rupiahs) in Kuantan Singini Regency, 2014–2018.....</i>	325
12.2 Produk Domestik Regional Bruto Atas Dasar Harga Konstan 2010 Menurut Lapangan Usaha (Miliar Rupiah) di Kabupaten Kuantan Singingi, 2014 - 2018 <i>Gross Regional Domestic Product at 2010 Constant Market Prices by Industry (Billion Rupiahs) in Kuantan Singingi Regency, 2014–2018.....</i>	327
12.3 Distribusi Persentase Produk Domestik Regional Bruto Atas Dasar Harga Berlaku Menurut Lapangan Usaha (Persen) di Kabupaten Kuantan Singingi, 2014 - 2018 <i>Percentage Distribution of Gross Regional Domestic Product at Current Market Prices by Industry (Percent) in Kuantan Singingi Regency, 2014–2018.....</i>	329



12.4	Laju Pertumbuhan Produk Domestik Regional Bruto Atas Dasar Harga Konstan 2010 Menurut Lapangan Usaha (Persen) di Kabupaten Kuantan Singingi, 2014 - 2018 <i>Growth Rate of Gross Regional Domestic Product at 2010 Constant Market Prices by Industry (Percent) in Kuantan Singingi Regency, 2014–2018</i> .....	331
12.5	Produk Domestik Regional Bruto Atas Dasar Harga Berlaku Menurut Pengeluaran (Miliar Rupiah) di Kabupaten Kuantan Singingi, 2014 - 2018 <i>Gross Regional Domestic Product at Current Market Prices by Type of Expenditure (Billion rupiahs) in Kuantan Singingi Regency, 2014-2018</i> .....	333
12.6	Produk Domestik Regional Bruto Atas Dasar Harga Konstan 2010 Menurut Pengeluaran (Miliar Rupiah) di Kabupaten Kuantan Singingi, 2014 - 2018 <i>Gross Regional Domestic Product at 2010 Constant Market Prices by Type of Expenditure (Billion rupiahs) in Kuantan Singingi Regency, 2014-2018</i> .....	335

### **BAB XIII PERBANDINGAN REGIONAL/ REGIONAL COMPARISON**

13.1	Jumlah Penduduk Menurut Kabupaten Di Provinsi Riau, 2014-2018 <i>Population by Regency in Riau Province, 2014 - 2018</i> .....	340
13.2	Indeks Pembangunan Manusia Menurut Kabupaten/Kota Se-Provinsi Riau, 2014 - 2018 <i>Human Development Indeks by Regency/City in Riau Province, 2014 - 2018</i> .....	341
13.3	Persentase Penduduk Miskin Menurut Kabupaten/Kota Se-Provinsi Riau, 2014 - 2018 <i>Percentage of Poor People by Regency/City in Riau Province, 2014 - 2018</i> .....	342
13.4	Tingkat Pengangguran Terbuka Menurut Kabupaten/Kota Se-Provinsi Riau, 2014 - 2018 <i>Open Unemployment Rate by Regency/City in Riau Province, 2014 - 2018</i> .....	343
13.5	Laju Pertumbuhan PDRB ADHK 2010 Menurut Kabupaten/Kota Se-Provinsi Riau, 2014 - 2018 <i>Growth Rate of GRDP at 2010 CMP by Regency/City in Riau Province, 2014 - 2018</i> .....	344

## DAFTAR GAMBAR / *List of Figures*

		Hal Page
1.1	Rata-rata Curah Hujan di Kabupaten Kuantan Singingi, 2018 (mm) <i>Rate of Rainfall in Kuantan Singingi Regency, 2018 (mm).....</i>	6
1.2	Rata-rata Hari Hujan di Kabupaten Kuantan Singingi, 2018 (Hari) <i>Rate of Rain days in Kuantan Singingi Regency, 2018 (days) ...</i>	7
2.1	Jumlah Desa/Kelurahan di Kabupaten Kuantan Singingi, 2018 <i>Number of Villages in Kuantan Singingi Regency, 2018 .....</i>	17
2.2	Jumlah Pegawai Negeri Sipil Menurut Jenis Kelamin, 2018 <i>Number of Civil Servants by Sex, 2018.....</i>	18
4.1	Jumlah Sarana Pendidikan di Kabupaten Kuantan Singingi, 2018 <i>Number of Education Facilities in Kuantan Singingi Regency, 2018 .....</i>	81
4.2	Jumlah Murid di Kabupaten Kuantan Singingi, 2018 <i>Number of Student in Kuantan Singingi Regency, 2018 .....</i>	82
4.3	Jumlah Guru di Kabupaten Kuantan Singingi, 2018 <i>Number of Teacher in Kuantan Singingi Regency, 2018.....</i>	83
4.4	Jumlah Sarana Kesehatan di Kabupaten Kuantan Singingi, 2018 <i>Number of Health Facilities in Kuantan Singingi Regency, 2018 .....</i>	84
4.5	Jumlah Penduduk Miskin di Kabupaten Kuantan Singingi, 2014-2018 (Ribuk Jiwa) <i>Number of Poor People in Kuantan Singingi Regency, 2014-2018 (Thousands) .....</i>	85
4.6	Banyaknya Orang Cacat yang Terdaftar Menurut Kecamatan di Kabupaten Kuantan Singingi, 2018 <i>Number of Registered Handicapped People by Subdistrict in Kuantan Singingi Regency, 2018.....</i>	86
5.1	Produktivitas Palawija di Kabupaten Kuantan Singingi, 2018 (Ku/Ha) <i>Productivity of second crop in Kuantan Singingi Regency, 2018 (Ku/Ha) .....</i>	178

5.2	Produksi Sayuran di Kabupaten Kuantan Singingi, 2018 (Ton) <i>Production of Vegetables in Kuantan Singingi Regency, 2018 (Ton)</i> .....	179
5.3	Produksi Tanaman Perkebunan di Kabupaten Kuantan Singingi, 2018 (Ton) <i>Production of Plantation in Kuantan Singingi Regency, 2018 (Ton)</i> .....	180
5.4	Jumlah Ternak Menurut Jenis Ternak di Kabupaten Kuantan Singingi, 2018 (Ekor) <i>Number of Cattle By Kind of Cattle in Kuantan Singingi Regency, 2018 (Head)</i> .....	181
5.5	Luas Areal Perairan Umum di Kabupaten Kuantan Singingi, 2018 (Ha) <i>Area of General Waters in Kuantan Singingi Regency, 2018 (Ha)</i> .....	182
5.6	Volume Ikan yang Diperdagangkan Di Kabupaten Kuantan Singingi Menurut Kecamatan, 2018 (Ton) <i>Volume of Fish Trade by Subdistrict in Kuantan Singingi Regency, 2018 (Ton)</i> .....	183
6.1	Banyaknya Pelanggan BPAM Menurut Jenis Konsumen di Kabupaten Kuantan Singingi, 2014 – 2018 <i>Number of Customers by Kind in kuantan Singingi Regency, 2014 - 2018</i> .....	243
7.1	Jumlah Perusahaan Industri di Kabupaten Kuantan Singingi, 2018 <i>Industrial Companies in Kuantan Singingi Regency, 2018</i> .....	255
7.2	Jumlah Pekerja Industri di Kabupaten Kuantan Singingi, 2018 <i>Industrial Labour in Kuantan Singingi Regency, 2018</i> .....	256
7.3	Nilai Investasi Industri di Kabupaten Kuantan Singingi Menurut Kecamatan, 2018 (Juta Rp) <i>Industrial Investment Value in Kuantan Singingi Regency, 2018</i> .....	257

## PENJELASAN UMUM / EXPLANATORY NOTES

Tanda – tanda, satuan-satuan dan lain-lainnya yang digunakan dalam publikasi ini adalah sebagai berikut :

*Symbols measurement unit and other acronyms which are used in this publications, are as follows :*

### 1. TANDA-TANDA/SYMBOLS

Data tidak tersedia/ <i>Data not available</i>	: ...
Tidak ada atau nol / <i>Null or zero</i>	: –
Data dapat diabaikan/ <i>Data negligible</i>	: 0
Tanda decimal/ <i>Decimal point</i>	: ,
Data tidak dapat ditampilkan/ <i>Not applicable</i>	: NA
Angka perkiraan/ <i>Estimated figures</i>	: e
Angka sementara/ <i>Preliminary figures</i>	: x
Angka sangat sementara/ <i>Very preliminary figures</i>	: xx
Angka diperbaiki/ <i>Revised figures</i>	: r

### 2. SATUAN/UNITS

barel/ <i>barrel</i>	: 158,99 liter/ <i>litres</i> = 1/6,2898 m <sup>3</sup>
hektar (ha)/ <i>hectare (ha)</i>	: 10 000 m <sup>2</sup>
kilometer (km)/ <i>kilometres (km)</i>	: 1 000 meter/ <i>meters</i> (m)
knot/ <i>knot</i>	: 1,8523 km/jam (km/hour)
kuintal/ <i>quintal</i>	: 100 kg
KWh	: 1 000 Watt <i>hour</i>
MWh	: 1 000 KWh
liter (untuk beras)/ <i>litre (for rice)</i>	: 0,80 kg
ons/ <i>ounce</i>	: 28,31 gram/ <i>grams</i>
ton	: 1 000 kg

Satuan lain: buah, dus, butir, helai/lembar, kaleng, batang, pulsa, ton kilometer (ton-km), jam, menit, persen (%).

*Other units: unit, pack, pieces, sheet, tin, pulse, ton-kilometres(ton-km), hour, minute, percent (%).*

Perbedaan angka di belakang koma disebabkan oleh pembulatan angka.

*The difference in decimal numbers is caused by rounding.*



Rata-Rata Curah Hujan  
Rate of Rainfall

261,42 mm

BAB  
Chapter  
1

GEOGRAFI & IKLIM  
Geography and Climate

Rata-Rata Hari Hujan  
Rate of Rain Days

12 hari/bulan  
days/month

4 Jumlah Titik Api  
Number of Hot Spot



**PENJELASAN TEKNIS**

1. Secara astronomis, Kuantan Singingi terletak antara  $0^{\circ}00' - 1^{\circ}00'$  Lintang Selatan dan  $101^{\circ}02' - 101^{\circ}55'$  bujur timur.
2. Berdasarkan posisi geografisnya, Kabupaten Kuantan Singingi memiliki batas-batas : Utara – Kabupaten Kampar dan Kabupaten Pelalawan, Selatan – Provinsi Jambi, Barat – Provinsi Sumatera Barat, Timur – Kabupaten Indragiri Hulu.
3. Kuantan Singingi terdiri dari 15 Kecamatan yaitu Kuantan Mudik, Hulu Kuantan, Gunung Toar, Pucuk Rantau, Singingi, Singingi Hilir, Kuantan Tengah, Sentajo Raya, Benai, Kuantan Hilir, Pangean, Logas Tanah Darat, Kuantan Hilir Seberang, Cerenti, dan Inuman.

**TECHNICAL NOTES**

1. *Astronomically, Kuantan Singingi is located between  $0^{\circ}00' - 1^{\circ}00'$  South Latitude and between  $101^{\circ}02' - 101^{\circ}55'$  East Longitude.*
2. *In terms of geographic position, Kuantan Singingi has boundaries as follows : North – Kampar Regency and Pelalawan Regency, South – Jambi Province, West – Sumatera Barat Province, East – Indragiri Hulu Regency.*
3. *Kuantan Singingi has 15 Subdistricts : Kuantan Mudik, Hulu Kuantan, Gunung Toar, Pucuk Rantau, Singingi, Singingi Hilir, Kuantan Tengah, Sentajo Raya, Benai, Kuantan Hilir, Pangean, Logas Tanah Darat, Kuantan Hilir Seberang, Cerenti, and Inuman.*



**ULASAN**

Wilayah Kabupaten Kuantan Singingi pada awalnya adalah beberapa kecamatan dibawah Kabupaten Indragiri Hulu. Berdasarkan Undang-Undang Nomor 53 Tahun 1999 Kabupaten Indragiri Hulu dimekarkan menjadi 2 Kabupaten yaitu Kabupaten Indragiri Hulu dan Kuantan Singingi. Saat ini Kabupaten Kuantan Singingi telah menjadi sebuah Kabupaten definitif yang mempunyai 15 kecamatan.

Jarak antara Ibukota Kabupaten ke Ibukota Kecamatan :

1. Teluk Kuantan – Lubuk Jambi : 22 Km
2. Teluk Kuantan – Lubuk Ambacang : 33 Km
3. Teluk Kuantan – Kampung Baru : 10 Km
4. Teluk Kuantan – Pangkalan : 70 Km
5. Teluk Kuantan – Muara Lembu : 35 Km
6. Teluk Kuantan – Koto Baru : 52 Km
7. Teluk Kuantan – Koto Sentajo : 8 Km
8. Teluk Kuantan – Benai : 10 Km
9. Teluk Kuantan – Baserah : 36 Km
10. Teluk Kuantan – Koto Rajo : 45 Km
11. Teluk Kuantan – Pangean : 30 Km
12. Teluk Kuantan – Perhentian Luas : 48 Km
13. Teluk Kuantan – Cerenti : 60 km
14. Teluk Kuantan – Inuman : 47 Km

Berdasarkan posisi geografisnya,

**DESCRIPTION**

*Kuantan Singingi Regency region initially a few Subdistricts that are under the Indragiri Hulu Regency. Based on Act No. 53 of 1999 Regency of Indragiri Hulu Subdistrict is divided into 2 regencies, they are Indragiri Hulu Regency and Kuantan Singingi Regency. Currently Kuantan Singingi Regency has become a definitive Subdistrict that has 15 Subdistricts.*

*Distance between Regency Capital to Subdistrict Capital :*

1. *Teluk Kuantan – Lubuk Jambi : 22 Km*
2. *Teluk Kuantan – Lubuk Ambacang : 33 Km*
3. *Teluk Kuantan – Kampung Baru : 10 Km*
4. *Teluk Kuantan – Pangkalan : 70 Km*
5. *Teluk Kuantan – Muara Lembu : 35 Km*
6. *Teluk Kuantan – Koto Baru : 52 Km*
7. *Teluk Kuantan – Koto Sentajo : 8 Km*
8. *Teluk Kuantan – Benai : 10 Km*
9. *Teluk Kuantan – Baserah : 36 Km*
10. *Teluk Kuantan – Koto Rajo : 45 Km*
11. *Teluk Kuantan – Pangean : 30 Km*
12. *Teluk Kuantan – Perhentian Luas : 48 Km*
13. *Teluk Kuantan – Cerenti : 60 km*
14. *Teluk Kuantan – Inuman : 47 Km*

*In terms of geographic position,*

Kabupaten Kuantan Singingi memiliki batas-batas : Utara – Kabupaten Kampar dan Kabupaten Pelalawan, Selatan – Provinsi Jambi, Barat – Provinsi Sumatera Barat, Timur – Kabupaten Indragiri Hulu.

Kabupaten Kuantan Singingi pada umumnya beriklim tropis dengan curah hujan pada 2018 berkisar antara 139,80 – 463,90 mm per tahun

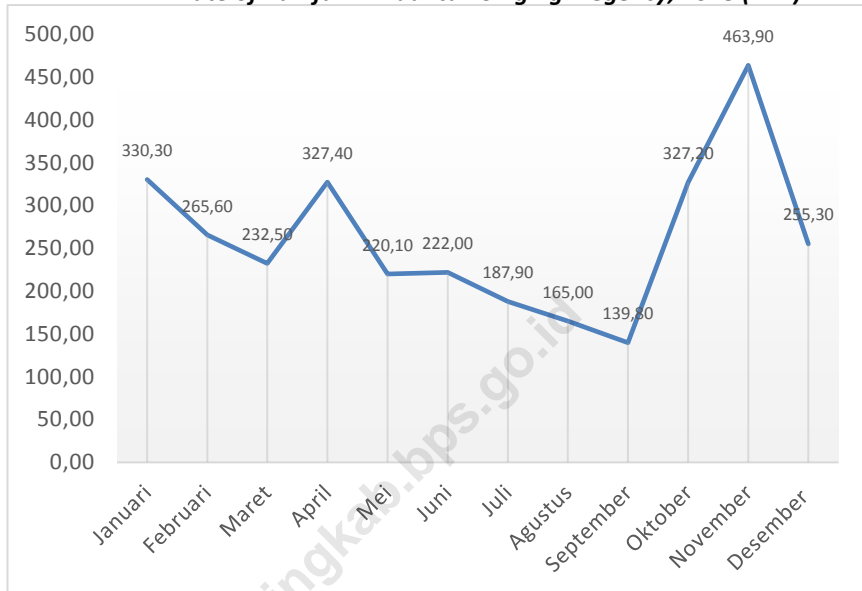
*Kuantan Singingi has boundaries as follows : North – Kampar Regency and Pelalawan Regency, South – Jambi Province, West – Sumatera Barat Province, East – Indragiri Hulu Regency.*

*Kuantan Singingi regency has tropical climate with the rainfall between 139,80 – 463,90 mm yearly.*

<https://kuansingkab.bps.go.id>

**Gambar 1.1** Rata-rata Curah Hujan di Kabupaten Kuantan Singingi, 2018  
**Picture** (mm)

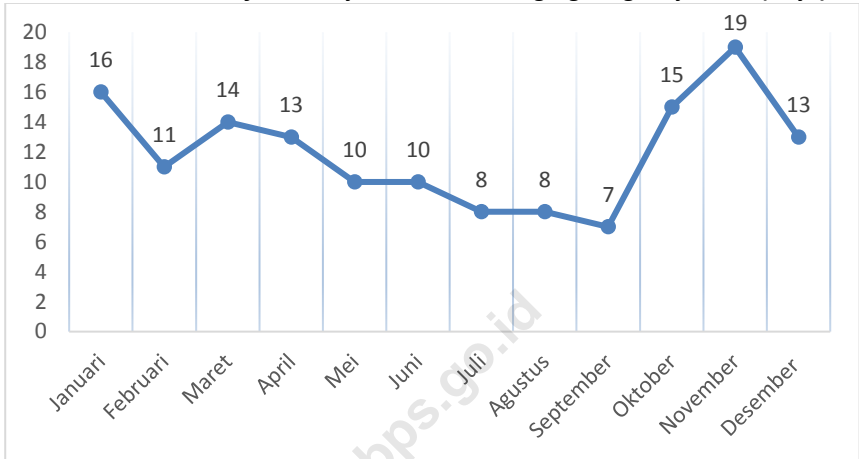
**Rate of Rainfall in Kuantan Singingi Regency, 2018 (mm)**



Sumber / Source : Dinas Pertanian Kabupaten Kuantan Singingi / Agriculture Service of Kuantan Singingi Regency

**Gambar 1.2** Rata-rata Hari Hujan di Kabupaten Kuantan Singingi, 2018  
**Picture** (Hari)

*Rate of Rain days in Kuantan Singingi Regency, 2018 (days)*



Sumber / Source : Dinas Pertanian Kabupaten Kuantan Singingi / Agriculture Service of Kuantan Singingi Regency

### 1.1 Keadaan Geografi/*Geography Condition*

**Tabel 1.1.1** Luas Daerah Menurut Kecamatan di Kabupaten Kuantan Singingi, 2018  
**Table** *Wide Area of Kuantan Singingi Regency by Subdistrict, 2018*

Kecamatan <i>Subdistrict</i>	Ibukota Kecamatan <i>Capital of Sub District</i>	Luas (km <sup>2</sup> ) <i>Total Area</i> <i>(square.km)</i>
(1)	(2)	(3)
1. Kuantan Mudik	Lubuk Jambi	564,28
2. Hulu Kuantan	Lubuk Ambacang	384,40
3. Gunung Toar	Kampung Baru	165,25
4. Pucuk Rantau	Pangkalan	821,64
5. Singingi	Muara Lembu	1 953,66
6. Singingi Hilir	Koto Baru	1 530,97
7. Kuantan Tengah	Teluk Kuantan	270,74
8. Sentajo Raya	Koto Sentajo	145,70
9. Benai	Benai	124,66
10. Kuantan Hilir	Baserah	148,77
11. Pangean	Pangean	145,32
12. Logas Tanah Darat	Perhentian Luas	380,34
13. Kuantan Hilir Seberang	Koto Rajo	114,29
14. Cerenti	Cerenti	456,00
15. Inuman	Inuman	450,01
<b>Kabupaten Kuantan Singingi</b>	<b>Teluk Kuantan</b>	<b>7 656,03</b>

Lanjutan Tabel/*Continued Table 1.1.1*

Kecamatan <i>Subdistrict</i>	Persentase terhadap Luas Kabupaten/Kota <i>Percentage to Regency/Municipality's Area</i>	Jarak ke Ibukota <i>Distance to the Capital</i>
(1)	(4)	(5)
1. Kuantan Mudik	7,37	22
2. Hulu Kuantan	5,02	33
3. Gunung Toar	2,16	10
4. Pucuk Rantau	10,73	70
5. Singingi	25,52	35
6. Singingi Hilir	20,00	52
7. Kuantan Tengah	3,54	0
8. Sentajo Raya	1,90	8
9. Benai	1,63	10
10. Kuantan Hilir	1,94	36
11. Pangean	1,90	30
12. Logas Tanah Darat	4,97	48
13. Kuantan Hilir Seberang	1,49	45
14. Cerenti	5,96	60
15. Inuman	5,88	47
<b>Kabupaten Kuantan Singingi</b>	<b>100</b>	<b>0</b>

Sumber / Pemerintah Daerah Kabupaten Kuantan Singingi / *The Regional*  
 Source : *Government of Kuantan Singingi Regency*

## 1.2 Keadaan Iklim/*Climate Condition*

**Tabel 1.2.1** Rata-rata Curah Hujan di Kabupaten Kuantan Singingi, 2014-2018 (mm)  
**Table** *Rate of Rainfall in Kuantan Singingi Regency, 2014-2018 (mm)*

Bulan <i>Month</i>	Curah Hujan (mm)				
	2014	2015	2016	2017	2018
(1)	(2)	(3)	(4)	(5)	(6)
Januari	154,73	186,87	327,00	139,00	330,30
Februari	108,25	176,00	212,00	304,00	265,60
Maret	149,45	393,11	305,00	307,00	232,50
April	245,22	205,78	179,00	131,00	327,40
Mei	297,45	200,18	192,00	326,00	220,10
Juni	110,00	94,54	93,00	173,00	222,00
Juli	114,91	30,29	297,00	145,00	187,90
Agustus	269,55	101,67	88,40	216,00	165,00
September	112,64	47,98	194,00	215,00	139,80
Oktober	130,18	25,57	135,90	166,00	327,20
November	329,85	498,70	448,00	92,00	463,90
Desember	266,20	332,50	23,60	92,00	255,30
<b>Rata-rata</b> <i>Rate</i>	<b>223,31</b>	<b>191,10</b>	<b>207,91</b>	<b>192,17</b>	<b>261,42</b>

Sumber / *Source* : Dinas Pertanian Kabupaten Kuantan Singingi / *Agriculture Service of Kuantan Singingi Regency*

**Tabel 1.2.2** Rata-rata Hari Hujan di Kabupaten Kuantan Singingi, 2014-2018 (hari)  
**Table** *Rate of Rain days in Kuantan Singingi Regency, 2014-2018*

Bulan Month	Hari Hujan (hari) <i>Rain days (days)</i>				
	2014	2015	2016	2017	2018
(1)	(2)	(3)	(4)	(5)	(6)
Januari	11	10	18	7	16
Februari	4	9	10	12	11
Maret	7	16	12	13	14
April	13	12	11	12	13
Mei	13	9	12	10	10
Juni	5	9	5	7	10
Juli	3	1	13	7	8
Agustus	10	5	5	7	8
September	5	3	9	10	7
Oktober	6	3	8	7	15
November	15	18	19	5	19
Desember	13	16	5	5	13
<b>Rata-rata</b> <i>Rate</i>	<b>9</b>	<b>9</b>	<b>11</b>	<b>8</b>	<b>12</b>

Sumber / Source : Dinas Pertanian Kabupaten Kuantan Singingi / Agriculture Service of Kuantan Singingi Regency



**Tabel 1.2.3** Jumlah Titik Api Menurut Kecamatan di Kabupaten Kuantan Singingi, 2014-2018  
**Table** Number of Hot Spot by Subdistrict in Kuantan Singingi Regency, 2014-2018

Kecamatan Subdistrict	2014	2015	2016	2017	2018
(1)	(2)	(3)	(4)	(5)	(6)
1. Kuantan Mudik	31	24	-	-	2
2. Hulu Kuantan	-	6	-	1	-
3. Gunung toar	2	-	8	-	-
4. Pucuk Rantau	61	67	-	2	-
5. Singingi	15	11	-	3	1
6. Singingi Hilir	6	19	3	3	-
7. Kuantan Tengah	2	1	-	-	-
8. Sentajo Raya	1	1	-	-	-
9. Benai	7	-	-	1	1
10. Kuantan Hilir	9	1	-	-	-
11. Pangean	4	3	-	1	-
12. Logas Tanah Darat	5	23	-	2	-
13. Kuantan Hilir Seberang	2	2	-	-	-
14. Cerenti	5	4	-	-	-
15. Inuman	4	1	-	1	-
<b>Jumlah Total</b>	<b>154</b>	<b>163</b>	<b>11</b>	<b>14</b>	<b>4</b>

Sumber / Source : Dinas Lingkungan Hidup Kabupaten Kuantan Singingi /  
 Environment Service of Kuantan Singingi Regency

BAB Chapter

# 2

PEMERINTAHAN/GOVERNMENT

Jumlah Anggota DPRD

Number of Parliament Members

**35** orang  
people

Jumlah PNS

Number of Civil Servants

**5266**  
orang people





## PENJELASAN TEKNIS

## TECHNICAL NOTES

- |   |   |
|---|---|
| <p>1. Anggota Dewan Perwakilan Rakyat Daerah (DPRD) dipilih melalui pemilihan umum (pemilu) dan dilantik dalam masa jabatan lima tahun.</p>   | <p>1. <i>Regional House of Representative (DPRD) members are elected through a general election and appointed for a five years membership.</i></p>  |
| <p>2. Susunan Pemerintahan Kabupaten Kuantan Singingi terdiri dari Bupati, Wakil Bupati, Lembaga Tinggi Negara, Dinas Daerah, Lembaga Pemerintah Non Kementerian</p>  | <p>2. <i>The Government structure of the Kuantan Singingi Regency of Regent, Vice-Regent, state supreme agencies. Local agencies, non ministerial institutions.</i></p>                           |
| <p>3. <b>Realisasi Penerimaan dan Pengeluaran Pemerintah Kabupaten</b> adalah realisasi/perhitungan APBD Provinsi pada tiap tahun anggaran.</p>   | <p>3. <b><i>Actual revenue and expenditure of Regency Government</i></b> is the realization/provincial budget calculations for every fiscal year.</p>   |
| <p>4. <b>Pendapatan Asli Daerah (PAD)</b> adalah pendapatan yang diperoleh daerah yang dipungut berdasarkan peraturan daerah sesuai dengan peraturan perundang-undangan, guna keperluan daerah yang bersangkutan dalam membiayai kegiatannya.</p> | <p>4. <b><i>Original Local Government Revenue</i></b> is revenue that withheld based on local regulations in accordance with the legislation, for the purposes of financing their activities.</p> |
| <p>5. <b>Dana Perimbangan</b> adalah dana yang bersumber dari pendapatan APBN yang dialokasikan kepada Daerah untuk mendanai kebutuhan daerah dalam rangka pelaksanaan desentralisasi.</p>  | <p>5. <b><i>Balanced Budget</i></b> is the fund coming from the state budget that allocated to regions to fund their needs in the context of decentralization</p>                                 |

## ULASAN

Pada tahun 2001 saat awal terbentuknya Kabupaten Kuantan Singingi terdiri dari 6 kecamatan definitif dan 6 kecamatan pembantu, yang mencakup 10 kelurahan, 189 desa definitif dan satu desa persiapan. Berdasarkan Perda No. 16 tahun 2002, maka pada tahun 2002 Kabupaten Kuantan Singingi menjadi 12 kecamatan definitif dengan 10 kelurahan dan 190 desa definitif.

Pada Juli 2012, terjadi lagi pemekaran. Kabupaten Kuantan Singingi dimekarkan menjadi 15 kecamatan, dengan tambahan Kecamatan Pucuk Rantau, Kecamatan Sentajo Raya, dan Kecamatan Kuantan Hilir Seberang. Kini, Kabupaten Kuantan Singingi terdiri dari 15 kecamatan dengan 11 kelurahan dan 218 desa.

Hingga Desember 2018 tercatat sebanyak 5.266 Pegawai Negeri Sipil yang bekerja di Pemerintah Daerah Kabupaten Kuantan Singingi baik di lingkungan Kabupaten maupun Kecamatan.

Dalam Perencanaan Anggaran dan Belanja Daerah, Pemerintah menganut prinsip anggaran berimbang dan dinamis. Realisasi penerimaan keuangan Kabupaten Kuantan Singingi hingga Desember 2018 berjumlah Rp 1.379,04 Milyar. Meningkat dari penerimaan pada akhir tahun 2017 (Rp 1.352,46 Milyar).

Realisasi belanja daerah Kabupaten Kuantan Singingi pada tahun 2018 sebesar 1.344,12 Milyar rupiah, naik dari tahun 2017.

## DESCRIPTION

*In 2001 when the initial formation of Kuantan Singingi Regency consist of 6 Subdistricts definitive and 6 Subdistrict no definitive, has 10 kelurahans, 189 villages and one village non definitive. But with based law number 16, 2002 year there are 12 Subdistrict and 10 kelurahans and 190 definitive villages.*

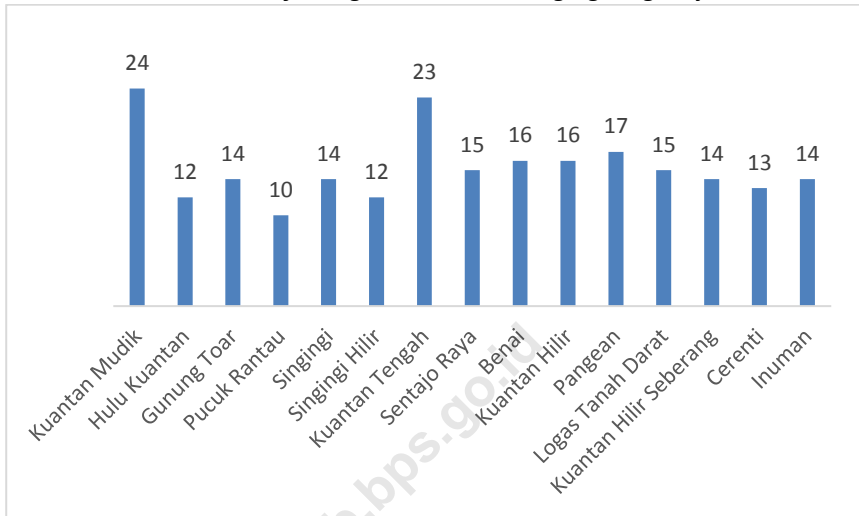
*In July 2012, Kuantan Singingi Regency was divided into 15 Subdistrict, with Pucuk Rantau Subdistrict, Sentajo Raya Subdistrict, and Kuantan Hilir Subdistrict as New Subdistrict. Now, in Kuantan Singingi Regency are 15 Subdistricts and 11 kelurahans and 218 villages.*

*Until December 2018 has counted 5.266 civil servants that worked at Kuantan Singingi Regional Government in Regency and Subdistrict.*

*In planning the state budget the government adopts a balanced and dynamic budget principle. The realization of regional financial revenue of Kuantan Singingi Regency until December 2018 was 1.379,04 billion rupiah. Increase than revenue at the end of 2017 (1.352,46 billion rupiah).*

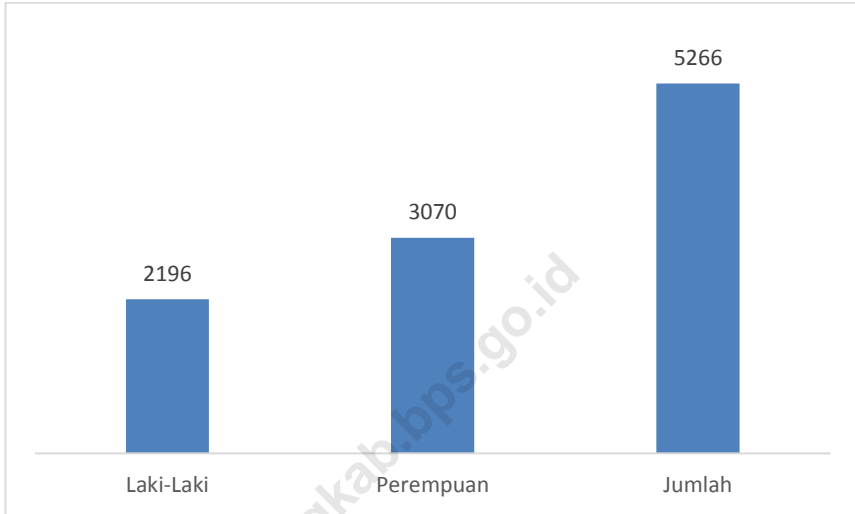
*The realization of APBD of Kuantan Singingi Regency at 2018 was 1.344,12 billion rupiah, increase from 2017.*

**Gambar 2.1** Jumlah Desa/Kelurahan di Kabupaten Kuantan Singingi, 2018  
**Picture** Number of Villages in Kuantan Singingi Regency, 2018



Sumber / Source : Master File Desa (MFD) Online, BPS Kabupaten Kuantan Singingi / MFD Online, BPS - Statistic of Kuantan Singingi Regency

**Gambar 2.2** Jumlah Pegawai Negeri Sipil Menurut Jenis Kelamin, 2018  
**Picture** Number of Civil Servants by Sex, 2018



Sumber / Source : Badan Kepegawaian, Pendidikan, dan Pelatihan Kabupaten Kuantan Singingi / Civil Service, Education, and Training of Kuantan Singingi Regency

## 2.1 Wilayah Administratif/*Administrative Area*

**Tabel 2.1.1** Jumlah Desa Menurut Kecamatan di Kabupaten Kuantan Singingi, 2014-2018  
**Table** *Number of Villages by Sub District in Kuantan Singingi Regency, 2014-2018*

Kecamatan <i>Subdistrict</i>	2014	2015	2016	2017	2018
(1)	(2)	(3)	(4)	(5)	(6)
1. Kuantan Mudik	23	23	23	23	23
2. Hulu Kuantan	12	12	12	12	12
3. Gunung toar	14	14	14	14	14
4. Pucuk Rantau	10	10	10	10	10
5. Singingi	13	13	13	13	13
6. Singingi Hilir	12	12	12	12	12
7. Kuantan Tengah	20	20	20	20	20
8. Sentajo Raya	14	14	14	14	14
9. Benai	15	15	15	15	15
10. Kuantan Hilir	14	14	14	14	14
11. Pangean	17	17	17	17	17
12. Logas Tanah Darat	15	15	15	15	15
13. Kuantan Hilir Seberang	14	14	14	14	14
14. Cerenti	11	11	11	11	11
15. Inuman	14	14	14	14	14
<b>Kabupaten Kuantan Singingi</b>	<b>218</b>	<b>218</b>	<b>218</b>	<b>218</b>	<b>218</b>

Sumber / *Master File Desa (MFD) Online, BPS Kabupaten Kuantan Singingi /*  
 Source : *MFD Online, BPS - Statistic of Kuantan Singingi Regency*



**Tabel 2.1.2** Jumlah Kelurahan Menurut Kecamatan di Kabupaten Kuantan Singingi, 2014-2018  
**Table** Number of Kelurahan by Sub District in Kuantan Singingi Regency, 2014-2018

Kecamatan Subdistrict	2014	2015	2016	2017	2018
(1)	(2)	(3)	(4)	(5)	(6)
1. Kuantan Mudik	1	1	1	1	1
2. Hulu Kuantan	-	-	-	-	-
3. Gunung toar	-	-	-	-	-
4. Pucuk Rantau	-	-	-	-	-
5. Singingi	1	1	1	1	1
6. Singingi Hilir	-	-	-	-	-
7. Kuantan Tengah	3	3	3	3	3
8. Sentajo Raya	1	1	1	1	1
9. Benai	1	1	1	1	1
10. Kuantan Hilir	2	2	2	2	2
11. Pangean	-	-	-	-	-
12. Logas Tanah Darat	-	-	-	-	-
13. Kuantan Hilir Seberang	-	-	-	-	-
14. Cerenti	2	2	2	2	2
15. Inuman	-	-	-	-	-
<b>Kabupaten Kuantan Singingi</b>	<b>11</b>	<b>11</b>	<b>11</b>	<b>11</b>	<b>11</b>

Sumber / Master File Desa (MFD) Online, BPS Kabupaten Kuantan Singingi /  
 Source : MFD Online, BPS - Statistic of Kuantan Singingi Regency

**Tabel 2.1.3** Status Daerah Per Kecamatan di Kabupaten Kuantan Singingi, 2018  
**Table** Areas of Status per Subdistrict in Kuantan Singingi Regency, 2018

Kecamatan <i>Subdistrict</i>	Jumlah Desa/ Kelurahan <i>Number of Villages</i>	Status Status	
		Perkotaan <i>Urban</i>	Perdesaan <i>Rural</i>
(1)	(2)	(3)	(4)
1. Kuantan Mudik	24	1	23
2. Hulu Kuantan	12	-	12
3. Gunung Toar	14	-	14
4. Pucuk Rantau	10	-	10
5. Singingi	14	7	7
6. Singingi Hilir	12	-	12
7. Kuantan Tengah	23	7	16
8. Sentajo Raya	15	-	15
9. Benai	16	2	14
10. Kuantan Hilir	16	1	15
11. Pangean	17	-	17
12. Logas Tanah Darat	15	-	15
13. Kuantan Hilir Seberang	14	-	14
14. Cerenti	13	1	12
15. Inuman	14	-	14
<b>Jumlah Total</b>	<b>229</b>	<b>19</b>	<b>210</b>

Sumber / Source : Master File Desa (MFD) Online, BPS Kabupaten Kuantan Singingi / MFD Online, BPS - Statistic of Kuantan Singingi Regency

**Tabel 2.1.4**  
**Table**

**Nama Desa/Kelurahan dan Status Pemerintahan di Kabupaten Kuantan Singingi, 2018**  
***The Name of Villages and Status in Kuantan Singingi Regency, 2018***

Kecamatan <i>Subdistrict</i>	Kode Desa Desa / Kelurahan <i>Villages</i>	Status Pemerintahan <i>Status</i>
(1)	(2)	(3)
(010) Kuantan Mudik	(005) Pantai	Desa
	(006) Air Buluh	Desa
	(007) Lubuk Ramo	Desa
	(008) Koto Cengar	Desa
	(009) Seberang Cengar	Desa
	(010) Sangau	Desa
	(011) Banjar Padang	Desa
	(012) Lubuk Jambi	Kelurahan
	(013) Koto Lubuk Jambi	Desa
	(014) Kasang	Desa
	(016) Aur Duri	Desa
	(017) Bukit Kauman	Desa
	(018) Sungai Manau	Desa
	(028) Saik	Desa
	(029) Pebaun Hulu	Desa
	(030) Pebaun Hilir	Desa
	(031) Kinali	Desa
	(032) Pulau Binjai	Desa
	(033) Seberang Pantai	Desa
	(034) Luai	Desa
(035) Rantau Sialang	Desa	
(036) Banjar Guntung	Desa	
(038) Bukit Pedusunan	Desa	
(041) Muaro Tombang	Desa	

Sumber / Source : Sekretariat Daerah Kabupaten Kuantan Singingi / *The Regional Secretariat of Kuantan Singingi Regency*

Lanjutan Tabel/*Continued Table 2.1.4*

Kecamatan <i>Subdistrict</i>	Kode Desa Desa / Kelurahan <i>Villages</i>	Status Pemerintahan <i>Status</i>
(1)	(2)	(3)
(011) Hulu Kuantan	(001) Sungai Kelelawar	Desa
	(002) Sungai Alah	Desa
	(003) Lubuk Ambacang	Desa
	(004) Koto Kombu	Desa
	(005) Sumpu	Desa
	(006) Inuman	Desa
	(007) Tanjung Medang	Desa
	(008) Mudik Ulo	Desa
	(009) Sungai Pinang	Desa
	(010) Tanjung	Desa
	(011) Serosah	Desa
	(012) Sampurago	Desa
(012) Gunung Toar	(001) Pulau Rumput	Desa
	(002) Koto Gunung	Desa
	(003) Teluk Beringin	Desa
	(004) Pulau Mungkur	Desa
	(005) Seberang Gunung	Desa
	(006) Teberau Panjang	Desa
	(007) Gunung	Desa
	(008) Toar	Desa
	(009) Kampung Baru	Desa
	(010) Petapahan	Desa
	(011) Lubuk Terantang	Desa
	(012) Siberobah	Desa
	(013) Pisang Berebus	Desa
	(014) Seberang Sungai	Desa

Sumber / *Source* : Sekretariat Daerah Kabupaten Kuantan Singingi / *The Regional Secretariat of Kuantan Singingi Regency*

Lanjutan Tabel/*Continued Table 2.1.4*

Kecamatan <i>Subdistrict</i>	Kode Desa Desa / Kelurahan <i>Villages</i>	Status Pemerintahan <i>Status</i>
(1)	(2)	(3)
(013) Pucuk Rantau	(001) Perhentian Sungkai	Desa
	(002) Sungai Besar	Desa
	(003) Sungai Besar Hilir	Desa
	(004) Ibul	Desa
	(005) Kampung Baru Ibul	Desa
	(006) Pangkalan	Desa
	(007) Muaro Tobek	Desa
	(008) Muaro Tiu Makmur	Desa
	(009) Muara Petai	Desa
	(010) Setiang	Desa
(020) Singingi	(001) Pangkalan Indarung	Desa
	(002) Pulau Padang	Desa
	(003) Muara Lembu	Kelurahan
	(004) Logas	Desa
	(005) Sungai Bawang	Desa
	(006) Air Mas	Desa
	(007) Sumber Datar	Desa
	(008) Sungai Keranji	Desa
	(009) Pasir Emas	Desa
	(010) Sungai Sirih	Desa
	(011) Kebun Lado	Desa
	(013) Sungai Kuning	Desa
	(014) Petai Baru	Desa
	(015) Logas Hilir	Desa

Sumber / *Source* : Sekretariat Daerah Kabupaten Kuantan Singingi / *The Regional Secretariat of Kuantan Singingi Regency*

Lanjutan Tabel/*Continued Table 2.1.4*

Kecamatan <i>Subdistrict</i>	Kode Desa Desa / Kelurahan <i>Villages</i>	Status Pemerintahan <i>Status</i>
(1)	(2)	(3)
(021) Singingi Hilir	(001) Petai	Desa
	(002) Sungai Buluh	Desa
	(003) Simpang Raya	Desa
	(004) Koto Baru	Desa
	(005) Sumber Jaya	Desa
	(006) Suka Damai	Desa
	(007) Muara Bahan	Desa
	(008) Bukit Raya	Desa
	(009) Beringin Jaya	Desa
	(010) Sukamaju	Desa
	(011) Sungai Paku	Desa
	(012) Tanjung Pauh	Desa
(030) Kuantan Tengah	(001) Bandar Alai	Desa
	(002) Pulau Kedundung	Desa
	(003) Pulau Aro	Desa
	(004) Seberang Taluk	Desa
	(005) Pulau Baru	Desa
	(006) Koto Tuo	Desa
	(007) Kopah	Desa
	(008) Jaya	Desa
	(009) Munsalo	Desa
	(015) Beringin Taluk	Desa
(016) Sawah	Desa	
(017) Pasar Taluk	Kelurahan	
(018) Koto Taluk	Desa	
(019) Simpang Tiga	Kelurahan	

Sumber / *Source* : Sekretariat Daerah Kabupaten Kuantan Singingi / *The Regional Secretariat of Kuantan Singingi Regency*

Lanjutan Tabel/*Continued Table 2.1.4*

Kecamatan <i>Subdistrict</i>	Kode Desa Desa / Kelurahan <i>Villages</i>	Status Pemerintahan <i>Status</i>
(1)	(2)	(3)
	(020) Pulau Godang	Desa
	(021) Koto Kari	Desa
	(022) Pintu Gobang	Desa
	(023) Jake	Desa
	(024) Sitorajo	Desa
	(025) Seberang Teluk Hilir	Desa
	(026) Sungai Jering	Kelurahan
	(027) Titian Modang Kopah	Desa
	(028) Pulau Banjar Kari	Desa
(031) Sentajo Raya	(001) Pulau Kopung	Desa
	(002) Kampung Baru Sentajo	Desa
	(003) Koto Sentajo	Desa
	(004) Muaro Sentajo	Desa
	(005) Pulau Komang	Desa
	(006) Beringin Jaya	Kelurahan
	(007) Jalur Patah	Desa
	(008) Teratak Air Hitam	Desa
	(009) Parit Teratak Air Hitam	Desa
	(010) Seberang Teratak Air Hitam	Desa
	(011) Geringging Baru	Desa
	(012) Marsawa	Desa
	(013) Langsung Hulu	Desa
	(014) Muara Langsung	Desa
	(015) Geringging Jaya	Desa

Sumber / Source : Sekretariat Daerah Kabupaten Kuantan Singingi / *The Regional Secretariat of Kuantan Singingi Regency*

Lanjutan Tabel/*Continued Table 2.1.4*

Kecamatan <i>Subdistrict</i>	Kode Desa Desa / Kelurahan <i>Villages</i>	Status Pemerintahan <i>Status</i>	
(1)	(2)	(3)	
(040) Benai	(001) Koto Benai	Desa	
	(002) Talontam	Desa	
	(003) Banjar Benai	Desa	
	(004) Gunung Kesiangan	Desa	
	(005) Banjar Lopak	Desa	
	(006) Pulau Kalimantan	Desa	
	(007) Tanjung	Desa	
	(008) Pulau Ingu	Desa	
	(009) Simandolak	Desa	
	(012) Tebing Tinggi	Desa	
	(013) Pulau Lancang	Desa	
	(014) Pulau Tongah	Desa	
	(015) Ujung Tanjung	Desa	
	(016) Siberakun	Desa	
	(017) Benai	Kelurahan	
	(018) Benai Kecil	Desa	
	(050) Kuantan Hilir	(020) Pulau Kijang	Desa
		(021) Banuaran	Desa
(022) Koto Tuo		Desa	
(023) Pasar Usang Baserah		Kelurahan	
(024) Pulau Madinah		Desa	
(025) Kampung Tengah		Desa	
(026) Kepala Pulau		Desa	
(035) Kampung Medan		Desa	
(036) Pasar Baru Baserah		Kelurahan	
(037) Simpang Tanah Lapang		Desa	
(038) Kampung Madura	Desa		

Sumber / *Source* : Sekretariat Daerah Kabupaten Kuantan Singingi / *The Regional Secretariat of Kuantan Singingi Regency*



Lanjutan Tabel/*Continued Table 2.1.4*

Kecamatan <i>Subdistrict</i>	Kode Desa Desa / Kelurahan <i>Villages</i>	Status Pemerintahan <i>Status</i>
(1)	(2)	(3)
	(039) Rawang Bonto	Desa
	(040) Dusun Tuo	Desa
	(041) Gunung Melintang	Desa
	(042) Teratak Baru	Desa
	(043) Simpang Pulau Beralo	Desa
(051) Pangean	(001) Pematang	Desa
	(002) Padang Kunik	Desa
	(003) Padang Tanggung	Desa
	(004) Teluk Pauh	Desa
	(005) Tanah Bekali	Desa
	(006) Pulau Deras	Desa
	(007) Pulau Kumpai	Desa
	(008) Pulau Tengah	Desa
	(009) Koto Pangean	Desa
	(010) Sukaping	Desa
	(011) Pulau Rengas	Desa
	(012) Pauh Angit	Desa
	(013) Rawang Binjai	Desa
	(014) Pasar Baru Pangean	Desa
	(015) Pauh Angit Hulu	Desa
	(016) Sako	Desa
	(017) Sungai Langsung	Desa

Sumber / Source : Sekretariat Daerah Kabupaten Kuantan Singingi / *The Regional Secretariat of Kuantan Singingi Regency*

Lanjutan Tabel/*Continued Table 2.1.4*

Kecamatan <i>Subdistrict</i>	Kode Desa Desa / Kelurahan <i>Villages</i>	Status Pemerintahan <i>Status</i>
(1)	(2)	(3)
(052) Logas Tanah Darat	(001) Sikijang	Desa
	(002) Teratak Rendah	Desa
	(003) Perhentian Luas	Desa
	(004) Logas	Desa
	(005) Sungai Rambai	Desa
	(006) Rambahan	Desa
	(007) Lubuk Kebun	Desa
	(008) Situgal	Desa
	(009) Hulu Teso	Desa
	(010) Sukaraja	Desa
	(011) Sako Margasari	Desa
	(012) Giri Sako	Desa
	(013) Kuantan Sako	Desa
	(014) Sidodadi	Desa
	(015) Bumi Mulya	Desa
(053) Kuantan Hilir Seberang	(001) Tanjung Pisang	Desa
	(002) Pengalihan	Desa
	(003) Kasang Limau Sundai	Desa
	(004) Teratak Jering	Desa
	(005) Koto Rajo	Desa
	(006) Danau	Desa
	(007) Lumbok	Desa
	(008) Pelukahan	Desa
	(009) Pulau Baru	Desa
	(010) Tanjung	Desa
	(011) Sungai Serik	Desa

Sumber / *Source* : Sekretariat Daerah Kabupaten Kuantan Singingi / *The Regional Secretariat of Kuantan Singingi Regency*

Lanjutan Tabel/*Continued Table 2.1.4*

Kecamatan <i>Subdistrict</i>	Kode Desa Desa / Kelurahan <i>Villages</i>	Status Pemerintahan <i>Status</i>
(1)	(2)	(3)
	(012) Rawang Oguang	Desa
	(013) Pulau Kulur	Desa
	(014) Pulau Beralo	Desa
(060) Cerenti	(003) Sikakak	Desa
	(004) Pulau Jambu	Desa
	(005) Pulau Bayur	Desa
	(006) Pulau Panjang Cerenti	Desa
	(007) Teluk Pauh	Desa
	(008) Pesikaian	Desa
	(009) Koto Cerenti	Desa
	(010) Koto Peraku	Kelurahan
	(011) Pasar Cerenti	Kelurahan
	(012) Kampung Baru	Desa
	(013) Kompe Berangin	Desa
	(014) Tanjung Medan	Desa
	(015) Kampung Baru Timur	Desa

Sumber / *Source* : Sekretariat Daerah Kabupaten Kuantan Singingi / *The Regional Secretariat of Kuantan Singingi Regency*

Lanjutan Tabel/*Continued Table 2.1.4*

Kecamatan <i>Subdistrict</i>	Kode Desa Desa / Kelurahan <i>Villages</i>	Status Pemerintahan <i>Status</i>
(1)	(2)	(3)
(061) Inuman	(001) Pulau Panjang Hulu	Desa
	(002) Pulau Panjang Hilir	Desa
	(003) Bedeng Sikuran	Desa
	(004) Banjar Nantigo	Desa
	(005) Pasar Inuman	Desa
	(006) Pulau Sipan	Desa
	(007) Pulau Busuk	Desa
	(008) Koto Inuman	Desa
	(009) Sigaruntang	Desa
	(010) Pulau Busuk Jaya	Desa
	(011) Seberang Pulau Busuk	Desa
	(012) Ketaping Jaya	Desa
	(013) Lebu Lurus	Desa
	(014) Kampung Baru Koto	Desa

Sumber / *Source* : Sekretariat Daerah Kabupaten Kuantan Singingi / *The Regional Secretariat of Kuantan Singingi Regency*

## 2.2 Pemilihan Umum/*General Election*

**Tabel 2.2.1** Nama – Nama Pejabat Bupati di Kabupaten Kuantan Singingi, 2000-2018  
**Table** *The Name of Bupati in Kuantan Singingi Regency, 2000-2018*

Nama Pejabat <i>Leader's Name</i>	Jabatan <i>Position</i>	Masa Jabatan <i>Periode</i>
(1)	(2)	(3)
1. Drs. Rusdi S. Abrus	Bupati	Tahun 2000 – 2001
2. Drs. H. Asrul Ja'afar	Bupati	Tahun 2001 – 2005
3. H. Sukarmis	Bupati	Tahun 2006 – 2011
4. H. Sukarmis	Bupati	Tahun 2011 - 2015
5. Drs. H. Mursini, M.Si	Bupati	Tahun 2016 - Sekarang

Sumber / *Source* : Sekretariat DPRD Kabupaten Kuantan Singingi / *Regional Representative Secretariat of Kuantan Singingi Regency*

**Tabel 2.2.2** Nama Ketua DPRD di Kabupaten Kuantan Singingi, 2000 – 2018  
**Table** *The Name of DPRD Head in Kuantan Singingi Regency, 2000 – 2018*

	Nama Name	Masa Jabatan Period
	(1)	(2)
1.	H. Sukarmis	Tahun 2000 – 2004
2.	H. Sukarmis	Tahun 2004 – 2006
3.	Marwan Yohanis, S.Sos	Tahun 2006 – 2009
4.	Muslim, S.Sos	Tahun 2009 – 2014
5.	Andi Putra, SH	Tahun 2014 - Sekarang

Sumber / Source : Sekretariat DPRD Kabupaten Kuantan Singingi / *Regional Representative Secretariat of Kuantan Singingi Regency*

**Tabel 2.2.3**  
**Table**

**Banyaknya Anggota DPRD Kabupaten Kuantan Singingi Menurut Komisi dan Jenis Kelamin, 2018**  
**Number of Kuantan Singingi Regency Parliament Members by Commission and Sex, 2018**

Komisi <i>Commission</i>	Laki-Laki <i>Male</i>	Perempuan <i>Female</i>	Jumlah <i>Total</i>
(1)	(2)	(3)	(4)
1. Pimpinan	3	-	3
2. Komisi A	11	-	11
3. Komisi B	9	1	10
4. Komisi C	10	1	11
<b>Jumlah Total</b>	<b>33</b>	<b>2</b>	<b>35</b>
2017	33	2	35
2016	33	2	35
2015	33	2	35

Sumber / Source : Sekretariat DPRD Kabupaten Kuantan Singingi / *Regional Representative Secretariat of Kuantan Singingi Regency*

**Tabel 2.2.4** **Komisi – Komisi di DPRD Kabupaten Kuantan Singingi Dan Anggota – anggotanya, 2018**  
***The Name and Members Parliament Commissions In Kuantan Singingi regency, 2018***

Komisi – Komisi <i>Commissions</i>	Nama Lengkap <i>Full Name</i>	Kedudukan <i>Occupation</i>
(1)	(2)	(3)
	Andi Putra, SH	Ketua DPRD
	Sardiyono A.Md	Wakil Ketua 1
	Alhamra	Wakil Ketua 2
Komisi A	Musliadi, S.Ag	Ketua Komisi A
	Weri Naldi	Wakil Ketua Komisi A
	Maruli Tamba, ST	Sekretaris Komisi A
	Fitri Fita, S.Pi, MM	Anggota Komisi A
	Jons Ade Novendra	Anggota Komisi A
	Drs. H. Darmizar	Anggota Komisi A
	Solehudin, S.Sos	Anggota Komisi A
	Masfar Mahmur, SE	Anggota Komisi A
	Mutiara	Anggota Komisi A
	Andhy Manzauri	Anggota Komisi A
Erdizal Is	Anggota Komisi A	
Komisi B	Andi Nurbai, SP	Ketua Komisi B
	H. Masran Ali, S.Ag	Wakil Ketua Komisi B
	Rosi Atali	Sekretaris Komisi B
	Asnidar, S.Pt	Anggota Komisi B
	H. Sutoyo	Anggota Komisi B
	Naswan, SE	Anggota Komisi B
	Rustam Efendi, S.Sos	Anggota Komisi B
	Jefri Antoni, ST	Anggota Komisi B
	Rino Elpando	Anggota Komisi B
	Raden	Anggota Komisi B



Komisi C	Andi Cahyadi	Ketua Komisi C
	Sarjan M, S.Sos, M.Si	Wakil Ketua Komisi C
	Pangestuti, SH	Sekretaris Komisi C
	Adam, SH, MH	Anggota Komisi C
	Sastra Febriawan, S.Pi, M.Si	Anggota Komisi C
	Mustafa Sailila	Anggota Komisi C
	Agus Samat, Sm, Hk	Anggota Komisi C
	Syafri Said, S.Pd, MM	Anggota Komisi C (PAW)
	Jontikal	Anggota Komisi C
	Wachid Insani	Anggota Komisi C (PAW)
	Warsono	Anggota Komisi C

Sumber / Source : Sekretariat DPRD Kabupaten Kuantan Singingi / *Regional Representative Secretariat of Kuantan Singingi Regency*

**Tabel 2.2.5** Banyaknya Sidang/Rapat Paripurna dan Panitia Menurut Bulan, 2018  
**Table** *Number of Plenary and Committee's Meeting/Session by Month, 2018*

Bulan <i>Month</i>	Jenis Sidang/Rapat <i>Kind of</i>		
	Paripurna <i>Plenary Meeting</i>	Paripurna Istimewa <i>Extra Plenary Meeting</i>	Paripurna Khusus <i>Special Plenary Meeting</i>
(1)	(2)	(3)	(4)
Januari	-	-	-
Februari	-	-	-
Maret	-	-	-
April	1	-	-
Mei	4	-	-
Juni	-	-	-
Juli	2	-	-
Agustus	6	-	-
September	7	-	-
Oktober	6	-	-
Nopember	-	-	-
Desember	4	-	-
<b>Jumlah Total</b>	<b>30</b>	<b>0</b>	<b>0</b>
2017	21	1	0
2016 <sup>1</sup>	*	*	*
2015	25	1	-
2014	30	3	-

Sumber / *Source* : Sekretariat DPRD Kabupaten Kuantan Singingi / *Regional Representative Secretariat of Kuantan Singingi Regency*

Catatan / *Note* : 1. Data Tahun 2016 tidak tersedia / *data at 2016 are not available*

Lanjutan Tabel/*Continued Table 2.2.5*

Bulan <i>Month</i>	Panitia <i>Committee</i>		
	Badan Musyawarah <i>Select Committee</i>	Badan Anggaran <i>Budget Committee</i>	Panitia Khusus <i>Special Committee</i>
(1)	(5)	(6)	(7)
Januari	1	-	-
Februari	1	-	-
Maret	1	-	-
April	1	-	-
Mei	1	-	-
Juni	1	-	-
Juli	1	3	2
Agustus	1	-	-
September	1	-	-
Oktober	1	-	-
Nopember	1	-	-
Desember	1	-	-
<b>Jumlah Total</b>	<b>12</b>	<b>3</b>	<b>2</b>
2017	12	8	5
2016 <sup>1</sup>	*	*	*
2015	17	8	13
2014	15	7	6

Sumber / *Source* : Sekretariat DPRD Kabupaten Kuantan Singingi / *Regional Representative Secretariat of Kuantan Singingi Regency*

Catatan / *Note* : 1. Data Tahun 2016 tidak tersedia / *data at 2016 are not available*

**Tabel 2.2.6**  
**Table**

**Banyaknya Sidang/Rapat Komisi Menurut Bulan, 2018**  
**Number of Commission Meeting/Session By Month, 2018**

Bulan Month	Komisi Commission			Gabungan Komisi
	A	B	C	
(1)	(2)	(3)	(4)	(5)
Januari	1	1	-	-
Februari	-	-	2	-
Maret	2	2	1	-
April	1	1	1	-
Mei	1	1	2	-
Juni	1	3	1	-
Juli	3	-	1	-
Agustus	-	2	1	-
September	1	1	1	-
Oktober	1	1	-	-
Nopember	-	-	1	4
Desember	-	-	-	-
<b>Jumlah Total</b>	<b>11</b>	<b>12</b>	<b>11</b>	<b>4</b>
2017	12	11	12	8
2016 <sup>1</sup>	*	*	*	*
2015	15	14	15	5
2014	2	2	2	3

Sumber / Source : Sekretariat DPRD Kabupaten Kuantan Singingi / *Regional Representative Secretariat of Kuantan Singingi Regency*

Catatan / Note : 1. Data Tahun 2016 tidak tersedia / *data at 2016 are not available*

## 2.3 Sumber Daya Manusia/*Human Resources*

**Tabel 2.3.1 Jumlah Pegawai Negeri Sipil Menurut Jabatan dan Jenis Kelamin, 2017 dan 2018**  
**Table Number of Civil Servants by Occupation and Sex, 2017 and 2018**

Jabatan <i>Occupation</i>	2017			2018		
	Laki-Laki <i>Male</i>	Perempuan <i>Female</i>	Jumlah <i>Total</i>	Laki-Laki <i>Male</i>	Perempuan <i>Female</i>	Jumlah <i>Total</i>
(1)	(2)	(3)	(4)	(5)	(6)	(7)
Fungsional Tertentu <i>Specific Functional</i>	...	...	3747	...	...	3551
Fungsional Umum/Staf <i>General Functional</i>	...	...	1161	...	...	1077
Struktural/ <i>Structural</i>	...	...	630	...	...	638
Eselon V/5th Echelon	...	...	-	...	...	-
Eselon IV/4th Echelon	...	...	458	...	...	470
Eselon III/3rd Echelon	...	...	148	...	...	145
Eselon II/2nd Echelon	...	...	24	...	...	23
Eselon I/1st Echelon	...	...	-	...	...	-
<b>Jumlah Total</b>	...	...	<b>5 538</b>	...	...	<b>5 266</b>

Sumber / *Badan Kepegawaian, Pendidikan, dan Pelatihan Kabupaten Kuantan Singingi / Civil*  
 Source : *Service, Education, and Training of Kuantan Singingi Regency*

**Tabel 2.3.2**  
**Table****Jumlah Pegawai Negeri Sipil Menurut Tingkat Pendidikan dan Jenis Kelamin, 2017 dan 2018**  
**Number of Civil Servants by Education and Sex, 2017 and 2018**

Jabatan <i>Occupation</i>	2017			2018		
	Laki-Laki <i>Male</i>	Perempuan <i>Female</i>	Jumlah <i>Total</i>	Laki-Laki <i>Male</i>	Perempuan <i>Female</i>	Jumlah <i>Total</i>
(1)	(2)	(3)	(4)	(5)	(6)	(7)
Sampai dengan SD <i>Up to Primary School</i>	32	3	35	24	2	26
SMP/Sederajat General <i>Vocational Junior High School</i>	30	6	36	26	6	32
SMA/Sederajat <i>General/Vocational Senior High School</i>	561	332	893	517	361	878
Diploma I, II/Akta I, II <i>Diploma I, II/Akta I, II</i>	196	419	615	173	373	546
Diploma III/Akta III/Sarjana <i>Diploma III/Akta III/Bachelor</i>	164	591	755	147	568	715
Tingkat Sarjana/Doktor/Ph.D <i>University Graduates</i>	1 314	1 890	3 204	1 309	1 760	3 069
<b>Jumlah Total</b>	<b>2 297</b>	<b>3 241</b>	<b>5 538</b>	<b>2 196</b>	<b>3 070</b>	<b>5 266</b>

Sumber / Source : Badan Kepegawaian, Pendidikan, dan Pelatihan Kabupaten Kuantan Singingi / Civil Service, Education, and Training of Kuantan Singingi Regency

**Tabel 2.3.3 Jumlah Pegawai Negeri Sipil Menurut Tingkat Kepangkatan dan Jenis Kelamin, 2017 dan 2018**  
**Number of Civil Servants by Hierarchy and Sex, 2017 and 2018**

Jabatan  <i>Occupation</i>	2017			2018			
	Laki- Laki	Perem- puan	Jumlah	Laki- Laki	Peremp- uan	Jumlah	
	<i>Male</i>	<i>Female</i>	<i>Total</i>	<i>Male</i>	<i>Female</i>	<i>Total</i>	
(1)	(2)	(3)	(4)	(5)	(6)	(7)	
1. I/A (Juru Muda)		5	1	6	1	0	1
2. I/B (Juru Muda Tingkat I)		9	0	9	6	1	7
3. I/C (Juru)		21	4	25	15	3	18
4. I/D (Juru Tingkat I)		4	1	5	10	1	11
Golongan I/ <i>Range I</i>		39	6	45	32	5	37
5. II/A (Pengatur Muda)		80	100	180	35	12	47
6. II/B (Pengatur Muda Tingkat I)		120	98	218	92	96	188
7. II/C (Pengatur)		193	299	492	186	313	499
8. II/D (Pengatur Tingkat I)		72	177	249	83	93	176
Golongan II/ <i>Range II</i>		465	674	249	396	514	910

Lanjutan Tabel/Continued Table 2.3.3

Jabatan <i>Occupation</i>	2017			2018		
	Laki-Laki	Pere mpua n	Jumla h	Laki-Laki	Pere mpua n	Jumla h
	<i>Male</i>	<i>Femal e</i>	<i>Total</i>	<i>Male</i>	<i>Femal e</i>	<i>Total</i>
(1)	(2)	(3)	(4)	(5)	(6)	(7)
9. III/A (Penata Muda)	212	401	613	170	315	485
10. III/B (Penata Muda Tingkat I)	281	463	744	245	458	703
11. III/C (Penata)	255	309	564	262	396	658
12. III/D (Penata Tingkat I)	351	319	670	379	380	759
Golongan III/ <i>Range III</i>	1 099	1 492	2 591	1 056	1 549	2 605
13. IV/A (Pembina)	515	916	1 431	502	762	1 264
14. IV/B (Pembina Tingkat I)	155	151	306	184	237	421
15. IV/C (Pembina Utama Muda)	24	2	26	26	3	29
16. IV/D (Pembina Utama Madya)	0	0	0	0	0	0
17. IV/E (Pembina Utama)	0	0	0	0	0	0
Golongan IV/ <i>Range IV</i>	694	1 069	1 763	712	1 002	1 714
<b>Jumlah Total</b>	<b>2 297</b>	<b>3 241</b>	<b>5 538</b>	<b>2 196</b>	<b>3 070</b>	<b>5 266</b>

Sumber / Source : Badan Kepegawaian, Pendidikan, dan Pelatihan Kabupaten Kuantan Singingi / *Civil Service, Education, and Training of Kuantan Singingi Regency*



**Tabel 2.3.4**      **Nama Camat di Kabupaten Kuantan Singingi, 2018**  
**Table**              **The Name of Camat in Kuantan Singingi Regency, 2018**

Kecamatan Subdistrict	Nama Camat <i>Name of Camat</i>
(1)	(2)
1. Kuantan Mudik	Javrian Apriadi, S.Sos., M.Si.
2. Hulu Kuantan	Hamiyudin, S.Sos.
3. Gunung Toar	Sadarisnah, S.STP., M.Si.
4. Pucuk Rantau	Herman Susilo, S.Sos., M.Si.
5. Singingi	Irfansyah, S.IP., M.Si.
6. Singingi Hilir	Hazrianto, S.Sos.
7. Kuantan Tengah	H. M. Refendi Zukman, S.Sos, M.Si.
8. Sentajo Raya	Agus Iswanto, S.S.T.P.
9. Benai	Drs. Masnur, M.M.
10. Kuantan Hilir	Drs. Yulfides
11. Pangean	Mahviyen Trikon Putra, S.E.
12. Logas Tanah Darat	Jhon Pitte Alsi, S.IP., M.Si.
13. Kuantan Hilir Seberang	Drs. Akhyan Armofis
14. Cerenti	Yuhendra, S.Sos.
15. Inuman	Sardi Syam, S.Sos.

Sumber / Source : Badan Kepegawaian, Pendidikan, dan Pelatihan Kabupaten Kuantan Singingi / *Civil Service, Education, and Training of Kuantan Singingi Regency*

## 2.4 Keuangan Pemerintah/*Government Finance*

**Tabel 2.4.1** Realisasi Penerimaan Daerah Menurut Jenis Penerimaan di Kabupaten Kuantan Singingi, 2017-2018  
*Realisation of APBD in Kuantan Singingi Regency, 2017-2018*

Jenis Penerimaan Kind of Receipt	Realisasi (Rupiah) <i>Realitation</i>	
	2017	2018
(1)	(2)	(3)
<b>1. Pendapatan Asli Daerah (PAD)</b>	<b>108 028 330 072</b>	<b>77 084 865 913,66</b>
a. Pajak Daerah	23 591 302 991	26 609 374 255,08
b. Retribusi Daerah	6 125 757 859	5 592 154 867,65
c. Hasil Pengelolaan Kekayaan Daerah yang Dipisahkan	3 938 586 567	3 923 183 661,00
d. Lain-lain PAD yang Sah	74 372 682 655	40 960 153 129,93
<b>2. Pendapatan Transfer</b>	<b>1 244 435 389 339</b>	<b>1 247 845 463 116,68</b>
<b>2.1 Transfer Pemerintah Pusat – Dana Perimbangan</b>	<b>962 852 753 994</b>	<b>1 019 448 411 906,00</b>
a. Bagi Hasil Pajak	31 173 577 856	34 567 430 336,00
b. Bagi Hasil Bukan Pajak	143 297 882 523	161 799 587 168,00
c. Dana Alokasi Umum	600 606 026 000	618 561 583 000,00
d. Dana Alokasi Khusus	187 775 267 615	204 519 811 402,00
<b>2.2 Transfer Pemerintah Pusat – Lainnya</b>	<b>166 211 742 000</b>	<b>153 076 959 000,00</b>
a. Dana Otonomi Khusus	0	0
b. Dana Penyesuaian	166 211 742 000	153 076 959 000,00
<b>2.3 Transfer Pemerintah Provinsi</b>	<b>74 810 787 870</b>	<b>75 320 092 210,68</b>
a. Bagi Hasil Pajak dari Provinsi	74 810 787 870	75 320 092 210,68
b. Bagi Hasil Lainnya	0	0
<b>3. Lain-lain Pendapatan Daerah yang Sah</b>	<b>40 560 105 475</b>	<b>54 105 720 000,00</b>
a. Hibah	0	42 412 180 000,00
b. Dana Darurat	0	0,00
c. Lainnya	40 560 105 475	11 693 540 000,00
<b>Jumlah Total</b>	<b>1 352 463 719 411</b>	<b>1 379 036 049 030,34</b>

Sumber / *Source* : Badan Pengelola Keuangan dan Aset Daerah Kab. Kuantan Singingi / *Board of Financial and Regional Assets of Kuantan Singingi Regency*

**Tabel 2.4.2 Realisasi Belanja Daerah Menurut Jenis Pembelanjaan di Kabupaten Kuantan Singingi, 2017-2018**  
**Realitation APBD in Kuantan Singingi Regency, 2017-2018**

Jenis Belanja	Realisasi (Rupiah)	
	2017	2018
(1)	(2)	(3)
<b>1. Belanja Operasi</b>	<b>898 131 222 305</b>	<b>896 648 101 048,51</b>
a. Belanja Pegawai	600 277 445 059	622 966 184 998,86
b. Belanja Barang	287 241 897 246	261 614 846 976,65
c. Bunga	0	0,00
d. Subsidi	0	0,00
e. Hibah	10 263 400 000	10 732 069 073,00
f. Bantuan Sosial	348 480 000	1 335 000 000,00
g. Bantuan Keuangan	0	0,00
<b>2. Belanja Modal</b>	<b>203 273 640 916</b>	<b>196 801 855 381,60</b>
a. Belanja Tanah	3 262 786 807	90 015 100,00
b. Belanja Peralatan & Mesin	58 131 787 998	37 848 823 874,60
c. Belanja Gedung & Bangunan	40 712 520 531	56 384 773 533,00
d. Belanja Jalan, Irigasi, dan Jaringan	87 927 776 558	90 407 667 074,00
e. Belanja Aset Tetap Lainnya	13 238 769 022	12 070 575 800,00
f. Belanja Aset Lainnya	0	0
<b>3. Belanja Tak Terduga</b>	<b>0</b>	<b>27 763 500,00</b>
a. Belanja Tak Terduga	0	27 763 500,00
<b>4. Transfer</b>	<b>259 624 877 669</b>	<b>250 641 062 770,00</b>
<b>4.1 Transfer Bantuan Keuangan</b>	<b>259 624 877 669</b>	<b>250 641 062 770,00</b>
a. Transfer / Bagi Hasil ke Desa	258 880 351 717	249 896 536 818,00
b. Transfer Bantuan Keuangan Lainnya	744 525 952	744 525 952,00
<b>Jumlah Total</b>	<b>1 101 404 863 221</b>	<b>1 344 118 782 700,11</b>

Sumber / Source : Badan Pengelola Keuangan dan Aset Daerah Kab. Kuantan Singingi / Board of Financial and Regional Assets of Kuantan Singingi Regency

**Tabel 2.4.3** Target Penerimaan Daerah Menurut Jenis Penerimaan di Kabupaten Kuantan Singingi, 2018  
**Table** APBD in Kuantan Singingi Regency, 2018

Jenis Penerimaan	2018 (Rupiah)
(1)	(2)
<b>1. Pendapatan Asli Daerah (PAD)</b>	<b>102 133 713 837,78</b>
a. Pendapatan Pajak Daerah	34 745 000 000,00
b. Pendapatan Retribusi Daerah	12 829 779 181,70
c. Pendapatan Pengelolaan Kekayaan Daerah yang dipisahkan	4 740 308 970,00
d. Lain-lain Pendapatan Asli Daerah yang Sah	49 818 625 686,08
<b>2. Dana Perimbangan</b>	<b>1 009 640 360 900,00</b>
a. Bagi Hasil Pajak/Bukan Pajak	174 614 240 000,00
b. Dana Alokasi Umum (DAU)	618 561 583 000,00
c. Dana Alokasi Khusus (DAK)	216 464 537 900,00
<b>3. Lain – lain Pendapatan yang Sah.</b>	<b>299 330 341 045,00</b>
a. Dana Bagi Hasil Pajak Dari Provinsi dan Pemerintah Daerah Lainnya	91 017 642 045,00
b. Dana Penyesuaian dan Otonomi Khusus	153 076 959 000,00
c. Lain-lain Pendapatan Daerah yang Sah	42 716 200 000,00
d. Bantuan Keuangan dari Provinsi	12 519 540 000,00
<b>Jumlah Total</b>	<b>1 411 104 415 782,78</b>

Sumber / Source : Badan Pengelola Keuangan dan Aset Daerah Kab. Kuantan Singingi / Board of Financial and Regional Assets of Kuantan Singingi Regency



# BAB Chapter



## PENDUDUK DAN KETENAGAKERJAAN *Population and Employment*



Tingkat Partisipasi  
Angkatan Kerja  
*Work Force  
Participation Rate*  
**63,64**

**36,36%** penduduk  
*people*  
Bukan angkatan kerja  
*Not Economically Active*





## PENJELASAN TEKNIS

1. Sumber utama data kependudukan adalah sensus penduduk yang dilaksanakan setiap sepuluh tahun sekali. Sensus penduduk telah dilaksanakan sebanyak enam kali sejak Indonesia merdeka, yaitu tahun 1961, 1971, 1980, 1990, 2000, dan 2010.

Di dalam sensus penduduk, pencacahan dilakukan terhadap seluruh penduduk yang berdomisili di wilayah teritorial Indonesia termasuk warga negara asing kecuali anggota korps diplomatik negara sahabat beserta keluarganya.

Metode pengumpulan data dalam sensus dilakukan dengan wawancara antara petugas sensus dengan responden dan juga melalui *e-census*. Pencatatan penduduk menggunakan konsep usual residence, yaitu konsep di mana penduduk biasa bertempat tinggal. Bagi penduduk yang bertempat tinggal tetap dicacah di mana mereka biasa tinggal, sedangkan untuk penduduk yang tidak bertempat tinggal tetap dicacah di tempat di mana mereka ditemukan petugas sensus pada malam 'Hari Sensus'. Termasuk penduduk yang tidak bertempat tinggal tetap adalah tuna wisma, awak kapal berbendera

## TECHNICAL NOTES

1. *The main source of demographic data is population census, which is conducted every ten years. Population Census has been conducted six times since Indonesia's independence: 1961, 1971, 1980, 1990, 2000, and 2010.*

*The population census enumerates all residents who domicile in the entire territory of Indonesia including foreign citizens except the diplomatic corps members and their families.*

*The method of data collection in a population census involves interviewing respondents and conducting e-census. Enumeration of the population uses the concept of "usual residence", which is the concept of "places where people usually live". De jure was applied to the permanent residents, while de facto was applied to non-permanent residents. The permanent residents were enumerated in place where they normally live, the non-permanent residents were enumerated where they were found by the enumerators, on the night of 'Census Date'. The non permanent residents include homeless people, ship crew, boat people, remote area community, and internally displaced*



Indonesia, penghuni perahu/rumah apung, masyarakat terpencil/terasing, dan pengungsi. Bagi mereka yang mempunyai tempat tinggal tetap dan sedang bepergian ke luar wilayah lebih dari enam bulan, tidak dicacah di tempat tinggalnya, tetapi dicacah di tempat tujuannya. Untuk tahun yang tidak dilaksanakan sensus penduduk, data kependudukan diperoleh dari hasil proyeksi penduduk. Proyeksi penduduk merupakan suatu perhitungan ilmiah yang didasarkan pada asumsi dari komponen-komponen perubahan penduduk, yaitu kelahiran, kematian, dan migrasi. Proyeksi penduduk Indonesia 2010–2035 menggunakan data dasar penduduk hasil SP2010.

*persons. Those who had permanent residence and had been travelling away from their home for six months or more were not enumerated in their permanent place, but in the place where they were during the census.*

*For the periods where the population census is not conducted, population projection is done to estimate population during those years. The population projection is an estimate based on the demographic components, such as birth, death, and migration. Indonesia's 2010–2035 population projection used the 2010 Population Census as the base population.*

2. **Penduduk Indonesia** adalah semua orang yang berdomisili di wilayah teritorial Indonesia selama 6 bulan atau lebih dan atau mereka yang berdomisili kurang dari 6 bulan tetapi bertujuan menetap.
3. **Laju pertumbuhan penduduk** adalah angka yang menunjukkan persentase penambahan penduduk dalam jangka waktu tertentu.

2. ***The population of Indonesia*** are all residents of the entire territory of Indonesia who have stayed for six months or longer, and those who intended to stay more than six months even though their length of stay is less than six months.
3. ***The growth rate of population*** is the number that show percentage of population growth within a specified period.

4. **Kepadatan penduduk** adalah rasio banyaknya penduduk per kilometer persegi.
4. **Population density** is ratio of population per square kilometer.
5. **Rasio jenis kelamin** adalah perbandingan antara penduduk laki-laki dan penduduk perempuan pada suatu wilayah dan waktu tertentu. Biasanya dinyatakan dengan banyaknya penduduk laki-laki untuk 100 penduduk perempuan.
5. **Sex ratio** is the ratio of males population to females population in a given area and time, usually expressed as the number of males for every 100 females.
6. **Distribusi penduduk** adalah pola persebaran penduduk di suatu wilayah, baik berdasarkan batas-batas geografis maupun berdasarkan batas-batas administrasi pemerintahan.
6. **Population distribution** is the pattern of population distribution in an area, either by geographic boundaries or by government administrative boundaries.
7. **Komposisi penduduk** adalah pola persebaran penduduk menurut karakteristiknya, contoh: penduduk menurut kelompok umur, penduduk menurut jenis kelamin
7. **Population composition** is the pattern of population distribution by its characteristics, example: population by age group, population by sex
8. **Rumah tangga** adalah seseorang atau sekelompok orang yang mendiami sebagian atau seluruh bangunan fisik/sensus dan biasanya tinggal bersama serta pengelolaan makan dari satu dapur. Yang dimaksud makan dari satu dapur adalah jika pengurusan kebutuhan sehari-harinya dikelola bersama-sama menjadi satu.
8. **Household** is an individual or group of people living in a physical/census building unit or part of it and usually commit on a common provision for food and other essentials of living. Common provision for food means one organising daily needs for all of household members.

9. **Anggota rumah tangga** adalah semua orang yang biasanya bertempat tinggal di suatu rumah tangga, baik yang berada di rumah pada waktu pencacahan maupun yang sementara tidak ada.
9. **Household member** are those who usually lives in a household regardless of their location at the time of enumeration.
10. **Rata-rata anggota rumah tangga** adalah angka yang menunjukkan rata-rata jumlah anggota rumah tangga per rumah tangga.
10. **Average household size** is the average number of household members per household.
11. **Penduduk usia kerja** adalah penduduk yang berumur 15 tahun ke atas.
11. **Working age population** is persons of 15 years and over.
12. **Angkatan kerja** adalah penduduk usia kerja (15 tahun ke atas) yang bekerja, punya pekerjaan namun sementara tidak bekerja, dan pengangguran.
12. **Labor force or economically active** are persons of 15 years and over, who in the previous week were working, temporarily absent from work but having jobs, and unemployment.
13. **Bekerja** adalah kegiatan ekonomi yang dilakukan oleh seseorang dengan maksud memperoleh atau membantu memperoleh pendapatan atau keuntungan dan lamanya bekerja paling sedikit 1 jam secara terus menerus dalam seminggu yang lalu (termasuk pekerja keluarga tanpa upah yang membantu dalam suatu usaha/kegiatan ekonomi).
13. **Working** is economic activity conducted by a person and intended to earn income by doing work or helping to do work at least one hour continuously during the reference week (including unpaid family worker/s for any economic activity).

14. **Jumlah jam kerja seluruhnya** adalah jumlah jam kerja yang digunakan untuk bekerja (tidak termasuk jam kerja istirahat resmi dan jam kerja yang digunakan untuk hal-hal di luar pekerjaan).
14. **Total working hours** is the total hours spent by an employee to perform all jobs (excluding the time used for other activities which are not classified as work).
15. **Lapangan usaha** adalah bidang kegiatan dari pekerjaan/tempat bekerja di mana seseorang bekerja. Klasifikasi lapangan usaha mengikuti Klasifikasi Baku Lapangan Usaha Indonesia (KBLI) dalam 1 digit.
15. **Industry** is field of a person's activity or establishment. The classification of industries follows the Indonesia Standard Industrial Classification (KBLI) in one digit.
16. **Status pekerjaan** adalah kedudukan seseorang dalam unit usaha/kegiatan dalam melakukan pekerjaan.
16. **Employment status** is the status of a person at his place of work or establishment where he was employed.
17. **Berusaha sendiri tanpa dibantu orang lain** adalah bekerja atau berusaha dengan menanggung risiko secara ekonomis, yaitu dengan tidak kembalinya ongkos produksi yang telah dikeluarkan dalam rangka usahanya tersebut, serta tidak menggunakan pekerja dibayar maupun pekerja tak dibayar, termasuk yang sifat pekerjaannya memerlukan teknologi atau keahlian khusus.
17. **Own-account worker** is a person who works at his own risk without assisted by paid per mount worker or unpaid worker include technical job or skill job.

18. **Berusaha dibantu buruh tidak tetap/buruh tidak dibayar** adalah bekerja atau berusaha atas risiko sendiri, dan menggunakan buruh/pekerja tak dibayar dan atau buruh/pekerja tidak tetap.
18. *Employer assisted by temporary workers/unpaid worker is a person who works at his own risk and assisted by temporary worker/unpaid worker.*
19. **Berusaha dibantu buruh tetap/buruh dibayar** adalah berusaha atas risiko sendiri dan mempekerjakan paling sedikit satu orang buruh/pekerja tetap yang dibayar.
19. *Employer assisted by permanent workers/paid workers is a person who does his business at her/his own risk at least one assisted by paid permanent worker.*
20. **Buruh/karyawan/pegawai** adalah seseorang yang bekerja pada orang lain atau instansi/kantor/ perusahaan secara tetap dengan menerima upah/gaji baik berupa uang maupun barang. Buruh yang tidak mempunyai majikan tetap, tidak digolongkan sebagai buruh/karyawan, tetapi sebagai pekerja bebas. Seseorang dianggap memiliki majikan tetap jika memiliki 1 (satu) majikan (orang/rumah tangga) yang sama dalam sebulan terakhir, khusus pada sektor bangunan batasannya tiga bulan. Apabila majikannya instansi/lembaga, boleh lebih dari satu.
20. *Employee is a person who work permanently for other people or institution/office/ company and gains some money/cash or goods as wage/salary. Labor who have no permanent employer is not categorized as a laborer/ worker/employee but casual worker. A laborers in general is considered to have a permanent employer if he has the same employer during the past month, particularly for building construction sector is 3 months. If the employer is an institution, more than 1 (one) employer is allowed.*

21. **Pekerja bebas** adalah seseorang yang bekerja pada orang lain/majikan/institusi yang tidak tetap (lebih dari 1 majikan dalam sebulan terakhir) di usaha pertanian baik berupa usaha rumah tangga maupun bukan usaha rumah tangga, ataupun di nonpertanian atas dasar balas jasa dengan menerima upah atau imbalan baik berupa uang maupun barang, dan baik dengan sistem pembayaran harian maupun borongan
22. **Pekerja tak dibayar** adalah seseorang yang bekerja membantu usaha untuk memperoleh penghasilan/keuntungan yang dilakukan oleh salah seorang anggota rumah tangga atau bukan anggota rumah tangga tanpa mendapat upah/gaji baik berupa uang maupun barang.
21. **Casual employee** is a person who does not work permanently for other people/employer/ institution (more than 1 employer during the last 1 month) in agricultural sector, either home industry or not home industry, or in non-agricultural sector based on remuneration paid with money or goods, and based on daily or contact payment system.
22. **Unpaid worker** is a person who intended to work without pay either with money or good, in an establishment run by other members of the family, relative or neighbour.

## ULASAN

## DESCRIPTION

**Kependudukan**

Penduduk Kabupaten Kuantan Singingi berdasarkan data Badan Pusat Statistik Kab. Kuantan Singingi pada tahun 2018 tercatat sebanyak 324.413 jiwa yang terdiri 166.372 jiwa laki-laki dan 158.041 jiwa perempuan. Kecamatan yang paling banyak penduduknya adalah kecamatan Kuantan Tengah yaitu 48.849 jiwa dan kecamatan yang paling sedikit penduduknya adalah kecamatan Hulu Kuantan yaitu 8.957 jiwa.

Dilihat komposisinya, penduduk laki-laki lebih banyak dari penduduk perempuan. Penduduk laki-laki berjumlah 166.372 jiwa dan perempuan berjumlah 158.041 jiwa. Rasio jenis kelamin 105,27. Rasio jenis kelamin yang paling tinggi terdapat di Kecamatan Pucuk Rantau 117,70 dan rasio jenis kelamin yang paling rendah terdapat di Kecamatan Pangean sebesar 98,91.

**Ketenagakerjaan**

Pada tahun 2018 pencari kerja yang terdaftar di Kabupaten Kuantan Singingi berjumlah 991 orang terdiri dari 502 laki-laki (50,66%) dan perempuan 489 orang (49,34%). Jika dilihat berdasarkan tingkat pendidikan, sebagian besar pencari kerja yang terdaftar adalah tamatan SLTA sebanyak 465 orang (46,92%). Besarnya jumlah pencari kerja tamatan SLTA mengindikasikan bahwa perlu diciptakan lapangan kerja yang mampu menampung pekerja dengan kualifikasi tamatan SLTA.

**Population**

*Population of Kuantan Singingi Regency based on the data of BPS-Statistics of Kuantan Singingi Regency at 2018 was recorded 324.413 persons, which consisted of 166.372 male and 158.041 female. Kuantan Tengah Subdistrict was the Subdistrict with the highest population with 48.849 persons and Hulu Kuantan Subdistrict was the lowest one with 8.957 persons*

*According to the composition, the number of male population was higher than female. It was recorded that there were 166.372 males and 158.041 females. The sex ratio was balanced enough with 105,32. The biggest sex ratio happened in Pucuk Rantau Subdistrict with 117,70 and the smallest are in Pangean Subdistrict with 98,91 of sex ratio.*

**Employment**

*In 2018 number of job seekers registered at Kuantan Singingi Regency was recorded at 991 persons, divided into 502 male (50,66%) and 489 female (49,34%). A great part of registered job seekers is (46,92%) or 465 of them graduated Senior High School Degree. This indicates that it is necessary to create jobs that can accommodate workers with high school graduate qualifications.*

### 3.1. Penduduk/*Population*

**Tabel 3.1.1** Penduduk, Laju Pertumbuhan Penduduk, Distribusi Persentase Penduduk, Kepadatan Penduduk, Rasio Jenis Kelamin Penduduk Menurut Kecamatan di Kabupaten Kuantan Singingi 2010, dan 2018  
*Population, Population Growth Rate, Percentage Distribution of Population, Population Density, and Population Sex Ratio by Sub District in Kuantan Singingi Regency, 2010 and 2018*

Kecamatan <i>Subdistrict</i>	Penduduk (ribu) <i>Population (thousand)</i>			Laju Pertumbuhan Penduduk per Tahun <i>Annual Population Growth Rate (%)</i>	
	2010 <sup>1</sup>	2010 <sup>2</sup>	2018 <sup>2</sup>	2000-2010	2010-2018 <sup>2</sup>
(1)	(2)	(3)	(4)	(5)	(6)
1. Kuantan Mudik	21,97	22,06	24,40	1,52	1,27
2. Hulu Kuantan	8,07	8,10	8,96	2,02	1,27
3. Gunung Toar	12,69	12,74	14,10	2,56	1,27
4. Pucuk Rantau	9,83	9,87	10,91	5,40	1,27
5. Singingi	28,94	29,06	32,14	4,34	1,27
6. Singingi Hilir	34,94	35,09	38,81	4,99	1,27
7. Kuantan Tengah	43,99	44,17	48,85	4,24	1,27
8. Sentajo Jaya	26,23	26,33	29,13	2,78	1,27
9. Benai	14,88	14,94	16,53	2,46	1,27
10. Kuantan Hilir	13,80	13,85	15,40	0,68	1,27
11. Pangean	17,16	17,23	19,06	3,06	1,27
12. Logas Tanah Darat	18,96	19,03	21,05	3,34	1,27
13. Kuantan Hilir Seb	12,22	12,27	13,50	1,31	1,27
14. Cerenti	14,06	14,12	15,61	2,06	1,27
15. Inuman	14,39	14,45	15,98	0,93	1,27
<b>Kuantan Singingi</b>	<b>292,12</b>	<b>293,31</b>	<b>324,41</b>	<b>3,03</b>	<b>1,27</b>



Lanjutan Tabel/*Continued Table 3.1.1*

Kecamatan <i>Subdistrict</i>	Persentase Penduduk <i>Percentage of Total Population</i>		Kepadatan Penduduk per km <sup>2</sup> <i>Population Density per sq.km</i>	
	2010 <sup>1</sup>	2018 <sup>2</sup>	2010 <sup>1</sup>	2018 <sup>2</sup>
(1)	(7)	(8)	(9)	(10)
1. Kuantan Mudik	7,52	7,52	33,49	43,25
2. Hulu Kuantan	2,76	2,76	17,19	23,30
3. Gunung Toar	4,34	4,34	59,64	85,30
4. Pucuk Rantau	3,36	3,36	7,07	13,28
5. Singingi	9,91	9,91	9,69	16,45
6. Singingi Hilir	11,96	11,96	14,02	25,35
7. Kuantan Tengah	15,06	15,06	107,24	180,43
8. Sentajo Jaya	8,98	8,98	136,77	199,90
9. Benai	5,09	5,09	93,58	132,56
10. Kuantan Hilir	4,72	4,75	86,70	103,51
11. Pangean	5,87	5,87	87,37	131,15
12. Logas Tanah Darat	6,49	6,49	35,87	55,35
13. Kuantan Hilir Seb	4,18	4,16	93,88	118,11
14. Cerenti	4,81	4,81	25,13	34,24
15. Inuman	4,93	4,93	29,14	35,51
<b>Kuantan Singingi</b>	<b>100,00</b>	<b>100,00</b>	<b>28,31</b>	<b>42,37</b>

Lanjutan Tabel/*Continued Table 3.1.1*

Kecamatan <i>Subdistrict</i>	Rasio Jenis Kelamin/ <i>Population Sex Ratio</i>	
	2010 <sup>1</sup>	2018 <sup>2</sup>
(1)	(2)	(3)
1. Kuantan Mudik	101,56	101,60
2. Hulu Kuantan	104,36	104,40
3. Gunung Toar	101,49	101,53
4. Pucuk Rantau	117,66	117,70
5. Singingi	111,57	111,62
6. Singingi Hilir	111,26	111,30
7. Kuantan Tengah	104,93	104,97
8. Sentajo Jaya	104,84	104,88
9. Benai	99,44	99,48
10. Kuantan Hilir	101,06	100,93
11. Pangean	98,88	98,91
12. Logas Tanah Darat	109,22	109,25
13. Kuantan Hilir Seb	100,72	100,97
14. Cerenti	103,47	103,52
15. Inuman	100,46	100,50
<b>Kuantan Singingi</b>	<b>105,23</b>	<b>105,27</b>

Catatan/  
Note: 1. Hasil SP2010 (Mei)/*The result of the 2010 Population Census (May)*

2. Hasil Proyeksi Penduduk Indonesia 2010–2035 (Pertengahan tahun/Juni)/*The result of Indonesia Population Projection 2010–2035 (mid year/June)*

Sumber /  
Source : BPS, Sensus Penduduk (SP) 2010 dan Proyeksi Penduduk Indonesia 2010–2035/*BPS-Statistics Indonesia, 2010 Population Census and Indonesia Population Projection 2010–2035*

**Tabel 3.1.2** Penduduk Menurut Kelompok Umur dan Jenis Kelamin di Kabupaten Kuantan Singingi, 2018  
**Table** *Population by Age Group and Sex in Kuantan Singingi Regency, 2018*

Kelompok Umur <i>Age group</i>	Laki-Laki <i>Male</i>	Perempuan <i>Female</i>	Jumlah <i>Total</i>
(1)	(2)	(3)	(4)
0-4	16 417	15 487	31 904
5-9	16 044	14 910	30 954
10-14	15 117	14 107	29 224
15-19	13 889	12 506	26 395
20-24	12 955	11 983	24 938
25-29	14 272	13 150	27 422
30-34	13 446	12 486	25 932
35-39	12 572	12 438	25 010
40-44	12 267	10 983	23 250
45-49	10 567	10 378	20 945
50-54	9 660	9 055	18 715
55-59	7 291	6 714	14 005
60-64	4 918	5 044	9 962
65+	6 957	8 800	15 757
<b>Jumlah Total</b>	<b>166 372</b>	<b>158 041</b>	<b>324 413</b>

Sumber / Source : Sensus Penduduk (SP) 2010 dan Proyeksi Penduduk, BPS Kab Kuantan Singingi / 2010 Population Census and Population Projection, BPS – Statistics of Kuantan Singingi Regency

**Tabel 3.1.3** Jumlah Rumah Tangga, Penduduk, dan Rata-rata Jiwa per Rumah Tangga Menurut Kecamatan di Kabupaten Kuantan Singingi, 2018  
*Number of Household, Population and Average Person per Household by Subdistrict in Kuantan Singingi Regency, 2018*

Kecamatan Subdistrict	Rumah Tangga Household	Jumlah Penduduk Population	Penduduk Per Rumah Tangga Average of Person per Household
(1)	(2)	(3)	(4)
1. Kuantan Mudik	5 872	24 404	4
2. Hulu Kuantan	2 374	8 957	4
3. Gunung Toar	3 538	14 095	4
4. Pucuk Rantau	3 067	10 911	4
5. Singingi	8 057	32 139	4
6. Singingi Hilir	9 663	38 806	4
7. Kuantan Tengah	12 028	48 849	4
8. Sentajo Raya	7 340	29 126	4
9. Benai	4 153	16 525	4
10. Kuantan hilir	3 939	15 399	4
11. Pangean	4 760	19 058	4
12. Logas Tanah Darat	5 539	21 051	4
13. Kuantan Hilir Seberang	3 625	13 499	4
14. Cerenti	3 584	15 612	4
15. Inuman	3 817	15 982	4
<b>Jumlah Total</b>	<b>81 356</b>	<b>324 413</b>	<b>4</b>
2017	80 554	321 216	4
2016	79 740	317 935	4
2015	78 813	314 276	4
2014	77 788	310 619	4

Sumber / Source : Sensus Penduduk (SP) 2010 dan Proyeksi Penduduk, BPS Kab Kuantan Singingi / 2010 Population Census and Population Projection, BPS – Statistics of Kuantan Singingi Regency

### 3.2 Ketenagakerjaan/*Employment*

**Tabel 3.2.1** Penduduk Berumur 15 Tahun Ke Atas menurut Kegiatan Utama dan Jenis Kelamin, 2018  
*Table Population 15 Years of Age and Over by Main Activity and Sex, 2018*

Kegiatan Utama <i>Main Activity</i>	Laki-Laki <i>Male</i>	Perempuan <i>Female</i>	Jumlah <i>Total</i>
(1)	(2)	(3)	(4)
<b>Angkatan Kerja</b>	<b>97 554</b>	<b>50 352</b>	<b>147 906</b>
<i>Economically Active</i>			
1. Bekerja <i>Employed</i>	91 967	46 988	138 955
2. Pengangguran <i>Unemployment</i>	5 587	3 364	8 951
<b>Bukan Angkatan Kerja</b>	<b>21 580</b>	<b>62 911</b>	<b>84 491</b>
<i>Not Economically Active</i>			
1. Sekolah <i>School</i>	11 765	9 188	20 953
2. Mengurus Rumah Tangga <i>House Keeping</i>	3 151	51 284	54 435
3. Lainnya <i>Others</i>	6 664	2 439	9 103
<b>Usia 15+</b>	<b>119 134</b>	<b>113 263</b>	<b>232 397</b>
<b>Tingkat Partisipasi Angkatan Kerja (TPAK)</b>	<b>81,89</b>	<b>44,46</b>	<b>63,64</b>
<b>Tingkat Pengangguran Terbuka (TPT)</b>	<b>5,73</b>	<b>6,68</b>	<b>6,05</b>

Sumber / *Source* : Survei Angkatan Kerja Nasional (Sakernas) Agustus, BPS / *August National Labor Force Survey, BPS – Statistics Indonesia*

**Tabel 3.2.2** Penduduk Berumur 15 Tahun Ke Atas menurut Kegiatan Utama, 2016-2018  
**Table** Population 15 Years of age and Over by Main Activity, 2016-2018

Kegiatan Utama <i>Main Activity</i>	2016	2017	2018
(1)	(2)	(3)	(4)
<b>Angkatan Kerja</b>	*	<b>146 273</b>	<b>147 906</b>
<i>Economically Active</i>			
1. Bekerja	*	136 763	138 955
<i>Employed</i>			
2. Pengangguran	*	9 510	8 951
<i>Unemployment</i>			
<b>Bukan Angkatan Kerja</b>	*	<b>82 940</b>	<b>84 491</b>
<i>Not Economically Active</i>			
1. Sekolah	*	19 862	20 953
<i>School</i>			
2. Mengurus Rumah Tangga	*	52 564	54 435
<i>House Keeping</i>			
3. Lainnya	*	10 514	9 103
<i>Others</i>			
<b>Usia 15+</b>	*	<b>229 213</b>	<b>232 397</b>
<b>Tingkat Partisipasi Angkatan Kerja (TPAK)</b>	*	<b>63,28</b>	<b>63,64</b>
<b>Tingkat Pengangguran Terbuka (TPT)</b>	*	<b>6,50</b>	<b>6,05</b>

Sumber / Source : Survei Angkatan Kerja Nasional (Sakernas) Agustus, BPS / August National Labor Force Survey, BPS – Statistics Indonesia

**Tabel 3.2.3** Banyaknya Pencari Kerja Yang Mendaftar Menurut Jenis Kelamin dan Jenis Pendidikan, 2018  
**Table** Number of Registered Job Seekers by Sex and Education Level, 2018

Jenis Pendidikan <i>Education level</i>	Yang Mendaftar <i>Registered</i>		
	Laki-laki <i>Male</i>	Perempuan <i>Female</i>	Jumlah <i>Total</i>
(1)	(2)	(3)	(4)
Tidak tamat SD	1	0	1
Sekolah Dasar/ <i>Primary school</i>	2	0	2
SMP/ <i>Junior high school</i>	4	1	5
SLTA/ <i>Senior high school</i>	300	165	465
Diploma/ <i>Diploma</i>			
• Diploma I / <i>Diploma I</i>	0	0	0
• Diploma II / <i>Diploma II</i>	0	3	3
• Diploma III / <i>Diploma III</i>	7	85	92
Sarjana/ <i>University degree</i>	188	235	423
<b>Jumlah Total</b>	<b>502</b>	<b>489</b>	<b>991</b>
2017	2 476	3 258	5 734
2016	2 765	3 190	5 955
2015	258	281	539
2014	1 204	1 154	2 358

Sumber / Source : Dinas Penanaman Modal, Pelayanan Terpadu Satu Pintu, dan Tenaga Kerja Kabupaten Kuantan Singingi / *Investment, Integrated, and Labour Service of Kuantan Singingi Regency*

**Tabel 3.2.4** Jumlah Perusahaan dan Tenaga Kerja yang terdaftar Menurut Sektor, 2018  
**Table** *Number of Registered Establishment and Labours by Sector, 2018*

Sektor <i>Sector</i>	Jumlah Perusahaan <i>Number of Establishment</i>	Jumlah Tenaga Kerja <i>Employee</i>
(1)	(2)	(3)
1. Pertanian/ <i>Agriculture</i>	14	7 319
2. Pertambangan dan Penggalian/ <i>Mining and Quarrying</i>	1	150
3. Industri Pengolahan/ <i>Manufacturing Industries</i>	-	-
4. Listrik dan Air Minum/ <i>Electricity and Water</i>	-	-
5. Bangunan/ <i>Construction</i>	-	-
6. Perdagangan, hotel, dan restoran/ <i>Trade, Hotel, &amp; Restaurant</i>	-	-
7. Angkutan/ <i>Transportation</i>	-	-
8. Bank dan Lembaga Keuangan Lainnya/ <i>Bank and Other Finance</i>	29	1 075
9. Jasa-jasa/ <i>Service</i>		
<b>Jumlah Total</b>	<b>44</b>	<b>8 544</b>
2017	58	10 345
2016	110	20 386

Sumber / *Source* : Dinas Penanaman Modal, Pelayanan Terpadu Satu Pintu, dan Tenaga Kerja Kabupaten Kuantan Singingi / *Investment, Integrated, and Labour Service of Kuantan Singingi Regency*



**Tabel 3.2.5** Jumlah Pendaftar Pencari Kerja yang Telah Ditempatkan Di Kabupaten Kuantan Singingi Menurut Tingkat Pendidikan dan Jenis Kelamin, 2018  
*Registered Job Seekers Occupied in Kuantan Singingi Regency by Education Level and Sex, 2018*

Tingkat Pendidikan <i>Education Level</i>	Pencari Kerja Yang Telah Ditempatkan Akhir Tahun 2017 <i>Job Seekers Occupied at The End of 2017</i>		
	Laki-laki <i>Male</i>	Perempuan <i>Female</i>	Jumlah <i>Total</i>
	(1)	(2)	(3)
1. Belum Tamat SD Not yet Completed Primary School	0	0	0
2. SD Primary School	1	0	1
3. SMP Junior High School	0	0	0
4. SLTA/SMK Senior High School	18	9	27
5. Diploma <i>Diploma</i>	0	0	0
6. Sarjana Muda <i>Bachelor Degree</i>	0	4	4
7. Sarjana <i>University Degree</i>	20	16	36
<b>Jumlah Total</b>	<b>39</b>	<b>29</b>	<b>68</b>
2017	0	0	0
2016	0	0	0
2015	702	109	811
2014	679	100	779

Sumber / Source : Dinas Penanaman Modal, Pelayanan Terpadu Satu Pintu, dan Tenaga Kerja Kabupaten Kuantan Singingi / *Investment, Integrated, and Labour Service of Kuantan Singingi Regency*



Jumlah SD/ sederajat  
*Elementary School*

**269**



Jumlah SMP/ sederajat  
*Junior High School*

**100**



Jumlah SMA/ sederajat  
*Senior High School*

**44**

# Bab/Chapter

## 4

**SOSIAL DAN KESEJAHTERAAN RAKYAT**  
*Social and Welfare*



## PENJELASAN TEKNIS

1. **Tidak/belum pernah sekolah** adalah mereka yang tidak pernah atau belum pernah terdaftar dan tidak pernah atau belum pernah aktif mengikuti pendidikan di suatu jenjang pendidikan formal. Termasuk juga yang tamat/belum tamat taman kanak-kanak tetapi tidak melanjutkan ke sekolah dasar.
2. **Masih bersekolah** adalah mereka yang terdaftar dan aktif mengikuti pendidikan formal dan nonformal (Paket A, B, atau C), baik pendidikan dasar, menengah maupun pendidikan tinggi. Bagi mahasiswa yang sedang cuti dianggap masih bersekolah.
3. **Tidak bersekolah lagi** adalah mereka yang pernah terdaftar dan aktif mengikuti pendidikan di suatu jenjang pendidikan formal dan nonformal (Paket A, B, atau C), tetapi pada saat pencacahan tidak lagi terdaftar dan tidak aktif mengikuti pendidikan.
4. **Tamat sekolah** adalah menyelesaikan pelajaran yang ditandai dengan lulus ujian akhir pada kelas atau tingkat terakhir

## TECHNICAL NOTES

1. **Not/never attending school** is someone who has never attended or never been registered in a formal education, such as primary, secondary, and tertiary education. Those who just completed kindergarten are considered as never attended school.
2. **Attending school** is someone who is currently attending primary, secondary, or tertiary education, including package A, package B, or package C. College student who postpones his/her study is considered as attending school.
3. **Not attending school anymore** is someone who had enrolled and participated in formal and non-formal education in the past including package A, package B, or package C, but currently does not attend school.
4. **Completed particular level of education** is someone who has completed particular level of education in private or public school

suatu jenjang pendidikan di sekolah negeri maupun swasta dengan mendapatkan tanda tamat belajar/ijazah. Seseorang yang belum mengikuti pelajaran pada kelas tertinggi tetapi telah mengikuti ujian akhir dan lulus dianggap tamat sekolah.

5. **Jalur Pendidikan di Indonesia** terdiri atas 1) pendidikan formal, 2) pendidikan nonformal, dan 3) pendidikan informal yang ketiganya dapat saling melengkapi dan memperkaya (Undang-Undang No. 20 Tahun 2013 tentang Sistem Pendidikan Nasional).
  6. **Jenjang Pendidikan Formal** terdiri atas pendidikan dasar, pendidikan menengah, dan pendidikan tinggi. Jenis pendidikan yang diajarkan mencakup pendidikan umum, kejuruan, akademik, profesi, vokasi, keagamaan, dan khusus.
    - a. Pendidikan Dasar berbentuk Sekolah Dasar (SD) dan Madrasah Ibtidaiyah (MI) atau bentuk lain yang sederajat serta Sekolah Menengah Pertama (SMP) dan Madrasah Tsanawiyah (MTs), atau bentuk lain yang sederajat.
    - b. Pendidikan Menengah berbentuk Sekolah Menengah Atas (SMA),
- and accepting graduation certificate. Someone who has never attended the highest grade but passed the final exam is considered as completed particular level of education.*
5. **The Education System in Indonesia** consists of 1) a formal education, 2) non-formal education, and 3) informal education that all three can be complementary and enriching (Law No. 20 Year 2013 about The National Education System).
  6. **The Formal Education Level** consists of primary education, secondary education, and high education. The kind of education that taught consists of general education, vocational, academic, professional, religious, and specific education.
    - a. The Primary Education consists of Elementary School and Islamic Elementary School or other equivalent forms and Junior High School and MTs, or other equivalent forms.
    - b. The Secondary Education consists of the senior high school, MA, Vocational School,

- Madrasah Aliyah (MA), Sekolah Menengah Kejuruan (SMK), dan Madrasah Aliyah Kejuruan (MAK), atau bentuk lain yang sederajat.
- c. Pendidikan Tinggi merupakan jenjang pendidikan setelah pendidikan menengah yang mencakup program pendidikan diploma, sarjana, magister, spesialis, dan doktor yang diselenggarakan oleh perguruan tinggi. Perguruan tinggi dapat berbentuk akademi, politeknik, sekolah tinggi, institut, atau universitas.
7. **Rumah Sakit** adalah tempat pemeriksaan dan perawatan kesehatan, biasanya berada di bawah pengawasan dokter/tenaga medis, yang melayani penderita yang sakit untuk berobat rawat jalan atau rawat inap.
8. **Poliklinik** adalah sarana kesehatan yang dipakai untuk pelayanan berobat jalan, biasanya berada di bawah pengawasan dokter/tenaga medis.
9. **Puskesmas (Pusat Kesehatan Masyarakat)** adalah unit pelaksana teknis dinas kesehatan kabupaten/
- and Vocational Madrasah Aliyah, or other equivalent forms.*
- c. *The High Education consists of the education level after the secondary education that consists of diplomas, bachelor, master, specialist, and doctoral degrees that are held by the college. The colleges can be academy, polytechnic, high school, institute, or university.*
7. **Hospital** is a place for health check, usually controlled/supervised by doctors/medical personnel to serve the ill patients to get outpatient or inpatient treatment services.
8. **Polyclinic** is a health facility in which to get outpatient services, usually under the control of doctor/medical personnel.
9. **Public Health Center** is technical implementation unit of regency health department that have the

kota yang mempunyai fungsi utama sebagai penyelenggara pelayanan kesehatan tingkat pertama. Wilayah kerja puskesmas maksimal adalah satu kecamatan dan untuk dapat menjangkau wilayah kerjanya, puskesmas mempunyai jaringan pelayanan yang meliputi unit Puskesmas Pembantu (Pustu), unit Puskesmas Keliling (Puskel), dan unit bidan desa/komunitas (Peraturan Menteri Kesehatan RI No. 75 Tahun 2014 Tentang Pusat Kesehatan Masyarakat).

10. **Apotek** adalah suatu tempat tertentu yang digunakan untuk melakukan pekerjaan kefarmasian, dan penyaluran/penjualan obat atau bahan farmasi dan perbekalan kesehatan lainnya kepada masyarakat yang dikelola oleh tenaga apoteker (Peraturan Menteri Kesehatan RI No. 1332 Tahun 2002 Tentang Perubahan Atas Peraturan Menteri Kesehatan RI No. 922/MENKES/PER/X/1993 Tentang Ketentuan dan Tata Cara Pemberian Izin Apotek).

11. **Imunisasi** adalah memasukkan kuman atau racun penyakit tertentu yang sudah dilemahkan (vaksin) ke dalam tubuh dengan cara disuntik

*primary function as a first-level health care providers. The working area standard of public health center is one Subdistrict and to reach their working areas, public health centers have a service network covering subsidiary of public health center, mobile public health center units, and midwife units (Regulation of the Minister of Health of Indonesia Number 75 Year 2014 about Public Health Center).*

10. **Pharmacy** is a specific place that is used for pharmaceutical jobs, and distribution/sale of drugs/pharmaceuticals and other medical supplies to people that are administered by trained pharmacist (Regulation of the Minister of Health of Indonesia Number 1332 Year 2002 about the Changes of Regulation of the Minister of Health of Indonesia Number 922/MENKES/PER/X/1993 about Pro-vision and Procedures for Administration of Licensed Pharmacies).

11. **Immunization** is putting enervated microbe of a certain disease into human body by injection or drinking (dropping into mouth) to make the

atau diminum (diteteskan dalam mulut) dengan maksud agar terjadi kekebalan tubuh terhadap penyakit tersebut.

12. **BCG (Bacillus Calmette Guerin)** merupakan vaksinasi untuk mencegah penyakit TBC, diberikan pada bayi baru lahir atau anak, dengan suntikan pada kulit pangkal lengan atas. Bekas suntikan kemudian akan membentuk tonjolan kecil jaringan parut pada kulit lengan atas. Suntikan BCG diberikan kepada anak sebanyak 1 kali.

13. **DPT (Difteri, Pertusis, Tetanus)** merupakan vaksin untuk mencegah penyakit Difteri, Pertusis, dan Tetanus yang diberikan pada bayi berumur 3 bulan ke atas, dengan suntikan pada paha, diulang 1 bulan dan 2 bulan kemudian, sehingga suntikan imunisasi DPT lengkap pada balita berjumlah 3 kali (kadang-kadang selang waktu antar suntikan bisa lebih dari 1 bulan).

14. **Peristiwa tindak pidana yang dilaporkan** ialah setiap peristiwa yang diterima kepolisian dari laporan masyarakat, atau peristiwa dimana pelakunya tertangkap tangan oleh

*body immune to that disease.*

12. **BCG (Bacillus Calmette Guerin)** is a vaccine to prevent TBC disease, given to newborns or children, by injection at the base of the skin of the upper arm. Injection site will form little bumps of scar tissue in the skin of the upper arm. BCG injections given to children 1 times.

13. **DPT (Diphtheria, Pertussis, Tetanus)** is a vaccine to prevent the diphtheria, pertussis, and tetanus disease, given to infants aged 3 months and above, with a shot in the thigh, repeated one month and two months later, so that the complete DPT immunization shots at toddler totaling 3 times (sometimes the time interval between injections can be more than 1 month).

14. **Reported crime incidence** includes all criminal cases reported and received by police office, and all crimes caught by police.



kepolisian.

15. **Jumlah tindak pidana** menggambarkan jumlah kasus tindak pidana yang terjadi pada kurun waktu tertentu.
15. *Crime total* refers to the number of criminal cases occurring during a given period.
16. Untuk mengukur kemiskinan, BPS menggunakan konsep kemampuan memenuhi kebutuhan dasar (*basic needs approach*). Dengan pendekatan ini, kemiskinan dipandang sebagai ketidakmampuan dari sisi ekonomi untuk memenuhi kebutuhan dasar makanan dan bukan makanan yang diukur dari sisi pengeluaran. Metode yang digunakan adalah menghitung Garis Kemiskinan (GK), yang terdiri dari dua komponen yaitu Garis Kemiskinan Makanan (GKM) dan Garis Kemiskinan Non-Makanan (GKNM). Penghitungan Garis Kemiskinan dilakukan secara terpisah untuk daerah perkotaan dan perdesaan.
16. To measure poverty, BPS-Statistics Indonesia has used the concept of basic needs approach. Therefore, poverty is viewed as economic inability to fulfill food and non-food basic needs which are measured by consumption/expenditure. The method used is calculating poverty line, which consists of two components that are Food Poverty Line (FPL) and Non-Food Poverty Line (NFPL). The poverty line was calculated separately for urban and rural areas.
17. **Penduduk miskin** adalah penduduk yang memiliki rata-rata pengeluaran per kapita per bulan di bawah Garis Kemiskinan.
17. A person whose expenditure per capita per month is below the poverty line is considered to be poor.

18. **Garis Kemiskinan Makanan (GKM)** merupakan nilai pengeluaran kebutuhan minimum makanan yang disetarakan dengan 2.100 kkalori per kapita per hari. Garis Kemiskinan Non-Makanan (GKNM) adalah kebutuhan minimum untuk perumahan, sandang, pendidikan, kesehatan, dan kebutuhan dasar lainnya.
19. **Indeks Pembangunan Manusia (IPM)** menjelaskan bagaimana penduduk dapat mengakses hasil pembangunan dalam memperoleh pendapatan, kesehatan, pendidikan dan sebagainya. IPM diperkenalkan oleh UNDP pada tahun 1990 dan dipublikasikan secara berkala dalam laporan tahunan Human Development Report (HDR). IPM dibentuk oleh 3 (tiga) dimensi dasar: Umur panjang dan hidup sehat; pengetahuan; dan standar hidup layak.
18. ***The Food Poverty Line** refers to the daily minimum requirement of 2,100 kcal per capita per day. The Non-Food Poverty Line refers to the minimum requirement for household necessities for clothing, education, health, and other basic individual needs.*
19. ***The Human Development Index (HDI)** explains how people can access development results in obtaining income, health, education and so forth. HDI was introduced by United Nations Development Programme (UNDP) in 1990 and published periodically in the annual report of the Human Development Report. HDI was formed by three basic dimensions: a long and healthy life; knowledge; and a decent standard of living.*

**ULASAN****DESCRIPTION****Pendidikan**

Tingkat pendidikan penduduk mencerminkan keberhasilan pembangunan suatu bangsa. Pendidikan yang tinggi akan memberi pengaruh positif bagi masa depan bangsa. Pendidikan mempunyai peranan penting dalam kehidupan manusia, oleh karena itu, pemerintah dan masyarakat senantiasa memberikan perhatian yang besar pada perkembangan pendidikan.

Secara umum prasarana gedung sekolah di Kabupaten Kuantan Singingi telah tersedia di setiap kecamatan mulai dari SD sampai SMA. Selain tersedianya sarana pendidikan berupa gedung sekolah, keberhasilan pembangunan pendidikan juga ditentukan oleh ketersediaan tenaga pengajar atau guru. Analisis lebih lanjut, tentu tidak hanya melihat ketersediaan guru tapi juga kualitas dan tingkat kemampuan mentransfer ilmu ke anak didik.

Berdasarkan data dari Dinas Pendidikan, Kepemudaan, dan Olahraga Kabupaten Kuantan Singingi untuk tahun ajaran 2017/2018 terdapat 223 TK/Sederajat, 269 SD/Sederajat, 100 SMP/Sederajat, 32 SLTA/Sederajat, dan 12 SMK

**Education**

*The level of population education reflects the success of national development. The good quality of education would give positive effects to the future time. Education plays an important role in human life, so that the government or societies have to pay great attention to education development.*

*In general, the facilities of school building in Kuantan Singingi Regency have completely serve from junior school to senior high school. Furthermore completely facilities of school, the success of education developing are depend on number of teachers. In future analysis, not only based on available the number of teachers but also depending by aqualities and the range of availabilities either teachers or students.*

*Based on data from the Education, Youth, and Sport Services of Kuantan Singingi Regency in 2017 there were 223 kindergartens, 269 elementary school, 100 junior high school, 32 high school, and 12 vocational school.*

### **Kesehatan**

Pembangunan dibidang kesehatan bertujuan agar semua lapisan masyarakat memperoleh pelayanan kesehatan secara mudah, murah, dan merata. Dengan meningkatkan pelayanan ini diharapkan akan dapat meningkatkan derajat kesehatan masyarakat. Upaya untuk meningkatkan derajat kesehatan masyarakat ini sudah banyak dilakukan pemerintah antara lain dengan penyediaan berbagai fasilitas kesehatan seperti : rumah sakit, puskesmas, tenaga medis, dan lain-lain.

Pada tahun 2017 terdapat 1 buah rumah sakit umum, 1 buah rumah sakit bersalin, 25 puskesmas, 31 poliklinik, dan 370 posyandu.

### **Keluarga Berencana**

Salah satu upaya untuk menurunkan tingkat kelahiran adalah dengan program KB. Sejak tahun 1970 program KB sudah digalakkan, diharapkan seluruh pasangan usia subur dapat mempergunakan salah satu alat kontrasepsi/cara yang telah diprogramkan.

Pada tahun 2018 di Kabupaten Kuantan Singingi terdapat 24 klinik KB. Jumlah peserta KB baru di Kabupaten Kuantan Singingi pada tahun 2018 sebanyak 27.956 orang dan peserta aktif sebanyak 38.256 orang.

### **Health**

*The purpose of health progress is to improve service given out public, easily, cheaply, and distribution equality. Having good service it is hoped that health of public will be better than usual. Health facilities have been supplied such as : hospital, public health center, medical personnel, and others.*

*In 2017 there were 1 public hospital, 1 maternity hospital, 25 puskesmas, 31 polyclinics, and 370 posyandu.*

### **Family Planning**

*One of government effort to decrease birth rate is to carry out family planning program. Family planning program has been implementing since 1970, it is hoped all. Couples use contraceptive method.*

*In 2018 in Kuantan Singingi Regency there were 24 family planning clinics. In 2018 there were 27.956 new family planning acceptors and 38.256 active acceptors in Kuantan Singingi Regency.*

### **Agama**

Sesuai dengan falsafah negara, pelayanan kehidupan beragama dan kepercayaan terhadap Tuhan Yang Maha Esa senantiasa dikembangkan dan ditingkatkan untuk membina kehidupan masyarakat dan mengatasi berbagai masalah sosial budaya yang mungkin dapat menghambat kemajuan bangsa.

### **Keamanan**

Berdasarkan data dari Kepolisian Resort Kabupaten Kuantan Singingi menunjukkan bahwa masih banyak terjadi kejahatan selama tahun 2018, kejahatan yang paling banyak terjadi adalah narkotika.

Selama tahun 2018, Kepolisian resort Kabupaten Kuantan Singingi mencatat terdapat 290 tahanan/narapidana, 277 orang di antaranya adalah laki-laki dan 13 orang perempuan.

### **Religion**

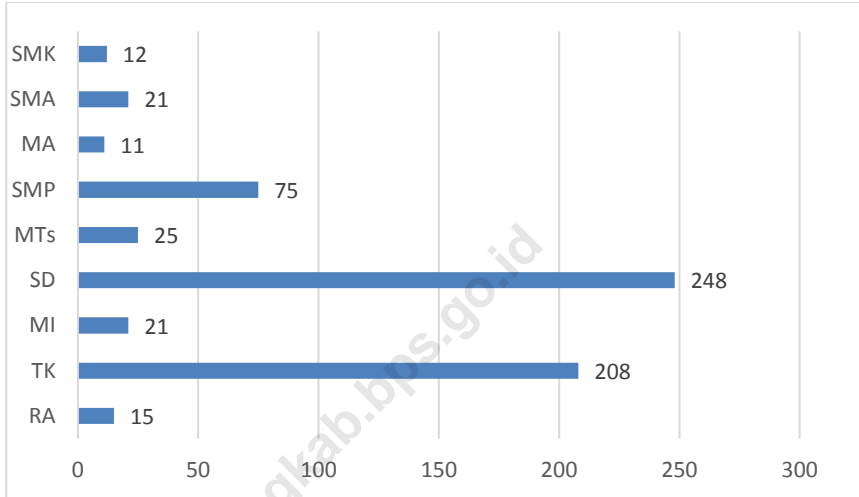
*The same as our Country Ideology, religious life and belief in God Have to be Improved in order to guide social life and to face any problems appar wich may be inhibited our nation growth.*

### **Security**

*Based on data from Kuantan Subdistrict Police Singingi show that many crimes occurred during 2018, the most common crime is narcotic.*

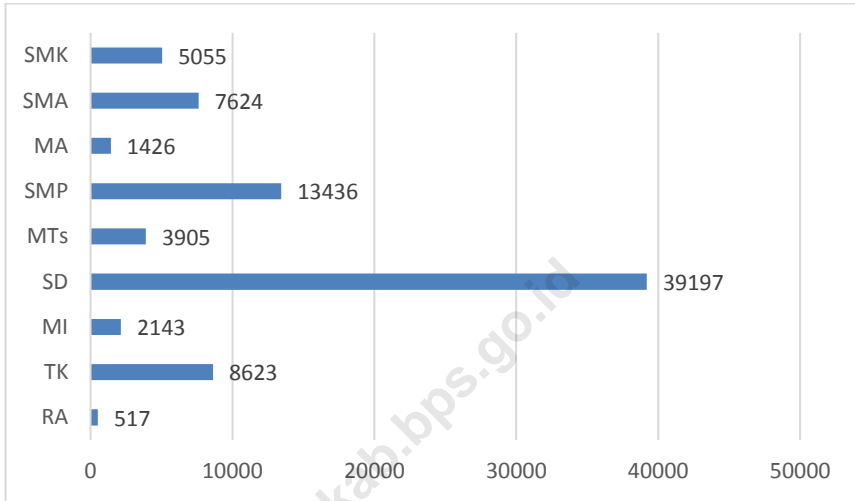
*During the year 2016, Kuantan Subdistrict Police resort Singingi noted there have been 290 prisoners / detainees, 277 of them were men and 13 were women.*

**Gambar 4.1** Jumlah Sarana Pendidikan di Kabupaten Kuantan Singingi, 2018  
**Picture** Number of Education Facilities in Kuantan Singingi Regency, 2018



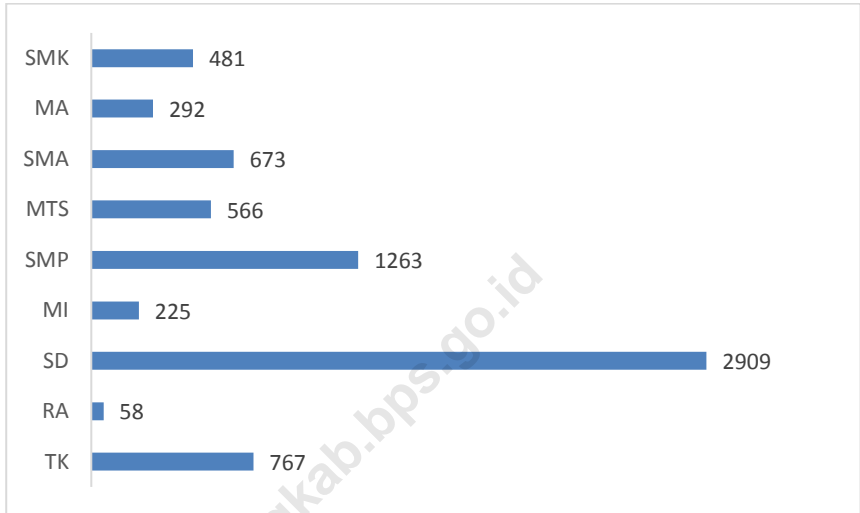
Sumber / Source : Dinas Pendidikan, Kepemudaan, dan Olahraga Kabupaten Kuantan Singingi dan Kementerian Agama Kabupaten Kuantan Singingi / Education, Youth, and Sport Service of Kuantan Singingi Regency and Religious Affairs Ministry of Kuantan Singingi Regency

**Gambar 4.2** Jumlah Murid di Kabupaten Kuantan Singingi, 2018  
**Picture** Number of Student in Kuantan Singingi Regency, 2018



Sumber / Source : Dinas Pendidikan, Kepemudaan, dan Olahraga Kabupaten Kuantan Singingi dan Kementerian Agama Kabupaten Kuantan Singingi / Education, Youth, and Sport Service of Kuantan Singingi Regency and Religious Affairs Ministry of Kuantan Singingi Regency

**Gambar 4.3** Jumlah Guru di Kabupaten Kuantan Singingi, 2018  
**Picture** *Number of Teacher in Kuantan Singingi Regency, 2018*

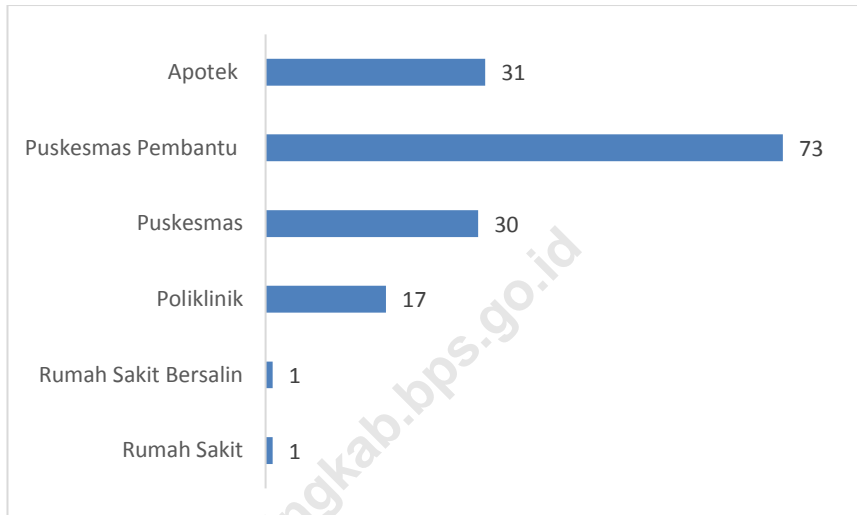


Sumber / Source : Dinas Pendidikan, Kepemudaan, dan Olahraga Kabupaten Kuantan Singingi dan Kementerian Agama Kabupaten Kuantan Singingi / *Education, Youth, and Sport Service of Kuantan Singingi Regency and Religious Affairs Ministry of Kuantan Singingi Regency*



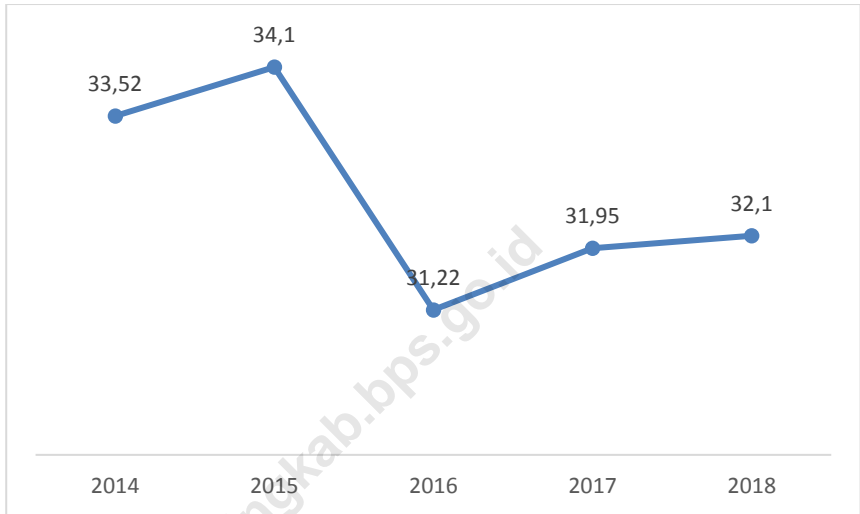
**Gambar 4.4** Jumlah Sarana Kesehatan di Kabupaten Kuantan Singingi, 2018  
**Picture**

*Number of Health Facilities in Kuantan Singingi Regency, 2018*



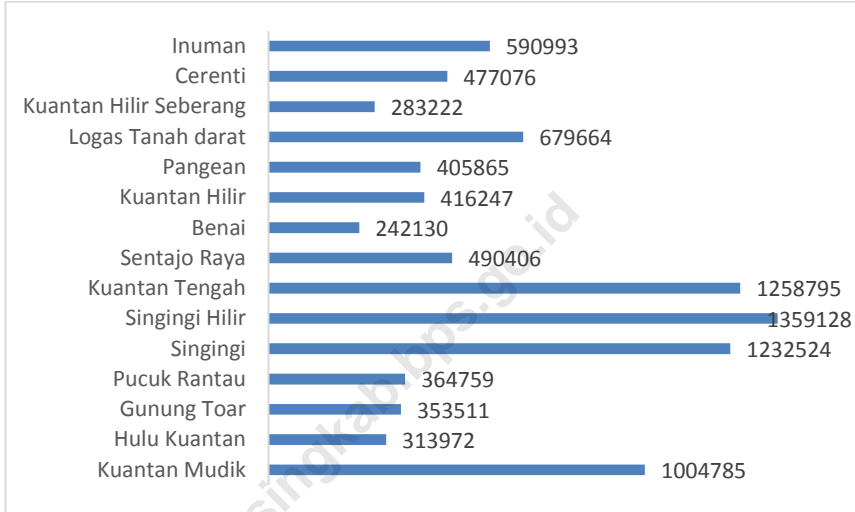
Sumber / Source : Dinas Kesehatan Kabupaten Kuantan Singingi/ Health Service of Kuantan Singingi Regency

**Gambar 4.5** Jumlah Penduduk Miskin di Kabupaten Kuantan Singingi, 2014-2018 (Ribu Jiwa)  
**Picture** Number of Poor People in Kuantan Singingi Regency, 2014-2018 (Thousands)



Sumber / Source : Survei Sosial Ekonomi Nasional, BPS Kabupaten Kuantan Singingi / National Socioeconomic Survey, BPS - Statistics of Kuantan Singingi Regency

**Gambar 4.6** Banyaknya Orang Cacat yang Terdaftar Menurut Kecamatan di Kabupaten Kuantan Singingi, 2018  
**Picture** **Number of Registered Handicapped People by Subdistrict in Kuantan Singingi Regency, 2018**



Sumber / Source : Survei Sosial Ekonomi Nasional, BPS Kabupaten Kuantan Singingi / National Socioeconomic Survey, BPS - Statistics of Kuantan Singingi Regency

#### 4.1 Pendidikan/*Education*

**Tabel 4.1.1** Jumlah Sekolah, Guru, dan Murid Taman Kanak-Kanak (TK) di Bawah Kementerian Pendidikan dan Kebudayaan Menurut Kecamatan di Kabupaten Kuantan Singingi, 2017/2018  
*Number of Schools, Teachers, and Pupils in Kindergarten Under The Ministry of Education and Culture by Sub District in Kuantan Singingi Regency, 2017/2018*

Kecamatan <i>Subdistrict</i>	Sekolah/ <i>Schools</i>		
	Negeri <i>Public</i>	Swasta <i>Private</i>	Jumlah <i>Total</i>
(1)	(2)	(3)	(4)
1. Kuantan Mudik	0	14	14
2. Hulu Kuantan	0	10	10
3. Gunung Toar	0	13	13
4. Pucuk Rantau	0	7	7
5. Singingi	0	16	16
6. Singingi Hilir	0	24	24
7. Kuantan Tengah	1	23	24
8. Sentajo Raya	0	17	17
9. Benai	0	10	10
10. Kuantan Hilir	0	10	10
11. Pangean	1	17	18
12. Logas Tanah Darat	0	16	16
13. Kuantan Hilir Seberang	0	5	5
14. Cerenti	0	10	10
15. Inuman	0	14	14
<b>Kabupaten Kuantan Singingi</b>	<b>2</b>	<b>206</b>	<b>208</b>

Lanjutan Tabel/*Continued Table 4.1.1*

Kecamatan <i>Subdistrict</i>	Guru <sup>1</sup> / <i>Teachers</i> <sup>1</sup>		
	Negeri <i>Public</i>	Swasta <i>Private</i>	Jumlah <i>Total</i>
(1)	(5)	(6)	(7)
1. Kuantan Mudik	-	72	72
2. Hulu Kuantan	-	38	38
3. Gunung Toar	-	69	69
4. Pucuk Rantau	-	17	17
5. Singingi	-	48	48
6. Singingi Hilir	-	61	61
7. Kuantan Tengah	9	102	111
8. Sentajo Raya	-	43	43
9. Benai	-	78	78
10. Kuantan Hilir	-	16	16
11. Pangean	6	42	48
12. Logas Tanah Darat	-	20	20
13. Kuantan Hilir Seberang	-	21	21
14. Cerenti	-	88	88
15. Inuman	-	37	37
<b>Kabupaten Kuantan Singingi</b>	<b>15</b>	<b>752</b>	<b>767</b>

Catatan/  
Note: <sup>1</sup>Jumlah guru termasuk kepala sekolah dan guru/*The total of teachers including headmaster and teacher*

Lanjutan Tabel/*Continued Table 4.1.1*

Kecamatan <i>Subdistrict</i>	Murid/ <i>Students</i>		
	Negeri <i>Public</i>	Swasta <i>Private</i>	Jumlah <i>Total</i>
(1)	(8)	(9)	(10)
1. Kuantan Mudik	-	578	578
2. Hulu Kuantan	-	281	281
3. Gunung Toar	-	556	556
4. Pucuk Rantau	-	283	283
5. Singingi	-	805	805
6. Singingi Hilir	-	1 082	1 082
7. Kuantan Tengah	127	1 180	1 307
8. Sentajo Raya	-	779	779
9. Benai	-	454	454
10. Kuantan Hilir	-	341	341
11. Pangean	56	468	524
12. Logas Tanah Darat	-	411	411
13. Kuantan Hilir Seberang	-	246	246
14. Cerenti	-	479	479
15. Inuman	-	497	497
<b>Kabupaten Kuantan Singingi</b>	<b>183</b>	<b>8 440</b>	<b>8 623</b>

Sumber / *Source* : Dinas Pendidikan, Kepemudaan, dan Olahraga Kabupaten Kuantan Singingi/ *Education, Youth, and Sport Service of Kuantan Singingi Regency*

**Tabel 4.1.2** Jumlah Sekolah, Guru, dan Murid Raudatul Athfal (RA) di Bawah Kementerian Agama Menurut Kecamatan di Kabupaten Kuantan Singingi, 2017/2018  
**Table** Number of Schools, Teachers, and Pupils in Raudatul Athfal (RA) Under The Ministry of Religious Affairs by Sub District in Kuantan Singingi Regency, 2017/2018

	Kecamatan Subdistrict	Sekolah/ Schools	Guru/ Teachers	Siswa/ Pupils
	(1)	(2)	(3)	(4)
1.	Kuantan Mudik	-	-	-
2.	Hulu Kuantan	-	-	-
3.	Gunung Toar	1	3	28
4.	Pucuk Rantau	-	-	-
5.	Singingi	2	9	82
6.	Singingi Hilir	-	-	-
7.	Kuantan Tengah	3	24	212
8.	Sentajo Raya	-	-	-
9.	Benai	-	-	-
10.	Kuantan Hilir	-	-	-
11.	Pangean	4	14	123
12.	Logas Tanah Darat	2	6	50
13.	Kuantan Hilir Seberang	-	-	-
14.	Cerenti	-	-	-
15.	Inuman	3	2	22
<b>Kabupaten Kuantan Singingi</b>		<b>15</b>	<b>58</b>	<b>517</b>

Sumber /  
 Source : Kementerian Agama, Data Semester Ganjil Kabupaten Kuantan Singingi/Ministry of Religious Affairs, Odd Semester Data of Kuantan Singingi Regency

**Tabel 4.1.3** Jumlah Sekolah, Guru, dan Murid Sekolah Dasar (SD) di Bawah  
**Table** Kementerian Pendidikan dan Kebudayaan Menurut Kecamatan di  
 Kabupaten Kuantan Singingi, 2017/2018  
*Number of Schools, Teachers, and Pupils in Primary Schools Under  
 The Ministry of Education and Culture by Sub District in Kuantan  
 Singingi Regency, 2017/2018*

Kecamatan Subdistrict	Sekolah/Schools			Jumlah Total
	Negeri Public	Swasta Private		
(1)	(2)	(3)	(4)	
1. Kuantan Mudik	21	1		22
2. Hulu Kuantan	9	-		9
3. Gunung Toar	12	-		12
4. Pucuk Rantau	7	-		7
5. Singingi	20	1		21
6. Singingi Hilir	19	2		21
7. Kuantan Tengah	27	2		29
8. Sentajo Raya	22	-		22
9. Benai	16	2		18
10. Kuantan Hilir	11	2		13
11. Pangean	19	-		19
12. Logas Tanah Darat	17	-		17
13. Kuantan Hilir Seberang	9	1		10
14. Cerenti	12	-		12
15. Inuman	15	1		16
<b>Kabupaten Kuantan Singingi</b>	<b>236</b>	<b>12</b>		<b>248</b>



Lanjutan Tabel/*Continued Table 4.1.3*

Kecamatan <i>Subdistrict</i>	Guru <sup>1</sup> / <i>Teachers</i> <sup>1</sup>		
	Negeri <i>Public</i>	Swasta <i>Private</i>	Jumlah <i>Total</i>
(1)	(5)	(6)	(7)
1. Kuantan Mudik	258	10	268
2. Hulu Kuantan	99	-	99
3. Gunung Toar	129	-	129
4. Pucuk Rantau	83	-	83
5. Singingi	211	2	213
6. Singingi Hilir	252	22	274
7. Kuantan Tengah	413	9	422
8. Sentajo Raya	269	-	269
9. Benai	204	34	238
10. Kuantan Hilir	120	14	134
11. Pangean	192	-	192
12. Logas Tanah Darat	162	-	162
13. Kuantan Hilir Seberang	94	17	111
14. Cerenti	142	-	142
15. Inuman	161	12	173
<b>Kabupaten Kuantan Singingi</b>	<b>2 789</b>	<b>120</b>	<b>2 909</b>

Catatan/  
Note: <sup>1</sup>Jumlah guru termasuk kepala sekolah dan guru/*The total of teachers including headmaster and teacher*

Lanjutan Tabel/*Continued Table 4.1.3*

Kecamatan <i>Subdistrict</i>	Murid/ <i>Students</i>		
	Negeri <i>Public</i>	Swasta <i>Private</i>	Jumlah <i>Total</i>
(1)	(8)	(9)	(10)
1. Kuantan Mudik	3 120	145	3 265
2. Hulu Kuantan	1 034	-	1 034
3. Gunung Toar	1 417	-	1 417
4. Pucuk Rantau	1 480	-	1 480
5. Singingi	3 993	59	4 052
6. Singingi Hilir	5 049	475	5 524
7. Kuantan Tengah	5 257	160	5 417
8. Sentajo Raya	3 485	-	3 485
9. Benai	1 523	512	2 035
10. Kuantan Hilir	1 372	215	1 587
11. Pangean	1 684	-	1 684
12. Logas Tanah Darat	2 974	-	2 974
13. Kuantan Hilir Seberang	1 108	352	1 460
14. Cerenti	1 925	-	1 925
15. Inuman	1 701	157	1 858
<b>Kabupaten Kuantan Singingi</b>	<b>37 122</b>	<b>2 075</b>	<b>39 197</b>

Sumber / *Source* : Dinas Pendidikan, Kepemudaan, dan Olahraga Kabupaten Kuantan Singingi/ *Education, Youth, and Sport Service of Kuantan Singingi Regency*

**Tabel 4.1.4** Jumlah Sekolah, Guru, dan Murid Madrasah Ibtidaiyah (MI) di Bawah Kementerian Agama Menurut Kecamatan di Kabupaten Kuantan Singingi, 2017/2018  
**Table** Number of Schools, Teachers, and Pupils in Madrasah Ibtidaiyah (MI) Under The Ministry of Religious Affairs by Sub District in Kuantan Singingi Regency, 2017/2018

Kecamatan Subdistrict	Sekolah/Schools		
	Negeri Public	Swasta Private	Jumlah Total
(1)	(2)	(3)	(4)
1. Kuantan Mudik	-	3	3
2. Hulu Kuantan	-	1	1
3. Gunung Toar	-	1	1
4. Pucuk Rantau	-	-	-
5. Singingi	-	1	1
6. Singingi Hilir	-	4	4
7. Kuantan Tengah	-	2	2
8. Sentajo Raya	-	-	-
9. Benai	-	-	-
10. Kuantan Hilir	-	1	1
11. Pangean	1	3	4
12. Logas Tanah Darat	-	-	-
13. Kuantan Hilir Seberang	-	-	-
14. Cerenti	-	1	1
15. Inuman	-	3	3
<b>Kabupaten Kuantan Singingi</b>	<b>1</b>	<b>20</b>	<b>21</b>

Lanjutan Tabel/*Continued Table 4.1.4*

Kecamatan <i>Subdistrict</i>	Guru/ <i>Teachers</i>		
	Negeri <i>Public</i>	Swasta <i>Private</i>	Jumlah <i>Total</i>
(1)	(5)	(6)	(7)
1. Kuantan Mudik	8	26	34
2. Hulu Kuantan	3	5	8
3. Gunung Toar	-	10	10
4. Pucuk Rantau	-	-	-
5. Singingi	1	17	18
6. Singingi Hilir	1	33	34
7. Kuantan Tengah	2	54	56
8. Sentajo Raya	-	-	-
9. Benai	-	-	-
10. Kuantan Hilir	-	15	15
11. Pangean	11	30	41
12. Logas Tanah Darat	-	-	-
13. Kuantan Hilir Seberang	-	-	-
14. Cerenti	1	8	9
15. Inuman	-	-	-
<b>Kabupaten Kuantan Singingi</b>	<b>27</b>	<b>198</b>	<b>225</b>

Lanjutan Tabel/*Continued Table 4.1.4*

Kecamatan <i>Subdistrict</i>	Murid/ <i>Students</i>		
	Negeri <i>Public</i>	Swasta <i>Private</i>	Jumlah <i>Total</i>
(1)	(8)	(9)	(10)
1. Kuantan Mudik	-	294	294
2. Hulu Kuantan	-	57	57
3. Gunung Toar	-	45	45
4. Pucuk Rantau	-	-	-
5. Singingi	-	196	196
6. Singingi Hilir	-	154	154
7. Kuantan Tengah	-	785	785
8. Sentajo Raya	-	-	-
9. Benai	-	-	-
10. Kuantan Hilir	-	131	131
11. Pangean	229	243	472
12. Logas Tanah Darat	-	-	-
13. Kuantan Hilir Seberang	-	-	-
14. Cerenti	-	9	9
15. Inuman	-	-	-
<b>Kabupaten Kuantan Singingi</b>	<b>229</b>	<b>1 914</b>	<b>2 143</b>

Sumber / *Source* : Kementerian Agama, Data Semester Ganjil Kabupaten Kuantan Singingi/*Ministry of Religious Affairs, Odd Semester Data of Kuantan Singingi Regency*

**Tabel 4.1.5** Jumlah Sekolah, Guru, dan Murid Sekolah Menengah Pertama (SMP) di Bawah Kementerian Pendidikan dan Kebudayaan Menurut Kecamatan di Kabupaten Kuantan Singingi, 2017/2018  
**Number of Schools, Teachers, and Pupils in Junior High Schools Under The Ministry of Education and Culture by Sub District in Kuantan Singingi Regency, 2017/2018**

Kecamatan Subdistrict	Sekolah/Schools		
	Negeri Public	Swasta Private	Jumlah Total
(1)	(2)	(3)	(4)
1. Kuantan Mudik	6	-	6
2. Hulu Kuantan	3	-	3
3. Gunung Toar	4	-	4
4. Pucuk Rantau	4	-	4
5. Singingi	7	-	7
6. Singingi Hilir	6	-	6
7. Kuantan Tengah	7	1	8
8. Sentajo Raya	7	-	7
9. Benai	4	-	5
10. Kuantan Hilir	4	-	4
11. Pangean	6	-	6
12. Logas Tanah Darat	5	-	5
13. Kuantan Hilir Seberang	2	-	2
14. Cerenti	3	-	3
15. Inuman	5	-	5
<b>Kabupaten Kuantan Singingi</b>	<b>73</b>	<b>2</b>	<b>75</b>

Lanjutan Tabel/*Continued Table 4.1.5*

Kecamatan <i>Subdistrict</i>	Guru <sup>1</sup> / <i>Teachers</i> <sup>1</sup>		
	Negeri <i>Public</i>	Swasta <i>Private</i>	Jumlah <i>Total</i>
(1)	(5)	(6)	(7)
1. Kuantan Mudik	103	-	103
2. Hulu Kuantan	41	-	41
3. Gunung Toar	67	-	67
4. Pucuk Rantau	37	-	37
5. Singingi	121	-	121
6. Singingi Hilir	104	-	104
7. Kuantan Tengah	193	11	204
8. Sentajo Raya	109	-	109
9. Benai	92	16	108
10. Kuantan Hilir	61	-	61
11. Pangean	76	-	76
12. Logas Tanah Darat	74	-	74
13. Kuantan Hilir Seberang	43	-	43
14. Cerenti	61	-	61
15. Inuman	54	-	54
<b>Kabupaten Kuantan Singingi</b>	<b>1 236</b>	<b>27</b>	<b>1 263</b>

Catatan/  
Note: <sup>1</sup>Jumlah guru termasuk kepala sekolah dan guru/*The total of teachers including headmaster and teacher*

Lanjutan Tabel/*Continued Table 4.1.5*

Kecamatan <i>Subdistrict</i>	Murid/ <i>Students</i>		
	Negeri <i>Public</i>	Swasta <i>Private</i>	Jumlah <i>Total</i>
(1)	(8)	(9)	(10)
1. Kuantan Mudik	1 035	-	1 035
2. Hulu Kuantan	355	-	355
3. Gunung Toar	509	-	509
4. Pucuk Rantau	471	-	471
5. Singingi	1 212	-	1 212
6. Singingi Hilir	1 447	-	1 447
7. Kuantan Tengah	2 270	82	2 352
8. Sentajo Raya	1 226	-	1 226
9. Benai	570	273	843
10. Kuantan Hilir	703	-	703
11. Pangean	537	-	537
12. Logas Tanah Darat	765	-	765
13. Kuantan Hilir Seberang	454	-	454
14. Cerenti	858	-	858
15. Inuman	669	-	669
<b>Kabupaten Kuantan Singingi</b>	<b>13 081</b>	<b>355</b>	<b>13 436</b>

Sumber / *Source* : Dinas Pendidikan, Kepemudaan, dan Olahraga Kabupaten Kuantan Singingi/ *Education, Youth, and Sport Service of Kuantan Singingi Regency*



**Tabel 4.1.6** Jumlah Sekolah, Guru, dan Murid Madrasah Tsanawiyah (MTs) di Bawah Kementerian Agama Menurut Kecamatan di Kabupaten Kuantan Singingi, 2017/2018  
**Number of Schools, Teachers, and Pupils in Madrasah Tsanawiyah (MTs) Under The Ministry of Religious Affairs by Sub District in Kuantan Singingi Regency, 2017/2018**

Kecamatan Subdistrict	Sekolah/Schools		
	Negeri Public	Swasta Private	Jumlah Total
(1)	(2)	(3)	(4)
1. Kuantan Mudik	-	2	2
2. Hulu Kuantan	-	2	2
3. Gunung Toar	-	2	2
4. Pucuk Rantau	-	-	-
5. Singingi	-	2	2
6. Singingi Hilir	-	3	3
7. Kuantan Tengah	-	5	5
8. Sentajo Raya	1	-	1
9. Benai	-	1	1
10. Kuantan Hilir	-	1	1
11. Pangean	1	1	2
12. Logas Tanah Darat	-	2	2
13. Kuantan Hilir Seberang	-	-	-
14. Cerenti	-	1	1
15. Inuman	-	1	1
<b>Kabupaten Kuantan Singingi</b>	<b>2</b>	<b>23</b>	<b>25</b>

Lanjutan Tabel/*Continued Table 4.1.6*

Kecamatan <i>Subdistrict</i>	Guru/ <i>Teachers</i>		
	Negeri <i>Public</i>	Swasta <i>Private</i>	Jumlah <i>Total</i>
(1)	(5)	(6)	(7)
1. Kuantan Mudik	8	38	46
2. Hulu Kuantan	2	30	32
3. Gunung Toar	2	63	65
4. Pucuk Rantau	-	-	-
5. Singingi	6	35	41
6. Singingi Hilir	1	54	55
7. Kuantan Tengah	7	119	126
8. Sentajo Raya	12	11	23
9. Benai	3	19	22
10. Kuantan Hilir	3	20	23
11. Pangean	13	36	49
12. Logas Tanah Darat	1	35	36
13. Kuantan Hilir Seberang	-	-	-
14. Cerenti	2	21	23
15. Inuman	5	20	25
<b>Kabupaten Kuantan Singingi</b>	<b>65</b>	<b>501</b>	<b>566</b>

Lanjutan Tabel/*Continued Table 4.1.6*

Kecamatan <i>Subdistrict</i>	Murid/ <i>Students</i>		
	Negeri <i>Public</i>	Swasta <i>Private</i>	Jumlah <i>Total</i>
(1)	(8)	(9)	(10)
1. Kuantan Mudik	-	341	341
2. Hulu Kuantan	-	64	64
3. Gunung Toar	-	395	395
4. Pucuk Rantau	-	-	-
5. Singingi	-	35	35
6. Singingi Hilir	-	481	481
7. Kuantan Tengah	-	761	761
8. Sentajo Raya	368	-	368
9. Benai	-	138	138
10. Kuantan Hilir	-	162	162
11. Pangean	337	104	441
12. Logas Tanah Darat	-	312	312
13. Kuantan Hilir Seberang	-	-	-
14. Cerenti	-	167	167
15. Inuman	-	240	240
<b>Kabupaten Kuantan Singingi</b>	<b>705</b>	<b>3 200</b>	<b>3 905</b>

Sumber / *Source* : Kementerian Agama, Data Semester Ganjil Kabupaten Kuantan Singingi/*Ministry of Religious Affairs, Odd Semester Data of Kuantan Singingi Regency*

**Tabel 4.1.7** Jumlah Sekolah, Guru, dan Murid Sekolah Menengah Atas (SMA) di Bawah Kementerian Pendidikan dan Kebudayaan Menurut Kecamatan di Kabupaten Kuantan Singingi, 2017/2018  
*Number of Schools, Teachers, and Pupils in Senior High Schools Under The Ministry of Education and Culture by Sub District in Kuantan Singingi Regency, 2017/2018*

Kecamatan Subdistrict	Sekolah/Schools		
	Negeri Public	Swasta Private	Jumlah Total
(1)	(2)	(3)	(4)
1. Kuantan Mudik	2	-	2
2. Hulu Kuantan	1	-	1
3. Gunung Toar	1	-	1
4. Pucuk Rantau	-	-	-
5. Singingi	2	-	2
6. Singingi Hilir	3	-	3
7. Kuantan Tengah	3	-	3
8. Sentajo Raya	2	-	2
9. Benai	1	-	1
10. Kuantan Hilir	1	-	1
11. Pangean	1	-	1
12. Logas Tanah Darat	1	-	1
13. Kuantan Hilir Seberang	1	-	1
14. Cerenti	1	-	1
15. Inuman	1	-	1
<b>Kabupaten Kuantan Singingi</b>	<b>21</b>	<b>-</b>	<b>21</b>

Lanjutan Tabel/*Continued Table 4.1.7*

Kecamatan <i>Subdistrict</i>	Guru <sup>1</sup> / <i>Teachers</i> <sup>1</sup>		
	Negeri	Swasta	Jumlah
	<i>Public</i>	<i>Private</i>	<i>Total</i>
(1)	(5)	(6)	(7)
1. Kuantan Mudik	63	-	63
2. Hulu Kuantan	29	-	29
3. Gunung Toar	37	-	37
4. Pucuk Rantau	-	-	-
5. Singingi	57	-	57
6. Singingi Hilir	62	-	62
7. Kuantan Tengah	120	-	120
8. Sentajo Raya	67	-	67
9. Benai	54	-	54
10. Kuantan Hilir	45	-	45
11. Pangean	26	-	26
12. Logas Tanah Darat	18	-	18
13. Kuantan Hilir Seberang	23	-	23
14. Cerenti	38	-	38
15. Inuman	34	-	34
<b>Kabupaten Kuantan Singingi</b>	<b>673</b>	<b>-</b>	<b>673</b>

Catatan/  
*Note:*

<sup>1</sup> Jumlah guru termasuk kepala sekolah dan guru/*The total of teachers including headmaster and teacher*

Lanjutan Tabel/*Continued Table 4.1.7*

Kecamatan <i>Subdistrict</i>	Murid/ <i>Students</i>		
	Negeri <i>Public</i>	Swasta <i>Private</i>	Jumlah <i>Total</i>
(1)	(8)	(9)	(10)
1. Kuantan Mudik	680	-	680
2. Hulu Kuantan	230	-	230
3. Gunung Toar	349	-	349
4. Pucuk Rantau	-	-	-
5. Singingi	726	-	726
6. Singingi Hilir	774	-	774
7. Kuantan Tengah	1 312	-	1 312
8. Sentajo Raya	614	-	614
9. Benai	552	-	552
10. Kuantan Hilir	656	-	656
11. Pangean	345	-	345
12. Logas Tanah Darat	149	-	149
13. Kuantan Hilir Seberang	210	-	210
14. Cerenti	606	-	606
15. Inuman	421	-	421
<b>Kabupaten Kuantan Singingi</b>	<b>7 624</b>	<b>-</b>	<b>7 624</b>

Sumber / *Source* : Dinas Pendidikan, Kepemudaan, dan Olahraga Kabupaten Kuantan Singingi/ *Education, Youth, and Sport Service of Kuantan Singingi Regency*

**Tabel 4.1.8** Jumlah Sekolah, Guru, dan Murid Sekolah Menengah Kejuruan (SMK) di Bawah Kementerian Pendidikan dan Kebudayaan Menurut Kecamatan di Kabupaten Kuantan Singingi, 2017/2018  
**Number of Schools, Teachers, and Pupils in Vocational High Schools Under The Ministry of Education and Culture by Sub District in Kuantan Singingi Regency, 2017/2018**

Kecamatan Subdistrict	Sekolah/Schools		
	Negeri Public	Swasta Private	Jumlah Total
(1)	(2)	(3)	(4)
1. Kuantan Mudik	1	-	1
2. Hulu Kuantan	-	-	-
3. Gunung Toar	-	-	-
4. Pucuk Rantau	1	-	1
5. Singingi	-	-	-
6. Singingi Hilir	1	-	1
7. Kuantan Tengah	3	-	3
8. Sentajo Raya	-	-	-
9. Benai	1	-	1
10. Kuantan Hilir	1	-	1
11. Pangean	1	-	1
12. Logas Tanah Darat	2	-	2
13. Kuantan Hilir Seberang	-	-	-
14. Cerenti	-	1	1
15. Inuman	-	-	-
<b>Kabupaten Kuantan Singingi</b>	<b>11</b>	<b>1</b>	<b>12</b>

Lanjutan Tabel/*Continued Table 4.1.8*

Kecamatan <i>Subdistrict</i>	Guru <sup>1</sup> / <i>Teachers</i> <sup>1</sup>		
	Negeri <i>Public</i>	Swasta <i>Private</i>	Jumlah <i>Total</i>
(1)	(5)	(6)	(7)
1. Kuantan Mudik	39	-	39
2. Hulu Kuantan	-	-	-
3. Gunung Toar	-	-	-
4. Pucuk Rantau	23	-	23
5. Singingi	-	-	-
6. Singingi Hilir	42	-	42
7. Kuantan Tengah	207	-	207
8. Sentajo Raya	-	-	-
9. Benai	48	-	48
10. Kuantan Hilir	24	-	24
11. Pangean	22	-	22
12. Logas Tanah Darat	57	-	57
13. Kuantan Hilir Seberang	-	-	-
14. Cerenti	-	19	19
15. Inuman	-	-	-
<b>Kabupaten Kuantan Singingi</b>	<b>462</b>	<b>19</b>	<b>481</b>

Catatan/  
*Note:*

<sup>1</sup>Jumlah guru termasuk kepala sekolah dan guru/*The total of teachers including headmaster and teacher*



Lanjutan Tabel/*Continued Table 4.1.8*

Kecamatan <i>Subdistrict</i>	Murid/ <i>Students</i>		
	Negeri <i>Public</i>	Swasta <i>Private</i>	Jumlah <i>Total</i>
(1)	(8)	(9)	(10)
1. Kuantan Mudik	338	-	338
2. Hulu Kuantan	-	-	-
3. Gunung Toar	-	-	-
4. Pucuk Rantau	218	-	218
5. Singingi	-	-	-
6. Singingi Hilir	372	-	372
7. Kuantan Tengah	2 496	-	2 496
8. Sentajo Raya	-	-	-
9. Benai	726	-	726
10. Kuantan Hilir	93	-	93
11. Pangean	82	-	82
12. Logas Tanah Darat	405	-	405
13. Kuantan Hilir Seberang	-	-	-
14. Cerenti	-	325	325
15. Inuman	-	-	-
<b>Kabupaten Kuantan Singingi</b>	<b>4 730</b>	<b>325</b>	<b>5 055</b>

Sumber / *Source* : Dinas Pendidikan, Kepemudaan, dan Olahraga Kabupaten Kuantan Singingi/ *Education, Youth, and Sport Service of Kuantan Singingi Regency*

**Tabel 4.1.9** Jumlah Sekolah, Guru, dan Murid Madrasah Aliyah (MA) di Bawah Kementerian Agama Menurut Kecamatan di Kabupaten Kuantan Singingi, 2017/2018  
**Table** Number of Schools, Teachers, and Pupils in Madrasah Aliyah (MA) Under The Ministry of Religious Affairs by Sub District in Kuantan Singingi Regency, 2017/2018

Kecamatan Subdistrict	Sekolah/Schools		
	Negeri Public	Swasta Private	Jumlah Total
(1)	(2)	(3)	(4)
1. Kuantan Mudik	-	1	1
2. Hulu Kuantan	-	-	-
3. Gunung Toar	-	1	1
4. Pucuk Rantau	-	-	-
5. Singingi	-	1	1
6. Singingi Hilir	-	1	1
7. Kuantan Tengah	1	2	3
8. Sentajo Raya	-	-	-
9. Benai	-	1	1
10. Kuantan Hilir	-	1	1
11. Pangean	1	-	1
12. Logas Tanah Darat	-	-	-
13. Kuantan Hilir Seberang	-	-	-
14. Cerenti	-	-	-
15. Inuman	-	1	1
<b>Kabupaten Kuantan Singingi</b>	<b>2</b>	<b>9</b>	<b>11</b>

Lanjutan Tabel/*Continued Table 4.1.9*

Kecamatan <i>Subdistrict</i>	Guru/ <i>Teachers</i>		
	Negeri <i>Public</i>	Swasta <i>Private</i>	Jumlah <i>Total</i>
(1)	(5)	(6)	(7)
1. Kuantan Mudik	2	20	22
2. Hulu Kuantan	-	-	-
3. Gunung Toar	4	17	21
4. Pucuk Rantau	-	-	-
5. Singingi	-	19	19
6. Singingi Hilir	-	24	24
7. Kuantan Tengah	18	93	111
8. Sentajo Raya	-	-	-
9. Benai	-	20	20
10. Kuantan Hilir	1	24	25
11. Pangean	5	19	24
12. Logas Tanah Darat	-	-	-
13. Kuantan Hilir Seberang	-	-	-
14. Cerenti	-	-	-
15. Inuman	-	26	26
<b>Kabupaten Kuantan Singingi</b>	<b>30</b>	<b>262</b>	<b>292</b>

Lanjutan Tabel/*Continued Table 4.1.9*

Kecamatan <i>Subdistrict</i>	Murid/ <i>Students</i>		
	Negeri <i>Public</i>	Swasta <i>Private</i>	Jumlah <i>Total</i>
(1)	(8)	(9)	(10)
1. Kuantan Mudik	-	34	34
2. Hulu Kuantan	-	-	-
3. Gunung Toar	-	113	113
4. Pucuk Rantau	-	-	-
5. Singingi	-	128	128
6. Singingi Hilir	-	113	113
7. Kuantan Tengah	444	233	677
8. Sentajo Raya	-	-	-
9. Benai	-	30	30
10. Kuantan Hilir	-	120	120
11. Pangean	114	-	114
12. Logas Tanah Darat	-	-	-
13. Kuantan Hilir Seberang	-	-	-
14. Cerenti	-	-	-
15. Inuman	-	97	97
<b>Kabupaten Kuantan Singingi</b>	<b>558</b>	<b>868</b>	<b>1 426</b>

Sumber / *Source* : Kementerian Agama, Data Semester Ganjil Kabupaten Kuantan Singingi/*Ministry of Religious Affairs, Odd Semester Data of Kuantan Singingi Regency*

**Tabel 4.1.10** Jumlah Desa/Kelurahan yang Memiliki Fasilitas Sekolah Menurut Kecamatan dan Tingkat Pendidikan di Kabupaten Kuantan Singingi, 2011, 2014, dan 2018  
**Table** Number of Villages Having Educational Facilities by Province and Educational Level in Kuantan Singingi Regency, 2011, 2014, and 2018

Kecamatan Subdistrict	SD			SMP		
	Primary Schools			Junior High School		
	2011	2014	2018	2011	2014	2018
(1)	(2)	(3)	(4)	(5)	(6)	(7)
1. Kuantan Mudik	25	19	19	11	7	8
2. Hulu Kuantan	9	10	9	4	5	4
3. Gunung Toar	12	12	12	5	5	4
4. Pucuk Rantau	-	6	7	-	4	5
5. Singingi	13	14	14	6	8	9
6. Singingi Hilir	12	12	12	7	8	8
7. Kuantan Tengah	25	22	20	10	8	7
8. Sentajo Raya	-	15	14	-	8	8
9. Benai	23	14	14	11	6	6
10. Kuantan Hilir	19	11	12	6	5	5
11. Pangean	13	16	16	3	6	7
12. Logas Tanah Darat	13	15	15	5	5	6
13. Kuantan Hilir Seberang	-	9	10	-	2	2
14. Cerenti	11	11	11	4	4	4
15. Inuman	11	13	13	5	5	4
<b>Kabupaten Kuantan Singingi</b>	<b>186</b>	<b>199</b>	<b>198</b>	<b>77</b>	<b>86</b>	<b>87</b>

**Lanjutan Tabel/Continued Table 4.1.10**

Kecamatan Subdistrict	SMA			SMK		
	<i>Senior High School</i>			<i>Vocational School</i>		
	2011	2014	2018	2011	2014	2018
(1)	(2)	(3)	(4)	(5)	(6)	(7)
1. Kuantan Mudik	3	3	3	2	1	1
2. Hulu Kuantan	1	1	1	-	-	-
3. Gunung Toar	2	1	1	-	-	-
4. Pucuk Rantau	-	-	1	-	1	1
5. Singingi	3	3	3	-	-	-
6. Singingi Hilir	2	5	4	1	1	1
7. Kuantan Tengah	5	4	4	2	2	2
8. Sentajo Raya	-	3	2	-	-	1
9. Benai	3	3	2	1	1	1
10. Kuantan Hilir	3	2	2	-	-	1
11. Pangean	2	2	2	1	-	1
12. Logas Tanah Darat	1	1	1	2	2	2
13. Kuantan Hilir Seberang	-	1	1	-	-	-
14. Cerenti	1	1	1	1	1	1
15. Inuman	2	2	2	-	-	-
<b>Kabupaten Kuantan Singingi</b>	<b>28</b>	<b>32</b>	<b>30</b>	<b>10</b>	<b>9</b>	<b>12</b>

**Lanjutan Tabel/Continued Table 4.1.10**

Kecamatan <i>Subdistrict</i>	Perguruan Tinggi <i>University</i>		
	2011	2014	2018
(1)	(2)	(3)	(4)
1. Kuantan Mudik	-	-	-
2. Hulu Kuantan	-	-	-
3. Gunung Toar	-	-	-
4. Pucuk Rantau	-	-	-
5. Singingi	-	-	-
6. Singingi Hilir	-	1	-
7. Kuantan Tengah	2	1	1
8. Sentajo Raya	-	-	-
9. Benai	-	-	-
10. Kuantan Hilir	-	-	-
11. Pangean	-	-	-
12. Logas Tanah Darat	-	-	-
13. Kuantan Hilir Seberang	-	-	-
14. Cerenti	-	-	-
15. Inuman	-	-	-
<b>Kabupaten Kuantan Singingi</b>	<b>2</b>	<b>2</b>	<b>1</b>

Sumber/ BPS, Pendataan Potensi Desa (Podes)/ *BPS-Statistics*  
 Source: *Indonesia, Village Potential Data Collection*

**Tabel 4.1.11** Banyaknya Mahasiswa Universitas Islam Kuantan Singingi Menurut Fakultas dan Jenis Kelamin, 2018/2019  
**Table** *Number of Student at Islamic University of Kuantan Singingi by Faculty and Sex 2018/2019*

Fakultas <i>Faculty</i>	Laki-Laki <i>Male</i>	Perempuan <i>Female</i>	Jumlah <i>Total</i>
(1)	(2)	(3)	(4)
1. Pertanian	NA	NA	592
2. Teknik	NA	NA	557
3. Tarbiyah dan Keguruan	NA	NA	439
4. Ilmu Sosial	NA	NA	817
<b>Jumlah Total</b>	<b>NA</b>	<b>NA</b>	<b>2 405</b>
2017/2018	1 904	1 720	3 624
2016/2017	1 658	1 441	3 099
2015/2016	1 451	1 378	2 829

Sumber / *Source* : Universitas Islam Kuantan Singingi / *Islamic University of Kuantan Singingi*



**Tabel 4.1.12** Banyaknya Lulusan Mahasiswa Universitas Islam Kuantan Singingi Menurut Fakultas dan Jenis Kelamin, 2018/2019  
**Table** *Number of Alumnae at Islamic University of Kuantan Singingi by Faculty and Sex 2018/2019*

Fakultas <i>Faculty</i>	Laki-Laki <i>Male</i>	Perempuan <i>Female</i>	Jumlah <i>Total</i>
(1)	(2)	(3)	(4)
1. Pertanian	60	44	104
2. Teknik	53	62	115
3. Tarbiyah dan Keguruan	10	28	38
4. Ilmu Sosial	27	103	130
<b>Jumlah Total</b>	<b>150</b>	<b>237</b>	<b>387</b>
2017/2018	94	89	183
2016/2017	141	136	277
2015/2016	173	239	412

Sumber / Source : Universitas Islam Kuantan Singingi / *Islamic University of Kuantan Singingi*

**Tabel 4.1.13**  
**Table**

**Banyaknya Dosen Universitas Islam Kuantan Singingi Menurut Fakultas dan Status Dosen, 2018/2019**  
**Number of Lecturers at Islamic University of Kuantan Singingi by Faculty and Lecture Status 2018/2019**

Fakultas <i>Faculty</i>	Tetap	Tidak Tetap	Jumlah <i>Total</i>
(1)	(2)	(3)	(4)
1. Pertanian	24	-	24
2. Teknik	24	-	24
3. Tarbiyah dan Keguruan	12	-	12
4. Ilmu Sosial	28	3	31
<b>Jumlah Total</b>	<b>88</b>	<b>3</b>	<b>91</b>
2017/2018	93	5	98
2016/2017	89	10	99
2015/2016	82	19	101

Sumber / Source : Universitas Islam Kuantan Singingi / *Islamic University of Kuantan Singingi*

**Tabel 4.1.14** Banyaknya Dosen Universitas Islam Kuantan Singingi Menurut Fakultas, Pendidikan, dan Jenis Kelamin, 2018/2019  
**Table** *Number of Lecturers at Islamic University of Kuantan Singingi by Faculty, Education and Sex 2018/2019*

Fakultas <i>Faculty</i>	S1		S2		S3	
	LK	PR	LK	PR	LK	PR
(1)	(2)	(3)	(4)	(5)	(6)	(7)
1. Pertanian	-	-	11	13	-	-
2. Teknik	-	-	17	7	-	-
3. Tarbiyah dan Keguruan	-	-	7	5	-	-
4. Ilmu Sosial	-	-	19	11	1	-
<b>Jumlah Total</b>	<b>0</b>	<b>0</b>	<b>54</b>	<b>36</b>	<b>1</b>	<b>0</b>
2017/2018	0	0	57	39	2	0
2016/2017	0	0	50	32	2	0
2015/2016	2	1	52	29	2	0

Sumber / Source : Universitas Islam Kuantan Singingi / *Islamic University of Kuantan Singingi*

**Tabel 4.1.15**      **Angka Partisipasi Sekolah (APS) di Kabupaten Kuantan Singingi, 2017-2018**  
**Table**                      **School Participation Rate in Kuantan Singingi Regency, 2017-2018**

Angka Partisipasi Sekolah (APS) <i>School Participation Rate</i>	2017	2018
(1)	(2)	(3)
7 -12	100,00	100,00
13 – 15	92,79	92,41
16 - 18	70,61	76,72

Sumber / Source : Survei Sosial Ekonomi Nasional, BPS Kabupaten Kuantan Singingi /  
*National Socioeconomic Survey, BPS - Statistics of Kuantan Singingi Regency*

**Tabel 4.1.16**      **Angka Partisipasi Murni (APM) dan Angka Partisipasi Kasar (APK) Menurut Jenjang Pendidikan di Kabupaten Kuantan Singingi, 2018**  
**Table**                      **Nett Enrollment Rate and Gross Enrollment Rate by Education Stages in Kuantan Singingi Regency, 2018**

Jenjang Pendidikan <i>Education Stages</i>	APM	APK
(1)	(3)	(4)
SD/MI <i>Elementary</i>	100,00	111,97
SMP/MTs <i>Junior High</i>	84,53	100,13
SMA/SMK/MA <i>Senior High</i>	64,79	74,49

Sumber / Source : Survei Sosial Ekonomi Nasional, BPS Kabupaten Kuantan Singingi / National Socioeconomic Survey, BPS - Statistics of Kuantan Singingi Regency

## 4.2 Kesehatan/*Health*

**Tabel 4.2.1** Jumlah Desa/Kelurahan yang Memiliki Yang Memiliki Sarana Kesehatan Menurut Kecamatan di Kabupaten Kuantan Singingi, 2011, 2014, dan 2018  
**Table** Number of Villages Having Health Facilities by Sub District in Kuantan Singingi Regency, 2011, 2014, and 2018

Kecamatan <i>Subdistrict</i>	Rumah Sakit			Rumah Sakit Bersalin		
	<i>Hospital</i>			<i>Maternity Hospital</i>		
	2011	2014	2018	2011	2014	2018
(1)	(2)	(3)	(4)	(5)	(6)	(7)
1. Kuantan Mudik	-	-	-	-	-	-
2. Hulu Kuantan	-	-	-	-	-	-
3. Gunung Toar	-	-	-	-	-	-
4. Pucuk Rantau	-	-	-	-	-	-
5. Singingi	-	-	-	-	-	-
6. Singingi Hilir	-	-	-	-	1	-
7. Kuantan Tengah	1	1	1	2	1	1
8. Sentajo Raya	-	-	-	-	-	-
9. Benai	-	-	-	-	-	-
10. Kuantan Hilir	-	-	-	-	-	-
11. Pangean	-	-	-	-	-	-
12. Logas Tanah Darat	-	-	-	-	-	-
13. Kuantan Hilir Seberang	-	-	-	-	-	-
14. Cerenti	-	-	-	-	-	-
15. Inuman	-	-	-	-	-	-
<b>Kabupaten Kuantan Singingi</b>	<b>1</b>	<b>1</b>	<b>1</b>	<b>2</b>	<b>2</b>	<b>1</b>

**Lanjutan Tabel/Continued Table 4.2.1**

Kecamatan Subdistrict	Poliklinik			Puskesmas		
	Polyclinic			Public Health Center		
	2011	2014	2018	2011	2014	2018
(1)	(2)	(3)	(4)	(5)	(6)	(7)
1. Kuantan Mudik	-	1	4	3	3	3
2. Hulu Kuantan	-	-	-	1	1	1
3. Gunung Toar	-	-	1	1	1	1
4. Pucuk Rantau	-	-	1	-	1	3
5. Singingi	1	3	2	3	3	3
6. Singingi Hilir	-	3	3	3	3	3
7. Kuantan Tengah	2	-	5	2	3	4
8. Sentajo Raya	-	-	1	-	2	2
9. Benai	1	2	-	2	1	1
10. Kuantan Hilir	2	3	-	1	1	1
11. Pangean	-	-	-	1	1	1
12. Logas Tanah Darat	-	-	-	2	2	4
13. Kuantan Hilir Seberang	-	3	-	-	1	1
14. Cerenti	-	1	-	2	1	1
15. Inuman	-	-	-	1	1	1
<b>Kabupaten Kuantan Singingi</b>	<b>6</b>	<b>16</b>	<b>17</b>	<b>22</b>	<b>25</b>	<b>30</b>

**Lanjutan Tabel/Continued Table 4.2.1**

Kecamatan <i>Subdistrict</i>	Puskesmas Pembantu <i>Subsidiary of Public Health Center</i>			Apotek <i>Pharmacy</i>		
	2011	2014	2018	2011	2014	2018
(1)	(2)	(3)	(4)	(5)	(6)	(7)
1. Kuantan Mudik	6	3	5	1	1	4
2. Hulu Kuantan	3	3	3	-	-	1
3. Gunung Toar	4	9	2	-	3	2
4. Pucuk Rantau	-	6	4	-	-	-
5. Singingi	10	10	11	-	1	5
6. Singingi Hilir	6	7	10	4	4	4
7. Kuantan Tengah	5	4	9	2	6	6
8. Sentajo Raya	-	8	9	-	-	1
9. Benai	6	2	2	1	1	2
10. Kuantan Hilir	3	1	-	1	3	2
11. Pangean	1	1	3	-	-	-
12. Logas Tanah Darat	3	2	8	1	1	1
13. Kuantan Hilir Seberang	-	2	1	-	-	1
14. Cerenti	3	4	3	1	2	2
15. Inuman	2	2	3	-	1	-
<b>Kabupaten Kuantan Singingi</b>	<b>52</b>	<b>64</b>	<b>73</b>	<b>11</b>	<b>23</b>	<b>31</b>

Sumber/ BPS, Pendataan Potensi Desa (Podes)/ *BPS-Statistics Indonesia, Village*  
 Source: *Potential Data Collection*



**Tabel 4.2.2** Jumlah Tenaga Kesehatan Menurut Kecamatan di Kabupaten Kuantan Singingi, 2018  
**Table** Number of Medical Personnel by Sub District in Kuantan Singingi Regency, 2018

Kecamatan Subdistrict	Dokter Doctor	Perawat Nurse	Bidan Midwife	Farmasi Pharmaceutical	Ahli Gizi Nutritionist
(1)	(2)	(3)	(4)	(5)	(6)
1. Kuantan Mudik	5	35	32	2	2
2. Hulu Kuantan	1	9	19	1	2
3. Gunung Toar	2	7	9	1	1
4. Pucuk Rantau	0	9	10	0	1
5. Singingi	4	21	26	1	2
6. Singingi Hilir	5	26	26	1	1
7. Kuantan Tengah	5	28	32	3	3
8. Sentajo Raya	3	15	20	1	1
9. Benai	1	7	9	1	2
10. Kuantan Hilir	1	13	28	2	1
11. Pangean	0	4	20	0	1
12. Logas Tanah Darat	3	28	27	2	0
13. Kuantan Hilir Seberang	1	14	25	0	1
14. Cerenti	0	0	0	0	0
15. Inuman	0	11	17	0	0
<b>Kabupaten Kuantan Singingi</b>	<b>31</b>	<b>227</b>	<b>300</b>	<b>15</b>	<b>18</b>

Sumber/  
Source: Dinas Kesehatan Kabupaten Kuantan Singingi/ Health Service of Kuantan Singingi Regency

**Tabel 4.2.3** Jumlah Rumah Sakit Umum, Rumah Sakit Khusus, dan Puskesmas Menurut Kecamatan di Kabupaten Kuantan Singingi, 2016 dan 2017  
**Number of General Hospital, Special Hospital, and Public Health Center by Sub District in Kuantan Singingi Regency, 2016 and 2017**

Kecamatan Subdistrict	Rumah Sakit Umum General Hospital		Rumah Sakit Khusus Special Hospital		Rumah Sakit Bersalin Maternity Hospital		Puskesmas Public Health Center	
	2016	2017	2016	2017	2016	2017	2016	2017
	(1)	(2)	(3)	(4)	(5)	(6)	(7)	(8)
1. Kuantan Mudik	0	0	0	0	0	0	2	2
2. Hulu Kuantan	0	0	0	0	0	0	1	1
3. Gunung Toar	0	0	0	0	0	0	1	1
4. Pucuk Rantau	0	0	0	0	0	0	1	1
5. Singingi	0	0	0	0	0	0	2	2
6. Singingi Hilir	0	0	0	0	0	0	3	3
7. Kuantan Tengah	1	1	0	0	1	1	3	3
8. Sentajo Raya	0	0	0	0	0	0	3	3
9. Benai	0	0	0	0	0	0	1	1
10. Kuantan Hilir	0	0	0	0	0	0	1	1
11. Pangean	0	0	0	0	0	0	1	1
12. Logas Tanah Darat	0	0	0	0	0	0	3	3
13. Kuantan Hilir Seberang	0	0	0	0	0	0	1	1
14. Cerenti	0	0	0	0	0	0	1	1
15. Inuman	0	0	0	0	0	0	1	1
<b>Kabupaten Kuantan Singingi</b>	<b>1</b>	<b>1</b>	<b>0</b>	<b>0</b>	<b>1</b>	<b>1</b>	<b>25</b>	<b>25</b>

**Lanjutan Tabel/Continued Table 4.2.3**

Kecamatan <i>Subdistrict</i>	Klinik/Balai Kesehatan <i>Medical Clinic</i>		Posyandu <i>Integrated Service Post</i>		Polindes <i>Village Maternity Cottage</i>	
	2016	2017	2016	2017	2016	2017
(1)	(10)	(11)	(12)	(13)	(14)	(15)
1. Kuantan Mudik	3	3	43	43	...	...
2. Hulu Kuantan	-	-	12	12	...	...
3. Gunung Toar	-	-	35	35	...	...
4. Pucuk Rantau	-	-	20	20	...	...
5. Singingi	5	5	24	24	...	...
6. Singingi Hilir	5	5	37	37	...	...
7. Kuantan Tengah	10	10	28	28	...	...
8. Sentajo Raya	-	-	26	26	...	...
9. Benai	3	3	19	19	...	...
10. Kuantan Hilir	1	1	17	17	...	...
11. Pangean	1	1	28	28	...	...
12. Logas Tanah Darat	2	2	26	26	...	...
13. Kuantan Hilir Seberang	-	-	15	15	...	...
14. Cerenti	1	1	14	14	...	...
15. Inuman	-	-	26	26	...	...
<b>Kabupaten Kuantan Singingi</b>	<b>31</b>	<b>31</b>	<b>370</b>	<b>370</b>	...	...

Sumber/  
Source: Dinas Kesehatan Kabupaten Kuantan Singingi/ *Health Service of Kuantan Singingi Regency*

**Tabel 4.2.4** Jumlah Bayi Lahir hidup, dan Bayi lahir Mati Menurut Kecamatan Di Kabupaten Kuantan Singingi, 2018  
**Table** *Number of Cares baby Born, baby Born Alive and Death by Subdistrict in Kuantan Singingi Regency, 2018*

Kecamatan <i>Subdistrict</i>	Bayi Lahir hidup <i>Baby Born Alive</i>	Bayi Lahir mati <i>Baby Born Death</i>
(1)	(2)	(3)
1. Kuantan Mudik	406	3
2. Hulu Kuantan	125	1
3. Gunung Toar	213	1
4. Pucuk Rantau	202	0
5. Singingi	648	3
6. Singingi Hilir	747	4
7. Kuantan Tengah	843	3
8. Sentajo Raya	499	1
9. Benai	306	3
10. Kuantan Hilir	243	0
11. Pangean	274	0
12. Logas Tanah Darat	471	2
13. Kuantan Hilir Seberang	226	0
14. Cerenti	244	4
15. Inuman	218	1
<b>Jumlah Total</b>	<b>5 665</b>	<b>26</b>
2017	<b>5 534</b>	<b>17</b>
2016	5 672	41
2015	5 995	41
2014	5 468	104

Sumber / Source : Dinas Kesehatan Kabupaten Kuantan Singingi/ *Health Service of Kuantan Singingi Regency*

**Tabel 4.2.5** Banyaknya Imunisasi Yang Diberikan Kepada Bayi Menurut Kecamatan dan Jenis Imunisasi Di Kabupaten Kuantan Singingi, 2018  
**Table** Number of Immunization Given to Babies by Subdistrict and Kinds in Kuantan Singingi Regency, 2018

Kecamatan <i>DitRICT</i>	BCG	DPT 1	Polio 4	Campak
(1)	(2)	(3)	(4)	(5)
1. Kuantan Mudik	461	422	413	419
2. Hulu Kuantan	96	144	148	80
3. Gunung Toar	174	134	136	120
4. Pucuk Rantau	172	222	222	203
5. Singingi	557	513	507	564
6. Singingi Hilir	722	654	648	584
7. Kuantan Tengah	835	809	805	762
8. Sentajo Raya	529	502	458	467
9. Benai	320	256	250	216
10. Kuantan Hilir	157	208	205	138
11. Pangean	266	223	204	170
12. Logas Tanah Darat	476	452	453	334
13. Kuantan Hilir Seberang	233	221	227	262
14. Cerenti	212	191	191	154
15. Inuman	242	164	169	143
<b>Jumlah Total</b>	<b>5 452</b>	<b>5 115</b>	<b>5 036</b>	<b>4 616</b>
2017	<b>5 666</b>	<b>5 283</b>	<b>5 484</b>	<b>5 393</b>
2016	6 113	6 049	5 749	5 622
2015	5 488	7 310	5 419	5 227
2014	5 745	5 850	5 844	5 744

Sumber / Source : Dinas Kesehatan Kabupaten Kuantan Singingi/ Health Service of Kuantan Singingi Regency

**Tabel 4.2.6** Kunjungan Rawat Jalan Rumah Sakit Umum Daerah (RSUD) Kabupaten Kuantan Singingi Menurut Jenis Poli Klinik, 2016-2018  
**Table** *Outpatient Visits Regional General Hospital of Kuantan Singingi Regency by Type Poly Clinic, 2016- 2018*

Jenis PoliKlinik <i>Kind</i>	2016	2017	2018
(1)	(2)	(3)	(4)
Penyakit Dalam	1 673	4 741	9 056
Bedah	315	1 502	4 102
Anak	440	860	1 459
Kebidanan dan Kandungan	367	809	1 024
Gigi	372	720	1 170
UGD	...	4 183	5 398
THT	384	1 140	1 498
Kulit dan Kelamin	22	515	1 750
Neurologi	...	2 415	3 288
Mata	1 745	5 441	6 187
Poli Tindakan	-	-	-
Poli Umum	1 027	860	1 000
Paru	...	...	1 742
Fisitherapi	...	...	917
<b>Jumlah Total</b>	<b>6 345</b>	<b>23 186</b>	<b>38 591</b>

Sumber / Source : Rumah Sakit Umum Daerah (RSUD) Kabupaten Kuantan Singingi /  
*Regional General Hospital of Kuantan Singingi Regency*

**Tabel 4.2.7** Jumlah Pasien Rawat Inap Rumah Sakit Umum Daerah (RSUD) Kabupaten Kuantan Singingi Menurut Jenis Ruang Perawatan, 2015 – 2018  
**Number of Inpatient Regional General Hospital of Kuantan Singingi Regency by Nursing Room, 2015 – 2018**

Jenis Ruang Perawatan <i>Nursing Room</i>	2015	2016	2017	2018
(1)	(2)	(3)	(4)	(5)
Interne	1 627	760	1 226	1 840
Bedah	786	229	838	1 538
Anak	700	299	305	362
Kebidanan dan Kandungan	661	218	322	54
Perinatologi	662	238	236	167
Paviliun VIP	438	-	324	504
ICU	106	119	100	227
THT	-	-	-	-
Mata	-	-	-	-
Bayi Rawat Gabung	345	134	2	-
<b>Jumlah Total</b>	<b>5 325</b>	<b>1 997</b>	<b>3 353</b>	<b>5 142</b>

Sumber / Source : Rumah Sakit Umum Daerah (RSUD) Kabupaten Kuantan Singingi /  
 Regional General Hospital of Kuantan Singingi Regency

**Tabel 4.2.8** Jumlah Pasien Rawat Inap Rumah Sakit Umum Daerah (RSUD) Kabupaten Kuantan Singingi Menurut Kategori Pembayaran, 2015-2018  
**Number of Inpatient Regional General Hospital of Kuantan Singingi Regency by Payment Category, 2015-2018**

Kategori Pembayaran <i>Payment Category</i>	2015	2016	2017	2018
(1)	(2)	(3)	(4)	(5)
ASKES	483	103	6	-
Umum	2 443	1 465	1 366	11 754
Perusahaan	95	11	22	66
Jamkesmas	474	83	-	-
Jamkesda	396	11	-	-
Jampersal	-	-	-	15 618
BPJS	1 089	538	1 974	16 156
Jasaraharja	...	...	...	120
<b>Jumlah Total</b>	<b>4 980</b>	<b>2 211</b>	<b>3 368</b>	<b>43 714</b>

Sumber / Source : Rumah Sakit Umum Daerah (RSUD) Kabupaten Kuantan Singingi /  
 Regional General Hospital of Kuantan Singingi Regency



**Tabel 4.2.9**            **Indikator Kegiatan Rumah Sakit Umum Daerah (RSUD)**  
**Table**                    **Kabupaten Kuantan Singingi, 2016-2018**  
**Indicator Activity Regional General Hospital of Kuantan**  
**Singingi Regency, 2016-2018**

Indikator <i>Indicator</i>	2016	2017	2018
(1)	(2)	(3)	(4)
Jumlah Tempat Tidur (TT)	101	101	<b>107</b>
Angka Pemanfaatan TT (BOR) %	29,15%	42,38%	<b>56,54%</b>
Angka Kematian Bersih (NDR) %	14,15%	19,34%	<b>22,75%</b>
Rata-rata Lama Hari Rawat (LOS)	3,75	3,92	<b>3,57</b>
Selang Penggantian TT (TOI)	10,87	5,78	<b>3,3</b>
Rata-rata Pemakaian I TT (BTO)	23,78	36,36	<b>48,06</b>
Angka Kematian Kasar (GDR)	70,36	47,66	<b>53,29</b>
Rata-rata Pasien UGD per hari	9	14	<b>15</b>

Sumber / Source : Rumah Sakit Umum Daerah (RSUD) Kabupaten Kuantan Singingi /  
Regional General Hospital of Kuantan Singingi Regency

**Tabel 4.2.10** Hasil Pemeriksaan Laboratorium Rumah Sakit Umum Daerah (RSUD) Kabupaten Kuantan Singingi Menurut Jenis Pemeriksaan, 2015-2018  
**Laboratory Examination Results of The Regional General Hospital of Kuantan Singingi Regency by Type of Examination, 2015-2018**

Jenis Pemeriksaan <i>Type of Examination</i>	2015	2016	2017	2018
(1)	(2)	(3)	(4)	(5)
Kimia Darah	18 105	10 321	17 579	16 652
Gula Darah	9 988	6 457	8 328	9 933
Hematologi	74 900	30 726	57 981	63 248
Serologi	842	987	585	1 070
Transudat/Eksudat	-	-	2	2
Urine	1 771	774	1 020	2 217
Tinja	21	27	10	10
Analisa Gas Darah	-	-	-	-
Immunologi	-	-	-	-
Bakterologi	84	112	140	231
Analisa Sperma	*	*	40	7
<b>Jumlah Total</b>	<b>105 711</b>	<b>49 404</b>	<b>85 685</b>	<b>93 370</b>

Sumber / Source : Rumah Sakit Umum Daerah (RSUD) Kabupaten Kuantan Singingi /  
 Regional General Hospital of Kuantan Singingi Regency

**Tabel 4.2.11** Hasil Pelayanan Fisioterapi Rumah Sakit Umum Daerah (RSUD) Kabupaten Kuantan Singingi Menurut Jenis Tindakan, 2015-2018  
**Physiotherapy Services Results of The Regional General Hospital of Kuantan Singingi Regency by Type of Examination, 2015-2018**

Jenis Pemeriksaan <i>Type of Examination</i>	2015	2016	2017	2018
(1)	(2)	(3)	(4)	(5)
Sederhana	2 658	1 671	1 603	1 190
Sedang	874	620	2 463	886
Canggih	722	371	446	450
<b>Jumlah Total</b>	<b>4 254</b>	<b>2 662</b>	<b>4 512</b>	<b>2 526</b>

Sumber / Source : Rumah Sakit Umum Daerah (RSUD) Kabupaten Kuantan Singingi /  
 Regional General Hospital of Kuantan Singingi Regency

**Tabel 4.2.12** Hasil Pemeriksaan Radiologi Rumah Sakit Umum Daerah (RSUD) Kabupaten Kuantan Singingi Menurut Jenis Pemeriksaan, 2015-2018  
***Radiology Examination Results of The Regional General Hospital of Kuantan Singingi Regency by Type of Examination, 2015-2018***

Jenis Pemeriksaan <i>Type of Examination</i>	2015	2016	2017	2018
(1)	(2)	(3)	(4)	(5)
Thorax/Vertebrae	2 098	1 682	861	3 936
Abdomen/BNO/Pelvis	434	202	176	737
Exterminitas Atas	256	181	126	168
Exterminitas Bawah	242	166	158	463
Schedel	310	97	149	73
Dental	33	13	15	31
USG 4D	289	-	-	-
<b>Jumlah Total</b>	<b>3 662</b>	<b>2 341</b>	<b>1 485</b>	<b>5 408</b>

Sumber / Source : Rumah Sakit Umum Daerah (RSUD) Kabupaten Kuantan Singingi /  
*Regional General Hospital of Kuantan Singingi Regency*

**Tabel 4.2.13** Jumlah Pasien Operasi Rumah Sakit Umum Daerah (RSUD) Kabupaten Kuantan Singingi Menurut Jenis Operasi, 2015-2018  
**Number Patients Operations in Regional General Hospital of Kuantan Singingi Regency by Type of Operation, 2015-2018**

Jenis Operasi <i>Type of Operation</i>	2015	2016	2017	2018
(1)	(2)	(3)	(4)	(5)
Bedah Umum	505	160	713	1 306
Kebidanan dan Kandungan	488	60	58	241
Curretage	30	17	11	51
Vaccum Ekstrasi	29	18	10	83
THT	3	-	5	10
Mata	107	78	191	281
<b>Jumlah Total</b>	<b>1 162</b>	<b>333</b>	<b>988</b>	<b>1 972</b>

Sumber / Source : Rumah Sakit Umum Daerah (RSUD) Kabupaten Kuantan Singingi /  
*Regional General Hospital of Kuantan Singingi Regency*

**Tabel 4.2.14** Jumlah Tenaga Medis Rumah Sakit Umum Daerah (RSUD) Kabupaten Kuantan Singingi Menurut Jenis, 2015-2018  
**Table** *Number Medical in Regional General Hospital of Kuantan Singingi Regency by Type of Medical, 2015-2018*

Jenis Tenaga Medis <i>Type of Medical</i>	2015	2016	2017	2018
(1)	(2)	(3)	(4)	(5)
Dokter Spesialis Bedah	1	1	-	2
Dokter Spesialis Interne	2	1	2	3
Dokter Spesialis Obsgyn	3	3	3	3
Dokter Spesialis Anak	3	3	3	3
Dokter Spesialis THT	1	1	1	-
Dokter Spesialis Mata	1	1	1	1
Dokter Spesialis Anestesi	2	1	1	2
Dokter Spesialis Neurologi	1	1	1	1
Dokter Spesialis Kulit	-	1	1	1
Dokter Strata 2	4	1	2	-
Dokter Umum PNS	8	6	11	8
Dokter Umum PTT	-	-	25	11
Dokter Gigi PNS	2	2	2	2
Dokter Gigi PTT	-	-	1	1
Dokter PPDS	-	-	3	-
Dokter Spesialis Radiologi	-	-	-	-
<b>Jumlah Total</b>	<b>28</b>	<b>22</b>	<b>57</b>	<b>38</b>

Sumber / Source : Rumah Sakit Umum Daerah (RSUD) Kabupaten Kuantan Singingi / Regional General Hospital of Kuantan Singingi Regency

**Tabel 4.2.15** Jumlah Tenaga Paramedis Perawatan Rumah Sakit Umum Daerah (RSUD) Kabupaten Kuantan Singingi Menurut Jenis, 2015-2018  
**Number Paramedic Care in Regional General Hospital of Kuantan Singingi Regency by Type of Paramedic, 2015-2018**

Jenis Tenaga Paramedis Perawatan <i>Type of Paramedic</i>	2015	2016	2017	2018
(1)	(2)	(3)	(4)	(5)
S1/D4 Keperawatan	9	16	11	20
D3 Keperawatan	57	-	84	70
D3 Anestesi	2	2	2	3
D3 Kebidanan	15	11	22	31
SPK/SPR (Perawat Kesehatan)	2	2	3	3
Bidan	-	-	-	21
Perawat Bidan	-	-	-	-
SPRG	2	2	-	-
SKM	2	4	8	8
Profesi Keperawatan (Nurse)	13	12	11	13
D4 Anastesi	1	1	-	1
<b>Jumlah Total</b>	<b>103</b>	<b>50</b>	<b>141</b>	<b>170</b>

Sumber / Source : Rumah Sakit Umum Daerah (RSUD) Kabupaten Kuantan Singingi /  
 Regional General Hospital of Kuantan Singingi Regency

**Tabel 4.2.16** Jumlah Tenaga Paramedis Non Perawatan Rumah Sakit Umum Daerah (RSUD) Kabupaten Kuantan Singingi Menurut Jenis, 2015-2018  
**Number of Non Care Paramedics in Regional General Hospital of Kuantan Singingi Regency, 2015-2018**

Jenis Tenaga Paramedis Non Perawatan <i>Type Non Care Paramedics</i>	2015	2016	2017	2018
(1)	(2)	(3)	(4)	(5)
S1 Farmasi	-	-	-	-
S2 Apoteker	1	1	-	-
Apoteker	5	5	5	5
D3 Farmasi	2	2	4	6
S1 Teknik Nuklir	-	-	-	-
D3 Gizi	4	4	6	6
D3 Rontgen	5	5	5	8
D3 Fisioterapi	4	4	5	6
D3 Rekammedik	2	2	3	12
SPPH	-	-	-	-
D3 Elektromedik	4	4	4	4
Analisis Kesehatan	1	1	7	9
Asisten Apoteker	2	2	2	6
SPAG	-	-	-	-
Perkarya kesehatan Atas	1	1	1	1
Perkarya Kesehatan SMP	-	-	-	-
SMKK	-	-	-	-
D4 Fisioterapi	-	-	-	-
<b>Jumlah Total</b>	<b>31</b>	<b>31</b>	<b>42</b>	<b>63</b>

Sumber / Source : Rumah Sakit Umum Daerah (RSUD) Kabupaten Kuantan Singingi / Regional General Hospital of Kuantan Singingi Regency



**Tabel 4.2.17** Jumlah Tenaga Administrasi Rumah Sakit Umum Daerah (RSUD) Kabupaten Kuantan Singingi Menurut Jenis Pendidikan, 2015-2018  
**Number Administrative Staff in Regional General Hospital of Kuantan Singingi Regency by Kinds of Educational, 2015-2018**

Jenis Pendidikan <i>Kinds of Educational</i>	2015	2016	2017	2018
(1)	(2)	(3)	(4)	(5)
Strata 1	9	11	56	127
Akademi / D3	3	1	118	78
SLTA	16	16	24	15
SMP	-	-	-	-
SD	2	2	2	2
<b>Jumlah Total</b>	<b>30</b>	<b>30</b>	<b>200</b>	<b>222</b>

Sumber / Rumah Sakit Umum Daerah (RSUD) Kabupaten Kuantan Singingi / *Regional Source : General Hospital of Kuantan Singingi Regency*

**Tabel 4.2.18** Jumlah Tenaga Kontrak Rumah Sakit Umum Daerah (RSUD) Kabupaten Kuantan Singingi Menurut Jenis Pendidikan, 2015-2018  
**Table** *Number Contracts in Regional General Hospital of Kuantan Singingi Regency by Kinds of Educational, 2015-2018*

Jenis Pendidikan <i>Kinds of Educational</i>	2015	2016	2017	2018
(1)	(2)	(3)	(4)	(5)
Dokter Spesialis	-	-	1	4
Dokter	5	5	13	11
Strata 1	22	22	21	19
D4 Akuntansi	1	1	-	1
D3 Keperawatan	44	44	82	78
D3 Kebidanan	29	29	10	10
D3 Farmasi	4	4	2	2
D3 Fisioterapi	4	4	2	1
D3 Radiologi	3	3	2	2
D3 Teknik Elektromedik	1	1	12	-
D3 Gizi	1	1	-	-
D3 Refraksi Optisi	3	2	-	1
D3 Manajemen Informatika	1	1	1	1
D3 Manajemen Administrasi RS	1	1	-	-
D3 Perpajakan	-	-	-	-
D3 Perekam dan Informasi Kesehatan	4	4	7	8
D3 Analisis Kesehatan	4	4	3	3
SMAK	1	1	-	2
SMK	14	14	-	14
SLTA	21	21	24	21
SMP	2	2	-	-
Analisis Kesehatan	-	-	3	-
Apoteker	1	1	1	1
SD	1	1	-	-
<b>Jumlah Total</b>	<b>167</b>	<b>166</b>	<b>184</b>	<b>179</b>

Sumber / Source : Rumah Sakit Umum Daerah (RSUD) Kabupaten Kuantan Singingi / Regional General Hospital of Kuantan Singingi Regency

**Tabel 4.2.19** Jumlah Kartu Peserta BPJS Menurut Puskesmas dan Kecamatan di Kabupaten Kuantan Singingi, 2018  
**Table** Number Participants Card of PT.ASKES by Public Health Center and Subdistrict in Kuantan Singingi Regency, 2018

Kecamatan <i>Subdistrict</i>	Unit Pelayanan Kesehatan	Jumlah Kartu Peserta
(1)	(2)	(3)
1. Kuantan Mudik	3	18 949
2. Hulu Kuantan	1	5 009
3. Gunung Toar	1	6 533
4. Pucuk Rantau	1	3 124
5. Singingi	5	14 212
6. Singingi Hilir	5	17 720
7. Kuantan Tengah	9	31 219
8. Sentajo Raya	2	10 192
9. Benai	4	14 012
10. Kuantan Hilir	1	5 830
11. Pangean	1	9 592
12. Logas Tanah Darat	3	11 779
13. Kuantan Hilir Seberang	1	4 521
14. Cerenti	1	7 926
15. Inuman	1	6 967
<b>Jumlah Total</b>	<b>39</b>	<b>167 585</b>
2017	36	157 305
2016	36	150 473
2015	34	130 045
2014	26	84 924

Sumber / Source : BPJS Kesehatan Cabang Teluk Kuantan / BPJS Kesehatan Branch Teluk Kuantan

**Tabel 4.2.20** Banyaknya Klinik KB, Peserta KB Baru, dan Peserta KB Aktif Menurut Kecamatan Di Kabupaten Kuantan Singingi, 2018  
*Number of Family Planning Clinics, New and Active Acceptors by Subdistrict in Kuantan Singingi Regency, 2018*

	Kecamatan <i>Subdistrict</i>	Klinik KB <i>FB Clinic</i>	Peserta KB Baru <i>New Acceptor</i>	Peserta KB Aktif <i>Active Acceptors</i>
	(1)	(2)	(3)	(4)
1.	Kuantan Mudik	2	1 585	2 130
2.	Hulu Kuantan	1	1 767	1 374
3.	Gunung Toar	1	1 224	1 744
4.	Pucuk Rantau	1	589	778
5.	Singingi	3	2 258	3 963
6.	Singingi Hilir	3	4 906	2 929
7.	Kuantan Tengah	3	3 448	5 690
8.	Sentajo Raya	2	2 865	3 032
9.	Benai	1	1 622	2 339
10.	Kuantan Hilir	1	2 087	2 929
11.	Pangean	1	393	1 682
12.	Logas Tanah darat	2	3 505	5 159
13.	Kuantan Hilir Seb	1	1 233	1 815
14.	Cerenti	1	389	1 687
15.	Inuman	1	85	1 005
	<b>Jumlah Total</b>	<b>24</b>	<b>27 956</b>	<b>38 256</b>
	2017	24	31 933	47 282
	2016	30	10 002	47 282
	2015	29	11 409	47 683

Sumber / *Source* : Dinas Pengendalian Penduduk, Keluarga Berencana, Pemberdayaan Perempuan, dan Perlindungan Anak Kabupaten Kuantan Singingi / *Population Controlling, Family Program, Development of Women, and Child Protection of Kuantan Singingi Regency*

**Tabel 4.2.21**  
**Table**

**Banyaknya Peserta KB Aktif Menurut Kecamatan dan Alat Kontrasepsi yang Dipakai di Kabupaten Kuantan Singingi, 2018**

*Number of Active Acceptor by Subdistrict and Contraceptive Method in Kuantan Singingi Regency, 2018*

Kecamatan <i>Subdistrict</i>	Jenis Alat Kontrasepsi				
	IUD	Mop	Mow	Suntik	Pil
(1)	(2)	(3)	(4)	(5)	(6)
1. Kuantan Mudik	2 083	54	132	1 188	683
2. Hulu Kuantan	58	5	15	800	303
3. Gunung Toar	31	18	23	956	520
4. Pucuk Rantau	9	1	9	533	92
5. Singingi	89	12	69	2 284	650
6. Singingi Hilir	426	22	204	2 230	1 784
7. Kuantan Tengah	508	62	126	2 862	1 387
8. Sentajo Raya	15	1	1	2 632	522
9. Benai	118	3	25	1 423	520
10. Kuantan Hilir	59	9	7	2 172	531
11. Pangean	60	15	36	1 065	378
12. Logas Tanah darat	324	4	32	1 808	1 443
13. Kuantan Hilir Seb	28	10	11	1 216	484
14. Cerenti	75	35	26	728	648
15. Inuman	-	42	8	379	333
<b>Jumlah Total</b>	<b>3 883</b>	<b>293</b>	<b>724</b>	<b>22 276</b>	<b>10 278</b>
2017	1 643	293	620	22 917	12 883
2016	2 027	293	620	22 917	12 883
2015	1 924	297	661	23 137	12 899

Sumber / Source : Dinas Pengendalian Penduduk, Keluarga Berencana, Pemberdayaan Perempuan, dan Perlindungan Anak Kabupaten Kuantan Singingi / *Population Controlling, Family Program, Development of Women, and Child Protection of Kuantan Singingi Regency*

Lanjutan Tabel/*Continued Table 4.2.21*

Kecamatan <i>Subdistrict</i>	Jenis Alat Kontrasepsi			Jumlah
	Kondom	IMP	Lainnya	
(1)	(7)	(8)	(9)	(10)
1. Kuantan Mudik	42	199	-	4 381
2. Hulu Kuantan	2	191	-	1 374
3. Gunung Toar	28	168	-	1 744
4. Pucuk Rantau	78	56	-	778
5. Singingi	76	783	-	3 963
6. Singingi Hilir	141	1 701	-	6 508
7. Kuantan Tengah	293	453	-	5 691
8. Sentajo Raya	13	159	-	3 343
9. Benai	21	229	-	2 339
10. Kuantan Hilir	39	112	-	2 929
11. Pangean	24	104	-	1 682
12. Logas Tanah darat	192	1 356	-	5 159
13. Kuantan Hilir Seberang	23	43	-	1 815
14. Cerenti	107	68	-	1 687
15. Inuman	38	106	-	906
<b>Jumlah Total</b>	<b>1 117</b>	<b>5 728</b>	<b>-</b>	<b>44 299</b>
2017	1 156	7 116	0	46 628
2016	1 156	7 386	0	47 282
2015	1 087	7 678	0	47 683

Sumber / *Source* : Dinas Pengendalian Penduduk, Keluarga Berencana, Pemberdayaan Perempuan, dan Perlindungan Anak Kabupaten Kuantan Singingi / *Population Controlling, Family Program, Development of Women, and Child Protection of Kuantan Singingi Regency*

4.3 Perumahan dan Lingkungan Hidup/*Housing and Environment*

**Tabel 4.3.1** Sarana dan Prasarana Barang Tidak Bergerak yang Dikelola Dinas Pasar, Kebersihan, dan Pertamanan Kabupaten Kuantan Singingi, 2017-2018  
**Table** *Numbers of Facilities By Market, Cleanliness, and Gardens Service of Kuantan Singingi Regency, 2017-2018*

Nama Alat (1)	Banyaknya	
	2017 (2)	2018 (3)
1. Bak Sampah ( <i>Container Fiber</i> )	-	-
2. <i>Container</i>	-	-
3. TPS	34	28
4. Transfer Dipo	-	-
5. Tempat Pembuangan Akhir (TPA)	1	1
6. Unit Pengelolaan Kompos	1	1

Sumber / Source : Dinas Lingkungan Hidup Kabupaten Kuantan Singingi /  
*Environment Service of Kuantan Singingi Regency*

**Tabel 4.3.2** Luas Ruang Terbuka Hijau (RTH) Taman Kota, Hutan Kota Median Jalan Serta Pulau-Pulau Jalan yang dikelola Dinas Lingkungan Hidup Kabupaten Kuantan Singingi, 2018  
**Table** *Green Open Space By Environment Service of Kuantan Singingi Regency, 2018*

Nama Kawasan	Luas (HA)
(1)	(2)
1. Taman Kota	3,55
2. Tempat Berolahraga/Upacara/Ibadah	42,97
3. Hutan Kota	10
4. Usaha Estetika	2,9
5. Media Jalan dan Pulau-pulau Jalan	0,59
6. Gerbang Masuk Kota Teluk Kuantan	0,12

Sumber / Source : Dinas Lingkungan Hidup Kabupaten Kuantan Singingi / Environment Service of Kuantan Singingi Regency



**Tabel 4.3.3** Jumlah Perusahaan yang Berpotensi Mencemarkan Lingkungan Menurut Kecamatan di Kabupaten Kuantan Singingi, 2014-2018  
**Table** *Number of Establishment Those Potential on nvironmental Polution by Subdistrict in Kuantan Singingi Regency, 2014-2018*

Kecamatan Subdistrict	2014	2015	2016	2017	2018
(1)	(2)	(3)	(4)	(5)	(6)
1. Kuantan Mudik	8	8	1	1	1
2. Hulu Kuantan	2	2	2	1	2
3. Gunung toar	7	7	1	1	1
4. Pucuk Rantau	3	3	2	3	3
5. Singingi	31	31	1	3	3
6. Singingi Hilir	19	21	9	7	7
7. Kuantan Tengah	14	14	2	14	14
8. Sentajo Raya	1	1	1	1	1
9. Benai	3	3	3	1	1
10. Kuantan Hilir	3	3	1	2	1
11. Pangean	2	2	1	1	1
12. Logas Tanah Darat	4	4	3	2	1
13. Kuantan Hilir Seberang	-	-	2	1	1
14. Cerenti	2	2	2	2	2
15. Inuman	4	4	1	1	1
<b>Jumlah Total</b>	<b>103</b>	<b>105</b>	<b>32</b>	<b>41</b>	<b>40</b>

Sumber / Source : Dinas Lingkungan Hidup Kabupaten Kuantan Singingi / Environment Service of Kuantan Singingi Regency

4.4 Kriminalitas/*Crime*

**Tabel 4.4.1** Banyaknya Kejahatan yang Terjadi di Wilayah Hukum Polres Kuantan Singingi Menurut Bulan dan Jenis Tindak Pidana, 2018

*Number of Crimes Happened in Kuantan Singingi Regency by Month, 2018*

Bulan <i>Month</i>	Curi <i>Theft</i>	Curanmor <i>Motorcycle Theft</i>	Aniaya <i>Assault</i>	Pembunuhan <i>Murder</i>	Pemerasan <i>Embezzlement</i>	Pemeriksaan <i>Rape</i>
(1)	(2)	(3)	(4)	(5)	(6)	(7)
Januari	5	1	5	-	-	-
Februari	4	1	-	-	1	-
Maret	2	3	3	-	1	-
April	-	1	4	-	-	2
Mei	2	1	3	-	-	-
Juni	1	2	6	-	-	-
Juli	1	1	3	-	-	-
Agustus	-	2	5	-	-	2
September	2	-	3	-	-	-
Oktober	-	3	2	-	-	-
November	-	2	1	-	-	1
Desember	2	2	1	1	-	-
<b>Jumlah <i>Total</i></b>	<b>19</b>	<b>19</b>	<b>36</b>	<b>1</b>	<b>2</b>	<b>5</b>
2017	<b>12</b>	<b>37</b>	<b>44</b>	<b>1</b>	<b>0</b>	<b>3</b>
2016	91	34	37	2	2	2
2015	20	39	45	4	4	3
2014	28	19	58	1	-	3

Sumber / *Source* : Kepolisian Resort Kabupaten Kuantan Singingi / *Resort Police of Kuantan Singingi Regency*

Lanjutan Tabel/*Continued Table 4.4.1*

Bulan <i>Month</i>	Pengrusakan <i>Destruction</i>	Perjudian <i>Gambling</i>	Penipuan <i>Fraud</i>	Narkotika <i>Narcotic</i>	Ilegal Logging	Penambangan Tanpa Izin
(1)	(8)	(9)	(10)	(11)	(12)	(13)
Januari	-	5	2	8	1	5
Februari	-	-	-	5	-	2
Maret	2	1	-	7	1	2
April	-	3	-	8	-	-
Mei	-	2	-	6	-	3
Juni	-	-	1	1	-	-
Juli	1	1	-	8	-	-
Agustus	-	2	3	2	4	1
September	-	-	1	5	-	1
Oktober	-	-	-	14	-	-
November	1	-	1	7	-	2
Desember	2	-	-	6	-	1
<b>Jumlah <i>Total</i></b>	<b>6</b>	<b>14</b>	<b>8</b>	<b>77</b>	<b>6</b>	<b>17</b>
2017	<b>10</b>	<b>11</b>	<b>11</b>	<b>63</b>	<b>17</b>	<b>45</b>
2016	5	17	5	55	4	35
2015	15	15	10	28	8	14
2014	14	8	16	36	4	12

Sumber / *Source* : Kepolisian Resort Kabupaten Kuantan Singingi / *Resort Police of Kuantan Singingi Regency*

**Tabel 4.4.2** Banyaknya Pelanggaran serta Denda Perkara Tilang Dirinci Menurut Bulan, 2018  
**Table** *Number of Traffics Offenses and Fine Received by Month, 2018*

Bulan <i>Month</i>	Jumlah <i>Total</i>	Penindakan		Denda Perkara Tilang (Rp) <i>Fine (Rp)</i>
		Tilang	Teguran	
(1)	(2)	(3)	(4)	(5)
Januari	264	197	67	20 650 000
Februari	161	161	-	18 000 000
Maret	1 041	87	954	10 550 000
April	235	197	38	21 650 000
Mei	238	210	28	23 600 000
Juni	100	36	64	5 000 000
Juli	61	40	21	4 900 000
Agustus	74	57	17	6 950 000
September	59	30	29	3 650 000
Oktober	749	226	523	26 300 000
November	953	247	706	27 400 000
Desember	285	48	237	5 500 000
<b>Jumlah Total</b>	<b>4 220</b>	<b>1 536</b>	<b>2 684</b>	<b>174 150 000</b>
2017	<b>2 901</b>	<b>2 901</b>	-	<b>300 780 000</b>
2016	4 455	2 397	1 958	63 753 500
2015	4 471	2 820	1 651	71 775 000
2014	3 599			91 774 500

Sumber / Source : Kepolisian Resort Kabupaten Kuantan Singingi / Resort Police of Kuantan Singingi Regency

**Tabel 4.4.3** Jumlah Narapidana / Tahanan Menurut Jenis Hukuman dan Jenis Kelamin, 2018  
**Table** Number of Prisoner by Type of Crime and Sex, 2018

Jenis Hukuman <i>Type Crime</i>	Laki-laki <i>Male</i>	Perempuan <i>Female</i>	Jumlah <i>Total</i>
(1)	(2)	(3)	(4)
<b>1. Tahanan</b>	<b>37</b>	<b>2</b>	<b>39</b>
a. Dewasa	37	2	39
b. Anak	0	0	0
<b>2. Narapidana</b>	<b>240</b>	<b>11</b>	<b>251</b>
a. Dewasa	240	11	251
b. Anak	0	0	0
<b>Jumlah Total</b>	<b>277</b>	<b>13</b>	<b>290</b>
2017	339	9	348
2016	460	6	466
2015	471	14	485
2014	152	3	155

Sumber / Source : Rumah Tahanan Negara Teluk Kuantan / *Prison of Teluk Kuantan*

4.5 Agama dan Sosial Lainnya/*Religion and Other Social Affairs*

**Tabel 4.5.1** Persentase Penduduk Menurut Kecamatan dan Agama yang Dianut di Kabupaten Kuantan Singingi, 2018  
**Table** Percentage of Population by Sub District and Religion in Kuantan Singingi Regency, 2018

Kecamatan <i>Subdistrict</i>	Islam	Protestan <i>Protestant</i>	Katolik <i>Catholic</i>	Hindu	Budha <i>Buddha</i>	Lainnya <i>Others</i>
(1)	(2)	(3)	(4)	(5)	(6)	(7)
1. Kuantan Mudik	7,14	0,19	0,01	0,00	0,00	-
2. Hulu Kuantan	2,64	0,06	0,02	-	0,00	-
3. Gunung Toar	4,18	0,08	0,00	-	-	-
4. Pucuk Rantau	2,44	0,60	0,04	0,00	0,00	-
5. Singingi	9,22	0,27	0,03	-	0,00	-
6. Singingi Hilir	12,25	1,00	0,04	0,00	0,01	-
7. Kuantan Tengah	13,71	0,69	0,16	0,00	0,10	-
8. Sentajo Raya	8,92	0,14	0,02	0,00	0,00	-
9. Benai	5,00	0,27	0,02	-	-	-
10. Kuantan Hilir	4,14	0,01	0,00	-	0,03	-
11. Pangean	5,93	0,06	0,01	-	-	-
12. Logas Tanah Darat	6,72	0,29	0,06	-	0,00	-
13. Kuantan Hilir Seberang	3,39	0,07	-	-	-	-
14. Cerenti	4,55	0,10	0,01	-	0,00	-
15. Inuman	5,20	0,18	0,01	-	0,00	-
<b>Kabupaten Kuantan Singingi</b>	<b>95,41</b>	<b>4,01</b>	<b>0,42</b>	<b>0,01</b>	<b>0,15</b>	<b>0,00</b>

Sumber/  
Source: Kementerian Agama Kabupaten Kuantan Singingi/ *Religious Affairs Ministry of Kuantan Singingi Regency*

**Tabel 4.5.2 Jumlah Tempat Peribadatan Menurut Kecamatan di Kabupaten Kuantan Singingi, 2018**  
**Table** **Number of Places of Worship by Sub District in Kuantan Singingi Regency, 2018**

Kecamatan <i>Subdistrict</i>	Masjid <i>Mosque</i>	Mushola <i>Pray Room</i>	Gereja Protestan <i>Protestant Church</i>	Gereja Katholik <i>Catholic Church</i>	Pura <i>Temple</i>	Vihara
(1)	(2)	(3)	(4)	(5)	(6)	(7)
1. Kuantan Mudik	30	64	-	-	-	-
2. Hulu Kuantan	14	40	-	-	-	-
3. Gunung Toar	18	20	-	-	-	-
4. Pucuk Rantau	9	12	-	-	-	-
5. Singingi	27	68	-	-	-	-
6. Singingi Hilir	42	102	-	-	-	-
7. Kuantan Tengah	33	108	-	-	-	1
8. Sentajo Raya	26	35	-	-	-	-
9. Benai	25	69	-	-	-	-
10. Kuantan Hilir	16	32	-	-	-	-
11. Pangean	24	94	-	-	-	-
12. Logas Tanah Darat	25	55	-	-	-	-
13. Kuantan Hilir Seberang	11	31	-	-	-	-
14. Cerenti	19	22	-	-	-	-
15. inuman	19	52	-	-	-	-
<b>Kabupaten Kuantan Singingi</b>	<b>338</b>	<b>804</b>	<b>0</b>	<b>0</b>	<b>0</b>	<b>1</b>

Sumber/  
Source: Kementerian Agama Kabupaten Kuantan Singingi/ *Religious Affairs Ministry of Kuantan Singingi Regency*

**Tabel 4.5.3** Banyaknya Pernikahan dan Persentase Menurut Kecamatan di Kabupaten Kuantan Singingi, 2018  
**Table** *Number of Marriages and Percentage by Subdistrict in Kuantan Singingi Regency, 2018*

Kecamatan <i>Subdistrict</i>	Nikah <i>Marriages</i>	Persentase (%) <i>Percentage</i>
(1)	(2)	(3)
1. Kuantan Mudik	192	7,86
2. Hulu Kuantan	64	2,62
3. Gunung Toar	122	4,99
4. Pucuk Rantau	64	2,62
5. Singingi	220	9,01
6. Singingi Hilir	245	10,03
7. Kuantan Tengah	369	15,10
8. Sentajo Raya	242	9,91
9. Benai	142	5,81
10. Kuantan Hilir	101	4,13
11. Pangean	150	6,14
12. Logas Tanah darat	135	5,53
13. Kuantan Hilir Seberang	102	4,18
14. Cerenti	141	5,77
15. Inuman	154	6,30
<b>Jumlah Total</b>	<b>2 443</b>	<b>100,00</b>
2017	<b>2 355</b>	
2016	2 118	
2015	2 239	
2014	2 248	

Sumber / Source : Kementerian Agama Kabupaten Kuantan Singingi/ *Religious Affairs Ministry of Kuantan Singingi Regency*



**Tabel 4.5.4** Banyaknya Ulama, Mubaligh, Khatib, dan Penyuluh Agama Menurut Kecamatan di Kabupaten Kuantan Singingi, 2018  
**Table** Number of Moslem Teachers by Subdistrict in Kuantan Singingi Regency, 2018

Kecamatan <i>Subdistrict</i>	Ulama dan Mubaligh	Khatib	Penyuluh Agama	Jumlah <i>Total</i>
(1)	(2)	(3)	(4)	(5)
1. Kuantan Mudik	94	78	9	181
2. Hulu Kuantan	44	40	9	93
3. Gunung Toar	55	50	10	115
4. Pucuk Rantau	30	9	3	42
5. Singingi	85	84	7	176
6. Singingi Hilir	85	80	9	174
7. Kuantan Tengah	135	125	10	270
8. Sentajo Raya	150	40	5	195
9. Benai	72	60	7	139
10. Kuantan Hilir	60	85	5	150
11. Pangean	137	133	8	278
12. Logas Tanah darat	40	75	7	122
13. Kuantan Hilir Seberang	44	40	4	88
14. Cerenti	45	56	7	108
15. Inuman	55	52	8	115
<b>Jumlah Total</b>	<b>1 131</b>	<b>1 007</b>	<b>108</b>	<b>2 246</b>
2017	<b>1 131</b>	<b>1 007</b>	<b>111</b>	<b>2 249</b>
2016	913	331	114	1 358
2015	935	318	180	1 433
2014	950	314	5	1 269

Sumber / Source : Kementerian Agama Kabupaten Kuantan Singingi/ Religious Affairs Ministry of Kuantan Singingi Regency

**Tabel 4.5.5** Banyaknya Jemaah Haji yang Berangkat Menurut Jenis Kelamin dan Kecamatan di Kabupaten Kuantan Singingi, 2018  
**Table** *Number of Hajji Pilgrims Departured by Sex and Subdistrict in Kuantan Singingi Regency, 2018*

Kecamatan <i>Subdistrict</i>	Laki-laki <i>Male</i>	Perempuan <i>Female</i>	Jumlah <i>Total</i>
(1)	(2)	(3)	(4)
1. Kuantan Mudik	8	10	18
2. Hulu Kuantan	4	4	8
3. Gunung Toar	2	2	4
4. Pucuk Rantau	-	-	-
5. Singingi	16	19	35
6. Singingi Hilir	16	15	31
7. Kuantan Tengah	21	25	46
8. Sentajo Raya	6	9	15
9. Benai	1	2	3
10. Kuantan Hilir	3	3	6
11. Pangean	6	2	8
12. Logas Tanah darat	14	15	29
13. Kuantan Hilir Seberang	-	-	-
14. Cerenti	-	1	1
15. Inuman	2	3	5
<b>Jumlah Total</b>	<b>99</b>	<b>110</b>	<b>209</b>
2017	<b>106</b>	<b>157</b>	<b>263</b>
2016	77	105	182
2015	89	115	204
2014	65	79	144

Sumber / Source : Kementerian Agama Kabupaten Kuantan Singingi/ *Religious Affairs Ministry of Kuantan Singingi Regency*

**Tabel 4.5.6** Jumlah Orang yang Berqurban, Serta Hewan Qurban di Kabupaten Kuantan Singingi, 2018  
**Table** Number of Population Who Did "Qurban", and Number of Cattle ("Qurban") in Kuantan Singingi Regency, 2018

Kecamatan	Yang Berqurban	Hewan Qurban		
		Kerbau	Sapi	Kambing
(1)	(2)	(3)	(4)	(5)
1. Kuantan Mudik	503	3	77	-
2. Hulu Kuantan	377	26	34	11
3. Gunung Toar	542	13	74	5
4. Pucuk Rantau	66	2	7	3
5. Singingi	535	2	74	3
6. Singingi Hilir	1 847	262	-	26
7. Kuantan Tengah	3 265	13	439	108
8. Sentajo Raya	1 313	4	176	53
9. Benai	1 078	32	109	21
10. Kuantan Hilir	786	4	93	7
11. Pangean	953	11	124	14
12. Logas Tanah darat	749	1	99	80
13. Kuantan Hilir Seberang	383	1	56	3
14. Cerenti	863	17	92	20
15. Inuman	524	-	82	7
<b>Jumlah Total</b>	<b>13 784</b>	<b>391</b>	<b>1 536</b>	<b>361</b>
2017	<b>27 556</b>	<b>251</b>	<b>1 722</b>	<b>420</b>
2016	14 312	302	1 679	584
2015	13 096	324	1 417	472

Sumber / Source : Kementerian Agama Kabupaten Kuantan Singingi/ Religious Affairs Ministry of Kuantan Singingi Regency

**Tabel 4.5.7** Jumlah Desa /Kelurahan yang Mengalami Bencana Alam<sup>1</sup>  
**Table** Menurut Kecamatan di Kabupaten Kuantan Singingi, 2011, 2014, dan 2018  
*Number of Villages that Had Natural Disaster<sup>1</sup> in Kuantan Singingi Regency, 2011, 2014, and 2018*

Kecamatan <i>Subdistrict</i>	Banjir			Gempa Bumi		
	<i>Flood</i>			<i>Earthquake</i>		
	2011	2014	2018	2011	2014	2018
(1)	(2)	(3)	(4)	(5)	(6)	(7)
1. Kuantan Mudik	4	9	2	-	-	-
2. Hulu Kuantan	1	-	2	-	-	-
3. Gunung Toar	4	-	1	-	-	-
4. Pucuk Rantau	-	4	5	-	-	-
5. Singingi	3	4	3	-	-	-
6. Singingi Hilir	-	1	6	-	-	-
7. Kuantan Tengah	10	7	12	-	-	-
8. Sentajo Raya	-	1	5	-	-	-
9. Benai	14	9	14	-	-	-
10. Kuantan Hilir	15	9	5	-	-	-
11. Pangean	9	14	14	-	-	-
12. Logas Tanah Darat	3	7	4	-	-	-
13. Kuantan Hilir Seberang	-	12	11	-	-	-
14. Cerenti	2	7	8	-	-	-
15. Inuman	9	9	8	-	-	-
<b>Kabupaten Kuantan Singingi</b>	<b>74</b>	<b>93</b>	<b>100</b>	-	-	-

Lanjutan Tabel/Continued Table 4.5.7

Kecamatan Subdistrict	Tanah Longsor		
	Landslide		
	2011	2014	2018
(1)	(8)	(9)	(10)
1. Kuantan Mudik	-	2	-
2. Hulu Kuantan	1	1	3
3. Gunung Toar	1	-	-
4. Pucuk Rantau	-	-	-
5. Singingi	-	-	-
6. Singingi Hilir	-	-	-
7. Kuantan Tengah	-	-	1
8. Sentajo Raya	-	-	-
9. Benai	-	-	-
10. Kuantan Hilir	-	-	-
11. Pangean	-	-	-
12. Logas Tanah Darat	-	-	-
13. Kuantan Hilir Seberang	-	-	-
14. Cerenti	-	-	-
15. Inuman	-	2	-
<b>Kabupaten Kuantan Singingi</b>	<b>2</b>	<b>5</b>	<b>4</b>

Catatan/  
Notes: <sup>1</sup>Terjadi dalam tiga tahun terakhir sampai dengan saat pencacahan/Occurred during the last three years by the time of enumeration

Sumber/  
Source: BPS, Pendataan Potensi Desa (Podes)/ BPS–Statistics Indonesia, Village Potential Data Collection

**Tabel 4.5.8** Jumlah Keluarga Menurut Kecamatan dan Klasifikasi Keluarga di Kabupaten Kuantan Singingi, 2018  
**Table** *Number of Households by Subdistrict and Households Classification in Kuantan Singingi Regency, 2018*

Kecamatan Subdistrict	Prasejahtera <i>Preprosperous Family</i>	Keluarga Sejahtera <i>Prosperous Family</i>				Jumlah <i>Total</i>
		I	II	III	III+	
(1)	(2)	(3)	(4)	(5)	(6)	(7)
1. Kuantan Mudik	394	2 987	1 474	-	-	4 855
2. Hulu Kuantan	424	1 058	568	-	-	2 050
3. Gunung Toar	297	2 139	896	-	-	3 332
4. Pucuk Rantau	186	821	577	-	-	1 584
5. Singingi	649	4 508	2 679	-	-	7 836
6. Singingi Hilir	966	4 892	2 765	-	-	8 623
7. Kuantan Tengah	929	4 732	2 375	-	-	8 036
8. Sentajo Raya	827	3 566	1 653	-	-	6 046
9. Benai	298	2 450	1 072	-	-	3 820
10. Kuantan Hilir	458	2 167	1 011	-	-	3 636
11. Pangean	387	3 001	1 311	-	-	4 699
12. Logas Tanah D	822	2 402	1 057	-	-	4 281
13. Kuantan Hilir Seb	451	1 525	637	-	-	2 613
14. Cerenti	4	18	7	-	-	29
15. Inuman	552	2 136	711	-	-	3 399
<b>Jumlah Total</b>	<b>7 644</b>	<b>38 402</b>	<b>18 793</b>	-	-	<b>64 839</b>

Sumber / *Source* : Dinas Sosial, Pemberdayaan Masyarakat, dan Desa Kabupaten Kuantan Singingi / *Social, Community Empowerment, and Village Service of Kuantan Singingi Regency*

Catatan / *Note* : Data 2016-2017 belum tersedia / *data at 2016-2017 are not yet available*

**Tabel 4.5.9** Banyaknya LSM, dan Perkumpulan Sosial Menurut Kecamatan Di Kabupaten Kuantan Singingi, 2018  
**Table** *Number of LSM and Social Organization by Subdistrict in Kuantan Singingi Regency, 2018*

Kecamatan <i>Subdistrict</i>	LSM	Organisasi Masyarakat
(1)	(4)	(5)
1. Kuantan Mudik	-	9
2. Hulu Kuantan	-	1
3. Gunung Toar	-	1
4. Pucuk Rantau	-	-
5. Singingi	3	16
6. Singingi Hilir	2	2
7. Kuantan Tengah	21	81
8. Sentajo Raya	-	4
9. Benai	1	7
10. Kuantan Hilir	1	2
11. Pangean	2	5
12. Logas Tanah Darat	-	9
13. Kuantan Hilir Seberang	-	-
14. Cerenti	1	2
15. Inuman	-	-
<b>Jumlah Total</b>	<b>31</b>	<b>139</b>
2016	25	145
2015	31	118
2014	28	115

Sumber / Source : Badan Kesatuan Bangsa dan Politik Kabupaten Kuantan Singingi /  
 United Nations and Politycs of Kuantan Singingi Regency

**Tabel 4.5.10** Banyaknya Orang Cacat yang Terdaftar Menurut Kecamatan dan Jenis Cacat Di Kabupaten Kuantan Singingi, 2018  
**Number of Registered Handicapped People by Subdistrict and Kinds of Handicapped In Kuantan Singingi Regency, 2018**

Kecamatan Subdistrict	Orang Cacat	Jenis Cacat <i>Kinds of Handicapped</i>						Yang Belum Terdata
		A	B	C	D	E	F	
(1)	(2)	(3)	(4)	(5)	(6)	(7)	(8)	(9)
1. Kuantan Mudik	143	31	16	3	37	7	49	
2. Hulu Kuantan	54	7	1	-	8	-	38	
3. Gunung Toar	53	16	2	10	-	23		
4. Pucuk Rantau	69	35	-	9	12	5	8	
5. Singingi	73	14	1	6	39	1	12	
6. Singingi Hilir	109	17	1	4	58	-	29	
7. Kuantan Tengah	219	82	17	9	63	11	37	
8. Sentajo Raya	136	31	7	8	31	3	56	
9. Benai	41	14	3	-	7	2	15	
10. Kuantan Hilir	36	16	1	-	8	-	11	
11. Pangean	94	45	8	5	35	-	1	
12. Logas Tanah Darat	66	45	1	1	12	7	-	
13. Kuantan Hilir Seb	65	13	7	3	7	-	35	
14. Cerenti	120	45	9	17	17	4	28	
15. Inuman	81	41	1	3	15	1	20	
<b>Jumlah Total</b>	<b>1 359</b>	<b>452</b>	<b>75</b>	<b>70</b>	<b>359</b>	<b>41</b>	<b>362</b>	
2017	<b>1 025</b>	<b>452</b>	<b>75</b>	<b>70</b>	<b>349</b>	<b>41</b>	<b>38</b>	
2016	524	233	27	28	192	26	18	*

Sumber / Source : Dinas Sosial, Pemberdayaan Masyarakat, dan Desa Kabupaten Kuantan Singingi / *Social, Community Empowerment, and Village Service of Kuantan Singingi Regency*

Catatan / Note : A. Tuna Daksa C. Tuna Rungu E. Tuna Ganda  
 B. Tuna Netra D. Tuna Grahita F. Gangguan Jiwa



**Tabel 4.5.11** Nama Panti Asuhan dan Jumlah Anak Asuh di Kabupaten Kuantan Singingi, 2018  
**Name of Orphanage and Orphaned In Kuantan Singingi Regency, 2018**

Nama Panti Asuhan <i>Name of Orphanage</i>	Alamat <i>Address</i>	Banyak Anak Asuh <i>Number of Orphaned</i>
(1)	(2)	(3)
1. Panti Asuhan Putri Aisyiyah	Jl. Kamboja Perumnas Topan Kec.Kuantan Tengah	36
2. Panti Asuhan Generasi Harapan	Desa Beringin Teluk Kuantan Kec.Kuantan Tengah	24
3. Panti Asuhan Darussalam	Jl. Raya Provinsi Dusun Penghijauan, Pasar Baru Pangean Kec.Pangean	112
<b>Jumlah Total</b>		<b>172</b>

Sumber / Source : Dinas Sosial, Pemberdayaan Masyarakat, dan Desa Kabupaten Kuantan Singingi / *Social, Community Empowerment, and Village Service of Kuantan Singingi Regency*

#### 4.6 Kemiskinan dan Pembangunan Manusia/*Poverty and Human Development*

**Tabel 4.6.1** Garis Kemiskinan dan Penduduk Miskin di Kabupaten Kuantan Singingi, 2011-2018  
*Table Poverty Line and Number of Poor People in Kuantan Singingi Regency, 2011-2018*

Tahun Year	Garis Kemiskinan <i>Poverty Line</i> (rupiah)	Penduduk Miskin <i>Number of Poor People</i>	
		Jumlah <i>Total (000)</i>	Persentase <i>Percentage</i>
(1)	(2)	(3)	(4)
2011	352 245	31,10	10,19
2012	371 530	31,30	10,29
2013	378 811	34,70	11,28
2014	422 691	33,52	10,75
2015	441 315	34,10	10,80
2016	468 199	31,22	9,85
2017	497 747	31,95	9,97
<b>2018</b>	<b>521 591</b>	<b>32.10</b>	<b>9.92</b>

Sumber / *Source*: Survei Sosial Ekonomi Nasional, BPS Kabupaten Kuantan Singingi / *National Socioeconomic Survey, BPS - Statistics of Kuantan Singingi Regency*



# Bab 5

Chapter

PERTANIAN, KEHUTANAN,  
PETERNAKAN, DAN PERIKANAN

*Agriculture, Forestry,  
Livestock, and Fishery*



Jumlah Sapi  
Number of Cows

22.551

Luas Lahan Sawah  
Paddy Field Area

6.619,20 ha



Jumlah Kerbau  
Number of Buffalo

10.048



Jumlah Domba  
Number of Sheep

115



Jumlah Kambing  
Number of Goat

21.821



## PENJELASAN TEKNIS

1. **Lahan sawah** adalah lahan pertanian yang berpetak-petak dan dibatasi oleh pematang (galengan), saluran untuk menahan/ menyalurkan air, yang biasanya ditanami padi sawah tanpa memandang dari mana diperoleh atau status lahan tersebut. Lahan yang dimaksud termasuk lahan yang terdaftar di Pajak Bumi Bangunan, luran Pembangunan Daerah, lahan bengkok, lahan serobotan, lahan rawa yang ditanami padi dan lahan bekas tanaman tahunan yang telah dijadikan sawah, baik yang ditanami padi, palawija atau tanaman semusim lainnya.
2. **Tegal/Kebun** adalah lahan pertanian bukan sawah (lahan kering) yang ditanami tanaman semusim atau tahunan dan terpisah dengan halaman sekitar rumah serta penggunaannya tidak berpindah pindah.
3. **Ladang/Huma** adalah lahan pertanian bukan sawah (lahan kering) yang biasanya ditanami tanaman semusim dan penggunaannya hanya semusim

## TECHNICAL NOTES

1. **Wetland** is agricultural land that separated by small dykes to resist water, where the main crop is usually wetland paddy without considering where it is got from or the status of the land. It includes the land that is registered at land income tax office, regional development contribution, 'bengkok' land, illegal ownership, swamps for rice cultivation, and annual crop land mark that has been used as rice field, which are both planted with paddy, secondary crops or the other seasonal crops.
2. **Dry field/Garden** is an dryland (unirrigated land) which is planted with seasonal or annual crops and separately from the yard around the house without shifting
3. **Unirrigated agricultural field /Shifting cultivation land** is dryland (unirrigated land) that usually is cultivated for seasonal crops and utilized only for one or

atau dua musim, kemudian akan ditinggalkan bila sudah tidak subur lagi (berpindah-pindah). Kemungkinan lahan ini beberapa tahun kemudian akan dikerjakan kembali jika sudah subur.

*two seasons, then it will be left when it is not fertile (shifting). Maybe, this land will be used again in a few years if it has been fertile.*

4. **Lahan yang sementara tidak diusahakan** adalah lahan yang biasanya diusahakan tetapi untuk sementara (lebih dari 1 (satu) tahun tetapi kurang dari atau sama dengan 2 (dua) tahun) tidak diusahakan, termasuk lahan sawah yang tidak diusahakan selama lebih dari 2 (dua) tahun.
4. *Temporarily unused land* is land that is regularly used but temporarily (more than a year but less or equal than two years) is unused, it includes wetland that is not cultivated more than two years.
5. Data pokok tanaman pangan yang dikumpulkan adalah luas panen dan produktivitas (hasil per hektar). Produksi tanaman pangan merupakan hasil perkalian antara luas panen dengan produktivitas. Pengumpulan data luas panen dilakukan setiap bulan dengan pendekatan area kecamatan di seluruh wilayah Indonesia. Pengumpulan data produktivitas dilakukan melalui pengukuran langsung pada plot ubinan berukuran 2½ m x 2½ m. Pengumpulan data produktivitas dilakukan setiap subround (empat bulanan) pada waktu panen petani.
5. *The main food crops data collected consists of harvested area and productivity (yield per hectare). Food crops production is generated by harvested area multiplied by productivity. The harvested area data is collected every month using sub Subdistrict area approach in all sub Subdistrict in Indonesia. The productivity data collection is conducted by a direct measurement in 2½m x 2½m crop cutting plot. The productivity measurement is conducted in every subround (four monthly) at the time when farmers are harvesting their crops.*

6. Data produksi padi dan palawija yang disajikan adalah dalam kualitas: gabah kering giling (padi), pipilan kering (jagung), biji kering (kedelai dan kacang tanah), dan umbi basah (ubi kayu dan ubi jalar).
6. *Production of paddy and secondary crops data are presented in the form of: dry unhusked rice (paddy), dry loose maize (maize), dry shells crops (soybeans and peanuts), and fresh roots (cassava and sweet potatoes).*
7. **Tanaman sayuran dan buah-buahan semusim**  
**Tanaman sayuran semusim** adalah tanaman sumber vitamin, garam mineral dan lain-lain yang dikonsumsi dari bagian tanaman yang berupa daun, bunga, buah, dan umbinya, yang berumur kurang dari satu tahun.  
**Tanaman buah-buahan semusim** adalah tanaman sumber vitamin, garam mineral, dan lain-lain yang dikonsumsi dari bagian tanaman yang berupa buah, berumur kurang dari satu tahun, tidak berbentuk pohon/rumpun tetapi menjalar dan berbatang lunak.
7. ***Seasonal vegetable and fruit plants***  
*Seasonal vegetable plants are plants which are the sources of vitamin, mineral salt, etc, consumed from the part of the plant in the form of leaf, flower, fruit, and root with the age of less than one year.*  
*Seasonal fruit plants are plants which are the sources of vitamin, mineral salt, etc, consumed from the part of the plant in the form of fruits. These plants are creeps with the age of less than one year.*
8. **Tanaman buah-buahan dan sayuran tahunan**  
**Tanaman buah-buahan tahunan** adalah tanaman sumber vitamin, garam mineral, dan lain-lain yang
8. ***Annual fruit and vegetable plants***  
*Annual fruit plants are plants which are the sources of vitamin, contained mineral salt, etc, consumed from the part of plant in*



dikonsumsi dari bagian tanaman yang berupa buah dan merupakan tanaman tahunan.

**Tanaman sayuran tahunan** adalah tanaman sumber vitamin, garam mineral, dan lain-lain yang dikonsumsi dari bagian tanaman yang berupa daun dan atau buah yang berumur lebih dari satu tahun.

9. **Tanaman biofarmaka** adalah tanaman yang bermanfaat untuk obat-obatan, kosmetik, dan kesehatan yang dikonsumsi atau digunakan dari bagian-bagian tanaman seperti daun, batang, buah, umbi (rimpang) ataupun akar.
 

*9. Medicinal plants are plants which are useful for medicine. It is consumed from part of the plant such as leaf, flower, fruit, tuber, and root.*
10. **Tanaman hias** adalah tanaman yang mempunyai nilai keindahan baik bentuk, warna daun, tajuk maupun bunganya, sering digunakan untuk penghias pekarangan dan lain sebagainya.
 

*10. Ornamental plants are plants which have a beauty value, either in shape, colour of leaf or crown of flower, and they are often used as a yard decorator.*
11. **Luas panen tanaman hortikultura** adalah luas tanaman sayuran, buah-buahan, biofarmaka, dan tanaman hias yang diambil hasilnya/dipanen pada periode pelaporan.
 

*11. Harvested area of horticulture is area which vegetable, fruit, medicinal and ornamental plant of crop harvested during the period of report.*
12. **Luas panen untuk tanaman sayuran** adalah luas tanaman yang dipanen sekaligus/habis/dibongkar
 

*12. Harvested area of vegetables is area of entirely plant harvested/demolished and plant*

dan luas tanaman yang dipanen berkali-kali (lebih dari satu kali)/belum habis.

**Tanaman yang dipanen sekaligus/habis/dibongkar** adalah tanaman yang sehabis panen langsung dibongkar/dicabut, terdiri dari bawang merah, bawang putih, bawang daun, kentang, kol/kubis, kembang kol, petsai/sawi, wortel, lobak, dan kacang merah.

**Tanaman yang dipanen berkali-kali (lebih dari satu kali)/belum habis** adalah tanaman yang pemanenannya lebih dari satu kali dan biasanya dibongkar apabila panen terakhir sudah tidak memadai lagi, terdiri dari: kacang panjang, cabe besar, cabe rawit, jamur, tomat, terung, buncis, ketimun, labu siam, kangkung, bayam, melon, semangka, dan blewah.

13. **Produksi hortikultura** adalah hasil menurut bentuk produk dari setiap tanaman sayuran, buah-buahan, biofarmaka dan tanaman hias yang diambil berdasarkan luas yang dipanen/tanaman yang menghasilkan pada bulan/triwulan laporan.

*harvested several times/undemolished.*

**Entirely plants harvested/demolished** are plants usually harvested once and demolished to be substituted by other plants, consisting of: shallots, garlic, leeks, potato, cabbage, cauli flower, mustard green, carrots, chinese radish, and red kidney beans.

**Plants harvested several times/undemolished** are plants usually harvested more than once and demolished in the case that the last harvest was economically not profitable. They consist of : yard long beans, chili, small chili, mushroom, tomatoes, egg plant, french beans, cucumber, pumpkin/chajota, swamp cabbage, spinach, melon, watermelon, and blewah .

13. **Horticulture production** is the standard production quantity form of vegetable, fruit, medicinal and ornamental plant based on harvested area/the number of production plants reported monthly/quarterly.

14. **Kawasan hutan** adalah wilayah tertentu yang berupa hutan, yang ditunjuk dan atau ditetapkan oleh pemerintah untuk dipertahankan keberadaannya sebagai hutan tetap. Hal ini untuk menjamin kepastian hukum mengenai status kawasan hutan, letak batas dan luas suatu wilayah tertentu yang sudah ditunjuk menjadi kawasan hutan tetap.
14. **Forest Area** is a specific territory of forest ecosystem determined and or decided by the government as a permanent forest. Such decision is important to maintain the size of forest area and to ensure its legitimation and boundary demarcation of permanent forest.
15. **Hutan Konservasi** adalah kawasan hutan dengan ciri khas tertentu, yang mempunyai fungsi pokok pengawetan keanekaragaman tumbuhan dan satwa serta ekosistemnya.
15. **Conservation Forest** is a forest area having specific characteristic established for the purposes of conservation of animal and plant species as well as their ecosystem.
16. **Hutan Lindung** adalah kawasan hutan yang mempunyai fungsi pokok sebagai perlindungan sistem penyangga kehidupan untuk mengatur tata air, mencegah banjir, mengendalikan erosi, mencegah intrusi air laut, dan memelihara kesuburan tanah.
16. **Protection Forest** is a forest area designated to serve life support system, maintain hydrological system, prevent of flood, erosion control, seawater intrusion, and maintain soil fertility.
17. **Hutan Produksi** adalah kawasan hutan yang mempunyai fungsi pokok memproduksi hasil hutan. Hutan produksi terdiri dari Hutan Produksi Tetap (HP), Hutan Produksi Terbatas (HPT), dan Hutan
17. **Production Forest** is a forest area designated mainly to promote sustainable forest production. Production forest is classified as permanent production forest, limited production forest, and

Produksi yang dapat dikonversi.

*convertible production forest.*

18. **Rumah Tangga Perikanan Tangkap** adalah rumah tangga yang melakukan kegiatan penangkapan ikan/binatang air lainnya/tanaman air dengan tujuan sebagian/seluruh hasilnya untuk dijual.

18. **A capture fishery household** is a household conducting activities in catching fishes/other aquatic animals/aquatic plants, for which the products are wholly or partly to be sold.

19. **Rumah Tangga Perikanan Budidaya** adalah rumah tangga yang melakukan kegiatan budidaya ikan/binatang air lainnya/tanaman air dengan tujuan sebagian/seluruh hasilnya untuk dijual.

19. **An aquaculture fishery household** is a household conducting activities in culturing fishes/other aquatic animals/aquatic plants, for which the products are wholly or partly to be sold. different types of parameters.

**ULASAN**

**DESCRIPTION**

**PERTANIAN TANAMAN PANGAN**

Berdasarkan data dari BPS Kabupaten Kuantan Singingi, luas panen tanaman padi dan palawija di Kabupaten Kuantan Singingi pada tahun 2018 diantaranya luas panen padi 11.638 Ha, Jagung 239 Ha, Ubi Kayu 273 Ha, Ubi Jalar 19 Ha, Kacang tanah 78 Ha, Kedelai 9 Ha, dan Kacang Hijau 30 Ha.

**FOOD CROPS**

*Based on the data from BPS - Statistics of Kuantan Singingi Regency, the crop area of paddy and palawija in Kuantan Singingi Regency at 2015 consist of the crop area of paddy 11.175 Ha, corn 195 Ha, cassava 351 Ha, sweet potato 18 Ha, peanut 79 Ha, soybean 8 Ha, and mung beans 31 Ha.*

**PERKEBUNAN**

Perkebunan mempunyai kedudukan yang penting di dalam pengembangan pertanian baik di tingkat nasional maupun regional. Tanaman perkebunan yang merupakan tanaman perdagangan yang cukup potensial di daerah ini adalah kelapa sawit dan karet. Data luas dan produksi tanaman perkebunan tahun 2018 yang dikumpulkan dari Dinas Pertanian menunjukkan luas areal tanaman perkebunan kelapa sawit 132.793,81 ha , kakao 2.211,24 ha, dan karet 138.908,05 ha. Dengan produksi kelapa sawit 457.879,25 ton, kakao 665,65 ton dan karet 83.64,05 ton.

**PLANTATION**

*Plantation play an important role in developing agriculture both at National and Regional level. In Kuantan Singingi Regency, palm and rubber are potential in trade sector. The data of plantation areas and production collected by the Agriculture Service in 2018 were recorded at 132.793,81 ha palm tree, cocoa 2.211,24 ha and rubber 138.908,05 ha. And their production as follows palm tree 457.879,25 ton, cocoa 665,65 ton, and rubber 83.64,05 ton.*

**PETERNAKAN**

Pembangunan subsektor peternakan tidak hanya untuk meningkatkan populasi dan produksi ternak dalam usaha memperbaiki gizi masyarakat tetapi juga untuk meningkatkan pendapatan peternak. Data pada tahun

**ANIMAL HUSBANDRY**

*The purpose of animal husbandry development is not only to increase the population and production animal husbandry in order to improve nutrition but also to increase farmer's income. In*

2018 di Kabupaten Kuantan Singingi terdapat 22.551 ekor sapi, 10.048 ekor kerbau, dan 10.048 ekor kambing. Sementara populasi unggas di Kabupaten Kuantan Singingi, tahun 2018 terdapat 125.378 ekor ayam buras, 4.006.893 ekor ayam pedaging dan 12.214 ekor itik.

#### **PERIKANAN**

Berdasarkan data dari Dinas Perikanan dan Ketahanan Pangan Kabupaten Kuantan Singingi, area penangkapan dan budidaya ikan selama tahun 2018 tercatat 180,95 ha danau, bendungan 236,10 ha, rawa 20.627,95 ha, dan sungai 1.802,43 ha. Dengan jumlah rumah tangga perikanan (RTP) terdapat 115 rumah tangga di danau, bendungan 52 rumah tangga, rawa 89 rumah tangga dan di sungai 1.901 rumah tangga.

#### **KEHUTANAN**

Hutan mempunyai peranan yang penting bagi stabilitas keadaan susunan tanah dan isinya. Pada tahun 2018, luas hutan di Kabupaten Kuantan Singingi adalah 203.109,02 ha, jika menurut fungsinya 21,74 persen hutan lindung, 50,88 persen hutan produksi tetap dan 27,38 persen hutan produksi terbatas.

*2018 at Kuantan Singingi Regency, number of cow was recorded at 22.551 cows, 10.048 buffaloes and 10.048 goats. Poultry Population in Kuantan Singingi regency, in 2018 number of poultry amounted 125.378 domestic chickens, 4.006.893 boillers, and 12.214 duck.*


#### **FISHERY**

*Based on data from Fishery Service of Kuantan Singingi Regency, area of arrest fish during 2018 noted 180,95 ha lake, 236,10 ha dike, 20.627,95 ha swamp and 1.802,43 ha river. With number of fishery household noted 115 household in lake, dike 52 household, swamp 89 household and river 1.901 household*

#### **FORESTRY**

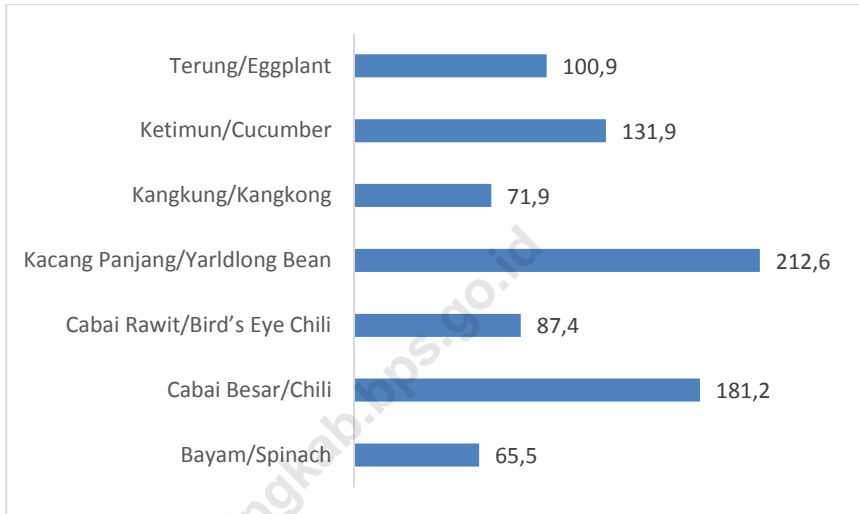
*Forests play an important role to the management stability of land. In the period 2014, area of forest in Kuantan Singingi Regency was recorded at 231.428,0 ha, to be divided into 21,74 percent protection forest, 50,88 percent fixed production forest and 27,38 percent limited production forest.*

**Gambar 5.1** Produktivitas Palawija di Kabupaten Kuantan Singingi, 2018  
**Picture** (Ku/Ha)  
*Productivity of second crop in Kuantan Singingi Regency, 2018 (Ku/Ha)*



Sumber / Source : Laporan Statistik Pertanian (SP) Tanaman Pangan, BPS Kabupaten Kuantan Singingi / *Agriculture Statistic Report of Food Crops, BPS – Statistics of Kuantan Singingi Regency*

**Gambar 5.2** **Produksi Sayuran di Kabupaten Kuantan Singingi, 2018 (Ton)**  
**Picture** **Production of Vegetables in Kuantan Singingi Regency, 2018 (Ton)**



Sumber / Source : Survei Pertanian Hortikultura SPH-SBS, BPS Kabupaten Kuantan Singingi / Agriculture Survey for Horticulture SPH-SBS, BPS – Statistics of Kuantan Singingi Regency

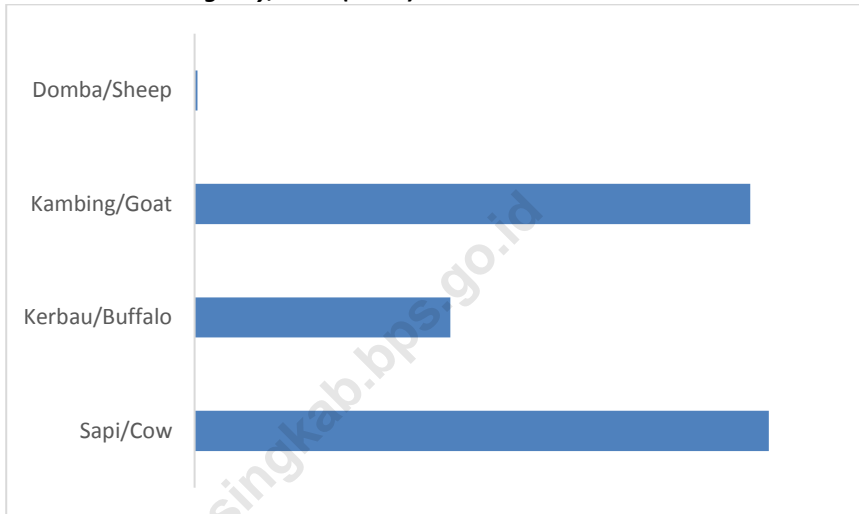


**Gambar 5.3** Produksi Tanaman Perkebunan di Kabupaten Kuantan Singingi, 2018 (Ton)  
**Picture** Production of Plantation in Kuantan Singingi Regency, 2018 (Ton)



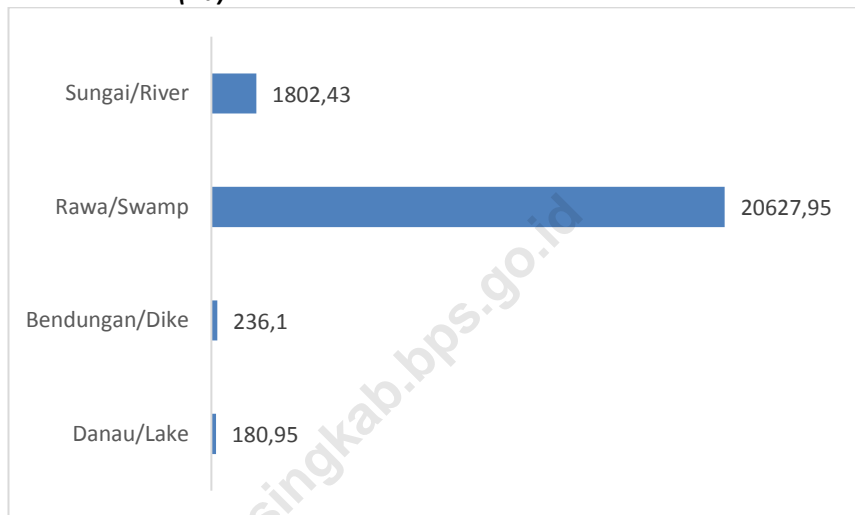
Sumber / Source : Dinas Pertanian Kabupaten Kuantan Singingi / Agriculture Service of Kuantan Singingi Regency

**Gambar 5.4** Jumlah Ternak Menurut Jenis Ternak di Kabupaten Kuantan Singingi, 2018 (Ekor)  
*Picture* **Number of Cattle By Kind of Cattle in Kuantan Singingi Regency, 2018 (Head)**



Sumber / Source : Dinas Pertanian Kabupaten Kuantan Singingi / Agriculture Service of Kuantan Singingi Regency

**Gambar 5.5** Luas Areal Perairan Umum di Kabupaten Kuantan Singingi, 2018 (Ha)  
**Picture** Area of General Waters in Kuantan Singingi Regency, 2018 (Ha)



Sumber / Source : Dinas Perikanan dan Ketahanan Pangan Kabupaten Kuantan Singingi / Fisheries and Food Security of Kuantan Singingi Regency

**Gambar 5.6** Volume Ikan yang Diperdagangkan Di Kabupaten Kuantan Singingi Menurut Kecamatan, 2018 (Ton)  
**Picture** *Volume of Fish Trade by Subdistrict in Kuantan Singingi Regency, 2018 (Ton)*



Sumber / Source : Dinas Perikanan dan Ketahanan Pangan Kabupaten Kuantan Singingi / Fisheries and Food Security of Kuantan Singingi Regency

### 5.1 Tanaman Pangan/*Food Crops*

**Tabel 5.1.1** Luas Panen, Produksi dan Produktivitas Padi Menurut Kecamatan (ha) di Kabupaten Kuantan Singingi, 2018  
*Harvested Area, Production, and Productivity of Paddy by Sub District in Kuantan Singingi Regency, 2018*

Kecamatan <i>Sub District</i>	Luas Panen (Ha) <i>Harvested Area (Ha)</i>	Produksi (Ton) <i>Production (Ton)</i>	Produktivitas (ton/ha) <i>Productivity (ton/ha)</i>
(1)	(2)	(3)	(4)
1. Kuantan Mudik	...	...	...
2. Hulu Kuantan	...	...	...
3. Gunung Toar	...	...	...
4. Pucuk Rantau	...	...	...
5. Singingi	...	...	...
6. Singingi Hilir	...	...	...
7. Kuantan Tengah	...	...	...
8. Sentajo Raya	...	...	...
9. Benai	...	...	...
10. Kuantan Hilir	...	...	...
11. Pangean	...	...	...
12. Logas Tanah Darat	...	...	...
13. Kuantan Hilir Seberang	...	...	...
14. Cerenti	...	...	...
15. Inuman	...	...	...
<b>Kabupaten Kuantan Singingi</b>	<b>11 638</b>	<b>45 641</b>	<b>3,92</b>

Sumber / *Source* : BPS, Survei Kerangka Sampel Area (KSA) /BPS-Statistics Indonesia, Area Sampling Frame (ASF) Survey

**Tabel 5.1.2**                      **Produki Padi Setara Beras Menurut Kecamatan di**  
**Table**                                      **Kabupaten Kuantan Singingi , 2018**  
**Rice Equivalent Production by Sub District in Kuantan**  
**Singingi Regency , 2018**

Kecamatan <i>Sub District</i>	Produksi Padi (ton GKG) <i>Paddy Production</i> (ton GKG)	Produksi Padi Setara Beras (ton) <i>Rice Equivalent</i> <i>Production (ton)</i>
(1)	(2)	(3)
1. Kuantan Mudik	...	...
2. Hulu Kuantan	...	...
3. Gunung Toar	...	...
4. Pucuk Rantau	...	...
5. Singingi	...	...
6. Singingi Hilir	...	...
7. Kuantan Tengah	...	...
8. Sentajo Raya	...	...
9. Benai	...	...
10. Kuantan Hilir	...	...
11. Pangean	...	...
12. Logas Tanah Darat	...	...
13. Kuantan Hilir Seberang	...	...
14. Cerenti	...	...
15. Inuman	...	...
<b>Kabupaten Kuantan Singingi</b>	<b>45 641</b>	<b>26 058</b>

Sumber / Source : BPS, Survei Kerangka Sampel Area (KSA) /BPS-Statistics  
Indonesia, Area Sampling Frame (ASF) Survey

**Tabel 5.1.3** Produksi Jagung dan Kedelai Menurut Kecamatan di Kabupaten Kuantan Singingi, 2018  
**Table** Production of Maize and Soybeans by Sub District in Kuantan Singingi Regency, 2018

Kecamatan Sub District	Produksi Jagung (ton) Maize Production (ton)	Produksi Kedelai (ton) Soybeans Production (ton)
(1)	(2)	(3)
1. Kuantan Mudik	...	...
2. Hulu Kuantan	...	...
3. Gunung Toar	...	...
4. Pucuk Rantau	...	...
5. Singingi	...	...
6. Singingi Hilir	...	...
7. Kuantan Tengah	...	...
8. Sentajo Raya	...	...
9. Benai	...	...
10. Kuantan Hilir	...	...
11. Pangean	...	...
12. Logas Tanah Darat	...	...
13. Kuantan Hilir Seberang	...	...
14. Cerenti	...	...
15. Inuman	...	...
<b>Kabupaten Kuantan Singingi</b>	<b>465</b>	<b>8</b>

Sumber / BPS, Laporan Statistik Pertanian (SP) Tanaman Pangan/BPS-Statistics  
 Source : Indonesia, Agriculture Statistic Report of Food Crops

**Tabel 5.1.4**      **Perkembangan Jenis Penggunaan Lahan di Kabupaten Kuantan Singingi, 2016 – 2018 (Ha)**  
**Table**              **The Growth of Kind of Using Area in Kuantan Singingi Regency, 2016 – 2018 (Ha)**

Jenis Penggunaan Lahan <i>Kind of Using Area</i>	2016	2017	2018
(1)	(2)	(3)	(4)
<b>A. LAHAN SAWAH</b>	<b>17 298</b>	<b>6 619</b>	<b>6 619,20</b>
1. Irigasi Teknis	-	-	-
2. Irigasi Setengah Teknis	5 372	2 745	2 745
3. Irigasi Sederhana	-	-	-
4. Irigasi Non PU	-	-	-
5. Tadah Hujan	11 926	3 874	3874,20
6. Pasang Surut	-	-	-
7. Rawa Lebak	-	-	-
8. Sementara Tidak Diusahakan	-	-	-
<b>B. LAHAN BUKAN SAWAH</b>	<b>583 402</b>	<b>562 745</b>	<b>592 745</b>
1. Tegal/Kebun	46 022	46 022	46 022
2. Ladang/Huma	13 061	13 761	13 761
3. Perkebunan	402 738	411 693	411 693
4. Ditanami Pohon	71 159	70 829	70 829
5. Tambak	-	-	-
6. Kolam/Empang/Tebat	-	-	-
7. Padang Rumput	1 831	1 801	1 801
8. Sementara Tidak Diusahakan	35 192	35 290	35 290
9. Lainnya	13 399	13 349	13 349
<b>C. LAHAN BUKAN PERTANIAN</b>	<b>169 486</b>	<b>166 238</b>	<b>166 238</b>
1. Rumah, bangunan, & halaman Sekitar	51 163	51 163	51 163
2. Hutan Negara	55 727	55 727	55 727
3. Rawa (Tidak ditanami)	8 283	8 283	8 283
4. Lainnya (Jalan, Sungai, dll)	54 313	51 065	51 065
<b>Jumlah Total</b>	<b>770 186</b>	<b>765 603</b>	<b>765 603</b>

Sumber / Source : Dinas Pertanian Kabupaten Kuantan Singingi / Agriculture Service of Kuantan Singingi Regency



**Tabel 5.1.5** Luas Panen, Produksi dan Produktivitas Padi di Kabupaten Kuantan Singingi, 2016-2018  
**Table** *Harvested Area, Production, and Productivity of Paddy by Subround in Kuantan Singingi Regency, 2016-2018*

Subround <i>Subrounds</i>	2016		
	Luas Panen <i>Harvested Area</i> (Ha)	Produksi <i>Production</i> (Ton)	Produktivitas <i>Productivity</i> (Kuintal / ha)
(1)	(2)	(3)	(4)
Januari – April	...	...	...
Mei – Agustus	...	...	...
September - Desember	...	...	...
Januari - Desember	...	...	...

Sumber / *Source* : Laporan Statistik Pertanian (SP) Tanaman Pangan, BPS Kabupaten Kuantan Singingi / *Agriculture Statistic Report of Food Crops, BPS – Statistics of Kuantan Singingi Regency*

Lanjutan Tabel/*Continued Table 5.1.5*

Subround <i>Subrounds</i>	2017		
	Luas Panen <i>Harvested Area</i> (Ha)	Produksi <i>Production</i> (Ton)	Produktivitas <i>Productivity</i> (Kuintal / ha)
(1)	(2)	(3)	(4)
Januari – April	...	...	...
Mei – Agustus	...	...	...
September - Desember	...	...	...
Januari - Desember	...	...	...

Sumber / *Source* : Laporan Statistik Pertanian (SP) Tanaman Pangan, BPS Kabupaten Kuantan Singingi / *Agriculture Statistic Report of Food Crops, BPS – Statistics of Kuantan Singingi Regency*

Lanjutan Tabel/*Continued Table 5.1.5*

Subround <i>Subrounds</i>	2018		
	Luas Panen <i>Harvested Area</i> (Ha)	Produksi <i>Production</i> (Ton)	Produktivitas <i>Productivity</i> (Kuintal / ha)
(1)	(2)	(3)	(4)
Januari – April	8 098	35 561	43,91
Mei – Agustus	991	2 821	28,47
September - Desember	2 549	7 259	28,47
Januari - Desember	<b>11 638</b>	<b>45 641</b>	<b>39,22</b>

Sumber / *Source* : BPS, Survei Kerangka Sampel Area (KSA) /BPS-Statistics Indonesia,  
*Area Sampling Frame (ASF) Survey*

**Tabel 5.1.6** Luas Panen, Produksi dan Produktivitas Padi Sawah di Kabupaten Kuantan Singingi, 2016-2018  
**Table** *Harvested Area, Production, and Productivity of Wet Paddy by Subround in Kuantan Singingi Regency, 2016-2018*

Subround <i>Subrounds</i>	2016		
	Luas Panen <i>Harvested Area</i> (Ha)	Produksi <i>Production</i> (Ton)	Produktivitas <i>Productivity</i> (Kuintal / ha)
(1)	(2)	(3)	(4)
Januari – April	...	...	...
Mei – Agustus	...	...	...
September - Desember	...	...	...
Januari - Desember	...	...	...

Sumber / *Source* : Laporan Statistik Pertanian (SP) Tanaman Pangan, BPS Kabupaten Kuantan Singingi / *Agriculture Statistic Report of Food Crops, BPS – Statistics of Kuantan Singingi Regency*

Lanjutan Tabel/*Continued Table 5.1.6*

Subround <i>Subrounds</i>	2017		
	Luas Panen <i>Harvested Area</i> (Ha)	Produksi <i>Production (Ton)</i>	Produktivitas <i>Productivity</i> (Kuintal / ha)
(1)	(2)	(3)	(4)
Januari – April	...	...	...
Mei – Agustus	...	...	...
September - Desember	...	...	...
Januari - Desember	...	...	...

Sumber / *Source* : Laporan Statistik Pertanian (SP) Tanaman Pangan, BPS Kabupaten Kuantan Singingi / *Agriculture Statistic Report of Food Crops, BPS – Statistics of Kuantan Singingi Regency*

Lanjutan Tabel/*Continued Table 5.1.6*

Subround <i>Subrounds</i>	2018		
	Luas Panen <i>Harvested Area</i> (Ha)	Produksi <i>Production</i> (Ton)	Produktivitas <i>Productivity</i> (Kuintal / ha)
(1)	(2)	(3)	(4)
Januari – April	8 098	35 561	43,91
Mei – Agustus	991	2 821	28,47
September - Desember	2 549	7 259	28,47
Januari - Desember	<b>11 638</b>	<b>45 641</b>	<b>39,22</b>

Sumber / *Source* : BPS, Survei Kerangka Sampel Area (KSA) / *BPS-Statistics Indonesia, Area Sampling Frame (ASF) Survey*

**Tabel 5.1.7** Luas Panen, Produksi, dan Produktivitas Palawija Di Kabupaten Kuantan Singingi, 2015-2018  
**Table** Harvest Area, Production, and Productivity of Palawija in Kuantan Singingi Regency, 2015-2018

Uraian	2015	2016	2017	2018
(1)	(2)	(3)	(4)	(5)
<b>1. JAGUNG / Corn</b>				
Luas Panen / Harvested Area(Ha)	239,00	246,00	149,36	120,30
Produksi/Production (Ton)	459,65	478,89	518,27	246,59
Produktivitas/Productivity(Ku/Ha)	1,92	1,95	3,47	2,05
<b>2. UBI KAYU/ Cassava</b>				
Luas Panen / Harvested Area(Ha)	273,00	241,00	239,30	202,00
Produksi/Production (Ton)	2 738,20	2 407,16	2 293,00	2 046,29
Produktivitas/Productivity(Ku/Ha)	10,03	9,99	9,58	10,13
<b>3. UBI JALAR / Sweet Potatoes</b>				
Luas Panen / Harvested Area(Ha)	19,00	19,00	15,00	11,90
Produksi/Production (Ton)	145,84	139,84	115,05	90,27
Produktivitas/Productivity(Ku/Ha)	7,68	7,36	7,67	7,59
<b>4. KACANG TANAH/Peanuts</b>				
Luas Panen / Harvested Area(Ha)	78,00	54,00	55,60	34,60
Produksi/Production (Ton)	106,86	69,66	76,17	41,78
Produktivitas/Productivity(Ku/Ha)	1,37	1,29	1,37	1,21

Lanjutan Tabel/*Continued Table 5.1.7*

Uraian	2015	2016	2017	2018
(1)	(6)	(7)	(8)	(9)
<b>5. KEDELAI / Soybeans</b>				
Luas Panen / <i>Harvested Area</i> (Ha)	9	24	11	12,00
Produksi/ <i>Production</i> (Ton)	10,89	30,08	13,31	14,52
Produktivitas/ <i>Productivity</i> (Ku/Ha)	1,21	1,25	1,21	1,21
<b>6. KACANG HIJAU/<i>Mung Beans</i></b>				
Luas Panen / <i>Harvested Area</i> (Ha)	30	21	22,5	17,50
Produksi/ <i>Production</i> (Ton)	33,72	28,55	25,29	19,79
Produktivitas/ <i>Productivity</i> (Ku/Ha)	1,12	1,36	1,12	1,13
<b>7. JUMLAH / Total</b>				
Luas Panen / <i>Harvested Area</i> (Ha)	648,00	605,00	492,76	398,30
Produksi/ <i>Production</i> (Ton)	3 495,16	3 154,18	3 041,09	2 459,24
Produktivitas/ <i>Productivity</i> (Ku/Ha)	5,39	5,21	6,17	23,31

Sumber / Dinas Pertanian Kabupaten Kuantan Singingi / Agriculture Service of Kuantan Singingi  
 Source : Regency



**Tabel 5.1.8** Luas Panen, Produksi dan Produktivitas Jagung Menurut Kecamatan di Kabupaten Kuantan Singingi, 2018  
*Harvested Area, Production, and Productivity of Corn by Sub District in Kuantan Singingi Regency, 2018*

Kecamatan <i>Sub District</i>	Luas Panen (Ha) <i>Harvested Area (Ha)</i>	Produksi (Ton) <i>Production (Ton)</i>	Produktivitas (ton/ha) <i>Productivity (ton/ha)</i>
(1)	(2)	(3)	(4)
1. Kuantan Mudik	17,00	37,76	2,28
2. Hulu Kuantan	1,00	2,26	2,26
3. Gunung Toar	9,20	22,36	2,43
4. Pucuk Rantau	-	-	-
5. Singingi	3,00	6,63	2,21
6. Singingi Hilir	3,00	6,63	2,21
7. Kuantan Tengah	14,00	30,94	2,21
8. Sentajo Raya	20,00	22,2	1,11
9. Benai	1,00	2,21	2,21
10. Kuantan Hilir	4,00	9,36	2,34
11. Pangean	2,00	4,54	2,27
12. Logas Tanah Darat	10,00	20,00	2,00
13. Kuantan Hilir Seberang	11,50	25,41	2,21
14. Cerenti	6,00	13,26	2,21
15. Inuman	18,60	42,03	2,26
<b>Kabupaten Kuantan Singingi</b>	<b>120,30</b>	<b>246,59</b>	<b>2,05</b>

Sumber / Source : Dinas Pertanian Kabupaten Kuantan Singingi / Agriculture Service of Kuantan Singingi Regency

**Tabel 5.1.9** Luas Panen, Produksi dan Produktivitas Ubi Kayu Menurut Kecamatan di Kabupaten Kuantan Singingi, 2018  
**Table** *Harvested Area, Production, and Productivity of Cassava by Sub District in Kuantan Singingi Regency, 2018*

Kecamatan <i>Sub District</i>	Luas Panen (Ha) <i>Harvested Area (Ha)</i>	Produksi (Ton) <i>Production (Ton)</i>	Produktivitas (ton/ha) <i>Productivity (ton/ha)</i>
(1)	(2)	(3)	(4)
1. Kuantan Mudik	19,00	189,62	9,98
2. Hulu Kuantan	3,50	34,61	9,89
3. Gunung Toar	10,90	107,03	9,82
4. Pucuk Rantau	5,00	49,4	9,88
5. Singingi	1,00	10,49	10,49
6. Singingi Hilir	2,00	21,14	10,57
7. Kuantan Tengah	22,00	231,66	10,53
8. Sentajo Raya	48,00	493,92	10,29
9. Benai	6,00	63,00	10,50
10. Kuantan Hilir	7,00	69,79	9,97
11. Pangean	11,10	112,11	10,10
12. Logas Tanah Darat	17,00	170,17	10,01
13. Kuantan Hilir Seberang	14,00	139,58	9,97
14. Cerenti	10,00	100,30	10,03
15. Inuman	25,50	253,47	9,94
<b>Kabupaten Kuantan Singingi</b>	<b>202,00</b>	<b>2 046,29</b>	<b>10,13</b>

Sumber / *Source* : Dinas Pertanian Kabupaten Kuantan Singingi / Agriculture Service of Kuantan Singingi Regency

**Tabel 5.1.10** Luas Panen, Produksi dan Produktivitas Ubi Jalar Menurut Kecamatan di Kabupaten Kuantan Singingi, 2018  
**Table** Harvested Area, Production, and Productivity of Sweet Potatoes by Sub District in Kuantan Singingi Regency, 2018

Kecamatan <i>Sub District</i>	Luas Panen (Ha) <i>Harvested Area (Ha)</i>	Produksi (Ton) <i>Production (Ton)</i>	Produktivitas (ton/ha) <i>Productivity (ton/ha)</i>
(1)	(2)	(3)	(4)
1. Kuantan Mudik	-	-	-
2. Hulu Kuantan	-	-	-
3. Gunung Toar	-	-	-
4. Pucuk Rantau	-	-	-
5. Singingi	-	-	-
6. Singingi Hilir	-	-	-
7. Kuantan Tengah	-	-	-
8. Sentajo Raya	10,00	76,70	7,67
9. Benai	-	-	-
10. Kuantan Hilir	-	-	-
11. Pangean	1,00	7,44	7,44
12. Logas Tanah Darat	-	-	-
13. Kuantan Hilir Seberang	-	-	-
14. Cerenti	-	-	-
15. Inuman	0,90	6,13	6,81
<b>Kabupaten Kuantan Singingi</b>	<b>11,90</b>	<b>90,27</b>	<b>7,59</b>

Sumber / Source : Dinas Pertanian Kabupaten Kuantan Singingi / Agriculture Service of Kuantan Singingi Regency

**Tabel 5.1.11 Luas Panen, Produksi dan Produktivitas Kacang Tanah Menurut Kecamatan di Kabupaten Kuantan Singingi, 2018**  
**Table** *Harvested Area, Production, and Productivity of Peanuts by Sub District in Kuantan Singingi Regency, 2018*

Kecamatan <i>Sub District</i>	Luas Panen (Ha) <i>Harvested Area (Ha)</i>	Produksi (Ton) <i>Production (Ton)</i>	Produktivitas (ton/ha) <i>Productivity (ton/ha)</i>
(1)	(2)	(3)	(4)
1. Kuantan Mudik	4,00	5,23	1,31
2. Hulu Kuantan	-	-	-
3. Gunung Toar	-	-	-
4. Pucuk Rantau	-	-	-
5. Singingi	1,00	1,23	1,23
6. Singingi Hilir	1,00	1,12	1,12
7. Kuantan Tengah	2,50	2,80	1,12
8. Sentajo Raya	11,00	12,21	1,11
9. Benai	-	-	-
10. Kuantan Hilir	1,00	1,22	1,22
11. Pangean	-	-	-
12. Logas Tanah Darat	6,00	7,98	1,33
13. Kuantan Hilir Seberang	6,00	7,62	1,27
14. Cerenti	-	-	-
15. Inuman	2,10	2,37	1,13
<b>Kabupaten Kuantan Singingi</b>	<b>34,60</b>	<b>41,78</b>	<b>1,21</b>

Sumber / Source : Dinas Pertanian Kabupaten Kuantan Singingi / Agriculture Service of Kuantan Singingi Regency

**Tabel 5.1.12** Luas Panen, Produksi dan Produktivitas Kedelai Menurut Kecamatan di Kabupaten Kuantan Singingi, 2018  
**Table** Harvested Area, Production, and Productivity of Soybean by Sub District in Kuantan Singingi Regency, 2018

Kecamatan <i>Sub District</i>	Luas Panen (Ha) <i>Harvested Area (Ha)</i>	Produksi (Ton) <i>Production (Ton)</i>	Produktivitas (ton/ha) <i>Productivity (ton/ha)</i>
(1)	(2)	(3)	(4)
1. Kuantan Mudik	-	-	-
2. Hulu Kuantan	-	-	-
3. Gunung Toar	-	-	-
4. Pucuk Rantau	-	-	-
5. Singingi	-	-	-
6. Singingi Hilir	-	-	-
7. Kuantan Tengah	-	-	-
8. Sentajo Raya	12,00	14,52	1.21
9. Benai	-	-	-
10. Kuantan Hilir	-	-	-
11. Pangean	-	-	-
12. Logas Tanah Darat	-	-	-
13. Kuantan Hilir Seberang	-	-	-
14. Cerenti	-	-	-
15. Inuman	-	-	-
<b>Kabupaten Kuantan Singingi</b>	<b>12,00</b>	<b>14,52</b>	<b>1,21</b>

Sumber / Source : Dinas Pertanian Kabupaten Kuantan Singingi / Agriculture Service of Kuantan Singingi Regency

**Tabel 5.1.13** Luas Panen, Produksi dan Produktivitas Kacang Hijau Menurut Kecamatan di Kabupaten Kuantan Singingi, 2018  
**Table** *Harvested Area, Production, and Productivity of Mung Bean by Sub District in Kuantan Singingi Regency, 2018*

Kecamatan <i>Sub District</i>	Luas Panen (Ha) <i>Harvested Area (Ha)</i>	Produksi (Ton) <i>Production (Ton)</i>	Produktivitas (ton/ha) <i>Productivity (ton/ha)</i>
(1)	(2)	(3)	(4)
1. Kuantan Mudik	-	-	-
2. Hulu Kuantan	-	-	-
3. Gunung Toar	-	-	-
4. Pucuk Rantau	1,00	1,12	1,12
5. Singingi	-	-	-
6. Singingi Hilir	-	-	-
7. Kuantan Tengah	-	-	-
8. Sentajo Raya	7,00	8,05	1,15
9. Benai	-	-	-
10. Kuantan Hilir	-	-	-
11. Pangean	0,60	0,69	1,15
12. Logas Tanah Darat	-	-	-
13. Kuantan Hilir Seberang	4,00	4,44	1,11
14. Cerenti	0,50	0,56	1,12
15. Inuman	4,40	4,93	1,12
<b>Kabupaten Kuantan Singingi</b>	<b>17,50</b>	<b>19,79</b>	<b>1,13</b>

Sumber / *Source* : Dinas Pertanian Kabupaten Kuantan Singingi / Agriculture Service of Kuantan Singingi Regency

## 5.2 Hortikultura/Horticulture

**Tabel 5.2.1** Luas Panen Tanaman Sayuran Menurut Kecamatan dan Jenis Tanaman (ha) di Kabupaten Kuantan Singingi, 2017 dan 2018  
**Table** *Harvested Area of Vegetables by Sub District and Kind of Plant (ha) in Kuantan Singingi Regency, 2017 and 2018*

Kecamatan Sub District	Bayam <i>Spinach</i>		Cabai Besar <i>Chili</i>		Cabai Rawit <i>Bird's Eye Chili</i>		Kacang Panjang <i>Yarldlong Bean</i>	
	2017	2018	2017	2018	2017	2018	2017	2018
(1)	(2)	(3)	(4)	(5)	(6)	(7)	(8)	(9)
1. Kuantan Mudik	16	14	0	0	3	2	14	11
2. Hulu Kuantan	8	0	2	1	1	1	5	2
3. Gunung Toar	0	0	2	6	2	4	2	3
4. Pucuk Rantau	0	0	4	3	8	3	5	3
5. Singingi	10	12	3	1	1	1	1	6
6. Singingi Hilir	10	4	10	5	2	0	6	8
7. Kuantan Tengah	19	18	6	8	5	3	15	15
8. Sentajo Raya	12	12	21	15	22	15	21	18
9. Benai	2	0	3	2	3	1	3	0
10. Kuantan Hilir	2	1	3	1	0	0	2	1
11. Pangean	2	3	2	3	0	0	10	5
12. Logas Tanah Darat	0	0	5	9	6	3	7	7
13. Kuantan Hilir Seberang	0	5	5	3	1	1	12	13
14. Cerenti	3	7	0	0	2	2	4	5
15. Inuman	7	4	13	7	0	0	15	10
<b>Kabupaten Kuantan Singingi</b>	<b>91</b>	<b>80</b>	<b>79</b>	<b>64</b>	<b>56</b>	<b>36</b>	<b>122</b>	<b>107</b>

Sumber / BPS, Statistik Pertanian Hortikultura SPH-SBS/BPS-Statistics Indonesia,  
 Source : *Agricultural Statistic for Horticulture SPH-SBS*

Lanjutan Tabel/*Continued Table 5.2.1*

Kecamatan Sub District	Kangkung <i>Kangkong</i>		Ketimun <i>Cucumber</i>		Terung <i>Eggplant</i>	
	2017	2018	2017	2018	2017	2018
(1)	(10)	(11)	(12)	(13)	(14)	(15)
1. Kuantan Mudik	16	14	15	10	2	0
2. Hulu Kuantan	9	3	0	1	0	0
3. Gunung Toar	0	0	0	0	0	0
4. Pucuk Rantau	1	0	1	0	3	3
5. Singingi	11	12	2	1	0	1
6. Singingi Hilir	12	5	3	4	3	2
7. Kuantan Tengah	22	19	10	15	7	5
8. Sentajo Raya	13	12	17	12	18	19
9. Benai	2	0	0	0	0	1
10. Kuantan Hilir	0	1	1	0	1	2
11. Pangean	2	4	4	2	0	1
12. Logas Tanah Darat	0	0	1	1	3	1
13. Kuantan Hilir Seberang	0	2	11	6	5	5
14. Cerenti	5	5	3	4	0	6
15. Inuman	6	4	15	6	13	7
<b>Kabupaten Kuantan Singingi</b>	<b>99</b>	<b>81</b>	<b>83</b>	<b>62</b>	<b>55</b>	<b>53</b>

Sumber / BPS, Statistik Pertanian Hortikultura SPH-SBS/BPS-Statistics Indonesia,  
Source : *Agricultural Statistic for Horticulture SPH-SBS*



**Tabel 5.2.2** Produksi Tanaman Sayuran Menurut Kecamatan dan Jenis Tanaman (ton) di Kabupaten Kuantan Singingi, 2017 dan 2018  
**Table** Production of Vegetables by Sub District and Kind of Plant (ton) in Kuantan Singingi Regency, 2017 and 2018

Kecamatan Sub District	Bayam <i>Spinach</i>		Cabai Besar <i>Chili</i>		Cabai Rawit <i>Bird's Eye Chili</i>		Kacang Panjang <i>Yarldlong Bean</i>	
	2017	2018	2017	2018	2017	2018	2017	2018
(1)	(2)	(3)	(4)	(5)	(6)	(7)	(8)	(9)
1. Kuantan Mudik	14,2	26,1	0,0	0,0	14,4	1,5	17,1	11,1
2. Hulu Kuantan	10,3	0,0	6,7	0,3	0,5	3,6	2,3	1,3
3. Gunung Toar	0,0	0,0	3,3	19,0	2,4	11,5	8,0	13,7
4. Pucuk Rantau	0,0	0,0	6,3	2,6	10,1	5,4	3,9	2,5
5. Singingi	8,1	8,7	3,2	3,3	0,5	0,9	0,7	19,4
6. Singingi Hilir	7,8	3,4	49,9	9,3	0,9	0,0	4,6	6,4
7. Kuantan Tengah	17,0	9,7	13,3	39,2	8,5	15,0	12,5	28,7
8. Sentajo Raya	9,8	6,1	28,5	26,1	27,3	25,5	16,9	23,8
9. Benai	2,1	0,0	13,4	5,1	12,4	1,3	4,2	0,0
10. Kuantan Hilir	2,5	0,4	12,1	1,1	0,0	0,0	2,9	0,7
11. Pangean	2,6	2,7	9,0	2,8	0,0	0,0	28,7	5,1
12. Logas Tanah Darat	0,0	0,0	14,5	47,4	14,1	14,1	12,4	23,8
13. Kuantan Hilir Seberang	0,0	2,9	17,2	6,0	1,2	1,2	32,0	46,5
14. Cerenti	3,4	3,9	0,0	0,0	4,6	4,6	10,4	3,8
15. Inuman	12,2	1,6	29,4	19,0	0,0	0,0	41,0	25,8
<b>Kabupaten Kuantan Singingi</b>	<b>90,00</b>	<b>65,5</b>	<b>198,7</b>	<b>181,2</b>	<b>96,9</b>	<b>87,4</b>	<b>197,6</b>	<b>212,6</b>

Sumber / BPS, Statistik Pertanian Hortikultura SPH-SBS/BPS-Statistics Indonesia,  
 Source : Agricultural Statistic for Horticulture SPH-SBS

Lanjutan Tabel/*Continued Table 5.2.2*

Kecamatan <i>Sub District</i>	Kangkung <i>Kangkong</i>		Ketimun <i>Cucumber</i>		Terung <i>Eggplant</i>	
	2017 (10)	2018 (11)	2017 (12)	2018 (13)	2017 (14)	2018 (15)
1. Kuantan Mudik	13,3	24,7	34,5	24,7	12,4	0,0
2. Hulu Kuantan	10,5	2,1	0	1,7	0	0,0
3. Gunung Toar	0	0	0	0,0	0	0,0
4. Pucuk Rantau	0,2	0	1	0,0	4,8	0,7
5. Singingi	8,6	10,7	1,7	15,2	0	1,3
6. Singingi Hilir	9	4,1	3,3	16,1	3,2	6,5
7. Kuantan Tengah	19	11,6	9,4	13,8	4,1	3,1
8. Sentajo Raya	9,4	7,6	23,8	20,1	19	38,9
9. Benai	2,1	0,0	0	0,0	0	5,1
10. Kuantan Hilir	0	0,5	0,8	0,0	5,9	3,5
11. Pangean	2,4	4,6	10,3	2,7	0	0,9
12. Logas Tanah Darat	0	0,0	4	1,5	7,6	0,8
13. Kuantan Hilir Seberang	0	1,0	84,3	25,1	55,2	26,6
14. Cerenti	4,1	3,0	13,1	2,4	0	3,4
15. Inuman	10	2,0	8,6	8,6	23,9	10,1
<b>Kabupaten Kuantan Singingi</b>	<b>88,6</b>	<b>71,9</b>	<b>131,9</b>	<b>131,9</b>	<b>136,1</b>	<b>100,9</b>

Sumber / BPS, Statistik Pertanian Hortikultura SPH-SBS/*BPS-Statistics Indonesia*,  
 Source : *Agricultural Statistic for Horticulture SPH-SBS*

**Tabel 5.2.3** Luas Panen Tanaman Sayuran dan Buah–Buahan Semusim Menurut Jenis Tanaman (ha) di Kabupaten Kuantan Singingi, 2015-2018  
**Table** *Harvested Area of Seasonal Vegetables and Fruits by Kind of Plant (ha) in Kuantan Singingi Regency, 2015-2018*

Jenis Tanaman <i>Kind of Plants</i>	2015	2016	2017	2018
(1)	(2)	(3)	(4)	(5)
<b>Sayuran / Vegetables</b>				
1. Bayam	...	102	91	80
2. Cabai Besar	...	64	79	64
3. Cabai Rawit	...	47	56	36
4. Kacang Panjang	...	112	122	107
5. Kangkung	...	109	99	81
6. Ketimun	...	79	83	62
7. Labu Siam	...	-	1	-
8. Terung	...	47	55	53
<b>Buah-buahan / Fruits</b>				
1. Melon	...	-	1	-
2. Semangka	...	14	23	17

Sumber / *Source* : BPS, Statistik Pertanian Hortikultura SPH-SBS/*BPS-Statistics Indonesia, Agricultural Statistic for Horticulture SPH-SBS*

**Tabel 5.2.4** **Produksi Tanaman Sayuran dan Buah–Buahan**  
**Table** **Semusim Menurut Jenis Tanaman (ton) di Kabupaten**  
**Kuantan Singingi, 2015-2018**  
***Production of Seasonal Vegetables and Fruits by Kind***  
***of Plant (ton) in Kuantan Singingi Regency, 2015-2018***

Jenis Tanaman <i>Kind of Plants</i>	2015	2016	2017	2018
(1)	(2)	(3)	(4)	(5)
<b>Sayuran / Vegetables</b>				
1. Bayam	...	267,0	90,0	65,5
2. Cabai Besar	...	216,7	198,7	181,2
3. Cabai Rawit	...	212,4	96,9	87,4
4. Kacang Panjang	...	491,7	197,6	212,6
5. Kangkung	...	268,4	88,6	71,9
6. Ketimun	...	726,3	226,5	131,9
7. Labu Siam	...	-	1,4	-
8. Terung	...	561,9	136,1	100,9
<b>Buah-buahan / Fruits</b>				
1. Melon	...	-	14,5	-
2. Semangka	...	117	200,5	104

Sumber / *Source* : BPS, Statistik Pertanian Hortikultura SPH-SBS/*BPS-Statistics Indonesia, Agricultural Statistic for Horticulture SPH-SBS*

**Tabel 5.2.5 Luas Panen Tanaman Blofarmaka Menurut Kecamatan dan Jenis Tanaman (m<sup>2</sup>) di Kabupaten Kuantan Singingi, 2017 dan 2018**  
**Table Harvested Area of Medicinal Plants by Sub District and Kind of Plant (m<sup>2</sup>) in Kuantan Singingi Regency, 2017 and 2018**

Kecamatan Sub District	Jahe Ginger		Laos/Lengkuas Galanga		Kencur East Indian Galanga		Kunyit Turmeric	
	2017	2018	2017	2018	2017	2018	2017	2018
(1)	(2)	(3)	(4)	(5)	(6)	(7)	(8)	(9)
1. Kuantan Mudik	826	1 175	1 144	1 144	739	904	547	758
2. Hulu Kuantan	7	0	1	0	1	0	1	0
3. Gunung Toar	193	64	98	46	14	16	97	27
4. Pucuk Rantau	0	3	0	5	0	2	0	7
5. Singingi	350	380	300	300	75	50	280	130
6. Singingi Hilir	248	450	450	900	0	250	0	450
7. Kuantan Tengah	20	74	10	46	5	52	20	68
8. Sentajo Raya	16	15	23	23	30	23	44	38
9. Benai	313	29	417	55	475	49	458	37
10. Kuantan Hilir	332	125	387	195	110	41	1 525	397
11. Pangean	35	60	92	40	12	25	22	55
12. Logas Tanah Darat	1 826	380	1 154	410	100	75	1 015	250
13. Kuantan Hilir Seberang	7	6	5	5	4	2	4	5
14. Cerenti	3 550	300	200	180	175	140	175	120
15. Inuman	2 000	1 500	1 800	1 550	580	700	2 800	2 100
<b>Kabupaten Kuantan Singingi</b>	<b>9 633</b>	<b>4 561</b>	<b>6 081</b>	<b>4 869</b>	<b>2 320</b>	<b>2 329</b>	<b>6 988</b>	<b>4 442</b>

Sumber / Source : BPS, Statistik Pertanian Hortikultura SPH-TBF/BPS-Statistics Indonesia, Agricultural Statistic for Horticulture SPH-TBF

**Tabel 5.2.6** Produksi Tanaman Blofarmaka Menurut Kecamatan dan Jenis Tanaman (kg) di Kabupaten Kuantan Singingi, 2017 dan 2018  
**Table** Production of Medicinal Plants by Sub District and Kind of Plant (m<sup>2</sup>) in Kuantan Singingi Regency, 2017 and 2018

Kecamatan Sub District	Jahe Ginger		Laos/Lengkuas Galanga		Kencur East Indian Galanga		Kunyit Tumeric	
	2017	2018	2017	2018	2017	2018	2017	2018
(1)	(2)	(3)	(4)	(5)	(6)	(7)	(8)	(9)
1. Kuantan Mudik	970	510	1 449	1 193	492	855	434	720
2. Hulu Kuantan	7	0	1	0	1	0	1	0
3. Gunung Toar	406	69	486	60	48	21	440	42
4. Pucuk Rantau	0	3	0	5	0	1	0	7
5. Singingi	1 357	625	240	391	45	30	123	97
6. Singingi Hilir	1 240	475	2 250	1 275	0	245	0	380
7. Kuantan Tengah	20	349	15	584	6	158	10	145
8. Sentajo Raya	27	29	25	55	36	38	66	57
9. Benai	575	82	347	183	448	171	464	216
10. Kuantan Hilir	768	94	754	117	208	30	3 073	419
11. Pangean	65	228	76	138	25	148	41	148
12. Logas Tanah Darat	909	710	889	1 923	72	145	1 199	270
13. Kuantan Hilir Seberang	10	10	8	4	4	2	5	10
14. Cerenti	4 094	275	255	830	124	245	154	336
15. Inuman	1 681	1 122	1 344	5 528	467	528	3 514	1 619
<b>Kabupaten Kuantan Singingi</b>	<b>12 129</b>	<b>4 581</b>	<b>8 139</b>	<b>12 286</b>	<b>1 976</b>	<b>2 617</b>	<b>9 524</b>	<b>4 466</b>

Sumber / Source : BPS, Statistik Pertanian Hortikultura SPH-TBF/BPS-Statistics Indonesia, Agricultural Statistic for Horticulture SPH-TBF

**Tabel 5.2.7 Luas Panen Tanaman Biofarmaka Menurut Jenis Tanaman (m<sup>2</sup>) di Kabupaten Kuantan Singingi, 2015-2018**  
**Harvested Area of Medicinal Plants by Kind of Plant (m<sup>2</sup>) in Kuantan Singingi Regency, 2015-2018**

Jenis Tanaman Kind of Plants	2015	2016	2017	2018
(1)	(2)	(3)	(4)	(5)
Dringo/Sweet Root/Calamus	...	5	4	2
Jahe/Ginger	...	10 295	9 633	4 561
Kapulaga/Java Cardamon	...	-	3	-
Keji Beling	...	11	2	25
Kencur/East Indian Galanga	...	2 987	2 320	2 329
Kunyit/Turmeric	...	11 372	6 988	4 442
Laos/Lengkuas/Galanga	...	4 148	6 081	4 869
Lempuyang/Zingiber	...	211	1 070	1 665
<i>Aromaticum</i>				
Lidah Buaya/Oliviera	...	8	27	20
Mahkota Dewa/God's Crown	...	141	54	72
Mengkudu/Indian Mulberry	...	771	65	53
Temuireng/Black Turmeric	...	210	56	39
Temukunci/Chinese Keys	...	83	36	14
Temulawak/Java Turmeric	...	490	481	718
Sambiloto/King of Bitter	...	-	-	27

Sumber / BPS, Statistik Pertanian Hortikultura SPH-TBF/BPS-Statistics  
 Source : Indonesia, Agricultural Statistic for Horticulture SPH-TBF

**Tabel 5.2.8** Produksi Tanaman Biofarmaka Menurut Jenis Tanaman  
**Table** (kg) di Kabupaten Kuantan Singingi, 2015-2018  
*Production of Medicinal Plants by Kind of Plant (kg) in  
 Kuantan Singingi Regency, 2015-2018*

Jenis Tanaman Kind of Plants	2015	2016	2017	2018
(1)	(2)	(3)	(4)	(5)
Dringo/Sweet Root/Calamus	...	26	2	2
Jahe/Ginger	...	14 610	12 129	4 581
Kapulaga/Java Cardamon	...	-	2	-
Keji Beling	...	27	4	17
Kencur/East Indian Galanga	...	7 105	1 976	2 617
Kunyit/Turmeric	...	20 030	9 524	4 466
Laos/Lengkuas/Galanga	...	12 347	8 139	12 286
Lempuyang/Zingiber Aromaticum	...	352	2 632	2 060
Lidah Buaya/Oliviera	...	180	209	34
Mahkota Dewa/God's Crown	...	5 314	783	1 178
Mengkudu/Indian Mulberry	...	2 291	203	194
Temuireng/Black Turmeric	...	332	67	67
Temukunci/Chinese Keys	...	152	3	18
Temulawak/Java Turmeric	...	951	653	768
Sambiloto/King of Bitter	...	-	-	14
Sumber / Source :	BPS, Statistik Pertanian Hortikultura SPH-TBF/BPS-Statistics Indonesia, Agricultural Statistic for Horticulture SPH-TBF			



**Tabel 5.2.9**      **Produksi Buah–Buahan Menurut Kecamatan dan Jenis**  
**Table**            **Tanaman (ton) di Kabupaten Kuantan Singingi, 2017-**  
**2018**  
**Production of Fruits by Sub District and Kind of Plant**  
**(ton) in Kuantan Singingi Regency, 2017-2018**

Kecamatan Sub District	Mangga/ Mango		Durian/ Durian		Jeruk Siam/ Tangerine	
	2017	2018	2017	2018	2017	2018
(1)	(2)	(3)	(4)	(5)	(6)	(7)
1. Kuantan Mudik	45,3	119,4	1 996,8	530,6	-	-
2. Hulu Kuantan	1,1	1,2	6,4	5,6	45,4	84,0
3. Gunung Toar	8,9	7,2	-	7,0	-	-
4. Pucuk Rantau	2,2	2,0	-	31,5	-	-
5. Singingi	585,0	1624,9	231,2	1 131,8	325,0	450,7
6. Singingi Hilir	127,0	330,0	33,5	106,6	39,4	149,3
7. Kuantan Tengah	-	1,2	-	2,1	-	325,5
8. Sentajo Raya	31,8	63,2	17,6	20,6	375,0	135,0
9. Benai	140,7	151,0	-	29,4	0,8	0,9
10. Kuantan Hilir	-	6,0	-	0,4	-	-
11. Pangean	28,0	21,0	2,4	2,9	54,7	51,7
12. Logas Tanah Darat	-	13,2	3,1	15,5	-	-
13. Kuantan Hilir Seberang	7,6	7,2	8,4	8,4	12,9	6,2
14. Cerenti	47,0	222,8	288,5	3 254,4	42,0	170,8
15. Inuman	16,5	20,0	-	0,9	105,0	97,5
<b>Kabupaten Kuantan Singingi</b>	<b>1 041,1</b>	<b>2 590,3</b>	<b>2 587,9</b>	<b>5 147,7</b>	<b>1 000,2</b>	<b>1 471,6</b>

Sumber /            BPS, Statistik Pertanian Hortikultura SPH-BST/BPS-Statistics  
 Source :            Indonesia, Agricultural Statistic for Horticulture SPH-BST

Lanjutan Tabel/*Continued Table 5.2.9*

Kecamatan <i>Sub District</i>	Pisang/ <i>Banana</i>		Pepaya/ <i>Papaya</i>		Salak/ <i>Salacca</i>	
	2017	2018	2017	2018	2017	2018
(1)	(8)	(9)	(10)	(11)	(12)	(13)
1. Kuantan Mudik	401,5	185,1	12,4	13,0	-	-
2. Hulu Kuantan	11,6	8,8	0,4	0,4	-	-
3. Gunung Toar	44,1	31,6	2,2	1,6	3,0	2,0
4. Pucuk Rantau	22,6	18,8	4,2	2,2	-	-
5. Singingi	13,1	18,9	110,2	212,9	2,2	13,3
6. Singingi Hilir	339,6	581,8	48,0	121,0	6,2	16,1
7. Kuantan Tengah	-	22,8	-	0,8	-	-
8. Sentajo Raya	2700,0	3 120,0	7,4	16,0	-	-
9. Benai	15,4	10,1	17,6	12,7	-	1,1
10. Kuantan Hilir	-	-	-	-	-	-
11. Pangean	47,8	38,0	8,1	5,3	0,6	0,4
12. Logas Tanah Darat	36,2	53,4	8,0	8,0	-	-
13. Kuantan Hilir Seberang	6,9	4,0	2,5	3,2	-	-
14. Cerenti	172,2	104,0	38,8	95,2	-	-
15. Inuman	202,0	237,8	-	-	-	-
<b>Kabupaten Kuantan Singingi</b>	<b>4 013,0</b>	<b>4 435,1</b>	<b>259,8</b>	<b>492,3</b>	<b>12,0</b>	<b>32,9</b>

Sumber / BPS, Statistik Pertanian Hortikultura SPH-BST/BPS-Statistics  
 Source : Indonesia, Agricultural Statistic for Horticulture SPH-BST

**Tabel 5.2.10**                      **Produksi Buah-Buahan dan Sayuran Tahunan Menurut**  
**Table**                                **Jenis Tanaman (ton) di Kabupaten Kuantan Singingi,**  
**2015-2018**  
***Production of Annual Fruits and Vegetables by Kind of***  
***Plant (ton) in Kuantan Singingi Regency, 2015-2018***

Jenis Tanaman <i>Kind of Plants</i>	2015	2016	2017	2018
(1)	(2)	(3)	(4)	(5)
<b>Buah-Buahan/Fruits</b>				
1. Alpukat	...	18,5	22,8	43,8
2. Belimbing	...	44,0	47,5	58,0
3. Duku/Langsat	...	547,1	567,4	1 151,0
4. Durian	...	1 398,3	2 587,9	5 147,7
5. Jambu Biji	...	510,4	346,4	576,8
6. Jambu Air	...	132,3	283,0	554,0
7. Jeruk Siam	...	1 173,2	1 000,2	1 471,6
8. Jeruk Besar	...	75,9	75,0	63,6
9. Mangga	...	1 321,5	1 041,1	2 590,3
10. Manggis	...	533,9	533,5	1 879,0
11. Nangka	...	209,8	315,9	1 022,0
12. Nanas	...	34,4	31,0	52,7
13. Pepaya	...	379,6	259,8	492,3
14. Pisang	...	1 056,0	4 013,0	4 435,1
15. Rambutan	...	278,1	799,4	1 895,0
16. Salak	...	22,5	12,0	32,9
17. Sawo	...	273,9	186,6	366,6
18. Markisa	...	-	-	-
19. Sirsak	...	56,3	72,3	73,6
20. Sukun	...	68,3	97,3	128,7
<b>Sayuran/Vegetables</b>				
1. Melinjo	...	39,6	76,6	83,9
2. Jengkol	...	40,9	182,5	251,6
3. Petai	...	84,9	277,7	433,6

Sumber / Source : BPS, Statistik Pertanian Hortikultura SPH-BST/BPS-Statistics  
 Indonesia, Agricultural Statistic for Horticulture SPH-BST

### 5.3 Perkebunan/*Estate Crops*

**Tabel 5.3.1** Luas Areal Tanaman Perkebunan Menurut Kecamatan dan Jenis Tanaman (ha) di Kabupaten Kuantan Singingi, 2017 dan 2018  
**Table** *Planted Area of Estate Crops by Sub District and Type of Crops (ha) in Kuantan Singingi Regency, 2017 and 2018*

Kecamatan <i>Sub District</i>	Kelapa Sawit <i>Oil Palm</i>		Kelapa <i>Coconut</i>	
	2017	2018	2017	2018
(1)	(2)	(3)	(4)	(5)
1. Kuantan Mudik	19 407,01	19 464,01	97,40	97,40
2. Hulu Kuantan	5 436,65	5 550,65	108,00	108,00
3. Gunung Toar	417,42	492,42	57,64	57,64
4. Pucuk Rantau	7 875,00	7 945,00	4,50	4,50
5. Singingi	15 304,04	15 561,22	30,50	30,50
6. Singingi Hilir	26 739,50	28 694,50	135,00	135,00
7. Kuantan Tengah	7 207,00	7 308,00	50,00	50,00
8. Sentajo Raya	8 221,00	8 283,00	24,00	24,00
9. Benai	7 255,45	7 325,45	144,93	144,93
10. Kuantan Hilir	7 597,23	7 667,23	74,00	74,00
11. Pangean	4 398,50	4 471,50	187,96	187,96
12. Logas Tanah Darat	12 403,77	15 569,77	132,00	132,00
13. Kuantan Hilir Seberang	141,50	359,75	91,00	91,00
14. Cerenti	697,16	694,16	96,20	96,20
15. Inuman	3 452,65	3 457,15	38,00	38,00
<b>Kabupaten Kuantan Singingi</b>	<b>126 553,88</b>	<b>132 793,81</b>	<b>1 271,13</b>	<b>1 271,13</b>

Lanjutan Tabel/Continued Table 5.3.1

Kecamatan Sub District	Karet Rubber		Kopi Coffee		Kakao Cocoa	
	2017	2018	2017	2018	2017	2018
(1)	(2)	(3)	(4)	(5)	(6)	(7)
1. Kuantan Mudik	8 859,00	8 859,00	-	-	1 980,66	1 980,66
2. Hulu Kuantan	9 709,00	9 709,00	-	-	18,00	18,00
3. Gunung Toar	11 695,00	11 695,00	-	-	22,09	23,09
4. Pucuk Rantau	2 831,92	3 743,00	-	-	13,00	13,00
5. Singingi	16 490,00	16 490,00	-	-	5,5	8,50
6. Singingi Hilir	9 872,00	9 872,00	-	-	12,00	12,00
7. Kuantan Tengah	13 870,65	13 870,65	-	-	31,06	31,06
8. Sentajo Raya	6 020,35	6 020,35	-	-	21,55	21,55
9. Benai	4 777,05	4 777,05	-	-	15,48	15,48
10. Kuantan Hilir	8 415,00	8 415,00	-	-	10,50	10,50
11. Pangean	8 639,00	8 639,00	-	-	5,00	5,00
12. Logas Tanah Darat	13 272,00	13 272,00	-	-	26,50	26,50
13. Kuantan Hilir Seberang	5 623,00	5 623,00	-	-	8,30	8,30
14. Cerenti	7 754,00	7 754,00	12,50	12,50	12,50	12,50
15. Inuman	10 168,50	10 168,50	0,50	0,50	25,10	25,10
<b>Kabupaten Kuantan Singingi</b>	<b>137 996,47</b>	<b>138 908,05</b>	<b>13,00</b>	<b>13,00</b>	<b>2 207,24</b>	<b>2 211,24</b>

Sumber / Source : Dinas Pertanian Kabupaten Kuantan Singingi / Agriculture Service of Kuantan Singingi Regency

**Tabel 5.3.2**      **Produksi Perkebunan Menurut Kecamatan dan Jenis Tanaman (ton)**  
**Table**            **di Kabupaten Kuantan Singingi, 2017 dan 2018**  
**Production of Estate Crops by Sub District and Type of Crops (ton) in**  
**Kuantan Singingi Regency, 2017 and 2018**

Kecamatan Sub District	Kelapa Sawit Oil Palm		Kelapa Coconut	
	2017	2018	2017	2018
(1)	(2)	(3)	(4)	(5)
1. Kuantan Mudik	92 735,16	92 735,16	101,62	101,62
2. Hulu Kuantan	9 547,30	9 548,30	48,84	48,84
3. Gunung Toar	768,60	768,60	44,00	44,00
4. Pucuk Rantau	18 089,39	18 089,39	3,85	3,85
5. Singingi	45 935,40	46 131,09	1,65	1,65
6. Singingi Hilir	84 645,59	88 011,41	139,70	139,70
7. Kuantan Tengah	26 393,85	26 393,85	40,70	40,70
8. Sentajo Raya	18 738,21	18 738,21	25,30	25,30
9. Benai	38 855,39	38 855,39	73,18	73,18
10. Kuantan Hilir	41 315,69	41 315,69	66,00	66,00
11. Pangean	14 337,92	14 337,92	147,36	147,36
12. Logas Tanah Darat	39 367,51	44 539,19	122,10	122,10
13. Kuantan Hilir Seberang	280,69	383,78	62,70	62,70
14. Cerenti	1 263,51	1 347,97	84,98	84,98
15. Inuman	16 880,78	16 683,31	32,12	32,12
<b>Kabupaten Kuantan Singingi</b>	<b>449 154,99</b>	<b>457 879,25</b>	<b>994,09</b>	<b>994,09</b>

Lanjutan Tabel/Continued Table 5.3.2

Kecamatan Sub District	Karet Rubber		Kopi Coffee		Kakao Cocoa	
	2017	2018	2017	2018	2017	2018
(1)	(2)	(3)	(4)	(5)	(6)	(7)
1. Kuantan Mudik	6 312,80	6 312,80	-	-	638,30	638,30
2. Hulu Kuantan	6 588,40	6 588,40	-	-	3,89	3,89
3. Gunung Toar	8 115,12	8 115,12	-	-	2,59	2,59
4. Pucuk Rantau	2 831,92	2 843,36	-	-	2,38	2,38
5. Singingi	9 555,52	9 555,52	-	-	0,43	0,43
6. Singingi Hilir	8 376,16	8 376,16	-	-	2,05	2,05
7. Kuantan Tengah	6 604,83	6 604,83	-	-	2,38	2,38
8. Sentajo Raya	2 575,04	2 575,04	-	-	2,14	2,14
9. Benai	1 779,23	1 779,23	-	-	1,62	1,62
10. Kuantan Hilir	5 289,44	5 289,44	-	-	1,73	1,73
11. Pangean	5 472,48	5 472,48	-	-	0,86	0,86
12. Logas Tanah Darat	7 926,88	7 926,88	-	-	0,93	0,93
13. Kuantan Hilir Seberang	3 926,62	3 926,62	-	-	1,40	1,40
14. Cerenti	3 748,16	3 748,16	4,38	4,38	1,34	1,34
15. Inuman	4 550,00	4 550,00	0,23	0,23	3,61	3,61
<b>Kabupaten Kuantan Singingi</b>	<b>83 652,60</b>	<b>83 664,05</b>	<b>4,61</b>	<b>4,61</b>	<b>665,65</b>	<b>665,65</b>

Sumber / Source : Dinas Pertanian Kabupaten Kuantan Singingi / Agriculture Service of Kuantan Singingi Regency

**Tabel 5.3.3** Banyaknya Petani Perkebunan Rakyat Menurut Kecamatan dan Jenis Komoditas di Kabupaten Kuantan Singingi, 2018  
**Table** *Number of Plantation Smallholders by Subdistrict and Comodity In Kuantan Singingi Regency, 2018*

Kecamatan <i>Subdistrict</i>	Banyaknya Petani (KK) <i>Numbers of Smallholders</i>				
	Kelapa Sawit <i>Oil Palm</i>	Kelapa <i>Coconut</i>	Karet <i>Rubber</i>	Kopi <i>Coffe</i>	Kakao <i>Cocoa</i>
(1)	(2)	(3)	(4)	(5)	(6)
1. Kuantan Mudik	5 665	1 434	4 193	-	88
2. Hulu Kuantan	4 177	1 080	4 173	-	7
3. Gunung toar	1 178	490	5 846	-	181
4. Pucuk Rantau	3 754	1 064	1 747	-	19
5. Singingi	7 190	457	5 654	-	12
6. Singingi Hilir	8 501	157	4 932	-	41
7. Kuantan Tengah	4 052	338	4 619	-	149
8. Sentajo Raya	2 839	208	1 757	-	35
9. Benai	2 077	861	4 121	-	596
10. Kuantan Hilir	300	774	4 105	-	53
11. Pangean	1 676	2 483	3 816	-	1 009
12. Logas Tanah Darat	4 762	1 331	5 082	-	63
13. Kuantan Hilir Seb	293	632	2 747	-	11
14. Cerenti	1 209	772	4 178	37	132
15. Inuman	533	570	3 655	5	871
<b>Jumlah Total</b>	<b>48 206</b>	<b>12 651</b>	<b>60 625</b>	<b>42</b>	<b>3 267</b>
2017	<b>44 723</b>	<b>12 651</b>	<b>60 391</b>	<b>42</b>	<b>3 267</b>
2016	42 682	...	62 770	...	3 373
2015	46 391	...	64 953	...	3 103
2014	45 870	...	65 175	...	3 078

Sumber / Source : Dinas Pertanian Kabupaten Kuantan Singingi / Agriculture Service of Kuantan Singingi Regency



## 5.4 Kehutanan/*Forestry*

**Tabel 5.4.1** Luas Kawasan Hutan Menurut Executive Summary Rencana  
*Table* Tata Ruang Wilayah di Kabupaten Kuantan Singingi Tahun  
2018  
*Area of Forest by RTRW Executive Summary in Kuantan  
Singingi Regency, 2018*

Fungsi <i>Function</i>	Luas (Ha) <i>Area</i>
(1)	(2)
1. Hutan Lindung	44 158,34
2. Kawasan Suaka Marga Satwa dan Cagar Alam	NA
a. Hutan Suaka Marga Satwa dan Cagar Alam	NA
b. Taman Gajah baru	NA
3. Kawasan Hutan Produksi Tetap	103 344,14
4. Kawasan Hutan Produksi Terbatas	55 606,54
<b>Jumlah Total</b>	<b>203 109,02</b>
2016	231 428,10
2015	231 428,10
2014	231 428,10
2013	231 428,10

Sumber / *Source* : UPT KPH Singingi

**Tabel 5.4.2**                      **Produksi Kayu Hutan Menurut Jenis Produksi di**  
**Table**                              **Kabupaten Kuantan Singingi Tahun 2009 – 2018**  
**Number of Wood Production by Kind in Kuantan Singingi**  
**Regency, 2009-2018**

Tahun Year	Kayu Bulat ( $m^3$ )	Kayu Gergajian ( $m^3$ )	Kayu Lapis ( $m^3$ )
(1)	(2)	(3)	(4)
2009	842 223,88	-	-
2010	987 228,77	-	-
2011	556 442,46	-	-
2012	671 875,19	-	-
2013	1 493 263,36	-	-
2014	1 221 429,98	-	-
2015	763 930,57	-	-
2016	2 453 317,764	NA	NA
2017	NA	NA	NA
<b>2018</b>	...	...	...

Sumber / Source : UPT KPH Singingi

## 5.5 Peternakan/Livestock

**Tabel 5.5.1** Jumlah Ternak Menurut Jenis Ternak dan Kecamatan di Kabupaten Kuantan Singingi, 2018 (Ekor)  
*Number of Cattle By Kind and Subdistrict in Kuantan Singingi Regency, 2018 (Head)*

Kecamatan <i>Subdistrict</i>	Sapi <i>Cow</i>	Kerbau <i>Buffalo</i>	Kambing <i>Goat</i>	Domba <i>Sheep</i>
(1)	(2)	(3)	(4)	(5)
1. Kuantan Mudik	1 591	901	714	50
2. Hulu Kuantan	1 056	539	790	-
3. Gunung Toar	1 718	1 045	0	-
4. Pucuk Rantau	530	21	400	-
5. Singingi	2 268	316	795	17
6. Singingi Hilir	2 586	693	927	43
7. Kuantan Tengah	2 366	2 392	8 078	-
8. Sentajo Raya	2 145	486	1 550	-
9. Benai	1 109	771	789	-
10. Kuantan Hilir	621	111	1 620	-
11. Pangean	1 460	879	769	-
12. Logas Tanah Darat	1 596	15	750	-
13. Kuantan Hilir Seberang	1 385	419	1 613	5
14. Cerenti	858	980	1 811	-
15. Inuman	1 262	480	1 215	-
<b>Jumlah Total</b>	<b>22 551</b>	<b>10 048</b>	<b>21 821</b>	<b>115</b>
2017	23 280	9 804	19 016	85
2016	23 503	10 231	18 051	42
2015	23 524	10 351	18 219	0
2014	22 075	14 113	16 157	0

Sumber / Source : Dinas Pertanian Kabupaten Kuantan Singingi / Agriculture Service of Kuantan Singingi Regency

**Tabel 5.5.2** Jumlah Ternak Unggas Menurut Jenis dan Kecamatan di Kabupaten Kuantan Singingi, 2018 (Ekor)  
**Number of Poultry by Subdistrict in Kuantan Singingi Regency, 2018 (Head)**

Kecamatan <i>Subdistrict</i>	Ayam Buras <i>Domestic Chicken</i>	Ayam Ras Pedaging <i>Broiler</i>	Ayam Ras Petelur <i>Layer</i>	Itik <i>Duck</i>
(1)	(2)	(3)	(4)	(5)
1. Kuantan Mudik	5 500	246 000	50	270
2. Hulu Kuantan	-	-	-	-
3. Gunung Toar	-	-	-	-
4. Pucuk Rantau	1 910	-	-	-
5. Singingi	6 120	630 000	-	210
6. Singingi Hilir	11 650	320 000	500	1 500
7. Kuantan Tengah	45 878	1 380 000	-	-
8. Sentajo Raya	2 685	1 188 000	-	576
9. Benai	2 300	18 000	-	710
10. Kuantan Hilir	10 627	-	-	1 786
11. Pangean	2 350	120 000	-	1 000
12. Logas Tanah Darat	30 512	104 200	-	204
13. Kuantan Hilir Seberang	4 165	-	-	4 785
14. Cerenti	951	-	-	680
15. Inuman	730	693	-	493
<b>Jumlah Total</b>	<b>125 378</b>	<b>4 006 893</b>	<b>550</b>	<b>12 214</b>
2017	103 033	4 623 771	0	14 016
2016	65 495	3 316 950	300	11 693
2015	140 352	3 139 650	0	23 000
2014	116 850	1 138 192	0	25 967

Sumber / Source : Dinas Pertanian Kabupaten Kuantan Singingi / Agriculture Service of Kuantan Singingi Regency

**Tabel 5.5.3** Jumlah Ternak Yang Dipotong dan Produksi Daging Menurut Jenis Ternak di Kabupaten Kuantan Singingi, 2017-2018  
**Table** *Number of Slaughtered Livestock and Production of Meat by Kind in Kuantan Singingi Regency, 2017-2018*

Jenis Ternak <i>Kind of Livestock</i>	2017		2018	
	Jumlah (Ekor) <i>Total (Head)</i>	Produksi (Kg) <i>Production</i>	Jumlah (Ekor) <i>Total (Head)</i>	Produksi (Kg) <i>Production</i>
(1)	(2)	(3)	(4)	(5)
Sapi	2 758	351 948	2 758	351 948
Kerbau	431	65 409	431	65 409
Kambing	1 311	16 388	1 311	16 388
Domba	-	-	-	-
Ayam Buras	56 724	48 215	56 724	48 215
Ayam Ras Pedaging	1 681 658	2 017 990	1 681 658	2 017 990
Ayam Ras Petelur	403 043	495 743	403 043	495 743
Itik	3 958	3 562	3 958	3 562
Itik Manila	*	*	*	*

Sumber / Source : Dinas Pertanian Kabupaten Kuantan Singingi / Agriculture Service of Kuantan Singingi Regency

**Tabel 5.5.4**                      **Produksi Telur dan Daging Menurut Jenis Unggas di Kabupaten Kuantan Singingi, 2015-2018**  
**Table**                                      **Production of Egg and Meat by Kind of Poultry in Kuantan Singingi Regency, 2015-2018**

Jenis Unggas <i>Kind of Poultry</i>	Total Populasi (Ekor) <i>Populati on (Head)</i>	Populasi Produktif (Ekor) <i>Productive Population (Head)</i>	Produksi Telur (Kg) <i>Egg Production (Kg)</i>	Produksi Daging (Kg) <i>Meat Production (Kg)</i>	
(1)	(2)	(3)	(4)	(5)	
2018	Ayam Buras	125 378	80 756	253 574	45 239
	Ayam Ras Petelur	550	537	8 061	465 656
	Itik	13 767	9 497	91 274	5 073
2017	Ayam Buras	102 853	25 662	40 546	48 215
	Ayam Ras Petelur	-	-	-	-
	Itik	10 860	6 340	66 750	495 743
2016	Ayam Buras	65 495	10 521	25 819	42 216
	Ayam Ras Petelur	300	150	1 350	305 783
	Itik	11 693	6 890	71 870	3 293
	Itik Manila	4 672	982	2 179	261
2015	Ayam Buras	262 043	65 379	127 490	45 577
	Ayam Ras Petelur	-	-	-	-
	Itik	25 852	15 234	158 897	16 249

Sumber / Source : Dinas Pertanian Kabupaten Kuantan Singingi / Agriculture Service of Kuantan Singingi Regency

## 5.6 Perikanan/Fishery

**Tabel 5.6.1** Luas Areal Perairan Umum Menurut Kecamatan di Kabupaten Kuantan Singingi, 2018  
*Area of General Waters by Subdistrict in Kuantan Singingi Regency, 2018*

Kecamatan <i>Subdistrict</i>	Luas (Ha) <i>Wide (Ha)</i>				Jumlah <i>Total</i>
	Danau <i>Lake</i>	Bendungan <i>Dike</i>	Rawa <i>Swamp</i>	Sungai <i>River</i>	
(1)	(2)	(3)	(4)	(5)	(6)
1. Kuantan Mudik	56,05	0,75	1 850,00	70,00	1 976,80
2. Hulu Kuantan	-	-	3 407,55	221,00	3 628,55
3. Gunung Toar	-	20,20	1 500,00	173,23	1 693,43
4. Pucuk Rantau	-	-	1 150,00	130,00	1 280,00
5. Singingi	-	1,00	690,00	246,00	937,00
6. Singingi Hilir	37,60	1,00	806,40	316,00	1 161,00
7. Kuantan Tengah	43,40	6,25	1 200,00	30,50	1 280,15
8. Sentajo Raya	-	92,30	1 750,00	26,20	1 868,50
9. Benai	-	33,20	1 350,00	30,50	1 413,70
10. Kuantan Hilir	-	11,50	550,00	32,00	593,50
11. Pangean	2,50	20,75	1 800,00	180,00	2 003,25
12. Logas Tanah Darat	0,40	43,15	700,00	28,00	771,55
13. Kuantan Hilir Seb	31,50	6,00	650,00	23,00	710,50
14. Cerenti	5,00	-	1 700,00	150,00	1 855,00
15. Inuman	4,50	-	1 524,00	146,00	1 674,50
<b>Jumlah Total</b>	<b>180,95</b>	<b>236,10</b>	<b>20 627,95</b>	<b>1 802,43</b>	<b>22 847,43</b>
2017	180,95	236,10	20 627,95	1 802,43	22 847,43
2016	180,95	236,10	20 627,95	1 802,43	22 847,43
2015	180,95	236,10	20 627,95	1 802,43	22 847,43

Sumber / *Source* : Dinas Perikanan dan Ketahanan Pangan Kabupaten Kuantan Singingi / *Fisheries and Food Security of Kuantan Singingi Regency*

**Tabel 5.6.2** Banyaknya Rumah Tangga Perikanan (RTP) Menurut Kecamatan dan Jenis Perairan di Kabupaten Kuantan Singingi, 2018  
**Number of Fishery Household by Subdistrict in Kuantan Singingi Regency, 2018**

Kecamatan <i>Subdistrict</i>	Banyaknya RTP (KK)				Jumlah <i>Total</i>
	Danau <i>Lake</i>	Bendungan <i>Dike</i>	Rawa <i>Swamp</i>	Sungai <i>River</i>	
(1)	(2)	(3)	(4)	(5)	(6)
1. Kuantan Mudik	39	-	11	167	217
2. Hulu Kuantan	-	-	5	85	90
3. Gunung Toar	-	-	11	231	242
4. Pucuk Rantau	-	-	4	40	44
5. Singingi	-	-	-	104	104
6. Singingi Hilir	-	-	9	117	126
7. Kuantan Tengah	7	-	7	71	85
8. Sentajo Raya	-	6	9	91	106
9. Benai	4	-	10	108	122
10. Kuantan Hilir	-	-	11	119	130
11. Pangean	18	17	-	188	223
12. Logas Tanah Darat	6	8	-	50	64
13. Kuantan Hilir Seb	34	-	12	233	279
14. Cerenti	7	11	-	167	185
15. Inuman	-	10	-	130	140
<b>Jumlah Total</b>	<b>115</b>	<b>52</b>	<b>89</b>	<b>1 901</b>	<b>2 157</b>
2017	115	52	89	1 861	2 117
2016	115	52	89	1 861	2 117
2015	217	61	273	1 461	2 012

Sumber / Source : Dinas Perikanan dan Ketahanan Pangan Kabupaten Kuantan Singingi / Fisheries and Food Security of Kuantan Singingi Regency



**Tabel 5.6.3**      **Produksi Penangkapan Ikan Perairan Umum dan Jumlah RTP Menurut Kecamatan di Kabupaten Kuantan Singingi, 2017-2018**  
**Table**              **Production of Farmer House Hold (RTP) per Resident in Kuantan Singingi Regency, 2017-2018**

Kecamatan Subdistrict	2017		2018	
	Produksi (Ton) <i>Production (Ton)</i>	Jumlah RTP <i>Total RTP</i>	Produksi (Ton) <i>Production (Ton)</i>	Jumlah RTP <i>Total RTP</i>
(1)	(2)	(3)	(4)	(5)
1. Kuantan Mudik	35,20	217	40,82	217
2. Hulu Kuantan	21,91	90	25,90	90
3. Gunung Toar	42,48	242	51,15	242
4. Pucuk Rantau	6,33	44	6,65	44
5. Singingi	48,24	104	55,68	104
6. Singingi Hilir	23,45	126	28,42	126
7. Kuantan Tengah	21,05	85	21,30	85
8. Sentajo Raya	18,31	106	39,27	106
9. Benai	35,45	122	23,81	122
10. Kuantan Hilir	20,35	130	26,34	130
11. Pangean	20,05	223	15,07	223
12. Logas Tanah Darat	12,42	64	58,35	64
13. Kuantan Hilir Seberang	54,03	279	25,35	279
14. Cerenti	21,17	185	25,75	185
15. Inuman	20,71	140	21,56	140
<b>Jumlah Total</b>	<b>401,15</b>	<b>2 157</b>	<b>465,42</b>	<b>2 157</b>

Sumber / Source : Dinas Perikanan dan Ketahanan Pangan Kabupaten Kuantan Singingi / Fisheries and Food Security of Kuantan Singingi Regency

**Tabel 5.6.4** Banyaknya Armada Penangkapan Ikan Menurut Kecamatan di Kabupaten Kuantan Singingi, 2018  
*Number of Ships by Subdistrict in Kuantan Singingi Regency, 2018*

Kecamatan <i>Subdistrict</i>	PTM	Motor Diesel	Motor Tempel	Jumlah <i>Total</i>
(1)	(2)	(3)	(4)	(5)
1. Kuantan Mudik	64	-	-	64
2. Hulu Kuantan	44	-	-	44
3. Gunung Toar	122	-	10	132
4. Pucuk Rantau	16	-	-	16
5. Singingi	35	-	-	35
6. Singingi Hilir	47	-	-	47
7. Kuantan Tengah	45	-	-	45
8. Sentajo Raya	32	-	-	32
9. Benai	56	-	-	56
10. Kuantan Hilir	59	-	10	69
11. Pangean	69	-	-	69
12. Logas Tanah Darat	5	-	-	5
13. Kuantan Hilir Seberang	87	-	-	87
14. Cerenti	68	-	6	74
15. Inuman	36	-	-	36
<b>Jumlah Total</b>	<b>785</b>	<b>-</b>	<b>26</b>	<b>811</b>
2017	<b>785</b>	-	-	<b>785</b>
2016	785	-	-	785
2015	528	-	-	528

Sumber / Source : Dinas Perikanan dan Ketahanan Pangan Kabupaten Kuantan Singingi / Fisheries and Food Security of Kuantan Singingi Regency

**Tabel 5.6.5** Jumlah Alat Tangkap Perikanan Menurut Kecamatan dan Jenis Alat di Kabupaten Kuantan Singingi, 2018  
**Table** Number of Fishing Catch by Subdistrict in Kuantan Singingi Regency, 2018

Kecamatan Subdistrict	Jenis Alat Tangkap <i>Kind of Fishing Catch</i>			
	Jaring Net	Rawai Fishing Lini	Bubu	Jala Casting Net
(1)	(2)	(3)	(4)	(5)
1. Kuantan Mudik	151	28	24	172
2. Hulu Kuantan	44	12	15	41
3. Gunung Toar	85	31	27	58
4. Pucuk Rantau	97	-	34	49
5. Singingi	245	97	100	117
6. Singingi Hilir	61	16	18	33
7. Kuantan Tengah	56	-	13	78
8. Sentajo Raya	33	-	8	30
9. Benai	48	14	12	124
10. Kuantan Hilir	133	-	49	68
11. Pangean	102	93	25	42
12. Logas Tanah Darat	14	-	48	21
13. Kuantan Hilir Seberang	32	8	7	15
14. Cerenti	57	20	6	36
15. Inuman	44	-	24	35
<b>Jumlah Total</b>	<b>1 202</b>	<b>319</b>	<b>410</b>	<b>919</b>
2017	1 117	397	301	957
2016	1 107	397	301	957
2015	999	362	265	736

Sumber / Source : Dinas Perikanan dan Ketahanan Pangan Kabupaten Kuantan Singingi / Fisheries and Food Security of Kuantan Singingi Regency

Lanjutan Tabel/*Continued Table* 5.6.5

Kecamatan <i>Subdistrict</i>	Jenis Alat Tangkap <i>Kind of Fishing Catch</i>			
	Pasok	Pancing	Awuik	<i>Lain – lain</i> <sup>1</sup>
(1)	(5)	(6)	(7)	(8)
1. Kuantan Mudik	39	70	13	-
2. Hulu Kuantan	20	101	21	-
3. Gunung Toar	31	32	11	-
4. Pucuk Rantau	-	199	-	-
5. Singingi	-	476	-	145
6. Singingi Hilir	-	161	-	11
7. Kuantan Tengah	97	112	34	-
8. Sentajo Raya	36	229	12	-
9. Benai	31	67	9	-
10. Kuantan Hilir	83	216	54	-
11. Pangean	36	111	19	-
12. Logas Tanah Darat	-	195	-	-
13. Kuantan Hilir Seberang	10	16	8	-
14. Cerenti	25	143	16	-
15. Inuman	18	146	19	-
<b>Jumlah Total</b>	<b>426</b>	<b>2 274</b>	<b>216</b>	<b>156</b>
2017	<b>451</b>	<b>2 089</b>	<b>210</b>	<b>35</b>
2016	451	2 089	210	35
2015	397	1 937	158	0

Sumber / *Source* : Dinas Perikanan dan Ketahanan Pangan Kabupaten Kuantan Singingi / *Fisheries and Food Security of Kuantan Singingi Regency*

Catatan / *Note* : <sup>1</sup> Termasuk Serok, Lintoban, Panggikar, luka, dll

**Tabel 5.6.6** Jumlah Unit Keramba, RTP dan Produksi Keramba Menurut Kecamatan di Kabupaten Kuantan Singingi, 2018  
**Table** Number of Keramba Unit, RTP and Production Keramba by Subdistrict in Kuantan Singingi Regency, 2018

Kecamatan Subdistrict	Jumlah RTP (KK)	Jml Keramba (Unit)	Produksi (Ton)				Total Produksi (Ton)
			Nila	Patin	Lele	Mas	
(1)	(2)	(3)	(4)	(5)	(6)	(7)	(8)
1. Kuantan Mudik	19	20	1,25	-	0,20	-	1,45
2. Hulu Kuantan	-	-	-	-	-	-	-
3. Gunung Toar	-	-	-	-	-	-	-
4. Pucuk Rantau	-	-	-	-	-	-	-
5. Singingi	6	12	10,96	-	-	-	10,96
6. Singingi Hilir	2	2	1,12	-	-	-	1,12
7. Kuantan Tengah	2	7	-	-	2,59	0,70	3,29
8. Sentajo Raya	-	-	-	-	-	-	-
9. Benai	-	-	-	-	-	-	-
10. Kuantan Hilir	-	-	-	-	-	-	-
11. Pangean	6	6	0,60	-	-	-	0,60
12. Logas Tanah Darat	10	10	2,50	-	-	-	2,50
13. Kuantan Hilir Seb	-	-	-	-	-	-	-
14. Cerenti	18	32	0,45	15,30	-	-	15,75
15. Inuman	-	-	-	-	-	-	-
<b>Jumlah Total</b>	<b>63</b>	<b>89</b>	<b>16,88</b>	<b>15,30</b>	<b>2,79</b>	<b>0,7</b>	<b>35,67</b>
2017	<b>60</b>	<b>70</b>	<b>17,64</b>	<b>13,87</b>	<b>0,80</b>	<b>0,00</b>	<b>32,31</b>
2016	66	71	15,76	8,27	0,48	0,12	24,55
2015	109	168	12,08	14,07	0,16	0,12	26,43
2014	135	205	15,09	10,60	2,22	...	27,90
2013	135	205	26,19	7,85	10,15	...	44,19

Sumber / Source : Dinas Perikanan dan Ketahanan Pangan Kabupaten Kuantan Singingi / Fisheries and Food Security of Kuantan Singingi Regency

**Tabel 5.6.7** Luas Kolam, RTP Budidaya Kolam dan Produksi Budidaya Ikan Menurut Kecamatan di Kabupaten Kuantan Singingi, 2018  
*Area of Fishpond, RTP and Production fish by Subdistrict In Kuantan Singingi Regency, 2018*

Kecamatan <i>Subdistrict</i>	Jml RTP (KK) <i>Total RTP</i>	Luas Kolam (Ha)	Produksi (Ton)			
			Nilai	Patin	Lele	Lain- lain
(1)	(2)	(3)	(4)	(5)	(6)	(7)
1. Kuantan Mudik	119	2,24	5,37	0,40	8,74	-
2. Hulu Kuantan	48	0,90	0,10	-	0,6	-
3. Gunung Toar	99	31,87	98,81	77,40	42,86	2,04
4. Pucuk Rantau	59	1,46	2,59	-	0,64	-
5. Singingi	136	18,15	83,30	10,15	38,90	1,70
6. Singingi Hilir	376	40,17	110,88	9,75	34,83	11,12
7. Kuantan Tengah	294	68,99	1 275,60	97,90	109,00	4,63
8. Sentajo Raya	182	54,92	569,87	30,61	87,65	0,94
9. Benai	149	44,45	396,40	33,39	64,92	2,94
10. Kuantan Hilir	66	4,05	69,05	3,61	12,50	0,50
11. Pangean	165	29,60	245,69	9,95	42,47	0,90
12. Logas Tanah Darat	87	18,12	78,15	11,71	80,40	-
13. Kuantan Hilir Seb	35	6,39	69,25	10,05	2,80	1,60
14. Cerenti	69	10,21	59,60	4,68	12,75	2,20
15. Inuman	51	1,13	17,97	0,10	1,03	0,45
<b>Jumlah Total</b>	<b>1 935</b>	<b>332,65</b>	<b>3 082,62</b>	<b>299,69</b>	<b>540,09</b>	<b>29,02</b>
2017	1 728	254,65	2 952,68	299,82	553,24	29,06
2016	1 658	236,69	2 859,88	262,49	514,00	25,18
2015	1 632	227,69	2 152,54	384,40	594,00	27,92
2014	1 632	227,69	2 768,31	753,46	532,70	17,40

Sumber / Source : Dinas Perikanan dan Ketahanan Pangan Kabupaten Kuantan Singingi / Fisheries and Food Security of Kuantan Singingi Regency

**Tabel 5.6.8**      **Produksi Benih Ikan Balai Benih Ikan (BBI) Teso dan Hatchery Mini di Kabupaten Kuantan Singingi, 2018**  
**Table**              **Value of Production of Fishpond by Kind of Fish in Mini Hatchery In Kuantan Singingi Regency, 2018**

Jenis Komoditas <i>Kind of Commodity</i>	Produksi Benih BBI Teso (Ekor) <i>Production of fish pound</i>	Produksi Benih Hatchery Mini (Ekor) <i>Production of fish pound</i>	Jumlah (Ekor) <i>Total</i>
(1)	(2)	(3)	(4)
1. Nila Gift	244 600	-	244 600
2. Mas	-	-	-
3. Lele	-	40 800	40 800
4. Patin	-	-	-
<b>Jumlah Total</b>	<b>244 600</b>	<b>40 800</b>	<b>285 400</b>
2017	<b>75 500</b>	<b>82 000</b>	<b>157 500</b>
2016	563 670	301 340	865 010
2015	636 200	279 481	933 681
2014	876 250	352 350	1 228 600
2013	852 350	413 415	1 265 765

Sumber / Source : Dinas Perikanan dan Ketahanan Pangan Kabupaten Kuantan Singingi / Fisheries and Food Security of Kuantan Singingi Regency

**Tabel 5.6.9** Jumlah Unit Pembenihan Rakyat (UPR) dan Produksi Benih Menurut Kecamatan di Kabupaten Kuantan Singingi, 2018  
*Number of UPR and Production by Subdistrict in Kuantan Singingi Regency, 2018*

Kecamatan <i>Subdistrict</i>	UPR (KK)	Produksi Benih (Ekor)	Jenis Ikan Yang Diproduksi
(1)	(2)	(3)	(4)
1. Kuantan Mudik	-	-	-
2. Hulu Kuantan	-	-	-
3. Gunung Toar	-	-	-
4. Pucuk Rantau	-	-	-
5. Singingi	-	-	-
6. Singingi Hilir	1	1 699 400	Lele
7. Kuantan Tengah	15	20 902 160	Nilai
8. Sentajo Raya	6	11 411 000	Nilai
9. Benai	5	5 551 500	Nilai
10. Kuantan Hilir	-	-	-
11. Pangean	-	-	-
12. Logas Tanah Darat	-	-	-
13. Kuantan Hilir Seberang	-	-	-
14. Cerenti	-	-	-
15. Inuman	-	-	-
<b>Jumlah Total</b>	<b>27</b>	<b>39 564 060</b>	
2017	22	27 175 300	
2016	22	24 677 100	
2015	24	16 997 800	
2014	32	12 987 500	
2013	25	10 736 570	

Sumber / Source : Dinas Perikanan dan Ketahanan Pangan Kabupaten Kuantan Singingi / Fisheries and Food Security of Kuantan Singingi Regency



**Tabel 5.6.10** Volume dan Nilai Ikan yang Diperdagangkan Di Kabupaten Kuantan Singingi Menurut Kecamatan, 2018  
**Table** *Volume and Value Trade of fish by Subdistrict in Kuantan Singingi Regency, 2018*

Kecamatan <i>Subdistrict</i>	Ikan Masuk	
	Volume (Ton)	Nilai (Rp.000)
	<i>Volume</i>	<i>Value</i>
(1)	(2)	(3)
1. Kuantan Mudik	1 004 785	46 664 362 131
2. Hulu Kuantan	313 972	14 006 565 620
3. Gunung Toar	353 511	15 694 356 636
4. Pucuk Rantau	364 759	16 106 593 364
5. Singingi	1 232 524	61 454 655 773
6. Singingi Hilir	1 359 128	61 458 498 110
7. Kuantan Tengah	1 258 795	79 976 814 060
8. Sentajo Raya	490 406	30 725 515 778
9. Benai	242 130	13 027 153 416
10. Kuantan Hilir	416 247	19 971 632 478
11. Pangean	405 865	23 585 805 045
12. Logas Tanah Darat	679 664	31 752 310 733
13. Kuantan Hilir Seberang	283 222	14 951 146 346
14. Cerenti	477 076	22 198 367 640
15. Inuman	590 993	26 316 198 726
<b>Jumlah Total</b>	<b>9 473 077</b>	<b>472 889 975 856</b>
2017	<b>5 744 446</b>	<b>281 628 811</b>
2016	5 646 487	276 613 408
2015	5 788 932	278 231 604

Sumber / Source : Dinas Perikanan dan Ketahanan Pangan Kabupaten Kuantan Singingi / Fisheries and Food Security of Kuantan Singingi Regency

**Tabel 5.6.11** Volume dan Nilai Ikan Keluar dari Kabupaten Kuantan Singingi Menurut Kecamatan, 2018  
**Table** *Volume and Value Export of Fish From Kuantan Singingi Regency by Subdistrict, 2018*


Kecamatan <i>Subdistrict</i>	Volume (Ton) <i>Volume</i>	Nilai (Rp.000) <i>Value</i>
(1)	(2)	(3)
1. Kuantan Mudik	-	-
2. Hulu Kuantan	-	-
3. Gunung Toar	89 497	2 058 431
4. Pucuk Rantau	-	-
5. Singingi	-	-
6. Singingi Hilir	-	-
7. Kuantan Tengah	754 563	17 354 949
8. Sentajo Raya	54 324	1 249 452
9. Benai	99 389	2 285 947
10. Kuantan Hilir	-	-
11. Pangean	-	-
12. Logas Tanah Darat	-	-
13. Kuantan Hilir Seberang	-	-
14. Cerenti	-	-
15. Inuman	-	-
<b>Jumlah Total</b>	<b>997 773</b>	<b>22 948 779</b>
2017	997 773	22 948 779
2016	863 677	19 864 571
2015	621 895	14 303 585
2014	748 630	17 218 499

Sumber / *Source* : Dinas Perikanan dan Ketahanan Pangan Kabupaten Kuantan Singingi / *Fisheries and Food Security of Kuantan Singingi Regency*



**BAR Chapter**  
PERTAMBANGAN DAN ENERGI  
*Mining and Energy*

6



**1.736.640** m<sup>3</sup>  
Jumlah Air yang Disalurkan  
*Number of Water Distribution*

Banyaknya Pelanggan BPAM  
*Number of Customers*

**3.122**





**PENJELASAN TEKNIS**

1. Pelanggan adalah individu atau kelompok, baik rumah tangga, perusahaan atau institusi non profit yang membeli air bersih dari perusahaan air bersih.
2. Air disalurkan adalah volume air bersih dari perusahaan air bersih

**TECHNICAL NOTES**

1. *Customers are individuals or groups, whether household, company or non-profit institutions that buy water supply from water supply establishment.*
2. *Distributed water is the volume of water supply from water supply establishment.*

<https://kuansingkab.bps.go.id>

**ULASAN****DESCRIPTION****Energi**

Kebijakan pemerintah di bidang kelistrikan ditujukan untuk meningkatkan ke-sejahteraan masyarakat. Untuk mencapai sasaran tersebut diupayakan pe-ningkatan daya terpasang pembangkit tenaga listrik serta perluasan jaringan distribusi agar tersedia tenaga listrik dalam jumlah yang cukup dengan pelayanan yang baik.

**Air Minum**

Air minum ataupun air bersih mempunyai peranan yang penting dalam kehidupan masyarakat. Sebanyak 1.736.640 m<sup>3</sup> air didistribusikan oleh BPAM Kabupaten Kuantan Singingi ke pelanggan selama tahun 2018.

Sedangkan banyaknya pelanggan pelanggan rumah tangga sebanyak 2.905.

**Energy**

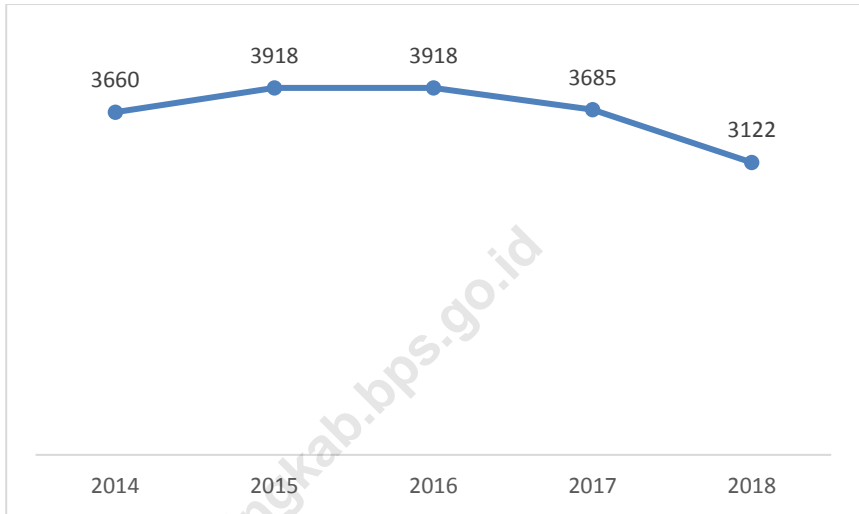
*The purpose of government policy on the electricity sector is to improve social welfare. To attain the objects mention above, government has to make the effort to increase the capacity installed and to extend distribution in order to supply the electrical power and to make better services.*

**Water Supply**

*Water sold or clean water play an important role in social life. In 2018, there are 1.736.640 m<sup>3</sup> distributed by BPAM Kuantan Singingi Regency to its customers.*

*While the number of customers is 2.905 household.*

**Gambar 6.1** Banyaknya Pelanggan BPAM Menurut Jenis Konsumen di Kabupaten Kuantan Singingi, 2014 – 2018  
*Picture* **Number of Customers by Kind in kuantan Singingi Regency, 2014 - 2018**



Sumber/Source: UPTD Penyediaan Air Bersih



## 6.1 Pertambangan/Mining

**Tabel 6.1.1** Jumlah Produksi Bahan Galian Mineral Logam, Batubara, dan Batuan (Sirtu) Di Kabupaten Kuantan Singingi, 2018  
**Table** Number of Production Metals Minerals Mineral, Coal and Rock (Sirtu) in Kuantan Subdistrict Singingi, 2018

Kecamatan	Jenis Tambang				
	Sirtu ( $m^3$ )	Emas (Kg)	Batubara (Metrik Ton)	Kaolin ( $m^3$ )	Mangan (Ton)
(1)	(3)	(4)	(5)	(6)	(6)
1. Kuantan Mudik	...	...	...	...	...
2. Hulu Kuantan	...	...	...	...	...
3. Gunung Toar	...	...	...	...	...
4. Pucuk Rantau	...	...	...	...	...
5. Singingi	...	...	...	...	...
6. Singingi Hilir	...	...	...	...	...
7. Kuantan Tengah	...	...	...	...	...
8. Sentajo Raya	...	...	...	...	...
9. Benai	...	...	...	...	...
10. Kuantan Hilir	...	...	...	...	...
11. Pangean	...	...	...	...	...
12. Logas Tanah Darat	...	...	...	...	...
13. Kuantan Hilir Seb	...	...	...	...	...
14. Cerenti	...	...	...	...	...
15. Inuman	...	...	...	...	...
<b>Jumlah Total</b>	<b>2 930</b>	<b>23,74</b>	<b>901 730,43</b>	<b>...</b>	<b>4 386</b>

Sumber / Source : Dinas Energi dan Sumber Daya Mineral Cabang Dinas Kabupaten Kuantan Singingi, Pemerintah Provinsi Riau

## 6.2 Listrik, Gas, dan Air Minum/*Electricity, Gas, and Water Supply*

**Tabel 6.2.1** Daya Terpasang, Produksi, dan Distribusi Listrik PT. PLN (Persero) pada Cabang/Ranting PLN Menurut Bulan di Kabupaten Kuantan Singingi, 2018  
**Table** *Installed Electricity Power, Production, and Distribution of PT. PLN (Persero) at PLN Branch by Month in Kuantan Singingi Regency, 2018*

Bulan <i>Month</i>	Daya Terpasang <i>Installed Electricity Power (VA)</i>	Produksi Listrik <i>Electricity Production (KWh)</i>	Listrik Terjual <i>Electricity Sold (KWh)</i>	Dipakai Sendiri <i>Own Used (KWh)</i>	Susut/ Hilang <i>Shrinkage/ Lost (KWh)</i>
(1)	(2)	(3)	(4)	(5)	(6)
Januari	100 106 700	15 401 541	12 839 833	13 861	1 172 837
Februari	100 662 550	13 562 162	11 729 226	12 206	668 056
Maret	101 200 850	15 185 388	12 676 632	13 667	1 021 746
April	101 900 650	15 029 543	12 349 002	13 527	1 241 581
Mei	102 723 450	16 183 637	12 236 238	14 565	1 274 528
Juni	104 052 700	15 604 472	12 809 942	14 044	1 186 886
Juli	105 024 800	16 068 037	13 104 130	14 461	1 361 126
Agustus	105 587 400	15 941 994	13 076 233	14 348	1 249 342
September	106 161 350	14 602 922	12 325 530	13 143	1 154 009
Oktober	106 431 600	15 454 290	12 784 321	13 909	1 084 380
November	107 184 650	14 433 809	12 002 900	12 990	999 839
Desember	107 085 950	15 337 668	12 390 830	13 804	1 382 370
<b>Jumlah Total</b>	<b>107 085 950</b>	<b>182 805 463</b>	<b>151 324 817</b>	<b>164 525</b>	<b>13 796 700</b>
2017	99 601 400	186 500 411	150 775 061	103 547	15 517 618
2016	92 202 250	186 678 166	143 720 427	91 510	21 724 349
2015	86 851 450	179 042 669	134 773 715	104 998	22 132 298
2014	78 402 100	154 067 186	130 985 494	156 275	23 081 692

Sumber / *Source* : PT PLN Cabang Teluk Kuantan / *Branch Office of PT PLN in Teluk Kuantan*

**Tabel 6.2.2** Jumlah Pelanggan Listrik Menurut Kecamatan di Kabupaten Kuantan Singingi, 2014-2018  
**Table** Number of Electricity Customers by Sub District in Kuantan Singingi Regency, 2014-2018

Kecamatan Sub District	2014	2015	2016	2017	2018
(1)	(2)	(3)	(4)	(5)	(6)
1. Kuantan Mudik	...	...	...	...	...
2. Hulu Kuantan	...	...	...	...	...
3. Gunung Toar	...	...	...	...	...
4. Pucuk Rantau	...	...	...	...	...
5. Singingi	...	...	...	...	...
6. Singingi Hilir	...	...	...	...	...
7. Kuantan Tengah	...	...	...	...	...
8. Sentajo Raya	...	...	...	...	...
9. Benai	...	...	...	...	...
10. Kuantan Hilir	...	...	...	...	...
11. Pangean	...	...	...	...	...
12. Logas Tanah Darat	...	...	...	...	...
13. Kuantan Hilir Seberang	...	...	...	...	...
14. Cerenti	...	...	...	...	...
15. Inuman	...	...	...	...	...
Kabupaten Kuantan Singingi	...	...	...	...	...

Sumber / Source : PT PLN Cabang Teluk Kuantan / Branch Office of PT PLN in Teluk Kuantan

Catatan / Note : Data tidak tersedia / Data are not available

**Tabel 6.2.3** Banyaknya Produksi Tenaga Listrik dirinci Menurut Jenis Pelanggan di Kab. Kuantan Singingi (Kwh), 2018  
**The Utilization of Electricity by Kind of Consumers in Kuantan Singingi Regency (Kwh), 2018**

Jenis Pelanggan <i>Consumer</i>	Jumlah Pelanggan <i>Number Consumer</i>	Penggunaan (KWH) <i>Utilization</i>
(1)	(2)	(3)
1. Pabrik / Industri <i>Factories/Industries</i>	16	5 657 267
2. Bisnis <i>Business</i>	3 047	17 071 042
3. Kantor Pemerintahan <i>Government Office</i>	518	2 762 226
4. Sekolah, Rumah Sakit, Tempat Ibadah/ Fasilitas Sosial Lainnya <i>School/ Hospital/ Places of Worship/ Other Social Facilities</i>	2 536	5 533 978
5. Rumah Tangga <i>Household</i>	76 232	114 213 256
6. Penerangan Jalan <i>Street Lighting</i>	93	6 027 509
7. Dipakai Sendiri <i>Own Consumption</i>	-	-
8. Hilang <i>Lost</i>	-	-
<b>Jumlah Total</b>	<b>82 442</b>	<b>151 265 278</b>

Sumber / Source : PT PLN Cabang Teluk Kuantan / Branch Office of PT PLN in Teluk Kuantan

:

**Tabel 6.2.4** Jumlah Pelanggan dan Air yang Disalurkan Menurut Kecamatan di Kabupaten Kuantan Singingi, 2018  
**Table** Number of Customers and Distributed Water by Sub District in Kuantan Singingi Regency, 2018

Kecamatan Sub District	Pelanggan Number of Customers	Air Disalurkan Distributed Water (m <sup>3</sup> )	Nilai Value (Rp)
(1)	(2)	(3)	(4)
1. Kuantan Mudik	113	103 680	...
2. Hulu Kuantan	-	-	...
3. Gunung Toar	-	-	...
4. Pucuk Rantau	-	-	...
5. Singingi	-	-	...
6. Singingi Hilir	85	...	...
7. Kuantan Tengah	1 245	907 200	...
8. Sentajo Raya	-	-	...
9. Benai	211	103 680	...
10. Kuantan Hilir	249	103 680	...
11. Pangean	278	103 680	...
12. Logas Tanah Darat	150	103 680	...
13. Kuantan Hilir Seberang	-	-	...
14. Cerenti	304	103 680	...
15. Inuman	487	207 360	...
<b>Kabupaten Kuantan Singingi</b>	<b>3 122</b>	<b>1 736 640</b>	<b>...</b>

Sumber / Source : UPTD Penyediaan Air Bersih

**Tabel 6.2.5** Banyaknya Pelanggan BPAM Menurut Jenis Konsumen di Kabupaten Kuantan Singingi, 2014 – 2018  
**Table** *Number of Customers by Kind in kuantan Singingi Regency, 2014 - 2018*

Jenis <i>Kind</i>	Tahun				
	2014	2015	2016	2017	2018
(1)	(3)	(4)	(5)	(6)	(6)
<b>Sosial</b>					
Umum	-	-	-	-	-
Khusus	52	51	51	47	47
<b>Non Niaga</b>					
Rumah Tangga	3 418	3 627	3 627	2 330	2 905
Instansi Pemerintah	26	-	-	-	-
<b>Niaga</b>					
Kecil	164	240	240	170	170
Besar	-	-	-	-	-
<b>Lainnya</b>	-	-	-	1 138	-
<b>Jumlah Total</b>	<b>3 660</b>	<b>3 918</b>	<b>3 918</b>	<b>3 685</b>	<b>3 122</b>

Sumber/*Source* : UPTD Penyediaan Air Bersih



# Bab/Chapter 7

INDUSTRI MANUFAKTUR

*Manufacturing Industry*

Banyaknya Perusahaan Industri

*Number of Industrial Companies*

**777**

Jumlah Pekerja Industri

*Number of Industrial Labour*

**2.407**







## PENJELASAN TEKNIS

1. **Perusahaan atau usaha industri** adalah suatu unit (kesatuan) usaha yang melakukan kegiatan ekonomi, bertujuan menghasilkan barang atau jasa, terletak pada suatu bangunan atau lokasi tertentu, dan mempunyai catatan administrasi tersendiri mengenai produksi dan struktur biaya serta ada seorang atau lebih yang bertanggung jawab atas usaha tersebut.
2. Industri manufaktur dikelompokkan ke dalam 4 golongan berdasarkan banyaknya pekerja, yaitu: industri besar (100 orang pekerja atau lebih), industri sedang/menengah (20–99 orang pekerja), industri kecil (5–19 orang pekerja), dan industri mikro (1–4 orang pekerja).
3. **Perusahaan Perdagangan** adalah Perusahaan yang kegiatan usahanya melakukan transaksi pembelian barang dagang kemudian untuk dijual tanpa mengubah bentuknya.

## TECHNICAL NOTES

1. **A manufacturing establishment is defined as a production unit engaged in economic activity, producing goods or services, located in a building or in a certain location, keeping a business record concerning the production and cost structure, and having a person or more that are responsible to those activities.**
2. *Manufacturing industries are categorized into four groups, based on the number of employees: large scale manufacturing (100 employees or more), medium scale manufacturing (20–99 employees), small scale manufacturing (5–19 employees), and micro industry (1–4 employees).*
3. **Trading Companies is a company whose business activities make purchase of merchandise for resale later without changing its shape.**

**ULASAN**

Tahun 2018 terdapat 777 perusahaan industri, dengan nilai investasi industri sebesar 23,52 miliar rupiah. Kecamatan yang memiliki perusahaan industri terbanyak adalah Kuantan Mudik, sebanyak 109 perusahaan. Sementara itu, kecamatan yang memiliki perusahaan industri paling sedikit adalah Pucuk Rantau, sebanyak 9 perusahaan.

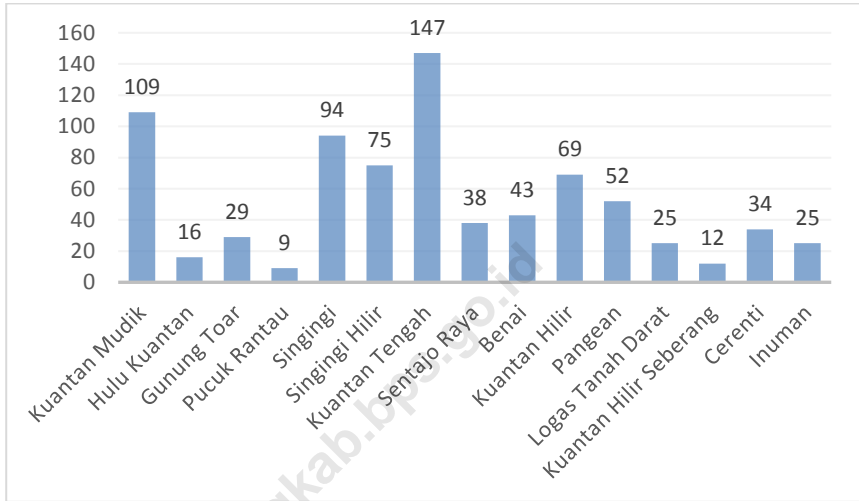
Jumlah pekerja industri pada tahun 2018 adalah 2.407 orang, naik 7,7 persen dibandingkan tahun 2017.

**DESCRIPTION**

*In 2018 there were 777 industrial companies, with 23.52 billion rupiah industrial investment. The subdistrict with the most industrial companies is Kuantan Mudik, with 109 companies. Meanwhile, the district with the least industrial companies was the Pucuk Rantau, with 9 companies.*

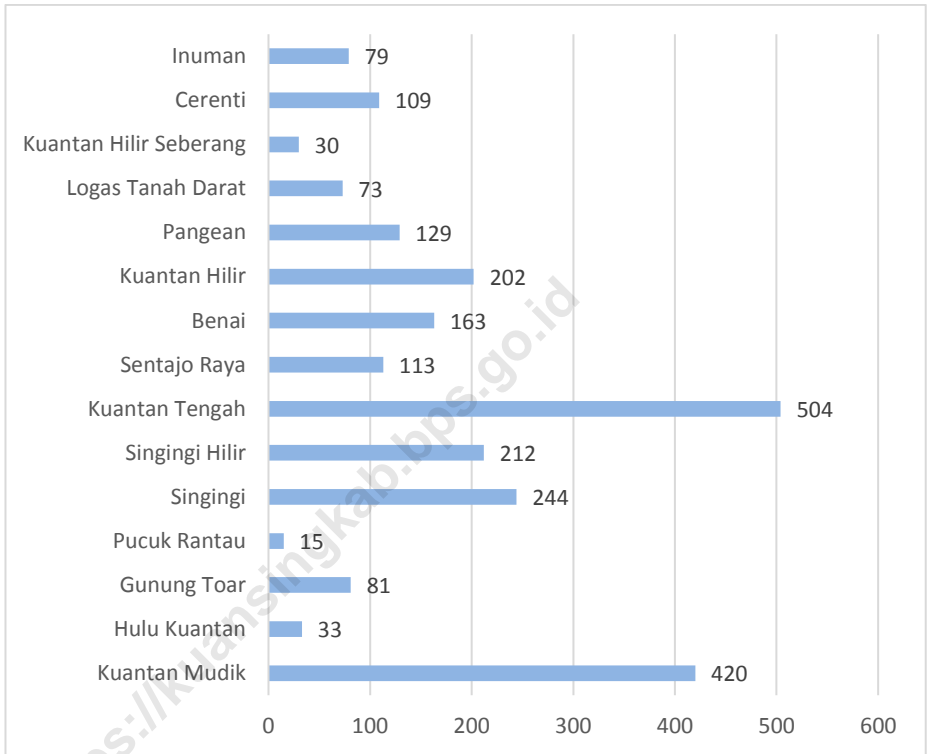
*The number of industrial workers in 2018 was 2,407 people, increased 7.7 percent compared to 2017.*

**Gambar 7.1** Jumlah Perusahaan Industri di Kabupaten Kuantan Singingi, 2018  
**Picture**  
*Industrial Companies in Kuantan Singingi Regency, 2018*



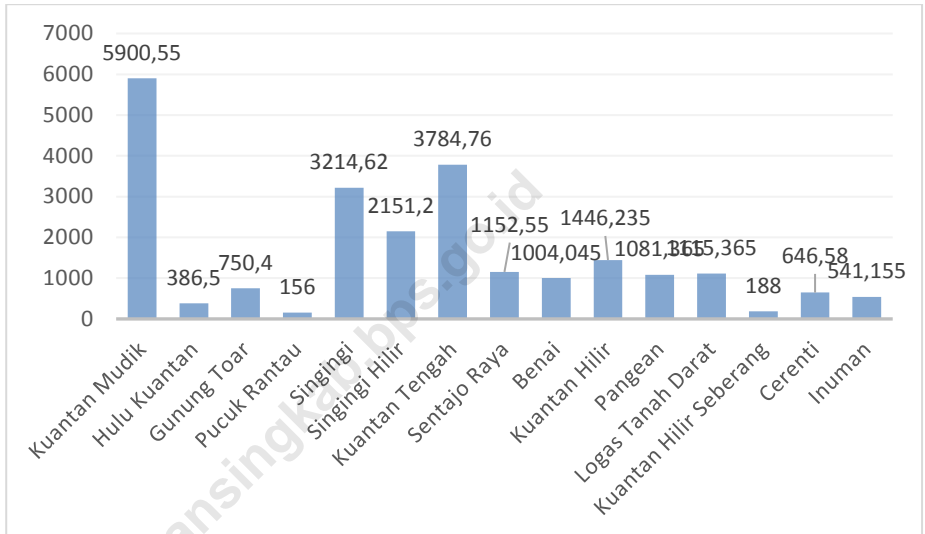
Sumber / Source : Dinas Koperasi, Usaha Kecil dan Menengah, Perdagangan, dan Perindustrian Kabupaten Kuantan Singingi / *Cooperatives Service, Small and Medium Enterprises, Tradem and Industry of Kuantan Singingi Regency*

**Gambar 7.2** Jumlah Pekerja Industri di Kabupaten Kuantan Singingi, 2018  
**Picture** *Industrial Labour in Kuantan Singingi Regency, 2018*



Sumber / Source : Dinas Koperasi, Usaha Kecil dan Menengah, Perdagangan, dan Perindustrian Kabupaten Kuantan Singingi / *Cooperatives Service, Small and Medium Enterprises, Tradem and Industry of Kuantan Singingi Regency*

**Gambar 7.3** Nilai Investasi Industri di Kabupaten Kuantan Singingi Menurut Kecamatan, 2018 (Juta Rp)  
**Picture** *Industrial Investment Value in Kuantan Singingi Regency, 2018*



Sumber / Source : Dinas Koperasi, Usaha Kecil dan Menengah, Perdagangan, dan Perindustrian Kabupaten Kuantan Singingi / *Cooperatives Service, Small and Medium Enterprises, Tradem and Industry of Kuantan Singingi Regency*

**Tabel 7.1** Banyaknya Perusahaan Industri di Kabupaten Kuantan Singingi Menurut Kecamatan, 2015 - 2018  
**Table** *Number of Industrial Companies in Kuantan Singingi Regency by Subdistrict, 2015 - 2018*

Kecamatan Subdistrict	Banyaknya Perusahaan Number of Companies			
	2015	2016	2017	2018
(1)	(2)	(3)	(4)	(5)
1. Kuantan Mudik	99	100	105	109
2. Hulu Kuantan	16	16	16	16
3. Gunung Toar	28	28	29	29
4. Pucuk Rantau	8	8	8	9
5. Singingi	91	93	93	94
6. Singingi Hilir	73	73	74	75
7. Kuantan Tengah	140	142	142	147
8. Sentajo Raya	37	38	38	38
9. Benai	42	44	43	43
10. Kuantan Hilir	68	68	69	69
11. Pangean	49	49	52	52
12. Logas Tanah Darat	24	24	24	25
13. Kuantan Hilir Seberang	11	12	12	12
14. Cerenti	32	31	33	34
15. Inuman	24	24	24	25
<b>Jumlah Total</b>	<b>742</b>	<b>750</b>	<b>762</b>	<b>777</b>

Sumber / Source : Dinas Koperasi, Usaha Kecil dan Menengah, Perdagangan, dan Perindustrian Kabupaten Kuantan Singingi / *Cooperatives Service, Small and Medium Enterprises, Tradem and Industry of Kuantan Singingi Regency*

**Tabel 7.2** Nilai Investasi Industri di Kabupaten Kuantan Singingi Menurut Kecamatan, 2018  
**Table** *Industrial Investment Value in Kuantan Singingi Regency, 2018*

Kecamatan <i>Subdistrict</i>	Investasi <i>Investment</i>	
	Nilai (Rp. 000)	Persentase (%)
(1)	(2)	(3)
1. Kuantan Mudik	5 900 550	25,09
2. Hulu Kuantan	386 500	1,64
3. Gunung Toar	750 400	3,19
4. Pucuk Rantau	156 000	0,66
5. Singingi	3 214 620	13,67
6. Singingi Hilir	2 151 200	9,15
7. Kuantan Tengah	3 784 760	16,09
8. Sentajo Raya	1 152 550	4,90
9. Benai	1 004 045	4,27
10. Kuantan Hilir	1 446 235	6,15
11. Pangean	1 081 365	4,60
12. Logas Tanah Darat	1 115 365	4,74
13. Kuantan Hilir Seberang	188 000	0,80
14. Cerenti	646 580	2,75
15. Inuman	541 155	2,30
<b>Jumlah Total</b>	<b>23 519 325</b>	<b>100,00</b>
2017	21 276 425	100,00
2016	21 062 819	100,00
2015	26 458 274	100,00
2014	20 366 724	100,00

Sumber / *Source* : Dinas Koperasi, Usaha Kecil dan Menengah, Perdagangan, dan Perindustrian Kabupaten Kuantan Singingi / *Cooperatives Service, Small and Medium Enterprises, Tradem and Industry of Kuantan Singingi Regency*



**Tabel 7.3** Jumlah Pekerja Industri di Kabupaten Kuantan Singingi  
**Table** Menurut Kecamatan, 2015 - 2018  
*Number of Industrial Labour in Kuantan Singingi Regency by Subdistrict, 2015 - 2018*

Kecamatan Subdistrict	Jumlah Pekerja Number of Labour			
	2015	2016	2017	2018
(1)	(2)	(3)	(4)	(5)
1. Kuantan Mudik	389	393	407	420
2. Hulu Kuantan	34	33	33	33
3. Gunung Toar	80	79	81	81
4. Pucuk Rantau	3	12	12	15
5. Singingi	261	240	240	244
6. Singingi Hilir	199	200	205	212
7. Kuantan Tengah	671	675	474	504
8. Sentajo Raya	124	131	113	113
9. Benai	156	164	59	163
10. Kuantan Hilir	207	206	202	202
11. Pangean	127	127	136	129
12. Logas Tanah Darat	72	72	60	73
13. Kuantan Hilir Seberang	28	30	30	30
14. Cerenti	98	95	106	109
15. Inuman	76	77	77	79
<b>Jumlah Total</b>	<b>2 525</b>	<b>2 534</b>	<b>2 235</b>	<b>2 407</b>

Sumber / Source : Dinas Koperasi, Usaha Kecil dan Menengah, Perdagangan, dan Perindustrian Kabupaten Kuantan Singingi / *Cooperatives Service, Small and Medium Enterprises, Tradem and Industry of Kuantan Singingi Regency*

**Tabel 7.4** Nama Perusahaan Kelapa Sawit Menurut Lokasi dan Kegiatannya di Kabupaten Kuantan Singingi, 2018  
*Palm Oil Factories by Location and Activity In Kuantan Singingi Regency, 2018*

Perusahaan Kelapa Sawit <i>Factory of Palm Oil</i>	Lokasi (Kecamatan) <i>Location</i>	Kegiatan <i>Activity</i>
(1)	(2)	(3)
1. PT. Tri Bakti Sarimas (PKS I)	Kuantan Mudik	Crude Palm Oil (CPO) dan Kernel
2. PT. Tamora Agro Lestari	Hulu Kuantan	Pabrik Kelapa Sawit
3. PT. Adimulya Agro Lestari	Singingi Hilir, LTD	Kebun Kelapa Sawit
4. PT. Tri Bakti Sarimas (PKS II)	Pucuk Rantau	Crude Palm Oil (CPO) dan Kernel
5. PT. Kebun Pantai Raja	Singingi Hilir	Perkebunan dan Pabrik Kelapa Sawit
6. PT. Mustika Agro Sari	Singingi Hilir	Pabrik Kelapa Sawit
7. PT. Wanasari Nusantara	Singingi Hilir	Pabrik Kelapa Sawit
8. PT. Inti Indosawit Subur	Singingi Hilir	Pabrik Pengolahan Minyak Kelapa Sawit
9. PT. Surya Agrolika Reksa I	Singingi Hilir	Crude Palm Oil (CPO) dan Kernel
10. PT. Surya Agrolika Reksa II	Singingi Hilir	Crude Palm Oil (CPO) dan Kernel
11. PT. Usaha Kita Makmur	Kuantan Tengah	Pabrik Kelapa Sawit
12. PT. Asia Sawit Makmur Jaya	Kuantan Tengah	Pabrik dan Perkebunan Kelapa Sawit
13. PT. Citra Riau Sarana II	Sentajo Raya	Pabrik Pengolahan Kelapa Sawit
14. PT. Duta Palma Nusantara	Benai	Crude Palm Oil (CPO) dan Kernel
15. PT. Citra Riau Sarana I	Logas Tanah Darat	Crude Palm Oil (CPO) dan Kernel
16. PT. Citra Riau Sarana III	Logas Tanah Darat	Pabrik Kelapa Sawit
17. PT. Cerenti Subur	Kuantan Hilir Seberang	Crude Palm Oil (CPO) dan Kernel
18. PT. Wana Jingga Timur	Cerenti	Crude Palm Oil (CPO) dan Kernel
19. PT. Gemilang Sawit Lestari	Inuman	Pabrik Kelapa Sawit
20. Duta Mentari Raya	Singingi	Pabrik Kelapa Sawit
21. PT. Gatipura Mulya	Pangean	Pabrik Kelapa Sawit
22. PT. Sinar Utama Nabati	Singingi	Pabrik Kelapa Sawit

Sumber / Source : Dinas Lingkungan Hidup Kabupaten Kuantan Singingi /  
*Environment Service of Kuantan Singingi Regency*





Jumlah Akomodasi Hotel  
Number of Hotel  
20

Rata-rata Lama Menginap  
Average Length of Stay

1,02 hari  
days





**PENJELASAN TEKNIS**

1. **Rata-rata lama tinggal** adalah rata-rata waktu tinggal wisatawan mancanegara di Indonesia untuk satu kali kunjungan.
2. Usaha penyediaan akomodasi adalah usaha yang menyediakan pelayanan penginapan yang dapat dilengkapi dengan pelayanan pariwisata lainnya. Usaha penyediaan akomodasi dapat berupa hotel, vila, pondok wisata, bumi perkemahan, persinggahan karavan, dan akomodasi lainnya yang digunakan untuk tujuan pariwisata.
3. **Hotel** adalah penyediaan akomodasi secara harian berupa kamar-kamar di dalam satu bangunan yang dapat dilengkapi dengan jasa pelayanan makan dan minum, kegiatan hiburan dan atau fasilitas lainnya. Hotel terdiri dari hotel berbintang dan hotel non- bintang.
4. **Hotel bintang** adalah usaha penyediaan jasa pelayanan penginapan, makan minum serta jasa lainnya bagi umum dengan menggunakan sebagian atau seluruh bangunan. Usaha ini

**TECHNICAL NOTES**

1. **Average length of stay** is the average stay duration of foreign visitor in Indonesia for one trip.
2. *The business of providing accommodation is a business that provides specialty services that can be equipped with other tourism services. It includes hotel, villa, cottage, camping, caravan stop, and other accommodation that are used for tourism purposes.*
3. **Hotel** is a daily supply of accommodation rooms within a building which can be equipped with eating and drinking services, entertainment activities and/or other facilities. Hotel consists of a classified hotel and a non-classified hotel.
4. **A star hotel** is the business of providing an accommodation, eating and drinking as well as other services for the public by using a building or a part of a building. It is managed commercially and meets

dikelola secara komersial serta memenuhi ketentuan persyaratan sebagai hotel bintang (termasuk berlian) yang ditetapkan dalam surat keputusan instansi yang membinanya. Misalnya hotel bintang lima, hotel bintang empat dan seterusnya.

5. **Tingkat penghunian kamar hotel** adalah persentase banyaknya malam kamar yang dihuni terhadap banyaknya malam kamar yang tersedia.
6. **Rata-rata lamanya tamu menginap** adalah banyaknya malam tempat tidur yang terpakai (malam tamu) dengan banyaknya tamu yang menginap di hotel atau akomodasi lainnya.

*specified requirements as a star hotel (including diamonds) set forth in the decree of fostering agency. For example, five star hotel, four star hotel, and so on.*

5. **Room occupancy rate** is the number of room-nights occupied divided by the number of room-nights available, multiplied by 100 percent.
6. **Average length of stay** is the number of bed-nights used (guest night) divided by the number of guests coming to spend the night at the accommodation.

**ULASAN****DESCRIPTION****HOTEL**

Berdasarkan hasil survey Perusahaan / Usaha jasa akomodasi pada tahun 2018, Kabupaten Kuantan Singingi memiliki 20 akomodasi penginapan.

Masih di tahun 2018, rata-rata lama menginap tamu domestik 1,02. Jika dilihat dari persentasi tingkat penghunian kamar pada penginapan terjadi pada bulan Juli dengan tingkat penghunian kamar mencapai 21,91 %.

**PARIWISATA**

Di Kabupaten Kuantan Singingi banyak sekali tempat-tempat bersejarah dan tempat wisata yang dapat dikunjungi.

Sektor pariwisata di Kabupaten Kuantan Singingi cukup menarik karena di setiap kecamatan terdapat tempat-tempat pariwisata seperti air terjun.

**HOTEL**

*Based on the Survey results Corporate / Business Accomodation Service there in 2018. Kuantan Singingi Regency has 20 accomodation.*

*Still by 2018, the average lengths stay of domestic is 1,02. If seen from the percentation of the hotel room occupancy rate, the highest was in July, with a room occupancy rate reached 21,91 %*

**TOURISM**

*Kuantan Singingi Regency has a lot of Historical and tourism places to visit.*

*The tourism sector in the Kuantan Singingi Regency is quite interesting because in every subdistrict there are tourist places like waterfall.*



**Tabel 8.1** Jumlah Rumah Makan/Restoran Menurut Kecamatan di Kabupaten Kuantan Singingi, 2015-2018  
**Table** Number of Restaurants by Sub District in Kuantan Singingi Regency, 2015-2018

Kecamatan Sub District	2015	2016	2017	2018
(1)	(2)	(3)	(4)	(5)
1. Kuantan Mudik	23	20	24	26
2. Hulu Kuantan	10	3	31	6
3. Gunung Toar	10	12	3	13
4. Pucuk Rantau	4	4	4	4
5. Singingi	19	19	19	25
6. Singingi Hilir	15	24	22	6
7. Kuantan Tengah	114	115	171	253
8. Sentajo Raya	8	8	8	9
9. Benai	27	26	26	26
10. Kuantan Hilir	20	21	21	20
11. Pangean	10	7	7	7
12. Logas Tanah Darat	7	6	6	6
13. Kuantan Hilir Seberang	-	4	4	4
14. Cerenti	20	27	17	14
15. Inuman	11	14	14	14
<b>Kabupaten Kuantan Singingi</b>	<b>298</b>	<b>310</b>	<b>359</b>	<b>433</b>

Sumber / Source : Badan Pendapatan Daerah Kabupaten Kuantan Singingi /  
Regional Revenue Office of Kuantan Singingi Regency

**Tabel 8.2** Jumlah Akomodasi Hotel di Kabupaten Kuantan Singingi, 2012 – 2018  
**Table** *Number of Hotel Accomodation in Kuantan Singingi Regency, 2012 - 2018*

Tahun	Hotel <i>Hotels</i>	Kamar <i>Rooms</i>	Tempat Tidur <i>Beds</i>	Tenaga Kerja <i>Labour</i>
(1)	(2)	(3)	(4)	(5)
2012	16	300	628	76
2013	16	305	645	73
2014	19	340	727	79
2015	19	338	734	77
2016	19	338	734	77
2017	20	341	598	65
2018	20	351	660	65

Sumber / *Source* : Survei Perusahaan/Usaha Jasa Akomodasi, BPS Kabupaten Kuantan Singingi / *Accommodation Service Establishment Survey, BPS – Statistic of Kuantan Singingi Regency*

**Tabel 8.3** Rata-rata Lama Menginap Tamu Asing dan Tamu Domestik Menurut Bulan di Kab. Kuantan Singingi (Hari) Tahun 2018  
**Table** *Average Length of Stay of Foreign and Domestic Visitors by Month in Kuantan Singingi Regency (day), 2018*

Bulan Month	Tamu Asing Foreign	Tamu Domestik Domestic Visitor
(1)	(2)	(3)
Januari / January	-	1,00
Februari/February	-	1,04
Maret / March	-	1,01
April / April	-	1,00
Mei / May	-	1,00
Juni / June	-	1,00
Juli / July	-	1,01
Agustus / August	-	1,01
September / September	-	1,04
Oktober / October	-	1,01
November / November	-	1,11
Desember / December	-	1,01
<b>Jumlah Total</b>	<b>0</b>	<b>1,02</b>
2017	0	1,07
2016	0	1,00

Sumber / Source : Survei Perusahaan/Usaha Jasa Akomodasi, BPS Kabupaten Kuantan Singingi / Accomodation Service Establishment Survey, BPS – Statistic of Kuantan Singingi Regency

**Tabel 8.4**                      **Persentase Tingkat Penghunian Kamar Hotel dan Akomodasi Lainnya Menurut Jenis Hotel dan Bulan di Kab. Kuantan Singingi Tahun 2018**  
**Table**                              **Room Occupancy Rate of Hotels and Other Accomodations by Type of Accomodation and Month in Kuantan Singingi Regency, 2018**

Bulan <i>Month</i>	Hotel Berbintang <i>Star Hotel</i>	Hotel Non Bintang <i>Nonstar Hotel</i>
(1)	(2)	(3)
Januari / <i>January</i>	-	15,66
Februari/ <i>February</i>	-	17,61
Maret / <i>March</i>	-	17,43
April / <i>April</i>	-	15,07
Mei / <i>May</i>	-	13,59
Juni / <i>June</i>	-	13,72
Juli / <i>July</i>	-	21,91
Agustus / <i>August</i>	-	21,43
September / <i>September</i>	-	16,02
Oktober / <i>October</i>	-	18,37
November / <i>November</i>	-	17,14
Desember / <i>December</i>	-	15,78
<b>Jumlah Total</b>	<b>0</b>	<b>16,98</b>
2017	0	20,40
2016	0	26,22

Sumber / *Source* : Survei Perusahaan/Usaha Jasa Akomodasi, BPS Kabupaten Kuantan Singingi / *Accomodation Service Establishment Survey, BPS – Statistic of Kuantan Singingi Regency*

**Tabel 8.5** Tempat-tempat Bersejarah Menurut Kecamatan Di Kabupaten Kuantan Singingi Tahun 2018  
**Table** *Historical Places by Subdistrict in Kuantan Singingi Regency, 2018*

Kecamatan <i>Subdistrict</i>	Tempat-tempat Bersejarah <i>Historical Places</i>
(1)	(2)
1. Kuantan Mudik	<ul style="list-style-type: none"> <li>a. Bukit Bakar</li> <li>b. Pematang Kancah</li> <li>c. Kunangan</li> <li>d. Padang Candi</li> <li>e. Bukik Salasih</li> <li>f. Aur Bersurat dan Pincuran</li> <li>g. Lopak Gajah Mati</li> <li>h. Makam Syekh Hanafi</li> <li>i. Kobun Manggis dan Tugu Bambu Runcing</li> <li>j. Tugu Proklamasi</li> </ul>
2. Hulu Kuantan	<ul style="list-style-type: none"> <li>a. Koto Tuo Sungai Pinang</li> <li>b. Makam Ninik Dara Putih</li> <li>c. Koto Sampurago</li> <li>d. Monumen Pemerintah Darurat 1949</li> <li>e. Makam Ma'rifat Mardjani</li> </ul>
3. Gunung Toar	<ul style="list-style-type: none"> <li>a. Dapur Umum</li> </ul>
4. Pucuk Rantau	<ul style="list-style-type: none"> <li>a. Tapak Nabi Daut</li> </ul>

Sumber / Source : Dinas Pariwisata dan Kebudayaan Kabupaten Kuantan Singingi /  
*Tourism and Culture Service of Kuantan Singingi Regency*

Lanjutan Tabel/*Continued Table 8.5*

Kecamatan <i>Subdistrict</i>	Tempat-tempat Bersejarah <i>Historical Places</i>
(1)	(2)
5. Singingi	<ul style="list-style-type: none"> <li>a. Makam syekh Ahmad Bunda</li> <li>b. Makam Raja Pagaruyung VIII</li> <li>c. Makam Tuan Gadih Nan Alui Reno Sari Bunda</li> <li>d. Makam Tuan Pakih Toking</li> <li>e. Makam Datuk Jalo Sutan I dan Makam Mad Ali</li> <li>f. Makam Datuk Sinaro Nan Putih I</li> <li>g. Batu Vila T.821 Belanda</li> <li>h. Tugu Proklamasi</li> <li>i. Makam Datuk Sampono Rajo di Poco</li> <li>j. Makam Tuan Indomo Basa Ampek Balai</li> <li>k. Makam Ninik Putih Darah Telunjuk</li> <li>l. Makam Ar Rahman</li> <li>m. Cagar Alam Hutan Lindung Bukit Sangkar Puyuh</li> <li>n. Makam Muhammad Syarif</li> <li>o. Jalan Kereta Api</li> <li>p. Situs Kerajaan Dang Tuanku</li> </ul>
6. Singingi Hilir	<ul style="list-style-type: none"> <li>a. Situs Kerajaan Imbang Jayo</li> <li>b. Makam Keramat Datuk Batuah</li> </ul>

Sumber / *Source* : Dinas Pariwisata dan Kebudayaan Kabupaten Kuantan Singingi / *Tourism and Culture Service of Kuantan Singingi Regency*

Lanjutan Tabel/*Continued Table 8.5*

Kecamatan <i>Subdistrict</i>	Tempat-tempat Bersejarah <i>Historical Places</i>
(1)	(2)
7. Kuantan Tengah	<ul style="list-style-type: none"> <li>a. Danau Buayo</li> <li>b. Sumur Raja</li> <li>c. Makam K.H Oemar Usman</li> <li>d. Makam Al Azhar</li> <li>e. Sintuo</li> <li>f. Makam Datuk Bandaro Lelo budi</li> <li>g. Makam Dt. Lin Kunci</li> <li>h. Makam Jamallako Sutan</li> <li>i. Surau Ongku Sumanik</li> <li>j. Danau Mesjid Koto Kari</li> <li>k. Pintu Gerbang dari Tanah di desa pintu Gobang Kari</li> <li>l. Tugu Simapan di Perbatasan Kari dengan Gunung Toar</li> </ul>
8. Sentajo Raya	<ul style="list-style-type: none"> <li>a. Makam Keramat Tongku Karak</li> <li>b. Masjid Usang Koto Sentajo</li> <li>c. Makam Datuk Simambang</li> <li>d. Makam Keramat Datuk Loban</li> <li>e. Kompleks Rumah Godang</li> <li>f. Makam Keramat Tongku Kuniang</li> <li>g. Makam Keramat Jubah Merah</li> <li>h. Titian Motor dan motor peninggalan belanda</li> <li>i. Hutan lindung Sentajo</li> <li>j. Rumah Penghulu Malin Hikam</li> <li>k. Rumah Tua Pendekar Bungsu Uyut</li> <li>l. Balai Bunga Setangkai</li> </ul>

Sumber / *Source* : Dinas Pariwisata dan Kebudayaan Kabupaten Kuantan Singingi /  
*Tourism and Culture Service of Kuantan Singingi Regency*

Lanjutan Tabel/*Continued Table 8.5*

Kecamatan <i>Subdistrict</i>	Tempat-tempat Bersejarah <i>Historical Places</i>
(1)	(2)
9. Benai	<ul style="list-style-type: none"> <li>a. Danau Seroja</li> <li>b. Rawang Undang</li> <li>c. Tugu Gajah Putih</li> <li>d. Makam Abdullah syarib</li> <li>e. Makam Guru Silat Nan Garang</li> <li>f. Makam Keramat Mejan Limo</li> <li>g. Rumah Godang Persukuan Kenegerian Benai</li> <li>h. Balai adat Kenegerian Benai</li> </ul>
10. Kuantan Hilir	<ul style="list-style-type: none"> <li>a. Masjid Jami' l Desa Koto Tuo Baserah</li> </ul>
11. Pangean	<ul style="list-style-type: none"> <li>a. Makam Jahar Taher</li> <li>b. Bukit Sangkar Puyuh</li> <li>c. Kuburan Hantu Pak Buru</li> <li>d. Mesjid Jami' Koto Pangean</li> <li>e. Makam Datuk Baromban Bosi</li> <li>f. Komplek Makam Bagindo Rajo</li> <li>g. Makam Guru Silat Datuk Untuik</li> <li>h. Komplek Makam</li> <li>i. Komplek Makam Pendekar Malin</li> <li>j. Komplek Makam Pendekar Rantau</li> <li>k. Mesjid Tua</li> </ul>
12. Logas Tanah Darat	

Sumber / *Source* : Dinas Pariwisata dan Kebudayaan Kabupaten Kuantan Singingi / *Tourism and Culture Service of Kuantan Singingi Regency*



Lanjutan Tabel/*Continued Table 8.5*

Kecamatan <i>Subdistrict</i>	Tempat-tempat Bersejarah <i>Historical Places</i>
(1)	(2)
13. Kuantan Hilir Seberang	a. Istana Koto Rajo b. Rumah Moh. Nur Rauf c. Makam raja
14. Cerenti	a. Bukit Candi b. Makam Keturunan Raja-raja c. Istana Raja d. Pincuran Tujuh e. Batu Penobatan Raja f. Bukit Sangkar Puyuh g. Makam Pahlawan Khatib Sutan h. Rumah Harun Gemuk i. Rumah H. Abd. Rauf
15. Inuman	a. Makam Imam saleh b. Pulau Singkiang c. Monumen Tank Baja

Sumber / *Source* : Dinas Pariwisata dan Kebudayaan Kabupaten Kuantan Singingi /  
*Tourism and Culture Service of Kuantan Singingi Regency*

**Tabel 8.6** Tempat-tempat Pariwisata Menurut Kecamatan Di Kabupaten Kuantan Singingi Tahun 2018  
**Table** *Tourism Places by Subdistrict in Kuantan Singingi Regency, 2018*

Kecamatan <i>Subdistrict</i>	Tempat-tempat Pariwisata <i>Tourism Places</i>
(1)	(2)
1. Kuantan Mudik	Air Terjun Guruh Gemurai, Air Terjun Mamughai Air Hitam, Air Terjun Jambu Layu/Tepian Batu, Air Terjun Sonsang, Air Terjun Patisoni, Air Terjun Batu Gajah, Air Terjun Sungai Dangku, Air Terjun Dewansatu, Kendi Naga, Festival Perahu Bagandung, Panorama Kebun Nopi
2. Hulu Kuantan	Pemandian Air Panas, Air Terjun Tujuh Tingkat Batang Koban, Air Terjun Batang Ogan, Lembah Dinama, Arena Arung Jeram, Air Terjun Anak Sungai Kandi, Air Terjun Duo Kandi, Batu Karst
3. Gunung Toar	Danau Pisang Berebus, Rumah Adat Siberobah, Rumah Adat Desa Koto Gunung, Rumah Adat Desa Toar, Rumah Adat Lubuk Terentang, Pematang Kanca, Batu Ojuang
4. Pucuk Rantau	Sungai Jernih
5. Singingi	Air Terjun Hulu Lembu, Air Terjun Gemuruh, Air Terjun Sungai Jauh, Air Terjun Sungai Sikonda, Air Terjun Tasam, Panorama Bukit Cokiak, Panorama Sei Logas, Arca Lembu, Balimau Kasai, Al Qur'an Tulis Tangan, Cap/Stempel Perunggu, Mamucuk Ikan Larangan
6. Singingi Hilir	Air Terjun Tangko, Air Terjun Tasam Kiri, Air Terjun Pendakian Lubis, Air Terjun Sungai Tangko, Pemandian Air Panas, Danau Biru, Air Terjun Pangoen, Lubuk Koalin, Pemandian Sungai Kubang, Lubuk Batu Bobok, Lubuk Larangan, Tabijo Sei Tepi
7. Kuantan Tengah	Pacu Jalur Tepian Narosa, Panorama Danau Masjid

---

	Koto Kari, Panorama Hutan Kota Pulau Bungin, Waterpark, Kuansing Farm, Hutan Kota Komplek Pemda, Dusun Tuo, Rumah Adat Kenegerian, Batu Ojuang
8. Sentajo Raya	Danau Cekdam, Panorama Hutan Lindung, Desa Adat Koto Sentajo
9. Benai	Danau Rawang Udang, Danau Seroja
10. Kuantan Hilir	Pesona Rawang Bonto, Bantaran Ukir Jepara
11. Pangean	Balai Silat Pematang, Danau Baru, Makam Datuk Barombam Bosi
12. Logas Tanah Darat	Penyulingan Leba Rambut, Rumah Adat Situgal, Penyulingan Madu Loba
13. Kuantan Hilir Seberang	Istana Koto Rajo, Danau Sei Soriak
14. Cerenti	Danau Sikuran, Monumen Tank Baja, Rumah Adat
15. Inuman	Danau Panjang, Penyulingan Madu Lebah, Makam Imam Saleh, Rumah Adat Koto Inuman

---

Sumber / Source : Dinas Pariwisata dan Kebudayaan Kabupaten Kuantan Singingi / *Tourism and Culture Service of Kuantan Singingi Regency*

**Tabel 8.7** Jumlah Lapangan Menurut Cabang Olahraga dan Kecamatan Di Kabupaten Kuantan Singingi, 2017-2018

*Number of Sport Facilities by Kind of Sport in Kuantan Singingi Regency, 2017-2018*

Kecamatan <i>Subdistrict</i>	2017					
	Sepak bola	Bola Voli	Bulu Tangkis	Basket	Tenis	Futsal
(1)	(2)	(3)	(4)	(5)	(6)	(7)
1. Kuantan Mudik	1	5	1	2	-	1
2. Hulu Kuantan	-	4	1	-	-	-
3. Gunung Toar	1	3	1	-	-	-
4. Pucuk Rantau	-	1	1	-	-	-
5. Singingi	1	3	1	-	-	-
6. Singingi Hilir	-	2	1	1	-	-
7. Kuantan Tengah	3	6	3	6	2	6
8. Benai	1	15	8	1	-	-
9. Sentajo Raya	1	5	2	1	-	-
10. Kuantan Hilir	2	2	-	-	-	-
11. Pangean	1	-	1	1	-	-
12. Logas Tanah Darat	-	10	5	-	-	-
13. Kuantan Hilir Seberang	1	3	-	-	-	-
14. Cerenti	-	4	1	2	-	-
15. Inuman	-	2	-	-	-	-
<b>Jumlah Total</b>	<b>12</b>	<b>65</b>	<b>26</b>	<b>14</b>	<b>2</b>	<b>7</b>
2016	81	142	31	2	2	7
2015	63	91	19	2	2	11
2014	63	91	19	2	2	11

Lanjutan Tabel/*Continued Table 8.7*

Kecamatan <i>Subdistrict</i>	2018					
	Sepak bola	Bola Voli	Bulu Tangkis	Basket	Tenis	Futsal
(1)	(2)	(3)	(4)	(5)	(6)	(7)
1. Kuantan Mudik	1	5	1	2	-	1
2. Hulu Kuantan	-	4	1	-	-	-
3. Gunung Toar	1	3	1	-	-	-
4. Pucuk Rantau	-	1	1	-	-	-
5. Singingi	1	3	1	-	-	-
6. Singingi Hilir	-	2	1	1	-	-
7. Kuantan Tengah	3	6	3	6	2	6
8. Benai	1	15	8	1	-	-
9. Sentajo Raya	1	5	2	1	-	-
10. Kuantan Hilir	2	2	-	-	-	-
11. Pangean	1	-	1	1	-	-
12. Logas Tanah Darat	-	10	5	-	-	-
13. Kuantan Hilir Seberang	1	3	-	-	-	-
14. Cerenti	-	4	1	2	-	-
15. Inuman	-	2	-	-	-	-
<b>Jumlah Total</b>	<b>12</b>	<b>65</b>	<b>26</b>	<b>14</b>	<b>2</b>	<b>7</b>
2017	12	65	26	14	2	7
2016	81	142	31	2	2	7
2015	63	91	19	2	2	11

Sumber / *Source* : Dinas Pendidikan, Kepemudaan, dan Olahraga Kabupaten Kuantan Singingi/ *Education, Youth, and Sport Service of Kuantan Singingi Regency*

# Bab/ Chapter 9

## TRANSPORTASI DAN KOMUNIKASI

*Transportation and Communication*



Banyaknya Kendaraan  
Angkutan Darat Bermotor  
*Number of Motor Vehicle*

**386** \*)Tahun 2017

Panjang Jalan Kabupaten

*Length of Regency Road*

**1.989,853** km



**PENJELASAN TEKNIS**

1. **Kantor Pos** adalah tempat pemberi pelayanan komunikasi tertulis dan atau surat elektronik, layanan paket, layanan logistik, layanan transaksi keuangan, dan layanan keagenan pos untuk kepentingan umum. Rumah pos berfungsi sama seperti kantor pos dan kantor pos pembantu, bedanya rumah pos biasanya terletak di daerah terpencil.

**TECHNICAL NOTES**

1. **Post Office** is a service provider facility of written communication and or electronic mail, parcel service, logistics services, financial transaction services, and postal services to the public. Postal house has the same function as the post office and subsidiary of post office, the difference is that postal house is usually located in remote areas.



**ULASAN****DESCRIPTION****TRANSPORTASI****TRANSPORTATION**

Prasarana jalan merupakan urat nadi kelancaran lalu lintas di darat. Lancarnya lalu lintas akan sangat menunjang perkembangan perekonomian suatu daerah.

*Infrastructure of roads is a main factor needed to accelerate traffic activities on land. The acceleration of traffic will support economic activities in a region.*

Panjang jalan kabupaten di Kabupaten Kuantan Singingi pada tahun 2018 sepanjang 1.989,853 Km yang terdiri dari permukaan jalan yang diaspal 542,775 Km (27,28 persen), kerikil 1.163,338 Km (58,46 persen), dan tanah 280,540 Km (14,10 persen). Panjang jembatan di Kabupaten Kuantan Singingi pada tahun 2018 sepanjang 5.732,12 m yang terdiri dari permukaan jembatan kayu 713,50 m, beton 719 m, *box culvert* 1.209,62 m, dan rangka baja 3.090 m.

*In period Of 2018 the length of road regency in Kuantan Singingi Regency was recorded at 1.989,853 kilometers divided into; asphalted was 542,775 kilometres (27,28 percent), gravel was 1.163,338 kilometres (58,46 percent), and ground was 280,540 kilometres (14,10 percent). Length of bridge in Kuantan Singingi Regency was recorded at 5.732,12 metres divided into; wood bridge was 713,50 metres, concrete was 719 metres, box culvert 1.209,62 metres, and frame was 3.090 metres*

**KOMUNIKASI****COMMUNICATION**

Dari PT. Pos Indonesia Cabang Kuantan Singingi tercatat bahwa selama 2018 banyaknya surat yang diterima sebanyak 10.809 dan yang dikirim sebanyak 3.907.

*From PT. Indonesia Post Kuantan Singingi Branch reported that during 2018, 10,809 letters were received and 3,907 were sent.*

Jumlah paket pos melalui PT. Pos Indonesia Cabang Kuantan Singingi diantaranya yang diterima sebanyak 9.591 paket. Sedangkan paket pos yang dikirim sebanyak 863 paket.

*Number of received post packages via PT. Indonesia Post Kuantan Singingi branch were 9,591 packages, and 863 post packages were sent.*

## 9.1 Transportasi/*Tranportation*

**Tabel 9.1.1** Panjang Jalan Negara, Jalan Provinsi, dan Jalan Kabupaten Menurut Jenis Permukaan di Kabupaten Kuantan Singingi, 2017–2018 (Km)  
*Length of State Road, Province Road, and Regency Road Based on Kind of Surface In Kuantan Singingi Regency, 2017–2018*

Jenis Permukaan <i>Surface</i>	Jalan Negara <i>State Road</i>		Jalan Provinsi <i>Province Road</i>		Jalan Kabupaten <i>Regency Road</i>	
	2017	2018	2017	2018	2017	2018
(1)	(2)	(3)	(4)	(5)	(6)	(7)
1. Aspal	123,420	...	91,890	...	510,980	542,775
2. Kerikil	-	...	52,770	...	1 003,235	1 163,338
3. Rigit Pavement	-	...	39,700	...	3,200	3,200
4. Tanah	-	...	-	...	472,438	280,540
<i>Jumlah Total</i>	123,420	...	184,360	...	1 989,853	1 989,853

Sumber / *Source* : Dinas Koperasi, Usaha Kecil dan Menengah, Perdagangan, dan Perindustrian Kabupaten Kuantan Singingi / *Cooperatives Service, Small and Medium Enterprises, Tradem and Industry of Kuantan Singingi Regency*

**Tabel 9.1.2 Panjang Jalan Negara, Jalan Provinsi, dan Jalan Kabupaten Menurut Keadaan di Kabupaten Kuantan Singingi, 2017–2018 (Km)**  
***Length of State Road, Province Road, and Regency Road Based on Condition in Kuantan Singingi Regency, 2017-2018***

Keadaan Condition	Jalan Negara State Road		Jalan Provinsi Province Road		Jalan Kabupaten Regency Road	
	2017	2018	2017	2018	2017	2018
(1)	(2)	(3)	(4)	(5)	(6)	(7)
1. Baik	...	...	...	...	654,360	402,162
2. Sedang	...	...	...	...	337,370	572,379
3. Rusak	...	...	...	...	605,820	641,607
4. Rusak Berat	...	...	...	...	392,305	373,705
Jumlah Total	123,420	...	184,360	...	1 989,853	1 989,853

Sumber / Source : Dinas Pekerjaan Umum dan Penataan Ruang Kabupaten Kuantan Singingi / Public Works Service, and Spatial Planning of Kuantan Singingi Regency

**Tabel 9.1.3**  
**Table**

**Banyak dan Panjang Jembatan Berdasarkan Jenisnya  
di Kabupaten Kuantan Singingi, 2018**  
**Number and Length of Bridge Based on Kind in Kuantan  
Singingi Regency, 2018**

Jenis Jembatan <i>Kind of Bridge</i>	Jumlah Total	
	Unit (Buah) <i>Unit</i>	Panjang (m) <i>Length</i>
(1)	(2)	(3)
1. Jembatan Rangka Baja		
a. Beton	20,00	2 345,00
b. Kayu/Semi Permanen	4,00	125,00
c. Gantung	4,00	620,00
2. Jembatan Beton		
a. Balok T	27,00	639,00
b. Girder	3,00	80,00
c. Lantai Kayu	-	-
3. Jembatan Box Culvert	321,00	1 209,62
4. Jembatan Kayu	44,00	662,50
5. Jembatan Kayu Balok	6,00	51,00
<b>Jumlah Total</b>	<b>429,00</b>	<b>5 732,12</b>
2017	<b>122,00</b>	<b>4 497,30</b>
2016	122,00	4 497,30
2015	389,00	4 781,09

Sumber / Source : Dinas Pekerjaan Umum dan Penataan Ruang Kabupaten Kuantan Singingi / Public Works Service, and Spatial Planning of Kuantan Singingi Regency

**Tabel 9.1.4** Banyaknya Kendaraan Angkutan Darat Bermotor menurut Kecamatan di Kabupaten Kuantan Singingi, 2017  
**Table** *Number of Motor Vehicle by Subdistrict in Kuantan Singingi Regency, 2017*

Kecamatan <i>Subdistrict</i>	Jenis Kendaraan			Jumlah <i>Total</i>
	Bus	Pickup	Truk	
(1)	(2)	(3)	(4)	(5)
1. Kuantan Mudik	-	17	9	26
2. Hulu Kuantan	-	9	6	15
3. Gunung Toar	-	4	1	5
4. Pucuk Rantau	-	-	2	2
5. Singingi	-	33	20	53
6. Singingi Hilir	-	35	27	62
7. Kuantan Tengah	2	53	33	88
8. Sentajo Raya	-	13	10	23
9. Benai	-	16	5	21
10. Kuantan Hilir	2	8	5	15
11. Pangean	-	9	4	13
12. Logas Tanah Darat	-	33	10	43
13. Kuantan Hilir Seberang	-	-	-	-
14. Cerenti	-	6	5	11
15. Inuman	-	9	-	9
<b>Jumlah Total</b>	<b>4</b>	<b>245</b>	<b>137</b>	<b>386</b>
2016	2	126	53	181
2015	3	262	87	352
2014	10	364	180	554
2013	5	492	253	750

Sumber / Source : Dinas Perhubungan Kabupaten Kuantan Singingi / *Transportation Service of Kuantan Singingi Regency*

Catatan / Note : Data tahun 2018 tidak tersedia / *Data at 2018 are not available*

**Tabel 9.1.5** Banyaknya Kendaraan Bermotor Wajib Uji yang Terdaftar di DLLAJ Kabupaten Kuantan Singingi Tahun 2017  
**Table** *Number of Compulsory Test of Motor Vehicles at DLLAJ of Kuantan Singingi Regency, 2017*

Kendaraan Bermotor <i>Motor Vehicles</i>	Jumlah Total	
	Umum	Tidak Umum
(1)	(2)	(3)
Oplet/Mobil Penumpang Umum	-	-
Mobil Bus Umum/Mini Bus Umum/Bus	-	2
Mobil Bus Bukan Umum	-	-
Mobil barang Umum/Truck	28	58
Kereta Tempelan	-	-
Kereta Gandengan	-	-
Mobil Pick-Up	-	170
<b>Jumlah Total</b>	<b>28</b>	<b>230</b>
2016	16	174
2015	66	77
2014	126	428
2013	27	723

Sumber / Source : Dinas Perhubungan Kabupaten Kuantan Singingi / *Transportation Service of Kuantan Singingi Regency*

Catatan / Note : Data tahun 2018 tidak tersedia / *Data at 2018 are not available*

**Tabel 9.1.6** Jumlah Surat Izin Mengemudi Yang Dikeluarkan Dirinci Menurut Bulan Selama, 2018  
**Table** Number of Driving License Issued by the year of 2018

Bulan Month	A	BI		BII		C	Jumlah Total
		BI	BI Umum	BII	BII Umum		
(1)	(2)	(3)	(4)	(5)	(6)	(7)	(8)
Januari	446	12	3	2	2	497	962
Februari	336	7	7	-	4	384	738
Maret	397	14	7	-	4	373	795
April	438	13	3	-	1	520	975
Mei	412	7	10	-	8	588	1 025
Juni	349	5	1	2	5	506	868
Juli	470	8	4	3	2	747	1 234
Agustus	355	12	5	-	7	584	963
September	391	8	4	-	2	409	814
Oktober	379	11	2	-	3	397	792
November	341	9	5	-	2	384	741
Desember	377	9	3	1	3	385	778
<b>Jumlah Total</b>	<b>4 691</b>	<b>115</b>	<b>54</b>	<b>8</b>	<b>43</b>	<b>5 774</b>	<b>10 685</b>
2017	<b>4 759</b>	<b>117</b>	<b>75</b>	<b>10</b>	<b>30</b>	<b>6 576</b>	<b>11 567</b>
2016	3 837	106	64	11	38	5 049	9 206
2015	3 216	103	45	4	44	5 359	8 771
2014	3 592	97	54	8	26	5 528	9 305

Sumber / Source : Kepolisian Resort Kabupaten Kuantan Singingi / Resort Police of Kuantan Singingi Regency

**Tabel 9.1.7**  
**Table****Jumlah BPKB Yang Dikeluarkan Menurut Jenis Kendaraan  
Dirinci Menurut Bulan, 2018**  
**Number of BPKB Issued by Type of Vehicles, 2018**

Bulan <i>Month</i>	Jumlah BPKB		
	Roda Dua	Roda Empat	Roda Enam atau lebih
(1)	(2)	(3)	(4)
Januari	560	71	4
Februari	620	51	2
Maret	420	54	8
April	597	71	4
Mei	632	49	4
Juni	401	38	-
Juli	462	64	2
Agustus	556	53	1
September	684	59	2
Oktober	478	60	4
November	480	49	8
Desember	317	73	3
<b>Jumlah Total</b>	<b>6 207</b>	<b>692</b>	<b>42</b>
2017	<b>6 896</b>	<b>106</b>	<b>0</b>
2016	<b>5 872</b>	<b>996</b>	<b>99</b>
2015	7 084	623	0
2014	7 992	702	0

Sumber / Source : Kepolisian Resort Kabupaten Kuantan Singingi / Resort Police of Kuantan Singingi Regency



**Tabel 9.1.8**                    **Banyaknya Kecelakaan Lalu Lintas yang Terjadi menurut**  
**Table**                            **Bulan, 2018**  
**Number of Traffics Accident Each Month, 2018**

Bulan <i>Month</i>	Kecelakaan <i>Accident</i>	Korban <i>Victim</i>			Kerugian Material (Rp) <i>Material Lost</i>
		Meninggal (Jiwa) <i>Death</i>	Luka Berat (Jiwa) <i>Heavy Injured</i>	Luka Ringan (Jiwa) <i>Light Injured</i>	
(1)	(2)	(3)	(4)	(5)	(6)
Januari	8	3	-	12	14 200 000
Februari	4	2	-	2	14 200 000
Maret	8	3	-	8	9 500 000
April	11	5	-	8	18 500 000
Mei	7	5	-	6	6 500 000
Juni	4	4	-	6	10 500 000
Juli	7	1	-	2	15 000 000
Agustus	10	4	-	12	15 100 000
September	7	-	-	8	38 000 000
Oktober	8	2	-	11	10 500 000
November	6	3	-	9	60 000 000
Desember	8	3	-	9	12 000 000
<b>Jumlah</b> <i>Total</i>	<b>88</b>	<b>35</b>	<b>-</b>	<b>93</b>	<b>224 000 000</b>
2017	<b>71</b>	<b>22</b>	<b>12</b>	<b>89</b>	<b>248 950 000</b>
2016	60	19	7	77	387 200 000
2015	68	25	14	78	182 000 000
2014	74	38	12	79	252 800 000

Sumber / Source : Kepolisian Resort Kabupaten Kuantan Singingi / *Resort Police of Kuantan Singingi Regency*

## 9.2 Pos dan Telekomunikasi/*Post and Telecommunication*

**Tabel 9.2.1** Surat Pos Dikirim/Diterima Melalui PT Pos Indonesia Cabang Kabupaten Kuantan Singingi, 2018  
*Table* Mail Sent and Received by Kuantan Singingi Branch Office of PT Pos Indonesia, 2018

Bulan <i>Month</i>	Surat Biasa		SKH		SPKH	
	Terima <i>Received</i>	Kirim <i>Sent</i>	Terima <i>Received</i>	Kirim <i>Sent</i>	Terima <i>Received</i>	Kirim <i>Sent</i>
(1)	(2)	(3)	(4)	(5)	(6)	(7)
Januari	2	5	745	359	...	...
Februari	1	2	1 012	384	...	...
Maret	5	8	851	359	...	...
April	8	5	992	280	...	...
Mei	2	1	715	274	...	...
Juni	1	3	668	167	...	...
Juli	1	2	889	272	...	...
Agustus	7	4	922	309	...	...
September	1	1	1 108	304	...	...
Oktober	1	2	793	477	...	...
November	2	2	964	245	...	...
Desember	1	4	1 118	438	...	...
<b>Jumlah Total</b>	<b>32</b>	<b>39</b>	<b>10 777</b>	<b>3 868</b>	...	...
2017	<b>4 596</b>	<b>978</b>	<b>60 661</b>	<b>8 648</b>	<b>1 492</b>	<b>908</b>
2016	1 000	986	18 428	5 208	1 915	151
2015	0	0	20 603	12 561	0	0
2014	0	0	8 891	9 168	0	0

Sumber / *Source* : PT. POS Indonesia (PERSERO) KPC Teluk Kuantan Kabupaten Kuantan Singingi / *Branch Office of PT.POS Indonesia in Teluk Kuantan*

**Tabel 9.2.2** Paket Pos Dikirim/Diterima Melalui PT Pos Indonesia Cabang Kabupaten Kuantan Singingi, 2018  
**Table** Post Package Sent and Received by Kuantan Singingi Branch Office of PT Pos Indonesia, 2018

Bulan <i>Month</i>	PPB		Pos Kilat Khusus		<i>Express Mail Service</i>	
	Diterima <i>Received</i>	Dikirim <i>Sent</i>	Diterima <i>Received</i>	Dikirim <i>Sent</i>	Diterima <i>Received</i>	Dikirim <i>Sent</i>
(1)	(2)	(3)	(4)	(5)	(6)	(7)
Januari	312	36	621	37	2	1
Februari	281	28	565	14	3	1
Maret	188	26	485	22	1	-
April	229	28	441	40	1	-
Mei	319	53	423	60	5	1
Juni	445	19	512	27	4	-
Juli	515	53	223	35	4	-
Agustus	289	42	356	42	2	-
September	337	35	459	50	1	1
Oktober	451	35	474	47	3	1
November	262	38	217	36	3	-
Desember	559	31	598	24	1	-
<b>Jumlah Total</b>	<b>4 187</b>	<b>424</b>	<b>5 374</b>	<b>434</b>	<b>30</b>	<b>5</b>
2017	<b>4 620</b>	<b>844</b>	*	*	<b>153</b>	<b>7</b>
2016	743	536	*	*	159	8
2015	1 037	621	621	371	113	10
2014	733	736	357	380	12	28

Sumber / Source : PT. POS Indonesia (PERSERO) KPC Teluk Kuantan Kabupaten Kuantan Singingi / Branch Office of PT.POS Indonesia in Teluk Kuantan

**Tabel 9.2.3**      **Wesel Pos Dikirim/Diterima Melalui PT Pos Indonesia**  
**Table**              **Cabang Kabupaten Kuantan Singingi, 2018**  
**Postal Money Sent and Received by Kuantan Singingi**  
**Branch Office of PT Pos Indonesia, 2018**

Bulan <i>Month</i>	Dalam Negeri <i>Domestic</i>		Luar Negeri <i>International</i>	
	Diterima <i>Received</i>	Dikirim <i>Sent</i>	Diterima <i>Received</i>	Dikirim <i>Sent</i>
(1)	(2)	(3)	(4)	(5)
Januari	81	202	14	-
Februari	57	169	10	-
Maret	65	175	8	-
April	61	191	7	-
Mei	76	169	8	-
Juni	66	149	11	-
Juli	60	119	9	-
Agustus	63	138	7	-
September	60	162	8	-
Oktober	62	169	5	-
November	56	149	8	-
Desember	64	175	7	-
<b>Jumlah Total</b>	<b>771</b>	<b>1 967</b>	<b>102</b>	<b>-</b>
2017	12 632	3 924	582	63
2016	13 651	6 289	545	3
2015	13 829	7 339	776	4
2014	34 529	9 236	19	5

Sumber / Source : PT. POS Indonesia (PERSERO) KPC Teluk Kuantan Kabupaten Kuantan Singingi / Branch Office of PT.POS Indonesia in Teluk Kuantan

**Tabel 9.2.4** Nilai Setoran dan Pembayaran Weselpos, 2018 (Rupiah)  
**Table** Value of Postal Money Received and Paid, 2018

Bulan Month	Dalam Negeri Domestic		Luar Negeri International	
	Setoran Received	Pembayaran Paid	Setoran Received	Pembayaran Paid
(1)	(2)	(3)	(4)	(5)
Januari	172 390 000	125 028 100	-	75 111 000
Februari	148 146 000	97 637 027	-	15 250 800
Maret	331 285 000	51 062 000	-	53 860 000
April	268 608 000	49 608 177	-	22 298 700
Mei	208 248 452	92 018 529	-	44 359 000
Juni	267 942 000	66 091 244	-	32 831 600
Juli	85 060 000	242 791 022	-	28 547 300
Agustus	147 673 000	56 476 161	-	25 305 900
September	101 705 000	120 159 461	-	15 326 900
Oktober	163 850 000	47 880 000	-	20 015 100
November	95 560 000	34 000 000	-	11 747 500
Desember	81 613 000	61 732 913	-	15 454 600
<b>Jumlah Total</b>	<b>2 072 080 452</b>	<b>1 044 484 634</b>	<b>-</b>	<b>360 108 400</b>
2017	35 805 434 464	7 205 223 716	13 037 500	1 445 710 572
2016	27 534 826 536	8 735 043 489	25 828 440	1 510 257 140
2015	20 398 775 200	11 219 575 259	21 545 000	2 021 835 200
2014	56 136 109 750	17 468 176 241	25 336 000	100 100 000

Sumber / Source : PT. POS Indonesia (PERSERO) KPC Teluk Kuantan Kabupaten Kuantan Singingi / Branch Office of PT.POS Indonesia in Teluk Kuantan

**Tabel 9.2.5** Banyaknya Pembayaran Pensiunan TASPEN dan ASABRI Melalui PT Pos Indonesia Cabang Kabupaten Kuantan Singingi, 2018 (Rupiah)  
**Number of TASPEN and ASABRI Retirement Payment by Kuantan Singingi Branch Office of PT Pos Indonesia, 2018**

Bulan <i>Month</i>	TASPEN		ASABRI	
	Banyaknya <i>Number Of</i>	Pembayaran <i>Payment</i>	Banyaknya <i>Number Of</i>	Pembayaran <i>Payment</i>
(1)	(2)	(3)	(4)	(5)
Januari	...	...	...	...
Februari	...	...	...	...
Maret	...	...	...	...
April	...	...	...	...
Mei	...	...	...	...
Juni	...	...	...	...
Juli	...	...	...	...
Agustus	...	...	...	...
September	...	...	...	...
Oktober	...	...	...	...
November	...	...	...	...
Desember	...	...	...	...
<b>Jumlah Total</b>	...	...	...	...
2017	<b>12 513</b>	<b>27 103 856 600</b>	<b>804</b>	<b>1 611 534 300</b>
2016	15 941	34 840 465 800	549	1 066 832 000
2015	19 237	39 249 489 900	803	1 530 651 500
2014	16 876	34 392 443 300	900	1 653 943 000

Sumber / Source : PT. POS Indonesia (PERSERO) KPC Teluk Kuantan Kabupaten Kuantan Singingi / Branch Office of PT.POS Indonesia in Teluk Kuantan

Lanjutan Tabel/Continued Table 9.2.5

Bulan <i>Month</i>	Jumlah (TASPEN + ASABRI)	
	Banyaknya <i>Number Of</i>	Pembayaran <i>Payment</i>
(1)	(2)	(3)
Januari	...	1 049 660 978
Februari	...	1 040 052 729
Maret	...	1 076 001 080
April	...	1 368 999 240
Mei	...	1 027 892 492
Juni	...	2 234 496 340
Juli	...	2 263 190 036
Agustus	...	1 014 741 596
September	...	1 062 963 537
Oktober	...	1 002 894 447
November	...	1 013 912 854
Desember	...	980 476 391
<b>Jumlah Total</b>	...	<b>15 135 281 720</b>
2017	<b>13 317</b>	<b>28 715 390 900</b>
2016	16 490	35 907 297 800
2015	20 040	40 780 141 400
2014	17 776	36 046 386 300

Sumber / Source :

# Bab/Chapter

# 10

## PERBANKAN DAN KOPERASI

### Banking and Cooperative



**Jumlah Pasar**  
*Number of Market*

# 46

**Banyaknya Koperasi**  
*Number of Cooperatives*

# 208

Pasar Kabupaten

# 1

*Regencys Market*

Pasar Kecamatan

# 11

*Subdistricts Market*

Pasar Desa/Kelurahan

# 34

*Villages Market*



<https://kuansingkab.bps.go.id>

**PENJELASAN TEKNIS**

1. **Koperasi** adalah badan usaha yang beranggotakan orang seorang atau badan hukum koperasi dengan melandaskan kegiatannya berdasarkan prinsip koperasi sekaligus sebagai gerakan ekonomi rakyat yang berdasar atas asas kekeluargaan

**TECHNICAL NOTES**

1. **Cooperative** is an establishment that its members are people or establishments with legal status of cooperative and its activities based on people economic movement

<https://kuansingkab.bps.go.id>

**ULASAN**

Tahun 2018 terdapat 208 koperasi di Kabupaten Kuantan Singingi yang terdiri dari 51 Koperasi Unit Desa dan 157 Non Koperasi Unit Desa.

Jika dilihat dari jumlah pasar, terdapat 46 pasar di Kabupaten Kuantan Singingi, dimana 1 pasar adalah Pasar Kabupaten, 11 pasar adalah Pasar Kecamatan dan 34 pasar adalah pasar desa/kelurahan.

**DESCRIPTION**

*In 2018 there are 208 cooperatives in Kuantan Singingi District, consisting of 51 Village Unit Cooperatives and 157 Non Village Cooperative Units.*

*There are 46 markets in Kuantan Singingi District, 1 market is the Regency Market, 11 are the District Markets and 34 are the village / kelurahan markets.*

<https://kuansingkab.bps.go.id>

### 10.1 Perbankan/*Banking*

**Tabel 10.1.1**  
**Table**

**Banyaknya Nasabah dan Uang Pinjaman pada PT Pegadaian (Persero) Cabang Kuantan Singingi, 2016-2018**  
***The number of Customers and Money Loans Pawnshop Branch in Kuantan Singingi, 2016 - 2018***

Jenis	2016	2017	2018
(1)	(2)	(3)	(4)
1. Nasabah	7 452	8 241	7 542
2. Kredit (juta rupiah)	36 252,25	38 134,20	38 792,20
3. Pelunasan (juta rupiah)	22 958,78	24 267,15	39 087,08
4. Lelang ( juta rupiah)	513,557	651,761	684,502
5. Stok Akhir (juta rupiah)	8 433,73	9 312,46	9 882,851

Sumber / Source : PT Pegadaian (Persero) Cabang Kuantan Singingi / *Pawnshop of Kuantan Singingi Regency*

## 10.2 Koperasi/Cooperative

**Tabel 10.2.1** Banyaknya Koperasi Menurut Kecamatan dan Jenis di Kabupaten Kuantan Singingi, 2018  
**Table** *Number of Cooperatives by Subdistrict and Kinds in Kuantan Singingi Regency, 2018*

Kecamatan Subdistrict	KUD	Non KUD	Jumlah Total
(1)	(2)	(3)	(4)
1. Kuantan Mudik	4	9	13
2. Hulu Kuantan	-	6	6
3. Gunung Toar	1	7	8
4. Pucuk Rantau	-	4	4
5. Singingi	13	7	20
6. Singingi Hilir	11	14	25
7. Kuantan Tengah	5	55	60
8. Sentajo Raya	5	5	10
9. Benai	2	7	9
10. Kuantan Hilir	2	5	7
11. Pangean	1	13	14
12. Logas Tanah Darat	4	7	11
13. Kuantan Hilir Seberang	-	2	2
14. Cerenti	2	11	13
15. Inuman	1	5	6
<b>Jumlah Total</b>	<b>51</b>	<b>157</b>	<b>208</b>
2017	<b>143</b>	<b>64</b>	<b>207</b>
2016	<b>33</b>	<b>155</b>	<b>188</b>
2015	51	224	275

Sumber / Source : Dinas Koperasi, Usaha Kecil dan Menengah, Perdagangan, dan Perindustrian Kabupaten Kuantan Singingi / *Cooperatives Service, Small and Medium Enterprises, Tradem and Industry of Kuantan Singingi Regency*

**Tabel 10.2.2** Banyaknya Koperasi Menurut Kecamatan dan Keaktifan Di Kabupaten Kuantan Singingi, 2018  
**Table** *Number of Cooperatives by Subdistrict and Activity in Kuantan Singingi Regency, 2018*

Kecamatan <i>Subdistrict</i>	Aktif	Tidak Aktif	Jumlah <i>Total</i>
(1)	(2)	(3)	(4)
1. Kuantan Mudik	13	-	13
2. Hulu Kuantan	6	-	6
3. Gunung Toar	8	-	8
4. Pucuk Rantau	4	-	4
5. Singingi	20	-	20
6. Singingi Hilir	25	-	25
7. Kuantan Tengah	60	-	60
8. Sentajo Raya	10	-	10
9. Benai	9	-	9
10. Kuantan Hilir	7	-	7
11. Pangean	14	-	14
12. Logas Tanah Darat	11	-	11
13. Kuantan Hilir Seberang	2	-	2
14. Cerenti	13	-	13
15. Inuman	6	-	6
<b>Jumlah Total</b>	<b>208</b>	<b>0</b>	<b>208</b>
2017	<b>207</b>	<b>0</b>	<b>207</b>
2016	188	0	188
2015	185	90	275
2014	175	95	270

Sumber / Source : Dinas Koperasi, Usaha Kecil dan Menengah, Perdagangan, dan Perindustrian Kabupaten Kuantan Singingi / *Cooperatives Service, Small and Medium Enterprises, Tradem and Industry of Kuantan Singingi Regency*

**Tabel 10.2.3** Banyaknya Anggota Koperasi Menurut Jenis Koperasi Di Kabupaten Kuantan Singingi, 2017  
**Table** *Number of Cooperative Members by Kinds In Kuantan Singingi Regency, 2017*

Jenis Koperasi <i>Kinds of Cooperative</i>	Jumlah Anggota <i>Number of Members</i>
(1)	(2)
1. Koperasi Unit Desa (KUD) / <i>Cooperative Village Unit</i>	22 117
2. Koperasi Pegawai Republik Indonesia (KPRI) / <i>Employees Cooperative Republic of Indonesia</i>	1 935
3. Koperasi Tani (Koptan) / <i>Farmers Cooperative</i>	874
4. Koperasi Kebun (Kopbun) / <i>Plantation Cooperative</i>	2 200
5. Koperasi Pasar (Koppas) / <i>Market Cooperative</i>	203
6. Koperasi Wanita (Kopwan) / <i>Women Cooperative</i>	318
7. Koperasi Karyawan (Kopkar) / <i>Employees Cooperative</i>	3 658
8. Koperasi Serba Usaha (KSU) / <i>Business Cooperative</i>	1 004
9. Koperasi Wredatama / <i>Wredatama Cooperative</i>	144
10. Koperasi Syariah (Kopsyah) / <i>Sharia Cooperative</i>	390
11. Koperasi Pondok Pesantren (Koppontren) / <i>Boarding School Cooperative</i>	85
12. Koperasi Simpan Pinjam (KSP) / <i>Cooperative Finance</i>	646
13. Koperasi lainnya / <i>Other Cooperative</i>	1 460
<b>Jumlah Total</b>	<b>35 034</b>
2016	32 511
2015	28 649

Sumber / *Source* : Dinas Koperasi, Usaha Kecil dan Menengah, Perdagangan, dan Perindustrian Kabupaten Kuantan Singingi / *Cooperatives Service, Small and Medium Enterprises, Tradem and Industry of Kuantan Singingi Regency*

Catatan / *Note* : Data tahun 2018 tidak tersedia / *Data at 2018 are not available*

**Tabel 10.2.4** Jumlah Pasar Menurut Status di Kabupaten Kuantan Singingi, 2018  
**Table** *Number of Market by Status in Kuantan Singingi Regency, 2018*

Kecamatan <i>Subdistrict</i>	Pasar Kabupaten <i>Regencys Market</i>	Pasar Kecamatan <i>Subdistricts Market</i>	Pasar Desa/ Kelurahan <i>Villages Market</i>	Jumlah <i>Total</i>
(1)	(2)	(3)	(4)	(5)
1. Kuantan Mudik	-	1	1	2
2. Hulu Kuantan	-	1	2	3
3. Gunung Toar	-	1	2	3
4. Pucuk Rantau	-	-	1	1
5. Singingi	-	1	7	8
6. Singingi Hilir	-	1	8	9
7. Kuantan Tengah	1	-	2	3
8. Sentajo Raya	-	-	4	4
9. Benai	-	1	-	1
10. Kuantan Hilir	-	1	-	1
11. Pangean	-	1	1	2
12. Logas Tanah Darat	-	1	5	6
13. Kuantan Hilir Seberang	-	-	1	1
14. Cerenti	-	1	-	1
15. Inuman	-	1	-	1
<b>Jumlah Total</b>	<b>1</b>	<b>11</b>	<b>34</b>	<b>46</b>
2017	1	11	34	46
2016	1	8	37	46
2015	1	11	35	47
2014	1	11	34	46

Sumber / Source : Dinas Koperasi, Usaha Kecil dan Menengah, Perdagangan, dan Perindustrian Kabupaten Kuantan Singingi / *Cooperatives Service, Small and Medium Enterprises, Tradem and Industry of Kuantan Singingi Regency*





# Bab/Chapter

## PENGELUARAN PENDUDUK SERTA KETERSEDIAAN DAN KONSUMSI MAKANAN

*Population Expenditure and Food Availability, and Consumption*



**RP 625.911**

**Rata-rata Pengeluaran  
Per Kapita Sebulan  
untuk Makanan**

*Average Expenditure  
Per Capita Per  
Month for Food*

**RP 625.911**

**Rata-rata Pengeluaran  
Per Kapita Sebulan  
untuk Bukan Makanan**

*Average Expenditure  
Per Capita Per  
Month for  
non-Food*





**PENJELASAN TEKNIS**

1. **Pengeluaran rata-rata per kapita** adalah biaya yang dikeluarkan untuk konsumsi semua anggota rumah tangga selama sebulan baik yang berasal dari pembelian, pemberian maupun produksi sendiri dibagi dengan banyaknya anggota rumah tangga dalam rumah tangga tersebut.

**TECHNICAL NOTES**

1. ***Per capita Average Expenditure*** is the cost spent for all household members consumption during the month, whether from purchasing, giving or own production, divided by the number of household members in the household.

<https://kuansingkab.bps.go.id>

**ULASAN**

**DESCRIPTION**

Pengeluaran rata-rata per kapita sebulan pada tahun 2018 penduduk Kabupaten Kuantan Singingi untuk makanan sebesar 593.514 rupiah dan untuk non makanan sebesar 536.386 rupiah

*The monthly average expenditure of Kuantan Singingi Regency's population in 2018 was 593.514 rupiahs for food consumption and 536.386 rupiahs for non-food commodities.*

Pada tahun 2018 persentase pengeluaran makanan terhadap seluruh pengeluaran di Kabupaten Kuantan Singingi sebesar 52.53 persen.

*The percentage spent on food of Kuantan Singingi Regency was around 52.53 percent in 2018.*

Untuk komoditas kelompok barang bukan makanan, penyumbang kontribusi terbesar adalah perumahan dan fasilitas rumah tangga.

*For non-food commodities group items, the largest contributor is housing and househols facilities.*

**Tabel 11.1** Rata-rata Pengeluaran dan Persentase Rata-Rata Pengeluaran Per Kapita Sebulan Menurut Kelompok Makanan di Kabupaten Kuantan Singingi, 2018  
**Table** Average Expenditure and Percentage of Average Expenditure Per Capita Per Month by Food Group in Kuantan Singingi Regency, 2018

Kelompok Makanan <i>Food Group</i>	Rata-rata Pengeluaran <i>Average Expenditure</i> (rupiah)	Persentase Rata-rata Pengeluaran <i>Percentage of</i> <i>Average</i> <i>Expenditure</i>
(1)	(2)	(3)
Padi-padian/ <i>Cereals</i>	77 419	6,85
Umbi-umbian/ <i>Tubers</i>	7 135	0,63
Ikan/Udang/Cumi/Kerang/ <i>Fish/Praw</i> <i>n/Squid/Clam</i>	62 077	5,49
Daging/ <i>Meat</i>	22 480	1,99
Telur dan Susu/ <i>Eggs and Milk</i>	31 461	2,78
Sayur-sayuran / <i>Vegetables</i>	60 706	5,37
Kacang-kacangan/ <i>Legumes</i>	9 262	0,82
Buah-Buahan/ <i>Fruits</i>	26 170	2,32
Minyak dan Kelapa/ <i>Oil and Coconut</i>	23 399	2,07
Bahan Minuman/ <i>Beverage stuff</i>	18 609	1,65
Bumbu-bumbuan/ <i>Spices</i>	10 339	0,92
Konsumsi Lainnya/ <i>Miscellaneous</i> <i>food items</i>	8 754	0,77
Makanan dan Minuman jadi/ <i>Prepare</i> <i>food and beverages</i>	142 880	12,65
Rokok/ <i>Cigarette</i>	92 823	8,22
<b>Jumlah Total</b>	<b>593 514</b>	<b>52,53</b>

Sumber / *Source* : Survei Sosial Ekonomi Nasional, BPS Kabupaten Kuantan Singingi / *National Socioeconomic Survey, BPS - Statistics of Kuantan Singingi Regency*

**Tabel 11.2** Rata-rata Pengeluaran dan Persentase Rata-Rata Pengeluaran Per Kapita Sebulan Menurut Kelompok Bukan Makanan di Kabupaten Kuantan Singingi Tahun 2018  
**Table** *Average Expenditure and Percentage of Average Expenditure Per Capita Per Month by Non-Food Group in Kuantan Singingi Regency, 2018*

Kelompok Bukan Makanan <i>Non Food Group</i>	Rata-rata Pengeluaran <i>Average Expenditure (rupiah)</i>	Persentase Rata-rata Pengeluaran <i>Percentage of Average Expenditure</i>
(1)	(2)	(3)
Perumahan dan Fasilitas Rumah Tangga <i>Housing and Household Facility</i>	264 436	23,40
Aneka Barang dan Jasa <i>Goods and Services</i>	91 860	8,13
Pakaian, Alas Kaki, dan Tutup Kepala <i>Clothing, Footwear, and Headgear</i>	32 334	2,86
Barang Tahan Lama <i>Durable Goods</i>	98 353	8,70
Pajak, Pungutan, dan asuransi <i>Taxes and insurances</i>	30 493	2,70
Kepерluan Pesta dan Upacara/Kenduri <i>Parties and Ceremonies</i>	18 911	1,67
<b>Jumlah Total</b>	<b>536 386</b>	<b>47,47</b>

Sumber / Source : Survei Sosial Ekonomi Nasional, BPS Kabupaten Kuantan Singingi / National Socioeconomic Survey, BPS - Statistics of Kuantan Singingi Regency

# Bab/Chapter

## SISTEM NERACA REGIONAL

### *System of Regional Accounts*

12

PDRB Lapangan Usaha ADHK **4,65%**  
Mengalami Pertumbuhan  
*GDP by Industry at  
Current Price Grows*

PDRB Lapangan  
Usaha ADHK  
*GDP by Industry  
at Current Price*  
**Rp 22.588,20**  
*miliar billion*







**PENJELASAN TEKNIS**

1. Penghitungan statistik neraca nasional mengikuti buku petunjuk yang diterbitkan oleh Perserikatan Bangsa Bangsa (PBB) dikenal sebagai Sistem Neraca Nasional (SNN). SNN adalah rekomendasi internasional tentang bagaimana menyusun ukuran aktivitas ekonomi yang sesuai dengan standar neraca baku yang didasarkan pada prinsip-prinsip ekonomi. Rekomendasi yang dimaksud dinyatakan dalam sekumpulan konsep, definisi, klasifikasi, dan aturan neraca yang disepakati secara internasional dalam mengukur indikator tertentu seperti Produk Domestik Bruto (PDB). Salah satu bentuk adaptasi pencatatan statistik nasional adalah melakukan perubahan tahun dasar PDB Indonesia dari tahun 2000 ke 2010. Perubahan tahun dasar PDB dilakukan seiring dengan mengadopsi rekomendasi PBB yang tertuang dalam Sistem Neraca Nasional 2008 (SNA 2008).
2. Produk Domestik Bruto pada tingkat nasional serta Produk Domestik Regional Bruto (PDRB)

**TECHNICAL NOTES**

1. *The method used to estimate national accounts statistics is based on the standard guidelines formed by United Nation known as System of National Accounts (SNA). SNA is the internationally agreed standard set of recommendations on how to compile measures of economic activity in accordance with strict accounting conventions based on economic principles. The recommendations are expressed in term of a set of concepts, definitions, classifications and accounting rules that comprise the internationally agreed standard for measuring indicators such as Gross Domestic Product (GDP). One of the improvement in the national statistical system is to rebase GDP form base year 2000 to 2010 in order to capture current economic condition. It is in line with the United Nations (UN) recommendation on 2008 SNA.*
2. *The basic measure of the value added arising from economic activity is known as Gross Domestic*

pada tingkat regional (provinsi) menggambarkan kemampuan suatu wilayah untuk menciptakan nilai tambah pada suatu waktu tertentu. Untuk menyusun PDB maupun PDRB digunakan 2 pendekatan, yaitu lapangan usaha dan pengeluaran. Keduanya menyajikan komposisi data nilai tambah dirinci menurut sumber kegiatan ekonomi (lapangan usaha) dan menurut komponen penggunaannya. PDB maupun PDRB dari sisi lapangan usaha merupakan penjumlahan seluruh komponen nilai tambah bruto yang mampu diciptakan oleh sektor-sektor ekonomi atas berbagai aktivitas produksinya. Sedangkan dari sisi pengeluaran menjelaskan tentang penggunaan dari nilai tambah tersebut.

*Product at the national level and Gross Regional Domestic Product (GRDP) at the regional level (provinces/regencies/municipalities). To compile these statistics, two approaches have been used, i.e. "production approach" and "expenditure approach". The first approach is to measure value added produced by various kinds of economic activities, while the second approach is to measure final uses of the country's output. In other words, GDP/GRDP is the sum of total value added produced by all economic industries (activities) and the way of using it.*

3. PDB menurut lapangan usaha mengalami perubahan klasifikasi dari 9 lapangan usaha menjadi 17 lapangan usaha. PDB menurut lapangan usaha dirinci menurut total nilai tambah dari seluruh sektor ekonomi yang mencakup lapangan usaha Pertanian, Kehutanan, dan Perikanan; Pertambangan dan Penggalian; Industri Pengolahan; Pengadaan

3. *GDP by industry classification changes from 9 sectors to 17 industries. GDP by industry is classified by types of economic activities such as Agriculture, Forestry and Fishing; Mining and Quarrying; Manufacturing; Electricity and Gas; Water supply, Sewerage, Waste Management and Remediation Activities; Construction; Wholesale and Retail*

Listrik dan Gas; Pengadaan Air, Pengelolaan Sampah, Limbah dan Daur Ulang; Konstruksi; Perdagangan Besar dan Eceran, Reparasi Mobil dan Sepeda Motor; Transportasi dan Pergudangan; Penyediaan Akomodasi dan Makan Minum; Informasi dan Komunikasi; Jasa Keuangan dan Asuransi; Real Estat; Jasa Perusahaan; Administrasi Pemerintahan, Pertahanan dan Jaminan Sosial Wajib; Jasa Pendidikan; Jasa Kesehatan dan Kegiatan Sosial; dan Jasa lainnya.

*Trade; Repair of Motor Vehicles and Motorcycles; Transportation and Storage; Accommodation and Food Service Activities; Information and Communication; Financial and Insurance Activities; Real Estate Activities; Business Activities; Public Administration; Defence and Compulsory Social Security; Education; Human Health and Social Work Activities; and Other Services Activities.*

4. PDB menurut pengeluaran mengalami perubahan klasifikasi dimana pengeluaran konsumsi Lembaga Non Profit yang Melayani Rumah Tangga (LNPR) yang sebelumnya termasuk bagian dari pengeluaran konsumsi rumah tangga menjadi komponen terpisah. Sehingga klasifikasi PDB menurut pengeluaran dirinci menjadi 7 komponen yaitu komponen pengeluaran konsumsi rumah tangga, pengeluaran konsumsi LNPR, pengeluaran konsumsi pemerintah, pembentukan modal tetap bruto, perubahan inventori, ekspor barang dan jasa, dan impor barang dan jasa.

4. *GDP by expenditure classification changes where consumption expenditure Non-profit Institutions Serving Households (NPISH) previously included as part of household consumption expenditure is taken out into separate component. So that, GDP by type of expenditures is classified into: household consumption expenditure, NPISH consumption expenditure, government consumption expenditure, gross fixed capital formation, changes in inventories, exports of goods and services, and imports of goods and services.*

5. Pengeluaran konsumsi rumah tangga mencakup berbagai pengeluaran konsumsi akhir rumah tangga atas barang dan jasa untuk memenuhi kebutuhan individu ataupun kelompok secara langsung. Pengeluaran rumah tangga di sini mencakup makanan dan minuman selain restoran; pakaian, alas kaki dan jasa perawatannya; perumahan dan perlengkapan rumah tangga; kesehatan dan pendidikan; transportasi dan komunikasi; restoran dan hotel serta lainnya.
5. *Household consumption expenditures consist of expenditures incurred by households, which are used for both individual or collective needs. Household consumptions are classified into food and beverages other than restaurants; clothing, footwear, and related maintenance services; housing and household equipment; health and education; transport and communication; restaurants and hotels; and others.*
6. Pengeluaran Konsumsi Pemerintah terdiri dari Pengeluaran Konsumsi Individu dan Pengeluaran Konsumsi Kolektif. Barang dan jasa individu merupakan barang dan jasa privat, dimana ciri-ciri barang privat adalah a) Scarcity, yaitu ada kelangkaan/keterbatasan dalam jumlah; b) Excludable consumption, yaitu konsumsi suatu barang dapat dibatasi hanya pada mereka yang memenuhi persyaratan tertentu (biasanya harga); c) Rivalrous competition, yaitu konsumsi oleh satu konsumen akan mengurangi atau menghilangkan kesempatan pihak lain untuk melakukan hal
6. *Government consumption expenditure consists of Individual Consumption Expenditure and Collective Consumption Expenditure. Individual goods and services are private goods and services, which the characteristics of private goods is a) Scarcity, that there is a scarcity/limited in number; b) Excludable consumption, the consumption of goods can be limited only to those who meet certain requirements (usually the price); c) Rivalrous competition, ie consumption by the consumer will reduce or eliminate the chance of another party to do*

serupa. Contoh barang dan jasa yang dihasilkan pemerintah dan tergolong sebagai barang dan jasa individu adalah jasa pelayanan kesehatan pemerintah di rumah sakit/puskesmas dan jasa pendidikan di sekolah/universitas negeri. Sedangkan barang dan jasa kolektif ekuivalen dengan barang publik yang memiliki ciri a) Non rivalry, yaitu penggunaan satu konsumen terhadap suatu barang tidak mengurangi kesempatan konsumen lain untuk juga mengkonsumsi barang tersebut; b) Non excludable, yaitu apabila suatu barang publik tersedia, maka tidak ada yang dapat menghalangi siapapun untuk memperoleh manfaat dari barang tersebut atau dengan kata lain setiap orang memiliki akses ke barang tersebut. Contoh barang dan jasa yang dihasilkan pemerintah dan tergolong sebagai barang dan jasa kolektif adalah jasa pertahanan yang dilakukan TNI dan keamanan yang dilakukan kepolisian.

7. Pembentukan Modal Tetap Bruto (PMTB) mencakup pengadaan, pembuatan, dan pembelian barang modal. Barang modal dimaksud

*so. Examples of goods and services produced by government and classified as goods and services of individuals is the government health services in hospitals/health centers and education services in schools/universities. Collective goods and services equivalent to public goods characterized by a) Non-rivalry, namely the use of a consumer for an item does not reduce the chance of another consumer to also consume goods; b) Non-excludable, i.e. when a public good available, then nothing can hinder anyone to benefit from the goods or in other words everyone has access to the goods. Examples of goods and services produced by government and classified as collective goods and services is carried military defense services and the police's security.*

7. *Gross Fixed Capital Formation (GFCF) includes procurement, manufacture, and the purchase of capital goods. Capital goods are*

adalah barang-barang yang digunakan untuk proses produksi, tahan lama atau yang mempunyai umur pemakaian lebih dari satu tahun seperti bangunan, mesin-mesin dan alat angkutan. Termasuk pula di sini perbaikan besar (berat) yang sifatnya memperpanjang umur atau mengubah bentuk atau kapasitas barang modal tersebut. Pengeluaran barang modal untuk keperluan militer juga dicakup sebagai PMTB. Klasifikasi komponen PMTB dibagi menjadi 6 sub komponen yaitu Konstruksi; Mesin dan Peralatan; Kendaraan; Peralatan Lainnya; Cultivated Biological Resources (CBR) dan Produk Kekayaan Intelektual.

8. Ekspor barang dan jasa merupakan transaksi perdagangan barang dan jasa dari penduduk (residen) ke bukan penduduk (nonresiden). Impor barang dan jasa adalah transaksi perdagangan dari bukan penduduk ke penduduk. Ekspor atau impor barang terjadi pada saat terjadi perubahan hak kepemilikan barang antara penduduk dengan bukan penduduk (dengan atau tanpa perpindahan fisik barang tersebut). Pada PDB dengan tahun

*goods which are used for the production process, durable or have a service life of more than one year such as buildings, machinery, and transportation equipment. Including here: huge improvement that are to extend the life or changing the shape or the capacity of the capital goods. Capital expenditures for military purposes are also covered as GFCF. GFCF component are classified into six sub-components: Construction; Machinery and Equipment; vehicle; Other equipment; Cultivated Biological Resources (CBR) and Intellectual Property Product.*

- 8. Exports of goods and services consist of transactions of goods and services from residents to non-residents. Imports of goods and services consist of transaction of goods and services from non-residents to residents. Exports and imports of goods occur when there are changes in ownership of goods between residents and non-residents (with or without physical movements of goods across frontiers). On the GDP at 2010 basic*

dasar 2010, ekspor dan impor barang dirinci menjadi nonmigas dan migas.

9. Produk Domestik Bruto maupun agregat turunannya disajikan dalam 2 (dua) versi penilaian, yaitu atas dasar “harga berlaku” dan atas dasar “harga konstan”. Disebut sebagai harga berlaku karena seluruh agregat dinilai dengan menggunakan harga pada tahun berjalan, sedangkan harga konstan penilaiannya didasarkan kepada harga satu tahun dasar tertentu, dalam publikasi ini digunakan harga tahun 2010.
10. Laju pertumbuhan Produk Domestik Bruto diperoleh dari perhitungan PDB atas dasar harga konstan. Diperoleh dengan cara mengurangi nilai PDB pada tahun ke-n terhadap nilai pada tahun ke n-1 (tahun sebelumnya), dibagi dengan nilai pada tahun ke n-1, dikalikan dengan 100 persen. Laju pertumbuhan menunjukkan perkembangan agregat pendapatan dari satu waktu tertentu terhadap waktu sebelumnya.

*year, exports and imports of goods specified into non oil and gas and oil and gas.*

9. *GDP and its aggregations are presented in two forms: at current market prices and at constant base year market prices. In presenting current market prices, all aggregates are valued at current market prices, while base year constant market prices are shown by valuing all aggregates at fixed base year prices. Year of 2010 is used as the base year in this publication.*
10. *Growth rate of Gross Domestic Product is derived from GDP at constant market prices. It is obtained by subtracting the value of GDP year n with the value of GDP year n-1, divided by the value of GDP year n-1 then multiplied by 100 percent. The growth rate of GDP explains the income growth during the given period.*



**ULASAN****DESCRIPTION****Pendapatan Regional**

Pemerintah Kabupaten Kuantan Singingi melaksanakan berbagai program pembangunan supaya lebih menggerakkan roda perekonomian di Kabupaten Kuantan Singingi. Tentu saja pemerataan pembangunan ke seluruh wilayah dan lapisan masyarakat harus terus diperhatikan.

Sewajarnya suatu pembangunan ekonomi makro yang dilakukan pemerintah daerah dievaluasi agar dapat mengukur tingkat kemajuan pembangunan yang telah dicapai. Sehingga diperlukan beberapa indikator ekonomi sebagai alat ukur tersebut. Salah satu indikator tersebut adalah angka Produk Domestik Regional Bruto. Melalui angka PDRB ini dapat dihasilkan indikator-indikator lainnya seperti laju pertumbuhan ekonomi secara regional maupun sektoral, tingkat kemakmuran penduduk, perubahan harga barang secara keseluruhan, struktur perekonomian dan perubahannya, dll.

**Regional Income**

*Kuantan Singingi Regency Government implement various development programs to better drive the economy in the Kuantan Singingi Regency. Ofcourse, equitable development throughout the region and community group should continue to be addressed.*

*Naturally a macro-economic development undertaken by local government in the evaluation order to measure the level of development progress that has been achieved. So we need some economic indicators such as measure. One of the measures of prosperity degree in the Gross Domestic Regional Product. For further information, it can yield some other indicators, such as economic growth both regional and by sector, measure of prosperity people, inflation, the distribution of domestic regional product and etc.*

**Tabel 12.1** Produk Domestik Regional Bruto Atas Dasar Harga Berlaku Menurut Lapangan Usaha (Miliar Rupiah) di Kabupaten Kuantan Singingi, 2014 - 2018  
**Gross Regional Domestic Product at Current Market Prices by Industry (Billion Rupiahs) in Kuantan Singini Regency, 2014-2018**

Lapangan Usaha Industry	2014	2015	2016
(1)	(2)	(3)	(4)
A. Pertanian, Kehutanan, dan Perikanan/ <i>Agriculture, Forestry, and Fishing</i>	11 468,11	12 465,33	13 652,39
B. Pertambangan dan Penggalian/ <i>Mining and Quarrying</i>	2 291,27	1 417,52	1 389,27
C. Industri Pengolahan/ <i>Manufacturing</i>	6 189,46	6 771,97	7 555,43
D. Pengadaan Listrik dan Gas/ <i>Electricity and Gas</i>	5,90	8,75	12,32
E. Pengadaan Air, Pengelolaan Sampah, Limbah, dan Daur Ulang/ <i>Water Supply, Sewerage, Waste Management, and Remediation Activities</i>	4,98	5,52	5,75
F. Konstruksi/ <i>Construction</i>	1 731,06	1 929,24	2 114,69
G. Perdagangan Besar dan eceran, Reparasi Mobil dan Sepeda Motor/ <i>Wholesale and Retail Trade, Repair of Motor Vehicles and Motorcycles</i>	906,35	993,44	1 088,44
H. Transportasi dan Pergudangan/ <i>Transportation and Storage</i>	102,57	122,65	134,31
I. Penyediaan Akomodasi dan Makan Minum/ <i>Accommodation and Food Service Activities</i>	47,54	54,69	62,58
J. Informasi dan Komunikasi/ <i>Information and Communication</i>	83,39	96,07	100,77
K. Jasa keuangan dan Asuransi/ <i>Financial and Insurance Activities</i>	157,35	154,58	161,18
L. Real Estate/ <i>Real Estate Activities</i>	162,05	191,50	205,55
M,N Jasa Perusahaan/ <i>Business Activities</i>	0,22	0,26	0,28
O Administrasi Pemerintahan, Pertahanan, dan Jaminan Sosial Wajib/ <i>Public Administration and Defence, Compulsory Social Activities</i>	605,23	662,46	688,57
P Jasa Pendidikan/ <i>Education Activities</i>	130,19	154,38	168,53
Q Jasa Kesehatan dan Kegiatan Sosial/ <i>Human Health and Social Work Activities</i>	38,79	47,76	50,21
R,S,T,U Jasa Lainnya/ <i>Other Service Activities</i>	97,27	118,79	131,44
<b>Produk Domestik Regional Bruto</b>	<b>24 021,74</b>	<b>25 194,88</b>	<b>27 521,70</b>

Sumber / Source : Berbagai Sensus, Survei, dan Sumber Lain, BPS Kab. Kuantan Singingi / *Various census, survey, and other sources, BPS - Statistics of Kuantan Singingi Regency*

Lanjutan Tabel / Continued Table 12.1

Lapangan Usaha Industry		2017*)	2018**)
(1)		(5)	(6)
A.	Pertanian, Kehutanan, dan Perikanan/ <i>Agriculture, Forestry, and Fishing</i>	14 575,20	14 822,06
B.	Pertambangan dan Penggalian/ <i>Mining and Quarrying</i>	1 441,83	1 599,59
C.	Industri Pengolahan/ <i>Manufacturing</i>	8 221,78	8 601,14
D.	Pengadaan Listrik dan Gas/ <i>Electricity and Gas</i>	14,88	16,03
E.	Pengadaan Air, Pengelolaan Sampah, Limbah, dan Daur Ulang/ <i>Water Supply, Sewerage, Waste Management, and Remediation Activities</i>	6,29	6,31
F.	Konstruksi/ <i>Construction</i>	2 323,90	2 500,73
G.	Perdagangan Besar dan eceran, Reparasi Mobil dan Sepeda Motor/ <i>Wholesale and Retail Trade, Repair of Motor Vehicles and Motorcycles</i>	1 160,97	1 243,97
H.	Transportasi dan Pergudangan/ <i>Transportation and Storage</i>	144,03	153,74
I.	Penyediaan Akomodasi dan Makan Minum/ <i>Accommodation and Food Service Activities</i>	69,41	73,97
J.	Informasi dan Komunikasi/ <i>Information and Communication</i>	105,37	112,61
K.	Jasa keuangan dan Asuransi/ <i>Financial and Insurance Activities</i>	166,54	179,87
L.	Real Estate/ <i>Real Estate Activities</i>	222,32	234,64
M,N	Jasa Perusahaan/ <i>Business Activities</i>	0,29	0,31
O	Administrasi Pemerintahan, Pertahanan, dan Jaminan Sosial Wajib/ <i>Public Administration and Defence, Compulsory Social Activities</i>	698,65	714,96
P	Jasa Pendidikan/ <i>Education Activities</i>	174,43	184,20
Q	Jasa Kesehatan dan Kegiatan Sosial/ <i>Human Health and Social Work Activities</i>	51,87	55,91
R,S,T,U	Jasa Lainnya/ <i>Other Service Activities</i>	140,36	152,04
<b>Produk Domestik Regional Bruto</b>		<b>29 518,11</b>	<b>30 652,11</b>

Sumber / Source : Berbagai Sensus, Survei, dan Sumber Lain, BPS Kab. Kuantan Singingi / *Various census, survey, and other sources, BPS - Statistics of Kuantan Singingi Regency*

Catatan / Note : \* Angka Sementara \*\* Angka Sangat Sementara

**Tabel 12.2** Produk Domestik Regional Bruto Atas Dasar Harga Konstan 2010 Menurut Lapangan Usaha (Miliar Rupiah) di Kabupaten Kuantan Singingi, 2014 - 2018  
**Table** Gross Regional Domestic Product at 2010 Constant Market Prices by Industry (Billion Rupiahs) in Kuantan Singingi Regency, 2014–2018

Lapangan Usaha Industry	2014	2015	2016
(1)	(2)	(3)	(4)
A. Pertanian, Kehutanan, dan Perikanan/ <i>Agriculture, Forestry, and Fishing</i>	9 516,81	9 582,98	10 005,88
B. Pertambangan dan Penggalian/ <i>Mining and Quarrying</i>	2 079,16	1 123,50	1 014,28
C. Industri Pengolahan/ <i>Manufacturing</i>	5 582,58	5 890,49	6 244,98
D. Pengadaan Listrik dan Gas/ <i>Electricity and Gas</i>	6,21	6,81	8,22
E. Pengadaan Air, Pengelolaan Sampah, Limbah, dan Daur Ulang/ <i>Water Supply, Sewerage, Waste Management, and Remediation Activities</i>	4,39	4,49	4,46
F. Konstruksi/ <i>Construction</i>	1 261,37	1 333,55	1 390,30
G. Perdagangan Besar dan eceran, Reparasi Mobil dan Sepeda Motor/ <i>Wholesale and Retail Trade, Repair of Motor Vehicles and Motorcycles</i>	699,25	707,19	733,39
H. Transportasi dan Pergudangan/ <i>Transportation and Storage</i>	81,42	90,76	94,00
I. Penyediaan Akomodasi dan Makan Minum/ <i>Accommodation and Food Service Activities</i>	35,51	38,15	40,79
J. Informasi dan Komunikasi/ <i>Information and Communication</i>	74,48	77,34	80,59
K. Jasa keuangan dan Asuransi/ <i>Financial and Insurance Activities</i>	121,99	115,19	116,08
L. Real Estate/ <i>Real Estate Activities</i>	133,04	144,04	146,13
M,N Jasa Perusahaan/ <i>Business Activities</i>	0,18	0,19	0,20
O Administrasi Pemerintahan, Pertahanan, dan Jaminan Sosial Wajib/ <i>Public Administration and Defence, Compulsory Social Activities</i>	520,18	548,69	549,87
P Jasa Pendidikan/ <i>Education Activities</i>	104,31	112,51	114,98
Q Jasa Kesehatan dan Kegiatan Sosial/ <i>Human Health and Social Work Activities</i>	31,28	34,49	34,58
R,S,T,U Jasa Lainnya/ <i>Other Service Activities</i>	78,99	85,98	91,08
<b>Produk Domestik Regional Bruto</b>	<b>20 331,15</b>	<b>19 896,35</b>	<b>20 669,80</b>

Sumber / Source : Berbagai Sensus, Survei, dan Sumber Lain, BPS Kab. Kuantan Singingi / Various census, survey, and other sources, BPS - Statistics of Kuantan Singingi Regency

Lanjutan Tabel / Continued Table 12.2

Lapangan Usaha Industry		2017*)	2018**)
(1)		(5)	(6)
A.	Pertanian, Kehutanan, dan Perikanan/ <i>Agriculture, Forestry, and Fishing</i>	10 482,01	10 921,08
B.	Pertambangan dan Penggalian/ <i>Mining and Quarrying</i>	995,04	1 037,20
C.	Industri Pengolahan/ <i>Manufacturing</i>	6 585,61	6 967,60
D.	Pengadaan Listrik dan Gas/ <i>Electricity and Gas</i>	8,65	9,08
E.	Pengadaan Air, Pengelolaan Sampah, Limbah, dan Daur Ulang/ <i>Water Supply, Sewerage, Waste Management, and Remediation Activities</i>	4,62	4,61
F.	Konstruksi/ <i>Construction</i>	1 458,67	1 523,80
G.	Perdagangan Besar dan eceran, Reparasi Mobil dan Sepeda Motor/ <i>Wholesale and Retail Trade, Repair of Motor Vehicles and Motorcycles</i>	761,59	802,41
H.	Transportasi dan Pergudangan/ <i>Transportation and Storage</i>	97,65	101,11
I.	Penyediaan Akomodasi dan Makan Minum/ <i>Accommodation and Food Service Activities</i>	43,29	45,22
J.	Informasi dan Komunikasi/ <i>Information and Communication</i>	84,16	88,84
K.	Jasa keuangan dan Asuransi/ <i>Financial and Insurance Activities</i>	116,17	121,40
L.	Real Estate/ <i>Real Estate Activities</i>	149,52	155,21
M,N	Jasa Perusahaan/ <i>Business Activities</i>	0,21	0,21
O	Administrasi Pemerintahan, Pertahanan, dan Jaminan Sosial Wajib/ <i>Public Administration and Defence, Compulsory Social Activities</i>	549,80	550,19
P	Jasa Pendidikan/ <i>Education Activities</i>	116,98	121,13
Q	Jasa Kesehatan dan Kegiatan Sosial/ <i>Human Health and Social Work Activities</i>	35,02	36,92
R,S,T,U	Jasa Lainnya/ <i>Other Service Activities</i>	95,61	102,19
<b>Produk Domestik Regional Bruto</b>		<b>21 584,60</b>	<b>22 588,20</b>

Sumber / Source : Berbagai Sensus, Survei, dan Sumber Lain, BPS Kab. Kuantan Singingi / *Various census, survey, and other sources, BPS - Statistics of Kuantan Singingi Regency*

Catatan / Note : \* Angka Sementara \*\* Angka Sangat Sementara

**Tabel 12.3** Distribusi Persentase Produk Domestik Regional Bruto Atas Dasar Harga Berlaku Menurut Lapangan Usaha (Persen) di Kabupaten Kuantan Singingi, 2014 - 2018  
**Table** *Percentage Distribution of Gross Regional Domestic Product at Current Market Prices by Industry (Percent) in Kuantan Singingi Regency, 2014–2018*

Lapangan Usaha <i>Industry</i>	2014	2015	2016
(1)	(2)	(3)	(4)
A. Pertanian, Kehutanan, dan Perikanan/ <i>Agriculture, Forestry, and Fishing</i>	47,74	49,48	49,61
B. Pertambangan dan Penggalian/ <i>Mining and Quarrying</i>	9,54	5,63	5,05
C. Industri Pengolahan/ <i>Manufacturing</i>	25,77	26,88	27,45
D. Pengadaan Listrik dan Gas/ <i>Electricity and Gas</i>	0,02	0,03	0,04
E. Pengadaan Air, Pengelolaan Sampah, Limbah, dan Daur Ulang/ <i>Water Supply, Sewerage, Waste Management, and Remediation Activities</i>	0,02	0,02	0,02
F. Konstruksi/ <i>Construction</i>	7,21	7,66	7,68
G. Perdagangan Besar dan eceran, Reparasi Mobil dan Sepeda Motor/ <i>Wholesale and Retail Trade, Repair of Motor Vehicles and Motorcycles</i>	3,77	3,94	3,95
H. Transportasi dan Pergudangan/ <i>Transportation and Storage</i>	0,43	0,49	0,49
I. Penyediaan Akomodasi dan Makan Minum/ <i>Accommodation and Food Service Activities</i>	0,20	0,22	0,23
J. Informasi dan Komunikasi/ <i>Information and Communication</i>	0,35	0,38	0,37
K. Jasa keuangan dan Asuransi/ <i>Financial and Insurance Activities</i>	0,66	0,61	0,59
L. Real Estate/ <i>Real Estate Activities</i>	0,67	0,76	0,75
M,N Jasa Perusahaan/ <i>Business Activities</i>	0,00	0,00	0,00
O Administrasi Pemerintahan, Pertahanan, dan Jaminan Sosial Wajib/ <i>Public Administration and Defence, Compulsory Social Activities</i>	2,52	2,63	2,50
P Jasa Pendidikan/ <i>Education Activities</i>	0,54	0,61	0,61
Q Jasa Kesehatan dan Kegiatan Sosial/ <i>Human Health and Social Work Activities</i>	0,16	0,19	0,18
R,S,T,U Jasa Lainnya/ <i>Other Service Activities</i>	0,40	0,47	0,48
<b>Produk Domestik Regional Bruto</b>	<b>100,00</b>	<b>100,00</b>	<b>100,00</b>

Sumber / *Source* : Berbagai Sensus, Survei, dan Sumber Lain, BPS Kab. Kuantan Singingi / *Various census, survey, and other sources, BPS - Statistics of Kuantan Singingi Regency*

Lanjutan Tabel / Continued Table 12.3

Lapangan Usaha Industry		2017*)	2018**)
(1)		(5)	(6)
A.	Pertanian, Kehutanan, dan Perikanan/ <i>Agriculture, Forestry, and Fishing</i>	49,38	48,36
B.	Pertambangan dan Penggalian/ <i>Mining and Quarrying</i>	4,88	5,22
C.	Industri Pengolahan/ <i>Manufacturing</i>	27,85	28,06
D.	Pengadaan Listrik dan Gas/ <i>Electricity and Gas</i>	0,05	0,05
E.	Pengadaan Air, Pengelolaan Sampah, Limbah, dan Daur Ulang/ <i>Water Supply, Sewerage, Waste Management, and Remediation Activities</i>	0,02	0,02
F.	Konstruksi/ <i>Construction</i>	7,87	8,16
G.	Perdagangan Besar dan eceran, Reparasi Mobil dan Sepeda Motor/ <i>Wholesale and Retail Trade, Repair of Motor Vehicles and Motorcycles</i>	3,93	4,06
H.	Transportasi dan Pergudangan/ <i>Transportation and Storage</i>	0,49	0,50
I.	Penyediaan Akomodasi dan Makan Minum/ <i>Accommodation and Food Service Activities</i>	0,24	0,24
J.	Informasi dan Komunikasi/ <i>Information and Communication</i>	0,36	0,37
K.	Jasa keuangan dan Asuransi/ <i>Financial and Insurance Activities</i>	0,56	0,59
L.	Real Estate/ <i>Real Estate Activities</i>	0,75	0,77
M,N	Jasa Perusahaan/ <i>Business Activities</i>	0,00	0,00
O	Administrasi Pemerintahan, Pertahanan, dan Jaminan Sosial Wajib/ <i>Public Administration and Defence, Compulsory Social Activities</i>	2,37	2,33
P	Jasa Pendidikan/ <i>Education Activities</i>	0,59	0,60
Q	Jasa Kesehatan dan Kegiatan Sosial/ <i>Human Health and Social Work Activities</i>	0,18	0,18
R,S,T,U	Jasa Lainnya/ <i>Other Service Activities</i>	0,48	0,50
<b>Produk Domestik Regional Bruto</b>		<b>100,00</b>	<b>100,00</b>

Sumber / Source : Berbagai Sensus, Survei, dan Sumber Lain, BPS Kab. Kuantan Singingi / *Various census, survey, and other sources, BPS - Statistics of Kuantan Singingi Regency*

Catatan / Note : \* Angka Sementara \*\* Angka Sangat Sementara

**Tabel 12.4** Laju Pertumbuhan Produk Domestik Regional Bruto Atas Dasar Harga Konstan 2010 Menurut Lapangan Usaha (Persen) di Kabupaten Kuantan Singingi, 2014 - 2018  
**Growth Rate of Gross Regional Domestic Product at 2010 Constant Market Prices by Industry (Percent) in Kuantan Singingi Regency, 2014–2018**

Lapangan Usaha Industry	2014	2015	2016
(1)	(2)	(3)	(4)
A. Pertanian, Kehutanan, dan Perikanan/ <i>Agriculture, Forestry, and Fishing</i>	4,98	0,70	4,41
B. Pertambangan dan Penggalian/ <i>Mining and Quarrying</i>	5,89	-45,96	-9,72
C. Industri Pengolahan/ <i>Manufacturing</i>	6,44	5,52	6,02
D. Pengadaan Listrik dan Gas/ <i>Electricity and Gas</i>	32,35	9,61	20,73
E. Pengadaan Air, Pengelolaan Sampah, Limbah, dan Daur Ulang/ <i>Water Supply, Sewerage, Waste Management, and Remediation Activities</i>	1,22	2,17	-0,69
F. Konstruksi/ <i>Construction</i>	1,89	5,72	4,26
G. Perdagangan Besar dan eceran, Reparasi Mobil dan Sepeda Motor/ <i>Wholesale and Retail Trade, Repair of Motor Vehicles and Motorcycles</i>	3,68	1,14	3,70
H. Transportasi dan Pergudangan/ <i>Transportation and Storage</i>	8,40	11,48	3,57
I. Penyediaan Akomodasi dan Makan Minum/ <i>Accommodation and Food Service Activities</i>	8,70	7,44	6,92
J. Informasi dan Komunikasi/ <i>Information and Communication</i>	0,79	3,83	4,21
K. Jasa keuangan dan Asuransi/ <i>Financial and Insurance Activities</i>	5,50	-5,57	0,77
L. Real Estate/ <i>Real Estate Activities</i>	4,75	8,27	1,45
M,N Jasa Perusahaan/ <i>Business Activities</i>	7,29	7,41	2,38
O Administrasi Pemerintahan, Pertahanan, dan Jaminan Sosial Wajib/ <i>Public Administration and Defence, Compulsory Social Activities</i>	0,86	5,48	0,22
P Jasa Pendidikan/ <i>Education Activities</i>	4,08	7,86	2,19
Q Jasa Kesehatan dan Kegiatan Sosial/ <i>Human Health and Social Work Activities</i>	8,87	10,25	0,27
R,S,T,U Jasa Lainnya/ <i>Other Service Activities</i>	8,24	8,84	5,94
<b>Produk Domestik Regional Bruto</b>	<b>5,14</b>	<b>-2,14</b>	<b>3,89</b>

Sumber / Source : Berbagai Sensus, Survei, dan Sumber Lain, BPS Kab. Kuantan Singingi / Various census, survey, and other sources, BPS - Statistics of Kuantan Singingi Regency



Lanjutan Tabel / *Continued Table 12.4*

Lapangan Usaha <i>Industry</i>	2017*)	2018**)
(1)	(5)	(6)
A. Pertanian, Kehutanan, dan Perikanan/ <i>Agriculture, Forestry, and Fishing</i>	4,76	4,19
B. Pertambangan dan Penggalian/ <i>Mining and Quarrying</i>	-1,90	4,24
C. Industri Pengolahan/ <i>Manufacturing</i>	5,45	5,80
D. Pengadaan Listrik dan Gas/ <i>Electricity and Gas</i>	5,18	5,03
E. Pengadaan Air, Pengelolaan Sampah, Limbah, dan Daur Ulang/ <i>Water Supply, Sewerage, Waste Management, and Remediation Activities</i>	3,75	-0,21
F. Konstruksi/ <i>Construction</i>	4,92	4,46
G. Perdagangan Besar dan eceran, Reparasi Mobil dan Sepeda Motor/ <i>Wholesale and Retail Trade, Repair of Motor Vehicles and Motorcycles</i>	3,85	5,36
H. Transportasi dan Pergudangan/ <i>Transportation and Storage</i>	3,88	3,55
I. Penyediaan Akomodasi dan Makan Minum/ <i>Accommodation and Food Service Activities</i>	6,13	4,45
J. Informasi dan Komunikasi/ <i>Information and Communication</i>	4,43	5,56
K. Jasa keuangan dan Asuransi/ <i>Financial and Insurance Activities</i>	0,08	4,50
L. Real Estate/ <i>Real Estate Activities</i>	2,32	3,80
M,N Jasa Perusahaan/ <i>Business Activities</i>	4,46	4,19
O Administrasi Pemerintahan, Pertahanan, dan Jaminan Sosial Wajib/ <i>Public Administration and Defence, Compulsory Social Activities</i>	-0,01	0,07
P Jasa Pendidikan/ <i>Education Activities</i>	1,75	3,54
Q Jasa Kesehatan dan Kegiatan Sosial/ <i>Human Health and Social Work Activities</i>	1,26	5,42
R,S,T,U Jasa Lainnya/ <i>Other Service Activities</i>	4,97	6,88
<b>Produk Domestik Regional Bruto</b>	<b>4,43</b>	<b>4,65</b>

Sumber / *Source* : Berbagai Sensus, Survei, dan Sumber Lain, BPS Kab. Kuantan Singingi / *Various census, survey, and other sources, BPS - Statistics of Kuantan Singingi Regency*

Catatan / *Note* : \* Angka Sementara \*\* Angka Sangat Sementara

**Tabel 12.5** Produk Domestik Regional Bruto Atas Dasar Harga Berlaku Menurut Pengeluaran (Miliar Rupiah) di Kabupaten Kuantan Singingi, 2014 - 2018  
**Table** Gross Regional Domestic Product at Current Market Prices by Type of Expenditure (Billion rupiahs) in Kuantan Singingi Regency, 2014-2018

Jenis Pengeluaran/ <i>Type of Expenditure</i>	2014	2015	2016
(1)	(2)	(3)	(4)
Pengeluaran Konsumsi Rumah Tangga/ <i>Household Consumption Expenditure</i>	9 679,51	10 908,74	11 834,26
Pengeluaran Konsumsi LNPRT/ <i>NPISH Consumption Expenditure</i>	110,94	119,12	127,59
Pengeluaran Konsumsi Pemerintah/ <i>Government Consumption Expenditure</i>	971,98	1 123,26	1 290,90
Pembentukan Modal Tetap Bruto/ <i>Gross Fixed Capital Formation</i>	9 805,94	11 360,93	12 709,70
Perubahan Inventori/ <i>Changes in Inventories</i>	1 152,33	-17,12	-27,51
Ekspor Barang dan Jasa/ <i>Exports of Goods and Services</i>	24 961,07	25 366,05	27 572,21
Dikurangi: Impor Barang dan Jasa/ <i>Less: Import of Goods and Services</i>	22 660,03	23 666,12	25 985,43
<b>Produk Domestik Regional Bruto/ <i>Gross Domestic Regional Product</i></b>	<b>24 021,74</b>	<b>25 194,88</b>	<b>27 521,70</b>

Sumber / *Source* : Berbagai Sensus, Survei, dan Sumber Lain, BPS Kab. Kuantan Singingi / *Various census, survey, and other sources, BPS - Statistics of Kuantan Singingi Regency*

Lanjutan Tabel / *Continued Table 12.5*

Jenis Pengeluaran/ <i>Type of Expenditure</i>	2017*)	2018**)
(1)	(5)	(6)
Pengeluaran Konsumsi Rumah Tangga/ <i>Household Consumption Expenditure</i>	12 833,17	13 564,78
Pengeluaran Konsumsi LNPR/ <i>T/</i> <i>NPISH Consumption Expenditure</i>	138,55	156,71
Pengeluaran Konsumsi Pemerintah/ <i>Government Consumption Expenditure</i>	1 361,95	1 421,36
Pembentukan Modal Tetap Bruto/ <i>Gross Fixed Capital Formation</i>	13 682,31	14 753,23
Perubahan Inventori/ <i>Changes in Inventories</i>	-30,71	-33,26
Ekspor Barang dan Jasa/ <i>Exports of Goods and Services</i>	29 513,74	31 465,21
Dikurangi: Impor Barang dan Jasa/ <i>Less: Import of Goods and Services</i>	27 980,90	30 675,93
<b>Produk Domestik Regional Bruto/ <i>Gross Domestic Regional Product</i></b>	<b>29 518,11</b>	<b>30 652,11</b>

Sumber / *Source* : Berbagai Sensus, Survei, dan Sumber Lain, BPS Kab. Kuantan Singingi / *Various census, survey, and other sources, BPS - Statistics of Kuantan Singingi Regency*

Catatan / *Note* : \* Angka Sementara \*\* Angka Sangat Sementara

**Tabel 12.6** Produk Domestik Regional Bruto Atas Dasar Harga Konstan 2010 Menurut Pengeluaran (Miliar Rupiah) di Kabupaten Kuantan Singingi, 2014 - 2018

*Gross Regional Domestic Product at 2010 Constant Market Prices by Type of Expenditure (Billion rupiahs) in Kuantan Singingi Regency, 2014-2018*

Jenis Pengeluaran/ <i>Type of Expenditure</i>	2014	2015	2016
(1)	(2)	(3)	(4)
Pengeluaran Konsumsi Rumah Tangga/ <i>Household Consumption Expenditure</i>	6 893,90	7 341,64	7 739,28
Pengeluaran Konsumsi LNPRT/ <i>NPISH Consumption Expenditure</i>	86,96	87,68	90,00
Pengeluaran Konsumsi Pemerintah/ <i>Government Consumption Expenditure</i>	819,25	848,86	858,07
Pembentukan Modal Tetap Bruto/ <i>Gross Fixed Capital Formation</i>	7 375,72	7 653,07	7 929,21
Perubahan Inventori/ <i>Changes in Inventories</i>	436,55	-6,69	-7,67
Ekspor Barang dan Jasa/ <i>Exports of Goods and Services</i>	23 629,45	23 530,13	23 328,97
Dikurangi: Impor Barang dan Jasa/ <i>Less: Import of Goods and Services</i>	18 910,68	19 558,33	19 268,05
<b>Produk Domestik Regional Bruto/ <i>Gross Domestic Regional Product</i></b>	<b>20 331,15</b>	<b>19 896,35</b>	<b>20 669,80</b>

Sumber / *Source* : Berbagai Sensus, Survei, dan Sumber Lain, BPS Kab. Kuantan Singingi / *Various census, survey, and other sources, BPS - Statistics of Kuantan Singingi Regency*

Lanjutan Tabel / *Continued Table 12.6*

Jenis Pengeluaran/ <i>Type of Expenditure</i>	2017*)	2018**)
(1)	(5)	(6)
Pengeluaran Konsumsi Rumah Tangga/ <i>Household Consumption Expenditure</i>	8 132,89	8 439,40
Pengeluaran Konsumsi LNPR/ <i>T/</i> <i>NPISH Consumption Expenditure</i>	93,59	101,34
Pengeluaran Konsumsi Pemerintah/ <i>Government Consumption Expenditure</i>	858,33	858,76
Pembentukan Modal Tetap Bruto/ <i>Gross Fixed Capital Formation</i>	8 119,69	8 467,45
Perubahan Inventori/ <i>Changes in Inventories</i>	-7,67	-7,68
Ekspor Barang dan Jasa/ <i>Exports of Goods and Services</i>	25 150,09	26 394,39
Dikurangi: Impor Barang dan Jasa/ <i>Less: Import of Goods and Services</i>	20 762,31	21 665,47
<b>Produk Domestik Regional Bruto/ <i>Gross Domestic Regional Product</i></b>	<b>21 584,60</b>	<b>22 588,20</b>

Sumber / *Source* : Berbagai Sensus, Survei, dan Sumber Lain, BPS Kab. Kuantan Singingi / *Various census, survey, and other sources, BPS - Statistics of Kuantan Singingi Regency*

Catatan / *Note* : \* Angka Sementara \*\* Angka Sangat Sementara

# Bab/Chapter

## PERBANDINGAN REGIONAL *Regional Comparison*

13

Indeks Pembangunan Manusia  
*Human Development Indeks*

72,44

Jumlah Penduduk Kuantan Singingi

Nomor 3 Terendah

di Provinsi Riau

*Population of Kuantan Singingi*

*is the 3rd Lowest*

*in Riau Province*



**ULASAN****DESCRIPTION**

Berdasarkan hasil proyeksi penduduk, secara umum perkembangan jumlah penduduk Riau mengalami peningkatan pada kurun waktu 2014 – 2018. Hasil total proyeksi penduduk 2018 Provinsi Riau adalah 6,71 juta jiwa. Secara regional, kabupaten/kota yang memiliki jumlah penduduk terbanyak adalah Kota Pekanbaru, yakni 1,10 juta jiwa. Sedangkan Kabupaten Kepulauan Meranti menjadi kabupaten/kota dengan jumlah penduduk terendah.

Kondisi perekonomian suatu daerah dapat dilihat dari beberapa indikator, diantaranya laju pertumbuhan PDRB, pendapatan perkapita, dan inflasi. Selain menjadi indikator ekonomi, laju pertumbuhan PDRB juga menjadi indikator kemakmuran suatu daerah. Laju pertumbuhan PDRB Kabupaten Kuantan Singingi tahun 2018 sebesar 4,65%, sementara Provinsi Riau sebesar 2,34%.

*Based on the result of population projections, the general development of the population of Riau has increased in the period 2014-2018. The results of the total 2018 projected population of Riau Province is 6,71 million inhabitants. Regionally, the regency/municipality that has the largest population is the municipality of Pekanbaru, which is 1,10 million inhabitants. While Kepulauan Meranti became a regency/municipality with the lowest population.*

*The economic conditions of an area can be seen from several indicators, including the GDP growth rate, per capita income and and inflation. In addition to being economic indicators, the rate of GDP growth is also an indicator of prosperity of a region. Kuantan Singingi regency GDP growth rate in 2018 amounted to 4,65% while the Riau Province at 2,34%.*



**Tabel 13.1** Jumlah Penduduk Menurut Kabupaten Di Provinsi Riau, 2014-2018  
**Table** Population by Regency in Riau Province, 2014 - 2018

Kabupaten/Kota Regency/ Municipality	Jumlah Penduduk Population				
	2014	2015	2016	2017	2018
(1)	(2)	(3)	(4)	(5)	(6)
1. Kuantan Singingi	310 619	314 731	316 514	318 092	319 469
2. Indragiri Hulu	400 901	410 152	416 221	422 095	427 771
3. Indragiri Hilir	694 614	704 559	708 547	712 082	715 163
4. Pelalawan	377 221	398 163	416 550	435 494	454 999
5. Siak	428 499	441 766	451 666	461 480	471 195
6. Kampar	773 171	764 596	809 954	825 056	839 886
7. Rokan Hulu	568 576	593 850	614 839	636 142	657 752
8. Bengkalis	536 138	544 783	549 424	553 734	557 707
9. Rokan Hilir	627 233	646 043	659 992	673 790	687 426
10. Kep. Meranti	179 894	181 446	182 991	184 426	185 750
11. Pekanbaru	1 011 467	1 040 174	1 061 000	1 081 518	1 101 706
12. Dumai	280 109	286 459	290 705	294 816	298 788
<b>RIAU</b>	<b>6 188 442</b>	<b>6 356 722</b>	<b>6 478 403</b>	<b>6 598 725</b>	<b>6 717 612</b>

Sumber : Badan Pusat Statistik Provinsi Riau

Source : BPS – Statistics of Riau Province

**Tabel 13.2** Indeks Pembangunan Manusia Menurut Kabupaten/Kota Se-  
Provinsi Riau, 2014 - 2018  
*Human Development Indeks by Regency/City in Riau Province,  
2014 - 2018*

Kabupaten/Kota <i>Regency/ Municipality</i>	IPM <i>IPM</i>				
	2014	2015	2016	2017	2018
(1)	(2)	(3)	(4)	(5)	(6)
1. Kuantan Singingi	67,47	68,32	68,66	69,53	69,96
2. Indragiri Hulu	67,11	68,00	68,67	68,97	69,66
3. Indragiri Hilir	63,80	64,80	65,35	66,17	66,51
4. Pelalawan	68,67	69,82	70,21	70,59	71,44
5. Siak	71,45	72,17	72,70	73,18	73,73
6. Kampar	70,72	71,28	71,39	72,19	72,50
7. Rokan Hulu	67,02	67,29	67,86	68,67	69,36
8. Bengkalis	70,84	71,29	71,98	72,27	72,94
9. Rokan Hilir	66,22	66,81	67,52	67,84	68,73
10. Kep. Meranti	62,91	63,25	63,90	64,70	65,23
11. Pekanbaru	78,42	79,32	79,69	79,97	80,66
12. Dumai	71,86	72,20	72,96	73,46	74,06
<b>RIAU</b>	<b>70,33</b>	<b>70,84</b>	<b>71,20</b>	<b>71,79</b>	<b>72,44</b>

Sumber : Badan Pusat Statistik

Source : BPS – Statistic of Indonesia

**Tabel 13.3**      **Persentase Penduduk Miskin Menurut Kabupaten/Kota Se-Provinsi Riau, 2014 - 2018**  
**Percentage of Poor People by Regency/City in Riau Province, 2014 - 2018**

Kabupaten/Kota <i>Regency/ Municipality</i>	Persentase Penduduk Miskin <i>Percentage of Poor People</i>				
	2014	2015	2016	2017	2018
(1)	(2)	(3)	(4)	(5)	(6)
1. Kuantan Singingi	10,75	10,80	9,85	9,97	9,92
2. Indragiri Hulu	7,28	7,76	7,15	6,94	6,30
3. Indragiri Hilir	7,51	8,11	7,99	7,70	7,05
4. Pelalawan	11,15	12,09	11,00	10,25	9,73
5. Siak	5,22	5,67	5,52	5,80	5,44
6. Kampar	8,68	9,17	8,38	8,02	8,18
7. Rokan Hulu	10,13	11,05	11,05	10,91	10,95
8. Bengkalis	7,20	7,38	6,82	6,85	6,22
9. Rokan Hilir	7,28	7,67	7,97	7,88	7,06
10. Kep. Meranti	33,85	34,08	30,89	28,99	27,79
11. Pekanbaru	3,17	3,27	3,07	3,05	2,85
12. Dumai	4,83	5,26	4,74	4,57	3,71
<b>RIAU</b>	<b>7,99</b>	<b>8,42</b>	<b>7,98</b>	<b>7,78</b>	<b>7,39</b>

Sumber : Badan Pusat Statistik

Source : BPS – Statistic of Indonesia

**Tabel 13.4** Tingkat Pengangguran Terbuka Menurut Kabupaten/Kota Se-  
Provinsi Riau, 2014 - 2018  
*Open Unemployment Rate by Regency/City in Riau Province,  
2014 - 2018*

Kabupaten/Kota <i>Regency/ Municipality</i>	Tingkat Pengangguran Terbuka (TPT) <i>Open Unemployment Rate</i>				
	2014	2015	2016	2017	2018
	(1)	(2)	(3)	(4)	(5)
1. Kuantan Singingi	6,13	2,60	-	6,50	6,05
2. Indragiri Hulu	3,97	4,82	-	4,73	4,70
3. Indragiri Hilir	4,27	7,16	-	4,08	4,08
4. Pelalawan	3,42	7,61	-	3,55	5,30
5. Siak	3,56	10,02	-	5,60	4,13
6. Kampar	6,10	8,07	-	5,93	5,45
7. Rokan Hulu	7,90	7,82	-	6,17	5,40
8. Bengkalis	7,30	10,08	-	8,62	10,05
9. Rokan Hilir	6,25	8,62	-	4,59	6,09
10. Kep. Meranti	11,76	9,37	-	4,54	6,84
11. Pekanbaru	9,20	7,46	-	8,91	8,42
12. Dumai	9,14	11,23	-	8,94	6,04
<b>RIAU</b>	<b>6,56</b>	<b>7,83</b>	<b>7.43</b>	<b>6,22</b>	<b>6,20</b>

Sumber : Badan Pusat Statistik

Source : BPS – Statistic of Indonesia

**Tabel 13.5** Laju Pertumbuhan Produk Domestik Regional Bruto Atas Dasar Harga Konstan 2010 Menurut Kabupaten/Kota Se-Provinsi Riau, 2014 - 2018  
**Table** *Growth Rate of Gross Regional Domestic Product at 2010 Constant Market Prices by Regency/City in Riau Province, 2014 - 2018*

Kabupaten/Kota <i>Regency/ Municipality</i>	Laju Pertumbuhan PDRB <i>Growth Rate of GRDP</i>				
	2014	2015	2016	2017	2018
(1)	(2)	(3)	(4)	(5)	(6)
1. Kuantan Singingi	5,14	-2,14	3,89	4,43	4,65
2. Indragiri Hulu	5,53	-2,94	3,69	4,02	3,47
3. Indragiri Hilir	6,88	2,05	4,68	4,56	3,59
4. Pelalawan	6,20	2,46	2,96	4,10	3,75
5. Siak	-0,97	-0,21	0,35	0,95	1,09
6. Kampar	3,43	1,09	2,80	3,00	1,90
7. Rokan Hulu	6,50	1,98	4,77	5,43	4,17
8. Bengkalis	-3,85	-2,74	-2,54	-1,71	-1,62
9. Rokan Hilir	4,81	0,52	1,97	1,59	-0,12
10. Kep. Meranti	4,45	2,85	3,20	3,32	4,01
11. Pekanbaru	6,90	5,57	5,68	6,12	5,39
12. Dumai	2,69	2,03	4,14	4,47	5,21
<b>RIAU</b>	<b>2,71</b>	<b>0,22</b>	<b>2,18</b>	<b>2,68</b>	<b>2,34</b>

Sumber : Badan Pusat Statistik

Source : BPS – *Statistic of Indonesia*

# DATA

## MENCERDASKAN BANGSA

*Enlighten The Nation*



**BADAN PUSAT STATISTIK  
KABUPATEN KUANTAN SINGINGI**  
**BPS-Statistics of Kuantan Singingi Regency**

Jl. Roesdi S.Abrus No.12 Teluk Kuantan RIAU,  
Telp (62-760) 21190 Faks (62-760) 21190,  
Homepage: <https://kuansingkab.bps.go.id>, E-mail: [bps1401@bps.go.id](mailto:bps1401@bps.go.id)

ISSN 2355-4460



9 772355 446000