

KATALOG / Catalog : 1102001.1376

# KOTA PAYAKUMBUH DALAM ANGKA

*Payakumbuh Municipality in Figures*



**BADAN PUSAT STATISTIK  
KOTA PAYAKUMBUH**

*BPS-Statistic of Payakumbuh Municipality*

**2019**



# KOTA PAYAKUMBUH DALAM ANGKA

*Payakumbuh Municipality in Figures*

**2019**

# **Kota Payakumbuh Dalam Angka** ***Payakumbuh Municipality in Figures*** **2019**

ISSN: 0215-3815

No. Publikasi/*Publication Number*: 1376.1901

Katalog/*Catalog*: 1102001.1376

Ukuran Buku/*Book Size*: 14,8 cm x 21 cm

Jumlah Halaman/*Number of Pages*: lvi + 484 halaman /*pages*

Naskah/*Manuscript*:

Badan Pusat Statistik Kota Payakumbuh

*BPS-Statistics of Payakumbuh Municipality*

Penyunting/*Editor* :

Badan Pusat Statistik Kota Payakumbuh

*BPS-Statistics of Payakumbuh Municipality*

Gambar Kover oleh/*Cover Designed by*:

Badan Pusat Statistik Kota Payakumbuh

*BPS-Statistics of Payakumbuh Municipality*

Ilustrasi Kover/*Cover Illustration*:

Jembatan Ratapan Ibu/*Ratapann Ibu Bridge*

Diterbitkan oleh/*Published by*:

© BPS Kota Payakumbuh/*BPS-Statistics of Payakumbuh Municipality*

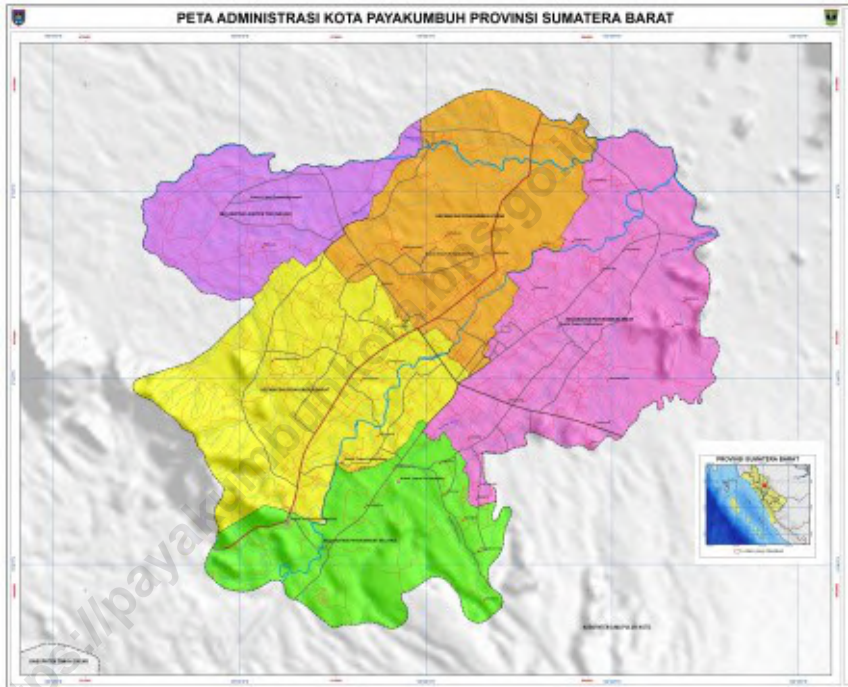
Dicetak oleh/*Printed by*:

CV. Graphic Dwipa

**Dilarang mengumumkan, mendistribusikan, mengomunikasikan, dan/atau menggandakan sebagian atau seluruh isi buku ini untuk tujuan komersial tanpa izin tertulis dari Badan Pusat Statistik Kota Payakumbuh (UU No. 28 Tahun 2014 Tentang Hak Cipta Pasal 43 huruf b)**

*Prohibited to announce, distribute, communicate, and/or copy part or all of this book for commercial purpose without permission from BPS-Statistics of Payakumbuh Municipality (Law No. 28 Year 2014 About Copyright Article 43 letter b)*

**PETA WILAYAH KOTA PAYAKUMBUH**  
**MAPS OF PAYAKUMBUH MUNICIPALITY**





**KEPALA BPS KOTA PAYAKUMBUH**  
***CHIEF STATISCIAN OF PAYAKUMBUH MUNICIPALITY***



**YON ANDRI, SE**





## KATA PENGANTAR

Kota Payakumbuh Dalam Angka 2019 merupakan publikasi tahunan yang diterbitkan oleh BPS Kota Payakumbuh. Disadari bahwa publikasi ini belum sepenuhnya memenuhi harapan pihak pengguna data khususnya para perencana, namun diharapkan dapat membantu melengkapi penyusunan rencana pembangunan di Kota Payakumbuh.

Publikasi ini dapat terwujud berkat kerja sama dan bantuan dari berbagai pihak baik instansi pemerintah maupun swasta. Kepada semua pihak yang telah memberikan bantuan disampaikan penghargaan dan terima kasih yang sebesar-besarnya.

Walaupun publikasi ini telah disiapkan sebaik-baiknya, namun tidak tertutup kemungkinan masih ditemui ada kekurangan dan kesalahan. Untuk perbaikan publikasi ini, tanggapan dan saran yang bersifat konstruktif dari para pengguna sangat diharapkan.

Payakumbuh, Agustus 2019

Kepala BPS

Kota Payakumbuh

Yon Andri, SE





## **PREFACE**

*Payakumbuh in Figures 2019 is an annual publication written by BPS Municipality of Payakumbuh. Honestly, this publication has not perfect yet and has not filled the user's hope, especially for the planners yet, but hopefully it can help to equip compilation of development planning in this new Municipality.*

*This comprehensive publication has been made possible with the assistance and contribution from several governmental institutions and private organizations. To all parties who have been involved in the preparation of this publication, I would like to express my sincerest appreciation and gratitude.*

*Comments and constructive suggestions for the improvement of this publication are always welcome.*

*Payakumbuh, Agustus 2019*

*Chief Statistician of  
Payakumbuh Municipality*

Yon Andri, SE

## DAFTAR ISI / CONTENTS

Kata Pengantar	vii
<i>Preface</i>	
Daftar Isi	ix
<i>Contents</i>	
Daftar Tabel	
<i>List of Tables</i>	xi
Daftar Gambar	
<i>List of Figures</i>	lii
BAB I : <b>GEOGRAFI DAN IKLIM</b>	
<i>Geography and Climate</i>	1
BAB II : <b>PEMERINTAHAN</b>	
<i>Government</i>	21
BAB III : <b>KEPENDUDUKAN DAN KETENAGAKERJAAN</b>	
<i>Population and Employment</i>	65
BAB IV : <b>SOSIAL</b>	
<i>Social</i>	91
BAB V : <b>PERTANIAN</b>	
<i>Agriculture</i>	241

	<b>INDUSTRI, PERTAMBANGAN, ENERGI, DAN</b>	
BAB VI :	<b>KONSTRUKSI</b>	
	<i>Industry, Mining, Energy, and Construction</i>	303
BAB VII :	<b>PERDAGANGAN</b>	
	<i>Trading</i>	333
BAB VIII :	<b>HOTEL DAN PARIWISATA</b>	
	<i>Hotels and Tourism</i>	361
BAB IX :	<b>TRANSPORTASI DAN KOMUNIKASI</b>	
	<i>Transportation and Communication</i>	377
BAB X :	<b>KEUANGAN DAERAH</b>	
	<i>Local Finance</i>	409
BAB XI :	<b>PENGELUARAN PENDUDUK DAN KONSUMSI</b>	
	<b>MAKANAN</b>	
	<i>Population Expenditure and Food Consumption</i>	437
BAB XII :	<b>PENDAPATAN REGIONAL</b>	
	<i>Regional Income</i>	449
BAB XIII :	<b>PERBANDINGAN ANTAR KABUPATEN DAN KOTA</b>	
	<i>Regency / Municipal Comparison</i>	469

--- 000 000 000 ---

## DAFTAR TABEL / LIST OF TABLES

		Halaman Pages
<b>1</b>	<b>GEOGRAFI DAN IKLIM/ GEOGRAFHY AND CLIMATE</b>	
1.1	<b>Geografi/Geography</b>	
1.1.1	Luas Wilayah menurut Kecamatan di Kota Payakumbuh, 2018 <i>Total Area by Sub District in Payakumbuh Municipality, 2018.....</i>	7
1.1.2	Ketinggian Kantor Ibu Kota Kecamatan Diatas Permukaan Laut (DPL) Menurut Kecamatan di Kota Payakumbuh, 2018 <i>Height of Sub District Capital Office Above Mean Sea Level (AMSL) by Sub District in Payakumbuh, 2018 .....</i>	8
1.1.3	Nama, Luas dan Kode Pos Kelurahan di Kecamatan Payakumbuh Barat, 2018 <i>Name, Wide and Zip Code of Village in Payakumbuh Barat Sub District, 2018 .....</i>	9
1.1.4	Nama, Luas dan Kode Pos Kelurahan di Kecamatan Payakumbuh Selatan, 2018 <i>Name, Wide and Zip Code of Village in Payakumbuh Selatan Sub District, 2018.....</i>	10
1.1.5	Nama, Luas dan Kode Pos Kelurahan di Kecamatan Payakumbuh Timur, 2018 <i>Name, Wide and Zip Code of Village in Payakumbuh Timur Sub District, 2018 .....</i>	11
1.1.6	Nama, Luas dan Kode Pos kelurahan di kecamatan Payakumbuh Utara, 2018 <i>Name, Wide and Zip Code of Village in Payakumbuh Utara Sub District, 2018 .....</i>	12
1.1.7	Nama, Luas dan Kode Pos Kelurahan di Kecamatan Lamposi Tigo Nagari, 2018 <i>Name, Wide and Zip Code of Village in Lamposi Tigo Nagari Sub District, 2018 .....</i>	13

1.1.8	Nama Bukit yang ada di Kota Payakumbuh, 2018 <i>Hills in Payakumbuh Municipality, 2018.....</i>	14
1.1.9	Luas Penggunaan Tanah menurut Jenisnya di Kota Payakumbuh, 2018 <i>Land Area by Kind of Uses in Payakumbuh Municipality, 2018.....</i>	15
1.1.10	Luas Tanah Pertanian, Sawah dan Bukan Sawah dirinci menurut Kecamatan di Kota Payakumbuh, 2018 <i>Agricultural Area, Rice Field, and Not Rice Field by Sub District in Payakumbuh Municipality, 2018.....</i>	16
1.1.11	Nama Sungai dan Daerah yang Dilalui di Kota Payakumbuh, 2018 <i>Rivers Name's and Urban Village Get Through in Payakumbuh Municipality, 2018 .....</i>	17
1.2	<b>Iklm/Climate</b>	
1.2.1	Kondisi Iklim Secara Umum di Kota Payakumbuh, 2018 <i>General Climate of Payakumbuh Municipality, 2018.....</i>	18
1.2.2	Jumlah Curah Hujan dan Hari Hujan Menurut Bulan di Kota Payakumbuh, 2018 <i>The Number of Rainfall and Rain Day by Month in Payakumbuh Municipality, 2018.....</i>	19
<b>2</b>	<b>PEMERINTAHAN / GOVERNMENT</b>	
2.1	<b>Wilayah administratif/administrative Area</b>	
2.1.1	Jumlah Kelurahan Menurut Kecamatan, 2018 <i>Number of Sub District by Sub District, 2018.....</i>	27
2.1.2	Pembagian Wilayah Administrasi Menurut Kecamatan di Kota Payakumbuh, 2018 <i>Administration Area by Sub District in Payakumbuh Municipality, 2018.....</i>	28

2.1.3	Organisasi pemerintah Kota Payakumbuh, 2018 <i>The Government Organization in Payakumbuh Municipality, 2018.....</i>	29
2.2	<b>Sumber Daya Manusia</b> <b>Human Resources</b>	
2.2.1	Jumlah Pegawai Negeri Sipil Menurut Jabatan dan Jenis Kelamin, 2017 dan 2018 <i>Number of Civil Servant by Occupation and Sex, 2017 and 2018.....</i>	30
2.2.2	Jumlah Pegawai Negeri Sipil Menurut Tingkat Pendidikan dan Jenis Kelamin di Kota Payakumbuh, 2017 and 2018 <i>Number of Civil Servant by Educational Level and Sex in Payakumbuh Municipality, 2017 and 2018 .....</i>	31
2.2.3	Jumlah Pegawai Negeri Sipil Menurut Tingkat Kepangkatan dan Jenis Kelamin di Kota Payakumbuh, 2017 and 2018 <i>Number of Civil Servant by Hierarchy and Sex in Payakumbuh Municipality, 2017 and 2018.....</i>	32
2.2.4	Jumlah Pegawai Negeri Sipil Menurut Dinas/Instansi Pemerintah dan Jenis Kelamin di Kota Payakumbuh , 2018 <i>Number of Civil Servants by Educational Attainment and Sex in Pavakumbuh Municipality, 2018 .....</i>	33
2.2.5	Jumlah Pegawai Negeri Sipil yang Telah Mengikuti Diklat Struktural Menurut Jenisnya di Lingkungan Pemda Kota Payakumbuh, 2018 <i>The Number of Local Government Employe by Kind of Strukture Education Level in Payakumbuh Municipality, 2018.....</i>	37
2.2.6	Komposisi PNS di Lingkungan Pemerintah Daerah Kota Payakumbuh Menurut Tingkat Golongan, 2018 <i>The Composition of Local Goverment Employee by Groups in Payakumbuh Municipality, 2018.....</i>	41

2.2.7	Komposisi PNS Di Luar Lingkungan Pemerintah Daerah Kota Payakumbuh Menurut Tingkat Pendidikan, 2018 <i>The Composition of Civil Servants Out of Local Government by Education Level, 2018.....</i>	45
2.2.8	Komposisi PNS Di Luar Lingkungan Pemerintah Daerah Kota Payakumbuh Menurut Jenis Kelamin, 2018 <i>The Composition of Civil Servants Out of Local Government by Sex, 2018.....</i>	46
2.2.9	Komposisi Pegawai pada Berbagai Perusahaan Pelayanan Publik di Kota Payakumbuh Menurut Jenis Kelamin, 2018 <i>The Composition of Official Employee at many Public Services Company by Sex in Payakumbuh Municipality, 2018 .....</i>	47
2.2.10	Komposisi Pegawai pada Berbagai Perusahaan Pelayanan Publik di Kota Payakumbuh Menurut Tingkat Pendidikan, 2018 <i>The Composition of Official Employee at many Public Services Company by Educational Level in Payakumbuh Municipality, 2018 .</i>	48
2.2.11	Komposisi Pegawai pada Perbankan di Kota Payakumbuh menurut Jenis Kelamin, 2018 <i>The Composition of Official Employee at Banks Services by Sex in Payakumbuh Municipality, 2018 .....</i>	49
2.2.12	Komposisi Pegawai pada Perbankan Menurut Tingkat Pendidikan di Kota Payakumbuh, 2018 <i>The Composition of Official Employee at Banks Services by Educational Level in Pavakumbuh Municipality, 2018.....</i>	50
2.2.13	Komposisi Personil POLRI Menurut Jenis Kelamin di Kota Payakumbuh, 2018 <i>The Composition of Police by Sex in Payakumbuh Municipality, 2018.....</i>	51
2.3	<b>DEWAN PERWAKILAN RAKYAT DAERAH</b> <b>THE REGIONAL HOUSE OF REPRESENTATIVE</b>	
2.3.1	Jumlah Anggota Dewan Perwakilan Rakyat Daerah Menurut Partai Politik dan Jenis Kelamin di Kota Payakumbuh, 2018 <i>The Number of Members of The Regional House of Representative by political Parties and Sex in Payakumbuh Municipality, 2018.....</i>	52

2.3.2	Nama-nama Anggota DPRD Kota Payakumbuh Periode 2014-2019 <i>The Name List of Member of Assenbly at Payakumbuh Municipality 2014-2019.....</i>	53
2.3.3	Banyaknya Produk DPRD Kota Payakumbuh, 2018 <i>Number of Product of The Regional House of Representative in Payakumbuh Municipality, 2018.....</i>	55
2.3.4	Partai Politik Peserta Pemilu Legislatif di Kota Payakumbuh pada Pemilu 2014 <i>Party election Participant in Payakumbuh municipality at 2014.....</i>	56
2.3.5	Jumlah Pemilih pada Pemilu Legislatif, Pilpres 2014 serta Pilgub 2015 dan Pilwakot 2017 di Kota Payakumbuh <i>Number of Voters Legislative Elections, Presidential Election 2014, Governor Election 2015, Mayor Election 2017 in Payakumbuh Municipality .....</i>	57
2.3.6	Jumlah TPS dan PPS pada Pileg dan Pilpres di Kota Payakumbuh pada Pemilu, 2014 <i>The Number of Election Place and Organization in Legislative and President Election, 2014.....</i>	58
2.3.7	Jumlah TPS dan PPS pada Pilgub dan PilWakot di Kota Payakumbuh,2015 dan 2017 <i>The Number of Election Place and Organization in Governor and Major Election, 2015 and 2017.....</i>	59
2.3.8	Hasil Pemilu Legislatif di Kota paykumbuh pada Pemilu, 2014 <i>The Result of legislative Elective Election in Payakumbuh Municipality, 2014.....</i>	60
2.3.9	Hasil Pemilu Gubernur dan Wakil Gubernur di Kota Payakumbuh pada pemilu, 2015 <i>The Result of gubernur Election in Payakumbuh Municipality, 2015...</i>	61
2.3.10	Hasil Pemilu Walikota dan Wakil Walikota di Kota Payakumbuh pada Pemilu, 2017 <i>The Result of Major Election in Payakumbuh Municipality, 2017.....</i>	62



2.3.11	Hasil Pemilu Pilpres di Kota Payakumbuh pada Pemilu, 2014 <i>President Election Result in Payakumbuh Municipality, 2014.....</i>	63
<b>3</b>	<b>PENDUDUK DAN KETENAGAKERJAAN/POPULATION AND EMPLOYMENT</b>	
3.1	<b>Penduduk/Population</b>	
3.1.1	Penduduk, Laju Pertumbuhan Penduduk, Distribusi Persentase Penduduk, Kepadatan Penduduk, Rasio Jenis Kelamin Penduduk Menurut Kecamatan, 2010 dan 2018 <i>Population, Population Growth Rate, Percentage Distribution of Population, Population Density, and Population Sex Ratio by Sub District, 2010 and 2018.....</i>	80
3.1.2	Perkembangan Penduduk Kota Payakumbuh selama Tahun 1991-2018 <i>The Number of People in Paykumbuh Municipality during 1991-2018.....</i>	82
3.1.3	Penduduk Menurut Kelompok Umur Pendidikan dan Jenis Kelamin di Kota Payakumbuh, 2018 <i>Population by Age Group and Sex in Payakumbuh Municipality, 2018.....</i>	83
3.1.4	Jumlah Penduduk Dewasa dan Anak-anak Dirinci Menurut Kecamatan di Kota Payakumbuh, 2018 <i>The Number of Adult and Children Population by Sub District in Payakumbuh Municipality, 2018.....</i>	84
3.1.5	Penduduk menurut Kelompok Umur Pendidikan dan Jenis Kelamin di Kota Payakumbuh, 2018 <i>The Number of Population Age Group of Education by Sex in Payakumbuh Municipality,2018.....</i>	85

3.2	<b>Ketenagakerjaan/Employment</b>	
3.2.1	Jumlah Penduduk Berumur 15 Tahun ke Atas Menurut Jenis Kegiatan Selama Seminggu yang Lalu dan Jenis Kelamin di Kota Payakumbuh, 2018 <i>Population Age 15 Years and Over by Type of activity During the Previous Week and Sex in Payakumbuh Municipality, 2018.....</i>	86
3.2.2	Jumlah Penduduk Berumur 15 Tahun ke Atas yang Bekerja Selama Seminggu yang Lalu Menurut Lapangan Pekerjaan Utama dan Jenis Kelamin di Kota Payakumbuh, 2018 <i>Population Aged 15 Years and Over Who Worked During the Previous Week by Main Industry and Sex in Payakumbuh Municipality, 2018</i>	87
3.2.3	Jumlah Penduduk Berumur 15 Tahun Keatas yang Bekerja Selama Seminggu yang Lalu Menurut Kelompok Umur dan Jenis Kelamin di Kota Payakumbuh, 2018 <i>Population Aged 15 years and Over Who Worked During the Previous Week by Age Group and Sex in Payakumbuh Municipality, 2018.....</i>	88
3.2.4	Jumlah Penduduk Berumur 15 Tahun Keatas yang Bekerja Selama Seminggu yang Lalu Menurut Status Pekerjaan Utama dan Jenis Kelamin di Kota Payakumbuh, 2018 <i>Population Aged 15 Years and Over Who Worked During the Previous Week by MAIn Employment Status and Sex in Payakumbuh Municipality, 2018 .....</i>	89
3.2.5	Jumlah Pencari Kerja Terdaftar Menurut Tingkat Pendidikan Tertinggi yang Ditamatkan dan Jenis Kelamin di Kota Payakumbuh, 2018 <i>Number of Registered Job Applicants by Educational Attainment and Sex in Payakumbuh Municipality, 2018.....</i>	90

<b>4</b>	<b>SOSIAL/SOCIAL</b>	
<b>4.1</b>	<b>Pendidikan/Education</b>	
4.1.1	Persentase Penduduk Usia 7-24 Tahun Menurut Jenis Kelamin, Kelompok Umur Sekolah, dan Partisipasi Sekolah di Kota Payakumbuh, 2018 <i>Percentage of Population Aged 7-24 Years by Sex, School Age Group, and School Participation in Payakumbuh Municipality, 2018.....</i>	113
4.1.2	Angka Partisipasi Murni(APM) dan Angka Partisipasi Kasar (APK) Menurut Jenjang Pendidikan di Kota Payakumbuh, 2018 <i>Net Enrolment Rate and Gross Enrolment Rate by Educational Level in Payakumbuh Municipality,2018.....</i>	114
4.1.3	Jumlah Sekolah Menurut Tingkat Pendidikan di Kota Payakumbuh, 2018 <i>The Number of School by Educational Stage in Payakumbuh Municipality, 2018.....</i>	115
4.1.4	Jumlah Sekolah Dibawah Dinas Pendidikan dan Kemenag di Kota Payakumbuh, 2018 <i>The Number of School Under Regional Education Office and Ministry of Religion Office in Payakumbuh Municipality, 2018.....</i>	116
4.1.5	Jumlah Sekolah Dibawah Dinas Pendidikan dirinci Menurut Kecamatan di Kota Payakumbuh, 2018 <i>The Number of School in Regional Education Office by Sub District in Payakumbuh Municipality, 2018.....</i>	117
4.1.6	Jumlah Sekolah, Murid, Kelas dan Guru Teman Kanak-Kanak/ RA Menurut Kecamatan di Kota Payakumbuh, 2018 <i>The Number of School, Student, Class and Teacher of Kingdergarten by Sub District in Payakumbuh Municipality, 2018.....</i>	118
4.1.7	Jumlah Sekolah, Murid,Kelas, Guru, Rombel, dan Rasio Murid-Guru Sekolah Dasar (SD) Menurut Kecamatan diKota Payakumbuh, 2018 <i>Number of Schools, Pupils, Class, Teachers, Study Group, and Pupil-Teacher Ratio of Primary Schools by Sub District in Payakumbuh Municipality, 2018.....</i>	119

4.1.8	<p>Jumlah Sekolah, Murid, Kelas, Guru, Rombel, dan Rasio Murid-Guru Madrasah Ibtidaiyah (MI) Menurut Kecamatan di Kota Payakumbuh 2018</p> <p><i>Numbers of Schools, Pupils, Class, Teachers, Study Group, and Pupils-Teacher Ratio of Madrasah Ibtidaiyah (MI) by Sub District in Payakumbuh Municipality at 2018.....</i></p>	120
4.1.9	<p>Jumlah Sekolah, Murid, Kelas, Guru, Rombel, dan Rasio Murid-Guru Sekolah Menengah Pertama Menurut Kecamatan di Kota Payakumbuh, 2018</p> <p><i>Numbers of Schools, Pupils, Class, Teachers, Study Group, and Pupil-Teacher Ratio of Junior High Schools by Sub District in Payakumbuh Municipality, 2018.....</i></p>	121
4.1.10	<p>Jumlah Sekolah, Murid, Kelas, Guru, Rombel, dan Rasio Murid-Guru Madrasah Tsanawiyah (MTs) Menurut Kecamatan di Kota Payakumbuh 2018</p> <p><i>Numbers of Schools, Pupils, Class, Teachers, Study Group and Pupil-Teacher Ratio of Madrasah Tsanawiyah (MTs) by Sub District in Payakumbuh Municipality, 2018.....</i></p>	122
4.1.11	<p>Jumlah Sekolah, Murid, Kelas, Guru, Rombel, dan Rasio Murid-Guru Sekolah Menengah Atas menurut Kecamatan di Kota Payakumbuh, 2018</p> <p><i>Number of Schools, Pupils, Class, Teachers, Study Group, and Pupil-Teacher Ratio of Senior High School by Sub District in Payakumbuh Municipality, 2018.....</i></p>	123
4.1.12	<p>Jumlah Sekolah, Murid, Guru, dan Rasio Murid-Guru Sekolah Menengah Kejuruan menurut Kecamatan di Kota Payakumbuh, 2018</p> <p><i>Number of Schools, Pupils, Teachers, and School-Teacher Ratio of by Sub District in Payakumbuh Municipality, 2018.....</i></p>	124
4.1.13	<p>Jumlah Sekolah, Murid, Kelas, Guru, Rombel, dan Rasio Murid-Guru Madrasah Aliyah Menurut Kecamatan di Kota Payakumbuh, 2018</p> <p><i>Number of Schools, Pupils, Class, Teachers, Study Group, and Pupil-Teacher Ratio of Senior High School by Sub District in Payakumbuh Municipality, 2018.....</i></p>	125

4.1.14	Jumlah Kelas, Rombel, Murid dan Rata-rata Per Kelas Menurut Tingkat Pendidikan di Kota Payakumbuh, 2018 <i>The Number of Classroom, Study Group, Student and Mean of Class by Educational Stage in Payakumbuh Municipality 2018.....</i>	126
4.1.15	Jumlah Murid, Guru dan Rasio Murid terhadap Guru Menurut Tingkat Pendidikan di Kota Payakumbuh, 2018 <i>The Number of Student, Teacher and Ratio Teacher and Student by Educational Level in Payakumbuh Municipality, 2018.....</i>	127
4.1.16	Jumlah Murid yang Lulus UASBN Tingkat SD/MI dirinci per Kecamatan di Kota Payakumbuh, 2018 <i>The Number of Student That Were Graduated From Finally Evaluation On Elementary School Stage by Sub District in Payakumbuh Municipality at 2018.....</i>	128
4.1.17	Jumlah Murid yang Lulus UN Tingkat SMP/MTs dirinci per Kecamatan di Kota Payakumbuh, 2018 <i>The Number of Student That Were Graduated From Finally Evaluation On Junior High School Stage by Sub District in Payakumbuh Municipality, 2018.....</i>	129
4.1.18	Jumlah Murid yang Lulus UN Tingkat SMA/SMK/MA dirinci per Kecamatan di Kota Payakumbuh, 2018 <i>The Number of Student That Pass from Final Test on Senior High School Stage by Sub District in Payakumbuh Municipality, 2018.....</i>	130
4.1.19	Jumlah Tempat Kursus/Lembaga, Tenaga Pengajar dan Peserta pada Kursus Diklusemas di Kota Payakumbuh, 2018 <i>The Number of Place, Association, Tutor, and Member Diklusemas Course in Payakumbuh Municipality 2018.....</i>	131
4.1.20	Jumlah Anak Didik Sekolah Luar Biasa(SLB) di Kota Payakumbuh, 2018 <i>The Number of Student in Payakumbuh Extraordinary School, 2018</i>	134

4.1.21	<p>Jumlah Sekolah, Guru, dan Murid Taman Kanak-kanak (TK) di Baawah Kementerian Pendidikan dan Kebudayaan Menurut Kecamatan, 2018/2019</p> <p><i>Number of schools, Teachers, and Pupils in Kindergarten Under The Ministry of Education and Culture by Syb District, 2018/2019.....</i></p>	135
4.1.22	<p>Jumlah Sekolah, Guru, dan Murid Sekolah Dasar (SD) di Bawah Kementerian Pendidikan dan Kebudayaan Menurut Kecamatan, 2018/2019</p> <p><i>Number of Schools, Teachers, and Pupils in Primary Schools Under The Ministry of Education and Culture by Sub District, 2018/2019...</i></p>	136
4.1.23	<p><u>Jumlah Sekolah, Guru, dan Murid Sekolah Menengah Pertama (SMP) di Bawah Kementerian Pendidikan dan Kebudayaan Menurut Kecamatan, 2018/2019</u></p> <p><i>Number of Schools, Teachers, and Pupils in Junior High Schools Under The Ministry of Education and Culture by Sub District, 2018/2019 .....</i></p>	137
4.1.24	<p>Jumlah Sekolah, Guru, dan Murid Sekolah Menengah Atas (SMA) di Bawah Kementerian Pendidikan dan Kebudayaan Menurut Kecamatan, 2018/2019</p> <p><i>Number of Schools, Teachers, and Pupils in Senior High Schools Under The Ministry of Education and Culture by Sub District, 2018/2019.....</i></p>	138
4.1.25	<p>Jumlah Sekolah, Guru, dan Murid Sekolah Menengah Kejuruan (SMk) di Bawah Kementerian Pendidikan dan Kebudayaan Menurut Kecamatan, 2018/2019</p> <p><i>Number of Schools, Teachers, and Pupils in Vocational High Schools Under The Ministry of Education and Culture by Sub District, 2018/2019.....</i></p>	139
4.1.26	<p>Jumlah Sekolah, Kelas, Murid dan Guru, dan Rasio Murid &amp; Guru Dibawah Kemenag Menurut Jenisnya di Kota Payakumbuh Tahun 2018</p> <p><i>The Number of School, Classroom, Student, Teachers, and The Ratio of Student &amp; Teacher under Ministry Religious Affairs by Kinds in Payakumbuh Municipality at 2018.....</i></p>	140

4.1.27	<p>Jumlah Guru Agama Negeri dan Honor menurut Tingkat Pendidikan dan Kecamatan di Kota Payakumbuh, 2018</p> <p><i>The Number of Government Religion Teachers and Private Teacher by Educational Level and Sub District in Payakumbuh Municipality, 2018.....</i></p>	141
4.1.28	<p>Jumlah Sekolah, Guru dan Murid pada TPQ/TPSQ Dirinci Menurut Kecamatan di Kota Payakumbuh, 2018</p> <p><i>The Number of School, Teacher, Student at TPQ/TPSQ by Sub District in Payakumbuh Municipality,2018.....</i></p>	142
4.1.29	<p>Jumlah Sekolah, Guru dan Murid Pada MDTA Dirinci Menurut Kecamatan di Kota Payakumbuh, 2018</p> <p><i>The Number of School, Teacher, Student at MDTA by Sub District in Payakumbuh Municipality 2018.....</i></p>	143
4.1.30	<p>Jumlah Sekolah, Guru, dan Murid Raudhatul Athfal (RA) di Bawah Kementerian Agama Menurut Kecamatan, 2018/2019</p> <p><i>Number of Schools, Teachers, and Ppupils in Raudhatul Athfal (RA) Under The Ministry of Education and Culture by Sub District, 2018/2019.....</i></p>	144
4.1.31	<p>Jumlah Sekolah, Guru, dan Murid Mardasah Ibtidaiyah (MI) di Bawah Kementerian Agama Menurut Kecamatan, 2018/2019</p> <p><i>Number of Schools, Teachers, and Pupils Mardasah Ibtidaiyah (MI) Under The Ministry of Education and Culture by Sub District, 2018/2019.....</i></p>	145
4.1.32	<p>Jumlah Sekolah, Guru, dan Murid Mardasah Tsanawiyah (MTs) di Bawah Kementerian Agama Menurut Kecamatan, 2018/2019</p> <p><i>Number of Schools, Teachers, and Pupils Mardasah Tsanawiyah (MTs) Under The Ministry of Education and Culture by Sub District, 2018/2019.....</i></p>	146
4.1.33	<p>Jumlah Sekolah, Guru, dan Murid Mardasah Aaliyah (MA) di Bawah Kementerian Agama Menurut Kecamatan, 2018/2019</p> <p><i>Number of Schools, Teachers, and Pupils Mardasah Aaliyah (MA) Under The Ministry of Education and Culture by Sub District, 2018/2019.....</i></p>	147

4.1.34	Jumlah Sekolah yang Menerima Bantuan Dana PMT-AS Dirinci Menurut Kecamatan di Kota Payakumbuh , 2018 <i>The Number of School that have PMTAS Fund by Sub District in Payakumbuh Municipality, 2018.....</i>	148
4.1.35	Jumlah Perguruan Tinggi/Akademi, Mahasiswa, Kelas, dan Dosen per Kecamatan di Kota Payakumbuh tahun 2018 <i>The Number of University, College Student, Class, and Lecture by Sub District in Payakumbuh Municipality at 2018 .....</i>	149
4.1.36	Nama Perguruan Tinggi / Akademi, Jumlah Lokal, Jumlah Mahasiswa dan Dosen di Kota Payakumbuh, 2018 <i>Name of College / Academy, Number of Rooms, Number of College Students and Lecturers in Payakumbuh, 2018 .....</i>	150
4.1.37	Jumlah Desa/Kelurahan yang Memiliki Fasilitas Sekolah Menurut Kecamatan dan Tingkat Pendidikan, 2017/2019 <i>Number of Villages Having Educational Facilities by Sub District and Educational Level, 2017-2019 .....</i>	151
4.2	<b>Kesehatan/Health</b>	
4.2.1	Jumlah Fasilitas Kesehatan Menurut Kecamatan Kota Payakumbuh , 2018 <i>Number of Health Facilities by Sub District in Payakumbuh Municipality, 2018.....</i>	153
4.2.2	Banyaknya Tempat Pelayanan Kesehatan Menurut Pengelola di Kota Payakumbuh , 2018 <i>The Number of Health Service House by Managed in Payakumbuh Municipality, 2018.....</i>	154
4.2.3	Jumlah Tenaga Kesehatan Menurut Kecamatan Kota Payakumbuh, 2018 <i>Number of Health Personnel by Sub District in Payakumbuh Municipality, 2018.....</i>	155



4.2.4	<p>Jumlah Dokter Spesialis, Dokter Umum, dan Dokter Gigi Menurut Sarana Pelayanan Kesehatan di Kota Payakumbuh , 2018</p> <p><i>Number of Specialist Doctor, Generalist Doctor, and Dentist by Type of Health Facility in Payakumbuh Municipality, 2018.....</i></p>	156
4.2.5	<p>Jumlah Kasus 10 Penyakit Terbanyak di Kota Payakumbuh, 2018</p> <p><i>Number of Cases of The 10 Most Diseases in Payakumbuh Municipality, 2018.....</i></p>	157
4.2.6	<p>Jumlah Bayi Lahir, Bayi Berat Badan Lahir Rendah (BBLR), BBLR Dirujuk, dan Bergizi Buruk Menurut Kecamatan di Kota Payakumbuh, 2018</p> <p><i>Number of Births, Babies With Low Birth Weights (LBW), Treated LBW, and Malnutrition Cases by Sub District in Payakumbuh Municipality, 2018.....</i></p>	158
4.2.7	<p>Jumlah Ibu Hamil, Melakukan Kunjungan K1, Melakukan Kunjungan K4, Kurang Energi Kronis (KEK) dan Mendapat Tablet Zat Besi(Fe) di Kota Payakumbuh 2012-2018</p> <p><i>Number of Pregnant Women, Those Who Visit K1, Who Visits K4, Chonic Energy Deficiency (CED), and Receiving Iron Supplement in Payakumbuh Municipality, 2012-2018.....</i></p>	159
4.2.8	<p>Jumlah Remaja Usia 15-24 Tahun yang Mendapat Penyuluhan Tentang Kesehatan Reproduksi (Kespro), HIV/AIDS, dan Keluarga Berencana (KB) Menurut Kecamatan di Kota Payakumbuh, 2018</p> <p><i>Number of Young People Aged 15-24 Who Had Counseling On Reproductive Health, HIV/AIDS, and Family Planning by Sub District in Payakumbuh Municipality, 2018.....</i></p>	160
4.2.9	<p>Jumlah Kasus HIV/AIDS, IMS, DBD, Diare, TB, dan Malaria Menurut Kecamatan Kota Payakumbuh,2018</p> <p><i>Number of Cases of HIV/AIDS, Sexually Trasmited Infection, Denguae Fever Diarhea, Tuberculosis (TB) and Malaria by Sub District in Payakumbuh Municipality, 2018.....</i></p>	161

4.2.10	<p>Jumlah Klinik Keluarga Berencana (KKB) dan Pos Pelayanan Keluarga Berencana Desa (PPKBD) Menurut Kecamatan di Kota Payakumbuh, 2018</p> <p><i>Number of Family Planning Clinics and Village Family Planning Service Units by Sub District in Payakumbuh Municipality, 2018.....</i></p>	162
4.2.11	<p>Jumlah Tempat Tidur Rumah Sakit/ Puskesmas Rawatan dan Jumlah Hari Perawatannya di Kota Payakumbuh, 2018</p> <p><i>Number of Available Bedds and Days of Treatment in Hospital/ Treatment Centre of Health Centre in Payakumbuh Minicipality, 2018.....</i></p>	163
4.2.12	<p>Jumlah Imunisasi Bayi, Catin, Ibu Hamil, Murid SD Kelas 1 dan Campak Menurut Tempat Imunisasi di Kota Payakumbuh, 2018</p> <p><i>Immunization Amount of Baby, Future Bride, Pregnant Mother, First Grade of Elementary School and Measles According to Immunization Location in Payakumbuh Municipality, 2018.....</i></p>	164
4.2.13	<p>Distribusi Tenaga Medis, Paramedis, dan Non Medis pada Puskesmas dan Puskesmas Pembantu di Kota Payakumbuh, 2018</p> <p><i>Distribution of Medical, Paramedic and Non Medical Personnel at Public Health Center and Subsidiary Public Health Center in Payakumbuh Municipality, 2018.....</i></p>	165
4.2.14	<p>Jumlah Apotik, Toko Obat Berizin, Optik, dan Klinik Bersalin Menurut Kecamatan di Kota Payakumbuh, 2018</p> <p><i>Number of Dispensary, License Medical Shop, Optics, and Maternity Clinic by Sub District in Payakumbuh Municipality at 2018.....</i></p>	167
4.2.15	<p>Jumlah Kunjungan Rawat Jalan, Rawat inap dan Gangguan Jiwa di Sarana Pelayanan Kesehatan, 2018</p> <p><i>Amount of Out Patient, In Patient, and Psychoneurotic in Health Care Fasilities, 2018 .....</i></p>	168
4.2.16	<p>Banyaknya Lahir Hidup, Lahir Mati, dan Kematian Ibu Waktu Melahirkan di Kota Payakumbuh, 2018</p> <p><i>The Number of Alive at Birth, Death at Birth and Maternal Death in Child Birth in Payakumbuh Municipality, 2018 .....</i></p>	169

4.2.17	Jumlah kematian Bayi dan Anak-Anak Menurut Kecamatan di Kota Payakumbuh, 2018 <i>Number of Infant and Child Death by Sub District in Payakumbuh Municipality, 2018.....</i>	170
4.2.18	Jumlah Bayi yang diberi Imunisasi Menurut Kecamatan di Kota Payakumbuh, 2018 <i>Number of Immunized infant by Sub District in Payakumbuh Municipality, 2018 .....</i>	171
4.2.19	Jumlah Penyakit Menular Menurut Jenis Penyakit dan Kecamatan di Kota Payakumbuh, 2018 <i>Number of Infectious Diseases by Type of Diseases and Sub District in Payakumbuh Manucipility, 2018 .....</i>	172
4.2.20	Perkembangan Penyakit Seksual Menular Menurut Jenis Penyakit di Kota Payakumbuh 2018 <i>Progress of Sexually Transmitted Diseases by Type of Diseases in Payakumbuh Municipality, 2018 .....</i>	173
4.2.21	Jumlah Desa/Kelurahan yang Memiliki Sarana Kesehatan Menurut Kecamatan, 2016-2018 <i>Number of Village Having Health Facilities by Sub District, 2016-2018 .....</i>	174
4.2.22	Jumlah Tenaga Kesehatan Menurut Kecamatan, 2018 <i>Number of Medical Personel by Sub District, 2018 .....</i>	176
4.2.23	Jumlah Rumah Sakit Umum, Rumah Sakit Khusus, dan Puskesmas Menurut Kecamatan, 2017 dan 2018 <i>Number of General Hospitasl, Spesial Hospital, and Public Health Center by Sub District, 2017 and 2018 .....</i>	177
4.2.24	Jumlah pasangan Usia Subur dan Peserta KB Aktif Menurut Kecamatan di Kota Payakumbuh, 2018 <i>The Number of Eligible Couples and Family Planning participant by Sub District in Paykumbuh Municipality, 2018 .....</i>	179

4.2.25	Jumlah Pencapaian Akseptor KB Baru dirinci per-Mix Kontrasepsi di Kota Payakumbuh, 2018 <i>The Number of Achieving New Family Planning Acceptor by Mix Contraception in Payakumbuh Municipality, 2018.....</i>	181
4.2.26	Jumlah Pasien Rawat Jalan Dirinci Menurut Jenis Penyakit di RS Ibnu Sina Payakumbuh, 2018 <i>The Number of Outpatint by Kinds of Disease in Ibnu Sina Hospital of Payakumbuh Municipality, 2018.....</i>	183
4.2.27	Jumlah Pasien Rawat Inap Dirinci Menurut Jenis Penyakit di RS Ibnu Sina Payakumbuh, 2018 <i>The Number of Inpatient by Kinds of Disease in Ibnu Sina Hospital of Payakumbuh Municipality, 2018 .....</i>	184
4.2.28	Jumlah Pasien Rawat Jalan Dirinci Menurut 10 Jenis Penyakit Terbanyak di RSUD Adnan WD Payakumbuh, 2018 <i>The Number of Outpatient by Top 10 of Disease in Payakumbuh General Hospital, 2018 .....</i>	185
4.2.29	Jumlah Pasien Rawat Inap Dirinci Menurut Jenis Penyakit di RSUD Adnan WD Payakumbuh, 2018 <i>The Number of Inpatient by Kinds of Disease in Payakumbuh General Hospital, 2018 .....</i>	186
4.2.30	Jumlah Pasien Menurut Jenis Kunjungan di RSUD Adnan WD Payakumbuh Tahun 2018 <i>Number of Patients by Type of Visit at Adnan WD Payakumbuh Hospital in 2018.....</i>	187
4.2.31	Jumlah Pasien Menurut Jenis Pengunjung di RSUD Adnan WD PayakumbuhTahun 2018 <i>Number of Patients by Type of Visitors in Adnan WD Public Hospital Payakumbuh in 2018.....</i>	188

4.3	<b>Agama/Religion</b>	
4.3.1	Jumlah Penduduk Menurut Kecamatan dan Agama Yang Dianut di Kota Payakumbuh, 2018 <i>Populations by Sub District and Religion in Payakumbuh Municipality, 2018</i> .....	189
4.3.2	Jumlah Tempat Peribadatan Menurut Kecamatan di Kota Payakumbuh, 2018 <i>Number of Worship Facilities by Sub District in Payakumbuh Municipality, 2018</i> .....	190
4.3.3	Jumlah Ulama, Mubalig, Khatib, Penyuluh Agama Menurut Pendidikan di Kota Payakumbuh , 2018 <i>The Number of Scholar, Preacher, Preacher of Mosque, Religious Teachers by Educational Level in Payakumbuh Municipality, 2018.....</i>	191
4.3.4	Jumlah Ulama, Mubalig, Khatib, Penyuluh Agama menurut Golongan Umur di Kota Payakumbuh 2018 <i>The Number of Scholar, Preacher, Preacher of Mosque, Religious Teachers by Age Group in Payakumbuh Municipality, 2018.....</i>	192
4.3.5	Jumlah Jemaah Haji yang di Berangkatkan ke Tanah Suci Dirinci Menurut Jenis Kelamin di Kota Payakumbuh, 2018 <i>The Number of Member Pilgrimage To Mecca by Sex in Payakumbuh Municipality, 2018</i> .....	193
4.3.6	Jumlah Jemaah Haji yang Diberangkatkan ke Tanah Suci Dirinci Menurut Golongan Umur dan Kecamatan di Kota Payakumbuh 2018 <i>The Number of Member Pilgrimage To Mecca by Age Group and Sub District in Payakumbuh Municipality, 2018</i> .....	194
4.3.7	Jumlah Jemaah Haji yang Diberangkatkan ke Tanah Suci Dirinci Menurut Pendidikan dan Kecamatan di Kota Payakumbuh, 2018 <i>The Number of Member Pilgrimage To Mecca by Educational and Sub District in Payakumbuh Municipality, 2018</i> .....	195

4.3.8	Jumlah Jemaah Haji yang Diberangkatkan ke Tanah Suci Dirinci Menurut Pekerjaan di Kota Payakumbuh, 2018 <i>The Number of Member Pilgrimage To Mecca by Occupation in Payakumbuh Municipality, 2018 .....</i>	196
4.3.9	Jumlah Pendaftar Haji di Kota Payakumbuh, 2018 <i>The Number of Registrated PilgrimAge To Mecca in Payakumbuh Municipality, 2018 .....</i>	197
4.3.10	Jumlah Peristiwa Nikah Menurut Kecamatan di Kota Payakumbuh, 2018 <i>The Number of Marriage by Sub District in Payakumbuh Municipality, 2018 .....</i>	198
4.3.11	Jumlah Perkara yang Diterima oleh Pengadilan Agama di Kota Payakumbuh, 2018 <i>The Number of Case that were Accepted by Religious Court in Payakumbuh Municipality, 2018 .....</i>	199
4.3.12	Jumlah Perkara yang Diselesaikan oleh Pengadilan Agama Kota Payakumbuh, 2018 <i>The Number of Case that were Finished by Religious court in Payakumbuh Municipality, 2018 .....</i>	201
4.3.13	Faktor Penyebab Perceraian yang telah Diputuskan di Pengadilan Agama Kota Payakumbuh, 2018 <i>The Causal Factor of Divorce that were Decided by Religious Court in Payakumbuh Municipality, 2018 .....</i>	202
4.4	<b>Kriminalitas/Crime</b>	
4.4.1	Banyaknya Kecelakaan Lalu Lintas yang terjadi dalam Wilayah Kota Payakumbuh, 2018 <i>The Number of Traffic Accident that were Occurred in Payakumbuh Municipality Area, 2018.....</i>	204

4.4.2	Banyaknya Pelanggaran Lalu Lintas yang terjadi dalam Wilayah Kota Payakumbuh, 2018 <i>The Number of Traffic Violation that were Occurred in Payakumbuh Municipality Area, 2018.....</i>	205
4.4.3	Banyaknya SIM yang Dikeluarkan Oleh Polres Kota Payakumbuh Dirinci Per Bulan, 2018 <i>The Number of Driving License was Processed by Month of Police Payakumbuh Municipality, 2018 .....</i>	206
4.4.4	Jumlah Tindak Pidana dan Penyelesaiannya Dirinci per Bulan di Kota Payakumbuh, 2018 <i>The Number of Criminal Case which were Accounted and Solved in Payakumbuh Municipality, 2018 .....</i>	207
4.4.5	Jumlah Perkara yang Masuk dan Diselesaikan dan Sisa Menurut Putusan pada Pengadilan Negeri Payakumbuh, 2018 <i>The Number of New Case, Solved and Residual by Decision at District of Court Payakumbuh, 2018.....</i>	208
4.4.6	Jumlah Perkara Pidana yang Diselesaikan Menurut Jenisnya pada Pengadilan Negeri Payakumbuh, 2018 <i>The Number of Solved Case by Kind at The District of Court Payakumbuh Municipality, 2018 .....</i>	209
4.4.7	Jumlah Perkara Pidana yang Diselesaikan Menurut Bulan dan Jenis Hukuman pada Pengadilan Negeri Payakumbuh, 2018 <i>The Number of Finished Case by Month and Punishment Type at The District of Court Payakumbuh Municipality, 2018 .....</i>	210
4.4.8	Jumlah Perkara Pidana yang Diselesaikan Menurut Bulan dan Sikap terhadap Putusan pada Pengadilan Negeri Payakumbuh, 2018 <i>The Number of Finished Cases by Month and Reaction to Decision at The District of Court Payakumbuh Municipality, 2018.....</i>	211
4.4.9	Jumlah Terdakwa yang Diselesaikan Perkaranya Menurut Bulan pada Pengadilan Negeri Payakumbuh, 2018 <i>The Number of Defendant that were Solved their Case by Month in The District of Court Payakumbuh Municipality, 2018.....</i>	212

4.4.10	<p>Jumlah Perkara Perdata yang Diselesaikan Menurut Bulan dan Sikap Para Pihak pada Pengadilan Negeri Payakumbuh, 2018</p> <p><i>The Number of Civil Case that were solved by Month and Suspect Reaction at The District of Court Payakumbuh Municipality, 2018.....</i></p>	213
4.4.11	<p>Banyaknya Narapidana Berdasarkan Putusan Pengadilan menurut Jenis Tindak Pidana, 2018</p> <p><i>The Number of Prisoner Based On Decision by The Court by Kinds of Criminal Case, 2018.....</i></p>	214
4.4.12	<p>Banyaknya Tambahan Narapidana Berdasarkan Putusan Pengadilan Menurut Jenis Kejahatan/ Pelanggran dan Jenis Kelamin, 2018</p> <p><i>The Number of Prisoner addition Based On Decision by The Court by Kinds of Misdeed and Sex, 2018 .....</i></p>	215
4.4.13	<p>Jenis Kejahatan Menurut Status dan Jenis Kejahatan di Kota Payakumbuh, 2018</p> <p><i>The Number of Crime by Status and Type of Crime in Payakumbuh Minucipality, 2018.....</i></p>	216
4.4.14	<p>Isi Lembaga Pemasyarakatan Dirinci Menurut Status Dalam Lembaga Pemasyarakatan dan Lamanya Hukuman, 2018</p> <p><i>The Contents of Correctional Institution by Status in Correctional Institution and Time of Punishment, 2018 .....</i></p>	217
4.4.15	<p>Perkembangan Jumlah Pengguna Narkoba yang Menjalani Rehabilitasi menurut Jenis Kelamin di Kota Payakumbuh, 2015-2018</p> <p><i>The Progress number of Recorded Drugs Abuse that Rehabilitated by sex in Payakumbuh Municipality 2015-2018 .....</i></p>	218
4.4.16	<p>Perkembangan Jumlah Penyalahguna Narkoba yang terdata menurut Kelompok Umur di Kota Payakumbuh, 2014-2018</p> <p><i>The Progress Number Of Recorded Drugs Abuse by Age Group in Payakumbuh Municipality, 2014-2018 .....</i></p>	219
4.4.17	<p>Jumlah Penyalahgunaan Narkoba yang Menjalani Rehabilitasi Menurut kecamatan di Kota Payakumbuh, 2014-2018</p> <p><i>The Number Drags Abuse that Rehabilitated by Sub Distrct in Payakumbuh Municipality, 2014-2018.....</i></p>	220



4.4.18	Jumlah Lembaga Rehabilitasi Narkoba Instansi Pemerintah dan Komponen Masyarakat di Kota Payakumbuh, 2014-2018 <i>Number of Drug Rehabilitation Institutions Government Agencies and Community Components in Payakumbuh Municipality, 2014-2018.....</i>	221
4.5	<b>Kemiskinan/Poverty</b>	
4.5.1	Perkembangan Indikator IPM Kota Payakumbuh 2013-2018 <i>The Progres of IPM and It's constituent at Payakumbuh 2013-2018</i>	222
4.5.2	Garis Kemiskinan dan Penduduk Miskin di Kota Payakumbuh, 2011-2018 <i>Proverty Line and Number of Poor People in Payakumbuh Municipality, 2011-2018.....</i>	223
4.5.3	Perkembangan Indikator Indeks Gini dan Kriteria Bank Dunia di Kota Payakumbuh 2014-2018 <i>The Progress of Gini Index and World Bank Criteria in Paykumbuh 2014-2018 .....</i>	224
4.6.1	Jumlah Lembaga Kesejahteraan Sosial dan Penyuluhan Sosial Lisan di Kota Payakumbuh, 2018 <i>Number of Social Organitation and Social Illimination Spoken of Payakumbuh Municipality, 2018 .....</i>	225
4.6.2	Peristiwa Bencana Alam, Taksiran Kerugian dan Bantuan Yang Diberikan Menurut Kecamatan Kota Payakumbuh, 2018 <i>Nature Disarter, Apprasal of suffer a Financial Loss Financial Assint That be Gived of Payakumbuh Municipality, 2018 .....</i>	226
4.6.3	Banyaknya Panti dan Penghuni Menurut Kecamatan Kota Payakumbuh, 2018 <i>Number of Residence and Occupants by Sub Districtof Payakumbuh Municipality, 2018.....</i>	227

4.6.4	Jumlah Yatim Piatu/ Anak Terlantar dan Penderita Cacat Menurut Kecamatan Kota Payakumbuh, 2018 <i>Number of Orphon/ Negligent Cihildren and Deformity by Sub District of Payakumbuh Municipality, 2018.....</i>	228
4.7.1	Jumlah Tahanan Kejaksaan Negeri Kota Payakumbuh, 2018 <i>The Number of Prisoner in Payakumbuh Judiciary, 2018 .....</i>	229
4.7.2	Jumlah Jenis Perakara Yang Masuk, Diselesaikan dan Sisa Menurut Putusan Pada Kejaksaan Negeri Kota Payakumbuh, 2018 <i>The Number of Case That Were Entered and Solved by Government Judiciary Payakumbuh, 2018.....</i>	230
4.8.1	Jumlah Akte Kelahiran yang dikeluarkan Menurut Bulan di Kota Paykumbuh, 2018 <i>Number of Birth Certificate by Month in the Payakumbuh City, 2018</i>	231
4.8.2	Jumlah Kartu Tanda Penduduk Elektronik yang dikeluarkan Menurut Bulan Tahun 2018 <i>Number of Recording Electronic Identity Card (e-ID) Sign by Month, 2018.....</i>	232
4.8.3	Jumlah Kartu Keluarga yang Dikeluarkan Menurut Bulan, 2018 <i>Number of Family Registers by Month, 2018.....</i>	233
4.8.4	Jumlah Penduduk Menurut Tingkat Pendidikan dan Jenis Kelamin di Kota Payakumbuh, 2018 <i>Number of Populationby Education Attainment and Sex in the Payakumbuh City, 2018 .....</i>	234
4.8.5	Jumlah Akte Kematian yang dikeluarkan Menurut Bulan di Kota Payakumbuh, 2018 <i>Number of death Certificate That issued by Month in the Payakumbuh City, 2018.....</i>	235
4.8.6	Jumlah Kartu Keluarga yang Dikeluarkan Menurut Kecamatan, 2018 <i>Number of Family Registers by Sub District, 2018.....</i>	236

4.8.7	Jumlah Perekaman Kartu Tanda Penduduk Elektronik di Kota Payakumbuh, 2018 <i>Number of Recording Elektronik Identity Card in the Payakumbuh City, 2018 .....</i>	237
4.8.8	Jumlah Wajib Kartu Tanda Penduduk dan Perekaman Menurut Kecamatan di Kota Payakumbuh, 2018 <i>Number of Population Compulsary ID Card and e-ID Recording by Sub District in the Payakumbuh City, 2018 .....</i>	238
4.8.9	Banyaknya Pengeluaran Akta Menurut Jenisnya dirinci per Bulan di Kota Payakumbuhm 2018 <i>The Resulted of Document by Kind of Certificate by Month in Payakumbuh City, 2018 .....</i>	239
<b>5</b>	<b>PERTANIAN/ AGRICULTURE</b>	
5.1	<b>Tanaman Pangan/Food Crops</b>	
5.1.1	Luas Tanam, Panen dan Produksi Padi Sawah di Kota Payakumbuh, 2018 <i>The Planted Area, Harvest and Production of Wet Land Paddy in Payakumbuh Municipality, 2018 .....</i>	264
5.1.2	Luas Lahan Sawah Menurut Kecamatan dan Jenis Pengairan di Kota Payakumbuh, 2018 <i>Area of Wetland by SubDistrict and Type of Irrigation in Payakumbuh Municipality, 2018 .....</i>	265
5.1.3	Luas Lahan Tegal/kebun, Ladang/Huma, dan Lahan yang Sementara Menurut Kecamatan di Kota Payakumbuh (Hektar), 2018 <i>Area of Dry Field/Garden Shifting Cultivation, Land and Temporarily Unused Landby Sub District in Payakumbuh (Hectare), 2018.....</i>	266
5.1.4	Luas Panen Sawah dan Ladang Menurut Kecamatan di Kota Payakumbuh, 2018 <i>Harvested Area of Wetland and Dryland bySub Districtin Payakumbuh Municipality, 2018.....</i>	267

5.1.5	Luas Tanam, Panen, dan Produksi Palawijaya di Kota Payakumbuh, 2018 <i>The Planted, Harvest, and Production of Secondary Food Crops in Payakumbuh Municipality, 2018.....</i>	268
5.2	<b>Hortikultura/Horticulture</b>	
5.2.1	Luas Tanam Tanaman Sayuran Menurut Kecamatan dan Jenis Sayuran di Kota Payakumbuh ( <i>Hektar</i> ), 2018 <i>Planted Area of Vegetables by Sub District and Kind of Plant in Payakumbuh Municipality( Hectare), 2018 .....</i>	269
5.2.2	Luas Panen Tanaman Sayuran Menurut Kecamatan dan Jenis Sayuran di Kota Payakumbuh ( <i>hektar</i> ), 2018 <i>Harvested Area of Vegetables by Sub District and Kind of Plant in Payakumbuh Municipality, 2018.....</i>	270
5.2.3	Produksi(Ton) Tanaman Sayuran Menurut Kecamatan dan Jenis Sayuran di Kota Payakumbuh, 2018 <i>Production (Ton) of Vegetables by Sub District and Kind of Plant in Payakumbuh Municipality, 2018.....</i>	271
5.2.4	Jumlah Tanaman (Pohon/Rumpun) Buah-Buahan Menurut Kecamatan dan Jenis Buah di Kota Payakumbuh, 2018 <i>The Number of Fruits Trees (Free/clump) by Sub District and Kind of Fruit in Payakumbuh Municipality, 2018 .....</i>	272
5.2.5	Jumlah Tanaman yang Menghasilkan (Pohon/Rumpun) Buah-buahan MenurutKecamatan dan Jenis Buah di Kota Payakumbuh, 2018 <i>The Number of Yilded Plant by Sub District and Kind of Fruit in Payakumbuh Municipality, 2018 .....</i>	275
5.2.6	Produksi (Ton) Buah-buahan Menurut Kecamatan dan Jenis Buah di Kota Payakumbuh, 2018 <i>Production (Ton) of Fruits by Sub District and Kind of Fruit in Payakumbuh Municipality, 2018.....</i>	278

<b>5.3</b>	<b>Perkebunan/<i>Estate Crops</i></b>	
5.3.1	Luas Tanam Tanaman Perkebunan Menurut Kecamatan dan Jenis Tanaman di Kota Payakumbuh (Hektar), 2018 <i>Planted Area of Estate Crops by Sub District and Kind of Crop in Payakumbuh Municipality(Hectare), 2018. ....</i>	281
5.3.2	Luas Panen Tanaman Perkebunan Menurut Kecamatan dan Jenis Tanaman di Kota Payakumbuh (Hektar), 2018 <i>The Harvested Area of Estate Crops by Sub District and Kind of Estate Crop in Payakumbuh Municipality(Hectare), 2018 .....</i>	284
5.3.3	Produksi Tanaman Perkebunan Menurut Kecamatan dan Jenis Tanaman di Kota Payakumbuh, 2018 <i>Production of Estate Crops by Sub District and Kind of Crop in Payakumbuh Municipality, 2018. ....</i>	287
<b>5.4</b>	<b>Peternakan/<i>Livestock</i></b>	
5.4.1	Populasi Ternak Menurut Kecamatan dan Jenis Ternak di Kota Payakumbuh, 2018 <i>Livestock Population by Sub District and Kind of Livestock in Payakumbuh Municipality, 2018 .....</i>	290
5.4.2	Populasi Unggas Menurut Kecamatan dan Jenis Unggas di Kota Payakumbuh, 2018 <i>Poultry Population by Sub District and Kind of Poultry in Payakumbuh Municipality, 2018 .....</i>	291
5.4.3	Produksi Daging/Telur Menurut Jenisnya di Kota Payakumbuh, 2014-2018 <i>The Production of Meats/Eggs by Kind in Payakumbuh Municipality, 2014-2018.....</i>	292
5.4.4	Perkembangan Inseminasi Buatan (IB) di Kota Payakumbuh, 2016-2018 <i>The Conditional of Artificial Insemination in Payakumbuh Municipality, 2016-2018.....</i>	293

5.4.5	Vaksinasi Ternak Menurut Jenisnya di Kota Payakumbuh, 2015-2018 <i>The Vaccination of Livestock by Kinds in Payakumbuh Municipality, 2015-2018</i> .....	294
5.4.6	Jumlah Ternak yang Dipotong Menurut Kecamatan dan Jenis Ternak di Kota Payakumbuh, 2018 <i>Livestock Slaughtered by Sub District and Kind of Livestock in Payakumbuh Municipality, 2018</i> .....	295
5.5	<b>Perikanan/Fishery</b>	
5.5.1	Jumlah Rumah Tangga Perikanan Diperaian Umum Menurut Kecamatan di Kota Payakumbuh, 2016-2018 <i>Number of Fish Capture Households by Sub District and Subsector in Payakumbuh Municipality, 2016-2018</i> .....	296
5.5.2	Luas Areal dan Hasil Benih Ikan di Kota Payakumbuh, 2018 <i>The Area and Production of Fish Germ in Payakumbuh Municipality, 2018</i> .....	297
5.5.3	Luas dan Produksi Pembudidayaan Ikan Rakyat di Kota Payakumbuh, 2018 <i>The Area and Production of Society Fishery in Payakumbuh Municipality, 2018</i> .....	298
5.5.4	Luas dan Peningkapan Ikan di Perairan Umum di Kota Payakumbuh, 2018 <i>The Area and Catching Fish at Open Waters in Payakumbuh Municipality, 2018</i> .....	299
5.5.5	Produksi Perikanan Tangkap Menurut Kecamatan dan Subsektor di Kota Payakumbuh (ton), 2016-2018 <i>Production of Fish Capture by Sub District and Subsector in Payakumbuh Municipality(ton), 2016-2018</i> .....	300

5.6	<b>Kelompok Tani / Farmer Group</b>	
5.6.1	Jumlah Kelompok Tani Menurut Kecamatan di Kota Payakumbuh, 2018 <i>The Number of Farmer Group by Sub District in Payakumbuh Municipality, 2018 .....</i>	301
<b>6</b>	<b>INDUSTRI, PERTAMBANGAN, ENERGI, DAN KONSTRUKSI/ INDUSTRY, MINING, ENERGY, AND CONSTRUCTION</b>	
6.1	<b>Industri/Industry</b>	
6.1.1	Jumlah Unit Usaha dan Tenaga Kerja Dirinci Menurut Jenis Industri di Kota Payakumbuh, 2018 <i>The Number of Business Unit and Employee by Kind of Industry in Payakumbuh Municipality, 2018.....</i>	313
6.1.2	Jumlah Usaha dan Tenaga Kerja, Usaha Industri Agro, dan Kehutanan di Kota Payakumbuh, 2018 <i>The Number of Business Unit and Employe of Agro Industry and Forestry in Payakumbuh Municipality, 2018 .....</i>	314
6.1.3	Jumlah Usaha dan Tenaga Kerja, Usaha Industri Logam, Mesin, Kimia dan Aneka di Kota Payakumbuh, 2018 <i>The Number of Business Unit and Employee of Metal Industry, Engineering, Chemistry and Various Industry in Payakumbuh Municipality, 2018.....</i>	315
6.2	<b>Energi/Energy</b>	
6.2.1	Jumlah Pelanggan Listrik Menurut Jenis Daya di Kota Payakumbuh, 2018 <i>The Number of Electricity Costumer by Kind of House Power in Payakumbuh Municipality, 2018.....</i>	318

6.2.2	Jumlah Pelanggan Listrik Menurut Jenis Pelanggan di Kota Payakumbuh, 2018 <i>The Number of Electricity Costumer by Kind of Costumer in Payakumbuh Municipality, 2018.....</i>	319
6.2.3	Produksi dan Distribusi Listrik PLN di Kota Payakumbuh, 2014-2018 <i>Production, and Distribution of Electricity in Payakumbuh Municipality, 2014-2018 .....</i>	320
6.2.4	Jumlah Pelanggan Listrik Menurut Kecamatan, 2014-2018 <i>Number of Electricity Customers by Sub District, 2014-2018 .....</i>	321
6.3	<b>PDAM</b>	
6.3.1	Jumlah Pelanggan PDAM Menurut Jenis Tarif di Kota Payakumbuh, 2018 <i>The Number of Costumer Water Areal Company by Rates in Payakumbuh Municipality, 2018.....</i>	322
6.3.2	Banyaknya Produksi Air PDAM (m <sup>3</sup> ) Menurut Sumber Air di Kota Payakumbuh, 2018 <i>The Production of Water at Water Areal Company in Payakumbuh Municipality, 2018 .....</i>	324
6.3.3	Banyaknya Penjualan Air PDAM (m <sup>3</sup> ) Menurut Jenis Pelanggan di Kota Payakumbuh, 2018 <i>The Number of Water that have Sold by Kind of Costumer in Payakumbuh Municipality, 2018 .....</i>	326
6.3.4	Jumlah Pelanggan dan Air Yang Disalurkan Menurut Jenis Pelanggan di Kota Payakumbuh, 2018 <i>The Number of Costumer and Distributed by Type of Costumer in Payakumbuh Municipality, 2018 .....</i>	328
6.4	<b>Sampah / Garbage</b>	
6.4.1	Banyaknya Sampah yang Diangkut ke TPA Dirinci per Bulan di Kota Payakumbuh, 2018 <i>The Number of Garbage that were Carried Out to the End Garbage Disposal per Month in Payakumbuh Municipality, 2018.....</i>	329



6.4.2	Jumlah Sarana Prasarana Lingkungan Hidup di Kota Payakumbuh, 2018 <i>Environmental Infrastructure in Payakumbuh Municipality, 2018.....</i>	330
6.4.3	Jumlah Dokumen Lingkungan Hidup Yang Diterbitkan Dirinci per Bulan di Kota Payakumbuh, 2018 <i>Number of Environmental Document Published by Month in Payakumbuh Municipality, 2018.....</i>	331
6.4.4	Jumlah Sekolah Adiwiyata di Kota Payakumbuh, 2014-2018 <i>Number of Adiwiyata School in Payakumbuh Municipality, 2014-</i>	332
<b>7</b>	<b>PERDAGANGAN/ TRADE</b>	
7.1	Jumlah TDP yang Diterbitkan oleh DPM-PTSP Kota Payakumbuh, 2018 <i>The Number of TDP Issued by Regional Investment Board and One Stop Integrated Service of Payakumbuh Municipality, 2018 .....</i>	337
7.2	Jumlah TDP yang Diperbaharui/ Diperpanjang oleh DPM-PTSP Kota Payakumbuh, 2018 <i>The Number of TDP that have Renew by Regional Investment, Board and One Stop Integrated Service of Payakumbuh Municipality, 2018</i>	338
7.3	Jumlah Surat Izin Usaha Perdagangan (SIUP) yang Diterbitkan DPM-PTSP Kota Payakumbuh, 2018 <i>Number of Trading Business Licence that issued by Regional Investment Board and One Stop Integrated Service of Payakumbuh Municipality, 2018.....</i>	339
7.4	Banyaknya Pedagang Kaki Lima Dirinci Menurut Lokasi di Kota Payakumbuh, 2018 <i>The Number of SMALL Trader (Side Walk) by Location in Payakumbuh Municipality, 2018.....</i>	340
7.5	Banyaknya Toko, Kios dan Los Dirinci Menurut Lokasi di Kota Payakumbuh, 2018 <i>Number of Shop, Stall and Market Stall by Location in Payakumbuh Municipality, 2018 .....</i>	341

7.6	Jumlah Koperasi Menurut Jenisnya di Kota Payakumbuh, 2018 <i>The Number of Cooperation by Kinds in Payakumbuh Municipality, 2018.....</i>	342
7.7	Rata-Rata Harga sejumlah Komoditi Lainnya di Kota Payakumbuh, 2018 <i>Commodity Price Average by Months in Payakumbuh, 2018.....</i>	343
7.8	Banyaknya Koperasi Unit Desa dan Koperasi Menurut Kecamatan di Kota Payakumbuh, 2018 <i>The Number of Village Unit Cooperative and Cooperation Cooperative by Sub District in Payakumbuh Municipality, 2018.....</i>	344
7.9	Jumlah Koperasi Menurut Jenis Koperasi dan Kecamatan di Kota Payakumbuh, 2018 <i>Number of Cooperatives by Type of Cooperative and Sub District in Payakumbuh Municipality, 2018.....</i>	345
7.10	Jumlah Peserta Latihan Pimpinan Perusahaan di Kota Payakumbuh, 2018 <i>The Number of Company Leader Training in Payakumbuh Municipality, 2018 .....</i>	346
7.11	Jumlah Perusahaan Menurut Bentuk Badan Hukum di Kota Payakumbuh, 2014-2018 <i>Number of Estabilshments by Type of Business Entity in Payakumbuh Municipality, 2014-2018 .....</i>	347
7.12	Rata-Rata Harga Beberapa Komoditi Dirinci Menurut Bulan di Kota Payakumbuh, 2018 <i>Average Commodities Price by Month in Payakumbuh Municipality, 2018 .....</i>	348

<b>8</b>	<b>Hotel dan Pariwisata / Hotel and Tourism</b>	
<b>8.1</b>	<b>Hotel/Hotel</b>	
8.1.1	Jumlah Akomodasi Hotel Menurut Kecamatan di Kota Payakumbuh, 2016-2018 <i>Number of Hotel Accomodations by Sub District in Payakumbuh Municipality, 2016-2018.....</i>	369
8.1.2	Daftar Hotel/Wisma Menurut Alamat dan Nomor Telepon di Kota Payakumbuh, 2018 <i>List of Hotels/Guesthouses by Address and Phone Number in Payakumbuh Municipality, 2018 .....</i>	370
8.1.3	Banyaknya Kapasitas Akomodasi/Hotel/Wisma di Kota Payakumbuh, 2018 <i>The Number of Accomodation Capacity/Hotels/Guest Houses in Payakumbuh Municipality, 2018 .....</i>	371
8.1.4	Jumlah Restoran/Rumah Makan Menurut Kecamatan di Kota Payakumbuh, 2016-2018 <i>The Total of Restaurant by Sub District in Payakumbuh Municipality, 2016-2018.....</i>	372
<b>8.2</b>	<b>Pariwisata/Tourism</b>	
8.2.1	Perkembangan Industri Pariwisata Menurut Jenis Usaha Pariwisata di Kota Payakumbuh, 2018 <i>The Trend of Tourism Industry by Business Activity in Payakumbuh Municipality, 2018.....</i>	373
8.2.2	Banyaknya Group Kesenian Tradisional yang Aktif dan Tidak Aktif di Kota Payakumbuh, 2018 <i>The Number of Tradisional Group of Art both Active and Not Active in Payakumbuh City, 2018.....</i>	374

8.2.3	Banyaknya Gelanggang Atraksi Wisata di Kota Payakumbuh, 2018 <i>The Number of Tourism Attraction Arena in Payakumbuh Municipality, 2018</i> .....	375
8.2.4	Banyaknya Kunjungan Wisatawan ke Objek Wisata di Kota Payakumbuh, 2018 <i>The Number of Foreign Tourism Coming to Tourist Object in Payakumbuh Municipality, 2018</i> .....	376
<b>9</b>	<b>TRANSPORTASI DAN KOMUNIKASI/ TRANSPORTATION AND COMMUNICATION</b>	
9.1	<b>Transportasi/Transportation</b>	
9.1.1	Panjang Jalan Menurut Jenis Permukaan dan Status Pemerintahan yang Berwenang di Kota Payakumbuh (Km), 2018 <i>The Length of Road by Classification of Its Surface and Status of The Authoritative Government in Payakumbuh Municipality (Km), 2018</i> .....	392
9.1.2	Panjang Jalan Menurut Kondisi Jalan dan pemerintahan yang Berwenang di Kota Payakumbuh (Km), 2018 <i>The Road length by Road Condition and Government in Payakumbuh Municipality (Km), 2018</i> .....	393
9.1.3	Panjang Jalan Menurut Kecamatan dan Pemerintahan yang Berwenang Mengelolanya di Kota Payakumbuh, 2018 <i>Length of Roads by District and Level of Government Authority in Payakumbuh Municipality, 2018</i> .....	394
9.1.4	Panjang Jalan Menurut Kecamatan dan Jenis Permukaan Jalan di Kota Payakumbuh (Km), 2018 <i>Length of Roads by Sub District and Type of Road Surface in Payakumbuh Municipality (Km), 2018</i> .....	395
9.1.5	Panjang Jalan Menurut Kecamatan dan Kondisi Jalan di Kota Payakumbuh (Km), 2018 <i>Length of Roads by Sub District and Road Condition in Payakumbuh Municipality, 2018</i> .....	

9.1.6	Banyaknya Kendaraan Bermotor Menurut Jenisnya yang Terdaftar pada Samsat Kota Payakumbuh, 2018 <i>The Number of Motorize Vehicles by Kind that have Registered at Payakumbuh Samsat Office, 2018 .....</i>	397
9.2	<b>Komunikasi/Communication</b>	
9.2.1	Banyaknya Surat yang Dikirim Melalui Kantor Pos Payakumbuh Menurut Bulan dan Jenisnya, 2018 <i>The Number of Letter Send Through Payakumbuh Pos Office by Month and Kind. 2018.....</i>	398
9.2.2	Banyaknya Surat yang Diterima Melalui Kantor Pos Payakumbuh, 2018 <i>The Number of Letter Received Through Payakumbuh Pos office, 2018.....</i>	399
9.2.3	Banyaknya Wesel Pos Dalam Negeri yang Diterima dan Dibayarkan Melalui Kantor Pos Payakumbuh, 2018 <i>The Number Domestic Postal Money Order That Received and Sent Through Payakumbuh Pos office, 2018 .....</i>	400
9.2.4	Banyaknya Wesel Pos W. Union Diterima dan Dibayarkan Melalui Kantor Pos Payakumbuh, 2018 <i>The Number of Western Union Postal Money Order that Received and Sent Through in Payakumbuh Pos office, 2018 .....</i>	401
9.2.5	Banyaknya Penerima Pensiun Melalui Kantor Pos Payakumbuh Menurut Bulan, 2018 <i>The Number of Pensions Receiver Through Payakumbuh Pos office by Month, 2018 .....</i>	402
9.2.6	Banyaknya Paket Pos yang Dikirim dan Diterima Dalam Negeri dan Luar Negeri Melalui Kantor Pos Payakumbuh, 2018 <i>The Number of Post Package That Plane Posted and Accepted To Internal Affairs and Foreign Affairs Through in Payakumbuh Pos office, 2018.....</i>	403

9.2.7	Lalu Lintas Uang Tabanas BATARA Melalui Kantor Pos Payakumbuh, 2018 <i>BATARA Savings Cash Flow Trough in Payakumbuh Pos office, 2018</i>	404
9.2.8	Banyaknya Giro Online yang Diterima dan Dibayarkan Melalui Kantor Pos Payakumbuh, 2018 <i>The Number of Giro taht Received and Paid Through Payakumbuh Post office, 2018.....</i>	405
9.2.9	Banyaknya Wesel Pos Kemitraan Luar Negeri yang Dibayarkan Melalui Kantor Pos Payakumbuh, 2018 <i>The Number of Foreign Partnership Postal Money Order that Send Through in Payakumbuh Post office, 2018.....</i>	406
9.2.10	Banyaknya SOPP yang Diterima dan Dibayarkan Melalui Kantor Pos Payakumbuh, 2018 <i>The Number of SOPP Received and Paid in Payakumbuh Post Office, 2018..</i>	407
9.2.11	Banyaknya Sambungan Telepon Menurut Jenis Pemakaian pada kantor Telkom Cabang Payakumbuhm 2015-2018 <i>The Number of Phone Lines Kinds of Using at Payakumbuh Branch Telecommunication Office, 2015-2018.....</i>	408
<b>10</b>	<b>KEUANGAN DAERAH/LOCAL FINANCE</b>	
10.1	Realisasi Pendapatan Pemerintah Kota Payakumbuh Menurut Jenis Pendapatan ( rupiah), 2016-2018 <i>Actual Revenues of Government of Payakumbuh Municipality by Source of Revenues (Rupiahs), 2016-2018.....</i>	415
10.2	Realisasi Belanja Pemerintah Kota Payakumbuh Menurut Jenis Belanja (Rupiah), 2016-2018 <i>Actual Expenditures of Government of Payakumbuh Municipality by Kind of Expenditures (Rupiahs), 2016-2018.....</i>	416

10.3	Rekapitulasi Belanja APBD Perubahan Kota Payakumbuh Menurut Urusan Pemerintah Daerah (Rupiah) Tahun Anggaran, 2018 <i>Recapitulation of Expenditure of Revised-Local Government Budget by Payakumbuh Municipality Government Supervision Fiscal (Rupiahs), 2018.....</i>	417
10.4	Realisasi Penerimaan Daerah Otonom Kota Payakumbuh (Rupiah) Tahun anggaran, 2018 <i>The Realization of Local Own-Source Revenue of Payakumbuh Municipality, 2018.....</i>	419
10.5	Daftar Nama Bank Menurut Jenisnya di Kota Payakumbuh, 2018 <i>List of Banks by Kind in Payakumbuh Municipality, 2018 .....</i>	422
10.6	Jumlah Aktiva Rupiah dan Valuta Asing Bank Umum dan BPR di Kota Payakumbuh, 2018 <i>Total Commercial and Rural Banks Assets in Rupiah and Foreign Currency in Payakumbuh Municipality, 2018.....</i>	423
10.7	Posisi Simpanan Masyarakat Rupiah dan Valuta Asing Bank Umum dan BPR di Kota Payakumbuh, 2018 <i>Outstanding of Private Deposit in Rupiah and Foreign Currency at Commercial and Rural Banks in Payakumbuh Municipality, 2018.....</i>	424
10.8	Posisi Pinjaman yang Diberikan Rupiah dan Valuta Asing Bank Umum dan BPR Menurut Sektor Ekonomi berdasarkan Lokasi Proyek di Kota Payakumbuh, 2016-2018 <i>Outstanding of Loans in Rupiah and Foreign Currency of Commercial and Rural Bank by Economic Sectors based on Project Location in Payakumbuh Municipality, 2016-2018 .....</i>	425
10.9	Posisi Pinjaman Rupiah dan Valuta Asing yang Diberikan Bank Umum dan BPR Menurut Jenis Penggunaan, 2013-2018 <i>Outstanding of Loan in Rupiah and Foreign Currency of Commercial and Rural Bank by Type of Loans, 2013-2018.....</i>	426
10.10	Posisi Kredit Usaha Mikro, Kecil, dan Menengah (UMKM) yang Diberikan Menurut Skala Usaha Berdasarkan Lokasi Proyek, 2018 <i>Outstanding of Commercial Banks Credits to Micro, Small, and Medium Scale Enterprise on Project Location, 2018.....</i>	427

10.11	Posisi Kredit kepada Usaha Mikro, kecil, dan Menengah (UMKM) yang diberikan Bank Umum Menurut Jenis Penggunaan, 2018 <i>Outstanding of Commercial Banks Credits to Micro, Small, and Medium Enterprise by Type of Credits, 2018 .....</i>	428
10.12	Posisi Pinjaman Mikro, Kecil, dan Menengah yang Diberikan Bank Umum dan BPR Menurut Sektor Ekonomi di Payakumbuh, 2014- <i>Outstanding of Loans in Rupiah and Foreign Currency of Commercials and Rural Bank by Economic Sectors in Payakumbuh Municipality, 2014-2018.....</i>	429
10.13	Banyaknya Pendaftaran Peralihan Hak, Hak Tanggungan dan Penghapusan Hak Tanggungan Menurut Bulan di Kota Payakumbuh, 2018 <i>Number of Registration of Transfer of Right, Mortgage and Mortgage Elimination by Month in Payakumbuh Municipality, 2018.....</i>	430
10.14	Perkembangan Pembuatan Sertifikat Tanah Menurut Jenisnya di Kota Payakumbuh, 2018 <i>The Progress of The Land Certificate by Kinds in Payakumbuh Municipality, 2018.....</i>	431
10.15	Banyaknya Permohonan Hak Atas Tanah Menurut Jenis Pelayanan yang Dikelola oleh BPN Kota Payakumbuh, 2018 <i>The Number of Proposal of Land Ownership by Kind of Service at BPN Payakumbuh Municipality, 2018.....</i>	432
10.16	Banyaknya Barang Jaminan dan Pinjaman Uang untuk Dilunasi di Kantor Pegadaian Kota Payakumbuh, 2018 <i>The Number of Guarantee and Loan that were Paid off at Pawnshop Service Office in Payakumbuh Branch, 2018.....</i>	433
10.17	Banyaknya Barang Jaminan dan Pinjaman yang Dilelang di Kantor Pegadaian Kota Payakumbuh, 2018 <i>The Number of Guarantee and Loan that were Auctioned at Pawnshop Service Office in Payakumbuh Branch, 2018.....</i>	434



10.18	Banyaknya Barang Jaminan dan Pinjaman di Kantor Pegadaian Kota Payakumbuh, 2018 <i>The Number of Guarantee and Loan at Pawnshop Service Office in Payakumbuh Branch, 2018.....</i>	435
<b>11</b>	<b>PENGELUARAN PENDUDUK DAN KONSUMSI MAKANAN/ POPULATION EXPENDITURE AND FOOD CONSUMPTION</b>	
11.1	Pengeluaran Rata-Rata Perkapita Sebulan Menurut Kelompok Makanan di Kota Payakumbuh (Rupiah), 2018 <i>Average Expenditure Per Capita Per Month by Food Group in Payakumbuh Municipality (rupiahs), 2018 .....</i>	443
11.2	Pengeluaran Rata-Rata Perkapita Sebulan Menurut Kelompok Bukan Makanan di Kota Payakumbuh (Rupiah), 2018 <i>Average Expenditure Per Capita Per Month by Non Food Group in Payakumbuh Municipality (rupiahs), 2018 .....</i>	444
11.3	Pengeluaran Rata-Rata KonsumsiKalori (Kcal) Perkapita per bulan Menurut Kelompok Barang di Kota Payakumbuh (Rp), 2018 <i>Average Expenditure Calorie Consumption (Kcal) Per Capita Per Month by Goods Group in Payakumbuh Municipality (rupiahs), 2018 .....</i>	445
11.4	Pengeluaran Rata-Rata Konsumsi Protein (gram) Perkapita per bulan Menurut Kelompok Barang di Kota Payakumbuh (Rp), 2018 <i>Average Expenditure Protein Consumption (Kcal) Per Capita Per Month by Goods Group in Payakumbuh Municipality (rupiahs), 2018 .....</i>	446
11.5	Perkembangan Pengeluaran Perkapita untuk Makanan dan Bukan Makanan di Kota Paykumbuh 2014-2018 <i>The Progress Expenditure for Food and Non Food in Payakumbuh 2014-2018 .....</i>	447

<b>12</b>	<b>PENDAPATAN REGIONAL/REGIONAL INCOME</b>	
12.1	Produk Domestik Regional Bruto Atas Dasar Harga Berlaku menurut Lapangan Usaha di Kota Payakumbuh (juta rupiah), 2014-2018 <i>Gross Regional Domestic Product at Current Market Prices by Industry in Payakumbuh Municipality, 2014-2018.....</i>	462
12.2	Produk Domestik Regional Bruto Atas Dasar Harga Konstan 2010 Menurut Lapangan Usaha di Kota Payakumbuh (juta rupiah), 2014-2018 <i>Gross Regional Domestic Product at 2010 Constant Market Prices by Industry in Payakumbuh Municipality, 2014-2018.....</i>	463
12.3	Distribusi Persentase Produk Domestik Regional Bruto Atas Dasar Harga Berlaku menurut Lapangan Usaha di Kota Payakumbuh (persen), 2014-2018 <i>Percentage Distribution of Payakumbuh Gross Regional Domestic Product at Current Market Prices by Industry in Payakumbuh Municipality (percent), 2014-2018.....</i>	464
12.4	Laju Pertumbuhan Produk Domestik Regional Bruto Atas Dasar Harga Konstan 2010 menurut Lapangan Usaha Kota Payakumbuh(persen), 2014-2018 <i>Growth Rate of Gross Regional Domestic Product at 2010 Constant Price by Industry in Payakumbuh Municipality (percent), 2014-2018</i>	465
12.5	Indeks Harga Implisit Produk Domestik Regional Bruto Menurut Lapangan Usaha di Kota Payakumbuh (2010=100), 2014-2018 <i>Implicit Price Index of Gross Regional Domestic Product by Industry in Payakumbuh Municipality (2010=100), 2014-2018 .....</i>	466
12.6	Laju Implisit Produk Domestik Regional Bruto Menurut Lapangan Usaha di Kota Payakumbuh, 2014-2018 <i>Implicit Growth Rate of Gross Regional Domestic Product by Industry in Payakumbuh Municipality, 2014-2018.....</i>	467

<b>13</b>	<b>PERBANDINGAN ANTAR KABUPATEN KOTA/REGENCY MUNICIPALITY COMPARISON</b>	
13.1	Jumlah Penduduk menurut Kabupaten/ Kota di Provinsi Sumatera Barat (ribu), 2013-2018 <i>Population by Regency/ Municipality in West Sumatera (thousand), 2013-2018.....</i>	476
13.2	Laju Pertumbuhan Produk Domestic Regional Bruto Atas Dasar Harga Konstan 2010 menurut Kabupaten/ Kota di Provinsi Sumatera Barat (Persen), 2014-2018 <i>Growth Rate of Gross Regional Domestic Product at 2010 Constant Market Prices by Regency/Municipality in Sumatera Barat Province (Percent), 2014-2018.....</i>	477
13.3	Jumlah Penduduk Miskin menurut Kabupaten/Kota di Provinsi Sumatera Barat (ribu jiwa), 2013-2018 <i>Number of Poor People by Regency / Municipality in Sumatera Barat Province (Thousand people), 2013-2018.....</i>	478
13.4	Pengeluaran perkapita Disesuaikan Penduduk Provinsi Sumatera Barat Menurut Kabupaten/Kota (ribu), 2013-2018 <i>Adjusment Expenditure Per Capita Sumatera Barat Province by Regency/Municipality (Thousand), 2013-2018 .....</i>	479
13.5	Tingkat Pengangguran Terbuka Menurut Kabupaten /Kota di Provinsi Sumatera Barat, 2014-2018 <i>Open Unemployment Rate by Regency/Municipality in Sumatera Barat Province, 2014-2018 .....</i>	480
13.6	Indeks Pembangunan Manusia menurut Kabupaten/Kota di Provinsi Sumatera Barat, 2014-2018 <i>Human Development index by Regency/ Municipality in Sumatera Barat Province, 2014-2018.....</i>	481

13.7	Angka Harapan Hidup (AHH) Menurut Kabupaten/ Kota di Sumatera Barat, 2014-2018 <i>Life Expectancy at Birth by Regency/Municipality in Sumatera Barat Province, 2014-2018</i> .....	482
13.8	Rata-rata Lama Sekolah Menurut Kabupaten/ Kota di Sumatera Barat, 2014-2018 <i>Mean Year of Schooling by Regency/ Municipality in Sumatera Barat Province, 2014-2018</i> .....	483
13.9	Pengeluaran Perkapita per Bulan Menurut Kabupaten/ Kota di Sumatera Barat (Rupiah), 2018 <i>Average Expenditure per Capita per Month by Regency/ Municipality in Sumatera Barat Province, 2018</i> .....	484

-- 000 000 000 --

## DAFTAR GAMBAR / LIST OF FIGURES

	<b>Halaman Pages</b>
<b>1 Geografi dan Iklim / Geography and Climate</b>	
1.1 Jumlah Curah Hujan Menurut Bulan di Kota Payakumbuh Tahun 2018 <i>Amount of Rainfall by Month in Payakumbuh Municipality 2018</i>	5
1.2 Luas Tanah Pertanian (Hektar), Sawah dan Bukan Sawah Dirinci per Kecamatan di Kota Payakumbuh 2018 <i>Rice field Area (Hectare), Wet Land or Not Rice Field by Sub District in Payakumbuh Municipality, 2018</i>	6
<b>2 Pemerintahan / Government</b>	
2.1 Jumlah Pegawai Menurut Pendidikan di Kota Payakumbuh, 2018 <i>The Number of Employes in Payakumbuh Municipality by Education</i>	25
2.2 Jumlah anggota Dewan Perwakilan Rakyat Daerah Menurut Partai Politik dan Jenis Kelamin di Kota Payakumbuh, 2018 <i>Number of member of The Regional House Of Representative by Political Parties and Sex in Payakumbuh Municipality, 2018</i>	26
<b>3 Kependudukan / Population</b>	
3.1 Perkembangan Penduduk Kota Payakumbuh dari 1990-2018 <i>The Number of People in Payakumbuh Municipality from 1990-2018</i>	77
3.2 Piramida Penduduk Kota Payakumbuh , 2018 <i>Population Pyramid of Payakumbuh Municipality, 2018</i>	78
3.3 Komposisi Penduduk Berusia 15 Tahun ke Atas Menurut Jenis Kegiatan Seminggu yang lalu di Kota Payakumbuh, 2018 <i>The Composition of Population Aged 15 Years and Over by Type of Activity during the Previous Week in Payakumbuh Municipality,</i>	79

<b>4</b>	<b>Sosial / Social</b>	
4.1	Perbandingan Rasio Murid-Guru di Kota Payakumbuh, 2018 <i>The Comparison of Pupil-Teacher Ratio at Payakumbuh Municipality,</i>	110
4.2	Komposisi jumlah penyakit terbanyak di Kota Payakumbuh, 2018 <i>The Composition of The Most 10 Deseases in Payakumbuh Municipality, 2018</i>	111
4.3	Komposisi Penyebab Perceraian di Kota Payakumbuh, 2018 <i>The Composition of Divarce Caused in Payakumbuh Municipality, 2018</i>	112
<b>5</b>	<b>Pertanian / Agriculture</b>	
5.1	Luas Tanam, Panen dan Produksi Padi Sawah di Kota Payakumbuh, <i>The Plated Area, Harvest an Production for Wet Lan Paddy in Payakumbuh Municipality, 2018</i>	260
5.2	Produksi Tanam Tanaman Perkebunan Menurut Jenis Tanaman di Kota Payakumbuh (ton), 2018 <i>Production of Estate Crops by Kind of Crop in Payakumbuh Municipality (ton), 2018</i>	261
5.3	Populasi Ternak Menurut Kecamatan dan Jenis Ternak di Kota Payakumbuh, 2018 <i>Livestock Population by Subdistrict and Kind of Livestock in Payakumbuh Municipality, 2018</i>	262
5.4	Jumlah Kelompok Tani di Kota Payakumbuh, 2018 <i>Farmer Groups by Kind in Payakumbuh Municipality, 2018</i>	263

<b>6</b>	<b>Industri, Pertambangan, Energi, dan Konstruksi</b> <b><i>Industry, Mining, Energy, and Construction</i></b>	
6.1	Jumlah Industry Formal dan Informal di Kota Payakumbuh Tahun 2013-2018 <i>The Number Formal and Informal Industries In Payakumbuh Municipality at 2013-2018</i>	310
6.2	Jumlah Pelanggan Listrik PLN di Kota Payakumbuh, 2013-2018 <i>The Number of Nation Electricity Company in Costumer Payakumbuh Municipality at 2018</i>	311
6.3	Jumlah Pelanggan PDAM Menurut Pelanggan di Kota Payakumbuh, <i>Number of PDAM Customer by Type of Customers in Payakumbuh Municipality, 2018</i>	312
<b>7</b>	<b>Perdagangan / Trade</b>	
7.1	Perkembangan Jumlah Perusahaan yang Diterbitkan Menurut Jenisnya di Kota Payakumbuh, 2013-2018 <i>Trend of New Company is issued by Kind in Payakumbuh Municipality, 2013-2018</i>	336
<b>8</b>	<b>Hotel dan Pariwisata / Hotel and Tourism</b>	
8.1	Perkembangan Jumlah Wisatawan di Kota Payakumbuh, 2013-2018 <i>Tourism Trend in Payakumbuh Municipality 2013-2018</i>	367
8.2	Banyaknya group Kesenian yang Aktif dan Tidak Aktif 2018 <i>The Number of Tradisional Art Club, both Active and Not Active,</i>	368

## **9 Transportasi / Transportation**

- 9.1 Panjang Jalan Menurut Kecamatan di Kota Payakumbuh, 2018  
*The Road Length by Sub District in Charge in Payakumbuh Municipality, 2018* 390
- 9.2 Banyaknya Giro Online yang Diterima dan Dibayarkan Melalui Kantor Pos Payakumbuh, 2018  
*The Number of Giro that Received and Paid through Payakumbuh Post Office, 2018* 391

## **10 Keuangan Daerah / Local Finance**

- 10.1 Komposisi Sumber APBD Kota Payakumbuh, 2016-2018  
*The Composition of Local Finance Payakumbuh Municipality, 2016-* 413
- 10.2 Perkembangan Posisi Pinjaman yang Diberikan Rupiah dan Valuta Asing Bank Umum dan BPR, 2013-2018  
*The trend of Outstanding Loan in Rupiah and Foreign Currency of Commercial and Rural Bank, 2013-2018* 414

## **11 Pengeluaran Penduduk dan Konsumsi Makanan Population Expenditure and Food Consumption**

- 11.1 Komposisi Pengeluaran Perkapita Sebulan Kelompok Makanan Sebulan Perkapita Payakumbuh Tahun 2018  
*Composition Per Capita Expenditure per Month of Food Consumption in Payakumbuh Municipality, 2018* 441
- 11.2 Komposisi Pengeluaran Perkapita Sebulan Kelompok Bukan Makanan Sebulan Perkapita Payakumbuh Tahun 2018  
*Composition Per Capita Expenditure per Month of Non Food Consumption in Payakumbuh Municipality, 2018* 442



## **12 Pendapatan Regional / Regional Income**

- 12.1 Distribusi produk Domestik Regional Bruto atas Dasar Harga Berlaku Menurut Lapangan Usaha di Kota Payakumbuh (%), 2018  
*Distribution of Gross Regional Domestic Product at Current Market Prices by Industry in Payakumbuh Municipality (%), 2018* 460

- 12.2 Laju Pertumbuhan Ekonomi Kota Payakumbuh (%), 2014-2018  
*Economic Growth of Payakumbuh Municipality (%), 2014-2018* 461

## **13 Perbandingan Antar Kabupaten dan Kota Regency Municipality Comparison**

- 13.1 Laju Pertumbuhan Produk Domestik Regional Bruto Atas Dasar Harga Konstan 2010 Menurut Kabupaten/ Kota di Provinsi Sumatera Barat (persen), 2018  
*The Growth Rate of Gross Regional Domestic Product at 2010 Constant market prices by regency/city in Sumatera Barat Province* 473

- 13.2 Jumlah Penduduk Miskin Menurut Kabupaten/Kota di Provinsi Sumatera Barat (Ribu Jiwa), 2018  
*Number of Poor People by Regency/City in Sumatera Barat Province (Thousand People), 2018* 474

- 13.3 Indeks Pembangunan Manusia Menurut Kabupaten/ Kota di Provinsi Sumatera Barat, 2018  
*Human Development Index By Regency/ Cities In West Sumatera Province, 2018* 475

**GEOGRAFI DAN IKLIM**

**1**

# *Geography and Climate*

<https://payakumbuhkota.bps.go.id>



## PENJELASAN TEKNIS

1. Secara astronomis, Kota Payakumbuh terletak antara  $00^{\circ} 10'$  -  $00^{\circ} 17'$  Lintang Selatan dan antara  $100^{\circ} 35'$ - $100^{\circ} 45'$  Bujur Timur.
2. Berdasarkan posisi geografisnya, Kota Payakumbuh memiliki batas-batas seluruhnya dengan Kabupaten Lima Puluh Kota.
3. Kota Payakumbuh terdiri dari 5 Kecamatan:
  - Kecamatan Payakumbuh Barat
  - Kecamatan Payakumbuh Selatan
  - Kecamatan Payakumbuh Timur
  - Kecamatan Payakumbuh Utara
  - Kecamatan Lamposi Tigo Nagori.

## TECHNICAL NOTES

1. *Astronomically, Payakumbuh Municipality is located between  $00^{\circ} 10'$  -  $00^{\circ} 17'$  South latitude, and between  $100^{\circ} 35'$ - $100^{\circ} 45'$  East longitude.*
2. *In terms of geographic position, Payakumbuh Municipality has boundaries with Lima Puluh Kota Regency.*
3. *Payakumbuh municipality has 5 Sub Districts:*
  - *Payakumbuh Barat Sub District.*
  - *Payakumbuh Selatan Sub District.*
  - *Payakumbuh Timur Sub District.*
  - *Payakumbuh Utara Sub District.*
  - *Lamposi Tigo Nagori Sub District.*

## ULASAN

Kota Payakumbuh merupakan dataran sedang dengan ketinggian  $\pm$  514 meter diatas permukaan laut, terletak antara  $00^{\circ} 10' - 00^{\circ} 17'$  Lintang Selatan dan antara  $100^{\circ} 35' - 100^{\circ} 45'$  Bujur Timur. Kota Payakumbuh mempunyai luas 80,43  $\text{km}^2$ .

Kecamatan yang paling luas adalah Kecamatan Payakumbuh Barat dengan luas 19,06  $\text{km}^2$  atau 23,70 persen, sementara Kecamatan Lamposi Tigo Nagori adalah yang paling kecil yaitu seluas 9,42  $\text{km}^2$  atau 11,71 persen.

Berdasarkan elevasi (ketinggian dari permukaan laut), dataran di Kota Payakumbuh berada pada rentang 450 m-750 m.

Jarak antara Kota Payakumbuh ke Kota Padang sebagai ibukota provinsi yaitu sejauh  $\pm$  120 km

## DESCRIPTION

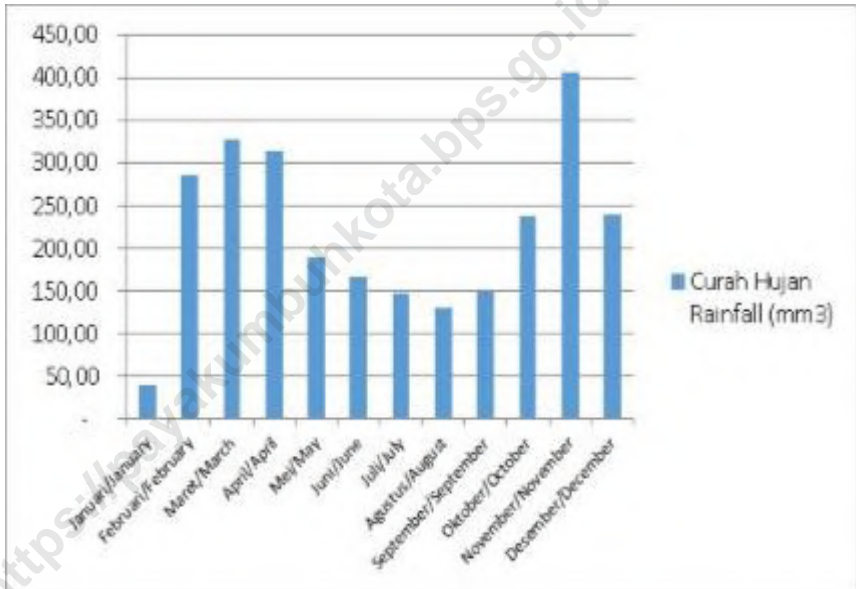
*Payakumbuh Municipality is an area with average high around 514 meters of sea surface, it is located between  $00^{\circ} 10' - 00^{\circ} 17'$  south latitude and  $100^{\circ} 35' - 100^{\circ} 45'$  east longitude. Payakumbuh Municipality area is shaped in land by 80.43  $\text{km}^2$ .*

*The largest Sub District is Payakumbuh Barat Sub District, 19.06  $\text{km}^2$  or 23,70 percent, meanwhile the smallest is Lamposi Tigo Nagori, 9.42  $\text{km}^2$  or 11.71 percent.*

*Based on elevation (high of sea surface), land in Payakumbuh municipality on 450m – 750m.*

*Distance between Payakumbuh Municipality to Padang Municipality as Province Capital  $\pm$  120 km.*

**Gambar 1.1** Jumlah Curah Hujan Menurut Bulan di Kota Payakumbuh, 2018  
**Picture** Amount of Rainfall by Month in Payakumbuh Municipality, 2018



Sumber: Badan Meteorologi, Klimatologi, dan Geofisika Sicincin

Source: Indonesian Agency for Meteorological, Climatological and Geophysics in Sicincin

**Gambar 1.2** Luas Tanah Pertanian (hektar), Sawah dan Bukan Sawah dirinci per Kecamatan di Kota Payakumbuh, 2018  
*Picture* **Rice Field Area (Hectar), Wet land and Not Rice Field by sub District in Payakumbuh Municipality 2018**



Sumber : Dinas Pertanian Kota Payakumbuh

Source : Payakumbuh of Agricultural Department

**Tabel 1.1.1** Luas Wilayah Menurut Kecamatan di Kota Payakumbuh, 2018

Table

*Total Area by Sub District in Payakumbuh Municipality, 2018*

Kecamatan/ Sub District	Ibu Kota Kecamatan/ Sub District Capital	Luas (km <sup>2</sup> ) Total Area (square.km)	Persentase Percentage	Tinggi (mdpl)/ Altitude (m.a.s.l)
(1)	(2)	(3)	(4)	(5)
1 Payakumbuh Barat	Tanjung Pauh	19.07	23,70	517.50
2 Payakumbuh Timur	Tiakar	22.73	28,26	505.00
3 Payakumbuh Utara	Tigo Koto Diate	14.53	18,07	507.50
4 Payakumbuh Selatan	Sawah Padang Aua Kuniang	14.68	18,25	522.50
5 Lamposi Tigo Nagori	Sungai Durian	9.42	11,71	505.00
<b>Payakumbuh</b>		<b>80.43</b>	<b>100.00</b>	<b>2 557.50</b>

Sumber : Dinas Pekerjaan Umum dan Penataan Ruang Kota Payakumbuh

Source : Public Work and Spatial Planning Agency of Payakumbuh Municipality



**Tabel** 1.1.2 Ketinggian Kantor Ibu Kota Kecamatan di Atas Permukaan Laut (DPL) menurut Kecamatan di Kota Payakumbuh, 2018  
**Table** Height of Sub District Capital Office Above Mean Sea Level (AMSL) by Sub District in Payakumbuh Municipality, 2018

Kecamatan Sub District	Ibukota Kecamatan Capital of Sub District	Tinggi/ Height (meter)
(1)	(2)	(3)
1 Payakumbuh Barat	Tanjung Pauh	517.50
2 Payakumbuh Timur	Tiakar	505.00
3 Payakumbuh Utara	Tigo Koto Diate	507.50
4 Payakumbuh Selatan	Sawah Padang Aua Kuniang	522.50
5 Lamposi Tigo Nagori	Sungai Durian	505.00

Sumber : Dinas Pekerjaan Umum dan Penataan Ruang Kota Payakumbuh  
 Source : Public Work and Spatial Planning Agency of Payakumbuh Municipality

**Tabel 1.1.3 Nama, Luas dan Kode Pos Kelurahan di Kecamatan Payakumbuh Barat, 2018**  
**Name, Area, and Zip Code of Village in Payakumbuh Barat Sub District, 2018**

Kode/ Code	Nama Kelurahan/ Name of Village	Berasal dari Nagari/ Origin of Nagari	Luas/ Area (Ha)	Kode Pos/ Zip Code
(1)	(2)	(3)	(4)	(5)
010 .	Pakan Sinayan	Koto Nan IV	143.72	26226
011 .	Kubu Gadang	Koto Nan IV	191.50	26224
012 .	Bulakan Balai Kandi	Koto Nan IV	104.52	26225
013 .	Tanjung Pauh	Koto Nan IV	135.88	26229
014 .	Ibuah	Koto Nan IV	57.49	26229
015 .	Labuah Basilang	Koto Nan IV	53.38	26229
018 .	Parak Batuang	Koto Nan IV	43.30	26222
019 .	Parik Rantang	Koto Nan IV	28.37	26222
025 .	Payolansek	Koto Nan IV	223.98	26225
027 .	Tanah Mati	Koto Nan IV	43.68	26223
028 .	Padang Datar	Koto Nan IV	121.70	26223
029 .	Subarang Batuang	Koto Nan IV	39.94	26223
030 .	Koto Tangah	Koto Nan IV	120.58	26224
031 .	Talang	Koto Nan IV	271.39	26225
032 .	Nunang Daya Bangun	Koto Nan IV	36.58	26221
033 .	Padang Tinggi Piliang	Koto Nan IV	125.43	26224
034 .	Padangtengah Balainanduo	Koto Nan IV	79.88	26224
035 .	Tanjunggodang Sungaipinago	Koto Nan IV	85.11	26225
<b>Jumlah / Total</b>			<b>1 906.43</b>	

Sumber : Dinas Pekerjaan Umum dan Penataan Ruang Kota Payakumbuh

Source : Public Work and Spatial Planning Agency of Payakumbuh Municipality

**Tabel** 1.1.4 Nama, Luas dan Kode Pos Kelurahan di Kecamatan Payakumbuh Selatan, 2018  
**Table** *Name, Area, and Zip Code of Village in Payakumbuh Selatan Sub District, 2018*

Kode/ Code	Nama Kelurahan/ Name of Village	Berasal dari Nagari/ Origin of Nagari	Luas/ Area (Ha)	Kode Pos/ Zip Code
(1)	(2)	(3)	(4)	(5)
001 .	Balai Panjang	Limbukan	293.41	26226
002 .	Limbukan	Limbukan	218.75	26227
004 .	Padang Karambia	Limbukan	199.34	26227
010 .	Koto Tuo Limo Kampuang	Aua Kuniang	273.81	26226
011 .	Kapalo Koto Ampangan	Aua Kuniang	210.91	26228
012 .	Sawahpadang Aua Kuniang	Aua Kuniang	272.14	26228
<b>Jumlah / Total</b>			<b>1 468.36</b>	

Sumber : Dinas Pekerjaan Umum dan Penataan Ruang Kota Payakumbuh

Source : *Public Work and Spatial Planning Agency of Payakumbuh Municipality*

**Tabel** 1.1.5 **Nama, Luas dan Kode Pos Kelurahan di Kecamatan Payakumbuh Timur, 2018**  
**Name, Area, and Zip Code of Village in Payakumbuh Timur Sub District, 2018**

Kode/ Code	Nama Kelurahan/ Name of Village	Berasal dari Nagari/ Origin of Nagari	Luas/ area (Ha)	Kode Pos/ Zip Code
(1)	(2)	(3)	(4)	(5)
005 .	Pdg Tengah Payobada	Air Tabit	141.11	26234
006 .	Balai Jaring	Air Tabit	157.53	26235
012 .	Payobasung	Air Tabit	427.05	26231
013 .	Koto Panjang	Payobasung	460.28	26237
014 .	Koto Baru	Payobasung	183.29	26237
015 .	Padang Alai Bodi	Air Tabit	399.43	26236
016 .	Padang Tiakar	Air Tabit	151.56	26232
017 .	Sicincin	Air Tabit	131.40	26223
018 .	Tiakar	Tiakar	221.37	26231
<b>Jumlah/Total</b>			<b>2 273.02</b>	

Sumber : Dinas Pekerjaan Umum dan Penataan Ruang Kota Payakumbuh

Source : Public Work and Spatial Planning Agency of Payakumbuh Municipality

**Tabel**  
**Table** 1.1.6 **Nama, Luas dan Kode Pos Kelurahan di Kecamatan Payakumbuh Utara, 2018**

**Name, Area, and Zip Code of Village in Payakumbuh Utara Sub District, 2018**

Kode/ Code	Nama Kelurahan/ Name of Village	Berasal dari Nagari/ Origin of Nagari	Luas/ area (Ha)	Kode Pos/ Zip Code
(1)	(2)	(3)	(4)	(5)
005 . Napar		Koto Nan Gadang	11.62	26218
029	Ompang Tanah Sirah	Koto Nan Gadang	367.70	26216
030	Taratak Padang Kampuang	Koto Nan Gadang	233.31	26217
031	Tigo Koto Dibaruah	Koto Nan Gadang	184.03	26215
032	Tigo Koto Diate	Koto Nan Gadang	231.45	26218
033	Kapalo Koto Dibalai	Koto Nan Gadang	61.59	26212
034	Kotokociak Kubu Tapakrajo	Koto Nan Gadang	110.50	26213
035	Balai Tongah Koto	Koto Nan Gadang	67.57	26123
036	Ikuu Koto Dibalai	Koto Nan Gadang	185.01	26214
<b>Jumlah / Total</b>			<b>1 452.78</b>	

Sumber : Dinas Pekerjaan Umum dan Penataan Ruang Kota Payakumbuh

Source : Public Work and Spatial Planning Agency of Payakumbuh Municipality

**Tabel 1.1.7 Nama, Luas dan Kode Pos Kelurahan di Kecamatan Lamposi Tigo Nagori, 2018**  
**Name, Area, and Zip Code of Village in Lamposi Tigo Nagori Sub District, 2018**

Kode/ Code	Nama Kelurahan/ Name of Village	Berasal dari Nagari/ Origin of Nagari	Luas/ area (Ha)	Kode Pos/ Zip Code
(1)	(2)	(3)	(4)	(5)
001	. Koto Panjang Padang	Koto Nan Gadang	112.10	26219
002	. Koto Panjang Dalam	Koto Nan Gadang	121.24	26219
003	. Parambahan	Lampasi	134.00	26219
004	. Padang Sikabu	Lampasi	175.09	26219
005	. Parit Muko Aie	Lampasi	202.11	26219
006	. Sungai Durian	Lampasi	198.00	26219
<b>Jumlah/Total</b>			<b>942.54</b>	

Sumber : Dinas Pekerjaan Umum dan Penataan Ruang Kota Payakumbuh

Source : Public Work and Spatial Planning Agency of Payakumbuh Municipality

**Tabel** 1.1.8 **Nama Bukit yang ada di Kota Payakumbuh, 2018**  
**Table** *Hills in Payakumbuh Municipality, 2018*

Nama Bukit/ Name of Hill	Terletak di Kecamatan/ Sub District Location
(1)	(2)
1 . Bukit Palano	Payakumbuh Barat
2 . Bukit Tinjauan	Payakumbuh Barat
3 . Bukit Sidoang	Payakumbuh Barat
4 . Bukit Gadang	Payakumbuh Barat
5 . Bukit Panjang	Payakumbuh Barat
6 . Bukit Gato Sasahan	Payakumbuh Barat
7 . Bukit Labiah	Payakumbuh Barat
8 . Bukit Kubang Gajah	Payakumbuh Selatan
9 . Bukit Gawung	Payakumbuh Barat
10 . Bukit Panjamuran	Payakumbuh Barat
11 . Bukit Jirek	Payakumbuh Selatan
12 . Bukit Sigumpal	Payakumbuh Selatan
13 . Bukit Colak	Payakumbuh Selatan
14 . Bukit Air Hangat	Payakumbuh Selatan
15 . Bukit Sitabur	Payakumbuh Timur
16 . Bukit Panjang	Payakumbuh Timur
17 . Bukit Sirawit Hilang	Payakumbuh Timur
18 . Bukit Sigadang	Payakumbuh Timur

Sumber : Dinas Pekerjaan Umum dan Penataan Ruang Kota Payakumbuh

Source : Public Work and Spatial Planning Agency of Payakumbuh Municipality

**Tabel 1.1.9 Luas Penggunaan Tanah Menurut Jenisnya di Kota Payakumbuh, 2018**  
**Table Land Area by Kind of Uselin Payakumbuh Municipality at 2018**

	Jenis Lahan/ Kind of Land	Luas / Area (Ha)	Persentase/ Persentase (%)
	(1)	(2)	(3)
1	Luas Sawah/ <i>Extensive Rice</i>	2 749.00	34.18
2	Tanah untuk bangunan dan sekitarnya/ <i>Land for Bulding and Surroundings</i>	2 968.00	36.90
3	Kebun/ladang/ <i>Garden/Shifting Cultivation</i>	1 450.00	18.03
4	Kolam/tebat/ <i>Water Ponds</i>	-	-
5	Ditanami pohon (hutan rakyat)/ <i>Forest</i>	283.00	3.52
6	Pengembalaan / Padang rumput/ <i>Grassland</i>	4.00	0.05
7	Lainnya/ <i>Others</i>	589.00	7.32
<b>Jumlah / Total</b>		<b>8 043.00</b>	<b>100.00</b>

Sumber : Dinas Pertanian Kota Payakumbuh

Source : *Payakumbuh of Agricultural Department*



**Tabel 1.1.10** Luas Tanah Pertanian, Sawah dan Bukan Sawah dirinci menurut Kecamatan di Kota Payakumbuh, 2018

*Agricultural Area, Rice Field, and Not Rice Field by Sub District in Payakumbuh Municipality, 2018*

Kecamatan/ Sub District	Sawah/ Wet land	Lahan Pertanian Bukan sawah/ Not Rice Field	Jumlah/ Total
(1)	(2)	(3)	(4)
1 . Payakumbuh Barat	527	577	1 104
2 . Payakumbuh Timur	663	772	1 435
3 . Payakumbuh Utara	745	191	936
4 . Payakumbuh Selatan	378	491	869
5 . Lamposi Tigo Nagori	436	293	729
<b>Jumlah/Total</b>	<b>2 749</b>	<b>2 324</b>	<b>5 073</b>
2017	2 751	2 358	5 109
2016	2 751	2 358	5 109
2015	2 751	2 390	5 141

Sumber : Dinas Pertanian Kota Payakumbuh

Source : Payakumbuh of Agricultural Department

**Tabel 1.1.11 Nama Sungai dan Daerah yang Dilalui di Kota Payakumbuh, 2018**  
***Rivers Name's and Village Get Through in Payakumbuh Municipality, 2018***

	Nama Sungai / <i>Rivers Name</i>	Panjang / <i>Length</i> (Km)	Lebar / <i>Width</i> (m)	Kelurahan yang Dilalui / <i>Village</i>
	(1)	(2)	(3)	(4)
1	Batang Agam	15.6	25	Balai Panjang Limlukan Tanjung Pauh Ibuh Daya Bangun Labuh Baru Ranah Pasir Taruko Balai Batimah Payobasung
2	Batang Lampasi	11.6	20	Koto Panjang Koto Panjang Sei Durian Payonibung Balai Betung Panyolinyam Tanjung Anau
3	Batang Sinamar	4.5	15	Talawi
4	Batang Pulau	11.4	5	Balai Batuang
5	Sungai Talang	5	5	Payonibuang Payolinyam
6	Batang Sikali	10	6	Sicincin Hilir Balai Batimah
7	Sungai Baih	5	6	Sawah padang Padang Karambia Padang Tiakar Mudik Padang Tiakar Hilir Balai Nan Tuo Balai Batimah Payobasung
8	Tembok Jua	6.3	4	Bodi Balai Jaring Padang Alai Payobasung Tambago Panyolinyam

Sumber : Dinas Pekerjaan Umum dan Penataan Ruang Kota Payakumbuh

Source : *Public Work and Spatial Planning Agency of Payakumbuh Municipality*

## 1.2 IKLIM/CLIMATE

**Tabel** 1.2.1 Kondisi Iklim Secara Umum di Kota Payakumbuh, 2018  
**Table** General Climate of Payakumbuh Municipality, 2018

Uraian / Description	Keterangan / Explanation
(1)	(2)
Letak Geografis / Geographical Location	: 100°35' - 100°45'BT
Luas Daerah / Large of Area	: 80,43 Km2
Tinggi Rata-rata Dari Permukaan High from Surface of Sea	: 514 meter
Suhu/ Temperatur	: 21.4 <sup>0</sup> - 22.9 <sup>0</sup> C
Kelembaban/ Humidity	: 82 % - 86 %

Sumber : Berbagai Sumber

Source : Various source

**Tabel 1.2.2** Jumlah Curah Hujan dan Hari Hujan Menurut Bulan di Kota Payakumbuh, 2018  
*The Number of Rainfall and Rainy Days by Month in Payakumbuh Municipality, 2018*

Bulan/ Month	Curah Hujan Rainfall (mm <sup>3</sup> )	Hari Hujan Rainy Days
(1)	(2)	(3)
1 Januari/January	41.00	10
2 Februari/February	285.30	16
3 Maret/March	327.20	18
4 April/April	314.40	18
5 Mei/May	190.00	13
6 Juni/June	167.00	14
7 Juli/July	148.00	12
8 Agustus/August	130.00	10
9 September/September	149.00	15
10 Oktober/October	237.00	20
11 November/November	407.00	22
12 Desember/December	239.00	13

Sumber: Badan Meteorologi, Klimatologi, dan Geofisika

Source: Indonesian Agency for Meteorological, Climatological and Geophysics



**PEMERINTAHAN**

**2**

**Government**

<https://payakumbuhkota.bps.go.id>



## PENJELASAN TEKNIS

1. Anggota Dewan Perwakilan Rakyat Daerah (DPRD) dipilih melalui pemilihan umum (pemilu) dan dilantik dalam masa jabatan lima tahun.
2. Susunan pemerintahan Kota Payakumbuh periode 2012–2017 terdiri dari Walikota, Wakil Walikota, Instansi Vertikal, SKPD
3. Instansi Vertikal merupakan Instansi pemerintah yang masih dikendalikan langsung dari Kementerian atau Lembaga dari Pusat, seperti Pengadilan Negeri, Pengadilan Agama, Polres, Kodim, Kejaksaan, lembaga ini juga merupakan anggota dari Muspida Plus selain Walikota, wakil walikota dan Ketua DPRD. Selain itu ada beberapa instansi vertikal lain yang berhubungan langsung dengan Pemda Kota Payakumbuh seperti BPS, Kemenag, BPN, dan lain lain
4. SKPD merupakan satuan perangkat pemerintah daerah pelaksana fungsi eksekutif.

## TECHNICAL NOTES

1. *Regional House of Representatives (DPRD) members are elected through a general election and appointed for a five-years membership.*
2. *The government structure of the Payakumbuh municipality period 2012–2017 consists of mayor, vice mayor, Vertical institution and Regional work Unit.*
3. *Vertical institution are controlled by ministry or up-line, they are District Court, Religion Court, District Police, District Army, District attorney. All of them are known as Muspida Plus combined to Mayor, vice Major and Chief of house representatif. Beside of that there are several other Vertical Institution who directly related to the Government of Payakumbuh Municipality, i.e BPS, Ministry of Religion, BPN, and others.*
4. *Regional work unit are the District executive*



**ULASAN****DESCRIPTION****WILAYAH**

Secara administratif, pada tahun 2018, Kota Payakumbuh terdiri dari 5 kecamatan, 47 kelurahan, 156 Rukun Warga (RW) dan 481 Rukun Tetangga (RT).

**DEWAN PERWAKILAN RAKYAT (DPRD)**

Masyarakat Kota Payakumbuh diwakili oleh 25 orang anggota legislatif di DPRD Kota Payakumbuh. Sebanyak 8 % dari seluruh anggota adalah perwakilan wanita, sementara 92 % masih didominasi laki-laki.

Selama tahun 2018, lembaga legislatif Kota Payakumbuh menghasilkan 16 Peraturan Daerah, 10 Keputusan DPRD, 9 Rapat Panitia Musyawarah, 12 Keputusan Pimpinan, 5 Panitia, 6 Nota Persetujuan Bersama., 1 Peraturan DPRD.

**PEGAWAI NEGERI SIPIL**

Pada tahun 2018 di Kota Payakumbuh terdapat 3.057 orang pegawai yang terdiri dari 1.016 pegawai laki-laki dan 2.041 pegawai perempuan. Jumlah terbesar dari pegawai tersebut berada pada sekolah SD. Sementara pada UPTD seperti Kesehatan hewan,

**ADMINISTRATIF**

*Administratively, Payakumbuh Municipality consists of 5 sub-districts, 47 villages, 156 Hamlet (RW) and 481 Neighborhood (RT) in 2018*

**THE REGIONAL HOUSE OF REPRESENTATIVES (THOR)**

*Payakumbuh Municipality community represented by 25 legislators in parliament Payakumbuh. Representative of woman are 8% to all parliament member, meanwhile men dominates 92% to all Parliament member.*

*During 2018, the legislature Payakumbuh generate 16 Regional Regulation, Council Decision 10, 9 Consultative Committee Meeting, 12 Decisions Leadership, 5 Committee, 6 Joint Memorandum of Agreement, 1 DPRD Regulation*

**CIVIL SERVANT**

*Payakumbuh Municipality has 3,057 employees that are consist 1,016 male employees and 2.041, female employees in 2018. The largest number of these employees are in elementary school. While on UPTD enough has three employees only.*

RPH & Pasar ternak, cukup dengan tiga pegawai saja.

Jumlah pegawai yang berpendidikan Sarjana 1.606 orang, paling banyak dibandingkan tingkat pendidikan lain.

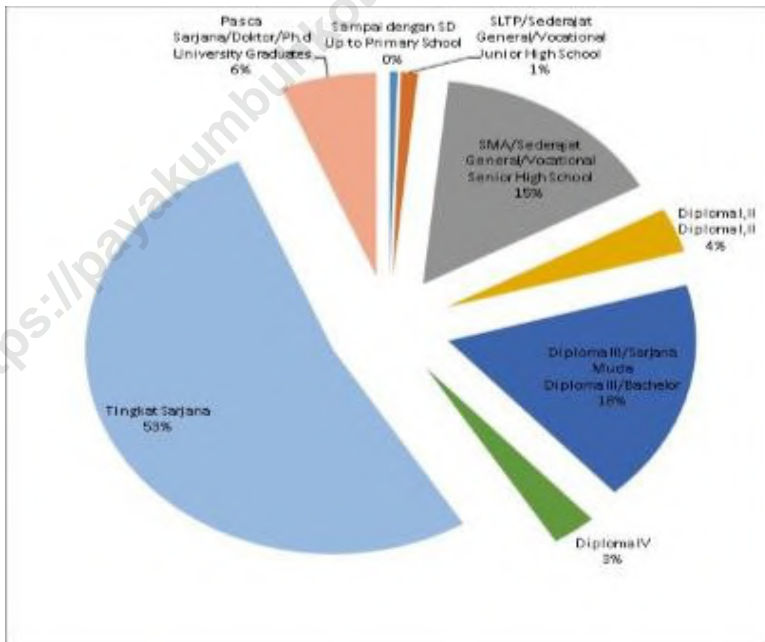
Group yang paling sedikit adalah tamatan SD yaitu 16 orang saja.

*Employees educated Bachelor are 1,606 employees, most compared to other educational levels. Group the least is the primary school with 16 employees.*

**Gambar**  
**Picture**

**2.1 Jumlah Pegawai Negeri Sipil Menurut Pendidikan Tertinggi yang Ditamatkan di Kota Payakumbuh, 2018**

***Number of Civil Servants by Educational Attainment in Payakumbuh Municipality, 2018***



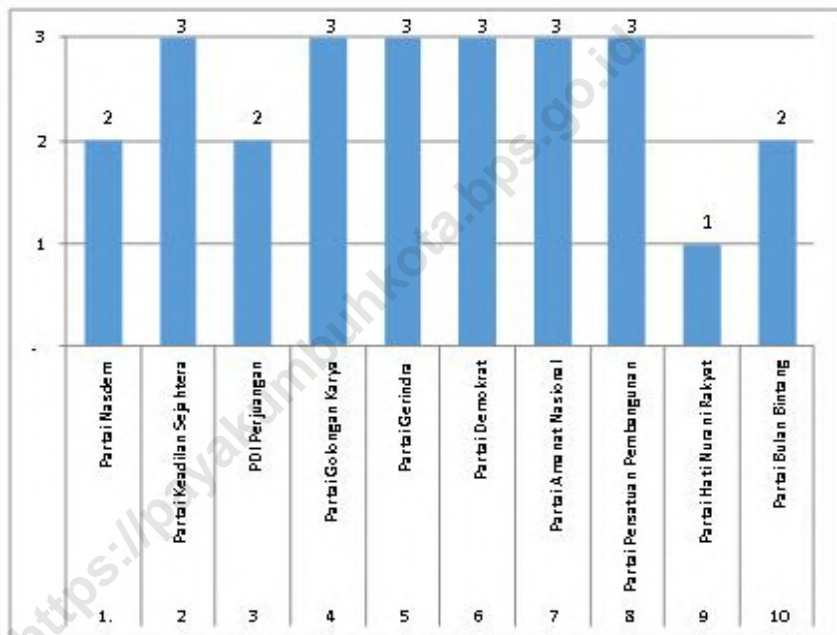
Sumber: BKPSDM Kota Payakumbuh

Source: BKPSDM of Payakumbuh Municipality

**Gambar** 2.2  
**Picture**

Jumlah Anggota Dewan Perwakilan Rakyat Daerah menurut Partai Politik dan Jenis Kelamin di Kota Payakumbuh, 2018

*The Number of Members of The Regional House of Representatif by Political Parties and Sex in Payakumbuh Municipality, 2018*



Sumber: Sekretariat DPRD Kota Payakumbuh

Source: *The Secretary of Legislative Assembly Payakumbuh Municipality*

## 2.1 WILAYAH ADMINISTRATIF/ADMINISTRATIVE AREA

**Tabel 2.1.1** Jumlah Kelurahan Menurut Kecamatan, 2018*Table**Number of Sub District by Sub District, 2018*

Kode/ Code	Kecamatan/ Sub district	2014	2015	2016	2017	2018
(1)	(2)	(3)	(4)	(5)	(6)	(7)
010	Payakumbuh Barat	22	20	18	18	17
020	Payakumbuh Timur	14	9	9	9	9
030	Payakumbuh Utara	25	20	9	9	9
011	Payakumbuh Selatan	9	7	6	6	6
031	Lamposi Tigo Nagori	6	6	6	6	6
<b>Payakumbuh</b>		<b>76</b>	<b>62</b>	<b>48</b>	<b>48</b>	<b>47</b>

Sumber: Setdako Payakumbuh

Source : Local Government of Payakumbuh Municipality

**Tabel 2.1.2** Pembagian Wilayah Administrasi Menurut Kecamatan di Kota Payakumbuh, 2018  
**Table** Administration Area by Sub District in Payakumbuh Municipality, 2018

Kode/ Code	Kecamatan/ Sub district	Kelurahan/ Village	Rukun Warga (RW)/ Hamlet	Rukun Tetangga (RT)/ Neighborhood
(1)	(2)	(3)	(4)	(5)
010	Payakumbuh Barat	17	58	168
020	Payakumbuh Timur	9	33	91
030	Payakumbuh Utara	9	35	122
011	Payakumbuh	6	16	50
031	Lamposi Tigo	6	14	50
<b>Payakumbuh</b>		<b>47</b>	<b>156</b>	<b>481</b>
	2017	48	172	479
	2016	48	172	479
	2015	62	172	479
	2014	76	183	469

Sumber: Setdako Payakumbuh

Source : Local Government of Payakumbuh Municipality

**Tabel** 2.1.3 **Organisasi Pemerintah Kota Payakumbuh 2018**

**Table**

*The Government Organization in Payakumbuh Municipality at 2018*

Unit Organisasi/ Organization Units	Jumlah/Total
(1)	(2)
1 - Sekretaris Daerah	1
2 - Asisten	3
3 - Bagian	9
4 - Sekretaris DPRD	1
5 - Inspektorat	1
6 - Badan	4
7 - Dinas	18
8 - Kantor	1
9 - Kecamatan	5
10 - UPTD	20

Sumber : Setdako Kota Payakumbuh

Source : Local Government of Payakumbuh Municipality

## 2.2 Sumber daya Manusia / Human Resources

**Tabel 2.2.1** Jumlah Pegawai Negeri Sipil Menurut Jabatan dan Jenis Kelamin, 2017 dan 2018**Table** Number of Civil Servants by Occupation and Sex, 2017 dan 2018

Jabatan <i>Occupation</i>	2017			2018		
	Laki-Laki <i>Male</i>	Perempuan <i>Female</i>	Jumlah <i>Total</i>	Laki-Laki <i>Male</i>	Perempuan <i>Female</i>	Jumlah <i>Total</i>
(1)	(2)	(3)	(4)	(5)	(6)	(7)
<b>Fungsional Tertentu / <i>Specific Functional</i></b>	<b>268</b>	<b>1 300</b>	<b>1 568</b>	<b>258</b>	<b>1 294</b>	<b>1 552</b>
<b>Fungsional Umum / <i>Staff General Functional</i></b>	<b>418</b>	<b>486</b>	<b>904</b>	<b>382</b>	<b>408</b>	<b>790</b>
<b>Struktural / <i>Structural</i></b>	<b>381</b>	<b>324</b>	<b>705</b>	<b>376</b>	<b>339</b>	<b>715</b>
Eselon V / <i>5th Echelon</i>	2	7	9	-	-	-
Eselon IV/4th Echelon	278	274	552	275	295	570
Eselon III / <i>3rd Echelon</i>	76	39	115	76	39	115
Eselon II / <i>2nd Echelon</i>	25	4	29	25	5	30
Eselon I / <i>1st Echelon</i>	-	-	-	-	-	-
<b>Jumlah / <i>Total</i></b>	<b>1 067</b>	<b>2 110</b>	<b>3 177</b>	<b>1 016</b>	<b>2 041</b>	<b>3 057</b>

Sumber : BKPSDM Kota Payakumbuh

Source : BKPSDM of Payakumbuh Municipality

Tabel 2.2.2 Jumlah Pegawai Negeri Sipil Menurut Tingkat Pendidikan dan Jenis Kelamin di Kota Payakumbuh, 2017 dan 2018  
Table

*Number of Civil Servants by Educational Level and Sex in Payakumbuh Municipality, 2017 and 2018*

Pendidikan Terakhir <i>Educational Attainment</i>	2017			2018		
	Laki-Laki <i>Male</i>	Perempuan <i>Female</i>	Jumlah <i>Total</i>	Laki-Laki <i>Male</i>	Perempuan <i>Female</i>	Jumlah <i>Total</i>
(1)	(2)	(3)	(4)	(5)	(6)	(7)
Sampai dengan SD <i>Up to Primary School</i>	17	2	19	14	2	16
SLTP/Sederajat <i>General/Vocational Junior High School</i>	33	4	37	31	3	34
SM A/Sederajat <i>General/Vocational Senior High School</i>	276	241	517	254	216	470
Diploma I,II <i>Diploma I,II</i>	16	108	124	14	95	109
Diploma III/Sarjana Muda <i>Diploma III/Bachelor</i>	97	482	579	89	453	542
Diploma IV	39	39	78	40	49	89
Tingkat Sarjana	489	1140	1629	477	1129	1606
Pasca Sarjana/Doktor/Ph.d <i>University Graduates</i>	100	94	194	97	94	191
<b>Jumlah/ Total</b>	<b>1 067</b>	<b>2 110</b>	<b>3 177</b>	<b>1 016</b>	<b>2 041</b>	<b>3 057</b>

Sumber: BKPSDM Kota Payakumbuh

Source: BKPSDM of Payakumbuh Municipality



**Tabel 2.2.3** Jumlah Pegawai Negeri Sipil Menurut Golongan Kepangkatan dan Jenis Kelamin di Kota Payakumbuh, 2017 dan 2018  
**Table** Jumlah of Civil Servants by Hierarchy and Sex in Payakumbuh Municipality, 2017 and 2018

Golongan Kepangkatan Hierarchy	2017			2018		
	Laki-Laki Male	Perempuan Female	Jumlah Total	Laki-Laki Male	Perempuan Female	Jumlah Total
(1)	(2)	(3)	(4)	(5)	(6)	(7)
I/a (Juru Muda)	-	-	-	-	-	-
I/b (Juru Muda Tingkat I)	7	-	7	4	-	4
I/c (Juru)	19	4	23	15	3	18
I/d (Juru Tingkat I)	3	-	3	7	1	8
<b>Golongan II/ Range I</b>	<b>29</b>	<b>4</b>	<b>33</b>	<b>26</b>	<b>4</b>	<b>30</b>
II/a (Pengatur Muda)	50	34	84	34	5	39
II/b (Pengatur Muda Tingkat I)	66	20	86	55	35	90
II/c (Pengatur)	100	169	269	100	137	237
II/d (Pengatur Tingkat I)	49	74	123	50	88	138
<b>Golongan III/ Range II</b>	<b>265</b>	<b>297</b>	<b>562</b>	<b>239</b>	<b>265</b>	<b>504</b>
III/a (Penata Muda)	116	454	569	102	275	377
III/b (Penata Muda Tingkat I)	146	306	452	143	435	578
III/c (Penata)	135	279	414	152	289	441
III/d (Penata Tingkat I)	147	267	414	145	288	433
<b>Golongan III/ Range III</b>	<b>543</b>	<b>1306</b>	<b>1849</b>	<b>542</b>	<b>1287</b>	<b>1829</b>
IV/A (Pembina Muda)	158	451	609	141	432	573
IV/B (Pembina Muda Tingkat I)	48	44	92	43	45	88
IV/C (Pembina)	23	6	29	25	5	30
IV/D (Pembina Tingkat I)	1	2	3	-	2	2
IV/E (Pembina Utama)	-	-	-	-	1	1
<b>Golongan IV/ Range IV</b>	<b>230</b>	<b>503</b>	<b>733</b>	<b>209</b>	<b>485</b>	<b>694</b>
<b>Jumlah/ Total</b>	<b>1067</b>	<b>2110</b>	<b>3177</b>	<b>1016</b>	<b>2041</b>	<b>3057</b>

Sumber: BKPSPDM Kota Payakumbuh

Source: BKPSPDM of Payakumbuh Municipality

Tabel 2.2.4 Jumlah Pegawai Negeri Sipil Menurut Dinas/Instansi Pemerintah dan Jenis

Kelamin di Kota Payakumbuh, 2018

Number of Civil Servants by Institution/Office and Sex in Payakumbuh Municipality, 2018

Dinas/Instansi Pemerintahan Institution/Office	Jenis Kelamin/Sex		
	Laki-Laki Male	Perempuan Female	Jumlah Total
(1)	(2)	(3)	(4)
<b>A. 1. Sekretariat daerah</b>	13	1	14
- Bagian Pemerintahan	1	5	6
- Bagian Kesra	5	3	8
- Bagian Hukum	1	4	5
- Bagian Perencanaan dan Penganggaran	2	8	10
- Bagian Perekonomian	3	3	6
- Bagian Administrasi Pembangunan	3	3	6
- Bagian Protokol dan Dokumentasi	5	2	7
- Bagian Umum	10	1	11
- Bagian Organisasi	3	4	7
<b>2. Sekretariat DPRD</b>	17	8	25
<b>B. Dinas-Dinas</b>			
1. Dinas Pendidikan	44	50	94
Sanggar Kegiatan Belajar	4	4	8
TK	-	80	80
SD	116	509	625
SLTP	76	274	350
2. Dinas Kesehatan	12	49	61
RSUD dr Adnaan WD	58	262	320
UPTD Intalasi Farmasi	2	3	5
Puskesmas Air Tabit	1	27	28
Puskesmas Ibh	1	38	39
Puskesmas Lampasi	3	32	35
Puskesmas Padang Karambia	1	23	24
Puskesmas Parit Rintang	5	22	27
Puskesmas Payolansek	1	29	30
Puskesmas Tarok	2	35	37
Puskesmas Tiakar	-	29	29
3. Dinas Pekerjaan Umum dan Penataan Ruang	48	16	64
UPTD Alat Berat	1	2	3
UPTD Laboratorium Kontruksi	2	-	2
4. Dinas Perumahan Rakyat dan Kawasan Pemukiman	14	14	28
5. Dinas Sosial	9	13	22
6. Dinas Tenaga Kerja dan Perindustrian	8	12	20
7. Dinas P3A dan P2, Keluarga Berencana	10	15	25
8. Dinas Ketahanan Pangan	5	16	21
9. Dinas Lingkungan Hidup	20	11	31
UPTD Laboratorium Lingkungan Hidup	-	2	2
<b>Sub Jumlah / Total</b>	<b>506</b>	<b>1 609</b>	<b>2 115</b>

Sumber: BKD-PSDM Kota Payakumbuh

Source: BKD-PSDM of Payakumbuh Municipality

Tabel 2.2.4 Lanjutan

Table Continued

	Dinas/Instansi Pemerintahan <i>Institution/Office</i>	Jenis Kelamin/Sex		
		Laki-Laki <i>Male</i>	Perempuan <i>Female</i>	Jumlah <i>Total</i>
	(1)	(2)	(3)	(4)
10.	Dinas Kependudukan dan Pencatatan Sipil	10	13	23
11.	Dinas Perhubungan	24	5	29
	UPTD Pengujian Kendaraan Bermotor	2	2	4
	UPTD Perparkiran	2	-	2
	UPTD Terminal	8	-	8
12.	Dinas Komunikasi dan Informatika	12	15	27
13.	Dinas Koperasi dan UKM	25	16	41
	UPTD Promosi Produk UMKM	-	2	2
14.	Dinas Penanaman Modal dan PTSP	12	13	25
15.	Dinas Pariwisata, Pemuda dan Olahraga	18	16	34
	UPTD Pengelola Objek Wisata dan Usaha Wisata	1	1	2
16.	Dinas Perpustakaan dan Kearsipan	10	8	18
17.	Dinas Pertanian	37	39	76
	UPTD Perbenihan dan Pakan Ikan	1	1	2
	UPTD Pusat Kesehatan Hewan	-	3	3
	UPTD RPH dan Pasar Ternak	2	1	3
	UPTD Pembibitan dan Pakan Ternak	1	1	2
	UPTD Perbenihan dan Pelayanan Jasa Alsintan	2	-	2
<b>Sub.Jumlah/Total</b>		<b>167</b>	<b>136</b>	<b>303</b>

Sumber: BKD-PSDM Kota Payakumbuh

Source: BKD-PSDM of Payakumbuh Municipality

Tabel 2.2.4 Lanjutan

Table Continued

Dinas/Instansi Pemerintahan <i>Institution/Office</i>	Jenis Kelamin/Sex		
	Laki-Laki <i>Male</i>	Perempuan <i>Female</i>	Jumlah <i>Total</i>
(1)	(2)	(3)	(4)
<b>C. Badan-badan</b>			
1. Inspektorat	14	21	35
2. Badan Perencanaan Pembangunan Daerah	17	17	34
3. Badan Keuangan Daerah	26	33	59
UPTD Fasilitasi Pembiayaan	-	2	2
UPTD Pajak Daerah	1	1	2
4. Badan Kepegawaian dan PSDM	34	46	80
5. Badan Penanggulangan Bencana Daerah	23	4	27
6. Satpol PP dan Pemadam Kebakaran	55	4	59
<b>D. Kantor-kantor</b>			
Kantor Kesatuan Bangsa dan Politik	7	5	12
<b>E. Kecamatan</b>			
1. Kecamatan Payakumbuh Barat	7	12	19
Kelurahan	50	41	91
2. Kecamatan Payakumbuh Utara	7	7	14
Kelurahan	21	27	48
3. Kecamatan Payakumbuh Timur	7	9	16
Kelurahan	23	24	47
4. Kecamatan Payakumbuh Selatan	6	8	14
Kelurahan	15	15	30
5. Kecamatan Lamposi Tigo Nagori	6	6	12
Kelurahan	20	10	30
<b>Sub. Jumlah/Total</b>	<b>339</b>	<b>292</b>	<b>631</b>

Sumber: BKPSDM Kota Payakumbuh

Source: BKPSDM of Payakumbuh Municipality

Tabel 2.2.4 LanjutanTable *Continued*

	Dinas/Instansi Pemerintahan <i>Institution/Office</i>	Jenis Kelamin/Sex		
		Laki-Laki	Perempuan	Jumlah
		<i>Male</i>	<i>Female</i>	<i>Total</i>
	(1)	(2)	(3)	(4)
<b>F</b>	<b>BUMD / Lainnya</b>			
1	Sekretariat KPUD	3	2	5
2	Badan Narkotika Nasional Kota	1	2	3
	<b>Sub. Jumlah/Total</b>	<b>4</b>	<b>4</b>	<b>8</b>
	<b>Jumlah/Total</b>	<b>1 016</b>	<b>2 041</b>	<b>3 057</b>

Sumber: BKPSDM Kota Payakumbuh

Source: BKPSDM of Payakumbuh Municipality

**Tabel 2.2.5** Jumlah PNS yang Telah Mengikuti Diklat Struktural Menurut Jenisnya di Lingkungan Pemda Kota Payakumbuh, 2018  
*The Composition of Local Government Employee by Groups in Payakumbuh Municipality, 2018*

Dinas/Instansi Pemerintahan <i>Institution/Office</i>	Jenis Pendidikan/ <i>Kind of Education</i>			
	Adum/ PIM IV	Adumia	Spama/ PIM III	Spamen/ PIM II
(1)	(2)	(3)	(4)	(5)
<b>A. 1. Sekretariat daerah</b>	-	-	5	2
- Bagian Pemerintahan	2	-	1	-
- Bagian Kesra	-	-	-	-
- Bagian Hukum	3	-	-	-
- Bagian Perencanaan dan Penganggaran	-	-	-	1
- Bagian Perekonomian	2	-	2	-
- Bagian Administrasi Pembangunan	3	-	1	-
- Bagian Protokoler dan Dokumentasi	2	-	1	-
- Bagian Umum	2	-	1	-
- Bagian Organisasi	3	-	1	-
<b>2. Sekretariat DPRD</b>	3	-	5	-
<b>B. Dinas-Dinas</b>				
1 Dinas Pendidikan	10	-	2	-
Sanggar Kegiatan Belajar	-	-	-	-
TK	-	-	-	-
SD	1	-	-	-
SLTP	0	-	-	-
2 Dinas Kesehatan	7	-	1	1
RSUD dr Adnaan WD	9	-	2	1
UPTD Intalasi Farmasi	1	-	-	-
Puskesmas Air Tabit	-	-	-	-
Puskesmas Ibhuh	-	-	-	-
Puskesmas Lampasi	1	-	-	-
Puskesmas Padang Karambia	1	-	-	-
Puskesmas Parit Rantang	-	-	-	-
Puskesmas Payolansek	1	-	-	-
Puskesmas Tarok	1	-	-	-
Puskesmas Tiakar	-	-	-	-
3 Dinas Pekerjaan Umum dan Penataan Ruang	13	-	3	-
UPTD Alat Berat	-	-	-	-
UPTD Laboratorium Kontruksi	1	-	-	-
<b>Sub Jumlah/Total</b>	<b>66</b>	<b>-</b>	<b>25</b>	<b>5</b>

Sumber: BKD-PSDM Kota Payakumbuh

Source: *BKD-PSDM of Payakumbuh Municipality*

Tabel 2.2.5 Lanjutan

Table	Continued	Golongan/Groups			
		Adum/ PIM IV	Adumia	Spama/ PIM III	Spamen/ PIM II
	Dinas/Instansi Pemerintahan <i>Institution/Office</i>	(2)	(3)	(4)	(5)
	(1)	(2)	(3)	(4)	(5)
4	Dinas Perumahan Rakyat dan Kawasan Pemukiman	6	-	1	-
5	Dinas Sosial	9	-	1	-
6	Dinas Tenaga Kerja dan Perindustrian	4	-	4	-
7	Dinas P3A dan P2, Keluarga Berencana	5	-	4	1
8	Dinas Ketahanan Pangan	4	-	5	-
9	Dinas Lingkungan Hidup	8	-	2	-
	UPTD Laboratorium Lingkungan Hidup	-	-	-	-
10	Dinas Kependudukan dan Pencatatan Sipil	5	-	4	-
11	Dinas Perhubungan	7	-	4	1
	UPTD Pengujian Kendaraan Bermotor	1	-	-	-
	UPTD Perparkiran	-	-	-	-
	UPTD Terminal	-	-	-	-
12	Dinas Komunikasi dan Informatika	6	-	1	1
13	Dinas Koperasi dan UKM	9	-	3	-
	UPTD Promosi Produk UMKM	1	-	-	-
14	Dinas Penanaman Modal dan PTSP	7	-	6	-
15	Dinas Pariwisata, Pemuda dan Olahraga	8	-	3	-
	UPID Pengelola Objek Wisata dan Usaha Wisata	1	-	-	-
16	Dinas Perpustakaan dan Kearsipan	3	-	4	-
17	Dinas Pertanian	12	-	8	-
	UPTD Perbenihan dan Pakan Ikan	1	-	-	-
	UPTD Pusat Kesehatan Hewan	-	-	-	-
	UPTD RPH dan Pasar Ternak	-	-	-	-
	UPTD Pembibitan dan Pakan Ternak	2	-	-	-
	UPTD Perbenihan dan Pelayanan Jasa Alsintan	-	-	-	-
	<b>Sub.Jumlah/Total</b>	<b>99</b>	<b>-</b>	<b>50</b>	<b>3</b>

Sumber: BKD-PSDM Kota Payakumbuh

Source: BKD-PSDM of Payakumbuh Municipality

Tabel 2.2.5 Lanjutan

Table Continued

Dinas/Instansi Pemerintahan <i>Institution/Office</i>		Golongan/Groups			
		Adum/ PIM IV	Adumia	Spama/ PIM III	Spamen/ PIM II
(1)	(2)	(3)	(4)	(5)	
<b>C. Badan-badan</b>					
1	Inspektorat	6	-	10	-
2	Badan Perencanaan Pembangunan Daerah	7	-	3	1
3	Badan Keuangan Daerah	9	-	4	-
	UPTD Fasilitasi Pembiayaan	-	-	-	-
	UPTD Pajak Daerah	1	-	-	-
4	Badan Kepegawaian dan PSDM	13	-	5	-
5	Badan Penanggulangan Bencana Daerah	7	-	4	1
6	Satpol PP dan Pemadam Kebakaran	5	-	1	-
<b>D. Kantor-kantor</b>					
	Kantor Kesatuan Bangsa dan Politik	5	-	1	-
<b>E. Kecamatan</b>					
1	Kecamatan Payakumbuh Barat	3	-	1	-
	Kelurahan	23	-	1	-
2	Kecamatan Payakumbuh Utara	4	-	2	-
	Kelurahan	11	-	1	-
3	Kecamatan Payakumbuh Timur	6	-	1	-
	Kelurahan	5	-	1	-
4	Kecamatan Payakumbuh Selatan	3	-	1	-
	Kelurahan	6	-	3	-
5	Kecamatan Lamposi Tigo Nagori	6	-	-	-
	Kelurahan	6	-	2	-
<b>Sub. Jumlah/Total</b>		<b>126</b>	<b>-</b>	<b>41</b>	<b>2</b>

Sumber: BKPSDM Kota Payakumbuh

Source: BKPSDM of Payakumbuh Municipality



Tabel 2.2.5 Lanjutan

Table Continued

Dinas/Instansi Pemerintahan <i>Institution/Office</i>	Golongan/Groups			
	Adum/ PIM IV	Adumia	Spama/ PIM III	Spamen/ PIM II
(1)	(2)	(3)	(4)	(5)
<b>F BUMD / Lainnya</b>				
1 Sekretariat KPUD	2	-	1	-
2 Badan Narkotika Nasional Kota	-	-	-	-
<b>Sub. Jumlah/Total</b>	<b>2</b>	<b>-</b>	<b>1</b>	<b>-</b>
<b>Jumlah/Total</b>	<b>293</b>	<b>-</b>	<b>117</b>	<b>10</b>
<b>2017</b>	<b>309</b>	<b>-</b>	<b>132</b>	<b>16</b>
<b>2016</b>	<b>301</b>	<b>2</b>	<b>125</b>	<b>12</b>
<b>2015</b>	<b>334</b>	<b>2</b>	<b>133</b>	<b>11</b>
<b>2014</b>	<b>344</b>	<b>2</b>	<b>135</b>	<b>10</b>
<b>2013</b>	<b>321</b>	<b>3</b>	<b>130</b>	<b>10</b>

Sumber: BKPSDM Kota Payakumbuh

Source: BKPSDM of Payakumbuh Municipality

Tabel 2.2.6 Komposisi PNS di Lingkungan Pemerintah Daerah Kota Payakumbuh menurut Tingkat Golongan, 2018

*The Composition of Local Government Employee by Groups in Payakumbuh Municipality, 2018*

Dinas/Instansi Pemerintahan <i>Institution/Office</i>	Golongan/Groups			
	I	II	III	IV
(1)	(2)	(3)	(4)	(5)
<b>A. 1. Sekretariat daerah</b>	-	4	3	7
- Bagian Pemerintahan	-	1	4	1
- Bagian Kesra	-	2	6	-
- Bagian Hukum	-	-	4	1
- Bagian Perencanaan dan Penganggaran	-	1	8	1
- Bagian Perekonomian	-	2	2	2
- Bagian Administrasi Pembangunan	-	2	3	1
- Bagian Protokoler dan Dokumentasi	-	1	5	1
- Bagian Umum	1	6	3	1
- Bagian Organisasi	-	-	6	1
<b>2. Sekretariat DPRD</b>	1	10	8	6
<b>B. Dinas-Dinas</b>				
1 Dinas Pendidikan	1	22	43	28
Sanggar Kegiatan Belajar	-	2	3	3
TK	-	4	65	11
SD	1	40	350	234
SLTP	-	23	134	193
2 Dinas Kesehatan	-	12	39	10
RSUD dr Adnaan WD	1	54	229	36
UPTD Intalasi Farmasi	-	2	3	-
Puskesmas Air Tabit	-	9	17	2
Puskesmas Ibh	-	12	25	2
Puskesmas Lampasi	-	11	21	3
Puskesmas Padang Karambia	-	7	17	-
Puskesmas Parit Rintang	-	10	16	1
Puskesmas Payolansek	-	6	21	3
Puskesmas Tarok	-	12	23	2
Puskesmas Tiakar	-	7	21	1
3 Dinas Pekerjaan Umum dan Penataan Ruang	1	22	36	5
UPTD Alat Berat	-	-	3	-
UPTD Laboratorium Kontruksi	-	-	2	-
<b>Sub Jumlah/Total</b>	<b>6</b>	<b>284</b>	<b>1 120</b>	<b>556</b>

Sumber: BKD-PSDM Kota Payakumbuh

Source: *BKD-PSDM of Payakumbuh Municipality*

Tabel 2.2.6 Lanjutan/Continued

Table

	Dinas/Instansi Pemerintahan <i>Institution/Office</i>	Golongan/Groups			
		I	II	III	IV
	(1)	(2)	(3)	(4)	(5)
4.	Dinas Perumahan Rakyat dan Kawasan Pemukiman	2	5	18	3
5.	Dinas Sosial	1	1	16	4
6.	Dinas Tenaga Kerja dan Perindustrian	-	2	14	4
7.	Dinas P3A dan P2, Keluarga Berencana	-	6	12	7
8.	Dinas Ketahanan Pangan	-	3	15	3
9.	Dinas Lingkungan Hidup	3	9	15	4
	UPTD Laboratorium Lingkungan Hidup	-	-	2	-
10.	Dinas Kependudukan dan Pencatatan Sipil	-	3	16	4
11.	Dinas Perhubungan	-	10	13	6
	UPTD Pengujian Kendaraan Bermotor	-	1	3	-
	UPTD Perparkiran	-	-	2	-
	UPTD Terminal	-	6	2	-
12.	Dinas Komunikasi dan Informatika	-	2	23	2
13.	Dinas Koperasi dan UKM	4	15	17	5
	UPTD Promosi Produk UMKM	-	-	2	-
14.	Dinas Penanaman Modal dan PTSP	1	2	15	7
15.	Dinas Pariwisata, Pemuda dan Olahraga	3	10	17	4
	UPTD Pengelola Objek Wisata dan Usaha Wisata	-	-	2	-
16.	Dinas Perpustakaan dan Kearsipan	-	5	9	4
17.	Dinas Pertanian	-	19	35	22
	UPTD Perbenihan dan Pakan Ikan	-	-	2	-
	UPTD Pusat Kesehatan Hewan	-	-	3	-
	UPTD RPH dan Pasar Ternak	1	-	2	-
	UPTD Pembibitan dan Pakan Ternak	-	-	2	-
	UPTD Perbenihan dan Pelayanan Jasa Alsintan	-	-	2	-
	<b>Sub.Jumlah/Total</b>	<b>15</b>	<b>99</b>	<b>259</b>	<b>79</b>

Sumber: BKD-PSDM Kota Payakumbuh

Source: BKD-PSDM of Payakumbuh Municipality

Tabel 2.2.6 Lanjutan

Table Continued

Dinas/Instansi Pemerintahan <i>Institution/Office</i>	Golongan/Groups			
	I	II	III	IV
(1)	(2)	(3)	(4)	(5)
<b>C. Badan-badan</b>				
1. Inspektorat	-	1	21	13
2. Badan Perencanaan Pembangunan Daerah	1	2	23	8
3. Badan Keuangan Daerah	-	8	45	6
UPTD Fasilitasi Pembiayaan	-	-	2	-
UPTD Pajak Daerah	-	-	2	-
4. Badan Kepegawaian dan PSDM	1	17	55	7
5. Badan Penanggulangan Bencana Daerah	1	10	12	4
6. Satpol PP dan Pemadam Kebakaran	2	39	15	3
<b>D. Kantor-kantor</b>				
Kantor Kesatuan Bangsa dan Politik	-	4	6	2
<b>E. Kecamatan</b>				
1. Kecamatan Payakumbuh Barat	-	8	8	3
Kelurahan	-	5	85	1
2. Kecamatan Payakumbuh Utara	1	4	7	2
Kelurahan	-	3	45	-
3. Kecamatan Payakumbuh Timur	1	4	9	2
Kelurahan	1	3	42	1
4. Kecamatan Payakumbuh Selatan	1	4	8	1
Kelurahan	-	2	25	3
5. Kecamatan Lamposi Tigo Nagori	-	4	7	1
Kelurahan	-	-	29	1
<b>Sub. Jumlah/Total</b>	<b>9</b>	<b>118</b>	<b>446</b>	<b>58</b>

Sumber: BKPSDM Kota Payakumbuh

Source: BKPSDM of Payakumbuh Municipality

Tabel 2.2.6 Lanjutan

Table Continued

Dinas/Instansi Pemerintahan <i>Institution/Office</i>	Golongan/Groups			
	I	II	III	IV
(1)	(2)	(3)	(4)	(5)
<b>F BUMD / Lainnya</b>				
1 Sekretariat KPUD	-	1	3	1
2 Badan Narkotika Nasional Kota	-	2	1	-
<b>Sub. Jumlah/Total</b>	-	3	4	1
<b>Jumlah/Total</b>	<b>30</b>	<b>504</b>	<b>1 829</b>	<b>694</b>
2017	35	633	2 117	759
2016	39	611	1 838	760
2015	62	800	2 154	1 061
2014	71	989	1 929	1 081
2013	72	1 002	1 955	1 020

Sumber: BKPSDM Kota Payakumbuh

Source: BKPSDM of Payakumbuh Municipality

**Tabel 2.2.7** Komposisi PNS Di Luar Lingkungan Pemerintah Daerah Kota Payakumbuh menurut Tingkat Pendidikan, 2018  
*The Composition of Civil Servants Out of Local Government by Education Level at 2018*

Unit Organisasi/ Organization Units	Tingkat Pendidikan/Education Level					
	SD	SMP	SMA	Akademi	S1	S2/ S3
(1)	(2)	(3)	(4)	(5)	(6)	(7)
1 Badan Pusat Statistik	-	-	3	3	12	1
2 Kantor Kementerian Agama	2	-	71	25	236	20
3 Kantor Kejaksaan Negeri	-	-	6	2	30	1
4 Kantor Pengadilan Negeri	1	-	10	1	15	1
5 Kantor Pengadilan Agama	-	-	1	1	20	7
6 Badan Pertanahan Nasional	-	-	7	5	10	1
7 Kantor Lapas/LPM	-	-	40	-	15	-
8 Kantor UPTD P.3 Payakumbuh	-	-	2	-	6	-
9 Dinas Ker Tras Prop. Sumbar/ BLK Payakumbuh	1	-	5	4	7	-
10 Badan Narkotika Nasional	-	-	2	5	5	2
11 Sekretraiat KPU	-	1	6	1	5	3
<b>Jumlah / Total</b>	<b>4</b>	<b>1</b>	<b>153</b>	<b>47</b>	<b>361</b>	<b>36</b>

Sumber: Masing-masing instansi di Kota Payakumbuh

Source : Each Institutions / offices of Payakumbuh Municipality

**Tabel** 2.2.8 **Komposisi PNS Di Luar Lingkungan Pemerintah Daerah Kota Payakumbuh menurut Jenis Kelamin, 2018**  
**Table** *The Composition of Civil Servants Out of Local Government by Education Level at 2018*

Unit Organisasi/ Organization Units	Jenis Kelamin/Sex		
	Laki-laki /Male	Perempuan/ Female	Jumlah/ Total
(1)	(2)	(3)	(4)
1 . Badan Pusat Statistik	11	8	19
2 . Kantor Kementerian Agama	120	234	354
3 . Kantor Kejaksaan Negeri	22	17	39
4 . Kantor Pengadilan Negeri	17	11	28
5 . Kantor Pengadilan Agama	10	19	29
6 . Badan Pertanahan Nasional	9	14	23
7 . Kantor Lapas/LPM	44	11	55
8 . Kantor UPTD P.3 Payakumbuh	4	4	8
9 . Dinas Ker Tras Prop. Sumbar/ BLK Payakumbuh	12	5	17
10 . Badan Narkotika Nasional	9	5	14
11 . Sekretariat KPU	9	7	16
<b>Jumlah / Total</b>	<b>267</b>	<b>335</b>	<b>602</b>

Sumber: Masing-masing instansi di Kota Payakumbuh

Source : Each Institutions / offices of Payakumbuh Municipality

**Tabel 2.2.9** Komposisi Pegawai pada Berbagai Perusahaan Pelayanan Publik di Kota Payakumbuh menurut Jenis Kelamin tahun 2018  
*The Composition of Official Employee at many Public Services Company by Sex in Payakumbuh Municipality at 2018*

Unit Organisasi/ Organization Units	Laki-laki/ Male	Perempuan/ Female	Jumlah/ Total
(1)	(2)	(3)	(4)
1 . PDAM	56	17	73
2 . PT. PLN Ranting	13	3	16
3 . PT. Pos Indonesia	36	13	49
4 . Perum Pegadaian	3	3	6
5 . BPJS Kesehatan	15	26	41
6 . Gerai Telkomsel	1	6	7
7 . RS. Ibnu Sina	47	161	208
<b>Jumlah / Total</b>	<b>171</b>	<b>229</b>	<b>400</b>

Sumber : Masing-masing Perusahaan di Kota Payakumbuh

Source : Each companies in Payakumbuh Municipality



**Tabel 2.2.10** Komposisi Pegawai pada Berbagai Perusahaan Pelayanan Publik di Kota Payakumbuh menurut Tingkat Pendidikan 2018

*The Composition of Official Employee at many Public Services Company by Educational Level in Payakumbuh Municipality at 2018*

Unit Organisasi/ Organization Units	Tingkat Pendidikan/Education Level					
	SD	SMP	SMA	Akademi	S1	S2/ S3
(1)	(2)	(3)	(4)	(5)	(6)	(7)
1 . PDAM	2	4	45	6	16	-
2 . PT. PLN Ranting	-	-	3	10	3	-
3 . PT. Pos Indonesia	-	-	39	2	8	-
4 . Perum Pegadaian	-	1	2	-	3	-
5 . BPJS Kesehatan	-	-	11	28	2	-
6 . Gerai Telkomsel	-	-	1	2	4	-
7 . RS. Ibnu Sina	2	2	53	116	32	3
<b>Jumlah / Total</b>	<b>4</b>	<b>7</b>	<b>154</b>	<b>164</b>	<b>68</b>	<b>3</b>

Sumber : Masing-masing Perusahaan di Kota Payakumbuh

Source : Each Institutions / offices of Payakumbuh Municipality

**Tabel 2.2.11 Komposisi Pegawai pada Perbankan di Kota Payakumbuh menurut Jenis Kelamin, 2018**  
***The Composition of Official Employee at Banks Services by Sex in Payakumbuh Municipality 2018***

Unit Organisasi/ Organization Units	Laki-laki/ Male	Perempuan/ Female	Jumlah/ Total
(1)	(2)	(3)	(4)
1 . Bank Nagari	65	35	100
2 . PT. Bank BNI	21	34	55
3 . PT. Bank BRI	174	84	258
4 . Bank Danamon	2	8	10
5 . Bank Muamalat	6	4	10
6 . Bank Bukopin Mitra Pensiun	4	1	5
7 . BTPN (Pensiun)	13	3	16
8 . Bank Mandiri	16	17	33
9 . Bank BCA	2	7	9
10 . Bank Nagari Syariah	14	14	28
11 . Bank Syariah Bukopin	-	1	1
12 . Bank Syariah Mandiri	26	18	44
13 . Bank BNI Syariah	13	3	16
14 . BPR Rangkiang Denai	16	14	30
15 . BPR Harau	10	1	11
16 . BPR Syariah Al-Makmur	4	5	9
17 . BPR Andalas	2	2	4
19 . BPRS Ampek Angkek Canduang	7	2	9
<b>Jumlah / Total</b>	<b>395</b>	<b>253</b>	<b>648</b>

Sumber : Masing-masing Perusahaan di Kota Payakumbuh

Source : Each companies in Payakumbuh Municipality

**Tabel 2.2.12** Komposisi Pegawai pada Perbankan menurut Tingkat Pendidikan di Kota Payakumbuh tahun 2018  
*The Composition of Official Employee at Banks Services by Educational Level in Payakumbuh Municipality at 2018*

Unit Organisasi/ Organization Units	Tingkat Pendidikan/Education Level					
	SD	SMP	SMA	Akademi	S1	S2/ S3
(1)	(2)	(3)	(4)	(5)	(6)	(7)
1 . Bank Nagari		-	44	14	40	2
2 . PT. Bank BNI		-	2	11	41	1
3 . PT. Bank BRI		1	47	13	197	-
4 . Bank Danamon		-	-	2	8	-
5 . Bank Muamalat		-	2	-	7	1
6 . Bank Bukopin mitra pensiun		-	1	-	4	-
7 . BTPN (Pensiun)		-	3	-	13	-
8 . Bank Mandiri		-	8	3	22	-
9 . Bank BCA		-	2	2	5	-
11 . Bank Nagari Syariah		-	4	5	18	1
12 . Bank Syariah Bukopin		-	-	-	1	-
13 . Bank Syariah Mandiri		-	7	2	35	-
14 . Bank BNI Syariah		-	7	-	8	1
15 . BPR Rangkang Denai		1	5	11	11	2
16 . BPR Harau		-	5	3	3	-
17 . BPR Syariah Al-Makmur		-	3	2	4	-
18 . BPR Andalas		-	-	4	-	-
19 . BPRS Ampek Angkek Canduang		1	-	-	8	-
<b>Jumlah / Total</b>	<b>3</b>	<b>140</b>	<b>72</b>	<b>425</b>	<b>8</b>	

Sumber : Masing-masing Perusahaan di Kota Payakumbuh

Source : Each Institutions / offices of Payakumbuh Municipality

**Tabel 2.2.13** Komposisi Personil POLRI menurut Jenis Kelamin di Kota Payakumbuh Tahun 2018

*The Composition of Police by Sex in Payakumbuh at 2018*

	Unit Organisasi/ <i>Organization Units</i>	Laki-Laki <i>Male</i>	Perempuan <i>Female</i>	Jumlah <i>Total</i>
	(1)	(2)	(3)	(4)
<b>1</b>	<b>Polisi</b>	<b>442</b>	<b>36</b>	<b>478</b>
	Perwira Menengah	5	-	5
	Perwira Pertama	62	4	66
	Brigadir	375	32	407
<b>2</b>	<b>PNS</b>	<b>4</b>	<b>11</b>	<b>15</b>
	Golongan IV	-	-	-
	Golongan III	-	5	5
	Golongan II	4	6	10
	Golongan I	-	-	-
	Jumlah / <i>Total</i>	<b>446</b>	<b>47</b>	<b>493</b>
	2017	425	39	464
	2016	416	44	460
	2015	418	41	439
	2014	411	29	440

Sumber : Polres Kota payakumbuh

Source : Police in Payakumbuh City

### 2.3 DEWAN PERWAKILAN RAKYAT DAERAH THE REGIONAL HOUSE OF REPRESENTATIVE

**Tabel 2.3.1** Jumlah Anggota Dewan Perwakilan Rakyat Daerah menurut Partai Politik dan Jenis Kelamin di Kota Payakumbuh, 2018  
*The Number of Members of The Regional House of Representative by Political Parties and Sex in Payakumbuh Municipality, 2018*

Partai Politik <i>Political Parties</i>	Jenis Kelamin/ <i>Sex</i>		
	Laki-Laki <i>Male</i>	Perempuan <i>Female</i>	Jumlah <i>Total</i>
(1)	(2)	(3)	(4)
1 Partai Nasdem	2	-	2
2 Partai Keadilan Sejahtera	3	-	3
3 PDI Perjuangan	2	-	2
4 Partai Golongan Karya	3	-	3
5 Partai Gerindra	2	1	3
6 Partai Demokrat	3	-	3
7 Partai Amanat Nasional	2	1	3
8 Partai Persatuan Pembangunan	3	-	3
9 Partai Hati Nurani Rakyat	1	-	1
10 Partai Bulan Bintang	2	-	2
<b>Kota Payakumbuh</b>	<b>23</b>	<b>2</b>	<b>25</b>

Sumber: Sekretariat DPRD Kota Payakumbuh

Source: The Secretary of Legislative Assembly Payakumbuh Municipality

**Tabel** 2.3.2 Nama-nama Anggota DPRD Kota Payakumbuh  
**Table** *Periode 2014-2019*  
*The Name List of Member of Assembly at  
 Payakumbuh Municipality 2014-2019*

Nama/Gelar Name	Jabatan/ Position	Partai/ Utusan/ Party	Komisil/ Commission	Keterangan
(1)	(2)	(3)	(4)	
1 Yendri Bodra Dt.Parmato Alam	Ketua	Golkar	--	
2 Suparman, S.Pd	Wakil Ketua	PKS	--	
3 H. Wilman Singkuan Dt. Parpatiah, S.Sos, MM	Wakil Ketua	Demokrat	--	Digantikan Oleh Ennaldi, S.Sos. Tanggal 17-02-2019
4 Heri Iswandi, SE Dt. Rajo Muntiko Alam	Anggota	PKS	A	
5 Nasrul	Anggota	PKS	C	
6 H. Maharnis Zul, S.Pd	Anggota	Golkar	A	
7 Hendri Wanto, S.Sos	Anggota	Golkar	B	
8 Wulan Denura, A.Md.Keb	Anggota	Gerindra	B	
9 Mawi Etek Arianto	Anggota	Gerindra	C	
10 Aprizal. M	Anggota	Gerindra	A	
11 Ridwan, SH	Anggota	Demokrat	B	Menjadi Wakil Ketua Tanggal 07-04-2019
12 Adi Suryatama, ST	Anggota	Demokrat	C	
13 Marhidayanti, A.Md	Anggota	PAN	C	

Sumber : Sekretariat DPRD Kota Payakumbuh

Source : *The Secretary of Legislative Assembly Payakumbuh Municipality*

**Tabel** 2.3.2 **Lanjutan**  
**Table** **Continued**

Nama/Gelar Name	Jabatan/ Position	Partai/ Utusan/ Party	Komisi/ Commission	Keterangan
(1)	(2)	(3)	(4)	
14 Chandra Setipon, A.Md	Anggota	PAN	B	
15 Hurisna Jamhur, S.Pd	Anggota	PAN	A	
16 Ir. Ahmad Zifal	Anggota	PPP	C	
17 Alhudri	Anggota	PPP	A	
18 Edward DF, S.Sos	Anggota	PPP	B	
19 Ismet Harius, S.Sos	Anggota	Nasdem	C	
20 Ahmad Ridha, SH	Anggota	Nasdem	A	
21 Aribus Mandri, B.Ac	Anggota	PDI.P	B	
22 Yanuar Gazali, SE	Anggota	PDI.P	A	
23 Djafilus, S	Anggota	PBB	B	Menggantikan Alex Wijaya,ST Tanggal 23-12-2018
24 Syafrizal	Anggota	PBB	B	
25 Bassri Latief, SH	Anggota	Hanura	C	

Sumber : Sekretariat DPRD Kota Payakumbuh

Source : The Secretary of Legislative Assembly Payakumbuh Municipality

**Tabel 2.3.3 Banyaknya Produk DPRD Kota Payakumbuh, 2018**  
**Table Number of Product of The Regional House of Representative in Payakumbuh Municipality, 2018**

Jenis/ Type	Jumlah/ The Number
(1)	(2)
1. Peraturan Daerah/ <i>Government Regulation</i>	16
2. Keputusan DPRD/ <i>Parlementary Decision</i>	10
3. Rapat Panitia Musyawarah/ <i>Meeting of Deliberative Committee</i>	9
4. Keputusan Pimpinan/ <i>Decition of Leader Legislative Assembly</i>	12
5. Memorandum/ <i>Memorandum</i>	-
6. Panitia/ Pansus	5
7. Nota Persetujuan Bersama	6
8. Peraturan DPRD	1

Sumber : Sekretariat DPRD Kota Payakumbuh

Source : *The Secretary of Legislative Assembly Payakumbuh Municipality*



**Tabel** 2.3.4 **Partai Politik Peserta Pemilu Legislatif di Kota Payakumbuh pada Pemilu 2014**  
**Table** *Party as Election Participant in Payakumbuh Municipality at 2014*

No	Nama Partai / Name of party	No. Urut Partai/ Party Number
(1)	(2)	(3)
1.	PARTAI NASDEM	1
2.	PARTAI KEBANGKITAN BANGSA	2
3.	PARTAI Keadilan Sejahtera	3
4.	PDI Perjuangan	4
5.	PARTAI GOLONGAN KARYA	5
6.	PARTAI GERINDRA	6
7.	PARTAI DEMOKRAT	7
8.	PARTAI AMANAT NASIONAL	8
9.	PARTAI PERSATUAN PEMBANGUNAN	9
10.	PARTAI HATI NURANI RAKYAT	10
11.	PARTAI BULAN BINTANG	14
12.	PARTAI Keadilan dan Persatuan Indonesia	15

Sumber : Sekretariat KPU Kota Payakumbuh

Source : Regional Electing Committee of Payakumbuh Municipality

**Tabel**  
**Table**

**2.3.5 Jumlah Pemilih pada Pemilu Legislatif, Pilpres 2014 serta Pilgub 2015 dan PilWakot 2017 di Kota Payakumbuh**  
**Number of Voters Legislative Elections, Presidential Election, 2014, Governor Election 2015, Mayor Election 2017 in Payakumbuh Municipality**

Kecamatan/ Sub District	Jumlah Pemilih/ Voters			
	Legislatif 2014/ Legislative	Pilpres 2014/ Presidential Election	Pilgub 2015/ Governor Election	PilWakot 2017/ Mayor Election
(1)	(2)	(3)	(4)	(5)
1 Payakumbuh Barat	34 133	33 928	33 926	32820
2 Payakumbuh Timur	18 100	17 937	17 903	17 440
3 Payakumbuh Utara	21 043	20 938	20 595	20 067
4 Payakumbuh Selatan	7 290	7 184	7 296	7 146
5 Lamposi Tigo Nagori	6 874	6 931	7 013	6 856
<b>Jumlah / Total</b>	<b>87 440</b>	<b>86 918</b>	<b>86 733</b>	<b>84 329</b>

Sumber : Sekretariat KPU Kota Payakumbuh

Source : Regional Electing Committee of Payakumbuh Municipality

**Tabel** 2.3.6 Jumlah TPS dan PPS pada Pileg dan Pilpres di Kota Payakumbuh pada Pemilu, 2014  
*The Number of Election place and Organization in Legislative and President Election, 2014*

Kecamatan/ Sub District	Legislatif 2014/ Legislative 2014		Pilpres 2014/ Presidential Election 2014	
	PPS	TPS	PPS	TPS
(1)	(2)	(3)	(4)	(5)
1 Payakumbuh Barat	22	84	22	79
2 Payakumbuh Timur	14	45	14	42
3 Payakumbuh Utara	25	59	25	44
4 Payakumbuh Selatan	9	21	9	20
5 Lamposi Tigo Nagori	6	16	6	15
<i>Jumlah/Total</i>	76	225	76	200

Sumber : Sekretariat KPU Kota Payakumbuh

Source : Regional Electing Committee of Payakumbuh Municipality

**Tabel 2.3.7** Jumlah TPS dan PPS pada PilGub dan PilWakot di Kota Payakumbuh, 2015 dan 2017  
**The Number of Election place and Organization in Governor and Major Election, 2015 and 2017**

Kecamatan/ Sub District	Gubernur 2015/ Governor 2015		Walikota 2017/ Mayor 2017	
	PPS	TPS	PPS	TPS
(1)	(2)	(3)	(4)	(5)
1. Payakumbuh Barat	20	77	18	81
2. Payakumbuh Timur	9	41	9	43
3. Payakumbuh Utara	20	48	9	50
4. Payakumbuh Selatan	7	19	6	20
5. Lamposi Tigo Nagori	6	15	6	16
<b>Jumlah/Total</b>	<b>62</b>	<b>200</b>	<b>48</b>	<b>210</b>

Sumber : Sekretariat KPU Kota Payakumbuh

Source : Regional Electing Committee of Payakumbuh Municipality

**Tabel 2.3.8 Hasil Pemilu Legislatif di Kota Payakumbuh pada Pemilu, 2014**  
**Table The Result of Legislative Election in Payakumbuh Municipality, 2014**

No.	Nama Partai/ Name of Party	Jumlah Suara / Votes				
		DPR RI	DPRD Prov Sumbar	DPRD Tk II		
				Dapil 1 Barat	Dapil 2 Timur	Dapil 3 Utara
(1)	(2)	(3)	(4)	(5)	(6)	(7)
1	PARTAI NASDEM	6 482	4 577	1 636	2 062	719
2	PARTAI KEBANGKITAN BANGSA	1 485	2 017	912	1 141	597
3	PARTAI Keadilan Sejahtera	9 867	8 446	2 205	2 937	2 315
4	PDI Perjuangan	2 007	3 028	1 960	694	1 197
5	PARTAI GOLONGAN KARYA	4 393	6 203	2 882	1 624	3 502
6	PARTAI GERINDRA	11 068	9 047	1 876	2 297	1 823
7	PARTAI DEMOKRAT	14 077	6 357	3 208	1 724	2 511
8	PARTAI AMANAT NASIONAL	3 082	6 380	2 163	2 529	1 716
9	PARTAI PERSATUAN PEMBANGUNAN	2 475	5 832	1 952	2 112	1 723
10	PARTAI HATI NURANI RAKYAT	1 417	2 537	1 160	1 290	965
11	PARTAI BULAN BINTANG	1 592	1 840	1 536	1 521	482
12	PARTAI Keadilan dan Persatuan Indonesia	277	1 233	928	115	235
<b>Jumlah/Total</b>		<b>58 222</b>	<b>57 497</b>	<b>22 418</b>	<b>20 046</b>	<b>17 785</b>

Sumber : Sekretariat KPU Kota Payakumbuh

Source : Regional Electing Committee of Payakumbuh Municipality

**Tabel** 2.3.9  
**Table**

**Hasil Pemilu Gubernur dan Wakil Gubernur di Kota Payakumbuh pada Pemilu, 2015**

*The Result of Gubernur Election in Payakumbuh Municipality, 2015*

No.	Nama Calon Pasangan Gubernur dan Wakil Gubernur Sumatera Barat / Governor Nominee's Name	Jumlah Suara di Kecamatan/ Result				Lamposi Tigo Nagori
		Payakumbuh Barat	Payakumbuh Timur	Payakumbuh Utara	Payakumbuh Selatan	
(1)	(2)	(3)	(4)	(5)	(6)	(7)
1.	Drs.H.Muslim Kasim,AK,MM Dt.Sinaro Basa Dr. H. Fauzi Bahar, M. Si.	5 154	3 158	3 031	1 673	1 197
2.	Prof.DR.H.Inwan Prayitno,P.Si,M.Sc Dt.Rajo Bandaro Basa dan Drs. H. Nasrul Abit	11 018	6 077	7 433	2 387	2 669
<b>Jumlah/Total</b>		<b>16 172</b>	<b>9 235</b>	<b>10 464</b>	<b>4 060</b>	<b>3 866</b>

Sumber : Sekretariat KPU Kota Payakumbuh

Source : Regional Electing Committee of Payakumbuh Municipality

**Tabel 2.3.10 Hasil Pemilu Walikota dan Wakil Walikota di Kota Payakumbuh pada Pemilu, 2017**

*The Result of Major Election in Payakumbuh Municipality, 2017*

No.	Nama Calon Pasangan Walikota dan Wakil Walikota Payakumbuh/ Mayor Nominee's Name	Jumlah Suara di Kecamatan / Result				
		Payakumbuh Utara	Payakumbuh Timur	Payakumbuh Barat	Payakumbuh Selatan	Lamposi Tigo Nagori
(1)	(2)	(3)	(4)	(5)	(6)	(7)
1.	H. Wendra Yunaldi,S.H.,M.H. dan H. Ennadisdi,S.Sos.	2 134	2 152	4 498	908	1 366
2.	H. Riza Palepi,S.T.,M.T. dan H. Erwin Yunaz,S.E.	9 481	3 767	7 460	1 699	2 539
3.	Drs. H. Suwandi Mughtar,M.M. dan Drs. Fitriah Bachri	2 351	6 054	9 369	2 486	914

Sumber : Sekretariat KPU Kota Payakumbuh

Source : Regional Electing Committee of Payakumbuh Municipality

**Tabel 2.3.11 Hasil Pemilu Pilpres di Kota Payakumbuh pada Pemilu, 2014****Table President Election Result in Payakumbuh Municipality, 2014**

No.	Nama Pasangan Calon Presiden dan Wakil Presiden/ Name of Presidential Nominee	Jumlah Suara di Kecamatan/ Result				
		Payakumbuh Barat	Payakumbuh Timur	Payakumbuh Utara	Payakumbuh Selatan	Lamposi Tigo Nagori
(1)	(2)	(3)	(4)	(5)	(6)	(7)
1.	H. PRABOWO SUBIANTO Ir.H.M. HATTA RAJASA	17 746	9 517	11 739	4 221	3 908
2.	Ir.H. JOKO WIDODO- Drs.H.M. JUSUF KALLA	4 672	2 883	2 515	884	796
<b>Jumlah / Total</b>		<b>22 418</b>	<b>12 400</b>	<b>14 254</b>	<b>5 105</b>	<b>4 704</b>

Sumber : Sekretariat KPU Kota Payakumbuh

Source : Regional Electing Committee of Payakumbuh Municipality





**KEPENDUDUKAN DAN  
KETENAGAKERJAAN**

**3**

## *Population and Employment*

<https://payakumbuhkota.bps.go.id>



## PENJELASAN TEKNIS

1. Sumber utama data kependudukan adalah sensus penduduk yang dilaksanakan setiap sepuluh tahun sekali. Sensus penduduk telah dilaksanakan sebanyak enam kali sejak Indonesia merdeka, yaitu tahun 1961, 1971, 1980, 1990, 2000, dan 2010.

Di dalam sensus penduduk, pencacahan dilakukan terhadap seluruh penduduk yang berdomisili di wilayah teritorial Indonesia termasuk warga negara asing kecuali anggota korps diplomatik negara sahabat beserta keluarganya.

Metode pengumpulan data dalam sensus dilakukan dengan wawancara antara petugas sensus dengan responden dan juga melalui *e-census*. Pencatatan penduduk menggunakan konsep usual residence, yaitu konsep di mana penduduk biasa bertempat tinggal. Bagi penduduk yang bertempat tinggal tetap dicacah di mana mereka biasa tinggal, sedangkan untuk penduduk yang tidak bertempat tinggal tetap dicacah di tempat di mana mereka ditemukan petugas.

## TECHNICAL NOTES

1. *The main source of demographic data is population census, which is conducted every ten years. Population Census has been conducted six times since Indonesia's independence: 1961, 1971, 1980, 1990, 2000, and 2010.*

*The population census enumerates all residents who domicile in the entire territory of Indonesia including foreign citizens except the diplomatic corps members and their families. The method of data collection in a population census involves interviewing respondents and conducting e-census. Enumeration of the population uses the concept of "usual residence", which is the concept of "places where people usually live". De jure was applied to the permanent residents, while de facto was applied to non-permanent residents. The permanent residents were enumerated in place where they normally live, the non-permanent residents were enumerated where they were found by the enumerators, on the night of*

sensus pada malam ‘Hari Sensus’. Termasuk penduduk yang tidak bertempat tinggal tetap adalah tuna wisma, awak kapal berbendera Indonesia, penghuni perahu/rumah apung, masyarakat terpencil/terasing, dan pengungsi.

Bagi mereka yang mempunyai tempat tinggal tetap dan sedang bepergian ke luar wilayah lebih dari enam bulan, tidak dicacah di tempat tinggalnya, tetapi dicacah di tempat tujuannya. Untuk tahun yang tidak dilaksanakan sensus penduduk, data kependudukan diperoleh dari hasil proyeksi penduduk. Proyeksi penduduk merupakan suatu perhitungan ilmiah yang didasarkan pada asumsi dari komponen-komponen perubahan penduduk, yaitu kelahiran, kematian, dan migrasi. Proyeksi penduduk Indonesia 2010–2035 menggunakan data dasar penduduk hasil SP2010.

2. **Penduduk** adalah semua orang yang berdomisili di wilayah teritorial selama 6 bulan atau lebih dan atau mereka yang berdomisili kurang dari 6 bulan tetapi bertujuan menetap.

*‘Census Date’. The non permanent residents include homeless people, ship crew with Indonesian’s flag, boat people, remote area community, and internally displaced persons*

*Those who had permanent residence and had been travelling away from their home for six months or more were not enumerated in their permanent place, but in the place where they were during the census.*

*For the periods where the population census is not conducted, population projection is done to estimate population during those years. The population projection is an estimate based on the demographic components, such as birth, death, and migration. Indonesia’s 2010–2035 population projection used the 2010 Population Census as the base population.*

2. **The population** are all residents of the entire territory who have stayed for six months or longer, and those who intended to stay more than six months even though their length of stay is less than six months.

3. **Laju pertumbuhan penduduk** adalah angka yang menunjukkan persentase penambahan penduduk dalam jangka waktu tertentu.
  4. **Kepadatan penduduk** adalah rasio banyaknya penduduk per kilometer persegi.
  5. **Rasio jenis kelamin** adalah perbandingan antara penduduk laki-laki dan penduduk perempuan pada suatu wilayah dan waktu tertentu. Biasanya dinyatakan dengan banyaknya penduduk laki-laki untuk 100 penduduk perempuan.
  6. **Distribusi penduduk** adalah pola persebaran penduduk di suatu wilayah, baik berdasarkan batas-batas geografis maupun berdasarkan batas-batas administrasi pemerintahan.
  7. **Komposisi penduduk** adalah pola persebaran penduduk menurut karakteristiknya, contoh: penduduk menurut kelompok umur, penduduk menurut jenis kelamin.
3. *The growth rate of population is the number that show percentage of population growth within a specified period.*
  4. *Population density is ratio of population per square kilometer.*
  5. *Sex ratio is the ratio of males population to females population in a given area and time, usually expressed as the number of males for every 100 females.*
  6. *Population distribution is the pattern of population distribution in an area, either by geographic boundaries or by government administrative boundaries.*
  7. *Population composition is the pattern of population distribution by its characteristics, example: population by age group, population by sex*

8. **Rumah tangga** adalah seseorang atau sekelompok orang yang mendiami sebagian atau seluruh bangunan fisik/sensus dan biasanya tinggal bersama serta pengelolaan makan dari satu dapur. Yang dimaksud makan dari satu dapur adalah jika pengurusan kebutuhan sehari-harinya dikelola bersama-sama menjadi satu.
9. **Anggota rumah tangga** adalah semua orang yang biasanya bertempat tinggal di suatu rumah tangga, baik yang berada di rumah pada waktu pencacahan maupun yang sementara tidak ada.
10. **Rata-rata anggota rumah tangga** adalah angka yang menunjukkan rata-rata jumlah anggota rumah tangga per rumah tangga.
11. Istilah migrasi seumur hidup disebut bila provinsi tempat tinggal seseorang pada saat pencacahan berbeda dengan provinsi tempat lahirnya.
12. Istilah migrasi risen disebut bila provinsi tempat tinggal seseorang pada saat pencacahan berbeda
8. **Household** is an individual or group of people living in a physical/census building unit or part of it and usually commit on a common provision for food and other essentials of living.
9. **Household member** are those who usually lives in a household regardless of their location at the time of enumeration.
10. **Average household size** is the average number of household members per household.
11. **Lifetime migration terminology** if someone's province of residence at the time of enumeration was different from his/her province of birthplace.
12. **Recent migration terminology** if someone's province of residence at the time of enumeration was different from his/her province of

dengan provinsi tempat tinggalnya 5 tahun yang lalu.

*residence 5 years ago.*

13. **Penduduk usia kerja** adalah penduduk yang berumur 15 tahun ke atas.

13. **Working age population** is persons of 15 years and over.

14. **Angkatan kerja** adalah penduduk usia kerja (15 tahun ke atas) yang bekerja, punya pekerjaan namun sementara tidak bekerja, dan pengangguran.

14. **Labor force or economically active** are persons of 15 years and over, who in the previous week were working, temporarily absent from work but having jobs, and unemployment.

15. **Bekerja** adalah kegiatan ekonomi yang dilakukan oleh seseorang dengan maksud memperoleh atau membantu memperoleh pendapatan atau keuntungan dan lamanya bekerja paling sedikit 1 jam secara terus menerus dalam seminggu yang lalu (termasuk pekerja keluarga tanpa upah yang membantu dalam suatu usaha/kegiatan ekonomi).

15. **Working** is economic activity conducted by a person and intended to earn income by doing work or helping to do work at least one hour continuously during the reference week (including unpaid family worker/s for any economic activity).

16. **Jumlah jam kerja seluruhnya** adalah jumlah jam kerja yang digunakan untuk bekerja (tidak termasuk jam kerja istirahat resmi dan jam kerja yang digunakan untuk hal-hal di luar pekerjaan).

16. **Total working hours** is the total hours spent by an employee to perform all jobs (excluding the time used for other activities which are not classified as work).



17. **Lapangan usaha** adalah bidang kegiatan dari pekerjaan/tempat bekerja di mana seseorang bekerja. Klasifikasi lapangan usaha mengikuti Klasifikasi Baku Lapangan Usaha Indonesia (KBLI) dalam 1 digit.
17. **Industry** is field of a person's activity or establishment. The classification of industries follows the Indonesia Standard Industrial Classification (KBLI) in one digit.
18. **Status pekerjaan** adalah kedudukan seseorang dalam unit usaha/kegiatan dalam melakukan pekerjaan.
18. **Employment status** is the status of a person at his place of work or establishment where he was employed.
19. **Berusaha sendiri tanpa dibantu orang lain** adalah bekerja atau berusaha dengan menanggung risiko secara ekonomis, yaitu dengan tidak kembalinya ongkos produksi yang telah dikeluarkan dalam rangka usahanya tersebut, serta tidak menggunakan pekerja dibayar maupun pekerja tak dibayar, termasuk yang sifat pekerjaannya memerlukan teknologi atau keahlian khusus.
19. **Own-account worker** is a person who works at his own risk without assisted by paid per mount **worker** or unpaid worker include technical job or skill job.
20. **Berusaha dibantu buruh tidak tetap/buruh tidak dibayar** adalah bekerja atau berusaha atas risiko sendiri, dan menggunakan buruh/pekerja tak dibayar dan atau buruh/pekerja tidak tetap.
20. **Employer assisted by temporary workers/unpaid worker** is a person who works at his own risk and assisted by temporary worker/unpaid worker.
21. **Employer assisted by permanent workers/paid workers** is a person who does his business at her/his own risk at least one assisted by paid permanent worker.

21. **Berusaha dibantu buruh tetap/ buruh dibayar** adalah berusaha atas risiko sendiri dan mempekerjakan paling sedikit satu orang buruh/pekerja tetap yang dibayar.
22. **Buruh/karyawan/pegawai** adalah seseorang yang bekerja pada orang lain atau instansi/kantor/ perusahaan secara tetap dengan menerima upah/gaji baik berupa uang maupun barang. Buruh yang tidak mempunyai majikan tetap, tidak digolongkan sebagai buruh/karyawan, tetapi sebagai pekerja bebas. Seseorang dianggap memiliki majikan tetap jika memiliki 1 (satu) majikan (orang/ rumah tangga) yang sama dalam sebulan terakhir, khusus pada sektor bangunan batasannya tiga bulan. Apabila majikannya instansi/lembaga, boleh lebih dari satu.
23. **Pekerja bebas** adalah seseorang yang bekerja pada orang lain/ majikan/institusi yang tidak tetap (lebih dari 1 majikan dalam sebulan terakhir) di usaha pertanian baik berupa usaha rumah
22. *Employee is a person who work permanently for other people or institution/office/ company and gains some money/cash or goods as wage/salary. Labor who have no permanent employer is not categorized as a laborer/ worker/employee but casual worker. A laborers in general is considered to have a permanent employer if he has the same employer during the past month, particularly for building construction sector is 3 months. If the employer is an institution, more than 1 (one) employer is allowed.*
23. *Casual employee is a person who does not work permanently for other people/ employer/ institution(more than 1 employer during the last 1 month) in agricultural sector, either home industry or not home industry, or in non-agricultural sector based on remuneration paid with money or goods, and based on daily or contact payment system.*

tangga maupun bukan usaha rumah tangga, ataupun di non-pertanian atas dasar balas jasa dengan menerima upah atau imbalan baik berupa uang maupun barang, dan baik dengan sistem pembayaran harian maupun borongan

24. **Pekerja tak dibayar** adalah seseorang yang bekerja membantu usaha untuk memperoleh penghasilan/keuntungan yang dilakukan oleh salah seorang anggota rumah tangga atau bukan anggota rumah tangga tanpa mendapat upah/gaji baik berupa uang maupun barang.

24. **Unpaid worker** is a person who intended to work without pay either with money or good, in an establishment run by other members of the family, relative or neighbour.

## ULASAN

## DESCRIPTION

## Kependudukan

## Population

Penduduk Kota Payakumbuh berdasarkan proyeksi penduduk tahun 2018 sebanyak 133.703 jiwa yang terdiri atas 66.512 jiwa penduduk laki-laki dan 67.191 jiwa penduduk perempuan. Dibandingkan dengan proyeksi jumlah penduduk tahun 2017, penduduk Kota Payakumbuh mengalami pertumbuhan sebesar 1,14 persen. Sementara itu besarnya angka rasio jenis kelamin tahun 2018 penduduk laki-laki terhadap penduduk perempuan sebesar 99.

*Payakumbuh Municipality population based on population projections for 2018 were 133.703 people consisting of 65,552 males and 67.191 females. This compares to population 2017, the Population growth of Payakumbuh Municipality are 1.14 percent. While the magnitude of the sex ratio in 2018 are 98.98 point.*

Penduduk Kota Payakumbuh menurut kelompok umur didominasi oleh penduduk usia dini 0-4 tahun sebanyak 13.858 jiwa. Sedangkan kelompok terendah yakni 60-64 sebanyak 4.631 jiwa.

*Payakumbuh Municipality Population by age group is dominated by an early age population of 0-4 years as many as 13,858 inhabitants. While the lowest group is 60-64 with 4,631 inhabitants.*

Penduduk Menurut Usia Sekolah terbanyak pada kelompok usia Sekolah Dasar (7-12) sebanyak 14.853 jiwa. Sedangkan terkecil untuk usia 5-6 tahun sebanyak 5.371 jiwa

*Population by School Age is the most in the Primary School age group (7-12) as many as 14,853 inhabitants. The smallest sedangkan for ages 5-6 years as many as 5,371 inhabitants.*

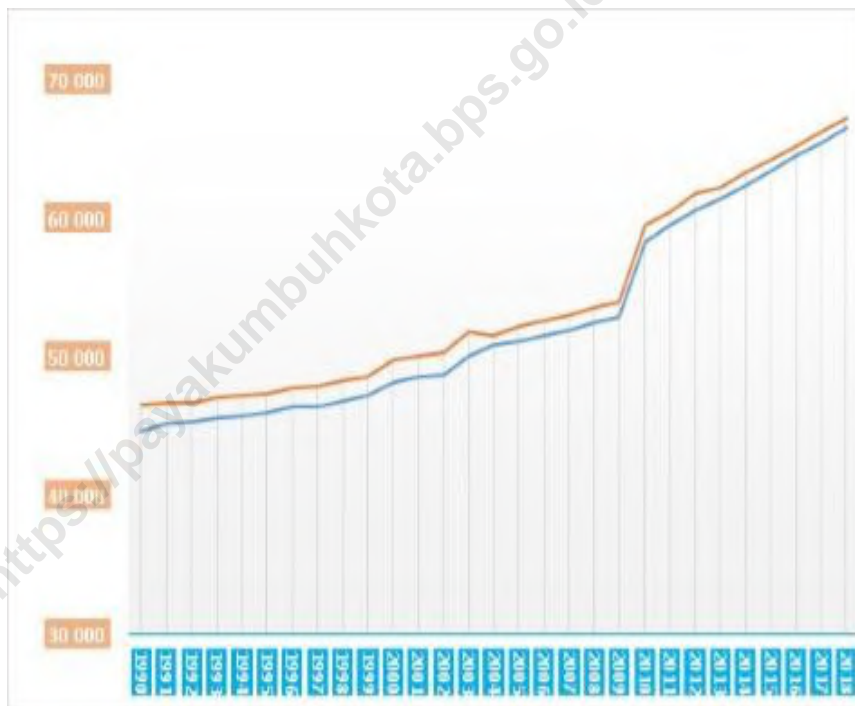
### Ketenagakerjaan

Pencari kerja yang terdaftar di Dinas Sosial dan Tenaga Kota Payakumbuh sebanyak 1.167 pencari kerja pada tahun 2018. Proporsi terbesar pencari kerja berpendidikan terakhir SMA yaitu sebesar 46,70 persen atau 545 pekerja. Sementara yang terkecil berpendidikan D1 sebanyak 1 orang.

### Employment

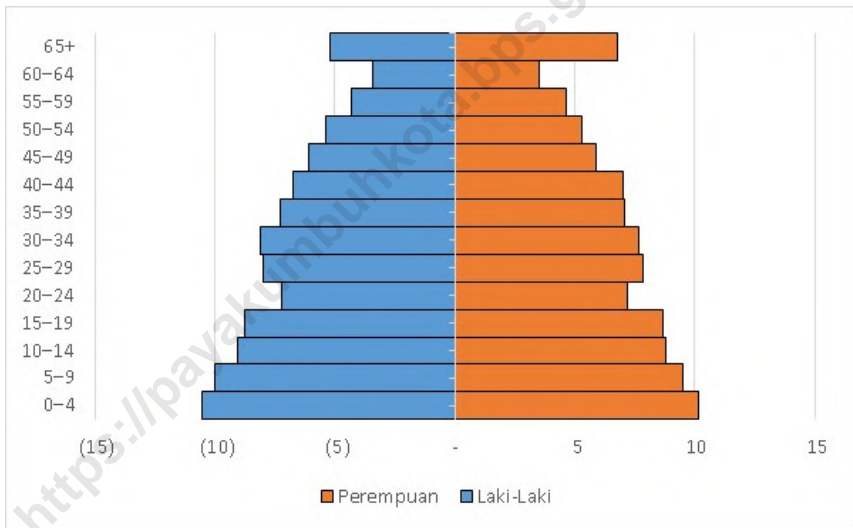
*Registered job seekers in the Social Welfare and Labor Office of Payakumbuh are 1.167 job seekers in 2018. The largest proportion of job seekers educated high school are 46.70 per cent or 545 employees. While the least educated D1 is 1 people.*

**Gambar 3.1** Perkembangan Penduduk Kota Payakumbuh dari Tahun 1990 - 2018  
*Picture* **The Number of People in Payakumbuh Municipality from 1990-2018**



Sumber : BPS Kota Payakumbuh  
 Source : BPS - Statistic of Payakumbuh Municipality

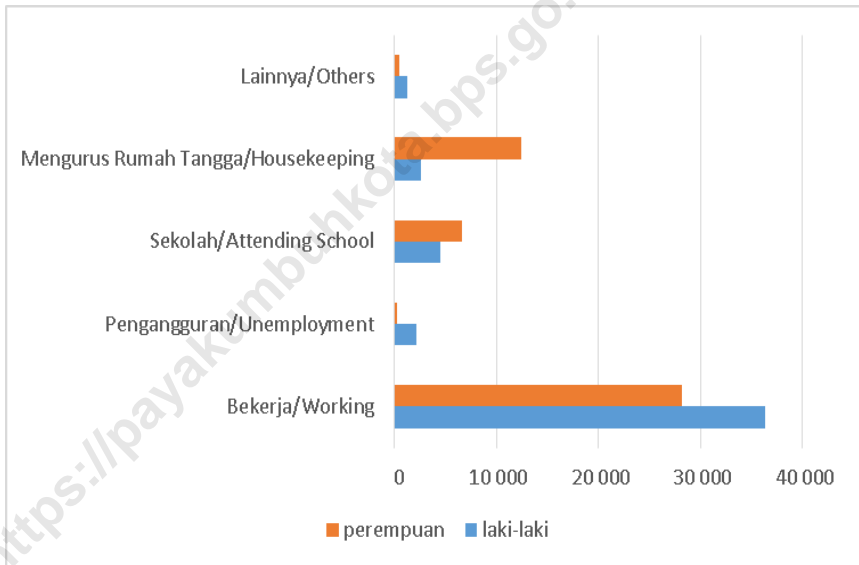
**Gambar** Piramida Penduduk Kota Payakumbuh, 2018  
**Picture** 3.2 Population Pyramid of Payakumbuh Municipality, 2018



Sumber : BPS Kota Payakumbuh

Source : BPS - Statistic of Payakumbuh Municipality

**Gambar** Komposisi Penduduk berusia 15 Tahun keatas Menurut Jenis  
**Picture** 3.3 Kegiatan Seminggu yang lalu di Kota Payakumbuh, 2018  
*The Composition of Population Aged 15 Years and Over by Type of Activity During The Privious Week in Payakumbuh Municipality, 2018*



**Sumber:** Survei Angkatan Kerja Nasional Agustus

**Source:** August National Labor Force Survey



## 3.1 Penduduk / Population

**Tabel** 3.1.1 Penduduk, Laju Pertumbuhan Penduduk, Distribusi Persentase Penduduk, Kepadatan Penduduk, Rasio Jenis Kelamin Penduduk Menurut Kecamatan, 2010 dan 2018  
**Table** Population, Population Growth Rate, Percentage Distribution of Population, Population Density, and Population Sex Ratio by Sub District, 2010 and 2018

Kecamatan Sub District	Penduduk ( ribu) Population (thousand)			laju Pertumbuhan Penduduk per Tahun Annual Population Growth RATE (%)	
	2010	2015	2018	2009 - 2010	2010 - 2018
(1)	(2)	(3)	(4)	(5)	(6)
1. Payakumbuh Barat	45 858	50 248	52 499	9.89	1.69
2. Payakumbuh Timur	24 466	26 841	28 274	9.01	1.81
3. Payakumbuh Utara	28 461	30 767	31 883	7.51	1.42
4. Payakumbuh Selatan	9 388	10 886	11 032	15.10	2.02
5. Lamposi Tigo Nagori	8 662	9 190	10 015	1.34	1.81
Kota Payakumbuh	116 835	127 932	133 703	8.87	1.69

Sumber / Source : BPS, Sensus Penduduk(SP) 2010 dan Proyeksi Penduduk Indonesia 2015 - 2045 / BPS Statistics Indonesia, 2010 Population Census and Indonesia Population Projection 2015 - 2045

**Tabel** 3.1.1 **Lanjutan**  
**Table** Continued

Kecamatan Sub District	Persentase Penduduk		Kepadatan Penduduk per km <sup>2</sup>		Rasio Jenis Kelamin	
	<i>Percentage Of Total Population</i>		<i>Population Density per sq. km</i>		<i>Population Sex Ratio</i>	
	2010	2018	2010	2018	2010	2018
(1)	(7)	(8)	(9)	(10)	(11)	(12)
1. Payakumbuh Barat	39.25	39.26	2 405	2 754	98	99
2. Payakumbuh Timur	20.94	21.15	1 076	1 244	98	99
3. Payakumbuh Utara	24.36	23.85	1 959	2 194	99	99
4. Payakumbuh Selatan	8.04	8.25	640	751	98	99
5. Lamposi Tigo Nagori	7.41	7.49	919	1 062	98	99
Kota Payakumbuh	100.00	100.00	1 452	1 662	98	99

Sumber / Source : BPS, Sensus Penduduk(SP) 2010 dan Proyeksi Penduduk Indonesia  
2015 - 2045 / BPS Statistics Indonesia, 2010 Population Census and Indonesia  
Population Projection 2015 - 2045

**Tabel** 3.1.2 **Perkembangan Penduduk Kota Payakumbuh selama Tahun 1991 - 2018**  
**The Number of People in Payakumbuh Municipality during 1991- 2018**

Tahun/ Year	Jumlah Penduduk/ <i>Population</i>		Sex Ratio/ Sex Ratio
	Laki-laki/ Male	Perempuan/ Female	
(1)	(2)	(3)	(4)
1991	45 207	46 667	97
1992	45 394	46 754	97
1993	45 670	47 069	97
1994	45 738	47 281	97
1995	45 963	47 432	97
1996	46 440	47 745	97
1997	46 450	47 950	97
1998	46 840	48 312	97
1999	47 276	48 654	97
2000	48 218	49 779	97
2001	48 539	50 040	97
2002	48 701	50 331	97
2003	50 101	51 777	99
2004	50 952	51 588	98
2005	51 150	52 180	98
2006	51 554	52 592	98
2007	51 961	53 008	98
2008	52 446	53 548	98
2009	52 906	54 005	98
2010	58 333	59 543	98
2011	59 493	60 558	98
2012	60 650	61 800	99
2013	61 379	62 275	99
2014	62 391	63 299	99
2015	63 502	64 324	99
2016	64 521	65 286	99
2017	65 511	66 308	99
2018	66 512	67 191	99

Sumber : BPS Kota Payakumbuh

Source : BPS - Statistic of Payakumbuh Municipality

**Tabel** 3.1.3 Jumlah Penduduk Menurut Kelompok Umur dan Jenis Kelamin di Kota Payakumbuh, 2018  
**Table** 3.1.3 *Population by Age Group and Sex in Payakumbuh Municipality, 2018*

Kelompok Umur <i>Age Group</i>	Jenis Kelamin/Sex			Rasio Jenis Kelamin Sex <i>Ratio</i>
	Laki-Laki <i>Male</i>	Perempuan <i>Female</i>	Jumlah <i>Total</i>	
(1)	(2)	(3)	(4)	(5)
0-4	7 017	6 841	13 858	103
5-9	6 648	6 393	13 041	104
10-14	6 022	5 890	11 912	102
15-19	5 814	5 832	11 646	99
20-24	4 786	4 812	9 598	99
25-29	5 299	5 250	10 549	101
30-34	5 394	5 141	10 535	105
35-39	4 835	4 766	9 601	101
40-44	4 461	4 724	9 185	94
45-49	4 066	3 968	8 034	102
50-54	3 574	3 554	7 128	101
55-59	2 883	3 111	5 994	93
60-64	2 270	2 361	4 631	96
65+	3 443	4 548	7 991	76
<b>Jumlah/Total</b>	<b>66 512</b>	<b>67 191</b>	<b>133 703</b>	<b>99</b>

Sumber: Proyeksi Penduduk Indonesia 2010-2035

Source : *Indonesia Population Projection 2010-2035*

**Tabel** 3.1.4 **Jumlah Penduduk Dewasa dan Anak-anak dirinci menurut Kecamatan di Kota Payakumbuh, 2018**  
**The Number of Adult and Children Population by Sub District in Payakumbuh Municipality at 2018**

Kecamatan/ Sub District	Dewasa/Adult		Anak-anak/Children		Jumlah/ Total
	Laki-laki/ Male	Perempuan/ Female	Laki-laki/ Male	Perempuan/ Female	
(1)	(2)	(3)	(4)	(5)	(6)
1 Payakumbuh Barat	18 386	18 874	7 730	7 509	52 499
2 Payakumbuh Timur	9 902	10 165	4 163	4 044	28 274
3 Payakumbuh Utara	11 166	11 462	4 695	4 560	31 883
4 Payakumbuh Selatan	3 864	3 966	1 624	1 578	11 032
5 Lamposi Tigo Nagori	3 507	3 600	1 475	1 433	10 015
<b>Jumlah/Total</b>	<b>46 825</b>	<b>48 067</b>	<b>19 687</b>	<b>19 124</b>	<b>133 703</b>
2017	45 957	47 303	19 554	19 005	131 819
2016	45 109	46 452	19 412	18 834	129 807
2015	44 259	45 659	19 243	18 665	127 826
2014	43 354	44 827	19 037	18 472	125 690

Sumber : BPS Kota Payakumbuh

Source : BPS - Statistic of Payakumbuh Municipality

**Tabel 3.1.5 Penduduk Menurut Kelompok Umur Pendidikan dan Jenis Kelamin di Kota Payakumbuh, 2018**  
**The Number of Population Age Group of Education by Sex in Payakumbuh Municipality, 2018**

Kelompok Umur Pendidikan	Penduduk/Population		Jumlah/ Total
	Laki-laki/ Male	Perempuan/ Female	
(1)	(2)	(3)	(4)
1 5 - 6	2 743	2 628	5 371
2 7 - 12	7 554	7 299	14 853
3 13 - 15	3 575	3 543	7 118
4 16 - 18	3 546	3 559	7 105
<b>Jumlah/Total</b>	<b>17 418</b>	<b>17 029</b>	<b>34 447</b>
2017	17 230	16 855	34 085
2016	17 024	16 641	33 665
2015	18 353	17 973	36 326
2014	18 548	17 654	36 202

Sumber : BPS Kota Payakumbuh

Source : BPS - Statistic of Payakumbuh Municipality

## 3.2 KETENAGAKERJAAN/EMPLOYMENT

Jumlah Penduduk Berumur 15 Tahun Keatas Menurut Jenis Kegiatan Selama Seminggu yang Lalu dan Jenis Kelamin di Kota

Tabel 3.2.1 Payakumbuh, 2018

Table Population Aged 15 Years and Over by Type of Activity During The Previous Week and Sex in Payakumbuh Municipality, 2018

Kegiatan Utama <i>Main Activity</i>	Jenis Kelamin/Sex		
	Laki-laki <i>Male</i>	Perempuan <i>Female</i>	Jumlah <i>Total</i>
(1)	(2)	(3)	(4)
<b>Angkatan Kerja/<i>Economically Active</i></b>	<b>38 526</b>	<b>28 557</b>	<b>67 083</b>
Bekerja/ <i>Working</i>	36 319	28 226	64 545
Pengangguran/ <i>Unemployment</i>	2 207	331	2 538
<b>Bukan Angkatan Kerja <i>Economically Inactive</i></b>	<b>8 444</b>	<b>19 639</b>	<b>28 083</b>
Sekolah/ <i>Attending School</i>	4 554	6 665	11 219
Mengurus Rumah Tangga/ <i>Housekeeping</i>	2 598	12 432	15 030
Lainnya/ <i>Others</i>	1 292	542	1 834
<b>Jumlah/<i>Total</i></b>	<b>46 970</b>	<b>48 196</b>	<b>95 166</b>
<b>Tingkat Partisipasi Angkatan Kerja / <i>Economically Active Participation Rate</i></b>	<b>82.02</b>	<b>59.25</b>	<b>70.49</b>
<b>Tingkat Pengangguran/ <i>Unemployment Rate</i></b>	<b>5.73</b>	<b>1.16</b>	<b>3.78</b>

Sumber: Survei Angkatan Kerja Nasional Agustus  
Source August National Labor Force Survey

**Jumlah Penduduk Berumur 15 Tahun Ke Atas yang Bekerja Selama Seminggu yang Lalu Menurut Lapangan Pekerjaan Utama dan Jenis Kelamin di Kota Payakumbuh, 2018**  
**Population Aged 15 Years and Over Who Worked During the Previous Week by Main Industry and Sex in Payakumbuh Municipality, 2018**

Lapangan Pekerjaan Utama <sup>1</sup> <i>Main Industry</i> <sup>1</sup>	Jenis Kelamin/Sex		
	Laki-laki <i>Male</i>	Perempuan <i>Female</i>	Jumlah <i>Total</i>
(1)	(2)	(3)	(4)
1	6 193	2 688	8 881
2	3 642	4 045	7 687
3	14 849	12 784	27 633
4	4 415	6 728	11 143
5	7 220	1 981	9 201
<b>Jumlah/Total</b>	<b>36 319</b>	<b>28 226</b>	<b>64 545</b>

Keterangan/Note:  
 1 1Pertanian, Kehutanan, Perburuan, dan Perikanan/*Agriculture, Forestry, Hunting, and Fisheries*  
 2 Industri Pengolahan/*Manufacturing Industry*  
 3 Perdagangan Besar, Eceran, Rumah Makan dan Hotel/*Wholesale Trade, Retail Trade, Restaurant and Hotels*  
 4 Jasa Kemasyarakatan, Sosial dan Perorangan Community, Sosial and Personal Services  
 5 Lainnya/ Others (Pertambangan, Penggalian, Listrik, Gas, Air, Bangunan, Angkutan, Pergudangan, Komunikasi, Keuangan/ Asuransi, Usaha Persewaan Bangunan, Tanah dan Jasa Perusahaan/ *Mining and Quarrying, Electricity, Gas and Water, Construction, Transportation, Storage and Communication, Financing, Insurance, Real Estate and Business Services*)

Sumber: Survei Angkatan Kerja Nasional Agustus  
 Source August National Labor Force Survey



Tabel  
Table

3.2.3

Jumlah Penduduk Berumur 15 Tahun Keatas yang Bekerja Selama Seminggu yang Lalu Menurut Kelompok Umur dan Jenis Kelamin di Kota Payakumbuh, 2018

*Population Aged 15 Years and Over Who Worked During the Previous Week by Age Group and Sex in Payakumbuh Municipality, 2018*

Kelompok Umur <i>Age Group</i>	Jenis Kelamin/Sex		
	Laki-laki <i>Male</i>	Perempuan <i>Female</i>	Jumlah <i>Total</i>
(1)	(2)	(3)	(4)
15 - 19	1 559	956	2 515
20 - 24	3 428	2 313	5 741
25 - 29	4 129	3 399	7 528
30 - 34	4 538	3 570	8 108
35 - 39	4 544	3 008	7 552
40 - 44	4 146	4 167	8 313
45 - 49	4 003	3 269	7 272
50 - 54	3 451	3 016	6 467
55 - 59	2 742	2 232	4 974
60+	3 779	2 296	6 075
<b>Jumlah/Total</b>	<b>36 319</b>	<b>28 226</b>	<b>64 545</b>

Sumber: Survei Angkatan Kerja Nasional Agustus

Source: August National Labor Force Survey

**Jumlah Penduduk Berumur 15 Tahun Ke Atas yang Bekerja Selama Seminggu yang Lalu Menurut Status Pekerjaan Utama dan Jenis Kelamin di Kota Payakumbuh, 2018**

**Tabel 3.2.4** *Population Aged 15 Years and Over Who Worked During the Previous Week by Main Employment Status and Sex in Payakumbuh Municipality, 2018*

Status Pekerjaan Utama <i>Main Employment Status</i>	Jenis Kelamin/Sex		
	Laki-laki <i>Male</i>	Perempuan <i>Female</i>	Jumlah <i>Total</i>
(1)	(2)	(3)	(4)
Berusaha sendiri <i>Own account worker</i>	8 772	4 816	13 588
Berusaha dibantu buruh tidak tetap/buruh tak dibayar <i>Employer assisted by temporary worker/unpaid worker</i>	4 648	3 496	8 144
Berusaha dibantu buruh tetap/buruh dibayar <i>Employer assisted by permanent worker/paid worker</i>	4 983	1 997	6 980
Buruh/Karyawan/Pegawai <i>Regular employee</i>	12 241	11 529	23 770
Pekerja bebas <i>Casual employee</i>	3 343	2 537	5 880
Pekerja keluarga/tak dibayar <i>Family worker/unpaid worker</i>	2 332	3 851	6 183
<b>Jumlah/Total</b>	<b>36 319</b>	<b>28 226</b>	<b>64 545</b>

Sumber: Survei Angkatan Kerja Nasional Agustus  
Source: August National Labor Force Survey

**Tabel 3.2.5 Jumlah Pencari Kerja Terdaftar Menurut Tingkat Pendidikan Tertinggi yang Ditamatkan dan Jenis Kelamin Di Kota Payakumbuh, 2018**  
**Number of Registered Job Applicants by Educational Attainment and Sex in Payakumbuh Municipality, 2018**

Pendidikan Tertinggi yang Ditamatkan <i>Educational Attainment</i>	Jenis Kelamin/Sex		
	Laki-laki <i>Male</i>	Perempuan <i>Female</i>	Jumlah <i>Total</i>
(1)	(2)	(3)	(4)
Tidak/Belum Pernah Sekolah <i>No Schooling</i>	-	-	-
Tidak/Belum Tamat SD <i>Not Yet Completed Primary School</i>	-	-	-
Sekolah Dasar/ <i>Primary School</i>	3	-	3
Sekolah Menengah Pertama <i>Junior High School</i>	4	14	18
Sekolah Menengah Atas <i>Senior High School</i>	301	244	545
Sekolah Menengah Atas Kejuruan/ <i>Vocational Senior High School</i>	-	-	-
Diploma I s/d II <i>Diploma I to II</i>	1	-	1
Diploma III <i>Diploma III</i>	54	127	181
S1	123	296	419
S2			
<b>Jumlah/Total</b>	<b>486</b>	<b>681</b>	<b>1 167</b>

Sumber: Dinas Tenaga Kerja dan Perindustrian Kota Payakumbuh

Source: Social and Labour Office of Payakumbuh Municipality

**S O S I A L**

**4**

*S o c i a l*

<https://payakumbuhkota.bps.go.id>



## PENJELASAN TEKNIS

1. **Tidak/belum pernah sekolah** adalah mereka yang tidak pernah atau belum pernah terdaftar dan tidak pernah atau belum pernah aktif mengikuti pendidikan di suatu jenjang pendidikan formal. Termasuk juga yang tamat/belum tamat taman kanak-kanak tetapi tidak melanjutkan ke sekolah dasar.
2. **Masih bersekolah** adalah mereka yang terdaftar dan aktif mengikuti pendidikan formal dan nonformal (Paket A, B, atau C), baik pendidikan dasar, menengah maupun pendidikan tinggi. Bagi mahasiswa yang sedang cuti dianggap masih bersekolah.
3. **Tidak bersekolah lagi** adalah mereka yang pernah terdaftar dan aktif mengikuti pendidikan di suatu jenjang pendidikan formal dan nonformal (Paket A, B, atau C), tetapi pada saat pencacahan tidak lagi terdaftar dan tidak aktif mengikuti pendidikan.
4. **Tamat sekolah** adalah menyelesaikan pelajaran yang ditandai dengan lulus ujian akhir pada kelas atau tingkat terakhir suatu jenjang pendidikan di sekolah negeri maupun swasta

## TECHNICAL NOTES

1. **Not/never attending school** is someone who has never attended or never been registered in a formal education, such as primary, secondary, and tertiary education. Those who just completed kindergarten are considered as never attended school.
2. **Attending school** is someone who is currently attending primary, secondary, or tertiary education, including package A, package B, or package C. College student who postpones his/her study is considered as attending school.
3. **Not attending school anymore** is someone who had enrolled and participated in formal and non-formal education in the past including package A, package B, or package C, but currently does not attend school.
4. **Completed particular level of education** is someone who has completed particular level of education in private or public school and accepting graduation certificate. Someone who has never

dengan mendapatkan tanda tamat belajar/ijazah. Seseorang yang belum mengikuti pelajaran pada kelas tertinggi tetapi telah mengikuti ujian akhir dan lulus dianggap tamat sekolah.

5. **Dapat membaca dan menulis** artinya dapat membaca dan menulis kata-kata/kalimat sederhana dengan suatu aksara tertentu.
6. **Jalur Pendidikan di Indonesia** terdiri atas 1) pendidikan formal, 2) pendidikan nonformal, dan 3) pendidikan informal yang ketiganya dapat saling melengkapi dan memperkaya (Undang-Undang No. 20 Tahun 2013 tentang Sistem Pendidikan Nasional).
7. **Jenjang Pendidikan Formal** terdiri atas pendidikan dasar, pendidikan menengah, dan pendidikan tinggi. Jenis pendidikan yang diajarkan mencakup pendidikan umum, kejuruan, akademik, profesi, vokasi, keagamaan, dan khusus.
  - a. Pendidikan Dasar berbentuk Sekolah Dasar (SD) dan Madrasah Ibtidaiyah (MI) atau bentuk lain yang sederajat serta Sekolah Menengah Pertama (SMP) dan Madrasah

*attended the highest grade but passed the final exam is considered as completed particular level of education.*

5. ***Able to read and write*** is the ability to read and write at least a simple sentence in any letter of alphabets.
6. ***The Education System in Indonesia*** consists of 1) a formal education, 2) non-formal education, and 3) informal education that all three can be complementary and enriching (Law No. 20 Year 2013 about The National Education System).
7. ***The Formal Education Level*** consists of primary education, secondary education, and high education. The kind of education that taught consists of general education, vocational, academic, professional, religious, and specific education.
  - a. *The Primary Education consists of Elementary School and Islamic Elementary School or other equivalent forms and Junior High*

Tsanawiyah (MTs), atau bentuk lain yang sederajat.

- b. Pendidikan Menengah berbentuk Sekolah Menengah Atas (SMA), Madrasah Aliyah (MA), Sekolah Menengah Kejuruan (SMK), dan Madrasah Aliyah Kejuruan (MAK), atau bentuk lain yang sederajat.
- c. Pendidikan Tinggi merupakan jenjang pendidikan setelah pendidikan menengah yang mencakup program pendidikan diploma, sarjana, magister, spesialis, dan doktor yang diselenggarakan oleh perguruan tinggi. Perguruan tinggi dapat berbentuk akademi, politeknik, sekolah tinggi, institut, atau universitas.

**8. Rumah Sakit** adalah tempat pemeriksaan dan perawatan kesehatan, biasanya berada di bawah pengawasan dokter/tenaga medis, yang melayani penderita yang sakit untuk berobat rawat jalan atau rawat inap.

**9. Rumah Sakit Bersalin** adalah rumah sakit khusus untuk persalinan, dilengkapi pelayanan spesialis pemeriksaan kehamilan, persalinan, rawat inap dan rawat jalan ibu dan anak yang berada di

*School and MTs, or other equivalent forms.*

- b. *The Secondary Education consists of the senior high school, MA, Vocational School, and Vocational Madrasah Aliyah, or other equivalent forms.*
- c. *The High Education consists of the education level after the secondary education that consists of diplomas, bachelor, master, specialist, and doctoral degrees that are held by the college. The colleges can be academy, polytechnic, high school, institute, or university.*

**8. Hospital** is a place for health check, usually controlled/supervised by doctors/medical personnel to serve the ill patients to get outpatient or inpatient treatment services.

**9. Maternity Hospital** is a specialized hospital for childbirth, has specialist inspection service to pregnancy, childbirth, hospitalization and outpatient for mothers and children that is under



bawah pengawasan dokter spesialis kandungan.

10. **Rumah Bersalin** adalah sarana pelayanan kesehatan dengan izin sebagai rumah bersalin, dilengkapi pelayanan pemeriksaan kehamilan, persalinan serta pemeriksaan ibu dan anak yang berada di bawah pengawasan bidan senior.
11. **Poliklinik** adalah sarana kesehatan yang dipakai untuk pelayanan berobat jalan, biasanya berada di bawah pengawasan dokter/tenaga medis.
12. **Puskesmas (Pusat Kesehatan Masyarakat)** adalah unit pelaksana teknis dinas kesehatan Kota/ kota yang mempunyai fungsi utama sebagai penyelenggara pelayanan kesehatan tingkat pertama. Wilayah kerja puskesmas maksimal adalah satu kecamatan dan untuk dapat menjangkau wilayah kerjanya, puskesmas mempunyai jaringan pelayanan yang meliputi unit Puskesmas Pembantu (Pustu), unit Puskesmas Keliling (Puskel), dan unit bidan desa/komunitas (Peraturan Menteri Kesehatan

*the supervision of an obstetrician.*

10. **Maternity House** is health care facility with a license as a maternity house, equipped with prenatal care, childbirth and examination of mothers and children which is under the supervision of a senior midwife.
11. **Polyclinic** is a health facility in which to get outpatient services, usually under the control of doctor/medical personnel.
12. **Public Health Center** is technical implementation unit of regency health department that have the primary function as a first-level health care providers. The working area standard of public health center is one district and to reach their working areas, public health centers have a service network covering subsidiary of public health center, mobile 2014 about Public Health Center).

RI No. 75 Tahun 2014 Tentang Pusat Kesehatan Masyarakat).

13. **Apotek** adalah suatu tempat tertentu yang digunakan untuk melakukan pekerjaan kefarmasian, dan penyaluran/penjualan obat atau bahan farmasi dan perbekalan kesehatan lainnya kepada masyarakat yang dikelola oleh tenaga apoteker (Peraturan Menteri Kesehatan RI No. 1332 Tahun 2002 Tentang Perubahan Atas Peraturan Menteri Kesehatan RI No. 922/MENKES/PER/X/1993 Tentang Ketentuan dan Tata Cara Pemberian Izin Apotek).
14. **Imunisasi** adalah memasukkan kuman atau racun penyakit tertentu yang sudah dilemahkan (vaksin) ke dalam tubuh dengan cara disuntik atau diminum (diteteskan dalam mulut) dengan maksud agar terjadi kekebalan tubuh terhadap penyakit tersebut.
15. **Keluhan kesehatan** adalah keadaan seseorang yang mengalami gangguan kesehatan atau kejiwaan, baik karena penyakit akut, penyakit kronis, kecelakaan, kriminal, atau hal lain.

- 13 **Pharmacy** is a specific place that is used for pharmaceutical jobs, and distribution/sale of drugs/pharmaceuticals and other medical supplies to people that are administered by trained pharmacist (Regulation of the Minister of Health of Indonesia Number 1332 Year 2002 about the Changes of Regulation of the Minister of Health of Indonesia Number 922/MENKES/PER/X/1993 about Pro-vision and Procedures for Administration of Licensed Pharmacies).
14. **Immunization** is putting enervated microbe of a certain disease into human body by injection or drinking (dropping into mouth) to make the body immune to that disease.
15. **Health complaint** is a condition where a person has health or mental problems because of acute illness, chronically illness, accident, crimes, or others.

16. **Mengobati sendiri** adalah upaya oleh anggota rumah tangga/keluarga dengan melakukan pengobatan sendiri tanpa datang ke tempat fasilitas kesehatan atau memanggil dokter/petugas kesehatan ke rumahnya (misal minum obat modern, jamu, kerokan, kompres, kop, pijat) agar sembuh atau menjadi lebih ringan keluhan kesehatannya.
17. **Angka penemuan kasus tuberkulosis** adalah jumlah kasus baru tuberkulosis (TB) dan kasus TB yang didiagnosis kambuh yang diobati dalam program penanggulangan TB nasional dan dilaporkan kepada WHO, dibagi dengan perkiraan WHO terhadap jumlah kasus insiden tuberkulosis pada tahun yang sama, dinyatakan sebagai persentase.
18. **Angka keberhasilan pengobatan tuberkulosis smear positive/Basil Tahan Asam (BTA) positif** adalah proporsi (dinyatakan sebagai persentase) kasus TB BTA positif yang terdaftar di bawah program pengendalian TB nasional pada tahun tertentu yang dinyatakan berhasil menyelesaikan pen-
16. **Self treatment** is an effort of household members/family to have a health treatment by themselves without visiting health facilities or a doctor/health personnel (for instance, by taking modern medicine, herb medicine, chief with a coin, compress, cupping suction, massage) in order to recover from illness or reduce the health complaint.
17. **The case detection rate for all forms of tuberculosis** is the number of new and replese tuberculosis cases diagnosed and treated in national tuberculosis control programmes and notified to WHO, divided by WHO's estimate of the number of incident tuberculosis cases for the same year, expressed as a percentage.
18. **The treatment success rate for new pulmonary smear-positive tuberculosis cases** is the proportion (expressed as a percentage) of new smear-positive tuberculosis cases registered under a national tuberculosis control programme in a given year that succesfully completed treatment. With or without bacterio-

gobatan. Dengan atau tanpa bukti bakteriologi keberhasilan (“sembuh” dan “menyelesaikan pengobatan” masing-masing).

**19. Kasus kumulatif AIDS** adalah kumulatif kasus AIDS sampai dengan referensi waktu tertentu.

**20. BCG (Bacillus Calmette Guerin)** merupakan vaksinasi untuk mencegah penyakit TBC, diberikan pada bayi baru lahir atau anak, dengan suntikan pada kulit pangkal lengan atas. Bekas suntikan kemudian akan membentuk tonjolan kecil jaringan parut pada kulit lengan atas. Suntikan BCG diberikan kepada anak sebanyak 1 kali.

**21. DPT (Difteri, Pertusis, Tetanus)** merupakan vaksin untuk mencegah penyakit Difteri, Pertusis, dan Tetanus yang diberikan pada bayi berumur 3 bulan ke atas, dengan suntikan pada paha, diulang 1 bulan dan 2 bulan kemudian, sehingga suntikan imunisasi DPT lengkap pada balita berjumlah 3 kali (kadang-kadang selang waktu antar suntikan bisa lebih dari 1 bulan).

*logical evidence of succes (“cured” and “treatment completed” respectively).*

**19. Cummulative AIDS case** is cumulative AIDS cases with reference to a particular time.

**20. BCG (Bacillus Calmette Guerin)** is a vaccine to prevent TBC disease, given to newborns or children, by injection at the base of the skin of the upper arm. Injection site will form little bumps of scar tissue in the skin of the upper arm. BCG injections given to children 1 times.

**21. DPT (Diphtheria, Pertussis, Tetanus)** is a vaccine to prevent the diphtheria, pertussis, and tetanus disease, given to infants aged 3 months and above, with a shot in the thigh, repeated one month and two months later, so that the complete DPT immunization shots at toddler totaling 3 times (sometimes the time interval between injections can be more than 1 month).

22. **Luas lantai** adalah luas lantai yang ditempati dan digunakan untuk keperluan sehari-hari (sebatas atap).
23. **Air leding** adalah sumber air yang berasal dari air yang telah melalui proses penjernihan dan penyehatan sebelum dialirkan kepada konsumen melalui instalasi berupa saluran air. Sumber air ini biasanya diusahakan oleh PAM/PDAM/BPAM. Termasuk dalam hal ini air ledeng yang didapat secara eceran.
24. **Sumur terlindung** adalah air yang berasal dari dalam tanah yang digali dan lingkaran sumur tersebut dilindungi oleh tembok paling sedikit 0,8 meter di atas tanah dan 3 meter ke bawah tanah, serta ada lantai semen sejauh 1 meter dari lingkaran sumur.
25. **Status penguasaan bangunan tempat tinggal milik sendiri** adalah jika tempat tinggal tersebut pada waktu pencacahan betul-betul sudah milik kepala rumah tangga atau salah seorang anggota rumah tangga. Rumah yang dibeli secara angsuran melalui kredit bank atau
22. **Floor area** is the total area which is occupied and utilized daily.
23. **Pipe water** is a water source that comes from water that has been through a process of purification and sanitation before distributed to consumers through an installation of water lines. This water source is usually distributed by PAM/PDAM/BPAM. This includes a pipe water that sold at retail.
24. **Protected wells** is water that comes from the soil were excavated and the circumference of the well was protected by walls at least 0.8 meters above ground and 3 meters underground, and cement floor as far as 1 meter from the well circumference.
25. **Own ownership property status** is a status of dwelling occupied belongs to the head of household or one of the household member. Houses bought through bank credit or houses with leasing status were also categorized as an own property.

rumah dengan status sewa beli dianggap rumah milik sendiri.

26. **Peristiwa tindak pidana yang dilaporkan** ialah setiap peristiwa yang diterima kepolisian dari laporan masyarakat, atau peristiwa dimana pelakunya tertangkap tangan oleh kepolisian.
27. **Jumlah tindak pidana** menggambarkan jumlah kasus tindak pidana yang terjadi pada kurun waktu tertentu
28. **Resiko penduduk terjadi tindak pidana per 100.000 penduduk**

$$= \frac{\text{Jumlah tindak pidana tahun } t}{\text{Jumlah penduduk tahun } t} \times 100.000$$

Resiko penduduk terjadi tindak pidana per 100.000 penduduk mengindikasikan peluang penduduk berisiko terkena tindak pidana. Biasanya dinyatakan dalam setiap 100.000 penduduk.

29. **Selang waktu terjadi tindak pidana tahun t**

$$= \frac{365 \times 24 \times 60 \times 60}{\text{Jumlah tindak pidana tahun } t} \times (\text{detik})$$

Selang waktu terjadi tindak pidana tahun t mengindikasikan selang waktu terjadinya satu tindak kejahatan dengan kejahatan yang lain.

26. **Reported crime incidence** includes all criminal cases reported and received by police office, and all crimes caught by police.

27. **Crime total** refers to the number of criminal cases occurring during a given period.

28. **Crime rate**

$$= \frac{\text{Number of criminal cases year } t}{\text{Total population year } t} \times 100.000$$

**Crime rate** indicates the probability of population exposed to risk of crime, expressed in every 100,000 people.

29. **Crime clock**

$$= \frac{365 \times 24 \times 60 \times 60}{\text{Number of criminal cases year } t} \times (\text{second})$$

**Crime clock** indicates the time interval of occurrence between one crime to another crime.

### 30. Persentase penyelesaian tindak pidana

$$= \frac{\text{Jumlah tindak pidana yang diselesaikan}}{\text{Jumlah peristiwa tindak pidana yang dilaporkan}} \times 100\%$$

Persentase penyelesaian peristiwa tindak pidana menyatakan persentase penyelesaian tindak pidana oleh polisi. Suatu tindak pidana dinyatakan sebagai kasus yang selesai di tingkat kepolisian, apabila:

1. berkas perkaranya sudah siap untuk diserahkan atau telah diserahkan kepada kejaksaan;
2. dalam hal delik aduan, pengaduannya dicabut dalam tenggang waktu yang telah ditentukan menurut undang-undang;
3. telah diselesaikan oleh kepolisian berdasarkan azas plichtmatigheid (kewajiban berdasarkan kewenangan hukum);
4. kasus yang dimaksud tidak termasuk kompetensi kepolisian
5. tersangka meninggal dunia;
6. kasus kadaluwarsa.

**31. Bencana Alam** adalah peristiwa atau serangkaian peristiwa yang

### 30. Crime clearance rate

$$= \frac{\text{Number of cleared criminal cases}}{\text{Number of reported criminal cases}} \times 100\%$$

*Crime clearance rate refers to percentage of crime clearance by police. A criminal case is categorized as a cleared case by police, if:*

1. All documents are ready to submit or already submitted to justice court;
2. In the case of attense that warrants complaint, the complaint was withdraw within a given period state in the law;
3. The case was cleared by police based on the principle of plichmatigheid (obligation on the basis of law outhority);
4. The case was not the responsibility of police office;
5. The suspect died;
6. The case was out of date.

**31. Natural Disaster** is an event or series of events that

mengancam dan mengganggu kehidupan/penghidupan masyarakat yang disebabkan oleh faktor alam antara lain berupa gempa bumi, tsunami, gunung meletus, banjir, kekeringan, angin topan, dan tanah longsor sehingga mengakibatkan kerugian materi maupun non-materi.

- 32. Korban meninggal** adalah orang yang dilaporkan tewas atau meninggal dunia akibat bencana.
- 33. Korban hilang** adalah orang yang dilaporkan hilang atau tidak ditemukan atau tidak diketahui keberadaannya setelah terjadi bencana.
- 34. Korban luka/sakit** adalah orang yang mengalami luka-luka atau sakit, dalam keadaan luka ringan, luka sedang maupun luka parah/berat, baik yang berobat jalan maupun rawat inap.
- 35. Rusak Berat** adalah kriteria kerusakan yang mengakibatkan bangunan roboh atau sebagian besar komponen struktur rusak.
- 36. Rusak sedang** adalah kriteria kerusakan yang mengakibatkan sebagian kecil komponen struktur

*threaten and disrupt the lives and livelihoods caused by natural factors such as: earthquake, tsunami, volcanic eruption, flood, flash flood, drought, typhoon/cyclone, and landslide so it can lead to result in loss of material and non-material.*

- 32. Fatality** is a person reported killed or death in the wake of a disaster.
- 33. Missing person** is a person reported missing or who cannot be located or who cannot be accounted for in the wake of a disaster
- 34. Casualty** is a person suffering injury or illness, in a state of light injury, moderate injury, or heavy injury, which in undergoing treatment as either an outpatient or inpatient.
- 35. Severely damaged** is the criteria of damage that resulted most buildings collapsed or damaged its structural components.
- 36. Damaged** is the criteria of damage that resulted defective fraction of structural components



rusak, dan komponen penunjang rusak namun bangunan masih tetap berdiri.

37. Rusak ringan adalah kriteria kerusakan yang mengakibatkan sebagian komponen struktur retak (struktur masih bisa digunakan) dan bangunan masih tetap berdiri.

38. Untuk mengukur kemiskinan, BPS menggunakan konsep kemampuan memenuhi kebutuhan dasar (*basic needs approach*). Dengan pendekatan ini, kemiskinan dipandang sebagai ketidakmampuan dari sisi ekonomi untuk memenuhi kebutuhan dasar makanan dan bukan makanan yang diukur dari sisi pengeluaran. Metode yang digunakan adalah menghitung Garis Kemiskinan (GK), yang terdiri dari dua komponen yaitu Garis Kemiskinan Makanan (GKM) dan Garis Kemiskinan Non-Makanan (GKNM). Penghitungan Garis Kemiskinan dilakukan secara terpisah untuk daerah perkotaan dan perdesaan terpisah untuk daerah perkotaan dan perdesaan.

*and supporting components damaged, but the building still stands.*

37. **Lightly damaged** is the criteria of damage that resulted partially cracked structural components, but the structure still can be used and the building still stands.

38. To measure poverty, BPS-Statistics Indonesia has used the concept of basic needs approach. Therefore, poverty is viewed as economic inability to fulfill food and non-food basic needs which are measured by consumption/expenditure. The method used is calculating poverty line, which consists of two components that are Food Poverty Line (FPL) and Non-Food Poverty Line (NFPL). The poverty line was calculated separately for urban and rural areas.

39. **Penduduk miskin** adalah penduduk yang memiliki rata-rata pengeluaran per kapita per bulan di bawah Garis Kemiskinan.

40. **Garis Kemiskinan Makanan (GKM)** merupakan nilai pengeluaran kebutuhan minimum makanan yang disetarakan dengan 2.100 kkalori per kapita per hari. Garis Kemiskinan Non-Makanan (GKNM) adalah kebutuhan minimum untuk perumahan, sandang, pendidikan, kesehatan, dan kebutuhan dasar lainnya.

41. Ukuran Kemiskinan

a. **Head Count Index** (HCI- $P_0$ ) adalah persentase penduduk miskin yang berada di bawah Garis Kemiskinan (GK).

b. **Indeks Kedalaman Kemiskinan** (*Poverty Gap Index*- $P_1$ ) merupakan ukuran rata-rata kesenjangan pengeluaran masing-masing penduduk miskin terhadap garis kemiskinan. Semakin tinggi nilai indeks, semakin jauh rata-rata pengeluaran penduduk dari garis kemiskinan.

c. **Indeks Keparahan Kemiskinan** (*Poverty Severity Index*-

39. *A person whose expenditure per capita per month is below the poverty line is considered to be poor.*

40. *The Food Poverty Line refers to the daily minimum requirement of 2,100 kcal per capita per day. The Non-Food Poverty Line refers to the minimum requirement for household necessities for clothing, education, health, and other basic individual needs.*

41. *Poverty Measures*

a. **Head Count Index** (HCI- $P_0$ ) simply measures the percentage of the population that is counted as poor, often denoted by  $P_0$ .

b. **Poverty Gap Index- $P_1$**  measures the extent to which individuals fall below the poverty line (the poverty gaps) as a proportion of the poverty line. Higher value of the index shows that the gap between average expenditure of the poor and the poverty line is wider.

P<sub>2</sub>) memberikan gambaran mengenai penyebaran pengeluaran di antara penduduk miskin. Semakin tinggi nilai indeks, semakin tinggi ketimpangan pengeluaran di antara penduduk miskin.

Foster-Greer-Thorbecke (1984) merumuskan suatu ukuran yang digunakan untuk mengukur tingkat kemiskinan sebagai berikut:

$$P_a = \frac{1}{n} \sum_{i=1}^q \left[ \frac{z - y_i}{z} \right]^a$$

dimana:

a=0, 1, 2

z=Garis kemiskinan

$y_i$  = Rata-rata pengeluaran perkapita sebulan penduduk yang berada di bawah garis kemiskinan ( $i=1,2,\dots,q$ ),  $y_i < z$

q=Banyaknya penduduk yang berada di bawah garis kemiskinan

n=Jumlah penduduk

**c. Poverty Severity Index-P<sub>2</sub>**  
*describes inequality among the poor. This is simply a weighted sum of poverty gaps (as a proportion of the poverty line), where the weights are the proportionate poverty gaps themselves. Hence, by squaring the poverty gap index, the measure implicitly puts more weight on observations that fall well below the poverty line. Higher value of the index shows that inequality among the poor is higher.*

Foster-Greer-Thorbecke (1984) developed poverty measures that may be written as:

$$P_a = \frac{1}{n} \sum_{i=1}^q \left[ \frac{z - y_i}{z} \right]^a$$

where:

a=0, 1, 2

z=the poverty line

$y_i$ =Average expenditure per capita per month of the poor ( $i=1,2,\dots,q$ ),  $y_i < z$

q=the number of poor

n=the total population

Jika  $a=0$ , diperoleh *Head Count Index* ( $P_0$ ), jika  $a=1$  diperoleh indeks kedalaman kemiskinan (*Poverty Gap Index*- $P_1$ ) dan jika  $a=2$  disebut indeks keparahan kemiskinan (*Poverty Severity Index*- $P_2$ ).

42. **Indeks Pembangunan Manusia** (IPM) menjelaskan bagaimana penduduk dapat mengakses hasil pembangunan dalam memperoleh pendapatan, kesehatan, pendidikan dan sebagainya. IPM diperkenalkan oleh UNDP pada tahun 1990 dan dipublikasikan secara berkala dalam laporan tahunan *Human Development Report* (HDR). IPM dibentuk oleh 3 (tiga) dimensi dasar: Umur panjang dan hidup sehat; pengetahuan; dan standar hidup layak.

*if  $a=0$  is obtained Head Count Index ( $P_0$ ), if  $a=1$  is obtained Poverty Gap Index- $P_1$ , and if  $a=2$  is obtained Poverty Severity Index- $P_2$ .*

42. **The Human Development Index** (HDI) explains how people can access development results in obtaining income, health, education and so forth. HDI was introduced by United Nations Development Program (UNDP) in 1990 and published periodically in the annual report of the *Human Development Report*. HDI was formed by three basic dimensions: a long and healthy life; knowledge; and a decent standard of living.

**ULASAN****DESCRIPTION****Pendidikan**

Pada tahun 2018 tercatat jumlah TK sebanyak 55 sekolah, SD/ Sederajat sebanyak 80 sekolah, SLTP/ sederajat 24 sekolah dan SLTA/ sederajat 25 sekolah.

APM pada tingkat SD sebesar 100,00 sementara pada tingkat SMP tidak terlalu berbeda dengan SMA masing masing 73,41 dan 70,52. Nilai APK pada SD sebesar 133,58 sementara SMP dan SMA sebesar 87,27 dan 78,90.

**Kesehatan**

Pelayanan masyarakat pada bidang kesehatan tahun 2018 dilakukan oleh 2 rumah sakit umum dan 2 rumah sakit khusus. Selain itu masih ada 1 Puskesmas yang bisa rawat inap.

Infeksi akut pada pernafasan atas adalah penyakit yang paling banyak diderita pada tahun 2018 hampir 30,67 persen dari jumlah pasien.

**Agama**

Pada tahun 2018 jumlah tempat ibadah di Kota Payakumbuh adalah sebagai berikut : Masjid sebanyak 84

**Education**

*In 2018 there are kindergarden 55 school, elementary school 80 school,, Junior High School 24 school and Senior High School 25 school.*

*NER at the primary level at 100,00 while at the junior level is not too different from the SMA respectively 73,41 and 70,51. APK value for Primary Level amounted to 133,58 while the middle and high school at 87,27 and 78,90.*

**Health**

*Public services of health in 2018 carried out by two public hospitals and two special hospital. In addition there are one health centers were able to hospitalization.*

*Acute upper respiratory infections are the most disease suffered in 2018, the patient are nearly 30,67 percent.*

**Religion**

*In 2018 number of worship place are Mosque 84 units, Mushala 280 units and Catholic church 1 units.*

buah, Mushala 280 buah dan gereja khatolik sebanyak 1 buah. Sementara untuk gereja protestan dan vihara tidak ada di Kota Payakumbuh. Jumlah pendaftar haji pada tahun 2018 sebanyak 598 lebih banyak 109 orang dari tahun 2017. Sebagai perbandingan jumlah yang diberangkatkan hanya sekitar 296 orang saja.

### **Kemiskinan**

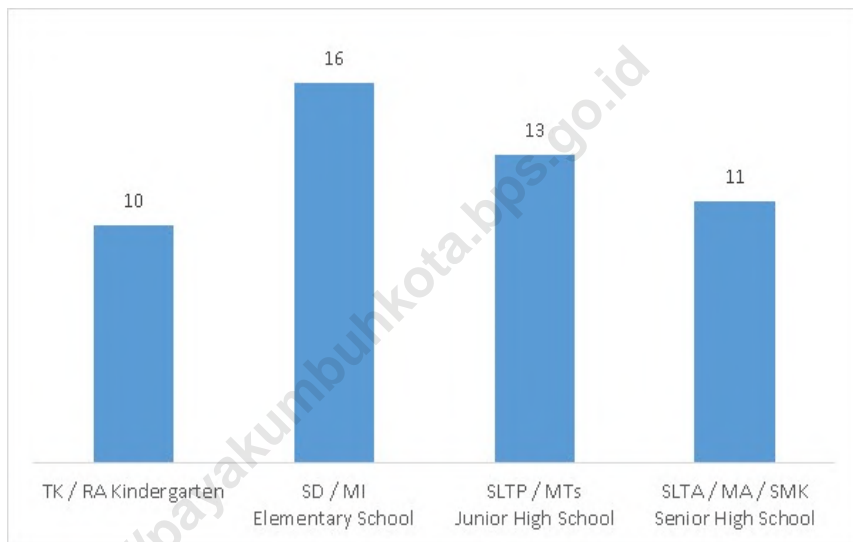
Pada tahun 2018, besaran nilai kemiskinan sebesar 462.243 rupiah. Dengan jumlah penduduk miskin 7,69 ribu orang atau 5,77 persen.

*Meanwhile, there are no Protestant Church and vihara idn Payakumbuh Municipality. Total registered Haji are 598 in 2018. That number more 109 persons compared to 2017. Meanwhile the numbers deployed only about 296 people.*

### **Poverty**

*In 2018, the amount of the value of the poverty of 462.736 rupiah. With a population of 7,72 thousand poor people or 5.77 per cent.*

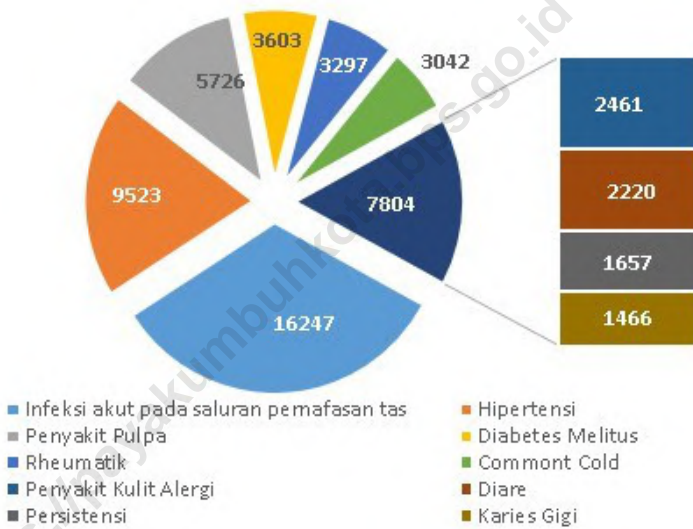
**Gambar** 4.1 Perbandingan Rasio Murid-Guru di Kota Payakumbuh, 2018  
**Picture** The Comparison of Pupil-Teacher Ration of Payakumbuh Municipality, 2018



Sumber : Dinas Pendidikan Kota Payakumbuh

Source : Regional Education Office of Payakumbuh Municipality

**Gambar 4.2** Komposisi Jumlah Penyakit Terbanyak di Kota Payakumbuh, 2018  
*Picture The Composition of The Most 10 Diseases in Payakumbuh Municipality, 2018*

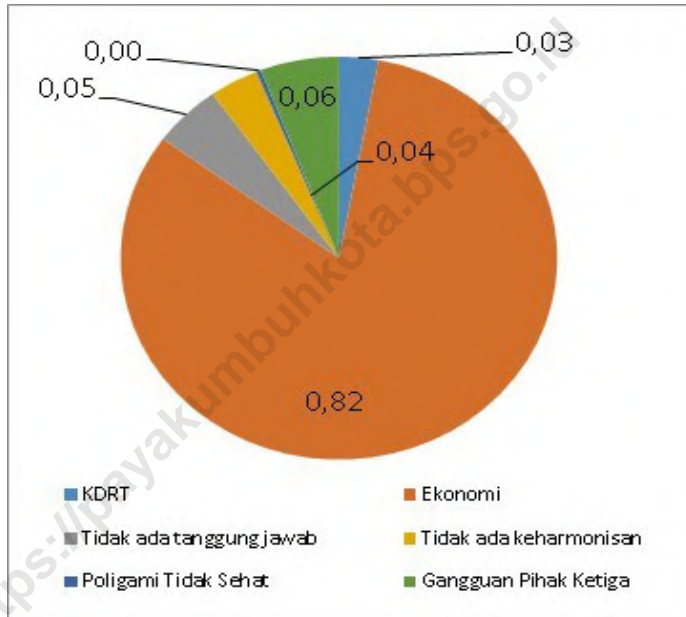


Sumber Dinas Kesehatan Kota Payakumbuh  
 Source: Regional Health Office of Payakumbuh Municipality



Gambar 4.3 Komposisi Penyebab Perceraian di Kota Payakumbuh, 2018

Picture *The Composition of Divorce Caused in Payakumbuh Municipality, 2018*



Sumber : Pengadilan Agama Kota Payakumbuh

Source : Religious Court of Payakumbuh Municipality

#### 4.1 PENDIDIKAN/EDUCATION

**Tabel 4.1.1** Persentase Penduduk Usia 7–24 Tahun Menurut Jenis Kelamin, Kelompok Umur Sekolah, dan Partisipasi Sekolah di Kota Payakumbuh, 2018  
*Percentage of Population Aged 7-24 Years by Sex, School Age Group, and School Participation in Payakumbuh Municipality, 2018*

Jenis Kelamin dan Kelompok Umur Sekolah <i>Sex and School Age Group</i>	Partisipasi Sekolah/ <i>School Participation</i>		
	Tidak/Belum Pernah Sekolah <i>Not/Never Attending School</i>	Masih Sekolah <i>Attending School</i>	Tidak Sekolah Lagi <i>Not Attending School Anymore</i>
(1)	(2)	(3)	(4)
<b>Laki-Laki/Male</b>			
7 - 24	-	73.74	26.26
<b>Perempuan/Female</b>			
7 - 24	-	75.02	24.98
Jumlah / Total	-	74.38	25.62

Sumber: Survei Sosial Ekonomi Nasional Kor, Maret 2018  
Source: National Socio Economic Survey kor, March 2016

**Tabel 4.1.2 Angka Partisipasi Murni (APM) dan Angka Partisipasi Kasar (APK) Menurut Jenjang Pendidikan di Kota Payakumbuh, 2018**  
**Net Enrollment Rate and Gross Enrollment Rate by Educational Level in Payakumbuh Municipality, 2018**

Jenjang Pendidikan <i>Educational Level</i>	APM <i>Net Enrollment Rate</i>	APK <i>Gross Enrollment Rate</i>
(1)	(2)	(3)
SD/MI <i>Elementary School</i>	100.00	113.58
SMP/MTs <i>Junior High School</i>	73.41	87.27
SMA/SMK/MA <i>Senior High School</i>	70.52	78.90

Sumber: Survei Sosial Ekonomi Nasional Kor, Maret 2018

Source: National Socio Economic Survey kor, March 2018

**Tabel 4.1.3 Jumlah Sekolah Menurut Tingkat Pendidikan di Kota Payakumbuh, tahun 2018**  
***The Number of School by Educational Stage in Payakumbuh Municipality at 2018***

Tingkat Pendidikan/ <i>Educational Stage</i>	Jumlah / <i>Total</i>
(1)	(2)
1 . Taman Kanak-kanak/Sederajat/ <i>Kindegarten</i>	55
2 . Sekolah Dasar/MI/ <i>Elementary School</i>	80
3 . SMP/MTs/ <i>Junior High School</i>	24
4 . SMA/SMK/MA / <i>Senior High School</i>	25
5 . Akademi/ <i>Academy</i>	-
6 . Sekolah Tinggi-Universitas/ <i>University</i>	7

Sumber : Dinas Pendidikan Kota Payakumbuh dan masing-masing perguruan tinggi

Source : *Regional Education Office of Payakumbuh Municipality and Universities*

**Tabel 4.1.4 Jumlah Sekolah Dibawah Dinas Pendidikan dan Kemenag di Kota Payakumbuh, 2018**

*The Number of School Under Regional Education Office and Ministry of Religion Office in Payakumbuh Municipality, 2018*

Tingkat Pendidikan/ Educational Stage	Dinas Pendidikan/ Regional Education Office		Kemenag/ Ministry of Religion		Jumlah/ Total
	Negeri/ Public	Swasta/ Private	Negeri/ Public	Swasta/ Private	
(1)	(2)	(3)	(4)	(5)	(6)
1. Taman Kanak-kanak/ Sederajat/Kindegarten	3	41	0	11	55
2. Sekolah Dasar/MI/ Elementary School	66	12	1	1	80
3. SMP/MTs / Junior High School	10	8	2	4	24
4. SMA/SMK/MA Senior High School	9	11	3	2	25
<b>Jumlah/Total</b>	<b>88</b>	<b>72</b>	<b>6</b>	<b>18</b>	<b>184</b>
2017	88	68	6	19	181
2016	88	68	6	19	181
2015	87	66	6	19	178
2014	87	61	6	20	174

Sumber : Dinas Pendidikan Kota Payakumbuh

Source : Regional Education Office of Payakumbuh Municipality

**Tabel 4.1.5** Jumlah Sekolah Dibawah Dinas Pendidikan dirinci menurut Kecamatan di Kota Payakumbuh, 2018

*The Number of School in Regional Education Office by Sub District in Payakumbuh Municipality, 2018*

Kecamatan / Sub District	SD/ Elementary School	SMP/ Junior High School	SMA/ SMK/ Senior High School	Jumlah/ Total
(1)	(2)	(3)	(4)	(5)
1 . Payakumbuh Barat	23	3	7	33
2 . Payakumbuh Timur	17	5	5	27
3 . Payakumbuh Utara	26	9	6	41
4 . Payakumbuh Selatan	6	1	1	8
5 . Lamposi Tigo Nagori	6	0	1	7
<b>Jumlah/Total</b>	<b>78</b>	<b>18</b>	<b>20</b>	<b>116</b>
2017	77	17	20	114
2016	77	18	19	114
2015	76	17	18	111
2014	75	17	18	110

Sumber : Dinas Pendidikan Kota Payakumbuh

Source : Regional Education Office of Payakumbuh Municipality

**Tabel 4.1.6** Jumlah Sekolah, Murid, Kelas Dan Guru Taman Kanak-kanak / RA menurut Kecamatan di Kota Payakumbuh, 2018  
**The Number of School, Student, Class and Teacher of Kindergarten by Sub District in Payakumbuh Municipality, 2018**

Kecamatan / Sub District	Sekolah / School	Murid / Student	Kelas / Class	Guru / Teacher
(1)	(2)	(3)	(4)	(5)
1 . Payakumbuh Barat	19	1 152	77	123
2 . Payakumbuh Timur	12	563	34	48
3 . Payakumbuh Utara	18	1 075	75	113
4 . Payakumbuh Selatan	3	136	9	15
5 . Lamposi Tigo Nagori	3	184	11	20
<b>Jumlah/Total</b>	<b>55</b>	<b>3 110</b>	<b>206</b>	<b>319</b>
2017	54	3 167	202	321
2016	53	2 988	196	317
2015	53	3 090	198	334
2014	50	3 094	174	300

Sumber : Dinas Pendidikan Kota Payakumbuh

Source : Regional Education Office of Payakumbuh Municipality

**Tabel 4.1.7** Jumlah Sekolah, Murid, Kelas, Guru, Rombel dan Rasio Murid-Guru Sekolah Dasar (SD) Menurut Kecamatan di Kota Payakumbuh, 2018  
*Number of Schools, Pupils, Class, Teachers, Study Group and Pupil-Teacher Ratio of Primary Schools by Sub District in Payakumbuh Municipality, 2018*

Kecamatan Sub District	Sekolah Schools	Murid Pupils	Kelas Class	Guru Teachers	Rombel Study Group	Rasio Murid- Guru/Pupil- Teacher Ratio
(1)	(2)	(3)	(4)	(5)	(6)	(7)
1 Payakumbuh Barat	23	5 685	222	379	221	16
2 Payakumbuh Timur	17	3 051	120	185	123	16
3 Payakumbuh Utara	26	6 544	247	392	251	17
4 Payakumbuh Selatan	6	1 285	49	73	52	18
5 Lamposi Tigo Nagori	6	841	37	55	37	16
<b>Payakumbuh</b>	<b>78</b>	<b>17 406</b>	<b>675</b>	<b>1 084</b>	<b>684</b>	<b>16</b>

Sumber: Dinas Pendidikan Kota Payakumbuh

Source: Regional Education Office of Payakumbuh Municipality



**Tabel 4.1.8** Jumlah Sekolah, Murid, Kelas, Guru, Rombel, dan Rasio Murid-Guru Madrasah Ibtidaiyah (MI) menurut Kecamatan di Kota Payakumbuh, 2018  
*Number of Schools, Pupils, Class, Teachers, Study Group, and Pupil-Teacher Ratio of Madrasah Ibtidaiyah (MI) by Sub District in Payakumbuh Municipality, 2018*

Kecamatan Sub District	Sekolah Schools	Murid Pupils	Kelas Class	Guru Teachers	Rombel Study Group	Rasio Murid- Guru/Pupil- Teacher Ratio
(1)	(2)	(3)	(4)	(5)	(6)	(7)
Payakumbuh Barat	-	-	-	-	-	-
Payakumbuh Timur	-	-	-	-	-	-
Payakumbuh Utara	-	-	-	-	-	-
Payakumbuh Selatan	-	-	-	-	-	-
Lamposi Tigo Nagori	2	440	19	32	20	14
<b>Payakumbuh</b>	<b>2</b>	<b>440</b>	<b>19</b>	<b>32</b>	<b>20</b>	<b>14</b>

Sumber: Dinas Pendidikan Kota Payakumbuh  
 Source: Regional Education Office of Payakumbuh Municipality

**Tabel 4.1.9** Jumlah Sekolah, Murid, Kelas, Guru, Rombel dan Rasio Murid-Guru Sekolah Menengah Pertama Menurut Kecamatan di Kota Payakumbuh, 2018  
*Number of Schools, Pupils, Class, Teachers, Study Group and Pupil-Teacher Ratio of Junior High School by Sub District in Payakumbuh Municipality, 2018*

Kecamatan Sub District	Sekolah Schools	Murid Pupils	Kelas Class	Guru Teacher	Rombel Study Group	Rasio Murid- Guru/ Pupil- Teacher Ratio
(1)	(2)	(3)	(4)	(5)	(6)	(7)
Payakumbuh Barat	3	1 557	52	100	52	16
Payakumbuh Timur	5	2 509	87	168	87	15
Payakumbuh Utara	9	4 460	150	252	150	18
Payakumbuh Selatan	1	171	7	13	7	13
Lamposi Tigo Nagori	-	-	-	-	-	-
<b>Payakumbuh</b>	<b>18</b>	<b>8 697</b>	<b>296</b>	<b>533</b>	<b>296</b>	<b>16</b>

Sumber : <http://dapo.dikdasmen.kemdikbud.go.id> ( semester genap 2018/2019 )

Source : <http://dapo.dikdasmen.kemdikbud.go.id> ( even semester 2018/2019 )

**Tabel 4.1.9** Jumlah Sekolah, Murid, Kelas, Guru, Rombel dan Rasio Murid-Guru Sekolah Menengah Pertama Menurut Kecamatan di Kota Payakumbuh, 2018  
*Number of Schools, Pupils, Class, Teachers, Study Group and Pupil-Teacher Ratio of Junior High School by Sub District in Payakumbuh Municipality, 2018*

Kecamatan Sub District	Sekolah Schools	Murid Pupils	Kelas Class	Guru Teacher	Rombel Study Group	Rasio Murid- Guru/ Pupil- Teacher Ratio
(1)	(2)	(3)	(4)	(5)	(6)	(7)
Payakumbuh Barat	3	1 557	52	100	52	16
Payakumbuh Timur	5	2 509	87	168	87	15
Payakumbuh Utara	9	4 460	150	252	150	18
Payakumbuh Selatan	1	171	7	13	7	13
Lamposi Tigo Nagori	-	-	-	-	-	-
<b>Payakumbuh</b>	<b>18</b>	<b>8 697</b>	<b>296</b>	<b>533</b>	<b>296</b>	<b>16</b>

Sumber : <http://dapo.dikdasmen.kemdikbud.go.id> ( semester genap 2018/2019 )

Source : <http://dapo.dikdasmen.kemdikbud.go.id> ( even semester 2018/2019 )

**Tabel 4.1.11** Jumlah Sekolah, Murid, Kelas, Guru, Rombel dan Rasio Murid-Guru Sekolah Menengah Atas Menurut Kecamatan di Kota Payakumbuh, 2018  
*Number of Schools, Pupils, Class, Teachers, Study Group and Pupil-Teacher Ratio of Senior High Schools by Sub District in Payakumbuh Municipality, 2018*

Kecamatan Sub District	Sekolah Schools	Murid Pupils	Kelas Class	Guru Teacher	Rombel Study Group	Rasio Murid- Guru/ Pupil-Teacher Ratio
(1)	(2)	(3)	(4)	(5)	(6)	(7)
Payakumbuh Barat	2	970	34	76	32	13
Payakumbuh Timur	4	2442	84	200	76	12
Payakumbuh Utara	4	1634	64	174	59	9
Payakumbuh Selatan	1	523	18	34	19	16
Lamposi Tigo Nagori	-	-	-	-	-	-
<b>Payakumbuh</b>	<b>11</b>	<b>5 569</b>	<b>198</b>	<b>484</b>	<b>186</b>	<b>12</b>

Sumber: Dinas Pendidikan Kota Payakumbuh

Source: Regional Education Office of Payakumbuh

**Tabel 4.1.12** Jumlah Sekolah, Murid, Guru, dan Rasio Murid-Guru Sekolah Menengah Kejuruan Menurut Kecamatan di Kota Payakumbuh, 2018

*Number of Schools, Pupils, Teachers, and School-Teacher Ratio of by Sub District in Payakumbuh Municipality, 2018*

Kecamatan Sub District	Sekolah Schools	Murid Pupils	Kelas Class	Guru Teacher	Rombel Study Group	Rasio Murid- Guru/ Pupil-Teacher Ratio
(1)	(2)	(3)	(4)	(5)	(6)	(7)
Payakumbuh Barat	5	3 353	122	350	125	10
Payakumbuh Timur	1	1 468	34	110	48	13
Payakumbuh Utara	2	477	29	85	28	7
Payakumbuh Selatan	-	-	-	-	-	-
Lamposi Tigo Nagori	1	603	10	41	21	29
<b>Payakumbuh</b>	<b>9</b>	<b>5 901</b>	<b>195</b>	<b>586</b>	<b>220</b>	<b>13</b>

Sumber: Dinas Pendidikan Kota Payakumbuh

Source: Regional Education Office of Payakumbuh

**Tabel 4.1.13** Jumlah Sekolah, Murid, Kelas, Guru, Rombel dan Rasio Murid-Guru Madrasah Aliyah menurut Kecamatan di Kota Payakumbuh, 2018  
*Number of Schools, Pupils, Class, Teachers, Study Group and Pupil-Teacher Ratio of Senior High Schools by Sub District in Payakumbuh Municipality, 2018*

Kecamatan Sub District	Sekolah Schools	Murid Pupils	Kelas Class	Guru Teachers	Rombel Study Group	Rasio Murid- Guru/Pupil- Teacher Ratio
(1)	(2)	(3)	(4)	(5)	(6)	(7)
Payakumbuh Barat	2	122	30	92	38	12
Payakumbuh Timur	1	169	10	30	9	5
Payakumbuh Utara	-	-	-	-	-	-
Payakumbuh Selatan	-	-	-	-	-	-
Lamposi Tigo Nagori	2	526	23	58	22	9
<b>Payakumbuh</b>	<b>5</b>	<b>1807</b>	<b>63</b>	<b>180</b>	<b>69</b>	<b>10</b>

Sumber: Kantor Kementerian Agama Kota Payakumbuh

Source: Ministry Religious Affair of Payakumbuh Municipality

**Tabel 4.1.14** Jumlah Kelas, Rombel, Murid dan Rata-rata per Kelas menurut Tingkat Pendidikan di Kota Payakumbuh, 2018  
*The Number of Classroom, Study Group, Student and mean of Class by Educational Level in Payakumbuh Municipality, 2018*

Tingkat Pendidikan/ <i>Educational Level</i>	Kelas/ <i>Classroom</i>	Rombel/ <i>Study Group</i>	Murid/ <i>Student</i>	Rata-rata Kelas/ <i>Mean of Class</i>
(1)	(2)	(3)	(4)	(5)
<b>1 Taman Kanak-kanak/ RA Kindergarten</b>	<b>214</b>	<b>206</b>	<b>3 110</b>	<b>15</b>
Negeri/ <i>Public</i>	11	13	202	<b>18</b>
Swasta/ <i>Private</i>	203	193	2 908	<b>14</b>
<b>2 Sekolah Dasar/MI Elementary School</b>	<b>694</b>	<b>704</b>	<b>17 846</b>	<b>26</b>
Negeri/ <i>Public</i>	514	537	13 825	<b>27</b>
Swasta/ <i>Private</i>	180	167	4 021	<b>22</b>
<b>3 SMP/MTs Junior High School</b>	<b>381</b>	<b>367</b>	<b>11 167</b>	<b>29</b>
Negeri/ <i>Public</i>	258	250	8 092	<b>31</b>
Swasta/ <i>Private</i>	123	117	3 075	<b>25</b>
<b>4 SMA/SMK/MA Senior High School</b>	<b>464</b>	<b>475</b>	<b>13 294</b>	<b>29</b>
Negeri/ <i>Public</i>	331	378	11 560	35
Swasta/ <i>Private</i>	133	97	1 734	13

Sumber : Dinas Pendidikan Kota Payakumbuh

Source : Regional Education Office of Payakumbuh Municipality

**Tabel 4.1.15 Jumlah Murid, Guru dan Rasio Murid terhadap Guru Menurut Tingkat Pendidikan di Kota Payakumbuh, 2018**  
***The Number of Student, Teacher and Ratio Teacher and Student by Educational Level in Payakumbuh Municipality, 2018***

Tingkat Pendidikan/ <i>Educational Level</i>	Murid/ <i>Student</i>	Guru/ <i>Teacher/</i>	Rasio/ <i>Ratio</i>
(1)	(2)	(3)	(4)
<b>1 . TK / RA</b>			
<b><i>Kindergarten</i></b>	<b>3 110</b>	<b>319</b>	<b>10</b>
Negeri/ <i>Public</i>	202	18	11
Swasta/ <i>Private</i>	2 908	301	10
<b>2 . SD / MI</b>			
<b><i>Elementary School</i></b>	<b>17 846</b>	<b>1 116</b>	<b>16</b>
Negeri/ <i>Public</i>	13 825	784	18
Swasta/ <i>Private</i>	4 021	332	12
<b>3 . SLTP / MTs</b>			
<b><i>Junior High School</i></b>	<b>11 167</b>	<b>864</b>	<b>13</b>
Negeri/ <i>Public</i>	8 092	489	17
Swasta/ <i>Private</i>	3 075	375	8
<b>4 . SLTA / MA / SMK</b>			
<b><i>Senior High School</i></b>	<b>13 294</b>	<b>1 251</b>	<b>11</b>
Negeri/ <i>Public</i>	11 560	903	13
Swasta/ <i>Private</i>	1 734	384	5
<b>Jumlah/Total</b>	<b>45 417</b>	<b>3 550</b>	<b>13</b>
2017	54 777	3 141	17
2016	43 402	3 390	13
2015	42 652	3 363	13
2014	29 775	3 277	9

Sumber : Dinas Pendidikan Kota Payakumbuh

Source : Regional Education Office of Payakumbuh Municipality



**Tabel 4.1.16** Jumlah Murid yang Lulus UASBN Tingkat SD/MI dirinci per Kecamatan di Kota Payakumbuh, 2018  
**Table** *The Number of Student that were Graduated from Finally Evaluation on Elementary School Stage by Sub District in Payakumbuh Municipality, 2018*

Kecamatan / Sub District	SD/MI/ Elementary School		Jumlah/ Total
	Negeri/ Public	Swasta/ Private	
(1)	(2)	(3)	(4)
1 . Payakumbuh Barat	637	163	800
2 . Payakumbuh Timur	502	-	502
3 . Payakumbuh Utara	777	260	1 037
4 . Payakumbuh Selatan	242	-	242
5 . Lamposi Tigo Nagori	184	10	194
<b>Jumlah/Total</b>	<b>2 342</b>	<b>433</b>	<b>2 775</b>
2017	2 316	424	2 740
2016	2 429	366	2 795
2015	2 335	367	2 702
2014	2 204	390	2 594

Sumber : Dinas Pendidikan Kota Payakumbuh

Source : Regional Education Office of Payakumbuh Municipality

**Tabel 4.1.17** Jumlah Murid yang Lulus UN Tingkat SMP/MTs dirinci per Kecamatan di Kota Payakumbuh, 2018

*The Number of Student that were Graduated from Finally Evaluation on Junior High School Stage by Sub District in Payakumbuh Municipality, 2018*

Kecamatan / Sub District	SMP/MTs/ Junior High School		Jumlah/ Total
	Negeri/ Public	Swasta/ Private	
(1)	(2)	(3)	(4)
1 . Payakumbuh Barat	829	106	935
2 . Payakumbuh Timur	758	88	846
3 . Payakumbuh Utara	801	617	1 418
4 . Payakumbuh Selatan	49	-	49
5 . Lamposi Tigo Nagori	-	12	12
<b>Jumlah/Total</b>	<b>2 437</b>	<b>823</b>	<b>3 260</b>
2017	2 295	694	2 989
2016	2 395	733	3 128
2015	2 264	699	2 963
2014	1 997	508	2 505

Sumber : Dinas Pendidikan Kota Payakumbuh

Source : Regional Education Office of Payakumbuh Municipality

**Tabel 4.1.18 Jumlah Murid yang Lulus UN Tingkat SMA/SMK/MA dirinci per Kecamatan di Kota Payakumbuh, 2018**  
***The Number of Student that Passed from Final Test on Senior High School Stage by Sub District in Payakumbuh Municipality, 2018***

Kecamatan / Sub District	SMA/MA/SMK/ Senior High School	
	Negeri/ Public	Swasta/ Private
(1)	(2)	(3)
1 . Payakumbuh Barat	1 629	161
2 . Payakumbuh Timur	1 182	17
3 . Payakumbuh Utara	302	312
4 . Payakumbuh Selatan	73	-
5 . Lamposi Tigo Nagori	231	-
<b>Jumlah/Total</b>	<b>3 417</b>	<b>490</b>
2017	2 931	568
2016	2 845	668
2015	2 860	680
2014	2 924	748

Sumber : Dinas Pendidikan Kota Payakumbuh

Source : Regional Education Office of Payakumbuh Municipality

**Tabel 4.1.19** Jumlah Tempat Kursus/Lembaga, Tenaga Pengajar dan Peserta pada Kursus Diklusemas di Kota Payakumbuh, 2018  
*The Number of Place, Association, Tutor and Member Diklusemas Course in Payakumbuh Municipality, 2018*

Kecamatan / Sub District	Komputer/ Computer	
	Lembaga/ Institution	Tenaga Pengajar/ Teacher
(1)	(2)	(3)
1 . Payakumbuh Barat	11	25
2 . Payakumbuh Timur	-	-
3 . Payakumbuh Utara	2	6
4 . Payakumbuh Selatan	-	-
5 . Lamposi Tigo Nagori	-	-
<b>Jumlah/Total</b>	<b>13</b>	<b>31</b>
2017	7	25
2016	12	44
2015	9	25
2014	8	22

Sumber : Dinas Pendidikan Kota Payakumbuh

Source : Regional Education Office of Payakumbuh Municipality

**Tabel** 4.1.19 **Lanjutan**  
**Table** *Continued*

Kecamatan / Sub District	Bahasa Inggris/ English Skill		Bimbingan Belajar/ Tutoring	
	Lembaga/ Institution	Tenaga Pengajar/ Teacher	Lembaga/ Institution	Tenaga Pengajar/ Teacher
(1)	(4)	(5)	(6)	(7)
1. Payakumbuh Barat	3	9	3	15
2. Payakumbuh Timur	-	-	-	-
3. Payakumbuh Utara	3	11	1	4
4. Payakumbuh Selatan	-	-	-	-
5. Lamposi Tigo Nagori	-	-	-	-
<b>Jumlah/Total</b>	<b>6</b>	<b>20</b>	<b>4</b>	<b>19</b>
2017	8	20	4	16
2016	6	17	5	10
2015	6	17	5	10
2014	4	12	2	4

Sumber : Dinas Pendidikan Kota Payakumbuh

Source : Regional Education Office of Payakumbuh Municipality

**Tabel** 4.1.19 **Lanjutan**  
**Table** Continued

Kecamatan / Sub District	Mengemudi/ <i>Driving</i>		Menjahit/Bordir/ <i>Sewing</i>	
	Lembaga/ <i>Institution</i>	Tenaga Pengajar/ <i>Teacher</i>	Lembaga/ <i>Institution</i>	Tenaga Pengajar/ <i>Teacher</i>
(1)	(8)	(9)	(10)	(11)
1 . Payakumbuh Barat	3	6	3	8
2 . Payakumbuh Timur	-	-	-	-
3 . Payakumbuh Utara	-	-	-	-
4 . Payakumbuh Selatan	-	-	-	-
5 . Lamposi Tigo Nagori	-	-	-	-
<b>Jumlah/Total</b>	<b>3</b>	<b>6</b>	<b>3</b>	<b>8</b>
2017	3	6	1	1
2016	5	13	2	4
2015	5	12	2	4
2014	4	9	1	2

Sumber : Dinas Pendidikan Kota Payakumbuh

Source : Regional Education Office of Payakumbuh Municipality

**Tabel 4.1.20 Jumlah Anak Didik Sekolah Luar Biasa (SLB) di Kota Payakumbuh, 2018**  
**The Number of Student in Payakumbuh Extraordinary School, 2018**

	Nama SLB/ Extraordinary School	Jumlah Anak Didik/ The Number of Student		
		Laki-laki/ Male	Perempuan/ Female	Jumlah/ Total
	(1)	(2)	(3)	(4)
1 .	SLB A/Tunanetra Pakan Sinayan	23	12	35
2 .	SLB B/Tuna Rungu Aur Kuning	9	9	18
3 .	SLB C/Tuna Grahita Payolansek	32	19	51
4 .	SLB Luak Nan Bungsu	96	52	148
5 .	SLB Center	37	33	70
6 .	SLB Autis Jalinan Hati	11	11	22
7 .	SLB Autis Permata Bunda	15	7	22
8 .	SLB Peduli Anak Bangsa	37	22	59
9 .	SLB Insan Mulia	24	18	42
10 .	SLB Serasi	23	23	46
	<b>Jumlah/Total</b>	<b>307</b>	<b>206</b>	<b>513</b>
	2017	296	182	478
	2016	300	195	495
	2015	298	184	482
	2014	238	152	390

Sumber : Dinas Pendidikan Kota Payakumbuh

Source : Regional Education Office of Payakumbuh Municipality

**Tabel 4.1.21** Jumlah Sekolah, Guru, dan Murid Taman Kanak - Kanak (TK) di Bawah Kementerian Pendidikan dan Kebudayaan Menurut Kecamatan, 2018/2019

*Number of schools, Teachers, and Pupils in Kindergarten Under The Ministry of Education and Culture by Sub District, 2018/2019*

Kecamatan Sub District	Sekolah/ Schools			Guru <sup>1</sup> / Teachers <sup>1</sup>			Murid/ Student		
	Negeri/ Public	Swasta/ Private	Jumlah/ Total	Negeri/ Public	Swasta/ Private	Jumlah/ Total	Negeri/ Public	Swasta/ Private	Jumlah/ Total
(1)	(2)	(3)	(4)	(5)	(6)	(7)	(8)	(9)	(10)
1. Payakumbuh Barat	1	14	15	23	84	107	109	899	1008
2. Payakumbuh Timur	1	11	12	23	25	48	60	503	563
3. Payakumbuh Utara	1	14	15	31	71	102	33	957	990
4. Payakumbuh Selatan	-	1	1	2	2	4	-	38	38
5. Lamposi Tigo Nagori	-	1	1	2	3	5	-	49	49
<b>Payakumbuh</b>	<b>3</b>	<b>41</b>	<b>44</b>	<b>81</b>	<b>185</b>	<b>266</b>	<b>202</b>	<b>2 446</b>	<b>2 648</b>

Catatan /Note : <sup>1</sup>Jumlah guru termasuk kepala sekolah dan guru / The total of teachers including headmaster and teacher

Sumber /Source : Kementerian Pendidikan dan Kebudayaan, Data Semester Ganjil/Ministry of Education and Culture, Odd Semester Data



**Tabel 4.1.22** Jumlah Sekolah, Guru, dan Murid Sekolah Dasar (SD) di Bawah Kementerian Pendidikan dan Kebudayaan Menurut Kecamatan, 2018/2019

*Number of schools, Teachers, and Pupils in Primary Schools Under The Ministry of Education and Culture by Sub District, 2018/2019*

Kecamatan Sub District	Sekolah/ Schools			Guru <sup>1</sup> / Teachers <sup>1</sup>			Murid/ Student		
	Negeri/ Public	Swasta/ Private	Jumlah/ Total	Negeri/ Public	Swasta/ Private	Jumlah/ Total	Negeri/ Public	Swasta/ Private	Jumlah/ Total
(1)	(2)	(3)	(4)	(5)	(6)	(7)	(8)	(9)	(10)
1. Payakumbuh Barat	17	6	23	170	209	379	3 871	1 814	5 685
2. Payakumbuh Timur	17	-	17	151	34	185	3 051	-	3 051
3. Payakumbuh Utara	20	6	26	207	185	392	4 535	2 009	6 544
4. Payakumbuh Selatan	6	-	6	65	8	73	1 285	-	1 285
5. Lamposi Tigo Nagori	6	-	6	48	7	55	841	-	841
<b>Payakumbuh</b>	<b>66</b>	<b>12</b>	<b>78</b>	<b>641</b>	<b>443</b>	<b>1 084</b>	<b>13 583</b>	<b>3 823</b>	<b>17 406</b>

Catatan /Note : <sup>1</sup>Jumlah guru termasuk kepala sekolah dan guru / The total of teachers including headmaster and teacher

Sumber /Source : Kementerian Pendidikan dan Kebudayaan, Data Semester Ganjil/Ministry of Educations and Culture, Odd Semester Data

**Tabel 4.1.23** Jumlah Sekolah, Guru, dan Murid Sekolah Menengah Pertama (SMP) di Bawah Kementerian Pendidikan dan Kebudayaan Menurut Kecamatan, 2018/2019

Number of schools, Teachers, and Pupils in Junior High Schools Under The Ministry of Education and Culture by Sub District, 2018/2019

Kecamatan Sub District	Sekolah/ Schools			Guru <sup>1</sup> / Teachers <sup>1</sup>			Murid/ Student		
	Negeri/ Public	Swasta/ Private	Jumlah/ Total	Negeri/ Public	Swasta/ Private	Jumlah/ Total	Negeri/ Public	Swasta/ Private	Jumlah/ Total
(1)	(2)	(3)	(4)	(5)	(6)	(7)	(8)	(9)	(10)
1. Payakumbuh Barat	2	1	3	80	35	115	1397	174	1571
2. Payakumbuh Timur	4	1	5	127	62	189	2420	137	2557
3. Payakumbuh Utara	3	6	9	105	255	360	2090	2390	4480
4. Payakumbuh Selatan	1	-	1	11	3	14	171	-	171
5. Lamposi Tigo Nagori	-	-	-	-	-	-	-	-	-
<b>Payakumbuh</b>	<b>10</b>	<b>8</b>	<b>18</b>	<b>323</b>	<b>355</b>	<b>678</b>	<b>6078</b>	<b>2701</b>	<b>8779</b>

Catatan /Note : <sup>1</sup>Jumlah guru termasuk kepala sekolah dan guru / The total of teachers including headmaster and teacher

Sumber /Source : Kementerian Pendidikan dan Kebudayaan, Data Semester Ganjil/Ministry of Educations and Culture, Odd Semester Data

**Tabel 4.1.24** Jumlah Sekolah, Guru, dan Murid Sekolah Menengah Atas (SMA) di Bawah  
**Table** Kementerian Pendidikan dan Kebudayaan Menurut Kecamatan, 2018/2019  
*Number of schools, Teachers, and Pupils in Senior High Schools Under The  
 Ministry of Education and Culture by Sub District, 2018/2019*

Kecamatan <i>Sub District</i>	Sekolah/ <i>Schools</i>			Guru <sup>1</sup> / <i>Teachers<sup>1</sup></i>			Murid/ <i>Student</i>		
	Negeri/ <i>Public</i>	Swasta/ <i>Private</i>	Jumlah/ <i>Total</i>	Negeri/ <i>Public</i>	Swasta/ <i>Private</i>	Jumlah/ <i>Total</i>	Negeri/ <i>Public</i>	Swasta/ <i>Private</i>	Jumlah/ <i>Total</i>
(1)	(2)	(3)	(4)	(5)	(6)	(7)	(8)	(9)	(10)
1. Payakumbuh Barat	1	1	2	38	38	76	880	90	970
2. Payakumbuh Timur	2	2	4	123	77	200	2 284	158	2 442
3. Payakumbuh Utara	1	3	4	54	120	174	959	675	1 634
4. Payakumbuh Selatan	1	-	1	17	17	34	523	.	523
5. Lamposi Tigo Nagori	-	-	-	-	-	-	-	-	-
<b>Payakumbuh</b>	<b>3</b>	<b>6</b>	<b>11</b>	<b>232</b>	<b>252</b>	<b>484</b>	<b>4 646</b>	<b>923</b>	<b>5 569</b>

Catatan /*Note* : <sup>1</sup>Jumlah guru termasuk kepala sekolah dan guru / *The total of teachers including headmaster*

Sumber /*Source* : Kementerian Pendidikan dan Kebudayaan, Data Semester Ganjil / *Ministry of Educations and Culture,*

**Tabel 4.1.25** Jumlah Sekolah, Guru, dan Murid Sekolah Menengah Kejuruan (SMK) di Bawah Kementerian Pendidikan dan Kebudayaan Menurut Kecamatan, 2018/2019

*Number of schools, Teachers, and Pupils in Vocatioanal High Schools Under The Ministry of Education and Culture by Sub District, 2018/2019*

Kecamatan Sub District	Sekolah / Schools			Guru <sup>1</sup> / Teachers <sup>1</sup>			Murid / Student		
	Negeri/ Public	Swasta/ Private	Jumlah/ Total	Negeri/ Public	Swasta/ Private	Jumlah/ Total	Negeri/ Public	Swasta/ Private	Jumlah/ Total
(1)	(2)	(3)	(4)	(5)	(6)	(7)	(8)	(9)	(10)
1. Payakumbuh Barat	2	3	5	231	119	350	3 044	309	3 353
2. Payakumbuh Timur	1	-	1	77	33	110	1 468	-	1 468
3. Payakumbuh Utara	-	2	2	1	84	89	-	477	477
4. Payakumbuh Selatan	-	-	-	-	-	-	-	-	-
5. Lamposi Tigo Nagori	1	-	1	20	21	41	603	-	603
<b>Payakumbuh</b>	<b>4</b>	<b>5</b>	<b>9</b>	<b>329</b>	<b>257</b>	<b>590</b>	<b>5 115</b>	<b>786</b>	<b>5 901</b>

Catatan /Note : <sup>1</sup>Jumlah guru termasuk kepala sekolah dan guru / *The total of teachers including headmaster and teacher*

Sumber /Source : Kementerian Pendidikan dan Kebudayaan, Data Semester Ganjil/Ministry of Educations and Culture, *Odd Semester Data*

**Tabel 4.1.26** Jumlah Sekolah, Kelas, Murid, Guru, dan Rasio Murid & Guru Dibawah Kemenag menurut Jenisnya di Kota Payakumbuh Tahun 2018  
**Table** *The Number of School, Classroom, Student, Teachers, and The Ratio of Student & Teacher under Ministry Religious Affairs by Kinds in Payakumbuh Municipality, 2018*

Tingkat Pendidikan/Educational Level	Sekolah/School	Kelas/Classroom	Murid/Student	Guru/Teacher			Rasio Murid & Guru/ The Ratio of Student & Teacher
				Tetap	Honor	Jumlah/Total	
(1)	(2)	(3)	(4)	(5)	(6)	(7)	(8)
1 Raudhatul Athfal	11	29	481	16	39	55	8.75
2 MI / MIS	2	20	441	26	8	34	12.97
3 MTsN	2	52	2 010	65	41	106	18.96
4 MTSS	4	21	360	7	67	74	4.86
5 MAN	3	67	1 786	94	65	159	11.23
6 MAS	2	4	21	-	21	21	1.00
<b>Jumlah/Total</b>	<b>24</b>	<b>193</b>	<b>5 099</b>	<b>208</b>	<b>241</b>	<b>449</b>	<b>11.36</b>
2017	25	168	4 654	271	258	529	8.8
2016	25	181	4 493	283	142	425	10.57
2015	25	183	4 674	221	259	480	9.74
2014	26	169	4 463	219	235	454	9.83

Sumber : Kantor Kementerian Agama Kota Payakumbuh  
 Source : Ministry Religious Affairs of Payakumbuh Municipality

**Tabel**  
**Table**

4.1.27

**Jumlah Guru Agama Negeri dan Honor menurut Tingkat Pendidikan dan Kecamatan di Kota Payakumbuh, 2018**

*The Number of Government Religion Teachers and Private Teacher by Educational Level and Sub District in Payakumbuh Municipality, 2018*

Kecamatan / Sub District	SD/ Sederajat		SMP/ Sederajat		SLTA/ Sederajat	
	Negeri	Honor	Negeri	Honor	Negeri	Honor
(1)	(2)	(3)	(4)	(5)	(6)	(7)
1 . Payakumbuh Barat	18	14	20	20	8	9
2 . Payakumbuh Timur	18	3	7	4	6	3
3 . Payakumbuh Utara	20	21	6	10	2	8
4 . Payakumbuh Selatan	8	1	2	1	1	1
5 . Lamposi Tigo Nagori	3	1	-	-	3	-
<b>Jumlah/Total</b>	<b>67</b>	<b>40</b>	<b>35</b>	<b>35</b>	<b>20</b>	<b>21</b>
2017	75	27	20	18	24	19
2016	76	29	20	21	24	22
2015	85	31	44	38	49	51
2014	5	1	22	38	26	33

Sumber : Kantor Kementerian Agama Kota Payakumbuh

Source : Ministry Religious Affairs of Payakumbuh Municipality

**Tabel 4.1.28** Jumlah Sekolah, Guru dan Murid pada TPQ/TPSQ dirinci menurut Kecamatan di Kota Payakumbuh, 2018  
**The Number of School, Teacher, Student at TPQ/TPSQ by Sub District in Payakumbuh Municipality, 2018**

Kecamatan / Sub District	Sekolah/ School	Guru/ Teacher	Murid/ Student
(1)	(2)	(3)	(4)
1 .Payakumbuh Barat	47	131	3 015
2 .Payakumbuh Timur	25	86	1 561
3 .Payakumbuh Utara	32	87	1 762
4 .Payakumbuh Selatan	20	53	1 034
5 .Lamposi Tigo Nagori	17	49	890
<b>Jumlah/Total</b>	<b>141</b>	<b>406</b>	<b>8 262</b>
2017	141	406	8 262
2016	137	385	8 283
2015	131	352	7 694

Sumber : Kantor Kementerian Agama Kota Payakumbuh  
 Source : Ministry Religious Affairs of Payakumbuh Municipality

**Tabel 4.1.29** Jumlah Sekolah, Guru dan Murid pada MDTA dirinci menurut Kecamatan di Kota Payakumbuh, 2018  
*The Number of School, Teacher, Student at MDTA by Sub District in Payakumbuh Municipality, 2018*

Kecamatan/ Sub District	Sekolah/ School	Guru/ Teacher	Murid/ Student
(1)	(2)	(3)	(4)
1 . Payakumbuh Barat	7	66	1 360
2 . Payakumbuh Timur	5	19	380
3 . Payakumbuh Utara	8	63	1 131
4 . Payakumbuh Selatan	2	11	228
5 . Lamposi Tigo Nagori	1	6	47
<b>Jumlah/Total</b>	<b>23</b>	<b>165</b>	<b>3 146</b>
2017	23	165	3 146
2016	22	165	2 779
2015	21	146	2 442

Sumber : Kantor Kementerian Agama Kota Payakumbuh

Source : Ministry Religious Affairs of Payakumbuh Municipality



**Tabel 4.1.30** Jumlah Sekolah, Guru, dan Murid Rudhatul Athfal (RA) di Bawah Kementerian Agama Menurut Kecamatan, 2018/2019  
**Tabl** Number of schools, Teachers, and Pupils in Raudatul Athfal (RA) Under The Ministry of Education and Culture by Sub District, 2018/2019

Kecamatan Sub District	Sekolah / Schools	Guru / Teachers	Siswa / Pupils
(1)	(2)	(3)	(4)
1. Payakumbuh Barat	4	17	164
2. Payakumbuh Timur	-	-	-
3. Payakumbuh Utara	3	12	86
4. Payakumbuh Selatan	2	12	96
5. Lamposi Tigo Nagori	2	14	135
<b>Payakumbuh</b>	<b>11</b>	<b>55</b>	<b>481</b>

Sumber : Kementerian Agama Kota Payakumbuh. Data Semester Ganjil

Sumber : *Ministry of Religious Affairs - Payakumbuh Municipality, Odd Semester Data*

**Tabel 4.1.31** Jumlah Sekolah, Guru, dan Murid Madrasah Ibtidaiyah (MI) di Bawah Kementerian Agama Menurut Kecamatan, 2018/2019  
**Table** Number of schools, Teachers, and Pupils in Madrasah Ibtidaiyah (MI) Under The Ministry of Religious by Sub District, 2018/2019

Kecamatan Sub District	Sekolah / Schools			Guru / Teachers			Murid / Student			
	Negeri / Public	Swasta / Private	Jumlah / Total	Negeri / Public	Swasta / Private	Jumlah / Total	Negeri / Public	Swasta / Private	Jumlah / Total	
	(1)	(2)	(3)	(4)	(5)	(6)	(7)	(8)	(9)	(10)
1. Payakumbuh Barat	-	-	-	-	-	-	-	-	-	-
2. Payakumbuh Timur	-	-	-	-	-	-	-	-	-	-
3. Payakumbuh Utara	-	-	-	-	-	-	-	-	-	-
4. Payakumbuh Selatan	-	-	-	-	-	-	-	-	-	-
5. Lamposi Tigo Nagori	1	1	2	19	15	34	241	240	441	
<b>Payakumbuh</b>	<b>1</b>	<b>1</b>	<b>2</b>	<b>19</b>	<b>15</b>	<b>34</b>	<b>241</b>	<b>200</b>	<b>441</b>	

Sumber : Kementerian Agama Kota Payakumbuh. Data Semester Ganjil

Sumber : Ministry of Religious Affairs - Payakumbuh Municipality, Odd Semester Data

**Tabel 4.1.32** Jumlah Sekolah, Guru, dan Murid Madrasah Tsanawiyah (MTs) di Bawah Kementerian Agama Menurut Kecamatan, 2018/2019  
**Table** Number of schools, Teachers, and Pupils in Madrasah Ibtidaiyah (MI) Under The Ministry of of Religious by Sub District, 2018/2019

Kecamatan Sub District	Sekolah / Schools			Guru / Teachers			Murid / Student		
	Negeri / Public	Swasta / Private	Jumlah / Total	Negeri / Public	Swasta / Private	Jumlah / Total	Negeri / Public	Swasta / Private	Jumlah / Total
(1)	(2)	(3)	(4)	(5)	(6)	(7)	(8)	(9)	(10)
1. Payakumbuh Barat	1	2	3	68	29	98	1 285	139	1 424
2. Payakumbuh Timur	-	1	1	-	29	29	-	190	190
3. Payakumbuh Utara	1	-	1	38	-	38	725	-	725
4. Payakumbuh Selatan	-	-	-	-	-	-	-	-	-
5. Lamposi Tigo Nagori	-	1	1	-	16	16	-	31	31
<b>Payakumbuh</b>	<b>2</b>	<b>4</b>	<b>6</b>	<b>106</b>	<b>74</b>	<b>140</b>	<b>2010</b>	<b>360</b>	<b>2370</b>

Sumber : Kementerian Agama Kota Payakumbuh. Data Semester Ganjil

Sumber : Ministry of Religious Affairs - Payakumbuh Municipality, Odd Semester Data

**Tabel 4.1.33** Jumlah Sekolah, Guru, dan Murid Madrasah Aliyah (MA) di Bawah Kementerian Agama Menurut Kecamatan, 2018/2019  
*Number of schools, Teachers, and Pupils in Madrasah Aliyah (MA) Under The Ministry of Religious by Sub District, 2018/2019*

Kecamatan Sub District	Sekolah / Schools			Guru / Teachers			Murid / Student		
	Negeri / Public	Swasta/ Private	Jumlah / Total	Negeri/ Public	Swasta/ Private	Jumlah / Total	Negeri/ Public	Swasta / Private	Jumlah / Total
(1)	(2)	(3)	(4)	(5)	(6)	(7)	(8)	(9)	(10)
1. Payakumbuh Barat	1	1	2	79	13	92	1 109	13	1 122
2. Payakumbuh Timur	1	-	1	30	-	30	159	-	159
3. Payakumbuh Utara	-	-	-	-	-	-	-	-	-
4. Payakumbuh Selatan	-	-	-	-	-	-	-	-	-
5. Lamposi Tigo Nagori	1	1	2	50	8	58	518	8	526
<b>Payakumbuh</b>	<b>3</b>	<b>2</b>	<b>5</b>	<b>159</b>	<b>21</b>	<b>180</b>	<b>1 786</b>	<b>21</b>	<b>1 807</b>

Sumber : Kementerian Agama, Data Semester Ganjil

Source : Ministry of Religious Affairs, Odd Semester Data

**Tabel 4.1.34 Jumlah Sekolah yang Menerima Bantuan Dana PMT-AS Dirinci Menurut Kecamatan di Kota Payakumbuh, 2018**  
***The Number of School that have PMTAS Fund by Sub District in Payakumbuh Municipality, 2018***

	Kecamatan / Sub District	Jumlah Sekolah/ Number of School	Jumlah Murid yang Menerima	Jumlah Dana PMT-AS (Rp)
	(1)	(2)	(3)	(4)
1 .	Payakumbuh Barat	4	580	43 848 000
2 .	Payakumbuh Timur	2	287	21 697 200
3 .	Payakumbuh Utara	4	386	29 181 600
4 .	Payakumbuh Selatan	4	885	66 906 000
5 .	Lamposi Tigo Nagori	1	154	11 642 400
	<b>Jumlah/Total</b>	<b>15</b>	<b>2 292</b>	<b>173 275 200</b>
	2017	10	1 139	86 108 400
	2016	21	3 430	259 308 000
	2015	19	3 024	222 490 800
	2014	17	2 938	222 112 800

Sumber : Dinas Pemberdayaan Perempuan, Perlindungan Anak, Pengendalian Penduduk, dan Keluarga Berencana

Source : Office of Women's Empowerment, Child Protection, Control Population and Family Planning

**Tabel** 4.1.35 **Jumlah Perguruan Tinggi/Akademi, Mahasiswa, Kelas, dan Dosen per Kecamatan di Kota Payakumbuh tahun 2018**  
**The Number of University, College Student, Class, and Lecture by Sub District in Payakumbuh Municipality at 2018**

Kecamatan / Sub District	Perguruan Tinggi/ University	Mahasiswa/ College Student	Kelas / Class	Dosen/ Lecture
(1)	(2)	(3)	(4)	(5)
1 . Payakumbuh Barat	2	492	10	43
2 . Payakumbuh Timur	1	327	9	35
3 . Payakumbuh Utara	2	764	20	141
4 . Payakumbuh Selatan	1	240	10	27
5 . Lamposi Tigo Nagori	1	109	5	23
<b>Jumlah/Total</b>	<b>7</b>	<b>1 932</b>	<b>54</b>	<b>269</b>
2017	7	2 173	47	258
2016	8	2 397	70	323
2015	8	2 674	60	330
2014	8	2 526	76	366

Sumber : Masing-masing Perguruan Tinggi

Source : Each Universities in Payakumbuh Manicipality

## Tabel

## Table

4.1.36 Nama Perguruan Tinggi/Akademi, Jumlah Lokal, Jumlah Mahasiswa dan Jumlah Dosen di Kota Payakumbuh 2018

*The Name of University, Number of Rooms, Number of College Student and Lecture in Payakumbuh Municipality at 2018*

Nama Perguruan Tinggi/ Name of University	Lokal/ Rooms	Mahasiswa/ College Student	Dosen/ Lecture	
			Dosen Tetap	Dosen Tidak Tetap
(1)	(2)	(3)	(4)	(5)
1 . Fakultas Pertanian Muhammadiyah	5	149	20	1
2 . STKIP Abdi Pendidikan	9	327	35	-
3 . STT Payakumbuh	10	240	18	9
4 . STIT Payakumbuh	4	84	16	7
5 . STIH Putri Maharaja	5	343	19	3
6 . UNAND Kampus II Payakumbuh	16	680	18	100
7 . STAI Darul Qur'an	5	109	14	9
<b>Jumlah/Total</b>	<b>54</b>	<b>1 932</b>	<b>140</b>	<b>129</b>
2017	47	2 173	258	
2016	70	2 397	323	
2015	60	2 674	330	
2014	66	2 526	366	

Sumber : Masing-masing Perguruan Tinggi

Source : Each Universities in Payakumbuh Manicipality

**Tabel 4.1.37** Jumlah Desa<sup>1</sup>/Kelurahan yang Memiliki Fasilitas Sekolah Menurut Kecamatan dan Tingkat Pendidikan, 2011, 2014 dan 2018  
**Table** Number of Villages<sup>1</sup> Having Educational Facilities by Sub District and Educational Level, 2011, 2014 and 2018

Kecamatan Sub District	SD/ Primary School			SMP/ Junior High School			SMA/ Senior High School		
	2011	2014	2018	2011	2014	2018	2011	2014	2018
	(1)	(2)	(3)	(4)	(5)	(6)	(7)	(8)	(9)
1. Payakumbuh Barat	17	17	14	5	3	5	2	3	2
2. Payakumbuh Timur	13	13	9	3	5	4	2	3	3
3. Payakumbuh Utara	16	16	9	7	8	6	3	4	3
4. Payakumbuh Selatan	6	6	5	1	1	1	-	2	1
5. Lamposi Tigo Nagori	6	6	6	1	1	1	2	2	2
Nama Kabupaten / Kota	58	58	43	17	18	17	9	14	11

Catatan /Note : <sup>1</sup>Desa pada tabel ini termasuk Unit Permukiman Transmigrasi (UPT) yang masih dibina oleh kementerian terkait dan nagari di Provinsi Sumatera Barat / Villages in this table include Transmigration Settlement Unit which is still fostered by the relevant ministries and the nagari in the Province of Sumatera Barat

Sumber /Source : BPS, *Pendataan Potensi Desa (Podes)* / BPS - Statistics Indonesia, *Village Potential Data Collection*



**Tabel 4.1.37 Lanjutan**  
**Table Continued**

Kecamatan Sub District	SMK / Vocational School			Perguruan Tinggi/ University		
	2011	2014	2018	2011	2014	2018
(1)	(11)	(12)	(13)	(14)	(15)	(16)
1. Payakumbuh Barat	4	3	3	3	3	2
2. Payakumbuh Timur	1	1	1	1	1	2
3. Payakumbuh Utara	3	3	2	2	2	1
4. Payakumbuh Selatan	-	-	-	1	1	1
5. Lamposi Tigo Nagori	1	-	1	-	1	1
Payakumbuh	9	7	7	7	8	7

Catatan /Note :<sup>1</sup>Desa pada tabel ini termasuk Unit Permukiman Transmigrasi (UPT) yang masih dibina oleh kementerian terkait dan nagari di Provinsi Sumatera Barat / Villages in this table include Transmigration Settlement Unit which is still fostered by the relevant ministries and the nagari in the Province of Sumatera Barat

Sumber /Source : BPS, *Pendataan Potensi Desa (Podes)* / BPS - *Statistics Indonesia, Village Potential Data Collection*

## 4.2 KESEHATAN/HEALTH

Tabel 4.2.1 Jumlah Fasilitas Kesehatan Menurut Kecamatan Kota Payakumbuh, 2018

Table Number of Health Facilities by Sub District in Payakumbuh Municipality, 2018

Kecamatan Sub District	Rumah Sakit Hospital		Puskesmas Public Health Center				Sarana Produksi dan Distribusi Kefarmasian		Klinik/Balai Kesehatan Clinic/ Health Center	Polindes Village Maternity
	Umum Public	Khusus Special	Rawat Inap/ In Patient	Non Rawat Inap/ Non Treatment	Keliling/ Mobile	Pembantu/ Subsidiary	Apotek/ Dispensary	Toko Obat/ Drug Store		
(1)	(2)	(3)	(4)	(5)	(6)	(7)	(8)	(9)	(10)	(11)
Payakumbuh Barat	-	2	1	2	3	6	16	5	4	5
Payakumbuh Timur	-	-	-	2	2	5	2	-	3	3
Payakumbuh Selatan	-	-	-	1	1	4	2	1	1	2
Payakumbuh Utara	2	-	-	1	1	5	12	3	5	3
Lamposi Tigo Nagari	-	-	1	-	1	3	3	-	1	2
<b>Payakumbuh</b>	<b>2</b>	<b>2</b>	<b>2</b>	<b>6</b>	<b>8</b>	<b>23</b>	<b>35</b>	<b>9</b>	<b>14</b>	<b>15</b>

Sumber: Dinas Kesehatan Kota Payakumbuh

Source: Regional Health Office of Payakumbuh Municipality

**Tabel 4.2.2 Banyaknya Tempat Pelayanan Kesehatan menurut Pengelola di Kota Payakumbuh, 2018**  
**The Number of Health Service House by Managed in Payakumbuh Municipality, 2018**

Tempat Pelayanan/Service Station	Pengelola/ Authority		
	Pemerintah Kota/ Local Government	Swasta/ Yayasan/ Private	Jumlah/ Total
(1)	(2)	(3)	(4)
1 . Rumah Sakit/ Hospital			
Rumah sakit umum/ General Hospital	1	1	2
Rumah sakit khusus/Special Hospital	-	2	2
2 . Puskesmas/ Public Health Center			
Puskesmas rawat inap/ in Patient Public Health Center	2	-	2
Puskesmas Non Rawat Inap/ Non in Treatment Public Health Center	6	-	6
Puskesmas Keliling/ Mobile Public Health Center	8	-	8
Puskesmas Pembantu/ Subsidiary Public Health Center	23	-	23
3 . Sarana Pelayanan Lain/ Other			
Rumah sakit Bersalin/ Maternity Hospital	-	-	-
Praktik Dokter Bersama/ Join Physician Service	-	-	-
Praktek Dokter Perorangan/ Single Physician Service	-	65	65
Bank Darah Rumah Sakit/ Blood Bank Hospital	1	-	1
Unit Transfusi Darah/ Blood Transfusion Unit	-	-	-
Posyandu/ Maternal & Child Health Center	165	-	165
Bidan Praktek/ Midwife Service	-	30	30
4 . Sarana Produksi dan Distribusi Kefarmasian			
Apotek/ Dispensary	-	35	35
Toko Obat/ Drug Store	-	9	9

Sumber : Dinas Kesehatan Kota Payakumbuh  
 Source : Regional Health Office of Payakumbuh Municipality

**Tabel 4.2.3** Jumlah Tenaga Kesehatan Menurut Kecamatan di Kota Payakumbuh, 2018  
**Table** *Number of Medical Personnel by Sub District in Payakumbuh Municipality, 2018*

Kecamatan Sub District	Tenaga Kesehatan/Health Personnel				
	Tenaga Medis Medical Personnel	Tenaga Keperawatan Nursing Personnel	Tenaga Kebidanan Midwifery Personnel	Tenaga Kefarmasian Pharmacy Personnel	Tenaga Kesehatan Lainnya Other Health Personnel
(1)	(2)	(3)	(4)	(5)	(6)
Payakumbuh Barat	57	29	105	78	55
Payakumbuh Timur	12	22	35	3	10
Payakumbuh Selatan	6	2	9	4	6
Payakumbuh Utara	90	225	84	74	99
Lamposi Tigo Nagori	3	4	26	2	8
<b>Payakumbuh</b>	<b>168</b>	<b>282</b>	<b>259</b>	<b>161</b>	<b>178</b>

Sumber: Dinas Kesehatan Kota Payakumbuh

Source: Regional Health Office of Payakumbuh Municipality

**Tabel 4.2.4** Jumlah Dokter Spesialis, Dokter Umum, dan Dokter Gigi menurut Sarana Pelayanan Kesehatan di Kota Payakumbuh, 2018  
**Table** *Number of Specialist Doctor, Generalist Doctor, and Dentist by Type of Health Facility in Payakumbuh Municipality , 2018*

Unit Kerja Work Unit	Dokter Spesialis Specialist Doctors	Dokter Umum Generalist Doctors	Dokter Gigi Dentist
(1)	(2)	(3)	(4)
Puskesmas/ <i>Public Health Center</i>	-	16	10
Rumah Sakit/ <i>Hospital</i>	24	8	5
<b>Jumlah/Total</b>	<b>24</b>	<b>24</b>	<b>15</b>

Sumber: Dinas Kesehatan Kota Payakumbuh

Source: *Regional Health Office of Payakumbuh Municipality*

**Tabel 4.2.5 Jumlah Kasus 10 Penyakit Terbanyak di Kota Payakumbuh, 2018**  
**Table Number of Cases of the 10 Most Diseases in Payakumbuh Municipality, 2018**

Jenis Penyakit <i>The Type of Disease</i>		Jumlah Kasus <i>Number Of Cases</i>
(1)		(2)
1.	Infeksi akut pada saluran pernafasan tas	16 247
2.	Hipertensi	9 523
3.	Penyakit Pulpa	5 728
4.	Diabetes Melitus	3 603
5.	Rheumatik	3 297
6.	Common Cold	3 042
7.	Penyakit Kulit Alergi	2 461
8.	Diare	2 220
9.	Persistensi	1 657
10.	Karies Gigi	1 466
<b>Payakumbuh</b>		<b>49 242</b>

Sumber: Dinas Kesehatan Kota Payakumbuh

Source: Regional Health Office of Payakumbuh Municipality

**Tabel 4.2.6 Jumlah Bayi Lahir, Bayi Berat Badan Lahir Rendah (BBLR), BBLR Dirujuk, dan Bergizi Buruk Menurut Kecamatan di Kota Payakumbuh, 2018**  
*Number of Births, Babies with Low Birth Weights (LBW), Treated LBW, and Malnutrition Cases by Sub District in Payakumbuh Municipality, 2018*

Kecamatan Sub District	Bayi Lahir Births	BBLR/LBW		Gizi Buruk Malnutrition
		Jumlah Total	Dirujuk Treated	
(1)	(2)	(3)	(4)	(5)
<b>A. Payakumbuh Barat</b>				
1 Puskesmas Ibh	418	10	8	2
2 Puskesmas Payolansek	387	10	10	4
3 Puskesmas Parik Rantang	295	4	2	-
<b>B. Payakumbuh Selatan</b>				
1 Padang Karambia	323	16	11	2
<b>C. Payakumbuh Timur</b>				
1 Puskesmas Air Tabit	344	8	6	1
2 Puskesmas Tiakar	328	10	3	-
<b>D. Payakumbuh Utara</b>				
1 Puskesmas Tarok	304	8	6	2
2 Puskesmas Lampasi				
<b>E. Lamposi Tigo Nagari</b>				
	382	11	2	-
<b>Payakumbuh</b>	<b>2781</b>	<b>77</b>	<b>48</b>	<b>11</b>

Sumber: Dinas Kesehatan Kota Payakumbuh  
 Source: Regional Health Office of Payakumbuh Municipality

**Tabel 4.2.7** Jumlah Ibu Hamil, Melakukan Kunjungan K1, Melakukan Kunjungan K4, Kurang Energi Kronis (KEK), dan Mendapat Tablet Zat Besi (Fe) di Kota Payakumbuh, 2012–2018  
*Number of Pregnant Women, Those who Visit K1, who Visits K4, Chronic Energy Deficiency (CED), and Receiving Iron Supplement in Payakumbuh Municipality , 2012–2018*

Tahun Years	Jumlah Ibu Hamil Pregnant Women	Melakukan Kunjungan K1 K1 Visit	Melakukan Kunjungan K4 K4 Visits	Kurang Energi Kronis (KEK) Chronic Energy Deficiency (CED)	Mendapat Zat Besi (Fe) Receiving Iron Supplement
(1)	(2)	(3)	(4)	(5)	(6)
2012	2 797	2 552	2 297	12	2 297
2013	2 817	2 754	2 448	72	2 528
2014	2 867	2 787	2 539	95	2 681
2015	3 138	2 885	2 732	97	2 732
2016	3 130	3 087	2 895	104	2 921
2017	3 144	3 144	3 040	91	3 051
2018	3 110	3 122	3 048	115	3 009

Sumber : Dinas Kesehatan Kota Payakumbuh

Source : Regional Health Office of Payakumbuh Municipality



**Tabel 4.2.8** Jumlah Remaja Usia 15-24 Tahun yang Mendapat Penyuluhan Tentang Kesehatan Reproduksi (Kespro), HIV/AIDS, dan Keluarga Berencana (KB) Menurut Kecamatan di Kota Payakumbuh, 2018  
*Number of Young People Aged 15 - 24 Who Had Counselling on Reproductive Health, HIV/AIDS, and Family Planning by Sub District in Payakumbuh Municipality, 2018*

Kecamatan Sub District	Penyuluhan Kespro Reproductive Health Counselling	Penyuluhan HIV/AIDS HIV/AIDS Counselling	Penyuluhan KB Family Planning Counselling
(1)	(2)	(3)	(4)
1 Payakumbuh Barat	2 677	2 677	2 677
2 Payakumbuh Selatan	245	245	245
3 Payakumbuh Timur	2 536	2 536	2 536
4 Payakumbuh Utara	1 038	1 038	1 038
5 Lamposi Tigo Nagari	580	580	580
<b>Payakumbuh</b>	<b>7 076</b>	<b>7 076</b>	<b>7 076</b>

Sumber: Dinas Kesehatan Kota Payakumbuh

Source: Regional Health Office of Payakumbuh Municipality

**Tabel 4.2.9** Jumlah Kasus HIV/AIDS, IMS, DBD, Diare, TB, dan Malaria menurut Kecamatan Kota Payakumbuh, 2018  
*Number of Cases of HIV/AIDS, Sexually Transmitted Infection, Dengue Fever, Diarrhea, Tuberculosis (TB) and Malaria by Sub District in Payakumbuh Municipality, 2018*

Kecamatan Sub District	HIV/AIDS HIV/AIDS	IMS Sexually Transmitted Infection	DBD Dengue Fever	Diare Diarrhea	TB Tubercu- losis	Malaria Malaria
(1)	(2)	(3)	(4)	(5)	(6)	(7)
1 Payakumbuh Barat	5	-	25	983	74	-
2 Payakumbuh Timur	3	2	2	728	45	-
3 Payakumbuh Utara	1	-	3	451	28	-
4 Payakumbuh Selatan	-	13	4	187	15	-
5 Lamposi Tigo Nagori	3	4	3	299	17	-
<b>Payakumbuh</b>	<b>12</b>	<b>19</b>	<b>37</b>	<b>2 648</b>	<b>179</b>	<b>-</b>

Sumber: Dinas Kesehatan Kota Payakumbuh

Source: Regional Health Office of Payakumbuh Municipality

**Tabel 4.2.10** Jumlah Klinik Keluarga Berencana (KKB) dan Pos Pelayanan Keluarga Berencana Desa (PPKBD) Menurut Kecamatan di Kota Payakumbuh, 2018

*Number of Family Planning Clinics and Village Family Planning Service Units by Sub District in Payakumbuh Municipality, 2018*

Kecamatan/ Sub District		KKB Family Planning Clinics	PPKBD Village Family Planning Service Units
(1)		(2)	(3)
1	Payakumbuh Barat	12	17
2	Payakumbuh Timur	10	9
3	Payakumbuh Selatan	6	6
4	Payakumbuh Utara	9	9
5	Lamposi Tigo Nagori	3	6
<b>Payakumbuh</b>		<b>40</b>	<b>47</b>

Sumber: Dinas Kesehatan Kota Payakumbuh

Source: Regional Health Office of Payakumbuh Municipality

**Tabel** 4.2.11 Jumlah Tempat Tidur Rumah Sakit /Puskesmas Rawatan di Kota Payakumbuh Tahun 2018  
**Table**

*Number of Available beds of Treatment in Hospital/  
Treatment Centre of Health Centre in Payakumbuh  
Municipality, 2018*

Tempat Pelayanan/ Service Station	Jumlah Tersedia/ Available
(1)	(2)
1 . RS Umum Adnan WD	174
2 . RS Ibnu Sina	78
3 . RS Ibu & Anak Sukma Bunda	26
4 . RS Ibu & Anak Sukma Bunda	26
5 . Puskesmas Rawatan Ibu	6
6 . Puskesmas Rawatan Lamposi	8
<b>Jumlah/Total</b>	<b>318</b>
	2017
	269
	2016
	273
	2015
	271
	2014
	296

Sumber : Dinas Kesehatan Kota Payakumbuh

Source : Regional Health Office of Payakumbuh Municipality

**Tabel 4.2.12** Jumlah Imunisasi Bayi, Catin, Ibu Hamil, Murid SD Menurut Tempat Imunisasi di Kota Payakumbuh, 2018  
**Number of Vaccination and Pregnant Women in Payakumbuh Municipality, 2018**

Tempat Imunisasi/ Immunization location	Bayi/ Baby	Catin/ future bride	Ibu Hamil/ Pregnant Mother	Murid Kelas 1 SD DT/ First grade of Elementary School	Campak/ Measles	
(1)	(2)	(3)	(4)	(5)	(6)	
1 . Puskesmas Lampasi	395	139	371	200	391	
2 . Puskesmas Tarok	353	220	450	216	358	
3 . Puskesmas Parik Rintang	339	117	170	120	257	
4 . Puskesmas Ibuah	412	101	300	90	469	
5 . Puskesmas Payolansek	307	207	155	102	303	
6 . Puskesmas Air Tabit	331	163	285	331	367	
7 . Puskesmas Tiakar	371	132	186	429	431	
8 . Puskesmas Padang Karambia	202	92	227	77	205	
<b>Jumlah/Total</b>	<b>2 710</b>	<b>1 171</b>	<b>2 144</b>	<b>1 565</b>	<b>2 781</b>	
	2017	2 843	135	2 496	2 381	1 310

Sumber : Dinas Kesehatan Kota Payakumbuh

Source : Regional Health Office of Payakumbuh Municipality

**Tabel** 4.2.13  
**Table**

**Distribusi Tenaga Medis, Paramedis dan Non Medis pada Puskesmas dan Puskesmas Pembantu di Kota Payakumbuh, 2018**  
*The Distribution of Medical Employee and Non Medical of Local Government Clinic in Payakumbuh Municipality, 2018*

Puskesmas/Puskesmas Pembantu <i>Public Health Center/Subsidiary Public Health Center</i>	Dokter/ Doctor		Sarjana Kesehatan/ Under Graduate Health	Paramedis Perawatan/ Treatment				Jumlah / Total
	Umum/ General	Gigi/ Dentist		Akper/ Nurse	Bidan/ Midwife	Perawat / Nurse	S1 Keperawatan/ Under Graduate Nurse	
(1)	(2)	(3)	(4)	(5)	(6)	(7)	(8)	(9)
1 . Lampasi	2	1	3	4	7	-	2	19
- Napar	-	-	-	-	1	-	-	1
- Parambahan	-	-	-	-	1	-	-	1
- Koto Panjang	-	-	-	-	1	-	-	1
2 . Tarok	2	1	3	3	11	-	1	21
- Tanjung Anau	-	-	-	-	1	-	-	1
- Payonibuang	-	-	-	-	1	-	-	1
- Nan Kodok	-	-	-	-	1	-	-	1
- Taruko	-	-	-	-	1	-	-	1
- Talawi	-	-	-	-	1	-	-	1
3 . Parik Rantang	2	1	3	1	9	1	2	19
- Subarang Batuuang	-	-	-	-	1	-	-	1
4 . Ibuah	2	2	3	6	17	-	2	32
- Tanjung Pauah	-	-	-	-	1	-	-	1
5 . Air Tabit	2	2	-	4	7	-	1	16
- Padang Alai	-	-	-	-	1	-	-	1
- Pdg. Tiakar Mudik	-	-	-	-	1	-	-	1
6 . Tiaker	2	1	-	5	7	-	-	15
- Payobasung	-	-	-	-	1	-	-	1
- Koto Baru	-	-	-	-	1	-	-	1
- Kubu Gadang	-	-	-	-	1	-	-	1
7 . Payolansek	2	1	3	4	6	-	-	16
- Koto Nan IV	-	-	-	-	1	-	-	1
- Koto Tengah	-	-	-	-	1	-	-	1
- Bulakan Balai Kandi	-	-	-	-	1	-	-	1
- Kubu Gadang	-	-	-	-	1	-	-	1
8 . Padang Karambia	2	1	3	4	6	-	-	16
- Limbukan	-	-	-	-	1	-	-	1
- Aua Kuniang	-	-	-	-	1	-	-	1
- Kubang Gajah	-	-	-	-	1	-	-	1
- Balai Panjang	-	-	-	-	1	-	-	1
Jumlah								

Berlanjut .....  
Continious.....

**Tabel** 4.2.13 **Lanjutan**  
**Table** **Continued**

Puskesmas-Puskesmas Pembantu / Public Health Center-Subsidiary Public Health Center	Paramedis Non Perawatan/ Non Treatment				TU/ Administratif	Lainnya/ Other	Jumlah/ Total
	Perawat Gigi/ Dentist	Gizi/ Nutrient	Sanitasi/ Sanitation	Lainnya/ Other			
(1)	(10)	(11)	(12)	(13)	(14)	(15)	(16)
1 . Lampasi	1	1	1	-	1	-	4
- Napar	-	-	-	-	-	-	-
- Parambahan	-	-	-	-	-	-	-
- Koto Panjang	-	-	-	-	-	-	-
2 . Tarok	2	1	-	-	1	-	4
- Tanjung Anau	-	-	-	-	-	-	-
- Payonibuang	-	-	-	-	-	-	-
- Nan Kodok	-	-	-	-	-	-	-
- Taruko	-	-	-	-	-	-	-
- Talawi	-	-	-	-	-	-	-
3 . Parik Rantang	2	-	-	-	1	-	3
- Subarang Batuang	-	-	-	-	-	-	-
4 . Ibuah	2	1	-	-	1	-	4
- Tanjung Pauah	-	-	-	-	-	-	-
5 . Air Tabit	2	1	1	-	1	-	5
- Padang Alai	-	-	-	-	-	-	-
- Pdg. Tiakar Mudik	-	-	-	-	-	-	-
6 . Tiakar	3	1	-	-	1	-	5
- Payobasung	-	-	-	-	-	-	-
- Koto Baru	-	-	-	-	-	-	-
- Kubu Gadang	-	-	-	-	-	-	-
7 . Payolansek	3	1	-	-	1	-	5
- Koto Nan IV	-	-	-	-	-	-	-
- Koto Tengah	-	-	-	-	-	-	-
- Bulakan Balai Kandi	-	-	-	-	-	-	-
- Kubu Gadang	-	-	-	-	-	-	-
8 . Padang Karambia	2	1	-	-	1	-	4
- Limbukan	-	-	-	-	-	-	-
- Aua Kuniang	-	-	-	-	-	-	-
- Kubang Gajah	-	-	-	-	-	-	-
- Balai Panjang	-	-	-	-	-	-	-
<b>Jumlah</b>	<b>17</b>	<b>7</b>	<b>4</b>	<b>-</b>	<b>9</b>	<b>-</b>	<b>34</b>

Sumber : Dinas Kesehatan Kota Payakumbuh

Source : Regional Health Office of Payakumbuh Municipality

**Tabel 4.2.14** Jumlah Apotik, Toko Obat Berizin, Optikal, dan Klinik Bersalin menurut Kecamatan di Kota Payakumbuh, 2018  
*Dispensary, License Medical Shop, Optics, and Maternity Clinic by Sub District in Payakumbuh Municipality, 2018*

Kecamatan / Sub District	Apotik/ Dispensary	Toko Obat Berizin/ Licence Medical Shop	Optikal/ Optics	Klinik Bersalin/bidan praktek/ Maternity
(1)	(2)	(3)	(4)	(5)
1 . Payakumbuh Barat	16	5	10	-
2 . Payakumbuh Timur	2	-	1	-
3 . Payakumbuh Utara	2	1	-	1
4 . Payakumbuh Selatan	12	3	-	-
5 . Lamposi Tigo Nagari	3	-	-	-
<b>Jumlah/Total</b>	<b>35</b>	<b>9</b>	<b>11</b>	<b>1</b>
2017	31	9	10	48
2016	32	8	10	12
2015	32	9	11	2
2014	28	12	10	6

Sumber : Dinas Kesehatan Kota Payakumbuh

Source : Regional Health Office of Payakumbuh Municipality



**Tabel 4.2.15** Jumlah Kunjungan Rawat Jalan, Rawat Inap dan Gangguan Jiwa di Sarana Pelayanan kesehatan, 2018  
**Table** Amount Of Out Patient, in Patient and Psychoneurotic in Health Care Facilities, 2018

Kecamatan /Sub District	Rawat Jalan/ Out Patient	Rawat Inap/ In Patient	Gangguan Jiwa/ Psychoneurotic
(1)	(2)	(3)	(4)
1 . Payakumbuh Barat	<b>109 767</b>	<b>11 313</b>	<b>608</b>
Ibuh	18 758	197	29
payolansek	19 786	-	360
Parik Rantang	40 605	-	219
RS Ibu & Anak Sukma Bunda	13 058	2 318	-
RS ibu & Anak Anisa	17 560	6 480	-
2 . Payakumbuh Timur	<b>37 335</b>	-	<b>220</b>
Aia Tabik	17 478	-	10
Tiakar	19 857	-	210
3 . Payakumbuh Utara	<b>225 852</b>	<b>16336</b>	<b>3 034</b>
Tarok	19 012	-	256
RSU Adnan WD	132 512	11 241	2 778
RS Islam Ibnu Sina	74 328	5 095	-
4 . Payakumbuh Selatan	<b>16 822</b>	-	<b>288</b>
Padang Karambia	16 822	-	288
5 . Lamposi Tigo Nagori	<b>43 469</b>	<b>55</b>	<b>128</b>
Lampasi	43 469	55	128
<b>Jumlah/Total</b>	<b>433 245</b>	<b>27 704</b>	<b>4 278</b>
2017	337 149	31 098	2 039
2016	319 656	19 787	2 039
2015	519 650	31 704	3 075
2014	147 085	177	1 469

Sumber : Dinas Kesehatan Kota Payakumbuh

Source : Regional Health Office of Payakumbuh Municipality

**Tabel 4.2.16** Banyaknya Lahir Hidup, Lahir Mati, dan Kematian Ibu Waktu Melahirkan di Kota Payakumbuh 2018

*The Number of Alive, Death at Birth and Maternal Death in Child Birth in Payakumbuh Municipality, 2018*

Kecamatan / Sub District	Lahir Hidup/ Alive at Birth	Lahir Mati/ Dead at Birth	Kematian Ibu waktu Melahirkan Maternal Death at Child Birth		
			Hamil/ Pregnant	Melahirkan / Give Birth	Nifas/ Childbed
(1)	(2)	(3)	(4)	(5)	(6)
1 . Payakumbuh Barat	1 100	4	-	1	-
Ibuh	418	3	-	1	-
PayolaneK	387	1	-	-	-
Parik rantang	295	-	-	-	-
2 . Payakumbuh Timur	672	4	-	-	-
Aia Tabik	344	-	-	-	-
Tiakar	328	4	-	-	-
3 . Payakumbuh Utara	304	3	-	-	-
Tarok	304	3	-	-	-
Lampasi					
4 . Payakumbuh Selatan	323	3	-	-	-
Padang karambia	323	3	-	-	-
5 . Lamposi Tigo Nagori	382	4	-	-	-
<b>Jumlah/Total</b>	<b>2 781</b>	<b>18</b>	<b>-</b>	<b>1</b>	<b>-</b>
	2017	2 838	24	1	-
	2016	4 003	26	4	1
	2015	4 003	26	4	1
	2014	2557	24	2	-

Sumber : Dinas Kesehatan Kota Payakumbuh

Source : Regional Health Office of Payakumbuh Municipality

**Tabel 4.2.17** Jumlah Kematian Bayi dan Anak-anak menurut Kecamatan di Kota Payakumbuh, 2018

*Number of Infant and Child Death by Sub District in Payakumbuh Municipality, 2018*

Kecamatan / Sub District	Bayi / Baby		anak-anak 1-4	Jumlah Total
	0-7 hari 0-7 Days	8 hari -1 th 8 Days -1 year	tahun Children 1-4 Years	
(1)	(2)	(3)	(4)	(5)
1 . Payakumbuh Barat	5	-	1	6
Ibuh	3	-	-	3
Payolansek	2	-	1	3
Parik rantang	-	-	-	-
2 . Payakumbuh Timur	2	-	-	2
Aia Tabik	1	-	-	1
Tiakar	1	-	-	1
3 . Payakumbuh Utara	2	1	2	5
Tarok	1	-	1	2
Lampasi	1	1	1	3
4 . Payakumbuh Selatan	-	2	1	3
Padang karambia	-	2	1	3
5 . Lamposi Tigo Nagori	-	-	-	-
<b>Jumlah/Total</b>	<b>9</b>	<b>3</b>	<b>4</b>	<b>16</b>
2017	-	13	3	16
2016	12	7	5	24
2015	26	16	3	45
2014	17	5	2	24

Sumber : Dinas Kesehatan Kota Payakumbuh

Source : Regional Health Office of Payakumbuh Municipality

**Tabel**  
**Table**      **4.2.18**      **Jumlah bayi yang diberi imunisasi menurut Kecamatan di Kota Payakumbuh, 2018**  
**Number of Immunized infant by Sub District in Payakumbuh Municipality, 2018**

Kecamatan / Sub District	Jumlah Bayi sasaran/ Number of Target Infant	Jenis Imunisasi / Type of Immunization				
		BCG	DPT1 + HB1	DPT3 + HB3	Polio4	Campak
(1)	(2)	(3)	(4)	(5)	(6)	(7)
1 . Payakumbuh Barat	<b>1,144</b>	<b>1,051</b>	<b>965</b>	<b>1,035</b>	<b>1,038</b>	<b>1,029</b>
Ibua	469	407	395	405	408	469
Payolansek	363	378	304	366	366	303
Parik Rintang	312	266	266	264	264	257
2 . Payakumbuh Timur	<b>741</b>	<b>699</b>	<b>665</b>	<b>636</b>	<b>645</b>	<b>798</b>
Aia Tabik	341	346	325	331	331	367
Tiakar	400	353	340	305	314	431
3 . Payakumbuh Utara	<b>426</b>	<b>351</b>	<b>324</b>	<b>313</b>	<b>313</b>	<b>358</b>
Tarok	426	351	324	313	313	358
4 . Payakumbuh Selatan	<b>238</b>	<b>239</b>	<b>204</b>	<b>190</b>	<b>190</b>	<b>205</b>
Padang karambia	238	239	204	190	190	205
5 . Lamposi Tigo Nagori	<b>378</b>	<b>343</b>	<b>371</b>	<b>400</b>	<b>400</b>	<b>391</b>
<b>Jumlah/Total</b>	<b>2 927</b>	<b>2 683</b>	<b>2 529</b>	<b>2 574</b>	<b>2 586</b>	<b>2 781</b>
2017	2 838	2 838	2 838	2 740	2 631	2 743
2016	2 913	2 670	2 715	2 411	2 654	2 632
2015	2 941	2 505	2 577	2 409	2 422	2 457
2014	2 673	2 486	2 433	2 476	2 422	2 457

Sumber : Dinas Kesehatan Kota Payakumbuh

Source : Regional Health Office of Payakumbuh Municipality

**Tabel 4.2.19** Jumlah Penyakit Menular menurut Jenis Penyakit dan Kecamatan di Kota Payakumbuh, 2018  
**Number of Infectious Diseases by Type of Diseases and Sub District in Payakumbuh Municipality, 2018**

Kecamatan / Sub District	TBC Tuber Culase	BTA + Acl'd + Fost Bacil	Demam Berdarah/ Dengue Fever	Diare Castro Enteris
(1)	(2)	(3)	(4)	(5)
1 . Payakumbuh Barat	<b>74</b>	<b>16</b>	<b>25</b>	<b>983</b>
Ibuh	35	3	4	338
payolansek	22	6	17	327
Parik Rantang	17	7	4	318
2 . Payakumbuh Timur	<b>45</b>	<b>7</b>	<b>2</b>	<b>728</b>
Aia Tabik	28	3	1	272
Tiakar	17	4	1	456
3 . Payakumbuh Utara	<b>28</b>	<b>5</b>	<b>3</b>	<b>451</b>
Tarok	28	5	3	451
4 . Payakumbuh Selatan	<b>15</b>	<b>1</b>	<b>4</b>	<b>187</b>
Padang karambia	15	1	4	187
5 . Lamposi Tigo Nagori	<b>17</b>	<b>2</b>	<b>3</b>	<b>299</b>
<b>Jumlah/Total</b>	<b>179</b>	<b>31</b>	<b>37</b>	<b>2 648</b>
2017	290	64	65	1 674
2016	184	85	108	2 068
2015	222	150	44	3 292
2014	146	111	9	2 054

Sumber : Dinas Kesehatan Kota Payakumbuh

Source : Regional Health Office of Payakumbuh Municipality

**Tabel** 4.2.20 **Perkembangan Penyakit Seksual Menular menurut Jenis Penyakit di Kota Payakumbuh 2018**  
**Table** *Progress of Sexually Transmitted Diseases by Type of Diseases in Payakumbuh Municipality, 2018*

Jenis Penyakit	2018	Akumulasi 2018
(1)	(2)	(3)
1 . HIV	12	12
2 . AIDS	3	3
3 . IMS (Infeksi Menular Seksual)	19	-

Sumber : Dinas Kesehatan Kota Payakumbuh

Source : Regional Health Office of Payakumbuh Municipality

## 4.2 Kesehatan / Health

Tabel 4.2.21 Jumlah Desa<sup>1</sup> /Kelurahan yang Memiliki Sarana Kesehatan Menurut Kecamatan, 2016 - 2018Number of Villages<sup>1</sup> Having Health Facilities by Sub District 2016 - 2018

Kecamatan Sub District	Rumah Sakit / Hospital			Rumah Sakit Bersalin / Maternity Hospital			Poliklinik / Polyclinic		
	2016	2017	2018	2016	2017	2018	2016	2017	2018
(1)	(2)	(3)	(4)	(5)	(6)	(7)	(8)	(9)	(10)
1. Payakumbuh Barat	-	-	-	-	-	-	4	4	4
2. Payakumbuh Timur	-	-	-	-	-	-	3	3	3
3. Payakumbuh Utara	2	2	2	-	-	-	3	4	4
4. Payakumbuh Selatan	-	-	-	-	-	-	2	2	2
5. Lamposi Tigo Nagori	-	-	-	-	-	-	1	1	1
<b>Payakumbuh</b>	<b>2</b>	<b>2</b>	<b>2</b>	<b>-</b>	<b>-</b>	<b>-</b>	<b>13</b>	<b>14</b>	<b>14</b>

Catatan /Note : <sup>1</sup>Desa pada tabel ini termasuk Unit Pemukiman Transmigrasi (UPT) yang masih bisa dibina oleh kementerian terkait dan nagari di Provinsi Sumatera Barat / Villages in this table include Transmigration Settlement Unit which is still fostered by the relevant ministries and the nagari in the Province of Sumatera Barat

Sumber /Source : BPS, Pendataan Potensi Desa (Podes) / BPS - Statistics Indonesia, Village Potential Data Collection

**Tabel 4.2.21 Lanjutan**  
**Table Continued**

Kecamatan Sub District	Puskesmas / Public Health Center			Puskemas Pembantu Subsidiary of Public Health Center			Apotek Pharmacy		
	2016	2017	2018	2016	2017	2018	2016	2017	2018
(1)	(11)	(12)	(13)	(14)	(15)	(16)	(17)	(18)	(19)
1. Payakumbuh Barat	3	3	3	6	6	6	15	18	18
2. Payakumbuh Timur	2	2	2	5	5	5	1	3	3
3. Payakumbuh Utara	1	1	1	6	6	6	13	14	14
4. Payakumbuh Selatan	1	1	1	4	4	4	1	2	2
5. Lamposi Tigo Nagori	1	1	1	2	2	2	2	3	3
<b>Payakumbuh</b>	<b>8</b>	<b>8</b>	<b>8</b>	<b>23</b>	<b>23</b>	<b>23</b>	<b>32</b>	<b>40</b>	<b>40</b>

Catatan /Note : \*Desa pada tabel ini termasuk Unit Pemukiman Transmigrasi (UPT) yang masih bisa dibina oleh kementerian terkait dan nagari di Provinsi Sumatera Barat / Villages in this table include Transmigration Settlement Unit which is still fostered by the relevant ministries and the nagari in the Province of Sumatera Barat

Sumber /Source : BPS, Pendataan Potensi Desa (Podes) / BPS - Statistics Indonesia, Village Potential Data Collection



**Tabel**  
**Table** 4.2.22 Jumlah Tenaga Kesehatan Menurut Kecamatan , 2018

*Number of Medical Personnel by Sub District , 2018*

Kecamatan Sub District	Dokter Doctor	Perawat Nurse	Bidan Midwife	Farmasi Phanaceutical	Ahli Gizi Nutritionist
(1)	(2)	(3)	(4)	(5)	(6)
1. Payakumbuh Barat	62	78	103	50	3
2. Payakumbuh Timur	14	9	40	3	1
3. Payakumbuh Utara	49	191	90	51	3
4. Payakumbuh Selatan	5	5	7	1	1
5. Lamposi Tigo Nagori	3	6	26	1	-
<b>Payakumbuh</b>	<b>133</b>	<b>289</b>	<b>266</b>	<b>106</b>	<b>8</b>

Sumber : Kementerian Kesehatan, <http://sisdmk.bppssdmk.kemkes.go.id>

Source : Ministry of Health

**Tabel 4.2.23** Jumlah Rumah Sakit Umum, Rumah Sakit Khusus, dan Puskesmas Menurut Kecamatan, 2017 dan 2018  
**Table** Number of General Hospital, Special Hospital, and Public Health Center by Sub District, 2017 and 2018

Kecamatan Sub District	Rumah Sakit Umum General Hospital		Rumah Sakit Khusus Special Hospital		Rumah Sakit Bersalin / Rumah Bersalin / Maternity Hospital		Puskemas Public Health Center	
	2017	2018	2017	2018	2017	2018	2017	2018
	(1)	(2)	(3)	(4)	(5)	(6)	(7)	(8)
1. Payakumbuh Barat	-	-	2	2	-	-	3	3
2. Payakumbuh Timur	-	-	-	-	-	-	2	2
3. Payakumbuh Utara	2	2	-	-	-	-	1	1
4. Payakumbuh Selatan	-	-	-	-	-	-	1	1
5. Lamposi Tigo Nagori	-	-	-	-	-	-	1	1
<b>Payakumbuh</b>	<b>2</b>	<b>2</b>	<b>2</b>	<b>2</b>	<b>-</b>	<b>-</b>	<b>8</b>	<b>8</b>

Sumber : Kementerian Kesehatan, Profil Kesehatan Indonesia

Source : Ministry of Health, Health Profile of Indonesia

**Tabel 4.2.23 Lanjutan**  
**Table Continued**

Kecamatan Sub District	Klinik / Balai Kesehatan Medical Clinic		Posyandu Integrated Service Post		Polkeskel Poskeskel	
	2017	2018	2017	2018	2017	2018
(1)	(10)	(11)	(12)	(13)	(14)	(15)
1. Payakumbuh Barat	4	4	55	55	5	5
2. Payakumbuh Timur	3	3	45	45	2	2
3. Payakumbuh Utara	3	4	23	23	3	3
4. Payakumbuh Selatan	2	2	18	18	3	3
5. Lamposi Tigo Nagori	1	1	24	24	2	2
<b>Payakumbuh</b>	<b>13</b>	<b>14</b>	<b>165</b>	<b>165</b>	<b>15</b>	<b>15</b>

Sumber : Kementerian Kesehatan, Profil Kesehatan Indonesia

Source : Ministry of Health, Health Profile of Indonesia

**Tabel 4.2.24** Jumlah Pasangan Usia Subur dan peserta KB Aktif menurut Kecamatan di Kota Payakumbuh, 2018  
*The Number of Eligible Couples and Family Planning Participant by Sub District in Payakumbuh Municipality, 2018*

Kecamatan / Sub District	Jumlah PUS / Eligible Couples	Peserta KB Aktif/ Active Family Planning Participant				
		IUD	MOW	MOP	Kondom/ Condom	
(1)	(2)	(3)	(4)	(5)	(6)	
1 . Payakumbuh Barat	7 089	968	192	12	333	
2 . Payakumbuh Timur	3 927	659	114	15	109	
3 . Payakumbuh Utara	4 809	535	121	30	515	
4 . Payakumbuh Selatan	1 695	284	62	16	69	
5 . Lamposi Tigo Nagori	1 617	98	55	4	117	
<b>Jumlah/Total</b>	<b>19 137</b>	<b>2 544</b>	<b>544</b>	<b>77</b>	<b>1 143</b>	
	2017	19 740	2 717	509	77	1 094
	2016	19 016	3 288	503	91	1 092
	2015	581	93	12	307	1 282
	2014	654	169	12	294	1 282

Sumber : Dinas Pemberdayaan Perempuan, Perlindungan Anak, Pengendalian Penduduk, dan Keluarga Berencana

Source : Office of Women's Empowerment, Child Protection, Control Population and Family Planning

Tabel  
Table

4.2.24

Lanjutan  
Continued

Kecamatan/ Sub District	Peserta KB Aktif/ Active Family Planning Participant			Jumlah/ Total
	Implan/ Implant	Suntikan/ Injection	Pil/ Pill	
(1)	(7)	(8)	(9)	(10)
1. Payakumbuh Barat	203	2 715	510	12 022
2. Payakumbuh Timur	228	1 254	221	6 527
3. Payakumbuh Utara	303	1 453	366	8 132
4. Payakumbuh Selatan	58	565	104	2 853
5. Lamposi Tigo Nagori	113	644	172	2 820
<b>Jumlah/Total</b>	<b>905</b>	<b>6 631</b>	<b>1 373</b>	<b>32 354</b>
2017	969	7 386	1 291	14 043
2016	922	5 377	1 622	12 895
2015	146	131		2 538
2014	184	180		2 775

Sumber : Dinas Pemberdayaan Perempuan, Perlindungan Anak, Pengendalian Penduduk, dan Keluarga Berencana

Source : Office of Women's Empowerment, Child Protection, Control Population and Family

**Tabel 4.2.25 Jumlah Pencapaian Akseptor KB Baru dirinci per-Mix Kontrasepsi di Kota Payakumbuh, 2018**  
**The Number of Achieving New Family Planning Acceptor by Mix Contraception in Payakumbuh Municipality, 2018**

Kecamatan / Sub District	IUD / Spiral	Metode Operasi (MO)/ Operation Metode		Implant	Suntikan/ Infection
		Wanita/ Female	Pria/ Male		
(1)	(2)	(3)	(4)	(5)	(6)
1 . Payakumbuh Barat	259	37	1	82	657
2 . Payakumbuh Timur	131	1	-	77	268
3 . Payakumbuh Utara	64	60	-	63	410
4 . Payakumbuh Selatan	49	3	3	32	185
5 . Lamposi Tigo Nagori	40	4	1	38	193
<b>Jumlah/Total</b>	<b>543</b>	<b>105</b>	<b>5</b>	<b>292</b>	<b>1 713</b>
2017	680	185	8	350	1 912
2016	694	195	-	376	1 545
2015	581	93	12	307	1 282
2014	654	169	12	294	1 282

Berlanjut....  
Continious....

Tabel  
Table

4.2.25

Lanjutan  
Continued

Kecamatan / Sub District	Pil/ Pill	Kondom/ Condom	Jumlah/ Total
(1)	(7)	(8)	(9)
1. Payakumbuh Barat	98	79	177
2. Payakumbuh Timur	55	27	82
3. Payakumbuh Utara	55	41	96
4. Payakumbuh Selatan	38	32	70
5. Lamposi Tigo Nagori	43	28	71
<b>Jumlah/Total</b>	<b>289</b>	<b>207</b>	<b>496</b>
2017	941	216	4 292
2016	313	205	3 328
2015	146	131	2 538
2014	184	180	2 775

Sumber : Dinas Pemberdayaan Perempuan, Perlindungan Anak, Pengendalian Penduduk, dan Keluarga Berencana

Source : Office of Women's Empowerment, Child Protection, Control Population and Family Planning

Tabel  
Table

4.2.26

**Jumlah Pasien Rawat Jalan dirinci menurut Jenis Penyakit di RSI Ibnu Sina Payakumbuh tahun 2018**  
*The Number of outpatient by Kinds of Disease in Ibnu Sina Hospital of Payakumbuh Municipality at 2018*

Jenis Penyakit	Jumlah Pasien Rawat Jalan
(1)	(2)
1 . Gastritis	3 053
2 . Febris	1 358
3 Cardiac Heart Failure (CHF)	2 546
4 . ISPA (Infeksi Saluran Pernafasan Akut)	904
5 . <i>Diabetes Melitus (DM)</i>	2 634
6 . Hipertensi (HT)	3 195
7 . <i>Hyperireksia</i>	1 542
8 Penyakit Paru Obstruktif Kronis (PPOK)	4 247
9 Pseudopakia	1 111
10 Hyperplasia of Prostate (BPH)	898
11 Presbiopia	477
12 Stroke Iskemik	1 384
13 . <i>Gastro Enteritis Acute (GEA)</i>	830
14 DM Type II	1 743
15 . <i>Cepalgia</i>	692
16 . <i>Colik Abdomen (COLIC ABD)</i>	416
17 . <i>Dyspepsia</i>	3 174
18 . Vertigo	322
19 . <i>Vulnus Laceratum (VL)</i>	626
20 . Penyakit Lainnya	44 871
<b>Jumlah/Total</b>	<b>76 023</b>
2017	75 494
2016	68 356
2015	14 216
2014	31 651

Sumber : RS Ibnu Sina Payakumbuh

Source : Ibnu Sina Hospital of Payakumbuh Municipality



Tabel  
Table

4.2.27

**Jumlah Pasien Rawat Inap dirinci menurut Jenis Penyakit di RSI Ibnu Sina Payakumbuh tahun 2018***The Number of outpatient by Kinds of Disease in Ibnu Sina Hospital of Payakumbuh Municipality at 2018*

Jenis Penyakit	Jumlah Pasien Rawat Inap
(1)	(2)
1 . DHF(Dengue Homorrhagic Fever)	240
2 . GEA (Gastroenteritis Akut)	309
3 Gastritis Akut	419
4 . Demam Virus	155
5 . HT( Hypertensi)	287
6 . Hiperpireksia	124
7 . ISPA (Infeksi Saluran Pernafasan Atas)	25
8 CHF (Cardiac Heart Failure )	93
9 PPOK( Penyakit paru Obstruktif Kronis)	128
10 TB Paru	43
11 Vomitus	20
12 DM (Diabetes Melitus ) Type II	217
13 . Anoreksia	20
14 KDK (Kejang Demam Komplek)	52
15 . Asmattik Attack	31
16 . Dehidrasi	239
17 . Broncho Pneumonia	121
18 . Bronkitis Akut	37
19 . Anemia	116
20 . Penyakit Lainnya	2 402
<b>Jumlah/Total</b>	<b>5 078</b>
2017	2 511
2016	5 753
2015	2 235
2014	4 820

Sumber : RS Ibnu Sina Payakumbuh

Source : Ibnu Sina Hospital of Payakumbuh Municipality

Tabel  
Table

4.2.28

**Jumlah Pasien Rawat Jalan dirinci menurut 10 Jenis Penyakit  
Terbanyak di RSUD Adnan WD Payakumbuh, 2018**  
*The Number of outpatient by Top 10 of Disease in  
Payakumbuh General Hospital, 2018*

Jenis Penyakit (1)	Jumlah Pasien Rawat Jalan				
	Baru			Lama	Total
	LK (2)	PR (3)	Total (4)	(5)	Kunjungan (6)
1 . <i>Febris</i>	707	593	1 300	1 787	3 087
2 . <i>Asmatik Attack</i>	300	307	607	2 362	2 969
3 . <i>Luka Terbuka</i>	863	361	1 224	663	1 887
4 . <i>Gastritis</i>	356	454	810	870	1 617
5 . <i>Calic Abdomen</i>	244	279	523	721	1 244
6 . <i>Strake Ishemik</i>	477	451	928	54	982
7 . <i>CHF</i>	463	381	844	86	930
8 . <i>Astigmatis</i>	216	607	823	1	824
9 . <i>Dyspepsia</i>	153	234	387	327	714
10 . <i>Gastro Enteritis</i>	143	146	289	354	643
11 . <i>Lainnya</i>	16 190	20 279	36 469	70 127	106 596
<b>Jumlah/Total</b>	<b>20 112</b>	<b>24 092</b>	<b>44 204</b>	<b>77 352</b>	<b>121 493</b>
	14 513	16 844	31 357	83 193	114 550
	14 846	18 086	32 932	69 008	101 940
	14 503	17 647	32 150	67 310	99 460
	10 727	14 443	25 170	54 064	79 234

Sumber : RSUD dr.Adnan WD Payakumbuh

Source : Payakumbuh General Hospital

**Tabel** 4.2.29 **Jumlah Pasien Rawat Inap dirinci menurut Jenis Penyakit di RSUD Adnan WD Payakumbuh, 2018**  
**Table** 4.2.29 **The Number of inpatient by Kinds of Disease in Payakumbuh General Hospital, 2018**

Jenis Penyakit (1)	Jumlah Pasien Rawat Inap				Total (6)
	Keluar Hidup		Keluar Mati		
	Lk (2)	Pr (3)	Lk (4)	Pr (5)	
1 . UAP	231	186	6	4	427
2 . Gastroenteritis	205	200	-	3	410
3 . Dyspepsia	111	232	2	-	345
4 . Gastritis Akut	126	207	-	-	341
5 . Dengue hemorgic Fever	125	127	3	-	256
6 . Stroke	108	103	5	9	225
7 . Demam Virus	107	102	-	-	210
8 . Trauma Capitis Ringan	124	79	-	1	204
9 . Febris Convusion	106	89	1	1	196
10 . Kontraksi	-	194	-	-	194
11 . Penyakit Lainnya	87	88	5	3	183
<b>Jumlah/ total</b>	<b>1 330</b>	<b>2 937</b>	<b>1 633</b>	<b>55</b>	<b>3 020</b>
2017	3 948	5 613	205	162	9 928
2016	4 371	5 703	201	208	10 483
2015	4 141	5 443	194	203	9 981
2014	4 334	6 131	253	224	10 942

Sumber : RSUD dr.Adnan WD Payakumbuh  
 Source : Payakumbuh General Hospital

**Tabel** 4.2.30 Jumlah Pasien menurut Jenis kunjungan di RSUD Adnan WD Payakumbuh Tahun 2018  
**Table** 4.2.30 *Number of Patients by Type of Visit at Adnan WD Payakumbuh Hospital in 2018*

Tahun	Jumlah Kunjungan			Total
	Rawat Jalan	Rawat Inap	IGD	
(1)	(2)	(3)	(4)	(5)
2015	81 220	10 887	19 179	111 286
2016	90 498	10 604	20 120	121 222
2017	96 149	10 646	18 555	125 350
2018	107 130	11 241	25 382	143 753

Sumber : RSUD dr.Adnan WD Payakumbuh

Source : Payakumbuh General Hospital

**Tabel** 4.2.31 Jumlah Pasien menurut Jenis Pengunjung di RSUD Adnan  
**Table** 4.2.31 Jumlah Pasien menurut Jenis Pengunjung di RSUD Adnan  
 WD Payakumbuh Tahun 2018  
*Number of Patients by Type of Visitors in Adnan WD  
 Public Hospital Payakumbuh in 2018*

Tahun	Jumlah Pengunjung		Total
	Baru	Lama	
(1)	(2)	(3)	(5)
2015	32 709	59 790	92 499
2016	32 871	70 058	102 929
2017	31 374	82 902	114 276
2018	44 860	78 459	123 319

Sumber : RSUD dr.Adnan WD Payakumbuh

Source : Payakumbuh General Hospital

## 4.3 AGAMA/RELIGION

**Tabel 4.3.1** Jumlah Penduduk menurut Kecamatan dan Agama yang Dianut di Kota Payakumbuh, 2018  
*Population by Sub District and Religion in Payakumbuh Municipality, 2018*

Kecamatan <i>Sub District</i>	Islam <i>Islam</i>	Protestan <i>Christian</i>	Katolik <i>Catholic</i>	Hindu <i>Hindu</i>	Budha <i>Buddha</i>	Lainnya <i>Other</i>
(1)	(2)	(3)	(4)	(5)	(6)	(7)
Payakumbuh Barat	47 883	251	238	11	111	-
Payakumbuh Timur	27 346	147	33	-	-	-
Payakumbuh Selatan	11 625	99	5	-	4	-
Payakumbuh Utara	36 353	30	132	-	-	-
Lamposi Tigo Nagori	9 424	9	-	-	23	-
<b>Payakumbuh</b>	<b>132 611</b>	<b>536</b>	<b>408</b>	<b>11</b>	<b>138</b>	<b>-</b>

Sumber: Kantor Kementerian Agama Kota Payakumbuh

Source: *Ministry Religious Affairs of Payakumbuh Municipality*

**Tabel 4.3.2 Jumlah Tempat Peribadatan Menurut Kecamatan di Kota Payakumbuh 2018**  
**Table** **Number of Worship Facilities by Sub District in Payakumbuh Municipality, 2018**

Kecamatan Sub District	Masjid Mosque	Mushola Mushola	Gereja		Pura Temple	Vihara Vihara
			Protestan Christian Church	Katholik Catholic Church		
(1)	(2)	(3)	(4)	(5)	(6)	(7)
Payakumbuh Barat	29	103	-	-	-	-
Payakumbuh Timur	17	70	-	-	-	-
Payakumbuh Selatan	8	35	-	-	-	-
Payakumbuh Utara	24	63	-	1	-	-
Lamposi Tigo Nagori	6	9	-	-	-	-
<b>Payakumbuh</b>	<b>84</b>	<b>280</b>	<b>-</b>	<b>1</b>	<b>-</b>	<b>-</b>

Sumber: Kantor Kementerian Agama Kota Payakumbuh

Source: Ministry Religious Affairs of Payakumbuh Municipality

**Tabel 4.3.2** Jumlah Ulama, Mubalig, Khatib, Penyuluh Agama menurut Pendidikan di Kota Payakumbuh, 2018

*The Number of Scholar, Preacher, Preacher of Mosque, Religious Teachers by Educational Level in Payakumbuh Municipality, 2018*

Pendidikan/ Education Level	Ulama/ Scholar	Mubalig/ Preacher	Khatib/ Preacher of Mosque	Penyuluh Agama/ Religious Teacher
(1)	(2)	(3)	(4)	(5)
1 . Di bawah SD	-	-	-	-
2 . SD	-	-	-	-
3 . SLTP	1	3	-	-
4 . SLTA	19	122	65	30
5 . Sarjana Muda	4	22	9	1
6 . Sarjana	10	107	75	36
<b>Jumlah/Total</b>	<b>34</b>	<b>254</b>	<b>149</b>	<b>67</b>

Sumber : Kantor Kementerian Agama Kota Payakumbuh

Source : Ministry Religious Affairs of Payakumbuh Municipality



**Tabel 4.3.4 Jumlah Ulama, Mubalig, Khatib, Penyuluh Agama menurut Golongan Umur di Kota Payakumbuh, 2018**  
***The Number of Scholar, Preacher, Preacher of the Mosque, Religious Teacher by Age Group in Payakumbuh Municipality, 2017***

Golongan Umur / Age Group	Ulama/ Scholar	Mubalig/ Preacher	Khatib/ Preacher of Mosque	Penyuluh Agama/ Religious Teacher
(1)	(2)	(3)	(4)	(5)
1 . 16 - 25	-	8	12	1
2 . 26 - 50	15	143	78	55
3 . 51 ke atas	19	103	59	11
<b>Jumlah/Total</b>	<b>34</b>	<b>254</b>	<b>149</b>	<b>67</b>

Sumber : Kantor Kementrian Agama Kota Payakumbuh

Source : Ministry Religious Affairs of Payakumbuh Municipality

**Tabel 4.3.5** Jumlah Jemaah Haji yang Diberangkatkan ke Tanah Suci dirinci menurut Jenis Kelamin di Kota Payakumbuh, 2018  
*The Number of Member Pilgrimage to Mecca by Sex in Payakumbuh Municipality, 2018*

Kecamatan <i>Sub District</i>	Jumlah Jemaah haji/ <i>Number of Pilgrimage</i>		
	Laki-laki <i>Male</i>	Perempuan <i>Female</i>	Jumlah <i>Total</i>
(1)	(2)	(3)	(4)
1 . Payakumbuh Barat	58	73	131
2 . Payakumbuh Timur	25	41	66
3 . Payakumbuh Utara	31	46	77
4 . Payakumbuh Selatan	4	11	15
5 . Lamposi Tigo Nagori	2	5	7
<b>Jumlah/<i>Total</i></b>	<b>120</b>	<b>176</b>	<b>296</b>

Sumber : Kantor Kementerian Agama Kota Payakumbuh

Source : *Ministry Religious Affairs of Payakumbuh Municipality*

**Tabel 4.3.6** Jumlah Jemaah Haji yang Diberangkatkan ke Tanah Suci dirinci menurut Golongan Umur dan Kecamatan di Kota Payakumbuh, 2018

*The Number of Member Pilgrimate to Mecca by Age Group and Sub District in Payakumbuh Municipality, 2018*

Kecamatan / Sub District	Golongan Umur/ Age Group		
	5 - 25	26 - 50	51 keatas
(1)	(2)	(3)	(4)
1 . Payakumbuh Barat	1	37	93
2 . Payakumbuh Timur	1	15	50
3 . Payakumbuh Utara	-	19	58
4 . Payakumbuh Selatan	-	-	15
5 . Lamposi Tigo Nagori	-	1	6
<b>Jumlah/Total</b>	<b>2</b>	<b>72</b>	<b>222</b>

Sumber : Kantor Kementerian Agama Kota Payakumbuh

Source : Ministry Religious Affairs of Payakumbuh Municipality

**Tabel 4.3.7** Jumlah Jemaah Haji yang Diberangkatkan ke Tanah Suci dirinci Menurut Pendidikan dan Kecamatan di Kota Payakumbuh, 2018  
*The Number of Member Pilgrimage to Mecca by Educational and Sub District in Payakumbuh Municipality, 2018*

Kecamatan / Sub District	SD ke bawah/ Elementary School and Less	SLTP/ Junior High School	SLTA/ Senior High School	Akademi/ Universitas University
(1)	(2)	(3)	(4)	(5)
1 Payakumbuh Barat	16	10	45	60
2 Payakumbuh Timur	10	1	19	36
3 Payakumbuh Utara	12	9	19	37
4 Payakumbuh Selatan	1	1	7	6
5 Lamposi Tigo Nagori	-	1	3	3
<b>Jumlah/Total</b>	<b>39</b>	<b>22</b>	<b>93</b>	<b>142</b>

Sumber : Kantor Kementerian Agama Kota Payakumbuh

Source : Ministry Religious Affairs of Payakumbuh Municipality

**Tabel 4.3.8** Jumlah Jemaah Haji yang Diberangkatkan ke Tanah Suci dirinci menurut Pekerjaan di Kota Payakumbuh, 2018  
*The Number of Member Pilgrimage to Mecca by Occupation in Payakumbuh Municipality, 2018*

Kecamatan / Sub District	Tani/ Farmer	Dagang/ Trader	Pegawai/ Pensiun/ Civil Servant/ Pension	ABRI/Veteran/ Military/ Veteran	Lainnya/ Others
(1)	(2)	(3)	(4)	(5)	(6)
1 Payakumbuh Barat	2	22	63	1	43
2 Payakumbuh Timur	2	11	34	1	18
3 Payakumbuh Utara	2	15	35	-	25
4 Payakumbuh Selatan	-		8	2	5
5 Lamposi Tigo Nagori	-	-	3	-	4
<b>Jumlah/Total</b>	<b>6</b>	<b>48</b>	<b>143</b>	<b>4</b>	<b>95</b>

Sumber : Kantor Kementerian Agama Kota Payakumbuh

Source : Ministry Religious Affairs of Payakumbuh Municipality

**Tabel 4.3.9** Jumlah Pendaftar Haji di Kota Payakumbuh, 2018  
**Table** *The Number of Registered Pilgrimage to Mecca in Payakumbuh Municipality, 2018*

Bulan/ Month	Jumlah/ Total
(1)	(2)
1 . Januari/January	85
2 . Februari/February	37
3 . Maret/March	51
4 . April/April	40
5 . Mei/May	35
6 . Juni/June	25
7 . Juli/July	52
8 . Agustus/August	86
9 . September/September	58
10 . Oktober/October	54
11 . November/November	33
12 . Desember/December	42
<b>Jumlah/Total</b>	<b>598</b>

Sumber : Kantor Kementerian Agama Kota Payakumbuh

Source : Ministry Religious Affairs of Payakumbuh Municipality

**Tabel 4.3.10** Jumlah Peristiwa Nikah menurut Kecamatan di Kota Payakumbuh, 2018  
**Table** The Number of Marriage by Sub District in Payakumbuh Municipality, 2018

Kecamatan / Sub District	Peristiwa Nikah/ Married
(1)	(2)
1 . Payakumbuh Barat	486
2 . Payakumbuh Timur	211
3 . Payakumbuh Utara	247
4 . Payakumbuh Selatan	118
5 . Lamposi Tigo Nagori	90
<b>Jumlah/Total</b>	<b>1 152</b>

Sumber : Kantor Kementerian Agama Kota Payakumbuh

Source : Ministry Religious Affairs of Payakumbuh Municipality

**Tabel 4.3.11** Jumlah Perkara yang Diterima oleh Pengadilan Agama di Kota Payakumbuh, 2018

*Table*

*The Number of Case that were Accepted by Religious Court in Payakumbuh Municipality, 2018*

Kecamatan/ Sub District	Cerai Gugat/ Divorce	Cerai Talak/ Divorce	Izin Poligami/ Polygamy	Pengesahan Nikah/ Attestation of Marriage	Wali Adhal/ Guardian Adhal	Kewarisan/ Heritage
(1)	(2)	(3)	(4)	(5)	(6)	(7)
1 Payakumbuh Barat	106	35	-	7	1	1
2 Payakumbuh Timur	45	6	-	3	2	-
3 Payakumbuh Utara	59	18	-	5	-	3
4 Payakumbuh Selatan	17	2	-	6	-	-
5 Lamposi Tigo Nagori	15	5	-	1	1	-
<b>Jumlah/Total</b>	<b>242</b>	<b>66</b>	<b>-</b>	<b>22</b>	<b>4</b>	<b>4</b>
2017	222	77	-	-	1	4
2016	230	67	-	31	-	-
2015	174	53	1	21	5	3
2014	341	120	1	86	3	7

Catatan : \*)Wilayah kerja Pengadilan Agama Kota Payakumbuh termasuk 5 kecamatan di Kab. Lima Puluh Kota

Sumber : Pengadilan Agama Kota Payakumbuh

Source : Religious Court of Payakumbuh Municipality



**Tabel 4.3.11 Lanjutan**  
**Table Continued**

Kecamatan/ Sub District	Pengang- katan Anak/ Adoption	Pembatalan Nikah/ Annulment of Marriage	Perwalian/ Guardianship	Asal Usul Anak/ Origin of The Child	Dispensasi Nikah/ Dispensation of Marriage
(1)	(8)	(9)	(10)	(11)	(12)
1 Payakumbuh Barat	-	-	8	-	1
2 Payakumbuh Timur	-	-	-	-	-
3 Payakumbuh Utara	-	-	-	-	3
4 Payakumbuh Selatan	-	-	1	-	-
5 Lamposi Tigo Nagori	-	-	-	-	2
<b>Jumlah/Total</b>	-	-	<b>9</b>	-	<b>6</b>
2017	-	-	14	-	16
2016	-	-	11	-	-
2015	-	-	12	-	6
2014	-	-	-	3	14

Catatan : \*)Wilayah kerja Pengadilan Agama Kota Payakumbuh termasuk 5 kecamatan di Kab.Lima Puluh Kota

Sumber : Pengadilan Agama Kota Payakumbuh

Source : Religious Court of Payakumbuh Municipality

**Tabel 4.3.12** Jumlah Perkara yang Diselesaikan oleh Pengadilan Agama Kota Payakumbuh, 2018  
*The Number of Case that were Finished by Religious court in Payakumbuh Municipality at 2018*

Kecamatan / Sub District	Dikabul- kan	Ditolak	Dicabut	Digugurkan	Tidak diterima	Dicoret
(1)	(2)	(3)	(4)	(5)	(6)	(7)
1 Payakumbuh Barat	132	5	15	4	2	3
2 Payakumbuh Timur	44	3	5	2	1	2
3 Payakumbuh Utara	76	2	6	1	1	-
4 Payakumbuh Selatan	27	1	2	1	-	-
5 Lamposi Tigo Nagori	25	1	3	1	-	-
<b>Jumlah/Total</b>	<b>304</b>	<b>12</b>	<b>31</b>	<b>9</b>	<b>4</b>	<b>5</b>
2017	427	5	11	12	2	2
2016	317	3	17	1	4	1
2015	264	4	9	2	6	2
2014	524	12	25	6	6	2

Catatan : \*)Wilayah kerja Pengadilan Agama Kota Payakumbuh termasuk 5 kecamatan di Kab. Lima Puluh Kota

Sumber : Pengadilan Agama Kota Payakumbuh

Source : Religious Court of Payakumbuh Municipality

**Tabel 4.3.13** Faktor Penyebab Perceraian yang telah Diputuskan di Pengadilan Agama Kota Payakumbuh, 2018

*The Causal Factor of Divorce that were Decided by Religious Court in Payakumbuh Municipality at 2018*

Kecamatan / Sub District	KDRT	Ekonomi	Tidak ada tanggung jawab	Tidak ada keharmonisan	Poligami Tidak Sehat
(1)	(2)	(3)	(4)	(5)	(6)
1 Payakumbuh Barat	6	83	2	5	1
2 Payakumbuh Timur	2	37	1	-	-
3 Payakumbuh Utara	-	62	5	2	-
4 Payakumbuh Selatan	-	23	2	1	-
5 Lamposi Tigo Nagori	-	21	4	2	-
<b>Jumlah/ Total</b>	<b>8</b>	<b>226</b>	<b>14</b>	<b>10</b>	<b>1</b>
2017	8	134	55	60	1
2016	14	97	49	164	-
2015	4	91	42	52	6
2014	29	178	28	60	13

Catatan : \*)Wilayah kerja Pengadilan Agama Kota Payakumbuh termasuk 5 kecamatan di Kab. Lima Puluh Kota

Sumber : Pengadilan Agama Kota Payakumbuh

Source : Religious Court of Payakumbuh Municipality

**Tabel**      **4.3.13**      **Lanjutan**  
**Table**                      **Continued**

Kecamatan/ Sub District	Cemburu	Gangguan Pihak ketiga	Krisis Akhlak	Jumlah
(1)	(7)	(8)	(9)	(10)
1 Payakumbuh Barat	-	9	-	106
2 Payakumbuh Timur	-	2	-	42
3 Payakumbuh Utara	-	3	-	72
4 Payakumbuh Selatan	-	1	-	27
5 Lamposi Tigo Nagori	-	1	-	28
<b>Jumlah/Total</b>	-	<b>16</b>	-	<b>275</b>
2017	7	27	7	299
2016	-	-	6	330
2015	12	-	13	220
2014	32	81	40	461

Catatan : \*)Wilayah kerja Pengadilan Agama Kota Payakumbuh termasuk 5 kecamatan di Kab. Lima Puluh Kota

Sumber : Pengadilan Agama Kota Payakumbuh

Source : Religious Court of Payakumbuh Municipality

## 4.4 KRIMINALITAS/CRIME

**Tabel 4.4.1 Banyaknya Kecelakaan Lalu Lintas yang terjadi dalam Wilayah Kota Payakumbuh, 2018**  
**The Number of Traffic Accident that were Occurred in Payakumbuh Municipality Area, 2018**

Bulan/ Month	Jumlah Kecelakaan/ Case Number	Korban/ Victim			Kerugian Materi/ Material Losses (Rp.000)
		Meninggal Dunia/ Death	Luka Berat/ Seriously Injured	Luka Ringan/ Slightly Injured	
(1)	(2)	(3)	(4)	(5)	(6)
1 Januari/January	12	5	1	9	16 500
2 Pebruari/February	8	4	1	9	6 750
3 Maret/March	7	-	1	13	3 750
4 April/April	12	2	5	12	9 600
5 Mei/May	5	2	-	5	7 400
6 Juni/June	8	3	1	9	8 950
7 Juli/July	9	2	-	11	91 100
8 Agustus/August	7	2	1	10	19 400
9 September/September	9	2	-	16	4 650
10 Oktober/October	12	1	3	15	3 115
11 Nopember/November	7	1	1	9	30 200
12 Desember/December	7	-	4	5	3 350
<b>Jumlah/Total</b>	<b>103</b>	<b>24</b>	<b>18</b>	<b>123</b>	<b>204 765</b>
2017	122	21	71	112	152 350
2016	126	34	87	114	215 100
2015	106	19	94	91	203 880
2014	132	25	119	99	203 750

Catatan/Notes : Data termasuk 5 kecamatan wilayah Kab. Lima Puluh Kota

Sumber : Polres Kota Payakumbuh

Source : The District of Police Payakumbuh Municipality

**Tabel 4.4.2 Banyaknya Pelanggaran Lalu Lintas yang terjadi dalam Wilayah Kota Payakumbuh, 2018**  
**The Number of Traffic Violation that were Occurred in Payakumbuh Municipality Area, 2018**

Bulan/ Month	Jumlah/ Total	
	Pelanggaran/ Case	Denda/ Fine (Rp.000)
(1)	(2)	(3)
1 . Januari/January	773	24 815
2 . Pebruari/February	879	29 485
3 . Maret/March	473	32 115
4 . April/April	1 157	28 205
5 . Mei/May	1 118	50 015
6 . Juni/June	168	13 675
7 . Juli/July	368	4 170
8 . Agustus/August	633	20 985
9 . September/September	624	13 995
10 . Oktober/October	585	24 730
11 . Nopember/November	890	35 760
12 . Desember/December	203	11 530
<b>Jumlah/Total</b>	<b>7 871</b>	<b>289 480</b>
	2017	8 731
	2016	10 201
	2015	1 398 350
	2014	117 349

Catatan/Notes : Data termasuk 5 kecamatan wilayah Kab. Lima Puluh Kota

Sumber : Polres Kota Payakumbuh

Source : The District of Police Payakumbuh Municipality

**Tabel 4.4.3 Banyaknya SIM yang Dikeluarkan oleh Polres Kota Payakumbuh Dirinci per Bulan, 2018**  
***The Number of Driving License was Processed by Month of Police Payakumbuh Municipality, 2018***

Bulan/ Month	B1	B2	A	C	D
(1)	(2)	(3)	(4)	(5)	(6)
1 Januari/January	32	11	794	1 269	-
2 Pebruari/February	20	5	574	812	-
3 Maret/March	27	7	540	917	1
4 April/April	33	10	541	789	-
5 Mei/May	17	8	621	939	-
6 Juni/June	18	8	628	848	-
7 Juli/July	23	10	696	1 090	1
8 Agustus/August	31	9	584	856	-
9 September/September	21	7	555	730	-
10 Oktober/October	26	12	521	747	1
11 Nopember/November	25	11	568	998	-
12 Desember/December	27	3	362	513	-
<b>Jumlah/Total</b>	<b>300</b>	<b>101</b>	<b>6 984</b>	<b>10 508</b>	<b>3</b>
2017	128	6	6 462	11 051	
2016	336	163	5 138	9 854	
2015	280	98	4 877	9 254	
2014	258	92	4 423	8 276	

Catatan/Notes : Data termasuk 5 kecamatan wilayah Kab. Lima Puluh Kota

Sumber : Polres Kota Payakumbuh

Source : The District of Police Payakumbuh Municipality

**Tabel 4.4.4** Jumlah Tindak Pidana dan Penyelesaiannya dirinci per bulan di Kota Payakumbuh tahun 2018  
*The Number of Criminal Case which were Accounted and Solved in Payakumbuh Municipality at 2018*

Bulan/Month	JTP/ jumlah tidak pidana	PTP/ Penyelesaian tindak pidana	Sisa
(1)	(2)	(3)	(4)
1 . Januari/January	80	24	104
2 . Pebruari/February	53	26	26
3 . Maret/March	58	21	40
4 . April/April	66	29	32
5 . Mei/May	63	25	39
6 . Juni/June	61	20	45
7 . Juli/July	60	43	14
8 . Agustus/August	82	34	40
9 . September/September	65	33	34
10 . Oktober/October	76	30	44
11 . Nopember/November	58	28	28
12 . Desember/December	68	25	42
<b>Jumlah/Total</b>	<b>790</b>	<b>338</b>	<b>488</b>
2017	722	292	430
2016	791	328	463
2015	850	588	462
2014	881	565	534

Catatan/Notes : Data termasuk 5 kecamatan wilayah Kab. Lima Puluh Kota

Sumber : Polres Kota Payakumbuh

Source : The District of Police Payakumbuh Municipality



**Tabel 4.4.5 Jumlah Perkara yang Masuk dan Diselesaikan dan Sisa Menurut Putusan pada Pengadilan Negeri Payakumbuh, 2018**  
**The Number of New Case, Solved and Residual by Decision at District of Court Payakumbuh, 2018**

Bulan/ Month	Jenis Perkara/ Case					
	Perdata/ Civil		Pidana/ Criminal			
	Gugatan/ Claim	Permohonan/ Petition	Biasa/ Ordinary	Cepat/ Quick	Lalu Lintas/ Traffic	Anak/ Childhood
(1)	(2)	(3)	(4)	(5)	(6)	(7)
1 . Sisa Tahun Lalu/ Residual of Last Year	14	-	38	-	-	1
2 . Masuk Tahun Ini/ Entry This Year	22	89	172	18	7 500	3
3 . Putus Tahun Ini/ Solved This Year	15	89	182	18	7 500	4
4 . Sisa Tahun ini/ Residual of This Year	21	-	28	-	-	-

Catatan/Notes : Data termasuk 5 kecamatan wilayah Kab. Lima Puluh Kota

Sumber : Pengadilan Negeri Kota Payakumbuh

Source : The District of Court Payakumbuh Municipality

**Tabel 4.4.6** Jumlah Perkara Pidana yang Diselesaikan Menurut Jenisnya pada Pengadilan Negeri Payakumbuh, 2018  
*The Number of Solved Case by Kind at The District of Court Payakumbuh Municipality, 2018*

Bulan/ Month	Pelanggaran Lalu lintas/ Traffic Violations	Pidana Biasa dan Khusus/ Ordinary and Special Crime			
		Pencurian/ Theft	Penganiayaan/ Persecution	lainnya/Ot hers	Narkotika/ Narkotics
(1)	(2)	(3)	(4)	(5)	(6)
1 . Januari/January	481	3	1	10	13
2 . Pebruari/February	804	1	4	2	16
3 . Maret/March	711	9	1	5	5
4 . April/April	792	2	-	1	11
5 . Mei/May	1 314	6	-	9	3
6 . Juni/June	265	-	1	2	2
7 . Juli/July	102	11	-	8	2
8 . Agustus/August	626	6	-	8	4
9 . September/September	603	4	3	5	6
10 . Oktober/October	554	1	5	7	8
11 . Nopember/November	966	6	4	12	10
12 . Desember/December	282	4	1	32	3
<b>Jumlah/Total</b>	<b>7 500</b>	<b>53</b>	<b>20</b>	<b>101</b>	<b>83</b>
2017	7 550	54	15	75	63
2016	8 116	28	16	48	67
2015	4 989	36	9	47	58
2014	3 343	36	35	45	41

Catatan/Notes : Data termasuk 5 kecamatan wilayah Kab. Lima Puluh Kota

Sumber : Pengadilan Negeri Kota Payakumbuh

Source : The District of Court Payakumbuh Municipality

**Tabel 4.4.7 Jumlah Perkara Pidana yang Diselesaikan menurut Bulan dan Jenis Hukuman pada Pengadilan Negeri Payakumbuh, 2018**  
**The Number of Finished Cases by Month and Punishment Type at The District of Court Payakumbuh Municipality, 2018**

Bulan/ Month	Pelanggaran Lalu Lintas / Traffic Violations	Pidana Biasa dan Khusus/ Ordinary and Special Crime				Jumlah/ Total
	Denda/ Fine	Penjara/ Jail	Kurungan / Jail	Denda/ Fine	Bebas/ Free	
(1)	(2)	(3)	(4)	(5)	(6)	(7)
1 . Januari/January	481	27	-	11	-	38
2 . Pebruari/February	804	21	-	10	-	31
3 . Maret/March	711	21	-	7	-	28
4 . April/April	792	14	-	11	-	25
5 . Mei/May	1314	18	-	6	-	24
6 . Juni/June	265	5	-	3	-	8
7 . Juli/July	102	21	-	2	-	23
8 . Agustus/August	626	18	-	6	-	24
9 . September/September	603	21	-	2	-	23
10 . Oktober/October	554	18	-	7	-	25
11 . Nopember/November	966	30	-	8	-	38
12 . Desember/December	282	33	-	9	-	42
<b>Jumlah/Total</b>	<b>7500</b>	<b>247</b>	<b>-</b>	<b>82</b>	<b>-</b>	<b>329</b>
2017	7550	182	-	62	5	249
2016	8116	187	-	28	-	215
2015	4989	148	6	40	1	195

Catatan/Notes : Data termasuk 5 kecamatan wilayah Kab. Lima Puluh Kota

Sumber : Pengadilan Negeri Kota Payakumbuh

Source : The District of Court Payakumbuh Municipality

**Tabel 4.4.8** Jumlah Perkara Pidana yang Diselesaikan menurut Bulan dan sikap Terhadap Putusan pada Pengadilan Negeri Payakumbuh, 2018  
**Table** The Number of Finished Cases by Month and Reaction to Decision at The District of Court Payakumbuh Municipality, 2018

Bulan/ Month	Pelanggaran Lalu Lintas/ Traffic Violations		Pidana Biasa dan Khusus/ Ordinary and Special Crime			
	menerima/ Accepted	menerima/ Accepted	Banding/ Appeal	Kasasi/ Cassation	PK/ Jurnal Review	Grasi/ Clemency
(1)	(2)	(3)	(4)	(5)	(6)	(7)
1 . Januari/January	481	25/12	1/6	0/1	-	-
2 . Pebruari/February	804	21/12	5/3	0/0	-	-
3 . Maret/March	711	18/15	2/2	1/1	-	-
4 . April/April	792	13/8	1/5	0/6	-	-
5 . Mei/May	1 314	18/15	0/0	1/1	-	-
6 . Juni/June	265	5/5	0/0	0/0	-	-
7 . Juli/July	102	21/14	0/1	0/3	-	-
8 . Agustus/August	626	18/17	0/1	0/0	-	-
9 . September/September	603	17/10	1/1	0/0	-	-
10 . Oktober/October	554	18/13	1/3	0/1	-	-
11 . Nopember/November	966	31/20	0/2	1/0	-	-
12 . Desember/December	282	32/16	1/3	1/2	-	-
<b>Jumlah/Total</b>	<b>7 500</b>	<b>237/157</b>	<b>12/27</b>	<b>3/15</b>	-	-
2017	7 550	174	16	16	-	-
2016	8 116	144	15	5	-	-
2015	4 989	137	13	10	-	-

Catatan/Notes : Data termasuk 5 kecamatan wilayah Kab. Lima Puluh Kota

Sumber : Pengadilan Negeri Kota Payakumbuh

Source : The District of Court Payakumbuh Municipality

**Tabel** 4.4.9 Jumlah Terdakwa yang Diselesaikan Perkaranya Menurut Bulan pada Pengadilan Negeri Payakumbuh, 2018  
**Table** *The Number of Defendant that were Solved their Case by Month in The District of Court Payakumbuh Municipality, 2018*

Bulan/ Month	Dewasa/ Adult		Anak/ Childhood	Jumlah/ Total
	Laki-Laki/ Male	Perempuan/ Female		
(1)	(2)	(3)	(4)	(5)
1 . Januari/January	23	3	1	27
2 . Pebruari/February	21	-	-	23
3 . Maret/March	18	2	-	20
4 . April/April	12	2	-	14
5 . Mei/May	17	1	-	18
6 . Juni/June	5	-	-	5
7 . Juli/July	21	-	-	21
8 . Agustus/August	16	2	-	18
9 . September/Septembe	21	2	2	25
10 . Oktober/October	21	2	2	25
11 . Nopember/Novembe	22	-	-	32
12 . Desember/December	36	4	-	40
<b>Jumlah/Total</b>	<b>233</b>	<b>30</b>	<b>5</b>	<b>268</b>
2017	181	17	9	207
2016	197	29	5	231
2015	193	35	8	236

Catatan/Notes : Data termasuk 5 kecamatan wilayah Kab. Lima Puluh Kota  
 Sumber : Pengadilan Negeri Kota Payakumbuh  
 Source : The District of Court Payakumbuh Municipality

**Tabel 4.4.10** Jumlah Perkara Perdata yang Diselesaikan Menurut Bulan dan Sikap Para Pihak pada Pengadilan Negeri Payakumbuh, 2018  
*The Number of Civil Case that were Solved by Month and Suspect Reaction at The District of Court Payakumbuh Municipality, 2018*

Bulan/ Month	Klasifikasi Perkara/ Classification of Case	menerima / Accepted	Banding/ Appeal	Kasasi/ Cassation	Peninjauan Kembali/ Jurnal Review	Eksekusi/ Execution	Jumlah/ Total
(1)	(2)	(3)	(4)	(5)	(6)	(7)	(8)
1. Januari/ January	Tanah	-	2	2	-	2	6
2. Pebruari/ February	Tanah	-	1	1	-	-	2
3. Maret/ March	Tanah	-	-	2	-	-	2
4. April/ April	Tanah	-	-	-	-	-	-
5. Mei/ May	Tanah	1	-	-	-	-	1
	Lain-lain	1	-	-	-	-	1
6. Juni/ June	Tanah	-	-	-	-	-	-
7. Juli/ July	Tanah	-	-	2	-	-	2
8. Agustus/ August	Tanah	-	1	-	-	-	1
9. September/ September	Tanah	-	-	-	-	-	-
10. Oktober/ October	Tanah	-	2	-	-	-	2
	Hutang-Piutang	1	-	-	-	-	1
11. Nopember/ November	Tanah	-	-	-	-	-	-
	Hutang-Piutang	1	-	-	-	-	-
12. Desember/ December	Tanah	-	2	2	-	-	4
<b>Jumlah/Total</b>		<b>4</b>	<b>8</b>	<b>9</b>	<b>-</b>	<b>2</b>	<b>22</b>
	2017	15	14	5	1	8	43
	2016	24	9	12	1	4	50
	2015	19	19	17	2	3	60

Catatan/Notes : Data termasuk 5 kecamatan wilayah Kab. Lima Puluh Kota

Sumber : Pengadilan Negeri Kota Payakumbuh

Source : The District of Court Payakumbuh Municipality

**Tabel 4.4.11** Banyaknya Narapidana berdasarkan Putusan Pengadilan menurut Jenis Tindak Pidana, 2018  
*The Number of Prisoner Based on Decision by the Court by Kinds of Criminal Case, 2018*

	Bulan/ Month	Kejahatan/ Crime	Pelanggaran/ Violation	Jumlah/ Total
	(1)	(2)	(3)	(4)
1	Januari/January	303	-	303
2	Pebruari/February	305	1	306
3	Maret/March	298	1	299
4	April/April	302	4	306
5	Mei/May	324	2	326
6	Juni/June	323	1	324
7	Juli/July	323	1	324
8	Agustus/August	319	-	319
9	September/September	316	-	316
10	Oktober/October	334	-	334
11	Nopember/November	309	3	312
12	Desember/December	309	1	310
	<b>Jumlah/Total</b>	<b>309</b>	<b>1</b>	<b>310</b>
	2017	296	3	299
	2016	278	3	281
	2015	222	1	223
	2014	205	4	209

Sumber : Lembaga Pemasyarakatan Kota Payakumbuh

Source : Correctional Facility of Payakumbuh Municipality

**Tabel 4.4.12 Banyaknya Tambahannya Narapidana Berdasarkan Putusan Pengadilan menurut Jenis Kejahatan/Pelanggaran dan Jenis Kelamin, 2018**  
**The Number of Prisoner Addition Based on Decision by the Court by Kinds of Misdemeanor and Sex, 2018**

	Kejahatan/Pelanggaran <i>Crime/Violation</i>	Laki-Laki/ <i>Male</i>	Perempuan/ <i>Female</i>	Jumlah/ <i>Total</i>
	(1)	(2)	(3)	(4)
1	Politik	-	-	-
2	Terhadap Kepala Negara	-	-	-
3	Terhadap Ketertiban umum	14	-	14
4	Pembakaran	-	-	-
5	Penyuapan	-	-	-
6	Mata uang	-	-	-
7	Pemalsu surat	-	-	-
8	Kesusilaan	-	-	-
9	Perjudian	35	-	35
10	Penculikan	-	-	-
11	Pembunuhan	-	-	-
12	Penganiayaan	8	-	8
13	Pencurian	55	-	55
14	Perampokan	1	-	1
15	Memeras/mengancam	1	-	1
16	Penggelapan	6	-	6
17	Penipuan	2	-	2
18	Merusak barang	-	-	-
19	Penadahan	-	-	-
20	Pengeroyokan	-	-	-
21	Ekonomi	1	-	1
22	Subversi	-	-	-
23	Pembuangan bayi	-	-	-
24	Narkotika	167	-	167
25	Psikotropika	2	-	2
26	Korupsi	3	-	3
27	Lalu Lintas	9	-	9
28	UU No. 41/99	-	-	-
29	Perlind.anak UU No.23 /2002	6	-	6
30	KDRT UU No.23/2004	-	-	-
31	SENPI UU Drt No.12 / 1951	-	-	-
32	Perlindungan konsumen	-	-	-
	<b>Jumlah/Total</b>	<b>310</b>	<b>-</b>	<b>310</b>
	2017	293	-	299
	2016	281	-	281
	2015	214	-	214
	2014	204	-	204

Sumber : Lembaga Pemasyarakatan Kota Payakumbuh

Source : Correctional Facility of Payakumbuh Municipality



**Tabel 4.4.13** Jenis Kejahatan menurut Status dan Jenis Kejahatan di Kota Payakumbuh, 2018  
*The Number of Crime by Status and Type of Crime in Payakumbuh Municipality, 2018*

Kejahatan/ <i>Crime</i>	Status/ <i>Status</i>		Jumlah/ <i>Total</i>
	Narapidana/ <i>Convict</i>	Tahanan/ <i>Prisoner</i>	
(1)	(2)	(3)	(4)
1 Politik	-	-	-
2 Terhadap Kepala Negara	-	-	-
3 Terhadap Ketertiban umum	2	-	2
4 Pembakaran	-	-	-
5 Penyipuan	-	-	-
6 Mata uang	-	-	-
7 Pemalsu surat	-	-	-
8 Kesusilaan	-	-	-
9 Perjudian	16	12	28
10 Penculikan	-	-	-
11 Penganiayaan	2	2	4
12 Pencurian	38	19	57
13 Perampokan	-	-	-
14 Memeras/mengancam	-	-	-
15 Penggelapan	2	4	6
16 Penipuan	-	-	-
17 Merusak barang	-	-	-
18 Penadahan	-	-	-
19 Pengeroyokan	-	-	-
20 Ekonomi	-	-	-
21 Subversi	-	-	-
22 Pembuangan bayi	-	-	-
23 Narkotika	128	37	165
24 Psikotropika	-	-	-
25 Korupsi	1	1	2
26 Lalu Lintas	2	4	6
27 UU No. 41/99	-	-	-
28 Perlindungan Anak	33	7	40
29 Minyak & Gas Bumi	-	-	-
30 KDRT	-	-	-
31 SENPI	-	-	-
32 Pembunuhan	-	-	-
33 Perlindungan Konsumen	-	-	-
<b>Jumlah/Total</b>	<b>224</b>	<b>86</b>	<b>310</b>
2017	264	35	299
2016	228	53	281
2015	169	54	223
2014	165	50	215

Sumber : Lembaga Pemasyarakatan Kota Payakumbuh  
*Source : Correctional Facility of Payakumbuh Municipality*

**Tabel 4.4.14** Isi Lembaga Pemasyarakatan dirinci menurut Status Dalam Lembaga Pemasyarakatan dan Lamanya Hukuman, 2018

*The Contents of Correctional Institution by Status in Correctional Institution and Time of Punishment, 2018*

	Lama Hukuman/ Time of Punishment	Status/ Status		Jumlah/ Total
		Narapidana/ Convict	Tahanan/ Prisoner	
	(1)	(2)	(3)	(4)
1	Pidana Mati	-	-	-
2	Penjara seumur hidup	-	-	-
3	Penjara > 1 tahun (BI)	205	-	205
4	Penjara 3 - 12 bulan (B. Iia)	18	-	18
5	Penjara < 3 bulan (B. Iib)	-	-	-
6	Kurungan (B. III)	1	-	1
7	Dalam penyidikan Polisi/Kejaksaan (AI)	-	2	2
8	Dalam Penuntutan Jaksa (AII)	-	13	13
9	Tahanan Hakim Pengadilan Negeri (AIII)	-	64	64
10	Tahanan Hakim Pengadilan Tinggi (banding) AIV	-	6	6
11	Tahanan Mahkamah Agung (kasasi) AV	-	1	1
	<b>Jumlah/Total</b>	<b>224</b>	<b>86</b>	<b>310</b>
	2017	205	94	299
	2016	212	69	281
	2015	187	33	220
	2014	165	50	215

Sumber : Lembaga Pemasyarakatan Kota Payakumbuh

Source : Correctional Facility of Payakumbuh Municipality

Tabel

Table

**4.4.15 Perkembangan Jumlah Pengguna Narkoba yang Menjalani Rehabilitasi menurut Jenis Kelamin di Kota Payakumbuh, 2015-2018**  
***The Progress number of Drugs Abuse that Rehabilitated by sex in Payakumbuh Municipality 2015-2018***

	Tahun / Year	Perempuan/ Female	Laki-Laki/ Male	Jumlah/ Total
	(1)	(2)	(3)	(4)
1 .	2015	6	288	294
2 .	2016	3	116	119
3	2017	13	68	81
4	2018	8	29	37

Sumber : Badan narkotika Nasional Kota Payakumbuh

Source : National Drugs Board of Payakumbuh

**Tabel 4.4.16** Perkembangan Jumlah Penyalahguna Narkoba yang terdata menurut Kelompok Umur di Kota Payakumbuh, 2014-2018  
**Table** The Progress Number Of Recorded Drugs Abuse by Age Group in Payakumbuh Municipality, 2014-2018

	Kelompok Umur/ Age Group	Tahun/ Year				
		2014	2015	2016	2017	2018
	(1)	(2)	(3)	(4)	(5)	(6)
1 .	< 18	14	31	18	15	7
2 .	18 -25	67	180	71	38	19
3 .	26 -40	27	78	28	26	10
4 .	> 41	1	5	2	2	1
<b>Jumlah/Total</b>		<b>109</b>	<b>294</b>	<b>119</b>	<b>81</b>	<b>37</b>

Sumber : Badan narkotika Nasional Kota Payakumbuh

Source : National Drugs Board of Payakumbuh

**Tabel 4.4.17** Jumlah Penyalahgunaan Narkoba yang Menjalani Rehabilitasi Menurut kecamatan di Kota Payakumbuh, 2014-2018  
*The Number of Drags Abuse that Rehabilitated by Sub District in Payakumbuh Municipality 2014-2018*

Kecamatan/ Sub District	2014	2015	2016	2017	2018
(1)	(2)	(3)	(4)	(5)	(6)
1 . Payakumbuh Barat	51	190	73	51	17
2 . Payakumbuh Timur	20	31	17	9	8
3 . Payakumbuh Utara	22	49	15	17	8
4 . Payakumbuh Selatan	2	19	10	2	1
5 . Lamposi Tigo Nagori	14	5	4	2	3
<b>Jumlah</b>	<b>109</b>	<b>294</b>	<b>119</b>	<b>81</b>	<b>37</b>

Sumber : Badan narkotika Nasional Kota Payakumbuh

Source : National Drugs Board of Payakumbuh

**Tabel**  
**Table**

**4.4.18**

**Jumlah Lembaga Rehabilitasi Narkoba Instansi  
Pemerintah dan Komponen Masyarakat di Kota  
Payakumbuh, 2014-2018**

*Number of Drug Abuse that Rehabilitation  
Institutions Government Agencies and Community  
Components in Payakumbuh Municipality, 2014-2018*

Tahun / Year	Instansi Pemerintah	Masyarakat	Jumlah/ Total
(1)	(2)	(3)	(4)
2014	1	-	1
2015	1	1	2
2016	2	2	4
2017	3	3	6
2018	3	3	6

Sumber : Badan narkotika Nasional Kota Payakumbuh

Source : National Drugs Board of Payakumbuh

## 4.5 KEMISKINAN / POVERTY

**Tabel**  
**Table**

4.5.1

Perkembangan Indikator IPM Kota Payakumbuh 2013-2018

*The Progress of IPM and it's constituent at Payakumbuh 2013-2018*

Indikator IPM/ IPM indicator	2013	2014	2015	2016	2017	2018
(1)	(2)	(3)	(4)	(5)	(6)	(7)
1 . Angka Harapan hidup (AHH) <i>Life Expectancy (e<sup>o</sup>)</i>	72.43	72.43	72.93	73.03	73.13	73.33
2 . Harapan Lama Sekolah (HLS) <i>Expected Years of Schooling (EYS)</i>	14.13	14.80	14.21	14.22	14.22	14.24
3 . Rata Rata Lama Sekolah (RLS) <i>Means Years of Schooling (MYS)</i>	9.93	9.96	10.29	10.30	10.45	10.46
4 . Pengeluaran yang di sesuaikan <i>Adusted Expenture</i>	12.21	12.30	12.62	12.70	12.86	13.11
5 Indeks Pembangunan Manusia (IPM) <i>Human Developmet Index (HDI)</i>	76.34	76.49	74.42	77.56	77.91	78.23

Sumber : BPS Provinsi Sumatera Barat

Source : BPS-Sumatera Barat Province

**Tabel 4.5.2** Garis Kemiskinan dan Penduduk Miskin di Kota Payakumbuh,  
**Table** 2011–2018  
*Poverty Line and Number of Poor People in Payakumbuh  
 Municipality, 2011–2018*

Tahun Year	Garis Kemiskinan Poverty Line ( rupiah)	Penduduk Miskin Number of Poor People	
		Jumlah (Ribu Jiwa) Total	Persentase Percentage
(1)	(2)	(3)	(4)
2011	309 671	11,95	10,09
2012	337 237	11,00	9,00
2013	366 691	9,70	7,81
2014	385 107	8,84	7,01
2015	390 151	8,51	6,67
2016	424 233	8,35	6,46
2017	441 736	7,72	5,88
2018	462 243	7,69	5,77

Sumber/Source: Survei Sosial Ekonomi Nasional/National Socio Economic Survey



**Tabel 4.5.3 Perkembangan Indikator Indeks Gini dan Kriteria Bank Dunia di Kota Payakumbuh 2014-2018**  
**The Progress of Gini index and World Bank Criteria in Payakumbuh 2014-2018**

Tahun	Index Gini/ Gini Index	kriteria Bank Dunia/ World Bank Criteria		
		40% berpengeluaran rendah	40% berpengeluaran sedang	20% berpengeluaran tinggi
(1)	(2)	(3)	(4)	(5)
1 . 2014	0.31	21.67	37.59	40.74
2 . 2015	0.37	18.89	35.69	45.42
3 . 2016	0.34	20.07	37.24	42.68
4 . 2017	0.30	21.48	38.97	39.54
5 2018	0.30	20.17	39.00	40.83

Sumber : BPS Provinsi Sumatera Barat

Source : BPS-Sumatera Barat Province

Tabel  
Table

4.6.1

Jumlah Lembaga Kesejahteraan Sosial dan  
Penyuluhan Sosial Lisan di Kota Payakumbuh,  
2018*Number of Social Organisation and Social  
Illimination Spoken of Payakumbuh Municipality  
2018*

Kecamatan / Sub District	Karang Taruna	Lembaga Kesejahteraan Sosial / Social Organisation	
		Tercatat / Record	Terdaftar / Registrasi
(1)	(4)	(5)	(6)
1. Payakumbuh Barat	17	3	-
2. Payakumbuh Timur	9	1	-
3. Payakumbuh Utara	9	1	-
4. Payakumbuh Selatan	6	-	-
5. Lamposi Tigo Nagori	6	1	-
<b>Jumlah / Total</b>	<b>47</b>	<b>6</b>	<b>-</b>

Sumber : Dinas Sosial Kota Payakumbuh

Source : Social Service of Payakumbuh Municipality

Peristiwa Bencana Alam, Taksiran Kerugian dan Bantuan dan Bantuan Yang di Berikan Menurut Kecamatan di Kota Payakumbuh, 2018

Tabel 4.6.2  
Table

*Nature Disaster, Appraisal of Suffer a Financial Loss Financial Assint That be Gived of Payakumbuh Municipality 2018*

Kecamatan / Sub Distric	Bencana Alam / Nature Disaster			Taksiran Kerugian / Appraisal of Suffer	Jenis Bantuan / Kind of Assint	
	Angin Ribut / Typhoon	Kebakaran / Burning	Banjir / Flood		Uang / Money	Beras / Rice
(1)	(2)	(3)	(4)	(5)	(6)	(7)
1 Payakumbuh Barat	2	1	-	-	-	-
2 Payakumbuh Timur	2	2	-	-	-	-
3 Payakumbuh Utara	-	4	-	-	-	-
4 Payakumbuh Selatan	-	-	-	-	-	-
5 Lamposi Tigo Nagori	-	3	-	-	-	-
<b>Jumlah / Total</b>	<b>4</b>	<b>10</b>	<b>-</b>	<b>-</b>	<b>-</b>	<b>-</b>

Sumber: Dinas Sosial Kota Payakumbuh

Source : Social Service of Payakumbuh Municipality

**Tabel** **4.6.3** **Banyaknya Panti dan Penghuni Menurut Kecamatan di Kota Payakumbuh, 2018**  
**Table** **4.6.3** **Number of Residence and Occupants by Sub District of Payakumbuh Municipality 2018**

Kecamatan / Sub Distric	Banyaknya Panti / Number of Residence	Penghuni / Occupants		
		Laki-laki / Male	Perempuan / Female	Jumlah / Total
(1)	(2)	(3)	(4)	(5)
1. Payakumbuh Barat	-	-	-	-
2. Payakumbuh Timur	2	31	36	67
3. Payakumbuh Utara	-	-	-	-
4. Payakumbuh Selatan	-	-	-	-
5. Lamposi Tigo Nagori	-	-	-	-
<b>Jumlah / Total</b>	<b>2</b>	<b>31</b>	<b>36</b>	<b>67</b>

Sumber: Dinas Sosial Kota Payakumbuh

Source : Social Service of Payakumbuh Municipality

Tabel  
Table

4.6.4

Jumlah Yatim Piatu / Anak Terlantar dan Penderita Cacat  
Menurut Kecamatan di Kota Payakumbuh, 2018

*Number of Orphan / Negligent Children and Deformity by Sub  
District of Payakumbuh Municipality 2018*

Kecamatan / Sub Distric	Yatim Piatu - Anak Terlantar / Orphan-Negligent Children			Penderita Cacat / Deformity	
	Belum Dibantu/ Not Yet Be	Sudah Dibantu/ Assisted		Belum Dibantu / Not Yet Be	Dibantu / Assisted
		N. Panti	Panti		
(1)	(2)	(3)	(4)	(5)	(6)
1. Payakumbuh Barat	-	-	-	-	5
2. Payakumbuh Timur	-	-	-	-	4
3. Payakumbuh Utara	-	-	-	-	10
4. Payakumbuh Selatan	-	-	-	-	1
5. Lamposi Tigo Nagori	-	-	-	-	-
<b>Jumlah / Total</b>	-	-	-	-	<b>20</b>

Sumber : Dinas Sosial Kota Payakumbuh

Source : Social Service of Payakumbuh Municipality

**Tabel 4.7.1** Jumlah Tahanan Kejaksaan Negeri Kota Payakumbuh, 2018  
**Table** *The Number of Prisoner in Payakumbuh Judiciary, 2018*

Jenis Perkara	Dilimpahkan ke Pengadilan Negeri	Diputuskan
(1)	(2)	(3)
1 . Pidana Biasa	141	140
2 . Pidana Ekonomi	-	-
3 . Subversi	-	-
4 . Korupsi	1	1
5 . Narkotik	76	73
6 . Imigrasi	-	-
<b>Jumlah/Total</b>	<b>218</b>	<b>214</b>
2017	189	189
2016	133	133
2015	-	-
2014	242	228

Sumber : Kejaksaan Negeri Kota Payakumbuh

Source :Government Judiciary of Payakumbuh Municipality

Tabel

Table

4.7.2

Jumlah Jenis Perkara yang Masuk, Diselesaikan dan Sisa menurut Putusan pada Kejaksaan Negeri Payakumbuh, 2018

*The Number of Case that were Entered and Solved by Government Judiciary Payakumbuh, 2018*

Jenis Perkara	Perkara yang masuk	Diselesaikan	Sisa
(1)	(2)	(3)	(4)
1 . Ringan/Pelanggaran	13 705	9 732	3 343
2 . Biasa	113	112	1
3 . Ekonomi	-	-	-
4 . Subversi	-	-	-
5 . Korupsi	1	1	1
6 . Narkotik	65	62	3
7 . Imigrasi	-	-	-
<b>Jumlah/Total</b>	<b>13 884</b>	<b>9 907</b>	<b>3 348</b>
2017	7 628	6 782	848
2016	12 993	10 341	2 652
2015	-	-	-
2014	5 302	5 450	1 134

Sumber : Kejaksaan Negeri Kota Payakumbuh

Source :Government Judiciary of Payakumbuh Municipality

**Tabel** 4.8.1 **Jumlah Akte Kelahiran yang dikeluarkan Menurut Bulan di Kota Payakumbuh, 2018**  
**Table** *Number of birth certificate by month in the Payakumbuh City, 2018*

Bulan/Month	Jumlah
(1)	(2)
1 . Januari/January	439
2 . Pebruari/February	390
3 . Maret/March	335
4 . April/April	316
5 . Mei/May	174
6 . Juni/June	173
7 . Juli/July	103
8 . Agustus/August	413
9 . September/September	358
10 . Oktober/October	396
11 . Nopember/November	351
12 . Desember/December	290
<b>Jumlah/Total</b>	<b>3 738</b>
2017	4 526
2016	3 538
2015	3 796
2014	3 456
2013	4 623

Sumber : Dinas Kependudukan dan Capil Kota Payakumbuh

Source : Population and Civil Devision Office of Payakumbuh Municipality



**Tabel** 4.8.2 Jumlah Kartu Tanda Penduduk Elektronik yang dikeluarkan Menurut  
**Table** Number of Recording Electronic Identity Card (e-ID) Sign by Month,

	Bulan/ Month	Jumlah/ Total
	(1)	(2)
1	Januari/January	2 328
2	Februari/February	1 656
3	Maret/March	1 923
4	April/April	634
5	Mei/May	967
6	Juni/June	1 378
7	Juli/July	3 266
8	Agustus/August	2 042
9	September/September	1 747
10	Oktober/October	2 097
11	Nopember/November	1 921
12	Desember/December	1 498
	<b>Jumlah/Total</b>	<b>21 457</b>
	2017	13 281
	2016	9 532
	2015	2 714

Sumber : Dinas Kependudukan dan Capil Kota Payakumbuh

Source : Population and Civil Devison Office of Payakumbuh Municipality

Tabel Jumlah Kartu Keluarga yang dikeluarkan menurut bulan, 2018  
 Table 4.8.3 Number of Family Registers by month, 2018

Bulan/Month	Jumlah
(1)	(2)
1 . Januari/January	840
2 . Pebruari/February	790
3 . Maret/March	759
4 . April/April	701
5 . Mei/May	621
6 . Juni/June	384
7 . Juli/July	170
8 . Agustus/August	753
9 . September/September	959
10 . Oktober/October	2283
11 . Nopember/November	1566
12 . Desember/December	1321
<b>Jumlah/Total</b>	<b>11147</b>
2017	18814
2016	18339
2015	19811
2014	16532
2013	11526

Sumber : Dinas Kependudukan dan Capil Kota Payakumbuh

Source : Population and Civil Devision Office of Payakumbuh Municipality

Tabel  
Table4.8.4 Jumlah Penduduk Menurut Tingkat Pendidikan dan Jenis Kelamin di Kota Payakumbuh, 2018  
*Number of Population by Education Attainment and Sex in the Payakumbuh City, 2018*

Pendidikan Tertinggi yang Ditamatkan <i>Educational Attainment</i>	Jenis Kelamin / Sex		Jumlah/ <i>Total</i>
	Laki - laki/ Male	Perempuan/ Female	
(1)	(2)	(3)	(4)
Tidak/Belum Pernah Sekolah <i>No Schooling</i>	12 541	11 564	24 105
Tidak/Belum Tamat SD <i>Not Yet Completed Primary School</i>	9 054	7 946	17 000
Sekolah Dasar/ <i>Primary School</i>	10 890	11 004	21 894
Sekolah Menengah Pertama/ <i>Junior High School</i>	10 196	9 631	19 827
Sekolah Menengah Atas/ <i>Senior High School</i>	20 795	19 064	39 859
Diploma I/II Diploma I/II	209	603	812
Akademi/ Diploma III/ Sarjana Muda <i>Academy/Diploma III</i>	1 227	2 179	3 406
Diploma IV / S1 <i>Diploma IV / S1</i>	4 286	5 932	10 218
S2	329	321	650
S3	12	9	21
<b>Jumlah/Total</b>	<b>69 539</b>	<b>68 253</b>	<b>137 792</b>

Sumber : Dinas Kependudukan dan Sipil Kota Payakumbuh

Source : Population and Civil Devision Office of Payakumbuh Municipality

**Tabel** Jumlah Perekaman Kartu Tanda Penduduk Elektronik di Kota  
**Table** 4.8.7 Number of Recording Electronic Identity Card in the Payakumbuh City, 2018

	Bulan/ Month	Jumlah/ Total
	(1)	(2)
1	Januari/January	357
2	Februari/February	724
3	Maret/March	435
4	April/April	343
5	Mei/May	241
6	Juni/June	200
7	Juli/July	485
8	Agustus/August	745
9	September/September	367
10	Oktober/October	532
11	Nopember/November	417
12	Desember/December	428
	<b>Jumlah/Total</b>	<b>5 274</b>
	2017	4 790
	2016	2 463
	2015	651

Sumber : Dinas Kependudukan dan Sipil Kota Payakumbuh

Source : Population and Civil Division Office of Payakumbuh Municipality

**Tabel 4.8.6** Jumlah Kartu Keluarga yang dikeluarkan menurut Kecamatan, 2018  
**Table** 4.8.6 *Number of Family Registers by Sub District, 2018*

Kecamatan/ <i>Sub District</i>	Jumlah
(1)	(2)
1 . Payakumbuh Barat	15 254
2 . Payakumbuh Utara	9 084
3 . Payakumbuh Timur	8 490
4 . Payakumbuh Selatan	3 328
5 . Lamposi Tigo Nagori	3 196
<b>Jumlah/Total</b>	<b>39 352</b>

Sumber : Dinas Kependudukan dan Capil Kota Payakumbuh

Source : *Population and Civil Devision Office of Payakumbuh Municipality*

**Tabel** 4.8.7 Jumlah Perekaman Kartu Tanda Penduduk Elektronik di Kota  
**Table** 4.8.7 Number of Recording Electronic Identity Card in the Payakumbuh City, 2018

	Bulan/ Month	Jumlah/ Total
	(1)	(2)
1	Januari/January	357
2	Februari/February	724
3	Maret/March	435
4	April/April	343
5	Mei/May	241
6	Juni/June	200
7	Juli/July	485
8	Agustus/August	745
9	September/September	367
10	Oktober/October	532
11	November/November	417
12	Desember/December	428
	<b>Jumlah/Total</b>	<b>5 274</b>
	2017	4 790
	2016	2 463
	2015	651

Sumber : Dinas Kependudukan dan Capil Kota Payakumbuh

Source : Population and Civil Division Office of Payakumbuh Municipality

**Tabel**  
**Table**

**4.8.8 Jumlah Wajib Kartu Tanda Penduduk dan Perekaman Menurut Kecamatan di Kota Payakumbuh, 2018**  
**Number of Population Compulsary ID Card and e-ID Recording by Sub District in the Payakumbuh Municipality, 2018**

Kecamatan/Sub District	Jumlah Wajib KTP / Number of Compulsary ID Card	Jumlah Perekaman/e-ID Recording
(1)	(2)	(3)
1 Payakumbuh Barat	37 990	36 263
2 Payakumbuh Utara	22 859	21 897
3 Payakumbuh Timur	20 833	19 662
4 Payakumbuh Selatan	7 837	7 443
5 Lamposi Tigo Nagori	8 256	7 888
<b>Jumlah/Total</b>	<b>97 775</b>	<b>93 153</b>

Sumber : Dinas Kependudukan dan Capil Kota Payakumbuh

Source : Population and Civil Devision Office of Payakumbuh Municipality

Tabel  
Table

4.8.9

Banyaknya Pengeluaran Akta Menurut Jenisnya dirinci per Bulan di Kota Payakumbuh, 2018  
*The Resulted of Document by Kind of Certificate by Month in Payakumbuh Municipality, 2018*

Bulan/Month	Jenis Akta/Type of Certificate			
	Perceraian/ Divorce	Perkawinan/ Marriage	Kelahiran/ Birth	Kematian/ Death
(1)	(2)	(3)	(4)	(5)
1 . Januari/January	-	3	439	36
2 . Pebruari/February	-	3	390	43
3 . Maret/March	-	3	335	45
4 . April/April	-	2	316	16
5 . Mei/May	-	1	174	19
6 . Juni/June	-	1	173	18
7 . Juli/July	-	3	103	4
8 . Agustus/August	-	-	413	34
9 . September/September	-	1	358	368
10 . Oktober/October	1	3	396	128
11 . Nopember/November	-	1	351	75
12 . Desember/December	-	-	290	49
<b>Jumlah/Total</b>	<b>1</b>	<b>21</b>	<b>3 738</b>	<b>835</b>
2017	1	17	4 526	279
2016	1	14	3 538	128
2015	2	14	3 796	30
2014	1	12	3 456	22
2013	1	9	4 623	15

Sumber : Dinas Kependudukan dan Cakil Kota Payakumbuh

Source : Population and Civil Devision Office of Payakumbuh Municipality





**PERTANIAN**

**5**

*Agriculture*

<https://payakumbuhkota.bps.go.id>



## PENJELASAN TEKNIS

1. **Lahan sawah** adalah lahan pertanian yang berpetak-petak dan dibatasi oleh pematang (galangan), saluran untuk menahan/ menyalurkan air, yang biasanya ditanami padi sawah tanpa memandang dari mana diperoleh atau status lahan tersebut. Lahan yang dimaksud termasuk lahan yang terdaftar di Pajak Bumi Bangunan, luran Pembangunan Daerah, lahan bengkok, lahan serobotan, lahan rawa yang ditanami padi dan lahan bekas tanaman tahunan yang telah dijadikan sawah, baik yang ditanami padi, palawija atau tanaman semusim lainnya.
2. **Tegal/Kebun** adalah lahan pertanian bukan sawah (lahan kering) yang ditanami tanaman semusim atau tahunan dan terpisah dengan halaman sekitar rumah serta penggunaannya tidak berpindah pindah.
3. **Ladang/Huma** adalah lahan pertanian bukan sawah (lahan kering) yang biasanya ditanami tanaman semusim dan penggunaannya hanya semusim atau dua musim, kemudian akan ditinggalkan bila

## TECHNICAL NOTES

1. **Wetland** is agricultural land that separated by small dykes to resist water, where the main crop is usually wetland paddy without considering where it is got from or the status of the land. It includes the land that is registered at land income tax office, regional development contribution, 'bengkok' land, illegal ownership, swamps for rice cultivation, and annual crop land mark that has been used as rice field, which are both planted with paddy, secondary crops or the other seasonal crops.
2. **Dry field/Garden** is an dryland (unirrigated land) which is planted with seasonal or annual crops and separately from the yard around the house without shifting
3. **Unirrigated agricultural field / Shifting cultivation land** is dryland (unirrigated land) that usually is cultivated for seasonal crops and utilized only for one or two seasons, then it will be left

sudah tidak subur lagi (berpindah-pindah). Kemungkinan lahan ini beberapa tahun kemudian akan dikerjakankembali jika sudah subur.

4. **Lahan yang sementara tidak diusahakan** adalah lahan yang biasanya diusahakan tetapi untuk sementara (lebih dari 1 (satu) tahun tetapi kurang dari atau sama dengan 2 (dua) tahun) tidak diusahakan, termasuk lahan sawah yang tidak diusahakan selama lebih dari 2 (dua)tahun.

5. Data pokok tanaman pangan yang dikumpulkan adalah luas panen dan produktivitas (hasil per hektar). Produksi tanaman pangan merupakan hasil perkalian antara luas panen dengan produktivitas. Pengumpulan data luas panen dilakukan setiap bulan dengan pendekatan area kecamatan di seluruh wilayah Indonesia. Pengumpulan data produktivitas dilakukan melalui pengukuran langsung pada plot ubinan berukuran  $2\frac{1}{2}$  m x  $2\frac{1}{2}$  m. Pengumpulan data produktivitas dilakukan setiap subround (empat bulanan) pada waktu panen petani.

*when it is not fertile (shifting). Maybe, this land will be used again in a few years if it has been fertile.*

4. **Temporarily unused land** is land that is regularly used but temporarily (more than a year but less or equal than twoyears) is unused, it includes wetland that is not cultivated more than twoyears

5. *The main food crops data collected consists of harvested area and productivity (yield per hectare). Food crops production is generated by harvested area multiplied by productivity. The harvested area data is collected every month using sub district area approach in all sub district in Indonesia. The productivity data collection is conducted by a direct measurement in  $2\frac{1}{2}$ m x  $2\frac{1}{2}$ m crop cutting plot. The productivity measurement is conducted in every subround (four monthly) at the time when farmers are harvesting their crops.*

6. Data produksi padi dan palawija yang disajikan adalah dalam kualitas: gabah kering giling (padi), pipilan kering (jagung), biji kering (kedelai dan kacang tanah), dan umbi basah (ubi kayu dan ubi jalar).

7. **Tanaman sayuran dan buah-buahan semusim**

**Tanaman sayuran semusim** adalah tanaman sumber vitamin, garam mineral dan lain-lain yang dikonsumsi dari bagian tanaman yang berupa daun, bunga, buah, dan umbinya, yang berumur kurang dari satu tahun.

**Tanaman buah-buahan semusim** adalah tanaman sumber vitamin, garam mineral, dan lain-lain yang dikonsumsi dari bagian tanaman yang berupa buah, berumur kurang dari satu tahun, tidak berbentuk pohon/ rumpun tetapi menjalar dan berbatang lunak.

8. **Tanaman buah-buahan dan sayuran tahunan**

**Tanaman buah-buahan tahunan** adalah tanaman sumber vitamin, garam mineral, dan lain-lain yang dikonsumsi dari bagian tanaman yang berupa buah dan merupakan tanaman tahunan.

6. *Production of paddy and secondary crops data are presented in the form of: dry unhusked rice (paddy), dry loose maize (maize), dry shells crops (soybeans and peanuts), and fresh roots (cassava and sweet potatoes).*

7. ***Seasonal vegetable and fruit plants***

***Seasonal vegetable plants*** are plants which are the sources of vitamin, mineral salt, etc, consumed from the part of the plant in the form of leaf, flower, fruit, and root with the age of less than one year.

***Seasonal fruit plants*** are plants which are the sources of vitamin, mineral salt, etc, consumed from the part of the plant in the form of fruits. These plants are creeps with the age of less than one year.

8. ***Annual fruit and vegetable plants***

***Annual fruit plants*** are plants which are the sources of vitamin, contained mineral salt, etc, consumed from the part of plant in the form of fruit and more than one year of age.

**Tanaman sayuran tahunan** adalah tanaman sumber vitamin, garam mineral, dan lain-lain yang dikonsumsi dari bagian tanaman yang berupa daun dan atau buah yang berumur lebih dari satu tahun.

9. **Tanaman biofarmaka** adalah tanaman yang bermanfaat untuk obat-obatan, kosmetik, dan kesehatan yang dikonsumsi atau digunakan dari bagian-bagian tanaman seperti daun, batang, buah, umbi (rimpang) ataupun akar.
10. **Tanaman hias** adalah tanaman yang mempunyai nilai keindahan baik bentuk, warna daun, tajuk maupun bunganya, sering digunakan untuk penghias pekarangan dan lain sebagainya.
11. **Luas panen tanaman hortikultura** adalah luas tanaman sayuran, buah-buahan, biofarmaka, dan tanaman hias yang diambil hasilnya/dipanen pada periode pelaporan.
12. **Luas panen untuk tanaman sayuran** adalah luas tanaman yang dipanen sekaligus/habis/dibongkar dan luas tanaman

*Annual vegetable plants are plants which are the sources of vitamin, contained mineral salt, etc, consumed from the part of the plant in the form of vegetable and more than one year of age.*

9. **Medicinal plants** are plants which are useful for medicine. It is consumed from part of the plant such as leaf, flower, fruit, tuber, and root.
10. **Ornamental plants** are plants which have a beauty value, either in shape, colour of leaf or crown of flower, and they are often used as a yard decorator.
11. **Harvested area of horticulture** is area which vegetable, fruit, medicinal and ornamental plant of crop harvested during the period of report.
12. **Harvested area of vegetables** is area of entirely plant harvested/ demolished and plant harvested several times/undemolished.

yang dipanen berkali-kali (lebih dari satu kali)/belum habis.

**Tanaman yang dipanen sekaligus/habis/dibongkar** adalah tanaman yang sehabis panen langsung dibongkar/dicabut, terdiri dari bawang merah, bawang putih, bawang daun, kentang, kol/kubis, kembang kol, petersai/sawi, wortel, lobak, dan kacang merah.

**Tanaman yang dipanen berkali-kali (lebih dari satu kali)/belum habis** adalah tanaman yang pemanenannya lebih dari satu kali dan biasanya dibongkar apabila panen terakhir sudah tidak memadai lagi, terdiri dari: kacang panjang, cabe besar, cabe rawit, jamur, tomat, terung, buncis, ketimun, labu siam, kangkung, bayam, melon, semangka, dan blewah.

- 13 Produksi hortikultura adalah hasil menurut bentuk produk dari setiap tanaman sayuran, buah-buahan, biofarmaka dan tanaman hias yang diambil berdasarkan luas yang dipanen/tanaman yang menghasilkan pada bulan/triwulan laporan.

- 14 Data perkebunan besar dikumpulkan oleh BPS setiap bulan

*Entirely plants harvested/demolished* are plants usually harvested once and demolished to be substituted by other plants, consisting of: shallots, garlic, leeks, potato, cabbage, cauli flower, mustard green, carrots, chinese radish, and red kidney beans.

*Plants harvested several times/undemolished* are plants usually harvested more than once and demolished in the case that the last harvest was economically not profitable. They consist of : yard long beans, chili, small chili, mushroom, tomatoes, egg plant, french beans, cucumber, pumpkin/chajota, swamp cabbage, spinach, melon, watermelon, and blewah .

13. *Horticulture production is the standard production quantity form of vegetable, fruit, medicinal and ornamental plant based on harvested area/the number of production plants reported monthly/quarterly.*

- 14 *Data on estates are collected by the BPS every month on complete basis through a*



secara lengkap (sensus bulanan) dengan sistem surat pos. Khusus untuk tanaman kelapa, cengkeh, dan kapok, datanya diperoleh dari Direktorat Jenderal Perkebunan. Data perkebunan rakyat juga diperoleh dari Direktorat Jenderal Perkebunan.

15. Penghitungan luas tanaman perkebunan besar adalah pada keadaan akhir tahun dan tidak termasuk yang luasnya kurang dari 5 hektar.
16. Bentuk produksi perkebunan adalah; karet kering (karet), daun kering (teh dan tembakau), biji kering (kopi dan coklat), kulit kering (kayu manis dan kina), serat kering (rami), bunga kering (cengkeh), refined sugar (tebu dari perkebunan besar), gula mangkok (tebu dari perkebunan rakyat), ekivalen kopra (kopra), biji dan bunga (pala) serta minyak daun (sereh).
17. Persediaan akhir tahun produksi perkebunan besar bukan merupakan cadangan penyangga (buffer stock).

*mailing system. Data on coconut, clove, and kapok, as well as on smallholder plantation, are acquired from the Directorate General of Estates.*

15. *Planted areas of estates refer to condition at the end of the year, and exclude areas less than 5 hectares.*
16. *Production of estates crops are follows: dry rubber (rubber); dry leaves (tea and tobacco); dry beans (coffee and cocoa); dry bark (cassia vera and cinchona); dry fibre (rosella); dry flowers/buds (cloves); refined sugar (sugar cane from estate); cup sugar (sugar cane from smallholders); copra (copra); seeds and buds (nutmeg); and leaf oil (citronella).*
17. *The production availability of estates at the end of year is not the buffer stock.*
18. *Most of forestry statistics are secondary data obtained from the Ministry of Forestry.*

18. Data Statistik Kehutanan sebagai an besar merupakan data sekunder yang bersumber dari Kementerian Kehutanan.
19. Kawasan hutan adalah wilayah tertentu yang berupa hutan, yang ditunjuk dan atau ditetapkan oleh pemerintah untuk dipertahankan keberadaannya sebagai hutan tetap. Hal ini untuk menjamin kepastian hukum mengenai status kawasan hutan, letak batas dan luas suatu wilayah tertentu yang sudah ditunjuk menjadi kawasan hutan tetap.
20. Kawasan hutan Indonesia ditetapkan oleh Menteri Kehutanan dalam bentuk Surat Keputusan Menteri Kehutanan tentang Penunjukan Kawasan Hutan dan Perairan Provinsi. Penunjukan Kawasan Hutan ini disusun berdasarkan hasil pepaduserasian antara Rencana Tata Ruang Wilayah Provinsi (RTRWP) dengan Tata Guna Hutan Kesepakatan (TGHK).
21. Penunjukan kawasan hutan mencakup pula kawasan perairan
19. *Forest Area is a specific territory of forest ecosystem determined andor decided by the government as a permanent forest. Such decision is important to maintain the size of forest area and to ensure its legitimation and boundary demarcation of permanent forest.*
20. *Indonesian forest area is determined by the Minister of Forestry in the format of Ministerial Decree on the Designation of Provincial Forest Area and Inland Water, Coastal and Marine Ecosystem. The designation of Forest Area is formulated based on integrated and harmonized of Provincial Spatial Planning (RTRWP) and Forest Land Use by Concensus (TGHK).*
21. *The designation of forest area in some cases also cover inland water, coastal and marine ecosystem that may become part of Sanctuary Reserve Area (KSA) and Nature Conservation Area (KPA).*

- yang menjadi bagian dari Kawasan Suaka Alam (KSA) dan Kawasan Pelestarian Alam (KPA).
22. Kawasan Suaka Alam (KSA) adalah kawasan dengan ciri khas tertentu, baik di darat maupun di perairan yang mempunyai fungsi pokok sebagai kawasan pengawetan keanekaragaman tumbuhan dan satwa serta ekosistemnya, yang juga berfungsi sebagai wilayah sistem penyangga kehidupan.
  23. Kawasan Pelestarian Alam (KPA) adalah kawasan dengan ciri khas tertentu, baik di darat maupun di perairan yang mempunyai fungsi pokok perlindungan sistem penyangga kehidupan, pengawetan keanekaragaman jenis tumbuhan dan satwa, serta pemanfaatan secara lestari sumber daya alam hayati dan ekosistemnya.
  24. Berdasarkan Undang-Undang No. 41 Tahun 1999 tentang Kehutanan, kawasan hutan dibagi ke dalam kelompok Hutan Konservasi, Hutan Lindung, dan Hutan Produksi.
  22. *Preserving biodiversity plant and animal as well as ecosystem, which also serve as life support system. A Sanctuary Reserve Area is a specific terrestrial or aquatic area having specific criteria for*
  23. *A Nature Conservation area is a specific terrestrial or aquatic area whose main function is to serve life support system and preserve diversity of plant and animal species, as well as to provide a sustainable utilization of living resources and their ecosystems.*
  24. *In accordance to the Act on Forestry No. 41/1999, forest area is categorized as Conservation Forest, Protection Forest and Production Forest.*
  25. *Conservation Forest is a forest area having specific characteristic established for the purposes of conservation of animal and plant species as well as their ecosystem.*

25. Hutan Konservasi adalah kawasan hutan dengan ciri khas tertentu, yang mempunyai fungsi pokok pengawetan keanekaragaman tumbuhan dan satwa serta ekosistemnya.
26. Hutan Lindung adalah kawasan hutan yang mempunyai fungsi pokok sebagai perlindungan sistempenyangga kehidupan untuk mengatur tata air, mencegah banjir, mengendalikan erosi, mencegah intrusi air laut, dan memelihara kesuburan tanah.
27. Hutan Produksi adalah kawasan hutan yang mempunyai fungsi pokok memproduksi hasil hutan. Hutan produksi terdiri dari Hutan Produksi Tetap (HP), Hutan Produksi Terbatas (HPT), dan Hutan Produksi yang dapat dikonversi.
28. Hutan Konservasi terdiri dari:  
Kawasan suaka alam berupa Cagar Alam (CA) dan Suaka Margasatwa (SM);  
kawasan pelestarian alam berupa Taman Nasional (TN), Taman Hutan Raya (THR), dan Taman Wisata Alam (TWA);  
Taman Buru (TB).
26. *Protection Forest is a forest area designated to serve life support system, maintain hydrological system, prevent of flood, erosioncontrol, seawater intrusion, and maintain soil fertility.*
- 27 *Production Forest is a forest area designated mainly to promote sustainable forest production. Production forest is classified as permanent production forest, limited production forest, and convertible production forest.*
28. *Conservation Forest is divided into:  
Sanctuary Reserve area consists of Strict Nature Reserve and Wildlife Sanctuary.  
Nature conservation area consists of National Park (TN), Grand Forest Park (THR), and Nature Recreation Park (TWA);  
Game Hunting Park (TB)  
Game Hunting Park is forest area devoted for game hunting recreation.*
29. *Critical land refers to a piece of land severely damaged due to*

Taman Buru adalah kawasan hutan yang ditetapkan sebagai tempat wisata berburu.

29. Penetapan lahan kritis mengacu pada lahan yang telah sangat rusak karena kehilangan penutupan vegetasinya, sehingga kehilangan atau berkurang fungsinya sebagai penahan air, pengendali erosi, siklus hara, pengatur iklim mikro, dan retensi karbon. Berdasarkan kondisivegetasinya, kondisi lahan dapat diklasifikasikan sebagai: sangat kritis, kritis, agak kritis, potensial kritis, dan kondisi normal.
30. Reboisasi atau rehabilitasi hutan bertujuan untuk menghidupkan kembali kawasan hutan yang kritis di wilayah daerah aliran sungai (DAS) yang dilaksanakan bersama masyarakat secara partisipatif.
31. Pemanfaatan hasil hutan kayu adalah segala bentuk usaha yang memanfaatkan dan mengusahakan hasil hutan kayu dengan tidak merusak lingkungan dan tidak mengurangi fungsi pokok

*lost of its vegetation cover so that its functions as water retention, erosion control, nutrient cycling, micro climate regulator and carbon retention are completely depleted. Based upon its vegetation condition, the land could beclassified as : very critical, critical, slight critical, potential critical, and normal condition.*

30. *Reforestation or forest rehabilitation is intended to rehabilitate the critical land inside forest area or watershed to improve their ecological and hydrological functions. The activities were conducted with active participation of local communities who live nearby the target area.*
31. *Commercial utilization of timber as forest product is activities to utilize timber without destructing the environment and undermining the main functions of the forest area. Those activities could only be executed in forest area with high commercial timber value with license.*

- hutan. Kegiatan ini hanya dapat dilaksanakan pada areal hutan yang memiliki potensi untuk dilakukan kegiatan pemanfaatan hasil hutan kayu dan dapat dilaksanakan setelah diperoleh izin usaha.
32. Izin Usaha Pemanfaatan Hasil Hutan Kayu (IUPHHK) pada hutan alam adalah izin untuk memanfaatkan hutan produksi yang kegiatannya terdiri dari penanaman atau penebangan, penanaman, pemeliharaan, pengamanan, pengolahan, dan pemasaran hasil hutan kayu. IUPHHK dapat diberikan kepada perorangan, koperasi, badan usaha swasta, dan BUMN/BUMD.
  33. Produksi hasil hutan utama yang dihasilkan dari hutan adalah kayu bulat. Produksi kayu bulat ini dihasilkan dari hutan alam melalui kegiatan perusahaan Hak Pengusahaan Hutan (HPH/IUPHHK), kegiatan ijin pemanfaatan kayu (IPK) dalam rangka pembukaan wilayah hutan, pembangunan Hutan Tanaman Industri (HTI), serta kegiatan hutan rakyat.
  34. Kayu Gergajian merupakan kayu hasil konversi kayu bulat dengan
    32. *The license to commercially utilize timber in natural forest is license to utilize production forest for which the activities consist of harvesting or felling, planting, tending, protecting, processing, and marketing. The license could be granted to individuals, cooperatives, private companies, state-owned enterprises/local government-owned enterprises.*
    33. *The main product of commercial forest operation is log. The log is harvested from various sources such as natural forest granted to concessionaires (IUPHHK/HPH), land clearing activities (IPK), industrial forest plantation (HTI) and community forest.*
    34. *Sawn Timber Constitutes a sawmill product derived from logs as raw material. The product is characterized with regular forms having parallel sides at right angle to each other, thickness not more than 6 cm and moisture content not to exceed 18 percent. Sawn timber*

- menggunakan mesin gergaji, mempunyai bentuk yang teratur dengan sisi-sisi sejajar dan sudut-sudutnya siku dengan ketebalan tidak lebih dari 6 cm dan kadar air tidak lebih dari 18 persen. Kayu gergajian yang diolah langsung dari kayu bulat, wajib didukung dengan dokumen yang sah.
35. Kayu Lapis adalah panel kayu yang tersusun dari lapisan veneer dibagian luarnya, sedangkan dibagian intinya (core) bisa berupaveneer atau material lain, diikat dengan lem kemudian di-press (ditekan) sedemikian rupa sehingga menjadi panel yang kuat. Termasuk dalam artian ini adalah kayu lapis yang dilapisi lagi dengan material lain.
- 36 Data populasi ternak bersumber dari Direktorat Jenderal Peternakan dan Kesehatan Hewan Kementerian Pertanian, sedangkan jumlah pemotongan ternak merupakan hasil Survei Laporan Pemotongan Ternak. Pengumpulan data pemotongan ternak dilakukan secara lengkap setiap triwulan di seluruh Rumah Potong Hewan (RPH) dan Tempat Pemotongan Hewan (TPH) yang ada di Indonesia.
- produced directly from logs must be certified by a legal document.*
35. *Plywood is wood panel consisting of layers pressed together in between veneers; the core may be veneer or some other material, bound together with glue and pressed tightly together to make a strong panel. Included to this definition is plywood covered with other materials.*
36. *Data of domestic livestock population are obtain from the Directorate General of Livestock and Animal Health Service, while data on the number of animals slaughtered are based on the quarterly survey conducted by BPS. This survey is a complete enumeration on all slaughterhouses and abattoirs in Indonesia.*
37. *Fishery Statistics are secondary data obtained from the Directorate General of Capture Fisheries and Directorate General of Aquaculture. Fishery statistics are categorized into capture fisheries and*

37. Data statistik perikanan merupakan data sekunder yang bersumber dari Direktorat Jenderal Perikanan Tangkap dan Direktorat Jenderal Budidaya. Statistik perikanan dibedakan atas data Perikanan Tangkap dan Perikanan Budidaya. Perikanan Tangkap diklasifikasikan atas penangkapan ikan di laut dan penangkapan ikan di perairan umum. Perikanan Budidaya diklasifikasikan atas jenis budidaya yaitu budidaya laut, tambak, kolam, karamba, jaring apung, dan sawah.
38. Rumah Tangga Perikanan Tangkap adalah rumah tangga yang melakukan kegiatan penangkapan ikan/binatang air lainnya/tanaman air dengan tujuan sebagian/seluruh hasilnya untuk dijual.
39. Rumah Tangga Perikanan Budidaya adalah rumah tangga yang melakukan kegiatan budidaya ikan/binatang air lainnya/tanaman air dengan tujuan sebagian/seluruh hasilnya untuk dijual.

*aquaculture. Capture fisheries are further classified into marine capture fisheries and inland open water capture fisheries. Aquaculture are further classified into several types of culture: marine culture, brackish water pond, fresh water pond, cage, floating net, and fish breeding in paddy fields.*

38. *A capture fishery household is a household conducting activities in catching fishes/other aquatic animals/aquatic plants, for which the products are wholly or partly to be sold.*
39. *An aquaculture fishery household is a household conducting activities in culturing fishes/other aquatic animals/aquatic plants, for which the products are wholly or partly to be sold. different types of parameters.*

#### **DESCRIPTION**



## ULASAN

## TANAMAN PANGAN

Luas tanam pada tahun 2018 seluas 7.631 hektar. Luas tanam terluas terdapat di Kecamatan Payakumbuh Utara, yaitu 2.166 hektar atau sebesar 28,38 % dari luas tanam Kota Payakumbuh. Sementara luas tanam terkecil terdapat di Kecamatan Payakumbuh Selatan, yaitu 1.028 hektar atau sebesar 13,47 % dari luas tanam Kota Payakumbuh.

Luas lahan sawah di Kota Payakumbuh pada tahun 2018 yaitu seluas 2.751 hektar. Luas lahan sawah ini terbagi atas 2, yaitu luas lahan sawah irigasi (2.602 hektar) dan luas sawah non irigasi (149 hektar). Luas lahan sawah irigasi terbesar terdapat di Kecamatan Payakumbuh Selatan seluas 690 hektar dan luas lahan sawah irigasi terkecil di Kecamatan Payakumbuh Timur seluas 378 hektar. Sedangkan luas lahan sawah non irigasi terbesar terdapat di Kecamatan Payakumbuh Selatan seluas 55 hektar dan luas lahan sawah terkecil di Kecamatan Payakumbuh Barat seluas 40 hektar.

Luas lahan pertanian bukan sawah Kota Payakumbuh tahun 2018 seluas 1.340 hektar dengan 1.292 hektar luas tegal/kebun, kemudian

## CROPS

*The planting area in 2018 is 7,631 hectares. The widest planting area is located in North Payakumbuh Sub District, which is 2,166 hectares or 28.38% of Payakumbuh plantation area. While the smallest planting area is located in South Payakumbuh Sub District, which is an area of 1,028 hectares or 13.47% of the planting area Payakumbuh.*

*Area of rice field in Payakumbuh City in 2018 which is an area of 2,751 hectares. Wetland area is divided into 2, namely irrigated wetland (2,602 hectares) and non irrigated rice field (149 hectares). The largest irrigated rice field located in South Payakumbuh District of 690 hectares and the smallest irrigated rice field area in East Payakumbuh Sub District of 378 hectares. While the largest non irrigated rice field area is located in Payakumbuh Selatan Sub District area of 55 hectares and the width of the smallest rice field in West Payakumbuh Sub District of 40 hectares.*

*The area of farmland is not rice field of Payakumbuh City in 2018 covering 1,340 hectares with 1,292 hectares of tegal / garden area, then*

28 hektar luas ladang/huma, serta 20 hektar luas lahan yang sementara tidak diusahakan.

Jagung dan ubi kayu merupakan jenis palawija yang paling diminati oleh masyarakat di Kota Payakumbuh. Hal ini dikarenakan banyaknya industri makanan yang berhubungan dengan 2 jenis palawija tersebut.

Dari segi luas, luas lahan yang ditanami jagung diusahakan lebih luas dibandingkan ubi kayu yaitu masing-masing 441 hektar dan 121 hektar.

#### TANAMAN HOLTIKULTURA

Produksi sayuran di Kota Payakumbuh didominasi oleh kacang panjang, cabai, terung, ketimun, kangkung, dan buncis. Jika dilihat dari luas tanamnya, luas tanam terbesar yaitu sayuran jenis cabai dan ketimun, yaitu masing-masing 64 dan 61 hektar dari 311 hektar luas tanam sayuran yang tersebar di seluruh kecamatan di Kota Payakumbuh. Dan jika dilihat dari luas panen, luas panen terbesar yaitu sayuran jenis cabai dengan luas panen sebesar 271 hektar dari 579 hektar luas panen keseluruhan. Produksi sayuran terbesar yaitu sayuran jenis terung dengan produksi sebesar 24.493 ton dari 63.621 ton keseluruhan produksi di Kota Payakumbuh.

*28 hectares of field / huma, and 20 hectares of land area which temporarily not cultivated.*

*Corn and cassava are the most popular types of crops in Payakumbuh. This is because the number of food industries associated with 2 types of palawija tersebut.*

*According wide area, the area of land planted corn is cultivated more widely than the cassava each of 441 hectares and 121 hectares.*

#### PLANT HOLTICULTURE

*Vegetable production in Payakumbuh is dominated by long beans, chili, eggplant, cucumber, kale, and beans. When viewed from the area of planting, the largest planting area of chili and cucumber vegetables, which is each 64 and 61 hectares of 311 vegetables planting area scattered throughout the sub district in Payakumbuh. And when viewed from the harvested area, the largest harvest area is vegetable type of chili with harvested area of 271 hectares of 579 total harvested area. The largest vegetable production is eggplant vegetables with production of 24,493 tons from 63,621,0 tons of total production in Payakumbuh City.*

Untuk tanaman buah-buahan, pisang adalah tanaman yang paling banyak ditanami oleh masyarakat Kota Payakumbuh, yaitu sebanyak 18.493 pohon, sementara belimbing adalah tanaman yang paling sedikit ditanami oleh masyarakat, yaitu 198 pohon.

Jika dilihat dari jumlah tanaman yang menghasilkan buah-buahan, pohon pisang adalah tanaman yang menghasilkan buah paling banyak, yaitu sebanyak 40.652 pohon dengan hasil produksi sebesar 13.345 ton, sementara pohon yang menghasilkan buah-buahan paling sedikit yaitu pohon duku sebanyak 112 pohon dengan hasil produksi sebesar 0.0 ton

#### PERKEBUNAN

Tanaman perkebunan yang ditanami di Kota Payakumbuh pada tahun 2018 yaitu tebu, pinang, kopi, cengkeh, kelapa, kulit manis, gardamunggu, aren, coklat, dan karet.

Dilihat dari luas tanam tanaman, luas tanam terluas yaitu coklat 1.029,22 hektar, dan luas tanam terkecil yaitu gardamunggu 2,15 hektar yang tersebar di 5 kecamatan di Kota Payakumbuh.

Jika dilihat dari luas panen, luas panen tanaman paling luas yaitu tanaman coklat 1.005,46 hektar dengan produksi 1.082,22 ton, dan luas panen terkecil yaitu gardamunggu 1,40 hektar dengan produksi 0,97 ton.

*For fruit crops, banana is the most planted by Payakumbuh people, which is 18,493 trees, while star fruit is the least planted by the community, which is 198 trees.*

*When viewed from the number of plants that produce fruits, banana tree is a plant that produces the most fruit, which is as many as 40.652 trees with the production of 13,345 tons, while the tree that produces the least fruit is duku tree as many as 112 trees with Production of 0,0 tons .*

#### PLANTATION

*Plantation crops planted in the Payakumbuh City in 2018 are sugarcane, arecanut, coffee, cloves, coconut, cinnamon, gardamunggu, aren, chocolate, and rubber.*

*Seen from the planting area, the largest planting area is 1,029.22 hectares, and the smallest planting area is gardamunggu 2.15 hectares spread over 5 sub districts in Payakumbuh.*

*When viewed from the harvested area, the widest crop area of cultivation is 1,005.46 hectares with production of 1,082.22 tons, and the smallest harvested area is gardamunggu 1.40 hectares with production of 0.97 tons.*

**PETERNAKAN**

Jumlah sapi potong pada tahun 2018 sebanyak 5.734 ekor. Dari kelompok ternak besar sedang ini, jumlah yang paling sedikit yaitu sapi perah 22 ekor.

Dari kelompok unggas, penguasaan terbanyak adalah ayam pedaging yang mencapai 2.657.800 ekor. Jumlah yang paling sedikit adalah itik manila 2.495 ekor.

Produksi daging dan telur mengalami penurunan jika dibandingkan dengan produksi pada tahun 2017. Produksi daging pada tahun 2018 yaitu sebanyak 4.345.275 kg, turun 2.88 % dari tahun sebelumnya dan Produksi telur sebanyak 8.042.777 kg, naik 3,3 % dari tahun sebelumnya.

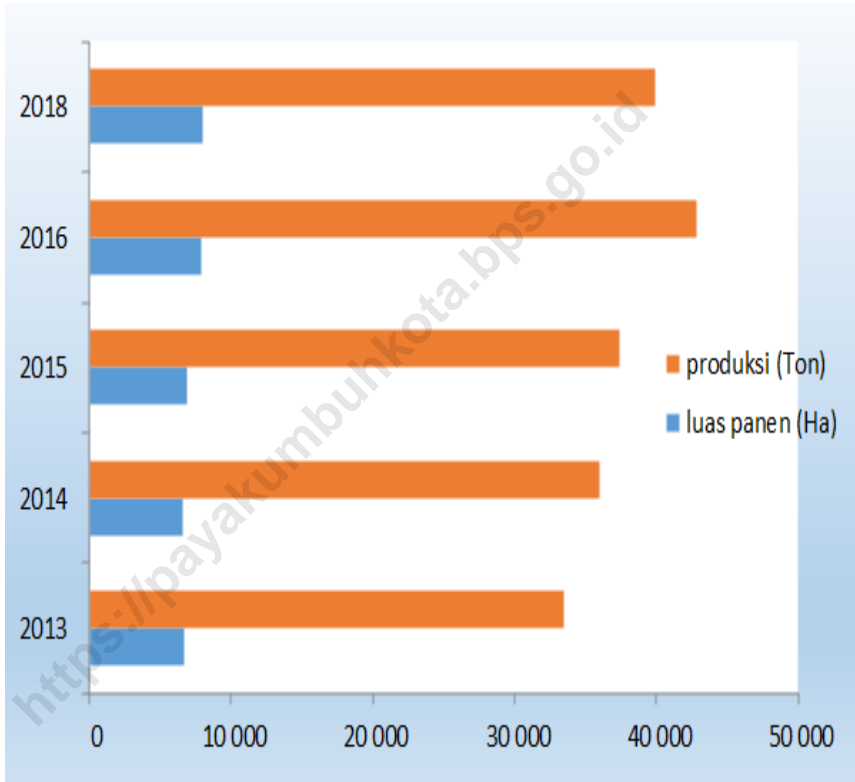
**LIVESTOCK**

*The number of beef cattle in 2018 as many as 5.734 beef. Of this large group of moderate cattle, the least amount of 22 dairy cows.*

*Of the poultry group, the largest cultivation is chicken that reaches 2.657.800 heads. The least amount is manila duck 2.495 tail.*

*Production of meat and eggs increased very well when compared with production in 2018. Meat production in 2018 that is as much as 4,345,275 kg, down 2.88 percent from the previous year and egg production as much as 8,042,777 kg, increase 3.3 percent from the previous year.*

**Gambar 5.1** Luas Panen dan Produksi Padi Sawah di Kota Payakumbuh, 2018  
*Picture* **5.1** Luas Panen dan Produksi Padi Sawah di Kota Payakumbuh, 2018  
*The Harvest area and Production for Wet Land Paddy in Payakumbuh Municipality, 2018*

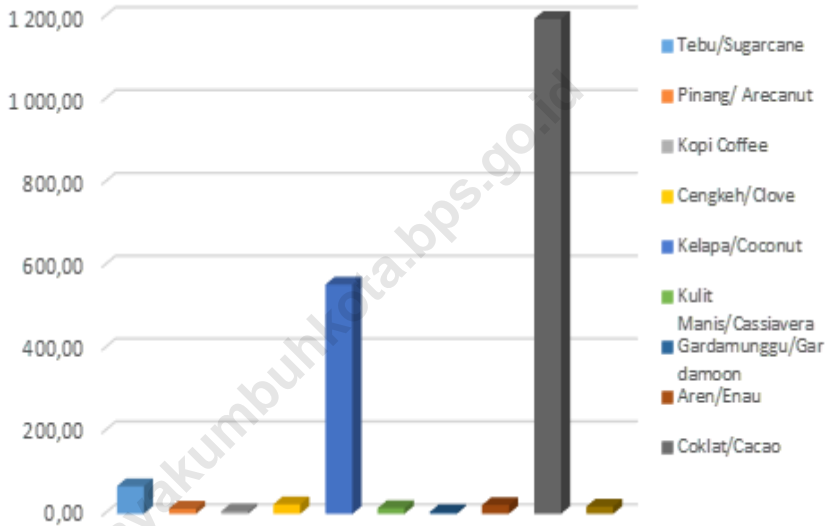


Sumber : Dinas Pertanian Kota Payakumbuh

Source : Agricultural Department of Payakumbuh Municipality

**Gambar 5.2** Produksi Tanam Tanaman Perkebunan Menurut Jenis Tanaman di Kota Payakumbuh (Ton), 2018

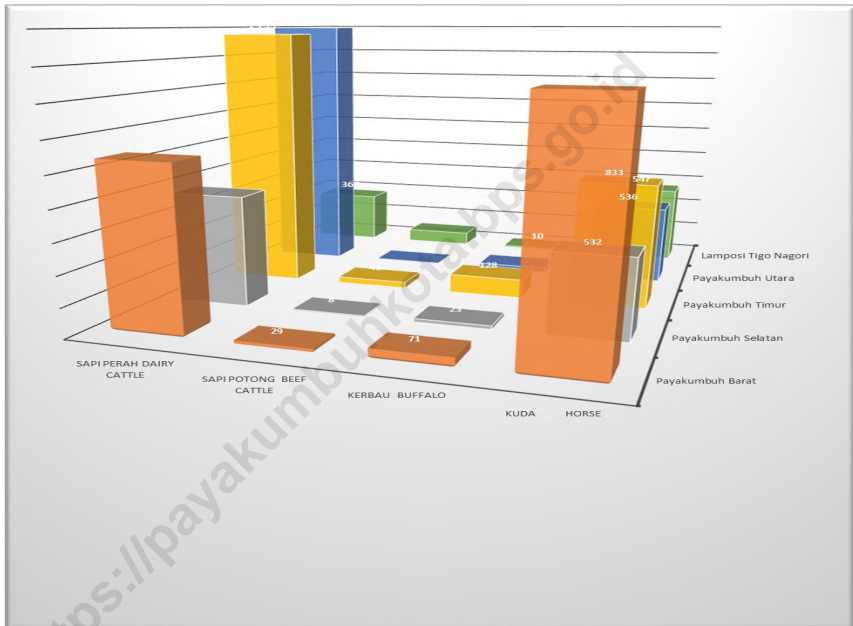
*Production of Estate Crops by Kind of Crop in Payakumbuh Municipality (Ton), 2018*



Sumber: Dinas Pertanian Kota Payakumbuh  
 Source: Payakumbuh of Departement Agricultural

**Gambar 5.3** Populasi Ternak Menurut Kecamatan dan Jenis Ternak di Kota Payakumbuh, 2018

*Livestock Population by Sub District and Kind of Livestock in Payakumbuh Municipality, 2018*

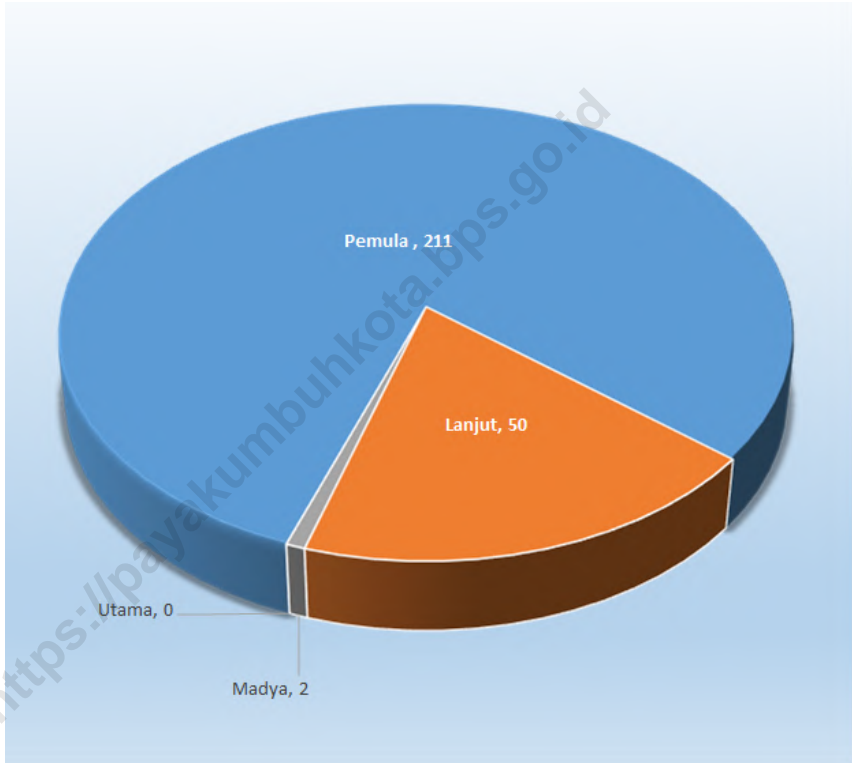


Sumber: Dinas Pertanian Kota Payakumbuh

Source: Payakumbuh of Agricultural Department

**Gambar** 5.4 Jumlah Kelompok Tani menurut Jenisnya di Kota Payakumbuh, 2018

**Picture** *Farmers Group by Kinds in Payakumbuh Municipality, 2018*



Sumber: Dinas Pertanian Kota Payakumbuh

Source: *Payakumbuh Of Departement Agricultural*



## 5.1 TANAMAN PANGAN/FOOD CROPS

**Tabel**  
**Table**      **5.1.1**      **Luas Tanam, Panen dan Produksi Padi Sawah di Kota Payakumbuh, 2018**  
  
***The Planted Area, Harvest and Production of Wet Land Paddy in Payakumbuh Municipality, 2018***

Kecamatan / Sub District	Padi Sawah/Wet Land Paddy		
	Tanam/ Planted (Ha)	Panen/ Harvested (Ha)	Produksi/ Production (ton)
(1)	(2)	(3)	(4)
1 Payakumbuh Barat	1 568	1 473	6 348
2 Payakumbuh Selatan	1 028	1 125	5 829
3 Payakumbuh Timur	1 803	1 821	9 251
4 Payakumbuh Utara	2 166	2 253	11 512
5 Lamposi Tigo Nagori	1 066	1 338	7 006
<i>Jumlah/Total</i>	7 631	8 010	39 946
2017	7 905	7 883	42 827
2016	6 851	6 928	37 402
2015	6 608	6 608	35 962
2014	6 739	6 645	33 424

Sumber : Dinas Petanian Kota Payakumbuh

Source : Agriculture Departement of Payakumbuh Municipality

**Tabel 5.1.2** Luas Lahan Sawah menurut Kecamatan dan Jenis Pengairan di Kota Payakumbuh, 2018  
**Table** *Area of Wetland by Sub District and Type of Irrigation in Payakumbuh Municipality, 2018*

Kecamatan <i>Sub District</i>	Irigasi <i>Irrigation</i>	Non Irigasi <i>Non Irrigation</i>	Jumlah <i>Total</i>
(1)	(2)	(3)	(4)
Payakumbuh Barat	489	40	529
Payakumbuh Timur	378	-	378
Payakumbuh Utara	609	54	663
Payakumbuh Selatan	690	55	745
Lamposi Tigo Nagori	436	-	436
Payakumbuh	2 602	149	2 751

Sumber : Dinas Petanian Kota Payakumbuh

Source : Agriculture Departement of Payakumbuh Municipality

**Tabel 5.1.3 Luas Lahan Tegal/Kebun, Ladang/Huma, dan Lahan yang Sementara menurut Kecamatan di Kota Payakumbuh (Hektar), 2018**  
**Table Area of Dry Field/Garden, Shifting Cultivation, Land and Temporarily Unused Land by Sub District in Payakumbuh (hectare), 2018**

Kecamatan Sub District	Tegal/Kebun Dry Field/Garden	Ladang/Huma Shifting Cultivation	Sementara Tidak Diusahakan Temporarily Unused
(1)	(2)	(3)	(4)
Payakumbuh Barat	322	-	12
Payakumbuh Timur	150	21	8
Payakumbuh Selatan	390	7	-
Payakumbuh Utara	149	-	-
Lamposi Tigo Nagori	281	-	-
Payakumbuh	1 292	28	20

Sumber : Dinas Petanian Kota Payakumbuh

Source : Agriculture Departement of Payakumbuh Municipality

**Tabel 5.1.4** Luas Panen Sawah dan Ladang menurut Kecamatan di Kota Payakumbuh, 2018  
**Table** *Harvested Area of Wetland and Dryland by Sub District in Payakumbuh Municipality, 2018*

Kecamatan <i>Sub District</i>	Sawah <i>Wetland</i>	Ladang <i>Dryland</i>	Jumlah <i>Total</i>
(1)	(2)	(3)	(4)
Payakumbuh Barat	529.00	-	529.00
Payakumbuh Timur	378.00	-	378.00
Payakumbuh Selatan	663.00	-	663.00
Payakumbuh Utara	745.00	-	745.00
Lamposi Tigo Nagori	436.41	-	436.41
Payakumbuh	2 751.41	-	2 751.41

Sumber : Dinas Petanian Kota Payakumbuh

Source : Agriculture Departement of Payakumbuh Municipality

**Tabel** 5.1.5 Luas Tanam, Panen, dan Produksi Palawija di Kota Payakumbuh, 2018  
**Table** The Planted, Harvested, and Production of Secondary Food Crops in Payakumbuh Municipality, 2018

Kecamatan/ Sub District	Jagung / Maize			Ubi Kayu / Cassava		
	Tanam/ <i>P</i> <i>lanted</i> (Ha)	Panen/ <i>Harvested</i> (Ha)	Produksi/ <i>Production</i> (ton)	Tanam/ <i>Pl</i> <i>anted</i> (Ha)	Panen/ <i>Harvested</i> (Ha)	Produksi/ <i>Production</i> (ton)
(1)	(2)	(3)	(4)	(5)	(6)	(7)
Payakumbuh Barat	109	110	1 483	45	42	1 492
Payakumbuh Selatan	179	131	862	50	58	2 166
Payakumbuh Timur	58	46	314	4	6	210
Payakumbuh Utara	47	38	241	2	3	105
Lamposi Tigo Nagori	48	48	1 018	20	22	784
Payakumbuh	441	373	3 918.20	121	131	4 758.11

Sumber: Dinas Pertanian Kota Payakumbuh

Source: Agricultural Department of Payakumbuh Municipality

## 5.2 HORTIKULTURA/HORTICULTURE

**Tabel 5.2.1 Luas Tanam Tanaman Sayuran Menurut Kecamatan dan Jenis Sayuran di Kota Payakumbuh (hektar), 2018**  
**Table** *Planted Area of Vegetables by Sub District and Kind of Plant in Payakumbuh Municipality (hectare), 2018*

Kecamatan <i>Sub District</i>	Kacang Panjang <i>Cow Peas</i>	Cabai Chilli Pepper	Terung <i>Egg Plant</i>	Ketimun <i>Cucumber</i>	Kangkung <i>Swamp</i>	Buncis <i>String Bean</i>
(1)	(2)	(3)	(4)	(5)	(6)	(7)
Payakumbuh Barat	7	15	7	10	26	7
Payakumbuh Selatan	12	10	8	11	-	10
Payakumbuh Timur	7	12	8	12	-	4
Payakumbuh Utara	4	13	4	7	33	2
Lamposi Tigo Nagori	16	14	17	21	-	14
Payakumbuh	46	64	44	61	59	37

Sumber: Dinas Pertanian Kota Payakumbuh

Source: *Agricultural Department of Payakumbuh Municipality*

**Tabel 5.2.2 Luas Panen Tanaman Sayuran menurut Kecamatan dan Jenis Sayuran di Kota Payakumbuh (hektar), 2018**  
**Harvested Area of Vegetables by Sub District and Kind of Plant in Payakumbuh Municipality (hectare), 2018**

Kecamatan Sub District	Kacang Panjang Cow Peas	Cabai Chilli Pepper	Terung Egg Plant	Ketimun Cucumber	Kangkung Swamp	Buncis String bean
(1)	(2)	(3)	(4)	(5)	(6)	(7)
Payakumbuh Barat	9	59	11	26	23	10
Payakumbuh Selatan	13	23	10	10	-	10
Payakumbuh Timur	7	56	9	13	-	5
Payakumbuh Utara	6	47	5	7	34	3
Lamposi Tigo Nagori	21	86	25	32	-	19
Payakumbuh	56	271	60	88	57	47

Sumber: Dinas Pertanian Kota Payakumbuh

Source: Agricultural Department of Payakumbuh Municipality

**Tabel 5.2.3 Produksi (Ton) Tanaman Sayuran Menurut Kecamatan dan Jenis Sayuran di Kota Payakumbuh, 2018**  
**Table** *Production (Ton) of Vegetables by Sub District and Kind of Plant in Payakumbuh Municipality, 2018*

Kecamatan Sub District	Kacang Panjang Cow Peas	Cabai Chilli Pepper	Terung Egg Plant	Ketimun Cucumber	Kangkung Swamp	Buncis String bean
(1)	(2)	(3)	(4)	(5)	(6)	(7)
Payakumbuh Barat	402.0	483.0	3 378.0	2 650.0	6 420.0	245.0
Payakumbuh Selatan	879.0	716.0	4 528.0	498.0	-	209.0
Payakumbuh Timur	672.0	1 421.0	5 337.0	4 663.0	-	1 135.0
Payakumbuh Utara	333.0	663.0	3 809.0	1 373.0	7 020.0	583.0
Lamposi Tigo Nagori	1 735.0	1 349.0	7 441.0	3 439.0	-	2 240.0
Payakumbuh	4 021.0	4 632.0	24 493.0	12 623.0	13 440.0	4 412.0

Sumber: Dinas Pertanian Kota Payakumbuh

Source: Agricultural Department of Payakumbuh Municipality



**Tabel 5.2.4 Jumlah Tanaman (Pohon/Rumpun) Buah-buahan Menurut Kecamatan dan Jenis Buah di Kota Payakumbuh, 2018**  
**The Number of Fruits Trees (free/clump) by Sub District and Kind of Fruit in Payakumbuh Municipality, 2018**

Kecamatan Sub District	Alpukat Avocado	Belimbing Star Fruits	Duku Duku	Nenas Pineapple	Pepaya Papaya	Pisang Banana
(1)	(2)	(3)	(4)	(5)	(6)	(7)
Payakumbuh Barat	7 275	90	24	-	1 025	221
Payakumbuh Selatan	3 715	10	-	-	1 688	784
Payakumbuh Timur	2 420	76	139	760	4 171	14 838
Payakumbuh Utara	908	-	73	-	3 800	50
Lamposi Tigo Nagori	610	22	9	-	700	2 600
Payakumbuh	14 928	198	245	760	11 384	18 493

Sumber: Dinas Pertanian Kota Payakumbuh  
 Source: Agricultural Department of Payakumbuh Municipality

**Tabel 5.2.4 Lanjutan**  
**Table Continued**

Kecamatan <i>Sub District</i>	Rambutan <i>Rambutan</i>	Sawo <i>Sawo</i>	Durian <i>Durian</i>	Jambu Biji <i>Guava</i>	Jeruk Siam <i>Keprak Orange</i>
(1)	(8)	(9)	(10)	(11)	(12)
Payakumbuh Barat	221	16	11 060	398	206
Payakumbuh Selatan	452	266	60	213	70
Payakumbuh Timur	4 125	860	2 805	139	651
Payakumbuh Utara	959	783	621	545	-
Lamposi Tigo Nagori	2 328	215	1 906	265	-
<b>Payakumbuh</b>	<b>8 085</b>	<b>2 140</b>	<b>16 452</b>	<b>1 560</b>	<b>927</b>

Sumber: Dinas Pertanian Kota Payakumbuh

Source: Agricultural Department of Payakumbuh Municipality

**Tabel 5.2.4 Lanjutan**  
**Table Continued**

Kecamatan <i>Sub District</i>	Mangga <i>Manggo</i>	Manggis <i>Manggosteen</i>
(1)	(13)	(14)
Payakumbuh Barat	383	595
Payakumbuh Selatan	515	902
Payakumbuh Timur	803	1 223
Payakumbuh Utara	527	348
Lamposi Tigo Nagori	-	282
<b>Payakumbuh</b>	<b>2 228</b>	<b>3 350</b>

Sumber: Dinas Pertanian Kota Payakumbuh

Source: Agricultural Department of Payakumbuh Municipality

**Tabel 5.2.5 Jumlah Tanaman yang Menghasilkan (pohon/rumpun) Buah-buahan Menurut Kecamatan dan Jenis Buah di Kota Payakumbuh, 2018**  
**The Number of Yielded Plant by Sub District and Kind of Fruit in Payakumbuh Municipality, 2018**

Kecamatan Sub District	Alpukat Avocado	Belimbing Star Fruits	Duku Duku	Nenas Pineapple	Pepaya Papaya	Pisang Banana
(1)	(2)	(3)	(4)	(5)	(6)	(7)
Payakumbuh Barat	9 918	13	-	-	2 305	257
Payakumbuh Selatan	3 141	122	-	-	3 136	700
Payakumbuh Timur	1 010	55	-	980	7 784	26 696
Payakumbuh Utara	2 090	-	105	-	14 674	4 361
Lamposi Tigo Nagori	1 461	31	7	-	1 092	8 638
Payakumbuh	17 620	221	112	980	28 991	40 652

Sumber: Dinas Pertanian Kota Payakumbuh

Source: Agricultural Department of Payakumbuh Municipality

**Tabel 5.2.5 Lanjutan**  
**Table Continued**

Kecamatan <i>Sub District</i>	Rambutan <i>Rambutan</i>	Sawo <i>Sawo</i>	Durian <i>Durian</i>	Jambu Biji <i>Guava</i>	Jeruk Siam <i>Orange</i>
(1)	(8)	(9)	(10)	(11)	(12)
Payakumbuh Barat	-	8	37	1 164	88
Payakumbuh Selatan	100	685	37	529	144
Payakumbuh Timur	219	1 172	-	240	698
Payakumbuh Utara	110	1 496	560	563	-
Lamposi Tigo Nagori	1 765	657	873	449	-
<b>Payakumbuh</b>	<b>2 194</b>	<b>4 018</b>	<b>1 507</b>	<b>2 945</b>	<b>930</b>

Sumber: Dinas Pertanian Kota Payakumbuh

Source: Agricultural Department of Payakumbuh Municipality

**Tabel**      **5.2.5**      **Lanjutan**  
**Table**                      **Continued**

Kecamatan <i>Sub District</i>	Mangga <i>Manggo</i>	Manggis <i>Manggosteen</i>
(1)	(13)	(14)
Payakumbuh Barat	812	32
Payakumbuh Selatan	390	770
Payakumbuh Timur	24	189
Payakumbuh Utara	558	467
Lamposi Tigo Nagori	-	142
<b>Payakumbuh</b>	<b>1 784</b>	<b>1 600</b>

Sumber: Dinas Pertanian Kota Payakumbuh

Source: Agricultural Department of Payakumbuh Municipality

**Tabel 5.2.6 Produksi (Ton) Buah-buahan menurut Kecamatan dan Jenis Buah di Kota Payakumbuh, 2018**  
**Production (Ton) of Fruits by Sub District and Kind of Fruit in Payakumbuh Municipality, 2018**

Kecamatan Sub District	Alpukat Avocado	Belimbing Star Fruits	Duku Duku	Nenas Pineapple	Pepaya Papaya	Pisang Banana
(1)	(2)	(3)	(4)	(5)	(6)	(7)
Payakumbuh Barat	211 328	5	-	-	482	64
Payakumbuh Selatan	1 519	57	-	-	843	210
Payakumbuh Timur	403	10	-	24	2 809	11 196
Payakumbuh Utara	2 105	-	-	-	2 570	573
Lamposi Tigo Nagori	2 105	180	-	-	137	1 302
Payakumbuh	217 460	252	-	24	6 841	13 345

Sumber: Dinas Pertanian Kota Payakumbuh

Source: Agricultural Department of Payakumbuh Municipality

**Tabel 5.2.6 Lanjutan**  
**Table Continued**

Kecamatan <i>Sub District</i>	Rambutan <i>Rambutan</i>	Sawo <i>Sawo</i>	Durian <i>Durian</i>	Jambu Biji <i>Guava</i>	Jeruk Siam Kepron <i>Orange</i>
(1)	(8)	(9)	(10)	(11)	(12)
Payakumbuh Barat	-	5	370	968	38 577
Payakumbuh Selatan	88	182	2	180	46
Payakumbuh Timur	18	359	-	39	390
Payakumbuh Utara	2 080	1 310	1 022	225	-
Lamposi Tigo Nagori	794	201	654	72	-
Payakumbuh	2 980	2 057	2 048	1 484	39 013

Sumber: Dinas Pertanian Kota Payakumbuh

Source: Agricultural Department of Payakumbuh Municipality



**Tabel 5.2.6 Lanjutan**  
**Table Continued**

Kecamatan <i>Sub District</i>	Mangga <i>Manggo</i>	Manggis <i>Manggosteen</i>
(1)	(13)	(14)
Payakumbuh Barat	255	62
Payakumbuh Selatan	516	1 272
Payakumbuh Timur	29	200
Payakumbuh Utara	358	193
Lamposi Tigo Nagori	-	113
<b>Payakumbuh</b>	<b>1 158</b>	<b>1 840</b>

Sumber: Dinas Pertanian Kota Payakumbuh

Source: Agricultural Department of Payakumbuh Municipality

5.3 PERKEBUNAN/*ESTATE CROPS*

**Tabel 5.3.1** Luas Tanam Tanaman Perkebunan Menurut Kecamatan dan Jenis Tanaman di Kota Payakumbuh (hektar), 2018  
**Table** *Planted Area of Estate Crops by Sub District and Kind of Crop in Payakumbuh Municipality (hectare), 2018*

Kecamatan <i>Sub District</i>	Tebu <i>Sugarcane</i>	Pinang <i>Arecanut</i>	Kopi <i>Coffee</i>	Cengkeh <i>Clove</i>
(1)	(2)	(3)	(4)	(5)
Payakumbuh Barat	0.50	2.55	0.75	6.00
Payakumbuh Selatan	1.00	2.10	1.50	6.00
Payakumbuh Timur	1.50	4.10	2.00	3.00
Payakumbuh Utara	0.90	2.00	0.60	1.95
Lamposi Tigo Nagori	0.20	1.70	1.50	4.25
<b>Payakumbuh</b>	<b>4.10</b>	<b>12.45</b>	<b>6.35</b>	<b>21.20</b>

Sumber: Dinas Pertanian Kota Payakumbuh

Source: *Agricultural Department of Payakumbuh Municipality*

**Tabel 5.3.1 Lanjutan**  
**Table Continued**

Kecamatan <i>Sub District</i>	Kelapa <i>Coconut</i>	Kulit Manis <i>Cassia vera</i>	Garda- munggu <i>Garda- munggu</i>
(1)	(6)	(7)	(8)
Payakumbuh Barat	75.70	2.50	0.30
Payakumbuh Selatan	103.75	0.25	1.00
Payakumbuh Timur	192.70	3.50	0.40
Payakumbuh Utara	80.95	1.45	0.45
Lamposi Tigo Nagori	0.50	-	-
Payakumbuh	453.60	7.70	2.15

Sumber: Dinas Pertanian Kota Payakumbuh

Source: Agricultural Department of Payakumbuh Municipality

**Tabel 5.3.1 Lanjutan**  
**Table Continued**

Kecamatan Sub District	Aren/Enau	Coklat/Cacao	Karet/rubber
(1)	(9)	(10)	(11)
Payakumbuh Barat	2.00	231.30	14.60
Payakumbuh Selatan	7.00	437.96	20.00
Payakumbuh Timur	2.50	250.50	2.50
Payakumbuh Utara	3.10	109.21	0.00
Lamposi Tigo Nagori	6.00	0.25	0.10
Payakumbuh	20.60	1 029.22	37.20

Sumber: Dinas Pertanian Kota Payakumbuh  
Source: Agricultural Department of Payakumbuh Municipality

**Tabel 5.3.2 Luas Panen Tanaman Perkebunan Menurut Kecamatan dan Jenis Tanaman di Kota Payakumbuh (hektar), 2018**  
***The Harvested Area of Estate Crops by Sub District and Kind of Estate Crop in Payakumbuh Municipality (hectare), 2018***

Kecamatan <i>Sub District</i>	Tebu <i>Sugarcane</i>	Pinang <i>Arecanut</i>	Kopi <i>Coffee</i>	Cengkeh <i>Clove</i>
(1)	(2)	(3)	(4)	(5)
Payakumbuh Barat	0.50	2.25	0.75	2.20
Payakumbuh Selatan	1.00	2.10	0.50	3.00
Payakumbuh Timur	1.00	4.05	2.00	3.00
Payakumbuh Utara	0.90	1.60	0.50	0.45
Lamposi Tigo Nagori	0.20	1.50	1.50	2.25
<b>Payakumbuh</b>	<b>3.60</b>	<b>11.50</b>	<b>5.25</b>	<b>10.90</b>

Sumber: Dinas Pertanian Kota Payakumbuh

Source: Agricultural Department of Payakumbuh Municipality

**Tabel 5.3.2 Lanjutan**  
**Table Continued**

Kecamatan Sub District	Kelapa/Coconut	Kulit Manis / Cassiavera	Gardamunggu / Gardamunggu
(1)	(6)	(7)	(8)
Payakumbuh Barat	60.50	2.25	0.10
Payakumbuh Selatan	99.00	0.05	1.00
Payakumbuh Timur	175.20	3.50	0.00
Payakumbuh Utara	79.45	0.25	0.30
Lamposi Tigo Nagori	96.00	0.00	0.00
Payakumbuh	510.15	6.05	1.40

Sumber: Dinas Pertanian Kota Payakumbuh

Source: Agricultural Department of Payakumbuh Municipality

**Tabel 5.3.2 Lanjutan**  
**Table Continued**

Kecamatan Sub District	Aren/Enau	Coklat/Cacao	Karet/rubber
(1)	(9)	(10)	(11)
Payakumbuh Barat	0.50	219.00	0.40
Payakumbuh Selatan	5.50	336.00	0.00
Payakumbuh Timur	2.50	232.00	1.50
Payakumbuh Utara	1.00	105.71	0.00
Lamposi Tigo Nagori	2.00	112.75	0.00
Payakumbuh	11.50	1 005.46	1.90

Sumber: Dinas Pertanian Kota Payakumbuh

Source: Agricultural Department of Payakumbuh Municipality

**Tabel 5.3.3** Produksi Tanaman Perkebunan menurut Kecamatan dan Jenis Tanaman di Kota Payakumbuh, 2018  
**Table** Production of Estate Crops by Sub District and Kind of Crop in Payakumbuh Municipality, 2018

Kecamatan Sub District	Tebu cane	Sugar Arecanut	Pinang Coffee	Cengkeh	Clove
(1)	(2)	(3)	(4)	(5)	
Payakumbuh Barat	3 300.00	1 100.00	800.00	1 400.00	
Payakumbuh Selatan	7 500.00	1 200.00	600.00	1 800.00	
Payakumbuh Timur	6 300.00	2 025.00	2 000.00	1 800.00	
Payakumbuh Utara	5 850.00	840.00	625.00	337.50	
Lamposi Tigo Nagori	1 240.00	750.00	2 100.00	1 260.00	
<b>Payakumbuh</b>	<b>24 190.00</b>	<b>5 915.00</b>	<b>6 125.00</b>	<b>6 597.50</b>	

Sumber: Dinas Pertanian Kota Payakumbuh

Source: Agricultural Department of Payakumbuh Municipality



**Tabel 5.3.3 Lanjutan**  
**Table Continued**

Kecamatan Sub District	Kelapa/Coconut	Kulit Manis /Cassiavera	Gardamunggu/ Gardamunggu
(1)	(6)	(7)	(8)
Payakumbuh Barat	36 300.00	2 250.00	80.00
Payakumbuh Selatan	77 000.00	7 000.00	650.00
Payakumbuh Timur	-	2 922.00	-
Payakumbuh Utara	37 237.00	187.00	240.00
Lamposi Tigo Nagori	67 000.00	-	-
Payakumbuh	217 537.00	12 359.00	970.00

Sumber: Dinas Pertanian Kota Payakumbuh  
Source: Agricultural Department of Payakumbuh Municipality

**Tabel 5.3.3 Lanjutan**  
**Table Continued**

Kecamatan Sub District	Aren/Enau	Coklat /Cacao	Karet/rubber
(1)	(9)	(10)	(11)
Payakumbuh Barat	350.00	219 000.00	400.00
Payakumbuh Selatan	5 200.00	455 000.00	0.00
Payakumbuh Timur	2 500.00	200 000.00	900.00
Payakumbuh Utara	850.00	100 424.50	0.00
Lamposi Tigo Nagori	1 950.00	107 800.00	0.00
<b>Payakumbuh</b>	<b>10 850.00</b>	<b>1 082 224.50</b>	<b>1 300.00</b>

Sumber: Dinas Pertanian Kota Payakumbuh  
Source: Agricultural Department of Payakumbuh Municipality

## 5.4 PETERNAKAN/LIVESTOCK

**Tabel 5.4.1 Populasi Ternak Menurut Kecamatan dan Jenis Ternak di Kota Payakumbuh, 2018**  
**Table** *Livestock Population by Sub District and Kind of Livestock in Payakumbuh Municipality, 2018*

Kecamatan <i>Sub District</i>	Sapi Perah <i>Dairy Cattle</i>	Sapi Potong <i>Beef Cattle</i>	Kerbau <i>Buffalo</i>	Kuda <i>Horse</i>	Kambing <i>Goat</i>
(1)	(2)	(3)	(4)	(5)	(6)
Payakumbuh Barat	-	1 075	29	71	1 527
Payakumbuh Selatan	15	745	8	23	532
Payakumbuh Timur	7	1 753	41	128	833
Payakumbuh Utara	-	1 794	6	31	536
Lamposi Tigo Nagori	-	367	93	10	547
Payakumbuh	22	5 734	177	263	3 975

Sumber: Dinas Pertanian Kota Payakumbuh  
 Source: *Agricultural Department of Payakumbuh Municipality*

**Tabel 5.4.2 Populasi Unggas Menurut Kecamatan dan Jenis Unggas di Kota Payakumbuh, 2018**  
***Poultry Population by Sub District and Kind of Poultry in Payakumbuh Municipality, 2018***

Kecamatan <i>Sub District</i>	Ayam Kampung <i>Native Chicken</i>	Ayam Petelur <i>Layer</i>	Ayam Pedaging <i>Broiler</i>	Itik/ <i>Duck</i>	Itik Manila/ <i>Muscovy Duck</i>	Puyuh <i>Quail</i>
(1)	(2)	(3)	(4)	(5)	(6)	(7)
Payakumbuh Barat	5 796	96 500	415 000	3 801	-	5 500
Payakumbuh Selatan	10 377	257 000	821 000	28 651	1 310	48 000
Payakumbuh Timur	8 466	76 000	168 200	1 787	458	3 000
Payakumbuh Utara	9 549	111 500	335 600	13 074	-	41 500
Lamposi Tigo Nagori	5 269	539 700	918 000	16 295	727	56 300
Payakumbuh	39 457	1 080 700	2 657 800	63 608	2 495	154 300

Sumber: Dinas Pertanian Kota Payakumbuh

Source: *Agricultural Department of Payakumbuh Municipality*

**Tabel 5.4.3 Produksi Daging/Telur Menurut Jenisnya di Kota Payakumbuh, 2014-2018****Table** *The Production of Meats/Eggs by Kind in Payakumbuh Municipality at 2014-2018*

Jenis Daging/ Kind of Meats	Tahun/Years				
	2014	2015	2016	2017	2018
(1)	(2)	(3)	(4)	(5)	(6)
<b>1 . Daging/Meats (Kg)</b>	<b>3 154 404.59</b>	<b>3 061 945.68</b>	<b>4 315 554.00</b>	<b>4 474 195.00</b>	<b>4 345 275.00</b>
a. Sapi/Cow	1 152 009.54	1 074 433.14	921 956.00	939 256.00	914 820.00
b. Kerbau/Buffalo	190 533.75	111 038.13	117 432.00	43 051.00	111 038.00
c. Kambing/Goats	79 695.00	89 457.64	86 580.00	84 388.00	85 119.00
d. Kuda/Horse	13 440.00	18 060.00	15 540.00	7 350.00	15 540.00
e. Ayam Kampung/Village Hen	114 367.18	89 539.76	54 685.00	48 654.00	45 535.00
f. Ayam Ras Petelur/Layer Broil	575 214.00	575 071.88	606 602.00	802 070.00	824 245.00
g. Ayam Ras Pedaging/Broiller	1 000 159.98	1 075 359.99	2 489 590.00	2 525 780.00	2 322 740.00
h. Itik/Duck	28 985.14	28 985.14	23 169.00	23 646.00	26 238.00
<b>2 . Telur/Egg (Kg)</b>	<b>5 857 687.10</b>	<b>5 794 692.47</b>	<b>6 041 312.00</b>	<b>7 781 078.00</b>	<b>8 042 777.00</b>
a. Ayam Kampung/Village Hen	67 766.27	53 055.50	32 403.00	28 829.00	25 203.00
b. Ayam Ras/Layer Broiller	5 404 155.00	5 284 852.50	5 700 552.00	7 437 540.00	7 668 366.00
c. Itik/Duck	385 765.83	456 784.47	308 357.00	314 709.00	349 208.00
<b>3 . Susu</b>	<b>-</b>	<b>5 160.00</b>	<b>11 490.00</b>	<b>-</b>	<b>16 380.00</b>
a. Susu Sapi	-	5 160.00	11 490.00	-	16 380.00
b. Susu Kerbau	-	-	-	380.00	-

Sumber: Dinas Pertanian Kota Payakumbuh

Source: Agricultural Department of Payakumbuh Municipality

**Tabel 5.4.4** Perkembangan Inseminasi Buatan (IB) di Kota Payakumbuh, 2016-2018  
**Table** *The Progress of Artificial Insemination in Payakumbuh Municipality, 2016 - 2018*

Uraian/ Description	Tahun/Years		
	2016	2017	2018
(1)	(2)	(3)	(4)
1 . Inseminasi Buatan (Dosis)	2 455	2 981	3 015
2 . Akseptor (Ekor)	1 844	2 322	2 262
3 . Lahir (Ekor)	858	771	903

Sumber: Dinas Pertanian Kota Payakumbuh  
 Source: *Agricultural Department of Payakumbuh Municipality*

**Tabel 5.4.5** Vaksinasi Ternak Menurut Jenisnya di Kota Payakumbuh  
**Table** Pada Tahun 2016-2018

*The Vaccination of Livestock by Kinds in Payakumbuh  
 Municipality at 2016 - 2018*

Jenis Vaksinasi/ Kind of Vaccination	Tahun/Years		
	2016	2017	2018
(1)	(2)	(3)	(4)
1 . SE	-	-	-
2 . ND	-	-	-
3 . Rabies	3 400	3 020	2 200
4 . A1/Flu Burung	-	-	-

Sumber: Dinas Pertanian Kota Payakumbuh

Source: Agricultural Department of Payakumbuh Municipality

**Tabel 5.4.6** Jumlah Ternak yang Dipotong Menurut Kecamatan dan Jenis Ternak di Kota Payakumbuh, 2018  
*Livestock Slaughtered by Sub District and Kind of Livestock in Payakumbuh Municipality, 2018*

Kecamatan Sub District	Sapi Potong Beef Cattle	Kerbau Buffalo	Kuda Horse	Kambing Goat	Domba Sheep
(1)	(2)	(3)	(4)	(5)	(6)
Payakumbuh Barat	1 075	29	71	1 527	-
Payakumbuh Selatan	1 475	41	128	833	-
Payakumbuh Timur	1 794	6	31	536	-
Payakumbuh Utara	745	8	23	532	-
Lamposi Tigo Nagori	367	93	10	547	-
<b>Jumlah / Total</b>	<b>5 456</b>	<b>177</b>	<b>263</b>	<b>3 975</b>	<b>-</b>

Sumber: Dinas Pertanian Kota Payakumbuh

Source: Agricultural Department of Payakumbuh Municipality



## 5.5 PERIKANAN/FISHERY

**Tabel 5.5.1** Jumlah Rumah Tangga Perikanan Diperairan Umum menurut Kecamatan di Kota Payakumbuh, 2016-2018  
**Table** Number of Fish Capture Households by Sub District and Subsector in Pavakumbuh Municipality. 2016-2018

Kecamatan Sub District	Perairan Umum / Inland Water		
	2016	2017	2018
(1)	(2)	(3)	(4)
Payakumbuh Barat	15	15	15
Payakumbuh Selatan	10	10	10
Payakumbuh Timur	13	13	13
Payakumbuh Utara	14	14	14
Lamposi Tigo Nagari	12	12	12
<b>Payakumbuh</b>	<b>64</b>	<b>64</b>	<b>64</b>

Sumber: Dinas Pertanian Kota Payakumbuh

Source: Agricultural Department of Payakumbuh Municipality

**Tabel 5.5.2 Luas Areal dan Hasil Benih Ikan di Kota Payakumbuh, 2018**  
**Table The Area and Production of Fish Germ in Payakumbuh Municipality, 2018**

Kecamatan / Sub District	Luas/ Area (Ha)	Produksi/ Production (juta ekor)
(1)	(2)	(3)
Payakumbuh Barat	1.40	2 875.00
Payakumbuh Selatan	0.70	0.58
Payakumbuh Timur	2.30	3.45
Payakumbuh Utara	0.60	1.15
Lamposi Tigo Nagori	1.50	11.50
<b>Jumlah/Total</b>	<b>6.50</b>	<b>2 891.68</b>
2017	6.50	10 478.00
2016	6.30	8 358.00
2015	...	...
2014	4.40	6 091.66

Sumber: Dinas Pertanian Kota Payakumbuh

Source: Agricultural Department of Payakumbuh Municipality

**Tabel**      **5.5.3**      **Luas dan Produksi Pembudidayaan Ikan Rakyat di Kota Payakumbuh, 2018**  
**Table**                      **The Area and Production of Society Fishery in Payakumbuh Municipality, 2018**

Kecamatan / Sub District	Pembudidayaan Ikan Rakyat/Society Fishery	
	Luas/Area (Ha)	Produksi/ Production (Ton)
(1)	(2)	(3)
Payakumbuh Barat	15	295.46
Payakumbuh Selatan	10	45.41
Payakumbuh Timur	13	51.31
Payakumbuh Utara	14	48.72
Lamposi Tigo Nagori	12	60.76
<i>Jumlah/Total</i>	64.00	501.66
2017	66.70	482.25
2016	201.73	433.27
2015	201.73	512.37
2014	262.39	485.74

Sumber: Dinas Pertanian Kota Payakumbuh  
Source: Agricultural Department of Payakumbuh Municipality

**Tabel** 5.5.4 Luas dan Penangkapan Ikan di Perairan Umum di Kota Payakumbuh, 2018  
**Table** 5.5.4 *The Area and Catching Fish at Open Waters in Payakumbuh Municipality, 2018*

Kecamatan / Sub District	Penangkapan Ikan di Perairan Umum/ Catching Fish at Open Water	
	Luas/Area (Ha)	Produksi/ Production (Ton)
(1)	(2)	(3)
Payakumbuh Barat	11.50	1.80
Payakumbuh Selatan	11.00	1.90
Payakumbuh Timur	9.20	1.90
Payakumbuh Utara	4.08	1.50
Lamposi Tigo Nagori	0.17	1.60
<b>Jumlah/Total</b>	<b>35.95</b>	<b>8.70</b>
2017	38.95	6.20
2016	38.95	6.20
2015	38.95	5.60
2014	38.95	4.90

Sumber: Dinas Pertanian Kota Payakumbuh

Source: Agricultural Department of Payakumbuh Municipality

**Tabel 5.5.5** Produksi Perikanan Tangkap Menurut Kecamatan dan Subsektor di Kota Payakumbuh(ton), 2016-2018  
*Table Production of Fish Capture by Sub District and Subsector in Payakumbuh Municipality (ton), 2016-2018*

Kecamatan / Sub District	Perairan Umum Inland Water		
	2016	2017	2018
(1)	(2)	(3)	(3)
Payakumbuh Barat	1.40	1.50	1.80
Payakumbuh Selatan	0.90	1.20	1.50
Payakumbuh Timur	1.20	1.30	1.90
Payakumbuh Utara	1.50	1.40	1.90
Lamposi Tigo Nagari	1.20	1.20	1.60
<b>Payakumbuh</b>	<b>6.20</b>	<b>6.60</b>	<b>8.70</b>

Sumber: Dinas Pertanian Kota Payakumbuh

Source: Agricultural Department of Payakumbuh Municipality

## 5.6 KELOMPOK TANI / FARMER GROUP

**Tabel** 5.6.1 **Jumlah Kelompok Tani Menurut Kecamatan di Kota Payakumbuh, 2018**  
**Table** *The Number of Farmer Group by Sub District in Payakumbuh Municipality, 2018*

Kecamatan/ Sub District	Jumlah Kelompok Tani/ Number of Farmer Group				
	Pemula	Lanjut	Madya	Utama	Jumlah
(1)	(2)	(3)	(4)	(5)	(6)
1 . Payakumbuh Barat	32	8	1	-	41
2 . Payakumbuh Selatan	48	8	-	-	56
3 . Payakumbuh Timur	54	16	-	-	70
4 . Payakumbuh Utara	45	10	-	-	55
5 . Lamposi Tigo Nagori	32	8	1	-	41
<b>Jumlah / Total</b>	<b>211</b>	<b>50</b>	<b>2</b>	<b>-</b>	<b>263</b>
2017	217	51	2	-	270
2016	189	55	6	4	254
2015	...	...	...	...	...
2014	190	71	6	-	267

Sumber: Dinas Pertanian Kota Payakumbuh

Source: Agricultural Department of Payakumbuh Municipality



**INDUSTRI, PERTAMBANGAN,  
ENERGI DAN KONSTRUKSI**



***Industry, Mining, Energy and  
Construction***

<https://payakumbuhkota.bps.go.id>





## PENJELASAN TEKNIS

1. Pengumpulan data industri besar dan sedang dilakukan melalui Survei Industri Besar dan Sedang yang dilaksanakan setiap tahun secara lengkap (sensus) sejak tahun 1975. Survei Industri Besar dan Sedang mencakup semua perusahaan industri yang mempunyai tenaga kerja 20 orang atau lebih dengan menggunakan kuesioner II A.
2. Klasifikasi industri yang digunakan dalam survei ini berdasar kepada Klasifikasi Baku Lapangan Usaha Indonesia (KBLI). KBLI adalah klasifikasi lapangan usaha yang berdasar kepada *International Standard Industrial Classification of All Economic Activities* (ISIC) revisi 4 yang telah disesuaikan dengan kondisi Indonesia.
3. **Industri manufaktur** adalah suatu kegiatan ekonomi yang melakukan kegiatan mengubah suatu barang dasar secara mekanis, kimia, atau dengan tangan sehingga menjadi barang jadi/setengah jadi, dan atau

## TECHNICAL NOTES

1. *Data collection of large and medium scale manufacturing is conducted through The Large and Medium Manufacturing Establishment Survey that has been done annually for all industries (census) since 1975. Large and Medium Manufacturing Establishment Survey covers all manufactures/ industries with 20 workers or more by questionnaire II A.*
2. *The industrial clasification adopted in this survey refers to the Klasifikasi Baku Lapangan Usaha Indonesia (KBLI). KBLI is classification of economic activities based on the International Standard Industrial Classification of All Economic Activities (ISIC rev 4) that has been modified according to the local condition in Indonesia.*
3. **Manufacturing industry** is defined as an economic activity processing basic goods mechanically, chemicals or manually into final or intermediate goods. It is also defined as processing of lower

barang yang kurang nilainya menjadi barang yang lebih tinggi nilainya, dan sifatnya lebih dekat kepada pemakai akhir. Termasuk dalam kegiatan ini adalah jasa industri dan pekerjaan perakitan.

4. **Jasa industri** adalah kegiatan industri yang melayani keperluan pihak lain. Pada kegiatan ini bahan baku disediakan oleh pihak lain sedangkan pihak pengolah hanya melakukan pengolahannya dengan mendapat imbalan sebagai balas jasa (upah maklon).
5. **Perusahaan atau usaha industri** adalah suatu unit (kesatuan) usaha yang melakukan kegiatan ekonomi, bertujuan menghasilkan barang atau jasa, terletak pada suatu bangunan atau lokasi tertentu, dan mempunyai catatan administrasi tersendiri mengenai produksi dan struktur biaya serta ada seorang atau lebih yang bertanggung jawab atas usaha tersebut.
6. Industri manufaktur dikelompokkan ke dalam 4 golongan berdasarkan banyaknya pekerja, yaitu: industri besar (100 orang

*value goods into higher value goods as final or intermediate products. The activities also include services for manufacturing and assembling.*

4. **Services for manufacturing** is defined as a manufacturing activity which serving other manufacturing establishments. In this case, raw materials are supplied by others while the workers are paid as a compensation for processing raw materials.
5. **A manufacturing establishment** is defined as a production unit engaged in economic activity, producing goods or services, located in a building or in a certain location, keeping a business record concerning the production and cost structure, and having a person or more that are responsible to those activities.
6. *Manufacturing industries are categorized into four groups, based on the number of employees: large scale manufacturing (100 employees*

pekerja atau lebih), industri sedang/menengah (20–99 orang pekerja), industri kecil (5–19 orang pekerja), dan industri mikro (1–4 orang pekerja).

7. Pelanggan adalah individu atau kelompok, baik rumah tangga, perusahaan atau institusi nonprofit yang membeli air bersih dari perusahaan air bersih
8. Air disalurkan adalah volume air bersih dari perusahaan air bersih

*or more), medium scale manufacturing (20–99 employees), small scale manufacturing (5–19 employees), and micro industry (1–4 employees).*

7. *Customers are individuals or groups, whether household, company or non-profit institutions that buy water supply from water supply establishment.*
8. *Distributed water is the volume of water supply from water supply establishment.*

## ULASAN

**Industri**

Pada tahun 2018, jumlah industri di Kota Payakumbuh tercatat sebanyak 204 industri formal. Jumlah ini sama dengan tahun 2017 .

Demikian juga dengan industri formal, usaha non formal sebanyak 1.544 .

Demikian juga halnya dengan jumlah tenaga kerja. Masih sama dengan tahun 2017

**Energi**

Jumlah pelanggan PLN pada tahun 2018 tercatat sebanyak 39.121 pelanggan. Jumlah pelanggan terbanyak dengan daya terpasang 900 VA sebanyak 22.254 pelanggan. Sedangkan untuk daya terpasang 6.600 VA merupakan pelanggan paling sedikit yakni hanya sebanyak 68 pelanggan.

Pada tahun 2018 pelanggan yang tercatat adalah jumlah pelanggan di Kota Payakumbuh dan sebagian pelanggan di Kabupaten Lima Puluh Kota dan Kabupaten Tanah Datar yang merupakan wilayah pelayanan PLN Rayon Payakumbuh. Hal ini disebabkan sistem belum bisa mem-

## DESCRIPTION

**Industry**

*The number of formal industries in Payakumbuh Municipality are 204 formal industry in 2018 same as previous years .*

*And so, non-formal industry experienced a increase, from 1.544.*

*And so about employe. Still same with previous years.*

**Energy**

*The number of PLN customers in 2018 was recorded at 39,121 customers. The highest number of customers with installed capacity of 900 VA is 22,254 customers. As for the installed power of 6,600 VA is the least customer, only 68 customers*

*In 2018 the recorded customers were the number of customers in Payakumbuh Minicipality and some customers in Lima Puluh Kota and Tanah Datar Regencies which were the service areas of PLN Payakumbuh Rayon. This is because the system has not been able to separate the number of customers by Regency / Municipality.*

isahkan jumlah pelanggan menurut Kabupaten/Kota

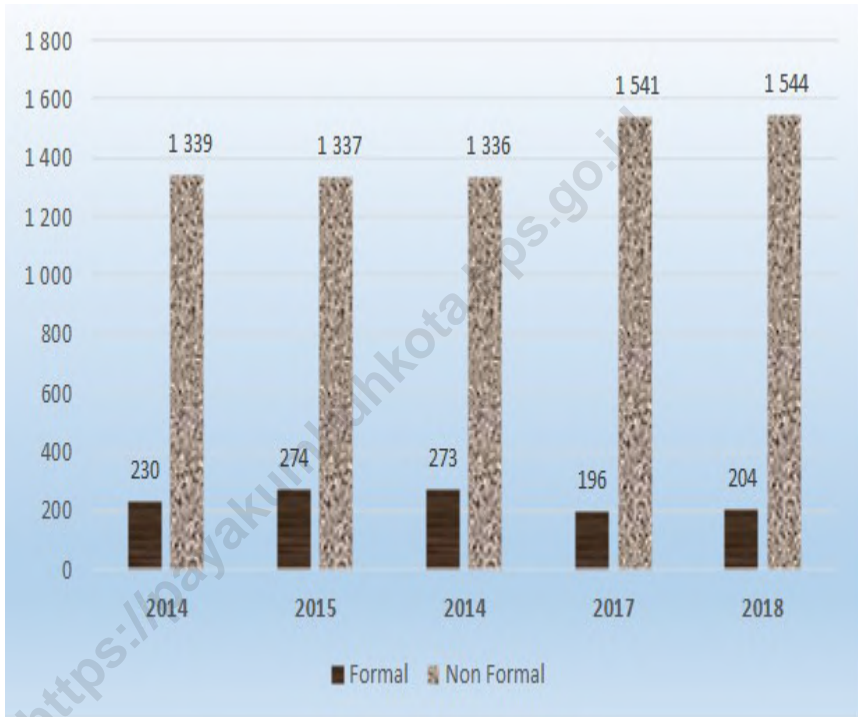
Jumlah pelanggan PDAM Kota Payakumbuh pada tahun 2018 adalah 29.365 pelanggan. Jumlah ini sebagian besar adalah rumah tangga golongan B. Sementara jumlah pelanggan paling sedikit adalah pelanggan industri, yaitu sebanyak 6 pelanggan.

*Payakumbuh PDAM customer are 29,365 customers in 2018. Domestic group B are the most group of customer type. While the fewest customers are industrial customers, as many 6 customers.*

<https://payakumbuhkota.bps.go.id>

**Gambar 6.1** Jumlah Industri Formal dan Informal di Kota Payakumbuh 2014-2018  
*Picture*

*The Number of Formal and Informal Industries in Payakumbuh Municipality 2014-2018*



Sumber : Dinas Koperasi dan UKM Kota Payakumbuh

Source : Cooperation and UKM Office of Payakumbuh Municipality

**Gambar 6.2** Jumlah Pelanggan Listrik PLN di Kota Payakumbuh, 2014-2018  
*Picture* *Number of Nation Electricity Company Costumer at Payakumbuh Municipality, 2014-2018*



**Catatan :** Tahun 2016 Jumlah Pelanggan termasuk sebagian Kab. Lima Puluh Kota dan Kab. Tanah Datar

Sumber : PT. PLN Cabang Kota Payakumbuh

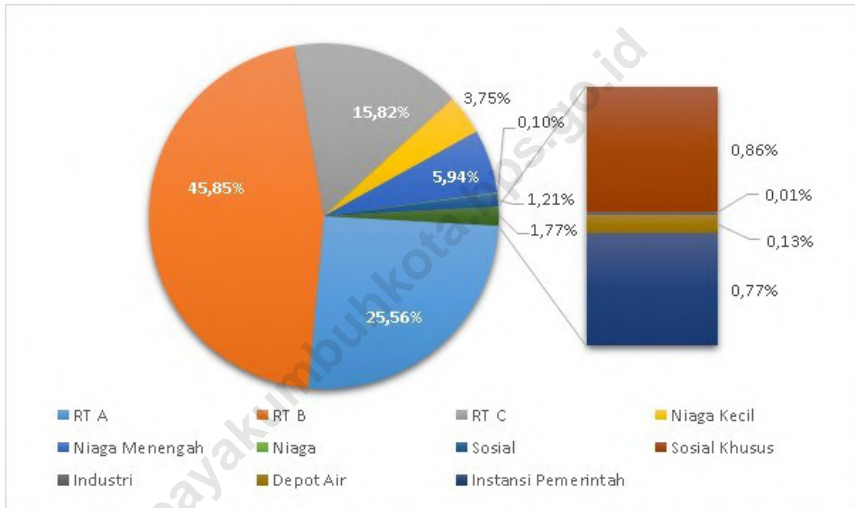
Source : PT.PLN (Persero) Branch of Payakumbuh



**Gambar**  
*Picture*

6.3 Jumlah Pelanggan PDAM Menurut Jenis Pelanggan di Kota Payakumbuh, 2018

*Number of PDAM Customer and by Type of Customers in Payakumbuh Municipality, 2018*



Sumber : PDAM Kota Payakumbuh

Source : PDAM of Payakumbuh Municipality

6.1 INDUSTRI/INDUSTRY

**Tabel 6.1.1** Jumlah Unit Usaha dan Tenaga Kerja Dirinci menurut Jenis Industri di Kota Payakumbuh, 2018  
*The Number of Business Unit and Employee by Kind of Industry in Payakumbuh Municipality, 2018*

Jenis Industri/ Kinds of Industry	Unit Usaha/ Business Unit		Tenaga Kerja/ Employee	
	Formal	Non Formal	Formal	Non Formal
(1)	(2)	(3)	(4)	(5)
1 . Industri Kimia, Agro dan hasil hutan/ <i>Chemical, Agro and Forest Product Industry</i>	163	1 145	602	2 582
2 . Industri Logam, Mesin, Kimia dan Aneka/ <i>Metal, Machine, Electronic and various Industry</i>	41	399	58	218
<b>Jumlah/Total</b>	<b>204</b>	<b>1 544</b>	<b>660</b>	<b>2 800</b>
2017	204	1 544	660	2 800
2016	196	1 541	1 035	4 593
2015	196	1 520	1 035	4 522
2014	274	1 337	1 255	4 573

Sumber : Dinas Tenaga Kerja dan Perindustrian Kota Payakumbuh  
Source : Labor and Industry Department of Payakumbuh Municipality

**Tabel 6.1.2** Jumlah Usaha dan Tenaga Kerja Usaha Industri Agro, dan Kehutanan di Kota Payakumbuh, 2018  
*The Number of Business Unit and Employee of Agro Industry and Forestry in Payakumbuh Municipality, 2018*

Jenis Industri/ Kinds of Industry	Unit Usaha/ Business Unit	Tenaga Kerja/ Employee
(1)	(2)	(3)
1 . Industri pengolahan dan pengawetan daging	12	42
2 . Industri pelumatan buah-buahan dan sayuran	11	29
3 . Industri pengeringan buah-buahan dan sayuran	13	39
4 . Industri minyak dari kelapa		
5 . Industri susu	2	4
6 . Industri berbagai macam tepung dari padi-padian, biji-bijian kacang-kacangan, umbi-umbian dan sejenisnya	14	43
7 . Industri ramsum pakan ternak/ikan	5	14
8 . Industri konsentrat pakan ternak	-	-
9 . Industri roti dan sejenisnya	53	234
10 . Industri makaroni, mie, spaghetti, bihun, soun dan sejenisnya	3	21
11 . Industri pengolahan teh dan kopi (kopi)	5	8
12 . Industri es (macam-macam es)	5	12
13 . Industri tempe	2	8
14 . Industri makanan dari kedele dan kacang-kacangan lainnya selain kecap dan tempe (industri tahu)	28	95
15 . Industri kerupuk dan sejenisnya	290	1 470
16 . Industri bumbu masak dan penyedap makanan	10	27
17 . Industri kue basah	243	965
18 . Industri makanan yang belum termasuk kelompok manapun	75	346
19 . Industri minuman ringan (soft drink)	5	14
20 . Industri pengeringan dan pengolahan tembakau	3	32
<b>Sub Jumlah</b>	<b>779</b>	<b>3 403</b>

Sumber : Dinas Tenaga Kerja dan Perindustrian Kota Payakumbuh

779

549

Source : Labor and Industry Department of Payakumbuh Municipality

**Tabel** 6.1.2 **Lanjutan**  
**Table** **Continued**

Jenis Industri/ <i>Kinds of Industry</i>		Unit Usaha/ <i>Business</i> Unit	Tenaga Kerja/ <i>Employee</i>
(1)		(2)	(3)
Pindahan Sub Jumlah		779	3 403
21	Industri Pengergajian Kayu	2	25
22	Industri moulding dan komponen bahan bangunan	-	-
23	Industri peti kemas dari kayu kecuali peti mati	10	45
24	Industri anyam-anyaman dari rotan dan bambu	125	234
25	Industri kerajinan ukir-ukiran dari kayu kecuali furtuner	4	13
26	Industri alat-alat dapur dari kayu, rotan dan bambu	1	4
27	Industri air minum dalam kemasan	83	160
28	Industri Penggilingan padi	55	163
29	Industri Percetakan	34	153
30	Industri sabun dan bahan pembersih keperluan rumah tangga termasuk pasta gigi	2	7
31	Industri barang-barang dari tanah liat untuk keperluan rumah tangga	-	-
32	Industri batu bata dari tanah liat	46	110
33	Industri kapur	3	9
34	Industri barang-barang dari semen	75	137
35	Industri barang dari batu untuk keperluan rumah tangga dan pajangan	2	7
36	Industri furniture dari kayu	87	265
Jumlah/ <i>Total</i>		1 308	4 735
2017		1 308	8 967
2016		1 296	4 524
2015		1 294	4 508
2014		1 078	4 341

Sumber : Dinas Tenaga Kerja dan Perindustrian Kota Payakumbuh

34

4,470

Source : Labor and Industry Department of Payakumbuh Municipality

**Tabel 6.1.3** Jumlah Usaha dan Tenaga Kerja Usaha Industri Logam, Mesin, Kimia dan Aneka di Kota Payakumbuh, 2018  
*The Number of Business Unit and Employee of Metal Industry, Engineering, Chemistry and Various Industry in Payakumbuh Municipality, 2018*

Jenis Industri/ Kinds of Industry	Unit Usaha/ Business Unit	Tenaga Kerja/ Employee
(1)	(2)	(3)
1 . Industri Pemintalan Benang	-	-
2 . Industri Pertenunan	8	35
3 . Industri barang tekstil jsdi kecuali untuk pakaian jadi	15	52
4 . Industri bordir/sulaman	25	85
5 . Industri kain rajut	2	3
6 . Industri pakaian jadi dari tekstil	40	127
7 . Industri furniture dari logam	4	12
8 . Industri barang dari kulit dan kuli buatan untuk keperluan pribadi		
9 . Industri alas kaki untuk keperluan sehari-hari		
10 . Industri barang-barang logam bukan aluminium siap pasang untuk bangunan	88	225
11 . Industri alat prtanian dari logam	2	9
12 . Industri alat pertukangan dari logam	3	5
13 . Industri alat-alat dapur	3	8
14 . Industri peralatan kantor dari logam tidak termasuk furnitur	-	-
15 . Industri komponen dan suku cadang motor	1	1
<b>Sub Jumlah</b>	<b>191</b>	<b>562</b>

Sumber : Dinas Tenaga Kerja dan Perindustrian Kota Payakumbuh

191

640

Source : Labor and Industry Department of Payakumbuh Municipality

**Tabel** 6.1.3 **Lanjutan**  
**Table** **Continued**

Jenis Industri/ <i>Kinds of Industry</i>	Unit Usaha/ <i>Business</i> Unit	Tenaga Kerja/ <i>Employee</i>
(1)	(2)	(3)
Pindahan sub. Jumlah	191	562
16 . Industri mesin pertanian dan kehutanan	-	-
17 . Industri karoseri kendaraan bermotor roda empat atau lebih	-	-
18 . Industri penempaan pengempresan dan penggilingan logam	1	1
19 . Industri mainan	2	3
20 . Industri kerajinan yang tidak termasuk golongan manapun	16	74
21 . Industri pengolahan lainnya yang belum termasuk golongan manapun	18	56
22 . Industri pemeliharaan dan perbaikan elektronik	15	28
23 . Industri jasa raparasi jam	-	-
24 . Industri jasa raparasi kendaraan bermotor (mobil )	73	157
25 . Industri bengkel/raparasi sepeda motor	91	175
26 . Industri jasa raparasi kendaraan bukan bermotor (sepeda)	20	27
27 . Industri jasa perorangan lainnya	11	24
28 . Industri alat musik tradisional	2	12
Sub Total		
Jumlah / <i>Total</i>	440	1 119
2017	443	1 113
2016	441	1 106
2015	422	1 049
2014	462	1 433

Sumber : Dinas Tenaga Kerja dan Perindustrian Kota Payakumbuh

Source : Labor and Industry Department of Payakumbuh Municipality

## 6.2 ENERGI/ENERGY

**Tabel** 6.2.1 Jumlah Pelanggan Listrik Menurut Jenis Daya Di Kota Payakumbuh 2018  
**Table** The Number of Electricity Costumer by Kind of Powe in Payakumbuh Municipality, 2018

Jenis Daya/ Kinds of Power	Jumlah Pelanggan / Number of Costumer
(1)	(2)
1 . Daya 450 VA	7 091
2 . Daya 900 VA	22 254
3 . Daya 1300 VA	6 700
4 . Daya 2200 VA	1 772
5 . Daya 3500 VA	471
6 . Daya 4400 VA	184
7 . Daya 5500 VA	178
8 . Daya 6600 VA	68
9 . > Daya 6600 VA	403
<b>Jumlah/Total</b>	<b>39 121</b>
2017	38 158
2016	46 430
2015	33 684
2014	32 432

Sumber : PT. PLN Cabang Kota Payakumbuh  
 Source : PT.PLN (Persero) Branch of Payakumbuh

**Tabel 6.2.2** Jumlah Pelanggan Listrik Menurut Jenis Pelanggan di Kota Payakumbuh 2018  
*The Number of Electricity Costumer by Kind of Costumer in Payakumbuh Municipality, 2018*

Jenis Pelanggan/ Kind of Costumer	Banyak Pelanggan/ Number of Costumer	
(1)	(2)	
1 . Rumah tangga (R)	32 042	40
2 . Perdagangan (B)	6 020	
3 . Sosial (S)	691	
4 . Instansi Umum (P1)	270	
5 . Industri (I)	30	
6 . Lampu jalan (P3)	68	
<b>Jumlah/Total</b>	<b>39 121</b>	
	2017	38 158
	2016	46 430
	2015	33 684

Sumber : PT. PLN Cabang Kota Payakumbuh

Source : PT.PLN (Persero) Branch of Payakumbuh



**Tabel** 6.2.3 **Produksi, dan Distribusi Listrik PLN di Kota Payakumbuh, 2014–2018**  
**Table** 6.2.3 **Production, and Distribution of Electricity in Payakumbuh Municipality, 2014–2018**

Tahun/Year	Produksi Listrik Production (KWh)	Listrik Terjual Electricity Sold (KWh)	Dipakai Sendiri Own Usage (KWh)	Susut/Hilang Shrunked (KWh)
(1)	(2)	(3)	(4)	(5)
2014	118 756 006	112 418 552	458 134	5 879 320
2015	121 181 169	114 367 308	109 063	6 704 798
2016	126 355 420	116 753 468	63 178	9 538 774
2017	131 496 130	121 105 457	158 558	10 232 115
2018	131 300 898	124 804 590	124 570	6 371 738

Catatan : termasuk sebagian 50 kota dan sebagian Tanah Datar

Note : Include some part of Lima Puluh Kota Regency and Tanah Datar Regency

Sumber PT. PLN Cabang Kota Payakumbuh

Source: PT.PLN (Persero) Branch of Payakumbuh

**Tabel 6.2.4** Jumlah Pelanggan Listrik Menurut Kecamatan, 2014 - 2018  
**Table** Number of Electricity Customres by Sub District, 2014 - 2018

Kecamatan Sub District	2014	2015	2016	2017	2018
(1)	(2)	(3)	(4)	(5)	(6)
1. Payakumbuh Barat	13519	14 213	14 857	13 467	12 665
2. Payakumbuh Timur	8449	8 883	9 286	6 247	6 689
3. Payakumbuh Utara	11406	1 192	12 536	8 938	7 645
4. Payakumbuh Selatan	3380	3 553	3 714	2 866	2 685
5. Lamposi Tigo Nagori	5492	5 774	6 036	3 111	2 358
<b>Payakumbuh</b>	<b>42246</b>	<b>44 415</b>	<b>46 430</b>	<b>34 629</b>	<b>32 042</b>

Catatan /Note : Wilayah Payakumbuh, Lima Puluh Kota dan Tanah Datar

Sumber /Source : PT PLN (Persero) ULP Payakumbuh

Tabel  
Table

## 6.3.1 Jumlah Pelanggan PDAM Menurut Jenis Tarif di Kota Payakumbuh, 2018

*The Number of Customer at Water Areal Company by Kind of Tare in Payakumbuh Municipality, 2018*

Kecamatan / Sub District	Jenis Tarif/Kind of Rate						
	RT A	RT B	RT C	Niaga Kecil	Niaga Menengah	Niaga Besar	Sosial Umum
(1)	(2)	(3)	(4)	(5)	(6)	(7)	(8)
1 . Payakumbuh Barat	2 700	5 028	2 341	390	950	18	110
2 . Payakumbuh Timur	1 824	3 871	1 043	371	537	7	110
3 . Payakumbuh Utara	1 104	2 922	927	229	118	3	88
4 . Payakumbuh Selatan	1 482	1 120	257	62	73	2	34
5 . Lamposi Tigo Nagori	395	521	77	50	65	-	13
<b>Jumlah/Total</b>	<b>7 505</b>	<b>13 462</b>	<b>4 645</b>	<b>1 102</b>	<b>1 743</b>	<b>30</b>	<b>355</b>

Sumber : PDAM Kota Payakumbuh

Source : PDAM of Payakumbuh Municipality

**Lanjutan Tabel** 6.3.1  
**Continious Table**

Kecamatan / Sub District	Jenis Tarif/Kind of rate				Jumlah/ Total
	Sosial Khusus	Industri	Depot Air Minum Isi Ulang	Instansi Pemerintah	
(1)	(9)	(10)	(11)	(12)	(13)
1 . Payakumbuh Barat	84	-	17	70	11 708
2 . Payakumbuh Timur	80	4	15	74	7 936
3 . Payakumbuh Utara	46	-	4	54	5 495
4 . Payakumbuh Selatan	26	-	1	23	3 080
5 . Lamposi Tigo Nagori	17	2	-	6	1 146
Jumlah/Total	253	6	37	227	29 365

Sumber : PDAM Kota Payakumbuh

Source : PDAM of Payakumbuh Municipality

**Tabel 6.3.2** Banyaknya Produksi Air PDAM (m<sup>3</sup>) menurut Sumber Air di Kota Payakumbuh, 2018

*The Production of Water at Water Areal Company in Payakumbuh Municipality, 2018*

Bulan/ Month	Sumber Air			
	S. Dareh W. Meter 1	S. Dareh W. Meter 2	Pd. Ambacang	Kubang Gajah
(1)	(2)	(3)	(4)	(5)
1 . Januari/January	253 840	257 250	5 099	6 723
2 . Pebruari/February	230 620	234 070	4 562	7 656
3 . Maret/March	255 680	250 460	4 874	8 669
4 . April/April	246 950	203 520	4 286	8 605
5 . Mei/May	255 395	239 953	4 710	9 160
6 . Juni/June	247 178	226 112	5 220	9 141
7 . Juli/July	248 967	233 078	4 547	9 989
8 . Agustus/August	254 278	226 784	4 654	10 368
9 . September/September	245 990	219 477	4 088	11 028
10 . Oktober/October	252 812	226 950	4 274	11 383
11 . Nopember/November	245 527	225 913	4 088	10 971
12 . Desember/December	253 712	233 621	4 364	12 083
Jumlah/Total	2 990 949	2 777 188	54 766	115 776

Berlanjut .....  
Continued ...

Lanjutan Tabel 6.3.2

*Continued Table*

Bulan/ Month	Sumber Air			Total
	Batang Tabik	Tj. Kaliang	Sikamuruncing	
(6)	(7)	(8)	(9)	(10)
1 . Januari/January	252 932	2 703	19 228	797 775
2 . Februari/February	233 695	2 594	19 111	732 308
3 . Maret/March	262 963	2 520	19 642	804 808
4 . April/April	254 097	1 900	18 861	738 219
5 . Mei/May	262 272	2 731	19 975	794 196
6 . Juni/June	257 369	3 034	12 166	760 220
7 . Juli/July	264 329	2 058	21 157	784 125
8 . Agustus/August	258 641		20 711	775 436
9 . September/September	255 092		19 102	754 777
10 . Oktober/October	262 861		17 242	775 522
11 . Nopember/November	255 131		12 942	754 572
12 . Desember/December	263 858		9 827	777 465
<b>Jumlah/Total</b>	<b>3 083 240</b>	<b>17 540</b>	<b>209 964</b>	<b>9 249 423</b>

Sumber : PDAM Kota Payakumbuh

Source : PDAM of Payakumbuh Municipality

**Tabel 6.3.3** Banyaknya Penjualan Air PDAM (m<sup>3</sup>) Menurut Jenis Pelanggan di Kota Payakumbuh, 2018  
**Table** The Number of Water that Have Sold by Kind of Customer in Payakumbuh Municipality, 2018

Bulan/ Month	Jenis Pelanggan						
	Rumah Tangga	Niaga Kecil	Niaga Menengah	Niaga Besar	Sosial Umum	Sosial Khusus	Industri
(1)	(2)	(3)	(4)	(5)	(6)	(7)	(8)
1 Januari/January	439 606	20 625	39 698	3 183	15 749	17 398	134
2 Pebruari/February	422 564	19 715	36 249	2 496	15 236	22 026	139
3 Maret/March	379 556	17 831	33 396	2 238	13 618	19 576	136
4 April/April	392 545	17 571	33 416	2 573	13 897	20 604	152
5 Mei/May	438 861	20 244	38 404	2 687	15 129	21 877	144
6 Juni/June	457 909	20 812	38 728	3 303	17 876	16 561	134
7 Juli/July	351 142	15 742	29 190	2 007	11 777	13 722	91
8 Agustus/August	430 823	19 895	37 329	2 584	14 708	20 913	111
9 September/September	423 590	19 270	32 755	3 192	14 391	21 200	889
10 Oktober/October	441 362	20 780	39 641	3 800	14 390	22 627	985
11 Nopember/November	412 732	18 925	32 960	3 346	14 773	21 665	1 130
12 Desember/December	404 496	18 592	32 380	3 474	14 725	20 792	1 009
<b>Jumlah/Total</b>	<b>4 995 186</b>	<b>230 002</b>	<b>424 146</b>	<b>34 883</b>	<b>176 269</b>	<b>238 961</b>	<b>5 054</b>
2017	4 787 313	222 076	421 425	31 378	170 626	221 747	1 224
2016	4 491 676	216 217	421 195	34 772	170 326	218 547	1 071
2015	4 216 749	236 160	397 439	50 721	411 024	205 120	2 823

Berlanjut ...

Continued ..

Lanjutan Tabel 6.3.3  
Continued Table

Bulan/ Month	Jenis Pelanggan					Jumlah/ Total	
	Instansi Pemerintah	Sikamurun ciang	Meter Induk Lampasi	Depot Air Minum	Air Tangki Pamsimas		
(1)	(9)	(10)	(11)	(12)	(13)	(14)	(15)
1 Januari/January	23 534	11 076	10 290	1265	68	34 588	617 214
2 Pebruari/February	21 732	11 612	9 086	763	56	31 532	593 206
3 Maret/March	21 199	10 391	8 820	622	8	28 330	535 721
4 April/April	21 327	11 111	10 098	817	16	28 271	552 398
5 Mei/May	23 827	12 923	7 851	697	48	31 012	613 704
6 Juni/June	22 772	13 900	10 472	749	64	35 070	638 350
7 Juli/July	15 782	9 980	9 789	746	40	20 633	480 641
8 Agustus/August	21 269	12 931	13 661	816	24	27 388	602 452
9 September/September	21 296	11 516	9 502	859	16	24 597	583 073
10 Oktober/October	24 097	11 811	10 211	808	0	25 691	616 203
11 Nopember/November	21 662	11 209	9 059	757	4	24 390	572 612
12 Desember/December	21 470	11 062	8 850	728	4	23 953	561 535
<b>Jumlah/Total</b>	<b>259 967</b>	<b>139 522</b>	<b>117 689</b>	<b>348</b>	<b>348</b>	<b>335 455</b>	<b>6 967 109</b>
2017	250 976	130 815	103 124	19 698	408	424 256	6 785 084
2016	281 890	127 689	89 263	26 609	598	456 552	6 543 794
2015	388 853	117 515	51 586	23 719	2 956	122 447	6 226 632

Sumber : PDAM Kota Payakumbuh

Source : PDAM of Payakumbuh Municipality



**Tabel 6.3.4 Jumlah Pelanggan dan Air yang Disalurkan Menurut Pelanggan di Kota Payakumbuh, 2018**  
**Table Number of Customer and Distributed Drink Water by Type of Customers in Payakumbuh Municipality, 2018**

Pelanggan Customers	Pelanggan Customers	Air Disalurkan Distributed Water (m <sup>3</sup> )	Nilai/Value (Rp. 000)
(1)	(2)	(3)	(4)
<b>Rumah Tangga /Household</b>			
RT A	5 971	797 036	2 355 993 340
RT B	14 645	2 943 727	10 229 088 260
RT C	4 772	1 254 423	4 972 403 970
<b>Niaga /Trade</b>			
Niaga Kecil	1 030	230 002	1 253 456 810
Niaga Menengah	1 706	424 146	2 680 504 750
Niaga Besar	32	34 883	289 276 180
Air Tangki		348	9 687 500
<b>Sosial/Social</b>			
Sosial Umum	347	176 269	271 908 500
Sosial Khusus	241	238 961	610 610 600
<b>Industri / Industry</b>			
Depot Air Minum Isi Ulang/ Refill drinking water depot	37	9 627	157 995 000
Instansi Pemerintah / Government Institution	237	259 967	1 314 272 600
<b>Meter Induk Lampasi</b>			
Meter Induk Pamsimas	44	335 455	609 560 400
Meter Induk Sikamuruncing	566	139 522	384 745 340
<b>Jumlah/Total</b>	<b>29 641</b>	<b>6 967 109</b>	<b>25 353 239 050</b>

Sumber : PDAM Kota Payakumbuh

Source : PDAM of Payakumbuh Municipality

**Tabel 6.4.1** Banyaknya Sampah yang Diangkut ke TPA dirinci per Bulan di Kota Payakumbuh, 2018  
*The Number of Garbage that were Carried Out to the End Garbage Disposal per Month in Payakumbuh Municipality at 2018*

Bulan/Month	Jumlah Sampah ke TPA(ton)	Jumlah Sampah yang Dikomposkan (KG)	
		Kompos Dasar	Kompos Jadi
(1)	(2)	(3)	(4)
1 . Januari/January	2 166	1 037	349
2 . Pebruari/February	1 937	999	362
3 . Maret/March	2 214	686	227
4 . April/April	2 181	938	339
5 . Mei/May	2 335	724	247
6 . Juni/June	2 296	712	251
7 . Juli/July	2 277	820	321
8 . Agustus/August	2 214	686	221
9 . September/September	2 113	824	306
10 . Oktober/October	2 152	818	320
11 . Nopember/November	2 168	802	282
12 . Desember/December	2 124	913	348
<b>Jumlah/Total</b>	<b>26 177</b>	<b>9 960</b>	<b>3 573</b>
2017	22 377	22 904	16 033
2016	19 777	16 457	11 520
2015	16 789	11 743	8 220
2014	19 178	5 743	4 020

Sumber : Dinas Lingkungan Hidup Kota Payakumbuh

Source : Environmental Services of Payakumbuh Municipality

Tabel

6.4.2

Sarana Prasarana Lingkungan Hidup di Kota Payakumbuh,  
2014-2018

Table

*Environmental Infrastructure in Payakumbuh Municipality,  
2014-2018*

No	Uraian	Satuan	Tahun				
			2014	2015	2016	2017	2018
1	. RTH Taman Kota						
	• Jumlah	Unit	11	13	18	19	28
	• Cakupan	Persentase	-	-	-	1	1
	• Luasan	Luasan (m2)	130 770	130 770	651 820	652 120	694 272
2	. Truck Sampah	Unit	15	18	19	19	19
3	. Becak Motor	Unit	20	23	23	23	19
4	. Cakupan Pelayanan	Persentase	69	59	69	77	89
5	. TPST	Unit	4	5	6	6	6
6	. Bank Sampah	Unit	2	2	4	4	5

Sumber : Dinas Lingkungan Hidup Kota Payakumbuh

Source : *Environmental Services of Payakumbuh Municipality*

Tabel  
Table

6.4.3

Jumlah Dokumen Lingkungan Hidup yang Diterbitkan  
dirinci per Bulan di Kota Payakumbuh, 2018  
*The Number of Environmental Documents Published  
by Month in Payakumbuh Municipality, 2018*

Bulan/Month	SPPL	UKL-UPL	AMDAL
(1)	(2)	(3)	(4)
1. Januari/January	11	-	-
2. Pebruari/February	9	-	-
3. Maret/March	12	-	-
4. April/April	7	-	-
5. Mei/May	9	4	-
6. Juni/June	5	-	-
7. Juli/July	14	-	-
8. Agustus/August	10	-	-
9. September/September	21	-	-
10. Oktober/October	15	2	-
11. Nopember/November	13	-	-
12. Desember/December	14	2	-
<b>Jumlah/Total</b>	<b>140</b>	<b>8</b>	<b>-</b>

Sumber : Dinas Lingkungan Hidup Kota Payakumbuh

Source : Environmental Services of Payakumbuh Municipality

**Tabel 6.4.4 Jumlah Sekolah Adiwiyata di Kota Payakumbuh, 2014-2018**  
**Table Number of Adiwiyata in Payakumbuh Municipality, 2014-2018**

No	Jenis Adiwiyata/Jenjang Pendidikan	Tahun				
		2014	2015	2016	2017	2018
	(1)	(2)	(3)	(4)	(5)	(6)
1	Adiwiyata Tingkat Kota					
	– SD	8	12	14	19	23
	– SLTP/MTS	2	2	4	4	5
	– SLTA/MA	2	2	3	3	5
2	Adiwiyata Tingkat Provinsi					
	– SD	4	7	9	10	14
	– SLTP/MTS	-	1	1	2	2
	– SLTA/MA	2	2	2	2	4
3	Adiwiyata Tingkat Nasional					
	– SD	4	4	4	5	6
	– SLTP/MTS	-	-	-	-	1
	– SLTA/MA	2	2	2	2	2
4	Adiwiyata Mandiri					
	– SD	-	-	-	-	-
	– SLTP/MTS	-	-	-	-	-
	– SLTA/MA	1	1	1	1	1

Sumber : Dinas Lingkungan Hidup Kota Payakumbuh

Source : Environmental Services of Payakumbuh Municipality

**PERDAGANGAN**

**7**

*Trade*

<https://payakumbuhkota.bps.go.id>



**ULASAN**

Jumlah perusahaan paling banyak diterbitkan pada tahun 2018 adalah perusahaan perorangan (PO), yaitu sebanyak 221 perusahaan. Sementara yang berbentuk CV berjumlah 89 perusahaan dan PT berjumlah 41 perusahaan.

Pedagang kaki lima pada tahun 2018 berjumlah 2.334 pedagang. Mereka tersebar di pusat pertokoan sebanyak 674 pedagang dan di Pasar Ibh sebanyak 1.660 pedagang. Jumlah toko adalah 1.259 unit, 510 unit kios dan 449 los. Untuk mendukung perdagangan selain kaki lima.

Secara umum koperasi berjumlah 145 unit dengan anggota 17.926 anggota. Koperasi serba usaha dan Koperasi Pegawai Negeri adalah yang terbanyak masing-masing 43 unit. Sementara koperasi dengan anggota terbanyak adalah koperasi pegawai negeri (KPN) dengan 7.892 anggota.

**DESCRIPTION**

*The largest number of companies published in 2018 are individual companies (PO), which is 221 companies. There are 89 limited partnership (cv) and 41 (PT) private company.*

*In 2018 street vendors amounted up to 2,334 traders. They are 674 traders spread in market center and 1,660 traders in Ibh Market. The amount of the stores are 1,259 units, 510 stalls and 449 stalls. To support the trade in addition to street vendors.*

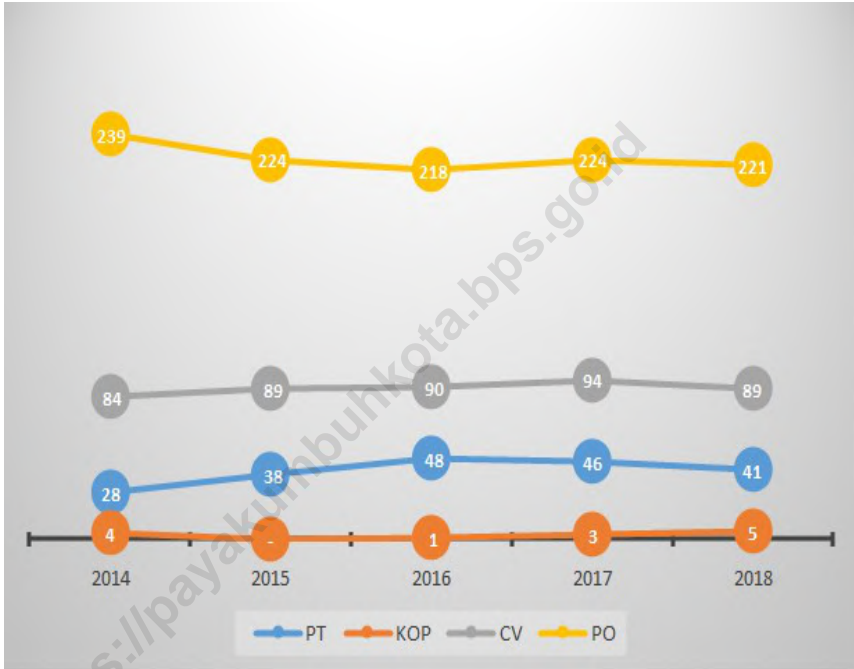
*Generally, there are 145 units of cooperative with 17,926 members. And most of them are Business cooperatives and civil servants cooperative with 43 units. Meanwhile cooperatives with most members is civil servants cooperative with 7,892 members.*



**Gambar 7.1** Perkembangan Jumlah Perusahaan yang diterbitkan menurut Jenisnya di Kota Payakumbuh 2014-2018

*Picture*

*Trend of New Companies is Issued by Kind in Payakumbuh Municipality 2014-2018*



Sumber: DPM\_PTSP Kota Payakumbuh

Source : Regional Investment Board and One Stop Integrated Service of Payakumbuh

**Tabel 7.1** Jumlah TDP yang diterbitkan oleh DPM-PTSP Kota Payakumbuh, 2018  
**Table** *The Number of TDP Issued by Regional Investment Board and One Stop Integrated Service of Payakumbuh Municipality, 2018*

Bulan/ Month	Bentuk Perusahaan/ Company Forms					
	PT	KOP	CV	FA	PO	BPL
(1)	(2)	(3)	(4)	(5)	(6)	(7)
1 . Januari/January	4	1	16	-	20	-
2 . Pebruari/February	3	-	14	-	15	-
3 . Maret/March	7	1	16	-	22	-
4 . April/April	5	1	7	-	17	-
5 . Mei/May	-	-	9	-	12	-
6 . Juni/June	1	-	2	-	6	-
7 . Juli/July	2	1	8	-	18	-
8 . Agustus/August	5	-	5	-	14	-
9 . September/September	-	-	3	-	22	-
10 . Oktober/October	5	1	3	-	30	-
11 . Nopember/November	4	-	2	-	25	-
12 . Desember/December	5	-	4	-	20	-
Jumlah/Total	41	5	89	-	221	-
2017	46	3	94	-	224	-
2016	48	1	90	-	218	-
2015	38	-	89	-	224	-
2014	28	4	84	-	239	-

Sumber: DPM\_PTSP Kota Payakumbuh

Source : Regional Investment Board and One Stop Integrated Service of Payakumbuh

**Tabel 7.2** Jumlah TDP yang diperbaharui /diperpanjang oleh DPM-PTSP Kota Payakumbuh, 2018  
**Table** The Number of TDP that have Renew/Extended by Regional Investment, Board and One Stop Integrated Service of Payakumbuh Municipality, 2018

Bulan/ Month	Bentuk Perusahaan					
	PT	KOP	CV	FA	PO	BPL
(1)	(2)	(3)	(4)	(5)	(6)	(7)
1 . Januari/January	1	1	9	-	11	-
2 . Pebruari/February	2	-	7	-	5	-
3 . Maret/March	3	1	8	-	6	-
4 . April/April	1	-	7	-	7	-
5 . Mei/May	-	-	1	-	2	-
6 . Juni/June	1	-	-	-	2	-
7 . Juli/July	-	1	1	-	4	-
8 . Agustus/August	-	-	4	-	3	-
9 . September/September	-	-	2	-	5	-
10 . Oktober/October	3	1	2	-	10	-
11 . Nopember/November	1	-	-	-	9	-
12 . Desember/December	3	-	1	-	5	-
Jumlah/Total	15	4	42	-	69	-
2017	19	2	34	-	67	-
2016	10	1	25	-	49	-
2015	2	2	35	-	20	-
2014	11	2	24	-	27	-

Sumber: DPM\_PTSP Kota Payakumbuh

Source : Regional Investment Board and One Stop Integrated Service of Payakumbuh

**Tabel 7.3** Jumlah Surat Izin Usaha Perdagangan (SIUP) yang diterbitkan DPM-PTSP Kota Payakumbuh, 2018  
**Number of Trading Business Licence that Issued by Regional Investment Board and One Stop Integrated Service of Payakumbuh Municipality, 2018**

Bulan/ Month	Mikro/ Micro	Pengusaha Kecil/Small Entrepreneurs	Pengusaha Menengah/ Medium Entrepreneurs	Pengusaha Besar/ Big Entrepreneurs	Jumlah/ Total
(1)	(2)	(3)	(4)	(5)	(6)
1 . Januari/January	1	25	5	-	31
2 . Pebruari/February	5	16	3	-	24
3 . Maret/March	6	20	5	-	31
4 . April/April	4	14	5	-	23
5 . Mei/May	1	11	-	-	12
6 . Juni/June	-	5	-	-	5
7 . Juli/July	7	12	1	-	20
8 . Agustus/August	3	10	-	-	13
9 . September/September	-	10	1	-	11
10 . Oktober/October	-	23	3	-	26
11 . Nopember/November	1	16	1	-	18
12 . Desember/December	-	14	2	-	16
Jumlah/Total	28	176	26	-	230
2017	44	201	15	1	261
2016	49	182	19	1	251
2015	38	196	20	1	255
2014	64	159	29	3	255

Sumber: DPM\_PTSP Kota Payakumbuh

Source : Regional Investment Board and One Stop Integrated Service of Payakumbuh

**Tabel** 7.4 **Banyaknya Pedagang Kaki Lima dirinci menurut Lokasi di Kota Payakumbuh, 2018**  
**Table** *The Number off Small Trader (Side Walk) by Location in Payakumbuh Municipality, 2018*

Lokasi/Location	Jumlah/Total
(1)	(2)
<b>Pusat Pertokoan Payakumbuh</b>	<b>674</b>
1 . Pelataran pertokoan barat	90
2 . Emperan barat	35
3 . Deretan tukang patri	21
4 . Pelataran timur dan emperan timur	100
5 . Pelataran terminal sago	205
6 . Pedagang Malam	223
<b>Pasar Ibu</b>	<b>1660</b>
1 . Palung	417
2 . KS Pelataran Barat	75
3 . KS Pasar Sore Ibu	130
4 . Pedagang Ayam	35
5 . Pedagang Ikan Basah	50
6 . Pedagang Daging	38
7 . Pedagang Asongan	800
8 . Pedagang Bibit Ikan	115
<b>Jumlah/Total</b>	<b>2 334</b>
	2017
	2 236
	2016
	2 261
	2015
	2 331
	2014
	2 942

Sumber: Dinas Koperasi dan UKM, Kota Payakumbuh

Source: Coperation and UKM Office of Payakumbuh Municipality

**Tabel** 7.5 **Banyaknya Toko, Kios dan Los dirinci menurut Lokasi di Kota Payakumbuh, 2018**  
**The Number of Shop, Stall, and Market Stall, by Location in Payakumbuh Municipality, 2018**

Lokasi / Location	Jumlah/ Total		
	Toko/ Store	Kios/ Stall	Los/ Los
(1)	(2)	(3)	(4)
1 . Pasar Pusat Pertokoan Payakumbuh	<b>1.017</b>	<b>50</b>	<b>102</b>
	<b>531</b>	<b>50</b>	<b>102</b>
Lantai I	486	-	-
Lantai II			
2 . Pusat Pertokoan Terminal Sago	<b>24</b>	<b>16</b>	<b>40</b>
	24	16	40
Lantai I			
Lantai II	-	-	-
3 . Pasar Ibu	<b>215</b>	<b>360</b>	<b>156</b>
	157	360	156
Lantai I			
Lantai II	58	-	-
4 . Pasar Rakyat Payakumbuh 2 Padang Kaduduak	-	84	144
Lantai I	-	84	144
5 . Pondok Promosi	3	-	-
Lantai I	3	-	-
6 . Kanopi Taratak Padang Kampung	-	-	7
<b>Jumlah/Total</b>	<b>1 259</b>	<b>510</b>	<b>449</b>
2017	1 259	506	449
2016	1 256	412	298
2015	1 198	412	298
2014	1 260	401	274

Sumber: Dinas Koperasi dan UKM, Kota Payakumbuh

Source: Cooperation and UKM Office of Payakumbuh Municipality

**Tabel** **Jumlah Koperasi Menurut Jenisnya di Kota Payakumbuh, 2018**  
**7.6**  
**The Number of Cooperation by Kinds in Payakumbuh Municipality, 2018**

Jenis Koperasi	Banyaknya	Jumlah Anggota
(1)	(2)	(3)
1 . KUD	5	1 181
2 . Koperasi peternakan sapi	2	131
3 . Koperasi wanita	7	653
4 . Koperasi angkutan darat	1	338
5 . Koperasi pertanian	15	1 306
6 . Koperasi Pepabri	1	222
7 . Koperasi serba usaha	43	2 993
8 . Koperasi Wredatama	1	127
9 . Koperasi pegawai negeri (KPN)	43	7 892
10 . Koperasi karyawan	8	814
11 . Koperasi veteran	1	70
12 . Koppontren	2	126
13 . Koperasi Pasar *)	-	-
14 . Koperasi simpan pinjam	6	447
15 . Koperasi Jasa Keuangan Syariah	5	662
16 . Koperasi kepolisian	1	462
17 . Koperasi RPKL	1	415
18 . Koperasi Pemasaran	2	61
19 . Koperasi Produsen	1	26
<b>Jumlah/Total</b>	<b>145</b>	<b>17 926</b>
	2017	18 468
	2016	18 650
	2015	18 266
	2014	18 266

Sumber: Dinas Koperasi dan UKM, Kota Payakumbuh

Source: Cooperation and UKM Office of Payakumbuh Municipality

\*) : Tidak Aktif/Not Active

**Tabel** 7.7  
**Table**

**Rata-Rata Harga sejumlah Komoditi Lainnya di Kota Payakumbuh, 2018**  
**Commodity Price Average by Months in Payakumbuh, 2018**

Jenis Komoditi			Rata-rata perbulan					
			Jan Rp.	Feb Rp.	mar Rp.	April Rp.	Mei Rp.	Jun Rp.
(1)			(2)	(3)	(4)	(5)	(6)	(7)
1 Hasil Bumi	Coklat	kg	28 000	28 000	28 000	28 000	28 000	28 000
	Cassiavera	kg	45 000	45 000	45 000	45 000	45 000	45 000
	Tembakau Hitam A	kg	40 000	40 000	40 000	40 000	40 000	40 000
2 Pupuk Non Subsidi	Urea	kg	7 000	7 000	7 000	7 000	7 000	7 000
	Organik	kg	500	500	500	500	500	500
3 . Pupuk Subsidi	NPK	kg	2 300	2 300	2 300	2 300	2 300	2 300
	Organik	kg	500	500	500	500	500	500
4 Semen	Tiga Roda 50 Kg	zak	61 000	61 000	61 000	61 000	61 000	61 000
	Padang 50 Kg	zak	61 000	61 000	61 000	61 000	61 000	61 000
5 . Seng	Gelombang 3mm	lembar	49 000	49 000	49 000	49 000	49 000	49 000
6 . Besi KS SNI	8 mm	batang	46 000	46 000	46 000	46 000	46 000	46 000
	10 mm	batang	73 000	73 000	73 000	73 000	73 000	73 000
7 Kayu	Kaso 4 x 6	batang	28 000	28 000	28 000	28 000	28 000	28 000
	Balok 5 x 10	batang	60 000	60 000	60 000	60 000	60 000	60 000
8 . Emas	24 karat (gram)	gram	573 500	573 500	573 500	573 500	573 500	573 500

Sumber: Dinas Koperasi, UMKM, dan Perindag Kota Payakumbuh

Source: Coperation, UMKM, and Trade Office of Payakumbuh Municipality



**Tabel 7.8 Banyaknya Koperasi Unit Desa dan Koperasi menurut Kecamatan di Kota Payakumbuh, 2018**

*The Number of Village Unit Cooperative and Cooperation Cooperative by Sub District in Payakumbuh Municipality, 2018*

Kecamatan/ Sub District	Koperasi Unit Desa (KUD)/ Village Cooperative Unit		Koperasi	
	Jumlah/ Number	Jumlah Anggota/ Member	Jumlah/ Number	Jumlah Anggota/ Member
(1)	(2)	(3)	(4)	(5)
1 . Payakumbuh Barat	1	339	50	4 266
2 . Payakumbuh Timur	1	278	36	4 254
3 . Payakumbuh Utara	1	343	41	7 271
4 Payakumbuh Selatan	1	-	11	1 589
5 Lamposi Tigo Nagori	1	221	7	546
<b>Jumlah/Total</b>	<b>5</b>	<b>1 181</b>	<b>145</b>	<b>17 926</b>
2017	5	1 180	144	18 468
2016	5	1 186	158	18 650
2015	5	1 166	156	18 571
2014	5	1 154	153	18 266

Sumber: Dinas Koperasi dan UKM, Kota Payakumbuh

Source: Cooperation and UKM Office of Payakumbuh Municipality

\*) koperasi tidak aktif/Cooperative not active

**Tabel 7.9** Jumlah Koperasi Menurut Jenis Koperasi dan Kecamatan di Kota Payakumbuh, 2018  
**Table** *Number of Cooperatives by Type of Cooperative and Sub District in Payakumbuh Municipality, 2018*

Jenis Koperasi/Type of Cooperative	Payakumbuh Barat	Payakumbuh Timur	Payakumbuh Utara	Payakumbuh Selatan	Lamposi Tigo Nagori
(1)	(2)	(3)	(4)	(5)	(6)
1 KUD	1	1	1	1	1
2 Koperasi Peternakan Sapi	-	2	-	-	-
3 Koperasi Wanita	1	2	3	1	-
4 Koperasi Angkutan Darat	-	-	1	-	-
5 Koperasi Pertanian	3	4	1	3	4
6 Koperasi Pebabri	-	-	1	-	-
7 Koperasi Serba Usaha	20	8	14	1	-
8 Koperasi Wredatama	-	-	1	-	-
9 Koperasi Pegawai Negeri	14	13	11	4	1
10 Koperasi Karyawan	2	2	4	-	-
11 Koperasi Veteran	-	-	1	-	-
12 Koppontren	1	-	-	-	1
13 Koperasi Pasar	-	-	-	-	-
14 Koperasi Simpan Pinjam	3	2	1	-	-
15 Koperasi Jasa Keuangan Syariah	3	1	-	1	-
16 Koperasi Kepolisian	-	1	-	-	-
17 Koperasi RPKL	-	-	1	-	-
18 Koperasi Pemasaran	2	-	-	-	-
19 Koperasi Produsen	-	-	1	-	-
<b>Jumlah</b>	<b>50</b>	<b>36</b>	<b>41</b>	<b>11</b>	<b>7</b>

Sumber: Dinas Koperasi dan UKM, Kota Payakumbuh

Source: Coperation and UKM Office of Payakumbuh Municipality

**Tabel 7.10 Jumlah Peserta Latihan Pimpinan Perusahaan di Kota Payakumbuh, 2018**  
**The Number of Company Leader Training in Payakumbuh Municipality, 2018**

Jenis Latihan	Banyaknya	Jumlah Anggota
(1)	(2)	(3)
1 . Manajemen	1	40
2 . Latihan juru buku	-	-
3 . Latihan keterampilan pelaksanaan usaha	2	60
4 . Latihan pengurus	-	-
5 . Latihan badan pemeriksa	-	-
<b>Jumlah/Total</b>	<b>3</b>	<b>100</b>
2017	4	100
2016	...	...
2015	20	100
2014	16	78

Sumber: Dinas Koperasi dan UKM, Kota Payakumbuh

Source: Coperation and UKM Office of Payakumbuh Municipality

**Tabel 7.11** Jumlah Perusahaan Menurut Bentuk Badan Hukum di Kota Payakumbuh, 2014–2018  
**Table 7.11** *Number of Establishments by Type of Business Entity in Payakumbuh Municipality, 2014–2018*

Type Badan Hukum <i>Type of Business Entity</i>	2014	2015	2016	2017	2018
(1)	(2)	(3)	(4)	(5)	(6)
Perseroan Terbatas	28	38	48	46	41
CV/Firma	84	89	90	94	89
Koperasi	4	-	1	3	5
Perorangan	239	224	218	224	221
Lainnya	-	-	-	-	-
<b>Jumlah/ Total</b>	<b>355</b>	<b>351</b>	<b>357</b>	<b>367</b>	<b>356</b>

Sumber: BPM D\_PTSP Kota Payakumbuh

Source : *Regional Investment Board and One Stop Integrated Service of Payakumbuh*

catatan : Data perusahaan menurut bentuk badan hukum di kota Payakumbuh yang terdata di DPIM PTSP adalah perusahaan yang mengurus Izin Tanda Daftar Perusahaan (TDP)

**Tabel 7.12 Rata-Rata Harga Beberapa Komoditi Dirinci Menurut Bulan di Kota Payakumbuh, 2018**

*Average Commodities Price by Month in Payakumbuh Municipality, 2018*

Bulan/Month	Beras/Rice (Rp/Kg)			
	Sijunjung	Cisokan	Siliah Berganti	Anak Daro
(1)	(2)	(3)	(4)	(5)
Januari/January	13 500	13 500	13 500	13 500
Februari/February	13 000	13 000	13 000	13 000
Maret/March	13 000	13 000	13 000	13 000
April/April	13 000	13 000	13 000	13 000
Mei/May	13 000	13 000	13 000	13 000
Juni/June	13 000	13 000	13 000	13 000
Juli/July	13 000	13 000	13 000	13 000
Agustus/August	13 500	13 500	13 500	13 500
September/September	13 125	13 125	13 125	13 125
Oktober/October	14 300	14 300	14 300	14 300
November/November	15 000	15 000	15 000	15 000
Desember/December	15 000	15 000	15 000	15 000

Sumber: Survei Harga Konsumen, 2018

Source: Consumens Price Survey, 2018

**Lanjutan Tabel**  
**Continued Table**

7.12

Bulan/Month	Tepung Terigu/Wheat flour (Rp/Kg)			Daging Ayam/Chicken meat (Rp/Kg)
	Segitiga Biru	Cakra Kembar	Kunci	
(1)	(6)	(7)	(8)	(9)
Januari/January	9 000	13 000	12 500	24 200
Februari/February	9 000	13 000	12 500	21 500
Maret/March	9 000	13 000	12 500	21 000
April/April	9 000	13 000	12 500	22 500
Mei/May	9 000	13 000	12 500	24 800
Juni/June	9 000	13 000	12 500	24 667
Juli/July	9 400	13 000	12 500	27 800
Agustus/August	10 000	13 000	12 500	23 000
September/September	9 100	13 000	12 500	24 450
Oktober/October	10 000	13 000	12 500	21 400
November/November	10 000	13 000	12 500	20 250
Desember/December	10 000	13 000	12 500	24 000

Sumber: Survei Harga Konsumen, 2018

Source: Consumers Price Survey, 2018

**Lanjutan Tabel**  
**Continued Table**

7.12

Bulan/Month	Daging Sapi /Beef (Rp/Kg)	Susu Bubuk/Milk powder (Rp/Doos)	
		Bendera ( 400 GR ) instant	Dancow ( 400 GR ) Full Cream
(1)	(10)	(11)	(12)
Januari/January	120 000	38 500	42 800
Februari/February	120 000	38 500	42 800
Maret/March	120 000	38 500	42 800
April/April	120 000	38 500	42 800
Mei/May	120 000	38 500	42 800
Juni/June	120 000	38 500	42 800
Juli/July	120 000	38 500	42 800
Agustus/August	120 000	38 500	42 800
September/September	120 000	38 500	42 800
Oktober/October	120 000	38 500	42 800
November/November	120 000	38 500	42 800
Desember/December	120 000	38 500	42 800

Sumber: Survei Harga Konsumen, 2018

Source: Consumers Price Survey, 2018

**Lanjutan Tabel**  
**Continued Table**

7.12

Bulan/Month	Susu Bubuk Indomilk ( 400 GR ) Coklat	Susu Kental Manis / <i>Sweetened</i> <i>Condensed Milk</i>		
		Bendera (Putih) (Rp/Kaleng)	Indomilk (Putih) (Rp/Kaleng)	Carnation (Putih) (Rp/Kaleng)
(1)	(13)	(14)	(15)	(16)
Januari/January	28 500	13 600	9 800	11 500
Februari/February	28 500	14 000	9 800	11 500
Maret/March	28 500	14 000	9 800	11 500
April/April	28 500	14 000	9 800	11 500
Mei/May	28 500	14 000	9 800	11 500
Juni/June	28 500	14 000	9 800	11 500
Juli/July	28 500	14 000	9 800	11 500
Agustus/August	28 500	14 000	9 800	11 500
September/September	28 500	13 900	9 800	11 500
Oktober/October	28 500	14 000	9 800	11 500
November/November	28 500	14 000	9 800	11 500
Desember/December	28 500	14 000	9 800	11 500

Sumber: Survei Harga Konsumen, 2018

Source: Consumers Price Survey, 2018



**Lanjutan Tabel**  
**Continued Table**

7.12

Bulan/Month	Susu Balita / milk for toddlers		
	Dancow Balita (400 GR) (Rp/Doos)	Bendera 123 (400 GR) (Rp/Doos)	SGM I (400 GR) (Rp/Doos)
(1)	(17)	(18)	(19)
Januari/January	45 800	41 000	35 300
Februari/February	47 000	41 000	35 300
Maret/March	47 000	41 000	35 300
April/April	47 000	41 000	35 300
Mei/May	47 000	41 000	35 300
Juni/June	47 000	41 000	35 300
Juli/July	47 000	41 000	35 300
Agustus/August	47 000	41 000	35 300
September/September	46 700	41 000	35 300
Oktober/October	47 000	41 000	35 300
November/November	47 000	41 000	35 300
Desember/December	47 000	41 000	35 300

Sumber: Survei Harga Konsumen, 2018

Source: Consumers Price Survey, 2018

**Lanjutan Tabel**  
**Continued Table**

7.12

<b>Bulan/Month</b>	<b>Susu Bayi / baby milk</b>		
	<b>SGM 2 (400 GR) (Rp/Doos)</b>	<b>Lactogen 2 (350 GR) (Rp/Doos)</b>	<b>Nutrilon 2 (400 GR) (Rp/Doos)</b>
<b>(1)</b>	<b>(19)</b>	<b>(20)</b>	<b>(21)</b>
Januari/January	35 300	48 200	92 000
Februari/February	35 300	48 200	92 000
Maret/March	35 300	48 200	92 000
April/April	35 300	48 200	92 000
Mei/May	35 300	48 200	92 000
Juni/June	35 300	48 200	92 000
Juli/July	35 300	48 200	92 000
Agustus/August	35 300	48 200	92 000
September/September	35 300	48 200	92 000
Oktober/October	35 300	48 200	92 000
November/November	35 300	48 200	92 000
Desember/December	35 300	48 200	92 000

Sumber: Survei Harga Konsumen, 2018

Source: Consumers Price Survey, 2018

**Lanjutan Tabel**  
**Continued Table**

7.12

Bulan/Month	Telur Ayam Kampung - Sedang (Rp/Butir)	Telur Ayam - Baik (Rp/10 Butir)	Tahu Mentah - Tabing (Rp/Kg)	Tempe - Bungkus Daun (Rp/Kg)
(1)	(22)	(23)	(24)	(25)
Januari/January	3 000	13 880	8 200	15 000
Februari/February	3 000	13 350	8 200	15 000
Maret/March	3 000	13 000	8 200	15 000
April/April	3 000	13 375	8 200	15 000
Mei/May	3 000	14 260	8 200	15 000
Juni/June	3 000	14 267	8 200	15 000
Juli/July	3 000	15 280	8 200	15 000
Agustus/August	3 000	14 250	8 200	15 000
September/September	3 000	14 105	8 200	15 000
Oktober/October	3 000	12 880	8 200	15 000
November/November	3 000	13 250	8 200	15 000
Desember/December	3 000	14 375	8 200	15 000

Sumber: Survei Harga Konsumen, 2018

Source: Consumers Price Survey, 2018

**Lanjutan Tabel**  
**Continued Table**

7.12

Bulan/Month	Tempe - Bungkus Plastik (Rp/Kg)	Bawang Merah Kampung - Bersih-Besar (Rp/Kg)	Cabe Merah/Red Chili	
			Kampung -Besar- Segar (Rp/Kg)	Jawa -Besar- Segar (Rp/Kg)
(1)	(26)	(27)	(28)	(29)
Januari/January	14 500	27 240	50 600	46 400
Februari/February	14 500	20 500	40 500	43 500
Maret/March	14 500	25 500	45 500	44 500
April/April	14 500	37 000	40 500	39 500
Mei/May	14 500	31 600	29 800	29 000
Juni/June	14 500	29 333	25 333	25 333
Juli/July	14 500	28 400	30 000	30 000
Agustus/August	14 500	26 000	31 500	30 500
September/September	14 500	21 500	30 250	26 500
Oktober/October	14 500	18 000	44 800	40 400
November/November	14 500	25 250	42 000	35 500
Desember/December	14 500	29 000	33 750	30 000

Sumber: Survei Harga Konsumen, 2018

Source: Consumers Price Survey, 2018

**Lanjutan Tabel**  
**Continued Table**

7.12

Bulan/Month	Minyak Goreng/Cooking Oil				
	Sawit (Curah) (Rp/Kemas)	Bimoli Spesial 2 LTR (Rp/Kemas)	Tropical 2 ltr (Rp/Kemas)	Filma 2 LTR (Rp/Kemas)	Sania 2 LTR (Rp/Kemas)
(1)	(30)	(31)	(32)	(33)	(34)
Januari/January	11 500	30 000	30 000	30 000	30 000
Februari/February	11 500	30 000	30 000	30 000	30 000
Maret/March	11 500	30 000	30 000	30 000	30 000
April/April	11 500	30 000	30 000	30 000	30 000
Mei/May	11 500	30 000	30 000	30 000	30 000
Juni/June	11 500	30 000	30 000	30 000	30 000
Juli/July	11 500	30 000	30 000	30 000	30 000
Agustus/August	10 000	30 000	30 000	30 000	30 000
September/September	10 000	30 000	30 000	30 000	30 000
Oktober/October	9 800	28 200	28 200	28 200	28 200
November/November	10 000	27 000	27 000	27 000	27 000
Desember/December	10 000	27 000	27 000	27 000	27 000

Sumber: Survei Harga Konsumen, 2018

Source: Consumers Price Survey, 2018

**Lanjutan Tabel**  
**Continued Table**

7.12

Bulan/Month	Gula Pasir / Sugar SHS 1 (Rp/Kg)	Semen/ Cement Padang (50 KG) (Rp/Zak)	Sabun Cream Deterjen / Cream Detergen Soap	
			Ekonomi (320 GR) (Rp/Kemas)	Wings (320 GR) (Rp/Kemas)
(1)	(35)	(36)	(37)	(38)
Januari/January	12 000	59 000	2 400	2 400
Februari/February	12 000	59 000	2 400	2 400
Maret/March	12 000	59 000	2 400	2 400
April/April	12 000	59 000	2 400	2 400
Mei/May	12 000	59 000	2 400	2 400
Juni/June	12 000	59 000	2 400	2 400
Juli/July	12 000	59 000	2 400	2 400
Agustus/August	12 000	59 000	2 400	2 400
September/September	12 000	59 000	2 400	2 400
Oktober/October	12 000	60 000	2 400	2 400
November/November	12 000	60 000	2 400	2 400
Desember/December	12 000	60 000	2 400	2 400

Sumber: Survei Harga Konsumen, 2018

Source: Consumers Price Survey, 2018

**Lanjutan Tabel**  
**Continued Table**

7.12

Bulan/Month	Cabe Rawit / Cayenne pepper-Segar (Rp/Kg)	Sabun Deterjen Bubuk / Powder Detergent Soap		
		Rinso anti noda (1 KG) (Rp/Kemas)	So Klin (1 KG) (Rp/Kemas)	Daia (1000 GR) (Rp/Kemas)
(1)	(39)	(40)	(41)	(42)
Januari/January	54 000	19 000	19 000	15 500
Februari/February	50 000	19 000	19 000	15 500
Maret/March	53 000	19 000	19 000	15 500
April/April	36 250	19 000	19 000	15 500
Mei/May	23 400	19 000	19 000	15 500
Juni/June	28 000	19 000	19 000	15 500
Juli/July	30 800	19 000	19 000	15 500
Agustus/August	39 250	19 000	19 000	15 500
September/September	40 000	19 000	19 000	15 500
Oktober/October	43 600	19 000	19 000	15 500
November/November	42 000	19 000	19 000	15 500
Desember/December	40 250	19 000	19 000	15 500

Sumber: Survei Harga Konsumen, 2018

Source: Consumens Price Survey, 2018

**Lanjutan Tabel**  
**Continued Table**

7.12

Bulan/Month	Emas Perhiasan / Gold Jewelry		
	24 Karat (Rp/Gram)	22 Karat (Rp/Gram)	18 Karat (Rp/Gram)
(1)	(43)	(44)	(45)
Januari/January	552 400	497 160	441 920
Februari/February	555 000	499 500	444 000
Maret/March	565 000	508 500	452 000
April/April	568 000	511 200	454 400
Mei/May	568 000	511 200	454 400
Juni/June	568 000	511 200	454 400
Juli/July	584 000	525 600	467 200
Agustus/August	564 000	507 600	451 200
September/September	580 000	522 000	464 000
Oktober/October	592 000	528 480	469 760
November/November	592 000	532 800	473 600
Desember/December	590 000	531 000	472 000

Sumber: Survei Harga Konsumen, 2018

Source: Consumers Price Survey, 2018





**HOTEL DAN  
PARIWISATA**

**8**

# *Hotels and Tourism*

<https://payakumbuhkota.bps.go.id>



**PENJELASAN TEKNIS**

1. **Wisatawan mancanegara** (wisman) ialah setiap pengunjung yang mengunjungi suatu negara di luar tempat tinggalnya, didorong oleh satu atau beberapa keperluan tanpa bermaksud memperoleh penghasilan di tempat yang dikunjungi dan lamanya kunjungan tersebut tidak lebih dari satu tahun (12 bulan). Definisi ini mencakup 2 (dua) kategori wisatawan mancanegara, yaitu :

- a. Wisatawan (turis) ialah setiap pengunjung seperti definisi di atas yang tinggal paling sedikit 24 jam, akan tetapi tidak lebih dari 1 (satu) tahun di tempat yang dikunjungi, dengan maksud antara lain: berlibur, rekreasi, olah raga, bisnis, menghadiri pertemuan, studi, dan kunjungan dengan alasan kesehatan.
- b. *Excursionist* ialah setiap pengunjung seperti definisi di atas yang tinggal kurang dari 24 jam di tempat yang dikunjungi (termasuk “Cruise passengers”). *Cruise Passengers* ialah setiap pengunjung yang tiba di suatu negara di mana mereka tidak

**TECHNICAL NOTES**

1. *International Tourist* are a person whom they travel to other country outside. Then native country for any reason not to be a labor on that country or earn money and not to stay more than one year ( 12 months ). This definition consist of two categories, namely :
  - a. “Tourist” is any visitor staying for at least 24 hours, but no more than one year, in the country whose visited, with the intention of visiting, and for any of these purposes: Pleasure, recreation and sports, Business, visiting friends and relatives, missions, attending meetings, conferences, visit for health reasons and study.
  - b. “Excursionist” is any visitor staying less than 24 hours in the country visited including, “Cruise Passengers”, i.e. visitors arriving in a country without staying in any accommodation available in the visited country.

menginap di akomodasi yang tersedia di negara tersebut, misalnya dengan kapal laut.

2. **Rata-rata lama tinggal** adalah rata-rata waktu tinggal wisatawan mancanegara di Indonesia untuk satu kali kunjungan.

3. **Usaha penyediaan akomodasi** adalah usaha yang menyediakan pelayanan penginapan yang dapat dilengkapi dengan pelayanan pariwisata lainnya. Usaha penyediaan akomodasi dapat berupa hotel, vila, pondok wisata, bumi perkemahan, persinggahan karavan, dan akomodasi lainnya yang digunakan untuk tujuan pariwisata.

4. **Hotel** adalah penyediaan akomodasi secara harian berupa kamar-kamar di dalam satu bangunan yang dapat dilengkapi dengan jasa pelayanan makan dan minum, kegiatan hiburan dan atau fasilitas lainnya. Hotel terdiri dari hotel berbintang dan hotel non- bintang.

2. **Average length of stay** is the average stay duration of foreign visitor in Indonesia for one trip.

3. **The business of providing accommodation** is a business that provides specialty services that can be equipped with other tourism services. It includes hotel, villa, cottage, camping, caravan stop, and other accommodation used for tourism purposes.

4. **Hotel** is a daily supply of accommodation rooms within a building which can be equipped with eating and drinking services, entertainment activities and/or other facilities. Hotel consists of a classified hotel and a non-classified hotel.

5. **Hotel bintang** adalah usaha penyediaan jasa pelayanan penginapan, makan minum serta jasa lainnya bagi umum dengan menggunakan sebagian atau seluruh bangunan. Usaha ini dikelola secara komersial serta memenuhi ketentuan persyaratan sebagai hotel bintang (termasuk berlian) yang ditetapkan dalam surat keputusan instansi yang membinanya. Misalnya hotel bintang lima, hotel bintang empat dan seterusnya.
  6. **Tingkat penghunian kamar hotel** adalah persentase banyaknya malam kamar yang dihuni terhadap banyaknya malam kamar yang tersedia.
  7. **Rata-rata lamanya tamu menginap** adalah banyaknya malam tempat tidur yang terpakai (malam tamu) dengan banyaknya tamu yang menginap di hotel atau akomodasi lainnya.
5. **A star hotel** is the business of providing an accommodation, eating and drinking as well as other services for the public by using a building or a part of a building. It is managed commercially and meets specified requirements as a star hotel (including diamonds) set forth in the decree of fostering agency. For example, five star hotel, four star hotel, and so on.
  6. **Room occupancy rate** is the number of room-nights occupied divided by the number of room-nights available, multiplied by 100 percent.
  7. **Average length of stay** is the number of bed-nights used (guest night) divided by the number of guests coming to spend the night at the accommodation.

## ULASAN

### HOTEL

Pada tahun 2018 terdapat 10 hotel di Kota Payakumbuh. Yang tersebar di 4 kecamatan yaitu Kecamatan Payakumbuh Barat, Payakumbuh Timur, Payakumbuh Utara dan Payakumbuh Selatan. Hotel terbanyak terletak di Kecamatan Payakumbuh Timur yaitu 5 hotel, sementara yang paling sedikit di Kecamatan Payakumbuh Barat dan Payakumbuh Selatan yaitu 1 hotel.

10 hotel tersebut menyediakan 218 kamar dengan 350 tempat tidur.

### PARIWISATA

Secara umum jumlah wisatawan yang datang ke Kota Payakumbuh meningkat dibandingkan tahun lalu, yaitu dari 183.495 orang menjadi 189.412 orang. Peningkatan terjadi pada turis domestik. Turis domestik bertambah dari 182.595 orang menjadi 189.175 orang. Sedangkan wisatawan asing turun dari 900 orang menjadi 192 orang. Kenaikan jumlah wisatawan domestik sejalan dengan naiknya jumlah atraksi wisata dari 19 even tahun lalu menjadi 24 even tahun 2018. Serta peningkatan jumlah group kesenian dari 60 group aktif menjadi 61 group aktif.

## DESCRIPTION

### HOTEL

*In 2018 there were 10 hotels in Payakumbuh Municipality. They are scattered in 4 sub-districts, ie Payakumbuh Barat Sub District, Payakumbuh Timur Sub District and Payakumbuh Selatan Sub District. Most hotels located in Payakumbuh Barat Sub District ie 5 hotel while the least in Payakumbuh Barat Sub District and Payakumbuh Selatan Sub District ie one hotel.*

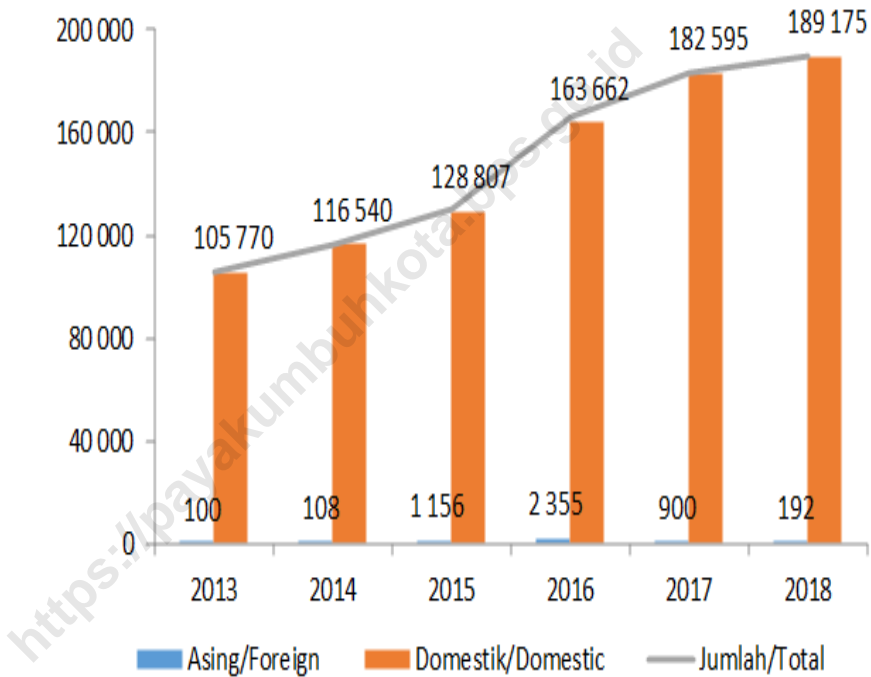
*The all 10 hotels provide 218 rooms with 350 beds.*

### TOURISM

*Generally, the number of tourists who come to Payakumbuh Municipality increased compared to last year, from 183.495 people to 189.412 people. Increases occurred in domestic tourists. Domestic tourists increased from 182.595 people to 189.175 people and foreign tourists decreased from 900 people to 192 people. This does seem to be related to the increased tourism attractiveness from 19 even last year to 24 even in 2018. And the decline the number of art groups from 60 active groups to 61 active groups.*

**Gambar 8.1** Perkembangan Jumlah Wisatawan di Kota Payakumbuh, 2013-2018  
*Picture*

*Trend of Tourism at Payakumbuh Municipality, 2013-2018*



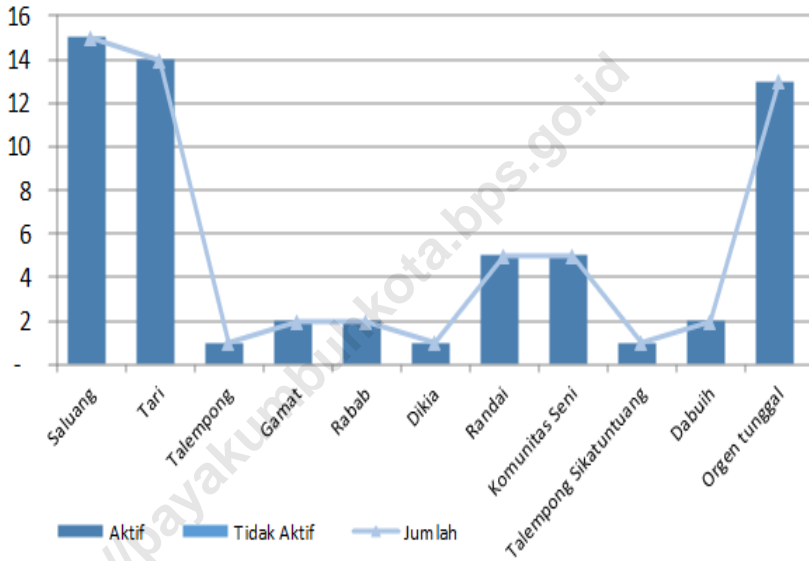
Sumber : Dinas Pariwisata, Pemuda dan Olahraga Kota Payakumbuh

Source : Tourism, Youth and Sport Office of Payakumbuh Municipality



**Gambar**  
**Picture**

**8.2 Banyaknya Group Kesenian yang Aktif dan Tidak Aktif di Kota Payakumbuh, 2018**  
*Trend Number of Traditional Art Club, both Active and Not Active in Payakumbuh Municipality, 2018*



Sumber : Dinas Pariwisata, Pemuda dan Olahraga Kota Payakumbuh

Source : Tourism, Youth and Sport Office of Payakumbuh Municipality

## 8.1 HOTEL/HOTEL

**Tabel 8.1.1** Jumlah Akomodasi Hotel Menurut Kecamatan di Kota Payakumbuh, 2016-2018  
**Table** *Number of Hotel Accomodations by Sub District in Payakumbuh Municipality, 2016-2018*

Kecamatan Sub District	Hotel Hotels			Kamar Rooms			Tempat Tidur Beds		
	2016	2017	2018	2016	2017	2018	2016	2017	2018
(1)	(2)	(3)	(4)	(5)	(6)	(7)	(8)	(9)	(10)
1 Payakumbuh Barat	-	1		-	14		-	14	14
2 Payakumbuh Timur	5	5		115	115		177	177	177
3 Payakumbuh Utara	3	3		64	64		113	113	113
4 Payakumbuh Selatan	1	1		25	25		46	46	46
5 Lamposi Tigo Nagari	-	-		-	-		-	-	-
Payakumbuh	9	10		204	218		336	350	350

Sumber : Dinas Pariwisata, Pemuda dan Olahraga Kota Payakumbuh

Source : *Tourism, Youth and Sport Office of Payakumbuh Municipality*

**Tabel** 8.1.2 **Daftar Hotel/Wisma menurut Alamat dan Nomor Telepon di Kota Payakumbuh, 2018**

**Table**

**List of Hotels/Guesthouses by Address and Phone Number in Payakumbuh Municipality, 2018**

Nama Hotel/Wisma <i>Hotel/Guesthouse Name's</i>	Alamat dan Nomor Telepon <i>Address and Phone Number</i>
(1)	(2)
1 . Kolivera I	JL.M.YAMIN,SH NO.42 (92388)
2 . Bundo Kandung	JL.M.YAMIN,SH NO.25 (92711)
3 . Flamboyan	JL.ADE IRMA SURYANI NO.11 (92333)
4 . Sari I	JL.SUDIRMAN NO.1 (93318)
5 . Mangkuto	JL.SUDIRMAN NO.1 (93318)
6 . Pondok Bambu Café	Jl. M. Yamin, SH No. 23 A (90360)
7 . Kolivera II	JL.M.YAMIN,SH
8 . Kolivera III	JL.M.YAMIN,SH
9 . Faradisa	Jl. Soekarno Hatta (081266768288)
10 . Farabi	Jl. Soekarno Hatta No. 62 (8803000)
11 Candano	Jl. Syech Muchtar No. 80 PYK
12 Hafana Inn	Jl. Soekarno Hatta

Sumber : Dinas Pariwisata, Pemuda dan Olahraga Kota Payakumbuh

Source : Tourism, Youth and Sport Office of Payakumbuh Municipality

**Tabel** 8.1.3 **Banyaknya Kapasitas Akomodasi/Hotel/Wisma di Kota Payakumbuh, 2018**  
***The Number of Accommodation Capacity/Hotels/Guest Houses in Payakumbuh Municipality, 2018***

Nama Hotel/Wisma <i>Hotel/Guesthouse Name's</i>	Jumlah <i>Total</i>	
	Kamar <i>Room</i>	Tempat Tidur <i>Bed</i>
(1)	(2)	(3)
1 . Kolivera I	15	33
2 . Bundo Kandung	50	95
3 . Flamboyan	12	35
4 . Kolivera III	16	26
5 . Sari I	19	42
6 . Mangkuto	46	65
7 . Pondok Bambu Café	22	38
8 . Kolivera II	15	26
9 . Farabi	12	12
10 . Faradisa	14	14
11 Candano	6	9
12 Hafana Inn	10	15

Sumber : Dinas Pariwisata, Pemuda dan Olahraga Kota Payakumbuh

Source : *Tourism, Youth and Sport Office of Payakumbuh Municipality*

**Tabel 8.1.4 Jumlah Restoran/Rumah Makan menurut Kecamatan di Kota Payakumbuh, 2016-2018**  
**The Total of Restaurant by Sub District in Payakumbuh Municipality, 2016-2018**

Kecamatan Sub District	Restoran Restaurant			Rumah Makan Restaurant (Smaller)		
	2016	2017	2018	2016	2017	2018
(1)	(2)	(3)	(4)	(5)	(6)	(7)
1 Payakumbuh Barat	3	4	-	115	115	125
2 Payakumbuh Timur	-	-	-	8	8	15
3 Payakumbuh Utara	1	1	-	29	29	32
4 Payakumbuh Selatan	-	-	-	5	5	8
5 Laponasi Tigo Nagari	-	-	-	-	-	5
<b>Payakumbuh</b>	<b>4</b>	<b>5</b>		<b>157</b>	<b>157</b>	<b>185</b>

Sumber Dinas Pariwisata, Pemuda, dan Olahraga Kota Payakumbuh

Source: Tourism, Youth and Sport Office of Payakumbuh Municipality

8.2 PARIWISATA/*TOURISM*

**Tabel 8.2.1** Perkembangan Industri Pariwisata menurut Jenis Usaha Pariwisata di Kota Payakumbuh, 2014-2018  
*The trend of Tourism Industry by Business Activity in Payakumbuh Municipality, 2014-2018*

Jenis Usaha <i>Business Activity</i>	2014	2015	2016	2017	2018
(1)	(2)	(3)	(4)	(5)	(6)
1 . Hotel Berbintang	-	-	-	-	-
2 . Hotel Melati	10	10	9	10	12
3 . Biro Perjalanan	19	19	40	39	40
4 . Toko Souvenir	2	-	-	-	-
5 . Rumah Makan dan Restoran	113	138	161	179	176
6 . Kuliner Malam Hari*)	709	709	739	741	743

Sumber : Dinas Pariwisata, Pemuda dan Olahraga Kota Payakumbuh

Source : *Tourism, Youth and Sport Office of Payakumbuh Municipality*

\*) : Sepanjang Jln.Sukarno-Hatta, Jln.Sudirman, dan Jln.A.Yani

\*) : *Through at Sukarno-Hatta st, Sudirman st. A.Yani st*

**Tabel** 8.2.2 **Banyaknya Group Kesenian Tradisional yang Aktif dan Tidak Aktif di Kota Payakumbuh, 2018**

*The Number of Traditional Group of Art both Active and Not Active in Payakumbuh Municipality, 2018*

Jenis Kesenian <i>Kind of Art</i>	Aktif <i>Active</i>	Tidak Aktif <i>Not Active</i>	Jumlah <i>Total</i>
(1)	(2)	(3)	(4)
1 . Saluang	15	-	15
2 . Tari	14	-	14
3 . Talempong	1	-	1
4 . Gamat	2	-	2
5 . Rabab	2	-	2
6 . Dikia	1	-	1
7 . Randai	5	-	5
8 . Komunitas Seni	5	-	5
9 . Talempong Sikatuntuang	1	-	1
10 . Dabuih	2	-	2
11 . Orgen tunggal	13	-	13
Jumlah/ <i>Total</i>	61	-	61
2017	60	-	60
2016	36	9	45
2015	62	-	62
2014	33	1	34

Sumber : Dinas Pariwisata, Pemuda dan Olahraga Kota Payakumbuh

Source : Tourism, Youth and Sport Office of Payakumbuh Municipality

**Tabel** 8.2.3 **Banyaknya Gelanggang Atraksi Wisata di Kota Payakumbuh, 2018**  
**Table** *The Number of Tourism Attraction Arena in Payakumbuh Municipality, 2018*

Atraksi Wisata <i>Tourism Attraction</i>	Jumlah <i>Total</i>	Kecamatan <i>Sub District</i>
(1)	(2)	(3)
1 Pacu Itiak	6	Aur Kuning / Payakumbuh Selatan Padang Alai Bodi / Payakumbuh Timur Sicincin Mudiak / Payakumbuh Timur
2 . Pacu Kudo	2	Kubu Gadang / Payakumbuh Utara
3 . Pacu Jawi	6	Payobasung / Payakumbuh Timur Balai Batimah / Payakumbuh Timur Tanjung Anau / Payakumbuh Utara
4 . Selaju Sampan Tradisional	2	Batang Agam / Payakumbuh Barat Daya Bangun / Payakumbuh Barat
5 . Burung Berkicau	6	Parit Rantang / Payakumbuh Barat Aur Kuning / Payakumbuh Selatan Balai nan duo / Payakumbuh Barat
6 Buru Babi	2	Payolansek / Payakumbuh Barat Kubu Gadang/ Payakumbuh Barat
<i>Jumlah/Total</i>	24	
	2017	19
	2016	11
	2015	16
	2014	16

Sumber : Dinas Pariwisata, Pemuda dan Olahraga Kota Payakumbuh

Source : *Tourism, Youth and Sport Office of Payakumbuh Municipality*



**Tabel 8.2.4** Banyaknya Kunjungan Wisatawan ke Objek Wisata di Kota Payakumbuh, 2018  
*The Number of Foreign Tourism Coming to Tourist Object in Payakumbuh Municipality, 2018*

Bulan <i>Month</i>	Jumlah Wisatawan <i>Tourist</i>		Jumlah <i>Total</i>
	Asing <i>Foreign</i>	Domestik <i>Domestic</i>	
(1)	(2)	(3)	(4)
1 . Januari/ <i>January</i>	-	11 955	11 955
2 . Pebruari/ <i>February</i>	-	13 260	13 260
3 . Maret/ <i>March</i>	7	12 827	12 879
4 . April/ <i>April</i>	-	11 211	11 211
5 . Mei/ <i>May</i>	-	17 906	17 906
6 . Juni/ <i>June</i>	-	13 272	13 272
7 . Juli/ <i>July</i>	6	10 721	10 727
8 . Agustus/ <i>August</i>	7	10 712	10 719
9 . September/ <i>September</i>	-	15 515	15 515
10 . Oktober/ <i>October</i>	44	17 957	18 001
11 . Nopember/ <i>November</i>	103	19 326	19 429
12 . Desember/ <i>December</i>	25	34 513	34 538
Jumlah/ <i>Total</i>	192	189 175	189 412
2017	900	182 595	183 495
2016	2 355	163 662	166 017
2015	1 156	128 807	129 963
2014	108	116 540	116 648

Sumber : Dinas Pariwisata, Pemuda dan Olahraga Kota Payakumbuh  
 Source : *Tourism, Youth and Sport Office of Payakumbuh Municipality*

# TRANSPORTASI DAN KOMUNIKASI



## *Transportation and Communication*

<https://payakumbuhkota.bps.go.id>



## PENJELASAN TEKNIS

1. **Kendaraan bermotor** adalah setiap kendaraan yang digerakkan oleh peralatan teknik yang ada pada kendaraan tersebut, biasanya digunakan untuk angkutan orang atau barang di atas jalan raya selain kendaraan yang berjalan di atas rel. Kendaraan bermotor yang dicatat adalah semua jenis kendaraan kecuali kendaraan bermotor TNI/Polri dan Korps Diplomatik.
2. **Mobil penumpang** adalah setiap kendaraan bermotor yang dilengkapi dengan tempat duduk untuk sebanyak-banyaknya delapan orang, tidak termasuk tempat duduk untuk pengemudi, baik dilengkapi atau tidak dilengkapi bagasi.
3. **Mobil bis** adalah setiap kendaraan bermotor yang dilengkapi dengan tempat duduk untuk lebih dari delapan orang, tidak termasuk tempat duduk untuk pengemudi, baik dilengkapi atau tidak dilengkapi bagasi.
4. **Mobil truk** adalah setiap kendaraan bermotor yang

## TECHNICAL NOTES

1. **Motor vehicles** are any kind of vehicles motorized by machine set up in those vehicles, they are usually used for transporting peoples or goods on roads except vehicles moving along a railway line. The data cover all kinds of motor vehicles except those belong to Indonesia Army Force Indonesian State Police and Diplomatic Corps.
2. **Passenger cars** are any motor vehicles with no more than eight seats, excluding seat for driver, it can be with or without hoot.
3. **Buses** are large passenger cars having seats for more than eight passengers, excluding seat for driver, it can be with or without hoot.
4. **Trucks** are any motor vehicles used to transport goods excluding

digunakan untuk angkutan barang, selain mobil penumpang, mobil bis dan kendaraan bermotor roda dua.

5. **Kereta api** adalah kendaraan dengan tenaga gerak (listrik, diesel atau tenaga uap) yang berjalan sendiri maupun dirangkaikan dengan kendaraan lain, yang akan atau sedang bergerak di atas rel, terdiri dari kereta penumpang dan kereta barang.
6. **Kilometer penumpang** adalah jumlah kilometer dari semua penumpang yang berangkat. Besaran ini merupakan penjumlahan jarak asal tujuan masing-masing penumpang.
7. **Rata-rata jarak perjalanan per penumpang** adalah rata-rata yang ditempuh oleh setiap penumpang, atau jumlah kilometer penumpang dibagi dengan jumlah penumpang berangkat.
8. **Kilometer ton** adalah jumlah kilometer semua ton yang diangkut. Besaran ini merupakan hasil penjumlahan

*passenger cars, buses, and motorcycles.*

5. **Train** is a coach or a number of coaches joined together, moving along a railway line. It can be passenger train or freight train
6. **Passenger kilometer** is total kilometers of all departing passenger. This measurement is the sum of distance between the place of origin and the place of destination taken by all passengers.
7. **Mean distance of journey per passenger** is mean distance taken by each passenger or total of passenger-kilometer divided by the number of departing passengers.
8. **Ton-kilometer** is total kilometer of all cargoes carried. This is the sum of distance from area of

jarak asal tujuan masing-masing barang dalam ton.

*origin to area of destination for each ton of cargoes.*

9. **Rata-rata jarak angkut barang** adalah rata-rata jarak yang ditempuh oleh setiap ton barang atau jumlah kilometer ton dibagi dengan ton dimuat.

9. **Mean distance of cargoes loaded** is mean distance of each ton of cargoes loaded or total ton-kilometer divided by total ton of cargoes loaded.

10. **Kunjungan kapal** adalah kapal yang datang di pelabuhan baik untuk berlabuh di perairan maupun bersandar di dermaga

10. **Ship call** is a ship arriving at a port either for mooring or berthing.

11. **Gross Ton (GT)** adalah volume ruangan kapal dalam m<sup>3</sup>, kecuali terowongan, lubang poros baling-baling, tempat jangkar, dan alas ganda.

11. **Gross Ton (GT)** is total volume of all room in a ship (m<sup>3</sup>), excluding the volume of tunnel, the axle of propellers, the anchor, and the chain locker.

12. **Sertifikat Operator Pesawat Udara** adalah tanda bukti terpenuhinya standar dan prosedur dalam pengoperasian pesawat udara oleh perusahaan angkutan udara niaga.

12. **Aircraft Operator Certificate (AOC)** is clearance of compliance to the standards and procedures in aircraft operations by the commercial air transport companies.

13. **Sertifikat Pengoperasian Pesawat Udara** adalah tanda bukti terpenuhinya standar dan prosedur dalam pengoperasian pesawat udara untuk kegiatan angkutan udara bukan niaga.

13. **Operating Certificate (OC)** is clearance of compliance to the standards and procedures in aircraft operations for non commercial air transport activities .

14. **Kantor Pos** adalah tempat pemberi pelayanan komunikasi tertulis dan atau surat elektronik, layanan paket, layanan logistik, layanan transaksi keuangan, dan layanan keagenan pos untuk kepentingan umum. Rumah pos berfungsi sama seperti kantor pos dan kantor pos pembantu, bedanya rumah pos biasanya terletak di daerah terpencil
14. **Post Office** is a service provider facility of written communication and or electronic mail, parcel service, logistics services, financial transaction services, and postal services to the public. Postal house has the same function as the post office and subsidiary of post office, the difference is that postal house is usually located in remote areas
15. **Telekomunikasi** adalah setiap pemancaran, pengiriman dan atau penerimaan dari setiap informasi dalam bentuk tanda-tanda, isyarat, tulisan, gambar, suara dan bunyi melalui sistem kawat, optik, radio atau sistem elektromagnetik lainnya.
15. **Telecommunication** includes every transmitting, delivering and or receiving from every information of marking, signal, article, picture, sound and voice through strand of wire system, optic, radio or other electromagnetic system.
16. **Jaringan telekomunikasi** adalah rangkaian perangkat telekomunikasi dan kelengkapannya yang digunakan dalam bertelekomunikasi.
16. **Telecommunication network** is peripheral network of telecommunication and its equipment used in the means of telecommunication.
17. Telepon tetap kabel dalam Susenas disebut **telepon rumah** adalah jaringan telekomunikasi menggunakan perangkat telepon tetap dengan kabel yang secara umum diatur oleh standar-
17. Fixed line telephone based on Susenas called **home phone** is a telecommunication network using fixed line telephone device which is generally regulated by technical standards, using a

standar teknis dengan menggunakan suatu nomor telepon, dikenal pula sebagai Public Switched Telephone Network (PSTN). Pada umumnya dimanfaatkan untuk telepon rumah dan jaringan internet, memiliki kemampuan menghantarkan sinyal dengan kuat dan jelas dengan biaya yang relatif lebih murah.

18. **Telepon bergerak seluler** adalah perangkat telekomunikasi elektronik yang mempunyai kemampuan dasar yang sama dengan telepon tetap kabel, namun dapat dibawa ke mana-mana (portable, mobile) dan tidak perlu disambungkan dengan jaringan telekomunikasi kabel. Selain berfungsi sebagai telepon, telepon selular modern biasanya mendukung layanan tambahan seperti Short Messages Services (SMS), Multimedia Messages Service (MMS), e-mail dan akses Internet, aplikasi bisnis dan permainan, serta fotografi. Saat ini, Indonesia mempunyai dua sistem jaringan telepon bergerak seluler yaitu Global System for

*phone number, also known as the Public Switched Telephone Network (PSTN). It is generally used for home phone and Internet networks, has the ability to deliver a strong and clear signal with a relatively low cost.*

18. **Cellular mobile phone** is an electronic telecommunication device which has the same basic capabilities with fixed cables, but can be taken anywhere (portable, mobile) and does not need to be connected to the wired telecommunications networks. In addition to functioning as a telephone, modern mobile phone typically supports additional services such as Short Messages Services (SMS), Multimedia Messages Service (MMS), e-mail and access to the Internet, business applications and games, as well as photography. Currently, Indonesia has two cellular mobile telephone network system that are GSM (Global System for Mobile



Mobile Telecommunications (GSM) dan CDMA.

*Telecommunications) and Code Division Multiple Access (CDMA).*

19. **Internet** adalah sebuah jaringan komputer publik di seluruh dunia. Internet menyediakan akses ke sejumlah layanan komunikasi termasuk World Wide Web dan membawa email, berita, hiburan dan file data.

19. **The internet** is a worldwide public computer network. It provides access to a number of communication services including the World Wide Web and carries e-mail, news, entertainment and data files.

20. **Penyiaran Radio** mencakup penyiaran sinyal suara melalui studio penyiaran radio dan fasilitas untuk transmisi program yang berhubungan dengan masyarakat, termasuk mengumpulkan dan menyalurkan program melalui kabel atau satelit, internet (stasiun radio internet), termasuk penyiaran data yang terintegrasi dengan penyiaran radio.

20. **Radio broadcasting** includes voice signals broadcasting through radio broadcasting studios and facilities for the programs transmission related to community, including collecting and distributing programs via cable or satellite, internet (internet radio station), including integrated data broadcasting with radio broadcasting

21. **Penyiaran dan pemrograman televisi** mencakup pembuatan program saluran televisi lengkap dari komponen program yang dibeli (seperti film, dokumenter, dan lain-lain), komponen program yang dihasilkan sendiri (seperti berita lokal, laporan langsung) atau kombinasi

21. **Broadcasting and television programming** includes the manufacture of a complete television channel program from purchased program components (such as films, documentaries, etc.), own produced program components (such as local news, live reports) or a combination of

keduanya, pemrograman dari saluran video atas dasar permintaan, dan penyiaran data yang diintegrasikan dengan siaran televisi. Program televisi lengkap dapat disiarkan sendiri atau melalui distribusi pihak ke tiga, seperti perusahaan kabel atau provider televisi satelit. Pemrograman dapat bersifat umum atau khusus (misalnya format terbatas seperti program berita, olah raga, pendidikan atau program yang ditujukan untuk anak muda), dapat dibuat dengan bebas tersedia untuk pemakai atau dapat hanya tersedia atas dasar langganan.

22. Penerbitan surat kabar, jurnal, dan buletin/Majalah mencakup usaha penerbitan surat kabar dan surat kabar iklan, jurnal, buletin, majalah umum dan teknis, komik termasuk penerbitan jadwal radio dan televisi, dan sebagainya.

23. Koran atau surat kabar adalah suatu penerbitan yang ringan dan mudah dibuang, biasanya dicetak pada kertas berbiaya rendah yang disebut kertas koran, yang berisi berita-berita

*both, the programming of the video channel on the basis of demand, and data broadcasting integrated with television broadcasting. Complete television program can broadcast their own or through a third party distribution, such as cable companies or satellite television providers. Programming can be general or specific (e.g. limited formats such as news programs, sports, education or programs aimed at young people), can be made freely available to users or can only available on a subscription basis*

22. *Newspapers, journals, and bulletin/ magazine publishing include newspapers and newspaper advertisements, journals, bulletin, general and technical magazines, comic, including radio and television schedule publishing, and so on.*

23. *Newspaper is a lightweight publication but easily disposed of, usually printed on low-cost paper called newsprint, containing the latest news on various topics. Topics can*

terkini dalam berbagai topik. Topiknya bisa berupa even politik, kriminalitas, olahraga, tajuk rencana, dan cuaca. Jenis surat kabar umum biasanya diterbitkan setiap hari, kecuali pada hari-hari libur. Surat kabar sore juga umum di beberapa negara. Selain itu, juga terdapat surat kabar mingguan yang biasanya lebih kecil dan kurang prestisius dibandingkan dengan surat kabar harian dan isinya biasanya lebih bersifat hiburan.

*include political events, crime, sports, editorials, and weather. Common types of newspapers are usually published daily, except on holidays. Afternoon newspapers are also common in some countries. In addition, there is also a weekly newspaper that is usually smaller and less prestigious than the daily newspaper and its contents are usually more entertainment.*

24. Tabloid adalah istilah suatu format surat kabar yang lebih kecil (597 mm × 375 mm) dari ukuran standar koran harian. Istilah ini biasanya dikaitkan dengan penerbitan surat kabar reguler non harian (bisa mingguan, dwimingguan, dll), yang terfokus pada hal-hal yang lebih “tidak serius”, terutama masalah selebritas, olah raga, kriminal, dll.

*24. Tabloid is a smaller term format of newspaper (597 mm × 375 mm) than a standard size daily newspaper. This term is usually associated with the publishing of non-daily regular newspapers (can be weekly, biweekly, etc.), which focus on the things that are “not too serious”, especially the problem of celebrity, sports, crime, etc.*

25. Jurnal adalah majalah yang khusus memuat artikel dalam suatu bidang ilmu tertentu.

*25. Journal is a special magazine that publish an article in a particular field of science.*

26. Buletin adalah publikasi organisasi yang mengangkat perkembangan suatu topik atau

*26. Bulletin is a publication of an organization that raised the development of a particular*

aspek tertentu dan diterbitkan/dipublikasikan secara teratur (berkala) dalam waktu yang relatif singkat (harian hingga bulanan). Buletin ditujukan kepada khalayak yang lebih sempit, yang berkaitan dengan bidang tertentu saja. Tulisan dalam buletin umumnya singkat dan padat (mirip berita), menggunakan bahasa yang formal, dan banyak istilah teknis berkaitan dengan bidang tersebut.

27. Majalah adalah penerbitan berkala yang berisi bermacam-macam artikel dalam subyek yang bervariasi. Majalah biasa diterbitkan mingguan, dwimingguan atau bulanan. Majalah biasanya memiliki artikel mengenai topik populer yang ditujukan kepada masyarakat umum dan ditulis dengan gaya bahasa yang mudah dimengerti oleh banyak orang.
28. Oplah adalah jumlah barang yang tercetak dalam satuan eksemplar.
29. Bioskop adalah pertunjukan yang diperlihatkan dengan

*topic or aspect and issued/published regularly (periodically) in a relatively short time (daily to monthly). Bulletin is addressed to a narrower audience, which relates to a particular field. Posts in bulletin are generally short and concise (similar to news), using formal language and a lot of technical terms related to the field.*

27. *Magazine is a periodical publication containing a variety of articles on varied subjects. Regular magazine published weekly, biweekly or monthly. Magazines usually have articles on popular topics which are addressed to the general public and written in a style that is easily understood by many people.*
28. *The circulation is the number of items printed in units of copies.*
29. *Cinema is a show that is shown with the image (film)*

gambar (film) yang disorot sehingga dapat bergerak. Bioskop juga diartikan sebagai tempat untuk menonton pertunjukkan film dengan menggunakan layar lebar, dimana gambar film diproyeksikan ke layar menggunakan proyektor.

*highlighted so it can move. Cinema also be interpreted as a place to watch the shows using a wide screen movies, where the film images projected on to a screen using a projector.*

## ULASAN

## DESCRIPTION

## TRANSPORTASI

Tahun 2018 panjang jalan di Kota Payakumbuh sepanjang 286,35 Km, yang terdiri dari 15,45 Km pada kewenangan nasional dan 16,22 Km Kewenangan Pemerintah Provinsi dan 255,31 kewenangan Pemerintah Kota Payakumbuh.

Jumlah seluruh kendaraan di Kota Payakumbuh pada tahun 2018 sebanyak 36.046 unit. Angka ini sebagian besar didominasi oleh kendaraan roda dua, yaitu sebanyak 26.078 unit atau sebesar 72,34 % dan diikuti oleh jenis kendaraan Minibus/ Station Wagon sebesar 5.709 atau 15,83 %.

## KOMUNIKASI

Selama tahun 2018 terjadi penurunan pada banyaknya giro *online* yang diterima dan yang dibayarkan. Jumlah giro *online* yang diterima mengalami penurunan sebesar 65,26 %. Sementara giro *online* yang dibayarkan menurun sebesar 60,73 %. Sementara pada wesel pos union, jumlah yang diterima pada tahun 2018 tidak ada, sedangkan dengan wesel pos union yang dibayarkan naik sebesar 15.30%.

## TRANSPORTATION

*In 2018, length of road in Payakumbuh Municipality along the 286.35 km, which consists of 15.45 Km on national authority, 16.22 Km Province authority and 255,31 Km at Payakumbuh Governmen.*

*The total number of vehicles in Payakumbuh City in 2018 was 36.046 units. This figure is mostly dominated by two-wheeled vehicles, which is 26.078 units or by 72,34 % and followed by the type of vehicle Minibus / Station Wagon of 5.709 or 15,83 % .*

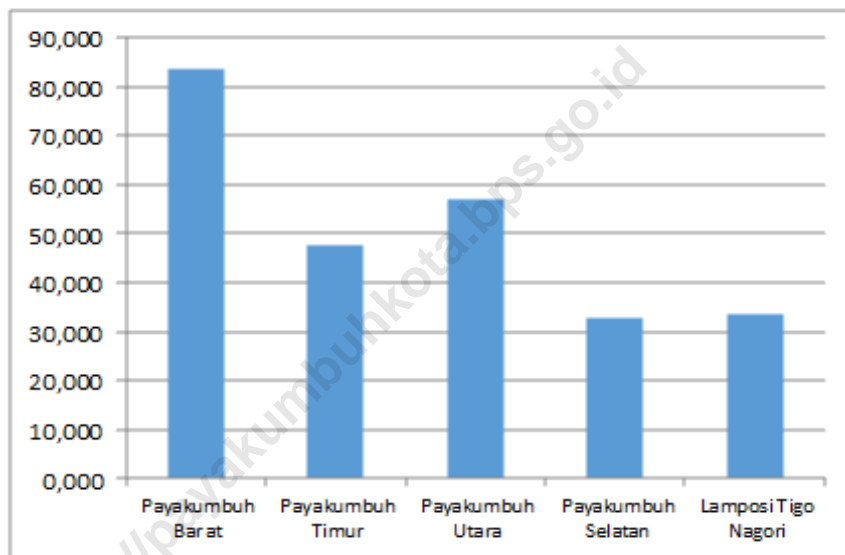
## COMMUNICATION

*In 2017 there was an increase in the number of online giro received and paid. The amount of online giro received increased by 66.77 %. While the paid online giro increased by 102.65 %. While in post union money orders, there is no received , in contrast to the union postal money paid increased 15.30 %.*

**Gambar 9.1**  
**Picture**

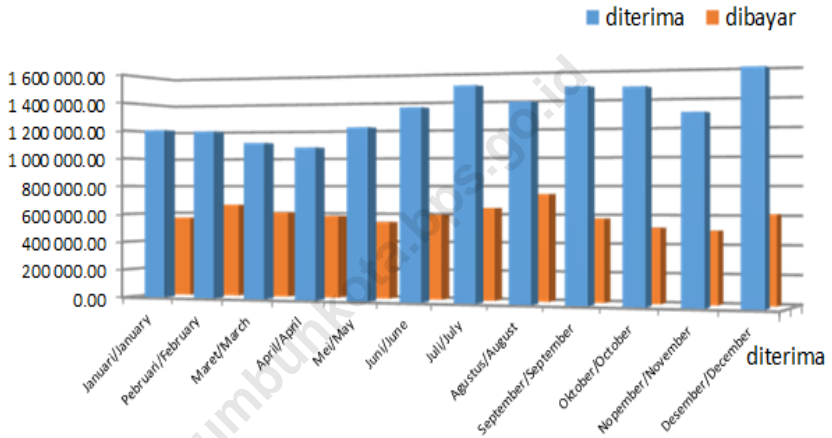
**Panjang Jalan (Km) menurut Kecamatan di Kota Payakumbuh, 2018**

**The Road Length (Km) by Sub District in Payakumbuh Municipality, 2018**



Sumber: Dinas Pekerjaan Umum Kota Payakumbuh  
Source: Regional Infrastrukture Service of Payakumbuh Municipality

**Gambar 9.2** Banyaknya Giro Online yang diterima & dibayarkan melalui Kantor Pos Payakumbuh, 2018  
*Picture* **The Number of Giro that Received and Paid through Payakumbuh Post Office, 2018**



Sumber : PT. (Persero) Pos Indonesia Payakumbuh  
 Source : Post Office of Payakumbuh Municipality



## 9.1 TRANSPORTASI/TRANSPORTATION

**Tabel 9.1.1 Panjang Jalan Menurut Jenis Permukaan dan Status Pemerintahan yang berwenang di Kota Payakumbuh (Km), 2018**  
**The Length of Road by Classification of Its Surface and Status of the Authoritative Government in Payakumbuh Municipality (Km), 2018**

Jenis Permukaan/ Surface Type	Status Pemerintah yang Berwenang/ Government			Jumlah/ Total
	Nasional/ National	Propinsi/ Province	Kota/ Municipality	
(1)	(2)	(3)	(4)	(5)
1 . Aspal/ <i>Asphalt</i>	15.45	14.17	233.72	263.33
2 . Kerikil/ <i>Gravel</i>	-	-	14.82	14.19
3 . Tanah/ <i>Soil</i>	-	-	6.78	6.78
4 . Tidak dirinci/ <i>Other</i>	-	2.05	-	2.05
Jumlah/Total	15.45	16.22	255.31	286.35
2017	15.45	16.22	254.68	286.35
2016	15.45	16.22	254.68	286.35
2015	15.45	16.22	254.68	286.35
2014	15.45	9.41	236.59	261.44

Sumber : Dinas Pekerjaan Umum dan Penataan Ruang Kota Payakumbuh

Source : Public Work and Spatial Planning Agency of Payakumbuh Municipality

**Tabel 9.1.2 Panjang Jalan Menurut Kondisi Jalan dan Pemerintah yang berwenang di Kota Payakumbuh (Km), 2018**  
**The Road Length by Road Condition and Government in Payakumbuh Municipality (Km), 2018**

Kondisi/ Condition	Status Pemerintah yang Berwenang/ Government			Jumlah/ Total
	Nasional/ National	Propinsi/ Province	Kota/ Municipality	
(1)	(2)	(3)	(4)	(5)
1 . Baik/ <i>Good</i>	3.000	4.957	88.372	96.328
2 . Sedang/ <i>Moderate</i>	7.007	3.762	87.891	98.660
3 . Rusak/ <i>Damaged</i>	1.640	2.969	74.213	78.822
4 . Rusak Berat/ <i>Severily Damage</i>	3.800	4.532	4.202	12.534
<b>Jumlah/Total</b>	<b>15.447</b>	<b>16.220</b>	<b>254.678</b>	<b>286.344</b>
2017	15.450	16.220	254.680	286.350
2016	15.447	16.220	254.679	286.346
2015	15.450	16.220	254.678	286.348
2014	15.450	9.410	236.590	261.450

Sumber : Dinas Pekerjaan Umum dan Penataan Ruang Kota Payakumbuh

Source : Public Work and Spatial Planning Agency of Payakumbuh Municipality

**Tabel 9.1.3 Panjang Jalan Menurut Kecamatan dan Pemerintahan yang berwenang mengelolanya di Kota Payakumbuh (km). 2018**  
**Table Length of Roads by District and Level of Government Authority in Payakumbuh Municipality (km). 2018**

Kecamatan Sub District	Pemerintahan yang Berwenang Mengelola Level of Government Authority			
	Negara State	Provinsi Province	Kabupaten/Kota Regency/City	Jumlah Total
(1)	(2)	(3)	(4)	(5)
1 Payakumbuh Barat	-	-	83.5583	83.5580
2 Payakumbuh Timur	-	-	47.6740	47.6740
3 Payakumbuh Utara	-	-	56.9280	56.9280
4 Payakumbuh Selatan	-	-	32.7840	32.7840
5 Lamposi Tigo Nagori	-	-	33.7335	33.7340
<b>Jumlah/Total</b>	-	-	<b>254.6778</b>	<b>254.6780</b>

Sumber : Dinas Pekerjaan Umum dan Penataan Ruang Kota Payakumbuh  
 Source : Public Work and Spatial Planning Agency of Payakumbuh Municipality

**Tabel 9.1.4 Panjang Jalan Menurut Kecamatan dan Jenis Permukaan Jalan di Kota Payakumbuh (km), 2018**  
*Length of Roads by Sub District and Type of Road Surface in Payakumbuh Municipality (km), 2018*

Kecamatan Sub District	Jenis Permukaan Jalan/Type of Road Surface				Jumlah Total
	Aspal	Pavement	Tidak Diaspal Not Paved	Lainnya Other	
(1)	(2)	(3)	(4)	(5)	
1 Payakumbuh Barat	80.009		2.323	1.226	83.558
2 Payakumbuh Timur	43.793		2.878	1.003	47.674
3 Payakumbuh Utara	55.275		1.653	0.000	56.928
4 Payakumbuh Selatan	27.579		1.906	3.299	32.784
5 Lamposi Tigo Nagori	27.060		5.425	1.249	33.734
<b>Jumlah/Total</b>	<b>233.716</b>		<b>14.185</b>	<b>6.777</b>	<b>254.678</b>

Sumber : Dinas Pekerjaan Umum dan Penataan Ruang Kota Payakumbuh  
 Source : Public Work and Spatial Planning Agency of Payakumbuh Municipality

**Tabel 9.1.5 Panjang Jalan Menurut Kecamatan dan Kondisi Jalan di Kota Payakumbuh (km), 2018**  
*Length of Roads by Sub District and Road Condition in Payakumbuh Municipality (km), 2018*

Kecamatan Sub District	Kondisi Jalan/Road Condition				Jumlah Total
	Baik Good	Sedang Moderate	Rusak Damaged	Rusak Berat Severely Damaged	
(1)	(2)	(3)	(4)	(5)	(6)
1 Payakumbuh Barat	26.017	28.728	28.395	0.419	83.559
2 Payakumbuh Timur	18.039	18.987	9.590	1.058	47.674
3 Payakumbuh Utara	18.322	22.125	16.015	0.466	56.928
4 Payakumbuh Selatan	9.541	10.418	10.723	2.102	32.784
5 Lamposi Tigo Nagori	16.453	7.633	9.491	0.157	33.734
<b>Jumlah/Total</b>	<b>88.372</b>	<b>87.891</b>	<b>74.214</b>	<b>4.202</b>	<b>254.679</b>

Sumber : Dinas Pekerjaan Umum dan Penataan Ruang Kota Payakumbuh  
 Source : Public Work and Spatial Planning Agency of Payakumbuh Municipality

**Tabel**  
**Table**

9.1.6

**Banyaknya Kendaraan Bermotor Menurut Jenisnya yang Terdaftar pada Samsat Kota Payakumbuh, 2018**  
**The Number of Motorize Vehicles by Kind that have Registered at Payakumbuh Samsat Office, 2018**

Jenis Kendaraan/ Vehicle Type	PLAT/ Plate			Jumlah/ Total
	Hitam/ Black	Kuning/ Yellow	Merah/ Red	
(1)	(2)	(3)	(4)	(5)
<b>A Mobil Penumpang</b>	<b>6 832</b>	<b>261</b>	<b>186</b>	<b>7 279</b>
- Sedan	755	-	3	758
- Jeep	644	-	6	650
- Mini Bus/ST. Wagon	5 413	128	168	5 709
- Micro Bus	20	125	9	154
- Bus	-	8	-	8
<b>B Mobil Barang</b>	<b>2 331</b>	<b>260</b>	<b>57</b>	<b>2 648</b>
- Pick-Up	1 942	-	35	1 977
- Blind Van	10	-	-	10
- Light Truck	310	168	15	493
- Truck	65	92	7	164
- Pajak Alat Berat	4	-	-	4
<b>D Sepeda Motor</b>	<b>25 384</b>	<b>-</b>	<b>735</b>	<b>26 119</b>
- Roda Dua	25 380	-	698	26 078
- Roda Tiga	4	-	37	41
<b>Jumlah/ Total</b>	<b>34 547</b>			<b>36 046</b>

Sumber : Kantor UPTD Pelayanan Pendapatan Prop. Sumbar di Payakumbuh

Source : Regional Office of Financial Management of Prov. Sumatera Barat at Payakumbuh Municipality

## 9.2 KOMUNIKASI/ COMMUNICATION

**Tabel 9.2.1 Banyaknya Surat yang dikirim melalui Kantor Pos Payakumbuh menurut Bulan dan Jenisnya, 2018**  
**The Number of Letter Send through Payakumbuh Post Office by Month and Kind , 2018**

Bulan/ Month	Jenis Surat / Letter Type	
	Kilat/ Flash	SKH dan Express/ Express
(1)	(2)	(3)
1 . Januari/January	2 393	1 581
2 . Pebruari/February	1 138	1 208
3 . Maret/March	1 404	1 494
4 . April/April	2 238	1 456
5 . Mei/May	883	1 355
6 . Juni/June	495	623
7 . Juli/July	1 171	1 548
8 . Agustus/August	923	1 208
9 . September/September	891	1 253
10 . Oktober/October	1 440	9 610
11 . Nopember/November	1 010	1 293
12 . Desember/December	1 354	955
Jumlah/Total	15 340	23 584
2017	6 906	55 057
2016	10 600	79 661
2015	11 127	37 877
2014	20 836	59 419

Sumber : PT. Pos Indonesia (Persero)

Source : Post Office of Indonesia

**Tabel 9.2.2** Banyaknya Surat yang diterima melalui Kantor Pos Payakumbuh, 2018  
**Table** *The Number of Letter Received through Payakumbuh Post Office, 2018*

Bulan/ Month	Jenis Surat/ Letter Type	
	Kilat/ Flash	SKH dan Express/ Express
(1)	(2)	(3)
1 . Januari/January	823	2 411
2 . Pebruari/February	1 002	1 872
3 . Maret/March	932	1 123
4 . April/April	722	1 009
5 . Mei/May	654	2 857
6 . Juni/June	2 074	2 978
7 . Juli/July	2 088	1 423
8 . Agustus/August	1 976	1 264
9 . September/September	787	4 976
10 . Oktober/October	5 323	21 451
11 . Nopember/November	425	12 019
12 . Desember/December	372	11 022
<b>Jumlah/Total</b>	<b>17 178</b>	<b>64 405</b>
2017	17 049	239 880
2016	44 877	102 218
2015	45 078	156 493

Sumber : PT. Pos Indonesia (Persero)

Source : Post Office of Indonesia



**Tabel 9.2.3 Banyaknya Wesel Pos Dalam Negeri yang diterima dan dibayarkan melalui Kantor Pos Payakumbuh, 2018**  
**Table The Number Domestic Postal Money Order that Received and Sent through Payakumbuh Post Office, 2018**

Bulan/ Month	Yang diterima/ Received		Yang dibayarkan/ Sent	
	Banyaknya/ Number	Jumlah uang (Rp.000)/ Nominal	Banyaknya/ Number	Jumlah uang (Rp.000)/ Nominal
(1)	(2)	(3)	(4)	(5)
1 . Januari/January	701	1 920 265.44	877	1 211 664.37
2 . Pebruari/February	635	1 737 426.52	836	1 053 550.70
3 . Maret/March	686	1 931 328.24	946	1 423 974.07
4 . April/April	652	1 554 578.14	943	1 567 726.48
5 . Mei/May	668	2 088 552.39	980	1 162 664.10
6 . Juni/June	589	2 126 267.91	823	1 179 230.47
7 . Juli/July	668	1 642 787.25	753	1 096 192.73
8 . Agustus/August	659	2 450 213.25	828	1 201 134.30
9 . September/September	607	1 789 272.42	770	1 113 276.00
10 . Oktober/October	653	1 657 954.92	820	1 004 943.61
11 . Nopember/November	563	1 468 141.47	724	904 445.11
12 . Desember/December	603	1 702 025.88	736	968 915.61
Jumlah/Total	7 684	22 068 813.82	10 036	13 887 717.53
2017	3 068	9,0 64,461	3 416	3 083 478.39
2016	3 128	3,6 39,503	4 643	4 977 130.56
2015	3 149	3,6 96,992	5 863	6 384 461.96
2014	4 198	4,1 87,243	8 102	9 300 164.75

Sumber : PT. Pos Indonesia (Persero)

Source : Post Office of Indonesia

**Tabel 9.2.4 Banyaknya Wesel Pos W. Union diterima dan dibayarkan melalui Kantor Pos Payakumbuh, 2018**

*The Number of Western Union Postal Monet Order that Received and Sent through Payakumbuh Post Office, 2018*

Bulan/ Month	Yang diterima/ Received		Yang dibayarkan/ Sent		
	Banyaknya	Jumlah uang (Rp.000)	Banyaknya	Jumlah uang (Rp.000)	
(1)	(2)	(3)	(4)	(5)	
1 . Januari/January	-	-	175	591 696.90	
2 . Pebruari/February	-	-	90	492 385.60	
3 . Maret/March	-	-	8	6 030.00	
4 . April/April	-	-	201	872 642.30	
5 . Mei/May	-	-	186	530 167.80	
6 . Juni/June	-	-	171	475 610.30	
7 . Juli/July	-	-	147	477 142.81	
8 . Agustus/August	-	-	160	530 688.10	
9 . September/September	-	-	9	6 542.94	
10 . Oktober/October	-	-	158	411 574.59	
11 . Nopember/November	-	-	132	452 291.58	
12 . Desember/December	-	-	10	58 305.03	
Jumlah/Total			1 447	4 905 077.94	
	2017	91	496 515.54	1 113	3 235 446.80
	2016	89	407 477.16	1 509	4 711 510.40
	2015	63	313 136.76	1 806	5 678 307.60
	2014	46	185 556.94	2 051	5 460 540.40

Sumber : PT. Pos Indonesia (Persero)

Source : Post Office of Indonesia

**Tabel 9.2.5 Banyaknya Penerima Pensiun Melalui Kantor Pos Payakumbuh menurut Bulan, 2018**  
**The Number of Pensions Receiver through Payakumbuh Post Office by Month, 2018**

Bulan/ Month	Penerima Pensiun/ Receiver	
	Banyaknya/ Number	Jumlah uang (Rp.000)/ Nominal
(1)	(2)	(3)
1 . Januari/January	1 716	2 692 059.08
2 . Pebruari/February	1 706	2 643 603.28
3 . Maret/March	1 716	2 699 378.37
4 . April/April	1 671	2 820 787.31
5 . Mei/May	1 674	2 643 442.26
6 . Juni/June	2 795	5 195 261.77
7 . Juli/July	2 501	5 405 196.04
8 . Agustus/August	1 633	2 603 554.38
9 . September/September	1 645	3 473 756.44
10 . Oktober/October	1 614	2 759 801.37
11 . Nopember/November	1 588	2 608 508.07
12 . Desember/December	1 588	2 557 088.69
<b>Jumlah/Total</b>	<b>21 847</b>	<b>38 102 437.06</b>

Sumber : PT. Pos Indonesia (Persero)

Source : Post Office of Indonesia

**Tabel 9.2.6** Banyaknya Paket Pos yang dikirim dan diterima dalam Negeri dan Luar Negeri melalui Kantor Pos Payakumbuh, 2018  
*The Number of Post Package that Plane Posted & Accepted to internal Affairs and Foreign Affairs through in Payakumbuh Post Office, 2018*

Bulan/ Month	Paket Standar dan Paket Kilat			Paket LN		
	Khusus			Kirim	Diterima	Jumlah
	Kirim	Diterima	Jumlah			
(1)	(2)	(3)	(4)	(5)	(6)	(7)
1. Januari/ January	11 272	11 526	22 798	27	146	173
2. Pebruari/ February	11 026	10 232	21 258	25	64	89
3. Maret/ March	10 763	11 779	22 542	25	108	133
4. April/ April	928	11 728	12 656	34	126	160
5. Mei/ May	940	8 872	9 812	40	62	102
6. Juni/ June	692	5 261	5 953	30	77	107
7. Juli/ July	851	10 323	11 174	43	92	135
8. Agustus/ August	1 044	8 543	9 587	34	94	128
9. September/ September	747	8 463	9 210	31	76	107
10. Oktober/ October	828	12 986	13 814	23	89	112
11. Nopember/ November	694	8 783	9 477	13	65	78
12. Desember/ December	882	8 429	9 311	21	107	128
<b>Jumlah/Total</b>	<b>40 667</b>	<b>116 925</b>	<b>157 592</b>	<b>346</b>	<b>1 106</b>	<b>1 452</b>

Sumber : PT. Pos Indonesia (Persero)

Source : Post Office of Indonesia

**Tabel 9.2.7** Lalu Lintas Uang Tabanas BATARA melalui Kantor Pos Payakumbuh, 2018  
**Table**

*BATARA Savings Cash Flow through in Payakumbuh Post Office, 2018*

Bulan/ Month	Penerimaan		Pembayaran	
	Banyaknya	Jumlah uang (Rp.000)	Banyaknya	Jumlah uang (Rp.000)
(1)	(2)	(3)	(4)	(5)
1. Januari/ January	757	1 203 078.97	290	565 640.30
2. Pebruari/ February	676	1 190 503.53	291	663 027.89
3. Maret/ March	694	1 105 368.19	346	607 811.99
4. April/ April	685	1 070 493.62	354	584 321.50
5. Mei/ May	686	1 208 817.62	284	543 188.50
6. Juni/ June	670	1 341 817.22	294	596 704.93
7. Juli/ July	794	1 485 654.72	300	645 367.27
8. Agustus/ August	742	1 369 828.06	324	745 213.11
9. September/ September	723	1 466 136.17	278	576 640.47
10. Oktober/ October	776	1 458 472.15	321	515 420.24
11. Nopember/ November	705	1 285 839.41	279	498 617.50
12. Desember/ December	674	1 574 873.40	266	612 433.50
<b>Jumlah/Total</b>	<b>8 582</b>	<b>15 760 883.07</b>	<b>3 627</b>	<b>7 154 387.20</b>

Sumber : PT. Pos Indonesia (Persero)

Source : Post Office of Indonesia

**Tabel 9.2.8 Banyaknya Giro Online yang Diterima dan Dibayarkan Melalui Kantor Pos Payakumbuh, 2018**  
*The Number of Giro that Received and Paid through Payakumbuh Post Office, 2018*

Bulan/ Month	Penerimaan		Pembayaran		
	Banyaknya	Jumlah uang (Rp.000)	Banyaknya	Jumlah Uang (Rp.000)	
(1)	(2)	(3)	(4)	(5)	
1 . Januari/January	23	371 723.03	23	305 593.54	
2 . Pebruari/February	13	278 941.11	23	345 120.54	
3 . Maret/March	26	302 249.49	22	295 074.21	
4 . April/April	13	485 521.57	27	549 753.54	
5 . Mei/May	21	403 522.84	24	196 685.56	
6 . Juni/June	18	265 841.84	17	254 673.14	
7 . Juli/July	20	310 779.99	28	338 153.36	
8 . Agustus/August	25	245 703.07	23	172 546.04	
9 . September/September	24	322 292.14	29	257 758.59	
10 . Oktober/October	20	270 679.57	25	212 838.95	
11 . Nopember/November	20	394 507.70	23	305 836.34	
12 . Desember/December	16	378 818.60	26	335 077.43	
<b>Jumlah/Total</b>	<b>239</b>	<b>4 030 580.93</b>	<b>290</b>	<b>3 569 111.22</b>	
	2017	293	6 175 911.06	454	9 087 728.90
	2016	782	3 703 141.62	425	4 484 354.46
	2015	463	6 980 944.45	407	9 599 431.03
	2014	981	17 268 358.73	1 513	19 368 192.59

Sumber : PT. Pos Indonesia (Persero)  
 Source : Post Office of Indonesia

**Tabel 9.2.9 Banyaknya Wesel Pos Kemitraan Luar Negeri yang dibayarkan melalui Kantor Pos Payakumbuh, 2018**  
**The Number of Foreign Partnership Postal Money Order that Send Through in Payakumbuh Post Office, 2018**

Bulan/ Month	Yang dibayarkan/ Sent	
	Banyaknya/ Number	Jumlah uang (Rp.000)/ Nominal
(1)	(2)	(3)
1 . Januari/January	18	21 520.35
2 . Pebruari/February	12	19 711.10
3 . Maret/March	19	30 855.97
4 . April/April	26	68 870.18
5 . Mei/May	20	26 021.00
6 . Juni/June	13	17 586.64
7 . Juli/July	16	20 629.92
8 . Agustus/August	28	83 240.20
9 . September/September	15	22 721.50
10 . Oktober/October	14	22 928.52
11 . Nopember/November	22	43 917.53
12 . Desember/December	19	30 669.71
<b>Jumlah/Total</b>	<b>222</b>	<b>408 672.61</b>

Sumber : PT. Pos Indonesia (Persero)

Source : Post Office of Indonesia

**Tabel 9.2.10** Banyaknya SOPP yang diterima dan dibayarkan melalui Kantor Pos Payakumbuh, 2018  
*The Number of SOPP Received in Payakumbuh Post Office, 2018*

Bulan/ Month	Penerimaan / Received	
	Banyaknya/ Number	Jumlah uang (Rp.000)/ Nominal
(1)	(2)	(3)
1 . Januari/January	29 022	16 956 857.23
2 . Pebruari/February	28 616	16 796 595.69
3 . Maret/March	30 057	16 103 569.31
4 . April/April	28 806	16 179 428.33
5 . Mei/May	29 536	16 581 244.48
6 . Juni/June	27 413	16 117 187.61
7 . Juli/July	30 924	17 875 537.10
8 . Agustus/August	30 907	17 642 256.52
9 . September/September	30 481	17 409 446.70
10 . Oktober/October	31 867	17 906 573.62
11 . Nopember/November	31 934	17 658 600.37
12 . Desember/December	43 085	21 672 504.28
<b>Jumlah/Total</b>	<b>372 648</b>	<b>208 899 801.23</b>

Sumber : PT. Pos Indonesia (Persero)

Source : Post Office of Indonesia



**Tabel**  
**Table** 9.2.11 **Banyaknya Sambungan Telepon Menurut Jenis Pemakaian pada Kantor Telkom Cabang Payakumbuh 2015-2018**

*The Number of Phone Lines Kinds of Using at Payakumbuh Branch Telecommunication Office, 2015 - 2018*

Kategori (1)	Jumlah			
	2015 (3)	2016 (3)	2017 (4)	2018 (5)
1 . Big Company	73	75	75	75
2 . Medium Company	27	27	31	31
3 . Retail	1 044	1 040	1086	1086
4 . BUMN	60	59	60	60
5 . Wartel Radio	-	-	-	-
6 . Wartel Fisik	-	-	-	-
7 . Rumah Dinas Telkom	23	22	24	24
8 . Mass Market (Rumah tangga)	3 082	3 055	3056	3056
9 . Instansi/Pemerintah/TNI/POLRI	241	251	263	263
10 . Sosial	-	-	-	-
11 . Telepon Umum Koin	-	-	-	-
12 . Telepon Umum Kartu	-	-	-	-
13 . Internet	2 731	2 458	2496	2496
14 . Indihome	505	1 087	1571	1571

Sumber : Kantor Cabang Telkom Kota Payakumbuh

Source : Telecommunication Company of Payakumbuh Municipality

**KEUANGAN DAERAH**

**10**

*Regional Finance*

<https://payakumbuhkota.bps.go.id>



## PENJELASAN TEKNIS

1. **Realisasi Penerimaan dan Pengeluaran Pemerintah Provinsi** adalah realisasi/perhitungan APBD Provinsi pada tiap tahun anggaran.
2. **Pendapatan Asli Daerah (PAD)** adalah pendapatan yang diperoleh daerah yang dipungut berdasarkan peraturan daerah sesuai dengan peraturan perundang-undangan, guna keperluan daerah yang bersangkutan dalam membiayai kegiatannya.
3. **Dana Perimbangan** adalah dana yang bersumber dari pendapatan APBN yang dialokasikan kepada Daerah untuk mendanai kebutuhan daerah dalam rangka pelaksanaan desentralisasi.
4. **Lain-lain Pendapatan yang Sah** adalah pendapatan lainnya dari pemerintah pusat dan atau dari instansi pusat, serta dari daerah lainnya.

## TECHNICAL NOTES

1. **Actual revenue and expenditure of Provincial Government** is the realization/provincial budget calculations for every fiscal year.
2. **Original Local Government Revenue** is revenue that withheld based on local regulations in accordance with the legislation, for the purposes of financing their activities.
3. **Balanced Budget** is the fund coming from the state budget that allocated to regions to fund their needs in the context of decentralization.
4. **Other Legal Revenue** is other income that coming from the central government and or from the central agencies, as well as from other local government.

**ULASAN**

Realisasi pendapatan Daerah Pemerintah Kota Payakumbuh tahun 2018 turun dari 739,01 milyar rupiah pada tahun 2017 menjadi 708,53 milyar rupiah atau terjadi penurunan sebesar 2,98 persen. Pendapat Asli Daerah (PAD) memiliki andil yang sangat besar terhadap perubahan realisasi pendapatan. Dimana penurunannya sebesar 19,13 persen.

Secara umum produk perbankan yang disukai adalah tabungan. Pada tahun 2018 terjadi kenaikan jumlah penabung dari 343.679 penabung pada tahun 2017 menjadi 400.685 penabung.

Posisi pinjaman yang diberikan bank umum dan BPR pada tahun 2018 sebanyak 2.04 trilyun, mengalami kenaikan jika dibandingkan dengan posisi pinjaman tahun 2017, sebesar 1.84 trilyun.

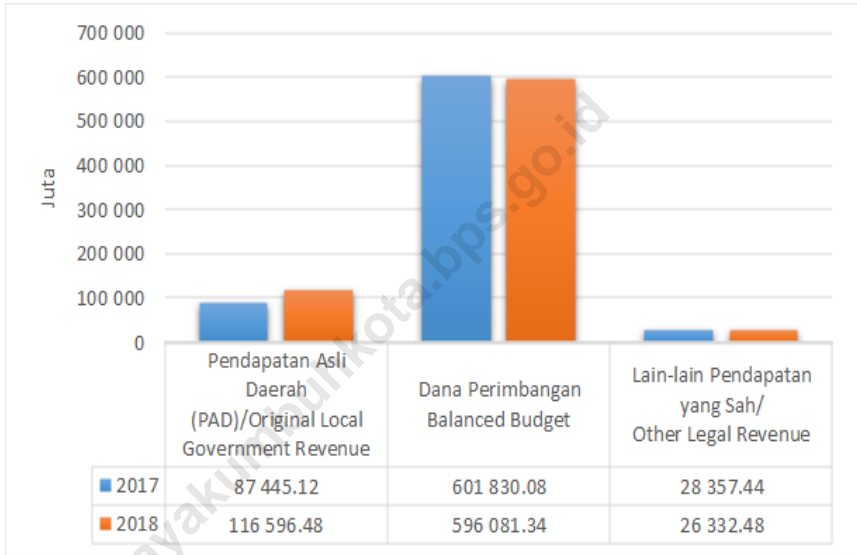
**DESCRIPTION**

*Realization of the Payakumbuh Municipality Government revenue in 2018 down from 739,01 billion rupiah in 2017 to 708,53 billion rupiah or a decline of 2.98 percent. Local Original Opinion (PAD) has a very large share of change in revenue realization. Where the decrease reaches 19.13 percent.*

*In general, preferred banking products are savings. In 2018 there was an increase in the number of savers from 343.679 savers in 2017 to 400.685 savers.*

*Position loans of commercial banks and rural banks in 2018 as many as 2.04 trillion, a increase when compared to the position of the loan in 2017, amounting to 1.84 trillion.*

**Gambar 10.1** Komposisi Sumber APBD Kota Payakumbuh, 2017-2018  
**Picture** *The Composition of Local Finance Payakumbuh Municipality, 2017-2018*

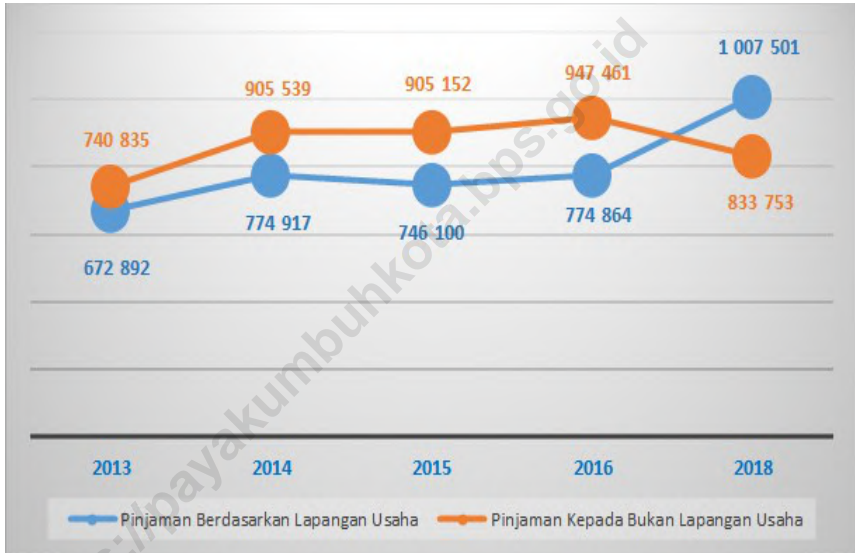


Sumber/Source:

Survei Statistik Keuangan Daerah/*Financial Statistics of Provincial Government Survey*

**Gambar  
Picture**

**10.2 Perkembangan Posisi Pinjaman Yang Diberikan dalam Rupiah dan Valuta Asing pada Bank Umum dan BPR, 2013-2018**  
*Trend of Outstanding Loan in Rupiahs and Foreign Currency of Comercial and Rural Bank, 2013-2018*



Sumber : Kantor Perwakilan Bank Indonesia Sumatera Barat

Source : *Bank Indonesia Representative of Sumatera Barat Province*

**Tabel 10.1 Realisasi Pendapatan Pemerintah Kota Payakumbuh menurut Jenis Pendapatan (rupiah), 2016 – 2018**  
**Actual Revenues of Government of Payakumbuh Municipality by Source of Revenues (rupiahs), 2016 – 2018**

Jenis Pendapatan/ Source of Revenues		2016	2017	2018
(1)		(2)	(3)	(4)
<b>1</b>	<b>Pendapatan Asli Daerah (PAD)/Original Local Government Revenue</b>	<b>87 445 115 902</b>	<b>116 596 479 804</b>	<b>94 287 442 042</b>
1.1	Hasil Pajak Daerah/Local Taxes	11 033 692 749	14 047 192 754	16 092 707 100
1.2	Hasil Retribusi Daerah/Retributions	6 244 517 288	6 726 133 027	7 284 923 162
1.3	Hasil Perusahaan Milik Daerah dan Pengelolaan Kekayaan Daerah yang Dipisahkan Income of Regional Gov. Corporate and Management of Separated Reg. Gov Wealth	9 532 797 149	8 828 124 902	5 948 583 166
1.4	Lain-lain PAD yang Sah/ Other Original Local Gov. Revenue	60 634 108 716	86 995 029 121	64 961 228 614
<b>2</b>	<b>Dana Perimbangan Balanced Budget</b>	<b>601 830 078 683</b>	<b>596 081 338 107</b>	<b>565 250 189 018</b>
2.1	Bagi Hasil Pajak/Tax Sharing	12 412 466 753	13 378 402 333	12 030 264 735
2.2	Dana Alokasi Umum General Allocation Funds	445 523 347 000	437 696 934 000	437 696 934 000
2.3	Dana Alokasi Khusus Special Allocation Funds	138 894 264 930	94 216 604 774	99 022 990 283
2.4	Dana Insentif Daerah	5 000 000 000	50 789 397 000	16 500 000 000
<b>3</b>	<b>Lain-lain Pendapatan yang Sah/ Other Legal Revenue</b>	<b>28 357 441 910</b>	<b>26 332 483 482</b>	<b>48 995 137 964</b>
3.1	Pendapatan Hibah/Grants	3 600 000 000	816 000 000	22 426 280 000
3.2	Dana Darurat/ Emergency Funds	-	-	26 568 857 964
3.3	Dana Bagi Hasil Pajak dari Provinsi dan Pemerintah Daerah Lainnya/tax sharing from province and other local governments	22 787 409 910	25 516 483 482	26 568 857 964
3.4	Dana Penyesuaian dan Otonomi Daerah Otonomous Region and Balancing Funds	-	-	-
3.5	Bagi Hasil Pajak dan Bantuan Keuangan dari Provinsi atau Pemerintah Daerah Lainnya/ Tax Sharing and financial assistance from province and other local governments	1 970 032 000	-	-
3.6	Lainnya/Other Funds	-	-	-
<b>Jumlah/ Total</b>		<b>717 632 636 495</b>	<b>739 010 301 393</b>	<b>708 532 769 024</b>

Sumber : Laporan Keuangan Pemerintah Daerah (LKPD)

Source : Local Government Financial Report



**Tabel 10.2** Realisasi Belanja Pemerintah Kota Payakumbuh Menurut Jenis Belanja (rupiah), 2016–2018  
**Table** Actual Expenditures of Government of Payakumbuh Municipality by Kind of Expenditures (rupiahs), 2016–2018

Jenis Belanja	Kind	2016	2017	2018
<i>of Expenditures</i>				
(1)		(2)	(3)	(4)
1.	Belanja Tidak Langsung <i>Indirect Expenditure</i>	360 632 251 980	276 055 631 402	318 726 026 722
11	Belanja Pegawai/ <i>Personnel expenditure</i>	344 418 973 231	288 613 558 873	303 285 170 881
14	Belanja Hibah/ <i>Grant</i>	15 649 000 050	6 942 395 804	4 883 322 428
15	Belanja Bantuan Sosial <i>Social Expenditure</i>	-	-	4 835 000 000
17	Belanja Bantuan Keuangan kepada Provinsi/ Kabupaten/ Kota dan Pemerintah Desa <i>Financial Assistance Expenditure to Provincial/ District/ City and Village Government</i>	559 211 209	499 676 925	1079 211 209
18	Belanja Tidak Terduga <i>Unpredicted Expenditure</i>	5 087 490	-	-
2.	Belanja Langsung <i>Direct Expenditure</i>	380 461 342 912	418 168 172 525	402 534 043 465
2.1	Belanja Pegawai/ <i>Personnel expenditure</i>	35 088 003 954	37 466 734 399	14 516 771 750
2.2	Belanja Barang dan Jasa <i>Goods and Services Expenditure</i>	183 879 026 825	204 088 799 002	238 572 846 724
2.3	Belanja Modal <i>Capital expenditure</i>	161 516 312 333	176 632 639 124	149 445 424 991
<b>Jumlah/ Total</b>		<b>741 093 594 892</b>	<b>694 223 803 927</b>	<b>721 260 070 187</b>

Keterangan/ Note: DPPKA Kota Payakumbuh

Sumber/ Source: Laporan Keuangan Pemerintah Daerah (LKPD)/ Local Government Financial Report

**Tabel 10.3 Rekapitulasi Belanja APBD-Perubahan Kota Payakumbuh menurut Urusan Pemerintah Daerah (rupiah) Tahun Anggaran, 2018**  
**Recapitulation of Expenditure of Revised-Local Government Budget by Payakumbuh Municipality Government Supervision Fiscal (rupiahs), 2018**

	Uraian/ Description	APBD Perubahan/ Revised Local Government Budget	Realisasi/ Realisasi
	(1)	(2)	(3)
<b>1</b>	<b>PELAYANAN UMUM</b>	<b>90 092 813 079</b>	<b>80 701 414 450</b>
6	KOMUNIKASI DAN INFORMATIKA	5 485 843 307	5 275 576 132
20	STATISTIK	58 474 000	43 713 000
	KEARSIPAN	356 682 301	327 399 643
	KESEKRETARIATAN DAERAH	21 533 707 540	19 906 807 085
23	KESEKRETARIATAN DEWAN PERWAKILAN RAKYAT DAERAH	25 396 925 662	20 378 016 222
	INSPEKTORAT	1 434 136 986	1 327 889 573
24	PERENCANAAN	3 273 042 108	3 145 388 223
25	KEUANGAN	8737617639	7 528 709 599
	KEPEGAWAIAN	3 860 600 704	3 605 330 588
	PENELITIAN DAN PENGEMBANGAN	436 491 853	425 748 550
	KECAMATAN	19 519 290 979	18 736 835 835
<b>3</b>	<b>KETERTIBAN DAN KETENTRAMAN</b>	<b>5 973 583 084</b>	<b>5 722 177 969</b>
	KETENTRAMAN, KETERTIBAN UMUM DAN PERLINDUNGAN MASYARAKAT	5 973 583 084	5 722 177 969
<b>4</b>	<b>EKONOMI</b>	<b>41 650 517 106</b>	<b>37 541 852 802</b>
	TENAGA KERJA	4 336 067 467	3 708 756 544
	PANGAN	1 468 485 135	1 403 493 479
	PERHUBUNGAN	3 613 880 406	3 583 477 184
	KOPERASI DAN USAHA KECIL MENENGAH	3 052 443 618	2 903 163 969
	PENANAMAN MODAL	1 534 229 782	1 428 161 525
	KELAUTAN DAN PERIKANAN	798 716 389	738 097 927
	PERTANIAN	9 817 551 897	9 405 606 265
	PERDAGANGAN	7 211 861 472	6 577 371 502
	PERINDUSTRIAN	9 817 280 940	7 793 724 407
<b>5</b>	<b>LINGKUNGAN HIDUP</b>	<b>14 194 146 954</b>	<b>13 107 057 408</b>
	PERTANAHAN	29 191 100	13 831 060
	LINGKUNGAN HIDUP	14 164 955 854	13 093 226 348
	<b>Sub Jumlah / Total</b>	<b>151 911 060 223</b>	<b>137 072 502 629</b>

Sumber : DPPKA Kota Payakumbuh

Source : Financial Management Board of Payakumbuh Municipality

Tabel 10.3 Lanjutan

Table Continued

	Uraian/ Description	APBD Perubahan/ Revised Local Government Budget	Realisasi/ Realisasi
	(1)	(4)	(5)
6	<b>PERUMAHAN DAN FASILITAS UMUM</b>	<b>109 242 564 030</b>	<b>97 932 092 641</b>
	PEKERJAAN UMUM	101 373 285 638	90 737 476 146
	PERUMAHAN RAKYAT	7 869 278 392	7 194 616 495
7	<b>KESEHATAN</b>	<b>109 470 796 285</b>	<b>94 386 485 176</b>
	KESEHATAN	105527231816	91013100617
	PENGENDALIAN PENDUDUK DAN KELUARGA BERENCANA	3 943 564 469	3 373 384 559
8	<b>PARIWISATAN DAN BUDAYA</b>	<b>13 418 459 956</b>	<b>10 867 844 548</b>
	KEBUDAYAAN	2 594 206 675	1 878 995 754
	PARIWISA	10 824 253 281	8 988 848 794
10	<b>PENDIDIKAN</b>	<b>54 538 259 613</b>	<b>50 891 347 361</b>
	PENDIDIKAN	43 504 105 373	41 569 617 270
	KEPEMUDAAN DAN OLAH RAGA	9 994 286 300	8 416 601 148
	PERPUSTAKAAN	1 039 867 940	905 128 943
11	<b>PERLINDUNGAN SOSIAL</b>	<b>12 162 700 360</b>	<b>11 383 771 110</b>
	SOSIAL	3 573 170 249	3 263 507 143
	PEMBERDAYAAN PEREMPUAN DAN PERLINDUNGAN ANAK	2 068 419 668	1 980 501 787
	ADMINISTRASI KEPENDUDUKAN DAN PENCATATAN SIPIL	2 750 311 830	2 624 416 342
	KESATUAN BANGSA DAN POLITIK	2542118992	2 405 232 965
	PENANGGULANGAN BENCANA DAERAH	1 228 679 621	1 110 112 873
	<b>Sub Jumlah/ Sub Total</b>	<b>298 832 780 244</b>	<b>265 461 540 836</b>
	<b>Jumlah / Total</b>	<b>450 743 840 467</b>	<b>402 534 043 465</b>

Sumber : DPPKA Kota Payakumbuh

Source : Financial Management Board of Payakumbuh Municipality

**Tabel 10.4** Realisasi Penerimaan Daerah Otonom Kota Payakumbuh (rupiah)  
**Table** Tahun Anggaran, 2018  
*The Realization of Local Own-Source Revenue of Payakumbuh Municipality (rupiahs), 2018*

Uraian / Description	APBD Perubahan/ Revised Local Government Budget	Realisasi/ Realisasi
(1)	(2)	(3)
<b>1.1 PENDAPATAN ASLI DAERAH</b>	<b>103 244 423 500</b>	<b>94 287 442 042</b>
1.1.1. Hasil Pajak Daerah	17 236 387 000	16 092 707 100
1.1.2. Hasil Retribusi Daerah	7 421 727 886	7 284 923 162
1.1.3. Hasil Pengelolaan Kekayaan Daerah yang Dipisahkan	5 948 583 166	5 948 583 166
1.1.4. Lain-lain Pendapatan Asli Daerah Yang Sah	72 637 725 448	64 961 228 614
<b>1.2. DANA PERIMBANGAN</b>	<b>572 256 233 988</b>	<b>565 250 189 018</b>
1.2.1. Bagi Hasil Pajak/Bagi Hasil Bukan Pajak	17 793 493 100	12 030 264 735
1.2.2. Dana Alokasi Umum	437 696 934 000	437 696 934 000
1.2.3. Dana Alokasi Khusus	100 265 806 888	99 022 990 283
1.2.4. Dana Insentif Daerah	16 500 000 000	16 500 000 000
<b>1.3. LAIN-LAIN PENDAPATAN YANG SAH</b>	<b>47 704 055 220</b>	<b>48 995 137 964</b>
1.3.1. Pendapatan Hibah	22 648 000 000	22 426 280 000
1.3.3. Dana Bagi Hasil Pajak dari Propinsi dan Pemerintah Lainnya	25 056 055 220	26 568 857 964
<b>Pendapatan Daerah</b>	<b>723 204 712 708</b>	<b>708 532 769 024</b>

Sumber : DPPKA Kota Payakumbuh

Source : *Financial Management Board of Payakumbuh Municipality*

Tabel 10.4 Lanjutan  
Table Continued

Uraian /	Description	APBD Perubahan/ Revised Local Government Budget	Realisasi/ Realisasi
(1)		(2)	(3)
<b>2. BELANJA DAERAH</b>		<b>794 830 171 158</b>	<b>716 396 747 761</b>
<b>2.1. BELANJA TIDAK LANGSUNG</b>		<b>344 086 330 691</b>	<b>313 862 704 296</b>
2.1.1. Belanja Pegawai		332 259 714 482	303 285 170 661
2.1.4. Belanja Hibah		5 617 405 000	4 863 322 426
2.1.7. Belanja Bantuan Keuangan Kepada Provinsi/Kabupaten/Kota dan Pemerintahan Desa dan Partai Politik		4 680 000 000 1 079 211 209	4 635 000 000 1 079 211 209
2.1.8. Belanja Tidak Terduga		450 000 000	-
<b>2.2. BELANJA LANGSUNG</b>		<b>450 743 840 467</b>	<b>402 534 043 465</b>
2.2.1. Belanja Pegawai		16 080 860 888	14 515 771 750
2.2.2. Belanja Barang dan Jasa		270 085 858 014	238 572 846 724
2.2.3. Belanja Modal		164 577 121 565	149 445 424 991

Sumber : DPPKA Kota Payakumbuh

Source : *Financial Management Board of Payakumbuh Municipality*

<u>Tabel</u> <i>Table</i>	10.4	<u>Lanjutan</u> <i>Continue</i>		
	Uraian / <i>Description</i>	APBD Perubahan/ <i>Revised Local Government Budget</i>	Realisasi/ <i>Realisasi</i>	
	(1)	(2)	(3)	
3.	<b>PEMBIAYAAN DAERAH</b>	71 625 458 450	82 411 296 761	
3.1.	<b>PENERIMAAN PEMBIAYAAN DAERAH</b>	89 294 527 834	86 911 296 761	
3.1.1.	Sisa Lebih Perhitungan Anggaran Daerah Tahun Sebelumnya	76 125 458 450	86 911 296 761	
3.1.7.	Penerimaan kembali investasi Non Permanen Lainnya	13 169 069 384	-	
3.2.	<b>PENGELUARAN PEMBIAYAAN DAERAH</b>	17 669 069 384	4 500 000 000	
3.2.2.	Penyertaan Modal (Investasi) Pemerintah Daerah	17 669 069 384	4 500 000 000	
	Pembiayaan Netto	71 625 458 450	82 411 296 761	
	Sisa Lebih Pembiayaan Anggaran (Silpa)	-	74 547 318 024	

Sumber : DPPKA Kota Payakumbuh

Source : *Financial Management Board of Payakumbuh Municipality*

**Tabel 10.5** Daftar Nama Bank Menurut Jenisnya di Kota Payakumbuh 2018  
**Table** *List of Banks by Kind in Payakumbuh Municipality at 2018*

Jenis Bank/ <i>Kind of bank</i>	Jumlah/ <i>Total</i> <sup>1)</sup>	Keterangan/ <i>Explanation</i>
(1)	(2)	
<b>A BANK KONVENSIONAL</b>		
- PT. Bank Central Asia, Tbk	1	
- PT. Bank CIMB Niaga, Tbk	-	Tutup 10-11-2017
- PT. Bank Danamon Indonesia	2	
- PT. Bank Tabungan Pensiunan Nasional	1	
- PT. Bank Pembangunan Daerah Banten, Tbk/Bank Pundi	-	Tutup 26-04-2017
- PT. Bank Rakyat Indonesia (Pesero)	1	
- PT. Bank Negara Indonesia (Pesero)	1	
- PT. BPD Sumatera Barat	2	
- PT. Bank Mandiri, Tbk	1	
- PT. Bank Tabungan Negara (Persero)	1	
- PT. Bank Bukopin	1	Buka Baru 29-02-2017
<b>B BANK SYARIAH/UNIT USAHA SYARIAH</b>		
- PT. Bank BRI Syariah	1	
- PT. Bank BNI Syariah	1	
- PT. Bank Syariah Mandiri	2	
- PT. Bank Syariah Bukopin	1	
- PT. Bank Syariah Mega	-	Tutup 10-02-2017
- PT. Bank Muamalat Indonesia	1	
- PT. BPD Sumatera Barat Unit Usaha Syariah	1	
- PT. Bank-Bank Tabungan Pensiunan Nasional Syariah	1	Buka baru 18-08-2017
<b>C BANK PERKREDITAN RAKYAT</b>		
- PT. BPR Rangkiang Denai	5	
- PT. BPR Dharma Pejuang Empat Lima	1	
- PT. BPR Gema Empat Kota Sejahtera	1	
- PT. BPR Harau	1	
<b>D BANK PERKREDITAN RAKYAT SYARIAH</b>		
- PT. BPRS Al Makmur	1	
- PT. BPRS Ampek Angkek Canduang	1	
- PT. BPRS Carana Kiat Andalas	1	
- PT. BPRS Haji Miskin	1	

Sumber/Sumber : Kantor Perwakilan Bank Indonesia Sumatera Barat

Source : *Bank Indonesia Representative of Sumatera Barat Province*

<sup>1)</sup> Kantor Cabang / Kantor Cabang Pembantu

**Tabel 10.6** Jumlah Aktiva Rupiah dan Valuta Asing pada Bank Umum dan BPR di Kota Payakumbuh, 2018  
**Total Commercial and Rural Banks' Assets in Rupiah and Foreign Currency in Payakumbuh Municipality, 2018**

Bulan / Month	Jumlah/ Total (juta Rupiah)
(1)	(2)
1 . Januari/January	3 340 705
2 . Pebruari/February	3 356 998
3 . Maret/March	3 425 480
4 . April/April	3 432 338
5 . Mei/May	3 495 524
6 . Juni/June	3 501 573
7 . Juli/July	3 484 663
8 . Agustus/August	3 498 494
9 . September/September	3 490 574
10 . Oktober/October	3 498 907
11 . Nopember/November	3 313 622
12 . Desember/December	3 354 880
<b>Posisi/Outstanding</b>	<b>3 354 880</b>

Sumber : Kantor Perwakilan Bank Indonesia Sumatera Barat

Source : Bank Indonesia Representative of Sumatera Barat Province



**Tabel 10.7** Posisi Simpanan Masyarakat Rupiah dan Valuta Asing pada Bank Umum dan BPR di Kota Payakumbuh, 2018  
*Outstanding of Private Deposit in Rupiah and Foreign Currency at Commercial and Rural Banks in Payakumbuh Municipality, 2018*

Uraian / Description	Giro		Simpanan Berjangka		Tabungan	
	Rekening	Nominal (Juta)	Rekening	Nominal (Juta)	Rekening	Nominal (Juta)
(1)	(2)	(3)	(4)	(5)	(6)	(7)
1 . Januari/January	2 395	284 171	3 827	379 693	346 899	1 348 334
2 . Pebruari/February	2 431	385 634	3 808	443 021	349 310	1 332 712
3 . Maret/March	2 447	388 014	3 818	517 815	351 410	1 297 256
4 . April/April	2 451	491 573	3 839	526 520	352 607	1 218 066 676
5 . Mei/May	2 441	466 274	3 706	557 553	355 842	1 288 981
6 . Juni/June	2 446	456 301	3 717	515 664	356 239	1 408 581
7 . Juli/July	2 444	419 607	3 745	512 135	359 521	1 428 329
8 . Agustus/August	2 471	359 606	3 766	568 935	363 218	1 467 378
9 . September/Sept	2 470	425 257	4 251	615 747	380 317	1 503 986
10 . Oktober/October	2 468	376 646	4 268	619 802	385 926	1 485 829
11 . Nopember/Nov	2 446	458 071	4 276	551 522	390 766	1 462 707
12 . Desember/Dec	2 373	284 252	4 351	462 257	400 685	1 596 821
<b>Posisi/Outstanding</b>	<b>2 373</b>	<b>284 252</b>	<b>4 351</b>	<b>462 257</b>	<b>400 685</b>	<b>1 596 821</b>
2017	2 372	248 245	3 801	380 688	343 679	1 386 798
2016	2 502	180 825	3 703	362 913	256 231	1 197 119
2015	2 219	186 734	3 718	408 972	234 252	1 033 560
2014	2 061	151 272	3 055	877 009	218 348	877 009

Sumber : Kantor Perwakilan Bank Indonesia Sumatera Barat  
Source : Bank Indonesia Representative of Sumatera Barat Province

**Tabel 10.8** Posisi Pinjaman yang diberikan dalam Rupiah dan Valuta Asing oleh Bank Umum dan BPR menurut Sektor Ekonomi berdasarkan lokasi Proyek di Kota Payakumbuh, 2016 - 2018

*Outstanding of Loans in Rupiah and Foreign Currency of Commercials and Rural bank by Economic Sectors based on Project location in Payakumbuh Municipality, 2016-2018*

Sektor Ekonomi	2016	2017	2018
(1)	(5)	(6)	(7)
<b>Pinjaman Berdasarkan Lapangan Usaha</b>	<b>774 865</b>	<b>833 858</b>	<b>892 904</b>
Pertanian, Kehutanan dan Perikanan	121 331	142 006	128493
Pertambangan dan Penggalian	506	2 469	2664
Industri Pengolahan	60 180	64515	65474
Pengadaan Listrik dan Gas	55	-	1467
Pengadaan Air, Pengelolaan Sampah, Limbah dan Daur Ulang	144	118	3265
Konstruksi	15 579	15 501	14742
Perdagangan Besar dan Eceran,Reparasi Mobildan Motor	503 215	525226	572588
Transportasi dan Pergudangan	6 024	8 668	6711
Penyediaan Akomodasi dan Makan Minum	9 786	8886	11856
Informasi dan Komunikasi	797	1 956	1719
Jasa Keuangan dan Asuransi	15 543	14055	13234
Real Estate	1 412	862	1669
Jasa Perusahaan	3 615	3109	3610
Administrasi Pemerintah, Pertahanan dan Jaminan Sosial Wajib	1 704	1 784	1796
Jasa Pendidikan	5 139	5156	10002
Jasa Kesehatan dan kegiatan Lainnya	3 328	2 747	2440
Jasa Lainnya	26 507	36 800	51174
<b>Pinjaman Kepada Bukan Lapangan Usaha</b>	<b>947 461</b>	<b>1 008 281</b>	<b>1 148 799</b>
Rumah Tinggal	146 181	158 689	201779
Flat dan Apartemen	3 315	2 314	1994
Rumah Toko (Ruko) dan Rumah Kantor (Rukan)	10 546	8 621	6414
Kendaraan Bermotor	65 450	68 081	60611
Lainnya	721 968	770 576	878001
<b>Payakumbuh</b>	<b>1 722 326</b>	<b>1 842 139</b>	<b>2 041 703</b>

Sumber : Kantor Perwakilan Bank Indonesia Sumatera Barat

Source : Bank Indonesia Representative of Sumatera Barat Province

**Tabel 10.9** Posisi Pinjaman Rupiah dan Valuta Asing yang diberikan Bank Umum dan BPR menurut Jenis Penggunaan 2013-2018  
*Outstanding of Loan in Rupiah and Foreign Currency of Commercial and Rural Bank By Type of Loans, 2013-2018*

Jenis Penggunaan	2013	2014	2015	2016	2017	2018
(1)	(2)	(3)	(4)	(5)	(6)	(7)
<b>1 Rupiah</b>						
• Kota Payakumbuh	1 413 727	1 680 456	1 651 252	1 722 325	1 841 254	2041701
- Modal Kerja	564 169	650 480	597 637	613 032	678 916	719020
- Investasi	108 723	124 437	148 463	161 832	154 080	173883
- Konsumsi	740 835	905 539	905 152	947 461	1 008 258	1148798
<b>2 Valuta Asing</b>						
• Kota Payakumbuh	-	-	-	-	-	-
- Modal Kerja	-	-	-	-	-	-
- Investasi	-	-	-	-	-	-
- Konsumsi	-	-	-	-	-	-
<b>3 Jumlah</b>						
• Kota Payakumbuh	1 413 727	1 680 456	1 651 252	1 722 325	1 841 254	2041701
- Modal Kerja	564 169	650 480	597 637	613 032	678 916	719020
- Investasi	108 723	124 437	148 463	161 832	154 080	173883
- Konsumsi	740 835	905 539	905 152	947 461	1 008 258	1148798

Sumber : Kantor Perwakilan Bank Indonesia Sumatera Barat

Source : Bank Indonesia Representative of Sumatera Barat Province

**Tabel 10.10** Posisi Kredit Usaha Mikro, Kecil dan Menengah (UMKM) yang diberikan menurut Skala Usaha menurut Bulan, 2018  
**Table** *Outstanding of Commercial Banks Credits to Micro, Small and Medium Scale Enterprise by Month, 2018*

Bulan/Month	Mikro	Kecil	Menengah
(1)	(2)	(3)	(4)
1 . Januari/January	178 377	322 131	214 863
2 . Pebruari/February	179 509	327 932	219 109
3 . Maret/March	184 886	333 250	233 551
4 . April/April	181 395	342 276	238 597
5 . Mei/May	180 670	351 685	240 166
6 . Juni/June	180 847	349 824	250 066
7 . Juli/July	188 406	359 297	242 148
8 . Agustus/August	187 223	364 739	237 059
9 . September/September	186 672	371 059	236 513
10 . Oktober/October	185 943	375 955	234 941
11 . Nopember/November	180 455	383 281	231 829
12 . Desember/December	176 126	383 758	227 509
Posisi/Position	176 126	383 758	227 509
2017	148 433	284 246	191 544
2016	122 303	246 820	175 801
2015	89 289	195 349	218 081
2014	75 425	187 038	246 132

Sumber : Kantor Perwakilan Bank Indonesia Sumatera Barat

Source : Bank Indonesia Representative of Sumatera Barat Province

**Tabel 10.11 Posisi Kredit Kepada Usaha Mikro, Kecil dan Menengah (UMKM) yang diberikan Bank Umum menurut Jenis Penggunaan, 2018**  
**Table**  
**Outstanding of Commercial Banks Credits to Micro, Small and Medium Enterprise by Type of Credits, 2018**

	Bulan/ Month	Modal Kerja	Investasi	Tidak Teridentifikasi
	(1)	(2)	(3)	(4)
1 .	Januari/January	593 409	121 962	-
2 .	Pebruari/February	600 359	126 191	-
3 .	Maret/March	630 523	121 165	-
4 .	April/April	636 132	126 137	-
5 .	Mei/May	644 798	127 724	-
6 .	Juni/June	644 127	136 609	-
7 .	Juli/July	642 885	146 965	-
8 .	Agustus/August	641 042	147 978	-
9 .	September/September	643 015	151 229	-
10 .	Oktober/October	646 418	150 421	-
11 .	Nopember/November	654 735	140 830	-
12 .	Desember/December	644 175	143 218	-
	<b>Posisi/Position</b>	<b>644 175</b>	<b>143 218</b>	-
	2017	541 808	82 415	-
	2016	457 495	87 430	-
	2015	431 077	71 643	-
	2014	446 969	61 626	-

Sumber : Kantor Perwakilan Bank Indonesia Sumatera Barat  
 Source : Bank Indonesia Representative of Sumatera Barat Province

**Tabel 10.12** Posisi Kredit Mikro, Kecil dan Menengah yang Diberikan Bank Umum menurut Sektor Ekonomi di Kota Payakumbuh, 2014-2018  
*Outstanding of Loans in Rupiah and Foreign Currency of Commercials by Economic Sectors at Payakumbuh Municipality, 2014-2018*

Sektor Ekonomi	2016	2017	2018
(1)	(5)	(6)	(7)
Pertanian, Kehutanan dan Perikanan	100 517	126 486	117 224
Pertambangan dan Penggalan	25	2 330	2 622
Industri Pengolahan	52 408	60 718	62 351
Pengadaan Listrik dan Gas	55	-	1 399
Pengadaan Air, Pengelolaan Sampah, Limbah dan Daur Ulang	144	118	3 265
Konstruksi	7 930	8 443	8 022
Perdagangan Besar dan Eceran, Reparasi Mobildan Motor	436 734	460 022	508 366
Transportasi dan Pergudangan	5 072	7 991	6 234
Penyediaan Akomodasi dan Makan Minum	6 683	6 512	9 564
Informasi dan Komunikasi	797	1 956	1 719
Jasa Keuangan dan Asuransi	16 988	14 430	12 455
Real Estate	237	130	465
Jasa Perusahaan	3 037	4 782	5 523
Administrasi Pemerintah, Pertahanan dan Jaminan Sosial Wajib			
Jasa Pendidikan	2 540	2 945	8 475
Jasa Kesehatan dan kegiatan Lainnya	2 181	1 835	1 434
Jasa Lainnya	17 834	26 549	38 276
<b>Kota Payakumbuh</b>	<b>653 182</b>	<b>725 247</b>	<b>787 394</b>

Sumber : Kantor Perwakilan Bank Indonesia Sumatera Barat

Source : Bank Indonesia Representative of Sumatera Barat Province

**Tabel 10.13** Banyaknya Pendaftaran Peralihan Hak, Hak Tanggungan dan Penghapusan Hak Tanggungan Menurut bulan di Kota Payakumbuh, 2018  
*Number of Registration of Transfer of Rights, Mortgage and Mortgage Elimination by Month In Payakumbuh Municipality, 2018*

No	Bulan/ Month	Peralihan Hak (JB,HB,Waris, APHB)	Hak Tanggungan	Penghapusan Hak Tanggungan (Roya)
(1)	(2)	(3)	(4)	(5)
1.	Januari/January	64	64	70
2.	Pebruari/February	69	82	66
3.	Maret/March	43	121	76
4.	April/April	64	81	84
5.	Mei/May	60	82	59
6.	Juni/June	44	44	29
7.	Juli/July	90	115	110
8.	Agustus/August	42	56	71
9.	September/September	78	40	62
10.	Oktober/October	88	110	68
11.	Nopember/November	106	118	65
12.	Desember/December	89	55	39
<b>Jumlah/Total</b>		<b>837</b>	<b>968</b>	<b>799</b>
	2017	896	862	737
	2016	1 039	1 187	774
	2015	1 123	1 130	722
	2014	1 131	1 433	797

Sumber : Badan Pertanahan Nasional Kota Payakumbuh  
 Source : National Land Agency of Payakumbuh Municipality

**Tabel 10.14** Perkembangan Pembuatan sertifikat Tanah menurut jenisnya di Kota Payakumbuh, 2018  
*The Progress of The Land Certificate by Kinds in Payakumbuh Municipality, 2018*

Bulan/Month	Hak Milik	Hak Guna bangunan	Hak Pakai	Hak Pengelolaan	Wakaf
(1)	(2)	(3)	(4)	(5)	(6)
1. Januari/January	45	-	-	-	1
2. Pebruari/February	43	-	1	-	1
3. Maret/March	68	12	2	-	8
4. April/April	35	54	-	-	1
5. Mei/May	34	17	-	-	-
6. Juni/June	15	1	1	-	1
7. Juli/July	71	14	2	-	1
8. Agustus/August	43	-	4	-	-
9. September/September	41	1	5	-	-
10. Oktober/October	66	-	2	-	-
11. Nopember/November	107	-	6	-	1
12. Desember/December	74	-	4	-	-
<b>Jumlah/Total</b>	<b>642</b>	<b>99</b>	<b>27</b>	<b>-</b>	<b>14</b>
2017	1074	85	24	-	2
2016	903	71	4	-	2
2015	847	26	4	-	-
2014	483	-	4	-	-

Sumber : Badan Pertanahan Nasional Kota Payakumbuh  
 Source : National Land Agency of Payakumbuh Municipality



**Tabel** 10.15 **Banyaknya Permohonan Hak atas Tanah Menurut Jenis Pelayanan yang Dikelola oleh BPN Kota Payakumbuh, 2018**  
***The Number of Proposal of Land Ownership by Kind of Service at BPN Payakumbuh Municipality, 2018***

Jenis Pelayanan/ Kind of Service	Jumlah/ Total
(1)	(2)
1 . Pengakuan/ Penegasan Hak	273
2 . Pemberian Hak	30
3 . Penghapusan Hak	11
<b>Jumlah/Total</b>	<b>314</b>
2017	183
2016	163
2015	108
2014	119

Sumber : Badan Pertanahan Nasional Kota Payakumbuh  
 Source : National Land Agency of Payakumbuh Municipality

**Tabel 10.16 Banyaknya Barang Jaminan dan Pinjaman Uang untuk dilunasi di Kantor Pegadaian Kota Payakumbuh, 2018**  
***The Number of Guarantee and Loan that were Paid off at Pawnshop Service Office in Payakumbuh Branch, 2018***

Bulan/ Month	Pelunasan	
	Barang jaminan	Uang Pinjam (Rp. 000)
(1)	(2)	(3)
1 Januari/January	1 979	8 852 380
2 Pebruari/February	1 979	8 852 380
3 Maret/March	1 992	8 867 650
4 April/April	2 041	9 257 910
5 Mei/May	1 981	9 378 640
6 Juni/June	1 797	8 859 690
7 Juli/July	1 785	8 715 380
8 Agustus/August	1 792	8 429 800
9 September/September	1 843	8 737 630
10 Oktober/October	1 847	8 696 040
11 Nopember/November	1 869	9 078 230
12 Desember/December	1 795	8 456 060
<b>Jumlah/Total</b>	<b>22 700</b>	<b>106 181 790</b>
	2017	21 100
	2016	3 566
	2015	4 007
	2014	7 348

Sumber : Perum Pegadaian Kota Payakumbuh

Source : Pawnshop office of Payakumbuh Municipality

**Tabel 10.17 Banyaknya Barang Jaminan dan Pinjaman yang dilelang di Kantor Pegadaian Kota Payakumbuh, 2018**  
**The Number of Guarantee and Loan that were Auctioned at Pawnshop Service Office in Payakumbuh Branch, 2018**

	Bulan/ Month	Lelang	
		Barang jaminan	Uang Pinjam (Rp. 000)
	(1)	(2)	(3)
1 .	Januari/January	18	70 947
2 .	Pebruari/February	5	5 165
3 .	Maret/March	23	82 965
4 .	April/April	9	13 981
5 .	Mei/May	-	-
6 .	Juni/June	-	-
7 .	Juli/July	16	57 225
8 .	Agustus/August	32	106 774
9 .	September/September	26	77 327
10 .	Oktober/October	15	35 030
11 .	Nopember/November	8	24 982
12 .	Desember/December	10	25 057
	<b>Jumlah/Total</b>	<b>162</b>	<b>499 453</b>
	2017	226	947 230
	2016	163	719 779
	2015	181	636 810
	2014	32	73 450

Sumber : Perum Pegadaian Kota Payakumbuh

Source : Pawnshop office of Payakumbuh Municipality

**Tabel 10.18 Banyaknya Barang Jaminan dan Pinjaman di Kantor Pegadaian Kota Payakumbuh, 2018**  
**The Number of Guarantee and Loan at Pawnshop Service Office in Payakumbuh Branch, 2018**

Bulan/ Month	Pinjaman	
	Barang jaminan	Uang Pinjam (Rp. 000)
(1)	(2)	(3)
1 Januari/January	710	3 130 870
2 Pebruari/February	615	2 718 700
3 Maret/March	691	3 083 180
4 April/April	690	3 652 460
5 Mei/May	745	3 784 470
6 Juni/June	489	2 360 270
7 Juli/July	650	3 213 750
8 Agustus/August	626	3 272 000
9 September/September	685	3 561 990
10 Oktober/October	622	2 951 290
11 Nopember/November	640	3 153 620
12 Desember/December	570	2 999 650
<b>Jumlah/Total</b>	<b>7 733</b>	<b>37 882 250</b>
2017	7 383	34 882 060
2016	7 295	36 196 900
2015	7 793	37 969 870
2014	7 810	66 885 437

Sumber : Perum Pegadaian Kota Payakumbuh

Source : Pawnshop office of Payakumbuh Municipality



**PENGELUARAN PENDUDUK  
DAN KONSUMSI MAKANAN**

**11**

# *Population Expenditure and Consumptions*

<https://payakumbuhkota.bps.go.id>



**PENJELASAN TEKNIS**

**TECHNICAL NOTES**

1. **Pengeluaran rata-rata per kapita** adalah biaya yang dikeluarkan untuk konsumsi semua anggota rumah tangga selama sebulan baik yang berasal dari pembelian, pemberian maupun produksi sendiri dibagi dengan banyaknya anggota rumah tangga dalam rumah tangga tersebut.

1. ***Per capita Average Expenditure** is the cost spent for all household members consumption during the month, whether from purchasing, giving or own production, divided by the number of household members in the household.*

<https://payakumbuhkota.bps.go.id/>



## ULASAN

Pada tahun 2018 pengeluaran rata-rata perkapita sebulan untuk kelompok makanan sebesar 674.286 rupiah. Pengeluaran untuk makanan dan minuman jadi memiliki porsi terbesar yakni 43,49 persen. Diikuti pengeluaran untuk padi-padian sebesar 9,29 persen. Sedangkan pengeluaran untuk bumbu-bumbuan memiliki porsi terkecil hanya 0,84 persen.

Pengeluaran untuk perumahan, bahan bakar, penerangan dan air merupakan pengeluaran terbesar perkapita sebulan Kota Payakumbuh untuk kelompok bukan makanan yakni rata-rata 286.596 rupiah perkapita sebulan. Sedangkan pengeluaran terkecil untuk keperluan pesta upacara rata-rata 25.247 rupiah perkapita sebulan. Pengeluaran rata-rata perkapita sebulan untuk kelompok bukan makanan sebesar 651.115 rupiah.

Pengeluaran rata-rata konsumsi kalori perkapita per hari sebesar 2.104,64 kkal dan untuk protein 59,40 gram.

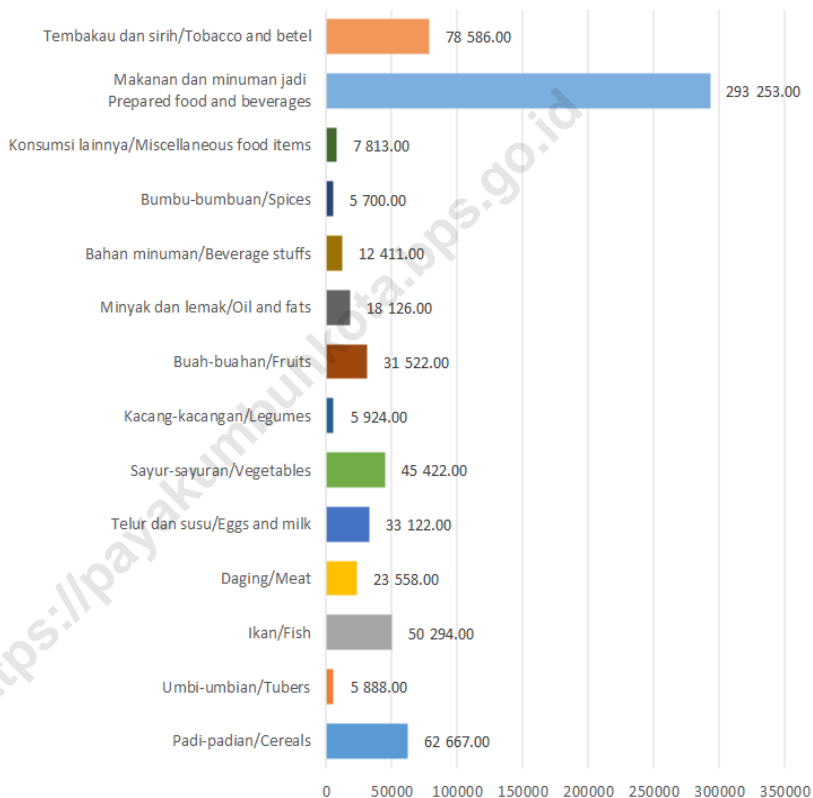
## DESCRIPTION

*In 2018 the average per capita expenditure for the food group was 674.286 rupiahs. Expenditures for finished food and beverages have the largest portion of 43.49 percent. Followed by expenditure for paddy by 9,29 percent. While expenditures for spices have the smallest portion of only 0.84 percent.*

*Expenditures for housing, fuel, lighting and water are the biggest expenditures per month at Payakumbuh Municipality for non-food groups, which is an average of 286.596 rupiah per month. While the smallest expenditure for the ceremonial and party needs an average of 25.247 rupiah per capita per month. The average per capita expenditure for non-food is 651.115 rupiah.*

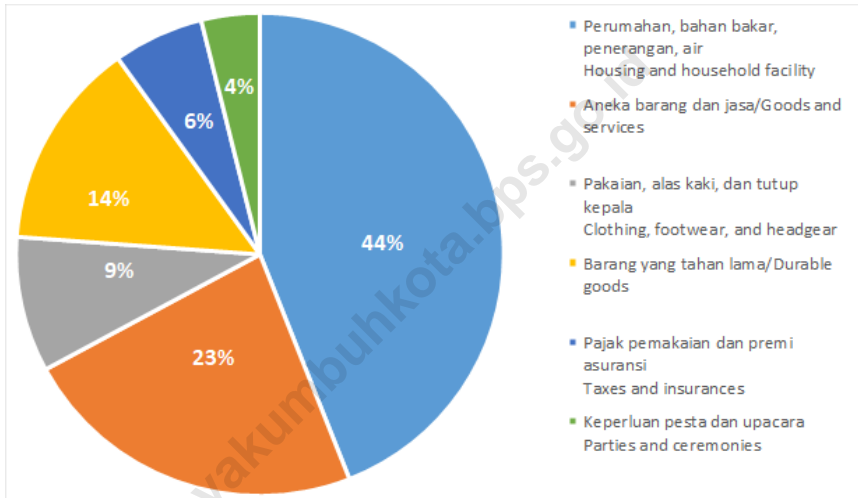
*The average expenditure of calorie per capita consumption per month is 2,104.64 kkal and for protein 59.40 grams.*

**Gambar 11.1** Komposisi Pengeluaran Perkapita Sebulan Kelompok Makanan di Payakumbuh Tahun 2018  
*Picture* **Composition Per Capita Expenditure per Month of Food Consumption in Payakumbuh Municipality, 2018**



Sumber : Survei Sosial Ekonomi Nasional KOR, Maret 2018  
 Source : *Nasional Socio Economics Survey, March 2018*

**Gambar 11.2** Komposisi Pengeluaran Perkapita Sebulan Kelompok Bukan Makanan di Payakumbuh Tahun 2018  
**Picture** *Composition Per Capita Expenditure per Month of Non Food Consumption in Payakumbuh Municipality, 2018*



Sumber : Survei Sosial Ekonomi Nasional KOR, Maret 2018  
 Source : *Nasional Socio Economics Survey, March 2018*

**Tabel 11.1** Pengeluaran Rata-rata Perkapita Sebulan Menurut Kelompok Makanan di Kota Payakumbuh (rupiah), 2018  
*Average Expenditure Per Capita Per Month by Food Group in Payakumbuh Municipality (rupiahs), 2018*

Kelompok Makanan <i>Food Group</i>	Pengeluaran Rata-rata Perkapita Sebulan/ <i>Average Expenditure Per Capita Per Month</i>
(1)	(2)
Padi-padian/ <i>Cereals</i>	62 667
Umbi-umbian/ <i>Tubers</i>	5 888
Ikan/ <i>Fish</i>	50 294
Daging/ <i>Meat</i>	23 558
Telur dan susu/ <i>Eggs and milk</i>	33 122
Sayur-sayuran/ <i>Vegetables</i>	45 422
Kacang-kacangan/ <i>Legumes</i>	5 924
Buah-buahan/ <i>Fruits</i>	31522
Minyak dan lemak/ <i>Oil and fats</i>	18 126
Bahan minuman/ <i>Beverage stuffs</i>	12 411
Bumbu-bumbuan/ <i>Spices</i>	5 700
Konsumsi lainnya/ <i>Miscellaneous food items</i>	7 813
Makanan dan minuman jadi <i>Prepared food and beverages</i>	293 253
Tembakau dan sirih/ <i>Tobacco and betel</i>	78 586
<b>Jumlah/ Total</b>	<b>674 286</b>

Sumber: Survei Sosial Ekonomi Nasional Kor, Maret 2018  
Source: National Socio Economic Survey kor, March 2018

**Tabel** 11.2 Pengeluaran Rata-rata Perkapita Sebulan Menurut Kelompok Bukan Makanan di Kota Payakumbuh (rupiah), 2018  
**Table** *Average Expenditure Per Capita Per Month by Non Food Group in Payakumbuh Municipality (rupiahs), 2018*

Kelompok Makanan <i>Food Group</i>	Pengeluaran Rata-rata Perkapita Sebulan/ <i>Average Expenditure Per Capita Per Month</i>
(1)	(2)
Perumahan, bahan bakar, penerangan, air <i>Housing and household facility</i>	288 598
Aneka barang dan jasa/ <i>Goods and services</i>	160 294
Pakaian, alas kaki, dan tutup kepala <i>Clothing, footwear, and headgear</i>	59 030
Barang yang tahan lama/ <i>Durable goods</i>	90 697
Pajak pemakaian dan premi asuransi <i>Taxes and insurances</i>	39 251
Keperluan pesta dan upacara <i>Parties and ceremonies</i>	25 247
<b>Jumlah/Total</b>	<b>651 115</b>

Sumber: Survei Sosial Ekonomi Nasional Kor, Maret 2018

Source: *National Socio Economic Survey kor, March 2018*

**Tabel 11.3** Pengeluaran Rata-Rata Konsumsi Kalori (Kcal) per Kapita sehari Menurut Kelompok Barang di Kota Payakumbuh, 2018

*Average Expenditure Calorie Consumption (Kcal) per Capita per day According to Goods Group in Payakumbuh Municipality, 2018*

Kelompok Makanan/ Food Group		Pengeluaran Rata-rata Perkapita Sehari/Average Expenditure Per Capita Per Day
(1)		(2)
1	Padi-padian/ <i>Cereals</i>	686.65
2	Umbi-umbian/ <i>Tubers</i>	22.08
3	Ikan/ <i>Fish</i>	41.78
4	Daging/ <i>Meat</i>	61.30
5	Telur dan susu/ <i>Eggs and milk</i>	67.37
6	Sayur-sayuran/ <i>Vegetables</i>	29.55
7	Kacang-kacangan/ <i>Legumes</i>	25.06
8	Buah-buahan/ <i>Fruits</i>	47.76
9	Minyak dan lemak/ <i>Oil and fats</i>	314.51
10	Bahan minuman/ <i>Beverage stuffs</i>	71.49
11	Bumbu-bumbuan/ <i>Spices</i>	3.07
12	Konsumsi lainnya/ <i>Miscellaneous food items</i>	41.83
13	Makanan dan minuman jadi <i>Prepared food and beverages</i>	692.19
14	Tembakau dan sirih/ <i>Tobacco and betel</i>	0.00
<b>Jumlah/Total</b>		<b>2104.64</b>

Sumber: Survei Sosial Ekonomi Nasional Kor, Maret 2018

Source: *National Socio Economic Survey kor, March 2018*

**Tabel 11.4** Pengeluaran Rata-Rata Konsumsi Protein (Gram) per Kapita per Sehari Menurut Kelompok Barang di Kota Payakumbuh, 2018  
**Table** *Average Expenditure Consumption of Protein (Gram) per Capita per Day by Goods Group in Payakumbuh Municipality, 2018*

Kelompok Makanan/ <i>Food Group</i>	Pengeluaran Rata-rata Perkapita Sehari/ <i>Average Expenditure Per Capita Per Day</i>
(1)	(2)
1 Padi-padian/ <i>Cereals</i>	16.10
2 Umbi-umbian/ <i>Tubers</i>	0.38
3 Ikan/ <i>Fish</i>	6.82
4 Daging/ <i>Meat</i>	3.93
5 Telur dan susu/ <i>Eggs and milk</i>	3.93
6 Sayur-sayuran/ <i>Vegetables</i>	1.62
7 Kacang-kacangan/ <i>Legumes</i>	2.57
8 Buah-buahan/ <i>Fruits</i>	0.53
9 Minyak dan lemak/ <i>Oil and fats</i>	0.38
10 Bahan minuman/ <i>Beverage stuffs</i>	0.67
11 Bumbu-bumbuan/ <i>Spices</i>	0.12
12 Konsumsi lainnya/ <i>Miscellaneous food items</i>	0.67
13 Makanan dan minuman jadi <i>Prepared food and beverages</i>	21.70
14 Tembakau dan sirih/ <i>Tobacco and betel</i>	0.00
<b>Jumlah/<i>Total</i></b>	<b>59.40</b>

Sumber : Survei Sosial Ekonomi Nasional Kor, Maret 2018

Source : *National Socio Economic Survey kor, March 2018*

**Tabel 11.5** Perkembangan Pengeluaran Perkapita untuk Makanan dan Bukan Makanan di Kota Payakumbuh 2014-2018  
*The progress Expenditure for Food and Non Food in Payakumbuh 2014-2018*

Tahun/ Year	Kelompok Barang/ Commodity Group	
	Makanan/ Food	Bukan Makanan Non Food
(1)	(2)	(3)
2014	434 964	428 540
2015	512 003	555 167
2016	585 319	665 105
2017	631 641	611 530
2018	674 287	651 116

Sumber: BPS Provinsi Sumatera Barat

Source: BPS- Sumatera Barat Province





**PENDAPATAN  
REGIONAL**

**12**

*Regional Income*

<https://payakumbuhkota.bps.go.id>



## PENJELASAN TEKNIS

## TECHNICAL NOTES

1. Penghitungan statistik neraca nasional mengikuti buku petunjuk yang diterbitkan oleh Perserikatan Bangsa Bangsa (PBB) dikenal sebagai Sistem Neraca Nasional (SNN). SNN adalah rekomendasi internasional tentang bagaimana menyusun ukuran aktivitas ekonomi yang sesuai dengan standar neraca baku yang didasarkan pada prinsip-prinsip ekonomi. Rekomendasi yang dimaksud dinyatakan dalam sekumpulan konsep, definisi, klasifikasi, dan aturan neraca yang disepakati secara internasional dalam mengukur indikator tertentu seperti Produk Domestik Bruto (PDB). Salah satu bentuk adaptasi pencatatan statistik nasional adalah melakukan perubahan tahun dasar PDB Indonesia dari tahun 2000 ke 2010. Perubahan tahun dasar PDB dilakukan seiring dengan mengadopsi rekomendasi PBB yang tertuang dalam Sistem Neraca Nasional 2008 (SNA 2008).
2. Produk Domestik Bruto pada tingkat nasional serta Produk Domestik Regional Bruto (PDRB) pada tingkat regional (provinsi)

1. *The method used to estimate national accounts statistics is based on the standard guidelines formed by United Nation known as System of National Accounts (SNA). SNA is the internationally agreed standard set of recommendations on how to compile measures of economic activity in accordance with strict accounting conventions based on economic principles. The recommendations are expressed in term of a set of concepts, definitions, classifications and accounting rules that comprise the internationally agreed standard for measuring indicators such as Gross Domestic Product (GDP). One of the improvement in the national statistical system is to rebase GDP form base year 2000 to 2010 in order to capture current economic condition. It is in line with the United Nations (UN) recommendation on 2008 SNA.*
2. *The basic measure of the value added arising from economic activity is known as Gross Domestic Product at the national level*

menggambarkan kemampuan suatu wilayah untuk menciptakan nilai tambah pada suatu waktu tertentu. Untuk menyusun PDB maupun PDRB digunakan 2 pendekatan, yaitu lapangan usaha dan pengeluaran. Keduanya menyajikan komposisi data nilai tambah dirinci menurut sumber kegiatan ekonomi (lapangan usaha) dan menurut komponen penggunaannya. PDB maupun PDRB dari sisi lapangan usaha merupakan penjumlahan seluruh komponen nilai tambah bruto yang mampu diciptakan oleh sektor-sektor ekonomi atas berbagai aktivitas produksinya. Sedangkan dari sisi pengeluaran menjelaskan tentang penggunaan dari nilai tambah tersebut.

3. PDB menurut lapangan usaha mengalami perubahan klasifikasi dari 9 lapangan usaha menjadi 17 lapangan usaha. PDB menurut lapangan usaha dirinci menurut total nilai tambah dari seluruh sektor ekonomi yang mencakup lapangan usaha Pertanian, Kehutanan, dan Perikanan; Pertambangan dan

*and Gross Regional Domestic Product (GRDP) at the regional level (provinces/regencies/municipalities). To compile these statistics, two approaches have been used, i.e. "production approach" and "expenditure approach". The first approach is to measure value added produced by various kinds of economic activities, while the second approach is to measure final uses of the country's output. In other words, GDP/GRDP is the sum of total value added produced by all economic industries (activities) and the way of using it.*

3. *from 9 sectors to 17 industries. GDP by industry is classified by industry classification changes by types of economic activities such as Agriculture, Forestry and Fishing; Mining and Quarrying; Manufacturing; Electricity and Gas; Water supply, Sewerage, Waste Management and Remediation Activities; Construction; Wholesale and Retail*

Penggalian; Industri Pengolahan; Pengadaan Listrik dan Gas; Pengadaan Air, Pengelolaan Sampah, Limbah dan Daur Ulang; Konstruksi; Perdagangan Besar dan Eceran, Reparasi Mobil dan Sepeda Motor; Transportasi dan Pergudangan; Penyediaan Akomodasi dan Makan Minum; Informasi dan Komunikasi; Jasa Keuangan dan Asuransi; Real Estat; Jasa Perusahaan; Administrasi Pemerintahan, Pertahanan dan Jaminan Sosial Wajib; Jasa Pendidikan; Jasa Kesehatan dan Kegiatan Sosial; dan Jasa lainnya.

4. PDB menurut pengeluaran mengalami perubahan klasifikasi dimana pengeluaran konsumsi Lembaga Non Profit yang Melayani Rumah Tangga (LNPR) yang sebelumnya termasuk bagian dari pengeluaran konsumsi rumah tangga menjadi komponen terpisah. Sehingga klasifikasi PDB menurut pengeluaran dirinci menjadi 7 komponen yaitu komponen pengeluaran konsumsi rumah tangga, pengeluaran konsumsi LNPR,

*Trade; Repair of Motor Vehicles and Motorcycles; Transportation and Storage; Accommodation and Food Service Activities; Information and Communication; Financial and Insurance Activities; Real Estate Activities; Business Activities; Public Administration; Defence and Compulsory Social Security; Education; Human Health and Social Work Activities; and Other Services Activities.*

4. *GDP by expenditure classification changes where consumption expenditure Non-profit Institutions Serving Households (NPISH) previously included as part of household consumption expenditure is taken out into separate component. So that, GDP by type of expenditures is classified into: household consumption expenditure, NPISH consumption expenditure, government consumption expenditure, gross fixed capital formation, changes in inventories, exports of goods and services,*

pengeluaran konsumsi pemerintah, pembentukan modal tetap bruto, perubahan inventori, ekspor barang dan jasa, dan impor barang dan jasa.

5. Pengeluaran konsumsi rumah tangga mencakup berbagai pengeluaran konsumsi akhir rumah tangga atas barang dan jasa untuk memenuhi kebutuhan individu ataupun kelompok secara langsung. Pengeluaran rumah tangga di sini mencakup makanan dan minuman selain restoran; pakaian, alas kaki dan jasa perawatannya; perumahan dan perlengkapan rumah tangga; kesehatan dan pendidikan; transportasi dan komunikasi; restoran dan hotel serta lainnya.
6. Pengeluaran Konsumsi Pemerintah terdiri dari Pengeluaran Konsumsi Individu dan Pengeluaran Konsumsi Kolektif. Barang dan jasa individu merupakan barang dan jasa privat, dimana ciri-ciri barang privat adalah a) Scarcity, yaitu ada kelangkaan/keterbatasan dalam jumlah; b) Excludable consumption, yaitu konsumsi

*and imports of goods and services.*

5. *Household consumption expenditures consist of expenditures incurred by households, which are used for both individual or collective needs. Household consumptions are classified into food and beverages other than restaurants; clothing, footwear, and related maintenance services; housing and household equipment; health and education; transport and communication; restaurants and hotels; and others*
6. *Government consumption expenditure consists of Individual Consumption Expenditure and Collective Consumption Expenditure. Individual goods and services are private goods and services, which the characteristics of private goods is a) Scarcity, that there is a scarcity/limited in number; b) Excludable consumption, the consumption of goods can be limited only to those who*

suatu barang dapat dibatasi hanya pada mereka yang memenuhi persyaratan tertentu (biasanya harga); c) Rivalrous competition, yaitu konsumsi oleh satu konsumen akan mengurangi atau menghilangkan kesempatan pihak lain untuk melakukan hal serupa. Contoh barang dan jasa yang dihasilkan pemerintah dan tergolong sebagai barang dan jasa individu adalah jasa pelayanan kesehatan pemerintah di rumah Sakit / puskesmas dan jasa pendidikan di sekolah/universitas negeri. Sedangkan barang dan jasa kolektif ekuivalen dengan barang publik yang memiliki ciri a) Non rivalry, yaitu penggunaan satu konsumen terhadap suatu barang tidak mengurangi kesempatan konsumen lain untuk juga mengkonsumsi barang tersebut; b) Non excludable, yaitu apabila suatu barang publik tersedia, maka tidak ada yang dapat menghalangi siapapun untuk memperoleh manfaat dari barang tersebut atau dengan kata lain setiap orang memiliki akses ke barang tersebut.

*meet certain requirements (usually the price); c) Rivalrous competition, ie consumption by the consumer will reduce or eliminate the chance of another party to do so. Examples of goods and services produced by government and classified as goods and services of individuals is the government health services in hospitals/health centers and education services in schools/universities. Collective goods and services equivalent to public goods characterized by a) Non-rivalry, namely the use of a consumer for an item does not reduce the chance of another consumer to also consume goods; b) Non-excludable, i.e. when a public good available, then nothing can hinder anyone to benefit from the goods or in other words everyone has access to the goods. Examples of goods and services produced by government and classified as collective goods and services is carried military defense services and the police's security.*



Contoh barang dan jasa yang dihasilkan pemerintah dan tergolong sebagai barang dan jasa kolektif adalah jasa pertahanan yang dilakukan TNI dan keamanan yang dilakukan kepolisian.

7. Pembentukan Modal Tetap Bruto (PMTB) mencakup pengadaan, pembuatan, dan pembelian barang modal. Barang modal dimaksud adalah barang-barang yang digunakan untuk proses produksi, tahan lama atau yang mempunyai umur pemakaian lebih dari satu tahun seperti bangunan, mesin-mesin dan alat angkutan. Termasuk pula di sini perbaikan besar (berat) yang sifatnya memperpanjang umur atau mengubah bentuk atau kapasitas barang modal tersebut. Pengeluaran barang modal untuk keperluan militer juga dicakup sebagai PMTB. Klasifikasi komponen PMTB dibagi menjadi 6 sub komponen yaitu Konstruksi; Mesin dan Peralatan; Kendaraan; Peralatan Lainnya; Cultivated Biological Resources (CBR) dan Produk Kekayaan Intelektual.

7. *Gross Fixed Capital Formation (GFCF) includes procurement, manufacture, and the purchase of capital goods. Capital goods are goods which are used for the production process, durable or have a service life of more than one year such as buildings, machinery, and transportation equipment. Including here: huge improvement that are to extend the life or changing the shape or the capacity of the capital goods. Capital expenditures for military purposes are also covered as GFCF. GFCF component are classified into six sub-components: Construction; Machinery and Equipment; vehicle; Other equipment; Cultivated Biological Resources (CBR) and Intellectual Property Product.*
8. *Exports of goods and services consist of transactions of goods and services from residents to non-residents. Imports of goods and services consist of transaction of goods and services from non-residents to residents. Exports and imports of goods occur*

8. Ekspor barang dan jasa merupakan transaksi perdagangan barang dan jasa dari penduduk (residen) ke bukan penduduk (nonresiden). Impor barang dan jasa adalah transaksi perdagangan dari bukan penduduk ke penduduk. Ekspor atau impor barang terjadi pada saat terjadi perubahan hak kepemilikan barang antara penduduk dengan bukan penduduk (dengan atau tanpa perpindahan fisik barang tersebut). Pada PDB dengan tahun dasar 2010, ekspor dan impor barang dirinci menjadi nonmigas dan migas.

*when there are changes in ownership of goods between residents and non-residents (with or without physical movements of goods across frontiers). On the GDP at 2010 basic year, exports and imports of goods specified into non oil and gas and oil and gas.*

9. Produk Domestik Bruto maupun agregat turunannya disajikan dalam 2 (dua) versi penilaian, yaitu atas dasar “harga berlaku” dan atas dasar “harga konstan”. Disebut sebagai harga berlaku karena seluruh agregat dinilai dengan menggunakan harga pada tahun berjalan, sedangkan harga konstan penilaiannya didasarkan kepada harga satu tahun dasar tertentu, dalam

*9. GDP and its aggregations are presented in two forms: at current market prices and at constant base year market prices. In presenting current market prices, all aggregates are valued at current market prices, while base year constant market prices are shown by valuing all aggregates at fixed base year prices. Year of 2010 is used as the base year in this publication.*

publikasi ini digunakan harga tahun 2010.

10. Laju pertumbuhan Produk Domestik Bruto diperoleh dari perhitungan PDB atas dasar harga konstan. Diperoleh dengan cara mengurangi nilai PDB pada tahun ke-n terhadap nilai pada tahun ke n-1 (tahun sebelumnya), dibagi dengan nilai pada tahun ke n-1, dikalikan dengan 100 persen. Laju pertumbuhan menunjukkan perkembangan agregat pendapatan dari satu waktu tertentu terhadap waktu sebelumnya.

10. *Growth rate of Gross Domestic Product is derived from GDP at constant market prices. It is obtained by subtracting the value of GDP year n with the value of GDP year n-1, divided by the value of GDP year n-1 then multiplied by 100 percent. The growth rate of GDP explains the income growth during the given period.*

**ULASAN****Description**

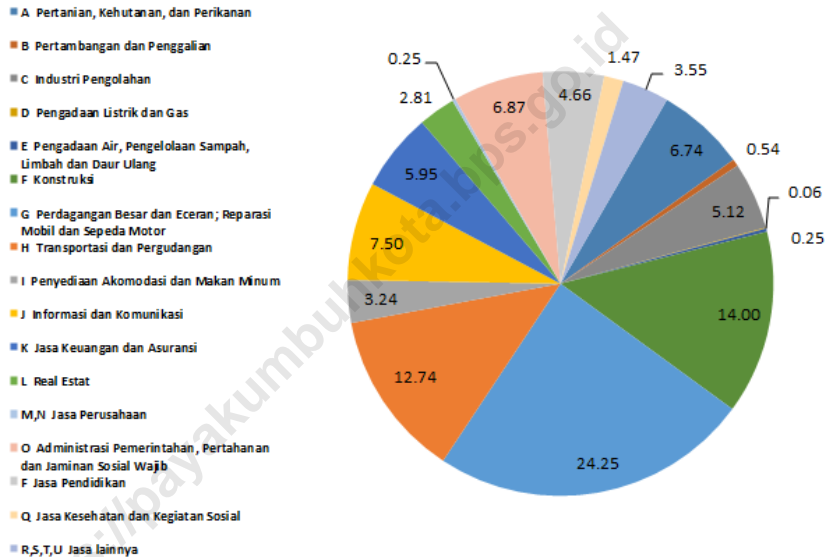
PDRB menggunakan sistem baru dimulai pada tahun 2014. PDRB Kota Payakumbuh atas dasar harga berlaku sebesar 6,34 triliun rupiah lebih pada tahun 2018. Kategori G, Usaha Perdagangan Besar dan Eceran, Reparasi mobil memiliki distribusi terbesar yaitu 1,54 triliun, sedangkan yang paling kecil adalah pengadaan listrik dan gas sebesar 4,02 milyar.

*GRDP using the new system in 2014. GRDP of Payakumbuh Municipality based on current prices are 6.34 trillion and more in 2018. Sector G, Business sector Wholesale and Retail trade, Car repair has the largest distribution that is 1.54 trillion, while the smallest is the provision of electricity and gas amounted to 4.02 billion.*

Laju pertumbuhan ekonomi Kota Payakumbuh tahun 2018 sebesar 6,02 persen. Jumlah tersebut merupakan perlambatan bagi ekonomi Kota Payakumbuh sebab pada periode sebelumnya tercatat sebesar 6,12 persen

*Economic growth of Payakumbuh Municipality in 2018 is 6.02 percent. The amount represents a increased for Payakumbuh Municipality economic, because in the previous period stood at 6.12 percent.*

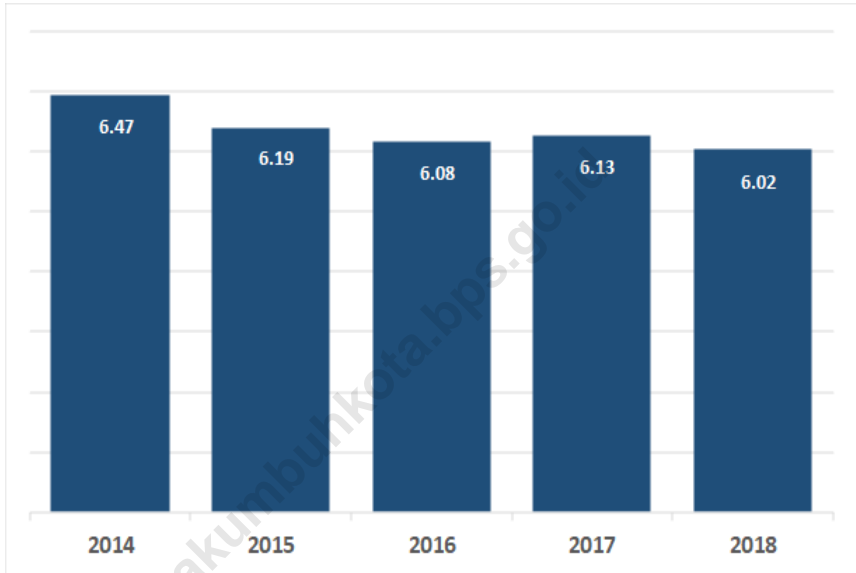
**Gambar 12.1** Distribusi Produk Domestik Regional Bruto Atas Dasar Harga Berlaku Menurut Lapangan Usaha di Kota Payakumbuh (%), 2018  
**Distribution of Gross Regional Domestic Product at Current Market Prices by Industry in Payakumbuh Municipality (%), 2018**



Sumber: BPS Kota Payakumbuh

Source: BPS –Statistic of Payakumbuh Municipality

**Gambar 12.2** Laju Pertumbuhan Ekonomi Kota Payakumbuh (%) 2014-2018  
*Picture Economic Growth of Payakumbuh Municipality (%) 2014-2018*



Sumber: BPS Kota Payakumbuh

Source: BPS –Statistic of Payakumbuh Municipality

**Tabel 12.1** Produk Domestik Regional Bruto Atas Dasar Harga Berlaku menurut Lapangan Usaha di Kota Payakumbuh (juta rupiah), 2018  
**Gross Regional Domestic Product at Current Market Prices by Industry in Payakumbuh Municipality (million rupiahs), 2018**

Lapangan Usaha Industry	2014	2015	2016	2017*	2018**
(1)	(2)	(3)	(4)	(5)	(6)
A Pertanian, Kehutanan, dan Perikanan	328 655.76	355 806.48	374 141.62	400 648.89	427 696.65
B Pertambangan dan Penggalian	27 266.01	30 787.92	31 985.70	32 977.25	34 476.20
C Industri Pengolahan	238 495.39	255 975.87	291 224.66	308 103.11	324 883.42
D Pengadaan Listrik dan Gas	2 002.68	2 801.96	3 241.90	3 767.37	4 019.69
E Pengadaan Air, Pengelolaan Sampah, Limbah dan Daur Ulang	11 931.90	13 099.95	13 913.12	15 098.60	15 854.32
F Konstruksi	522 686.42	612 633.13	693 984.24	785 990.09	887 592.92
G Perdagangan Besar dan Eceran; Reparasi Mobil dan Transportasi dan Pergudangan	980 667.08	1 113 984.91	1 240 827.06	1 382 133.80	1 537 629.21
H	562 757.97	608 975.29	667 333.32	730 157.95	807 744.34
I Penyediaan Akomodasi dan Makan Minum	108 979.49	131 809.17	160 507.84	183 634.91	205 740.66
J Informasi dan Komunikasi	287 022.80	311 678.29	363 993.10	420 279.86	475 654.40
K Jasa Keuangan dan Asuransi	277 511.96	306 272.79	343 267.50	359 603.61	377 269.77
L Real Estat	123 001.60	140 787.16	156 452.10	167 531.20	177 936.14
M,N Jasa Perusahaan	11 053.53	12 352.46	13 512.00	14 721.01	15 809.84
O Administrasi Pemerintahan, Pertahanan dan Jaminan	322 160.27	329 839.82	363 685.30	399 922.69	435 455.34
P Jasa Pendidikan	171 482.74	201 876.63	233 407.50	266 251.13	295 296.77
Q Jasa Kesehatan dan Kegiatan Sosial	64 675.08	68 721.54	73 725.20	84 109.36	93 398.95
R,S,T,U Jasa lainnya	140 170.06	157 572.19	177 918.20	202 399.03	225 438.81
<b>Produk Domestik Regional Bruto Gross Regional Domestic Bruto</b>	<b>4 180 520.73</b>	<b>4 654 975.54</b>	<b>5 203 120.37</b>	<b>5 757 329.85</b>	<b>6 341 897.41</b>

x : Angka sementara

xx : Angka Sangat Sementara

Sumber: BPS Kota Payakumbuh

Source: BPS - Statistic of Payakumbuh Municipality

Tabel 12.2 Produk Domestik Regional Bruto Atas Dasar Harga Konstan 2010 Menurut Lapangan Usaha di Kota Payakumbuh (juta rupiah), 2014-2018

Table

Gross Regional Domestic Product at 2010 Constant Market Prices  
by Industry in Payakumbuh Municipality (million rupiahs), 2014-2018

Lapangan Usaha Industry	2014	2015	2016	2017*	2018**
(1)	(2)	(3)	(4)	(5)	(6)
A Pertanian, Kehutanan, dan Perikanan	243 570.98	251 460.28	257 764.45	270 119.71	270 603.61
B Pertambangan dan	19 495.04	20 393.76	20 939.40	21 559.51	22 260.14
C Industri Pengolahan	205 849.20	209 924.91	225 115.13	226 461.78	235 932.70
D Pengadaan Listrik dan Gas	2 161.76	2 248.47	2 489.34	2 586.74	2 691.94
E Pengadaan Air, Pengelolaan Sampah, Limbah dan Daur Ulang	12 623.68	13 021.73	13 192.07	13 616.81	13 791.64
F Konstruksi	408 026.76	445 405.73	479 091.84	518 846.91	557 193.94
G Perdagangan Besar dan Eceran; Reparasi Mobil dan	789 104.35	830 764.74	871 203.20	931 200.49	997 302.75
H Transportasi dan	455 193.49	491 293.17	515 593.50	538 259.46	574 503.89
I Penyediaan Akomodasi dan Makan Minum	79 879.68	86 525.90	98 080.30	106 501.19	114 853.33
J Informasi dan Komunikasi	277 985.49	305 455.47	335 794.90	366 799.99	400 007.51
K Jasa Keuangan dan	215 146.29	223 630.45	241 635.50	247 383.34	249 665.63
L Real Estat	97 886.79	103 260.47	108 004.00	112 157.10	116 639.26
M,N Jasa Perusahaan	9 241.95	9 789.41	10 320.30	10 907.55	11 348.74
O Administrasi Pemerintahan, Pertahanan	243 099.36	251 484.57	259 887.90	275 750.18	288 325.85
P Jasa Pendidikan	126 589.11	137 594.27	148 621.70	159 690.91	172 286.69
Q Jasa Kesehatan dan Kegiatan Sosial	50 861.11	54 157.01	56 660.70	61 266.96	65 692.78
R,S,T,U Jasa lainnya	107 450.55	114 818.63	122 878.30	135 127.27	145 685.73
<b>Produk Domestik Regional Bruto Gross Regional Domestic Bruto</b>	<b>3 344 165.58</b>	<b>3 551 228.98</b>	<b>3 767 272.54</b>	<b>3 998 235.91</b>	<b>4 238 786.12</b>

\* Angka sementara

\*\* Angka sangat sementara

Sumber: BPS Kota Payakumbuh

Source: BPS-Statistic of Payakumbuh Municipality



**Tabel 12.3** Distribusi Persentase Produk Domestik Regional Bruto Atas Dasar Harga Berlaku menurut Lapangan Usaha di Kota Payakumbuh (persen), 2014-2018  
*Percentage Distribution of Gross Regional Domestic Product at Current Market Prices by Industry in Payakumbuh Municipality (percent), 2014-2018*

Lapangan Usaha Industry	2014	2015	2016	2017*	2018**
(1)	(2)	(3)	(4)	(5)	(6)
A Pertanian, Kehutanan, dan Perikanan	7.86	7.64	7.19	6.96	6.74
B Pertambangan dan	0.65	0.66	0.61	0.57	0.54
C Industri Pengolahan	5.70	5.50	5.60	5.35	5.12
D Pengadaan Listrik dan	0.05	0.06	0.06	0.07	0.06
E Pengadaan Air, Pengelolaan Sampah, Limbah dan Daur Ulang	0.29	0.28	0.27	0.26	0.25
F Konstruksi	12.50	13.16	13.34	13.65	14.00
G Perdagangan Besar dan Eceran; Reparasi Mobil	23.46	23.93	23.85	24.01	24.25
H Transportasi dan Pergudangan	13.46	13.08	12.83	12.68	12.74
I Penyediaan Akomodasi dan Makan Minum	2.61	2.83	3.08	3.19	3.24
J Informasi dan Komunikasi	6.87	6.70	7.00	7.30	7.50
K Jasa Keuangan dan	6.64	6.58	6.60	6.25	5.95
L Real Estat	2.94	3.02	3.01	2.91	2.81
M,N Jasa Perusahaan	0.26	0.27	0.26	0.26	0.25
O Administrasi Pemerintahan,	7.71	7.09	6.99	6.95	6.87
P Jasa Pendidikan	4.10	4.34	4.49	4.62	4.66
Q Jasa Kesehatan dan Kegiatan Sosial	1.55	1.48	1.42	1.46	1.47
R,S,T,U Jasa lainnya	3.35	3.39	3.42	3.51	3.55
<b>Produk Domestik Regional Bruto Gross Regional Domestic Bruto</b>	<b>100.00</b>	<b>100.00</b>	<b>100.00</b>	<b>100.00</b>	<b>100.00</b>

\* Angka sementara

\*\* Angka sangat sementara

Sumber: BPS Kota Payakumbuh

Source: BPS-Statistic of Payakumbuh Municipality

**Tabel 12.4** Laju Pertumbuhan Produk Domestik Regional Bruto Atas Dasar Harga Konstan 2010 Menurut Lapangan Usaha di Kota Payakumbuh (persen), 2014-2018  
*Growth Rate of Gross Regional Domestic Product at 2010 Constant Market Prices by Industry in Payakumbuh Municipality (percent), 2014-2018*

Lapangan Usaha Industry	2014	2015	2016	2017 <sup>x</sup>	2018 <sup>**</sup>
(1)	(2)	(3)	(4)	(5)	(6)
A Pertanian, Kehutanan, dan Perikanan	4.83	3.24	2.51	4.79	0.18
B Pertambangan dan Penggalian	3.99	4.61	2.68	2.96	3.25
C Industri Pengolahan	5.87	1.98	7.24	0.60	4.18
D Pengadaan Listrik dan Gas	13.60	4.01	10.71	3.91	4.07
E Pengadaan Air, Pengelolaan Sampah, Limbah dan Daur Ulang	- 0.02	3.15	1.31	3.22	1.28
F Konstruksi	9.27	9.16	7.56	8.30	7.39
G Perdagangan Besar dan Eceran; Reparasi Mobil	5.82	5.28	4.87	6.89	7.10
H Transportasi dan Pergudangan	6.66	7.93	4.95	4.40	6.73
I Penyediaan Akomodasi dan Makan Minum	9.54	8.32	13.35	8.59	7.84
J Informasi dan Komunikasi	10.25	9.88	9.93	9.23	9.05
K Jasa Keuangan dan	7.17	3.94	8.05	2.38	0.92
L Real Estat	5.76	5.49	4.59	3.85	4.00
M,N Jasa Perusahaan	6.71	5.92	5.42	5.69	4.04
O Administrasi Pemerintahan,	1.43	3.45	3.34	6.10	4.56
P Jasa Pendidikan	6.02	8.69	8.01	7.45	7.89
Q Jasa Kesehatan dan Kegiatan Sosial	7.10	6.48	4.62	8.13	7.22
R,S,T,U Jasa lainnya	5.99	6.86	7.02	9.97	7.81
<b>Produk Domestik Regional Bruto Gross Regional Domestic Bruto</b>	<b>6.47</b>	<b>6.19</b>	<b>6.08</b>	<b>6.13</b>	<b>6.02</b>

<sup>x</sup> Angka sementara

<sup>\*\*</sup> Angka sangat sementara

Sumber: BPS Kota Payakumbuh

Source: BPS-Statistic of Payakumbuh Municipality

**Tabel 12.5** Indeks Harga Implisit Produk Domestik Regional Bruto Menurut Lapangan Usaha di Kota Payakumbuh (2010=100), 2014-2018  
**Table** *Implicit Price Index of Gross Regional Domestic Product by Industry in Payakumbuh Municipality (2010=100), 2014-2018*

Lapangan Usaha Industry	2014	2015	2016	2017*	2018**
(1)	(2)	(3)	(4)	(5)	(6)
A Pertanian, Kehutanan, dan Perikanan	134.93	141.50	145.15	148.32	158.05
B Pertambangan dan	139.86	150.97	152.75	152.96	154.88
C Industri Pengolahan	115.86	121.94	129.37	136.05	137.70
D Pengadaan Listrik dan	92.64	124.62	130.23	145.64	149.32
E Pengadaan Air, Pengelolaan Sampah, Limbah dan Daur Ulang	94.52	100.60	105.47	110.88	114.96
F Konstruksi	128.10	137.54	144.85	151.49	159.30
G Perdagangan Besar dan Eceran; Reparasi Mobil dan Sepeda Motor	124.28	134.09	142.43	148.42	154.18
H Transportasi dan Pergudangan	123.63	123.95	129.43	135.65	140.60
I Penyediaan Akomodasi dan Makan Minum	136.43	152.33	163.65	172.43	179.13
J Informasi dan Komunikasi	103.25	102.04	108.40	114.58	118.91
K Jasa Keuangan dan	128.99	136.95	142.06	145.36	151.11
L Real Estat	125.66	136.34	144.86	149.37	152.55
M,N Jasa Perusahaan	119.60	126.18	130.93	134.96	139.31
O Administrasi Pemerintahan, Pertahanan dan Jaminan	132.52	131.16	139.94	145.03	151.03
P Jasa Pendidikan	135.46	146.72	157.05	166.73	171.40
Q Jasa Kesehatan dan Kegiatan Sosial	127.16	126.89	130.12	137.28	142.18
R,S,T,U Jasa lainnya	130.45	137.24	144.79	149.78	154.74
<b>Produk Domestik Regional Bruto Gross Regional Domestic Bruto</b>	<b>125.01</b>	<b>131.08</b>	<b>138.11</b>	<b>144.00</b>	<b>149.62</b>

\* Angka sementara

\*\* Angka sangat sementara

Sumber: BPS Kota Payakumbuh

Source: BPS-Statistic of Payakumbuh Municipality

**Tabel 12.6** Laju Implisit Produk Domestik Regional Bruto Menurut Lapangan Usaha di Kota Payakumbuh, 2014-2018  
**Table** *Implicit Growth Rate of Gross Regional Domestic Product by Industry in Payakumbuh Municipality, 2014-2018*

Lapangan Usaha Industry	2014	2015	2016	2017*	2018**
(1)	(3)	(4)	(5)	(6)	(7)
A Pertanian, Kehutanan, dan Perikanan	8.66	4.86	2.58	2.19	6.56
B Pertambangan dan	17.17	7.94	1.18	0.13	1.25
C Industri Pengolahan	1.09	5.25	6.09	5.17	1.21
D Pengadaan Listrik dan	15.09	34.51	4.51	11.83	2.53
E Pengadaan Air, Pengelolaan Sampah, Limbah dan Daur Ulang	0.95	6.43	4.84	5.14	3.67
F Konstruksi	5.24	7.37	5.31	4.58	5.15
G Perdagangan Besar dan Eceran; Reparasi Mobil dan Sepeda Motor	4.84	7.90	6.22	4.21	3.88
H Transportasi dan Pergudangan	6.82	0.26	4.42	4.81	3.65
I Penyediaan Akomodasi dan Makan Minum	8.47	11.66	7.43	5.36	3.89
J Informasi dan Komunikasi	3.90	- 1.18	6.23	5.70	3.78
K Jasa Keuangan dan	9.50	6.18	3.73	2.32	3.95
L Real Estat	9.63	8.50	6.25	3.12	2.13
M,N Jasa Perusahaan	4.52	5.50	3.76	3.08	3.22
O Administrasi Pemerintahan, Pertahanan dan Jaminan	7.18	- 1.03	6.70	3.64	4.14
P Jasa Pendidikan	7.35	8.31	7.04	6.16	2.80
Q Jasa Kesehatan dan Kegiatan Sosial	4.60	- 0.21	2.54	5.51	3.56
R,S,T,U Jasa lainnya	6.39	5.20	5.51	3.45	3.31
<b>Produk Domestik Regional Bruto Gross Regional Domestic Bruto</b>	6.02	4.86	5.37	4.26	3.90

\* Angka sementara

\*\* Angka sangat sementara

Sumber: BPS Kota Payakumbuh

Source: BPS- Statistic of Payakumbuh Municipality



**PERBANDINGAN ANTAR  
KABUPATEN/KOTA**

**13**

*Regency/Municipality Comparison*

<https://payakumbuhkota.bps.go.id>



## ULASAN

## DESCRIPTION

**PENDUDUK**

Jumlah penduduk Kota Payakumbuh tahun 2018 sebesar 133.70 ribu jiwa atau 2.48 persen dari jumlah penduduk Sumatera Barat. dan 7.69 ribu jiwa atau 5.86 persen adalah penduduk miskin Kota Payakumbuh atau 2.15 persen dari jumlah penduduk Miskin Sumatera Barat yaitu 357.13 ribu jiwa.

**ANGKA HARAPAN HIDUP**

Angka Harapan Hidup di Kota Payakumbuh tahun 2018 mencapai 73.33 tahun. Angka ini berada diatas rata-rata Provinsi Sumatera Barat yakni 69.01 tahun.

**RATA-RATA LAMA SEKOLAH**

Rata-rata lama sekolah penduduk Kota Payakumbuh tahun 2018 10.46 tahun. Menempati posisi ke 5 di Provinsi Sumatera Barat. Sedangkan rata-rata Provinsi Sumatera Barat hanya 8.76 tahun

**Population**

*The Number of population of Payakumbuh Municipality in 2017 amounted to 133.70 thousand people or 2.482 percent of the population of Sumatera Barat Province. and 7.69 thousand people or 5.86 percent were the poor population of Payakumbuh Municipality or 2.15 percent of the number of Poor Sumatera Barat residents that is 357.13 thousand people.*

**Life expectancy**

*Life Expectancy in Payakumbuh Municipality in 2018 reaches 73.33 years. This figure is above the average of Sumatera Barat Province. which is 69.01 years.*

**Average length of schooling**

*The average length of schooling for residents of Payakumbuh Municipality in 2018 is 10.45 years. Occupying 5th place in Sumatera Barat Province. While the average Sumatera Barat Province is only 8.76 years*



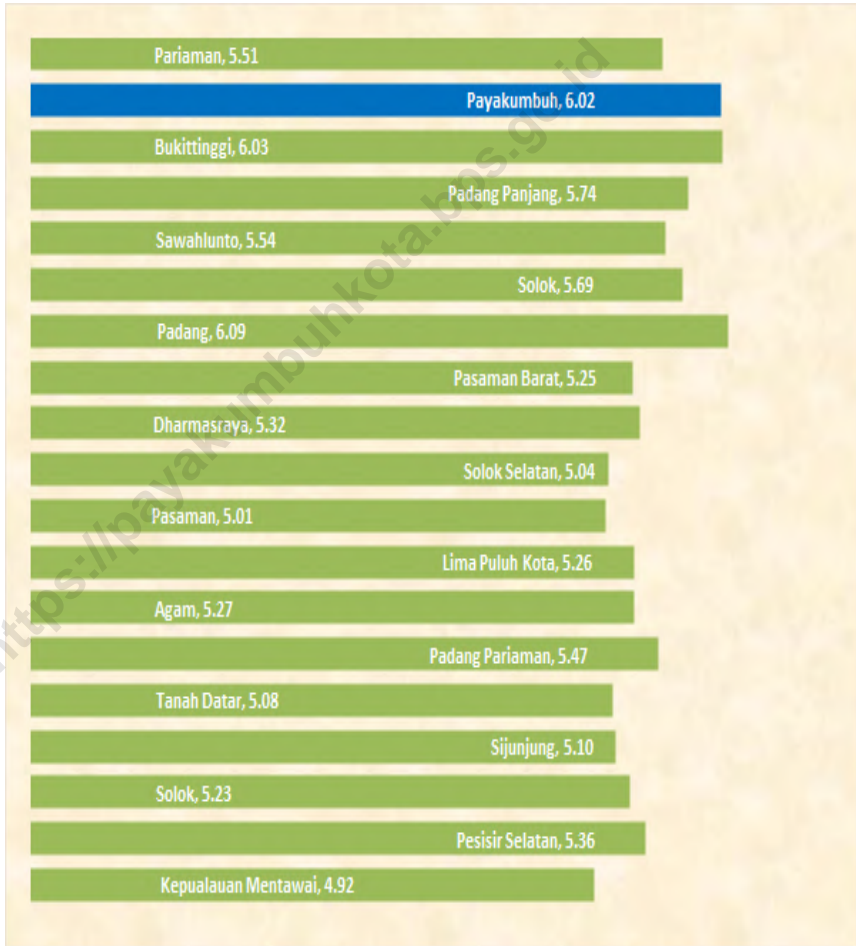
**INDEKS PEMBANGUNAN MANUSIA (IPM)**

IPM Kota Payakumbuh bernilai 78.23. Berdasarkan angka tersebut Kota Payakumbuh di posisi 3 dari 19 Kab/Kota di Sumatera Barat.

**Human Development Index (HDI)**

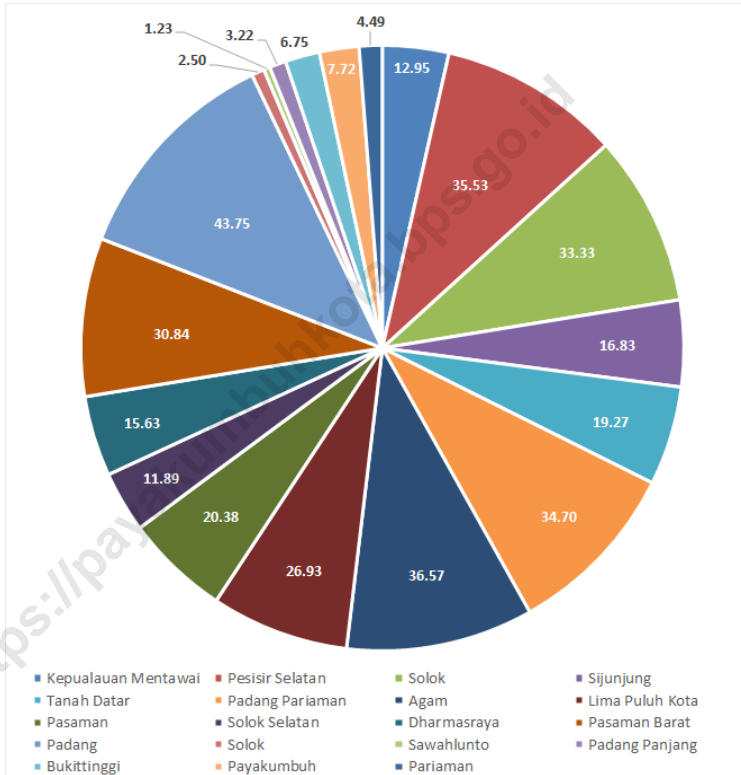
*Payakumbuh Municipalities HDI is worth 78.23. Based on these figures Payakumbuh Municipality is in position 3 of 19 Regency/Municipality in Sumatera Barat Province.*

**Gambar** 13.1 Laju Pertumbuhan Produk Domestik Regional Bruto Atas Dasar Harga Konstan 2010 Menurut Kabupaten/Kota di Provinsi Sumatera Barat (persen). 2018  
**Picture** 13.1 *Growth Rate of Gross Regional Domestic Product at 2010 Constant Market Prices by Regency/Municipality in Sumatera Barat Province (percent). 2018*



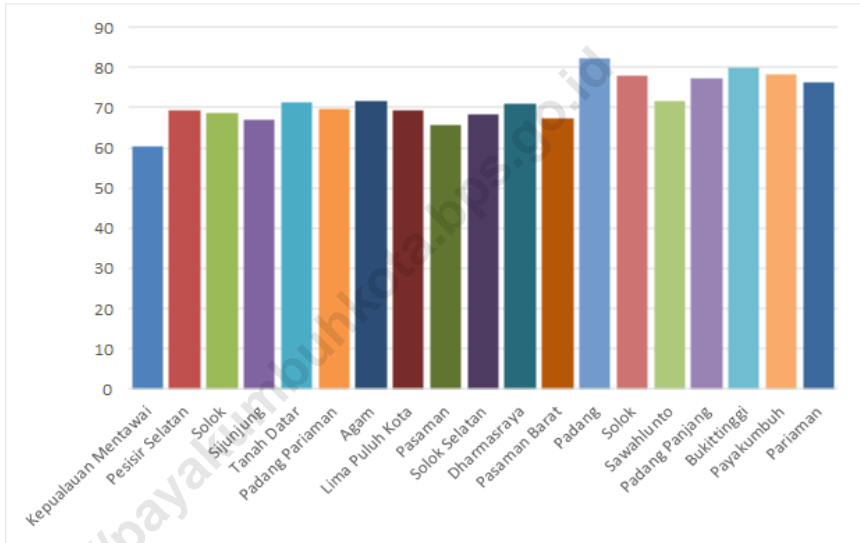
Sumber Data : BPS Provinsi Sumatera Barat  
 Source : BPS—Statistics of Sumatera Barat Province

**Gambar** 13.2 Jumlah Penduduk Miskin Menurut Kabupaten/Kota di Provinsi Sumatera Barat (Ribu Jiwa). 2018  
**Picture** 13.2 Jumlah Penduduk Miskin Menurut Kabupaten/Kota di Provinsi Sumatera Barat (Ribu Jiwa). 2018  
*Number of Poor People by Regency/Municipality in Sumatera Barat Province (Thousand People). 2018*



Sumber/Source: Survei Sosial Ekonomi Nasional/National Socio Economic Survey

**Gambar** 13.3 Indeks Pembangunan Manusia Menurut Kabupaten/Kota di Sumatera Barat. 2018  
**Picture** 13.3 Human Development Index by Regency/Municipality in Sumatera Barat Province. 2018



Sumber/Source: Survei Sosial Ekonomi Nasional/National Socio Economic Survey

Tabel  
Table

13.1

Jumlah Penduduk Menurut Kabupaten/Kota di Provinsi Sumatera Barat (ribu). 2013-2018  
Population by Regency/Municipality in Sumatera Barat Province (thousand). 2013-2018

Kabupaten/Kota Regency/Municipality	2013	2014	2015	2016	2017	2018
(1)	(2)	(3)	(4)	(5)	(6)	(7)
<b>Kabupaten/Regency</b>						
1. Kepulauan Mentawai	81.80	83.60	85.30	87.00	88.70	90.37
2. Pesisir Selatan	442.70	446.50	450.20	453.80	457.30	460.72
3. Solok	358.40	361.10	363.70	366.20	368.70	371.11
4. Sijunjung	214.60	218.60	222.50	226.30	230.10	233.81
5. Tanah Datar	342.90	343.90	344.80	345.70	346.60	347.41
6. Padang Pariaman	400.90	403.50	406.10	408.60	411.00	413.27
7. Agam	469.00	473.00	476.90	480.70	484.30	487.92
8. Lima Puluh Kota	361.60	365.40	369.00	372.60	376.10	379.51
9. Pasaman	263.80	266.90	269.90	272.80	275.70	278.48
10. Solok Selatan	153.90	156.90	159.80	162.70	165.60	168.41
11. Dharmasraya	210.70	216.90	223.10	229.30	235.50	241.57
12. Pasaman Barat	392.90	401.60	410.30	418.80	427.30	435.61
<b>Kota/Municipality</b>						
1. Padang	876.70	889.60	902.40	915.00	927.00	939.11
2. Solok	63.50	64.80	66.10	67.30	68.60	69.78
3. Sawah Lunto	59.00	59.60	60.20	60.80	61.40	61.90
4. Padang Panjang	49.50	50.20	50.90	51.70	52.40	52.99
5. Bukittinggi	118.30	120.50	122.60	124.70	126.80	128.78
6. Payakumbuh	123.70	125.70	127.80	129.80	131.80	133.70
7. Pariaman	82.60	83.60	84.70	85.70	86.60	87.63
Sumatera Barat	5 066.50	5 131.90	5 196.30	5 259.50	5 321.50	5 382.08

Sumber : BPS Prov Sumatera Barat

Source : BPS Statistic of Sumatera Barat Province

Tabel  
Table 13.2

Laju Pertumbuhan PDRB Harga Konstan 2010 Menurut Lapangan Usaha per Kabupaten/Kota di Provinsi Sumatera Barat (persen). 2014-2018

*Growth Rate of Gross Regional Domestic Product at 2010 Constant Market Prices by Regency/City in Sumatera Barat Province (percent). 2014-2018*

Kabupaten/Kota Regency/Municipality	2014	2015	2016	2017	2018
(1)	(3)	(4)	(5)	(6)	(7)
<b>Kabupaten/Regency</b>					
1. Kepulauan Mentawai	5.57	5.19	5.02	5.13	4.92
2. Pesisir Selatan	5.80	5.73	5.33	5.42	5.36
3. Solok	5.79	5.43	5.31	5.33	5.23
4. Sijunjung	6.02	5.68	5.26	5.27	5.10
5. Tanah Datar	5.79	5.31	5.03	5.12	5.08
6. Padang Pariaman	6.05	6.13	5.52	5.59	5.47
7. Agam	5.92	5.51	5.41	5.43	5.27
8. Lima Puluh Kota	5.98	5.58	5.32	5.34	5.26
9. Pasaman	5.87	5.33	5.07	5.09	5.01
10. Solok Selatan	5.90	5.35	5.12	5.15	5.04
11. Dharmasraya	6.34	5.75	5.42	5.45	5.32
12. Pasaman Barat	6.04	5.69	5.33	5.35	5.25
<b>Kota/Municipality</b>					
1. Padang	6.46	6.39	6.22	6.23	6.09
2. Solok	6.01	5.97	5.76	5.78	5.69
3. Sawah Lunto	6.08	6.02	5.73	5.75	5.54
4. Padang Panjang	6.08	5.91	5.80	5.81	5.74
5. Bukittinggi	6.20	6.12	6.05	6.08	6.03
6. Payakumbuh	6.47	6.19	6.08	6.13	6.02
7. Pariaman	5.99	5.78	5.59	5.62	5.51

Sumber : BPS Prov Sumatera Barat

Source : BPS Statistic of Sumatera Barat Province

Tabel  
Table 13.3

Jumlah Penduduk Miskin Menurut Kabupaten/Kota di Provinsi Sumatera Barat (ribu). 2013-2018  
Number of Poor People by Regency/City in Sumatera Barat Province (thousand). 2013-2018

Kabupaten/Kota Regency/Municipality	2013	2014	2015	2016	2017	2018
(1)	(2)	(3)	(4)	(5)	(6)	(7)
<b>Kabupaten/Regency</b>						
1. Kepulauan Mentawai	13.30	12.58	13.16	13.09	12.95	12.99
2. Pesisir Selatan	38.30	35.02	38.13	35.86	35.53	34.92
3. Solok	36.90	34.48	36.42	34.06	33.33	32.89
4. Sijunjung	18.40	17.00	17.52	17.12	16.83	16.55
5. Tanah Datar	19.80	18.22	20.05	19.63	19.27	18.48
6. Padang Pariaman	36.80	33.92	35.87	36.34	34.7	33.2
7. Agam	36.10	33.28	36.06	37.55	36.57	32.92
8. Lima Puluh Kota	30.00	27.42	28.76	28.57	26.93	26.47
9. Pasaman	22.20	20.33	21.88	20.83	20.38	20.31
10. Solok Selatan	12.60	11.56	11.95	11.91	11.89	11.85
11. Dharmasraya	16.40	15.22	15.89	16.24	15.63	15.42
12. Pasaman Barat	31.10	28.59	32.34	30.76	30.84	31.83
<b>Kota/Municipality</b>						
1. Padang	44.20	40.70	44.43	42.56	43.75	44.04
2. Solok	2.90	2.71	2.72	2.59	2.5	2.29
3. Sawah Lunto	1.40	1.34	1.34	1.34	1.23	1.48
4. Padang Panjang	3.30	3.23	3.44	3.47	3.22	3.11
5. Bukittinggi	6.40	6.00	6.54	6.81	6.75	6.32
6. Payakumbuh	9.70	8.84	8.51	8.35	7.72	7.69
7. Pariaman	4.40	4.30	4.58	4.47	4.49	4.4
Sumatera Barat	384.20	354.74	379.59	371.55	364.51	357.13

Sumber : BPS Prov Sumatera Barat

Source : BPS Statistic of Sumatera Barat Province

Tabel  
Table 13.4

Pengeluaran Per Kapita Disesuaikan Penduduk Provinsi Sumatera Barat Menurut Kabupaten/Kota (ribu) 2013-2018

*Adjusted Expenditure Per Capita in Sumatera Barat Province by Regency/Municipality (Thousand) 2013-2018*

Kabupaten/Kota Regency/Municipality	2013	2014	2015	2016	2017	2018
(1)	(2)	(3)	(4)	(5)	(6)	(7)
<b>Kabupaten/Regency</b>						
1. Kepulauan Mentawai	5 451	5 566	5 684	5 771	6 010	6 211
2. Pesisir Selatan	8 233	8 368	8 412	8 605	8 819	9 089
3. Solok	9 118	9 228	9 334	9 664	9 743	10 035
4. Sijunjung	9 599	9 726	9 796	9 895	10 093	10 277
5. Tanah Datar	9 893	10 014	10 103	10 296	10 331	10 417
6. Padang Pariaman	9 937	9 990	10 260	10 455	10 579	10 919
7. Agam	8 637	8 692	8 859	9 111	9 388	9 489
8. Lima Puluh Kota	8 568	8 672	8 774	8 936	9 151	9 500
9. Pasaman	6 964	7 058	7 340	7 678	7 882	8 238
10. Solok Selatan	9 291	9 390	9 653	9 802	9 891	10 199
11. Dharmasraya	10 505	10 550	10 713	10 781	10 851	11 189
12. Pasaman Barat	7 809	7 897	8 109	8 393	8 704	8 979
<b>Kota/Municipality</b>						
1. Padang	13 339	13 387	13 522	13 721	13 957	14 312
2. Solok	10 784	10 927	11 350	11 519	11 673	11 968
3. Sawah Lunto	8 665	8 780	8 931	9 051	9 343	9 765
4. Padang Panjang	9 307	9 369	9 670	9 804	10 240	10 440
5. Bukittinggi	12 002	12 137	12 330	12 475	12 816	13 035
6. Payakumbuh	12 212	12 296	12 622	12 705	12 858	13 114
7. Pariaman	11 508	11 541	11 814	12 141	12 425	12 611
	9 570	9 621	9 804	10 126	10 306	10 638

Sumber : BPS Prov Sumbar

Source : BPS Statistic of Sumatera Barat Province



Tabel  
Table 13.5

Tingkat Pengangguran Terbuka Menurut Kab/Kota di Sumatera Barat. 2014-2018  
*Open Unemployment Rate Regency or Municipality in West Sumatera (percentage). 2014-2018*

Kab/Kota <i>Regency / Municipality</i>	Tahun / Year				
	2014	2015	2016	2017	2018
(1)	(2)	(3)	(4)	(5)	(6)
Kab. Kep. Mentawai	0.40	1.66	-	1.96	2.27
Kab. Pesisir Selatan	11.03	9.58	-	5.95	5.85
Kab. Solok	5.75	3.55	-	6.05	5.92
Kab. Sijunjung	3.81	3.58	-	3.32	3.20
Kab. Tanah Datar	4.96	3.30	-	3.72	3.86
Kab. Padang Pariaman	7.36	7.84	-	6.65	6.90
Kab. Agam	5.43	5.56	-	4.23	4.82
Kab. Lima Puluh Kota	3.94	2.41	-	2.60	2.70
Kab. Pasaman	1.55	3.27	-	6.81	5.88
Kab. Solok Selatan	3.67	4.93	-	5.54	5.85
Kab. Dharmasraya	5.23	2.94	-	3.69	3.94
Kab. Pasaman Barat	6.49	8.17	-	3.99	3.37
Kota Padang	14.10	12.28	-	9.44	9.18
Kota Solok	5.66	6.49	-	5.88	5.97
Kota Sawah Lunto	6.16	6.38	-	6.19	5.75
Kota Padang Panjang	7.03	8.29	-	5.43	5.28
Kota Bukittinggi	4.72	3.93	-	6.94	7.15
Kota Payakumbuh	7.16	6.36	-	3.45	3.78
Kota Pariaman	6.07	10.85	-	5.97	5.72

Sumber: BPS Provinsi Sumatera Barat  
*Source: BPS - Statistics of Sumatra Barat Province*

Tabel 13.6 Indeks Pembangunan Manusia (IPM) Menurut Kabupaten/Kota di Sumatera Barat. 2013-2018  
 Table 13.6 *Human development Indeks (HDI) by Regency/Municipality in Sumatera Barat. 2013-2018*

Kabupaten/Kota	2013	2014	2015	2016	2017	2018
(1)	(2)	(3)	(4)	(5)	(6)	(7)
<i>Kabupaten/Regency</i>						
01. Kepulauan Mentawai	56.33	56.73	57.41	58.27	59.25	60.28
02. Pesisir Selatan	67.31	67.75	68.07	68.39	68.74	69.40
03. Solok	66.15	66.44	67.12	67.67	67.86	68.60
04. Sijunjung	64.48	64.95	65.30	66.01	66.60	66.97
05. Tanah Datar	68.12	68.51	69.49	70.11	70.37	71.25
06. Padang Pariaman	67.15	67.56	68.04	68.44	68.90	69.71
07. Agam	68.73	69.32	69.84	70.36	1.10	71.70
08. Lima Puluh Kota	66.30	66.78	67.65	68.37	68.69	69.17
09. Pasaman	62.91	63.33	64.01	64.57	64.94	65.60
10. Solok Selatan	65.86	66.29	67.09	67.47	67.81	68.45
11. Dharmasraya	68.71	69.27	69.84	70.25	70.40	70.86
12. Pasaman Barat	63.92	64.56	65.26	66.03	66.83	67.43
<i>Kota/Municipality</i>						
71. Padang	79.23	79.83	80.36	81.06	81.58	82.25
72. Solok	75.54	76.20	76.83	77.07	77.44	77.89
73. Sawahlunto	69.07	69.61	69.87	70.67	71.13	71.72
74. Padang Panjang	74.54	75.05	75.98	76.5	77.01	77.30
75. Bukittinggi	77.67	78.02	78.72	79.11	79.80	80.11
76. Payakumbuh	76.34	76.49	77.42	77.56	77.91	78.23
77. Pariaman	74.51	74.66	74.98	75.44	75.71	76.26
Sumatera Barat	68.91	69.36	69.98	70.73	71.24	71.73

Sumber : BPS Prov Sumatera Barat

Source : BPS Statistic of Sumatera Barat Province

Tabel 13.7 Angka Harapan Hidup Beberapa Kabupaten/Kota di Sumatera Barat. 2014-2018 ( tahun)  
*Live Hoping Number by Regency/Municipality in Sumatera Barat.2014-2018 (thousand people)*

Kabupaten/Kota Regency / Municipality	2014	2015	2016	2017	2018
<i>Kabupaten/Regency</i>					
	63.55	64.05	64.36	64.37	64.49
01.Kepulauan Mentawai					
02.Pesisir Selatan	69.46	69.96	70.11	70.23	70.45
03.Solok	66.95	67.35	67.50	67.65	67.95
04.Sijunjung	64.72	65.22	65.33	65.44	65.69
05.Tanah Datar	68.35	68.75	68.93	69.11	69.38
	67.24	67.64	67.80	67.96	68.23
06.Padang Pariaman					
07.Agam	70.80	71.30	71.44	71.57	71.83
	69.22	69.23	69.27	69.31	69.47
08.Lima Puluh Kota					
09.Pasaman	65.76	66.26	66.40	66.54	66.82
10.Solok Selatan	66.04	66.64	66.78	66.92	67.21
11.Dharmasraya	69.76	70.16	70.30	70.44	70.73
12.Pasaman Barat	66.93	67.03	67.09	67.15	67.37
<i>Kota/municipality</i>					
71. Padang	73.18	73.19	73.19	73.20	73.35
72.Solok	72.34	72.74	72.83	72.92	73.14
73.Sawahlunto	69.17	69.27	69.33	69.39	69.59
	72.44	72.45	72.45	72.46	72.58
74.Padang Panjang					
75.Bukittinggi	73.12	73.52	73.60	73.69	73.91
76.Payakumbuh	72.43	72.93	73.03	73.13	73.33
77. Pariaman	69.49	69.59	69.63	69.67	69.87
Sumatera Barat	68.21	68.32	68.66	68.73	69.01

Sumber : BPS Prov Sumatera Barat

Source : BPS Statistic of Sumatera Barat Province

Tabel  
Table 13.8

Rata-rata Lama Sekolah Kabupaten/Kota di Sumatera Barat (%)  
2013-2018  
*Mean Years of Schooling by Regency/Municipality in West  
Sumatera (%). 2013-2018*

Kabupaten/Kota <i>Regency / Municipality</i>	2013	2014	2015	2016	2017	2018
(1)	(2)	(3)	(4)	(5)	(6)	(7)
<i>Kabupaten/Regency</i>						
01.Kepulauan Mentawai	6.17	6.19	6.27	6.52	6.69	6.95
02.Pesisir Selatan	8.05	8.10	8.11	8.12	8.13	8.14
03.Solok	7.53	7.56	7.57	7.58	7.6	7.84
04.Sijunjung	7.30	7.32	7.33	7.5	7.72	7.77
05.Tanah Datar	7.78	7.80	7.93	8.12	8.14	8.44
06.Padang Pariaman	6.86	6.88	6.89	7.00	7.21	7.50
07.Agam	8.09	8.10	8.17	8.18	8.39	8.69
08.Lima Puluh Kota	7.58	7.59	7.91	7.92	7.96	7.97
09.Pasaman	7.60	7.62	7.63	7.64	7.65	7.66
10.Solok Selatan	7.80	7.97	7.98	7.99	8	8.15
11.Dharmasraya	7.94	7.99	8.03	8.23	8.24	8.25
12.Pasaman Barat	7.50	7.53	7.83	7.84	7.85	7.86
<i>Kota/municipality</i>						
71. Padang	10.89	10.93	10.97	11.24	11.32	11.33
72.Solok	10.72	10.75	10.77	10.79	10.95	11.01
73.Sawahlunto	9.45	9.65	9.66	9.92	9.93	9.94
74.Padang Panjang	10.53	10.79	11.09	11.42	11.43	11.44
75.Bukittinggi	10.66	10.71	10.79	10.98	11.3	11.31
76.Payakumbuh	9.96	9.96	10.29	10.3	10.45	10.46
77. Pariaman	9.88	9.94	9.96	10.09	10.1	10.36
Sumatera Barat	8.28	8.29	8.42	8.59	8.72	8.76

Sumber : BPS Propinsi Sumatera Barat

Source : BPS Statistic of Sumatera Barat Province

Tabel 13.9 Pengeluaran Rata-rata Perkapita Sebulan per Kabupaten/Kota di Provinsi Sumatera Barat (Rupiah). 2018  
 Table Average Expenditure Per Capita Per Month by Regency/Municipality (Rupiah). 2018

Kabupaten/Kota Regency / Municipality	Kelompok Makanan/ Food Group	Kelompok Bukan Makanan/ Non Food Group
(1)	(2)	(3)
<i>Kabupaten/Regency</i>		
01.Kepulauan Mentawai	613 689	325 688
02.Pesisir Selatan	566 360	423 624
03.Solok	583 677	447 836
04.Sijunjung	565 414	483 210
05.Tanah Datar	563 333	459 337
06.Padang Pariaman	579 382	463 562
07.Agam	560 528	433 486
08.Lima Puluh Kota	559 404	434 510
09.Pasaman	494 089	329 250
10.Solok Selatan	570 666	488 925
11.Dharmasraya	621 161	538 038
12.Pasaman Barat	546 951	416 275
<i>Kota/municipality</i>		
71. Padang	735 187	910 141
72.Solok	650 238	677 166
73.Sawahlunto	622 656	554 878
74.Padang Panjang	665 315	661 021
75.Bukittinggi	686 857	767 414
76.Payakumbuh	674 287	651 116
77. Pariaman	676 113	604 385
Sumatera Barat	604 871.00	543 759.00

Sumber : BPS Propinsi Sumatera Barat

Source : BPS Statistic of Sumatera Barat Province



Sensus  
Penduduk  
2020

# DATA

## MENCERDASKAN BANGSA

*Enlighten The Nation*



**BADAN PUSAT STATISTIK  
KOTA PAYAKUMBUH**

*BPS-Statistik of Payakumbuh Municipality*

Jl. Imam Bonjol No. 7 Bulakan Balai Kandi  
Payakumbuh 26225 Telp (0752) 92264

Email : [bps1376@bps.go.id](mailto:bps1376@bps.go.id) - Homepage : [payakumbuhkota.bps.go.id](http://payakumbuhkota.bps.go.id)

