

KABUPATEN PASAMAN BARAT DALAM ANGKA

Pasaman Barat Regency In Figures

2019



**BADAN PUSAT STATISTIK
KABUPATEN PASAMAN BARAT**
BPS-Statistics of Pasaman Barat Regency

KABUPATEN PASAMAN BARAT DALAM ANGKA

Pasaman Barat Regency In Figures

2019



<https://pasab.go.id>

pasab.go.id

Kabupaten Pasaman Barat Dalam Angka

Pasaman Barat Regency in Figures

2019

ISSN : 2654-962X

No. Publikasi / Publication Number : 13120.1902

Katalog / Catalog : 1102001.1312

Ukuran Buku / Book Size : 21 cm x 15 cm

Jumlah Halaman / Number Of Page : xxiv+ 292 halaman / pages

Naskah / Manuscript :

Badan Pusat Statistik Kabupaten Pasaman Barat

BPS - Statistic of Pasaman Barat Regency

Gambar Kover oleh/ Cover Design by:

Badan Pusat Statistik Kabupaten Pasaman Barat

BPS-Statistics of Pasaman Barat Regency

Ilustrasi Kover / Cover illustration :

Kantor Bupati Kabupaten Pasaman Barat / *Pasaman Barat Regency Regents Office*

Penyunting/ Editor :

Badan Pusat Statistik Kabupaten Pasaman Barat

BPS-Statistics of Pasaman Barat Regency

Diterbitkan oleh / Published by :

©BPS Kabupaten Pasaman Barat / *BPS-Statistics of Pasaman Barat Regency*

Dicetak oleh / Printed By :

CV. Zigiran (Cetakan 1 : *Edition 1*)

Dilarang mengumumkan, mendistribusikan, mengomunikasikan, dan / atau menggandakan sebagian atau seluruh isi buku ini untuk tujuan komersil tanpa izin tertulis dari Badan Pusat Statistik (UU No. 28 Tahun 2014 Tentang Hak Cipta Pasal 43 huruf b) *Prohibited to announce, distribute, communicate, and / or copy part of all this book for commercial purpose without permission from BPS-Statistics Of Pasaman Barat Regency (Law No. 28 Year 2014 About Copyright Article 43 letter b)*

Kabupaten Pasaman Barat Dalam Angka
Pasaman Barat Regency in Figures
2019

Anggota Tim Penyusun/*Drafting Team Members:*

Pengarah/*Director* : Istanto, S.Si, M.Si

Editor/*Editor* : Marlan, SE
Yhonneri, SE
Warman, S, ST

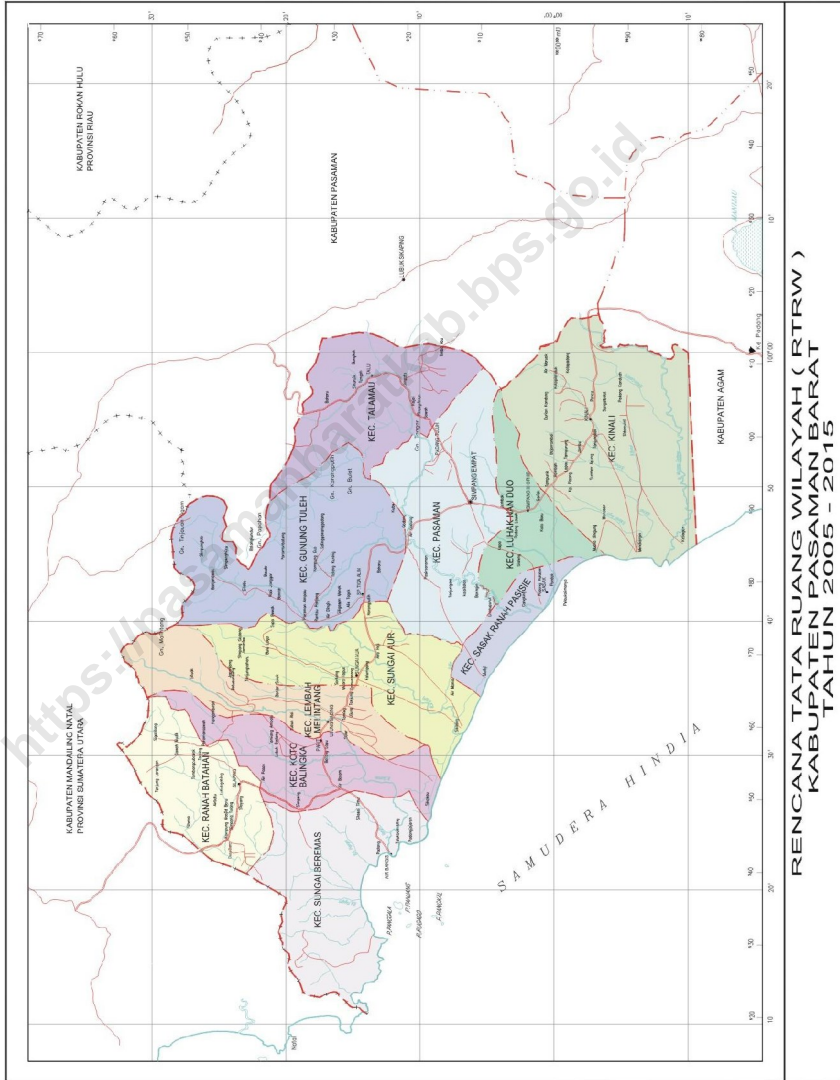
Penulis/*Writer* : Destika Amelia, S.ST
Oktamaya Turisia, S.ST
Indriane Analisa, S.Tr. Stat
Riswan, SE

Halaman Depan/*Cover* : Destika Amelia, S.ST

Pengolah Data/*Data Processing* : Destika Amelia, S.ST

PETA WILAYAH KABUPATEN PASAMAN BARAT

MAP OF PASAMAN BARAT REGENCY



RENCANA TATA RUANG WILAYAH (RTRW)
KABUPATEN PASAMAN BARAT
TAHUN 2005 - 2015

KEPALA BPS KABUPATEN PASAMAN BARAT
CHIEF STATISTICIAN OF PASAMAN BARAT REGENCY



ISTANTO, S.Si, M.Si

KATA PENGANTAR

Publikasi Buku Kabupaten Pasaman Barat Dalam Angka adalah merupakan publikasi tahunan yang diselenggarakan oleh Badan Pusat Statistik Kabupaten Pasaman Barat.

Seperti tahun yang lalu, di dalam buku Kabupaten Pasaman Barat Dalam Angka Tahun 2019 ini disajikan berbagai jenis data statistik baik data primer maupun data sekunder yang dihimpun dari Dinas/Instansi serta lembaga lainnya di Kabupaten Pasaman Barat.


Bila dibandingkan dengan publikasi tahun-tahun sebelumnya, berbagai upaya telah dilakukan terutama perbaikan dan penyempurnaan sehingga data yang disajikan dapat memberikan yang lebih baik dan lengkap.

Kami menyadari, bahwa apa yang disajikan dalam buku ini belum dapat memenuhi semua keinginan para konsumen data yang sangat beragam, namun dengan adanya buku ini diharapkan dapat membantu para perencana, pengambil keputusan dan semua pihak konsumen data.

Akhirnya pada kesempatan ini kami mengucapkan terima kasih kepada semua pihak yang telah berpartisipasi sehingga terlaksananya penerbitan Buku Kabupaten Pasaman Barat Dalam Angka Tahun 2019 ini.

Simpang Empat, Agustus 2019

KEPALA BPS
KABUPATEN PASAMAN BARAT



ISTANTO, S.Si, M.Si

PREFACE

The publications of Pasaman Barat Regency in Figures is yearly publications which held by Statistic of Pasaman Barat Regency.

Like previous year, in this edition the 2019 Pasaman Barat Regency in Figures contain of various statistics data, primary data and secondary data, which gathered from government institutions and other organizations in Pasaman Barat.


If compared with earlier publications, this publication has experienced some reparations and improvements, so be able to provide better and more complete data.

We realize, this publication still can not fulfil all consumers will however, the existence of this book is expected can help the planners, decision makers and all data consumers.

Finally, we would like to express our sincerest appreciation and gratitude to all whom involved in supporting this publication.

Simpang Empat, August 2019

*CHIEF STATISTICIAN OF
PASAMAN BARAT REGENCY*



ISTANTO, S.Si, M.Si

DAFTAR ISI / CONTENTS

	Halaman/Page
Peta Wilayah Kabupaten Pasaman Barat <i>Map of Pasaman Barat Regency</i>	iv
Kepala BPS Kabupaten Pasaman Barat <i>Chief Statistician of Pasaman Barat Regency</i>	v
Kata Pengantar <i>Preface</i>	vii
Daftar Isi / <i>Contents</i>	ix
Daftar Tabel / <i>List of tabel</i>	x
Daftar Gambar / <i>List of Pictures</i>	xxiv
Penjelasan Umum / <i>Explanatory Notes</i>	xxv
I GEOGRAFI <i>Geography</i>	1
II PEMERINTAHAN <i>Government</i>	23
III KEPENDUDUKAN DAN KETENAGAKERJAAN <i>Population and Employment</i>	41
IV SOSIAL DAN KETENAGAKERJAAN <i>Social and Welfare</i>	63
V PERTANIAN <i>Agriculture</i>	143
VI PERINDUSTRIAN, KOPERASI DAN ENERGI <i>Industry and Energy</i>	229
VII TRANSPORTASI, KOMUNIKASI DAN PARIWISATA <i>Transportation, Communication and Tourism</i>	275
VIII SISTEM NERACA NASIONAL <i>System</i>	275

DAFTAR TABEL / LIST OF TABLE

Halaman/Page

BAB 1 GEOGRAFI / GEOGRAPHY

<u>Tabel</u> Table	1.1.1 Luas Daerah, Jumlah Pulau, Tinggi Wilayah dan Jarak ke Ibukota Menurut Kabupaten Pasaman Barat, 2018 <i>Total Area, Number of Island, Height, and Distance From Regency Capital by Pasaman Barat Regency, 2018</i>	9
<u>Tabel</u> Table	1.1.2 Letak Geografis Menurut Kabupaten Pasaman Barat, 2018 <i>Geographical Location of Pasaman Barat, 2018</i>	12
<u>Tabel</u> Table	1.1.3 Nama Gunung dan Tingginya di Kabupaten Pasaman Barat, 2018 <i>Mountain and Their Height in Pasaman Barat Regency, 2018</i>	13
<u>Tabel</u> Table	1.1.4 Nama Sungai di Kabupaten Pasaman Barat, 2018 <i>Rivers in Pasaman Barat Regency, 2018</i>	14
<u>Tabel</u> Table	1.1.5 Persentase Luas Lahan Menurut Jenis Penggunaannya di Kabupaten Pasaman Barat, 2018 <i>Percentage of Land Area in Pasaman Barat Regency by Kind of Uses, 2018</i>	19

BAB 2 PEMERINTAHAN / GOVERNMENT

<u>Tabel</u> Table	2.1.1 Jumlah Nagari Menurut Kecamatan di Kabupaten Pasaman Barat, 2018 <i>Number of Villages by Subdistrict in Pasaman Barat Regency, 2018</i>	27
<u>Tabel</u> Table	2.1.2 Jumlah Jorong Menurut Kecamatan di Kabupaten Pasaman Barat, 2018 <i>Number of Villages by Subdistrict in Pasaman Barat Regency, 2018</i>	28
<u>Tabel</u> Table	2.2.1 Jumlah Pegawai Negeri Sipil Menurut Jabatan dan Jenis Kelamin di Kabupaten Pasaman Barat, 2018 <i>Number of Civil Servants by Occupation and Sex in Pasaman Barat Regency, 2018</i>	29
<u>Tabel</u> Table	2.2.2 Jumlah Pegawai Negeri Sipil Menurut Tingkat Pendidikan dan Jenis Kelamin di Kabupaten Pasaman Barat, 2018 <i>Number of Civil Servants by Educational Level and Sex in Pasaman Barat Regency, 2018</i>	30
<u>Tabel</u> Table	2.2.3 Jumlah Pegawai Negeri Sipil Menurut Tingkat Kepangkatan dan Jenis Kelamin di Kabupaten Pasaman Barat, 2018 <i>Number of Civil Servants by Hierarchy and Sex in Pasaman Barat Regency, 2018</i>	31
<u>Tabel</u> Table	2.2.4 Jumlah Pegawai Negeri Sipil Menurut Dinas/Instansi Pemerintah dan Jenis Kemin di Kabupaten Pasaman Barat, 2018 <i>Number of Civil Servants by Work Period and Sex in Pasaman Barat Regency, 2018</i>	32
<u>Tabel</u> Table	2.3.1 Jumlah Anggota Dewan Perwakilan Rakyat Daerah Menurut Partai Politik dan Jenis Kelamin di Kabupaten Pasaman Barat, 2018 <i>Number Of Regional House of Representative's Members by Political Parties and Sex in Pasaman Barat Regency, 2018</i>	34

<u>Tabel</u> Table	2.4.1 Realisasi Pendapatan Pemerintah Kabupaten Pasaman Barat Menurut Jenis Pendapatan (Ribu Rupiah) , 2018 <i>Actual Revenues of Government of Pasaman Barat Regency by Kind of Revenues (Thousand Rupiahs), 2018</i>	35
<u>Tabel</u> Table	2.4.2 Realisasi Pendapatan Pemerintah Kabupaten Pasaman Barat Menurut Jenis Belanja (Ribu Rupiah) , 2018 <i>Actual Revenues of Government of Pasaman Barat Regency by Kind of Expenditure(Thousand Rupiahs), 2018</i>	36
<u>Tabel</u> Table	2.5.1 Target dan Realisasi Penerimaan (SKB) PBB Menurut Kecamatan di Kabupaten Pasaman Barat , 2018 <i>Target and Realization of Taxes of Land by Sub District in Pasaman Barat Regency, 2018</i>	37

BAB 3 KEPENDUDUKAN DAN KETENAGAKERJAAN /POPULATION AND EMPLOYMENT

<u>Tabel</u> Table	3.1.1 Penduduk, Laju Pertumbuhan Penduduk, Distribusi Persentase Penduduk, Kepadatan Penduduk, Rasio Jenis Kelamin Penduduk Menurut Kecamatan di Kabupaten Pasaman Barat, 2010 dan 2018 <i>Population, Population Growth Rate, Percentage Distribution of Population, Population Density, and Population Sex Ratio by Sub District in Pasaman Barat Regency, 2010 dan 2018</i>	51
<u>Tabel</u> Table	3.1.2 Jumlah Penduduk Menurut Jenis Kelamin di Kabupaten Pasaman Barat, 2018 <i>Population by sex in Pasaman Barat Regency, 2018</i>	54
<u>Tabel</u> Table	3.1.3 Jumlah Penduduk Menurut Kelompok Umur dan Jenis Kelamin di Kabupaten Pasaman Barat, 2018 <i>Population by Age Group and Sex in Pasaman Barat Regency, 2018</i>	55
<u>Tabel</u> Table	3.2.1 Penduduk Berumur 15 Tahun ke Atas Menurut Kelompok Umur dan Jenis Kegiatan Selama Seminggu yang Lalu, 2018 <i>Population 15 Years of Age and Over by Age Group and Type of Activity During the Previous Week, 2018</i>	56
<u>Tabel</u> Table	3.2.2 Jumlah Penduduk Berumur 15 Tahun Keatas Menurut Jenis Kegiatan Selama Seminggu yang Lalu dan Jenis Kelamin di Kabupaten Pasaman Barat, 2018 <i>Population Aged 15 Years and Over by Type of Activity During The Previous Week and Sex in Pasaman Barat Regency, 2018</i>	59
<u>Tabel</u> Table	3.2.3 Penduduk Berumur 15 Tahun ke Atas Menurut Pendidikan Tertinggi yang Ditamatkan dan Jenis Kegiatan Selama Seminggu yang Lalu, 2018 <i>Population 15 Years of Age and Over by Educational Attainment and Type of Activity During the Previous Week, 2018</i>	60
<u>Tabel</u> Table	3.2.4 Jumlah Penduduk Berumur 15 Tahun Ke Atas yang Bekerja Selama Seminggu yang Lalu Menurut Status Pekerjaan Utama dan Lapangan Kerja Utama di Kabupaten Pasaman Barat, 2018 <i>Population Aged 15 Years and Over Who Worked During the Previous Week by Main Employment Status and Main Industry in Pasaman Barat Regency, 2018</i>	63
<u>Tabel</u> Table	3.2.5 Jumlah Penduduk Berumur 15 Tahun Ke Atas yang Bekerja Selama Seminggu yang Lalu Menurut Status Pekerjaan Utama dan Jenis Kelamin di Kabupaten Pasaman Barat, 2018 <i>Population Aged 15 Years and Over Who Worked During the Previous Week by Main Employment Status and Sex in Pasaman Barat Regency, 2018</i>	64
<u>Tabel</u> Table	3.2.6 Jumlah Pencari Kerja Terdaftar Menurut Tingkat Pendidikan Tertinggi yang Ditamatkan dan Jenis Kelamin di Kabupaten Pasaman Barat, 2018 <i>Number of Registered Job Applicants by Educational Attainment and Sex in Pasaman Barat Regency, 2018</i>	65

BAB 4 SOSIAL DAN KESEJAHTERAAN RAKYAT /SOCIAL AND WELFARE

<u>Tabel</u> Table	4.1.1 Jumlah Sekolah Taman Kanak-Kanak (TK) di Bawah Kementerian Pendidikan dan Kebudayaan Menurut Kecamatan di Kabupaten Pasaman Barat, 2018 <i>Number of School in Kindergarten Under The Ministry Of Education and Culture by Subdistrict in Pasaman Barat Regency, 2018</i>	81
<u>Tabel</u> Table	4.1.2 Jumlah Sekolah Raudhatul Athfal (RA) di Bawah Kementerian Agama Menurut Kecamatan di Kabupaten Pasaman Barat, 2018 <i>Number of School in Raudhatul Athfal (RA) Under The Ministry Of Religius Affairs by Subdistrict in Pasaman Barat Regency, 2018</i>	82
<u>Tabel</u> Table	4.1.3 Jumlah Sekolah, Guru dan Murid Sekolah Dasar (SD) di Bawah Kementerian Pendidikan dan Kebudayaan Menurut Kecamatan di Kabupaten Pasaman Barat, 2018 <i>Number of Schools, Teachers, and Pupils in Primary School Under The Ministry Of Education and Culture by Subdistrict in Pasaman Barat Regency, 2018</i>	83
<u>Tabel</u> Table	4.1.4 Jumlah Sekolah, Guru dan Murid Madrasah Ibtidaiyah (MI) di Bawah Kementerian Agama Menurut Kecamatan di Kabupaten Pasaman Barat, 2018 <i>Number of Schools, Teachers, and Pupils in Madrasah Ibtidaiyah (MI) Under The Ministry Of ReligiousAffairs by Subdistrict in Pasaman Barat Regency, 2018</i>	86
<u>Tabel</u> Table	4.1.5 Jumlah Sekolah, Guru dan Murid Sekolah Menengah Pertama (SMP) di Bawah Kementerian Pendidikan dan Kebudayaan Menurut Kecamatan di Kabupaten Pasaman Barat, 2018 <i>Number of Schools, Teachers, and Pupils in Junior High School Under The Ministry Of Education and Culture by Subdistrict in Pasaman Barat Regency, 2018</i>	89
<u>Tabel</u> Table	4.1.6 Jumlah Sekolah, Guru dan Murid Madrasah Tsanawiyah (MTs) di Bawah Kementerian Agama Menurut Kecamatan di Kabupaten Pasaman Barat, 2018 <i>Number of Schools, Teachers, and Pupils in Madrasah Tsanawiyah (MTs) Under The Ministry Of ReligiousAffairs by Subdistrict in Pasaman Barat Regency, 2018</i>	92
<u>Tabel</u> Table	4.1.7 Jumlah Sekolah, Guru dan Murid Sekolah Menengah Atas (SMA) di Bawah Kementerian Pendidikan dan Kebudayaan Menurut Kecamatan di Kabupaten Pasaman Barat, 2018 <i>Number of Schools, Teachers, and Pupils in Senior High School Under The Ministry Of Education and Culture by Subdistrict in Pasaman Barat Regency, 2018</i>	95
<u>Tabel</u> Table	4.1.8 Jumlah Sekolah, Guru dan Murid Sekolah Menengah Kejurusan (SMK) di Bawah Kementerian Pendidikan dan Kebudayaan Menurut Kecamatan di Kabupaten Pasaman Barat, 2018 <i>Number of Schools, Teachers, and Pupils in Vocational High School Under The Ministry Of Education and Culture by Subdistrict in Pasaman Barat Regency, 2018</i>	98
<u>Tabel</u> Table	4.1.9 Jumlah Sekolah, Guru dan Murid Madrasah Aliyah (MA) di Bawah Kementerian Agama Menurut Kecamatan di Kabupaten Pasaman Barat, 2018 <i>Number of Schools, Teachers, and Pupils in Madrasah Aliyah (MA) Under The Ministry Of ReligiousAffairs by Subdistrict in Pasaman Barat Regency, 2018</i>	101
<u>Tabel</u> Table	4.2.1 Jumlah Fasilitas Kesehatan Menurut Kecamatan di Kabupaten Pasaman Barat, 2018 <i>Number of Health Facilities by Subdistrict in Pasaman Barat Regency, 2018</i>	104
<u>Tabel</u> Table	4.2.2 Jumlah Tenaga Kesehatan Menurut Kecamatan di Kabupaten Pasaman Barat, 2018 <i>Number of Health Personnel by Subdistrict in Pasaman Barat Regency, 2018</i>	105

<u>Tabel</u> Table	4.2.3 Jumlah Tenaga Kesehatan Per Sarana Kesehatan di Kabupaten Pasaman Barat, 2018 <i>The Number of Health Workers at Health Facilities in Pasaman Barat Regency, 2018</i>	106
<u>Tabel</u> Table	4.2.4 Jumlah Dokter Spesialis, Dokter Umum, dan Dokter Gigi Menurut Sarana Pelayanan Kesehatan di Kabupaten Pasaman Barat, 2018 <i>Number of Specialist Doctor, Generalist Doctor, and Dentist by Type of Health Facility in Pasaman Barat Regency, 2018</i>	107
<u>Tabel</u> Table	4.2.5 Banyaknya Dokter, Perawat Puskesmas dan Bidan Menurut Kecamatan di Kabupaten Pasaman Barat, 2018 <i>Number of Physician, Nurse and Midwives by Subdistrict in Pasaman Barat Regency, 2018</i>	108
<u>Tabel</u> Table	4.2.6 Banyaknya Posyandu per Kecamatan di Kabupaten Pasaman Barat, 2018 <i>Number of Integrated Health Services by Sub District in Pasaman Barat Regency, 2018</i>	109
<u>Tabel</u> Table	4.2.7 Banyaknya Kelahiran Menurut Penolong Kelahiran Menurut Kecamatan di Kabupaten Pasaman Barat, 2018 <i>Number of Births by Birth Attendants by Subdistrict in Pasaman Barat Regency, 2018</i>	110
<u>Tabel</u> Table	4.2.8 Banyaknya Balita yang Pernah Mendapat Imunisasi Menurut Jenis Imunisasi di Kabupaten Barat, 2018 <i>The Number of Infants Who Had Received Immunizations according to The Type of Immunizations in Pasaman Barat Regency, 2018</i>	111
<u>Tabel</u> Table	4.2.9 Jumlah Kasus 10 Penyakit Terbanyak di Kabupaten Pasaman Barat, 2018 <i>The Number of Cases of 10 Diseases Most in Pasaman Barat Regency, 2018</i>	112
<u>Tabel</u> Table	4.2.10 Jumlah Bayi Lahir, Bayi Berat Badan Lahir Rendah (BBLR), BBLR Dirujuk, dan Bergizi Buruk di Kabupaten Pasaman Barat, 2018 <i>Number of Births, Babies with Low Birth Weights (LBW), Treated LBW, and Malnutrition Cases in Pasaman Barat Regency, 2018</i>	113
<u>Tabel</u> Table	4.2.11 Jumlah Ibu Hamil, Melakukan Kunjungan K1, Melakukan Kunjungan K4, Kurang Energi Kronis (KEK), dan Mendapat Tablet Zat Besi (Fe) di Kabupaten Pasaman Barat, 2018 <i>Number of Pregnant Women, Those with One Visit and four Visits of Antenatal Care, Chronic Energy Deficiency (CED), and Receiving Iron Supplement in Pasaman Barat Regency, 2018</i>	114
<u>Tabel</u> Table	4.2.12 Jumlah Kasus HIV/AIDS, IMS, DBD, Diare, TB, dan Malaria di Kabupaten Pasaman Barat 2018 <i>The Number of Cases of HIV/AIDS, IMS, DBD, Diare, TB & Malaria in Pasaman Barat Regency 2018</i>	115
<u>Tabel</u> Table	4.2.13 Jumlah Remaja Usia 15-24 Tahun yang Mendapat Penyuluhan Tentang Kesehatan Reproduksi (Kespro), HIV/AIDS, dan Keluarga Berencana (KB) Menurut Kecamatan di Kabupaten Pasaman Barat, 2018 <i>Number of Young People Aged 15 - 24 Who Had Counselling on Reproductive Health, HIV/AIDS, and Family Planning by Subdistrict in Pasaman Barat Regency, 2018</i>	116
<u>Tabel</u> Table	4.2.14 Banyaknya Pasien Rawat Jalan & Rawat Inap Menurut Sarana Kesehatan di Kabupaten Pasaman Barat, 2018 <i>The Number of Outpatient and Inpatient Care at Health Facilities in Pasaman Barat Regency, 2018</i>	117

<u>Tabel</u> Table	4.2.15	Banyaknya Pasien Rawat Jalan di RSI Ibnu Sina Simpang Empat Kabupaten Pasaman Barat, 2018 <i>Number of Patient in Simpang Empat Ibnu Sina Hospital in Pasaman Barat Regency 2018</i>	118
<u>Tabel</u> Table	4.2.16	Banyaknya Pasien Yang Dirawat di RSI Ibnu Sina Simpang Empat di Kabupaten Pasaman Barat, 2018 <i>Number of Patient in Simpang Empat Ibnu Sina Hospital in Pasaman Barat Regency, 2018</i>	120
<u>Tabel</u> Table	4.2.17	Banyaknya Fasilitas yang ada di RSI Ibnu Sina Simpang Empat di Kabupaten Pasaman Barat, 2014-2018 <i>Number of Facility in Simpang Empat Ibnu Sina Hospital in Pasaman Barat Regency, 2014-2018</i>	121
<u>Tabel</u> Table	4.2.18	Banyaknya Kelahiran, Lahir Hidup, Lahir Mati & Keguguran di RSI Ibnu Sina di Kabupaten Pasaman Barat, 2018 <i>Number of Alive and Dead at Birth in RSI Ibnu Sina in Pasaman Barat Regency, 2018</i>	122
<u>Tabel</u> Table	4.2.19	Banyaknya Pasien Rawat Jalan di RSUD Jambak di Kabupaten Pasaman Barat, 2018 <i>Number of Patient in Jambak Hospital in Pasaman Barat Regency, 2018</i>	124
<u>Tabel</u> Table	4.2.20	Banyaknya Pasien Yang Dirawat di RSUD Jambak di Kabupaten Pasaman Barat, 2018 <i>Number of Patient in Jambak Hospital in Pasaman Barat Regency, 2018</i>	126
<u>Tabel</u> Table	4.2.21	Banyaknya Fasilitas yang ada di RSUD Jambak di Kabupaten Pasaman Barat, 2014-2018 <i>Number of Facility in Jambak Hospital in Pasaman Barat Regency, 2014-2018</i>	127
<u>Tabel</u> Table	4.2.22	Banyaknya Kelahiran, Lahir Hidup, Lahir Mati & Keguguran di RSUD Jambak di Kabupaten Pasaman Barat, 2018 <i>Number of Alive and Dead at Birth in Jambak Hospital in Pasaman Barat Regency, 2018</i>	128
<u>Tabel</u> Table	4.2.23	Jumlah Pasangan Usia Subur dan Peserta KB Aktif Menurut Kecamatan di Kabupaten Pasaman Barat, 2018 <i>Number of Eligible Couples and Family Planning Participants by Subdistrict in Pasaman Barat Regency, 2018</i>	130
<u>Tabel</u> Table	4.2.24	Banyaknya Akseptor Baru dan Target per Kecamatan di Kabupaten Pasaman Barat, 2018 <i>Number of New Acceptor and Target by Sub District in Pasaman Barat Regency, 2018</i>	132
<u>Tabel</u> Table	4.2.26	Jumlah Klinik Keluarga Berencana (KKB) dan Pos Pelayanan Keluarga Berencana Desa (PPKBD) Menurut Kecamatan di Kabupaten Pasaman Barat, 2018 <i>Number of Family Planning Clinics and Village Family Planning Service Units by Subdistrict in Pasaman Barat Regency, 2018</i>	134

<u>Tabel</u> Table	4.3.1	Persentase Penduduk Menurut Kecamatan dan Agama yang Dianut di Kabupaten Pasaman Barat, 2018 <i>Percentage Population by Subdistrict and Religion Pasaman Barat Regency, 2018</i>	135
<u>Tabel</u> Table	4.3.2	Banyaknya Tempat Ibadah per Kecamatan di Kabupaten Pasaman Barat, 2018 <i>Number of Worship by Sub District in Pasaman Barat Regency, 2018</i>	136
<u>Tabel</u> Table	4.3.3	Banyaknya Nikah, Talak, Rujuk, Cerai per Kecamatan di Kabupaten Pasaman Barat, 2018 <i>Number of Marriages, Divorces, Separations and Reconciliations by Sub District in Pasaman Barat Regency, 2018</i>	137
<u>Tabel</u> Table	4.3.4	Banyaknya Jemaah Haji Menurut Jenis Kelamin per Kecamatan di Kabupaten Pasaman Barat, 2018 <i>Number of Moslem Pilgrims by Sex and Sub District in Pasaman Barat Regency, 2018</i>	138
<u>Tabel</u> Table	4.3.5	Banyaknya Jemaah Haji Menurut Lapangan Pekerjaan per Kecamatan di Kabupaten Pasaman Barat, 2018 <i>Number of Moslem Pilgrims by Industrial Origin and Sub District in Pasaman Barat, 2018</i>	139
<u>Tabel</u> Table	4.3.6	Banyaknya Jemaah Haji Menurut Tingkat Pendidikan per Kecamatan di Kabupaten Pasaman Barat, 2018 <i>Number of Moslem Pilgrims by Education Level and Sub District in Pasaman Barat Regency, 2018</i>	140
<u>Tabel</u> Table	4.3.7	Banyaknya Ternak Qurban, Peserta dan Penerima Qurban per Kecamatan di Kabupaten Pasaman Barat, 2018 <i>Number of Cattle Slaughtered, Receptor & Sacrifice Islamic Festival di Pasaman Barat Regency, 2018</i>	141
<u>Tabel</u> Table	4.3.8	Perkembangan Nilai Zakat yang dikelola oleh Masyarakat/YDSI per Kecamatan di Kabupaten Pasaman Barat, 2018 <i>Trend Value of Islamic Tithe ("Zakat") by Sub District in Pasaman Barat Regency, 2018</i>	142
<u>Tabel</u> Table	4.4.1	Jumlah Tindak Pidana Menurut Kepolisian Sektor di Kabupaten Pasaman Barat, 2016-2018 <i>Number of Reported Criminal Cases by Subdistrict Police Office in Pasaman Barat Regency, 2016-2018</i>	143
<u>Tabel</u> Table	4.4.2	Persentase Penyelesaian Tindak Pidana Menurut Kepolisian Sektor di Kabupaten Pasaman Barat, 2016-2018 <i>Percentage of Crime Clearance Rate by District Pollice Office in Pasaman Barat Regency, 2016-2018</i>	144
<u>Tabel</u> Table	4.4.3	Banyaknya Kecelakaan Lalulintas di Kabupaten Pasaman Barat, 2018 <i>Number of Accidents in Regency of Pasaman Barat, 2018</i>	145
<u>Tabel</u> Table	4.4.4	Jumlah Perkara Pada Pengadilan Negeri di Kabupaten Pasaman Barta, 2018 <i>Number of Cases in Public Court in Pasaman Barat Regency, 2018</i>	146

<u>Tabel</u> Table	4.4.5 Banyaknya Panti, Kapasitas, Penghuni Panti Menurut Kecamatan di Kabupaten Pasaman Barat, 2018 <i>Number of Foster Home, Capacity, Occupants by Sub District in Pasaman Barat Regency, 2018</i>	147
<u>Tabel</u> Table	4.4.6 Banyaknya Karang Taruna, Organisasi Sosial dan Pekerja Sosial Masyarakat di Kabupaten Pasaman Barat, 2018 <i>Number of Youth and Social Organization, and Social Worker in Pasaman Barat Regency, 2018</i>	149
<u>Tabel</u> Table	4.4.7 Banyaknya Keluarga Menurut Kecamatan dan Klasifikasi Keluarga di Kabupaten Pasaman Barat, 2018 <i>Number of Family by Sub District and Classification of Family in Pasaman Barat Regency 2018</i>	150
<u>Tabel</u> Table	4.4.8 Banyaknya Bencana Alam Menurut Jenis Kejadian dan Kecamatan di Kabupaten Pasaman Barat, 2018 <i>Number of Natural Disasters by Incident and Sub District in Pasaman Barat Regency, 2018</i>	151

BAB 5 PERTANIAN / AGRICULTURE

<u>Tabel</u> Table	5.1.1 Luas Tanam (Ha) dan Luas Panen (Ha) Padi Sawah dan Padi Ladang Menurut Kecamatan di Kabupaten Pasaman Barat, 2018 <i>Planted Area (Ha) and Harvested Area (Ha) of Wetland and Dryland Paddy by Subdistrict in Pasaman Barat Regency, 2018</i>	165
<u>Tabel</u> Table	5.1.2 Produksi (Ton) Padi Sawah dan Padi Ladang Menurut Kecamatan di Kabupaten Pasaman Barat, 2018 <i>Production (Ton) of Wetland and Dryland Paddy by Subdistrict in Pasaman Barat Regency, 2018</i>	166
<u>Tabel</u> Table	5.1.3 Luas Panen Jagung, Kedelai, Kacang Tanah, Kacang Hijau, Ubi Kayu, Ubi Jalar Menurut Kecamatan di Kabupaten Pasaman Barat, 2018 <i>Harvested Area of Maize, Soybean, Peanut, Mungbean, Cassava, and Sweet Potato by Subdistrict in Pasaman Barat Regency, 2018</i>	167
<u>Tabel</u> Table	5.1.4 Luas Tanam, Luas Panen dan Produksi Palawija per Kecamatan di Kabupaten Pasaman Barat, 2018 <i>Planted Area, Harvested Area and Production of Secondary Food by Sub District in Pasaman Barat Regency, 2018</i>	168
<u>Tabel</u> Table	5.1.5 Banyaknya Penggilingan Padi per Kecamatan di Kabupaten Pasaman Barat, 2018 <i>Number of Rice Milling by Sub District in Pasaman Barat Regency, 2018</i>	171
<u>Tabel</u> Table	5.1.6 Banyaknya Traktor Menurut Kecamatan di Kabupaten Pasaman Barat, 2018 <i>Number of Tractor Rice Milling by Sub District in Pasaman Barat Regency, 2018</i>	172

<u>Tabel</u> Table	5.1.7 Banyaknya Peralatan Pemberantas Hama Penyakit per Kecamatan di Kabupaten Pasaman Barat, 2018 <i>Number of Pest Control Machinery by Sub District in Pasaman Barat Regency, 2018</i>	173
<u>Tabel</u> Table	5.1.8 Banyaknya Pengolah Padi per Kecamatan di Kabupaten Pasaman Barat, 2018 <i>Number of Rice Processing by Sub District in Pasaman Barat Regency, 2018</i>	174
<u>Tabel</u> Table	5.1.9 Banyaknya Alat Pengolah Jagung dan Singkong Menurut Kecamatan di Kabupaten Pasaman Barat, 2018 <i>Number of Corn & Cassava Processing by Sub District in Pasaman Barat Regency, 2018</i>	175
<u>Tabel</u> Table	5.2.1 Luas Tanam, Luas Panen dan Produksi Sayuran per Kecamatan di Kabupaten Pasaman Barat, 2018 <i>Planted Area, Harvested Area and Production of Vegetables by Sub District in Pasaman Barat Regency, 2018</i>	176
<u>Tabel</u> Table	5.2.2 Luas Tanam, Luas Panen dan Produksi Buah-buahan per Kecamatan in Pasaman Barat Regency, 2018 <i>Planted Area, Harvested Area and Production of Fruits by Sub District in Pasaman Barat Regency, 2018</i>	181
<u>Tabel</u> Table	5.3.1 Luas dan Produksi Tanaman Perkebunan Menurut Kecamatan dan Jenis Tanaman di Kabupaten Pasaman Barat, 2018 <i>Area Harvested and Production of Estate and Smallholder by Sub District in Pasaman Barat Regency, 2018</i>	187
<u>Tabel</u> Table	5.3.2 Luas dan Produksi Tanaman Perkebunan Menurut Jenis Tanaman di Kabupaten Pasaman Barat, 2017-2018 <i>Area Harvested and Production of Estate by Kind of Crops in Pasaman Barat Regency, 2017-2018</i>	194
<u>Tabel</u> Table	5.3.3 Luas Tanaman Karet Yang Diserang Hama Menurut Kecamatan di Kabupaten Pasaman Barat, 2018 <i>Rubber Destroyed Area of Tuping Disease by Sub District in Pasaman Barat Regency, 2018</i>	195
<u>Tabel</u> Table	5.3.4 Luas Tanaman Kopi dan Coklat yang Diserang Penyakit Menurut Kecamatan di Kabupaten Pasaman Barat, 2018 <i>Coffee and Cacao Destroyed Area by Pestand Disease by Sub District in Pasaman Barat Regency, 2018</i>	196
<u>Tabel</u> Table	5.4.1. Populasi Ternak Menurut Kecamatan dan Jenis Ternak di Kab. Pasaman Barat, 2018 <i>Number of Livestock by Subdistrict and Kind of Livestock in Pasaman Barat Regency, 2018</i>	197
<u>Tabel</u> Table	5.4.2. Jumlah Ternak yang Dipotong Menurut Kecamatan dan Jenis Ternak di Kab. Pasaman Barat, 2018 <i>Number of Livestock Slaughtered by Subdistrict and Kind of Livestock in Pasaman Barat Regency, 2018</i>	198

<u>Tabel</u> Table	5.4.3 Populasi Unggas Menurut Kecamatan dan Jenis Unggas di Kab. Pasaman Barat,2018 <i>Number of Poultry by Sub District and Kind of Poultry, 2018</i>	199
<u>Tabel</u> Table	5.4.4 Produksi Telur Menurut Kecamatan dan Jenis Unggas di Kab. Pasaman Barat, 2018 <i>Number of Egg Production by Sub District and Kind of Poultry, 2018</i>	200
<u>Tabel</u> Table	5.4.5 Banyaknya Usaha Unggas Menurut Kecamatan di Kabupaten Pasaman Barat,2018 <i>Number of Establish Poultry by Sub District in Pasaman Barat Regency,2018</i>	201
<u>Tabel</u> Table	5.4.6 Banyaknya Vaksinasi SE dan Rabies serta Vaksinasi ND Menurut Kecamatan di Kabupaten Pasaman Barat,2018 <i>Number of Rabies, SE and ND Vaccination by Sub District in Pasaman Barat Regency,2018</i>	202
<u>Tabel</u> Table	5.5.1 Jumlah Rumah Tangga Perikanan Tangkap Menurut Kecamatan dan Subsektor di Kabupaten Pasaman Barat, 2018 <i>Number of Fish Capture Households by Subdistrict and Subsector in Pasaman Barat Regency, 2018</i>	203
<u>Tabel</u> Table	5.5.2 Produksi Perikanan Tangkap Menurut Kecamatan dan Subsektor di Kabupaten Pasaman Barat (ton), 2017 dan 2018 <i>Production of Fish Capture by Subdistrict and Subsector in Pasaman Barat Regency (ton), 2017 and 2018</i>	204
<u>Tabel</u> Table	5.5.3 Jumlah Rumah Tangga Perikanan Budidaya Menurut Kecamatan dan Jenis Budidaya di Kabupaten Pasaman Barat, 2018 <i>Number of Aquaculture Households by Subdistrict and Type of Aquaculture in Pasaman Barat Regency, 2018</i>	205
<u>Tabel</u> Table	5.5.4 Produksi Perikanan Tangkap Menurut Kecamatan dan Subsektor di Kabupaten Pasaman Barat (ton), 2018 <i>Production of Fish Capture by Subdistrict and Subsector in Pasaman Barat Regency (ton), 2018</i>	206
<u>Tabel</u> Table	5.5.5 Jumlah Perahu/Kapal Menurut Kecamatan dan Jenis Kapal di Kabupaten Pasaman Barat, 2018 <i>Number of Fishing Boats by Subdistrict and Type of Boat in Pasaman Barat Regency, 2018</i>	207
<u>Tabel</u> Table	5.5.6 Produksi Ikan Laut dan Budidaya Menurut Kecamatan di Kabupaten Pasaman Barat, 2018 <i>Production of Marine Fish and Cultured Fish by Sub District in Pasaman Barat Regency, 2018</i>	208
<u>Tabel</u> Table	5.5.7 Produksi Ikan di Perairan Umum Menurut Kecamatan di Pasaman Barat, 2018 <i>Production of Fish Open Water by Sub District in Pasaman Barat Regency, 2018</i>	209

<u>Tabel</u> Table	5.5.8	Produksi Ikan Laut dan Budidaya per Bulan di Kabupaten Pasaman Barat,2018 <i>Production of Marine Fish and Cultured Fish by Month in Pasaman Barat Regency,2018</i>	210
<u>Tabel</u> Table	5.5.9	Produksi Ikan di Perairan Umum per Bulan di Kabupaten Pasaman Barat,2018 <i>Production of Fish Open Water by Month in Pasaman Barat Regency,2018</i>	211
<u>Tabel</u> Table	5.5.10	Produksi dan Nilai Produksi Ikan Laut Segar Menurut Jenis Ikan di Kabupaten Pasaman Barat ,2018 <i>Produktion and Value of Fresh Marine Fish by Kind in Pasaman Barat Regency, 2018</i>	212
<u>Tabel</u> Table	5.5.11	Banyaknya Perusahaan/Usaha Perikanan Laut Menurut Kecamatan di Kabupaten Pasaman Barat, 2018 <i>Number of Sea Fishery Enterprise and Company by Sub District in Pasaman Barat Regency, 2018</i>	214
<u>Tabel</u> Table	5.5.12	Luas Areal dan Produksi Benih Ikan Menurut Kecamatan di Kabupaten Pasaman Barat, 2018 <i>Nursery Area and Production of Fry at State and Rural Fish Breeding Pond by Sub District in Pasaman Barat, 2018</i>	215
<u>Tabel</u> Table	5.5.13	Luas Areal Pemeliharaan Ikan Menurut Kecamatan di Pasaman Barat, 2018 <i>Inland Fishery Area of Cultured by Sub District in Pasaman Barat, 2018</i>	216
<u>Tabel</u> Table	5.5.14	Banyaknya Kapal Penangkap Ikan Laut Menurut Kecamatan di Kabupaten Pasaman Barat, 2018 <i>Number of Fishing Boat by Sub District in Pasaman Barat Regency, 2018</i>	217
<u>Tabel</u> Table	5.5.15	Banyaknya Alat Penangkap Ikan Perairan Umum Menurut Kecamatan di Kabupaten Pasaman Barat, 2018 <i>Number of Fisheries Catching by Sub District in Pasaman Barat Regency, 2018</i>	218
<u>Tabel</u> Table	5.5.15	Banyaknya Alat Penangkap Ikan Laut Menurut Kecamatan di Kabupaten Pasaman Barat, 2018 <i>Number of Marine Fishies Catching by Sub District in Pasaman Barat Regency, 2018</i>	220
<u>Tabel</u> Table	5.5.17	Banyaknya Kapal yang ada di Wilayah Perairan di Kabupaten Pasaman Barat, 2018 <i>Number of Ships Available at the Water Territorial in Pasaman Barat Regency, 2018</i>	222
<u>Tabel</u> Table	5.5.18	Tatanan Pelabuhan Nasional di Kabupaten Pasaman Barat, 2018 <i>The National Port Layout in Pasaman Barat, 2018</i>	223
<u>Tabel</u> Table	5.5.19	Fasilitas Pelabuhan di Kabupaten Pasaman Barat, 2018 <i>Port Facilities in Pasaman Barat, 2018</i>	224
<u>Tabel</u> Table	5.6.1	Luas Kawasan Hutan dan Perairan Menurut Kecamatan di Kabupaten Pasaman Barat (hektar), 2018 <i>Forest and Inland Water Area by Subdistrict in Pasaman Barat Regency (hectare), 2018</i>	225

<u>Tabel</u> Table	5.6.2 Produksi Kayu Hutan Menurut Jenis Produksi di Kabupaten Pasaman Barat (m3), 2013-2017 <i>Timber Production by Type of Product in Pasaman Barat Regency (m3), 2013-2017</i>	226
<u>Tabel</u> Table	5.7.1 Banyaknya Penyuluh Pertanian di Kabupaten Pasaman Barat, 2018 <i>Number of Agriculture in Pasaman Barat, 2018</i>	227
<u>Tabel</u> Table	5.7.2 Banyaknya Kelompok Tani di Kabupaten Pasaman Barat, 2018 <i>Number of Agriculture Group in Pasaman Barat, 2018</i>	228

**BAB 6 INDUSTRI, KOPERASI, PERTAMBANGAN DAN ENERGI /
INDUSTRY, COOPERATION, MINING AND ENERGY**

<u>Tabel</u> Table	6.1.1 Jumlah Usaha Industri, Tenaga Kerja dan Nilai Produksi Menurut Kecamatan di Kabupaten Pasaman Barat, 2018 <i>Number of Cottage Industry, Worker and Production Value by Sub District in Pasaman Barat Regency, 2018</i>	237
<u>Tabel</u> Table	6.2.1 Jumlah Koperasi Menurut Jenis Koperasi dan Kecamatan di Kabupaten Pasaman Barat, 2018 <i>Number of Cooperatives by Type of Cooperative and Subdistrict in Pasaman Barat Regency, 2018</i>	238
<u>Tabel</u> Table	6.3.1 Banyaknya Pelanggan Listrik Menurut Lokasi di Kabupaten Pasaman Barat, 2018 <i>Number of Electricity Consumer by Location in Pasaman Barat Regency, 2018</i>	239
<u>Tabel</u> Table	6.3.2 Daya Terpasang, Produksi dan Distribusi Listrik pada Ranting PLN di Kabupaten Pasaman Barat, 2018 <i>Installed power, Production and Distribution of Electricity in PLN Ranting In Pasaman Barat Regency, 2018</i>	240
<u>Tabel</u> Table	6.3.3 Banyaknya Pelanggan dan Pemakai Listrik Menurut Lokasi di Kabupaten Pasaman Barat, 2018 <i>Number of Electricity Consumer by Location in Pasaman Barat Regency, 2018</i>	241
<u>Tabel</u> Table	6.3.4 Banyaknya Pelanggan dan Pemakaian Air Minum Menurut Unit Di Kabupaten Pasaman barat, 2018 <i>Number of Water Supply Consumer by Unit in Pasaman Barat Regency, 2018</i>	247

BAB 7 PARIWISATA DAN TRANSPORTASI / TOURISM AND TRANSPORTATION

<u>Tabel</u> Table	7.1.1 Banyaknya Obyek Wisata di Kabupaten Pasaman Barat, 2018 <i>Number of Tourism Object in Pasaman Barat, 2018</i>	257
<u>Tabel</u> Table	7.1.2 Arus Wisatawan yang Berkunjung Ke Kabupaten Pasaman Barat, 2018 <i>Number of Tourist Coming to Pasaman Barat, 2018</i>	258

<u>Tabel</u> Table	7.1.3	Banyaknya industri Pariwisata per Kecamatan di Kabupaten Pasaman Barat , 2018 <i>Number Of Tourism Industry by Sub District in Pasaman Barat Regency, 2018</i>	259
<u>Tabel</u> Table	7.1.4	Banyaknya Akomodasi, Kamar dan Tempat Tidur di Kabupaten Pasaman Barat , 2018 <i>Number of Acomodation, Room and Bed in Pasaman Barat Regency, 2018</i>	260
<u>Tabel</u> Table	7.2.1	Panjang Jalan Menurut Kecamatan dan Pemerintahan yang Berwenang Mengelolanya di Kabupaten Pasaman Barat (km), 2018 <i>Length of Roads by Subdistrict and Level of Government Authority in Pasaman Barat Regency (km), 2018</i>	261
<u>Tabel</u> Table	7.2.2	Panjang Jalan Menurut Kecamatan dan Jenis Permukaan Jalan di Kabupaten Pasaman Barat (km), 2018 <i>Length of Roads by Subdistrict and Type of Road Surface in Pasaman Barat Regency (km), 2018</i>	262
<u>Tabel</u> Table	7.2.3	Panjang Jalan Menurut Kecamatan dan Kondisi Jalan di Kabupaten Pasaman Barat (km), 2018 <i>Length of Roads by Subdistrict and Road Condition in Pasaman Barat Regency (km), 2018</i>	263
<u>Tabel</u> Table	7.2.4	Panjang Jalan Negara, Propinsi dan Kabupaten Menurut Jenis Permukaan, Kondisi dan Kelas Jalan di Kabupaten Pasaman Barat, 2018 <i>Length of Roads by Subdistrict and Road Condition in Pasaman Barat Regency (km), 2018</i>	264
<u>Tabel</u> Table	7.2.5	Jumlah Kendaraan Bermotor Menurut Kecamatan dan Jenis Kendaraan di Kabupaten Pasaman Barat, 2018 <i>Number of Motor Vehicles by Subdistrict and Type of Vehicle in Pasaman Barat Regency, 2018</i>	266

BAB 8 SISTEM NERACA NASIONAL / SYSTEM REGIONAL OF ACCOUNTS

<u>Tabel</u> Table	8.1	PDRB Kabupaten Pasaman Barat Atas Dasar Harga Berlaku Menurut Lapangan Usaha (Jutaan Rupiah),2014-2018 <i>GRDP of Pasaman Barat at Current Price by Industrial Origin (Million Rupiahs),2014-2018</i>	273
<u>Tabel</u> Table	8.2	PDRB Kabupaten Pasaman Barat Atas Dasar Harga Konstan 2010 Menurut Lapangan Usaha (Jutaan Rupiah),2014-2018 <i>GRDP of Pasaman Barat at 2010 Constant Price by Industrial Origin (Million Rupiahs), 2014-2018</i>	275
<u>Tabel</u> Table	8.3	Distribusi Persentase PDRB Kabupaten Pasaman Barat Atas Dasar Harga Berlaku,2014-2018 <i>Percentage Distribution GRDP of Pasaman Barat at Current Price by Industrial Origin 2014-2018</i>	277

<u>Tabel</u> Table	8.4	Distribusi Persentase PDRB Kabupaten Pasaman Barat Atas Dasar Harga Konstan 2010,2014-2018 <i>Percentage Distribution GRDP of Pasaman Barat at 2010 Constant Price by Industrial Origin 2014-2018</i>	279
<u>Tabel</u> Table	8.5	Laju Pertumbuhan Produk Domestik Regional Bruto Kabupaten Pasaman Barat Atas Dasar Harga Berlaku Menurut Lapangan Usaha (persen) ,2014-2018 <i>Growth Rate of Gross Regional Domestic Product of Pasaman Barat Regency at Current Market Prices by Industry (percent), 2014-2018</i>	281
<u>Tabel</u> Table	8.6	Laju Pertumbuhan Produk Domestik Regional Bruto Kabupaten Pasaman Barat Atas Dasar Harga Konstan 2010 Menurut Lapangan Usaha (persen) ,2014-2018 <i>Growth Rate of Gross Regional Domestic Product of Pasaman Barat Regency at 2010 Constant Market Prices by Industry (percent), 2014-2018</i>	283
<u>Tabel</u> Table	8.7	Indeks Perkembangan Produk Domestik Regional Bruto Kabupaten Pasaman Barat Atas Dasar Harga Berlaku Menurut Lapangan Usaha ,2014-2018 <i>Trend of Gross Regional Domestic Product of Pasaman Barat Regency at Current Market Prices by Industry (2010=100), 2014-2018</i>	285
<u>Tabel</u> Table	8.8	Indeks Perkembangan Produk Domestik Regional Bruto Kabupaten Pasaman Barat Atas Dasar Harga Konstan Menurut Lapangan Usaha (2010=100) ,2014-2018 <i>Trend of Gross Regional Domestic Product of Pasaman Barat Regency at Current Market Prices by Industry (2010=100), 2014-2018</i>	287
<u>Tabel</u> Table	8.9	Indeks Harga Implisit Produk Domestik Regional Bruto Kabupaten Pasaman Barat Menurut Lapangan Usaha (2010=100), 2014-2018 <i>Implicit Price Indices of Gross Regional Domestic Product of Pasaman Barat Regency by Industry (2010 = 100), 2014-2018</i>	289
<u>Tabel</u> Table	8.10	Laju Pertumbuhan Indeks Harga Implisit Produk Domestik Regional Bruto Kabupaten Pasaman Barat Menurut Lapangan Usaha (persen), 2014-2018 <i>Implicit Price Indices of Gross Regional Domestic Product of Pasaman Barat Regency</i>	291

DAFTAR GAMBAR / LIST OF PICTURES

		Halaman/Page
<u>Gambar</u> <i>Figure</i>	1 Luas Daerah Menurut Kecamatan di Kab. Pasaman Barat, 2018 <i>Area by Subdistrict in Pasaman Barat Regency, 2018</i>	7
<u>Gambar</u> <i>Figure</i>	2 Persentase Jumlah Pegawai Negeri Sipil Menurut Golongan di Kabupaten Pasaman Barat, 2018 <i>Percentage Number of Civil Servant in Pasaman Barat Regency by Rank, 2018</i>	26
<u>Gambar</u> <i>Figure</i>	3 Jumlah Penduduk Menurut Jenis Kelamin di Kabupaten Pasaman Barat, 2018 <i>Number of Population by Sex in Pasaman Barat Regency, 2018</i>	50
<u>Gambar</u> <i>Figure</i>	4 Banyaknya Bencana Alam Menurut Jenis Kejadian di Kabupaten Pasaman Barat, 2018 <i>Number of Natural Disasters by Incident in Pasaman Barat Regency, 2018</i>	80
<u>Gambar</u> <i>Figure</i>	5 Produksi (Ton) Padi Sawah dan Padi Ladang Menurut Kecamatan di Kabupaten Pasaman Barat, 2018 <i>Production (Ton) of Wetland and Dryland Paddy by Subdistrict in Pasaman Barat Regency, 2018</i>	164
<u>Gambar</u> <i>Figure</i>	6 Perkembangan Jumlah Pelanggan PLN 2014-2018 <i>The Number of Domestic Electricity 2014-2018</i>	236
<u>Gambar</u> <i>Figure</i>	7 Perkembangan Arus Wisatawan Dalam Negeri, 2018 <i>Development of Current Domestic Tourism</i>	256
<u>Gambar</u> <i>Figure</i>	8 Distribusi Persentase PDRB Kabupaten Pasaman Barat Atas Dasar Harga Berlaku, 2018 <i>Percentage Distribution of Pasaman Barat GRDP at Current Market Price, 2018</i>	272

BAB

CHAPTER

1

GEOGRAFI

GEOGRAPHY



SUNGAI BEREMAS

Ibukota Kecamatan: Air Bangih
Luas Wilayah: 440,48 km²



KOTO BALINGKA

Ibukota Kecamatan: Parit
Luas Wilayah: 340,78 km²



LEMBAH MELINTANG

Ibukota Kecamatan: Ujung Gading
Luas Wilayah: 263,77 km²



TALAMAU

Ibukota Kecamatan: Talu
Luas Wilayah: 324,24 km²



LUHAK NAN DUO

Ibukota Kecamatan: Simpang Tiga
Luas Wilayah: 104,71 km²



KINALI

Ibukota Kecamatan: Kinali
Luas Wilayah: 482,64 km²



RANAH BATAHAN

Ibukota Kecamatan: Silaping
Luas Wilayah: 354,88 km²



SUNGAI AUR

Ibukota Kecamatan: Koto Dalam
Luas Wilayah: 420,16 km²



GUNUNG TULEH

Ibukota Kecamatan: Simpang Tigo Alin
Luas Wilayah: 420,16 km²



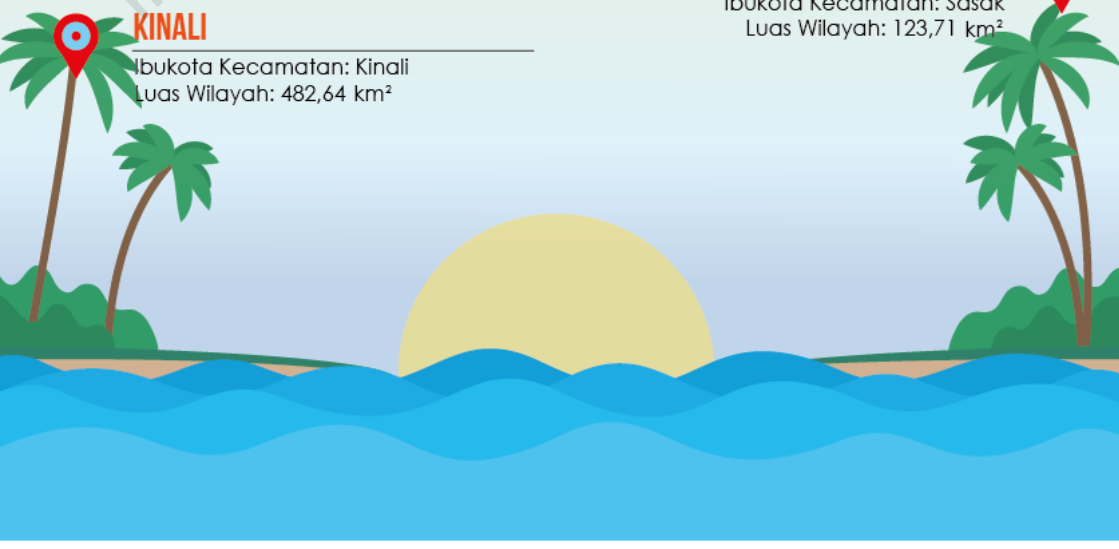
PASAMAN

Ibukota Kecamatan: Simpang Ampek
Luas Wilayah: 508,93 km²



SASAK RANAH PASISIE

Ibukota Kecamatan: Sasak
Luas Wilayah: 123,71 km²



PENJELASAN TEKNIS

1. Secara Astronomi, Kabupaten Pasaman Barat terletak antara $0^{\circ}33'$ Lintang Utara sampai $0^{\circ}11'$ Lintang Selatan dan antara $99^{\circ}10'$ - $100^{\circ}04'$ Bujur Timur.
2. Kabupaten Pasaman Barat mempunyai luas wilayah sekitar $3.887,77 \text{ Km}^2$ dan memiliki luas lautan seluas $800,47 \text{ Km}^2$ dengan panjang garis pantai 152 km .
3. Kabupaten Pasaman Barat terletak pada ketinggian antara $0 - 2.913 \text{ m}$ di atas permukaan laut.
4. Kabupaten Pasaman Barat terdiri dari 11 Kecamatan yaitu: Kecamatan Sungai Beremas, Ranah Batahan, Koto Balingka, Sungai Aur, Lembah Melintang, Gunung Tuleh, Talamau, Pasaman, Luhak Nan Duo, Sasak Ranah Pasisie dan Kinali.
5. Berdasarkan topologi wilayah, Kabupaten Pasaman Barat di lewati sejumlah aliran sungai yaitu sebanyak 147 aliran sungai.
6. Badan Pusat Statistik (BPS) telah melakukan pendataan Potensi Desa (PODES) sejak tahun 1980. Dalam kurun 10 tahun, pengumpulan data Podes dilakukan 3 kali, yaitu menjelang Sensus Penduduk, Sensus Pertanian dan Sensus Ekonomi. Sejak tahun 2008 kegiatan pendataan Podes dilaksanakan

TECHNICAL NOTES

1. *Astronomically, Pasaman Barat Regency is located between $0^{\circ}03'$ north latitude - $0^{\circ}11'$ south latitude and between $99^{\circ}10'$ - $100^{\circ}04'$ east longitude.*
2. *Pasaman Barat Regency is crossed by equator line and haved area of $3,887.77$ and has an area of sea covering an area of 800.47 km^2 with a long coastline of 152 km .*
3. *Pasaman Barat Regency is located between $0 - 2,913$ meters from sea surface.*
4. *Pasaman Barat Regency has 11 subdistrict, these include: Sungai Beremas, Ranah Batahan, Koto Balingka, Sungai Aua, Lembah Melintang, Gunung Tuleh, Talamau, Pasaman, Luhak Nan Duo, Sasak Ranah Pasisie and Kinali Subdistrict.*
5. *In terms of topology area, Pasaman Barat Regency has flowed 147 river crossed area.*
6. *BPS-Statistics Indonesia has already recorded village potential (PODES) data since 1980. Within one decade, the activity of PODES data collection is carried out prior to three census activities: Population Census, Agricultural Census and Economic Census. Since 2008 Podes has been carried out independently from the implementation*

secara independen terlepas dari kegiatan sensus, kecuali adanya pertanyaan terkait persiapan sensus dalam kuesioner modul.

7. Data PODES merupakan satu-satunya sumber data kewilayahan yang muatannya beragam dan memberi gambaran tentang situasi pembangunan suatu wilayah (regional).
 8. Desa pesisir/tepi laut adalah desa/kelurahan yang memiliki wilayah yang berbatasan langsung dengan garis pantai/laut (atau merupakan desa pulau) dengan sumber kehidupan rakyatnya sebagian besar tergantung pada potensi laut.
 9. Desa lereng/punggungan bukit adalah desa/kelurahan yang wilayahnya sebagian besar berada di lereng /punggungan bukit atau gunung.
 10. Desa lembah/daerah aliran sungai (DAS) adalah desa/kelurahan yang wilayahnya sebagian besar merupakan daerah cekungan / legokan di sekitar aliran sungai atau berada di antara dua buah gunung atau bukit.
 11. Desa Dataran adalah desa /kelurahan yang sebagian besar wilayahnya rata/datar.
7. *PODES data is the only one source of regional data consisting of various information and providing a picture of development progress in region.*
 8. *Off-shore village: Off-shore village is a village which has a portion area in the border of beach/coast/seashore or classified as island village, with the majority of peoples' life depending on sea potential.*
 9. *Hilly village is a village with the largest part of the village being the hilly area or the mountain.*
 10. *Valley village/river basin area is a village with the largest part of the village being the valley or river basin or the area between two mountain or hills.*
 11. *Flat village is a village with the largest part of the village being flat contour.*

ULASAN**DESCRIPTION****Letak Geografi****Geography**

Kabupaten Pasaman Barat merupakan daerah yang dilalui garis khatulistiwa yang terletak antara $0^{\circ}33'$ Lintang Utara - $0^{\circ}11'$ Lintang Selatan dan antara $99^{\circ}10'$ - $100^{\circ}04'$ Bujur Timur dengan luas wilayah sekitar $3.887,77 \text{ Km}^2$ atau 9,99% dari luas wilayah Provinsi Sumatera Barat serta memiliki luas lautan seluas $800,47 \text{ Km}^2$ dengan panjang garis pantai 152 km.

Kabupaten Pasaman Barat terletak pada ketinggian antara 0 - 2.912 m di atas permukaan laut. Gunung tertinggi di Kabupaten Pasaman Barat yaitu Gunung Talamau dengan ketinggian 2.912 m di atas permukaan laut.

Secara administratif, Kabupaten Pasaman Barat Berbatasan dengan Kabupaten Mandailing Natal, Propinsi Sumatera Utara (Utara), Kabupaten Pasaman (Timur), Kabupaten Agam dan Kabupaten Pasaman (Selatan) dan Samudera Indonesia (Barat).

Kabupaten Pasaman Barat terdiri dari 11 Kecamatan. Kecamatan terluas di Kabupaten Pasaman Barat adalah Kecamatan Pasaman dengan luas $508,93 \text{ Km}^2$ (13,09 %). Dan Kecamatan Sasak Ranah Pasisie merupakan wilayah yang terkecil yakni tercatat hanya $123,71 \text{ Km}^2$ (3,18 %).

Pasaman Barat Regency is crossed by equator line, located between $0^{\circ}03'$ north latitude - $0^{\circ}11'$ south latitude and between $99^{\circ}10'$ - $100^{\circ}04'$ east longitude with area of $3,887.77 \text{ Km}^2$ or 9.29% from the area of Sumatera Barat Province and has an area of sea covering an area of 800.47 km^2 with a long coastline of 152 km.

Pasaman Barat Regency is located between 0 - 2,912 meters from sea surface. The highest land of Pasaman Barat Regency is Talamau mountain with the height 2,912 meters from sea surface.

Administratively, Pasaman Barat Regency bounds with Mandailing Natal Regency in North Sumatera Province (North), Pasaman Regency (East), Agam and Pasaman Regency (South) and Indonesian Ocean (West).

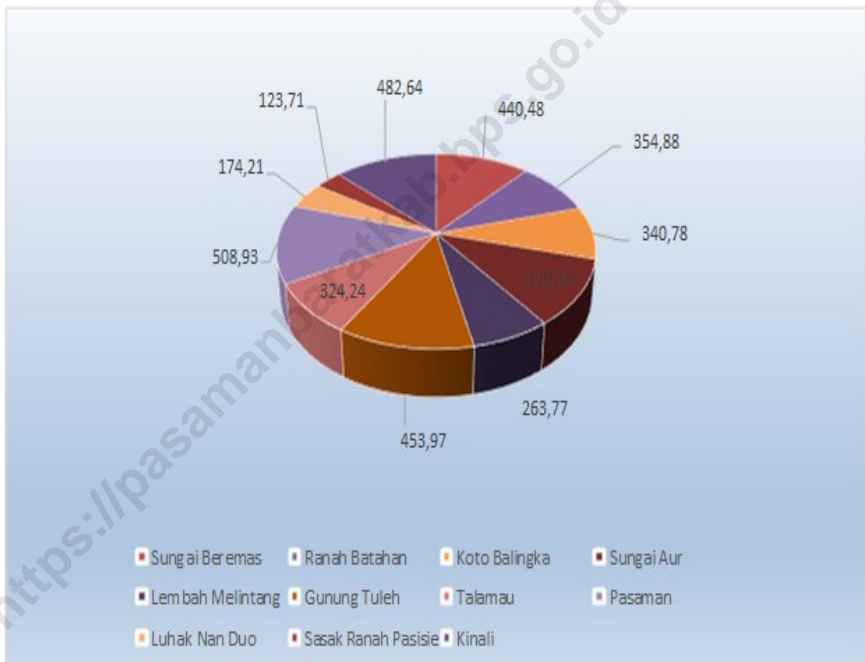
Pasaman Barat Regency has 11 subdistrict. The largest subdistrict is the subdistrict of Pasaman with the area of 508.93 Km^2 or 13.09% and Sasak Ranah Pasisie Subdistrict represent region which small relative is noted by 123.71 Km^2 or 3.18%.

Geography

Berdasarkan topologi wilayah, Kabupaten Pasaman Barat di lewati sejumlah aliran sungai yaitu sebanyak 147 aliran sungai. Beberapa nama sungai adalah adalah Batang Pasaman, Batang Toman dan Batang Masang. Selain itu Kabupaten Pasaman Barat juga mempunyai 13 Gunung diantaranya adalah Gunung Pasaman, Gunung Talamau dan Gunung Malintang.

In terms of topology area, Pasaman Barat Regency has flowed 21 river crossed area. Some river names are Batang Pasaman, Batang Toman and Batang Masang. In addition the West Pasaman Kabupaten also has 13 mountains including Mount Pasaman, Mount Talamau and Mount Malintang.

Gambar 1 Luas Daerah Menurut Kecamatan di Kab. Pasaman Barat, 2018
Picture Area by Sub District in Pasaman Barat Regency, 2018



Tabel 1.1.1 Luas Daerah, Jumlah Pulau, Tinggi Wilayah dan Jarak ke Ibukota Menurut Kabupaten Pasaman Barat, 2018
Total Area, Number of Island, Height, and Distance From Regency Capital by Pasaman Barat Regency, 2018

Kecamatan <i>Sub District</i>	Ibukota Kecamatan <i>Capital Of Sub District</i>	Luas (km ²) <i>Total Area (square.km)</i>
(1)	(2)	(3)
1 Sungai Beremas	Air Bangih	440,48
2 Ranah Batahan	Silaping	354,88
3 Koto Balingka	Parit	340,78
4 Sungai Aur	Koto Dalam	420,16
5 Lembah Melintang	Ujung Gading	263,77
6 Gunung Tuleh	Simpang Tigo Alin	453,97
7 Talamau	Talu	324,24
8 Pasaman	Simpang Ampek	508,93
9 Luhak Nan Duo	Simpang Tiga	174,21
10 Sasak Ranah Pasisie	Sasak	123,71
11 Kinali	Kinali	482,64
Pasaman Barat	Simpang Empat	3 887,77

Lanjutan Tabel / Continued Table 1.1.1

Kecamatan <i>Sub District</i>	Persentase terhadap Luas Kabupaten <i>Percentage to Regency Area</i>	Jumlah Pulau <i>Number of Islands</i>
(1)	(4)	(5)
1 Sungai Beremas	11,33	12
2 Ranah Batahan	9,13	0
3 Koto Balingka	8,77	0
4 Sungai Aur	10,81	0
5 Lembah Melintang	6,78	0
6 Gunung Tuleh	11,68	0
7 Talamau	8,34	0
8 Pasaman	13,09	0
9 Luhak Nan Duo	4,48	0
10 Sasak Ranah Pasisie	3,18	0
11 Kinali	12,41	0
Pasaman Barat	100	12

Lanjutan Tabel / *Continued Table 1.1.1*

Kecamatan <i>Sub District</i>	Tinggi Wilayah (mdpl) <i>Altitude (m.a.s.l)</i>	Jarak ke Ibukota <i>Distance to the Capital</i>
(1)	(6)	(7)
1 Sungai Beremas	0-502	75
2 Ranah Batahan	23-753	84
3 Koto Balingka	0-811	52
4 Sungai Aur	0-1983	42
5 Lembah Melintang	15-725	48
6 Gunung Tuleh	26-1875	25
7 Talamau	225-2019	30
8 Pasaman	15-2913	0
9 Luhak Nan Duo	0-1250	9
10 Sasak Ranah Pasisie	0-15	25
11 Kinali	0-1332	30
Pasaman Barat	0-2913	0-84

Catatan / *Note* : Berdasarkan Peraturan Menteri Dalam Negri Nomor 137 Tahun 2017 Tanggal 29 Desember 2017/*Based on Minister of Home Affairs Regulation Number 137/2017, December 29, 2017*

Sumber/*Source* : Kementerian Dalam Negri / *Ministry of Home Affairs*
Kantor Pertanahan Kabupaten Pasaman Barat/*Regional Office of National Land Board of Pasaman Barat*
Dinas Perhubungan Kabupaten Pasaman Barat/*Transportation Service of Pasaman Barat*

Tabel 1.1.2 Letak Geografis Menurut Kabupaten Pasaman Barat, 2018

Table Geographical Location of Pasaman Barat, 2018

Kecamatan / Subdistrict	Letak Geografis / Geographical Location	
	Lintang / Latitude	Bujur Timur / East Longitude
(1)	(2)	(3)
1. Sungai Beremas	00° 09' LU - 00° 21' LU	99° 10' - 99° 34'
2. Ranah Batahan	00° 19' LU - 00° 33' LU	99° 19' - 99° 35'
3. Koto Balingka	00° 07' LU - 00° 32' LU	99° 19' - 99° 35'
4. Sungai Aur	00° 05' LU - 00° 31' LU	99° 28' - 99° 42'
5. Lembah Melintang	00° 11' LU - 00° 33' LU	99° 28' - 99° 40'
6. Gunung Tuleh	00° 11' LU - 00° 29' LU	99° 40' - 99° 53'
7. Talamau	00° 04' LU - 00° 18' LU	99° 51' - 100° 04'
8. Pasaman	00° 03' LS - 00° 05' LU	99° 38' - 99° 58'
9. Luhak Nan Duo	00° 05' LS - 00° 05' LU	99° 42" - 99° 58"
10. Sasak Ranah Pasisie	00° 03' LS - 00° 06' LU	99° 35" - 99° 46"
11. Kinali	00° 11' LS - 00° 03' LU	99° 45' - 100° 04'
PASAMAN BARAT	00° 11' LS - 00° 33' LU	99° 10' - 100° 04'

Sumber / Source: Kantor Pertanahan Kabupaten Pasaman Barat / Regional Office of National Land Board of Pasaman Barat

Tabel 1.1.3 Nama Gunung dan Tingginya di Kabupaten Pasaman Barat, 2018*Table Mountain and Their Height in Pasaman Barat Regency, 2018*

Kecamatan /Sub District	Nama Gunung / Mountain Name	Tinggi / Height (m)
(1)	(2)	(3)
1. Sungai Beremas	1. Sicancang	198
	2. Marando	230
	3. Jawi-Jawi	250
	4. Terusan	175
	5. Galanggang	20
	6. Lantuer	425
	7. Ranggasan	659
	8. Leco	84
2. Ranah Batahan	1. Sigantang	1 573
3. Lembah Melintang	1. Kelabu	2 179
	2. Malintang	1 983
4. Pasaman	1. Pasaman	2 190
	2. Talamau	2 913

Sumber / Source : BPS Kab. Pasaman Barat / BPS - Statistics of Pasaman Barat

Tabel 1.1.4 Nama Sungai di Kabupaten Pasaman Barat, 2018
Table Rivers in Pasaman Barat Regency, 2018

Kecamatan / Sub District	Sungai / River	
(1)	(2)	
1. Sungai Beremas	1. Batang Pardantiangan	19. Anak Air Bunga Tanjung I
	2. Batang Bamban	20. Anak Air Bunga Tanjung II
	3. Batang Tamak	21. Anak Air Pematang Gunung
	4. Sungai Pinang	22. Air Tepi
	5. Batang Pakau	23. Air Suak
	6. Air Ganggang	24. Pincuran Mingkudu
	7. Air Runding	25. Titian Biduak
	8. Anak Air Kamang Gadang	26. Air Sibunian
	9. Batang Sopan	27. Anak Air Kampung Padang
	10. Anak Air Tandikek	28. Anak Air Pati Bubur
	11. Air Garingging	29. Batang Tamiang Ampalu
	12. Air Balam	30. Batang Ampalu
	13. Air Salak	31. Anak Air Simpang Kanan
	14. Air Tangguli	32. Anak Air Kemuning
	15. Air Banjar Alang	33. Danau Karuah
	16. Air Kampung Alai	34. Danau Jernih
	17. Air Kampung Pinang	35. Batang Air Simpang Betung
	18. Air Tengah	36. Batang Penggambaran

Lanjutan Tabel / *Continued Table* 1.1.4

Kecamatan / Sub District	Sungai / River	
(1)	(2)	
2. Ranah Batahan	1. Batang Paraman Mudik	12. Air Talang
	2. Batang Batahan	13. Batang Simpang Tolang
	3. Batang Air Paraman Sawah	14. Air Doli-dolin
	4. Batang Siduampan	15. Batang Laping Kuning
	5. Air Tarap	16. Air Lembut
	6. Air Simpang Tolang	17. Air Pigogah
	7. Air Pasak	18. Sungai Sariak
	8. Batang Silaping	19. Anak Air Sigantang Mudik
	9. Air Batu	20. Aek Napal
	10. Batang Muara Gobing	21. Batang Taming
	11. Batang Partandangan	
3. Koto Balingka	1. Batang Air Balam	10. Air Parumpangan
	2. Batang Sikabau	11. Air Kagulangan
	3. Batang Siduampan	12. Air Talang
	4. Batang Lapu	13. Air Danau Karuh
	5. Batang Sopan	14. Air Salak
	6. Batang Muara Labung	15. Air Pining Rayan

Lanjutan Tabel / Continued Table 1.1.4

Kecamatan / Sub District	Sungai / River	
(1)	(2)	
4. Sungai Aur	1. Batang Sikilang	11 Batang Sijanih
	2. Batang Air Haji	12 Batang Simpang
	3. Batang Tomang	13 Batang Balerang Gadang
	4. Batang Cubadak	14 Air Putih
	5. Batang Kasiak Putih	15 Batang Kamuning
	6. Batang Geringging	16 Batang Marokek
	7. Batang Sopan Bawah	17 Batang Malancar
	8. Batang Maligi	18 Batang Paraman
	9. Batang Sontang	19 Batang Simpang Beringin
	10. Batang Tinggiran	20 Batang Bangai
5. Lembah Melintang	1. Batang Bayang	5. Batang Maligi
	2. Batang Bayang Tengah	6. Batang Air Haji
	3. Batang Sikabau	7. Batang Sontang
	4. Sungai Danau	
6. Gunung Tuleh	1. Batang Alin	5. Batang Saligawan
	2. Batang Kabau Alin	6. Batang Timbaiak

Lanjutan Tabel / *Continued Table* 1.1.4

Kecamatan / Sub District		Sungai / River
(1)	(2)	
7. Talamau	1. Batang Pasaman	6. Batang Talao
	2. Batang Tinggam	7. Batang Paraman
	3. Batang Kularian	8. Batang Sopan
8. Pasaman	1. Sungai Abuk Tunggang	6. Batang Lipatan/Bdr Rambah
	2. Sungai Abuk	7. Batang Toman
	3. Batang Karunie	8. Batang Ampu
	4. Batang Tongar	9. Sungai Sarik
	5. Batang Biluan	10. Batang Tipu
9. Luhak Nan Duo	1. Batang Kapar	7. Batang Tamang
	2. Sungai Talang	8. Sungai Sariak
	3. Batang Sialang	9. Air Dingin
	4. Batang Jambak	10. Air Mandau
	5. Batang Bayur	11. Batang Ampu Kecil
	6. Batang Munigo	12. Batang Ampu Gadang

Lanjutan Tabel / *Continued Table* 1.1.4

Kecamatan / Sub District	Sungai / River	
(1)	(2)	
10. Sasak Ranah Pasisie	1. Batang Pasaman	2. Batang Kapar
11. K i n a l i	1. Batang Pinagar	6. Batang Partupangan
	2. Batang Mandiangin	7. Batang Bunut
	3. Sungai Paku	8. Air Rawu
	4. Batang Silambau	9. Batang Patimah
	5. Batang Kinali	10. Batang Masang

Sumber / *Source* : Kantor Pertanahan Kabupaten Pasaman Barat / *Regional Office of National Land Board of Pasaman Barat*

Tabel 1.1.5 Persentase Luas Lahan Menurut Jenis Penggunaannya di Kabupaten Pasaman Barat, 2018
Table *Percentage of Land Area in Pasaman Barat Regency by Kind of Uses, 2018*

Penggunaan Lahan / Use of Land	Luas/Area (Ha)	Persentase / Percentage (%)
(1)	(2)	(3)
1. Lahan Sawah	11 628	2,99
a. Irigasi	7 663	1,97
b. Tadah hujan	3 965	1,02
c. Rawa pasang surut	-	-
d. Rawa lebak	-	-
2. Lahan Pertanian Bukan Sawah	328 736	84,56
a. Tegall/kebun	17 501	4,50
b. Ladang/huma	11 196	2,88
c. Perkebunan	155 833	40,08
d. Ditanami pohon/hutan rakyat	19 261	4,95
e. Padang penggembalaan/ padang rumput	881	0,23
f. Sementara tidak diusahakan	6 901	1,78
g. Lainnya	117 163	30,14
(tambak, kolam, empang, hutan negara, dll)		
3. Lahan Bukan Pertanian	48 413	12,45
Pasaman Barat	388 777	100,00

Sumber / Source : Survey Pertanian - Lahan / Agriculture Survey

BAB

CHAPTER

2

PEMERINTAHAN GOVERNMENT

JUMLAH PNS DI KABUPATEN PASAMAN BARAT, 2018



LAKI-LAKI

1.582

PEREMPUAN

3.007

TOTAL
4.589

PNS MENURUT TINGKAT PENDIDIKAN



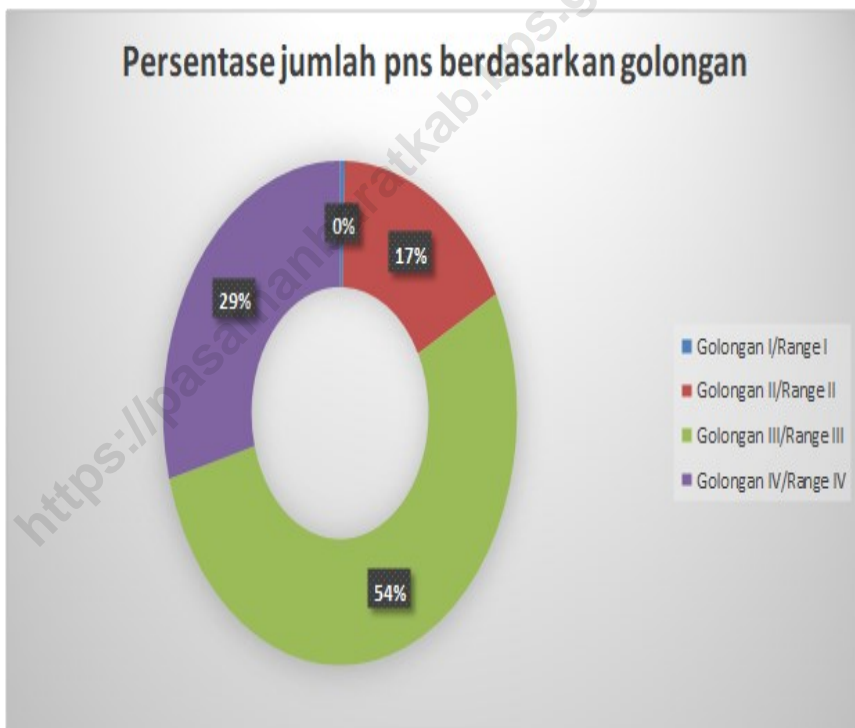
PENJELASAN TEKNIS**TECHNICAL NOTES**

1. Dalam sejarah pembentukan, Kabupaten Pasaman Barat berdasarkan UU No.38 Tahun 2003 terdiri dari 7 Kecamatan , Kecamatan Sungai Beremas, Ranah Batahan, Lembah Melintang, Gunung Tuleh, Pasaman, Kinali dan Talamau. Tapi berdasarkan Peraturan Daerah No.4 Tahun 2003 terjadi penambahan 4 kecamatan baru, yaitu: Kecamatan Koto Balingka, Sungai Aur, Sasak Ranah Pasisie , dan Luhak Nan Duo.
 2. Anggota Dewan Perwakilan Rakyat Daerah (DPRD) dipilih melalui pemilihan umum (pemilu) dan dilantik dalam masa jabatan lima tahun.
 3. Susunan pemerintahan Republik Indonesia periode 2014-2019 terdiri dari presiden, wakil presiden, lembaga tinggi Negara, kementerian, setingkat menteri, dan Lembaga Pemerintahan Non Kementrian (LNPK).
 4. Lembaga tinggi Negara terdiri dari Majelis Permusyawaratan Rakyat (MPR), Dewan Perwakilan Rakyat (DPR), Badan Pemeriksa Keuangan (BPK), dan Mahkamah Agung (MA), Dewan Perwakilan Daerah (DPD), Mahkamah Konstitusi (MK), dan Komisi Yudisial (KY).
1. *Pasaman Barat Regency born by decision of Parliament No. 38 at 2003 comprises 7 district, Sungai Beremas District, Ranah Batahan District, Lembah Melintang Subdistrict, Gunung Tuleh Subdistrict, Pasaman Subdistrict, Kinali Subdistrict, and Talamau Subdistrict. But based on by decision of Regional Law No. 4 at 2003, increased 4 new Subdistrict, Koto Balingka, Sungai Aur, Sasak Ranah Pasisie and Luhak Nan Duo Subdistrict.*
 2. *Regional House of Representatives (DPRD) members are elected through a general election and appointed for a five years membership.*
 3. *The government structure of the Republic of Indonesia period 2009-2014 consists of president, vice president, state supreme agencies, ministries, ministerial level institutions, and non-ministerial institutions.*
 4. *State supreme Agencies consist of The People's Consultative Assembly, The House of Representative, The Audit Board of the Republic of Indonesia, Supreme Court, Local Councils, Constitutional Court, an Judicial Commission.*

5. Bupati dalam menjalankan tugasnya dibantu oleh seorang wakil dimana dalam hal ini disebut wakil bupati. Bupati dan wakil bupati dipilih dalam pemilihan umum daerah yang berlangsung tiap lima tahun sekali.
6. Sekretariat daerah dipimpin oleh sekretaris daerah. Tugas sekretaris daerah adalah membantu kepala daerah dalam menyusun kebijakan dan mengoordinasikan dinas daerah dan lembaga teknis daerah .
7. Kecamatan merupakan bagian dari wilayah kabupaten. Kecamatan dipimpin oleh seorang camat. Wilayah kecamatan terdiri atas beberapa desa/nagari.
8. Wilayah Nagari terdapat di daerah kabupaten. Nagari adalah wilayah kerja wali nagari. Nagari merupakan perangkat kabupaten di bawah kecamatan.
5. *Regent in proceeding the obligation have an assistant in this case to be called as vice regent. Regent and vice regent were elected in a regional-general election occurred every five years.*
5. *Regional secretariat led by district secretary. Task is to assist the regional secretary in the regional head offices develop policies and coordinate local and regional technical institutions.*
6. *Sub Districts are part of the regency. Sub istricts headed by camat Sub istricts composed of several vil-lages / wards.*
7. *Urban areas are in urban areas. Urban village headman is the working area. Urban Village is the district / sub-district of the city below.*

ULASAN	DESCRIPTION
<p>2.1 Wilayah Administrasi</p> <p>Pada Tahun 2018 Kabupaten Pasaman Barat mempunyai 11 kecamatan, 19 nagari dan 216 jorong</p>	<p>2.1 Regional Government</p> <p><i>In 2018 Pasaman Barat Regency had 11 sub district, 19 nagari and 216 villages</i></p>
<p>2.2 Dewan Perwakilan Rakyat Daerah</p> <p>Anggota Dewan Perwakilan Rakyat Daerah (DPRD) Kabupaten Pasaman Barat pada tahun 2018 berjumlah 40 orang yang terdiri dari 39 orang laki-laki dan 1 orang perempuan. Partai Golongan Karya memiliki wakil DPRD sebanyak 6 orang dan sisanya tersebar pada partai lainnya.</p>	<p>2.2 Regional Representatif</p> <p><i>Members of the Regional Representatives Council (DPRD) Of Pasaman Barat Regency in 2018 totaling 40 peoples consisting of 39 men an 1 women. Golongan Karya had 6 representative in parliament, while the rest representing for other parties.</i></p>
<p>2.3 Pegawai Negeri</p> <p>Pegawai Negeri Sipil di lingkungan Pemda Kabupaten Pasaman Barat pada tahun 2018 sebanyak 4.589 orang yang terdiri dari 1.582 orang laki laki dan 3.007 orang perempuan.</p>	<p>2.3 Civil Servant</p> <p><i>Civil Servant of Home Affairs Department in Pasaman Barat Regency in 2018 as many as 4,589 people consisting of 1,582 men and 3,007 women.</i></p>

Gambar 2 **Persentase Jumlah Pegawai Negeri Sipil Menurut Golongan di Kabupaten Pasaman Barat, 2018**
Picture *Percentage Number of Civil Servant in Vertical Department Of Pasaman Barat Regency By Rank , 2018*



Tabel 2.1.1 Jumlah Nagari Menurut Kecamatan di Kabupaten Pasaman Barat, 2018*Table Number of Villages by Subdistrict in Pasaman Barat Regency, 2018*

Kecamatan Subdistrict	2014	2015	2016	2017	2018
(1)	(2)	(3)	(4)	(5)	(6)
1 Sungai Beremas	1	1	1	1	1
2 Ranah Batahan	2	2	2	2	2
3 Koto Balingka	1	1	1	1	1
4 Sungai Aur	1	1	1	1	1
5 Lembah Melintang	1	1	1	1	1
6 Gunung Tuleh	2	2	2	2	2
7 Talamau	3	3	3	3	3
8 Pasaman	3	3	3	3	3
9 Luhak Nan Duo	2	2	2	2	2
10 Sasak Ranah Pasisie	1	1	1	1	1
11 Kinali	2	2	2	2	2
Pasaman Barat	19	19	19	19	19

Sumber / Source : Bagian Pemerintahan Sekretariat Daerah Kab. Pasaman Barat / Division of Arrange Governance of Pasaman Barat

Tabel 2.1.2 Jumlah Jorong Menurut Kecamatan di Kabupaten Pasaman Barat, 2018

Table Number of Villages by Subdistrict in Pasaman Barat Regency, 2018

Kecamatan Subdistrict	2014	2015	2016	2017	2018
(1)	(2)	(3)	(4)	(5)	(6)
1 Sungai Beremas	15	15	15	15	15
2 Ranah Batahan	30	30	30	30	30
3 Koto Balingka	26	26	26	26	26
4 Sungai Aur	22	22	22	22	22
5 Lembah Melintang	16	16	16	16	16
6 Gunung Tuleh	20	20	20	20	20
7 Talamau	20	20	20	20	20
8 Pasaman	23	23	23	23	23
9 Luhak Nan Duo	14	14	14	14	14
10 Sasak Ranah Pasisie	7	7	7	11	11
11 Kinali	19	19	19	19	19
Pasaman Barat	212	212	212	216	216

Sumber / Source : Bagian Pemerintahan Sekretariat Daerah Kab. Pasaman Barat / Division of Arrange Governance of Pasaman Barat

Tabel 2.2.1 Jumlah Pegawai Negeri Sipil Menurut Jabatan dan Jenis Kelamin di Kabupaten Pasaman Barat, 2018
Number of Civil Servants by Occupation and Sex in Pasaman Barat Regency, 2018

Jabatan <i>Occupation</i>	Laki-Laki Male	Perempuan Female	Jumlah Total
(1)	(2)	(3)	(4)
Fungsional Tertentu <i>Specific Functional</i>	775	2 490	3 265
Fungsional Umum/Staf <i>General Functional</i>	402	258	660
Struktural / <i>Structural</i>	458	306	764
Eselon V/5th Echelon	0	0	0
Eselon IV/4th Echelon	236	192	428
Eselon III/3th Echelon	127	35	162
Eselon II/2th Echelon	27	4	31
Eselon I/1th Echelon	0	0	0
Jumlah/Total	1 635	3 054	4 689

Sumber/Source : Badan Kepegawaian dan Pengembangan SDM Kabupaten Pasaman Barat / *Human Resources Official and Development Affairs Boards of Pasaman Barat*

Tabel 2.2.2 Jumlah Pegawai Negeri Sipil Menurut Tingkat Pendidikan dan Jenis Kelamin di Kabupaten Pasaman Barat, 2018
Number of Civil Servants by Educational Level and Sex in Pasaman Barat Regency, 2018

Tingkat Pendidikan <i>Educational Attainment</i>	Laki-Laki <i>Male</i>	Perempuan <i>Female</i>	Jumlah <i>Total</i>
(1)	(2)	(3)	(4)
Sampai dengan SD <i>Up to Primary School</i>	8	2	10
SLTP/Sederajat <i>Vocational Junior High School</i>	19	2	21
SMA/Sederajat <i>General/Vocational Senior High School</i>	337	390	727
Diploma I,II/Akta I, II <i>Diploma I,II/Akta I, II</i>	168	634	802
Diploma III/Akta III/Sarjana <i>Diploma III/Akta III/Bachelor</i>	156	629	785
Tingkat Sarjana/Doktor/Ph.d <i>University Graduates</i>	894	1 350	2 244
Jumlah/ <i>Total</i>	1 582	3 007	4 589

Sumber/*Source* : Badan Kepegawaian dan Pengembangan SDM Kabupaten Pasaman Barat / *Human Resources Official and Development Affairs Boards of Pasaman Barat*

Tabel 2.2.3 Jumlah Pegawai Negeri Sipil Menurut Tingkat Kepangkatan dan Jenis Kelamin di Kabupaten Pasaman Barat, 2018
Number of Civil Servants by Hierarchy and Sex in Pasaman Barat Regency, 2018

Golongan Kepangkatan <i>Hierarchy</i>	Laki-Laki <i>Male</i>	Perempuan <i>Female</i>	Jumlah <i>Total</i>
(1)	(2)	(3)	(4)
I/A (Juru Muda)	2	0	2
I/B (Juru Muda Tingkat I)	0	1	1
I/C (Juru)	9	2	11
I/D (Juru Tingkat I)	6	0	6
<i>Golongan I/Range I</i>	17	3	20
II/A (Pengatur Muda)	49	94	143
II/B (Pengatur Muda Tingkat I)	61	66	127
II/C (Pengatur)	124	263	387
II/D (Pengatur Tingkat I)	45	67	112
<i>Golongan II/Range II</i>	279	490	769
III/A (Penata Muda)	150	387	537
III/B (Penata Muda Tingkat I)	178	552	730
III/C (Penata)	213	413	626
III/D (Penata Tingkat I)	234	333	567
<i>Golongan III/Range III</i>	775	1 685	2 460
IV/A (Pembina Muda)	417	747	1 164
IV/B (Pembina Muda Tingkat I)	68	82	150
IV/C (Pembina)	24	0	24
IV/D (Pembina Tingkat I)	2	0	2
IV/E (Pembina Utama)	0	0	0
<i>Golongan IV/Range IV</i>	511	829	1 340
<i>Jumlah/Total</i>	1 582	3 007	4 589

Sumber/Source : Badan Kepegawaian dan Pengembangan SDM Kabupaten Pasaman Barat / *Human Resources Official and Development Affairs Boards of Pasaman Barat*

Tabel 2.2.4 Jumlah Pegawai Negeri Sipil Menurut Dinas/Instansi Pemerintah dan Jenis Kemin di Kabupaten Pasaman Barat, 2018
Number of Civil Servants by Work Period and Sex in Pasaman Barat Regency, 2018

Dinas/Instansi Pemerintahan Government Agencies	Laki-laki Male	Perempuan Female	Jumlah Total
(1)	(2)	(3)	(4)
A. PERANGKAT DAERAH			
- Sekretaris Daerah	55	27	82
- Sekretariat DPRD	24	7	31
- Dinas Pekerjaan Umum dan Penataan Ruang	68	8	76
- Dinas Pendidikan dan Kebudayaan	757	1 856	2 613
- Dinas Kesehatan	102	595	697
- Dinas Tanaman Pangan, Holtikultura & Peternakan	36	37	73
- Dinas Perkebunan	21	12	33
- Dinas Perhubungan	29	2	31
- Dinas Koperasi & UKM	16	7	23
- Dinas Perikanan	17	10	27
- Dinas Sosial	10	12	22
- Dinas Tenaga Kerja	11	5	16
- Badan Aset dan Pendapatan Daerah	15	13	28
- Badan Pengelolaan Keuangan Daerah	10	14	24
- Dinas Kependudukan dan Capil	8	15	23
- Dinas Pengendalian Penduduk dan KB, Perlindungan Perempuan dan Anak	8	36	44
- Dinas Kepemudaan dan Olah Raga	20	5	25
- Dinas Pariwisata	7	12	19
B. LEMBAGA TEKNIS			
- Inspektorat	21	11	32
- Badan Perencanaan dan Pembangunan Daerah	13	15	28
- Badan Kepegawaian dan Pengembangan SDM	19	16	35
- Badan Satuan Polisi Pamong Praja	27	6	33

Lanjutan Tabel/Continued Table 2.2.4

Dinas/Instansi Pemerintahan <i>Government Agencies</i>	Laki-laki <i>Male</i>	Perempuan <i>Female</i>	Jumlah <i>Total</i>
(1)	(2)	(3)	(4)
B. LEMBAGA TEKNIS			
- Badan Penanaman Modal dan Pelayanan Perizinan Terpadu	12	16	28
- Dinas Pemberdayaan Masyarakat dan Nagari	11	12	23
- Dinas Komunikasi dan Informatika	8	7	15
- Dinas Perumahan dan Kawasan Permukiman	17	6	23
- RSUD	50	150	200
- Dinas Lingkungan Hidup	20	12	32
- Badan Kesatuan Bangsa dan Politik	16	5	21
- Dinas Ketahanan Pangan	9	8	17
- Dinas Kearsipan dan Perpustakaan	9	13	22
- Badan Penanggulangan Bencana Daerah	12	7	19
C. KECAMATAN			
- Sungai Beremas	13	6	19
- Ranah Batahan	14	2	16
- Koto Balingka	9	9	18
- Sungai Aur	10	3	13
- Lembah Melintang	10	4	14
- Gunung Tuleh	11	2	13
- Talamau	13	5	18
- Pasaman	12	4	16
- Luhak Nan Duo	12	4	16
- Sasak Ranah Pasisie	6	5	11
- Kinali	14	6	20
<i>Jumlah / Total</i>	1 582	3 007	4 589

Sumber/Source : Badan Kepegawaian dan Pengembangan SDM Kabupaten Pasaman Barat / *Human Resources Official and Development Affairs Boards of Pasaman Barat*

Tabel : 2.3.1 Jumlah Anggota Dewan Perwakilan Rakyat Daerah Menurut Partai Politik dan Jenis Kelamin di Kabupaten Pasaman Barat, 2018
Number Of Regional House of Representative's Members by Political Parties and Sex in Pasaman Barat Regency, 2018

	Partai Politik / <i>Political Parties</i>	Laki-laki/Male	Perempuan/Female	Jumlah/Total
	(1)	(2)	(3)	(4)
1	Golongan Karya (Golkar)	6	-	6
2	Partai Demokrat (PD)	5	-	5
3	Partai Demokrasi Indonesia Perjuangan (PDI-P)	4	-	4
4	Partai Gerakan Indonesia Raya (Gerindra)	3	1	4
5	Partai Amanat Nasional (PAN)	4	-	4
6	Partai Persatuan Pembangunan (PPP)	4	-	4
7	Partai Nasional Demokrat (Nadem)	3	-	3
8	Partai Keadilan Sejahtera (PKS)	3	-	3
9	Partai Hati Nurani Rakyat (Hanura)	3	-	3
10	Partai Kebangkitan Bangsa (PKB)	2	-	2
11	Partai Bulan Bintang (PBB)	2	-	2
	Jumlah / Total	39	1	40

Sumber /Source : Sekretariat DPRD Kab. Pasaman Barat / *Representative Secretary of Pasaman Barat Regency*

Tabel 2.4.1 Realisasi Pendapatan Pemerintah Kabupaten Pasaman Barat Menurut Jenis Pendapatan (Ribu Rupiah) , 2018
Actual Revenues of Government of Pasaman Barat Regency by Kind of Revenues (Thousand Ruiahs). 2018

Jenis Pendapatan/Kind of Revenues		2018
	(1)	(2)
1. Pendapatan Asli Daerah (PAD)/Regional Revenue		158 872 998,66
1.1 Pajak Daerah / Regional Tax		20 814 428,42
1.2 Retribusi Daerah / Regional Retribution		6 729 281,99
1.3 Hasil Perusahaan Milik Daerah dan Pengelolaan Kekayaan Daerah yang Dipisahkan / Regional Owned Company Revenue and Separated Managemen of Regional Wealth		7 078 742,14
1.4 Lain-lain PAD yang Sah / Other Regional Revenue		124 250 546,11
2. Dana Perimbangan / Balance Funds		887 119 463,27
2.1 Bagi Hasil Pajak / Tax Sharing Revenue		24 036 418,60
2.2 Bagi Hasil Bukan Pajak / Sumber Daya Alam Non-Tax Sharing Revenue/Natural Resources		1 524 675,60
2.3 Dana Alokasi Umum / General Allocation Fund		644 333 727,00
2.4 Dana Alokasi Khusus / Spesial Allocation Fund		217 224 642,08
3. Lain-lain Penerimaan yang sah / Other Revenue		88 293 168,27
3.1 Pendapatan Hibah / Grant		3 208 539,00
3.2 Dana Darurat / Emergency Fund		-
3.3 Dana Bagi Hasil Pajak dari Provinsi dan Pemerintah Daerah Lainnya <i>Tax Sharing Revenue from Provincial and Other Regional Governments</i>		50 334 629,27
3.4 Dana Penyesuaian dan Otonomi Daerah <i>Regional Adjustment and Autonomy Fund</i>		34 750 000,00
3.5 Bantuan Keuangan dari Provinsi atau Pemerintah Daerah Lainnya <i>Financial Assistance From Provincial or Other Regional Governments</i>		-
3.6 Lainnya / Others		-
	Jumlah/Total	1 134 285 630,20

Catatan/Note : ¹ Data APBD

Sumber/Source : Survei Statistik Keuangan Daerah/Regional Financial Statistics Survey

Tabel 2.4.2 Realisasi Pendapatan Pemerintah Kabupaten Pasaman Barat Menurut Jenis Belanja (Ribu Rupiah) , 2018
Actual Revenues of Government of Pasaman Barat Regency by Kind of Expenditure(Thousand Rupiahs), 2018

Jenis Pendapatan/Kind of Revenues	2018
(1)	(2)
1. Belanja Tidak Langsung/ <i>Indirect Expenditure</i>	562 337 626,98
1.1 Belanja Pegawai / <i>Employee Expenditure</i>	464 196 249,50
1.2 Belanja Bunga / <i>Interest Expenditure</i>	-
1.3 Belanja Subsidi / <i>Subsidy Expenditure</i>	-
1.4 Belanja Hibah / <i>Grant Expenditure</i>	28 033 794,42
1.5 Belanja Bantuan Sosial / <i>Social Aid Expenditure</i>	-
1.6 Belanja Bagi Hasil Kepada Provinsi/Kabupaten/Kota / <i>Sharing Expenditure for Provinces/Regencies/Municipalities</i>	2 167 547,75
1.7 Belanja Bantuan Keuangan kepada Provinsi/Kabupaten/Kota dan Pemerintah Desa / <i>Social Aid Expenditure for Provinces/Regencies/Municipalities and Village Governments</i>	67 439 607,31
1.8 Belanja Tidak Terduga / <i>Unexpected Expenditures</i>	500 428,00
2. Belanja Langsung / <i>Direct Expenditures</i>	607 186 127,48
2.1 Belanja Pegawai / <i>Employee Expenditure</i>	23 168 648,95
2.2 Belanja Barang dan Jasa / <i>Goods and Services Expenditures</i>	256 749 186,25
3.3 Belanja Modal / <i>Capital Expenditures</i>	327 268 292,28
Jumlah/Total	1 169 523 754,46

Catatan/Note : ¹ Data APBD

Sumber/Source : Survei Statistik Keuangan Daerah/*Regional Financial Statistics Survey*

Tabel 2.5.1 Target dan Realisasi Penerimaan (SKB) PBB Menurut Kecamatan di Kabupaten Pasaman Barat, 2018
Table Target and Realization of Taxes of Land by Sub District in Pasaman Barat Regency, 2018

Kecamatan / Sub District	Target/ Target (Rp)	Realisasi/ Realization (Rp)	Tunggakan / Arrears (Rp)	Persentase/ Percentage (%)
(1)	(2)	(3)	(3)	(4)
1. Sungai Beremas	91 281 209	52 692 275	38 588 934	57,73
2. Ranah Batahan	158 247 319	46 537 302	111 710 017	29,41
3. Koto Balingka	215 090 383	127 796 482	87 293 901	59,42
4. Sungai Aua	204 807 766	77 609 520	127 198 246	37,89
5. Lembah Melintang	164 868 817	94 440 572	70 428 245	57,28
6. Gunung Tuleh	184 147 578	112 200 999	71 946 579	60,93
7. Talamau	94 194 003	45 235 117	48 958 886	48,02
8. Pasaman	736 025 145	313 562 631	422 462 514	42,60
9. Luhak Nan Duo	321 152 204	85 692 194	235 460 010	26,68
10. Sasak Rnh Pasisie	45 931 016	33 777 791	12 153 225	73,54
11. Kinali	634 348 095	319 413 169	314 934 926	50,35
Pasaman Barat	2 850 093 535	1 308 958 052	1 541 135 483	45,93

Sumber/Source : Dinas Pendapatan Daerah Kabupaten Pasaman Barat / Financial Earnings Extention Service of Pasaman Barat

BAB

CHAPTER

3

KEPENDUDUKAN DAN KETENAGAKERJAAN

POPULATION AND EMPLOYMENT

PROYEKSI PENDUDUK KAB. PASAMAN BARAT, 2018



JUMLAH PENDUDUK

435.612

JUMLAH PENDUDUK TERBANYAK
PASAMAN

78.924



RASIO JENIS KELAMIN

102

Setiap 100 orang penduduk perempuan, terdapat 102 penduduk laki-laki

JUMLAH PENDUDUK TERKECIL
SASAK RANAH PASISIE

15.147

**PENDUDUK USIA 15 TAHUN
KEATAS**

ANGKATAN KERJA

192.908

96.111

**BUKAN ANGGKATAN
KERJA**

TECHNICAL NOTES**PENJELASAN TEKNIS**

1. Sumber utama data kependudukan adalah sensus penduduk yang dilakukan setiap sepuluh tahun sekali. Sensus penduduk telah dilaksanakan sebanyak enam kali sejak Indonesia merdeka yaitu tahun 1961, 1971, 1980, 1990, 2000, dan 2010. Dalam publikasi ini data yang disajikan merupakan hasil SP2000 dan SP2010.
 2. Di dalam sensus penduduk, pencacahan dilakukan terhadap seluruh penduduk yang berdomisili di wilayah teritorial Indonesia termasuk warga negara asing kecuali anggota korps diplomatik negara sahabat beserta keluarganya.
 3. Metode pengumpulan data dalam sensus dilakukan dengan wawancara antara petugas sensus dengan responden dan juga melalui e-census. Pencatatan penduduk menggunakan konsep usual residence yaitu konsep dimana penduduk biasa bertempat tinggal.
 4. Penduduk Indonesia adalah semua orang yang berdomisili di wilayah teritorial Republik Indonesia selama 6 bulan atau lebih dan atau mereka
1. *The main source of demographic data is population census, which is conducted every ten years. Population census has been conducted six times since Indonesia's independence: 1961,1971,1990, 1990,2000 and 2012. This publication is the result of the 2000 and 2010 population census..*
 2. *The population census enumerates all residents domicile in the entire territory of republic of Indonesia including foreign citizenship except the diplomatic corps members and their families.*
 3. *The method of data collection in a population census carried out by interviews with respondents and ecensus. Enumeration of the population uses the concept of usual residence", which is the concept of places where people usually live".*
 4. *The population of Indonesia are all residents of the entire territory of republic of Indonesia who have stayed for six months or longer,*

yang berdomisili kurang dari 6 bulan tetapi bertujuan menetap.

5. Rata-rata pertumbuhan penduduk adalah angka yang menunjukkan tingkat penambahan penduduk pertahun dalam jangka waktu tertentu.
6. Kepadatan Penduduk adalah banyaknya penduduk per kilometer persegi.
7. Rumah tangga adalah seseorang atau sekelompok orang yang mendiami sebagian atau seluruh bangunan fisik/sensus, dan biasanya tinggal bersama serta pengelolaan makan dari satu dapur. Yang dimaksud makan dari satu dapur adalah jika pengurusan kebutuhan sehari-harinya dikelola bersamasama menjadi satu.
8. Rasio jenis kelamin adalah perbandingan antara banyaknya penduduk laki-laki dengan banyaknya penduduk laki-laki dengan banyaknya penduduk perempuan pada suatu daerah dan waktu tertentu. Biasanya laki-laki untuk 100 penduduk perempuan.
9. Anggota rumah tangga adalah semua orang yang biasanya bertempat tinggal di usatu rumah tangga, baik yang berada di rumah pada waktu pencacahan maupun yang sementara tidak ada.

and those who intended to stay more than six month even though their length of stay is less than six months.

5. *The average growth rate of population is the annual population growth rate over a certain period.*
6. *Population density is the number of inhabitants per square kilometer.*
7. *Household is an individual or group of people living in a physical/census building unit or part of it and usually commit on a common provision for food and other essential of living. Common provision for food means one organizing daily needs for all of household members.*
8. *Sex ratio is the ratio of males population to female population in a given area and time, usually expressed as the number of males for every 100 females.*
9. *Household member are those who usually lives in a household regardless of their location at the time of enumeration..*

10. Rata-rata anggota rumah tangga adalah angka yang menunjukkan rata-rata jumlah anggota rumah tangga per rumah tangga.
11. Sumber utama data ketenagakerjaan adalah Survei Angkatan Kerja Nasional (Sakernas). Survei ini khusus dirancang untuk mengumpulkan informasi/data ketenagakerjaan. Pada beberapa survei sebelumnya, pengumpulan data ketenagakerjaan dipadukan dalam kegiatan lainnya, seperti Survei sosial Ekonomi Nasional (Susenas), Snsus Penduduk (SP), dan Survei Penduduk Antar Sensus (SUPAS). Sakernas perama kali diselenggarakan pada tahun 1976, kemudian dilanjutkan pada tahun pada tahun 1977 dan 1978. Pada tahun 1986-1993, Sakernas diselenggarakan secara triwulan di seluruh provinsi di Indonesia baru sejak tahun 1994-2001, Sakernas dilaksanakan secara tahunan yaitu setiap bulan Agustus.
12. Pada tahun 2002-2004, disamping Sakernas Tahunan dilakukan pula Sakernas Triwulan. Pada tahun 2005-2010 pengumpulan data Sakernas dilaksanakan secara semesteran pada bulan Februari (Semester I) dan Agustus (Semester II).
10. *Average household size is the average number of household members per household..*
11. *The main source of employment data is national labor force survey (sakernas). This survey is specifically designed to collect information on labor force statistics. Previously the collection of such as national socio-economic survey (susenas), population census (SP), and inter-census population survey (SUPAS). The first sakernas was conducted 1977-1978. During 1986-1993, sakernas was conducted quarterly in all provinces in Indonesia, only since 1994 until 2001 sakernas was conducted yearly, every august of the year.*
12. *During the period 2002-2004, besides a yearly Sakernas, BPS also conducted a Quarterly Sakernas. Since 2005-2010, Sakernas has been conducted in semester period, i.e. February (Semester I) and August (Semester II).*

13. Status pekerjaan adalah kedudukan seseorang dalam unit usaha/kegiatan dalam melakukan pekerjaan.
14. Tahun 2011 Sakernas mulai dilakukan kembali secara triwulan, yaitu bulan Februari (Triwulan I), Mei (Triwulan II), Agustus (Triwulan III), dan November (Triwulan IV). Sakernas triwulan ini dimaksudkan untuk memantau indikator ketenagakerjaan secara dini di Indonesia, yang mengacu pada KILM (The Key indicators of the Labour Market) yang direkomendasikan oleh ILO (The International Labour Organization).
15. Sejak Sakernas 2001, konsep status pekerjaan dan pengangguran mengalami perluasan dan penyempurnaan. Status pekerjaan yang pada Sakernas 2000 hanya 5 kategori, mulai tahun 2001 ditambahkan kategori baru yaitu: pekerja bebas di pertanian dan pekerja bebas di nonpertanian. Selain itu, dalam rangka menyesuaikan dengan konsep ILO, konsep pengangguran terbuka diperluas yaitu disamping mencakup penduduk yang aktif mencari pekerjaan, mencakup pula kelompok penduduk yang sedang
13. *Employment status is the status of a person at his place of work or establishment where he was employed..*
14. *Year 2011 Sakernas conducted quarterly, Februari (Triwulan I), Mei (Triwulan II), Agustus (Triwulan III) and November (Triwulan IV). A quarterly sakernas is aimed to monitor the prompt indicators of Indonesian labor market which referred to the key indicators of the labor market (KILM) recommended by ILO) the international Labor organization..*
15. *Since 2001 sakernas the concept of employment status and unemployment was revised. The employment status previously covered only 5 categories., but since 2001 two new categories of casual employee both in agriculture an non- agriculture sectors have been added. In addition, to adapt the ILO concept , the concept of open unemployment covers population who were looking for work, population who were establishing a new business/firm/establishment, discouraged job seeker, and those who were not*

- mempersiapkan usaha/pekerjaan baru, dan kelompok penduduk yang tidak mungkin mendapatkan pekerjaan serta kelompok penduduk yang tidak aktif mencari pekerjaan dengan alasan sudah mempunyai pekerjaan tetapi belum mulai bekerja.
16. Penduduk usia kerja adalah penduduk yang berumur 15 tahun keatas.
17. Angkatan Kerja adalah penduduk usia kerja (15 tahun dan lebih) yang bekerja, atau punya pekerjaan namun sementara tidak bekerja dan pengangguran..
18. Bekerja adalah melakukan pekerjaan dengan maksud memperoleh pendapatan atau keuntungan dan lamanya bekerja paling sedikit 1 jam secara terus menerus dalam seminggu yang lalu (termasuk pekerja keluarga tanpa upah yang membantu dalam suatu usaha/kegiatan ekonomi).
19. Jumlah jam kerja seluruhnya adalah jumlah jam kerja yang digunakan untuk bekerja (tidak termasuk jam kerja yang digunakan untuk hal-hal di luar pekerjaan).
20. Lapangan usaha adalah bidang kegiatan dari pekerjaan/tempat bekerja di mana seseorang bekerja. Klasifikasi lapangan usaha mengikuti
- actively looking for work with the reason of already having job but not starting to work.*
16. *Working age is population aged 15 years and over .*
17. *Labor face are people aged 15 years old and over, who in the previous week are working, temporarily absent from work but having jobs, and unemployment..*
18. *The concept of working means activity intended to earn income by doing work or helping to do work at least one hour continuously during the reference week (including unpaid family worker/s for any economic activity).*
19. *Total working hours is the total hours spent by an employee to perform all jobs (excluding the time used for other which are not classified as work).*
20. *Industry is field a person's activity establishment the classification of industries follows the Indonesia standard industrial classification (KBLI) in one digit.*

- Klasifikasi Baku Lapangan Usaha Indonesia (KBLI) dalam 1 digit.
21. Pekerja tak dibayar adalah seseorang yang bekerja membantu usaha untuk memperoleh penghasilan/keuntungan yang dilakukan oleh salah seorang anggota rumah tangga atau bukan anggota rumah tangga tanpa mendapat upah/gaji.
22. Survei Upah Buruh (SUB) diselenggarakan BPS sejak tahun 1979/1980, empat kali dalam setahun (kuartalan) dengan pendekatan perusahaan (establishment approach). Dalam pelaksanaannya survei ini mengalami berbagai perubahan baik dari segi metodologi maupun cakupan. Pada mulanya sampel perusahaan relatif besar dan pertanyaan yang diajukan relatif rinci. Mulai tahun 1992 jumlah sampel dikurangi dan kuesioner disederhanakan.
23. Kemudian mulai tahun 2008, pemilihan sampel perusahaan untuk semua sektor dilakukan dengan teknik *probability proposional to size with Control Selection*.
21. *Unpaid worker is a person who intended to work without pay in an establishment run by other members of the family relative or neighbor.*
22. *BPS- statistics Indonesia has conducted the quarterly wag survey since 1979/1980 using the establishment approach. Design and coverage have changed over time in response to changing user needs. Initially, the total sample size was relatively big and items asked in the questionnaire were quite detailed, but since 1992, the sample size was reduced and the questionnaire was simplified.*
23. *Beginning in 2008 the sample selection of establishment in all sectors was based on a probability proportional to size sampling technique*

ULASAN**DESCRIPTION****3.1 Penduduk**

Penduduk Kabupaten Pasaman Barat menurut hasil Proyeksi Penduduk Tahun 2018 berjumlah sebanyak 435.612 jiwa dengan komposisi 220.325 jiwa laki-laki dan 215.287 jiwa perempuan. Dengan rasio jenis kelamin 102 jiwa laki-laki setiap 100 jiwa perempuan. Penduduk tersebut tersebar pada 11 (sebelas) kecamatan di Kabupaten Pasaman Barat.

Jika kita melihat distribusi penduduk per kecamatan, jumlah penduduk terbesar berdomisili di Kecamatan Pasaman yakni 78.924 jiwa. Diikuti oleh Kecamatan Kinali dengan jumlah penduduk 75.794 jiwa dan Kecamatan Lembah Melintang 49.750 jiwa. Sedangkan Kecamatan Sasak Ranah Pasisie dengan jumlah penduduk 15.147 jiwa merupakan kecamatan terkecil jumlah penduduknya di Kabupaten Pasaman Barat. Namun jika dibandingkan dengan luas wilayah, penduduk terpadat berada di Kecamatan Luhak Nan Duo dengan kepadatan penduduk 254 jiwa/Km². Diikuti oleh Kecamatan Lembah Melintang dengan 187 jiwa/Km².

3.1 Population

The population of West Pasaman regency according to Population Projection of the years 2018 is 435 people with consist of 220.325 male and 215.287 female. Sex Ratio is 102 male to 100 female. They spread out in 11 Sub District in West Pasaman Regency.

If we refer to population distribution by sub Sub District, the most people are lived at Pasaman Sub District with number of 78,924 people. Followed by Kinali with number of 75,794 people and next Lembah Melintang with number of 49,750 people. Otherwise, the least people in West Pasaman Regency is Sasak Ranah Pasisie Sub District with number of 15,147 people. However, if compare with area, the most dense populated area are found in Luhak Nan Duo Sub District with density of 253 people per square Km. Second is Lembah Melintang with density of 188 people per square Km.

3.2 Tenaga Kerja

Dalam konsep tenaga kerja BPS penduduk usia kerja adalah penduduk yang berusia 15 tahun ke atas, sesuai dengan ketentuan batasan penduduk usia kerja dalam Undang-undang ketenagakerjaan.

Batasan ini diberlakukan mengingat adanya pekerja anak yang mempunyai batasan umur 10 – 14 tahun, sehingga kekhawatiran mengenai pencampuran tenaga kerja dengan pekerja anak tidak perlu terjadi.

Sehingga dalam konsep yang dipakai dapat dibagi menjadi 2 bagian yaitu :

1. Penduduk berumur 15 tahun ke bawah.
2. Penduduk berumur 15 tahun ke atas.

Jadi pelaku kegiatan ekonomi di sini, dikhususkan pada penduduk berumur 15 tahun ke atas.

2.1 Angkatan Kerja (15 tahun ke atas)

2.1.1 Bekerja

2.1.2 Mencari Pekerjaan

2.2 Bukan Angkatan Kerja (15 tahun ke atas)

2.2.1 Sekolah

2.2.2 Mengurus Rumah tangga

2.2.3 Lainnya (Pensiun, Jompo, Dll)

3.2 Man Power

In labor Concept of BPS, the labor force is populations aged 15 years old and more. For many populations under age do economic activities whether they get salary or not. Such a case is usually found in informal activities.

So, the used system can be divided into 2, they are

1. *Population aged under from 15 years old.*
2. *Population aged 15 years old and over.*

So the economics activity does here focuses on population aged 15 years old and over.

2.1 Labor Force (Population aged 15 years old and over)

2.1.1 Employed

2.1.2 Unemployed

2.2 Not in Labor Force (Population aged 15 years old and over)

2.2.1 Attending school

2.2.2 Managing household

2.2.3 Etc (retired, old people and others)

Dari 289.289 jiwa penduduk berumur 15 tahun ke atas, tercatat sebanyak 192.908 jiwa sebagai Angkatan Kerja di Kabupaten Pasaman Barat. Terdiri dari bekerja sebanyak 186.402 jiwa dan mencari pekerjaan sebanyak 6.506 jiwa.

From 289,289 people of the population aged 15 years old and over, noted by 194,982 people as Labor Force at West Pasaman Regency. Meanwhile, those who have job are 186,402 people (Employed) and those who are looking for a job are 6,506 people (Unemployed).

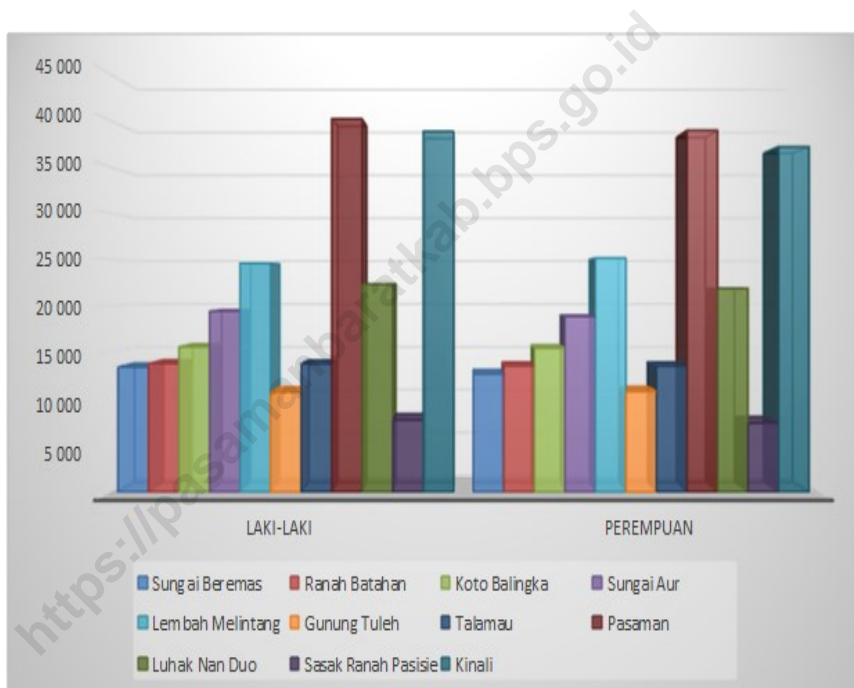
Penduduk yang bukan angkatan kerja berjumlah 96.111 jiwa, terdiri dari yang bersekolah 28.646 jiwa, mengurus rumah tangga 54.669 jiwa dan lainnya sebanyak 12.796 jiwa.

The population number of not in Labor Force are 96,111 people, consist of those who attending school age group are 28,646 people, manage household 54,669 people and the rest are 12.796 people.

Berdasarkan Lapangan Pekerjaan Utama jumlah penduduk yang bekerja di Sektor Jasa dan Pertanian (pertanian, kehutanan, perburuan dan perikanan) masih merupakan sektor paling dominan sebagai lapangan usaha penduduk Pasaman Barat pada tahun 2018. Ini terlihat dari kontribusinya dalam penyerapan tenaga kerja yang mencapai 84.352 jiwa untuk sektor jasa dan 83.182 untuk sektorpertanian.

According main industry, Services and The Agricultural (Agriculture, Forestry, Hunting and Fishery) sector is still the dominant sector of Population Industrial Classification on the years 2018. The most 84,352 people work at services sector and 83.182 people in pertanian sector..

Gambar 3 Jumlah Penduduk Menurut Jenis Kelamin di Kabupaten Pasaman Barat, 2018
Picture Number of Population by Sex in Pasaman Barat Regency, 2018



Tabel 3.1.1 Penduduk, Laju Pertumbuhan Penduduk, Distribusi Persentase Penduduk, Kepadatan Penduduk, Rasio Jenis Kelamin Penduduk Menurut Kecamatan di Kabupaten Pasaman Barat, 2010 dan 2018
Population, Population Growth Rate, Percentage Distribution of Population, Population Density, and Population Sex Ratio by Sub District in Pasaman Barat Regency, 2010 dan 2018

Kecamatan Subdistrict	Penduduk Population			Laju Pertumbuhan Penduduk per Tahun Annual Population Growth Rate (%)
	(2010) ¹	(2010) ²	(2018) ²	(2010) ² -(2018) ²
(1)	(2)	(3)	(4)	(5)
1 Sungai Beremas	22 345	22 432	26 126	16,47
2 Ranah Batahan	23 483	23 541	27 365	16,24
3 Koto Balingka	26 048	26 139	31 071	18,87
4 Sungai Aur	30 846	30 936	38 296	23,79
5 Lembah Melintang	41 924	42 022	49 750	18,39
6 Gunung Tuleh	20 315	20 365	21 563	5,88
7 Talamau	25 871	25 945	27 332	5,35
8 Pasaman	62 864	63 193	78 924	24,89
9 Luhak Nan Duo	37 409	37 557	44 244	17,80
10 Sasak Ranah Pasisie	13 233	13 282	15 147	14,04
11 Kinali	60 791	61 062	75 794	24,13
Pasaman Barat	365 129	366 474	435 612	18,87

Lanjutan Tabel / Continued Table 3.1.1

Kecamatan Subdistrict	Persentase Penduduk Percentage of Total Population		Laju Pertumbuhan Penduduk per Tahun Annual Population Growth Rate (%)
	(2010) ¹	(2018) ²	(2010) ¹ - (2018) ²
(1)	(7)	(8)	(9)
1 Sungai Beremas	6,12	6,00	16,92
2 Ranah Batahan	6,43	6,28	16,53
3 Koto Balingka	7,13	7,13	19,28
4 Sungai Aur	8,45	8,79	24,15
5 Lembah Melintang	11,48	11,42	18,67
6 Gunung Tuleh	5,56	4,95	6,14
7 Talamau	7,09	6,27	5,65
8 Pasaman	17,22	18,12	25,55
9 Luhak Nan Duo	10,25	10,16	18,27
10 Sasak Ranah Pasisie	3,62	3,48	14,46
11 Kinali	16,65	17,40	24,68
Pasaman Barat	100	100	19,30

Lanjutan Tabel / *Continued Table* 3.1.1

Kecamatan Subdistrict	Rasio Jenis Kelamin/ <i>Population Sex Ratio</i>	
	(2010) ¹	(2018) ²
(1)	(11)	(12)
1 Sungai Beremas	105	106
2 Ranah Batahan	101	102
3 Koto Balingka	100	101
4 Sungai Aur	102	103
5 Lembah Melintang	97	98
6 Gunung Tuleh	99	99
7 Talamau	101	102
8 Pasaman	103	103
9 Luhak Nan Duo	102	102
10 Sasak Ranah Pasisie	104	105
11 Kinali	104	104
Pasaman Barat	102	102

Catatan/Note : ¹ Hasil SP2010 (Mei) / *The result of the 2010 Population Census (May)*

² Hasil Proyeksi Penduduk Indonesia 2015-2045 (Pertengahan Tahun/Juni) / *The result of Indonesia Population Projection 2010-2035 (mid year/June)*

³ Rata-rata Laju Pertumbuhan Penduduk per Tahun 2000-2010 / *Annual growth rate of population 2000-2010*

Sumber/Source : BPS, Sensus Penduduk (SP) 2010 dan Proyeksi Penduduk Indonesia 2015-2045 / *BPS-Statistics Indonesia, 2010 Population Census and Indonesia Population Projection 2015-2045*

Tabel 3.1.2 Jumlah Penduduk Menurut Jenis Kelamin di Kabupaten Pasaman Barat, 2018
Table Population by sex in Pasaman Barat Regency, 2018

Kecamatan Subdistrict	Jenis Kelamin/Sex		
	Laki-laki/Male	Perempuan/Female	Jumlah/Total
(1)	(2)	(3)	(4)
1 Sungai Beremas	13 431	12 695	26 126
2 Ranah Batahan	13 803	13 562	27 365
3 Koto Balingka	15 597	15 474	31 071
4 Sungai Aur	19 429	18 867	38 296
5 Lembah Melintang	24 610	25 140	49 750
6 Gunung Tuleh	10 754	10 809	21 563
7 Talamau	13 784	13 548	27 332
8 Pasaman	40 088	38 836	78 924
9 Luhak Nan Duo	22 361	21 883	44 244
10 Sasak Ranah Pasisie	7 744	7 403	15 147
11 Kinali	38 724	37 070	75 794
Pasaman Barat	220 325	215 287	435 612

Sumber/Source : BPS, Sensus Penduduk (SP) 2010 dan Proyeksi Penduduk Indonesia 2015-2045 / BPS-Statistics Indonesia, 2010 Population Census and Indonesia Population Projection 2015-2045

Tabel 3.13 Jumlah Penduduk Menurut Kelompok Umur dan Jenis Kelamin di Kabupaten Pasaman Barat, 2018
Population by Age Group and Sex in Pasaman Barat Regency, 2018

Kelompok Umur <i>Age Group</i>	Jenis Kelamin/Sex		
	Laki-Laki/ <i>Male</i>	Perempuan/ <i>Female</i>	Jumlah/ <i>Total</i>
(1)	(2)	(3)	(4)
0-4	26 422	25 244	51 666
5-9	25 123	24 494	49 617
10-14	22 972	22 284	45 256
15-19	20 994	19 198	40 192
20-24	18 458	17 559	36 017
25-29	18 435	18 633	37 068
30-34	17 131	16 495	33 626
35-39	14 995	14 925	29 920
40-44	13 811	13 030	26 841
45-49	11 496	11 483	22 979
50-54	9 613	9 268	18 881
55-59	7 128	7 223	14 351
60-64	5 990	6 123	12 113
65+	7 757	9 328	17 085
Jumlah/ <i>Total</i>	220 325	215 287	435 612

Sumber/*Source* : BPS, Sensus Penduduk (SP) 2010 dan Proyeksi Penduduk Indonesia 2015-2045 / *BPS-Statistics Indonesia, 2010 Population Census and Indonesia Population Projection 2015-2045*

Population and Employment

Tabel 3.2.1 Penduduk Berumur 15 Tahun ke Atas Menurut Kelompok Umur dan Jenis Kegiatan Selama Seminggu yang Lalu, 2018
Population 15 Years of Age and Over by Age Group and Type of Activity During the Previous Week, 2018

Kelompok Umur <i>Age Group</i>	Angkatan Kerja / <i>Economically Active</i>				
	Bekerja <i>Working</i>	Pengangguran/ <i>Unemployment</i>			Jumlah Angkatan Kerja <i>Total of Economically</i>
		Pernah Bekerja <i>Ever Worked</i>	Tidak Pernah Bekerja <i>Never Worked</i>	Jumlah <i>Total</i>	
(1)	(2)	(3)	(4)	(5)	(6)
15-19	8 636	595	711	1 306	9.942
20-24	20 397	548	2 089	2 637	23.034
25-34	50 134	432	1 050	1 482	51.616
35-44	46 871	0	150	150	47.021
45-54	34 846	605	151	756	35.602
55-64	19 170	175	0	175	19.345
65+	6 348	0	0	0	6.348
<i>Jumlah/Total</i>	186 402	2 355	4 151	6 506	192 908

Lanjutan Tabel/Continued Table 3.2.1

Kelompok Umur <i>Age Group</i>	Persentase Bekerja Terhadap Angkatan Kerja <i>Percentage of Working to Economically Active</i>	Bukan Angkatan Kerja / <i>Not Economically Active</i>			Jumlah Bukan Angkatan Kerja <i>Total of Not Economically Active</i>
		Sekolah Attending School	Mengurus Rumah Tangga <i>Housekeeping</i>	Lainnya <i>Others</i>	
(1)	(7)	(8)	(9)	(10)	(11)
15-19	86,86	23 516	3 181	2 506	29 203
20-24	88,55	3 843	7 662	3 014	14 519
25-34	97,13	788	14 826	1 961	17 575
35-44	99,68	0	9 969	545	10 514
45-54	97,88	134	4 278	1 167	5 579
55-64	99,10	365	5 602	1 681	7 648
65+	100,00	0	9 151	1 922	11 073
<i>Jumlah/Total</i>	96,63	28 646	54 669	12 796	96 111

Lanjutan Tabel/Continued Table 3.2.1

Kelompok Umur Age Group	Jumlah Total	Persentase Angkatan Kerja Terhadap Penduduk Usia Kerja Percentage of Economically Active to Working Age Population
(1)	(12)	(13)
15-19	39 145	25,40
20-24	37 553	61,34
25-34	69 191	74,60
35-44	57 535	81,73
45-54	41 181	86,45
55-64	26 993	71,67
65+	17 421	36,44
Jumlah/Total	289 019	66,75

Sumber/Source : BPS, Survei Angkatan Kerja Nasional (Sakernas) Agustus / BPS-Statistics Indonesia, August National Labor Force Survey

Tabel 3.2.2 Jumlah Penduduk Berumur 15 Tahun Keatas Menurut Jenis Kegiatan Selama Seminggu yang Lalu dan Jenis Kelamin di Kabupaten Pasaman Barat, 2018
Population Aged 15 Years and Over by Type of Activity During The Previous Week and Sex in Pasaman Barat Regency, 2018

Kegiatan Utama <i>Main Activity</i>	Jenis Kelamin/Sex		
	Laki-laki <i>Male</i>	Perempuan <i>Female</i>	Jumlah <i>Total</i>
(1)	(2)	(3)	(4)
Angkatan Kerja/ <i>Economically Active</i>	114 774	78 134	192 908
Bekerja/ <i>Working</i>	110 756	75 646	186 402
Pengangguran Terbuka/ <i>Unemployment</i>	4 018	2 488	6 506
Bukan Angkatan Kerja / <i>Economically Inactive</i>	30 445	65 666	96 111
Sekolah/ <i>Attending School</i>	13 283	15 363	28 646
Mengurus Rumah Tangga/ <i>Housekeeping</i>	6 521	48 148	54 669
Lainnya/ <i>Others</i>	10 641	2 155	12 796
Jumlah/<i>Total</i>	145 219	143 800	289 019

Sumber/Source: BPS, Survei Angkatan Kerja Nasional (Sakernas) Agustus / BPS-Statistics Indonesia, August National Labor Force Survei

Population and Employment

Tabel 3.2.3 Penduduk Berumur 15 Tahun ke Atas Menurut Pendidikan Tertinggi yang Ditamatkan dan Jenis Kegiatan Selama Seminggu yang Lalu, 2018
Population 15 Years of Age and Over by Educational Attainment and Type of Activity During the Previous Week, 2018

Pendidikan Tertinggi yang Ditamatkan <i>Educational Attainment</i>	Angkatan Kerja / <i>Economically Active</i>				Jumlah Angkatan Kerja <i>Total of Economically</i>
	Bekerja <i>Working</i>	Pengangguran/ <i>Unemployment</i>		Jumlah <i>Total</i>	
		Pernah Bekerja <i>Ever Worked</i>	Tidak Pernah Bekerja <i>Never Worked</i>		
(1)	(2)	(3)	(4)	(5)	(6)
<=SD/MI <=Elementary School	80 183	665	363	1 028	81.211
SMP/MTs Junior High School	42 315	710	911	1 621	43.936
SMA/SMK/MA Senior High School	45 811	432	1 287	1 719	47.530
Perguruan Tinggi College	18 093	548	1 590	2 138	20.231
Jumlah/ <i>Total</i>	186 402	2 355	4 151	6 506	192 908

Lanjutan Tabel/Continued Table 3.2.3

Pendidikan Tertinggi yang Ditamatkan <i>Educational Attainment</i>	Persentase Bekerja Terhadap Angkatan Kerja <i>Percentage of Working to Economically Active</i>	Bukan Angkatan Kerja / <i>Not Economically Active</i>			Jumlah Bukan Angkatan Kerja <i>Total of Not Economically Active</i>
		Sekolah Attending School	Mengurus Rumah Tangga <i>Housekeeping</i>	Lainnya <i>Others</i>	
(1)	(7)	(8)	(9)	(10)	(11)
<=SD/MI <=Elementary School	98,73	6 004	25 694	7 289	38 987
SMP/MTs <i>Junior High School</i>	96,31	16 012	13 293	2 072	31 377
SMA/SMK/MA <i>Senior High School</i>	97,13	6 131	14 629	3 435	24 195
Perguruan Tinggi <i>College</i>	89,43	499	1 053	0	1 552
Jumlah/Total	96,63	28 646	54 669	12 796	96 111

Lanjutan Tabel/Continued Table 3.2.3

Pendidikan Tertinggi yang Ditamatkan <i>Educational Attainment</i>	Jumlah <i>Total</i>	Persentase Angkatan Kerja Terhadap Penduduk Usia Kerja <i>Percentage of Economically Active to Working Age Population</i>
(1)	(12)	(13)
<=SD/MI <=Elementary School	120 198	67,56
SMP/MTs Junior High School	75 313	58,33
SMA/SMK/MA Senior High School	71 725	66,27
Perguruan Tinggi College	21 783	92,86
Jumlah/Total	289 019	66,75

Sumber/Source : BPS, Survei Angkatan Kerja Nasional (Sakernas) Agustus / BPS-Statistics Indonesia, August National Labor Force Survey

Tabel 3.2.4 Jumlah Penduduk Berumur 15 Tahun Ke Atas yang Bekerja Selama Seminggu yang Lalu Menurut Status Pekerjaan Utama dan Lapangan Kerja Utama di Kabupaten Pasaman Barat, 2018
Population Aged 15 Years and Over Who Worked During the Previous Week by Main Employment Status and Main Industry in Pasaman Barat Regency, 2018

Status Pekerjaan Utama <i>Main Employment Status</i>	Lapangan Pekerjaan Utama/ <i>Main Industry</i>			Jumlah <i>Total</i>
	Pertanian/ <i>Agriculture</i>	Industri Pengolahan/ <i>Manufacturing Industry</i>	Jasa/ <i>Services</i>	
(1)	(2)	(3)	(4)	(5)
Berusaha sendiri/ <i>Own account worker</i>	10 558	3 599	15 958	30 115
Berusaha dibantu buruh tidak tetap/buruh tak dibayar <i>Employer assisted by temporary worker/unpaid worker</i>	18 489	873	18 240	37 602
Berusaha dibantu buruh tetap/buruh dibayar <i>Employer assisted by permanent worker/paid worker</i>	2 812	1 756	1 782	6 350
Buruh/Karyawan/Pegawai <i>Employee</i>	13 257	4 232	32 240	49 729
Pekerja bebas di pertanian <i>Casual agricultural worker</i>	22 471	0	0	22 471
Pekerja bebas di non pertanian <i>Casual non-agricultural worker</i>	0	7 403	3 292	10 695
Pekerja keluarga/tak dibayar <i>Family Worker/Unpaid Worker</i>	15 595	1 005	12 840	29 440
Jumlah/<i>Total</i>	83 182	18 868	84 352	186 402

Sumber/*Source* : BPS, Survei Angkatan Kerja Nasional (Sakernas) Agustus / *BPS-Statistics Indonesia, August National Labor Force Survey*

Tabel 3.2.5 Jumlah Penduduk Berumur 15 Tahun Ke Atas yang Bekerja Selama Seminggu yang Lalu Menurut Status Pekerjaan Utama dan Jenis Kelamin di Kabupaten Pasaman Barat, 2018
Population Aged 15 Years and Over Who Worked During the Previous Week by Main Employment Status and Sex in Pasaman Barat Regency, 2018

Status Pekerjaan Utama <i>Main Employment Status</i>	Jenis Kelamin/Sex		Jumlah <i>Total</i>
	Laki-laki/ <i>Male</i>	Perempuan/ <i>Female</i>	
(1)	(2)	(4)	(5)
Berusaha sendiri/ <i>Own account worker</i>	18 355	11 760	30 115
Berusaha dibantu buruh tidak tetap/buruh tak dibayar <i>Employer assisted by temporary worker/unpaid worker</i>	21 420	16 182	37 602
Berusaha dibantu buruh tetap/buruh dibayar <i>Employer assisted by permanent worker/paid worker</i>	6 062	288	6 350
Buruh/Karyawan/Pegawai <i>Employee</i>	30 011	19 718	49 729
Pekerja bebas di pertanian <i>Casual agricultural worker</i>	16 082	6 389	22 471
Pekerja bebas di non pertanian <i>Casual non-agricultural worker</i>	8 598	2 097	10 695
Pekerja keluarga/tak dibayar <i>Family Worker/Unpaid Worker</i>	10 228	19 212	29 440
Jumlah/Total	110 756	75 646	186 402

Sumber/Source: BPS, Survei Angkatan Kerja Nasional (Sakernas) Agustus / BPS-Statistics Indonesia, August National Labor Force Survey

Tabel 3.2.6 Jumlah Pencari Kerja Terdaftar Menurut Tingkat Pendidikan Tertinggi yang Ditamatkan dan Jenis Kelamin di Kabupaten Pasaman Barat, 2018
Number of Registered Job Applicants by Educational Attainment and Sex in Pasaman Barat Regency, 2018

Pendidikan Tertinggi yang Ditamatkan <i>Educational Attainment</i>	Jenis Kelamin/Sex		
	Laki-laki <i>Male</i>	Perempuan <i>Female</i>	Jumlah <i>Total</i>
(1)	(2)	(3)	(4)
Tidak/Belum Pernah Sekolah <i>No Schooling</i>	-	-	-
Tidak/Belum Tamat SD <i>Not Yet Completed Primary School</i>	-	-	-
Sekolah Dasar/ <i>Primary School</i>	4	4	8
Sekolah Menengah Pertama <i>Junior High School</i>	28	42	70
Sekolah Menengah Atas <i>Senior High School</i>	279	268	547
Sekolah Menengah Atas Kejuruan/ <i>Vacational Senior High School</i>	166	141	307
Diploma I/II/III/Akademi <i>Diploma I/II/III/Academy</i>	63	191	254
Universitas/University (D1 dan S1)	386	710	1 096
Universitas/University (S2)	1	0	1
<i>Jumlah/Total</i>	927	1 356	2 283

Sumber/Sources : Dinas Tenaga Kerja Kabupaten Pasaman Barat / *Manpower Services of Pasaman Barat Regency*

<https://pasamanbaratkab.bps.go.id>

BAB


CHAPTER

4

SOSIAL DAN KESEJAHTERAAN RAKYAT

SOCIAL AND WELFARE

JUMLAH SEKOLAH DI KAB. PASAMAN BARAT, 2018



PENJELASAN TEKNIS

TECHNICAL NOTES

- | | |
|--|--|
| <p>1. Tidak/belum pernah sekolah adalah mereka yang tidak pernah atau belum pernah terdaftar dan tidak pernah atau belum pernah aktif mengikuti pendidikan di suatu jenjang pendidikan formal. Termasuk juga yang tamat/belum tamat taman kanak-kanak tetapi tidak melanjutkan ke sekolah dasar.</p> | <p>1. <i>Not/ever attending school is someone who has never attended or never been registered in a formal education, such as primary, secondary and tertiary education. Those who just completed kindergarten are considered as never attended school.</i></p> |
| <p>2. Masih bersekolah adalah mereka yang terdaftar dan aktif mengikuti pendidikan formal dan pendidikan nonformal (Paket A, B, dan C), baik pendidikan dasar, menengah maupun pendidikan tinggi. Bagi mahasiswa yang sedang cuti di anggap masih bersekolah.</p> | <p>2. <i>Attending school is someone who is currently attending primary secondary or tertiary education, including package A, package B, or package C. College student who postpones his/her study is considered as attending school.</i></p> |
| <p>3. Tidak bersekolah lagi adalah mereka yang pernah terdaftar dan aktif mengikuti pendidikan disuatu jenjang pendidikan formal dan nonformal (Paket A, B, dan C), tetapi pada saat pencacahan tidak lagi terdaftar dan tidak aktif mengikuti pendidikan.</p> | <p>3. <i>Not attending school anymore is someone who had enrolled and participated in formal education in the past including package A, package B, or package C, but currently does not attend school.</i></p> |
| <p>4. Tamat sekolah adalah menyelesaikan pelajaran yang ditandai dengan lulus ujian akhir pada kelas atau tingkat terakhir suatu jenjang pendidikan di sekolah negeri maupun swasta dengan mendapatkan tanda tamat belajar / ijazah. Seseorang yang belum</p> | <p>4. <i>Completed particular level of education is someone who has completed particular level of education in private or public school and accepting graduation certificate. Someone who has never attended the highest grade but passed</i></p> |

mengikuti pelajaran pada kelas tertinggi tetapi telah mengikuti ujian akhir dan lulus dianggap tamat sekolah.

5. Dapat membaca dan menulis artinya dapat membaca dan menulis katakata/kalimat sederhana dengan suatu aksara tertentu.
 6. Jalur Pendidikan di Indonesia terdiri atas 1) pendidikan formal, 2) pendidikan non formal, dan 3) pendidikan informal yang ketiganya dapat saling melengkapi dan memperkaya (Undang-Undang No. 20 Tahun 2013 tentang Sistem Pendidikan Nasional).
 7. Jenjang Pendidikan Formal terdiri atas pendidikan dasar, pendidikan menengah, dan pendidikan tinggi. Jenis pendidikan yang diajarkan mencakup pendidikan umum, kejuruan, akademik, profesi, vokasi, keagamaan dan khusus.
 - a. Pendidikan Dasar berbentuk Sekolah Dasar (SD) dan Madrasah Ibtidaiyah (MI) atau bentuk lain yang sederajat serta Sekolah Menengah Pertama (SMP) dan Madrasah Tsanawiyah (MTs), atau bentuk lain yang sederajat.
 - b. Pendidikan Menengah berbentuk Sekolah Menengah Atas (SMA), Madrasah Aliyah (MA), Sekolah Menengah Kejuruan, dan Madrasah Aliyah Kejuruan (MAK) atau bentuk lain yang sederajat.
- the final exam is considered as completed particular level of education.*
5. *Able to read and write is the ability to read and write at least a simple sentence.*
 6. *The Education System in Indonesia consists of 1) a formal education, 2) non-formal education, and 3) informal education that all three can be complementary and enriching (law No. 20 Year 2013 about The National Education System).*
 7. *The Formal Education Level consists of primary education, secondary education, and high education. The kind of education that taught consists of general education, vocational, academic, professional, religious, and specific education.*
 - a. *The Primary Education consists of Elementary School and Islamic Elementary School or other equivalent forms and Junior High School and MTS, or other equivalent forms.*
 - b. *The Secondary Education consists of the senior high school, MA, Vocational School, and Vocational Madrasah Aliyah, or other equivalent forms.*

- c. Pendidikan Tinggi merupakan jenjang setelah pendidikan menengah yang mencakup program pendidikan diploma, sarjana, magister, spesialis, dan doctor yang diselenggarakan oleh perguruan tinggi. Perguruan tinggi dapat berbentuk akademi, politeknik, sekolah tinggi, institute, atau universitas.
8. Rumah sakit (RS) adalah tempat pemeriksaan dan perawatan kesehatan, biasanya berada di bawah pengawasan dokter/tenaga medis, termasuk rumah sakit khusus seperti rumah sakit perawatan paru-paru dan RS Jantung.
9. Rumah Sakit Bersalin adalah rumah sakit khusus untuk persalinan, dilengkapi pelayanan spesialis pemeriksaan kehamilan, persalinan rawat inap dan rawat jalan ibu dan anak yang berada di bawah pengawasan dokter spesialis kandungan..
10. Poliklinik adalah sarana kesehatan yang dipakai untuk pelayanan berobat jalan, biasanya berada dibawah pengawasan dokter/tenaga medis.
11. Puskesmas (Pusat Kesehatan Masyarakat) adalah unit pelaksana teknis dinas kesehatan kabupaten/kota yang mempunyai fungsi utama sebagai penyelenggara pelayanan kesehatan tingkat pertama. Wilayah kerja puskesmas maksimal adalah satu
- a. *The High Education consists of the education level after the secondary education that consists of diplomas, bachelor, master, specialist, and doctoral degrees that are held by college. The colleges can be academy, polytechnic, high school, institute, or university.*
8. *Hospital is a place for health check, usually controlled/supervised by doctors/medical personnel. Including in this category are special hospitals such lung hospital and coronary hospital.*
9. *Maternity Hospital is a specialized hospital for childbirth, has specialist inspection service to pregnancy, childbirth, hospitalization and outpatient for mothers and children that is under the supervision of an obstetrician.*
10. *Polyclinic is a health facility in which to get outpatient services, usually under the control of doctor / medical personnel.*
11. *Public Health Center is technical implementation unit of regency health department that have the primary function as a first-level health care providers. The working area standard of public health center is one district and to reach*

Kecamatan dan untuk dapat menjangkau wilayah kerjanya, puskesmas mempunyai jaringan pelayanan yang meliputi unit Puskesmas Pembantu (Pustu), unit Puskesmas Keliling (Puskel), dan unit bidan desa/komunitas (Peraturan Menteri Kesehatan RI No. 75 Tahun 2014 Tentang Pusat Kesehatan Masyarakat).

12. Apotek adalah suatu tempat tertentu yang digunakan untuk melakukan kefarmasian, dan penyaluran/penjualan obat atau bahan farmasi dan perbekalan kesehatan lainnya kepada masyarakat yang dikelola oleh tenaga apoteker (Peraturan Menteri Kesehatan RI No.1332 Tahun 2002 Tentang Perubahan Atas Peraturan Menteri Kesehatan RI No. 922/MENKES/PER/x/1993 Tentang Ketentuan dan Tata Cara Pemberian Izin Apotek).
13. Imunisasi adalah memasukkan kuman atau racun penyakit tertentu yang sudah dilemahkan (vaksin) ke dalam tubuh dengan cara disuntik atau diminum (diteteskan dalam mulut) dengan maksud agar terjadi kekebalan tubuh terhadap penyakit tersebut.
14. BCG (Bacillus Calmette Guerin) merupakan vaksinasi untuk mencegah penyakit TBC, diberikan pada bayi baru lahir atau anak, dengan suntikan pada kilit pangkal lengan atas

Their working areas, public health centers have a service network covering subsidiary of public health center, mobile public health center units, and midwife units (Regulation of the Minister of Health of Indonesia Number 75 Year 2014 about Public Health Center).

12. *Pharmacy is specific place that is used for pharmaceutical jobs, distribution/sale of drugs/pharmaceuticals and other medical supplies to people that are administered by trained pharmacist (regulation of the minister of health of Indonesia Number 1332 Year 2002 about the changes of Regulation of health of Indonesia number 922/MENKES/PER/x/1993 about Provision and Procedures for Administration of Licensed Pharmacies).*
13. *Immunization is putting enervated microbe of a certain disease into human body by injection or drinking (dropping into mouth) to make the body immune to that disease*
14. *BCG (Bacillus Calmette Guerin) is vaccine to prevent TBC disease, given to newborns or children, by injection at the base of the skin of the upper arm.*

15. DPT (Difteri, Pertusis, Tetanus) merupakan vaksin untuk mencegah penyakit Difteri, Pertusis, dan Tetanus yang diberikan pada bayi berumur 3 bulan ke atas, dengan suntikan pada paha, di ulang 1 bulan dan 2 bulan kemudian, sehingga suntikan imunisasi DPT lengkap . Di Sumatera Barat berjumlah 3 kali (kadang-kadang selang waktu antar suntikan bisa lebih dari 1 Bulan).
16. Bencana alam adalah peristiwa atau serangkaian peristiwa yang mengancam dan mengganggu kehidupan/ penghidupan masyarakat yang disebabkan oleh factor alam antara lain berupa gempa bumi, tsunami, gunung meletus, banjir, kekeringan, angin topan, dan tanah longsor sehingga mengakibatkan kerugian materi maupun non materi.
17. Untuk mengukur kemiskinan, BPS menggunakan konsep kemampuan memenuhi kebutuhan dasar (*basic needs approach*). Dengan pendekatan ini, kemiskinan dipandang sebagai ketidakmampuan dari sisi ekonomi untuk memenuhi kebutuhan dasar makanan dan bukan makanan yang di ukur dari sisi pengeluaran. Metode yang digunakan adalah menghitung Garis Kemiskinan (GK), yang terdiri dari dua komponen yaitu Garis Kemiskinan Makanan (GKM) dan Garis
15. *DPT (Diphtheria, Pertusis, Tetanus) is vaccine to prevent the diphtheria, pertussis, and tetanus disease, given to infants aged 3 months and above, with a shot in the thigh, repeated one month and two months later, so that the complete DPT immunization shot at toddler totaling 3 times (sometimes the time interval between injections can be more than 1 month).*
16. *Natural Disaster is an event or series of events that threaten and disrupt the lives and livelihoods caused by natural factors such as : earthquake, tsunami, volcanic eruption, flood, flash food, drought, typhoon/cyclone, and landslide so it can lead to result in loss of material an non material.*
17. *To measures poverty, BPS-Statisticz Indonesia has used the concept of basic needs approach. Therefore, poverty is viewed as economic in ability to fulfill food and non food basic needs which are measured by consumption/expenditure. The method used is calculating poverty line, which consists of two components that are Food Poverty Line (FPL) and Non Food Poverty Line (NFPL). The poverty line was calculated separately for urban and rural areas.*

Kemiskinan Non Makanan (GKNM). Penghitungan Garis Kemiskinan dilakukan secara terpisah untuk daerah perkotaan dan perdesaan.

18. Penduduk miskin adalah penduduk yang memiliki rata-rat pengeluaran per kapita per bulan di bawah Garis Kemiskinan..

19. Garis Kemiskinan Makanan (GKM) merupakan nilai nilai pengeluaran kebutuhan minimum makanan yang disetarakan dengan 2.100 kkalori per kapita per hari. Garis kemiskinan Non Makanan (GKNM) adalah kebutuhan minimum untuk perumahan, sandang, pendidikan, kesehatan, dan kebutuhan dasar lainnya.

18. *A person whose expenditure per capita per month is below the poverty line is considered to be poor.*

19. *The Food Poverty Line refers to the daily minimum requirement of 2,100 kcal per capita per day. The Non-Food Poverty Line refers to the minimum requirement for household necessities for clothing, education, health, and other basic individual needs.*

ULASAN

DESCRIPTION

Pendidikan

Education

Dalam rangka mencerdaskan kehidupan bangsa, salah satu cara yang ditempuh pemerintah adalah mengupayakan pembangunan di bidang pendidikan. Kemajuan suatu bangsa dapat dilihat dari pembangunan pendidikan untuk mencerdaskan bangsa tersebut. Tabel 4.1.1—4.1.8 menyajikan data tentang banyaknya sekolah, guru dan murid, menurut tingkat pendidikan per kecamatan yang dikelola oleh pemerintah dan swasta di bawah naungan Dinas Pendidikan dan Kementrian Agama.

In order to make this country progressive, the government does an effort to develop education sector. The educational development can be an indication of the country progress. Table 4.1.1–4.1.18 present data of the numbers of school, classrooms, teachers and students according to education level per Sub District that is managed by the government and private under control of Education Extention Service and Religion Ministry.

Pada tabel 4.1.1 dapat dilihat banyaknya TK ada 245 buah. Yang terdiri dari 4 buah TK negeri dan 241 TK Swasta. Sedangkan pada tabel 4.1.2 jumlah Raudhatul Athfal (RA) di bawah Kementrian Agama Menurut Kecamatan di Kabupaten Pasaman Barat tahun 2018 sebanyak 43 buah.

Table 4.1.1 describe a numbers of 245 kindergartens. Those kindergartens consist of 4 public kindergartens and 241 private kindergartens. Table 4.1.2 The numbers of Raudhatul Athfal (RA) Under The Ministry Of Religius Affairs by Subdistrict in Pasaman Barat Regency is 43 in 2018.

Pada tabel 4.1.3 dan 4.1.4 dapat dilihat banyaknya SD 268 buah, dengan guru 2.979 orang dan murid 54.628 orang. Rasio antara murid dan guru sebesar 18.

Table 4.1.3 and 4.1.4 describe a numbers of 268 elementary school with 2,979 teachers and 54,628 students. The ratio between student and teacher in elementary school is 18 students to 1 teacher.

Sedangkan Madrasah Ibtidaiyah ada 10 buah terdiri dari 2 MIN dan 8 MIS dengan guru 174 dan murid 2.759. dengan Rasio antara murid dan guru di Madrasah Ibtidaiyah sebesar 16.

Pada tabel 4.1.5 dan 4.1.6 menyajikan SMP yang dikelola oleh Dinas Pendidikan dan Kementrian Agama. Untuk yang dikelola oleh Dinas Pendidikan, SMP terdiri dari 65 sekolah dengan 1.251 guru dan murid sebanyak 14.997 orang dengan rasio murid terhadap guru sebesar 12. Sedangkan yang dibawah Kementrian Agama, yaitu Madrasah Tsanawiah, terdiri dari madrasah negeri ada 7 buah dan madrasah swasta ada 51 buah. Dengan jumlah guru 1.024 orang dan murid 6.964 orang. Perbandingan antara murid terhadap guru untuk seluruh madrasah Tsanawiah adalah 1 orang guru mengawasi 7 orang murid.

Pada tabel 4.1.7 & 4.1.8 dapat dilihat banyaknya SMA negeri ada 12 buah dan swasta ada 11 buah dengan guru 644 orang dan murid 8.781 orang. Sedangkan Madrasah Aliyah ada sebanyak 30 buah dengan jumlah murid 3.914 dan guru 547 orang.

yah (a kind of religious school which is the same level with elementary school). There are 2 government Madrasah Ibtidaiyah and 8 private Madrasah Ibtidaiyah with 174 teachers and 2,759 students, the ratio between student and teacher in religion school (Madrasah Ibtidaiyah) is 16 students to 1 teacher.

Table 4.1.5 & 4.1.6 present data of 65 general secondary schools that all state schools with the numbers of 1,251 teachers and 14,997 students. The ratio between teachers and students is 1 teacher to 12 students. Otherwise, there are 7 state Madrasah Tsanawiyah (a kind of religion school which is the same level with secondary school) and 51 private Madrasah Tsanawiyah that is under management of Religion Ministry with 1,024 teachers and 6,964 students. The ratio between teachers and students is 1 teacher to 7 students.

On table 4.1.7 & 4.1.8 can be seen the amounts of state high schools is 12 and 11 private high schools with 644 teachers and 8,871 students. Otherwise, there are 30 Islamic senior high schools, which consist of 547 teachers and 3,914 students.

Otherwise there are 10 Madrasah Ibtidai-

Kesehatan dan Keluarga Berencana

Health and Birth Control.

Dalam Pembangunan dibidang kesehatan, pemerintah telah menyediakan sarana kesehatan untuk meningkatkan kesehatan masyarakat Kabupaten Pasaman Barat. Rumah Sakit Umum (RSU) terdapat 3 buah, Puskesmas ada 20 buah dan Polindes ada 149 buah tersebar di 11 kecamatan (tabel 4.2.1).

Development in health sector, the government has provided health facilities to improve and keep good health for Pasaman Barat community. Those facilities are 3 general hospitals, 20 societies health center (Puskesmas) and 149 village maternity (polindes). They spread out in 11 sub Sub Districts (table 4.2.1).

Menurut pantauan Dinas Pengendalian Penduduk dan Keluarga Berencana pada tahun 2017 di Kabupaten Pasaman Barat terdapat Pasangan Usia Subur (PUS) sebanyak 64.741 pasangan, meningkat pada tahun 2018 menjadi 68.032 pasangan. Dari PUS yang ada, sebanyak 42.598 atau 62.6% merupakan akseptor aktif KB, dimana alat kontrasepsi yang banyak dipakai adalah suntik, yaitu 19.640 dan yang terendah adalah dengan metode operasi (MOP) yaitu hanya 275 peserta.

According to Regional Office of Population Control and Family Planning Services of Pasaman Barat observation in 2017, the number of fertile couple is 64,741 couples and in the years 2018 increase be 68,032 fertile couple. The number of birth control active participants is 42,598 or 62.6% percent on the fertile couples. Meanwhile, the most active participants are using injecting 19,640 active participants and the fewest is with surgical operations (MOP) 275 active participants.

Keagamaan

Religion

Sebagai sarana dalam menjalankan ibadah bagi umatnya di Kabupaten Pasaman Barat terdapat 482 mesjid, dan 609 mushola, yang tersebar di 11 kecamatan.

There are 482 mosques, and 609 private mosques (Mushalla) as facilities for moslem to worship Allah SWT. They spread out in 11 Sub Districts

Berdasarkan data yang diperoleh dari Kantor Kementerian Agama Kabupaten Pasaman Barat, terdapat 2 gereja di Kabupaten Pasaman Barat yang keduanya terletak di Kecamatan Luhak Nan Duo dan Kinali.

According to obtained data from Ministry of Religius Office of Pasaman Barat. Pasaman Barat have 2 church both of them located at Luhak Nan Duo and Kinali

Umat Islam yang menunaikan ibadah haji pada tahun 2018 adalah sebanyak 283 orang jemaah, yang terdiri dari 121 laki-laki dan 162 perempuan. Dimana yang terbanyak adalah dari Kecamatan Pasaman, yaitu sebanyak 88 orang jemaah.

The number of pilgrim in 2018 is 283 people consist of 121 male and 162 female. Most of them coming from Kin-Pasaman Subdistrict that is 88 pilgrims.

Banyaknya hewan kurban yang disembelih tahun 2018 tercatat sebanyak 1.594 ekor yang berasal dari peserta sebanyak 9.678 orang dengan jumlah penerima sebanyak 135.526 orang. Sedangkan zakat yang dikeluarkan oleh masyarakat dalam bentuk uang sebesar 4.318.741.600 rupiah.

The number of cattle slaughtered in 2018 noted by 1,594 tail coming from 9,678 sacrificers and 135,526 receivers. Otherwise amount of religious obligatory which was payed by moslem society are 4,318,741,600 rupiah.

Peradilan

Justice

Banyaknya perkara yang diterima Pengadilan Negeri Kabupaten Pasaman Barat mengalami peningkatan dari Tahun sebelumnya. Tahun 2018 jumlah perkara yang masuk adalah sekitar 6.622 perkara.

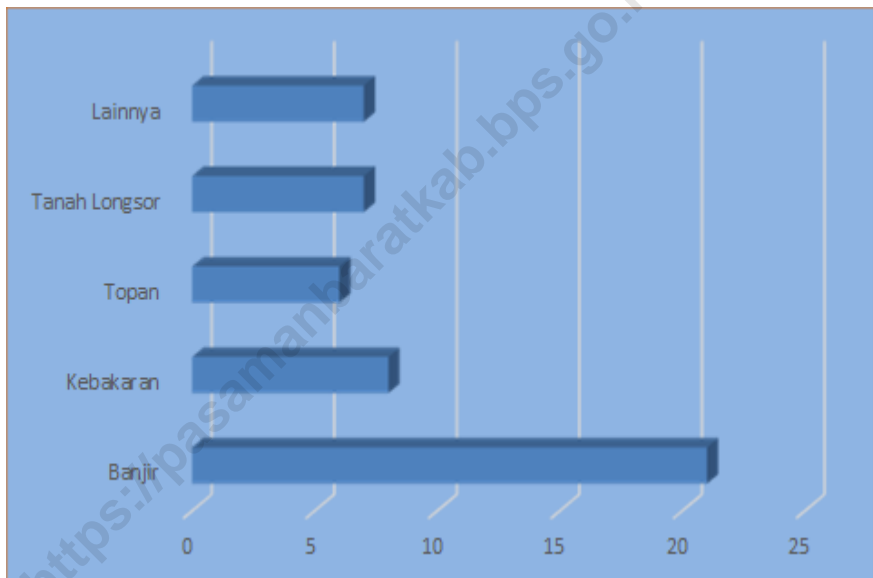
The number of cases received by the Public Court in Pasaman Barat Regency increased compared to those of previous year. In 2018, the number of cases reached 6,622 cases

Bencana Alam**Disaster**

Secara umum wilayah Pasaman Barat pada tahun 2018 terdapat 49 titik daerah rawan bencana seperti: banjir, kebakaran, topan, tanah longsor dan lainnya yang tersebar di 11 kecamatan. Seperti yang tersaji pada Tabel 4.4.8 bencana yang sering di alami adalah banjir sebanyak 21 kali selama tahun 2018.

In general, Pasaman Barat Regency in 2018 were 49 point disaster-prone areas such as; floods, fire, hurricane, land slide and others that spread across the 11 subdistrict. As presented in table 4.4.8 disasters mostly experienced were flood as much as 21 times during 2018.

Gambar 4 Banyaknya Bencana Alam Menurut Jenis Kejadian di Kabupaten Pasaman Barat ,2018
Picture Banyaknya Bencana Alam Menurut Jenis Kejadian di Kabupaten Pasaman Barat ,2018
Number of Natural Disasters by Incident in Pasaman Barat Regency, 2018



Tabel 4.1.1 Jumlah Sekolah Taman Kanak-Kanak (TK) di Bawah Kementerian Pendidikan dan Kebudayaan Menurut Kecamatan di Kabupaten Pasaman Barat, 2018
Number of School in Kindergarten Under The Ministry Of Education and Culture by Subdistrict in Pasaman Barat Regency, 2018

Kecamatan Subdistrict	Sekolah/Schools		
	Negeri/Public	Swasta/Private	Jumlah/Total
(1)	(2)	(3)	(4)
1. Sungai Beremas	-	16	16
2. Ranah Batahan	-	18	18
3. Koto Balingka	-	30	30
4. Sungai Aua	-	23	23
5. Lembah Melintang	1	21	22
6. Gunung Tuleh	-	25	25
7. Talamau	1	13	14
8. Pasaman	1	35	36
9. Luhak Nan Duo	0	29	29
10. Sasak Rnh Pasisie	0	13	13
11. Kinali	1	18	19
Pasaman Barat	4	241	245

Sumber / Source : Kementerian Pendidikan dan Kebudayaan, Data Semester Ganjil / Ministry of Education and Culture, Odd Semester Data

Tabel 4.1.2 Jumlah Sekolah Raudhatul Athfal (RA) di Bawah Kementerian Agama Menurut Kecamatan di Kabupaten Pasaman Barat, 2018

Number of School in Raudhatul Athfal (RA) Under The Ministry Of Religius Affairs by Subdistrict in Pasaman Barat Regency, 2018

Kecamatan Subdistrict	Sekolah/Schools		
	Negeri/Public	Swasta/Private	Jumlah/Total
(1)	(2)	(3)	(4)
1. Sungai Beremas	-	1	1
2. Ranah Batahan	-	5	5
3. Koto Balingka	-	1	1
4. Sungai Aua	-	-	0
5. Lembah Melintang	-	2	2
6. Gunung Tuleh	-	3	3
7. Talamau	-	7	7
8. Pasaman	-	7	7
9. Luhak Nan Duo	-	7	7
10. Sasak Rnh Pasisie	-	-	0
11. Kinali	-	10	10
Pasaman Barat	-	43	43

Sumber / Source : Kementerian Pendidikan dan Kebudayaan, Data Semester Ganjil / Ministry of Education and Culture, Odd Semester Data

Tabel 4.1.3 Jumlah Sekolah, Guru dan Murid Sekolah Dasar (SD) di Bawah Kementerian Pendidikan dan Kebudayaan Menurut Kecamatan di Kabupaten Pasaman Barat, 2018
Number of Schools, Teachers, and Pupils in Primary School Under The Ministry Of Education and Culture by Subdistrict in Pasaman Barat Regency, 2018

Kecamatan Subdistrict	Sekolah/Schools		
	Negeri/Public	Swasta/Private	Jumlah/Total
(1)	(2)	(3)	(4)
1. Sungai Beremas	11	1	12
2. Ranah Batahan	22	-	22
3. Koto Balingka	19	1	20
4. Sungai Aua	19	2	21
5. Lembah Melintang	25	2	27
6. Gunung Tuleh	22	-	22
7. Talamau	26	-	26
8. Pasaman	34	3	37
9. Luhak Nan Duo	23	4	27
10. Sasak Rnh Pasisie	10	0	10
11. Kinali	41	3	44
Pasaman Barat	252	16	268

Lanjutan Tabel/Continued Table 4.1.3

Kecamatan Subdistrict	Guru/Teachers		
	Negeri/Public	Swasta/Private	Jumlah/Total
(1)	(5)	(6)	(7)
1. Sungai Beremas	135	18	153
2. Ranah Batahan	230	-	230
3. Koto Balingka	233	17	250
4. Sungai Aua	230	38	268
5. Lembah Melintang	325	16	341
6. Gunung Tuleh	209	-	209
7. Talamau	222	-	222
8. Pasaman	459	46	505
9. Luhak Nan Duo	236	65	301
10. Sasak Rnh Pasisie	81	-	81
11. Kinali	400	19	419
Pasaman Barat	2.760	219	2.979

Lanjutan Tabel/*Continued Table* 4.1.3

Kecamatan <i>Subdistrict</i>	Murid/ <i>Students</i>		
	Negeri/ <i>Public</i>	Swasta/ <i>Private</i>	Jumlah/ <i>Total</i>
(1)	(8)	(9)	(10)
1. Sungai Beremas	2 940	416	3 356
2. Ranah Batahan	3 608	-	3 608
3. Koto Balingka	4 081	305	4 386
4. Sungai Aua	4 026	805	4 831
5. Lembah Melintang	5 643	224	5 867
6. Gunung Tuleh	3 032	-	3 032
7. Talamau	3 307	-	3 307
8. Pasaman	9 010	1 048	10 058
9. Luhak Nan Duo	4 580	998	5 578
10. Sasak Rnh Pasisie	1 797	-	1 797
11. Kinali	8 387	421	8 808
Pasaman Barat	50 411	4 217	54 628

Sumber / *Source* : Kementerian Pendidikan dan Kebudayaan, Data Semester Ganjil / *Ministry of Education and Culture, Odd Semester Data*

Tabel 4.1.4 Jumlah Sekolah, Guru dan Murid Madrasah Ibtidaiyah (MI) di Bawah Kementerian Agama Menurut Kecamatan di Kabupaten Pasaman Barat, 2018

Number of Schools, Teachers, and Pupils in Madrasah Ibtidaiyah (MI) Under The Ministry Of Religious Affairs by Subdistrict in Pasaman Barat Regency, 2018

Kecamatan Subdistrict	Sekolah/Schools		
	Negeri/Public	Swasta/Private	Jumlah/Total
(1)	(2)	(3)	(4)
1. Sungai Beremas	1	-	1
2. Ranah Batahan	-	-	0
3. Koto Balingka	-	-	0
4. Sungai Aua	-	-	0
5. Lembah Melintang	-	3	3
6. Gunung Tuleh	-	2	2
7. Talamau	-	2	2
8. Pasaman	-	1	1
9. Luhak Nan Duo	-	-	0
10. Sasak Rnh Pasisie	-	-	0
11. Kinali	1	-	1
Pasaman Barat	2	8	10

Lanjutan Tabel/*Continued Table* 4.1.4

Kecamatan <i>Subdistrict</i>	Guru/ <i>Teachers</i>		
	Laki-Laki/ <i>Male</i>	Perempuan/ <i>Female</i>	Jumlah/ <i>Total</i>
(1)	(5)	(6)	(7)
1. Sungai Beremas	7	30	37
2. Ranah Batahan	-	-	0
3. Koto Balingka	-	-	0
4. Sungai Aua	-	-	0
5. Lembah Melintang	10	57	67
6. Gunung Tuleh	3	13	16
7. Talamau	5	19	24
8. Pasaman	2	7	9
9. Luhak Nan Duo	-	-	0
10. Sasak Rnh Pasisie	-	-	0
11. Kinali	3	18	21
Pasaman Barat	30	144	174

Lanjutan Tabel/Continued Table 4.1.4

Kecamatan Subdistrict	Murid/Students		
	Laki-Laki/Male	Perempuan/Female	Jumlah/Total
(1)	(8)	(9)	(10)
1. Sungai Beremas	367	277	644
2. Ranah Batahan	-	-	0
3. Koto Balingka	-	-	0
4. Sungai Aua	-	-	0
5. Lembah Melintang	657	651	1 308
6. Gunung Tuleh	65	23	88
7. Talamau	166	143	309
8. Pasaman	29	31	60
9. Luhak Nan Duo	-	-	0
10. Sasak Rnh Pasisie	-	-	0
11. Kinali	182	168	350
Pasaman Barat	1 466	1 293	2 759

Sumber / Source : Kementerian Agama Kabupaten Pasaman Barat / Ministry of Religious Affairs of Pasaman Barat Regency

Tabel 4.1.5 Jumlah Sekolah, Guru dan Murid Sekolah Menengah Pertama (SMP) di Bawah Kementerian Pendidikan dan Kebudayaan Menurut Kecamatan di Kabupaten Pasaman Barat, 2018

Number of Schools, Teachers, and Pupils in Junior High School Under The Ministry Of Education and Culture by Subdistrict in Pasaman Barat Regency, 2018

Kecamatan Subdistrict	Sekolah/Schools		
	Negeri/Public	Swasta/Private	Jumlah/Total
(1)	(2)	(3)	(4)
1. Sungai Beremas	5	1	6
2. Ranah Batahan	3	0	3
3. Koto Balingka	6	0	6
4. Sungai Aua	5	2	7
5. Lembah Melintang	6	1	7
6. Gunung Tuleh	5	1	6
7. Talamau	4	0	4
8. Pasaman	6	4	10
9. Luhak Nan Duo	3	1	4
10. Sasak Rnh Pasisie	2	0	2
11. Kinali	7	3	10
Pasaman Barat	52	13	65

Lanjutan Tabel/Continued Table 4.1.5

Kecamatan Subdistrict	Guru/Teachers		
	Negeri/Public	Swasta/Private	Jumlah/Total
(1)	(5)	(6)	(7)
1. Sungai Beremas	79	8	87
2. Ranah Batahan	58	-	58
3. Koto Balingka	80	-	80
4. Sungai Aua	92	16	108
5. Lembah Melintang	120	9	129
6. Gunung Tuleh	85	10	95
7. Talamau	75	-	75
8. Pasaman	203	34	237
9. Luhak Nan Duo	117	13	130
10. Sasak Rnh Pasisie	60	-	60
11. Kinali	166	26	192
Pasaman Barat	1.135	116	1.251

Lanjutan Tabel/Continued Table 4.1.5

Kecamatan Subdistrict	Murid/Students		
	Negeri/Public	Swasta/Private	Jumlah/Total
(1)	(8)	(9)	(10)
1. Sungai Beremas	1 046	73	1 119
2. Ranah Batahan	657	-	657
3. Koto Balingka	775	-	775
4. Sungai Aua	1 012	205	1 217
5. Lembah Melintang	1 807	93	1 900
6. Gunung Tuleh	751	60	811
7. Talamau	881	-	881
8. Pasaman	2 451	390	2 841
9. Luhak Nan Duo	1 571	285	1 856
10. Sasak Rnh Pasisie	481	-	481
11. Kinali	2 186	273	2 459
Pasaman Barat	13 618	1 379	14 997

Sumber / Source : Kementerian Pendidikan dan Kebudayaan, Data Semester Ganjil / Ministry of Education and Culture, Odd Semester Data

Tabel 4.1.6 Jumlah Sekolah, Guru dan Murid Madrasah Tsanawiyah (MTs) di Bawah Kementerian Agama Menurut Kecamatan di Kabupaten Pasaman Barat, 2018

Number of Schools, Teachers, and Pupils in Madrasah Tsanawiyah (MTs) Under The Ministry Of Religious Affairs by Subdistrict in Pasaman Barat Regency, 2018

Kecamatan Subdistrict	Sekolah/Schools		
	Negeri/Public	Swasta/Private	Jumlah/Total
(1)	(2)	(3)	(4)
1. Sungai Beremas	1	1	2
2. Ranah Batahan	-	8	8
3. Koto Balingka	1	8	9
4. Sungai Aua	1	3	4
5. Lembah Melintang	1	6	7
6. Gunung Tuleh	1	5	6
7. Talamau	-	5	5
8. Pasaman	1	6	7
9. Luhak Nan Duo	-	5	5
10. Sasak Rnh Pasisie	-	2	2
11. Kinali	1	2	3
Pasaman Barat	7	51	58

Lanjutan Tabel/*Continued Table* 4.1.6

Kecamatan <i>Subdistrict</i>	Guru/ <i>Teachers</i>		
	Laki-Laki/ <i>Male</i>	Perempuan/ <i>Female</i>	Jumlah/ <i>Total</i>
(1)	(5)	(6)	(7)
1. Sungai Beremas	8	24	32
2. Ranah Batahan	59	89	148
3. Koto Balingka	41	93	134
4. Sungai Aua	22	46	68
5. Lembah Melintang	34	98	132
6. Gunung Tuleh	32	51	83
7. Talamau	28	60	88
8. Pasaman	49	100	149
9. Luhak Nan Duo	31	36	67
10. Sasak Rnh Pasisie	14	20	34
11. Kinali	27	62	89
Pasaman Barat	345	679	1.024

Lanjutan Tabel/Continued Table 4.1.6

Kecamatan Subdistrict	Murid/Students		
	Laki-Laki/Male	Perempuan/Female	Jumlah/Total
(1)	(8)	(9)	(10)
1. Sungai Beremas	201	288	489
2. Ranah Batahan	717	782	1 499
3. Koto Balingka	359	333	692
4. Sungai Aua	114	92	206
5. Lembah Melintang	405	369	774
6. Gunung Tuleh	371	323	694
7. Talamau	407	400	807
8. Pasaman	368	289	657
9. Luhak Nan Duo	266	163	429
10. Sasak Rnh Pasisie	119	86	205
11. Kinali	269	243	512
Pasaman Barat	3 596	3 368	6 964

Sumber / Source : Kementerian Agama Kabupaten Pasaman Barat / Ministry of Religious Affairs of Pasaman Barat Regency

Tabel 4.1.7 Jumlah Sekolah, Guru dan Murid Sekolah Menengah Atas (SMA) di Bawah Kementerian Pendidikan dan Kebudayaan Menurut Kecamatan di Kabupaten Pasaman Barat, 2018
Number of Schools, Teachers, and Pupils in Senior High School Under The Ministry Of Education and Culture by Subdistrict in Pasaman Barat Regency, 2018

Kecamatan Subdistrict	Sekolah/Schools		
	Negeri/Public	Swasta/Private	Jumlah/Total
(1)	(2)	(3)	(4)
1. Sungai Beremas	1	1	2
2. Ranah Batahan	1	-	1
3. Koto Balingka	1	1	2
4. Sungai Aua	1	0	1
5. Lembah Melintang	1	1	2
6. Gunung Tuleh	1	-	1
7. Talamau	1	-	1
8. Pasaman	2	4	6
9. Luhak Nan Duo	1	2	3
10. Sasak Rnh Pasisie	-	1	1
11. Kinali	2	1	3
Pasaman Barat	12	11	23

Lanjutan Tabel/Continued Table 4.1.7

Kecamatan Subdistrict	Guru/Teachers		
	Negeri/Public	Swasta/Private	Jumlah/Total
(1)	(5)	(6)	(7)
1. Sungai Beremas	31	8	39
2. Ranah Batahan	34	-	34
3. Koto Balingka	38	9	47
4. Sungai Aua	33	-	33
5. Lembah Melintang	58	10	68
6. Gunung Tuleh	42	-	42
7. Talamau	40	-	40
8. Pasaman	124	53	177
9. Luhak Nan Duo	54	16	70
10. Sasak Rnh Pasisie	-	8	8
11. Kinali	78	8	86
Pasaman Barat	532	112	644

Lanjutan Tabel/Continued Table 4.1.7

Kecamatan Subdistrict	Murid/Students		
	Negeri/Public	Swasta/Private	Jumlah/Total
(1)	(8)	(9)	(10)
1. Sungai Beremas	284	69	353
2. Ranah Batahan	711	-	711
3. Koto Balingka	535	47	582
4. Sungai Aua	507	-	507
5. Lembah Melintang	1 013	103	1 116
6. Gunung Tuleh	542	-	542
7. Talamau	476	-	476
8. Pasaman	1 544	683	2 227
9. Luhak Nan Duo	830	90	920
10. Sasak Rnh Pasisie	-	88	88
11. Kinali	1 173	86	1 259
Pasaman Barat	7 615	1 166	8 781

Sumber / Source : Kementerian Pendidikan dan Kebudayaan, Data Semester Ganjil / Ministry of Education and Culture, Odd Semester Data

Tabel 4.1.8 Jumlah Sekolah, Guru dan Murid Sekolah Menengah Kejurusan (SMK) di Bawah Kementerian Pendidikan dan Kebudayaan Menurut Kecamatan di Kabupaten Pasaman Barat, 2018
Number of Schools, Teachers, and Pupils in Vocational High School Under The Ministry Of Education and Culture by Subdistrict in Pasaman Barat Regency, 2018

Kecamatan Subdistrict	Sekolah/Schools		
	Negeri/Public	Swasta/Private	Jumlah/Total
(1)	(2)	(3)	(4)
1. Sungai Beremas	-	-	0
2. Ranah Batahan	1	1	2
3. Koto Balingka	1	1	2
4. Sungai Aua	1	1	2
5. Lembah Melintang	1	1	2
6. Gunung Tuleh	1	1	2
7. Talamau	1	-	1
8. Pasaman	1	2	3
9. Luhak Nan Duo	-	1	1
10. Sasak Rnh Pasisie	1	1	2
11. Kinali	1	-	1
Pasaman Barat	9	9	18

Lanjutan Tabel/Continued Table 4.1.8

Kecamatan Subdistrict	Guru/Teachers		
	Negeri/Public	Swasta/Private	Jumlah/Total
(1)	(5)	(6)	(7)
1. Sungai Beremas	-	-	0
2. Ranah Batahan	24	7	31
3. Koto Balingka	12	13	25
4. Sungai Aua	19	6	25
5. Lembah Melintang	70	18	88
6. Gunung Tuleh	29	3	32
7. Talamau	54	-	54
8. Pasaman	32	35	67
9. Luhak Nan Duo	-	34	34
10. Sasak Rnh Pasisie	30	3	33
11. Kinali	48	-	48
Pasaman Barat	318	119	437

Lanjutan Tabel/Continued Table 4.1.8

Kecamatan Subdistrict	Murid/Students		
	Negeri/Public	Swasta/Private	Jumlah/Total
(1)	(8)	(9)	(10)
1. Sungai Beremas	-	-	0
2. Ranah Batahan	314	54	368
3. Koto Balingka	171	65	236
4. Sungai Aua	270	70	340
5. Lembah Melintang	889	180	1 069
6. Gunung Tuleh	345	130	475
7. Talamau	570	-	570
8. Pasaman	573	335	908
9. Luhak Nan Duo	-	722	722
10. Sasak Rnh Pasisie	146	105	251
11. Kinali	913	-	913
Pasaman Barat	4 191	1 661	5 852

Sumber / Source : Kementerian Pendidikan dan Kebudayaan, Data Semester Ganjil / Ministry of Education and Culture, Odd Semester Data

Tabel 4.1.9 Jumlah Sekolah, Guru dan Murid Madrasah Aliyah (MA) di Bawah Kementrian Agama Menurut Kecamatan di Kabupaten Pasaman Barat, 2018

Number of Schools, Teachers, and Pupils in Madrasah Aliyah (MA) Under The Ministry Of Religious Affairs by Subdistrict in Pasaman Barat Regency, 2018

Kecamatan Subdistrict	Sekolah/Schools		
	Negeri/Public	Swasta/Private	Jumlah/Total
(1)	(2)	(3)	(4)
1. Sungai Beremas	1	-	1
2. Ranah Batahan	1	3	4
3. Koto Balingka	-	4	4
4. Sungai Aua	-	1	1
5. Lembah Melintang	1	4	5
6. Gunung Tuleh	-	4	4
7. Talamau	1	3	4
8. Pasaman	1	2	3
9. Luhak Nan Duo	-	2	2
10. Sasak Rnh Pasisie	-	-	0
11. Kinali	1	1	2
Pasaman Barat	6	24	30

Lanjutan Tabel/Continued Table 4.1.9

Kecamatan Subdistrict	Guru/Teachers		
	Laki-Laki/Male	Perempuan/Female	Jumlah/Total
(1)	(5)	(6)	(7)
1. Sungai Beremas	12	25	37
2. Ranah Batahan	34	53	87
3. Koto Balingka	11	47	58
4. Sungai Aua	2	11	13
5. Lembah Melintang	36	73	109
6. Gunung Tuleh	22	21	43
7. Talamau	34	43	77
8. Pasaman	22	31	53
9. Luhak Nan Duo	4	10	14
10. Sasak Rnh Pasisie	-	-	0
11. Kinali	18	38	56
Pasaman Barat	195	352	547

Lanjutan Tabel/*Continued Table* 4.1.9

Kecamatan <i>Subdistrict</i>	Murid/ <i>Students</i>		
	Laki-Laki/ <i>Male</i>	Perempuan/ <i>Female</i>	Jumlah/ <i>Total</i>
(1)	(8)	(9)	(10)
1. Sungai Beremas	217	323	540
2. Ranah Batahan	242	300	542
3. Koto Balingka	56	33	89
4. Sungai Aua	39	7	46
5. Lembah Melintang	261	779	1 040
6. Gunung Tuleh	185	157	342
7. Talamau	203	231	434
8. Pasaman	184	233	417
9. Luhak Nan Duo	55	31	86
10. Sasak Rnh Pasisie	-	-	0
11. Kinali	143	235	378
Pasaman Barat	1 585	2 329	3 914

Sumber / *Source* : Kementerian Agama Kabupaten Pasaman Barat / *Ministry of Religious Affairs of Pasaman Barat Regency*

Tabel 4.2.1 Jumlah Fasilitas Kesehatan Menurut Kecamatan di Kabupaten Pasaman Barat, 2018
Table *Number of Health Facilities by Subdistrict in Pasaman Barat Regency, 2018*

Kecamatan Subdistrict	Rumah Sakit Hospital	Rumah Bersalin Maternity Hospital	Puskesmas Public Health Center	Posyandu Maternal & Child Health Center	Klinik/Balai Kesehatan Clinic/Health Center	Polindes Village Maternity
(1)	(2)	(3)	(4)	(5)	(6)	(7)
1 Sungai Beremas	-	-	1	18	-	8
2 Ranah Batahan	-	-	2	37	-	21
3 Koto Balingka	-	-	1	33	-	5
4 Sungai Aua	-	-	1	37	1	15
5 Lembah Melintang	-	1	2	50	-	3
6 Gunung Tuleh	-	-	2	15	-	5
7 Talamau	-	-	2	38	-	18
8 Pasaman	1	-	4	27	4	25
9 Luhak Nan Duo	2	-	1	38	1	15
10 Sasak Rnh Pasisie	-	-	1	5	-	8
11 Kinali	-	1	3	66	1	26
Pasaman Barat	3	2	20	364	7	149

Sumber/Source : Dinas Kesehatan Kabupaten Pasaman Barat/Public Health Service Office of Pasaman Barat

Tabel 4.2.2 Jumlah Tenaga Kesehatan Menurut Kecamatan di Kabupaten Pasaman Barat, 2018
Table Number of Health Personnel by Subdistrict in Pasaman Barat Regency, 2018

Kecamatan Subdistrict	Tenaga Kesehatan/Health Personnel				
	Tenaga Medis <i>Medical Personnel</i>	Tenaga Keperawatan <i>Nursing Personnel</i>	Tenaga Kebidanan <i>Midwifery Personnel</i>	Tenaga Kefarmasian <i>Pharmacy Personnel</i>	Tenaga Kesehatan Lainnya <i>Other Health</i>
(1)	(2)	(3)	(4)	(5)	(6)
1 Sungai Beremas	1	1	10	2	2
2 Ranah Batahan	3	11	35	-	4
3 Koto Balingka	3	10	16	1	7
4 Sungai Aua	3	19	26	3	4
5 Lembah Melintang	5	19	33	1	7
6 Gunung Tuleh	4	19	24	-	5
7 Talantau	2	13	26	-	6
8 Pasaman	9	18	54	3	14
9 Luhak Nan Duo	4	8	27	1	4
10 Sasak Rnh Pasisie	1	3	13	-	1
11 Kinali	5	14	48	3	10
Pasaman Barat	40	135	312	14	64

Sumber/Source : Dinas Kesehatan Kabupaten Pasaman Barat/Public Health Service Office of Pasaman Barat

Tabel 4.2.3 Jumlah Tenaga Kesehatan Per Sarana Kesehatan di Kabupaten Pasaman Barat, 2018

Table The Number of Health Workers at Health Facilities in Pasaman Barat Regency, 2018

Saranan Kesehatan health facility	Tenaga Medis/Medical Personnel				Tenaga Non Medis/Non Medical Personnel			
	Dokter Doctor	Perawat Nurse	Bidan Midwife	Farmasi Pharmacy	Ahli Gizi Nutritionist	Teknisi Medis / Medical Technicians	Sanitasi Sanitation	Kesehatan Masyarakat Public Health
(1)	(2)	(3)	(4)	(5)	(6)	(7)	(8)	(9)
1. RSU	79	236	88	21	8	4	4	10
2. Puskesmas	40	135	312	14	16	-	10	23
3. Pustu	-	13	24	-	-	-	-	-
4. Rumah Bersalin	-	-	-	-	-	-	-	-
5. Klinik/Balai Kesehatan	-	-	-	-	-	-	-	-
6. Praktek Dokter	146	-	-	-	-	-	-	-
7. Apotik	6	-	-	-	-	-	-	-
Pasaman Barat	271	384	424	35	24	4	14	33

Sumber/Source : Dinas Kesehatan Kabupaten Pasaman Barat/Public Health Service Office of Pasaman Barat

Tabel 4.2.4 Jumlah Dokter Spesialis, Dokter Umum, dan Dokter Gigi Menurut Sarana Pelayanan Kesehatan di Kabupaten Pasaman Barat, 2018
Number of Specialist Doctor, Generalist Doctor, and Dentist by Type of Health Facility in Pasaman Barat Regency, 2018

Unit Kerja <i>Work Unit</i>	Dokter Spesialis <i>Specialist Doctors</i>	Dokter Umum <i>Generalist Doctors</i>	Dokter Gigi <i>Dentist</i>
(1)	(2)	(3)	(4)
Rumah Sakit/ <i>Hospital</i>	22	20	4
Puskesmas/ <i>Public Health Center</i>	-	26	19
Puskesmas Pembantu/ <i>Public Health Sub Center</i>	-	-	-
Rumah Bersalin/ <i>Maternity Clinic</i>	-	-	-
Klinik/Balai Kesehatan/ <i>Clinic/Health Centers</i>	-	-	-
Praktek Dokter/ <i>Clinic</i>	-	-	-
Apotik/ <i>Drugstore</i>	-	-	-
Pasaman Barat	22	46	23

Sumber/*Source* : Dinas Kesehatan Kabupaten Pasaman Barat/*Public Health Service Office of Pasaman Barat*

Tabel 4.2.5 Banyaknya Dokter, Perawat Puskesmas dan Bidan Menurut Kecamatan di Kabupaten Pasaman Barat, 2018
Table Number of Physician, Nurse and Midwives by Subdistrict in Pasaman Barat Regency, 2018

Kecamatan / Sub District	Dokter/Physician			Perawat / Nurse		Bidan / Midwives	
	Spesialis/ Specialist	Umum/ Gene-ral	Gigi/ Dentis	Umum/ General	Gigi/ Dentis	Puskesmas/ Public Health Center	Desa/ Village Center
(1)	(2)	(3)	(4)	(5)	(6)	(7)	(8)
1. Sungai Beremas	-	-	1	1	-	3	15
2. Ranah Batahan	-	3	-	11	1	16	31
3. Koto Balingka	-	2	1	10	2	4	26
4. Sungai Aua	-	2	1	19	-	15	10
5. Lembah Melintang	-	3	2	19	-	21	19
6. Gunung Tuleh	-	3	1	19	1	11	14
7. Talamau	-	1	1	13	1	9	16
8. Pasaman	-	6	3	18	3	28	28
9. Luhak Nan Duo	-	3	1	8	1	11	20
10. Sasak Rnh Pasisie	-	1	-	3	-	4	8
11. Kinali	-	4	1	14	2	15	37
Pasaman Barat	-	28	12	135	11	137	224

Sumber/Source : Dinas Kesehatan Kabupaten Pasaman Barat/Public Health Service Office of Pasaman Barat

Tabel 4.2.6 Banyaknya Posyandu per Kecamatan di Kabupaten Pasaman Barat, 2018

Table Number of Integrated Health Services by Sub District in Pasaman Barat Regency, 2018

Kecamatan / Sub District	Lokasi Puskesmas Location	Pustu/ Public Health Services	Posyandu/ Integrated Health Services	
			Aktif/ Active	Tdk Aktif/ Non Active
(1)	(2)	(3)	(4)	(5)
1. Sungai Beremas	1. Air Bangis	2	18	-
2. Ranah Batahan	1. Silaping	-	23	1
	2. Desa Baru	1	14	-
3. Koto Balingka	1. Parit	7	33	3
4. Sungai Aur	1. Sungai Aur	6	37	-
5. Lembah Melintang	1. Uj. Gading	2	35	-
	2. Ranah Salido	1	15	6
6. Gunung Tuleh	1. Muaro Kiawai	2	6	8
	2. Paraman Ampalu	2	9	10
7. Talamau	1. Talu	1	23	3
	2. Kajai	1	15	5
8. Pasaman	1. Sukamenanti	1	7	9
	2. Aia Gadang	1	2	10
	3. Simpang Empat	1	10	15
	4. Lembah Binuang	-	8	8
9. Luhak Nan Duo	1. Ophir	5	38	-
10. Sasak Ranah Pasisi	1. Sasak	2	5	15
11. Kinali	1. IV Koto Kinali	2	16	3
	2. Kinali	1	34	1
	3. VI Koto Selatan	2	16	2
Pasaman Barat		40	364	99

Sumber/Source : Dinas Kesehatan Kabupaten Pasaman Barat/Public Health Service Office of Pasaman Barat

Tabel 4.2.7 Banyaknya Kelahiran Menurut Penolong Kelahiran Menurut Kecamatan di Kabupaten Pasaman Barat, 2018
Number of Births by Birth Attendants by Subdistrict in Pasaman Barat Regency, 2018

Kecamatan / Sub District	Tenaga Kesehatan ¹⁾	Non Tenaga Kesehatan ²⁾	Jumlah	Persentase Tenaga Kesehatan (%)
(1)	(2)	(3)	(4)	(5)
1. Sungai Beremas	486	4	490	99,2
2. Ranah Batahan	476	6	482	98,8
3. Koto Balingka	561	6	567	98,9
4. Sungai Aua	688	1	689	99,9
5. Lembah Melintang	958	9	967	99,1
6. Gunung Tuleh	510	-	510	100,0
7. Talamau	540	2	542	99,6
8. Pasaman	1 336	8	1 344	99,4
9. Luhak Nan Duo	826	5	831	99,4
10. Sasak Rnh Pasisie	248	3	251	98,8
11. Kinali	1 500	4	1 504	99,7
Pasaman Barat	8 129	48	8 177	99,4

Catatan / Note : 1). terdiri dari dokter, bidan, & dukun terlatih mitra kesehatan; 2), dukun

Sumber/Source : Dinas Kesehatan Kabupaten Pasaman Barat/Public Health Service Office of Pasaman Barat

Tabel 4.2.8 Banyaknya Balita yang Pernah Mendapat Imunisasi Menurut Jenis Imunisasi di Kabupaten Barat, 2018
Table *The Number of Infants Who Had Received Immunizations according to The Type of Immunizations in Pasaman Barat Regency, 2018*

Kecamatan / Sub District	BCG	DPT			Polio				Hepatitis B			Campak
		1	2	3	1	2	3	4	1	2	3	
(1)	(2)	(3)	(4)	(5)	(6)	(7)	(8)	(9)	(10)	(11)	(12)	(13)
1. Sungai Beremas	451	411	376	366	388	393	357	335	411	376	366	346
2. Ranah Batahan	491	473	463	469	486	481	477	447	473	463	469	429
3. Koto Balingka	558	570	548	547	560	565	549	542	570	548	547	514
4. Sungai Aua	668	688	659	637	679	683	657	628	688	659	637	621
5. Lembah Melintang	929	971	925	887	920	962	915	883	971	925	887	908
6. Gunung Tuleh	489	475	490	474	256	474	559	480	475	490	474	492
7. Talamau	588	591	562	601	586	592	562	602	591	562	601	559
8. Pasaman	1 334	1 413	1 347	1 239	1 499	1 332	1 276	1 242	1 413	1 347	1 239	1 136
9. Luhak Nan Duo	756	741	714	654	768	740	714	654	741	714	654	689
10. Sasak Rnh Pasisie	252	251	240	232	254	249	242	224	251	240	232	221
11. Kinali	1 464	1 558	1 491	1 485	1 472	1 546	1 474	1 487	1 558	1 491	1 485	1 440
Pasaman Barat	7 980	8 142	7 815	7 591	7 868	8 017	7 782	7 524	8 142	7 815	7 591	7 355

Sumber/Source : Dinas Kesehatan Kabupaten Pasaman Barat/Public Health Service Office of Pasaman Barat

Tabel 4.2.9 Jumlah Kasus 10 Penyakit Terbanyak di Kabupaten Pasaman Barat, 2018
Table *The Number of Cases of 10 Diseases Most in Pasaman Barat Regency, 2018*

Jenis Penyakit Utama <i>Main Disease</i>	Banyaknya Kasus
(1)	(2)
1. Infeksi Saluran Pernapasan Atas (ISPA)	3 365
2. Gastritis	2 581
3. Rematik	2 025
4. Hipertensi	1 790
5. Penyakit Kulit Infeksi	678
6. Diare	416
7. Penyakit Kulit Alergi	706
8. Bronchitis	740
9. Influenza	432
10. Penyakit Lainnya	405
Pasaman Barat	13 138

Sumber/Source : Dinas Kesehatan Kabupaten Pasaman Barat/*Public Health Service Office of Pasaman Barat*

Tabel 4.2.10 Jumlah Bayi Lahir, Bayi Berat Badan Lahir Rendah (BBLR), BBLR Dirujuk, dan Bergizi Buruk di Kabupaten Pasaman Barat, 2018
Number of Births, Babies with Low Birth Weights (LBW), Treated LBW, and Malnutrition Cases in Pasaman Barat Regency, 2018

Kecamatan / Sub District	Bayi Lahir/ Baby Born	BBLR/LBW		Gizi Buruk/ Malnutrition
		Jumlah/ Total	Dirujuk/ Referred	
(1)	(2)	(3)	(4)	(5)
1. Sungai Beremas	630	9	1	-
2. Ranah Batahan	661	9	5	1
3. Koto Balingka	743	6	5	2
4. Sungai Aua	887	18	7	1
5. Lembah Melintang	1 197	7	2	2
6. Gunung Tuleh	642	20	10	-
7. Talamau	720	7	1	-
8. Pasaman	1 847	26	16	5
9. Luhak Nan Duo	1 057	27	15	5
10. Sasak Rnh Pasisie	370	13	2	-
11. Kinali	1 783	50	11	1
Pasaman Barat	10 537	192	75	17

Sumber/Source : Dinas Kesehatan Kabupaten Pasaman Barat/Public Health Service Office of Pasaman Barat

Tabel 4.2.11 Jumlah Ibu Hamil, Melakukan Kunjungan K1, Melakukan Kunjungan K4, Kurang Energi Kronis (KEK), dan Mendapat Tablet Zat Besi (Fe) di Kabupaten Pasaman Barat, 2018
Number of Pregnant Women, Those with One Visit and four Visits of Antenatal Care, Chronic Energy Deficiency (CED), and Receiving Iron Supplement in Pasaman Barat Regency, 2018

Kecamatan / Sub District	Jumlah Ibu Hamil	Melakukan Kunjungan K1	Melakukan Kunjungan K4	Kurang Energi Kronis (KEK)	Mendapat Zat Besi (Fe)
(1)	(2)	(3)	(4)	(5)	(6)
1. Sungai Beremas	693	609	464	9	481
2. Ranah Batahan	727	579	428	56	421
3. Koto Balingka	817	682	566	41	579
4. Sungai Aua	976	781	508	45	534
5. Lembah Melintang	1 316	1 092	863	61	889
6. Gunung Tuleh	703	547	440	81	417
7. Talamau	794	681	506	74	407
8. Pasaman	2 033	1 561	1 223	186	1 225
9. Luhak Nan Duo	1 162	853	666	64	683
10. Sasak Rnh Pasisie	408	311	208	41	202
11. Kinali	1 962	1 733	1 330	162	1 389
Pasaman Barat	11 591	9 429	7 202	820	7 227

Sumber/Source : Dinas Kesehatan Kabupaten Pasaman Barat/Public Health Service Office of Pasaman Barat

Tabel 4.2.12 Jumlah Kasus HIV/AIDS, IMS, DBD, Diare, TB, dan Malaria di Kabupaten Pasaman Barat 2018
 Table The Number of Cases of HIV/AIDS, IMS, DBD, Diare, TB & Malaria in Pasaman Barat Regency 2018

Kecamatan / Sub District	HIV/ AIDS	IMS/IMS	DBD/DBD	Diare/Diarrhea	TB/TB	Malaria/Malaria
(1)	(2)	(3)	(4)	(5)	(6)	(7)
1. Sungai Beremas	-	2	1	676	47	23
2. Ranah Batahan	-	1	3	274	37	2
3. Koto Balingka	-	3	-	334	45	4
4. Sungai Aua	1	8	-	197	66	1
5. Lembah Melintang	2	1	-	240	116	5
6. Gunung Tuleh	-	-	6	397	38	1
7. Talamau	-	-	4	657	47	-
8. Pasaman	1	6	29	1 054	359	-
9. Luhak Nan Duo	1	-	21	181	221	-
10. Sasak Rnh Pasisie	-	6	2	119	17	1
11. Kinali	-	11	7	1 984	69	3
Pasaman Barat	5	38	73	6 113	1 062	40

Sumber/Source : Dinas Kesehatan Kabupaten Pasaman Barat/Public Health Service Office of Pasaman Barat

Tabel 4.2.13 Jumlah Remaja Usia 15-24 Tahun yang Mendapat Penyuluhan Tentang Kesehatan Reproduksi (Kespro), HIV/AIDS, dan Keluarga Berencana (KB) Menurut Kecamatan di Kabupaten Pasaman Barat, 2018
Number of Young People Aged 15 - 24 Who Had Counselling on Reproductive Health, HIV/AIDS, and Family Planning by Subdistrict in Pasaman Barat

Kecamatan <i>Subdistrict</i>	Penyuluhan Kespro <i>Reproductive Health Counselling</i>	Penyuluhan HIV/AIDS <i>HIV/AIDS Counselling</i>	Penyuluhan KB <i>Family Planning Counselling</i>
(1)	(2)	(3)	(4)
1 Sungai Beremas	9	6	2
2 Ranah Batahan	13	8	18
3 Koto Balingka	12	1	8
4 Sungai Aua	8	7	3
5 Lembah Melintang	14	6	13
6 Gunung T	12	11	13
7 Talamau	10	6	11
8 Pasaman	27	17	19
9 Luhak Nan Duo	4	1	2
10 Sasak Rnh Pasisie	2	2	2
11 Kinali	13	9	9
Pasaman Barat	124	74	100

Sumber/*Source* : Dinas Kesehatan Kabupaten Pasaman Barat/*Public Health Service Office of Pasaman Barat*

Tabel 4.2.14 Banyaknya Pasien Rawat Jalan & Rawat Inap Menurut Sarana Kesehatan di Kabupaten Pasaman Barat, 2018
The Number of Outpatient and Inpatient Care at Health Facilities in Pasaman Barat Reaencv. 2018

Sarana Kesehatan	Rawat Inap (Pasien)	Rawat Jalan (Pasien)
(1)	(2)	(3)
1. RSU / <i>General Hospital</i>	19 877	228 455
2. Puskesmas / <i>Public Health Center</i>	5 857	612 495
3. Puskesmas Pembantu (Pustu) / <i>Public Health Sub Center</i>	-	-
4. Rumah Bersalin/ <i>Maternity Clinic</i>	-	-
5. Klinik/ Balai Kesehatan	-	-
Pasaman Barat	25 734	840 950

Sumber/Source : Dinas Kesehatan Kabupaten Pasaman Barat/*Public Health Service Office of Pasaman Barat*

Tabel 4.2.15 Banyaknya Pasien Rawat Jalan di RSI Ibnu Sina Simpang Empat Kabupaten Pasaman Barat, 2018

Number of Patient in Simpang Empat Ibnu Sina Hospital in Pasaman Barat Regency 2018

Bulan / Month	Bagian / Division			
	Bedah/ Surgery	Kesehatan Anak/ Paediatrics	Penyakit Kandungan Gynaecology	Gigi/ Dentist
(1)	(2)	(3)	(4)	(5)
Januari / January	474	228	695	192
Pebruari / February	363	187	695	206
Maret / March	491	246	729	182
April / April	478	231	668	194
Mei / May	504	204	604	205
Juni / June	353	153	521	116
Juli / July	568	168	564	294
Agustus / August	546	234	677	282
September / September	491	249	612	202
Oktober / October	517	160	579	246
Nopember / November	452	165	594	234
Desember / December	534	149	626	178
Jumlah / Total	5 771	2 374	7 564	2 531

Lanjutan Tabel/Continued Table 4.2.15

Bulan / Month	Bagian / Division			
	Penyakit Dalam/ Internist	Paru <i>Pulmonary</i>	Saraf <i>Nerve</i>	Mata <i>Optalmo- logy</i>
(1)	(6)	(7)	(8)	(9)
Januari / January	1 042	261	536	1 004
Pebruari / February	899	184	566	922
Maret / March	1 143	249	660	799
April / April	1 105	244	776	601
Mei / May	1 101	239	683	723
Juni / June	857	221	390	431
Juli / July	1 123	300	698	1 060
Agustus / August	1 099	285	637	793
September / September	1 052	248	613	844
Oktober / October	1 074	219	643	855
Nopember / November	1 066	-	544	488
Desember / December	1 131	-	481	855
Jumlah / Total	12 692	2 450	7 227	9 375

Sumber/Source : RSI Ibnu Sina Simpang Empat/Ibnu Sina Hospital Simpang Empat

Tabel 4.2.16 Banyaknya Pasien Yang Dirawat di RSI Ibnu Sina Simpang Empat di Kabupaten Pasaman Barat, 2018
Number of Patient in Simpang Empat Ibnu Sina Hospital in Pasaman Barat Regency, 2018

Uraian / Description	Jumlah Pasien Number of Patient Surgery	Hari Rawat/ Patient Day
(1)	(2)	(3)
1. Kebidanan / Gynecology	1 078	3 234
2. Penyakit Kandungan/ Gynecological D.	328	895
3. B e d a h / Surgery	785	2 355
4. Penyakit Dalam/Internist	1 245	2 495
5. Kesehatan Anak / Children's Health	425	1 270
6. Perinatology/Perinatology	385	1 145
7. Mata / Eye	1 205	2 395

Sumber/Source : RSI Ibnu Sina Simpang Empat/Ibnu Sina Hospital Simpang Empat

Tabel 4.2.17 Banyaknya Fasilitas yang ada di RSI Ibnu Sina Simpang Empat di Kabupaten Pasaman Barat, 2014-2018
Table Number of Facility in Simpang Empat Ibnu Sina Hospital in Pasaman Barat Regency, 2014-2018

Fasilitas / Facility	2014	2015	2016	2017	2018
(1)	(2)	(3)	(4)	(5)	(6)
1. Ruang Rawat Inap	4	4	4	4	6
2. Tempat Tidur Tersedia	57	57	60	60	110
3. Ruang Perawatan Bersalin	1	1	1	1	1
4. Ruangan OK	2	2	2	2	3
5. Poliklinik Kebidanan	1	1	1	1	1
6. Poliklinik Bedah	1	1	1	1	1
7. UGD	1	1	1	1	1
8. Poliklinik Gigi	1	1	1	1	1
9. Poliklinik Umum	1	1	1	1	1
10. Poliklinik Anak	1	1	1	1	1
11. Poliklinik KB	-	-	-	-	-
12. Apotik	1	1	1	1	1
13. Ruang Rontgen	1	1	1	1	1
14. Ruang Laboratorium	1	1	1	1	1
15. Ruangan Gizi	1	1	1	1	1
16. Poliklinik Mata	1	1	1	1	1

Sumber/Source : RSI Ibnu Sina Simpang Empat/Ibnu Sina Hospital Simpang Empat

Tabel 4.2.18 Banyaknya Kelahiran, Lahir Hidup, Lahir Mati & Keguguran di RSI Ibnu Sina di Kabupaten Pasaman Barat, 2018
Number of Alive and Dead at Birth in RSI Ibnu Sina in Pasaman Barat Regency, 2018

Bulan / Month	Bersalin / Maternity	Keguguran/ Abortion
(1)	(2)	(3)
Januari / January	126	13
Pebruari / February	109	10
Maret / March	153	18
April / April	157	20
Mei / May	143	20
Juni / June	126	15
Juli / July	128	11
Agustus / August	185	20
September / September	176	22
Oktober / October	171	23
Nopember / November	175	13
Desember / December	168	21
Jumlah / Total	1 817	206

Lanjutan Tabel/Continued Table 4.2.18

Bulan / Month	Lahir Hidup/ Alive at Birth		Lahir Mati/ Dead at Birth		Jumlah/Total	
	Laki- Laki Male	Perem- puan/ Female	Laki- Laki Male	Perem- puan/ Female	Laki- Laki Male	Perem- puan/ Female
(1)	(4)	(5)	(6)	(7)	(8)	(9)
Januari / January	59	61	-	-	59	61
Pebruari / February	57	52	-	1	57	53
Maret / March	78	65	2	2	80	67
April / April	82	72	-	2	82	74
Mei / May	87	54	2	3	89	57
Juni / June	74	56	3	-	77	56
Juli / July	60	67	-	1	60	68
Agustus / August	93	97	-	5	93	102
September / September	80	92	2	5	82	97
Oktober / October	95	75	-	6	95	81
November / November	95	69	2	-	97	69
Desember / December	111	58	4	2	115	60
Jumlah / Total	971	818	15	27	986	845

Sumber/Source : RSI Ibnu Sina Simpang Empat/Ibnu Sina Hospital Simpang Empat

Tabel 4.2.19 Banyaknya Pasien Rawat Jalan di RSUD Jambak di Kabupaten Pasaman Barat. 2018
Table Number of Patient in Jambak Hospital in Pasaman Barat Regency, 2018

Bulan / Month	Bagian / Division				
	Bedah/ Surgery	Kesehatan Anak/ Paediatrics	Poli Kebidanan/ Gynaecology	Gigi/ Dentist	Umum General
(1)	(2)	(3)	(4)	(5)	(6)
Januari / January	579	198	195	336	195
Pebruari / February	442	174	176	133	131
Maret / March	392	130	188	102	245
April / April	402	179	171	144	441
Mei / May	381	181	168	129	86
Juni / June	229	113	112	57	73
Juli / July	425	174	173	144	-
Agustus / August	375	174	179	117	-
September / September	357	144	122	65	-
Oktober / October	355	168	192	99	-
Nopember / November	403	157	168	80	-
Desember / December	471	190	150	122	-
Jumlah / Total	4 811	1 982	1 994	1 528	1 171

Lanjutan Tabel/Continued Table 4.2.19

Bulan / Month	Bagian / Division						
	Penyakit Dalam/ Internist	Paru / Pulmoni logi	THT Throat, Nose & Ear	Mata Optalmo- logy	UGD Emerg- ency	Neuro- logi	Fisio- terapi
(1)	(7)	(8)	(9)	(10)	(11)	(12)	(13)
Januari / January	810	338	442	656	852	554	471
Pebruari / February	788	267	250	413	792	577	499
Maret / March	734	309	242	433	843	608	609
April / April	699	230	214	448	821	500	625
Mei / May	794	349	221	384	744	585	631
Juni / June	520	233	154	211	1 170	310	327
Juli / July	820	330	277	572	1 020	580	535
Agustus / August	615	335	247	396	881	566	263
September / September	621	297	213	379	931	494	207
Oktober / October	765	317	269	399	807	527	145
Nopember / November	366	359	180	247	750	459	132
Desember / December	507	431	221	385	970	286	124
Jumlah / Total	8 039	3 795	2 930	4 923	10 581	6 046	4 568

Sumber/Source : RSUD Jambak/Jambak Hospital

Tabel 4.2.20 Banyaknya Pasien Yang Dirawat di RSUD Jambak di Kabupaten Pasaman Barat, 2018
Table *Number of Patient in Jambak Hospital in Pasaman Barat Regency, 2018*

<i>Uraian / Description</i>	<i>Jumlah Pasien Number of Patient Surgery</i>	<i>Hari Rawat/ Patient Day</i>
(1)	(2)	(3)
1. VIP	694	2 177
2. Inap Klas	1 412	3 667
3. Inap Interne	1 314	4 055
4. Inap Bedah	994	2 246
5. Inap Neuro	305	1 052
6. Inap Mata	78	121
7. Ortopedi	328	825
8. Inap Anak	861	2 566
9. Inap Bayi	674	1 715
10. Inap THT	83	127
11. Inap Obstetri	1048	1 872
12. Inap Obstetri	457	1 692
13. Inap ICU	294	917

Sumber/Source : RSUD Jambak/Jambak Hospital

Tabel 4.2.21 Banyaknya Fasilitas yang ada di RSUD Jambak di Kabupaten Pasaman Barat, 2014-2018
Table *Number of Facility in Jambak Hospital in Pasaman Barat Regency, 2014-2018*

Fasilitas / Facility	2014	2015	2016	2017	2018
(1)	(3)	(4)	(5)	(6)	(7)
1. Ruang Rawat Inap	11	11	13	13	13
2. Tempat Tidur Tersedia	95	95	125	128	128
3. Ruang Perawatan Bersalin	1	1	1	1	1
4. Ruangan OK	1	1	3	3	3
5. Poliklinik Kebidanan	1	1	1	1	1
6. Poliklinik Bedah	1	1	1	1	1
7. IGD	1	1	1	1	1
8. Poliklinik Gigi	1	1	1	1	1
9. Poliklinik Umum	1	1	1	1	1
10. Poliklinik Anak	1	1	1	1	1
11. Apotik	2	2	2	2	1
12. Ruang Rontgen	1	1	1	1	1
13. Ruang Laboratorium	1	1	1	1	1
14. Ruangan Gizi	1	1	1	1	1
15. Poliklinik Mata	1	1	1	1	1
16. Bank Darah/ BDRS	1	1	1	1	1
17. Poliklinik Fisioterapi	1	1	1	1	1

Sumber/Source : RSUD Jambak/Jambak Hospital

Tabel 4.2.22 Banyaknya Kelahiran, Lahir Hidup, Lahir Mati & Keguguran di RSUD Jambak di Kabupaten Pasaman Barat, 2018
Number of Alive and Dead at Birth in Jambak Hospital in Pasaman Barat Regency, 2018

Bulan / Month	Bersalin / Maternity	Keguguran/ Abortion
(1)	(2)	(3)
Januari / January	64	-
Pebruari / February	86	3
Maret / March	61	3
April / April	66	2
Mei / May	46	3
Juni / June	45	-
Juli / July	66	2
Agustus / August	82	3
September / September	53	4
Oktober / October	60	3
Nopember / November	54	2
Desember / December	76	-
Jumlah / Total	759	25

Lanjutan Tabel/*Continued Table* 4.2.22

Bulan / <i>Month</i>	Lahir Hidup/ <i>Alive at Birth</i>	Lahir Mati/ <i>Dead at Birth</i>	Jumlah/ <i>Total</i>
(1)	(4)	(5)	(6)
Januari / <i>January</i>	58	6	64
Pebruari / <i>February</i>	85	1	86
Maret / <i>March</i>	58	3	61
April / <i>April</i>	63	3	66
Mei / <i>May</i>	46	-	46
Juni / <i>June</i>	41	4	45
Juli / <i>July</i>	61	5	66
Agustus / <i>August</i>	76	6	82
September / <i>September</i>	49	4	53
Oktober / <i>October</i>	57	3	60
Nopember / <i>November</i>	52	2	54
Desember / <i>December</i>	76	-	76
Jumlah / <i>Total</i>	722	37	759

Sumber/*Source* : RSUD Jambak/*Jambak Hospital*

Tabel 4.2.23 Jumlah Pasangan Usia Subur dan Peserta KB Aktif Menurut Kecamatan di Kabupaten Pasaman Barat, 2018
Number of Eligible Couples and Family Planning Participants by Subdistrict in Pasaman Barat Regency, 2018

Kecamatan/ Sub District	Jumlah PUS Eligible Couples	Peserta KB Aktif Family Planning Participants		
		Pil/Pill	IUD/IUD	Kondom/ Condom
(1)	(2)	(3)	(4)	(5)
1. Sungai Beremas	4 106	267	105	144
2. Ranah Batahan	4 728	343	99	171
3. Koto Balingka	4 649	519	92	168
4. Sungai Aua	6 078	646	297	663
5. Lembah Melintang	6 458	798	234	720
6. Gunung Tuleh	4 194	485	127	257
7. Talamau	3 942	360	134	303
8. Pasaman	10 812	771	522	501
9. Luhak Nan Duo	8 751	598	223	323
10. Sasak Rnh Pasisie	2 768	662	26	318
11. Kinali	11 546	946	355	235
Pasaman Barat	68 032	6 395	2 214	3 803

Lanjutan Tabel/*Continued Table* 4.2.23

Kecamatan/ Sub District	Peserta KB Aktif				Jumlah/ Total
	Family Planning Participants				
	Suntik/ Injection	Inplant/ Implant	MOW/ MOW	MOP/ MOP	
(1)	(6)	(7)	(8)	(9)	(10)
1. Sungai Beremas	1 109	398	85	17	2 125
2. Ranah Batahan	1 743	594	21	20	2 991
3. Koto Balingka	2 056	339	33	44	3 251
4. Sungai Aua	1 725	719	115	5	4 170
5. Lembah Melintang	2 799	240	45	24	4 860
6. Gunung Tuleh	1 219	630	76	3	2 797
7. Talamau	1 351	712	92	15	2 967
8. Pasaman	2 685	1 345	295	82	6 201
9. Luhak Nan Duo	3 442	1 309	222	61	6 178
10. Sasak Rnh Pasisie	565	237	56	2	1 866
11. Kinali	946	2 320	388	2	5 192
Pasaman Barat	19 640	8 843	1 428	275	42 598

Sumber/*Source* : Dinas Pengendalian Penduduk dan Keluarga Berencana Kabupaten Pasaman Barat/*Regional Office of Population Control and Family Planning Services of Pasaman Barat*

Tabel 4.2.24 Banyaknya Akseptor Baru dan Target per Kecamatan di Kabupaten Pasaman Barat, 2018

Number of New Acceptor and Target by Sub District in Pasaman Barat Regency, 2018

Kecamatan/ Sub District	Target Target	Akseptor Baru		
		<i>New Acceptorby Contraceptive</i>		
		Pil/Pill	IUD/IUD	Kondom/ Condom
(1)	(2)	(3)	(4)	(5)
1. Sungai Beremas	1 025	147	14	82
2. Ranah Batahan	1 112	67	1	25
3. Koto Balingka	875	167	33	147
4. Sungai Aua	1 606	220	16	149
5. Lembah Melintang	1 680	292	56	253
6. Gunung Tuleh	902	81	9	42
7. Talamau	1 162	109	25	59
8. Pasaman	2 754	458	56	319
9. Luhak Nan Duo	2 088	201	39	174
10. Sasak Rnh Pasisie	709	380	5	145
11. Kinali	2 930	745	6	126
Pasaman Barat	16 843	2 867	260	1 521

Lanjutan Tabel/Continued Table 4.2.24

Kecamatan/ Sub District	Akseptor Baru				Jumlah/ Total
	New Acceptorby Contraceptive				
	Suntik/ Injection	Inplant/ Implant	MOW/ MOW	MOP/ MOP	
(1)	(6)	(7)	(8)	(9)	(10)
1. Sungai Beremas	364	130	1	-	738
2. Ranah Batahan	132	200	5	8	438
3. Koto Balingka	390	77	5	-	819
4. Sungai Aua	618	123	17	1	1 144
5. Lembah Melintang	694	41	14	1	1 351
6. Gunung Tuleh	319	79	53	-	583
7. Talamau	242	232	18	4	689
8. Pasaman	932	242	28	5	2 040
9. Luhak Nan Duo	476	247	47	4	1 188
10. Sasak Rnh Pasisie	611	54	6	-	1 201
11. Kinali	995	316	59	3	2 250
Pasaman Barat	5 773	1 741	253	26	12 441

Sumber/Source : Dinas Pengendalian Penduduk dan Keluarga Berencana Kabupaten Pasaman Barat/ Regional Office of Population Control and Family Planning Services of Pasaman Barat

Tabel 4.2.26 Jumlah Klinik Keluarga Berencana (KKB) dan Pos Pelayanan Keluarga Berencana Desa (PPKBD) Menurut Kecamatan di Kabupaten Pasaman Barat, 2018
Number of Family Planning Clinics and Village Family Planning Service Units by Subdistrict in Pasaman Barat Regency, 2018

Kecamatan Subdistrict	KKB Family Planning Clinics	PPKBD Village Family Planning Service Units
(1)	(2)	(3)
1 Sungai Beremas	1	1
2 Ranah Batahan	2	2
3 Koto Balingka	1	1
4 Sungai Aua	7	1
5 Lembah Melintang	2	1
6 Gunung Tuleh	6	2
7 Talamau	4	3
8 Pasaman	14	3
9 Luhak Nan Duo	14	2
10 Sasak Rnh Pasisie	8	1
11 Kinali	7	2
Pasaman Barat	66	19

Sumber/Source : Dinas Pengendalian Penduduk dan Keluarga Berencana Kabupaten Pasaman Barat/ Regional Office of Population Control and Family Planning Services of Pasaman Barat

Tabel 4.3.1 Persentase Penduduk Menurut Kecamatan dan Agama yang Dianut di Kabupaten Pasaman Barat, 2018
Table Percentage Population by Subdistrict and Religion Pasaman Barat Regency, 2018

Kecamatan Subdistrict	Islam Islam	Protestan Christian	Katolik Catholic	Hindu Hindu	Budha Buddha	Lainnya Other
(1)	(2)	(3)	(4)	(5)	(6)	(7)
1 Sungai Beremas	99,92	0,04	0,04	-	-	-
2 Ranah Batahan	100,00	-	-	-	-	-
3 Koto Balingka	99,86	0,03	0,11	-	-	-
4 Sungai Aur	99,80	-	-	-	0,19	-
5 Lembah Melintang	100,00	-	-	-	-	-
6 Gunung Tuleh	100,00	-	-	-	-	-
7 Talamau	100,00	-	-	-	-	-
8 Pasaman	99,86	-	0,14	-	-	-
9 Luhak Nan Duo	95,39	2,70	1,91	-	-	-
10 Sasak Ranah Pasisie	100,00	-	-	-	-	-
11 Kinali	98,68	0,37	0,95	-	-	-
Pasaman Barat	99,24	0,35	0,40	-	0,02	-

Sumber/Source: Kantor Kementerian Agama Kabupaten Pasaman Barat / Ministry of Religious Affairs of Pasaman Barat

Tabel 4.3.2 Banyaknya Tempat Ibadah per Kecamatan di Kabupaten Pasaman Barat, 2018

Table Number of Worship by Sub District in Pasaman Barat Regency, 2018

Kecamatan / Sub District	Mesjid Mosque	Mushola Pray Room	Gereja Protestan Protestant Church	Gereja Katholik Catholic Church	Pura Temple	Vihara
(1)						
1. Sungai Beremas	13	12	-	-	-	-
2. Ranah Batahan	39	21	-	-	-	-
3. Koto Balingka	46	22	-	-	-	-
4. Sungai Aua	47	66	-	-	-	-
5. Lembah Melintang	55	32	-	-	-	-
6. Gunung Tuleh	24	42	-	-	-	-
7. Talamau	49	17	-	-	-	-
8. Pasaman	68	116	-	-	-	-
9. Luhak Nan Duo	36	136	-	1	-	-
10. Sasak Rnh Pasisie	20	14	-	-	-	-
11. Kinali	85	131	-	1	-	-
Pasaman Barat	482	609	0	2	0	0

Sumber / Source : Kementerian Agama Kabupaten Pasaman Barat / Ministry of Religious Affairs of Pasaman Barat Regency

Tabel 4.3.3 Banyaknya Nikah, Talak, Rujuk, Cerai per Kecamatan di Kabupaten Pasaman Barat, 2018
Table Number of Marriages, Divorces, Separations and Reconciliations by Sub District in Pasaman Barat Regency, 2018

Kecamatan / Sub District	Nikah Marriages	Talak Divorces	Rujuk Reconciliation	Cerai Separation
(1)	(2)	(3)	(4)	(5)
1. Sungai Beremas	218	10	-	11
2. Ranah Batahan	297	7	-	17
3. Koto Balingka	279	9	-	10
4. Sungai Aua	266	11	-	32
5. Lembah Melintang	480	25	-	43
6. Gunung Tuleh	210	8	-	11
7. Talamau	280	8	-	16
8. Pasaman	538	33	-	70
9. Luhak Nan Duo	324	26	-	41
10. Sasak Rnh Pasisie	142	4	-	5
11. Kinali	601	20	-	65
Pasaman Barat	3.635	161	-	321

Sumber / Source : Kementerian Agama Kabupaten Pasaman Barat / Ministry of Religious Affairs of Pasaman Barat Regency
 Kantor Pengadilan Agama Kabupaten Pasaman Barat / Religious Courts Office of Pasaman Barat Regency

Tabel 4.3.4 Banyaknya Jemaah Haji Menurut Jenis Kelamin per Kecamatan di Kabupaten Pasaman Barat, 2018
Number of Moslem Pilgrims by Sex and Sub District in Pasaman Barat Regency, 2018

Kecamatan / Sub District	Laki-laki/ Male	Perempuan / Female	Jumlah/ Total
(1)	(2)	(3)	(4)
1. Sungai Beremas	1	4	5
2. Ranah Batahan	6	5	11
3. Koto Balingka	4	4	8
4. Sungai Aua	6	10	16
5. Lembah Melintang	18	22	40
6. Gunung Tuleh	3	4	7
7. Talamau	4	4	8
8. Pasaman	34	54	88
9. Luhak Nan Duo	19	27	46
10. Sasak Rnh Pasisie	1	1	2
11. Kinali	25	27	52
Pasaman Barat	121	162	283

Sumber / Source : Kementerian Agama Kabupaten Pasaman Barat / Ministry of Religious Affairs of Pasaman Barat Reg

Tabel 4.3.5 Banyaknya Jemaah Haji Menurut Lapangan Pekerjaan per Kecamatan di Kabupaten Pasaman Barat, 2018
Number of Moslem Pilgrims by Industrial Origin and Sub District in Pasaman Barat, 2018

Kecamatan / Sub District	Petani/ Farmer	Perda- gangan/ Trader	Peg./Pensi unan/Em ployee/ Pension	ABRI/ Purn/ Army/	Lainnya/ Others	Jumlah/ Total
(1)	(2)	(3)	(4)	(5)	(6)	(7)
1. Sungai Beremas	1	-	2	-	2	5
2. Ranah Batahan	7	-	1	-	3	11
3. Koto Balingka	1	1	2	-	4	8
4. Sungai Aua	3	2	1	-	10	16
5. Lembah Melintang	5	3	11	-	21	40
6. Gunung Tuleh	1	-	2	-	4	7
7. Talamau	-	-	7	-	1	8
8. Pasaman	6	1	30	-	51	88
9. Luhak Nan Duo	4	-	10	-	32	46
10. Sasak Rnh Pasisie	-	-	1	-	1	2
11. Kinali	8	3	7	-	34	52
Pasaman Barat	36	10	74	-	163	283

Sumber / Source : Kementerian Agama Kabupaten Pasaman Barat / Ministry of Religious Affairs of Pasaman Barat Regency

Tabel 4.3.6 Banyaknya Jemaah Haji Menurut Tingkat Pendidikan per Kecamatan di Kabupaten Pasaman Barat, 2018
Table *Number of Moslem Pilgrims by Education Level and Sub District in Pasaman Barat Regency, 2018*

Kecamatan / Sub District	Di bawah SD/ <i>Under Primary School</i>	Sekolah Dasar/ <i>Primary School</i>	SLTP/ <i>Yunior High School</i>	SLTA/ <i>Senior High School</i>	D.III/ <i>Akademi Academy</i>	Univer- sitas/ <i>Uni- versity</i>	Jumlah/ <i>Total</i>
(1)	(2)	(3)	(4)	(5)	(6)	(7)	(8)
1. Sungai Beremas	-	2	-	2	-	1	5
2. Ranah Batahan	-	2	4	3	1	1	11
3. Koto Balingka	-	4	1	1	-	2	8
4. Sungai Aua	-	5	5	5	-	1	16
5. Lembah Melintang	3	10	4	14	2	7	40
6. Gunung Tuleh	-	3	2	-	1	1	7
7. Talamau	-	-	-	2	2	4	8
8. Pasaman	-	22	9	24	6	27	88
9. Luhak Nan Duo	2	16	8	12	2	6	46
10. Sasak Rnh Pasisie	-	-	-	1	1	-	2
11. Kinali	-	24	8	7	3	10	52
Pasaman Barat	5	88	41	71	18	60	283

Sumber / Source : Kementerian Agama Kabupaten Pasaman Barat / Ministry of Religious Affairs of Pasaman Barat Regency

Tabel 4.3.7 Banyaknya Ternak Qurban, Peserta dan Penerima Qurban per Kecamatan di Kabupaten Pasaman Barat, 2018
Number of Cattle Slaughtered, Receptor & Sacrifice Islamic Festival di Pasaman Barat Regency, 2018

Kecamatan / Sub District	Peserta		Jenis Ternak / Cattle			Jumlah/ Total
	Qurban/ Sacrifice	Penerima/ Receptor	Kambing/ Goat	Sapi/ Cow	Kerbau/ Buffalo	
(1)	(2)	(3)	(4)	(5)	(6)	(7)
1. Sungai Beremas	679	5 862	-	74	23	97
2. Ranah Batahan	35	180	-	6	1	7
3. Koto Balingka	1 172	7 156	10	166	-	176
4. Sungai Aua	1 183	7 481	10	146	24	180
5. Lembah Melintang	1 396	30 560	3	190	9	202
6. Gunung Tuleh	768	5 730	16	109	-	125
7. Talamau	752	9 203	16	102	-	118
8. Pasaman	1 261	15 269	32	197	-	229
9. Luhak Nan Duo	738	12 850	10	126	-	136
10. Sasak Rnh Pasisie	193	3 227	-	48	1	49
11. Kinali	1 501	38 008	42	233	-	275
Pasaman Barat	9 678	135 526	139	1 397	58	1 594

Sumber / Source : Kementerian Agama Kabupaten Pasaman Barat / Ministry of Religious Affairs of Pasaman Barat Regency

Tabel 4.3.8 Perkembangan Nilai Zakat yang dikelola oleh Masyarakat/
Table YDSI per Kecamatan di Kabupaten Pasaman Barat, 2018
Trend Value of Islamic Tithe ("Zakat") by Sub District in Pasaman Barat Regency, 2018

Kecamatan / Sub District	Beras /Rice (Kg)	Uang/Money (Rp)
(1)	(2)	(3)
1. Sungai Beremas	38 771	286 848 000
2. Ranah Batahan	1 043	5 215 000
3. Koto Balingka	47 257	276 955 600
4. Sungai Aua	50 000	600 000 000
5. Lembah Melintang	67 627	606 015 000
6. Gunung Tuleh	22 488	107 540 000
7. Talamau	42 444	250 000 000
8. Pasaman	21 461	426 192 000
9. Luhak Nan Duo	27 425	310 246 000
10. Sasak Rnh Pasisie	7 783	160 410 000
11. Kinali	11 054	1289 320 000
Pasaman Barat	337 353	4 318 741 600

Sumber / Source : Kementerian Agama Kabupaten Pasaman Barat / Ministry of Religious Affairs of Pasaman Barat Regency

Tabel 4.4.1 Jumlah Tindak Pidana Menurut Kepolisian Sektor di Kabupaten Pasaman Barat, 2016-2018
Table Number of Reported Criminal Cases by Subdistrict Police Office in Pasaman Barat Regency, 2016-2018

Kepolisian Sektor Subdistrict Police Office	2016	2017	2018
(1)	(2)	(3)	(4)
1 Polsek Talamau	24	28	15
2 Polsek Kinali	91	71	65
3 Polsek Pasaman	62	56	54
4 Polsek Gunung Tuleh	19	28	21
5 Polsek Lembah Melintang	137	134	86
6 Polsek Sungai Beremas	80	73	47
7 Polsek Ranah Batahan	29	39	20
8 Polres Pasaman Barat	251	259	249

Sumber / Source : Kepolisian Resor Pasaman Barat / Police Resor Office of Pasaman Barat

Tabel 4.4.2 Persentase Penyelesaian Tindak Pidana Menurut Kepolisian Sektor di Kabupaten Pasaman Barat, 2016-2018
Percentage of Crime Clearance Rate by District Police Office in Pasaman Barat Regency, 2016-2018

Kepolisian Sektor Subdistrict Police Office	2016	2017	2018
(1)	(2)	(3)	(4)
1 Polsek Talamau	91	16	7
2 Polsek Kinali	70	47	42
3 Polsek Pasaman	66	41	31
4 Polsek Gunung Tuleh	89	16	9
5 Polsek Lembah Melintang	48	63	49
6 Polsek Sungai Beremas	48	43	30
7 Polsek Ranah Batahan	68	24	9
8 Polres Pasaman Barat	67	183	166

Sumber / Source : Kepolisian Resor Pasaman Barat / Police Resor Office of Pasaman Barat

Tabel 4.4.3 Banyaknya Kecelakaan Lalulintas di Kabupaten Pasaman Barat, 2018
Table *Number of Accidents in Regency of Pasaman Barat, 2018*

Bulan / Month	Jumlah Kecelakaan/ Number Accidents	Korban / Victims			Kerugian Material Material Loss (000 Rp)
		Meninggal Dunia Dead	Luka Berat Severely Injure	Luka Ringan Slightly Injure	
(1)	(2)	(3)	(4)	(5)	(6)
1. Januari	28	6	10	21	59 950
2. Februari	23	5	1	30	32 800
3. Maret	21	6	4	25	84 950
4. April	16	6	2	19	18 900
5. Mei	17	3	-	25	19 800
6. Juni	21	6	-	26	150 200
7. Juli	23	7	-	35	32 000
8. Agustus	15	5	-	21	23 700
9. September	24	5	4	29	53 550
10. Oktober	18	5	-	25	18 750
11. Nopember	32	7	-	42	46 450
12. Desember	17	5	-	23	53 650
Pasaman Barat	255	66	21	321	594 700

Sumber / Source : Kepolisian Resor Pasaman Barat / Police Resor Office of Pasaman Barat

Tabel 4.4.4 Jumlah Perkara Pada Pengadilan Negeri di Kabupaten Pasaman Barta, 2018
Table Number of Cases in Public Court in Pasaman Barat Regency, 2018

Bulan / Month	Perkara Pidana / <i>Criminal</i>				Perkara Perdata / <i>Civils</i>	
	Kejahatan / <i>Crime</i>		Pelanggaran / <i>Offence</i>		Yang Diterima	Yang Diselesaikan
	Yang Diterima	Yang Diselesaikan	Yang Diterima	Yang Diselesaikan		
(1)	(2)	(3)	(4)	(5)	(6)	(7)
1. Januari	27	27	172	172	3	3
2. Februari	12	14	462	462	6	2
3. Maret	25	13	319	319	1	-
4. April	11	11	231	231	3	2
5. Mei	21	27	1.154	1.154	1	-
6. Juni	2	4	424	424	1	1
7. Juli	18	13	481	481	2	3
8. Agustus	7	16	736	736	4	1
9. September	16	15	520	520	1	3
10. Oktober	34	15	518	518	2	4
11. Nopember	20	26	1.122	1.122	7	-
12. Desember	22	28	230	230	7	1
Pasaman Barat	215	209	6 369	6 369	38	20

Sumber / Source : Pengadilan Negeri Kabupaten Pasaman Barat / Public Court of Pasaman Barat

Tabel 4.4.5 Banyaknya Panti, Kapasitas, Penghuni Panti Menurut Kecamatan di Kabupaten Pasaman Barat, 2018
Number of Foster Home, Capacity, Occupants by Sub District in Pasaman Barat Regency, 2018

Kecamatan / Sub District	Banyaknya / Number of Foster Homes	Kapasitas / Capacity	Banyaknya Penghuni / Occupants
(1)	(2)	(3)	(4)
1. Sungai Beremas	-	-	-
2. Ranah Batahan	1	-	35
3. Koto Balingka	1	-	80
4. Sungai Aua	-	-	-
5. Lembah Melintang	1	-	42
6. Gunung Tuleh	1	-	28
7. Talamau	2	-	112
8. Pasaman	-	-	-
9. Luhak Nan Duo	-	-	-
10. Sasak Rnh Pasisie	-	-	-
11. Kinali	-	-	-
Pasaman Barat	6	-	297

Lanjutan Tabel / Continued Table 4.4.5

Kecamatan / Sub District	Sumber Dana/Source of budget (000 Rp)		
	Pemerintah/ Government	Swadaya/ Self Effort	Lainnya / Others
(1)	(5)	(6)	(7)
1. Sungai Beremas	-	-	-
2. Ranah Batahan	10 000 000	-	1 750 000
3. Koto Balingka	10 000 000	-	4 000 000
4. Sungai Aua	-	-	-
5. Lembah Melintang	8 000 000	-	2 000 000
6. Gunung Tuleh	8 000 000	-	1 500 000
7. Talamau	3 000 000	6 000 000	6 000 000
8. Pasaman	-	-	-
9. Luhak Nan Duo	-	-	-
10. Sasak Rnh Pasisie	-	-	-
11. Kinali	-	-	-
Pasaman Barat	39 000 000	6 000 000	15 250 000

Sumber / Source : Dinas Sosial Kabupaten Pasaman Barat / Social Services of Pasaman Barat

Tabel 4.4.6 Banyaknya Karang Taruna, Organisasi Sosial dan Pekerja Sosial Masyarakat di Kabupaten Pasaman Barat, 2018
Number of Youth and Social Organization, and Social Worker in Pasaman Barat Regency, 2018

Kecamatan / Sub District	Karang Taruna/Youth Organization	Organisasi Sosial/Social Organization	Pekerja Sosial Masyarakat/ Social Worker
(1)	(2)	(3)	(4)
1. Sungai Beremas	2	-	3
2. Ranah Batahan	4	1	3
3. Koto Balingka	1	1	3
4. Sungai Aua	22	-	2
5. Lembah Melintang	1	1	3
6. Gunung Tuleh	1	1	4
7. Talamau	3	2	4
8. Pasaman	3	-	4
9. Luhak Nan Duo	2	-	3
10. Sasak Rnh Pasisie	2	-	3
11. Kinali	4	-	3
Pasaman Barat	45	6	35

Sumber / Source : Dinas Sosial Kabupaten Pasaman Barat / Social Services of Pasaman Barat

Tabel 4.4.7 Banyaknya Keluarga Menurut Kecamatan dan Klasifikasi Keluarga di Kabupaten Pasaman Barat, 2018
Number of Family by Sub District and Classification of Family in Pasaman Barat Regency 2018

Kecamatan / Sub District	Pra Sejahtera / Pra Welfare	Keluarga Sejahtera / Welfare				Jumlah
		I	II	III	III+	
(1)	(2)	(3)	(4)	(5)	(6)	(7)
1. Sungai Beremas	2 015	621	484	788	82	1 975
2. Ranah Batahan	2 362	454	556	1 146	1 045	3 201
3. Koto Balingka	2 690	364	413	696	718	2 191
4. Sungai Aua	1 647	303	292	465	496	1 556
5. Lembah Melintang	2 695	1 107	791	1 287	861	4 046
6. Gunung Tuleh	1 987	532	639	1 128	992	3 291
7. Talantau	2 820	1 000	974	1 780	1 523	5 277
8. Pasaman	2 071	1 117	972	1 388	743	4 220
9. Luhak Nan Duo	1 574	405	468	829	567	2 269
10. Sasak Rnh Pasisie	1 483	254	375	724	806	2 159
11. Kinali	2 643	1 432	1 406	2 042	1 263	6 143
Pasaman Barat	23 987	7 589	7 370	12 273	9 096	36 328

Sumber / Source : Dinas Sosial Kabupaten Pasaman Barat / Social Services of Pasaman Barat

Tabel 4.4.8 Banyaknya Bencana Alam Menurut Jenis Kejadian dan Kecamatan di Kabupaten Pasaman Barat, 2018
Number of Natural Disasters by Incident and Sub District in Pasaman Barat Regency, 2018

Kecamatan Sub District	Jenis Kejadian / Incident					Jumlah Total
	Banjir Flood	Kebakaran Fire	Topan Hurricane	Tanah Longsor Land Slide	Lainnya Others	
(1)	(2)	(3)	(4)	(5)	(6)	(7)
1. Sungai Beremas	2	1	-	-	-	3
2. Ranah Batahan	4	-	2	-	-	6
3. Koto Balingka	1	-	-	1	-	2
4. Sungai Aua	3	1	-	-	1	5
5. Lembah Melintang	4	-	1	-	1	6
6. Gunung Tuleh	1	2	-	2	1	6
7. Talamau	-	-	-	2	-	2
8. Pasaman	2	2	1	1	3	9
9. Luhak Nan Duo	1	1	1	-	-	3
10. Sasak Rnh Pasisie	2	1	1	-	1	5
11. Kinali	1	-	-	1	-	2
Pasaman Barat	21	8	6	7	7	49

Sumber / Source : Badan Penanggulangan Bencana Daerah Kabupaten Pasaman Barat / Regional Disaster Management Agency of Pasaman Barat Regency

BAB

CHAPTER

5

PERTANIAN

AGRICULTURE

PRODUKSI PALAWIJA, BUAH, DAN TANAMAN PERKEBUNAN
KAB. PASAMAN BARAT, 2018



JAGUNG
367.865 TON



JERUK
9.464,35 TON



SAWIT
1.794.526,46 TON

PENJELASAN TEKNIS**TECHNICAL NOTES**

1. Lahan sawah adalah lahan pertanian yang berpetak-petak dan dibatasi oleh pematang (galengan), saluran untuk menahan/menyalurkan air, yang biasanya ditanami padi sawah tanpa memandang darimana diperoleh atau status lahan tersebut
 2. Tegal/Kebun adalah lahan pertanian bukan sawah (lahan Kering) yang ditanami tanaman semusim atau tahunan dan terpisah dengan halaman sekitar rumah serta penggunaannya tidak berpindah-pindah.
 3. Ladang/Huma adalah lahan pertanian bukan sawah (lahan kering) yang biasanya ditanami tanaman semusim dan penggunaannya hanya semusim atau dua musim, kemudian akan ditinggalkan bila sudah tidak subur lagi (berpindah-pindah).
 4. Pengumpulan data statistik pertanian (SP) diselenggarakan oleh badan pusat statistik bekerja sama dengan direktorat jenderal tanaman pangan, kementerian pertanian.
 5. Data pokok tanaman pangan yang dikumpulkan luas panen dan produktivitas (hasil per hektar). Produksi tanaman pangan merupakan hasil perkalian antara luas panen dengan produktivitas.
1. *Wetland is agricultural land that separated by small dykes to resist water, where the main crop is usually wetland paddy without considering where it is got from the status of the land.*
 2. *Dry field/Garden is an dryland (unirrigated land) which is planted with seasonal or annual crops and separately from the yard around the house without shifting.*
 3. *Unirrigated agricultural field/shifting cultivation land is dryland (unirrigated land) that usually is cultivated for seasonal crops and utilized only for one or two seasons, then it will be left when it is not fertile (shifting).*
 4. *Agricultural survey is carried out by the BPS- statistics Indonesia in cooperation with the directorate general of food corps, the ministry of agriculture.*
 5. *The main food crops data collected consists of area harvested and productivity (yield per hectare). Food crops production is generated by area harvested multiplied by productivity.*

Jenis data tanaman pangan yang dikumpulkan mencakup padi dan palawija(jagung, kedelai, kacang tanah, ubi kayu dan ubi jalar).

5. Tanaman sayuran semusim adalah tanaman sumber vitamin garam mineral dan lain -lain yang dikonsumsi dari bagian tanaman yang berupa daun, bunga, buah dan umbinya, yang berumur kurang dari satu tahun.
6. Tanaman buah-buahan semusim adalah tanaman sumber vitamin , garam mineral dan lain-lain yang dikonsumsi dari bagian tanaman yang berupa buah, berumur kurang dari satu tahun, tidak berbentuk pohon/ rumpun tetapi menjalar dan berbatang lunak.
7. Tanaman buah-buahan tahunan adalah sumber vitamin , garam mineral dan lain-lain yang dikonsumsi dari bagian tanaman yang berupa buah dan merupakan tanaman tahunan.
8. Tanaman sayuran tahunan adalah tanaman sumber vitamin, garam mineral dan lain-lain yang dikonsumsi dari bagian tanaman yang berupa daun dan atau buah yang berumur lebih dari satu tahun.

Type of food crops data covers paddy and secondary food crops (maize, soybeans, peanut, cassava and sweet potatoes).

5. *Seasonal vegetables plants are plants which are the sources of vitamin, mineral salt, etc, consumed from the part of the plant in the form of leaf, flower, fruit and root with the age of less then one year.*
6. *Seasonal fruits plants are plants which are the sources of vitamin , mineral salt, etc, consumed from the part of the plant in the form fruit. These plants are creeps with the age of less than one year.*
7. *Annual fruit plants are plants which are the sources of vitamin, contained mineral salt, etc, consumed from the part of plant in the form of ruit and more than one year of age.*
8. *Annual vegetable plants are plants which are the source of vitamin, contained from the part of the plant in the form of vegetable and more than one year of age.*

9. Luas panen adalah luas tanaman sayuran, buah-buahan, biofarmaka dan tanaman hias yang diambil hasilnya/ di panen pada periode pelaporan.
10. Luas panen untuk tanaman sayuran: luas tanaman yang dipanen sekaligus/ habis/dibongkar dan luas tanaman yang dipanen berkali-kali (lebih dari satu kali)/belum habis.
11. Produksi adalah hasil menurut bentuk produk dari setiap tanaman sayuran, buah-buahan, biofarmakan dan tanaman hias yang diambil berdasarkan luas yang dipanen pada bulanan/ triwulan laporan.
12. Data Perkebunan Besar dikumpulkan oleh BPS. Setiap bulan secara lengkap dengan system surat pos. Khusus Untuk tanaman kelapa, cengkeh, dan kapok, datanya diperoleh dari Direktorat Jendral Perkebunan.
13. Penghiungan luas tanaman perkebunan besar adalah pada keadaan akhir tahun dan tidak termasuk yang luasnya kurang dari 5 hektar
14. Bentuk produksi perkebunan adalah; karet kering (karet), daun kering (the dan tembakau), biji kering (kopi dan coklat), kulit kering (kayu manis dan kina), serat kering (rami), bunga kering (cengkeh), refined sugar (tebu dari perkebunan besar), gula mangkok (tebu dari perkebunan rakyat).
15. *Harvested area is area which vegetable, fit , medicinal and ornamental plant of crop harvested during the period of report.*
10. *Harvested area of vegetables : area of entirely plant harvested/ demolished and plant harvested several times/undiminished.*
11. *Annual Production is the standard production quantity form of vegetable , fruit, medicinal and ornamental plnt based on harvested area reported monthly/ quarterl*
12. *Data on estates are collected by the BPS every month on complete basis through a mailing system. Data on coconut, clove and kapok as well as on smallholder plantation, are acquired from the Directorate General Of Estates.*
13. *Planted areas of estates refer to condition at the end of the year, and exclude areas less than 5 hectares.*
14. *Production of estates crops are follows: dry rubber (rubber); dry leaves (tea and tobacco); dry beans (coffee and cocoa); dry bark (cassiavera and cinchona); dry fibre (rosella); dry flower/buds (cloves); refined sugar (sugar cane from estate); cup sugar (sugar cane from smallholders).*

15. Kawasan hutan adalah wilayah tertentu yang berupa hutan, yang ditunjuk dan atau ditetapkan oleh pemerintah untuk dipertahankan keberadaannya sebagai hutan tetap. Hal ini untuk menjamin kepastian hukum mengenai status kawasan hutan, letak batas dan luas suatu wilayah tertentu yang sudah ditunjuk menjadi kawasan hutan tetap.
16. Penunjukan kawasan hutan mencakup pula kawasan perairan yang menjadi bagian dari Kawasan Suaka Alam (KSA) dan Kawasan Pelestarian Alam (KPA).
17. Kawasan Suaka Alam (KSA) adalah kawasan dengan ciri khas tertentu, baik di darat maupun di perairan yang mempunyai fungsi pokok sebagai kawasan pengawetan keanekaragaman tumbuhan dan satwa serta ekosistemnya, yang juga berfungsi sebagai wilayah system penyangga kehidupan.
18. Kawasan Pelestarian Alam (KPA) adalah kawasan dengan ciri khas tertentu, baik di darat maupun di perairan yang mempunyai fungsi pokok perlindungan system penyangga kehidupan, pengawetan keanekaragaman jenis tumbuhan dan satwa, serta pemanfaatan secara lestari sumber daya alam hayati dan ekosistemnya.
15. *Forest area is a specific territory of forest ecosystem determined and or decided by the government as a permanent forest. Such decision is important to maintain the size of forest area and to ensure its legitimation and boundary demarcation of permanent forest.*
16. *The designation of forest area in some cases also cover inland water, coastal and marine ecosystem that may become part of Sanctuary Reserve Area (KSA) and Nature Conservation Area (KPA).*
17. *A Sanctuary Reserve Area is a specific terrestrial or aquatic area having specific criteria for preserving biodiversity plant and animal as well as ecosystem, which also serve as life support system.*
18. *A Nature Conservation area is a specific terrestrial or aquatic area whose main function is to serve life support system and preserve diversity of plant and animal species, as well as to provide a sustainable utilization of living resources and their ecosystems.*

19. Berdasarkan Undang-Undang No.41 Tahun 1999 tentang Kehutanan, kawasan hutan di bagi ke dalam kelompok Hutan Konservasi, Hutan Lindung, dan Hutan Produksi.
20. Hutan Konservasi adalah kawasan hutan dengan ciri khas tertentu, yang mempunyai fungsi pokok pengawetan keanekaragaman tumbuhan dan satwa serta ekosistemnya.
21. Hutan lindung adalah kawasan hutan yang mempunyai fungsi pokok sebagai perlindungan system penyangga kehidupan untuk mengatur tata air, mencegah banjir, mengendalikan erosi, mencegah intrusi air laut dan memelihara kesuburan tanah.
22. Hutan produksi adalah kawasan hutan yang mempunyai fungsi pokok memproduksi hasil hutan. Hutan produksi terdiri dari Hutan Produksi Tetap (HP), Hutan Produksi Terbatas (HPT), dan Hutan Produksi yang dapat dikonversi.
23. Hutan Konversi terdiri dari: Kawasan suaka alam berupa Cagar Alam (CA) dan Suaka Margasatwa; kawasan pelestarian alam berupa Taman Nasional (TN), Taman Hutan Raya (THR), Taman Wisata Alam (TWA); Taman Buru (TB). Taman Buru adalah kawasan hutan yang ditetapkan sebagai tempat wisata berburu.
19. *In accordance to the Act on Forestry No.41/.*
10. *Harvested area of vegetables : area of entirely plant harvested/ demolished and plant harvested several times/undiminished.*
11. *Annual Production is the standard production quantity form of vegetable , fruit, medicinal and ornamental plnt based on harvested area reported monthly/ quarterl*
12. *Data on estates are collected by the BPS every month on complete basis through a mailing system. Data on coconut, clove and kapok as well as on smallholder plantation, are acquired from the Directorate General Of Estates.*
13. *Planted areas of estates refer to condition at the end of the year, and exclude areas less than 5 hectares.*
14. *Production of estates crops are follows: dry rubber (rubber); dry leaves (tea and tobacco); dry beans (coffee and cocoa); dry bark (cassiavera and cinchona); dry fibre (rosella); dry flower/buds (cloves); refined sugar (sugar cane from estate); cup sugar (sugar cane from smallholders).*

ULASAN**DESCRIPTION****Produksi Padi**

Pada tahun 2018 luas panen padi sawah tercatat 26.490 Ha dengan produksi 135.397 ton. Sedangkan padi ladang luas panen 6.204 Ha dengan produksi 24.545 ton. Atau rata-rata Produksi/Ha untuk padi sawah 5,1 ton/Ha dan padi ladang 3,9 ton/Ha. Alat-alat pemberantasan hama penyakit terbanyak adalah hand sprayer 17.271 buah dan penggilingan padi terbanyak adalah rice milling unit (RMU) sebanyak 144 buah tersebar di beberapa kecamatan.

Hortikultura

Produksi sayuran di Kabupaten Pasaman Barat di dominasi oleh cabe, ketimun, terong, kacang panjang, bayam, buncis, kangkung, dan cabe rawit. Bila dibandingkan dengan produksi tahun 2017, hamper semua komoditi mengalami peningkatan produksi. Peningkatan produksi tertinggi terdapat pada Cabe rawit yaitu sebesar 97 persen, ketimun sebesar 75 persen dan kacang panjang sebesar 72 persen.

Food Crops

In 2018 the crop area of wet rice field is 26,490 hectares with the productivity 135,397 tons. Meanwhile, the crop area of dry rice field is 6,204 hectares with the productivity of 24,454 tons. Or the average production is 5.1 tons per hectares of wet rice field and 3.9 tons per hectares of dry rice field. Pest extinguisher equipments the most common used is hand sprayer 17,271 and rice milling that most common be used is Rice Milling Unit/RMU 144 that spread out in several Sub Districts.

Hortikulture

Vegetable production in Pasaman Barat Regency was dominated by chilli, cucumber, egg plant, cow peg, spinach, bean, water spinach, cayenne pepper. If compared to production in 2017. almost all commodities increased production. The highest production increase on cayenne pepper of 97 percent, cucumber of 75 percent and cow pea of 72 percent.

Produksi buah-buahan terbanyak pada tahun 2018 di Kabupaten Pasaman Barat adalah pisang, nenas, jeruk, salak, pepaya, alpokat, mangga, rambutan, semangka, durian, jambu biji dan duku. Jika dibandingkan dengan produksi tahun 2017, hampir semua komoditi tersebut, mengalami kenaikan. Mangga dan Rambutan mengalami kenaikan produksi terbesar yaitu sebesar 117 persen dan 132 persen. Sedangkan jeruk mengalami penurunan pada tahun 2018 .

The largest fruit production in Pasaman Barat Regency 2018 were bananas, pineapples, oranges, salaks, papayas, avocados, mangos, ramboostons, watermelon, durians, guavas, and langrats. Compared to the production in 2017, among all these commodities have increased, mangos and ramboostons have increased production by 117 percent and 132 percent. While oranges have decreased in this years.

Perkebunan

Perkebunan di Kabupaten Pasaman Barat menurut pengelolaannya secara garis besar dapat dibedakan menjadi perkebunan rakyat, perkebunan besar swasta, dan perkebunan PNP/PTP. Komoditi perkebunan dengan luas tanam paling besar di Kabupaten Pasaman Barat tahun 2018 adalah Kelapa sawit dan Coklat.

Pada tahun 2018, luas tanam kelapa sawit dan coklat masing-masing seluas 103.667 hektar dan 10.308 hektar dengan produksi 1.794.526 ton dan 9.307 ton. Tanaman kelapa sawit paling banyak diusahakan di Kecamatan Kinali .

Estate Crops

Estate crops in Pasaman Barat Regency according to its management can be broadly divided into smallholder estate crops, large estate crops and state plantation. Plantation commodities with the largest plating area in Pasaman Barat Regency in 2018 were palm oil and cacao.

In 2018, palm oil and cacao planting area were recorded 103,667 hectares and 10,308 hectares respectively which produced 1,794,526 tons and 9,307 tons each. The palm oli mostly planted in Kinali Subdistrict..

Peternakan

Populasi ternak terbesar di Kabupaten Pasaman Barat adalah populasi sapi potong, kambing, kerbau dan domba yaitu sebesar 18.980 ekor, 13.635 ekor, 1.101 ekor dan 108 ekor. Sedangkan populasi unggas ayam kampung sebesar 107.917 ekor, ayam ras petelur 172.220 ekor, ras pedaging 132.025 ekor dan itik 18.700 ekor.

Perikanan

Hasil penangkapan ikan pada tahun 2018 mengalami peningkatan, yaitu dari 108.565 ton menjadi 109.863 ton, dibandingkan tahun 2017. Penangkapan ikan di laut, khususnya di Kecamatan Sungai Beremas, Koto Balingka, Sungai Aua, Sasak Ranah Pasisie dan Kinali memakai kapal motor, dan kapal tak bermotor. Sedangkan penangkapan ikan di perairan umum biasanya memakai alat jaring, jaring insang, pancing dan lain-lain.

Livestock

The largest livestock population in Pasaman Barat Regency was the population of cattle, goats, buffaloes and sheep which amounted to 18,980; 13,635; 1,101 and 1,101 respectively. Meanwhile The population data of 107,917 village hen, 172,220 eggers, 132,025 broilers, and 18,700 ducks..

Fishery

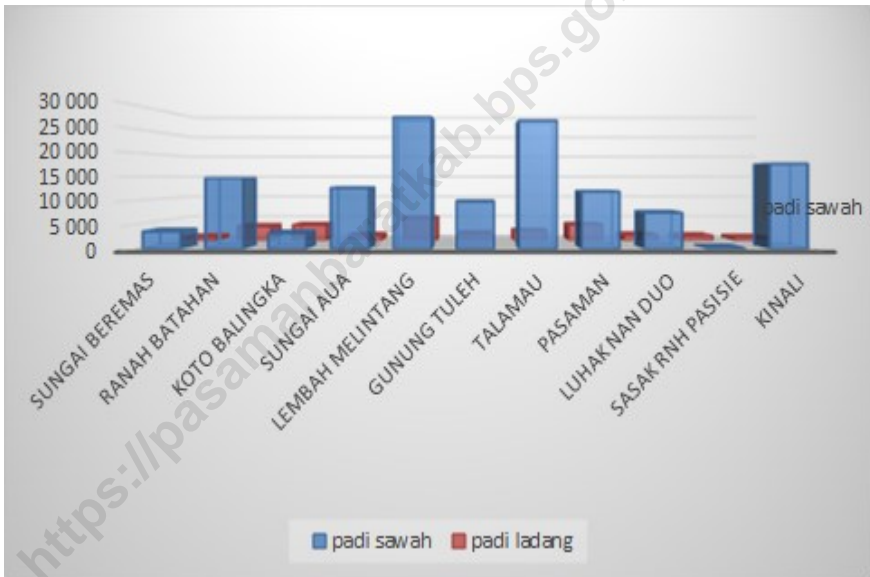
Fishery production decreased during 2018 from 108,565 ton to 109,863 ton. To catch fish in the sea-water, especially in Sungai Beremas, Lembah Melintang, Sasak Ranah Pasisie and Kinali usually use motor boat, and boat. Otherwise, to catch fish in the common water usual use net, anco, serok, bubu and others (all equipments to catch fish).

Forestry**Kehutanan**

Hutan di Kabupaten Pasaman Barat terdiri dari hutan lindung, suaka alam dan pelestarian alam, dan hutan produksi. Dari 3 jenis hutan tersebut yang terluas adalah areal hutan lindung yaitu 71.760 Hektar.

Forest area in Pasaman Barat Regency consists of protection forest, sanctuary reserve and nature conservation and production forest. Among 3 types of forest, the largest is protection forest of 71,760 hectares.

Gambar 5 Produksi (Ton) Padi Sawah dan Padi Ladang Menurut Kecamatan di Kabupaten Pasaman Barat, 2018
Picture Production (Ton) of Wetland and Dryland Paddy by Subdistrict in Pasaman Barat Regency, 2018



Tabel 5.1.1 Luas Tanam (Ha) dan Luas Panen (Ha) Padi Sawah dan Padi Ladang Menurut Kecamatan di Kabupaten Pasaman Barat, 2018
Planted Area (Ha) and Harvested Area (Ha) of Wetland and Dryland Paddy by Subdistrict in Pasaman Barat Regency, 2018

Kecamatan Subdistrict	Padi Sawah/Wet Land Paddy		Padi Ladang/Dry Land Paddy	
	Tanam/Planted Area	Panen/Harvested Area	Tanam/Planted Area	Panen/Harvested Area
(1)	(2)	(3)	(4)	(5)
1 Sungai Beremas	834	713	327	201
2 Ranah Batahan	3 004	2 884	859	841
3 Koto Balingka	707	630	848	915
4 Sungai Aua	2 270	2 483	1 018	293
5 Lembah Melintang	4 160	5 354	1 160	1 321
6 Gunung Tuleh	1 493	1 930	469	392
7 Talamau	5 855	5 211	800	550
8 Pasaman	1 862	2 327	769	919
9 Luhak Nan Duo	1 475	1 472	481	324
10 Sasak Rnh Pasisie	118	26	344	273
11 Kinali	2 891	3 461	157	175
Pasaman Barat	24 668	26 490	7 232	6 204

Sumber/Source : Dinas Tanaman Pangan Hortikultura dan Peternakan Kabupaten Pasaman Barat/*Food Crops, Horticulture and Animal Husbandry Extension Service of Pasaman Barat*

Tabel 5.1.2 Produksi (Ton) Padi Sawah dan Padi Ladang Menurut Kecamatan di Kabupaten Pasaman Barat, 2018
Table Production (Ton) of Wetland and Dryland Paddy by Subdistrict in Pasaman Barat Regency, 2018

Kecamatan Subdistrict	Padi Sawah Wetland Paddy	Padi Ladang Dryland Paddy
(1)	(2)	(3)
1 Sungai Beremas	3 642	795
2 Ranah Batahan	14 740	3 328
3 Koto Balingka	3 222	3 620
4 Sungai Aua	12 690	1 159
5 Lembah Melintang	27 365	5 225
6 Gunung Tuleh	9 864	1 551
7 Talamau	26 636	2 176
8 Pasaman	11 895	3 636
9 Luhak Nan Duo	7 522	1 282
10 Sasak Rnh Pasisie	130	1 080
11 Kinali	17 692	692
Pasaman Barat	135 397	24 545

Sumber/Source : Dinas Tanaman Pangan Hortikultura dan Peternakan Kabupaten Pasaman Barat/Food Crops, Horticulture and Animal Husbandry Extension Service of Pasaman Barat

Tabel 5.1.3 Luas Panen Jagung, Kedelai, Kacang Tanah, Kacang Hijau, Ubi Kayu, Ubi Jalar Menurut Kecamatan di Kabupaten Pasaman Barat, 2018
Harvested Area of Maize, Soybean, Peanut, Mungbean, Cassava, and Sweet Potato by Subdistrict in Pasaman Barat Regency, 2018

Kecamatan Subdistrict	Jagung Maize	Kedelai Soybean	Kacang Tanah Peanut	Kacang Hijau Mungbean	Ubi Kayu Cassava	Ubi Jalar Sweet Potato
(1)	(2)	(3)	(4)	(5)	(6)	(7)
1 Sungai Beremas	3 675	0	16	17	13	15
2 Ranah Batahan	5 018	3	30	14	18	11
3 Koto Balingka	3 456	0	84	26	24	5
4 Sungai Aua	3 857	0	40	2	15	4
5 Lembah Melintang	3 977	0	41	46	47	49
6 Gunung Tuleh	1 855	2	104	13	3	4
7 Talamau	4 628	2	95	0	63	274
8 Pasaman	9 394	0	20	4	11	7
9 Luhak Nan Duo	6 080	27	12	1	15	7
10 Sasak Rnh Pasisie	113	0	0	0	0	0
11 Kinali	14 812	9	14	5	11	14
Pasaman Barat	56 864	43	456	128	220	390

Sumber/Source : Dinas Tanaman Pangan Hortikultura dan Peternakan Kabupaten Pasaman Barat/Food Crops, Horticulture and Animal Husbandry Extension Service of Pasaman Barat

Tabel 5.1.4 Luas Tanam, Luas Panen dan Produksi Palawija per Kecamatan di Kabupaten Pasaman Barat,2018
Planted Area, Harvested Area and Production of Secondary Food by Sub District in Pasaman Barat Regency,2018

Kecamatan / Sub District	Jagung / Maize			Ubi Kayu / Cassava		
	Tanam Planted Area (Ha)	Panen Harvested Area (Ha)	Produksi Production (Ton)	Tanam Planted Area (Ha)	Panen Harvested Area (Ha)	Produksi Production (Ton)
(1)	(2)	(3)	(4)	(5)	(6)	(7)
1. Sungai Beremas	3 448	3 675	23 774	14	13	504
2. Ranah Batahan	4 414	5 018	32 459	17	18	697
3. Koto Balingka	2 717	3 456	22 358	26	24	930
4. Sungai Aua	2 750	3 857	24 952	15	15	581
5. Lembah Melintang	3 159	3 977	25 728	44	47	1 820
6. Gunung Tuleh	907	1 855	12 000	5	3	132
7. Talamau	2 815	4 628	29 938	63	63	2 440
8. Pasaman	8 417	9 394	60 770	2	11	422
9. Luhak Nan Duo	6 400	6 080	39 334	12	15	581
10. Sasak Rnh Pasisie	111	113	731	0	0	0
11. Kinali	11 008	14 812	95 820	11	11	426
Pasaman Barat	46 146	56 864	367 865	209	220	8 533

Lanjutan Tabel/Continued Table 5.1.4

Kecamatan / Sub District	Ubi Jalar / Sweet Potatoes			Kacang Tanah / Peanuts		
	Tanam	Panen	Produksi	Tanam	Panen	Produksi
	Planted Area (Ha)	Harvested Area (Ha)	Production (Ton)	Planted Area (Ha)	Harvested Area (Ha)	Production (Ton)
(1)	(2)	(3)	(4)	(5)	(6)	(7)
1. Sungai Beremas	14	15	510	18	16	22
2. Ranah Batahan	12	11	374	22	30	41
3. Koto Balingka	11	5	170	86	84	115
4. Sungai Aua	4	4	136	31	40	55
5. Lembah Melintang	47	49	1 667	40	41	56
6. Gunung Tuleh	6	4	139	111	104	142
7. Talamau	263	274	9 321	76	95	130
8. Pasaman	17	7	238	19	20	27
9. Luhak Nan Duo	5	7	238	13	12	16
10. Sasak Rnh Pasisie	-	-	-	-	-	-
11. Kinali	11	14	476	16	14	19
Pasaman Barat	390	390	13 270	432	456	623

Lanjutan Tabel/Continued Table 5.1.4

Kecamatan / Sub District	Kacang Kedelai / Soyabeans			Kacang Hijau / Green Pea		
	Tanam	Panen	Produksi	Tanam	Panen	Produksi
	Planted Area (Ha)	Harvested Area (Ha)	Production (Ton)	Planted Area (Ha)	Harvested Area (Ha)	Production (Ton)
(1)	(2)	(3)	(4)	(5)	(6)	(7)
1. Sungai Beremas	-	-	-	18	17	23
2. Ranah Batahan	3	3	3	12	14	19
3. Koto Balingka	-	-	-	29	26	36
4. Sungai Aua	-	-	-	-	2	3
5. Lembah Melintang	-	-	-	45	46	63
6. Gunung Tuleh	2	2	2	16	13	18
7. Talamau	2	2	2	-	-	-
8. Pasaman	-	-	-	4	4	5
9. Luhak Nan Duo	26	27	26	0	1	1
10. Sasak Rnh Pasisie	-	-	-	-	-	-
11. Kinali	11	9	9	7	5	7
Pasaman Barat	44	43	41	131	128	175

Sumber/Source : Dinas Tanaman Pangan Hortikultura dan Peternakan Kabupaten Pasaman Barat/Food Crops, Horticulture and Animal Husbandry Extention Service of Pasaman Barat

Tabel 5.1.5. Banyaknya Penggilingan Padi per Kecamatan di Kabupaten Pasaman Barat, 2018
Table Number of Rice Milling by Sub District in Pasaman Barat Regency, 2018

Kecamatan / Sub District	Penggilingan Besar/ Big Scale Rice Milling	Penggilingan Kecil/ Small Scale Rice Milling	Rice Milling Unit (RMU)	Engel Berg	Jumlah/ Total
(1)	(2)	(3)	(4)	(5)	(6)
1 Sungai Beremas	-	-	2	-	2
2 Ranah Batahan	-	15	-	-	15
3 Koto Balingka	-	14	-	-	14
4 Sungai Aua	3	19	-	-	22
5 Lembah Melintang	2	2	4	-	8
6 Gunung Tuleh	-	20	4	-	24
7 Talamau	1	5	18	-	24
8 Pasaman	4	22	43	-	69
9 Luhak Nan Duo	12	-	20	-	32
10 Sasak Rnh Pasisie	-	2	-	-	2
11 Kinali	-	-	53	-	53
Pasaman Barat	22	99	144	-	265

Sumber/Source : Dinas Tanaman Pangan Hortikultura dan Peternakan Kabupaten Pasaman Barat/*Food Crops, Horticulture and Animal Husbandry Extention Service of Pasaman Barat*

Tabel 5.1.6 Banyaknya Traktor Menurut Kecamatan di Kabupaten Pasaman Barat, 2018
Table Number of Tractor Rice Milling by Sub District in Pasaman Barat Regency, 2018

Kecamatan / Sub District	Jenis Traktor / Kind of Tractor				Jumlah/ Total
	Tangan Hand	Mini Small	Besar Big	Traktor Roda Dua two wheel tractor	
(1)	(2)	(3)	(4)	(5)	(6)
1. Sungai Beremas	15	-	-	-	15
2. Ranah Batahan	50	-	-	-	50
3. Koto Balingka	7	-	-	-	7
4. Sungai Aua	13	-	-	-	13
5. Lembah Melintang	21	-	-	-	21
6. Gunung Tuleh	44	-	-	-	44
7. Talamau	48	-	-	-	48
8. Pasaman	101	-	-	6	107
9. Luhak Nan Duo	450	-	-	1	451
10. Sasak Rnh Pasisie	1	-	-	-	1
11. Kinali	187	-	-	-	187
Pasaman Barat	937	-	-	7	944

Sumber/Source : Dinas Tanaman Pangan Hortikultura dan Peternakan Kabupaten Pasaman Barat/*Food Crops, Horticulture and Animal Husbandry Extention Service of Pasaman Barat*

Tabel 5.1.7 Banyaknya Peralatan Pemberantas Hama Penyakit per Kecamatan di Kabupaten Pasaman Barat, 2018
Table Number of Pest Control Machinery by Sub District in Pasaman Barat Regency, 2018

Kecamatan / Sub District	Motor Sprayer Motor Sprayer	Hand Sprayer Hand Sprayer	Swing Swing	Solder Solder	Emposan Emposan	Knapsack Power Sprayer Knapsack Power Sprayer	Skid Power Sprayer Skid Power Sprayer
(1)	(2)	(3)	(4)	(5)	(6)	(7)	(8)
1. Sungai Beremas	-	1.350	-	-	-	-	-
2. Ranah Batahan	-	2.301	-	-	-	-	-
3. Koto Balingka	-	1.957	-	-	-	-	-
4. Sungai Aua	-	191	-	-	-	-	-
5. Lembah Melintang	-	1.300	-	-	2	-	-
6. Gunung Tuleh	-	1.250	-	-	-	-	-
7. Talamau	-	800	-	-	-	-	-
8. Pasaman	-	3.737	2	-	7	-	-
9. Luhak Nan Duo	-	2.580	-	-	-	-	-
10. Sasak Rnh Pasisie	-	265	-	-	-	-	-
11. Kinali	-	1.540	-	-	-	-	-
Pasaman Barat	-	17.271	2	-	9	-	-

Sumber/Source : Dinas Tanaman Pangan Hortikultura dan Peternakan Kabupaten Pasaman Barat/Food Crops, Horticulture and Animal Husbandry Extension Service of Pasaman Barat

Tabel 5.1.8 Banyaknya Pengolah Padi per Kecamatan di Kabupaten Pasaman Barat,2018
Table *Number of Rice Processing by Sub District in Pasaman Barat Regency,2018*

Kecamatan / Sub District	Pedal Thresher <i>Pedal Thresher</i>	Power Thresher <i>Power Thresher</i>	Pembersih Gabah <i>Grain Cleaner</i>	Pemecah Kulit Gabah <i>Grain Skin Breaker</i>
(1)	(2)	(3)	(4)	(5)
1. Sungai Beremas	-	12	-	-
2. Ranah Batahan	-	201	-	-
3. Koto Balingka	-	17	-	-
4. Sungai Aua	-	7	12	-
5. Lembah Melintang	-	58	10	-
6. Gunung Tuleh	-	55	21	-
7. Talamau	-	93	-	-
8. Pasaman	-	35	24	-
9. Luhak Nan Duo	-	65	83	-
10. Sasak Rnh Pasisie	-	5	-	-
11. Kinali	-	37	-	-
Pasaman Barat	-	585	150	-

Sumber/Source : Dinas Tanaman Pangan Hortikultura dan Peternakan Kabupaten Pasaman Barat/*Food Crops, Horticulture and Animal Husbandry Extension Service of Pasaman Barat*

Tabel 5.1.9 Banyaknya Alat Pengolah Jagung dan Singkong Menurut Kecamatan di Kabupaten Pasaman Barat,2018
Number of Corn & Cassava Processing by Sub District in Pasaman Barat Regency,2018

Kecamatan / Sub District	Pemipil Jagung Corn Sheller	Penggiling Jagung Corn Mill	Pemarut Singkong Cassava grater	Pembuat Chip Chip Maker	Pembuat Pellet Pellet Maker
(1)	(2)	(3)	(4)	(5)	(6)
1. Sungai Beremas	23	-	-	-	-
2. Ranah Batahan	65	-	-	-	-
3. Koto Balingka	11	-	-	-	-
4. Sungai Aua	8	-	-	-	-
5. Lembah Melintang	18	-	-	-	-
6. Gunung Tuleh	10	-	-	-	-
7. Talamau	6	-	-	-	-
8. Pasaman	132	-	-	-	-
9. Luhak Nan Duo	75	-	-	-	-
10. Sasak Rnh Pasisie	0	-	-	-	-
11. Kinali	38	-	-	-	-
Pasaman Barat	386	-	-	-	-

Lanjutan Tabel/Continued Table 5.1.9

Kecamatan / Sub District	Perajang Chopper	Grader Grader	Ruang Pendingin Cold Storage	Sabit Bergigi Scalloped Scythe
(1)	(7)	(8)	(9)	(10)
1. Sungai Beremas	-	-	-	1 150
2. Ranah Batahan	-	-	-	7 500
3. Koto Balingka	-	-	-	1 615
4. Sungai Aua	-	-	-	12 579
5. Lembah Melintang	-	-	-	1 500
6. Gunung Tuleh	-	-	-	3 200
7. Talamau	-	-	-	18 143
8. Pasaman	-	-	-	3 163
9. Luhak Nan Duo	-	-	-	5
10. Sasak Rnh Pasisie	-	-	-	785
11. Kinali	-	-	-	555
Pasaman Barat	-	-	-	50 195

Sumber/Source : Dinas Tanaman Pangan Hortikultura dan Peternakan Kabupaten Pasaman Barat/Food Crops, Horticulture and Animal Husbandry Extention Service of Pasaman Barat

Tabel 5.2.1 Luas Tanam, Luas Panen dan Produksi Sayuran per Kecamatan di Kabupaten Pasaman Barat, 2018

Planted Area, Harvested Area and Production of Vegetables by Sub District in Pasaman Barat Regency, 2018

Kecamatan/ Sub District	Lombok(Cabe)/ Chili			Ketimun / Cucumber		
	Tanam	Panen	Produksi	Tanam	Panen	Produksi
	<i>Planted Area (Ha)</i>	<i>Harvested Area (Ha)</i>	<i>Production (Ton)</i>	<i>Planted Area (Ha)</i>	<i>Harvested Area (Ha)</i>	<i>Production (Ton)</i>
(1)	(2)	(3)	(4)	(5)	(6)	(7)
1. Sungai Beremas	18,5	32	205	14	13	113
2. Ranah Batahan	47,5	51	379	12	15	132
3. Koto Balingka	13	25	168	23	24	219
4. Sungai Aua	31	38	275	0	0	0
5. Lembah Melintang	63	106	777	55	60	574
6. Gunung Tuleh	25	39	255	10	12	104
7. Talamau	31	36	302	-	-	-
8. Pasaman	12,5	23	171	3	3	28
9. Luhak Nan Duo	23,5	28	228	18	16	139
10. Sasak Rnh Pasisie	14,25	14	85	2	2	18
11. Kinali	24	41	279	17	16	151
Pasaman Barat	303	433	3123	154	161	1476

Lanjutan Tabel/Continued Table 5.2.1

Kecamatan/ Sub District	Terung / Egg Plant			Kacang Panjang / Cow Pea		
	Tanam	Panen	Produksi	Tanam	Panen	Produksi
	<i>Planted</i>	<i>Harvested</i>	<i>Production</i>	<i>Planted</i>	<i>Harvested</i>	<i>Production</i>
	Area (Ha)	Area (Ha)	(Ton)	Area (Ha)	Area (Ha)	(Ton)
(1)	(2)	(3)	(4)	(5)	(6)	(7)
1. Sungai Beremas	14	25	180	12	18	87
2. Ranah Batahan	22	26	212	24	25	108
3. Koto Balingka	51	58	470	66	62	260
4. Sungai Aua	-	-	-	-	-	-
5. Lembah Melintang	59	60	498	48	64	264
6. Gunung Tuleh	12	21	176	17	15	66
7. Talamau	18	26	226	21	20	108
8. Pasaman	6	17	129	14	10	59
9. Luhak Nan Duo	19	26	186	15	14	66
10. Sasak Rnh Pasisie	2	3	25	3	5	21
11. Kinali	11	13	107	15	16	99
Pasaman Barat	213	275	2208	234	249	1137

Lanjutan Tabel/Continued Table 5.2.1

Kecamatan/ Sub District	Bayam / Spinach			Buncis / Bean		
	Tanam	Panen	Produksi	Tanam	Panen	Produksi
	<i>Planted</i> Area (Ha)	<i>Harvested</i> Area (Ha)	<i>Production</i> (Ton)	<i>Planted</i> Area (Ha)	<i>Harvested</i> Area (Ha)	<i>Production</i> (Ton)
(1)	(2)	(3)	(4)	(5)	(6)	(7)
1. Sungai Beremas	8	10	25	-	-	-
2. Ranah Batahan	15	19	49	-	-	-
3. Koto Balingka	20	23	56	-	-	-
4. Sungai Aua	-	-	-	-	-	-
5. Lembah Melintang	40	49	118	-	-	-
6. Gunung Tuleh	8	10	26	-	-	-
7. Talamau	-	-	-	11	12	208
8. Pasaman	-	-	-	-	1	3
9. Luhak Nan Duo	29	29	70	1	-	-
10. Sasak Rnh Pasisie	-	-	-	1	-	-
11. Kinali	9	11	28	2	1	5
Pasaman Barat	128	151	370	15	14	216

Lanjutan Tabel/Continued Table 5.2.1

Kecamatan/ Sub District	Kangkung / Water Spinach			Cabe Rawit / Cayenne Pepper		
	Tanam	Panen	Produksi	Tanam	Panen	Produksi
	<i>Planted</i>	<i>Harvested</i>	<i>Production</i>	<i>Planted</i>	<i>Harvested</i>	<i>Production</i>
	Area (Ha)	Area (Ha)	(Ton)	Area (Ha)	Area (Ha)	(Ton)
(1)	(2)	(3)	(4)	(5)	(6)	(7)
1. Sungai Beremas	9	12	21	24	45	427
2. Ranah Batahan	15	20	36	41	63	679
3. Koto Balingka	19	26	44	53	107	1073
4. Sungai Aua	-	-	-	24	27	295
5. Lembah Melintang	42	46	85	98	135	1470
6. Gunung Tuleh	6	7	14	21	42	405
7. Talamau	-	-	-	21	29	322
8. Pasaman	1	1	1,7	7	8	77
9. Luhak Nan Duo	31	35	85	8	15	165
10. Sasak Rnh Pasisie	-	-	-	7	5	54
11. Kinali	13	17	39	19	43	458
Pasaman Barat	135	164	326	321	519	5424

Sumber/Source : Dinas Tanaman Pangan Hortikultura dan Peternakan Kabupaten Pasaman Barat/Food Crops, Horticulture and Animal Husbandry Extention Service of Pasaman Barat

Tabel 5.2.2 Luas Tanam, Luas Panen dan Produksi Buah-buahan per Kecamatan in Pasaman Barat Regency, 2018
Table

Planted Area, Harvested Area and Production of Fruits by Sub District in Pasaman Barat Regency, 2018

Kecamatan/ Sub District	Pisang / Banana			Nenas / Pine apple		
	Tanam	Panen	Produksi	Tanam	Panen	Produksi
	<i>Planted Area (Ha)</i>	<i>Harvested Area (Ha)</i>	<i>Production (Ton)</i>	<i>Planted Area (Ha)</i>	<i>Harvested Area (Ha)</i>	<i>Production (Ton)</i>
(1)	(2)	(3)	(4)	(5)	(6)	(7)
1. Sungai Beremas	10,10	3,40	217,70	0,01	0,01	0,96
2. Ranah Batahan	0,18	0,05	2,00	0,01	0,01	0,59
3. Koto Balingka	0,82	0,41	25,15	0,01	0,01	1,24
4. Sungai Aua	1,80	1,03	28,33	0,03	0,03	1,65
5. Lembah Melintang	9,69	10,00	284,54	0,01	0,00	0,00
6. Gunung Tuleh	12,99	7,03	302,44	0,07	0,03	3,21
7. Talamau	104,10	8,98	308,14	0,01	0,01	0,55
8. Pasaman	7,18	8,12	140,43	0,01	0,01	2,36
9. Luhak Nan Duo	3,96	2,11	132,06	0,01	0,01	0,81
10. Sasak Rnh Pasisie	0,64	0,64	23,99	0,00	0,01	0,47
11. Kinali	1,28	0,77	22,78	-	-	-
Pasaman Barat	153	43	1 488	0,54	0,14	11,83

Lanjutan Tabel/Continued Table 5.2.2

Kecamatan/ Sub District	Jeruk / Orange			Salak / Salak		
	Tanam	Panen	Produksi	Tanam	Panen	Produksi
	<i>Planted</i>	<i>Harvested</i>	<i>Production</i>	<i>Planted</i>	<i>Harvested</i>	<i>Production</i>
	<i>Area (Ha)</i>	<i>Area (Ha)</i>	<i>(Ton)</i>	<i>Area (Ha)</i>	<i>Area (Ha)</i>	<i>(Ton)</i>
(1)	(2)	(3)	(4)	(5)	(6)	(7)
1. Sungai Beremas	17,90	5,28	164,19	-	-	-
2. Ranah Batahan	22,97	16,67	58,90	0,03	0,03	0,18
3. Koto Balingka	127,30	87,60	727,59	0,26	0,06	1,11
4. Sungai Aua	31,90	11,72	142,42	2,26	1,01	18,05
5. Lembah Melintang	127,05	33,33	707,89	-	-	-
6. Gunung Tuleh	180,74	140,00	1395,44	0,15	0,15	13,06
7. Talamau	0,80	0,68	9,76	2,19	2,14	28,17
8. Pasaman	168,49	162,34	4792,05	0,46	0,49	7,24
9. Luhak Nan Duo	4,71	2,98	54,99	0,26	0,13	2,40
10. Sasak Rnh Pasisie	111,21	95,21	1324,68	-	-	-
11. Kinali	17,17	11,53	86,45	-	-	-
Pasaman Barat	810,24	567,35	9464,35	5,61	4,00	70,20

Lanjutan Tabel/Continued Table 5.2.2

Kecamatan/ Sub District	Pepaya / Papaya			Alpoket / Avocado		
	Tanam	Panen	Produksi	Tanam	Panen	Produksi
	<i>Planted</i>	<i>Harvested</i>	<i>Production</i>	<i>Planted</i>	<i>Harvested</i>	<i>Production</i>
	Area (Ha)	Area (Ha)	(Ton)	Area (Ha)	Area (Ha)	(Ton)
(1)	(2)	(3)	(4)	(5)	(6)	(7)
1. Sungai Beremas	0,64	0,46	49,60	3,80	8,00	33,67
2. Ranah Batahan	0,35	0,40	12,44	4,40	4,00	31,07
3. Koto Balingka	5,36	2,93	43,08	6,79	3,40	11,90
4. Sungai Aua	1,82	1,11	41,16	8,07	2,20	13,09
5. Lembah Melintang	7,91	8,32	156,41	17,70	5,00	15,02
6. Gunung Tuleh	1,45	0,73	15,47	18,77	1,00	6,95
7. Talamau	0,78	0,41	19,35	8,67	10,00	54,51
8. Pasaman	0,99	0,70	62,06	52,62	5,39	59,80
9. Luhak Nan Duo	0,73	0,50	37,01	83,78	7,68	77,34
10. Sasak Rnh Pasisie	0,73	0,63	14,65	5,85	2,22	16,00
11. Kinali	0,33	0,28	5,61	20,95	10,80	71,99
Pasaman Barat	21,08	16,47	456,83	231,40	59,69	391,34

Lanjutan Tabel/Continued Table 5.2.2

Kecamatan/ Sub District	Mangga / Mango			Rambutan / Rambostan		
	Tanam	Panen	Produksi	Tanam	Panen	Produksi
	<i>Planted</i>	<i>Harvested</i>	<i>Production</i>	<i>Planted</i>	<i>Harvested</i>	<i>Production</i>
	Area (Ha)	Area (Ha)	(Ton)	Area (Ha)	Area (Ha)	(Ton)
(1)	(2)	(3)	(4)	(5)	(6)	(7)
1. Sungai Beremas	35,90	37	292,20	7,80	5	75,00
2. Ranah Batahan	18,47	10,00	191,35	1,90	3	10,95
3. Koto Balingka	15,24	12,00	37,50	9,07	6,00	12,95
4. Sungai Aua	5,58	3,23	11,48	19,37	10,72	41,76
5. Lembah Melintang	9,29	5,00	21,37	9,50	10,00	28,32
6. Gunung Tuleh	7,48	5,23	38,56	5,90	2,76	13,62
7. Talamau	27,32	18,31	251,70	0,21	0,80	5,23
8. Pasaman	9,64	9,10	110	6,07	6,00	24,77
9. Luhak Nan Duo	1,95	0,58	4,55	78,48	46,24	173,42
10. Sasak Rnh Pasisie	14,61	6,31	89,49	27,95	25	142,77
11. Kinali	3,37	2,40	10,60	3,55	2,35	3,99
Pasaman Barat	148,85	108,76	1059,22	169,80	118,15	532,77

Lanjutan Tabel/Continued Table 5.2.2

Kecamatan/ Sub District	Semangka/Water Melon			Durian / Durian		
	Tanam	Panen	Produksi	Tanam	Panen	Produksi
	<i>Planted</i>	<i>Harvested</i>	<i>Production</i>	<i>Planted</i>	<i>Harvested</i>	<i>Production</i>
	Area (Ha)	Area (Ha)	(Ton)	Area (Ha)	Area (Ha)	(Ton)
(1)	(2)	(3)	(4)	(5)	(6)	(7)
1 Sungai Beremas	-	-	-	26,40	21,90	313
2 Ranah Batahan	15,00	16,00	81,50	59,37	43,20	669
3 Koto Balingka	7,00	10,00	51,80	9,86	4,20	57
4 Sungai Aua	-	-	-	6,20	3,02	18
5 Lembah Melintang	42,00	43,00	217,50	19,20	10,75	27
6 Gunung Tuleh	-	-	-	9,55	2,25	24
7 Talamau	-	-	-	5,70	10,00	120
8 Pasaman	5,50	10,50	53,25	24,90	8,12	147
9 Luhak Nan Duo	28,00	29,00	150,70	39,73	24,39	191
10 Sasak Rnh Pasisie	24,00	37,00	192,50	16,92	18,38	97
11 Kinali	9,00	9,00	46,90	2,25	1,35	6,72
Pasaman Barat	130,50	154,50	794,15	220,08	147,56	1670,92

Lanjutan Tabel/Continued Table 5.2.2

Kecamatan/ Sub District	Jambu Biji / <i>Guava</i>			Duku / <i>Langsat</i>		
	Tanam	Panen	Produksi	Tanam	Panen	Produksi
	<i>Planted</i> Area (Ha)	<i>Harvested</i> Area (Ha)	<i>Production</i> (Ton)	<i>Planted</i> Area (Ha)	<i>Harvested</i> Area (Ha)	<i>Production</i> (Ton)
(1)	(2)	(3)	(4)	(5)	(6)	(7)
1. Sungai Beremas	3,02	2,37	43,16	0,98	0,20	1,93
2. Ranah Batahan	0,35	0,37	2,98	-	-	-
3. Koto Balingka	4,81	1,46	12,02	1,89	1,89	3,84
4. Sungai Aua	3,20	2,43	20,80	2,00	2,00	5,10
5. Lembah Melintang	0,74	0,92	7,12	0,71	0,20	1,56
6. Gunung Tuleh	3,05	1,22	12,09	2,62	0,89	2,53
7. Talamau	0,67	0,67	6,65	-	-	-
8. Pasaman	6,76	6,33	51,22	0,28	0,13	1,68
9. Luhak Nan Duo	3,39	1,31	15,24	0,19	0,07	1,30
10. Sasak Rnh Pasisie	0,40	0,50	6,79	-	-	-
11. Kinali	1,20	0,51	2,43	2,50	2,10	5,94
Pasaman Barat	27,60	18,08	180,50	11,17	7,48	23,88

Sumber/Source : Dinas Tanaman Pangan Hortikultura dan Peternakan Kabupaten Pasaman Barat/*Food Crops, Horticulture and Animal Husbandry Extension Service of Pasaman Barat*

Tabel 5.3.1 Luas dan Produksi Tanaman Perkebunan Menurut Kecamatan dan Jenis Tanaman di Kabupaten Pasaman Barat, 2018
Table Area Harvested and Production of Estate and Smallholder by Sub District in Pasaman Barat Regency, 2018

Kecamatan / Sub District	Kelapa / Coconut		Karet / Rubber	
	Luas/Area Harvested	Produksi/ Production	Luas/Area Harvested	Produksi/ Production
	(Ha)	(Ton)	(Ha)	(Ton)
(1)	(2)	(3)	(4)	(5)
1. Sungai Beremas	76	47,15	204	196,08
2. Ranah Batahan	95	80,58	1 211	1 019,12
3. Koto Balingka	100	98,94	1 410	1 291,91
4. Lembah Melintang	161	159,90	687	741,75
5. Sungai Aua	105	99,96	2 109	2 100,13
6. Gunung Tuleh	94	77,77	1 411	1 414,64
7. Pasaman	98	96,90	229	188,56
8. Sasak Rnh Pasisie	81	50,23	-	-
9. Luhak Nan Duo	193	190,82	46	50,16
10. Kinali	1 703	1 018,98	38	14,82
11. Talamau	93	94,40	1 286	730,84
Pasaman Barat	2 799	2 015,62	8 631	7 748,00

Lanjutan Tabel/Continued Table 5.3.1

Kecamatan / Sub District	Kopi / Coffee		Cengkeh / Clove	
	Luas/Area Harvested	Produksi/ Production	Luas/Area Harvested	Produksi/ Production
	(Ha)	(Ton)	(Ha)	(Ton)
(1)	(6)	(7)	(8)	(9)
1. Sungai Beremas	-	-	8	1,08
2. Ranah Batahan	15	0,00	-	-
3. Koto Balingka	19	11,62	3	0,68
4. Lembah Melintang	7	1,70	-	-
5. Sungai Aua	-	-	-	-
6. Gunung Tuleh	40	10,56	5	0,70
7. Pasaman	29	21,25	-	-
8. Sasak Rnh Pasisie	8	4,98	-	-
9. Luhak Nan Duo	-	-	-	-
10. Kinali	93	28,13	-	-
11. Talamau	873	377,24	-	-
Pasaman Barat	1.084	455,48	16	2,46

Lanjutan Tabel/*Continued Table* 5.3.1

Kecamatan / Sub District	Kulit Manis / <i>Cassia vera</i>		Merica / <i>Pepper</i>	
	Luas/Area	Produksi/	Luas/Area	Produksi/
	<i>Harvested</i>	<i>Production</i>	<i>Harvested</i>	<i>Production</i>
	(Ha)	(Ton)	(Ha)	(Ton)
(1)	(10)	(11)	(12)	(13)
1. Sungai Beremas	24	45,41	49	18,45
2. Ranah Batahan	-	-	5	2,45
3. Koto Balingka	-	-	2	0,90
4. Lembah Melintang	11	18,58	4	1,84
5. Sungai Aua	11	16,51	-	-
6. Gunung Tuleh	12	20,64	-	-
7. Pasaman	-	-	5	2,30
8. Sasak Rnh Pasisie	2	2,06	-	-
9. Luhak Nan Duo	6	10,32	2	0,92
10. Kinali	-	-	-	-
11. Talamau	-	-	-	-
Pasaman Barat	66	113,52	67	26,86

Lanjutan Tabel/Continued Table 5.3.1

Kecamatan / Sub District	Cokelat / Cacao		Pinang / Areca Nut	
	Luas/Area Harvested	Produksi/ Production	Luas/Area Harvested	Produksi/ Production
	(Ha)	(Ton)	(Ha)	(Ton)
(1)	(14)	(15)	(16)	(17)
1. Sungai Beremas	1 064	881,18	35	24,19
2. Ranah Batahan	1 775	1.450,94	70	47,49
3. Koto Balingka	1 413	1.166,35	39	25,91
4. Lembah Melintang	826	742,43	61	43,90
5. Sungai Aua	715	662,96	55	44,93
6. Gunung Tuleh	695	685,00	131	70,78
7. Pasaman	778	772,56	30	24,19
8. Sasak Rnh Pasisie	560	524,91	7	6,28
9. Luhak Nan Duo	694	665,28	23	20,70
10. Kinali	531	497,20	10	8,96
11. Talamau	1 257	1.257,80	118	73,25
Pasaman Barat	10 308	9.306,61	579	390,59

Lanjutan Tabel/Continued Table 5.3.1

Kecamatan / Sub District	Nilam / <i>Pactchouli</i>		Gardamunggu/Gardamon	
	Luas/Area	Produksi/	Luas/Area	Produksi/
	<i>Harvested</i>	<i>Production</i>	<i>Harvested</i>	<i>Production</i>
	(Ha)	(Ton)	(Ha)	(Ton)
(1)	(18)	(19)	(20)	(21)
1. Sungai Beremas	18	1,44	-	-
2. Ranah Batahan	138	13,20	-	-
3. Koto Balingka	106	11,04	20	5,52
4. Lembah Melintang	126	5,50	-	-
5. Sungai Aua	169	15,84	-	-
6. Gunung Tuleh	330	37,75	1	0,00
7. Pasaman	261	18,12	-	-
8. Sasak Rnh Pasisie	-	-	1	0,28
9. Luhak Nan Duo	147	6,96	-	-
10. Kinali	724	67,08	2	0,55
11. Talamau	367	34,63	89	21,25
Pasaman Barat	2 386	211,56	113	27,60

Lanjutan Tabel/Continued Table 5.3.1

Kecamatan / Sub District	Kelapa Sawit / Oil Palm		Enau / Enau	
	Luas/Area	Produksi/	Luas/Area	Produksi/
	Harvested	Production	Harvested	Production
	(Ha)	(Ton)	(Ha)	(Ton)
(1)	(22)	(23)	(24)	(25)
1. Sungai Beremas	9 270	157.914,08	-	-
2. Ranah Batahan	9 692	183.856,68	14	20,30
3. Koto Balingka	11 665	202.925,49	6	10,80
4. Lembah Melintar	11 727	226.276,80	37	32,81
5. Sungai Aua	12 601	222.108,48	5	9,65
6. Gunung Tuleh	10 556	191.608,05	50	36,00
7. Pasaman	10 966	204.769,50	5	7,88
8. Sasak Rnh Pasisie	4 095	72.320,52	3	5,40
9. Luhak Nan Duo	6 581	61.619,52	5	0,00
10. Kinali	13 136	209.393,10	4	7,20
11. Talamau	3 378	61.734,24	109	108,99
Pasaman Barat	103 667	1 794 526,46	238	239,02

Catatan/Note : Luas dan produksi kelapa sawit hanya untuk kebun rakyat, belum termasuk luas & produksi pada kebun inti perusahaan/The area and production of oil palm are only for community plantations, not including the area & production in the company's core plantations

Lanjutan Tabel/*Continued Table* 5.3.1

Kecamatan / Sub District	Gambir		Pala	
	Luas/Area Harvested	Produksi/ Production	Luas/Area Harvested	Produksi/ Production
	(Ha)	(Ton)	(Ha)	(Ton)
(1)	(26)	(27)	(28)	(29)
1. Sungai Beremas	-	-	90	1,50
2. Ranah Batahan	-	-	-	-
3. Koto Balingka	-	-	-	-
4. Lembah Melintang	-	-	2	0,00
5. Sungai Aua	-	-	-	-
6. Gunung Tuleh	-	-	22	4,50
7. Pasaman	-	-	14	0,00
8. Sasak Rnh Pasisie	-	-	-	-
9. Luhak Nan Duo	-	-	67	1,50
10. Kinali	-	-	62	0,00
11. Talamau	-	-	97	0,00
Pasaman Barat	-	-	354,00	7,50

Sumber/*Source* : Dinas Perkebunan Kabupaten Pasaman Barat/*Smallholder Estate Extension Service of Pasaman Barat*

Tabel 5.3.2 Luas dan Produksi Tanaman Perkebunan Menurut Jenis Tanaman di Kabupaten Pasaman Barat,2017-2018
Table Area Harvested and Production of Estate by Kind of Crops in Pasaman Barat Regency,2017-2018

Kecamatan / Sub District	2017		2018	
	Luas/Area Harvested	Produksi/ Production	Luas/Area Harvested	Produksi/ Production
	(Ha)	(Ton)	(Ha)	(Ton)
(1)	(4)	(5)	(4)	(5)
1. Kelapa Dalam/Coconut	2 787	2 002,33	2 799	2 015,62
2. Karet/Rubber	8 677	7 545,95	8 631	7 748,00
3. Kopi/Coffee	1 152	453,60	1 084	455,48
4. Cengkeh / Clove	16	2,46	16	2,46
5. Kulit Manis/Cassiavera	66	111,44	66	113,52
6. Merica / Pepper	67	26,84	67	26,86
7. Pinang/Areca Nuts	574	383,41	579	390,59
8. Coklat /Cacao	11 351	9 304,50	10 308	9 306,61
9. Nilam/Patchouli	2 870	210,47	2 386	211,56
10. Gardamunggu/Gardamon	113	27,60	113	27,60
11. Kelapa Sawit/Oil Palm	102 200	1 759 106,80	103 667	1 794 526,46
12. Enau /Enau	218	237,44	238	239,02
13. Pala/nutmeg	204	7,50	354	7,50
14. Gambir/Gambier	-	-	-	-

Sumber/Source : Dinas Perkebunan Kabupaten Pasaman Barat/Smallholder Estate Extension Service of Pasaman Barat

Tabel 5.3.3 Luas Tanaman Karet Yang Diserang Hama Menurut Kecamatan di Kabupaten Pasaman Barat, 2018
Rubber Destroyed Area of Tuping Disease by Sub District in Pasaman Barat Regency, 2018

Kecamatan <i>Sub District</i>	Penyakit Sadapan Berat <i>Severe disease</i> (Ha)	Penyakit Bidang Sadapan Ringan <i>Mild Lead Field Diseases</i> (Ha)
(1)	(2)	(3)
1. Sungai Beremas	-	-
2. Ranah Batahan	10	10
3. Koto Balingka	21	17
4. Lembah Melintang	12	14
5. Sungai Aua	17	14
6. Gunung Tuleh	23	15
7. Pasaman	18	12
8. Sasak Rnh Pasisie	-	-
9. Luhak Nan Duo	-	-
10. Kinali	16	12
11. Talamau	12	15
Pasaman Barat	129	109

Sumber/Source : Dinas Perkebunan Kabupaten Pasaman Barat/Smallholder Estate Extension Service of Pasaman Barat

Tabel 5.3.4 Luas Tanaman Kopi dan Coklat yang Diserang Penyakit Menurut Kecamatan di Kabupaten Pasaman Barat, 2018

Coffee and Cacao Destroyed Area by Pestand Disease by Sub District in Pasaman Barat Reagency, 2018

Kecamatan / Sub District	Kopi / Coffee	Coklat / Cacao	
	Bubuk Buah (Ha)	Helopeltis (Ha)	Kokomot (Ha)
(1)	(2)	(3)	(4)
1. Sungai Beremas	-	0	-
2. Ranah Batahan	3	22	-
3. Koto Balingka	-	17	-
4. Lembah Melintang	1	10	-
5. Sungai Aua	-	11	-
6. Gunung Tuleh	5	18	-
7. Pasaman	-	24	-
8. Sasak Rnh Pasisie	-	0	-
9. Luhak Nan Duo	-	27	-
10. Kinali	2	18	-
11. Talamau	7	16	-
Pasaman Barat	18	163	0

Sumber/Source : Dinas Perkebunan Kabupaten Pasaman Barat/Smallholder Estate Extension Service of Pasaman Barat

Tabel 5.4.1 Populasi Ternak Menurut Kecamatan dan Jenis Ternak di Kab. Pasaman Barat, 2018
Number of Livestock by Subdistrict and Kind of Livestock in Pasaman Barat Regency, 2018

Kecamatan / Sub District	Sapi Perah/ Dairy Cows	Sapi Potong/ Cow	Kerbau/ Buffalo	Kuda/ Horse	Kambing / Goat	Domba/ Sheep	Babi/ Pig
(1)	(2)	(3)	(4)	(5)	(6)	(7)	(8)
1. Sungai Beremas	-	94	1	-	687	39	-
2. Ranah Batahan	-	264	13	-	904	-	-
3. Koto Balingka	-	936	-	-	791	49	-
4. Sungai Aua	-	254	31	-	855	20	-
5. Lembah Melintang	-	76	18	-	375	-	-
6. Gunung Tuleh	-	65	2	-	616	-	-
7. Talamau	-	289	82	-	297	-	-
8. Pasaman	-	3 362	61	-	1 640	-	-
9. Luhak Nan Duo	-	5 516	45	-	2 073	-	128
10. Sasak Rnh Pasisie	-	1 334	718	-	1 072	-	-
11. Kinali	-	6 790	130	-	4 325	-	-
Pasaman Barat	-	18 980	1 101	-	13 635	108	128

Sumber/Source : Dinas Tanaman Pangan Hortikultura dan Peternakan Kabupaten Pasaman Barat/Food Crops, Horticulture and Animal Husbandry Extention Service of Pasaman Barat

Tabel 5.4.2 Jumlah Ternak yang Dipotong Menurut Kecamatan dan Jenis Ternak di Kab. Pasaman Barat, 2018
Table

Number of Livestock Slaughtered by Subdistrict and Kind of Livestock in Pasaman Barat Regency, 2018

Kecamatan / Sub District	Sapi Perah/ Dairy Cows	Sapi Potong/ Cow	Kerbau/ Buffalo	Kuda/ Horse	Kambing/ Goat	Domba/ Sheep	Babi/ Pig
(1)	(2)	(3)	(4)	(5)	(6)	(7)	(8)
1. Sungai Beremas	-	75	18	-	242	9	-
2. Ranah Batahan	-	124	22	-	73	-	-
3. Koto Balingka	-	166	2	-	367	14	-
4. Sungai Aua	-	91	2	-	57	-	-
5. Lembah Melintang	-	223	29	-	117	-	-
6. Gunung Tuleh	-	73	-	-	67	-	-
7. Talamau	-	83	12	-	185	-	-
8. Pasaman	-	185	-	-	86	-	-
9. Luhak Nan Duo	-	1 336	26	-	222	-	-
10. Sasak Rnh Pasisie	-	72	8	-	12	-	-
11. Kinali	-	606	24	-	88	-	-
Pasaman Barat	-	3 034	143	-	1 516	23	-

Sumber/Source : Dinas Tanaman Pangan Hortikultura dan Peternakan Kabupaten Pasaman Barat/Food Crops, Horticulture and Animal Husbandry Extention Service of Pasaman Barat

Tabel 5.4.3 Populasi Unggas Menurut Kecamatan dan Jenis Unggas di Kab. Pasaman Barat, 2018
Table *Number of Poultry by Sub District and Kind of Poultry, 2018*

Kecamatan / Sub District	Populasi Unggas / Population of Poultry			
	Ayam Kampung / Village Hens	Ayam Petelur / Laying Hens	Ayam Pedaging / Broilers	Itik / Ducks
(1)	(2)	(3)	(4)	(5)
1. Sungai Beremas	4 597	-	-	567
2. Ranah Batahan	5 500	-	13 000	5 650
3. Koto Balingka	5 868	-	60 000	948
4. Sungai Aua	7 450	11 500	6 500	590
5. Lembah Melintang	4 700	-	25 000	700
6. Gunung Tuleh	6 630	2 300	13 750	515
7. Talamau	5 250	500	-	2 400
8. Pasaman	2 486	2 920	7 679	828
9. Luhak Nan Duo	27 221	-	-	545
10. Sasak Rnh Pasisie	1 114	-	96	1 357
11. Kinali	37 101	155 000	6 000	4 600
Pasaman Barat	107 917	172 220	132 025	18 700

Sumber/Source : Dinas Tanaman Pangan Hortikultura dan Peternakan Kabupaten Pasaman Barat/Food Crops, Horticulture and Animal Husbandry Extension Service of Pasaman Barat

Tabel 5.4.4 Produksi Telur Menurut Kecamatan dan Jenis Unggas di Kab. Pasaman Barat, 2018
Table *Number of Egg Production by Sub District and Kind of Poultry, 2018*

Kecamatan / Sub District	Produksi / Production (Telur / Egg)		
	Ayam Kampung / Village Hen	Ayam Petelur/ Laying Hens	Itik / Duck
(1)	(2)	(3)	(4)
1. Sungai Beremas	561	15 253	726
2. Ranah Batahan	5 000	35 000	10 000
3. Koto Balingka	1 325	21 354	773
4. Sungai Aua	2 100	23 358	1 978
5. Lembah Melintang	48 000	288 000	36 000
6. Gunung Tuleh	1 820	22 450	1 700
7. Talamau	2 500	3 000	1 000
8. Pasaman	1 700	3 500	1 500
9. Luhak Nan Duo	8 500	85 000	600
10. Sasak Rnh Pasisie	-	-	-
11. Kinali	-	314 228	-
Pasaman Barat	71 506	811 144	54 277

Sumber/Source : Dinas Tanaman Pangan Hortikultura dan Peternakan Kabupaten Pasaman Barat/Food Crops, Horticulture and Animal Husbandry Extention Service of Pasaman Barat

Tabel 5.4.5 Banyaknya Usaha Unggas Menurut Kecamatan di Kabupaten Pasaman Barat, 2018
Table

Number of Establish Poultry by Sub District in Pasaman Barat Regency, 2018

Kecamatan / Sub District	Ayam Kampung Village Hens	Ayam Petelur Laying Hens	Ayam Pedaging Broillers	Itik Ducks
(1)	(2)	(3)	(4)	(5)
1. Sungai Beremas	647	-	-	123
2. Ranah Batahan	1 320	-	8	470
3. Koto Balingka	1 732	-	5	169
4. Sungai Aua	1 260	2	3	12
5. Lembah Melintang	2 000	-	12	3
6. Gunung Tuleh	1 341	2	5	45
7. Talamau	390	1	0	75
8. Pasaman	824	5	4	40
9. Luhak Nan Duo	7 618	-	-	701
10. Sasak Rnh Pasisie	469	-	-	200
11. Kinali	1 478	4	38	91
Pasaman Barat	19 079	14	75	1 929

Sumber/Source : Dinas Tanaman Pangan Hortikultura dan Peternakan Kabupaten Pasaman Barat/Food Crops, Horticulture and Animal Husbandry Extention Service of Pasaman Barat

Tabel 5.4.6 Banyaknya Vaksinasi SE dan Rabies serta Vaksinasi ND Menurut Kecamatan di Kabupaten Pasaman Barat.2018
Table *Number of Rabies, SE and ND Vaccination by Sub District in Pasaman Barat Regency,2018*

Kecamatan / Sub District	Rabies			SE	
	Anjing Dog	Kucing Cat	Kera Ape	Sapi Cow	Kerbau Buffalo
(1)	(2)	(3)	(4)	(3)	(4)
1. Sungai Beremas	15	158	4	-	-
2. Ranah Batahan	212	91	2	-	-
3. Koto Balingka	3	-	-	-	-
4. Sungai Aua	269	149	1	-	-
5. Lembah Melintang	152	31	-	-	-
6. Gunung Tuleh	124	65	2	-	-
7. Talamau	552	899	49	-	-
8. Pasaman	474	1 081	18	-	-
9. Luhak Nan Duo	721	1 599	20	-	-
10. Sasak Rnh Pasisie	-	-	-	-	-
11. Kinali	760	477	33	-	-
Pasaman Barat	3 282	4 550	129	-	-

Sumber/Source : Dinas Tanaman Pangan Hortikultura dan Peternakan Kabupaten Pasaman Barat/Food Crops, Horticulture and Animal Husbandry Extension Service of Pasaman Barat

Tabel 5.5.1 Jumlah Rumah Tangga Perikanan Tangkap Menurut Kecamatan dan Subsektor di Kabupaten Pasaman Barat, 2018
Number of Fish Capture Households by Subdistrict and Subsector in Pasaman Barat Regency, 2018

Kecamatan <i>Subdistrict</i>	Perikanan Laut <i>Marine Fisheries</i>	Perairan Umum <i>Inland Water</i>	Jumlah <i>Total</i>
(1)	(2)	(3)	(4)
1 Sungai Beremas	1 356	-	1 356
2 Ranah Batahan	-	38	38
3 Koto Balingka	100	-	100
4 Sungai Aua	94	-	94
5 Lembah Melintang	-	-	-
6 Gunung Tuleh	-	-	-
7 Talamau	-	-	-
8 Pasaman	-	248	248
9 Luhak Nan Duo	-	165	165
10 Sasak Rnh Pasisie	1 014	-	1 014
11 Kinali	178	-	178
Pasaman Barat	2 742	451	3 193

Sumber/Source : Dinas Perikanan Kab. Pasaman Barat/Fisheries Extention Service of Pasaman Barat

Tabel 5.5.2 Produksi Perikanan Tangkap Menurut Kecamatan dan Subsektor di Kabupaten Pasaman Barat (ton), 2017 dan 2018
Table Production of Fish Capture by Subdistrict and Subsector in Pasaman Barat Regency (ton), 2017 and 2018

Kecamatan Subdistrict	Perikanan Laut Marine Fisheries		Perairan Umum Inland Water		Jumlah Total	
	2017	2018	2017	2018	2017	2018
(1)	(2)	(3)	(4)	(5)	(6)	(7)
1 Sungai Beremas	92 393	75 810	15	14	92 408	75 824
2 Ranah Batahan	-	-	17	16	17	16
3 Koto Balingka	185	950	16	15	201	966
4 Sungai Aua	200	1 028	13	13	213	1 040
5 Lembah Melintang	-	-	13	13	13	13
6 Gunung Tuleh	-	-	15	15	15	15
7 Talamau	-	-	17	16	17	16
8 Pasaman	-	-	11	10	11	10
9 Luhak Nan Duo	-	-	19	18	19	18
10 Sasak Rnh Pasisie	3 287	21 477	15	15	3 302	21 492
11 Kinali	12 334	10 438	16	15	12 350	10 453
Pasaman Barat	108 398	109 703	168	159	108 565	109 863

Sumber/Source : Dinas Perikanan Kab. Pasaman Barat/Fisheries Extension Service of Pasaman Barat

Tabel 5.5.3 Jumlah Rumah Tangga Perikanan Budidaya Menurut Kecamatan dan Jenis Budidaya di Kabupaten Pasaman Barat, 2018
Number of Aquaculture Households by Subdistrict and Type of Aquaculture in Pasaman Barat Regency, 2018

Kecamatan Subdistrict	Budidaya Laut Marine Culture	Tambak Brackish Water Pond	Kolam Fresh Water Pond	Keramba Cage	Jaring Apung Floating Cage	Sawah Paddy Field	Jumlah Total
(1)	(2)	(3)	(4)	(5)	(6)	(7)	(8)
1 Sungai Beremas	1	-	1	-	-	-	2
2 Ranah Batahan	-	-	8	-	-	-	8
3 Koto Balingka	-	-	69	1	-	-	70
4 Sungai Aua	-	-	82	-	-	-	82
5 Lembah Melintang	-	-	24	-	-	-	24
6 Gunung Tuleh	-	-	35	-	-	-	35
7 Talamau	-	-	494	-	-	-	494
8 Pasaman	-	-	73	29	-	-	102
9 Luhak Nan Duo	-	-	-	-	-	-	-
10 Sasak Rnh Pasisie	-	-	-	11	-	-	11
11 Kinali	-	-	121	8	-	1	130
Pasaman Barat	1	-	907	49	-	1	958

Sumber/Source : Dinas Perikanan Kab. Pasaman Barat/Fisheries Extention Service of Pasaman Barat

Tabel 5.5.4 Produksi Perikanan Tangkap Menurut Kecamatan dan Subsektor di Kabupaten Pasaman Barat (ton), 2018
Table Production of Fish Capture by Subdistrict and Subsector in Pasaman Barat Regency (ton), 2018

Kecamatan Subdistrict	Budidaya Laut Marine Culture	Tambak Brackish Water Pond	Kolam Fresh Water Pond	Keramba Cage	Jaring Apung Floating Cage	Sawah Paddy field	Jumlah Total
(1)	(2)	(3)	(4)	(5)	(6)	(7)	(8)
1 Sungai Beremas	1 608	-	3	-	-	-	1 611
2 Ranah Batahan	-	-	68	-	-	-	68
3 Koto Balingka	-	-	258	123	-	-	381
4 Sungai Aua	-	-	116	-	-	-	116
5 Lembah Melintang	-	-	66	20	-	-	86
6 Gunung Tuleh	-	-	72	-	-	-	72
7 Talamau	-	-	717	-	-	-	717
8 Pasaman	-	-	460	442	-	-	902
9 Luhak Nan Duo	-	-	1 015	1 010	-	-	2 025
10 Sasak Rnh Pasisie	-	-	3	812	-	-	815
11 Kinali	-	-	767	271	-	1	1 039
Pasaman Barat	1 608	-	3 544	2 678	-	1	7 831

Sumber/Source : Dinas Perikanan Kab. Pasaman Barat/Fisheries Extension Service of Pasaman Barat

Tabel 5.5.5 Jumlah Perahu/Kapal Menurut Kecamatan dan Jenis Kapal di
Table Kabupaten Pasaman Barat, 2018
Number of Fishing Boats by Subdistrict and Type of Boat in Pasaman Barat Regency, 2018

Kecamatan Subdistrict	Perahu Tanpa Motor Nonpowered Boat	Perahu Motor Tempel Outboard Motorboat	Kapal Motor Inboard Motorboat
(1)	(2)	(3)	(4)
1 Sungai Beremas	-	436	363
2 Ranah Batahan	-	-	-
3 Koto Balingka	-	123	-
4 Sungai Aua	-	133	-
5 Lembah Melintang	-	-	-
6 Gunung Tuleh	-	-	-
7 Talamau	-	-	-
8 Pasaman	-	-	-
9 Luhak Nan Duo	-	-	-
10 Sasak Rnh Pasisie	-	325	70
11 Kinali	-	261	65
Pasaman Barat	-	1 278	498

Sumber/Source : Dinas Perikanan Kab. Pasaman Barat/Fisheries Extention Service of Pasaman Barat

Tabel 5.5.6 Produksi Ikan Laut dan Budidaya Menurut Kecamatan di Kabupaten Pasaman Barat, 2018
Table Production of Marine Fish and Cultured Fish by Sub District in Pasaman Barat Regency, 2018

Kecamatan Sub District	Laut Marine	Budidaya/ Cultured			Jumlah Total (Ton)
		Kolam Water Pond (Ton)	Sawah Paddy Field (Ton)	Keramba Cage (Ton)	
(1)	(2)	(3)	(4)	(5)	(6)
1. Sungai Beremas	75 810	3	-	-	75 813
2. Ranah Batahan	-	68	-	-	68
3. Koto Balingka	950	258	-	123	1 332
4. Sungai Aua	1 028	116	-	-	1 143
5. Lembah Melintang	-	66	-	20	86
6. Gunung Tuleh	-	72	-	-	72
7. Talamau	-	717	-	-	717
8. Pasaman	-	460	-	442	902
9. Luhak Nan Duo	-	1 015	-	1 010	2 025
10. Sasak Rnh Pasisie	21 477	3	-	812	22 292
11. Kinali	10 438	767	1	271	11 477
Pasaman Barat	109 703	3 544	1	2 678	115 926

Sumber/Source : Dinas Perikanan Kab. Pasaman Barat/Fisheries Extension Service of Pasaman Barat

Tabel 5.5.7 Produksi Ikan di Perairan Umum Menurut Kecamatan di Pasaman Barat, 2018
Table *Production of Fish Open Water by Sub District in Pasaman Barat Regency, 2018*

Kecamatan / Sub District	Sungai River (Ton)	Danau Lake (Ton)	Rawa Swamp (Ton)	Telaga Small Lake (Ton)	Jumlah Total (Ton)
(1)	(2)	(3)	(4)	(5)	(6)
1. Sungai Beremas	15,0	-	-	-	15,0
2. Ranah Batahan	12,7	-	-	-	12,7
3. Koto Balingka	16,2	-	-	-	16,2
4. Sungai Aua	13,4	-	-	-	13,4
5. Lembah Melintang	13,3	-	-	-	13,3
6. Gunung Tuleh	15,5	-	-	-	15,5
7. Talamau	12,1	-	-	-	12,1
8. Pasaman	10,8	-	-	-	10,8
9. Luhak Nan Duo	19,1	-	-	-	19,1
10. Sasak Rnh Pasisie	15,3	-	-	-	15,3
11. Kinali	16,0	-	-	-	16,0
Pasaman Barat	159,39	-	-	-	159,39

Sumber/Source : Dinas Perikanan Kab. Pasaman Barat/Fisheries Extention Service of Pasaman Barat

Tabel 5.5.8 Produksi Ikan Laut dan Budidaya per Bulan di Kabupaten Pasaman Barat,2018

Table Production of Marine Fish and Cultured Fish by Month in Pasaman Barat Regency,2018

Kecamatan / Sub District	Laut Marine (Ton)	Budidaya/ Cultured			Jumlah Total (Ton)
		Kolam Water Pond (Ton)	Sawah Paddy Field (Ton)	Keramba Cage (Ton)	
(1)	(2)	(3)	(4)	(5)	(6)
Januari / January	8 287,08	308,85	-	220,00	8 815,93
Pebruari / February	8 436,92	318,56	-	227,13	8 982,61
Maret / March	9 935,65	336,52	-	240,80	10 512,97
April / April	10 537,20	269,66	-	228,69	11 035,55
Mei / May	9 260,02	278,08	-	235,84	9 773,94
Juni / June	8 256,06	294,94	-	250,13	8 801,13
Juli / July	9 192,78	283,06	-	215,93	9 691,77
Agustus / August	9 406,43	290,48	-	222,67	9 919,58
September / September	9 241,25	308,11	-	236,17	9 785,53
Oktober / October	9 041,24	274,80	-	192,08	9 508,12
Nopember / November	8 854,57	283,38	0,50	198,06	9 336,51
Desember / December	9 254,81	300,56	-	210,06	9 765,43
Pasaman Barat	109 703,99	3 547,00	0,50	2 677,56	115 929,05

Sumber/Source : Dinas Perikanan Kab. Pasaman Barat/Fisheries Extension Service of Pasaman Barat

Tabel 5.5.9 Produksi Ikan di Perairan Umum per Bulan di Kabupaten Pasaman Barat,2018
Table Production of Fish Open Water by Month in Pasaman Barat Regency,2018

Kecamatan / Sub District	Sungai River (Ton)	Danau Lake (Ton)	Rawa Swamp (Ton)	Telaga Small Lake (Ton)	Jumlah Total (Ton)
(1)	(2)	(3)	(4)	(5)	(6)
Januari / January	8,5	-	-	-	8,5
Pebruari / February	9,4	-	-	-	9,4
Maret / March	9,7	-	-	-	9,7
April / April	9,6	-	-	-	9,6
Mei / May	17,1	-	-	-	17,1
Juni / June	15,5	-	-	-	15,5
Juli / July	11,8	-	-	-	11,8
Agustus / August	17,5	-	-	-	17,5
September / September	18,5	-	-	-	18,5
Oktober / October	11,7	-	-	-	11,7
Nopember / November	14,9	-	-	-	14,9
Desember / December	15,2	-	-	-	15,2
Pasaman Barat	159,4	-	-	-	159,4

Sumber/Source : Dinas Perikanan Kab. Pasaman Barat/Fisheries Extention Service of Pasaman Barat

Tabel 5.5.10 Produksi dan Nilai Produksi Ikan Laut Segar Menurut Jenis Ikan di Kabupaten Pasaman Barat ,2018
Production and Value of Fresh Marine Fish by Kind in Pasaman Barat Regency, 2018

Jenis Ikan / Kind of Fish	Produksi / Production (Ton)	Nilai Produksi / Value (000 Rp)
(1)	(2)	(3)
1. Mayung	4 937	20 000
2. Ikan Sebelah	2 962	14 000
3. Selar	66	15 000
4. Kuwe	176	35 000
5. Layang	6 034	15 000
6. Tetengkek	132	13 000
7. Bawal Hitam	6 363	35 000
8. Bawal Putih	4 717	65 000
9. Talang-talang	1 569	35 000
10. Kakap Putih	4 059	35 000
11. Lemuru	307	10 000
12. Ikan Lidah	3 686	12 000
13. Teri	790	20 000
14. Ikan Layaran	5 705	20 000
15. Setuhuk Hitam	8 305	20 000
16. Setuhuk Biru	88	20 000
17. Setuhuk Loreng	5 697	20 000
18. Kepiting	1 647	25 000
19. Kapas-kapas	1 229	19 000
20. Kakap Merah/Bambangan	6 473	35 000
21. Belanak	3 730	12 000
22. Kurisi	5 046	12 000
23. Karau	4 827	15 000

Lanjutan Tabel/*Continued Table* 5.5.10

Jenis Ikan / <i>Kind of Fish</i>	Produksi / <i>Production</i> (Ton)	Nilai Produksi / <i>Value</i> (000Rp)
(1)	(4)	(5)
24. Kuro/Senagi	3 181	8 000
25. Tongkol Kirai	1 009	12 000
26. Tongkol Komo	1 130	12 000
27. Cakalang	1 316	13 000
28. Kembung	154	35 000
29. Tenggiri	318	45 000
30. Tenggiri Papan	3 138	20 000
31. Tongkol Abu-abu	154	15 000
32. Kerapu Karang	3 949	50 000
33. Kerapu Bebek	2 984	45 000
34. Kerapu Balong	2 304	45 000
35. Kerapu Sunu	2 852	45 000
36. Kerong-kerong	2 413	17 000
37. Layur	1 218	10 000
38. Pari	1 207	15 000
39. Udang Dogol	110	30 000
40. Udang Putih Jerbang	154	40 000
41. Udang Windu	560	60 000
42. Udang Lainnya	768	20 000
43. Ranjungan	757	15 000
44. Cumi-Cumi	1 316	40 000
45. Peperek	176	8 000
Jumlah / <i>Total</i>	2016	1 122 000

Sumber/*Source* : Dinas Perikanan Kab. Pasaman Barat/*Fisheries Extension Service of Pasaman Barat*

Tabel 5.5.11 Banyaknya Perusahaan/Usaha Perikanan Laut Menurut Kecamatan di Kabupaten Pasaman Barat, 2018
Number of Sea Fishery Enterprise and Company by Sub District in Pasaman Barat Regency, 2018

Kecamatan Sub District	Usaha Perorangan Enterprise	Usaha Bersama Company	Jumlah Total
(1)	(2)	(3)	(4)
1. Sungai Beremas	66	1	67
2. Ranah Batahan	-	-	-
3. Koto Balingka	10	-	10
4. Sungai Aua	11	-	11
5. Lembah Melintang	-	1	1
6. Gunung Tuleh	-	-	-
7. Talamau	-	-	-
8. Pasaman	16	1	17
9. Luhak Nan Duo	1	1	2
10. Sasak Rnh Pasisie	109	4	113
11. Kinali	41	1	42
Pasaman Barat	254	-	263

Sumber/Source : Dinas Perikanan Kab. Pasaman Barat/Fisheries Extention Service of Pasaman Barat

Tabel 5.5.12 Luas Areal dan Produksi Benih Ikan Menurut Kecamatan di Kabupaten Pasaman Barat, 2018
Nursery Area and Production of Fry at State and Rural Fish Breeding Pond by Sub District in Pasaman Barat, 2018

Kecamatan / Sub District	Balai Benih Ikan		Perikanan Rakyat		Perairan Umum	
	Luas	Produksi	Luas	Produksi	Luas	Produksi
	Area (Ha)	Production (000 ekor)	Area (M ²)	Production (000 ekor)	Area (Ha)	Production (000 ekor)
(1)	(2)	(3)	(4)	(5)	(6)	(7)
1. Sungai Beremas	-	-	-	-	-	-
2. Ranah Batahan	-	-	-	-	-	-
3. Koto Balingka	-	-	0,5	17 250	-	-
4. Lembah Melintang	-	-	0,5	2040 000	-	-
5. Lembah Melintang	-	-	-	-	-	-
6. Gunung Tuleh	-	-	1,5	-	-	-
7. Talamau	2,5	-	1,5	-	-	-
8. Pasaman	3,0	-	4,0	-	-	-
9. Luhak Nan Duo	-	-	2,5	-	-	-
10. Sasak Rnh Pasisie	-	-	-	-	-	-
11. Kinali	-	-	1,0	-	-	-
Pasaman Barat	5,5	-	11,5	2.057.250	-	-

Sumber/Source : Dinas Perikanan Kab. Pasaman Barat/Fisheries Extention Service of Pasaman Barat

Tabel 5.5.13 Luas Areal Pemeliharaan Ikan Menurut Kecamatan di Pasaman Barat, 2018
Table *Inland Fishery Area of Cultured by Sub District in Pasaman Barat, 2018*

Kecamatan Sub District	Kolam <i>Fresh Water Pond</i> (Ha)	Sawah <i>Wet Land</i> (Ha)	Jumlah <i>Total</i> (Ha)
(1)	(2)	(3)	(4)
1. Sungai Beremas	102,0	-	102,0
2. Ranah Batahan	3.621,0	-	3.621,0
3. Koto Balingka	20.177,0	-	20.177,0
4. Sungai Aua	7.299,0	-	7.299,0
5. Lembah Melintang	5.708,0	-	5.708,0
6. Gunung Tuleh	6.448,0	-	6.448,0
7. Talamau	183.640,0	-	183.640,0
8. Pasaman	30.019,0	-	30.019,0
9. Luhak Nan Duo	20.791,0	-	20.791,0
10. Sasak Ranah Pasisie	3.286,0	-	3.286,0
11. Kinali	35.702,0	25,0	35.727,0
Pasaman Barat	316.793,0	25,0	316.818,0

Sumber/Source : Dinas Perikanan Kab. Pasaman Barat/Fisheries Extension Service of Pasaman Barat

Tabel 5.5.14 Banyaknya Kapal Penangkap Ikan Laut Menurut Kecamatan di Kabupaten Pasaman Barat, 2018
Number of Fishing Boat by Sub District in Pasaman Barat Regency, 2018

Kecamatan <i>Sub District</i>	Kapal Tak Bermotor <i>Non Powered Boat</i>			Kapal Motor In Board <i>Motor Boat</i>	Motor Tempel Out Board <i>Motor Boat</i>
	Besar <i>Big</i>	Sedang <i>Medium</i>	Kecil <i>Mini</i>		
(1)	(2)	(3)	(4)	(5)	(6)
1. Sungai Beremas	-	-	-	363	436
2. Ranah Batahan	-	-	-	-	-
3. Koto Balingka	-	-	-	-	123
4. Sungai Aua	-	-	-	-	133
5. Lembah Melintang	-	-	-	-	-
6. Gunung Tuleh	-	-	-	-	-
7. Talamau	-	-	-	-	-
8. Pasaman	-	-	-	-	-
9. Luhak Nan Duo	-	-	-	-	-
10. Sasak Rnh Pasisie	-	-	-	70	325
11. Kinali	-	-	-	65	261
Pasaman Barat	-	-	-	498	1 278

Sumber/Source : Dinas Perikanan Kab. Pasaman Barat/Fisheries Extention Service of Pasaman Barat

Tabel 5.5.15 Banyaknya Alat Penangkap Ikan Perairan Umum Menurut Kecamatan di Kabupaten Pasaman Barat, 2018
Number of Fisheries Catching by Sub District in Pasaman Barat Regency, 2018

Kecamatan Sub District	Jaring Insang Hanyut Lose Seine	Jaring Insang Tetap Fixed Seine	Anco Portable Lift Net	Serok Scoop
(1)	(2)	(3)	(4)	(5)
1. Sungai Beremas	236	180	-	4
2. Ranah Batahan	-	-	-	28
3. Koto Balingka	56	-	-	19
4. Sungai Aua	18	-	-	31
5. Lembah Melintang	-	-	-	4
6. Gunung Tuleh	-	-	-	12
7. Talamau	-	-	-	42
8. Pasaman	-	-	-	138
9. Luhak Nan Duo	-	-	-	27
10. Sasak Rnh Pasisie	390	-	-	100
11. Kinali	105	54	-	21
Pasaman Barat	805	234	-	426

Lanjutan Tabel/*Continued Table* 5.5.15

Kecamatan <i>Sub District</i>	Pancing <i>Hook and Lines</i>	Sero/ Tikalak <i>Guiding Barter</i>	Bubu <i>Portable Trapt</i>	Lainnya <i>Others</i>
(1)	(6)	(7)	(8)	(9)
1. Sungai Beremas	250	-	-	-
2. Ranah Batahan	-	-	-	-
3. Koto Balingka	40	-	-	-
4. Sungai Aua	-	-	-	-
5. Lembah Melintang	-	-	-	-
6. Gunung Tuleh	-	-	-	-
7. Talamau	-	-	-	-
8. Pasaman	-	-	-	-
9. Luhak Nan Duo	-	-	-	-
10. Sasak Rnh Pasisie	4	-	7	-
11. Kinali	2	-	37	-
Pasaman Barat	296	-	44	-

Sumber/*Source* : Dinas Perikanan Kab. Pasaman Barat/*Fisheries Extention Service of Pasaman Barat*

Tabel 5.5.16 Banyaknya Alat Penangkap Ikan Laut Menurut Kecamatan di Kabupaten Pasaman Barat, 2018
Number of Marine Fishies Catching by Sub District in Pasaman Barat Regency, 2018

Kecamatan Sub District	Pukat Kantong / Bag Seine			Pukat Cincin Purse Seine
	Payang Large Net	Dogol Trawl	Pukat Tepi Coast Trap	
(1)	(2)	(3)	(4)	(5)
1. Sungai Beremas	-	209	-	5
2. Ranah Batahan	-	-	-	-
3. Koto Balingka	-	-	41	-
4. Sungai Aua	-	-	-	-
5. Lembah Melintang	-	-	-	-
6. Gunung Tuleh	-	-	-	-
7. Talamau	-	-	-	-
8. Pasaman	-	-	-	-
9. Luhak Nan Duo	-	-	-	-
10. Sasak Rnh Pasisie	35	575	-	19
11. Kinali	-	17	14	-
Pasaman Barat	35	801	55	24

Lanjutan Tabel/*Continued Table* 5.5.16

Kecamatan / <i>Sub District</i>	Jaring Angkat/ <i>Lift Seine</i>		
	Bagan <i>Trap</i>	Colok <i>Colok</i>	Pancing <i>Hook & Lines</i>
(1)	(6)	(7)	(8)
1. Sungai Beremas	101	16	178
2. Ranah Batahan	-	-	-
3. Koto Balingka	-	-	44
4. Sungai Aua	-	-	-
5. Lembah Melintang	-	-	-
6. Gunung Tuleh	-	-	-
7. Talamau	-	-	-
8. Pasaman	-	-	-
9. Sasak Rnh Pasisie	-	-	4
10. Luhak Nan Duo	-	-	-
11. Kinali	-	-	12
Pasaman Barat	101	16	238

Sumber/*Source* : Dinas Perikanan Kab. Pasaman Barat/*Fisheries Extention Service of Pasaman Barat*

Tabel 5.5.17 Banyaknya Kapal yang ada di Wilayah Perairan di Kabupaten Pasaman Barat, 2018
Table *Number of Ships Available at the Water Territorial in Pasaman Barat Regency, 2018*

Kecamatan / Sub District	Jenis Kapal / The Type of Ships					Jumlah/ Total
	Perahu Tanpa Motor / nmotorized Boc	Kapal Motor/ Motor Boat 5 GT	Kapal Motor/ Motor Boat 0 - 10 GT	Kapal Motor/ Motor Boat 10 - 30 GT	Kapal Motor/ Motor Boat > 30 GT	
	(1)	(2)	(3)	(4)	(5)	
1. Sungai Beremas	75	260	70	80	20	505
2. Ranah Batahan	9	45	-	-	-	54
3. Koto Balingka	20	50	-	-	-	70
4. Sungai Aua	23	45	-	-	-	68
5. Lembah Melintang	10	30	-	-	-	40
6. Gunung Tuleh	34	40	-	-	-	74
7. Talamau	-	-	-	-	-	-
8. Pasaman	40	60	-	-	-	100
9. Luhak Nan Duo	-	-	-	-	-	-
10. Sasak Rnh Pasisie	88	116	12	17	-	233
11. Kinali	90	141	25	-	-	256
Pasaman Barat	389	787	107	97	20	1 400

Sumber/Source : Dinas Perhubungan Kab. Pasaman Barat/Transportation Service of Pasaman Barat

Tabel 5.5.18 Tatanan Pelabuhan Nasional di Kabupaten Pasaman Barat, 2018
The National Port Layout in Pasaman Barat, 2018

Kecamatan / Sub District	Hirarki Peran dan Fungsi Pelabuhan Laut / The Hierarchy of Roles and Functions of the Port					
	Hub. Internasional	Internasional	Nasional	Regional	Lokal	Pinggiran
	<i>International Relation</i>	<i>International</i>	<i>National</i>	<i>Regional</i>	<i>Local</i>	<i>Traditional Port</i>
(1)	(2)	(3)	(4)	(5)	(6)	(7)
1. Sungai Beremas	-	-	-	1	1	2
2. Ranah Batahan	-	-	-	-	-	-
3. Koto Balingka	-	-	-	-	-	1
4. Sungai Aua	-	-	-	-	-	1
5. Lembah Melintang	-	-	-	-	-	-
6. Gunung Tuleh	-	-	-	-	-	-
7. Talamau	-	-	-	-	-	-
8. Pasaman	-	-	-	-	-	1
9. Luhak Nan Duo	-	-	-	-	-	-
10. Sasak Rnh Pasisie	-	-	-	-	1	1
11. Kinali	-	-	-	-	-	5
Pasaman Barat	-	-	-	1	2	11

Ket : Pinggiran / Tradisional = Belum ada fasilitas pelabuhan di lokasi tersebut

Note : *Traditional Port* = The Port facility has not been available in such location

Sumber/Source : Dinas Perhubungan Kab. Pasaman Barat/Transportation Service of Pasaman Barat

Tabel 5.5.19 Fasilitas Pelabuhan di Kabupaten Pasaman Barat, 2018

Table Port Facilities in Pasaman Barat, 2018

Kecamatan Sub District	Lokasi Location	Gedung Build	Dermaga Anchorage	Regional Regional	Lokal Local	Pinggiran Tradisional Traditional Port
(1)	(2)	(3)	(4)	(5)	(6)	(7)
1. Sungai Beremas	Air Bangis	2	1	-	-	-
	Batang Tomak	1	1	-	-	-
	Pulau Panjang	-	1	-	-	-
2. Ranah Batahan	-	-	-	-	-	-
3. Koto Balingka	-	-	-	-	-	-
4. Sungai Aua	Sikilang	-	-	-	-	-
5. Lembah Melintang	Sikabau	-	1	-	-	-
6. Gunung Tuleh	-	-	-	-	-	-
7. Talamau	-	-	-	-	-	-
8. Pasaman	Aia Gadang	-	1	-	-	-
9. Luhak Nan Duo	-	-	-	-	-	-
10. Sasak Rnh Pasisie	Sasak	3	3	-	-	-
11. Kinali	Mandiingin	-	1	-	-	-
	Katiagan	2	1	-	-	-

Ket : Pinggiran / Tradisional = Belum ada fasilitas pelabuhan di lokasi tersebut

Note : Traditional Port = The Port facility has not been available in such location

Sumber/Source : Dinas Perhubungan Kab. Pasaman Barat/Transportation Service of Pasaman Barat

Tabel 5.6.1 Luas Kawasan Hutan dan Perairan Menurut Kecamatan di Kabupaten Pasaman Barat (hektar), 2018
Forest and Inland Water Area by Subdistrict in Pasaman Barat Regency (hectare), 2018

Kecamatan Subdistrict	Hutan Lindung Protection Forest	Suaka Alam dan Pelestarian Alam Sanctuary Reserve and Nature Conservation Area	Hutan Produksi Production Forest			Jumlah Luas Hutan dan Perairan Total Forest and Water Area
			Terbatas Limited	Tetap Permanent	Dapat Dikonversi Convertible	
(1)	(2)	(3)	(4)	(5)	(6)	(7)
1 Sungai Beremas	3 974,07	-	-	16 463,07	-	20 437,14
2 Ranah Batahan	7 750,41	-	-	-	-	7 750,41
3 Koto Balingka	527,79	-	-	-	-	527,79
4 Sungai Aur	1 160,73	-	-	-	200,85	1 361,58
5 Lembah Melintang	7 223,88	-	-	-	-	7 223,88
6 Gunung Tuleh	27 354,54	-	849,71	713,18	-	28 917,43
7 Talantau	11 344,74	-	1 754,11	579,07	-	13 677,92
8 Pasaman	5 332,24	-	2 046,19	-	2 256,51	9 634,94
9 Luhak Nan Duo	698,75	-	124,32	-	42,18	865,25
10 Sasak Ranah Pasisie	875,78	-	-	-	718,03	1 593,81
11 Kinali	5 517,12	59,46	175,94	480,03	3 769,36	10 001,91
Pasaman Barat	71 760,05	59,46	4 950,27	18 235,35	6 986,93	101 992,06

Sumber/Source : UPTD Kesatuan Pengelolaan Hutan Lindung (KPHL) Pasaman Raya Kab. Pasaman Barat/Pasaman Raya UPTD Protection Forest Management Unit Of Pasaman Barat Regency

Tabel 5.6.2 Produksi Kayu Hutan Menurut Jenis Produksi di Kabupaten Pasaman Barat (m3), 2013-2017
Table *Timber Production by Type of Product in Pasaman Barat Regency (m3), 2013-2017*

Tahun Year	Kayu Bulat Logs	Kayu Gergajian Sawn Timber	Kayu Lapis Plywood
(1)	(2)	(3)	(4)
2014	35,75	-	-
2015	170,80	-	-
2016	89,61	-	-
2017	-	-	-
2018	-	-	-

Sumber/Source : UPTD Kesatuan Pengelolaan Hutan Lindung (KPHL) Pasaman Raya Kab. Pasaman Barat/Pasaman Raya UPTD Protection Forest Management Unit Of Pasaman Barat Regency

Tabel 5.7.1 Banyaknya Penyuluh Pertanian di Kabupaten Pasaman Barat, 2018
Table *Number of Agriculture in Pasaman Barat, 2018*

Kelembagaan	Jumlah (Orang)
(1)	(2)
1. Penyuluh Pertanian PNS	31
2. Penyuluh Perikanan PNS	6
3. Penyuluh Kehutanan PNS	5
4. Penyuluh THL-TB Penyuluh Pertanian	40
5. Penyuluh Perikanan Tenaga Kontrak (PPTK)	7
6. Penyuluh Honor daerah	-
7. Penyuluh Kontrak APBD II	56
Pasaman Barat	145

Sumber/Source : Dinas Tanaman Pangan Hortikultura dan Peternakan Kabupaten Pasaman Barat/Food Crops, Horticulture and Animal Husbandry Extention Service of Pasaman Barat

Tabel 5.7.2 Banyaknya Kelompok Tani di Kabupaten Pasaman Barat, 2018
Table Number of Agriculture Group in Pasaman Barat, 2018

Kelembagaan	Jumlah (Orang)
(1)	(2)
1. Kelompok Tani (Poktan)	1 313
2. Gabungan Kelompok Tani (Gapoktan)	95
3. Kelembagaan Ekonomi Petani (KEP)	21
4. Lumbung Pangan Masyarakat (Unit)	11
Pasaman Barat	1 440

Sumber/Source : Dinas Tanaman Pangan Hortikultura dan Peternakan Kabupaten Pasaman Barat/Food Crops, Horticulture and Animal Husbandry Extension Service of Pasaman Barat

BAB

CHAPTER

6

INDUSTRI, KOPERASI, PERTAMBANGAN, DAN ENERGI

INDUSTRY, COOPERATION, MINING AND ENERGY

Jumlah rumah tangga pengguna listrik adalah sebanyak **89.220**



Jumlah pengguna air minum:

9.987 rumah tangga

112 pemerintah

95 sosial



PENJELASAN TEKNIS

TECHNICAL NOTES

1. Klasifikasi industry yang digunakan berdasar kepada Klasifikasi Baku Lapangan Usaha Indonesia (KBLI). KBLI adalah klasifikasi lapangan usaha yang berdasar kepada International Standard Industrial Classification of All Economic Activities (ISIC) revisi 4 yang telah disesuaikan dengan kondisi Indonesia.
 2. Industri manufaktur adalah suatu kegiatan ekonomi yang melakukan kegiatan mengubah suatu barang dasar secara mekanis, kimia, atau dengan tangan sehingga menjadi barang jadi/ setengah jadi, dan atau barang yang kuran nilainya menjadi barang yang lebih tinggi nilainya, dan sifatnya lebih dekat kepada pemakai akhir. Termasuk dalam kegiatan ini adalah jasa industri dan perakitan (assembling).
 3. Jasa industri adalah kegiatan industri yang melayani keperluan pihak lain. Pada kegiatan ini bahan baku disediakan oleh pihak lain sedangkan pihak pengolah hanya melakukan pengolahannya dengan mendapat imbalan sebagai balas jasa (upah makloon).
1. *The industrial classification refers to the Klasifikasi Baku Lapangan Usaha Indonesia (KBLI). KBLI is classification of economic activities based on the International Standard Industrial Classification of All Economic Activities (ISIC rev 4) that has been modified according to the local condition in Indonesia.*
 2. *Manufacturing industry is defined as an economic activity processing basic goods mechanically, chemichals, or manually into final or intermediate goods. It is also defined as processing of lower value goods into higher value goods as final or intermediate products. The activities also incle services for manufacturing and assembling.*
 3. *Services for manufacturing is defined as manufacturing activu=ty which serving other manufacturing establishments. In this case, raw materials are supplied by others while the workers are paid as a compensation for processing raw materials.*

4. Perusahaan atau usaha industri adalah suatu unit (kesatuan) usaha yang melakukan kegiatan ekonomi, bertujuan menghasilkan barang dan jasa, terletak pada suatu bangunan atau lokasi tertentu, dan mempunyai catatan administrasi tersendiri mengenai produksi dan struktur biaya serta ada seseorang atau lebih yang bertanggung jawab atas usaha tersebut.
 5. Industri manufaktur dikelompokkan ke dalam 4 golongan berdasarkan banyaknya pekerja, yaitu: industri besar (100 orang pekerja atau lebih), industri sedang/menengah (20-99 pekerja), industri kecil (5-9 orang pekerja), dan industri mikro (1-4 orang pekerja).
 6. Input atau biaya antara adalah biaya yang dikeluarkan dalam proses industri yang berupa bahan baku, bahan bakar, barang lainnya diluar bahan baku/bahan penolong, jasa industri, sewa gedung , dan biaya jasa non industri.
 7. Output adalah nilai keluaran yang dihasilkan dari proses kegiatan industri yang berupa barang yang dihasilkan, tenaga listrik yang dijual, jasa indutri, keuntungan jual beli, penambahan stok barang setengah jadi, dan penerimaan lain.
4. *A manufacturing establishment is defined as a production unit engaged in economic activity, producing goods or services, located in a building or in a certain location, keeping a business record concerning the production and cost structure and having a person or more that are responsible to those activities.*
 5. *Manufacturing industries are categorized into four groups, based on the number of employees: large scale manufacturing (100 employees or more), medium scale manufacturing (20-99 employees), small scale manufacturing (5-19 employees) and micro industry (1-4 employees) .*
 6. *Services for manufacturing is Input or intermediate cost is defines as cost of raw materials and supporting materials, fuel, other materials, electricity, industrial services, building rent, and non industrial services, etc.*
 7. *Output is defined as total value of all processed goods which include production, electricity sold, industrial services, profits change in stocks and other incomes.*

8. Nilai tambah adalah besarnya output dikurangi besarnya nilai input (antar).
9. Modal Tetap adalah modal kerja yang dapat digunakan lebih dari satu tahun.
10. Pelanggan adalah individu atau kelompok, baik rumah tangga, perusahaan atau institusi non profit yang membeli air bersih dari perusahaan air bersih.
11. Air disalurkan adalah volume air bersih dari perusahaan air bersih.
8. *Value added, is defined as subtracted from output to input.*
9. *Fixed Asset is working capital that can be used for more than one year.*
10. *Costumers are individuals or groups, whether house hold, company or non profit institutions that buy water supply from water supply establishment.*
11. *Distributed water is the volume of water supply from water supply establishment.*

ULASAN

DESCRIPTION

Perindustrian

Data industri bersumber dari Dinas Koperasi, Perindustrian dan Perdagangan, dan UKM Kabupaten Pasaman Barat. Banyaknya usaha industri ada 1.388 unit dengan tenaga kerja 4.069 orang, dimana usaha terbanyak adalah di Kecamatan Pasaman dan Kecamatan Talamau dengan jumlah usaha industri sebanyak 292 unit dan 236 unit, sedangkan yang terendah di Kecamatan Sungai Aur, hanya 30 unit usaha industri. Nilai produksi yang dapat dihasilkan sebesar 228.226.029 rupiah.

Industry

Industry data sourced from the Department of Cooperative, Industry and Commerce and UKM Office of Pasaman Barat. There are 1,388 units of industrial fields with 4,069 workers which Pasaman Sub District and Talamau Sub-district in the first place with 292 units and 236 units of industrial fields, and the least is Sungai Aur Sub District only 30 units. The total production is 228.226.029 rupiahs

Energi

Data listrik yang dikumpulkan diperoleh dari Perusahaan Listrik Negara (PLN) Ranting Simpang Empat Kabupaten Pasaman Barat. Adapun data yang dikumpulkan meliputi banyaknya pelanggan dan daya yang disalurkan menurut jenis pelanggan seperti badan sosial, rumah tangga, keperluan usaha dan kantor pemerintah.

Energy

Electricity data are gathered from State Electricity Company sub branch of Simpang Empat. The data covers the number of customers and the number of electric power had been distributed according to the kind of customers such as social institution, house, business need and government office.

Menurut jenis pelanggan urutan terbesar adalah rumah tangga 89.220 pelanggan, badan usaha 4.729, badan sosial 2.068 pelanggan, kantor pemerintah 339 pelanggan, BTS 32 pelanggan, dan industri 21 pelanggan. Menurut urutan terbesar daya yang disalurkan adalah rumah tangga 78.882.100 Kwh, badan sosial 3.460.450 Kwh, badan usaha 12.593.150 Kwh, kantor pemerintah 2.233.700 Kwh, BTS 176.000 Kwh dan Industri 1.425.800 Kwh.

According the top of customers at most is house need that is 89,220 customers, 4,729 customers of business need , 2,068 customers of social institution, 339 customers of government office, 32 customers of tower, and 21 customers of industry. According to the amount of connected power, House Need is on the first position with 78,882,100 kwh, followed by Social Institution with 3,460,450 kwh, business need with 12,593,150kwh, government institution 2,233,700 kwh, tower 176,000 kwh, and industry 1425,800 kwh.

Data air minum bersumber dari Perusahaan Daerah Air Minum (PDAM), yang meliputi 7 tempat atau lokasi unit penyaluran di Kabupaten Pasaman Barat.

Drinking water data are gathered from Water Supply Cooperation Service (PDAM) that covers 7 locations of distribution units in Pasaman Barat.

Berdasarkan urutan terbesar pemakaian air adalah rumahtangga 198.128 M³ , kantor pemerintah 12.014 M³, dan niaga 14,838M³, dan social 4.482 M³.

According the top of water user at most is house need with 198,128 M³, government institution 12,014 M³, business need 14,838 M³ and social institution 4,482 M³

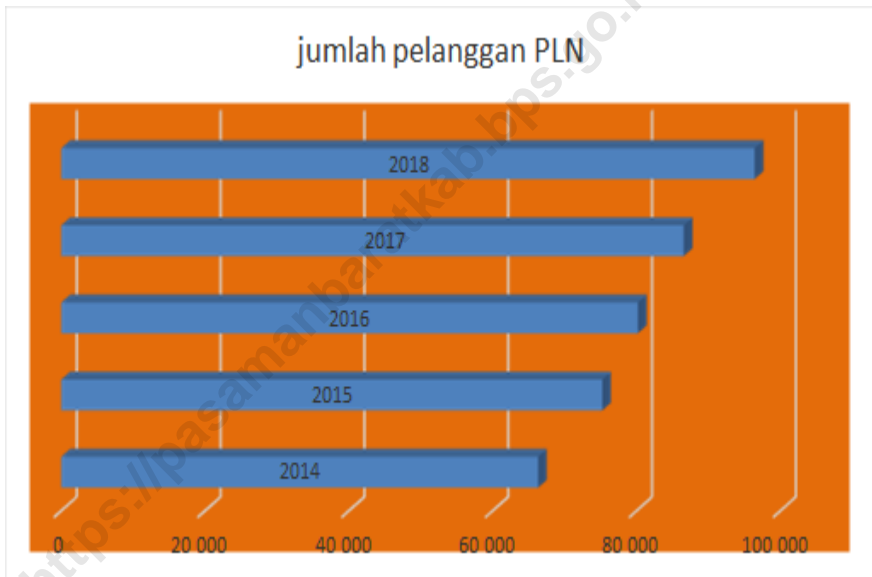
Koperasi

Cooperation

Jumlah koperasi KUD pada tahun 2018 sebanyak 31 koperasi.

Number of KUD cooperatives in 2018 as many as 31 cooperatives

Gambar 6 Perkembangan Jumlah Pelanggan PLN 2014-2018
Picture The Number Of Domestic Electricity 2014-2018



Tabel 6.1.1 Jumlah Usaha Industri, Tenaga Kerja dan Nilai Produksi Menurut Kecamatan di Kabupaten Pasaman Barat, 2018
Number of Cottage Industry, Worker and Production Value by Sub District in Pasaman Barat Regency, 2018

Kecamatan / Sub District	Banyaknya Usaha Industri	Banyaknya Tenaga Kerja	Nilai Produksi
	<i>Number of Cottage Industry</i>	<i>Number of Worker</i>	<i>Production Value (Rp.000)</i>
(1)	(2)	(3)	(4)
1. Sungai Beremas	118	487	39 210 595
2. Ranah Batahan	81	233	7 851 868
3. Koto Balingka	49	136	3 462 968
4. Sungai Aua	30	89	2 562 881
5. Lembah Melintang	93	262	9 654 394
6. Gunung Tuleh	101	252	9 209 302
7. Talamau	236	568	36 764 656
8. Pasaman	292	906	46 813 920
9. Luhak Nan Duo	178	426	11 894 015
10. Sasak Rnh Pasisie	38	176	20 553 300
11. Kinali	172	534	40 248 130
Pasaman Barat	1 388	4 069	228 226 029

Sumber/Source : Dinas Koperasi Perindustrian dan Perdagangan dan UKM Kabupaten Pasaman Barat/
Cooperative, Industrial and Trade, and UKM of Pasaman Barat Regency

Tabel 6.2.1 Jumlah Koperasi Menurut Jenis Koperasi dan Kecamatan di Kabupaten Pasaman Barat, 2018
Number of Cooperatives by Type of Cooperative and Subdistrict in Pasaman Barat Regency, 2018

Kecamatan Subdistrict	KUD	KPR	KOPKAR	Lainnya Other	Jumlah Total
(1)	(2)	(3)	(4)	(5)	(6)
1 Sungai Beremas	2	-	-	5	7
2 Ranah Batahan	3	-	-	6	9
3 Koto Balingka	2	-	2	6	10
4 Sungai Aur	3	-	2	7	12
5 Lembah Melintang	3	-	-	2	5
6 Gunung Tuleh	2	-	-	4	6
7 Talamau	3	-	-	8	11
8 Pasaman	4	-	4	18	26
9 Luhak Nan Duo	2	-	2	9	13
10 Sasak Ranah Pasisie	2	-	-	3	5
11 Kinali	5	-	3	12	20
Pasaman Barat	31	-	13	80	124

Sumber/Source : Dinas Koperasi Perindustrian dan Perdagangan dan UKM Kabupaten Pasaman Barat/
 Cooperative, Industrial and Trade, and UKM of Pasaman Barat Regency

Tabel 6.3.1 Banyaknya Pelanggan Listrik Menurut Lokasi di Kabupaten Pasaman Barat, 2014-2018
Table *Number of Electricity Consumer by Location in Pasaman Barat Regency, 2014-2018*

	Unit	2014	2015	2016	2018	2018
	(1)	(2)	(3)	(4)	(5)	(6)
1.	260 - UP Simpang Empat	15 550	21 069	21 870	23 610	26 296
2.	261 - UPP. Talu	3 554	3 673	4 104	4 430	4 935
3.	262 - UPP. Padang Tujuh	4 865	5 037	5 263	5 682	6 328
4.	263 - UPP. Air Bangis	3 705	3 980	4 335	4 680	5 212
5.	264 - UPP. Ujung Gading	10 755	11 108	12 013	12 968	14 444
6.	265 - UPP. Kapar	3 655	3 761	4 069	4 393	4 893
7.	266 - UPP. Kinali	10 621	12 049	12 984	14 017	15 612
8.	267 - UPP. Silaping	4 505	4 684	5 152	5 562	6 195
9.	268 - UPP. Paraman Ampalu	5 325	5 728	6 193	6 685	7 446
10.	269 - UPP. Andilan	3 765	4 128	4 198	4 532	5 048
Pasaman Barat		66 300	75 217	80 181	86 559	96 409

Sumber/Source : Kantor PLN Ranting Simpang Empat/ *Public Electricity Service of Simpang Empat*

Tabel 6.3.2 Daya Terpasang, Produksi dan Distribusi Listrik pada Ranting PLN di Kabupaten Pasaman Barat, 2018
Table Installed power, Production and Distribution of Electricity in PLN Ranting In Pasaman Barat Regency, 2018

Tahun	Daya Terpasang (VA)	Produksi Listrik (KWH)	Listrik Terjual (KWH)	Dipakai Sendiri (KW)	Susut/ Hilang (KW)
(1)	(2)	(3)	(4)	(5)	(6)
2014	50.000	10 710 253	9 701 028	5 452	1003773
2015	50.000	10 825 315	9 879 333	7 872	938110
2016	50.000	11 965 238	10 958 746	7 863	998629
2017	50.000	12 435 612	11 376 751	9 738	1049123
2018	50.000	13 025 326	11 917 085	9 764	1098477

Sumber/Source : Kantor PLN Ranting Simpang Empat/ Public Electricity Service of Simpang Empat

Tabel 6.3.3 Banyaknya Pelanggan dan Pemakai Listrik Menurut Lokasi di Kabupaten Pasaman Barat, 2018
Number of Electricity Consumer by Location in Pasaman Barat Regency, 2018

No.	Unit Unit	Rumah Tangga/House Need	
		Pelanggan Customers	Distribusi Daya Distributed
(1)	(2)	(3)	(4)
1.	260 - Simpang Empat	24 336	21 515 715
2.	261 - UPP. Talu	4 567	4 037 517
3.	262 - UPP. Padang Tujuh	5 856	5 177 742
4.	263 - UPP. Air Bangis	4 824	4 264 775
5.	264 - UPP. Ujung Gading	13 367	11 818 394
6.	265 - UPP. Kapar	4 528	4 003 084
7.	266 - UPP. Kinali	14 447	12 773 664
8.	264 - UPP. Silaping	5 733	5 068 540
9.	268 - UPP. Paraman Ampalu	6 891	6 092 676
10.	269 - UPP. Andilan	4 671	4 129 993
Pasaman Barat		89 220	78 882 100

Lanjutan Tabel/Continued Table 6.3.3

No.	Unit Unit	Badan sosial/Social Institution	
		Pelanggan Customers	Distribusi Daya Distributed
(1)	(2)	(5)	(6)
1.	260 - Simpang Empat	564	943 865
2.	261 - UPP. Talu	106	177 120
3.	262 - UPP. Padang Tujuh	136	227 140
4.	263 - UPP. Air Bangis	112	187 090
5.	264 - UPP. Ujung Gading	310	518 457
6.	265 - UPP. Kapar	105	175 610
7.	266 - UPP. Kinali	335	560 363
8.	264 - UPP. Silaping	132	222 350
9.	268 - UPP. Paraman Ampalu	160	267 278
10.	269 - UPP. Andilan	108	181 177
Pasaman Barat		2 068	3 460 450

Lanjutan Tabel/*Continued Table* 6.3.3

No.	Unit <i>Unit</i>	Badan Usaha/ <i>Business Need</i>	
		Pelanggan <i>Customers</i>	Distribusi Daya <i>Distributed</i>
(1)	(2)	(7)	(8)
1.	260 - Simpang Empat	1 290	3 434 881
2.	261 - UPP. Talu	242	644 571
3.	262 - UPP. Padang Tujuh	310	826 601
4.	263 - UPP. Air Bangis	256	680 851
5.	264 - UPP. Ujung Gading	709	1 886 750
6.	265 - UPP. Kapar	239	639 073
7.	266 - UPP. Kinali	766	2 039 254
8.	264 - UPP. Silaping	304	809 168
9.	268 - UPP. Paraman Ampalu	365	972 667
10.	269 - UPP. Andilan	248	659 334
Pasaman Barat		4 729	12 593 150

Lanjutan Tabel/Continued Table 6.3.3

No.	Unit Unit	Kantor Pemerintah/Government		
		Pelanggan Customers	Distribusi Daya Distributed	
(1)	(2)	(3)	(9)	(10)
1.	260 -	Simpang Empat	93	609 259
2.	261 -	UPP. Talu	17	114 330
3.	262 -	UPP. Padang Tujuh	22	146 618
4.	263 -	UPP. Air Bangis	18	120 765
5.	264 -	UPP. Ujung Gading	51	334 661
6.	265 -	UPP. Kapar	17	113 355
7.	266 -	UPP. Kinali	55	361 711
8.	264 -	UPP. Silaping	22	143 526
9.	268 -	UPP. Paraman Ampalu	26	172 526
10.	269 -	UPP. Andilan	18	116 949
Pasaman Barat			339	2 233 700

Lanjutan Tabel/*Continued Table* 6.3.3

No.	Unit <i>Unit</i>	BTS / Tower	
		Pelanggan <i>Customers</i>	Distribusi Daya <i>Distributed</i>
(1)	(2)	(11)	(12)
1.	260 - Simpang Empat	8	48 005
2.	261 - UPP. Talu	2	9 008
3.	262 - UPP. Padang Tujuh	2	11 553
4.	263 - UPP. Air Bangis	2	9 515
5.	264 - UPP. Ujung Gading	5	26 369
6.	265 - UPP. Kapar	1	8 932
7.	266 - UPP. Kinali	5	28 500
8.	264 - UPP. Silaping	2	11 309
9.	268 - UPP. Paraman Ampalu	3	13 594
10.	269 - UPP. Andilan	2	9 215
Pasaman Barat		32	176 000

Lanjutan Tabel/Continued Table 6.3.3

No.	Unit Unit	Industri/Industry	
		Pelanggan Customers	Distribusi Daya Distributed
(1)	(2)	(12)	(13)
1.	200804 260 - Simpang Empat	6	388 898
2.	200804 261 - UPP. Talu	1	72 978
3.	200804 262 - UPP. Padang Tujuh	1	93 588
4.	200804 263 - UPP. Air Bangis	1	77 086
5.	200804 264 - UPP. Ujung Gading	3	213 619
6.	200804 265 - UPP. Kapar	1	72 356
7.	200804 266 - UPP. Kinali	4	230 885
8.	200804 267 - UPP. Silaping	1	91 614
9.	200804 268 - UPP. Paraman Ampa	2	110 126
10.	200804 269 - UPP. Andilan	1	74 650
Pasaman Barat		21	1 425 800

Sumber/Source : Kantor PLN Ranting Simpang Empat/ Public Electricity Service of Simpang Empat

Tabel 6.3.4 Banyaknya Pelanggan dan Pemakaian Air Minum Menurut Unit Di Kabupaten Pasaman barat, 2018
Number of Water Supply Consumer by Unit in Pasaman Barat Regency, 2018

Unit Unit	Sosial/ Social		
	Banyaknya Number	Pemakaian Utilization (m3)	Nilai Price (Rp)
(1)	(2)	(3)	(4)
1. Ujung Gading	1	12	21 500
2. Talu/ Kajai	8	313	416 125
3. Simpang Empat	45	2 091	2 792 250
4. Simpang Tiga	32	1 775	2 252 875
5. Sasak	8	243	339 625
6. Kinali	1	48	62 000
7. Air Bangis	-	-	-
Pasaman Barat	95	4 482	5 884 375

Lanjutan Tabel/Continued Table 6.3.4

Unit Unit	Kantor Pemerintah/ Swasta Government/ Private Institution		
	Banyaknya Number	Pemakaian Utilization (m3)	Nilai Price (Rp)
(1)	(5)	(6)	(7)
1. Ujung Gading	3	74	118 800
2. Talu/ Kajai	20	768	3 278 050
3. Simpang Empat	61	7 558	46 224 150
4. Simpang Tiga	16	2 455	11 181 675
5. Sasak	10	1 114	4 886 300
6. Kinali	2	45	118 000
7. Air Bangis	-	-	-
Pasaman Barat	112	12 014	65 806 975

Lanjutan Tabel/*Continued Table* 6.3.4

Unit <i>Unit</i>	Rumahtangga / Household		
	Banyaknya <i>Number</i>	Pemakaian <i>Utilization</i> (m3)	Nilai <i>Price</i> (Rp)
(1)	(8)	(9)	(10)
1. Ujung Gading	353	4 364	12 547 900
2. Talu/ Kajai	787	10 240	27 849 650
3. Simpang Empat	5 055	109 056	450 403 400
4. Simpang Tiga	2 078	51 484	202 714 725
5. Sasak	734	11 149	36 024 100
6. Kinali	756	9 874	40 075 200
7. Air Bangis	224	1 961	5 895 700
Pasaman Barat	9 987	198 128	775 510 675

Lanjutan Tabel/Continued Table 6.3.4

Unit Unit	Niaga / Business		
	Banyaknya Number	Pemakaian Utilization (m3)	Nilai Price (Rp)
(1)	(11)	(12)	(13)
1. Ujung Gading	1	16	87 500
2. Talu/ Kajai	-	-	-
3. Simpang Empat	30	5 451	47 400 150
4. Simpang Tiga	66	9 030	77 716 050
5. Sasak	7	304	2 309 450
6. Kinali	1	37	254 000
7. Air Bangis	-	-	-
Pasaman Barat	105	14 838	127 767 150

Sumber/Source : Perusahaan Daerah Air Minum/ Water Supply Corp Service of Pasaman Barat

BAB

CHAPTER

7

PARIWISATA DAN TRANSPORTASI

TOURISM AND TRANSPORTATION

JUMLAH AKOMODASI

JUMLAH HOTEL
15 HOTEL



JUMLAH PENGINAPAN
3 PENGINAPAN

JUMLAH KENDARAAN BERMOTOR

MOBIL PENUMPANG
6.691

BUS
162

TRUK
2.277

SEPEDA MOTOR
75.207



<https://pasamanbaratkab.bps.go.id>

PENJELASAN TEKNIS**TECHNICAL NOTES**

1. Konsep dan definisi pariwisata mengikuti rekomendasi World Tourism Organization (WTO) dan International Union Of Office Travel Organization (IUOTO).
 2. Wisatawan mancanegara (wisman) ialah setiap pengunjung yang-mengunjungi suatu Negara oleh satu atau beberapa keperluan tanpa bermaksud memperoleh penghasilan di di tempat yang dikunjungi dan lamanya kunjungan tersebut tidak lebih dari satu tahun (12 bulan).
 3. Akomodasi adalah suatu usaha yang menggunakan suatu bangunan atau sebagian bangunan yang disediakan secara khusus, dan setiap orang dapat menginap, makan serta memperoleh pelayanan dan fasilitas lainnya dengan pembayaran. Akomodasi dibedakan antar hotel dan akomodasi lainnya. Ciri khusus dari hotel adalah mempunyai restoran yang berada dibawah manajemen hotel tersebut.
 4. Hotel berbintang adalah hotel yang telah memenuhi persyaratan yang telah ditentukan seperti persyaratan fisik, bentuk pelayanan yang diberikan, kualifikasi tenaga kerja, jumlah kamar, dan lainnya. Hotel tidak berbintang yaitu hotel yang tidak memenuhi persyaratan yang telah ditentukan.
1. *The concept and definition of tourism refers to the recommendations of the World Tourism Organization (WTO) and International Union of Office Travel Organization (IUOTO).*
 2. *A foreign visitor is any person visiting a country other than for earning income in the country visited, and length of stay is no more than one year (12 month).*
 3. *An accommodation is an establishment using a building or a part of a building, prepared commercially for any person to stay, eat and obtain service as well as other facilities. Accommodation is segregated into hotel and other accommodation. The special characteristic of hotel is having a restaurant under hotel management.*
 4. *A classified hotel is an accommodation which meets specified standards regarding physical requirement services provided, manpower qualifications, number of rooms available, etc. a non-classified hotel is an accommodation which has not met the requirement previously mentioned.*

1. 5Kendaraan bermotor adalah setiap kendaraan yang digerakkan oleh peralatan teknik yang ada pada kendaraan tersebut, biasanya digunakan untuk angkutan orang atau barang di atas jalan raya selain kendaraan yang berjalan di atas rel. Kendaraan bermotor yang dicatat adalah semua jenis kendaraan kecuali kendaraan bermotor TNI/Polri dan Korps Diplomatik.
 2. Mobil penumpang adalah setiap kendaraan bermotor yang dilengkapi dengan tempat duduk untuk sebanyak-banyaknya delapan orang, tidak termasuk tempat duduk untuk pengemudi, baik dilengkapi atau tidak dilengkapi bagasi.
 3. Mobil bis adalah setiap kendaraan bermotor yang dilengkapi dengan tempat duduk untuk lebih dari delapan orang, tidak termasuk tempat duduk untuk pengemudi, baik dilengkapi atau tidak dilengkapi bagasi.
 4. Mobil truk adalah setiap kendaraan bermotor yang digunakan untuk angkutan barang, selain mobil penumpang, mobil bis dan kendaraan bermotor roda dua.
1. *Vehicles motorized by machine set up in those vehicles, they are usually used for transporting peoples or goods on roads except vehicles moving along a railway line. The data cover all kinds of motor vehicles except those belong to Indonesia Army Force Indonesian State Police and Diplomatic Corps.*
 - 2 *Passenger cars are any motor vehicles with no more than eight seats, excluding seat for driver, it can be with or without hoot*
 - 3 *Buses are large passenger cars having seats for more than eight passengers, excluding seat for driver, it can be with or without hoot.*
 - 4 *Trucks are any motor vehicles used to transport goods excluding passenger cars, buses, and motorcycles.*

ULASAN**DESCRIPTION****Pariwisata**

Kabupaten Pasaman Barat memiliki objek wisata yang cukup bervariasi yaitu terdiri dari objek wisata alam, wisata sejarah, keurbakalaan serta objek wisata bahari yang sangat menarik untuk dikunjungi.

Kabupaten Pasaman Barat mempunyai objek wisata di 69 tempat padatahun 2018 yang terbagi atas objek wisata alam dan objek wisata sejarah. Data wisatawan dalam negeri yang berkunjung ke objek wisata tersebut berjumlah 71.040 orang.

Tourism

Pasaman Barat Regency has a tourist attraction that is varied enough, consist of natural attractions, historical tours, archeological and marine tourism object. It's all very interesting to visit.

Pasaman Barat has 69 tourism objects on the years 2018, that include natural and historical object . Domestic tourism who visited the object is 71,040 people .

Transportasi

Jalan merupakan prasarana mempermudah mobilitas penduduk, disamping itu jalan juga mempunyai fungsi untuk memperlancar kegiatan ekonomi. Jalan Negara dan jalan propinsi memiliki panjang 135,3 km dan 129,10 km sedangkan jalan kabupaten memiliki panjang 824,65 km.

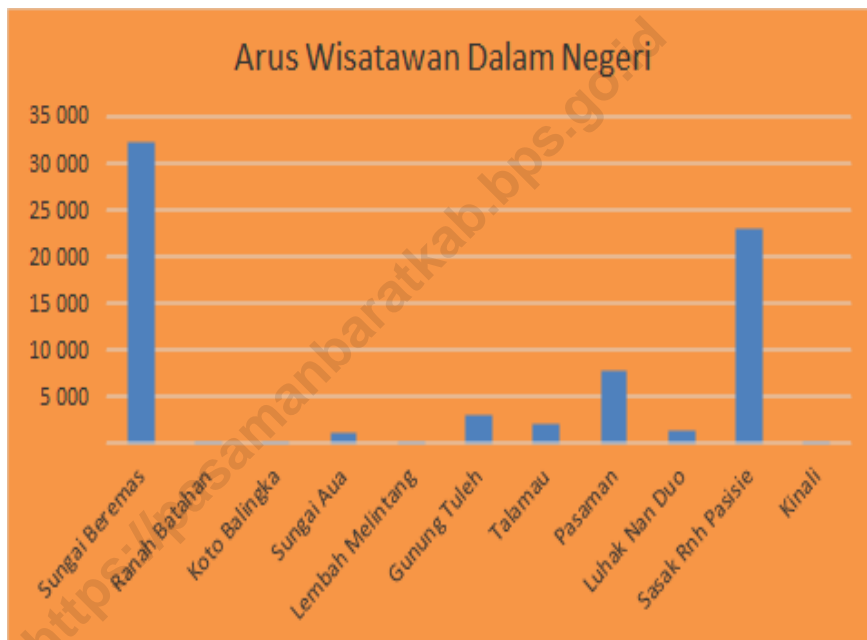
Panjang jalan Kabupaten tahun 2018 sepanjang 824,65 km dengan kondisi baik hanya sepanjang 275,57 km. Sedangkan jumlah kendaraan bermotor yang tercatat sebanyak 84.337 kendaraan yang terdiri dari 75.207 kendaraan roda dua dan 9.130 kendaraan roda empat atau lebih.

Transportation

Roads is one of infrastructures (facilities) to make people mobility easier, beside that road also functions for the smoothness of economics activity. Pasaman Barat have 135.3 km country roads, 129,10 km province roads and 824.65 regency roads.

The length of regency road in Pasaman Barat in 2018 is 824.65 Km with 275.57 Km have a good condition . While the number of motor vehicles are recorded as many as 84,337 vehicles consisting of 75,207 motorcycle and 9,130 four or more wheeled vehicles.

Gambar 7 Perkembangan Arus Wisatawan Dalam Negeri, 2018
Picture Development Of Current Domestic Tourism , 2018



Tabel 7.1.1 Banyaknya Obyek Wisata di Kabupaten Pasaman Barat, 2018

Table Number of Tourism Object in Pasaman Barat, 2018

Kecamatan Sub District	Wisata Alam / Natural Object					Sejarah/Historical		Agro Wisata	Jumlah Total
	Bahari Marine	Panorama Panoramic	Cagar Alam nature preserve	Danau lake	Sumber Air Panas hot springs	Sejarah History	Tradisi Traditional	Agro Tourism	
(1)	(2)	(3)	(4)	(5)	(6)	(7)	(8)	(9)	(10)
1. Sungai Beremas	11	1	-	-	-	2	-	-	14
2. Ranah Batahan	-	-	1	-	-	-	-	-	1
3. Koto Balingka	1	-	-	1	-	-	-	-	2
4. Sungai Aua	-	-	2	-	-	-	-	1	3
5. Lembah Melintang	-	-	1	-	-	2	-	-	3
6. Gunung Tuleh	-	-	5	1	1	-	-	-	7
7. Talampau	-	-	2	-	1	1	4	-	8
8. Pasaman	-	1	10	-	1	1	-	-	13
9. Luhak Nan Duo	-	-	2	-	-	-	1	-	3
10. Sasak Rnh Pasisie	5	1	1	-	-	1	-	-	8
11. Kinali	2	-	3	-	-	-	1	1	7
Pasaman Barat	19	3	27	2	3	7	6	2	69

Sumber/Source : Dinas Pariwisata Kabupaten Pasaman Barat/ Tourism Extention Service of Pasaman Barat

Tabel 7.1.2 Arus Wisatawan yang Berkunjung Ke Kabupaten Pasaman Barat, 2018
Table Number of Tourist Coming to Pasaman Barat, 2018

Kecamatan Sub District	Mancanegara Foreign	Dalam Negeri Domestic	Jumlah Total
(1)	(2)	(3)	(4)
1. Sungai Beremas	3	32 200	32 203
2. Ranah Batahan	-	7	7
3. Koto Balingka	-	206	206
4. Sungai Aua	-	1 140	1 140
5. Lembah Melintang	-	100	100
6. Gunung Tuleh	-	2 900	2 900
7. Talamaui	13	2 184	2 197
8. Pasaman	-	7 704	7 704
9. Luhak Nan Duo	-	1 406	1 406
10. Sasak Rnh Pasisie	-	22 998	22 998
11. Kinali	-	179	179
Pasaman Barat	16	71 024	71 040

Sumber/Source : Dinas Pariwisata Kabupaten Pasaman Barat/ Tourism Extention Service of Pasaman Barat

Tabel 7.1.3 Banyaknya industri Pariwisata per Kecamatan di Kabupaten Pasaman Barat, 2018
Table *Number Of Tourism Industry by Sub District in Pasaman Barat Regency, 2018*

Kecamatan <i>Sub District</i>	Hotel <i>Hotel</i>	Penginapan <i>Inn</i>	Agen	Toko	R. Makan &	Jumlah <i>Total</i>
			Perjalanan <i>Tour Agent</i>	Cinderamata <i>Souvenir</i>	Restoran <i>Restaurant</i>	
(1)	(2)	(3)	(4)	(5)	(6)	(7)
1. Sungai Beremas	2	-	-	-	2	4
2. Ranah Batahan	-	-	-	-	2	2
3. Koto Balingka	-	-	-	-	3	3
4. Sungai Aua	-	-	-	-	5	5
5. Lembah Melintang	3	-	-	-	4	7
6. Gunung Tuleh	-	-	-	-	5	5
7. Talamau	1	-	-	-	5	6
8. Pasaman	10	3	2	1	28	44
9. Luhak Nan Duo	-	-	-	-	5	5
10. Sasak Rnh Pasisie	-	-	-	-	3	3
11. Kinali	-	-	-	-	17	17
Pasaman Barat	16	3	2	1	79	101

Sumber/Source : Dinas Pariwisata Kabupaten Pasaman Barat/ *Tourism Extention Service of Pasaman Barat*

Tabel 7.1.4 Banyaknya Akomodasi, Kamar dan Tempat Tidur di Kabupaten Pasaman Barat, 2018
Table *Number of Acomodation, Room and Bed in Pasaman Barat Regency, 2018*

Kecamatan / Sub District	Penginapan/ Inn			Hotel/Hotel			Jumlah
	Jumlah	Kamar	T.Tidur	Jumlah	Kamar	T.Tidur	T.Tidur
	Number (unit)	Room	Bed	Number (unit)	Room	Bed	Total Bed
(1)	(2)	(3)	(4)	(5)	(6)	(7)	(8)
1. Sungai Beremas	-	-	-	2	22	24	24
2. Ranah Batahan	-	-	-	-	-	-	-
3. Koto Balingka	-	-	-	-	-	-	-
4. Sungai Aua	-	-	-	-	-	-	-
5. Lembah Melintang	-	-	-	3	38	45	45
6. Gunung Tuleh	-	-	-	-	-	-	-
7. Talamau	-	-	-	-	-	-	-
8. Pasaman	3	-	-	10	99	130	130
9. Luhak Nan Duo	-	-	-	-	-	-	-
10. Sasak Rnh Pasisie	-	-	-	-	-	-	-
11. Kinali	-	-	-	-	-	-	-
Pasaman Barat	3	-	-	15	159	199	199

Sumber/Source : Dinas Pariwisata Kabupaten Pasaman Barat/ *Tourism Extention Service of Pasaman Barat*

Tabel 7.2.1 Panjang Jalan Menurut Kecamatan dan Pemerintahan yang Berwenang Mengelolanya di Kabupaten Pasaman Barat (km), 2018
Length of Roads by Subdistrict and Level of Government Authority in Pasaman Barat Regency (km), 2018

Kecamatan Subdistrict	Pemerintahan yang Berwenang Mengelola Level of Government Authority			
	Negara State	Provinsi Province	Kabupaten/Kota Regency/City	Jumlah Total
(1)	(2)	(3)	(4)	(5)
1 Sungai Beremas	-	53,40	38,79	92,19
2 Ranah Batahan	19,62	-	48,99	68,61
3 Koto Balingka	23,98	2,40	98,44	124,82
4 Sungai Aur	14,80	-	74,52	89,32
5 Lembah Melintang	8,90	-	69,42	78,32
6 Gunung Tuleh	14,00	-	108,91	122,91
7 Talamau	-	41,00	92,08	133,08
8 Pasaman	17,60	17,90	102,64	138,14
9 Luhak Nan Duo	5,90	9,50	54,47	69,87
10 Sasak Ranah Pasisie	-	4,90	26,48	31,38
11 Kinali	30,50	-	109,87	140,37
Pasaman Barat	135,30	129,10	824,61	1 089,01

Sumber/Source : Dinas Pekerjaan Umum dan Penataan Ruang Kab. Pasaman Barat/ *Public Work and Spatial Planning Service of Pasaman Barat*

Tabel 7.2.2 Panjang Jalan Menurut Kecamatan dan Jenis Permukaan Jalan di Kabupaten Pasaman Barat (km), 2018
Length of Roads by Subdistrict and Type of Road Surface in Pasaman Barat Regency (km), 2018

Kecamatan Subdistrict	Jenis Permukaan Jalan/Type of Road Surface			Jumlah Total
	Aspal Pavement	Tidak Diaspal Not Paved	Lainnya Other	
(1)	(2)	(3)	(4)	(5)
1 Sungai Beremas	10,12	24,59	4,08	38,79
2 Ranah Batahan	18,48	29,91	0,60	48,99
3 Koto Balingka	45,42	45,42	7,59	98,43
4 Sungai Aur	31,46	43,06	-	74,52
5 Lembah Melintang	44,26	25,16	-	69,42
6 Gunung Tuleh	40,87	65,64	2,40	108,91
7 Talamau	24,92	51,95	15,19	92,06
8 Pasaman	64,07	33,36	5,21	102,64
9 Luhak Nan Duo	41,71	10,57	2,20	54,48
10 Sasak Ranah Pasisie	19,47	6,63	0,38	26,48
11 Kinali	68,89	37,58	3,40	109,87
Pasaman Barat	409,67	373,87	41,05	824,59

Sumber/Source : Dinas Pekerjaan Umum dan Penataan Ruang Kab. Pasaman Barat/ *Public Work and Spatial Planning Service of Pasaman Barat*

Tabel 7.2.3 Panjang Jalan Menurut Kecamatan dan Kondisi Jalan di Kabupaten Pasaman Barat (km), 2018
Table Length of Roads by Subdistrict and Road Condition in Pasaman Barat Regency (km), 2018

Kecamatan Subdistrict	Kondisi Jalan/Road Condition			
	Baik Good	Sedang Moderate	Rusak Damaged	Rusak Berat Severely Damaged
(1)	(2)	(3)	(4)	(5)
1 Sungai Beremas	11,20	7,13	3,08	17,38
2 Ranah Batahan	14,07	0,20	8,28	26,44
3 Koto Balingka	27,62	12,17	35,11	0,52
4 Sungai Aur	22,99	1,40	37,03	13,20
5 Lembah Melintang	27,95	6,01	23,24	12,20
6 Gunung Tuleh	40,56	3,00	46,12	19,22
7 Talamau	21,79	2,60	20,51	47,17
8 Pasaman	30,45	25,24	33,10	13,80
9 Luhak Nan Duo	36,20	3,71	11,96	2,60
10 Sasak Ranah Pasisie	18,69	0,16	2,63	4,99
11 Kinali	24,01	25,20	46,84	13,81
Pasaman Barat	275,53	86,82	267,90	171,33

Sumber/Source : Dinas Pekerjaan Umum dan Penataan Ruang Kab. Pasaman Barat/ Public Work and Spatial Planning Service of Pasaman Barat

Tabel 7.2.4 Panjang Jalan Negara, Propinsi dan Kabupaten Menurut Jenis Permukaan Kondisi dan Kelas Jalan di Kabupaten Pasaman Barat, 2018
Length of National Road, Provincial Road and Regency Road by Surface, Condition and Classification of Road in Pasaman Barat Regency, 2018

Keadaan/ <i>Condition</i>	Status Jalan					
	Jalan Negara			Jalan Propinsi		
	2016	2017	2018	2016	2017	2018
(1)	(2)	(3)	(4)	(5)	(6)	(7)
I. Jenis Permukaan/<i>Surface Type</i>						
a. Diaspal/ <i>Asphalted</i>	135,30	135,30	135,30	76,10	76,10	76,10
b. Kerikil/ <i>Gravel</i>	-	-	-	-	-	-
c. Tanah/ <i>Ground</i>	-	-	-	-	-	-
d. Tidak Dirinci/ <i>Undescription</i>	-	-	-	-	-	-
Jumlah/<i>Total</i>	135,30	135,30	135,30	76,10	76,10	76,10
II. Kondisi Jalan/<i>Road Condition</i>						
a. Baik/ <i>Good</i>	129,30	73,30	73,30	76,10	76,10	76,10
b. Sedang/ <i>Moderate</i>	-	-	-	-	-	-
c. Rusak/ <i>Damage</i>	6,00	62,00	62,00	-	-	-
d. Rusak Berat/ <i>Heavy damage</i>	-	-	-	-	-	-
Jumlah/<i>Total</i>	135,30	135,30	135,30	76,10	76,10	76,10
III. Kelas Jalan/<i>Road Classification</i>						
a. Kelas I / <i>1st Class</i>	-	-	-	-	-	-
b. Kelas II / <i>2nd Class</i>	-	-	-	-	-	-
c. Kelas III / <i>3rd Class</i>	135,30	135,30	135,30	76,10	76,10	76,10
d. Kelas III A / <i>A 3rd Class</i>	-	-	-	-	-	-
e. Kelas II B / <i>B 3rd Class</i>	-	-	-	-	-	-
f. Kelas III C / <i>C 3rd Class</i>	-	-	-	-	-	-
g. Kelas tidak terinci/ <i>Undescription</i>	-	-	-	-	-	-
Pasaman Barat	135,30	135,30	135,30	76,10	76,10	76,10

Keadaan/ <i>Condition</i>	Status Jalan		
	Jalan Kab/ Kota		
	2016	2017	2018
(1)	(8)	(9)	(10)
I. Jenis Permukaan/<i>Surface Type</i>			
a. Diaspal/ <i>Asphalted</i>	437,88	389,67	419,96
b. Kerikil/ <i>Gravel</i>	222,17	275,76	245,84
c. Tanah/ <i>Ground</i>	141,92	116,64	116,29
d. Tidak Dirinci/ <i>Undescription</i>	22,69	42,41	42,56
Jumlah/<i>Total</i>	824,66	824,48	824,65
II. Kondisi Jalan/<i>Road Condition</i>			
a. Baik/ <i>Good</i>	296,24	263,87	275,59
b. Sedang/ <i>Moderate</i>	205,91	82,89	86,84
c. Rusak/ <i>Damage</i>	66,91	267,13	267,94
d. Rusak Berat/ <i>Heavy damage</i>	255,58	210,48	194,28
Jumlah/<i>Total</i>	824,64	824,37	824,65
III. Kelas Jalan/<i>Road Clasification</i>			
a. Kelas I / <i>1st Class</i>	-	-	-
b. Kelas II / <i>2nd Class</i>	-	-	-
c. Kelas III / <i>3rd Class</i>	-	-	-
d. Kelas III A / <i>A 3rd Class</i>	-	-	-
e. Kelas II B / <i>B 3rd Class</i>	-	-	-
f. Kelas III C / <i>C 3rd Class</i>	824,65	824,65	824,65
g. Kelas tidak terinci/ <i>Undescription</i>	-	-	-
Pasaman Barat	824,65	824,65	824,65

Sumber/*Source* : Dinas Pekerjaan Umum dan Penataan Ruang Kab. Pasaman Barat/*Public Work and Spatial Planning Service of Pasaman Barat*

Tabel 7.2.5 Jumlah Kendaraan Bermotor Menurut Kecamatan dan Jenis Kendaraan di Kabupaten Pasaman Barat, 2018
Number of Motor Vehicles by Subdistrict and Type of Vehicle in Pasaman Barat Regency, 2018

Kecamatan Subdistrict	Jenis Kendaraan/Type of Vehicle			
	Mobil Penumpang Passenger Cars	Bus Buses	Truk Trucks	Sepeda Motor Motorcycles
(1)	(2)	(3)	(4)	(5)
1 Sungai Beremas	253	2	95	3 665
2 Ranah Batahan	221	2	121	4 600
3 Koto Balingka	241	1	82	3 883
4 Sungai Aur	360	10	217	5 444
5 Lembah Melintang	617	49	225	6 886
6 Gunung Tuleh	196	6	53	2 786
7 Talamau	222	6	53	2 884
8 Pasaman	2 421	54	620	16 786
9 Luhak Nan Duo	911	20	261	10 414
10 Sasak Ranah Pasisie	118	2	30	2 227
11 Kinali	1 131	10	520	15 632
Pasaman Barat	6 691	162	2 277	75 207

Sumber/Source : UPTD Dinas Pelayanan Pendapatan Provinsi di Kab. Pasaman Barat/UPTD Of Pasaman Barat Regency

BAB

CHAPTER

8

SISTEM NERACA REGIONAL

SYSTEM OF REGIONAL ACCOUNT

Pertumbuhan
Ekonomi
5,25 %

PDRB ADHS
14.997.418
(juta rupiah)

PDRB ADHK
10.930.767
(juta rupiah)



PENJELASAN TEKNIS**TECHNICAL NOTES**

1. Perhitungan statistik neraca nasional yang digunakan disini mengikuti buku petunjuk yang diterbitkan oleh perserikatan bangsa - bangsa yang dikenal sebagai sistem neraca nasional namun penerapan statistic neraca nasional tersebut telah disesuaikan dengan kondisi sosial ekonomi Indonesia.
 2. Produk domestik regional bruto (PDRB) pada tingkat regional menggambarkan kemampuan suatu wilayah untuk menciptakan output (nilai tambah) pada waktu tertentu. Untuk menyusun PDRB digunakan 2 pendekatan, yaitu sektoral dan penggunaan. Keduanya menyajikan komposisi data nilai tambah dirinci menurut sumber kegiatan ekonomi (sektoral) dan menurut komponen penggunaannya. PDB maupun PDRB dari sisi sektoral merupakan penjumlahan seluruh komponen nilai tambah bruto yang mampu diciptakan oleh sektor-sektor ekonomi atas berbagai aktivitas produksinya. Sedangkan dari sisi penggunaan menjelaskan tentang penggunaan dari nilai tambah tersebut. Cakupan statistik keuangan pemerintahan meliputi keuangan pemerintah daerah Kabupaten Pasaman Barat.
1. *The method used to estimate national account statistics is based on the standard guidelines formed by united nation known as system of national accounts. The implementation of the method however, has been adjusted according to Indonesian social-economic condition.*
 2. *The basic measure of the output arising from economic activity is known as gross domestic product (GDP) at the national level and gross regional domestic product (GRDP) at the regional level (provinces/ regencies/ municipalities). To compile these statistics, two approaches have been used i.e.” production approach “ and expenditure approach . the first approach is to measure value added produced by various kinds of economic activities , while the second approach is to measure final uses of the country output. In other words , GDP/GRDP is the sum of total value added produced by all economic sectors (activities) and the way of using it.*

ULASAN

DESCRIPTION

Produk Domestik Regional Bruto (PDRB)

Gross Regional Domestic Product (GRDP)

PDRB adalah salah satu data yang dapat digunakan sebagai indikator untuk melihat tingkat pertumbuhan ekonomi, tingkat pendapatan regional / PDRB per kapita, perubahan/pergeseran struktur perekonomian, tingkat inflasi dan kemakmuran penduduk suatu daerah.

GRDP is data that can be used as an indicator to see the level of economics growth, the level of region income/GRDP per capita, the change in economic structures, the level of inflation and society welfare in a region.

PDRB Pasaman Barat atas dasar harga berlaku tahun 2018 angka sangat sementara sebesar 14.997.418 juta rupiah dan angka sementara tahun 2017 adalah 14.068.229 juta rupiah. Sedangkan berdasarkan atas dasar harga konstan 2010 yaitu tahun 2018 angka sangat sementara 10.930.767 juta rupiah dan tahun 2017 angka sementara sebesar 10.385.392 juta rupiah.

GRDP of West Pasaman based on the running price in 2018 the preliminary figures 14,997,418 million rupiahs and 14,068,229 million rupiahs on revised figures in 2017. Meanwhile, GRDP of Pasaman Barat based on the constant price 2010, the preliminary figures is 10,930,767 million rupiahs in 2018 and the revised figures 10,385,392 million rupiahs in 2017.

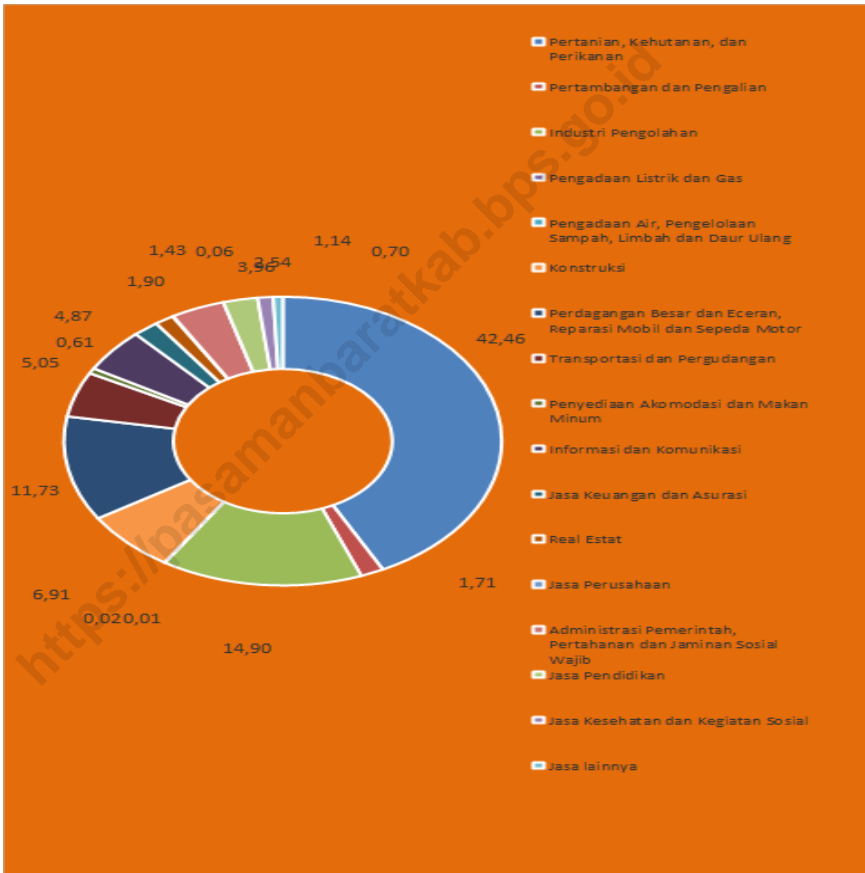
Dari seluruh sektor yang memberikan sumbangan dalam pembentukan PDRB Pasaman Barat atas dasar harga berlaku, sektor pertanian, kehutanan dan perikanan merupakan andil terbesar yaitu 6.367.259 juta rupiah pada tahun 2018 atau 42,46 persen dan tahun 2017 adalah 6.031.808 juta rupiah atau 42,88 persen

From the whole sectors which give contribution to form GRDP of Pasaman Barat based on the running price, the most contribution is from agriculture, Forestry and Fishery sector that is 6,367,259 million rupiahs (2018) or 42.46 percent and 6,031,808 million rupiahs or 42,88 percent in 2017.

Berdasarkan angka sangat sementara, pada tahun 2018 perekonomian Pasaman Barat turun sebesar 0,1 persen dari 5,35 persen di tahun 2017 menjadi 5,25 persen di tahun 2018. Dalam pembentukan PDRB Pasaman Barat, pertumbuhan sektor pertanian mengalami kenaikan yaitu sebesar 1,57 persen dari 3,58 persen di tahun 2017 menjadi 5,15 persen di tahun 2018.

Based on preliminary figures, in 2018 economic of Pasaman Barat decrease 0.1 percent, from 5.35 percent in 2017 become 5.25 percent in 2018. In forming GRDP of Pasaman Barat, agricultural sector give most value that 3.58 percent in 2017 and 5.15 percent in 20178(revised number).

Gambar 8 Distribusi Persentase PDRB Kabupaten Pasaman Barat Atas Dasar Harga Berlaku, 2018
Picture Harga Berlaku, 2018
Percentage Distribution of Pasaman Barat GRDP at Current Market Price, 2018



Tabel 8.1 PDRB Kabupaten Pasaman Barat Atas Dasar Harga Berlaku Menurut Lapangan Usaha (Jutaan Rupiah), 2014-2018
Table *GRDP of Pasaman Barat at Current Price by Industrial Origin (Million Rupiahs), 2014-2018*

LAPANGAN USAHA / INDUSTRIAL ORIGIN	2014	2015	2016	2017*	2018**
(1)	(2)	(3)	(4)	(5)	(6)
A Pertanian, Kehutanan, dan Perikanan/ <i>Agriculture, Forestry and Fishery</i>	4 807 470	5 191 693	5 610 552	6 031 808	6 367 259
B Pertambangan dan Pengalihan/ <i>Mining and Quarrying</i>	183 134	209 062	220 062	234 543	256 294
C Industri Pengolahan / <i>Manufacturing</i>	1 689 535	1 855 007	2 007 722	2 204 588	2 234 800
D Pengadaan Listrik dan Gas / <i>Electricity and Gas</i>	1 808	2 609	3 067	3 472	3 722
E Pengadaan Air, Pengelolaan Sampah, Limbah dan Daur Ulang/ <i>Water Supply, Sewerage, Waste Management and Remediation</i>	1 092	1 252	1 411	1 573	1 695
F Konstruksi/ <i>Construction</i>	649 378	757 809	830 010	938 663	1 036 102
G Perdagangan Besar dan Eceran, Reparasi Mobil dan Sepeda Motor/ <i>Wholesale and Retail Trade, Repair of Motor Vehicles and Motorcycles</i>	1 136 974	1 275 139	1 429 248	1 606 076	1 759 794
H Transportasi dan Pergudangan / <i>Transportation and Storage</i>	511 830	560 866	619 769	695 467	757 676
I Penyediaan Akomodasi dan Makan Minum / <i>Accommodation and Food Service Activities</i>	52 277	60 991	71 678	82 216	91 090

System of Regional Accounts

Lanjutan Tabel/Continued Table 8.1.

LAPANGAN USAHA / INDUSTRIAL ORIGIN		2014	2015	2016	2017*	2018**
(1)		(2)	(3)	(4)	(5)	(6)
J	Informasi dan Komunikasi / <i>Information and Comunication</i>	466 288	487 246	540 227	651 509	730 635
K	Jasa Keuangan dan Asuransi/ <i>Financial and Insurance Activities</i>	205 681	230 260	257 119	273 518	284 657
L	Real Estat/ <i>Real Estate Activities</i>	151 274	169 509	186 029	199 376	213 870
M,N	Jasa Perusahaan / <i>Business Activities</i>	6 032	6 800	7 458	8 169	8 908
O	Administrasi Pemerintah, Pertahanan dan Jaminan Sosial Wajib/ <i>Public Administrator and Defence, Comoulsorv Social Security</i>	417 624	443 498	489 387	539 677	593 853
P	Jasa Pendidikan / <i>Education</i>	239 936	266 648	305 787	352 296	381 021
Q	Jasa Kesehatan dan Kegiatan Sosial/ <i>Human Helath and Social Work Activities</i>	119 309	125 686	135 465	154 344	171 430
R,S,T,U	Jasa lainnya/ <i>Other Services Activities</i>	63 664	68 861	79 261	90 954	104 613
P D R B / G R D P		10 703 306	11 712 937	12 794 250	14 068 249	14 997 418

Sumber/Source : PDRB Kabupaten Pasaman Barat/GRDP of Pasaman Barat

Catatan/Note : *) Angka sementara / Preliminary figures

**) Angka sangat sementara / Very Preliminary figures

Tabel 8.2 PDRB Kabupaten Pasaman Barat Atas Dasar Harga Konstan 2010 Menurut Lapangan Usaha (Jutaan Rupiah), 2014-2018
 Table GRDP of Pasaman Barat at 2010 Constant Price by Industrial Origin (Million Rupiahs), 2014-2018

	LAPANGAN USAHA / INDUSTRIAL ORIGIN	2014	2015	2016	2017*	2018**
	(1)	(2)	(3)	(4)	(5)	(6)
A	Pertanian, Kehutanan, dan Perikanan/ <i>Agriculture, Forestry and Fishery</i>	4 037 691	4 207 440	4 336 292	4 491 556	4 722 995
B	Pertambangan dan Pengalihan/ <i>Mining and Quarrying</i>	129 813	137 536	145 819	152 025	164 461
C	Industri Pengolahan / <i>Manufacturing</i>	1 456 682	1 537 367	1 630 515	1 698 637	1 704 334
D	Pengadaan Listrik dan Gas / <i>Electricity and Gas</i>	1 819	1 894	2 090	2 162	2 238
E	Pengadaan Air, Pengelolaan Sampah, Limbah dan Daur Ulang/ <i>Water Supply, Sewerage, Waste Management and Remediation</i>	1 039	1 104	1 176	1 243	1 292
F	Konstruksi/ <i>Construction</i>	489 532	539 034	582 521	635 462	681 993
G	Perdagangan Besar dan Eceran, Reparasi Mobil dan Sepeda Motor/ <i>Wholesale and Retail Trade, Repair of Motor Vehicles and Motorcycles</i>	937 091	997 293	1 069 890	1 156 159	1 243 195
H	Transportasi dan Pergudangan / <i>Transportation and Storage</i>	396 118	430 768	468 680	505 256	542 339
I	Penyediaan Akomodasi dan Makan Minum / <i>Accommodation and Food Service Activities</i>	40 388	43 003	47 157	51 510	55 574

System of Regional Accounts

Lanjutan Tabel/Continued Table 8.2.

LAPANGAN USAHA / INDUSTRIAL ORIGIN		2014	2015	2016	2017*	2018**
(1)		(2)	(3)	(4)	(5)	(6)
J	Informasi dan Komunikasi / Information and Comunication	458 088	499 837	546 958	609 304	667 692
K	Jasa Keuangan dan Asuransi/ Financial and Insurance Activities	156 946	165 564	178 425	182 369	184 330
L	Real Estat/ Real Estate Activities	119 858	127 971	134 933	141 345	148 231
M,N	Jasa Perusahaan / Business Activities	4 760	5 033	5 302	5 603	5 916
O	Administrasi Pemerintah, Pertahanan dan Jaminan Sosial Wajib/ Public Administrator and Defence, Compulsory Social Security	304 090	320 659	337 529	354 138	378 817
P	Jasa Pendidikan / Education	178 457	193 084	210 324	225 053	239 617
Q	Jasa Kesehatan dan Kegiatan Sosial/ Human Health and Social Work Activities	95 197	101 923	106 124	114 685	123 451
R,S,T,U	Jasa lainnya/ Other Services Activities	45 950	48 307	53 885	58 885	64 293
PDRB / GRDP		8 853 519	9 357 817	9 857 619	10 385 392	10 930 767

Sumber/Source : PDRB Kabupaten Pasaman Barat/GRDP of Pasaman Barat

Catatan/Note : *) Angka sementara / Preliminary figures

**) Angka sangat sementara / Very Preliminary figures

Tabel 8.3 Distribusi Persentase PDRB Kabupaten Pasaman Barat Atas Dasar Harga Berlaku, 2014-2018
Table *Percentage Distribution GRDP of Pasaman Barat at Current Price by Industrial Origin 2014-2018*

	LAPANGAN USAHA / INDUSTRIAL ORIGIN	2014	2015	2016	2017*	2018**
	(1)	(2)	(3)	(4)	(5)	(6)
A	Pertanian, Kehutanan, dan Perikanan/ <i>Agriculture, Forestry and Fishery</i>	44,92	44,32	43,85	42,88	42,46
B	Pertambangan dan Pengalihan/ <i>Mining and Quarrying</i>	1,71	1,78	1,72	1,67	1,71
C	Industri Pengolahan / <i>Manufacturing</i>	15,79	15,84	15,69	15,67	14,90
D	Pengadaan Listrik dan Gas / <i>Electricity and Gas</i>	0,02	0,02	0,02	0,02	0,02
E	Pengadaan Air, Pengelolaan Sampah, Limbah dan Daur Ulang/ <i>Water Supply, Sewerage, Waste Management and Remediation</i>	0,01	0,01	0,01	0,01	0,01
F	Konstruksi/ <i>Construction</i>	6,07	6,47	6,49	6,67	6,91
G	Perdagangan Besar dan Eceran, Reparasi Mobil dan Sepeda Motor/ <i>Wholesale and Retail Trade, Repair of Motor Vehicles and Motorcycles</i>	10,62	10,89	11,17	11,42	11,73
H	Transportasi dan Pergudangan / <i>Transportation and Storage</i>	4,78	4,79	4,84	4,94	5,05
I	Penyediaan Akomodasi dan Makan Minum / <i>Accommodation and Food Service Activities</i>	0,49	0,52	0,56	0,58	0,61

Lanjutan Tabel/Continued Table 8.3

LAPANGAN USAHA / INDUSTRIAL ORIGIN		2014	2015	2016	2017*	2018**
		(1)	(2)	(3)	(4)	(5)
		(1)	(2)	(3)	(4)	(5)
J	Informasi dan Komunikasi / <i>Information and Comunication</i>	4,36	4,16	4,22	4,63	4,87
K	Jasa Keuangan dan Asuransi/ <i>Financial and Insurance Activities</i>	1,92	1,97	2,01	1,94	1,90
L	Real Estat/ <i>Real Estate Activities</i>	1,41	1,45	1,45	1,42	1,43
M,N	Jasa Perusahaan / <i>Business Activities</i>	0,06	0,06	0,06	0,06	0,06
O	Administrasi Pemerintah, Pertahanan dan Jaminan Sosial Wajib/ <i>Public Administrator and Defence, Compulsory Social Security</i>	3,90	3,79	3,83	3,84	3,96
P	Jasa Pendidikan / <i>Education</i>	2,24	2,28	2,39	2,50	2,54
Q	Jasa Kesehatan dan Kegiatan Sosial/ <i>Human Health and Social Work Activities</i>	1,11	1,07	1,06	1,10	1,14
R,S,T,U	Jasa lainnya/ <i>Other Services Activities</i>	0,59	0,59	0,62	0,65	0,70
PDRB / GRDP		100,00	100,00	100,00	100,00	100,00

Sumber/Source : PDRB Kabupaten Pasaman Barat/GRDP of Pasaman Barat

Catatan/Note : *)Angka sementara / Preliminary figures

**)Angka sangat sementara / Very Preliminary figures

Tabel 8.4 Distribusi Persentase PDRB Kabupaten Pasaman Barat Atas Dasar Harga Konstan 2010,2014-2018
Table *Percentage Distribution GRDP of Pasaman Barat at 2010 Constant Price by Industrial Origin 2014-2018*

	LAPANGAN USAHA / INDUSTRIAL ORIGIN	2014	2015	2016	2017*	2018**
	(1)	(2)	(3)	(4)	(5)	(6)
A	Pertanian, Kehutanan, dan Perikanan/ <i>Agriculture, Forestry and Fishery</i>	45,61	44,96	43,99	43,25	43,21
B	Pertambangan dan Pengalihan/ <i>Mining and Quarrying</i>	1,47	1,47	1,48	1,46	1,50
C	Industri Pengolahan / <i>Manufacturing</i>	16,45	16,43	16,54	16,36	15,59
D	Pengadaan Listrik dan Gas / <i>Electricity and Gas</i>	0,02	0,02	0,02	0,02	0,02
E	Pengadaan Air, Pengelolaan Sampah, Limbah dan Daur Ulang/ <i>Water Supply, Sewerage, Waste Management and Remediation</i>	0,01	0,01	0,01	0,01	0,01
F	Konstruksi/ <i>Construction</i>	5,53	5,76	5,91	6,12	6,24
G	Perdagangan Besar dan Eceran, Reparasi Mobil dan Sepeda Motor/ <i>Wholesale and Retail Trade, Repair of Motor Vehicles and Motorcycles</i>	10,58	10,66	10,85	11,13	11,37
H	Transportasi dan Pergudangan / <i>Transportation and Storage</i>	4,47	4,60	4,75	4,87	4,96
I	Penyediaan Akomodasi dan Makan Minum / <i>Accommodation and Food Service Activities</i>	0,46	0,46	0,48	0,50	0,51

Lanjutan Tabel/Continued Table 8.4

LAPANGAN USAHA / INDUSTRIAL ORIGIN		2014	2015	2016	2017*	2018**
(1)		(2)	(3)	(4)	(5)	(6)
J	Informasi dan Komunikasi / Information and Communication	5,17	5,34	5,55	5,87	6,11
K	Jasa Keuangan dan Asuransi/ Financial and Insurance Activities	1,77	1,77	1,81	1,76	1,69
L	Real Estat/ Real Estate Activities	1,35	1,37	1,37	1,36	1,36
M,N	Jasa Perusahaan / Business Activities	0,05	0,05	0,05	0,05	0,05
O	Administrasi Pemerintah, Pertahanan dan Jaminan Sosial Wajib/ Public Administrator and Defence, Compulsory Social Security	3,43	3,43	3,42	3,41	3,47
P	Jasa Pendidikan / Education	2,02	2,06	2,13	2,17	2,19
Q	Jasa Kesehatan dan Kegiatan Sosial/ Human Health and Social Work Activities	1,08	1,09	1,08	1,10	1,13
R,S,T,U	Jasa lainnya/ Other Services Activities	0,52	0,52	0,55	0,57	0,59
PDRB / GRDP		100,00	100,00	100,00	100,00	100,00

Sumber/Source : PDRB Kabupaten Pasaman Barat/GRDP of Pasaman Barat

Catatan/Note : *) Angka sementara / Preliminary figures

**) Angka sangat sementara / Very Preliminary figures

Tabel 8.5 Laju Pertumbuhan Produk Domestik Regional Bruto Kabupaten Pasaman Barat Atas Dasar Harga Berlaku Menurut Lapangan Usaha (persen) ,2014-2018
Growth Rate of Gross Regional Domestic Product of Pasaman Barat Regency at Current Market Prices by Industry (percent), 2014-2018

	LAPANGAN USAHA / INDUSTRIAL ORIGIN	2014	2015	2016	2017*	2018**
	(1)	(2)	(3)	(4)	(5)	(6)
A	Pertanian, Kehutanan, dan Perikanan/ <i>Agriculture, Forestry and Fishery</i>	10,49	7,99	8,07	7,51	5,56
B	Pertambangan dan Pengalihan/ <i>Mining and Quarrying</i>	18,98	14,16	5,26	6,58	9,27
C	Industri Pengolahan / <i>Manufacturing</i>	8,12	9,79	8,23	9,81	1,37
D	Pengadaan Listrik dan Gas / <i>Electricity and Gas</i>	28,74	44,31	17,54	13,22	7,19
E	Pengadaan Air, Pengelolaan Sampah, Limbah dan Daur Ulang/ <i>Water Supply, Sewerage, Waste Management and Remediation Activities</i>	6,88	14,68	12,66	11,54	7,74
F	Konstruksi/ <i>Construction</i>	15,80	16,70	9,53	13,09	10,38
G	Perdagangan Besar dan Eceran, Reparasi Mobil dan Sepeda Motor/ <i>Wholesale and Retail Trade, Repair of Motor Vehicles and Motorcycles</i>	10,25	12,15	12,09	12,37	9,57
H	Transportasi dan Pergudangan / <i>Transportation and Storage</i>	17,56	9,58	10,50	12,21	8,94
I	Penyediaan Akomodasi dan Makan Minum/ <i>Accommodation and Food Service Activities</i>	13,85	16,67	17,52	14,70	10,79

Lanjutan Tabel/Continued Table 8.5

LAPANGAN USAHA / INDUSTRIAL ORIGIN		2014	2015	2016	2017*	2018**
(1)		(2)	(3)	(4)	(5)	(6)
J	Informasi dan Komunikasi / <i>Information and Comunication</i>	12,53	4,49	10,87	20,60	12,14
K	Jasa Keuangan dan Asuransi/ <i>Financial and Insurance Activities</i>	14,41	11,95	11,66	6,38	4,07
L	Real Estat/ <i>Real Estate Activities</i>	16,14	12,05	9,75	7,17	7,27
M,N	Jasa Perusahaan / <i>Business Activities</i>	11,36	12,73	9,67	9,53	9,05
O	Administrasi Pemerintah, Pertahanan dan Jaminan Sosial Wajib/ <i>Public Administrator and Defence, Compulsory Social Security</i>	9,25	6,20	10,35	10,28	10,04
P	Jasa Pendidikan / <i>Education</i>	15,55	11,13	14,68	15,21	8,15
Q	Jasa Kesehatan dan Kegiatan Sosial/ <i>Human Helath and Social Work Activities</i>	12,07	5,35	7,78	13,94	11,07
R,S,T,U	Jasa lainnya/ <i>Other Services Activities</i>	11,62	8,16	15,10	14,75	15,02
P D R B / G R D P		11,19	9,43	9,23	9,96	6,60

Sumber/Source : PDRB Kabupaten Pasaman Barat/GRDP of Pasaman Barat

Catatan/Note : *) Angka sementara / Preliminary figures

**) Angka sangat sementara / Very Preliminary figures

Tabel 8.6 Laju Pertumbuhan Produk Domestik Regional Bruto Kabupaten Pasaman Barat Atas Dasar Harga Konstan 2010 Menurut Lapangan Usaha (persen) ,2014-2018
Growth Rate of Gross Regional Domestic Product of Pasaman Barat Regency at 2010 Constant Market Prices by Industry (percent), 2014-2018

	LAPANGAN USAHA / INDUSTRIAL ORIGIN	2014	2015	2016	2017*	2018**
	(1)	(2)	(3)	(4)	(5)	(6)
A	Pertanian, Kehutanan, dan Perikanan/ <i>Agriculture, Forestry and Fishery</i>	4,96	4,20	3,06	3,58	5,15
B	Pertambangan dan Pengalihan/ <i>Mining and Quarrying</i>	5,91	5,95	6,02	4,26	8,18
C	Industri Pengolahan / <i>Manufacturing</i>	6,40	5,54	6,06	4,18	0,34
D	Pengadaan Listrik dan Gas / <i>Electricity and Gas</i>	15,06	4,11	10,35	3,46	3,49
E	Pengadaan Air, Pengelolaan Sampah, Limbah dan Daur Ulang/ <i>Water Supply, Sewerage, Waste Management and Remediation Activities</i>	6,25	6,34	6,52	5,66	3,91
F	Konstruksi/ <i>Construction</i>	8,05	10,11	8,07	9,09	7,32
G	Perdagangan Besar dan Eceran, Reparasi Mobil dan Sepeda Motor/ <i>Wholesale and Retail Trade, Repair of Motor Vehicles and Motorcycles</i>	7,47	6,42	7,28	8,06	7,53
H	Transportasi dan Pergudangan / <i>Transportation and Storage</i>	8,38	8,75	8,80	7,80	7,34
I	Penyediaan Akomodasi dan Makan Minum/ <i>Accommodation and Food Service Activities</i>	6,46	6,47	9,66	9,23	7,89

Lanjutan Tabel/Continued Table 8.6

LAPANGAN USAHA / INDUSTRIAL ORIGIN		2014	2015	2016	2017*	2018**
(1)		(2)	(3)	(4)	(5)	(6)
J	Informasi dan Komunikasi / <i>Information and Comunication</i>	9,24	9,11	9,43	11,40	9,58
K	Jasa Keuangan dan Asuransi/ <i>Financial and Insurance Activities</i>	6,23	5,49	7,77	2,21	1,08
L	Real Estat/ <i>Real Estate Activities</i>	6,81	6,77	5,44	4,75	4,87
M,N	Jasa Perusahaan / <i>Business Activities</i>	6,16	5,74	5,34	5,68	5,59
O	Administrasi Pemerintah, Pertahanan dan Jaminan Sosial Wajib/ <i>Public Administrator and Defence, Compulsory Social Security</i>	2,11	5,45	5,26	4,92	6,97
P	Jasa Pendidikan / <i>Education</i>	7,84	8,20	8,93	7,00	6,47
Q	Jasa Kesehatan dan Kegiatan Sosial/ <i>Human Helath and Social Work Activities</i>	7,64	7,07	4,12	8,07	7,64
R,S,T,U	Jasa lainnya/ <i>Other Services Activities</i>	4,90	5,13	11,55	9,28	9,18
PDRB / GRDP		6,04	5,70	5,34	5,35	5,25

Sumber/Source : PDRB Kabupaten Pasaman Barat/GRDP of Pasaman Barat

Catatan/Note : *) Angka sementara / Preliminary figures

**) Angka sangat sementara / Very Preliminary figures

Tabel 8.7 Indeks Perkembangan Produk Domestik Regional Bruto Kabupaten Pasaman Barat Atas Dasar Harga Berlaku Menurut Lapangan Usaha ,2014-2018
Trend of Gross Regional Domestic Product of Pasaman Barat Regency at Current Market Prices by Industry (2010=100), 2014-2018

	LAPANGAN USAHA / INDUSTRIAL ORIGIN	2014	2015	2016	2017*	2018**
	(1)	(2)	(3)	(4)	(5)	(6)
A	Pertanian, Kehutanan, dan Perikanan/ <i>Agriculture, Forestry and Fishery</i>	110,49	107,99	108,07	107,51	105,56
B	Pertambangan dan Pengalihan/ <i>Mining and Quarrying</i>	118,98	114,16	105,26	106,58	109,27
C	Industri Pengolahan / <i>Manufacturing</i>	108,12	109,79	108,23	109,81	101,37
D	Pengadaan Listrik dan Gas / <i>Electricity and Gas</i>	128,74	144,31	117,54	113,22	107,19
E	Pengadaan Air, Pengelolaan Sampah, Limbah dan Daur Ulang/ <i>Water Supply, Sewerage, Waste Management and Remediation Activities</i>	106,88	114,68	112,66	111,54	107,74
F	Konstruksi/ <i>Construction</i>	115,80	116,70	109,53	113,09	110,38
G	Perdagangan Besar dan Eceran, Reparasi Mobil dan Sepeda Motor/ <i>Wholesale and Retail Trade, Repair of Motor Vehicles and Motorcycles</i>	110,25	112,15	112,09	112,37	109,57
H	Transportasi dan Pergudangan / <i>Transportation and Storage</i>	117,56	109,58	110,50	112,21	108,94
I	Penyediaan Akomodasi dan Makan Minum/ <i>Accommodation and Food Service Activities</i>	113,85	116,67	117,52	114,70	110,79

Lanjutan Tabel/Continued Table 8.7

LAPANGAN USAHA / INDUSTRIAL ORIGIN		2014	2015	2016	2017*	2018**
(1)		(2)	(3)	(4)	(5)	(6)
J	Informasi dan Komunikasi / Information and Comunication	112,53	104,49	110,87	120,60	112,14
K	Jasa Keuangan dan Asuransi/ Financial and Insurance Activities	114,41	111,95	111,66	106,38	104,07
L	Real Estat/ Real Estate Activities	116,14	112,05	109,75	107,17	107,27
M,N	Jasa Perusahaan / Business Activities	111,36	112,73	109,67	109,53	109,05
O	Administrasi Pemerintah, Pertahanan dan Jaminan Sosial Wajib/ Public Administrator and Defence, Compulsory Social Security	109,25	106,20	110,35	110,28	110,04
P	Jasa Pendidikan / Education	115,55	111,13	114,68	115,21	108,15
Q	Jasa Kesehatan dan Kegiatan Sosial/ Human Helath and Social Work Activities	112,07	105,35	107,78	113,94	111,07
R,S,T,U	Jasa lainnya/ Other Services Activities	111,62	108,16	115,10	114,75	115,02
PDRB / GRDP		111,19	109,43	109,23	109,96	106,60

Sumber/Source : PDRB Kabupaten Pasaman Barat/GRDP of Pasaman Barat

Catatan/Note : *)Angka sementara / Preliminary figures

**)Angka sangat sementara / Very Preliminary figures

Tabel 8.8 Indeks Perkembangan Produk Domestik Regional Bruto Kabupaten Pasaman Barat Atas Dasar Harga Konstan Menurut Lapangan Usaha (2010=100) ,2014-2018
Trend of Gross Regional Domestic Product of Pasaman Barat Regency at Current Market Prices by Industry (2010=100), 2014-2018

	LAPANGAN USAHA / INDUSTRIAL ORIGIN	2014	2015	2016	2017*	2018**
	(1)	(2)	(3)	(4)	(5)	(6)
A	Pertanian, Kehutanan, dan Perikanan/ <i>Agriculture, Forestry and Fishery</i>	104,96	104,20	103,06	103,58	105,15
B	Pertambangan dan Pengalihan/ <i>Mining and Quarrying</i>	105,91	105,95	106,02	104,26	108,18
C	Industri Pengolahan / <i>Manufacturing</i>	106,40	105,54	106,06	104,18	100,34
D	Pengadaan Listrik dan Gas / <i>Electricity and Gas</i>	115,06	104,11	110,35	103,46	103,49
E	Pengadaan Air, Pengelolaan Sampah, Limbah dan Daur Ulang/ <i>Water Supply, Sewerage, Waste Management and Remediation Activities</i>	106,25	106,34	106,52	105,66	103,91
F	Konstruksi/ <i>Construction</i>	108,05	110,11	108,07	109,09	107,32
G	Perdagangan Besar dan Eceran, Reparasi Mobil dan Sepeda Motor/ <i>Wholesale and Retail Trade, Repair of Motor Vehicles and Motorcycles</i>	107,47	106,42	107,28	108,06	107,53
H	Transportasi dan Pergudangan / <i>Transportation and Storage</i>	108,38	108,75	108,80	107,80	107,34
I	Penyediaan Akomodasi dan Makan Minum/ <i>Accommodation and Food Service Activities</i>	106,46	106,47	109,66	109,23	107,89

Lanjutan Tabel/Continued Table 8.8

LAPANGAN USAHA / INDUSTRIAL ORIGIN		2014	2015	2016	2017*	2018**
(1)		(2)	(3)	(4)	(5)	(6)
J	Informasi dan Komunikasi / <i>Information and Comunication</i>	109,24	109,11	109,43	111,40	109,58
K	Jasa Keuangan dan Asuransi/ <i>Financial and Insurance Activities</i>	106,23	105,49	107,77	102,21	101,08
L	Real Estat/ <i>Real Estate Activities</i>	106,81	106,77	105,44	104,75	104,87
M,N	Jasa Perusahaan / <i>Business Activities</i>	106,16	105,74	105,34	105,68	105,59
O	Administrasi Pemerintah, Pertahanan dan Jaminan Sosial Wajib/ <i>Public Administrator and Defence, Comaulsony Social Securiv</i>	102,11	105,45	105,26	104,92	106,97
P	Jasa Pendidikan / <i>Education</i>	107,84	108,20	108,93	107,00	106,47
Q	Jasa Kesehatan dan Kegiatan Sosial/ <i>Human Helath and Social Work Activities</i>	107,64	107,07	104,12	108,07	107,64
R,S,T,U	Jasa lainnya/ <i>Other Services Activities</i>	104,90	105,13	111,55	109,28	109,18
P D R B / G R D P		106,04	105,70	105,34	105,35	105,25

Sumber/Source : PDRB Kabupaten Pasaman Barat/GRDP of Pasaman Barat

Catatan/Note : *) Angka sementara / Preliminary figures

***) Angka sangat sementara / Very Preliminary figures

Tabel 8.9 Indeks Harga Implisit Produk Domestik Regional Bruto Kabupaten Pasaman Barat Menurut Lapangan Usaha (2010=100), 2014-2018
Implicit Price Indices of Gross Regional Domestic Product of Pasaman Barat Regency by Industry (2010 = 100), 2014-2018

	LAPANGAN USAHA / INDUSTRIAL ORIGIN	2014	2015	2016	2017*	2018**
	(1)	(2)	(3)	(4)	(5)	(6)
A	Pertanian, Kehutanan, dan Perikanan/ <i>Agriculture, Forestry and Fishery</i>	119,06	123,39	129,39	134,29	134,81
B	Pertambangan dan Pengalihan/ <i>Mining and Quarrying</i>	141,08	152,01	150,91	154,28	155,84
C	Industri Pengolahan / <i>Manufacturing</i>	115,99	120,66	123,13	129,79	131,12
D	Pengadaan Listrik dan Gas / <i>Electricity and Gas</i>	99,39	137,76	146,74	160,59	166,33
E	Pengadaan Air, Pengelolaan Sampah, Limbah dan Daur Ulang/ <i>Water Supply, Sewerage, Waste Management and Remediation Activities</i>	105,13	113,38	119,91	126,58	131,26
F	Konstruksi/ <i>Construction</i>	132,65	140,59	142,49	147,71	151,92
G	Perdagangan Besar dan Eceran, Reparasi Mobil dan Sepeda Motor/ <i>Wholesale and Retail Trade, Repair of Motor Vehicles and Motorcycles</i>	121,33	127,86	133,59	138,91	141,55
H	Transportasi dan Pergudangan / <i>Transportation and Storage</i>	129,21	130,20	132,24	137,65	139,71
I	Penyediaan Akomodasi dan Makan Minum/ <i>Accommodation and Food Service</i>	129,44	141,83	152,00	159,61	163,91

System of Regional Accounts

Lanjutan Tabel/Continued Table 8.9

LAPANGAN USAHA / INDUSTRIAL ORIGIN		2014	2015	2016	2017*	2018**
		(1)	(2)	(3)	(4)	(5)
J	Informasi dan Komunikasi / <i>Information and Comunication</i>	101,79	97,48	98,77	106,93	109,43
K	Jasa Keuangan dan Asuransi/ <i>Financial and Insurance Activities</i>	131,05	139,08	144,11	149,98	154,43
L	Real Estat/ <i>Real Estate Activities</i>	126,21	132,46	137,87	141,06	144,28
M,N	Jasa Perusahaan / <i>Business Activities</i>	126,73	135,11	140,66	145,79	150,57
O	Administrasi Pemerintah, Pertahanan dan Jaminan Sosial Wajib/ <i>Public Administrator and Defence, Compulsory Social Security</i>	137,34	138,31	144,99	152,39	156,77
P	Jasa Pendidikan / <i>Education</i>	134,45	138,10	145,39	156,54	159,01
Q	Jasa Kesehatan dan Kegiatan Sosial/ <i>Human Health and Social Work Activities</i>	125,33	123,31	127,65	134,58	138,87
R,S,T,U	Jasa lainnya/ <i>Other Services Activities</i>	138,55	142,55	147,09	154,46	162,71
PDRB / GRDP		120,89	125,17	129,79	135,46	137,20

Sumber/Source : PDRB Kabupaten Pasaman Barat/GRDP of Pasaman Barat

Catatan/Note : *) Angka sementara / Preliminary figures

**) Angka sangat sementara / Very Preliminary figures

Tabel 8.10 Laju Pertumbuhan Indeks Harga Implisit Produk Domestik Regional Bruto Kabupaten Pasaman Barat Menurut Lapangan Usaha (persen), 2014-2018
Implicit Price Indices of Gross Regional Domestic Product of Pasaman Barat Regency by Industry (2010 = 100), 2014-2018

	LAPANGAN USAHA / INDUSTRIAL ORIGIN	2014	2015	2016	2017*	2018**
	(1)	(2)	(3)	(4)	(5)	(6)
A	Pertanian, Kehutanan, dan Perikanan/ <i>Agriculture, Forestry and Fishery</i>	5,27	3,64	4,86	3,79	0,39
B	Pertambangan dan Pengalihan/ <i>Mining and Quarrying</i>	12,34	7,75	-0,72	2,23	1,01
C	Industri Pengolahan / <i>Manufacturing</i>	1,62	4,03	2,05	5,40	1,03
D	Pengadaan Listrik dan Gas / <i>Electricity and Gas</i>	11,90	38,61	6,52	9,44	3,58
E	Pengadaan Air, Pengelolaan Sampah, Limbah dan Daur Ulang/ <i>Water Supply, Sewerage, Waste Management and Remediation Activities</i>	0,60	7,84	5,76	5,57	3,69
F	Konstruksi/ <i>Construction</i>	7,17	5,98	1,35	3,67	2,85
G	Perdagangan Besar dan Eceran, Reparasi Mobil dan Sepeda Motor/ <i>Wholesale and Retail Trade, Repair of Motor Vehicles and Motorcycles</i>	2,59	5,38	4,48	3,99	1,90
H	Transportasi dan Pergudangan / <i>Transportation and Storage</i>	8,47	0,77	1,56	4,09	1,50
I	Penyediaan Akomodasi dan Makan Minum/ <i>Accommodation and Food Service Activities</i>	6,94	9,57	7,17	5,01	2,69

System of Regional Accounts

Lanjutan Tabel/Continued Table 8.10

LAPANGAN USAHA / INDUSTRIAL ORIGIN		2014	2015	2016	2017*	2018**
		(1)	(2)	(3)	(4)	(5)
		(1)	(2)	(3)	(4)	(5)
J	Informasi dan Komunikasi / <i>Information and Comunication</i>	3,01	-4,23	1,32	8,26	2,34
K	Jasa Keuangan dan Asuransi/ <i>Financial and Insurance Activities</i>	7,70	6,12	3,62	4,08	2,97
L	Real Estat/ <i>Real Estate Activities</i>	8,74	4,95	4,08	2,31	2,29
M,N	Jasa Perusahaan / <i>Business Activities</i>	4,90	6,61	4,11	3,65	3,28
O	Administrasi Pemerintah, Pertahanan dan Jaminan Sosial Wajib/ <i>Public Administrator and Defence, Compulsory Social Security</i>	6,99	0,71	4,83	5,10	2,87
P	Jasa Pendidikan / <i>Education</i>	7,15	2,71	5,28	7,67	1,58
Q	Jasa Kesehatan dan Kegiatan Sosial/ <i>Human Health and Social Work Activities</i>	4,12	-1,61	3,51	5,43	3,18
R,S,T,U	Jasa lainnya/ <i>Other Services Activities</i>	6,40	2,89	3,19	5,01	5,34
PDRB / GRDP		4,85	3,54	3,69	4,37	1,29

Sumber/Source : PDRB Kabupaten Pasaman Barat/GRDP of Pasaman Barat

Catatan/Note : *) Angka sementara / Preliminary figures

**) Angka sangat sementara / Very Preliminary figures



Sensus
Penduduk
2020

DATA

MENCERDASKAN BANGSA

Enlighten The Nation



**BADAN PUSAT STATISTIK
KABUPATEN PASAMAN BARAT**
BPS-Statistics of Pasaman Barat Regency
Jl. Pertanian, Padang Tujuh, Pasaman Barat 26366
Telp./Fax(0753)7465195, email : bps1312@bps.go.id
Website: www.pasamanbaratkab.bps.go.id

ISSN 2654-962X



9 772654 962003