

Kabupaten Pasaman Dalam Angka

Pasaman Regency in Figures



2019



**BADAN PUSAT STATISTIK
KABUPATEN PASAMAN**
BPS-Statistics of Pasaman Regency

Kabupaten Pasaman Dalam Angka

Pasaman Regency in Figures



2019

Kabupaten Pasaman Dalam Angka
Pasaman Regency in Figures
2019

ISSN: 0215-3750

No. Publikasi/*Publication Number*: 13090.1902

Katalog/*Catalogue*: 1102001.1309

Ukuran Buku/*Book Size*: 14,8 cm x 21 cm

Jumlah Halaman/*Number of Pages*: xxxviii + 422
halaman/pages

Naskah/*Manuscript*:

Badan Pusat Statistik Kabupaten Pasaman
BPS-Statistics of Pasaman Regency

Gambar Kover oleh/*Cover Designed by*:

Badan Pusat Statistik Kabupaten Pasaman
BPS-Statistics of Pasaman Regency

Ilustrasi Kover/*Cover Illustration*:

Monumen Tuanku Rao/*Tuanku Rao's Monument*

Penyunting/*Editor*:

Badan Pusat Statistik Kabupaten Pasaman/*BPS-Statistics of Pasaman Regency*

Diterbitkan oleh/*Published by*:

© BPS Kabupaten Pasaman/*BPS-Statistics of Pasaman Regency*

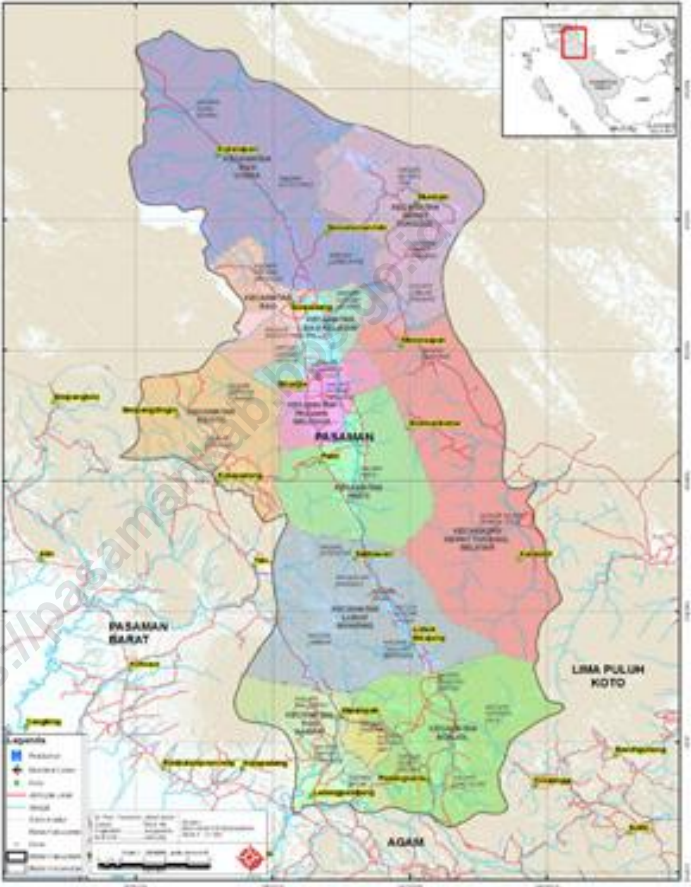
Dicetak oleh/*Printed by*:

Percetakan Paresso (Cetakan/*Edition 1* : Agustus/*August* 2019)

**Dilarang mengumumkan, mendistribusikan, mengomunikasikan, dan/atau
menggandakan sebagian atau seluruh isi buku ini untuk tujuan komersial tanpa izin
tertulis dari Badan Pusat Statistik Kabupaten Pasaman**

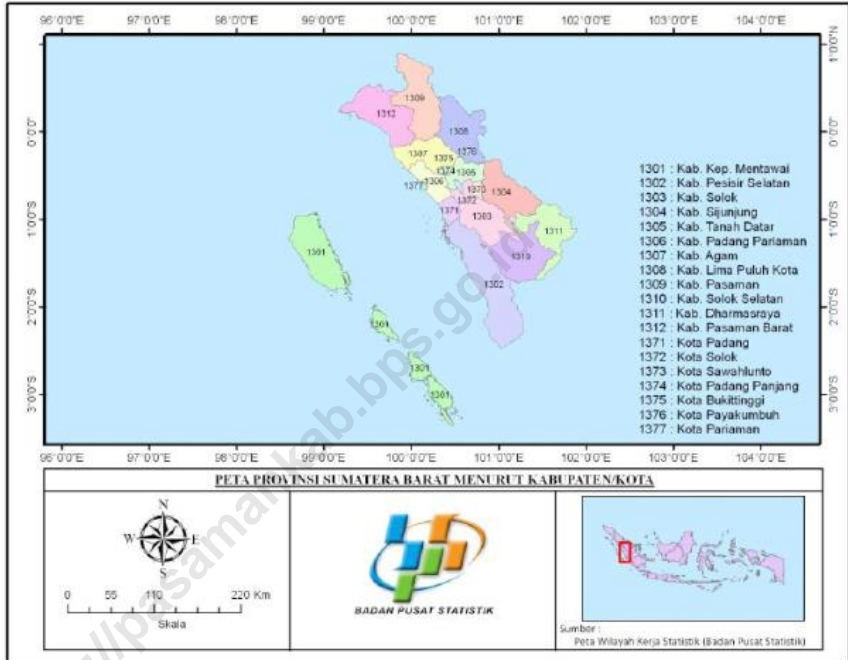
*Prohibited to announce, distribute, communicate, and/or copy part or all of this book
for commercial purpose without permission from BPS-Statistics of Pasaman Regency*

Peta Wilayah Kabupaten Pasaman *Map Of Pasaman Regency*



Peta Wilayah Provinsi Sumatera Barat

Map Of Sumatera Barat Province



**KEPALA BPS KABUPATEN PASAMAN
CHIEF STATISTICIAN OF PASAMAN REGENCY**



H. Yuliandri, S.E., M.M.



KATA PENGANTAR

Kabupaten Pasaman Dalam Angka merupakan seri publikasi tahunan yang menyajikan beragam jenis data yang bersumber dari BPS dan institusi lain baik instansi pemerintah maupun swasta di Kabupaten Pasaman. Dalam publikasi ini memuat gambaran umum tentang keadaan geografi dan iklim, pemerintahan, serta perkembangan kondisi sosial demografi dan perekonomian di Kabupaten Pasaman.

Kelengkapan dan penyempurnaan data yang disajikan terus diupayakan sesuai dengan kebutuhan serta perkembangan lingkungan strategis. Oleh karena itu saran dan kritik yang konstruktif dari berbagai pihak sangat diharapkan untuk perbaikan kearah penyempurnaan pada publikasi yang akan datang.

Publikasi ini dapat terwujud berkat kerja sama dan bantuan dari berbagai pihak. Kepada semua pihak yang telah memberikan kontribusi, kami sampaikan penghargaan dan terima kasih. Mudah-mudahan statistik yang disajikan memberi manfaat bagi banyak pihak untuk berbagai keperluan.

Lubuk Sikaping, Agustus 2019

Kepala BPS
Kabupaten Pasaman

Yuliandri, S.E., M.M.



PREFACE

Pasaman Regency in Figures is an annual publication that presents a series of various types of data from BPS and other institutions, both government and private organization in Pasaman Regency. This publication contains an overview of geographical conditions, climatic, as well as socio-demographic and economic of Pasaman Regenc.

Effort toward completeness and comprehensiveness of this publication is being pursued in order to fully meet customer need as well as to adapt to the development of strategic environmental. Therefore comments and suggestions for the improvement are welcome for the sake of future improvements.

This publication was succesfully made in cooperation and assistance of all parties. Hereby, we wolud like to express our appreciation and gratitude to all pertinent institutions. We hope that this publication will be widely utilized by those who need statistics in many purposes.

Lubuk Sikaping, August 2019

*Chief Statistics of
Pasaman Regency*

Yuliandri, S.E., M.M.

DAFTAR ISI/CONTENTS

	halaman <i>page</i>
Kata Pengantar/ <i>Preface</i>	xiii
Daftar Isi/ <i>Contens</i>	xv
Daftar Tabel/ <i>List of Table</i>	xvii
Daftar Gambar/ <i>List of Figure</i>	xxxiv
Penjelasan Umum/ <i>Explanatory Note</i>	xxxvi
Sejarah Kabupaten Pasaman/ <i>History of Pasaman Regency</i>	xxxvii
1 Geografi dan Iklim/<i>Geography and Climate</i>	1
1.1 Geografi/ <i>Geography</i>	7
1.2 Iklim/ <i>Climate</i>	17
2 Pemerintahan/<i>Government</i>	21
2.1 Wilayah Administratif/ <i>Administrative Area</i>	29
2.2 Sumber Daya Manusia / <i>Human Resources</i>	42
2.3 Dewan Perwakilan Rakyat Daerah <i>The Regional House of Representative</i>	76
3 Kependudukan dan Ketenagakerjaan <i>Population and Employment</i>	83
3.1 Kependudukan/ <i>Population</i>	95
3.2 Ketenagakerjaan/ <i>Employment</i>	120
4 Sosial/<i>Social</i>	125
4.1 Pendidikan/ <i>Education</i>	141
4.2 Kesehatan/ <i>Health</i>	168
4.3 Agama dan Sosial Lainnya/ <i>Religion and Other Social Affairs</i>	188
4.4 Kriminalitas/ <i>Crime</i>	206
5 Pertanian/<i>Agriculture</i>	211
5.1 Tanaman Pangan/ <i>Food Crops</i>	221
5.2 Hortikultura/ <i>Horticulture</i>	231
5.2 Perkebunan/ <i>Plantation</i>	255
5.3 Kehutanan/ <i>Forestry</i>	266
5.4 Ternak dan Unggas/ <i>Stock and Poultry</i>	268
5.5 Perikanan/ <i>Fishery</i>	274

6	Pertambangan dan Energi <i>Mining and Energy</i>	285
7	Pariwisata/Tourism	299
8	Sistem Neraca Regional/System of Regional Accounts	311
9	Transportasi dan Komunikasi <i>Transportation and communication</i>	327
10	Keuangan Daerah dan Harga/Local Finance and Price	357
	10.1 Keuangan Daerah/Local Finance	363
	10.2 Lembaga Keuangan/Financial Institution	374
	10.3 Harga/Price	386
11	Pengeluaran Penduduk dan Perdagangan <i>Population Expenditure and Trade</i>	389
12	Perbandingan Antar Kabupaten/Kota <i>Regency/Municipal Comparison</i>	405

Daftar Tabel/ List of Table

	halaman page
1. Geografi dan Iklim/Geography and Climate	1
1.1 Geografi/Geography	7
1.1.1 Luas Daerah dan Jumlah Pulau Menurut Kecamatan di Kabupaten Pasaman, 2018 / <i>Total Area and Number of Islands by Subdistrict in Pasaman Regency, 2018</i>	7
1.1.2 Keadaan Geografis Umum Kabupaten Pasaman, 2018 <i>General Geographical of Pasaman Regency, 2018</i>	9
1.1.3 Letak Geografis Kabupaten Pasaman Per Kecamatan, 2018 <i>Geographical Location of Pasaman Regency by Subdistrict, 2018</i>	10
1.1.4 Luas Kabupaten/Kota di Sumatera Barat, 2018 <i>Area of Regency/Municipality in Sumatera Barat, 2018</i>	11
1.1.5 Persentase Luas Lahan Menurut Jenis Penggunaannya, 2018 <i>Percentage of Land by Kind of Uses, 2018</i>	12
1.1.6 Luas Lahan Menurut Jenis Penggunaannya per Kecamatan (Ha), 2018 <i>Area of Land by Kind of Uses by Subdistrict (Ha), 2018</i>	13
1.2 Iklim/Climate	17
1.2.1 Rata-Rata Curah Hujan (mm/bulan) Menurut Stasiun Pemantau, 2018 <i>Average of Rainfall (mm/month) by Station, 2018</i>	17
1.2.2 Rata-Rata Hari Hujan Menurut Stasiun Pemantau, 2018 <i>Average of Rainy Day by Station, 2018</i>	18
2. Pemerintahan/Government	21
2.1 Wilayah Administratif/Administrative Area	29
2.1.1 Jumlah Nagari dan Jorong Menurut Kecamatan di Kabupaten Pasaman, 2018 <i>Number of Nagari and Jorong by Subdistrict in Pasaman Regency, 2018</i> ...	29
2.1.2 Daftar Nama, Alamat, dan Nomor Telepon Instansi/Unit Kerja di Kabupaten Pasaman, 2018 <i>List of Institution, Address, and Office Phone Number, 2018</i>	31
2.1.3 Nama-nama Bupati Kabupaten Pasaman, 2018 <i>Chief of Pasaman Regency, 2018</i>	35
2.1.4 Banyaknya Surat Keputusan (SK) Bupati yang Ditetapkan per Bulan, 2018 <i>Number of Decision of Regent that has been Specified by Month, 2018</i>	36
2.1.5 Daftar Peraturan Bupati Kabupaten Pasaman yang Ditetapkan, 2018 <i>List of Regional Regulation, 2018</i>	37
2.1.6 Daftar Peraturan Daerah Kabupaten Pasaman yang Ditetapkan, 2018 <i>List of Regional Regulation, 2018</i>	46
2.1.7 Banyaknya Sertifikat PRONA yang Diserahkan menurut Kecamatan, 2018 <i>Number of National Project Certificate Transferred by Subdistrict, 2018</i>	47

2.2	Sumber Daya Manusia/<i>Human Resources</i>.....	42
2.2.1	Jumlah Pegawai Negeri Sipil Menurut Jabatan dan Jenis Kelamin, 2017-2018 <i>Number of Civil Servants by Occupation and Sex, 2017-2018</i>	48
2.2.2	Jumlah Pegawai Negeri Sipil Menurut Tingkat Pendidikan dan Jenis Kelamin, 2017-2018 <i>Number of Civil Servants by Educational Level and Sex, 2017-2018.....</i>	49
2.2.3	Jumlah Pegawai Negeri Sipil Menurut Tingkat Kepangkatan dan Jenis Kelamin, 2017-2018 <i>Number of Civil Servants by Hierarchy and Sex, 2017-2018</i>	50
2.2.4	Jumlah Pegawai Negeri Sipil Menurut Unit Kerja, Golongan/Pangkat, dan Jenis Kelamin di Lingkungan Pemda Kabupaten Pasaman, 2018 <i>Number of Civil Servant of HomeAffair Dept in Pasaman Regency by Employee Rank and Gender, 2018.....</i>	51
2.2.5	Banyaknya Pegawai Negeri Sipil menurut Unit Kerja, Jenis Kelamin dan Pendidikan Tertinggi di Lingkungan Pemda Kabupaten Pasaman, 2018 <i>Number of Civil Servant of Home Affair Department in Pasaman Regency by Gender and Educational Attainment, 2018.....</i>	53
2.2.6	Banyaknya Non PNS (Honor Daerah) menurut Unit Kerja, Jenis Kelamin, dan Pendidikan Tertinggi Di Lingkungan Pemda Kabupaten Pasaman, 2018 <i>Number of Non Civil Servant of Home Affair Department in Pasaman Regency by Gender and Educational Attainment, 2018.....</i>	57
2.2.7	Banyaknya Pegawai Negeri Sipil menurut Unit Kerja, Eselon, dan Jenis Kelamin di Lingkungan Pemda Kabupaten Pasaman, 2018 <i>Home Affair Department in Pasaman Regency by Echelon Level, and Gender, 2018.....</i>	61
2.2.8	Banyaknya yang Pensiun menurut Unit Kerja, Golongan/Pangkat dan Jenis Kelamin di Lingkungan Pemda Kabupaten Pasaman, 2018 <i>Number of Retied Civil Servant of Home Affair Department in Pasaman Regency by Employee Rank and Gender, 2018</i>	63
2.2.9	Banyaknya PNS yang Pensiun menurut Unit Kerja, Jenis Kelamin dan Pendidikan Tertinggi di Lingkungan Pemda Kabupaten Pasaman, 2018 <i>Number of Retied Civil Servant of Home Affair Department in Pasaman Regency by Gender and Educational Attainment, 2018.....</i>	65
2.2.10	Banyaknya PNS menurut Unit Kerja, Golongan/Pangkat dan Jenis Kelamin di Luar Lingkungan Pemda Kabupaten Pasaman, 2018 <i>Number of Civil Servant Out of Home Affair Department in Pasaman Regency by Employee Rank and Gender, 2018</i>	69
2.2.11	Banyaknya PNS menurut Unit Kerja, Jenis Kelamin dan Pendidikan Tertinggi Di Luar Lingkungan Pemda Kabupaten Pasaman, 2018 <i>Number of Civil Servant Out of Home Affair Department in Pasaman Regency by Employee Rank and Gender, 2018</i>	70
2.2.12	Banyaknya Pegawai Negeri Sipil menurut Unit Kerja, Eselon dan Jenis Kelamin di Luar Lingkungan Pemda Kabupaten Pasaman, 2018 <i>Number of Civil Servant Out of Home Affair Dept in Pasaman Regency by Echelon, Level and Gender, 2018.....</i>	72

2.2.13	Banyaknya Polisi pada Kepolisian Kabupaten Pasaman menurut Pangkat, Lokasi Penugasan dan Jenis Kelamin, 2018 <i>Number of Police Officer Pasaman Regency by Rank, Location of Duty and Gender, 2018</i>	73
2.2.14	Banyaknya TNI pada Kodim 0305 Kabupaten Pasaman menurut Pangkat, Lokasi Penugasan dan Jenis Kelamin, 2018 <i>Number of Army Force of Kodim 0305 in Pasaman Regency by Rank, Location of Duty and Gender, 2018</i>	75
2.3	Dewan Perwakilan Rakyat Daerah <i>The Regional House of Representative</i>	76
2.3.1	Nama-nama Ketua DPRD Kabupaten Pasaman, 2018 <i>Chief of Regional Parliament of Pasaman Regency, 2018</i>	76
2.3.2	Jumlah Anggota DPRD Kabupaten Pasaman Menurut Partai Politik dan Jenis Kelamin, 2018 <i>Number of Council Members Pasaman Regency by Parties and Gender, 2018</i>	77
2.3.3	Data Anggota DPRD Kabupaten Pasaman Periode 2014-2019 <i>List of Council Members Pasaman Regency Period 2014-2019</i>	78
2.3.4	Banyaknya Tempat Pemungutan Suara (TPS) dan Pemilih Pemilu, 2019 <i>Number of Pooling Location at Election, 2019</i>	80
2.3.5	Banyaknya Suara Sah Untuk Pemilihan Keanggotaan DPR/DPRD Menurut Partai, 2014 <i>Number of Votes Cast for National Parliament by Party, 2014</i>	81
3.	Kependudukan dan Ketenagakerjaan/<i>Population and Employment</i>	83
3.1	Kependudukan/<i>Population</i>	95
3.1.1	Penduduk, Laju Pertumbuhan Penduduk, Distribusi Persentase Penduduk, Kepadatan Penduduk, Rasio Jenis Kelamin Penduduk Menurut Kecamatan di Kabupaten Pasaman, 2018 <i>Population, Population Growth Rate, Percentage Distribution of Population, Population Density, and Population Sex Ratio by Subdistrict in Pasaman Regency, 2018</i>	95
3.1.2	Luas Daerah, Banyaknya Nagari, dan Penduduk Per Kecamatan, 2018 <i>Area, Number of Nagari, and Population, 2018</i>	98
3.1.3	Jumlah Penduduk dan Kepadatan Penduduk per Kecamatan, 2018 <i>Number of Population and Density by Subdistrict, 2018</i>	99
3.1.4	Banyaknya Penduduk Menurut Jenis Kelamin dan Rasio Jenis Kelamin, 2018 <i>Number of Population by Gender and Sex Ratio, 2018</i>	100
3.1.5	Banyaknya Penduduk Menurut Jenis Kelamin dan Kelompok Umur, 2018 <i>Number of Population by Sex and Age Group, 2018</i>	101
3.1.6	Banyaknya Penduduk Menurut Jenis Kelamin dan Kelompok Umur Kecamatan Tigo Nagari, 2018 <i>Number of Population by Sex and Age Group Tigo Nagari Subdistrict, 2018</i>	102

3.1.7	Banyaknya Penduduk Menurut Jenis Kelamin dan Kelompok Umur Kecamatan Bonjol, 2018 <i>Number of Population by Sex and Age Group Bonjol Subdistrict,, 2018...</i>	103
3.1.8	Banyaknya Penduduk Menurut Jenis Kelamin dan Kelompok Umur Kecamatan Simpang Alahan Mati, 2018 <i>Number of Population by Sex and Age Group Simpang Alahan Mati Subdistrict, 2018.....</i>	104
3.1.9	Banyaknya Penduduk Menurut Jenis Kelamin dan Kelompok Umur Kecamatan Lubuk Sikaping, 2018 <i>Number of Population by Sex and Age Group Lubuk Sikaping Subdistrict, 2018.....</i>	105
3.1.10	Banyaknya Penduduk Menurut Jenis Kelamin dan Kelompok Umur Kecamatan Dua Koto, 2018 <i>Number of Population by Sex and Age Group Dua Koto Subdistrict, 2018.....</i>	106
3.1.11	Banyaknya Penduduk Menurut Jenis Kelamin dan Kelompok Umur Kecamatan Panti, 2018 <i>Number of Population by Sex and Age Group Panti Subdistrict, 2018.....</i>	107
3.1.12	Banyaknya Penduduk Menurut Jenis Kelamin dan Kelompok Umur Kecamatan Padang Gelugur, 2018 <i>Number of Population by Sex and Age Group Padang Gelugur Subdistrict, 2018.....</i>	108
3.1.13	Banyaknya Penduduk Menurut Jenis Kelamin dan Kelompok Umur Kecamatan Rao, 2018 <i>Number of Population by Sex and Age Group Rao Subdistrict, 2018.....</i>	109
3.1.14	Banyaknya Penduduk Menurut Jenis Kelamin dan Kelompok Umur Kecamatan Rao Utara, 2018 <i>Number of Population by Sex and Age Group Rao Utara Subdistrict, 2018.....</i>	110
3.1.15	Banyaknya Penduduk Menurut Jenis Kelamin dan Kelompok Umur Kecamatan Rao Selatan, 2018 <i>Number of Population by Sex and Age Group Rao Selatan Subdistrict, 2018.....</i>	111
3.1.16	Banyaknya Penduduk Menurut Jenis Kelamin dan Kelompok Umur Kecamatan Mapat Tunggul, 2018 <i>Number of Population by Sex and Age Group Mapat Tunggul Subdistrict, 2018.....</i>	112
3.1.17	Banyaknya Penduduk Menurut Jenis Kelamin dan Kelompok Umur Kecamatan Mapat Tunggul Selatan, 2018 <i>Number of Population by Sex and Age Group Mapat Tunggul Selatan Subdistrict, 2018.....</i>	113
3.1.18	Banyaknya Penduduk Menurut Kelompok Usia 5 Tahun ke Bawah dan Kecamatan, 2018 <i>Number of Population by Group of Under 5 Years Age and Subdistrict, 2018.....</i>	114
3.1.19	Banyaknya Penduduk Usia 5 Tahun ke Bawah Menurut Kecamatan, 2018 <i>Number of Population Under 5 Years Age by Subdistrict, 2018.....</i>	115

3.1.20	Banyaknya Penduduk Menurut Kelompok Usia 5 Tahun ke Bawah dan Kecamatan, 2018 <i>Number of Population by Group of Under 5 Years Age and Subdistrict, 2018.....</i>	116
3.1.21	Banyaknya Penduduk Menurut Kelompok Usia Sekolah dan Kecamatan, 2018 <i>Number of Population by Group of School and Subdistrict, 2018.....</i>	117
3.1.22	Banyaknya Penduduk Menurut Kelompok Usia Sekolah dan Kecamatan, 2018 <i>Number of Population by Group of School and Subdistrict, 2018.....</i>	118
3.1.23	Banyaknya Penduduk Menurut Kelompok Usia Sekolah dan Kecamatan, 2018 <i>Number of Population by Group of School and Subdistrict, 2018.....</i>	119
3.2	Ketenagakerjaan/Employment.....	120
3.2.1	Banyaknya Penduduk 15 Tahun Ke Atas Menurut Jenis Kegiatan dan Jenis Kelamin, 2018 <i>Number of Population Aged 15 Years by Type of Activity and Sex, 2018.....</i>	120
3.2.2	Banyaknya Penduduk 15 Tahun Ke Atas Menurut Lapangan Usaha dan Jenis Kelamin, 2018 <i>Number of Population Aged 15 Years by Industrial Origin and Sex, 2018</i>	121
3.2.3	Banyaknya Penduduk 15 Tahun Ke Atas Menurut Status Pekerjaan dan Jenis Kelamin, 2018 <i>Number of Population Aged 15 Years by Industrial Origin and Sex, 2018.....</i>	122
4.	Sosial/Social.....	126
4.1	Pendidikan/Education.....	141
4.1.1	Banyaknya Taman Kanak-kanak, Murid, Guru & Lokal Taman Kanak-kanak per Kecamatan, 2018 <i>Number of Kindergarten, Pupil, Teacher and Classes by Subdistrict, 2018.....</i>	141
4.1.2	Jumlah Sekolah, Guru, dan Murid Raudatul Athfal (RA) di Bawah Kementerian Agama Menurut Kecamatan, 2018 <i>Number of Schools, Teachers, and Pupils in Raudatul Athfal (RA) Under The Ministry of Religious Affairs by Subdistrict, 2018</i>	143
4.1.3	Banyaknya Sekolah, Murid, Guru dan Lokal pada Sekolah Dasar per Kecamatan, 2018 <i>Number of School, Pupil, Teacher and Classes at Elementary School by Subdistrict, 2018.....</i>	144
4.1.4	Jumlah Sekolah, Guru, dan Murid Madrasah Ibtidaiyah (MI) di Bawah Kementerian Agama Menurut Kecamatan, 2018 <i>Number of Schools, Teachers, and Pupils in Madrasah Ibtidaiyah (MI) Under The Ministry of Religious Affairs by Subdistrict, 2018.....</i>	146

4.1.5	Banyaknya Sekolah, Murid, Guru dan Lokal pada SLTP per Kecamatan, 2018 <i>Number of School, Pupil, Teacher and Classes at Junior High School by Subdistrict, 2018</i>	149
4.1.6	Jumlah Sekolah, Guru, dan Murid Madrasah Tsanawiyah (MTs) di Bawah Kementerian Agama Menurut Kecamatan, 2018 <i>Number of Schools, Teachers, and Pupils in Madrasah Tsanawiyah (MTs) Under The Ministry of Religious Affairs by Subdistrict, 2018</i>	151
4.1.7	Banyaknya Sekolah, Murid, Guru dan Lokal pada SLTA per Kecamatan, 2018 <i>Number of School, Pupil, Teacher and Classes at Senior High School by Subdistrict, 2018</i>	154
4.1.8	Jumlah Sekolah, Guru, dan Murid Madrasah Aliyah (MA) di Bawah Kementerian Agama Menurut Kecamatan, 2018 <i>Number of Schools, Teachers, and Pupils in Madrasah Aliyah (MA) Under The Ministry of Religious Affairs by Subdistrict, 2018</i>	156
4.1.9	Jumlah Nagari yang Memiliki Fasilitas Sekolah Menurut Kecamatan dan Tingkat Pendidikan, 2018 <i>Number of Villages Having Educational Facilities by Sub District and Educational Level, 2018</i>	159
4.1.10	Banyaknya Murid SD yang Lulus Mengikuti Ujian per Kecamatan, 2018 <i>Number of Pupil at Elementary School with Graduates by Subdistrict, 2018</i>	160
4.1.11	Banyaknya Murid SLTP yang Lulus Mengikuti Ujian per Kecamatan, 2018 <i>Number of Pupil at Junior High School with Graduates by Subdistrict, 2018</i>	161
4.1.12	Banyaknya Murid SLTA yang Lulus Mengikuti Ujian per Kecamatan, 2018 <i>Number of Pupil at Senior High School with Graduates by Subdistrict, 2018</i>	162
4.1.13	Banyaknya Peserta dan yang Lulus Ujian Pada Madrasah Ibtidaiyah per Kecamatan, 2018 <i>Number of Pupil at Islamic Elementary School with Graduates by Subdistrict, 2018</i>	163
4.1.14	Banyaknya Peserta dan yang Lulus Ujian Pada Madrasah Tsanawiyah per Kecamatan, 2018 <i>Number of Pupil at Islamic Junior High School with Graduates by Subdistrict, 2018</i>	164
4.1.15	Banyaknya Peserta dan yang Lulus Ujian Pada Madrasah Aliyah per Kecamatan, 2018 <i>Number of Pupil at Islamic Senior High School with Graduates by Subdistrict, 2018</i>	165
4.1.16	Banyaknya MDA, TPQ, Guru dan Murid per Kecamatan, 2018 <i>Number of "MDA", "TPQ", Pupil and Teacher by Subdistrict, 2018</i>	166
4.2	Kesehatan/Health	168
4.2.1	Jumlah Nagari Yang Memiliki Sarana Kesehatan Menurut Kecamatan, 2011- 2018 <i>Number of Villages Having Health Vacilities by Sub District, 2011-2018</i>	168

4.2.2	Jumlah Tenaga Kesehatan Menurut Kecamatan, 2018 <i>Number of Medical Personnel by Sub District, 2018.....</i>	171
4.2.3	Jumlah Rumah sakit Umum, Rumah Sakit Khusus, dan Puskesmas Menurut Kecamatan, 2018 <i>Number of General Hospital, Special Hospital, and Public Health Center by Sub District, 2018.....</i>	172
4.2.4	Perkembangan Banyaknya Sarana Kesehatan di Kabupaten Pasaman, 2013-2018 <i>Trend of Health Facility in Pasaman Regency, 2014-2018.....</i>	174
4.2.5	Banyaknya Dokter, Perawat, dan Bidan per Kecamatan, 2018 <i>Number of Phycisian, Nurse and Midwives by Subdistrict, 2018.....</i>	175
4.2.6	Banyaknya Pasien Menurut Jenis Penyakit Utama, 2018 <i>Number of Patient by Main Disease, 2018</i>	176
4.2.7	Banyaknya Pasien Rawat Jalan di RSUD Lubuk Sikaping, 2018 <i>Number of Patient in General Hospital Area of Lubuk Sikaping, 2018</i>	177
4.2.8	Banyaknya Pasien Yang Dirawat di RSUD Lubuk Sikaping, 2018 <i>Number of Patient in General Hospital Area of Lubuk Sikaping, 2018</i>	179
4.2.9	Banyaknya Fasilitas yang ada di RSUD Lubuk Sikaping, 2013-2018 <i>Number of Facility in General Hospital Area of Lubuk Sikaping, 2014-2018</i>	180
4.2.10	Banyaknya Kelahiran, Lahir Hidup, Lahir Mati & Keguguran di RSUD Lubuk Sikaping, 2018 <i>Number of Alive and Dead at Birth in General Hospital Area of Lubuk Sikaping, 2018</i>	181
4.2.11	Banyaknya Akseptor Baru dan Target per Kecamatan, 2018 <i>Number of New Acceptor and Target by Subdistrict, 2018.....</i>	183
4.2.12	Banyaknya Pasangan Usia Subur dan Peserta KB Aktif per Kecamatan, 2018 <i>Number of Fertile Couple Age and Active Acceptor by Subdistrict, 2018.....</i>	185
4.2.13	Jumlah Balita dirinci per Kecamatan, 2018 <i>Number of Baby Under Five Years by Subdistrict, 2018.....</i>	187
4.3	Agama dan Sosial Lainnya/Religion and Other Social Affairs	188
4.3.1	Banyaknya Nikah, Talak, Rujuk, Cerai per Kecamatan, 2018 <i>Number of Marriages, Divorces, Separations and Reconciliations by Subdistrict, 2018.....</i>	188
4.3.2	Jumlah Tempat Peribadatan Menurut Kecamatan, 2018 <i>Number of Places of Worship by Sub District and Religion, 2018.....</i>	189
4.3.3	Jumlah Nagari yang Mengalami Bencana Alam Menurut Kecamatan, 2018 <i>Number of Villages that had Natural Disaster by Sub District, 2018.....</i>	190
4.3.4	Banyaknya Jemaah Haji Menurut Jenis Kelamin per Kecamatan, 2018 <i>Number of Moslem Pilgrims by Subdistrict and Sex, 2018.....</i>	191
4.3.5	Banyaknya Jemaah Haji Menurut Lapangan Pekerjaan per Kecamatan, 2018 <i>Number of Moslem Pilgrims by Subdistrict and Industrial Origin, 2018..</i>	192
4.3.6	Banyaknya Jemaah Haji Menurut Tingkat Pendidikan per Kecamatan, 2018 <i>Number of Moslem Pilgrims by Subdistrict and Education Level, 2018...</i>	193

4.3.7	Banyaknya Ternak Qurban, Peserta dan Penerima Qurban per Kecamatan, 2018 <i>Number of Cattle Slaughtered, Receiptor & Sacrifice Islamic Festival, 2018.....</i>	194
4.3.8	Perkembangan Nilai Zakat yang dikelola oleh Masyarakat/YDSI per Kecamatan, 2018 <i>Trend Value of Islamic Tithe ("Zakat") by Subdistrict, 2018.....</i>	195
4.3.9	Banyaknya Perkara Diterima dan Diputuskan Oleh Pengadilan Agama Lubuk Sikaping, 2018 <i>Reported and settled by Islamic Court of Lubuk Sikaping, 2018</i>	196
4.3.10	Banyaknya Panti Asuhan, Kapasitas, Penghuni Panti dan Sumber Dana per Kecamatan, 2018 <i>Number of Foster Home Capacity, Occupants and source of budget by Subdistrict, 2018.....</i>	197
4.3.11	Banyaknya Karang Taruna, Organisasi Sosial dan Pekerja Sosial Masyarakat, 2018 <i>Number of Youth and Social Organization, and Social Worker, 2018</i>	198
4.3.12	Banyaknya Siswa yang telah Dilatih dan Mendapatkan Sertifikat dari KLK Lubuk Sikaping , 2015-2018 <i>Number of Student that Trained and got Certificate at "KLK" Lubuk Sikaping, 2015-2018</i>	199
4.3.13	Banyaknya Tempat Pembuangan Sampah per Kecamatan, 2018 <i>Number of Garbage bin Location by Subdistrict, 2018</i>	200
4.3.14	Jumlah Armada Gerobak dan Tenaga Kebersihan per Kecamatan, 2018 <i>Number of Cleaning Labour and Equipment by Subdistrict, 2018</i>	201
4.3.15	Banyaknya Surat Kabar Pusat/Daerah yang Beredar Tiap Tahun Menurut Jenisnya, 2016-2018 <i>Circulation of News Paper, 2016-2018.....</i>	202
4.3.16	Banyaknya Majalah/Tabloid Pusat/Daerah yang Beredar Menurut Jenisnya, 2015-2018 <i>Circulation of Magazine, 2015-2018</i>	204
4.3.17	Banyaknya Penerbitan Kutipan Akta Kelahiran per Kecamatan, 2018 <i>Number of Civil Endorsement Published by Subdistrict, 2018</i>	205
4.4	Kriminalitas/Crime.....	206
4.4.1	Jumlah Tahanan di Kejaksaan Negeri Lubuk Sikaping, 2018 <i>Number of Prisoner in State Public Prosecutor of Lubuk Sikaping, 2018.....</i>	206
4.4.2	Jumlah Perkara dan Terdakwa Perkara Pidana yang Diterima/Diselesaikan oleh Pengadilan Negeri Lubuk Sikaping, 2018 <i>Number of Criminal Cases and Accused who reported/settled by Court of Justice in Lubuk Sikaping, 2018.....</i>	207

5.	Pertanian/Agriculture.....	211
5.1	Tanaman Pangan/Food Crops.....	221
5.1.1	Luas Panen, Produktivitas, dan Produksi Padi Menurut Kecamatan di Kabupaten Pasaman, 2018 <i>Harvested Area, Production, and Productivity of Paddy by Subdistrict in Pasaman Regency, 2018.....</i>	221
5.1.2	Produksi Padi Setara Beras Menurut Kecamatan di Kabupaten Pasaman, 2018 <i>Rice Equivalent Production by Subdistrict in Pasaman Regency, 2018</i>	222
5.1.3	Produksi Jagung dan Kedelai Menurut Kecamatan di Kabupaten Pasaman, 2018 <i>Production of Maize and Soybeans by Subdistrict in Pasaman Regency, 2018.....</i>	223
5.1.4	Luas Tanam, Luas Panen dan Produksi Palawija per Kecamatan, 2018 <i>Planted Area, Harvested Area and Production of Secondary Food by Subdistrict, 2018.....</i>	224
5.1.5	Luas Tanam, Luas Panen dan Produksi Tanaman Pangan Menurut Komoditi, 2017-2018 <i>Production of Food Crops, Vegetables and Fruits by Commodities, 2017-2018.....</i>	226
5.1.6	Banyaknya Peralatan Pemberantas Hama Penyakit per Kecamatan, 2018 <i>Number of Pest Control Machinery by Subdistrict, 2018.....</i>	227
5.1.7	Banyaknya Penggilingan Padi per Kecamatan, 2018 <i>Number of Rice Milling by Subdistrict, 2018.....</i>	228
5.1.8	Banyaknya Traktor per Kecamatan, 2018 <i>Number of Tractor by Subdistrict, 2018.....</i>	229
5.1.9	Luas Areal Sawah Menurut Sistem Pengairan, 2018 <i>Area of Paddy by Subdistrict and Type of Irrigation, 2018.....</i>	230
5.2	Hortikultura/Horticulture.....	231
5.2.1	Luas Panen Tanaman Sayuran Menurut Kecamatan dan Jenis Tanaman di Kabupaten Pasaman (ha), 2018 <i>Harvested Area of Vegetables by Subdistrict and Kind of Plant in Pasaman Regency (ha), 2018.....</i>	231
5.2.2	Produksi Tanaman Sayuran Menurut Jenis Tanaman Menurut Kecamatan di Kabupaten Pasaman (ton), 2018 <i>Production of Vegetables by Kind of Plant by Subdistrict in Pasaman Regency (ton), 2018.....</i>	234
5.2.3	Luas Panen Tanaman Sayuran dan Buah-Buahan Semusim Menurut Jenis Tanaman di Kabupaten Pasaman (ha), 2018 <i>Harvested Area of Seasonal Vegetables and Fruits by Kind of Plant in Pasaman Regency (ha), 2018</i>	237
5.2.4	Produksi Tanaman Sayuran dan Buah-Buahan Semusim Menurut Jenis Tanaman di Kabupaten Pasaman (ton), 2018 <i>Production of Seasonal Vegetables and Fruits by Kind of Plant in Pasaman Regency (ton), 2018.....</i>	238

5.2.5	Luas Panen Tanaman Biofarmaka Menurut Jenis Tanaman Menurut Kecamatan di Kabupaten Pasaman (m ²), 2018 <i>Harvested Area of Medicinal Plants by Kind of Plant by Subdistrict in Pasaman Regency (m²), 2018</i>	239
5.2.6	Produksi Tanaman Biofarmaka Menurut Jenis Tanaman Menurut Kecamatan di Kabupaten Pasaman (kg), 2018 <i>Production of Medicinal Plants by Kind of Plant by Subdistrict in Pasaman Regency (kg), 2018</i>	241
5.2.7	Luas Panen Tanaman Biofarmaka Menurut Jenis Tanaman di Kabupaten Pasaman (m ²), 2018 <i>Harvested Area of Medicinal Plants by Kind of Plant in Pasaman Regency (m²), 2018</i>	243
5.2.8	Produksi Tanaman Biofarmaka Menurut Jenis Tanaman di Kabupaten Pasaman (kg), 2018 <i>Production of Medicinal Plants by Kind of Plant in Pasaman Regency (kg), 2018</i>	244
5.2.9	Luas Panen Tanaman Hias Menurut Jenis Tanaman Menurut Kecamatan di Kabupaten Pasaman (m ²), 2018 <i>Harvested Area of Ornamental Plants by Kind of Plant by Subdistrict in Pasaman Regency (m²), 2018</i>	245
5.2.10	Produksi Tanaman Hias Menurut Jenis Tanaman Menurut Kecamatan di Kabupaten Pasaman (tangkai), 2018 <i>Production of Ornamental Plants by Kind of Plant by Subdistrict in Pasaman Regency (stalks), 2018</i>	247
5.2.11	Luas Panen Tanaman Hias Menurut Jenis Tanaman di Kabupaten Pasaman (m ²), 2018 <i>Harvested Area of Ornamental Plants by Kind of Plant in Pasaman Regency (m²), 2018</i>	249
5.2.12	Produksi Tanaman Hias Menurut Jenis Tanaman di Kabupaten Pasaman (tangkai), 2018 <i>Production of Ornamental Plants by Kind of Plant in Pasaman Regency (stalks), 2018</i>	250
5.2.13	Produksi Buah-Buahan Menurut Jenis Tanaman Menurut Kecamatan di Kabupaten Pasaman (ton), 2018 <i>Production of Fruits by Kind of Plant by Subdistrict in Pasaman Regency (ton), 2018</i>	251
5.2.14	Produksi Buah-Buahan dan Sayuran Tahunan Menurut Jenis Tanaman di Kabupaten Pasaman (ton), 2018 <i>Production of Annual Fruits and Vegetables by Kind of Plant in Pasaman Regency (ton), 2018</i>	254

5.3	Perkebunan/Plantation	255
5.3.1	Luas Areal Tanaman Perkebunan Menurut Jenis Tanaman Menurut Kecamatan di Kabupaten Pasaman, 2018 <i>Planted area of Estate Crops by Type of Crops by subdistrict in Pasaman Regency, 2018.....</i>	259
5.3.2	Produksi Perkebunan Menurut Jenis Tanaman Menurut Kecamatan di Kabupaten Pasaman, 2018 <i>Production of Estate by Type of Crops by subdistrict in Pasaman Regency, 2018.....</i>	259
5.3.3	Luas dan Produksi Tanaman Perkebunan Menurut Jenis Tanaman, 2017-2018 <i>Area Harvested and Production of Estate by Kind of Crops, 2017-2018... 263</i>	263
5.3.4	Luas Tanaman Karet Yang Diserang Hama per Kecamatan (Ha), 2018 <i>Rubber Destroyed Area of Tuping Disease by Subdistrict, 2018</i>	264
5.3.5	Luas Tanaman Sawit dan Kakao yang Diserang Penyakit per Kecamatan, 2018 <i>Palm Oil and Cacao Destroyed Area by Pestand Disease by Subdistrict, 2018.....</i>	265
5.4	Kehutanan/Forestry.....	266
5.4.1	Luas Areal Hutan Menurut Jenis Peruntukan (Ha), 2014-2018 <i>Area of Forestry by Kind of Function, 2013-2018.....</i>	266
5.4.2	Produksi Hasil Hutan Menurut Jenisnya, 2018 <i>Forest Production by Kind, 2018</i>	267
5.5	Ternak dan Unggas/Stock and Poultry.....	268
5.5.1	Banyaknya Ternak, Jumlah Pematangan dan Produksi Daging Menurut Jenis Ternak, 2018 <i>Number of Livestock, Registered Slaughtered, Production of Meat by Kind of Livestock, 2018</i>	268
5.5.2	Banyaknya Unggas, Jumlah Pematangan dan Produksi Menurut Jenis Unggas, 2018 <i>Number of Poultry, and Production by Kind of Poultry, 2018.....</i>	269
5.5.3	Banyaknya Populasi dan Produksi Unggas per Kecamatan, 2018 <i>Number of Poultry and Production by Subdistrict, 2018.....</i>	270
5.5.4	Banyaknya Usaha Unggas per Kecamatan, 2018 <i>Number of Establish Poultry by Subdistrict, 2018.....</i>	272
5.5.5	Banyaknya Vaksinasi SE dan Rabies serta Vaksinasi ND per Kecamatan, 2018 <i>Number of Rabies, SE and ND Vaccination by Subdistrict, 2018.....</i>	273
5.6	Perikanan/Fishery.....	274
5.6.1	Luas Areal dan Produksi Benih Ikan per Kecamatan, 2018 <i>Nursery Area and Production of Fish Breeding by Subdistrict, 2018.....</i>	274
5.6.2	Luas Areal Pemeliharaan Ikan per Kecamatan, 2018 <i>Inland Fishery Area of Cultured by Subdistrict, 2018.....</i>	275
5.6.3	Luas Areal Budidaya Ikan Perairan Umum per Kecamatan, 2018 <i>Inland Fishery Cultured Area of Open Water by Subdistrict, 2018.....</i>	276

5.6.4	Banyaknya Alat Penangkap Ikan Perairan Umum per Kecamatan, 2018 <i>Number of Fisheries Catching by Subdistrict, 2018</i>	277
5.6.5	Produksi Ikan Budidaya per Kecamatan, 2018 <i>Production of Cultured Fish by Subdistrict, 2018</i>	279
5.6.6	Produksi Ikan di Perairan Umum per Kecamatan, 2018 <i>Production of Fish Open Water by Subdistrict, 2018</i>	280
5.6.7	Nilai Produksi Ikan Budidaya per Bulan, 2018 <i>Production Value of Cultured Fish per Month, 2018</i>	281
5.6.8	Nilai Produksi Ikan di Perairan Umum per Bulan, 2018 <i>Production Value of Fish Open Water per Month, 2018</i>	282
6	Pertambangan dan Energi	
	<i>Mining and Energy</i>	285
6.1	Banyaknya Pelanggan dan Pemakai Listrik Menurut Jenis Pelanggan, 2018 <i>Number of Electricity Customer, 2018</i>	291
6.2	Banyaknya Pelanggan dan Pemakaian Air Minum Menurut Lokasi, 2018 <i>Number of Water Supply Customers by Location, 2018</i>	292
6.3	Jumlah Pelanggan dan Air yang Disalurkan Menurut Kecamatan, 2018 <i>Number of Customer and Distributed Water by Subdistrict, 2018</i>	294
6.4	Jumlah Industri Logam, Mesin Elektronika dan Aneka Menurut Kode Industri, 2018 <i>Number of Metal, Electronically and Multi Cottage Industry by Industrial Code, 2018</i>	295
6.5	Jumlah Usaha Industri, Tenaga Kerja dan Nilai Produksi per Kecamatan, 2018 <i>Number of Cottage Industry, Worker and Production Value by Subdistrict, 2018</i>	296
7	Pariwisata/Tourism	299
7.1	Banyaknya Industri Pariwisata per Kecamatan, 2018 <i>Number Of Tourism Industry by Subdistrict, 2018</i>	304
7.2	Banyaknya Akomodasi, Kamar dan Tempat Tidur, 2018 <i>Number of Acomodation, Room and Bed, 2018</i>	305
7.3	Banyaknya Obyek Wisata di Kabupaten Pasaman, 2018 <i>Number of Tourism Object in Pasaman, 2018</i>	306
7.4	Arus Wisatawan yang Berkunjung Ke Kabupaten Pasaman, 2018 <i>Number of Tourist Coming to Pasaman, 2018</i>	308
8	Sistem Neraca Regional/System of Regional Accounts	311
8.1	PDRB Kabupaten Pasaman Atas Dasar Harga Berlaku Menurut Lapangan Usaha (Miliar Rupiah), 2014-2018 <i>GRDP of Pasaman at Current Price by Industrial Origin (Billion Rupiahs), 2014-2018</i>	316
8.2	Produk Domestik Regional Bruto Kabupaten Pasaman Atas Dasar Harga Konstan 2010 Menurut Lapangan Usaha (Miliar Rupiah), 2014-2018 <i>GRDP of Pasaman at 2010 Constant Price by Industrial Origin (Billion Rupiahs), 2014-2018</i>	317

8.3	Distribusi Persentase Produk Domestik Regional Bruto Kabupaten Pasaman Atas Dasar Harga Berlaku Menurut Lapangan Usaha, 2014-2018 <i>Percentage Distribution GRDP of Pasaman at Current Price by Industrial Origin, 2014-2018</i>	318
8.4	Laju Pertumbuhan Produk Domestik Regional Bruto Atas Dasar Harga Konstan 2010 Menurut Lapangan Usaha (persen), 2014-2018 <i>Growth Rate of Gross Domestic Regional Bruto at 2010 Constant Market Prices by Industry (percent), 2014-2018</i>	319
8.5	Produk Domestik regional Bruto Atas Dasar Harga Berlaku Menurut Pengeluaran (Miliar Rupiah), 2014-2018 <i>Gross Domestic Regional Bruto at Current Market Prices by Type of Expenditure (Billion Rupiahs), 2014-2018</i>	320
8.6	Produk Domestik regional Bruto Atas Dasar Harga Konstan 2010 Menurut Pengeluaran (Miliar Rupiah), 2014-2018 <i>Gross Domestic Regional Bruto at 2010 Constant Market Prices by Type of Expenditure (Billion Rupiahs), 2014-2018</i>	321
8.7	Distribusi Persentase Produk Domestik Regional Bruto Kabupaten Pasaman Atas Dasar Harga Konstan 2010 Menurut Lapangan Usaha, 2014-2018 <i>Percentage Distribution GRDP of Pasaman at 2010 Constant Price by Industrial Origin, 2014-2018</i>	322
8.8	Indeks Perkembangan Produk Domestik Regional Bruto Kabupaten Pasaman Atas Dasar Harga Berlaku Menurut Lapangan Usaha (2010=100), 2014-2018/ <i>Index GRDP of Pasaman at Current Price by Industrial Origin, 2014-2018</i>	323
8.9	Indeks Perkembangan Produk Domestik Regional Bruto Kabupaten Pasaman Atas Dasar Harga Konstan 2010 Menurut Lapangan Usaha, 2014-2018 <i>Index GRDP of Pasaman at 2010 Constant Price by Industrial Origin, 2014-2018</i>	324
8.10	Indeks Harga Implisit Produk Domestik Regional Bruto Kabupaten Pasaman Menurut Lapangan Usaha (2010=100), 2014-2018 <i>Implicit Price Index of GRDP of Pasaman by Industrial Origin, 2014-2018</i>	325
9	Transportasi dan Komunikasi	
	<i>Transportation and communication</i>.....	327
9.1	Panjang dan Kondisi Jalan Negara, Jalan Propinsi dan Jalan Kabupaten per Kecamatan, 2018 <i>Length and Condition of National, Provincial and Regency Road by Subdistrict, 2018</i>	339
9.2	Banyak Jembatan Negara dan Propinsi per Kecamatan, 2018 <i>Number of National and Provincial Bridge by Subdistrict, 2018</i>	341
9.3	Panjang Jembatan Negara dan Propinsi per Kecamatan (m), 2018 <i>Length of National and Provincial Bridge by Subdistrict, 2018</i>	342

9.4	Panjang Jalan Kabupaten Menurut Jenis Permukaan, Kondisi dan Kelas Jalan (km), 2018 <i>Length of Regency Road by Surface, Condition and Classification of Road, 2018.....</i>	343
9.5	Jarak Lubuk Sikaping ke Padang (km), 2018 <i>Distance From Lubuk Sikaping to Padang (km), 2018.....</i>	344
9.6	Jarak Ibukota Kabupaten ke Ibukota Kecamatan (km), 2018 <i>Distance From Capital of Regency to Capital of Subdistric (km), 2018</i>	345
9.7	Banyaknya Kendaraan Bermotor Menurut Jenisnya, 2018 <i>Number of Vehicles by Kind, 2018</i>	346
9.8	Banyaknya Kendaraan Barang di Kabupaten Pasaman, 2018 <i>Number of Cargo Vehicles in Pasaman, 2018.....</i>	347
9.9	Pengiriman Wesel Dalam Negeri, 2018 <i>Domestic Delivery of Money Orders, 2018</i>	348
9.10	Pengambilan Wesel Dalam Negeri, 2018 <i>Withdrawal of Domestic Money Orders, 2018</i>	350
9.11	Pengiriman Wesel Luar Negeri, 2018 <i>Foreign Delivery of Money Orders, 2018</i>	351
9.12	Pengambilan Wesel Luar Negeri, 2018 <i>Withdrawal of Foreign Money Orders, 2018</i>	352
9.13	Banyaknya Sumbangan Telepon Menurut Kapasitas, 2018 <i>Number of Branches Used by Capacity, 2018</i>	353
10	Keuangan Daerah dan Harga/Local Finance and Price	357
10.1	Keuangan Daerah/Local Finance	363
110.1.1	Anggaran Pendapatan dan Belanja Daerah (APBD) Awal Kabupaten Pasaman, 2018 <i>Revenue Plan and Expense Region (APBD) Early of Pasaman, 2018.....</i>	363
10.1.2	Anggaran Pendapatan dan Belanja Daerah (APBD) Kabupaten Pasaman Setelah Perubahan, 2018 <i>Revenue Plan and Expense Region (APBD) of Pasaman After Change, 2018.....</i>	365
10.1.3	Realisasi Penerimaan Pemerintah Kabupaten Pasaman, 2018 <i>Receipt Realization of Pasaman Regency, 2018.....</i>	367
10.1.4	Realisasi Pengeluaran Pemerintah Kabupaten Pasaman, 2018 <i>Government Expenditure Realization of Pasaman Regency, 2018</i>	368
10.1.5	Anggaran dan Realisasi Pengeluaran Pemerintah Pasaman Menurut SKPD, 2018 <i>Budget and Realization of Pasaman Regency Government Expenditure by Sector, 2018</i>	369
10.1.6	Ketetapan dan Realisasi Penerimaan PBB-P2 per Kecamatan, 2018 <i>Provision and Realization of Taxes of Land by Subdistrict, 2018.....</i>	373

10.2	Lembaga Keuangan/<i>Financial Institution</i>	374
10.2.1	Banyaknya Penabung dan Nilai Tabungan pada Bank dan Lembaga Keuangan Pemerintah, 2018 <i>Number of Accounts, Saving Deposit in Bank and Government Financial Institution, 2018</i>	374
10.2.2	Banyaknya Penabung dan Nilai Tabungan pada Bank dan Lembaga Keuangan Swasta, 2018 <i>Number of Accounts, Saving Deposit in Bank and Private Financial Institution, 2018.....</i>	375
10.2.3	Perkembangan Posisi Kredit pada Bank dan Lembaga Keuangan Pemerintah, 2018 <i>Trend of Banks and Government Financial Institution Outstanding Credits, 2018.....</i>	376
10.2.4	Perkembangan Posisi Kredit pada Bank dan Lembaga Keuangan Swasta, 2018 <i>Trend of Banks and Private Financial Institution Outstanding Credits, 2018.....</i>	377
10.2.5	Posisi Deposito Berjangka Menurut Jangka Waktu pada Bank dan Lembaga Keuangan Pemerintah, 2018 <i>Outstanding of Time Deposit by Maturity In Bank and Government Financial Institution, 2018</i>	378
10.2.6	Posisi Deposito Berjangka Menurut Jangka Waktu pada Bank dan Lembaga Keuangan Swasta, 2018 <i>Outstanding of Time Deposit by Maturity In Bank and Private Financial Institution, 2018</i>	379
10.2.7	Banyaknya Koperasi dan Koperasi Unit Desa per Kecamatan, 2018 <i>Number of Cooperative and Village Unit Cooperative by Subdistrict, 2018.....</i>	380
10.2.8	Perkembangan Koperasi di Kabupaten Pasaman, 2018 <i>Trend of Cooperative in Pasaman Regency, 2018</i>	384
10.3	Harga/<i>Price</i>.....	386
10.3.1	Harga Eceran 9 Bahan Pokok di Kabupaten Pasaman, 2018 <i>Retail Prices of 9 Essential Commodities in Pasaman Regency, 2018.....</i>	386
11	Pengeluaran Penduduk dan Perdagangan <i>Population Expenditure and Trade</i>.....	389
11.1	Pengeluaran Rata-rata Perkapita Sebulan Menurut Kelompok Barang Makanan di Kabupaten Pasaman, 2018 <i>Average Expenditure per Capita/month by food groups in Pasaman Regency, 2018.....</i>	394
11.2	Pengeluaran Rata-rata Perkapita Sebulan Menurut Kelompok Barang Non-Makanan di Kabupaten Pasaman, 2018 <i>Average Expenditure per Capita/month by Non-food groups in Pasaman Regency, 2018.....</i>	395

11.3	Persentase Pengeluaran Rata-rata Perkapita Sebulan Menurut Kelompok Barang di Kabupaten Pasaman, 2018 <i>Percentage of Average Expenditure per Capita/month by Commodity Groups in Pasaman Regency, 2018</i>	396
11.4	Perkembangan Harga Asal Komoditi Ekspor di Kabupaten Pasaman, 2018 <i>Growth of Monthly Procedure Price of Export Commodities in Pasaman Regency, 2018</i>	397
11.5	Banyaknya Perusahaan yang Telah Diterbitkan Tanda Daftar Perusahaan di Kabupaten Pasaman, 2018 <i>Number of Establish Who Registered by Legal Status in Pasaman Regency, 2018</i>	401
12	Perbandingan Antar Kabupaten/Kota Regency/Municipal Comparison	405
12.1	Jumlah Penduduk Menurut Kabupaten/Kota di Sumatera Barat (Laki-Laki), 2014-2018 <i>Number of Population by Regency/Municipality in Sumatera Barat Province (Male), 2014-2018</i>	410
12.2	Jumlah Penduduk Menurut Kabupaten/Kota di Sumatera Barat (Perempuan), 2014-2018 <i>Number of Population by Regency/Municipality in Sumatera Barat Province (Female), 2014-2018</i>	411
12.3	Jumlah Penduduk Menurut Kabupaten/Kota di Sumatera Barat, 2014-2018 <i>Number of Population by Regency/Municipality in Sumatera Barat Province, 2014-2018</i>	412
12.4	Rasio Ketergantungan Menurut Kabupaten/Kota di Sumatera Barat, 2013-2018 <i>Dependency Ratio by Regency/Municipality in Sumatera Barat Province, 2013-2018</i>	413
12.5	Laju Pertumbuhan Penduduk Menurut Kabupaten/Kota di Provinsi Sumatera Barat, 2014-2018 <i>Population Growth Rate by Regency/Municipality in Sumatera Barat Province, 2014-2018</i>	414
12.6	Indeks Pembangunan Manusia Kabupaten/Kota di Sumatera Barat, 2013-2018 <i>Human Development Index by Regency/Municipality in Sumatera Barat Province, 2013-2018</i>	415
12.7	Angka Harapan Hidup (AHH), Rata-Rata Lama Sekolah (RLS), Harapan Lama Sekolah (HLS), Pengeluaran Perkapita Menurut Kabupaten/Kota di Provinsi Sumatera Barat, 2018 <i>Life Expectancy, Mean Years of Schooling(MYS), Expected Years of Schooling (EYS), Expenditure per Capita by Regency/Municipality in Sumatera Barat Province, 2018</i>	416
12.8	Garis Kemiskinan, Jumlah, dan Persentase Penduduk Miskin Kabupaten/ Kota di Provinsi Sumatera Barat, 2017-2018 <i>Poverty Line, Number, and Percentage of Poor People by Regency/ Municipality in Sumatera Barat Province, 2017-2018</i>	417

12.9	Laju Pertumbuhan PDRB Atas Dasar Harga Konstan 2010 Menurut Kabupaten/Kota di Provinsi Sumatera Barat, 2014-2018 <i>GRDP Growth Rate at Constant 2010 Market Price by Region in Sumatera Barat Province, 2014-2018</i>	418
12.10	Rata-Rata Pengeluaran per Kapita Sebulan Menurut Kelompok Barang dan Kabupaten/Kota di Provinsi Sumatera Barat (Rupiah), 2018 <i>Average Monthly Expenditure per Capita by Regency/Municipality and Commodity Groups in Sumatera Barat Province (Rupiahs), 2018</i>	419
12.11	Persentase Rata-Rata Pengeluaran per Kapita Sebulan Menurut Kelompok Barang dan Kabupaten/Kota di Provinsi Sumatera Barat (Rupiah), 2018 <i>Percentage of Average Monthly Expenditure per Capita by Regency/Municipality and Commodity Groups in Sumatera Barat Province (Rupiahs), 2018</i>	420

<https://pasamankab.bps.go.id>

DAFTAR GAMBAR/LIST OF FIGURE

halaman
page

1	Luas Wilayah Menurut Kecamatan di Kabupaten Pasaman (km ²), 2018 <i>Total Area by Subdistrict In Pasaman Regency (square.km), 2018</i>	6
2	Rata-Rata Hari Hujan di Kabupaten Pasaman, 2018 <i>Average of Rainy Day in Pasaman Regency, 2018</i>	19
3	Perkembangan Jumlah Pegawai Negeri Sipil, Di Lingkungan Pemda Kabupaten Pasaman Menurut Golongan dan Jenis Kelamin, 2018/ <i>Growth of Civil Servant in Pasaman Regency by Employee Rank and Gender, 2018</i>	82
4	Penduduk Menurut Jenis Kelamin dan Kelompok Umur, 2018/ <i>Number of Population by Sex and Age Group, 2018</i>	123
5	Banyaknya Penduduk Menurut Kelompok Usia Sekolah, 2018/ <i>Number of Population by Group of School, 2018</i>	124
6	Banyaknya Peserta KB (Akteptor) Aktif dan Pasangan Usia Subur (PUS), 2012-2018 <i>Number of Acceptor and Fertile Couple Age, 2012-2018</i>	209
7	Banyaknya Penerbitan Kutipan Akta Kelahiran Catatan Sipil per Kecamatan, 2018 <i>Number of Civil Endorsement Published by Subdistrict, 2018</i>	209
8	Produksi Cabai di Kabupaten Pasaman(Ton), 2018 <i>Production of Chili in Pasaman Regency (Ton), 2018</i>	283
9	Banyaknya Pelanggan dan Pemakaian Air Minum Menurut Kelompok, 2018 <i>Number of Water Supply Customers by Groups, 2018</i>	297
10	Arus Wisatawan yang Berkunjung Ke Kabupaten Pasaman, 2018 <i>Number of Tourist Visiting to Pasaman, 2018</i>	309
11	Indeks Harga Implisit Produk Domestik Regional Bruto Kabupaten Pasaman Menurut Lapangan Usaha (2010=100), 2014-2018 <i>Implicit Price Index of GRDP of Pasaman by Industry, 2014-2018</i>	326
12	Persentase Panjang Jalan Kabupaten Menurut Kondisi, 2018 <i>Percentage of Length of Road Regency by Condition, 2018</i>	354
13	Persentase Banyaknya Sambungan Telepon Menurut Kapasitas, 2018 <i>Percentage of Number of Branches Used by Capacity, 2018</i>	355
14	Banyaknya Koperasi di Kabupaten Pasaman, 2011-2018/ <i>Number of Cooperorative in Pasaman Regency, 2011-2018</i>	388

15	Pengeluaran Rata-rata Perkapita Sebulan Menurut Kelompok Barang Makanan di Kabupaten Pasaman, 2018 <i>Average Expenditure per Capita/Month by Food Groups in Pasaman Regency, 2018</i>	402
16	Perkembangan Harga Karet di Kabupaten Pasaman, 2017 <i>Growth of Monthly Procedure Price of Rubber in Pasaman Regency, 2017</i>	403
17	Indeks Pembangunan Manusia Kabupaten Pasaman, 2013-2018 <i>Human Development Index of Pasaman Regency, 2013-2018</i>	421

<https://pasamankab.bps.go.id>

PENJELASAN UMUM/EXPLANATORY NOTES

Tanda-tanda, satuan-satuan, dan lain-lainnya yang digunakan dalam publikasi ini adalah sebagai berikut: *Symbols, measurement units, and acronyms which are used in this publication, are as follows:*

1. TANDA-TANDA/SYMBOLS

Data tidak tersedia/ <i>Data not available</i>	:	...
Tidak ada atau nol / <i>Null or zero</i>	:	—
Data dapat diabaikan/ <i>Data negligible</i>	:	0
Tanda decimal/ <i>Decimal point</i>	:	,
Data tidak dapat ditampilkan/ <i>Not applicable</i>	:	NA
Angka perkiraan/ <i>Estimated figures</i>	:	e
Angka sementara/ <i>Preliminary figures</i>	:	x
Angka sangat sementara/ <i>Very preliminary figures</i>	:	xx
Angka diperbaiki/ <i>Revised figures</i>	:	r

2. SATUAN/UNITS

barel/ <i>barrel</i>	:	158,99 liter/ <i>litres</i> = 1/6,2898 m ³
hektar (ha)/ <i>hectare (ha)</i>	:	10 000 m ²
kilometer (km)/ <i>kilometres (km)</i>	:	1 000 meter/ <i>meters (m)</i>
knot/ <i>knot</i>	:	1,8523 km/jam (<i>km/hour</i>)
kuintal/ <i>quintal</i>	:	100 kg
KWh	:	1 000 Watt <i>hour</i>
MWh	:	1 000 KWh
liter (untuk beras)/ <i>litre (for rice)</i>	:	0,80 kg
ons/ <i>ounce</i>	:	28,31 gram/ <i>grams</i>
ton	:	1 000 kg

Satuan lain: buah, dus, butir, helai/lembar, kaleng, batang, pulsa, ton kilometer (ton-km), jam, menit, persen (%).

Other units: unit, pack, pieces, sheet, tin, pulse, ton-kilometres(ton-km), hour, minute, percent (%).

Perbedaan angka di belakang koma disebabkan oleh pembulatan angka.

The difference in decimal numbers is caused by rounding.

SEJARAH KABUPATEN PASAMAN

Pada zaman Belanda Kabupaten Pasaman termasuk Afdeling Agam, afdeling ini dikepalai oleh seorang asisten residen. Afdeling Agam terdiri atas 4 onder afdeling, yaitu :

1. Agam Tuo
2. Maninjau
3. Lubuk Sikaping
4. Ophir

Setiap onder afdeling dikepalai oleh seorang Contreleur, setiap contreleur dibagi lagi menjadi Distrik. Tiap Distrik dikepalai oleh seorang Demang (Kepala Pemerintahan), setiap Distrik dibagi lagi menjadi Onder Distrik (Asisten Demang). Onder Afdeling Lubuk Sikaping terdiri dari Distrik Lubuk Sikaping dan Distrik Rao. Onder Afdeling Ophir terdiri dari Distrik Talu dan Distrik Air Bangis.

- Distrik Lubuk Sikaping terdiri dari
 - Onder Distrik Lubuk Sikaping
 - Onder Distrik Bonjol
- Distrik Rao Mapat Tunggal terdiri dari
 - Onder Distrik Rao
 - Onder Distrik Silayang
- Distrik Talu terdiri dari
 - Onder Distrik Talu
 - Onder Distrik Suka Menanti
- Distrik Air Bangis terdiri dari
 - Onder Distrik Air Bangis
 - Onder Distrik Ujung Gading

Sesudah kemerdekaan Onder Afdeling Agam Tuo dan Maninjau digabung menjadi Kabupaten Agam dan Onder Afdeling Lubuk Sikaping dan Ophir dijadikan satu susunan pemerintahan menjadi Kabupaten Pasaman dengan dibagi menjadi 3 Kewedanaan yaitu :

HISTORY OF PASAMAN REGENCY

In Dutch era, Pasaman Regency was part of Agam afdeling. This afdeling is led by residence assistant. Agam afdeliung consists of 4 onder afdeling, they are :

1. Agam Tuo
2. Maninjau
3. Lubuk Sikaping
4. Ophir

Each onder afdeling is led by a contreleur, each contreleur is divided into Subdistrict. Each Subdistrict is led by a demang (head of government) and each Subdistrict is divided into onder Subdistrict (demang assistant). Lubuk Sikaping onder afdeling consists of Lubuk Sikaping Subdistrict and Rao Subdistrict. Ophir onder afdeling consists of Talu Subdistrict and Air Bangis Subdistrict.

- *Lubuk Sikaping Subdistrict consists of*
 - *Lubuk Sikaping onder Subdistrict*
 - *Bonjol onder Subdistrict*
- *Rao Mapat Tunggal Subdistrict consists of*
 - *Rao onder Subdistrict*
 - *Silyang onder Subdistrict*
- *Talu Subdistrict consists of*
 - *Talu onder Subdistrict*
 - *Suka Menanti onder Subdistrict*
- *Air Bangis Subdistrict consists of*
 - *Onder Distrik Air Bangis*
 - *Onder Distrik Ujung Gading*

After independence Agam Tuo onder afdeling and Maninjau onder afdeling joined together become Agam Regency. Lubuk Sikaping onder afdeling and ophir onder afdeling integrated become one government that was Pasaman Regency that had three Subdistrict, they were :

1. Kewedanaan Lubuk Sikaping
2. Kewedanaan Talu
3. Kewedanaan Air Bangis

dengan pusat pemerintahan Kabupaten Pasaman di Talu. Pada Agustus 1947 sewaktu Basyrah Lubis menjadi Bupati maka ibu kota Kabupaten Pasaman dipindahkan ke Lubuk Sikaping.

Untuk mewujudkan aspirasi masyarakat dalam percepatan pelayanan pemerintahan, maka wilayah administrasi pemerintahan Kabupaten Pasaman dimekarkan menjadi 2 (dua) wilayah pemerintahan kabupaten yang ditetapkan dengan Undang-Undang No: 38 Tahun 2003, yaitu Kabupaten Pasaman dan Kabupaten Pasaman Barat.

HARI JADI PASAMAN

Melihat dari perkembangan pembentukan Kabupaten Pasaman dari zaman Belanda hingga zaman Kemerdekaan, maka dibentuk suatu Tim untuk merumuskan hari jadi Kabupaten Pasaman. Dengan mengacu pada perkembangan sejarah, dalam menjalankan roda pemerintahan, pernah dikeluarkan keputusan Residen Sumatera Barat No. R.I/I tanggal 8 Oktober 1945 menetapkan sebagai berikut :

- Luhak Kecil Talu : Abdul Rahman gelar Sutan Larangan.

Mengacu pada keputusan tersebut, Tim yang dibentuk merumuskan dan DPRD Kabupaten Pasaman mengeluarkan keputusan No.11 /KPTS /DPR/PAS/ 1992 tanggal 22 Pebruari 1992 dilanjutkan surat keputusan Bupati Kabupaten Pasaman no. 188.45/81/BUPAS/1992 tanggal 26 Pebruari 1992 ditetapkanlah hari jadi Kabupaten Pasaman pada tanggal 8 Oktober 1945.

1. Lubuk Sikaping Subdistrict
2. Talu Subdistrict
3. Air Bangis Subdistrict

with the center of government in Talu. In August 1947 when the head of Regency (called Bupati) was Basyrah Lubis, the capital city of Pasaman Regency moved to Lubuk Sikaping.

In 2003, with UU No. 38 Pasaman Regency become two Regency, they are Pasaman Regency and West Pasaman Regency.

PASAMAN ANNIVERSARY

Noticing the development of formation of Pasaman Regency since Dutch era till independence era, it is formed one team to formularize Pasaman Birth-day. With refer to the journey of history in running government wheel has been ever published the decision by West Sumatera Residen (Governor) No. RI/I date 8 October 1945 which determined :

- *Small Subdistrict Talu : Abdul Rahman with the honour name Sultan Larangan.*

Based on this decision, team which had been formed together with Regional People Representative Council Level II Pasaman Regency published the decision No. 11/KPTS/DPRD/Pas/1992 date 22 February 1992 continued by the decision letter of head Pasaman Regency No. 188.45/81/Bupas/1992 date 26 February 1992 to assert Pasaman birthday on 8 October 1945.

LAMBANG DAERAH DAN ARTINYA

1. Bentuk Lambang



Bentuk Perisai bersudut lima merupakan lambang Ketahanan Kabupaten Pasaman yang berotonom dalam Lingkungan Wilayah Negara Kesatuan Republik Indonesia yang berdasarkan Pancasila.

2. Arti Lambang

- Lingkaran merah putih melambangkan bahwa Pasaman adalah bagian dari wilayah Negara Kesatuan Republik Indonesia.
- Bukit barisan bergelombang merupakan simbol bahwa Pasaman merupakan daerah yang terletak di dataran tinggi dengan bukit barisan melintas di sepanjang wilayahnya, Pasaman, melambangkan keteguhan dan ketenangan masyarakat Pasaman.
- Rumah adat bagongjong limo melambangkan sifat dasar masyarakat minangkabau yang menjunjung tinggi musyawarah dan mufakat yang dipimpin oleh hikmah kebijaksanaan dalam permusyawaratan perwakilan sesuai dengan dasar falsafah negara Pancasila dan atap melengkung dengan gonjong runcing ke atas melambangkan sifat dinamis dan bekerja keras dalam mencapai cita-cita masyarakat adil dan makmur, serta melambangkan kulturalbudaya minangkabau yang berlandaskan “adat basandi sara’, sara’ basandi kitabullah”.

REGIONAL SYMBOL AND ITS MEANING

1. Form of Symbol



Shield shape that has five corners is a symbol of regional defense of Pasaman Regency that autanamous in the unitary state of the Republic of Indonesia based on the Pancasila.

2. Symbol Meaning

- *The red and white circle symbolizes that Pasaman is part of the territory of the Unitary State of the Republic of Indonesia.*
- *The undulating hill of the row is a symbol that Pasaman is an area located on a plateau with a hill line passing along its territory, Pasaman, symbolizes the firmness and serenity of the Pasaman.*
- *The traditional house of Bagonjong limo symbolizes the nature of Minangkabau society which upholds deliberation and consensus led by the wisdom in deliberation of representation in accordance with the basic philosophy of Pancasila state and the curved roof with gonjong tapered up symbolizes the dynamic nature and work hard in achieving the ideals of a fair society and prosperous, as well as symbolize cultural minangkabau based on “adat basandi sara’, sara’ basandi kitabullah”.*

- Kubah masjid melambangkan agama mayoritas masyarakat Kabupaten Pasaman dalam rangka membentuk spritual yang suci, bersih dan berbudi luhur.
- Globe atau bola dunia dan garis mendatar warna merah adalah simbol bahwa Kabupaten Pasaman merupakan daerah yang dilalui garis khatulistiwa (equator).
- Padi dan Kapas memiliki makna masyarakat Kabupaten Pasaman yang makmur, sejahtera, berkecukupan sandang dan pangan.
- Ikatan yang mengikat padi dan kapas melambangkan ikatan erat tali silaturahmi antar anggota masyarakat Kabupaten Pasaman dalam meningkatkan perekonomian dan pembangunan daerah di segala bidang.
- Empat puluh lima butir Padi, sepuluh buah kapas dengan delapan ikatan melambangkan hari jadi Kabupaten Pasaman pada tanggal delapan bulan oktober tahun seribu sembilan ratus empat puluh lima.
- *The domes of the mosque represent the majority religion of Pasaman Regency society in order to form a holy, clean and virtuous spiritual.*
- *Globe and the red line is the symbol of Pasaman Regency as the area passed by the equator line.*
- *Rice and Cotton mean that Pasaman community have a prosperous and sufficiency of food and clothing.*
- *The bonding bond between rice and cotton symbolizes the close bond of ties between members of the Pasaman Regency community in improving the economy and regional development in all fields.*
- *Forty-five grains of Rice, ten cotton with eight ties symbolize the anniversary of Pasaman District on the eight of October of the year one thousand nine hundred and forty-five.*

3. Arti Motto Saiyo

Motto "SAIYO" melambangkan kemufakatan dalam melaksanakan keputusan. Maka singkatan "SAIYO" sebagai berikut :

S : Sehat
 A : Aman
 I : Indah
 Y : Yakin
 O : Optimis

2. Meaning of Saiyo Motto

"SAIYO" motto symbolizes discussion in getting decision, "SAIYO" also stands for :

S : Sehat means Healthy
 A : Aman means Safety
 I : Indah means Beauty
 Y : Yakin means Certainty
 O : Optimis means Optimist

3. Arti Warna Lambang

- Hijau : Unsur Berkembang, Kesuburan, dan Harapan masa depan yang baik.
- Biru : Cinta Damai, Optimis Meraih Harapan, dan Kemajuan Teknologi.
- Kuning : Agung, Menjaga Kerukunan, dan Kemuliaan Akhlaq.
- Merah : Berani.
- Hitam : Tabah, Ulet, dan Abadi.
- Putih : Suci dan Bersih.

3. Meaning of Colour Symbol

- Green* : *Growing Elements, Fertility, and Good Expectations in the Future.*
- Blue* : *Love Peace, Optimistic Hopes, and Technological Advancement.*
- Yellow* : *Great, Maintaining Harmony, and Glory of Morals.*
- Red* : *Brave.*
- Black* : *Steadfast, Resilient, and Eternal.*
- White* : *Holy and Clean.*



Rata-Rata Hari Hujan di
Kabupaten Pasaman Tahun
2018



Rata-rata hari hujan tertinggi
berada di bulan Oktober, yaitu
26,67 hari



Rata-rata hari hujan
terendah berada di bulan
Januari, yaitu 9,33 hari

PENJELASAN TEKNIS

1. Secara astronomis, Kabupaten Pasaman terletak antara $00^{\circ} 55'$ Lintang Utara dan $00^{\circ} 06'$ Lintang Selatan dan antara $99^{\circ} 45'$ – $100^{\circ} 21'$ Bujur Timur, pada ketinggian antara 50 meter sampai dengan 2.912 meter di atas permukaan laut dan dilalui oleh garis ekuator atau garis khatulistiwa yang terletak pada garis lintang 00 .
2. Berdasarkan posisi geografisnya, Kabupaten Pasaman dilintasi garis khatulistiwa dan memiliki batas-batas: Utara – Kabupaten Mandailing Natal dan Padang Lawas di Provinsi Sumatera Utara; Selatan – Kabupaten Agam; Barat – Kabupaten Pasaman Barat; Timur – Kabupaten Rokan Hulu di Provinsi Riau dan Kabupaten Lima Puluh Kota.
3. Nagari adalah pembagian wilayah administratif sesudah kecamatan di Provinsi Sumatera Barat. Istilah nagari menggantikan istilah desa yang digunakan di provinsi lain di Indonesia.

TECHNICAL NOTES

1. *Astronomically, Pasaman Regency is located between $00^{\circ} 55'$ North latitude and $00^{\circ} 06'$ South latitude, and between $99^{\circ} 45'$ and $100^{\circ} 21'$ East longitude with the height between 50 and 2,912 meters above the sea water and lies on equator line located at 00 latitude line.*
2. *In terms of geographic position, Pasaman Regency which is crossed by equator line has boundaries as follows : North – Mandailing Natal and Padang Lawas Regency in North Sumatera Province; South – Agam Regency; West – West Pasaman Regency; East – Rokan Hulu Regency in Riau Province and Lima Puluh Kota Regency.*
3. *Nagari is the division of administrative region after subdistrict in West Sumatra Province. In other province, its called desa.*

ULASAN

Kabupaten Pasaman merupakan salah satu dari 19 Kabupaten/Kota yang ada di Provinsi Sumatera Barat, dengan luas wilayah 3.947,63 km² yang terdiri dari 12 kecamatan dan 62 nagari dengan 37 nagari definitif dan 25 nagari persiapan. Secara geografis dilintasi khatulistiwa dan berada pada 00° 55' Lintang Utara sampai dengan 00° 06' Lintang Selatan dan 99° 45' Bujur Timur sampai dengan 100° 21' Bujur Timur. Ketinggian antara 50 meter sampai dengan 2.912 meter di atas permukaan laut.

Pada beberapa kecamatan terdapat beberapa gunung, seperti Gunung Ambun di Bonjol, Gunung Sigapuak dan Kalabu di Dua Koto, Malenggang di Rao, dan Gunung Tambin yang merupakan gunung tertinggi di wilayah ini terletak di kecamatan Lubuk Sikaping.

Wilayah Kabupaten Pasaman merupakan Kabupaten paling Utara dari Provinsi Sumatera Barat dan berbatasan dengan :

Bagian Utara :

1. Kabupaten Mandailing Natal
2. Kabupaten Padang Lawas Provinsi Sumatera Utara

Bagian Timur :

1. Kabupaten Rokan Hulu Provinsi Riau
2. Kabupaten Lima Puluh Kota

Bagian Selatan :

1. Kabupaten Agam

Bagian Barat :

1. Kabupaten Pasaman Barat

DESCRIPTION

Pasaman Regency is one of 19 regency/municipality in the Province of West Sumatera, with its area of 3,947.63 square km. Pasaman Regency consists of 12 subdistrict, 62 nagari which consists of 37 definitive nagari and 25 preparation nagari. Pasaman Regency which is crossed by equator line, lies on 00° 55' North latitude to 00° 06' South latitude and 99° 45' – 100° 21' East longitude with the height 50 - 2,912 meters above the seawater.

There are some mountains in some subdistricts, such as Mountain Ambin in Bonjol, Mountain Sigapuak and Kalabu in Dua Koto, Malenggang in Rao, and Mountain Tambin is the highest mountain in Pasaman Regency in Lubuk Sikaping Subdistrict.

Pasaman regency is in north of the province of West Sumatera. The border area is :

North :

1. Mandailing Natal Regency
2. Padang Lawas Regency North Sumatera Province

East :

1. Rokan Hulu Regency in Riau Province
2. Lima Puluh Kota Regency

South :

1. Agam Regency

West :

1. West Pasaman Regency

Berdasarkan data dari Kantor Pertanahan Kabupaten Pasaman, dari 394.763 ha luas lahan di Kabupaten Pasaman sekitar 48,13 persen diantaranya adalah kawasan hutan, 19,07 persen atau 75.274 ha adalah padang rumput, sawah 26.322,82 ha atau 6,67 persen, lahan perkebunan dan ladang sebesar 41.529,937 ha atau 10,52 persen. Sedangkan untuk kawasan industri relatif sedikit sekali yakni 0,01 persen dari total luas wilayah Kabupaten Pasaman.

Rata-rata curah hujan di Kabupaten Pasaman pada tahun 2018 sedikit meningkat dibandingkan tahun 2017 dengan rata-rata curah hujan tahun 2018 adalah 9,27 mm/bulan sedangkan pada tahun sebelumnya 9,10 mm/bulan.

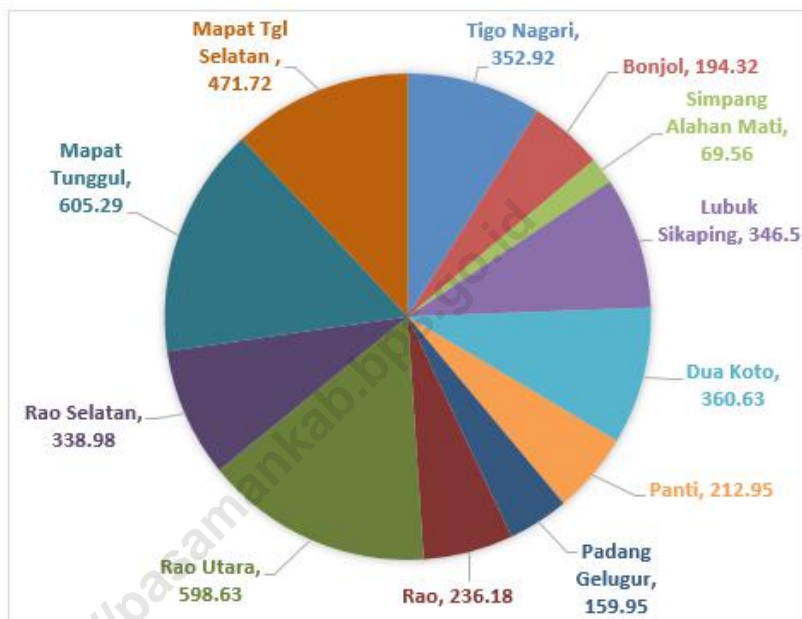
Kemudian dapat dilihat rata-rata hari hujan sepanjang tahun 2018 naik 16,61 hari/bulan. Jika diamati bulan-bulan yang frekuensi hari hujan terbanyak adalah pada bulan Oktober 2018 yakni berkisar 26,67 hari.

According to available data, from 394,763 Ha area of Pasaman regency, about 48.13 % is forest area, 19.07% or 75,274 Ha is grassland, rice field is 26,322.82 Ha or 6.67 %, plantation farm and farm equal to 41,529.937 Ha or 10.52 %. While for industrial area only 0.01% of total area Pasaman Regency.

Rainfall mean of Pasaman Regency in the year 2018 increase than year 2017. Its noted that 9.27 mm/month while in the previously year is 9.10 mm/month.

Then it could be seen rainy day mean during the year 2018 according to note some station located in a few subdistrict. Its noted 16.61 day per month and if seen by months, the biggest rainy day frequency is in November 2018 that is 26,67 day.

Gambar 1 Luas Wilayah Menurut Kecamatan di Kabupaten Pasaman (km²), 2018
Picture Total Area by Subdistrict In Pasaman Regency (square.km), 2018



Sumber/Source : Kementerian Dalam Negeri/Ministry of Home Affairs

1.1 GEOGRAFI/GEOGRAPHY

Tabel 1.1.1 Luas Daerah dan Jumlah Pulau Menurut Kecamatan di Kabupaten Pasaman, 2018
Table Total Area and Number of Islands by Subdistrict in Pasaman Regency, 2018

Kecamatan Subdistrict	Ibukota Kecamatan Capital of Sub District	Luas ¹ Area (km ² /sq.km)	Persentase Terhadap Luas Wilayah Percentage to Area
(1)	(2)	(3)	(4)
1. Tigo Nagari	Ladang Panjang	352,92	8,94
2. Bonjol	Bonjol	194,32	4,92
3. Simpang Alahan Mati	Alahan Mati	69,56	1,76
4. Lubuk Sikaping	Lubuk Sikaping	346,50	8,78
5. Dua Koto	Simpang Andilan	360,63	9,14
6. Panti	Panti	194,50	4,93
7. Padang Gelugur	Tapus	178,40	4,52
8. Rao	Rao	236,18	5,98
9. Rao Utara	Koto Rajo	598,63	15,16
10. Rao Selatan	Lansek Kadok	338,98	8,59
11. Mapat Tunggul	Lubuk Gadang	605,29	15,33
12. Mapat Tunggul Selatan	Silayang	471,72	11,95
Pasaman	Lubuk Sikaping	3 947,63	100,00

Catatan/Note :¹ Berdasarkan Peraturan Menteri Dalam Negeri Nomor 137 Tahun 2017 tanggal 29 Desember 2017/Based on Minister of Home Affairs Regulation Number 137/2017, December 29, 2017

Sumber/Source :² Berdasarkan informasi Kementerian Dalam Negeri Tahun 2018/Based on information from Ministry of Home Affairs, 2018

: Kementerian Dalam Negeri/Ministry of Home Affairs

Tabel 1.1.1 Lanjutan / *Continued*
Table

Kecamatan <i>Subdistrict</i>	Jumlah Pulau ² <i>Number of Islands</i>	Tinggi Wilayah (mdpl) <i>Altitude (m.a.s.l)</i>	Jarak ke Ibukota <i>Distance to the Capital (km)</i>
(1)	(5)	(6)	(7)
1. Tigo Nagari	1	50 - 2 912	42,4
2. Bonjol	1	100 - 1 160	25,6
3. Simpang Alahan Mati	1	100 - 890	30,6
4. Lubuk Sikaping	1	275 - 2 340	-
5. Dua Koto	1	300 - 2 172	43,4
6. Panti	1	221 - 1 521	22,1
7. Padang Gelugur	1	250 - 1 220	33,2
8. Rao	1	250 - 1 220	43,4
9. Rao Utara	1	360 - 1 886	75
10. Rao Selatan	1	252 - 1 100	47,2
11. Mapat Tunggul	1	150 - 2 281	65
12. Mapat Tunggul Selatan	1	150 - 2 281	71
Pasaman	1	50 - 2 912	

Catatan/Note : ¹ Berdasarkan Peraturan Menteri Dalam Negeri Nomor 137 Tahun 2017 tanggal 29 Desember 2017/*Based on Minister of Home Affairs Regulation Number 137/2017, December 29, 2017*

² Berdasarkan informasi Kementerian Dalam Negeri Tahun 2018/*Based on information from Ministry of Home Affairs, 2018*

Sumber/Source : Kementerian Dalam Negeri/*Ministry of Home Affairs*

Tabel 1.1.2 Keadaan Geografis Umum Kabupaten Pasaman, 2018
Table General Geographical of Pasaman Regency, 2018

Uraian	Keterangan
(1)	(2)
<i>Letak Geografis</i>	00° 55' LU - 00° 06' LS
Geographical Location	99° 45' BT - 100° 21' BT
Batas-batas Daerah/Borders	
- Sebelah Utara/ <i>North</i>	Provinsi Sumatera Utara
- Sebelah Selatan/ <i>South</i>	Kabupaten Agam
- Sebelah Barat/ <i>West</i>	Kabupaten Pasaman Barat
- Sebelah Timur/ <i>East</i>	Provinsi Riau dan Kabupaten Lima Puluh Kota
Ketinggian dari permukaan laut/ <i>Altitude</i>	50 m – 2 912 m
Luas Daerah/ <i>Area</i>	3 947, 63 km ² atau 394 763 ha
<i>Rata-rata Hari Hujan/Rain Days</i>	16,53 hari/bulan
<i>Rata-rata Curah Hujan/Rain Falls</i>	9,10 mm/bulan
Panjang Jalan Negara/ <i>State Roads</i>	97,90 km
Panjang Jalan Propinsi/ <i>Province Roads</i>	151,23 km
Panjang Jalan Kabupaten/ <i>Regency Roads</i>	866,05 km

Sumber/*Source*: BPS Kabupaten Pasaman, Kompilasi Data Pasaman Dalam Angka 2019/*BPS-Statistics of Pasaman Regency Data Compilation of Pasaman Regency in Figures 2019*

Tabel 1.1.3 Letak Geografis Kabupaten Pasaman Per Kecamatan, 2018
Table *Geographical Location of Pasaman Regency by Subdistrict, 2018*

Kecamatan Subdistrict	Letak Geografis/Geographical Location	
	Lintang Latitude	Bujur Timur East Longitude
(1)	(2)	(3)
Pasaman	00° 55' LU - 00° 06' LS	99° 45' - 100° 21'
1. Tigo Nagari	00° 08' LU - 00° 06' LS	99° 59' - 100° 09'
2. Bonjol	00° 06' LU - 00° 06' LS	100° 09' - 100° 21'
3. Simpang Alahan Mati	00° 04' LU - 00° 03' LS	100° 08' - 100° 12'
4. Lubuk Sikaping	00° 17' LU - 00° 03' LU	100° 02' - 100° 16'
5. Dua Koto	00° 29' LU - 00° 16' LU	99° 45' - 100° 03'
6. Panti	00° 25' LU - 00° 15' LU	99° 55' - 100° 11'
7. Padang Gelugur	00° 28' LU - 00° 23' LU	100° 01' - 100° 09'
8. Rao	00° 41' LU - 00° 29' LU	99° 55' - 100° 03'
9. Rao Utara	00° 55' LU - 00° 35' LU	99° 51' - 100° 08'
10. Rao Selatan	00° 37' LU - 00° 28' LU	99° 58' - 100° 08'
11. Mapat Tunggul	00° 48' LU - 00° 32' LU	100° 04' - 100° 16'
12. Mapat Tunggul Selatan	00° 34' LU - 00° 06' LU	100° 06' - 100° 20'

Catatan/Note : LS = Lintang Selatan/South Latitude
 LU = Lintang Utara/North Latitude

Sumber/Source : Kantor Pertanahan Kabupaten Pasaman/Land Office of Pasaman Regency

Tabel 1.1.4 Luas Kabupaten/Kota di Sumatera Barat, 2018
Table Area of Regency/Municipality in Sumatera Barat, 2018

Kabupaten/Kota Regency/Municipality	Luas Daerah Area (km ²)	Persentase Percentage (%)
(1)	(2)	(3)
Kabupaten/Regency		
1. Pasaman	3 947,63	9,33
2. Pasaman Barat	3 887,77	9,19
3. Kep. Mentawai	6 011,00	14,21
4. Pesisir Selatan	5 794,95	13,70
5. Solok	3 738,00	8,84
6. Solok Selatan	3 346,20	7,91
7. Sijunjung	3 130,40	7,40
8. Dharmasraya	2 961,13	7,00
9. Tanah Datar	1 336,00	3,16
10. Padang Pariaman	1 328,79	3,14
11. Agam	2 232,30	5,28
12. Lima Puluh Kota	3 354,30	7,93
Kota/Municipality		
13. Padang	694,96	1,64
14. Solok	57,64	0,14
15. Sawahlunto	273,45	0,65
16. Padang Panjang	23,00	0,05
17. Bukittinggi	25,24	0,06
18. Payakumbuh	80,43	0,19
19. Pariaman	73,36	0,17
Sumatera Barat	42 296,55	100,00

Sumber/Source : Sumatera Barat Dalam Angka 2019/Sumatera Barat Province in Figures 2019

Tabel 1.1.5 Persentase Luas Lahan Menurut Jenis Penggunaannya, 2018
Table *Percentage of Land by Kind of Uses, 2018*

Penggunaan Lahan/ <i>Use of Land</i>	Luas Daerah	Persentase
	Area	Percentage
	(Ha)	(%)
(1)	(2)	(3)
1. Perkampungan/ <i>Villages</i>	7 307,80	1,85
2. Kawasan Industri/ <i>Industries Area</i>	34,40	0,01
3. Sawah/ <i>Wet Land</i>	26 322,82	6,67
a. Irigasi/ <i>Irrigation</i>	16 391,42	4,15
b. Tadah Hujan/ <i>Wet Rain</i>	9 931,40	2,52
4. Tegalan/Ladang / <i>Dry Field/Shifting</i>	8 296,02	2,10
5. Kebun Campuran/ <i>Mix garden</i>	6 901,18	1,75
6. Perkebunan Rakyat/ <i>Smallholder Estate</i>	26 120,17	6,62
7. Perkebunan Besar/ <i>Estate</i>	212,00	0,05
8. Hutan/ <i>Jungle</i>	190 019,22	48,13
9. Tanah Belukar/ <i>Bushes Forest</i>	37 581,35	9,52
10. Tanah Rusak/ <i>Damage Land</i>	7 992,00	2,02
11. Perairan/ <i>Waters</i>	6 061,02	1,54
12. Padang Rumput/ <i>Weeds Field</i>	75 274,00	19,07
13. Hutan Sejenis/ <i>Filed Meadows</i>	894,40	0,23
14. Lain-lain/ <i>Others</i>	1 746,62	0,44
Jumlah/Total	394 763,00	100,00

Sumber/*Source* : Hasil Survey Pertanian (SP-Lahan), BPS/*Agricultural Survey (SP-Lahan)*, BPS

Tabel 1.1.6 Luas Lahan Menurut Jenis Penggunaannya per Kecamatan (Ha), 2018
Table Area of Land by Kind of Uses by Subdistrict (Ha), 2018

Penggunaan Lahan/ <i>Use of Land</i>	Kecamatan/ <i>Subdistrict</i>			
	Bonjol	Tigo Nagari	Simpang Alahan Mati	Lubuk Sikaping
(1)	(2)	(3)	(4)	(5)
1. Lahan Pertanian/ <i>Farm Land</i>	10 638	22 866	4 037	3 217
1.1 Lahan Sawah/ <i>Wet Land</i>	1 603	2 796	734	2 567
a. Irigasi/ <i>Irrigation</i>	1 578	2 796	734	2 567
b. Tadah Hujan/ <i>Wet Rain</i>	25	-	-	-
c. Rawa Pasang Surut/ <i>Valley</i>	-	-	-	-
d. Rawa Lebak/ <i>Swamp</i>	-	-	-	-
1.2 Lahan Pertanian Bukan Sawah <i>Dry Land</i>	9 035	20 070	3 303	650
a. Tegal/Kebun/ <i>Dry Field</i>	464	3 258	208	259
b. Ladang/Huma/ <i>Shifting Cultivation</i>	-	625	-	-
c. Perkebunan/ <i>Garden</i>	4 890	5 500	2 479	329
d. Hutan Rakyat/ <i>Private Wood Forested Land</i>	1 958	3 600	202	-
e. Padang Penggembalaan/ <i>Grass Land</i>	-	-	-	-
f. Hutan Negara/ <i>National Wood Forested Land</i>	-	500	-	-
g. Sementara Tidak Diusahakan <i>Temporary Fallow Land</i>	1 644	6 587	213	12
h. Lainnya/ <i>Others</i>	79	-	201	50
2. Lahan Bukan Pertanian/ <i>Not Farm Land</i> (jalan, pemukiman, perkantoran, sungai, dan lain-lain)	8 794	12 426	2 919	31 433
Jumlah/Total	19 432	35 292	6 956	34 650

Sumber/*Source* : Hasil Survey Pertanian (SP-Lahan), BPS/*Agricultural Survey (SP-Lahan)*, BPS

Tabel 1.1.6 Lanjutan / *Continued*
Table

Penggunaan Lahan/ <i>Use of Land</i>	Kecamatan/ <i>Subdistrict</i>		
	Dua Koto	Panti	Padang Gelugur
(1)	(6)	(7)	(8)
1. Lahan Pertanian/ <i>Farm Land</i>	34 395	10 984	13 476
1.1 Lahan Sawah/ <i>Wet Land</i>	1 527	2 996	3 513
a. Irigasi/ <i>Irrigation</i>	1 527	2 811	3 513
b. Tadah Hujan/ <i>Wet Rain</i>	-	80	-
c. Rawa Pasang Surut/ <i>Valley</i>	-	-	-
d. Rawa Lebak/ <i>Swamp</i>	-	105	-
1.2 Lahan Pertanian Bukan Sawah <i>Dry Land</i>	32 868	7 988	9 963
a. Tegal/Kebun/ <i>Dry Field</i>	3 560	810	1 602
b. Ladang/Huma/ <i>Shifting Cultivation</i>	1 800	175	37
c. Perkebunan/ <i>Garden</i>	4 260	1 449	2 006
d. Hutan Rakyat/ <i>Private</i> <i>Wood Forested Land</i>	-	1 203	3
e. Padang Penggembalaan/ <i>Grass Land</i>	3	-	-
f. Hutan Negara/ <i>National</i> <i>Wood Forested Land</i>	23 235	2 910	5 038
g. Sementara Tidak Diusahakan <i>Temporary Fallow Land</i>	-	1 111	-
h. Lainnya/ <i>Others</i>	10	330	1 277
2. Lahan Bukan Pertanian/ <i>Not Farm Land</i> (jalan, pemukiman, perkantoran, sungai, dan lain-lain)	1 668	8 466	4 364
Jumlah/Total	36 063	19 450	17 840

Sumber/*Source* : Hasil Survey Pertanian (SP-Lahan), BPS/*Agricultural Survey (SP-Lahan)*, BPS

Tabel 1.1.6 Lanjutan / *Continued*
Table

Penggunaan Lahan/ <i>Use of Land</i>	Kecamatan/ <i>Subdistrict</i>		
	Rao	Mapat Tunggal	Mapat Tunggal Selatan
(1)	(9)	(10)	(11)
1. Lahan Pertanian/ <i>Farm Land</i>	15 404	36 248	35 237
1.1 Lahan Sawah/ <i>Wet Land</i>	1 934	20	80
a. Irigasi/ <i>Irrigation</i>	1 934	-	80
b. Tadah Hujan/ <i>Wet Rain</i>	-	20	-
c. Rawa Pasang Surut/ <i>Valley</i>	-	-	-
d. Rawa Lebak/ <i>Swamp</i>	-	-	-
1.2 Lahan Pertanian Bukan Sawah <i>Dry Land</i>	13 470	36 228	35 157
a. Tegal/Kebun/ <i>Dry Field</i>	683	1 877	2 457
b. Ladang/Huma/ <i>Shifting Cultivation</i>	-	652	735
c. Perkebunan/ <i>Garden</i>	4 900	6 028	4 584
d. Hutan Rakyat/ <i>Private Wood Forested Land</i>	7 010	7 355	14 245
e. Padang Penggembalaan/ <i>Grass Land</i>	-	-	-
f. Hutan Negara/ <i>National Wood Forested Land</i>	663	20 144	13 122
g. Sementara Tidak Diusahakan <i>Temporary Fallow Land</i>	-	160	-
h. Lainnya/ <i>Others</i>	214	12	14
2. Lahan Bukan Pertanian/ <i>Not Farm Land</i> (jalan, pemukiman, perkantoran, sungai, dan lain-lain)	8 214	24 281	11 935
Jumlah/Total	23 618	60 529	47 172

Sumber/*Source* : Hasil Survey Pertanian (SP-Lahan), BPS/*Agricultural Survey (SP-Lahan)*, BPS

Tabel 1.1.6 Lanjutan / Continued
Table

Penggunaan Lahan/Use of Land	Kecamatan/Subdistrict		Jumlah Total
	Rao Utara	Rao Selatan	
(1)	(12)	(13)	(14)
1. Lahan Pertanian/ <i>Farm Land</i>	19 699	37 404	243 605
1.1 Lahan Sawah/ <i>Wet Land</i>	2 167	1 644	21 581
a. Irigasi/ <i>Irrigation</i>	2 167	1 601	21 308
b. Tadah Hujan/ <i>Wet Rain</i>	-	43	168
c. Rawa Pasang Surut/ <i>Valley</i>	-	-	-
d. Rawa Lebak/ <i>Swamp</i>	-	-	105
1.2 Lahan Pertanian Bukan Sawah <i>Dry Land</i>	17 532	35 760	222 024
a. Tegal/Kebun/ <i>Dry Field</i>	3 565	4 953	23 696
b. Ladang/Huma/ <i>Shifting Cultivation</i>	2 493	4 000	10 517
c. Perkebunan/ <i>Garden</i>	3 590	-	40 015
d. Hutan Rakyat/ <i>Private Wood Forested Land</i>	2 944	1 737	40 257
e. Padang Penggembalaan/ <i>Grass Land</i>	3	-	6
f. Hutan Negara/ <i>National Wood Forested Land</i>	25	25 070	90 707
g. Sementara Tidak Diusahakan <i>Temporary Fallow Land</i>	156	-	9 883
h. Lainnya/ <i>Others</i>	4 756	-	6 943
2. Lahan Bukan Pertanian/ <i>Not Farm Land</i> (jalan, pemukiman, perkantoran, sungai, dan lain-lain)	14 199	22 459	151 158
Jumlah/Total	33 898	59 863	394 763

Sumber/Source : Hasil Survey Pertanian (SP-Lahan), BPS/Agricultural Survey (SP-Lahan), BPS

1.2 IKLIM/CLIMATE

Tabel 1.2.1 Rata-Rata Curah Hujan (mm/bulan) Menurut Stasiun Pemantau, 2018
Table Average of Rainfall (mm/month) by Station, 2018

Bulan Month	Stasiun/Station				Rata-Rata Average
	Bonjol	Lubuk Sikaping	Rao	Tigo Nagari ¹	
(1)	(2)	(3)	(4)	(5)	(6)
Januari/January	2,81	4,87	5,39	-	4,35
Februari/February	7,68	8,03	6,57	-	7,43
Maret/March	12,48	12,00	6,17	-	10,22
April/April	8,58	9,71	5,22	-	7,84
Mei/May	4,19	10,60	11,63	-	8,81
Juni/June	5,68	5,98	4,68	-	5,45
Juli/July	4,32	9,45	1,06	-	4,95
Agustus/August	8,32	6,13	0,84	-	5,10
September/September	12,45	8,85	6,23	-	9,18
Oktober/October	18,35	21,18	15,79	-	18,44
November/November	10,29	23,13	10,75	-	14,72
Desember/December	17,45	16,31	10,46	-	14,74
Rata-rata/Average	9,38	11,35	7,07	-	9,27

Sumber/Source : Dinas Pekerjaan Umum dan Tata Ruang Kabupaten Pasaman/Regional Office of Public Works and Spatial Planning of Pasaman Regency

Catatan/Note : ¹ Stasiun pemantau di Tigo Nagari Sudah Tidak Ada Lagi/Station in Tigo Nagari is No Longer Exist

GEOGRAPHY AND CLIMATE

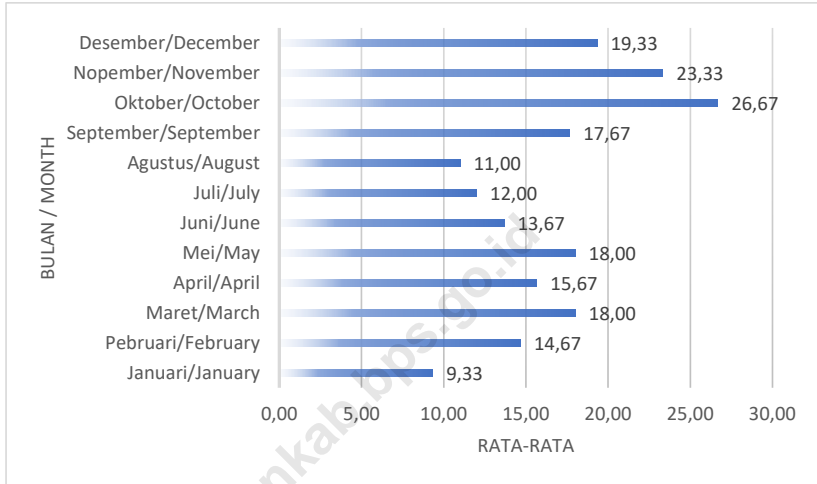
Tabel 1.2.2 Rata-Rata Hari Hujan Menurut Stasiun Pemantau, 2018
Table *Average of Rainy Day by Station, 2018*

Bulan Month	Stasiun/Station				Rata-Rata Average
	Bonjol	Lubuk Sikaping	Rao	Tigo Nagari ¹	
(1)	(2)	(3)	(4)	(5)	(6)
Januari/January	8	13	7	-	9,33
Februari/February	14	14	16	-	14,67
Maret/March	14	21	19	-	18,00
April/April	11	22	14	-	15,67
Mei/May	11	22	21	-	18,00
Juni/June	10	17	14	-	13,67
Juli/July	11	19	6	-	12,00
Agustus/August	10	16	7	-	11,00
September/September	19	18	16	-	17,67
Oktober/October	25	29	26	-	26,67
November/November	18	26	26	-	23,33
Desember/December	17	21	20	-	19,33
Rata-rata/Average	14	19,83	16	-	16,61

Sumber/Source : Dinas Pekerjaan Umum dan Tata Ruang Kabupaten Pasaman/Regional Office of Public Works and Spatial Planning of Pasaman Regency

Catatan/Note : ¹ Stasiun pemantau di Tigo Nagari Sudah Tidak Ada Lagi/Station in Tigo Nagari is No Longer Exist

Gambar 2 Rata-Rata Hari Hujan di Kabupaten Pasaman, 2018
Picture Average of Rainy Day in Pasaman Regency, 2018




Sumber/Source : Dinas Pekerjaan Umum dan Tata Ruang Kabupaten Pasaman/Regional Office of Public Works and Spatial Planning of Pasaman Regency

PERSENTASE JUMLAH PNS
DI LINGKUNGAN PEMDA
KABUPATEN PASAMAN

PEREMPUAN

2.784

62,45%



LAKI-LAKI

1.674


37,55%

PERSENTASE JUMLAH NON PNS
DI LINGKUNGAN PEMDA
KABUPATEN PASAMAN

PEREMPUAN

37

45,12%



LAKI-LAKI

45

54,88%

PENJELASAN TEKNIS

1. Anggota Dewan Perwakilan Rakyat Daerah (DPRD) dipilih melalui pemilihan umum (pemilu) dan dilantik dalam masa jabatan lima tahun.
2. Susunan pemerintahan Republik Indonesia periode 2014–2019 terdiri dari presiden, wakil presiden, lembaga tinggi negara, kementerian, setingkat menteri, dan Lembaga Pemerintahan Non Kementerian (LPNK).
3. Lembaga tinggi negara terdiri dari Majelis Permusyawaratan Rakyat (MPR), Dewan Perwakilan Rakyat (DPR), Badan Pemeriksa Keuangan (BPK), dan Mahkamah Agung (MA), Dewan Perwakilan Daerah (DPD), Mahkamah Konstitusi (MK), dan Komisi Yudisial (KY).
4. Kementerian terdiri dari kementerian koordinator dan kementerian.
5. Kementerian koordinator terdiri dari bidang politik, hukum, dan keamanan (Polhukam), bidang perekonomian, bidang pembangunan manusia dan kebudayaan, dan bidang kemaritiman.
6. Kementerian terdiri dari Kementerian Sekretaris Negara, Kementerian Dalam Negeri, Kementerian Luar Negeri, Kementerian Perencanaan Pembangunan Nasional/Bappenas, Kementerian Pertahanan, Kementerian Hukum dan Hak Asasi Manusia, Kementerian Keuangan, Kementerian Energi

TECHNICAL NOTES

1. *Regional House of Representatives (DPRD) members are elected through a general election and appointed for a five-years membership.*
2. *The government structure of the Republic of Indonesia period 2009–2014 consists of president, vice president, state supreme agencies, ministries, ministerial level institutions, and non-ministerial institutions.*
3. *State supreme agencies consist of The People's Consultative Assembly, The House of Representative, The Audit Board of the Republic of Indonesia, Supreme Court, Local Councils, Constitutional Court, and Judicial Commission.*
4. *Ministries consist of coordinating ministry and departmental ministry.*
5. *Coordinating ministries consist of Coordinating Ministry for Political, Legal, and Security Affairs, Coordinating Ministry for the Economy, Coordinating Ministry for Maritime Affairs, and Coordinating Ministry for Human Development and Culture*
6. *Departmental Ministries consist of State Secretary; Ministry of Home Affairs; Ministry of Foreign Affairs; Ministry of National Development Planning/Chairperson of National Development Planning Agency; Ministry of Defense; Ministry of Justice and Human Rights;*

dan Sumber Daya Mineral, Kementerian Perindustrian, Kementerian Perdagangan, Kementerian Pertanian, Kementerian Perhubungan, Kementerian Kelautan dan Perikanan, Kementerian Ketenagakerjaan, Kementerian Badan Usaha Milik Negara, Kementerian Koperasi dan UKM, Kementerian Pekerjaan Umum dan Perumahan Rakyat, Kementerian Lingkungan Hidup dan Kehutanan, Kementerian Agraria dan Tata Ruang/Badan Pertanahan Nasional, Kementerian Kesehatan, Kementerian Kebudayaan dan Pendidikan Dasar Menengah, Kementerian Sosial, Kementerian Agama, Kementerian Pariwisata, Kementerian Komunikasi dan Informatika, Kementerian Pendayagunaan Aparatur Negara dan Reformasi Birokrasi, Kementerian Pemuda dan Olahraga, Kementerian Desa, Pembangunan Daerah Tertinggal dan Transmigrasi, Kementerian Riset Teknologi dan Pendidikan Tinggi, dan Kementerian Pemberdayaan Perempuan dan Perlindungan Anak.

7. Setingkat Menteri terdiri dari Kejaksaan Agung, Tentara Nasional Indonesia, dan Kepolisian Negara Republik Indonesia.
8. Lembaga Pemerintah Non Kementerian terdiri dari Arsip Nasional Republik Indonesia, Badan Intelijen Negara, Badan Kepegawaian Negara, Badan Kependudukan dan Keluarga Berencana Nasional, Badan Koordinasi Penanaman Modal, Badan Informasi Geospasial, Badan Meteorologi, Klimatologi, dan Geofisika, Badan Narkotika Nasional,

Ministry of Finance; Ministry of Energy and Mineral Resources; Ministry of Industry; Ministry of Trade; Ministry of Agriculture; Ministry of Transportation; Ministry of Maritime Affairs and Fisheries; Ministry of Manpower; Ministry of State Owned Enterprises; Ministry of Cooperatives and Small and Medium Enterprises; Ministry of Public Works and Public Housing; Ministry of Environment and Forestry; Ministry of Agrarian Affairs and Spatial Planning/National Land Agency; Ministry of Health; Ministry of Culture and Elementary & Secondary Education; Ministry of Social Services; Ministry of Religious Affairs; Ministry of Tourism; Ministry of Communication and Informatics; Ministry of Empowerment of State Apparatus and Bureaucracy Reform; Ministry of Youth and Sports Affairs; Ministry of Village Development, Disadvantaged Regions and Transmigration; Ministry of Research, Technology, and Higher Education; and Ministry of Women Empowerment and Child Protection

7. *Ministerial Level Officials consist of, Attorney General, Indonesian National Defense Force, and Indonesian National Police.*
8. *Non Ministerial Institutions consist of National Archive of the Republic of Indonesia, State Intelligence Board, National Civil Service Agency, National Population and Family Planning Board, Investment Coordinating Board, Geospatial Information Agency, Meteorology, Climatology, and Geophysics Agency, National Narcotics Agency,*

Badan Nasional Penanggulangan Bencana, Badan Nasional Penanggulangan Terorisme, Badan Nasional Penempatan dan Perlindungan Tenaga Kerja Indonesia, Badan Pengawasan Obat dan Makanan, Badan Pengawasan Tenaga Nuklir, Badan Pengawasan Keuangan dan Pembangunan, Badan Pengkajian dan Penerapan Teknologi, Badan Pusat Statistik, Badan SAR Nasional, Badan Standardisasi Nasional, Badan Tenaga Nuklir Nasional, Lembaga Administrasi Negara, Lembaga Ilmu Pengetahuan Indonesia, Lembaga Ketahanan Nasional, Lembaga Kebijakan Pengadaan Barang/Jasa Pemerintah, Lembaga Penerbangan dan Antariksa Nasional, Lembaga Sandi Negara, dan Perpustakaan Nasional Republik Indonesia.

National Agency for Disaster Management, National Counter Terrorism Agency, The National Authority for The Placement and Protection of Indonesian Overseas Workers, National Agency of Drugs and Foods Control, Nuclear Energy Controlling Board, Audit and Development Supervising Agency, Agency for the Assessment and Application Technology, BPS-Statistics Indonesia, National Search and Rescue Agency, National Standardization Board, National Nuclear Energy Board, National Institute of Administration, National Institute of Science, National Resilience Institute, Government Procurement Policy Board, National Institute of Space and Aeronautics, National Crypto Agency, and National Library of Republic of Indonesia.

9. **PRONA** adalah salah satu bentuk kegiatan legalisasi asset dan pada hakekatnya merupakan proses administrasi pertanahan yang meliputi; adjudikasi, pendaftaran tanah sampai dengan penerbitan sertipikat/tanda bukti hak atas tanah dan diselenggarakan secara massal.
9. **PRONA** is one form of legalization of assets and is essentially a process of land administration which include; adjudication , land registration until the issuance of the certificate / proof of rights to land and organized mass
10. Bupati, dalam konteks otonomi Daerah di Indonesia adalah sebutan untuk kepala daerah tingkat kabupaten. Seorang bupati sejajar dengan wali kota, yakni kepala daerah untuk daerah kotamadya.
10. Regent, in the context of regional autonomy in Indonesia is a term for the head of the districts. A regent parallel with the mayor , the head of the region for the municipality.

ULASAN

Dengan Surat Keputusan DPRD Kabupaten Pasaman No. II/KPTS/ DPRD/PAS/1992 tanggal 22 Pebruari 1992 dan Surat Keputusan Bupati Kabupaten Pasaman no. 188.45/81/BUPPAS/1992 tanggal 26 Pebruari 1992 maka ditetapkan Hari jadi Kabupaten Pasaman pada tanggal 8 Oktober 1945.

Sampai Tahun 2018, ditetapkannya pejabat pemerintah untuk memimpin Kabupaten Pasaman, maka daerah ini telah dipimpin oleh 17 pejabat pemerintah/ Bupati. Pada saat ini jabatan Bupati dipimpin oleh H. Yusuf Lubis, SH.MM dan Wakil Bupati Atos Pratama. Secara kronologis nama-nama Bupati dapat dilihat pada tabel 2.1.4. Dalam menjalankan pemerintahannya mereka dibantu seorang sekretaris daerah, 3 orang asisten yang membawahi 9 bagian serta 4 orang staf ahli bupati. Semuanya tergabung dalam sekretariat daerah.

Selain itu terdapat 20 dinas yang membantu mengurus berbagai masalah teknis sesuai dengan tugas pokoknya masing-masing. Ada juga 9 lembaga teknis daerah mulai dari Inspektorat, BKD sampai PDAM. Untuk memperlancar urusan pemerintahan sampai wilayah terkecil ada 12 kecamatan yang dipimpin oleh seorang camat dan 37 nagari yang dipimpin Wali Nagari. Sedangkan untuk menangani administrasi anggota dewan terdapat sekretariat DPRD.

DESCRIPTION

Pasaman regency birthday is determined on October 8, 1945 by the decision letter of Local Parliament No. II/KPTS/DPRD/PAS/1992 dated February 22, 1992 together with the decision letter of "Bupati Pasaman" Regency No. 188.45/81/BUPPAS/1992 dated February 26, 1992.

Since an official of government has been determined to lead this regency, there has been 17 heads of government (or called "Bupati"). At present, the Bupati of Pasaman regency is Mr. H. Yusuf Lubis SH, MM and the Wakil Bupati is Atos Pratama. In chronological the names of head Pasaman Regency could be seen on table 2.1.4. They are assisted by a secretary, 3 assistant which leading 9 parts and also 5 an expert group of regent in running its governance. Is altogether merged into area secretariat.

Beside. There are 20 office assisting various technical problem as according to their fundamental duty. There are also 9 technical institutes or area start from Inspektorat, BKD until PDAM. To continue the governance business until smallest region there are 12 sub district lead by a sub district chief, its called Camat. While to handle council member administration there is aregional parliament secretariat.

Tahun 2018 ini terdapat 4.458 PNS yang terdiri dari 1.674 laki-laki dan 2.784 perempuan. Pada tabel 2.2.3 terlihat jumlah PNS yang golongan III paling banyak yaitu 2.294 orang sedangkan golongan I hanya 48 orang.

Berdasarkan tingkat pendidikannya, ternyata cukup banyak yang tamatan universitas (S1,S2, dan S3) yaitu 2.949 orang dan yang tamatan SMA sederajat yaitu 657 orang.

Selain PNS, pemda Kabupaten Pasaman juga memiliki 99 honor daerah untuk membantu pelaksanaan tugas diberbagai bidang dengan tingkat pendidikan paling banyak tamatan SLTA, 48 orang. PNS saat ini untuk jabatan telah terisi 30 pejabat eselon II, 138 eselon III dan 370 eselon IV.

Dari hasil pemilu tahun 2014, terpilih 35 orang anggota dewan yang berasal dari 9 partai politik. Terdiri dari 32 laki-laki dan 3 perempuan. Biodata mereka dapat dilihat pada tabel 2.3.3.

Sebagai Negara demokrasi yang berdasarkan Pancasila maka sarana azas pelaksanaan Kedaulatan Rakyat, salah satunya adalah pemilihan umum (Pemilu). Semenjak masa orde baru pemilihan umum telah dilaksanakan sebanyak 9 kali, yaitu tahun 1971, 1977, 1982, 1987, 1992, 1997,1999, 2004, 2009, dan 2014.

Each secretariat/office/technical institute and subdistrict office supported by human resource who is expected could form the Governance of Pasaman Regency Governance as we wish. In 2018, there are 4,458 civil servants which consist of 1,673 males and 2,784 females.

According to educational attainment, It is quite a lot of university graduates (S1,S2, and S3) that is 2.949 peoples , and Senior High School is 657 peoples.

Besides civil servants, government of Pasaman Regency also have 99 fee employees to assist execution of duty in each institution with the biggest educational attainment is Senior High School, 48 peoples. At this time for position have loaded 30 functionary of echelon of II, 138 echelon of III and 370 echelon of IV.

From result of general election of year 2014 has been chosen 35 council members people coming from 9 political party which is consist of 32 male and 3 female. Their curriculum vitae could be seen at table 2.3.3.

As democracy country that based on Five Principals or " Pancasila ", one way to enforce democracy is general election. Since new order, general election has been held 9 times. Those are in 1971, 1977, 1982, 1987, 1992, 1997, 1999, 2004 , 2009, and 2014.

Untuk pemilu yang akan dilaksanakan tahun 2019, di Kabupaten Pasaman tercatat sebanyak 915 TPS dengan jumlah pemilih sebanyak 199.836 orang. Jika diperhatikan distribusi dari TPS dan Jumlah Pemilih, tercatat sebanyak 149 TPS dengan 33.156 orang pemilih berada di Kecamatan Lubuk Sikaping. Sementara untuk TPS dengan Jumlah Pemilih yang relatif sedikit terdapat di Kecamatan Mapat Tunggul Selatan, yakni sebanyak 32 TPS dan 6.379 orang pemilih.

Setelah terjadi pemekaran wilayah, Kabupaten Pasaman menjadi Kabupaten Pasaman dan Kabupaten Pasaman Barat, kemudian diikuti dengan pemekaran terhadap beberapa kecamatan. Saat ini terdapat 12 kecamatan definitif, 37 nagari definitif serta 25 nagari persiapan dan 225 jorong. Masing-masing nagari dan jorong dipimpin oleh wali nagari dan kepala jorong.

Dengan tetap menjalankan peraturan pusat, Pemda juga mengeluarkan peraturan untuk mengatur secara khusus daerah Pasaman. Selama tahun 2018 sudah 1.017 surat keputusan yang ditetapkan Bupati, 92 peraturan Bupati dan 14 peraturan daerah.

Selain itu, selama tahun 2018 telah diserahkan 1.049 sertifikat Prona ke Kecamatan Tigo Nagari, Bonjol, Padang Gelugur, dan Mapat Tunggul.

For upcoming election in 2019, there are 915 voting places and 199,836 voters on general election in Pasaman Regency. Lubuk Sikaping Sub District is the most with 149 voting places and 33,156 voters. And the least is South Mapat Tunggul Sub District with 32 voting place and 6,379 voters.

Pasaman Regency after regional dissociation become Pasaman Regency and West Pasaman Regency, then it is followed with dissociation of some sub districts. At this time there are 12 sub districts of definitive, 37 nagari of definitive, 25 nagari of preparation, and 225 jorong. Each nagari and jorong led by wali nagari and head of jorong.

By still executing regulation of center, local government also release regulation to arrange in detail area of Pasaman. During year 2018 it has already 1,017 decisions of regent that was specified, 92 regulations of regent and 14 region regulations.

Besides, during year 2018 have been transferred 1,049 certificates of National Project Certificate to Tigo Nagari, Bonjol, Padang Gelugur, dan Mapat Tunggul Subdistrict.

2.1 WILAYAH ADMINISTRATIF / ADMINISTRATIVE AREA

Tabel 2.1.1 Jumlah Nagari dan Jorong Menurut Kecamatan di Kabupaten Pasaman, 2018
Table Number of Nagari and Jorong by Subdistrict in Pasaman Regency, 2018

Kecamatan Subdistrict	Nagari ¹ Nagari				
	2014	2015	2016	2017	2018
(1)	(2)	(3)	(4)	(5)	(6)
1.Tigo Nagari	3	3	3	3	3
2.Bonjol	4	4	4	4	4
3. Simpang Alahan Mati	2	2	2	2	2
4. Lubuk Sikaping	6	6	6	6	6
5. Dua Koto	2	2	2	2	2
6. Panti	3	3	3	3	3
7. Padang Gelugur	4	4	4	4	4
8. Rao	2	2	2	2	2
9. Rao Utara	3	3	3	3	3
10. Rao Selatan	2	2	2	2	2
11. Mapat Tunggul	3	3	3	3	3
12. Mapat Tunggul Selatan	3	3	3	3	3
Jumlah/Total	37	37	37	37	37

Catatan/Note : ¹ Nagari Definitif/Definitive Nagari
Sumber/Source : BPS Kabupaten Pasaman/BPS-Statistics of Pasaman Regency

GOVERNMENT

Tabel 2.1.1 Lanjutan / *Continued*
Table

Kecamatan <i>Subdistrict</i>	Jorong <i>Jorong</i>				
	2014	2015	2016	2017	2018
(1)	(2)	(3)	(4)	(5)	(6)
1.Tigo Nagari	3	3	13	13	13
2.Bonjol	4	4	30	30	30
3. Simpang Alahan Mati	2	2	13	13	13
4. Lubuk Sikaping	6	6	32	32	32
5. Dua Koto	2	2	21	21	21
6. Panti	3	3	11	11	11
7. Padang Gelugur	4	4	14	14	14
8. Rao	2	2	18	18	18
9. Rao Utara	3	3	15	15	15
10. Rao Selatan	2	2	11	11	11
11. Mapat Tunggul	3	3	23	23	23
12. Mapat Tunggul Selatan	3	3	24	24	24
Jumlah/Total	37	37	225	225	225

Sumber/Source : BPS Kabupaten Pasaman/BPS-Statistics of Pasaman Regency

Tabel 2.1.2 Daftar Nama, Alamat, dan Nomor Telepon Instansi/Unit Kerja di Kabupaten Pasaman, 2018
List of Institution, Address, and Office Phone Number, 2018

Dinas/Kantor/Instansi Vertikal/BUMD <i>Institution</i>	Alamat <i>Address</i>	Nomor Telepon Kantor <i>Office Phone Number</i>
(1)	(2)	(3)
Kantor Bupati/Sekretariat		
- Bupati	Jln. Sudirman No. 40	0753 - 20030
- Wakil Bupati	Jln. Sudirman No. 40	0753 - 20030
- Sekretaris Daerah	Jln. Sudirman No. 40	0753 - 20030
- Asisten Pemerintahan dan Kesra	Jln. Sudirman No. 40	0753 - 20030
- Asisten Perekonomian dan Pembangunan	Jln. Sudirman No. 40	0753 - 20030
- Asisten Administrasi Umum	Jln. Sudirman No. 40	0753 - 20030
- Staf Ahli Bid. Hukum & Politik	Jln. Sudirman No. 40	0753 - 20030
- Staf Ahli Bid. Pembangunan	Jln. Sudirman No. 40	0753 - 20030
- Staf Ahli Bid. Masyarakat & SDM	Jln. Sudirman No. 40	0753 - 20030
- Staf Ahli Bid. Ekonomi & Keuangan	Jln. Sudirman No. 40	0753 - 20030
- Bagian Administrasi Pemerintahan Umum	Jln. Sudirman No. 40	0753 - 20030
- Bagian Administrasi Kesejahteraan Rakyat	Jln. Sudirman No. 40	0753 - 20030
- Bagian Administrasi Masyarakat	Jln. Sudirman No. 40	0753 - 20030
- Bagian Administrasi Perekonomian	Jln. Sudirman No. 40	0753 - 20030
- Bagian Administrasi Pembangunan	Jln. Sudirman No. 40	0753 - 20030
- Bagian Administrasi Sumber Daya Alam	Jln. Sudirman No. 40	0753 - 20030
- Bagian Hukum	Jln. Sudirman No. 40	0753 - 20030
- Bagian Organisasi	Jln. Sudirman No. 40	0753 - 20030
- Bagian Umum & Perlengkapan	Jln. Sudirman No. 40	0753 - 20030
- Sekretariat Korpri	Jln. Sudirman No. 40	0753 - 20030

Sumber/Source : Bagian Administrasi Pemerintahan Umum Kabupaten Pasaman/General Government Administration Division of Pasaman Regency

Tabel 2.1.2 Lanjutan / Continued
Table

Dinas/Kantor/Instansi Vertikal/BUMD <i>Institution</i>	Alamat <i>Address</i>	Nomor Telepon Kantor <i>Phone Number</i>
(1)	(2)	(3)
Sekretariat DPRD		
- Ketua DPRD	Jln. Sudirman No. 29	20015 - 20016
- Wakil Ketua DPRD	Jln. Sudirman No. 29	20015 - 20016
- Wakil Ketua DPRD	Jln. Sudirman No. 29	20015 - 20016
Dinas		
- Dinas Pekerjaan Umum dan Tata Ruang	Jln. Sudirman No. 45	0753 - 20040
- Dinas Pendidikan dan Kebudayaan	Jln. A. Yani No. 38	0753 - 20196
- Dinas Kesehatan	Jln. Syahrudin No. 293	0753 - 20484
- Dinas Pertanian	Jl. Sudirman No. 50	
- Dinas Pangan	Jl. A. Yani No. 43	0753 - 20053
- Dinas Kehutanan Provinsi Sumatera Barat di Kabupaten Pasaman (KPHL Unit I Pasaman Raya)	Jln. Prof. Hazairin No. 1	0753 - 20129
- Dinas Perdagangan, Perindustrian, dan Tenaga Kerja	Jln. Syahrudin No. 151	0753 - 4725738
- Dinas Perhubungan	Jln. Prof. Dr. Hamka No.9 A	0753 - 20790
- Dinas Komunikasi dan Informatika	Jl. Sudirman No. 40	0753 - 20202
- Kantor Bersama Samsat Pasaman (UPTD PPD)	Jln. A. Yani No. 26	0753 - 20156
- Dinas Penanaman Modal dan PTSP	Jln. A. Yani No. 23	0753 - 20090
- Dinas Sosial	Jln. Sudirman No. 54	0753 - 20256
- Dinas Pemuda, Olahraga, dan Pariwisata	Jln. Puti Sangkar Bulan	0753 - 20947
- Dinas Kependudukan dan Pencatatan Sipil	Jl. Dt. Sinaro Kayo (By Pass)	0753 - 20256
- Dinas Lingkungan Hidup, Perumahan Rakyat, dan Kawasan Permukiman	Jln. A. Yani No. 13	0753 - 20066
- Dinas Pengendalian Penduduk dan Keluarga Berencana	Jl. Sudirman No. 39	0753 - 20018
- Dinas Pemberdayaan Masyarakat	Jl. A. Yani No. 36	0753 - 20063
- Dinas Pemberdayaan Perempuan dan Perlindungan Anak	Jl. Sudirman No. 40	-
- Dinas Koperasi, Usaha Kecil, dan Menengah	Jl. A. Karim No. 1	0753 - 20042
- Dinas Kearsipan dan Perpustakaan	Jl. Imam Bonjol No. 61	0753 - 20341

Sumber/Source : Bagian Administrasi Pemerintahan Umum Kabupaten Pasaman/General Government Administration Division of Pasaman Regency

Tabel 2.1.2 Lanjutan / Continued
Table

Dinas/Kantor/Instansi Vertikal/BUMD <i>Institution</i>	Alamat <i>Address</i>	Nomor Telepon Kantor <i>Phone Number</i>
(1)	(2)	(3)
- Dinas Perikanan	Jln. Ratulangi No. 5	0753 - 20044
Lembaga Teknis		
- Inspektorat Kabupaten Pasaman	Jln. Sudirman No. 40	0753 - 26313
- Badan Perencanaan Pembangunan Daerah	Jln. Sudirman No. 40	-
- Badan Kepegawaian dan Pengembangan Sumber daya Manusia	Jln. Sudirman No. 40	0753 - 20063
- Badan Keuangan Daerah	Jln. Sudirman No. 40	-
- Badan Penanggulangan Bencana Daerah	Jln. A. Yani No. 19	0753 - 20113
- Kesatuan Bangsa dan Politik	Jln. A. Yani No. 30	0753 - 20588
- Satuan Polisi Pamong Praja dan Pemadam Kebakaran	Jln. Sudirman No. 40	0753 - 20281
- RSUD Lubuk Sikaping	Jln. Sudirman No. 33	0753 - 20033
- Perusahaan Daerah Air Minum (PDAM)	Jln. Puti Sangkar Bulan No. 12	0753 - 20463
Kecamatan		
- Kantor Camat Tigo Nagari	Jln. Kumpulan-Padang Sawah Km 4	-
- Kantor Camat Alahan Mati	Jln. Raya Kumpulan Padang Sawah	-
- Kantor Camat Bonjol	Jln. Lintas Sumatera Bonjol	-
- Kantor Camat Lubuk Sikaping	Jln. Syahrudin No. 291	0753 - 20139
- Kantor Camat Panti	Panti	-
- Kantor Camat Rao	Jln. Padang Medan Km.244	0753 - 26353
- Kantor Camat Dua Koto	Jln. Raya Panti, Simpang4	-
- Kantor Camat Mapat Tunggul	Jln. Guo Siayang, Lubuk Gadang	-
- Kantor Camat Mapat Tunggul Selatan	Jln. Tingkarang Muaro Sei Lolo	-
- Kantor Camat Rao Utara	Jln. Raya Rao Gunung Manahan	-
- Kantor Camat Rao Selatan	Jln. Beringin Lansek Kadok	-
- Kantor Camat Padang Gelugur	Jln. Padang Sikaduduk, Tapus	0753 - 338924

Sumber/Source : Bagian Administrasi Pemerintahan Umum Kabupaten Pasaman/General Government Administration Division of Pasaman Regency

Tabel 2.1.2 Lanjutan / Continued
Table

Dinas/Kantor/Instansi Vertikal/BUMD <i>Institution</i>	Alamat <i>Address</i>	Nomor Telepon Kantor <i>Phone Number</i>
(1)	(2)	(3)
Instansi Vertikal		
- Kodim 0305	Jln. Sudirman No. 59	0753 - 20045
- Polres	Jln. Sudirman No. 64	0753 - 20110
- Kejari Lubuk Sikaping	Jln. Sudirman No. 75	0753 -20041
- Pengadilan Negeri	Jln. Sudirman No. 64	0753 - 20163
- Kantor Pertanahan	Jln. Sudirman No. 54	0753 - 20207
- KPPN	Jln. Sudirman No. 93	0753 - 20282
- Badan Pusat Statistik	Jln. Sudirman No. 66	0753 - 20062
- Kementerian Agama	Jln. Sudirman No. 98 B	0753 - 20057
- Pengadilan Agama	Jln. Prof. Hamka No. 16 C	0753 - 20082
- PLN	Jln. Ratulangi No. 2	0753 - 20201
- Rumah Tahanan (Rutan)	Jln. A. Yani No. 26	0753 - 20049
- KP2KP	Jln. Prof. Hamka	0753 - 20054
- Bulog Lubuk Sikaping	Jln. Lintas Sumatera	-
- TVRI	Jln. Lintas Sumatera	-
- Komisi Pemilihan Umum	Jln. A. Yani No. 13 A	0753 - 321753
Lembaga Lain		
- BRI Cabang Lubuk Sikaping	Jln. Sudirman	0753 - 20065
- Bank Nagari Cabang Lubuk Sikaping	Jln. Sudirman No. 62	0753 - 20073
- Kantor Pos Lubuk Sikaping	Jln. Sudirman No. 27	0753 - 20050
- Kantor Telkom Cabang Lubuk Sikaping	Jln. Prof. Hamka	0753 - 20210
- Bank Syariah Mandiri KCP Lubuk Sikaping	Jl. Sudirman No. 19-20	0753 - 321653
- Bank BNI KCP Lubuk Sikaping	Jl. Jend. Sudirman	-
- Bank Mandiri KCP Lubuk Sikaping	Jl. Jend. Sudirman No. 243	0753 - 466536
- Bank BTPN	Jl. Jend. Sudirman No. 239	0753 - 20335
- Lembaga Bantuan Hukum Pasaman	Jln. Sudirman No. 134	0821 7258 7888
- Kantor Dharma Wanita	Jln. A. Karim	0753 - 20942
- Mess Pemda Kab.Pasaman di Padang	Jln. Yogyakarta Asratek, Padang	(0751) 7053889

Sumber/Source : Bagian Administrasi Pemerintahan Umum Kabupaten Pasaman/General Government Administration Division of Pasaman Regency

Tabel 2.1.3 Nama-nama Bupati Kabupaten Pasaman, 2018
Table Chief of Pasaman Regency, 2018

	Nama Name	Masa Jabatan Time of Function
	(1)	(2)
1.	DARWIS TARAM DT. TUMANGGUNG	1946 - 1947
2.	BASRAH LUBIS	1947 - 1949
3.	SUTAN BAHRUMSYAH	1950 - 1951
4.	AM JALALUDDIN	1951
5.	SYAHBUDDIN LATIF DT. BUNGSU	1951 - 1954
6.	A. MUIIN DT. RANGKAYO MARAJO	1954 - 1955
7.	MARAH AMIR	1955 - 1958
8.	JOHAN RIFA'I	1958 - 1965
9.	BONGAR SUTAN PULUNGAN, SH	1965 - 1966
10.	Drs. Z A I N O E N	1966 - 1975
11.	Drs. SARUJI ISMAEL	1975 - 1985
12.	RAJUDDIN NUH, SH	1985 - 1990
13.	H. TAUFIK MARTHA	1990 - 2000
14.	Drs. H. BAHARUDDIN R. MM	2000 - 2005
15.	H. YUSUF LUBIS, S.H, M.Si.	2005 - 2010
16.	H. BENNY UTAMA, SH., MM	2010 - 2015
17.	H. YUSUF LUBIS, S.H., M.Si.	2015 - Sekarang

Sumber/Source : Bagian Administrasi Pemerintahan Umum Kabupaten Pasaman/General Government Administration Division of Pasaman Regency

GOVERNMENT

Tabel 2.1.4 Banyaknya Surat Keputusan (SK) Bupati yang Ditetapkan per Bulan, 2018
Table *Number of Decision of Regent that has been Specified by Month, 2018*

Bulan Month	Jumlah SK Number of Decision
(1)	(2)
Januari/ <i>January</i>	115
Februari/ <i>February</i>	85
Maret/ <i>March</i>	131
April/ <i>April</i>	124
Mei/ <i>May</i>	104
Juni/ <i>June</i>	35
Juli/ <i>July</i>	75
Agustus/ <i>August</i>	59
September/ <i>September</i>	77
Oktober/ <i>October</i>	67
November/ <i>November</i>	68
Desember/ <i>December</i>	77
Jumlah/Total	1 017

Sumber/*Source* : Bagian Hukum Sekretariat Daerah Kabupaten Pasaman/*Law Division of Regional Secretariat of Pasaman Regency*

Tabel 2.1.5 Daftar Peraturan Bupati Kabupaten Pasaman yang Ditetapkan, 2018
Table List of Regional Regulation, 2018

Nomor Perbup <i>Number of Perbup</i>	Tanggal Pengundangan <i>Date of Promulgation</i>	Judul Perbup <i>Title of Perbup</i>
(1)	(2)	(3)
1 TAHUN 2018	11 Januari 2018	Perubahan Peraturan Bupati pasaman No 29 Tahun 2016 tentang kedudukan, Susunan Organisasi Tugas dan Fungsi serta Tata Kerja Sekretaris Daerah
2 TAHUN 2018	17 Januari 2018	Tata Cara Pelaksanaan Penggunaan dan Pemanfaatan Barang Milik Pemerintah Kabupaten Pasaman Tahun Anggaran 2018
3 TAHUN 2018	22 Januari 2018	Tata Cara Pembagian dan Penetapan Rincian Dana Desa Setiap Nagari di Kabupaten Pasaman Tahun Anggaran 2018
4 TAHUN 2018	22 Januari 2018	Penetapan Indikator Kinerja Utama Pemerintah Kabupaten Pasaman Tahun 2016-2021
5 TAHUN 2018	31 Januari 2018	Pencabutan Peraturan Bupati Pasaman Nomor 4 Tahun 2012 Tentang Pembentukan Unit Pelaksana Teknis Pasa Dinas Daerah dan Lembaga Teknis Daerah Kabupaten Pasaman
6 TAHUN 2018	6 Februari 2018	Daftar Kewenangan Nagari Berdasarkan Hak Asal Usul dan kewenangan Lokal Berskala Nagari di Kabupaten Pasaman
7 TAHUN 2018	19 Februari 2019	Tata Cara Pelaksanaan Hibah Barang Milik Pemerintah Kabupaten Pasaman
8 TAHUN 2018	19 Februari 2019	Tata Cara Penggunaan / Pemakaian Kendaraan Dinas Milik Pemerintah Kabupaten Pasaman
9 TAHUN 2018	2 Maret 2019	perubahan Kedua atas Peraturan Bupati Pasaman-Nomor 11 Tahun 2014 tentang Kebijakan Akuntansi Pemerintah Daerah
10 TAHUN 2018	2 Maret 2019	Mekanisme Pelaksanaan Pembayaran Atas beban Anggaran dan Pendapatan Belanja Daerah di Lingkungan Pemerintah Kabupaten Pasaman

Sumber/Source : Bagian Hukum Sekretariat Daerah Kabupaten Pasaman/Law Division of Regional Secretariat of Pasaman Regency

Tabel 2.1.5 Lanjutan / Continued
Table

Nomor Perbup <i>Number of Perbup</i>	Tanggal Pengundangan <i>Date of Promulgation</i>	Judul Perbup <i>Title of Perbup</i>
(1)	(2)	(3)
11 TAHUN 2018	7 Maret 2018	Pedoman Evaluasi Rancangan Peraturan Nagari Tentang Anggaran Pendapatan dan Belanja Nagari
12 TAHUN 2018	12 Maret 2018	Jenjang Nilai Pengadaan Barang/Jasa Tertentu Pada Badan layanan Umum Daerah Rumah Sakit Umum Daerah Lubuk Sikaping
13 TAHUN 2018	19 Maret 2018	Perubahan Atas Peraturan Bupati Pasaman Nomor 15 Tahun 2017 tentang Pola Tarif Jasa Pelayanan Kesehatan Pada Badan Layanan Umum Daerah Rumah Dakit Umum Daerah Lubuk Sikaping
14 TAHUN 2018	20 Maret 2018	Pedoman Pengangkatan dan Pemberhentian Perangkat Nagari
15 TAHUN 2018	20 Maret 2018	Pedoman Pengangkatan Guru Kontrak di Lingkungan Dinas Pendidikan dan Kebudayaan Kabupaten Pasaman
16 TAHUN 2018	20 Maret 2018	Tambahan Penghasilan Bagi Pegawai Negeri Sipil di Lingkungan Pemerintah Kabupaten Pasaman
17 TAHUN 2018	20 Maret 2018	Honorarium Pengelolaan Keuangan Daerah di Lingkungan Pemerintah Kabupaten Pasaman
18 TAHUN 2018	21 Maret 2018	Kedudukan, Susunan Organisasi. Tugas dan Fungsi derta Tata Kerja Dinas Pemuda Olah Raga dan pariwisata
19 TAHUN 2018	21 Maret 2018	Kedudukan, Susunan Organisasi. Tugas dan Fungsi derta Tata Kerja Dinas Perhubungan
20 TAHUN 2018	1 April 2018	Standar Satuan Biaya di Lingkungan Pemerintah Kabupaten Pasaman Tahun Anggaran 2018

Sumber/Source : Bagian Hukum Sekretariat Daerah Kabupaten Pasaman/Law Division of Regional Secretariat of Pasaman Regency

Tabel 2.1.5 Lanjutan / Continued
Table

Nomor Perbup <i>Number of Perbup</i>	Tanggal Pengundangan <i>Date of Promulgation</i>	Judul Perbup <i>Title of Perbup</i>
(1)	(2)	(3)
21 TAHUN 2018	18 April 2018	Penggeseran Anggaran Mendahului Perubahan Anggaran pendapatan dan Belanja Daerah Kabupaten Pasaman Tahun anggaran 2018
22 TAHUN 2018	11 Mei 2018	Penggeseran Anggaran Kedua Mendahului Perubahan Anggaran Pendapatan dan Belanja Daerah Kabupaten Pasaman Tahun Anggaran 2018
23 TAHUN 2018	29 Juni 2018	Rencana Kerja Pemerintah Daerah Kabupaten Pasaman Tahun 2019
24 TAHUN 2018	4 Juli 2018	Pakaian Dinas Wali Nagari dan Perangkat Nagari
25 TAHUN 2018	4 Juli 2018	Daftar Kewenangan Nagari berdasarkan Hak Asal Usul dan Kewenangan Lokal Berskala Nagari di Kabupaten Pasaman
26 TAHUN 2018	11 Juli 2018	Penggeseran anggaran Ketiga Mendahului Perubahan Anggaran Pendapatan dan belanja Daerah Kabupaten Pasaman Tahun Anggaran 2018
27 TAHUN 2018	11 Juli 2018	Disiplin Perangkat Nagari
28 TAHUN 2018	11 Juli 2018	Cuti Wali Nagari dan Perangkat nagari
29 TAHUN 2018	27 Juli 2018	Perubahan Atas Peraturan Bupati Pasaman Nomor 27 Tahun 2017 Tentang Rencana Kerja Pemerintah Daerah Kabupaten Pasaman Tahun 2018
30 TAHUN 2018	2 Agustus 2018	Pedoman Pengelolaan aset nagari

Sumber/Source : Bagian Hukum Sekretariat Daerah Kabupaten Pasaman/Law Division of Regional Secretariat of Pasaman Regency

Tabel 2.1.5 Lanjutan / Continued
Table

Nomor Perbup <i>Number of Perbup</i>	Tanggal Pengundangan <i>Date of Promulgation</i>	Judul Perbup <i>Title of Perbup</i>
(1)	(2)	(3)
31 TAHUN 2018	15 Agustus 2018	Petunjuk Teknis Pelaksanaan Sensus barang Milik Daerah
32 TAHUN 2018	4 September 2018	Pengelolaan dan Tarif Layanan Parkir di lingkungan rumah Sakit Umum Daerah Lubuk Sikaping
33 TAHUN 2018	17 September 2019	Penjabaran Pertanggungjawaban Pelaksanaan Anggaran Pendapatan dan Belanja Daerah kabupaten Pasaman Tahun anggaran 2018
34 TAHUN 2018	25 September 2018	Perubahan Ketiga Atas Peraturan Bupati Nomor 11 Tahun 2014 tentang Kebijakan Akuntansi Pemerintah Daerah
35 TAHUN 2018	27 September 2018	Perubahan Atas Peraturan Bupati Pasaman Nomor 3 Tahun 2018 tentang Tata Cara Pembagian dan Penetapan rincian Dana Desa Setiap Nagari di Kabupaten Pasaman Tahun Anggaran 2018
36 TAHUN 2018	3 Oktober 2018	Road Map Reformasi Birokrasi Pemerintah Kabupaten Pasaman Tahun 2016 - 2021
37 TAHUN 2018	9 Oktober 2018	Perubahan Atas Peraturan Bupati Pasaman Nomor 53 Tahun 2016 Tentang kependudukan, Susunan organisasi, Tugas dan fungsi serta Tata Kerja Badan Kepegawaian dan pengembangan Sumber Daya Manusia
38 TAHUN 2018	12 Oktober 2018	Pola Tata Kelola Rumah Sakit Umum Daerah Lubuk Sikaping
39 TAHUN 2018	22 Oktober 2018	Tata Cara Pelaksanaan Evaluasi Kinerja Mandiri Penyelenggaraan Pemerintah Daerah di Lingkungan Pemerintah Daerah Kabupaten Pasaman
40 TAHUN 2018	24 Oktober 2018	Standar Satuan Biaya di Lingkungan Pemerintah Kabupaten Pasaman

Sumber/Source : Bagian Hukum Sekretariat Daerah Kabupaten Pasaman/Law Division of Regional Secretariat of Pasaman Regency

Tabel 2.1.5 Lanjutan / Continued
Table

Nomor Perbup <i>Number of Perbup</i>	Tanggal Pengundangan <i>Date of Promulgation</i>	Judul Perbup <i>Title of Perbup</i>
(1)	(2)	(3)
41 TAHUN 2018	25 Oktober 2018	Pedoman Penyusunan Anggaran Pendapatan dan Belanja Nagari Tahun Anggaran 2019
42 TAHUN 2018	29 Oktober 2018	Penjabaran Perubahan Anggaran Pendapatan dan belanja Daerah Kabupaten Pasaman Tahun Tahun 2018
43 TAHUN 2018	29 Oktober 2018	Kebijakan Strategis Pengelolaan Sampah rumah Tangga dan Sampah Sejenis Sampah Rumah Tangga
44 TAHUN 2018	31 Oktober 2018	Pedoman Pelaksanaan Pearustamaan Gender Dalam Pembangunan Daerah
45 TAHUN 2018	31 Oktober 2018	Sistem layanan Rujukan Terpadu Saiyo
46 TAHUN 2018	31 Oktober 2018	Tata Cara Pengendalian dan evaluasi Perencanaan Pembangunan Daerah
47 TAHUN 2018	6 November 2018	Penyediaan layanan Informasi Rencana Umum Kegiatan Nagari Secara Online di Kabupaten Pasaman
48 TAHUN 2018	6 November 2018	Perubahan Atas Peraturan Bupati Pasaman Nomor 20 Tahun 2018 Tentang Standar Satuan Biaya di lingkungan Pemerintah Kabupaten Pasaman Tahun Anggaran 2018
49 TAHUN 2018	19 November 2018	Penyebarluasan Informasi Penyelenggaraan Pemerintahan di Lingkungan Pemerintah Kabupaten Pasaman
50 TAHUN 2018	23 November 2018	Panduan evaluasi Rancangan Peraturan Nagari Tentang Anggaran Pendapatan dan Belanja Nagari

Sumber/Source : Bagian Hukum Sekretariat Daerah Kabupaten Pasaman/Law Division of Regional Secretariat of Pasaman Regency

Tabel 2.1.5 Lanjutan / Continued
Table

Nomor Perbup <i>Number of Perbup</i>	Tanggal Pengundangan <i>Date of Promulgation</i>	Judul Perbup <i>Title of Perbup</i>
(1)	(2)	(3)
51 TAHUN 2018	3 Desember 2018	Perubahan Atas Peraturan Bupati Pasaman Nomor 39 Tahun 2016 Tentang Kedudukan, Susunan organisasi, Tugas dan Fungsi serta Tata Kerja Dinas Lingkungan Hidup Perumahan Rakyat dan Kawasan Permukiman
52 TAHUN 2018	3 Desember 2018	Perubahan Kedua Atas Lampiran Peraturan Bupati Pasaman Nomor 20 Tahun 2018 tentang Standar Satuan Biaya di Lingkungan Pemerintah Kabupaten Pasaman Tahun Anggaran 2018
53 TAHUN 2018	3 Desember 2018	...
54 TAHUN 2018	27 Desember 2017	Perubahan Atas Peraturan Bupati Pasaman Nomor 16 Tahun 2018 tentang Tambahan Penghasilan Bagi Pegawai Negeri Sipil di Lingkungan Pemerintah Kabupaten Pasaman
55 TAHUN 2018	27 Desember 2017	Disiplin Kerja Aparatur Sipil Negara Pemerintah Kabupaten Pasaman
56 TAHUN 2018	27 Desember 2017	Kode Etik Aparatur sipil Negara Pemerintah Kabupaten Pasaman
57 TAHUN 2018	27 Desember 2017	Penanganan Stunting
58 TAHUN 2018	27 Desember 2017	Pengembalian dan Penggunaan Dana Jaminan Kesehatan Nasional dan Dana Retribusi Pelayanan Umum Pada RSUD Lubuk Sikaping
59 TAHUN 2018	27 Desember 2017	Perubahan Atas Peraturan Bupati Pasaman Nomor 19 Tahun 2018 tentang Kedudukan, Susunan Organisasi, Tugas dan Fungsi serta Tata Kerja Dinas Perhubungan
60 TAHUN 2018	29 Desember 2017	Uraian Jabatan Pada Sekretariat Dewan perwakilan Rakyat Daerah Kabupaten Pasaman

Sumber/Source : Bagian Hukum Sekretariat Daerah Kabupaten Pasaman/Law Division of Regional Secretariat of Pasaman Regency

Tabel 2.1.5 Lanjutan / Continued
Table

Nomor Perbup <i>Number of Perbup</i>	Tanggal Pengundangan <i>Date of Promulgation</i>	Judul Perbup <i>Title of Perbup</i>
(1)	(2)	(3)
61 TAHUN 2018	29 Desember 2017	...
62 TAHUN 2018	29 Desember 2017	Uraian Jabatan Pada Badan Kepegawaian dan Pengembangan Sumber Daya Manusia Kabupaten Pasaman
63 TAHUN 2018	29 Desember 2017	Penggeseran Anggaran Penggunaan Belanja Tidak Terduga Tahun Anggaran 2018
64 TAHUN 2018	27 Desember 2018	Uraian Jabatan Pada Inspektorat Daerah Kabupaten Pasaman
65 TAHUN 2018	27 Desember 2018	Uraian Jabatan Pada Dinas Pendidikan dan Kebudayaan Kabupaten Pasaman
66 TAHUN 2018	27 Desember 2018	Uraian Jabatan Pada Dinas Kesehatan Kabupaten Pasaman
67 TAHUN 2018	27 Desember 2018	Uraian Jabatan Pada Dinas Sosial Kabupaten Pasaman
68 TAHUN 2018	27 Desember 2018	Uraian Jabatan Pada Dinas Per=kerjaan Umum dan Tata Ruang Kabupaten Pasaman
69 TAHUN 2018	27 Desember 2018	Uraian Jabatan Pada Dinas Kependudukan dan Pencatatan Sipil Kabupaten Pasaman
70 TAHUN 2018	27 Desember 2018	Uraian Jabatan Pada Dinas Penanaman Modal dan Pelayanan Terpadu Satu Pintu Kabupaten Pasaman

Sumber/Source : Bagian Hukum Sekretariat Daerah Kabupaten Pasaman/Law Division of Regional Secretariat of Pasaman Regency

GOVERNMENT

Tabel 2.1.5 Lanjutan / Continued
Table

Nomor Perbup <i>Number of Perbup</i>	Tanggal Pengundangan <i>Date of Promulgation</i>	Judul Perbup <i>Title of Perbup</i>
(1)	(2)	(3)
71 TAHUN 2018	27 Desember 2018	Uraian Jabatan Pada Dinas Pengendalian Penduduk dan Keluarga Berencana Kabupaten Pasaman
72 TAHUN 2018	27 Desember 2018	Uraian Jabatan Pada Dinas Lingkungan Hidup, Perumahan Rakyat dan Kawasan Pemukiman Kabupaten Pasaman
73 TAHUN 2018	27 Desember 2018	Uraian Jabatan Pada Dinas Pertanian Kabupaten Pasaman
74 TAHUN 2018	27 Desember 2018	Pembentukan Unit Pelaksana Teknis Metrologi Legal Pada Dinas Perdagangan Perindustrian dan Tenaga Kerja
75 TAHUN 2018	27 Desember 2018	Uraian Jabatan Pada Dinas Perdagangan Perindustrian dan Tenaga Kerja Kabupaten Pasaman
76 TAHUN 2018	27 Desember 2018	Uraian Jabatan Pada Dinas Pemberdayaan Perempuan dan Perlindungan Anak Kabupaten Pasaman
77 TAHUN 2018	27 Desember 2018	Uraian Jabatan Pada Dinas Pemuda Olah Raga dan Pariwisata Kabupaten Pasaman
78 TAHUN 2018	27 Desember 2018	Uraian Jabatan Pada Dinas Perhubungan Kabupaten Pasaman
79 TAHUN 2018	27 Desember 2018	Uraian Jabatan Pada Satuan Polisi Pamong praja dan Pemadam Kebakaran Kabupaten Pasaman
80 TAHUN 2018	27 Desember 2018	Uraian Jabatan Pada Dinas Koperasi, Usaha Kecil dan Menengah Kabupaten Pasaman

Sumber/Source : Bagian Hukum Sekretariat Daerah Kabupaten Pasaman/Law Division of Regional Secretariat of Pasaman Regency

Tabel 2.1.5 Lanjutan / Continued
Table

Nomor Perbup <i>Number of Perbup</i>	Tanggal Pengundangan <i>Date of Promulgation</i>	Judul Perbup <i>Title of Perbup</i>
(1)	(2)	(3)
81 TAHUN 2018	27 Desember 2018	Uraian Jabatan Pada Dinas Kearsipan dan Perpustakaan Kabupaten Pasaman
82 TAHUN 2018	27 Desember 2018	Uraian Jabatan Pada Dinas Komunikasi dan Informatika Kabupaten Pasaman
83 TAHUN 2018	27 Desember 2018	Uraian Jabatan Pada Dinas Pemberdayaan Masyarakat Kabupaten Pasaman
84 TAHUN 2018	27 Desember 2018	Uraian Jabatan Pada Dinas Pangan Kabupaten Pasaman
85 TAHUN 2018	27 Desember 2018	Uraian Jabatan Pada Dinas Perikanan Kabupaten Pasaman
86 TAHUN 2018	27 Desember 2018	Uraian Jabatan Pada Badan Perencanaan Pembangunan Daerah Kabupaten Pasaman
87 TAHUN 2018	27 Desember 2018	Uraian Jabatan Pada Kecamatan Kabupaten Pasaman
88 TAHUN 2018	27 Desember 2018	Uraian Jabatan Pada Badan Keuangan Daerah Kabupaten Pasaman
89 TAHUN 2018	27 Desember 2018	Uraian Jabatan Pada Rumah Sakit Umum Daerah Kabupaten Pasaman
90 TAHUN 2018	27 Desember 2018	Uraian Jabatan Pada Badan Penanggulangan Bencana Daerah Kabupaten Pasaman
91 TAHUN 2018	27 Desember 2018	Uraian Jabatan Pada Kantor Kesatuan Bangsa dan Politik Kabupaten Pasaman
92 TAHUN 2018	27 Desember 2018	Penjabaran Anggaran Pendapatan dan Belanja Daerah Kabupaten Pasaman Tahun Anggaran 2019

Sumber/Source : Bagian Hukum Sekretariat Daerah Kabupaten Pasaman/Law Division of Regional Secretariat of Pasaman Regency

Tabel 2.1.6 Daftar Peraturan Daerah Kabupaten Pasaman yang Ditetapkan, 2018
Table List of Regional Regulation, 2018

Nomor Perbup <i>Number of Perda</i>	Tanggal Pengundangan <i>Date of Promulgation</i>	Judul Perbup <i>Title of Perda</i>
(1)	(2)	(3)
1 Tahun 2018	6 Februari 2018	Perubahan Atas Peraturan Daerah Kabupaten Pasaman Nomor 11 Tahun 2016 tentang Pengangkatan dan Pemberhentian Perangkat Nagari
2 Tahun 2018	17 Februari 2018	Pertanggungjawaban Pelaksanaan Anggaran Pendapatan dan belanja Daerah Tahun 2018
3 Tahun 2018	8 Oktober 2018	Perubahan Kedua Atas Peraturan Daerah Kabupaten Pasaman Nomor 2 Tahun 2012 tentang Retribusi Jasa Umum
4 Tahun 2018	8 Oktober 2018	Jari Jadi Daerah
5 Tahun 2018	9 Oktober 2018	Penanaman Modal
6 Tahun 2018	9 Oktober 2018	Pedoman Penyediaan dan pemanfaatan Ruang Terbuka Hijau
7 Tahun 2018	29 Oktober 2018	Perubahan Anggaran Pendapatan dan belanja Daerah Kabupaten Pasaman Tahun Anggaran 2018
8 Tahun 2018	3 Desember 2018	Ketahanan Pangan dan Gizi
9 Tahun 2018	27 Desember 2018	Badan Permusyawaratan Nagari
10 Tahun 2018	27 Desember 2018	Perubahan Atas Peraturan Daerah Nomor 1 Tahun 2011 tentang Pajak Daerah
11 Tahun 2018	27 Desember 2018	Ketahanan Keluarga
12 Tahun 2018	27 Desember 2018	Penanggulangan Kemiskinan
13 Tahun 2018	31 Desember 2018	Perubahan Atas Peraturan Daerah Nomor 10 Tahun 2016 tentang Rencana Pembangunan Jangka Menengah Daerah Kabupaten Pasaman Tahun 2016-2022
14 Tahun 2018	31 Desember 2018	Anggaran Pendapatan dan Belanja Daerah Kabupaten Pasaman Tahun Anggaran 2019

Sumber/Source : Bagian Hukum Sekretariat Daerah Kabupaten Pasaman/Law Division of Regional Secretariat of Pasaman Regency

Tabel 2.1.7 Banyaknya Sertifikat PRONA yang Diserahkan menurut Kecamatan, 2018
Table *Number of National Project Certificate Transferred by Subdistrict, 2018*

Kecamatan <i>Subdistrict</i>	Banyaknya <i>Number</i>
(1)	(2)
1.Tigo Nagari	100
2.Bonjol	200
3. Simpang Alahan Mati	-
4. Lubuk Sikaping	-
5. Dua Koto	-
6. Panti	-
7. Padang Gelugur	599
8. Rao	-
9. Rao Utara	-
10. Rao Selatan	-
11. Mapat Tunggul	150
12. Mapat Tunggul Selatan	-
Jumlah/Total	1 049

Sumber/Source : Kantor Pertanahan Kabupaten Pasaman/Land Office of Pasaman Regency

2.2 SUMBER DAYA MANUSIA / HUMAN RESOURCES

Tabel 2.2.1 Jumlah Pegawai Negeri Sipil Menurut Jabatan dan Jenis Kelamin, 2017-2018
 Table Number of Civil Servants by Occupation and Sex, 2017-2018

Jabatan Occupation	2017			2018		
	Laki-Laki Male	Perempuan Female	Jumlah Total	Laki-Laki Male	Perempuan Female	Jumlah Total
(1)	(2)	(3)	(4)	(5)	(6)	(7)
Fungsional Tertentu Specific Functional	791	2 081	2 872	745	2 213	2 958
Fungsional Umum / Staf General Functional	653	533	1 186	601	361	962
Struktural / Structural						
Eselon V / 5th Echelon	7	3	10	-	-	-
Eselon IV / 4th Echelon	226	208	434	185	185	370
Eselon III / 3rd Echelon	115	22	137	115	23	138
Eselon II / 2nd Echelon	31	4	35	28	2	30
Eselon I / 1st Echelon	-	-	-	-	-	-
Jumlah / Total	1 823	2 851	4 674	1 674	2 784	4 458

Sumber/Source : Badan Kepegawaian dan Pengembangan Sumber Daya Manusia Kabupaten Pasaman/Regional Agency for Employee Affairs and Development of Human Resources of Pasaman Regency

Tabel 2.2.2 Jumlah Pegawai Negeri Sipil Menurut Tingkat Pendidikan dan Jenis Kelamin, 2017-2018
Number of Civil Servants by Educational Level and Sex, 2017-2018

Tingkat Pendidikan <i>Educational Level</i>	2017			2018		
	Laki-Laki <i>Male</i>	Perempuan <i>Female</i>	Jumlah <i>Total</i>	Laki-Laki <i>Male</i>	Perempuan <i>Female</i>	Jumlah <i>Total</i>
(1)	(2)	(3)	(4)	(5)	(6)	(7)
Sampai dengan SD <i>Up to Primary School</i>	30	4	34	22	3	25
SLTP / Sederajat <i>General Vocational Junior High School</i>	58	8	66	51	8	59
SMA / Sederajat <i>General / Vocational Senior High School</i>	439	333	772	383	274	657
Diploma I, II / Akta I, II <i>Diploma I, II / Akta I, II</i>	76	195	271	66	171	237
Diploma III / Akta III / Sarjana Muda <i>diploma III / Akta III / Bachelor</i>	87	471	558	75	456	531
Tingkat Sarjana/Doktor/Ph.D <i>University Graduates</i>	1 133	1 840	2 973	1 077	1 872	2 949
Jumlah / Total	1 823	2 851	4 674	1 674	2 784	4 458

Sumber/Source : Badan Kepegawaian dan Pengembangan Sumber Daya Manusia Kabupaten Pasaman/Regional Agency for Employee Affairs and Development of Human Resources of Pasaman Regency

GOVERNMENT

Tabel 2.2.3 Jumlah Pegawai Negeri Sipil Menurut Tingkat Kepangkatan dan Jenis Kelamin, 2017-2018
Number of Civil Servants by Hierarchy and Sex, 2017-2018

Tingkat Kepangkatan <i>Hierarchy</i>	2017			2018		
	Laki-Laki <i>Male</i>	Perempuan <i>Female</i>	Jumlah <i>Total</i>	Laki-Laki <i>Male</i>	Perempuan <i>Female</i>	Jumlah <i>Total</i>
(1)	(2)	(3)	(4)	(5)	(6)	(7)
1. I/A (Juru Muda)	2	1	3	1	-	1
2. I/B (Juru Muda Tingkat I)	8	-	8	3	1	4
3. I/C (Juru)	21	1	22	22	-	22
4. I/D (Juru Tingkat I)	19	2	21	19	2	21
Golongan I / Range I	50	4	54	45	3	48
5. II/A (Pengatur Muda)	73	90	163	48	33	81
6. II/B (Pengatur Muda Tingkat I)	123	60	183	79	57	136
7. II/C (Pengatur)	127	261	388	125	250	375
8. II/D (Pengatur Tingkat I)	63	103	166	83	84	167
Golongan II / Range II	386	514	900	335	424	759
9. III/A (Penata Muda)	175	351	526	146	329	475
10. III/B (Penata Muda Tingkat I)	212	460	672	203	472	675
11. III/C (Penata)	189	346	535	201	373	574
12. III/D (Penata Tingkat I)	247	305	552	226	344	570
Golongan III / Range III	823	1 462	2 285	776	1 518	2 294
13. IV/A (Pembina)	420	789	1 209	373	657	1 030
14. IV/B (Pembina Tingkat I)	119	79	198	120	179	299
15. IV/C (Pembina Utama Muda)	23	3	26	23	3	26
16. IV/D (Pembina Utama Madya)	2	-	2	2	-	2
17. IV/E (Pembina Utama)	-	-	-	-	-	-
Golongan IV / Range IV	564	871	1 435	518	839	1 357
Jumlah / Total	1 823	2 851	4 674	1 674	2 784	4 458

Sumber/Source : Badan Kepegawaian dan Pengembangan Sumber Daya Manusia Kabupaten Pasaman/Regional Agency for Employee Affairs and Development of Human Resources of Pasaman Regency

Tabel 2.2.4 Jumlah Pegawai Negeri Sipil Menurut Unit Kerja, Golongan/Pangkat, dan Jenis Kelamin di Lingkungan Pemda Kabupaten Pasaman, 2018
Number of Civil Servant of HomeAffair Dept in Pasaman Regency by Employee Rank and Gender, 2018

Dinas/Kantor/Badan <i>Institution</i>	Jenis Kelamin/Sex								Jumlah <i>Total</i>
	Laki-Laki/Male				Perempuan/Female				
	Golongan/Rank				Golongan/Rank				
	I (2)	II (3)	III (4)	IV (5)	I (6)	II (7)	III (8)	IV (9)	
A. PERANGKAT DAERAH									
- Sekretariat Daerah	6	25	33	11	-	7	29	3	114
- Staf Ahli	-	-	-	3	-	-	-	-	3
- Sekretariat DPRD	2	3	11	4	-	4	7	-	31
- Dinas Pekerjaan Umum dan Tata Ruang	11	42	40	2	1	3	15	-	114
- Dinas Pendidikan dan Kebudayaan	-	5	23	35	-	5	24	12	104
- UPT Dinas Pendidikan	9	70	282	308	-	98	762	752	2 281
- Dinas Kesehatan	0	7	15	4	-	7	40	1	74
- Puskesmas	3	13	42	-	1	206	234	22	521
- Dinas Perhubungan	-	9	15	5	-	4	5	-	38
- Dinas Komunikasi dan Informatika	-	2	6	4	-	1	8	-	21
- Dinas Kependudukan dan Catatan Sipil	-	3	4	3	-	1	13	1	25
- Dinas Sosial	-	3	4	8	-	2	9	-	26
- Dinas Perindustrian, Perdagangan dan Tenaga Kerja	1	6	22	9	-	1	5	1	45
- Dinas Koperasi, Usaha Kecil dan Menengah	-	2	8	6	-	1	2	-	19
- Dinas Pemuda, Olahraga, dan Pariwisata	-	10	9	6	-	1	8	1	35
- Dinas Lingkungan Hidup, Perumahan Rakyat dan Kawasan Pemukiman	2	7	15	4	-	1	8	1	38
- Dinas Pertanian	1	10	52	6	-	12	47	3	131
- Dinas Pangan	-	1	2	5	-	3	8	4	23
- Dinas Perikanan	-	3	3	7	-	2	5	2	22
- Dinas Pengendalian Penduduk dan KB	1	4	7	3	-	1	17	6	39
- Dinas Penanaman Modal dan Pelayanan Terpadu Satu Pintu	-	2	8	6	-	3	5	1	25
- Dinas Pemberdayaan Perempuan dan Perlindungan Anak	-	2	2	1	-	1	13	4	23
- Dinas Pemberdayaan Masyarakat	-	6	7	7	-	5	9	-	34
- Dinas Kearsipan dan Perpustakaan	2	2	3	6	-	2	9	1	25
B. LEMBAGA TEKNIS DAERAH									
- Inspektorat	-	7	6	15	-	3	10	5	46
- Badan Perencanaan Pembangunan Daerah	-	4	10	5	-	1	14	1	35
- Badan Kepegawaian dan Pengembangan Sumber Daya Manusia	-	7	7	4	-	3	15	1	37
- Badan Keuangan Daerah	-	10	19	4	-	5	23	1	62
- Badan Penanggulangan Bencana Daerah	-	4	11	4	-	1	5	-	25
- Kesatuan Bangsa dan Politik	-	3	4	1	-	-	2	-	10
Sub Jumlah/Sub Total	38	272	670	486	2	384	1 351	823	4 026

Sumber/Source : Badan Kepegawaian dan Pengembangan Sumber Daya Manusia Kabupaten Pasaman/Regional Agency for Employee Affairs and Development of Human Resources of Pasaman Regency

Tabel 2.2.4 Lanjutan / Continued
Table

Dinas/Kantor/Badan Institution	Jenis Kelamin/Sex								Jumlah Total
	Laki-Laki/Male				Perempuan/Female				
	Golongan/Rank				Golongan/Rank				
	I	II	III	IV	I	II	III	IV	
(1)	(2)	(3)	(4)	(5)	(6)	(7)	(8)	(9)	(10)
B. LEMBAGA TEKNIS DAERAH									
- Satuan Polisi Pamong Praja	1	10	13	3	-	-	3	-	30
- RSUD Lubuk Sikaping	2	8	30	2	1	29	129	13	214
- Perusahaan Daerah Air Minum (PDAM)	-	-	1	-	-	-	-	-	1
- Komisi Pemilihan Umum (KPU)	-	-	3	-	-	-	-	-	3
- Kecamatan Tigo Nagari	-	4	5	2	-	1	2	-	14
- Kecamatan Simpang Alahan Mati	-	4	3	1	-	1	4	-	13
- Kecamatan Bonjol	1	4	5	2	-	-	4	-	16
- Kecamatan Lubuk Sikaping	2	6	5	3	-	1	4	-	21
- Kecamatan Panti	-	3	6	4	-	-	8	-	21
- Kecamatan Dua Koto	-	2	7	1	-	1	3	-	14
- Kecamatan Padang Gelugur	-	2	6	4	-	1	3	1	17
- Kecamatan Rao Selatan	-	7	4	4	-	-	2	1	18
- Kecamatan Rao	-	4	4	2	-	2	1	1	14
- Kecamatan Rao Utara	-	4	4	2	-	1	2	-	13
- Kecamatan Mapat Tunggul	1	4	5	1	-	1	2	-	14
- Kecamatan Mapat Tunggul Selatan	-	1	5	1	-	2	-	-	9
Jumlah/Total	45	335	776	518	3	424	1 518	839	4 458

Sumber/Source : Badan Kepegawaian dan Pengembangan Sumber Daya Manusia Kabupaten Pasaman/Regional Agency for Employee Affairs and Development of Human Resources of Pasaman Regency

Tabel 2.2.5 Banyaknya Pegawai Negeri Sipil menurut Unit Kerja, Jenis Kelamin dan Pendidikan Tertinggi di Lingkungan Pemda Kabupaten Pasaman, 2018
Number of Civil Servant of Home Affair Department in Pasaman Regency by Gender and Educational Attainment, 2018

Dinas/Kantor/Badan <i>Institution</i>	Laki-Laki/Male				
	SD <i>Elementary School</i>	SLTP <i>Junior High School</i>	SMA <i>Senior High School</i>	Akademi <i>Academy</i>	Universitas/PT <i>University</i>
(1)	(2)	(3)	(4)	(5)	(6)
A. PERANGKAT DAERAH					
- Sekretariat Daerah	4	4	24	2	41
- Staf Ahli	-	-	-	-	3
- Sekretariat DPRD	-	2	3	-	15
- Dinas Pekerjaan Umum dan Tata Ruang	6	8	46	5	30
- Dinas Pendidikan dan Kebudayaan	1	1	5	1	55
- UPT Dinas Pendidikan	2	12	78	65	512
- Dinas Kesehatan	1	1	8	2	14
- Puskesmas	2	1	16	18	21
- Dinas Perhubungan	-	1	12	1	15
- Dinas Komunikasi dan Informatika	-	-	3	1	8
- Dinas Kependudukan dan Catatan Sipil	-	1	3	1	5
- Dinas Sosial	-	-	4	1	10
- Dinas Perindustrian, Perdagangan dan Tenaga Kerja	-	1	7	6	24
- Dinas Koperasi, Usaha Kecil dan Menengah	-	-	3	-	13
- Dinas Pemuda, Olahraga, dan Pariwisata	-	1	9	3	12
- Dinas Lingkungan Hidup, Perumahan Rakyat dan Kawasan Pemukiman	1	1	11	1	14
- Dinas Pertanian	-	2	16	12	39
- Dinas Pangan	-	-	2	1	5
- Dinas Perikanan	-	1	2	1	9
- Dinas Pengendalian Penduduk dan KB	-	2	7	-	6
- Dinas Penanaman Modal dan Pelayanan Terpadu Satu Pintu	-	-	3	-	13
- Dinas Pemberdayaan Perempuan dan Perlindungan Anak	-	-	2	-	3
- Badan Pemberdayaan Masyarakat	-	1	7	1	11
- Dinas Kearsipan dan Perpustakaan	2	1	1	-	9
B. LEMBAGA TEKNIS DAERAH					
- Inspektorat	-	1	5	1	21
- Badan Perencanaan Pembangunan Daerah	-	-	5	1	13
- Badan Kepegawaian dan Pengembangan Sumber Daya Manusia	-	-	7	1	10
- Badan Keuangan Daerah	-	-	9	1	23
- Badan Penanggulangan Bencana Daerah	-	1	5	-	13
- Kesatuan Bangsa dan Politik	-	-	3	-	5
Sub Jumlah/Sub Total	19	43	306	126	972

Sumber/Source : Badan Kepegawaian dan Pengembangan Sumber Daya Manusia Kabupaten Pasaman/Regional Agency for Employee Affairs and Development of Human Resources of Pasaman Regency

Tabel 2.2.5 Lanjutan / Continued
Table

Dinas/Kantor/Badan Institution	Perempuan/Female					Jumlah Total
	SD Elemen- tary School	SLTP Junior High School	SMA Senior High School	Akademi Acade- my	Univer- sitas/PT Univer- sity	
(1)	(7)	(8)	(9)	(10)	(11)	(12)
A. PERANGKAT DAERAH						
- Sekretariat Daerah	-	1	9	2	27	114
- Staf Ahli	-	-	-	-	-	3
- Sekretariat DPRD	-	-	5	1	5	31
- Dinas Pekerjaan Umum dan Tata Ruang	-	2	3	1	13	114
- Dinas Pendidikan dan Kebudayaan	-	-	9	1	31	104
- UPT Dinas Pendidikan	-	-	80	149	1 383	2 281
- Dinas Kesehatan	-	-	6	15	27	74
- Puskesmas	1	1	23	331	107	521
- Dinas Perhubungan	-	-	4	2	3	38
- Dinas Komunikasi dan Informatika	-	-	3	2	4	21
- Dinas Kependudukan dan Catatan Sipil	-	-	5	1	9	25
- Dinas Sosial	-	-	4	1	6	26
- Dinas Perindustrian, Perdagangan dan Tenaga Kerja	-	-	2	1	4	45
- Dinas Koperasi, Usaha Kecil dan Menengah	-	-	3	-	-	19
- Dinas Pemuda, Olahraga, dan Pariwisata	-	-	2	2	6	35
- Dinas Lingkungan Hidup, Perumahan Rakyat dan Kawasan Pemukiman	-	-	3	-	7	38
- Dinas Pertanian	-	-	17	5	40	131
- Dinas Pangan	-	-	4	4	7	23
- Dinas Perikanan	-	-	2	2	5	22
- Dinas Pengendalian Penduduk dan KB	-	-	1	1	22	39
- Dinas Penanaman Modal dan Pelayanan Terpadu Satu Pintu	-	-	3	1	5	25
- Dinas Pemberdayaan Perempuan dan Perlindungan Anak	-	-	4	2	12	23
- Badan Pemberdayaan Masyarakat	-	1	7	1	5	34
- Dinas Kearsipan dan Perpustakaan	-	-	7	2	3	25
B. LEMBAGA TEKNIS DAERAH						
- Inspektorat	-	-	5	1	12	46
- Badan Perencanaan Pembangunan Daerah	-	-	1	1	14	35
- Badan Kepegawaian dan Pengembangan Sumber Daya Manusia	-	-	2	1	16	37
- Badan Keuangan Daerah	-	1	3	5	20	62
- Badan Penanggulangan Bencana Daerah	-	-	3	-	3	25
- Kesatuan Bangsa dan Politik	-	-	-	-	2	10
Sub Jumlah/Sub Total	1	6	220	535	1 798	4 026

Sumber/Source : Badan Kepegawaian dan Pengembangan Sumber Daya Manusia Kabupaten Pasaman/Regional Agency for Employee Affairs and Development of Human Resources of Pasaman Regency

Tabel 2.2.5 Lanjutan / Continued
Table

Dinas/Kantor/Badan Institution	Laki-Laki/Male				
	SD Elementary School	SLTP Junior High School	SMA Senior High School	Akademi Academy	Universi- tas/PT University
(1)	(2)	(3)	(4)	(5)	(6)
B. LEMBAGA TEKNIS DAERAH					
- Satuan Polisi Pamong Praja	-	2	13	-	12
- RSUD Lubuk Sikaping	2	1	9	7	23
- Perusahaan Daerah Air Minum (PDAM)	-	-	-	-	1
- Komisi Pemilihan Umum (KPU)	-	-	-	-	3
- Kecamatan Tigo Nagari	-	1	3	1	6
- Kecamatan Simpang Alahan Mati	-	-	4	-	4
- Kecamatan Bonjol	-	1	4	1	6
- Kecamatan Lubuk Sikaping	-	2	6	1	7
- Kecamatan Panti	-	-	4	1	8
- Kecamatan Dua Koto	-	-	4	1	5
- Kecamatan Padang Gelugur	-	-	6	1	5
- Kecamatan Rao Selatan	-	-	8	1	6
- Kecamatan Rao	-	1	5	1	3
- Kecamatan Rao Utara	-	-	4	-	6
- Kecamatan Mapat Tunggul	1	-	6	-	4
- Kecamatan Mapat Tunggul Selatan	-	-	1	-	6
Jumlah/Total	22	51	383	141	1 077

Sumber/Source : Badan Kepegawaian dan Pengembangan Sumber Daya Manusia Kabupaten Pasaman/Regional Agency for Employee Affairs and Development of Human Resources of Pasaman Regency

Tabel 2.2.5 Lanjutan / Continued
Table

Dinas/Kantor/Badan Institution	Perempuan/Female					Jumlah Total
	SD Elemen- tary School	SLTP Junior High School	SMA Senior High School	Akademi Academy	Universi- tas/PT University	
(1)	(7)	(8)	(9)	(10)	(11)	(12)
B. LEMBAGA TEKNIS DAERAH						
- Satuan Polisi Pamong Praja	-	-	2	-	1	30
- RSUD Lubuk Sikaping	2	2	30	90	48	214
- Perusahaan Daerah Air Minum (PDAM)	-	-	-	-	-	1
- Komisi Pemilihan Umum (KPU)	-	-	-	-	-	3
- Kecamatan Tigo Nagari	-	-	1	-	2	14
- Kecamatan Simpang Alahan Mati	-	-	1	-	4	13
- Kecamatan Bonjol	-	-	2	-	2	16
- Kecamatan Lubuk Sikaping	-	-	2	-	3	21
- Kecamatan Panti	-	-	4	1	3	21
- Kecamatan Dua Koto	-	-	3	-	1	14
- Kecamatan Padang Gelugur	-	-	3	-	2	17
- Kecamatan Rao Selatan	-	-	1	-	2	18
- Kecamatan Rao	-	-	2	-	2	14
- Kecamatan Rao Utara	-	-	1	-	2	13
- Kecamatan Mapat Tunggul	-	-	1	-	2	14
- Kecamatan Mapat Tunggul Selatan	-	-	1	1	-	9
Jumlah/Total	3	8	274	627	1 872	4 458

Sumber/Source : Badan Kepegawaian dan Pengembangan Sumber Daya Manusia Kabupaten Pasaman/Regional Agency for Employee Affairs and Development of Human Resources of Pasaman Regency

Tabel 2.2.6 Banyaknya Non PNS (Honor Daerah) menurut Unit Kerja, Jenis Kelamin, dan Pendidikan Tertinggi Di Lingkungan Pemda Kabupaten Pasaman, 2018
Number of Non Civil Servant of Home Affair Department in Pasaman Regency by Gender and Educational Attainment, 2018

Dinas/Kantor/Badan Institution	Laki-Laki/Male				
	SD Elemen- tary School	SLTP Junior High School	SMA Senior High School	Akademi Academy	Universi- tas/PT University
(1)	(2)	(3)	(4)	(5)	(6)
A. PERANGKAT DAERAH					
- Sekretariat Daerah	-	1	3	-	-
- Staf Ahli	-	-	-	-	-
- Sekretariat DPRD	-	-	2	-	-
- Dinas Pekerjaan Umum dan Tata Ruang	2	-	-	-	-
- Dinas Pendidikan dan Kebudayaan	-	-	4	2	-
- UPT Dinas Pendidikan	-	-	8	2	1
- Dinas Kesehatan	-	-	-	-	-
- Puskesmas	-	-	-	-	-
- Dinas Perhubungan	-	-	-	-	-
- Dinas Komunikasi dan Informatika	-	-	-	-	-
- Dinas Kependudukan dan Catatan Sipil	-	-	-	-	-
- Dinas Sosial	-	-	-	-	-
- Dinas Perindustrian, Perdagangan dan Tenaga Kerja	-	-	-	-	-
- Dinas Koperasi, Usaha Kecil dan Menengah	-	-	-	-	-
- Dinas Pemuda, Olahraga, dan Pariwisata	-	-	-	-	-
- Dinas Lingkungan Hidup, Perumahan Rakyat dan Kawasan Pemukiman	12	2	-	-	-
- Dinas Pertanian	-	-	-	-	-
- Dinas Pangan	-	-	-	-	-
- Dinas Perikanan	-	1	-	-	-
- Dinas Pengendalian Penduduk dan KB	-	-	-	-	-
- Dinas Penanaman Modal dan Pelayanan Terpadu Satu Pintu	-	-	-	-	-
- Dinas Pemberdayaan Perempuan dan Perlindungan Anak	-	-	-	-	-
- Dinas Pemberdayaan Masyarakat	-	-	1	-	-
- Dinas Kearsipan dan Perpustakaan	-	-	-	-	-
B. LEMBAGA TEKNIS DAERAH					
- Inspektorat	-	-	-	-	-
- Badan Perencanaan Pembangunan Daerah	-	-	-	-	-
- Badan Kepegawaian dan Pengembangan Sumber Daya Manusia	-	-	-	-	-
- Badan Keuangan Daerah	-	-	-	-	-
- Badan Penanggulangan Bencana Daerah	-	1	3	-	-
- Kesatuan Bangsa dan Politik	-	-	-	-	-
Sub Jumlah/Sub Total	14	5	21	4	1

Sumber/Source : Badan Kepegawaian dan Pengembangan Sumber Daya Manusia Kabupaten Pasaman/Regional Agency for Employee Affairs and Development of Human Resources of Pasaman Regency

Tabel 2.2.6 Lanjutan / Continued
Table

Dinas/Kantor/Badan Institution	Perempuan/Female					Jumlah Total
	SD Elemen- tary School	SLTP Junior High School	SMA Senior High School	Aka- demi- sitas/ Acade- my	Univer- sitas/ Univer- sity	
(1)	(7)	(8)	(9)	(10)	(11)	(12)
A. PERANGKAT DAERAH						
- Sekretariat Daerah	-	1	4	-	1	10
- Staf Ahli	-	-	-	-	-	-
- Sekretariat DPRD	-	-	-	-	-	2
- Dinas Pekerjaan Umum dan Tata Ruang	-	-	-	-	-	2
- Dinas Pendidikan dan Kebudayaan	-	-	2	-	-	8
- UPT Dinas Pendidikan	-	-	16	4	4	35
- Dinas Kesehatan	-	-	-	-	1	1
- Puskesmas	-	-	-	-	-	-
- Dinas Perhubungan	-	-	-	-	-	-
- Dinas Komunikasi dan Informatika	-	-	-	-	-	-
- Dinas Kependudukan dan Catatan Sipil	-	-	-	-	-	-
- Dinas Sosial	-	-	-	-	-	-
- Dinas Perindustrian, Perdagangan dan Tenaga Kerja	-	-	-	-	-	-
- Dinas Koperasi, Usaha Kecil dan Menengah	-	-	-	-	-	-
- Dinas Pemuda, Olahraga, dan Pariwisata	-	-	-	-	1	1
- Dinas Lingkungan Hidup, Perumahan Rakyat dan Kawasan Pemukiman	-	-	-	-	-	14
- Dinas Pertanian	-	-	-	-	1	1
- Dinas Pangan	-	-	-	-	-	-
- Dinas Perikanan	-	-	-	-	-	1
- Dinas Pengendalian Penduduk dan KB	-	-	-	-	-	-
- Dinas Penanaman Modal dan Pelayanan Terpadu Satu Pintu	-	-	-	1	-	1
- Dinas Pemberdayaan Perempuan dan Perlindungan Anak	-	-	-	-	-	-
- Dinas Pemberdayaan Masyarakat	-	-	-	-	-	1
- Dinas Kearsipan dan Perpustakaan	-	-	-	-	-	-
B. LEMBAGA TEKNIS DAERAH						
- Inspektorat	-	-	-	-	-	-
- Badan Perencanaan Pembangunan Daerah	-	-	-	-	-	-
- Badan Kepegawaian dan Pengembangan Sumber Daya Manusia	-	-	1	-	-	1
- Badan Keuangan Daerah	-	-	-	-	-	-
- Badan Penanggulangan Bencana Daerah	-	-	-	-	-	4
- Kesatuan Bangsa dan Politik	-	-	-	-	-	-
Sub Jumlah/Sub Total	-	1	23	5	8	82

Sumber/Source : Badan Kepegawaian dan Pengembangan Sumber Daya Manusia Kabupaten Pasaman/Regional Agency for Employee Affairs and Development of Human Resources of Pasaman Regency

Tabel 2.2.6 Lanjutan / Continued
Table

Dinas/Kantor/Badan <i>Institution</i>	Laki-Laki/Male				
	SD <i>Elementary School</i>	SLTP <i>Junior High School</i>	SMA <i>Senior High School</i>	Akademi <i>Academy</i>	Universi- tas/PT <i>University</i>
(1)	(2)	(3)	(4)	(5)	(6)
B. LEMBAGA TEKNIS DAERAH					
- Satuan Polisi Pamong Praja	1	-	4	-	-
- RSUD Lubuk Sikaping	2	-	-	1	1
- Perusahaan Daerah Air Minum (PDAM)	-	-	-	-	-
- Komisi Pemilihan Umum (KPU)	-	-	-	-	-
- Kecamatan Tigo Nagari	-	-	-	-	-
- Kecamatan Simpang Alahan Mati	-	-	-	-	-
- Kecamatan Bonjol	-	-	-	-	-
- Kecamatan Lubuk Sikaping	-	-	-	-	-
- Kecamatan Panti	-	-	-	-	-
- Kecamatan Dua Koto	-	-	-	-	-
- Kecamatan Padang Gelugur	-	-	-	-	-
- Kecamatan Rao Selatan	-	-	-	-	-
- Kecamatan Rao	-	-	-	-	-
- Kecamatan Rao Utara	-	-	-	-	-
- Kecamatan Mapat Tunggul	-	-	-	-	-
- Kecamatan Mapat Tunggul Selatan	-	-	-	-	-
Jumlah/Total	17	5	25	5	2

Sumber/Source : Badan Kepegawaian dan Pengembangan Sumber Daya Manusia Kabupaten Pasaman/Regional Agency for Employee Affairs and Development of Human Resources of Pasaman Regency

Tabel 2.2.6 Lanjutan / Continued
Table

Dinas/Kantor/Badan Institution	Perempuan/Female					Jumlah Total
	SD Elemen- tary School	SLTP Junior High School	SMA Senior High School	Akademi Academy	Universi- tas/PT University	
(1)	(7)	(8)	(9)	(10)	(11)	(12)
B. LEMBAGA TEKNIS DAERAH						
- Satuan Polisi Pamong Praja	-	-	-	-	-	5
- RSUD Lubuk Sikaping	-	-	-	7	1	12
- Perusahaan Daerah Air Minum (PDAM)	-	-	-	-	-	-
- Komisi Pemilihan Umum (KPU)	-	-	-	-	-	-
- Kecamatan Tigo Nagari	-	-	-	-	-	-
- Kecamatan Simpang Alahan Mati	-	-	-	-	-	-
- Kecamatan Bonjol	-	-	-	-	-	-
- Kecamatan Lubuk Sikaping	-	-	-	-	-	-
- Kecamatan Panti	-	-	-	-	-	-
- Kecamatan Dua Koto	-	-	-	-	-	-
- Kecamatan Padang Gelugur	-	-	-	-	-	-
- Kecamatan Rao Selatan	-	-	-	-	-	-
- Kecamatan Rao	-	-	-	-	-	-
- Kecamatan Rao Utara	-	-	-	-	-	-
- Kecamatan Mapat Tunggul	-	-	-	-	-	-
- Kecamatan Mapat Tunggul Selatan	-	-	-	-	-	-
Jumlah/Total	-	1	23	12	9	99

Sumber/Source : Badan Kepegawaian dan Pengembangan Sumber Daya Manusia Kabupaten Pasaman/Regional Agency for Employee Affairs and Development of Human Resources of Pasaman Regency

Tabel 2.2.7 Banyaknya Pegawai Negeri Sipil menurut Unit Kerja, Eselon, dan Jenis Kelamin di Lingkungan Pemda Kabupaten Pasaman, 2018
Home Affair Department in Pasaman Regency by Echelon Level, and Gender, 2018

Dinas/Kantor/Badan <i>Institution</i>	Laki-Laki/Male			Perempuan/Female			Jumlah <i>Total</i>
	Eselon/Echelon			Eselon/Echelon			
	IV	III	II	IV	III	II	
(1)	(2)	(3)	(4)	(5)	(6)	(7)	(8)
A. PERANGKAT DAERAH							
- Sekretariat Daerah	18	7	3	10	2	0	40
- Staf Ahli	-	-	3	-	-	-	3
- Sekretariat DPRD	4	3	1	5	-	-	13
- Dinas Pekerjaan Umum dan Tata Ruang	12	4	1	5	-	-	22
- Dinas Pendidikan dan Kebudayaan	7	4	1	8	-	-	20
- UPT Dinas Pendidikan	-	-	-	-	-	-	-
- Dinas Kesehatan	2	4	1	15	-	-	22
- Puskesmas	-	-	-	-	-	-	-
- Dinas Perhubungan	9	4	1	3	-	-	17
- Dinas Komunikasi dan Informatika	-	-	1	4	-	-	5
- Dinas Kependudukan dan Catatan Sipil	1	-	1	8	1	-	11
- Dinas Sosial	1	-	1	9	-	-	11
- Dinas Perindustrian, Perdagangan dan Tenaga Kerja	2	-	1	2	1	-	6
- Dinas Koperasi, Usaha Kecil dan Menengah	3	5	1	1	-	-	10
- Dinas Pemuda, Olahraga, dan Pariwisata	-	-	1	6	-	-	7
- Dinas Lingkungan Hidup, Perumahan Rakyat dan Kawasan Pemukiman	-	-	-	3	1	1	5
- Dinas Pertanian	11	6	-	7	-	-	24
- Dinas Pangan	2	2	1	6	1	-	12
- Dinas Perikanan	5	3	1	5	-	-	14
- Dinas Pengendalian Penduduk dan KB	1	-	-	10	4	1	16
- Dinas Penanaman Modal dan Pelayanan Terpadu Satu Pintu	5	3	1	4	1	-	14
- Dinas Pemberdayaan Perempuan dan Perlindungan Anak	1	-	-	7	4	-	12
- Dinas Pemberdayaan Masyarakat	4	2	1	3	-	-	10
- Dinas Kearsipan dan Perpustakaan	-	2	1	7	1	-	11
B. LEMBAGA TEKNIS DAERAH							
- Inspektorat	-	3	1	2	1	-	7
- Badan Perencanaan Pembangunan Daerah	5	3	1	6	1	-	16
- Badan Kepegawaian dan Pengembangan Sumber Daya Manusia	4	3	1	4	-	-	12
- Badan Keuangan Daerah	7	4	1	7	1	-	20
- Badan Penanggulangan Bencana Daerah	5	4	1	4	-	-	14
- Kesatuan Bangsa dan Politik	3	1	-	1	-	-	5
Sub Jumlah/Sub Total	112	67	27	152	19	2	379

Sumber/Source : Badan Kepegawaian dan Pengembangan Sumber Daya Manusia Kabupaten Pasaman/Regional Agency for Employee Affairs and Development of Human Resources of Pasaman Regency

Tabel 2.2.7 Lanjutan / Continued
Table

Dinas/Kantor/Badan <i>Institution</i>	Laki-Laki/Male			Perempuan/Female			Jumlah <i>Total</i>
	Eselon/Echelon			Eselon/Echelon			
	IV	III	II	IV	III	II	
(1)	(2)	(3)	(4)	(5)	(6)	(7)	(8)
B. LEMBAGA TEKNIS DAERAH							
- Satuan Polisi Pamong Praja	7	4	1	1	-	-	13
- RSUD Lubuk Sikaping	2	2	-	8	3	-	15
- Perusahaan Daerah Air Minum (PDAM)	-	-	-	-	-	-	-
- Komisi Pemilihan Umum (KPU)	-	-	-	-	-	-	-
- Kecamatan Tigo Nagari	4	2	-	2	-	-	8
- Kecamatan Simpang Alahan Mati	2	2	-	4	-	-	8
- Kecamatan Bonjol	2	2	-	4	-	-	8
- Kecamatan Lubuk Sikaping	2	2	-	3	-	-	7
- Kecamatan Panti	-	2	-	5	-	-	7
- Kecamatan Dua Koto	4	2	-	2	-	-	8
- Kecamatan Padang Gelugur	3	2	-	3	-	-	8
- Kecamatan Rao Selatan	4	1	-	2	1	-	8
- Kecamatan Rao	4	1	-	1	1	-	7
- Kecamatan Rao Utara	4	2	-	2	-	-	8
- Kecamatan Mapat Tunggul	4	2	-	2	-	-	8
- Kecamatan Mapat Tunggul Selatan	4	2	-	-	-	-	6
Jumlah/Total	158	95	28	191	24	2	498

Sumber/Source : Badan Kepegawaian dan Pengembangan Sumber Daya Manusia Kabupaten Pasaman/Regional Agency for Employee Affairs and Development of Human Resources of Pasaman Regency

Tabel 2.2.8 Banyaknya yang Pensiun menurut Unit Kerja, Golongan/Pangkat dan Jenis Kelamin di Lingkungan Pemda Kabupaten Pasaman, 2018
Number of Retired Civil Servant of Home Affair Department in Pasaman Regency by Employee Rank and Gender, 2018

Dinas/Kantor/Badan Institution	Jenis Kelamin/Sex								Jumlah Total	
	Laki-Laki/Male				Perempuan/Female					
	Golongan/Rank				Golongan/Rank					
	I	II	III	IV	I	II	III	IV		
(1)	(2)	(3)	(4)	(5)	(6)	(7)	(8)	(9)	(10)	
A. PERANGKAT DAERAH										
- Sekretariat Daerah	1	-	1	3	-	-	-	1	6	
- Staf Ahli	-	-	-	-	-	-	-	-	-	
- Sekretariat DPRD	-	-	-	-	-	-	-	-	-	
- Dinas Pekerjaan Umum dan Tata Ruang	-	2	1	1	-	-	-	-	4	
- Dinas Pendidikan dan Kebudayaan	-	-	-	1	-	-	-	-	1	
- UPT Dinas Pendidikan	-	6	4	18	-	-	-	26	54	
- Dinas Kesehatan	1	-	-	-	-	-	-	-	1	
- Puskesmas	-	-	-	-	-	-	-	-	-	
- Dinas Perhubungan	-	1	-	1	-	-	-	-	2	
- Dinas Komunikasi dan Informatika	-	-	-	1	-	-	-	1	2	
- Dinas Kependudukan dan Catatan Sipil	-	-	-	-	-	-	-	-	-	
- Dinas Sosial	-	-	-	-	-	-	-	-	-	
- Dinas Perindustrian, Perdagangan dan Tenaga Kerja	-	-	-	1	-	-	-	-	1	
- Dinas Koperasi, Usaha Kecil dan Menengah	-	1	-	1	-	-	-	-	2	
- Dinas Pemuda, Olahraga, dan Pariwisata	1	-	-	2	-	-	-	-	3	
- Dinas Lingkungan Hidup, Perumahan Rakyat dan Kawasan Pemukiman	-	-	-	-	-	-	-	1	1	
- Dinas Pertanian	-	-	1	4	-	-	-	2	7	
- Dinas Pangan	-	-	-	-	-	-	-	-	-	
- Dinas Perikanan	-	-	1	2	-	-	1	-	4	
- Dinas Pengendalian Penduduk dan KB	-	1	-	1	-	-	-	2	4	
- Dinas Penanaman Modal dan Pelayanan Terpadu Satu Pintu	-	-	-	-	-	-	-	-	-	
- Dinas Pemberdayaan Perempuan dan Perlindungan Anak	-	-	-	-	-	-	-	-	-	
- Dinas Pemberdayaan Masyarakat	-	-	-	2	-	-	-	-	2	
- Dinas Kearsipan dan Perpustakaan	-	-	-	2	-	-	-	1	3	
B. LEMBAGA TEKNIS DAERAH										
- Inspektorat	-	-	-	1	-	-	-	-	1	
- Badan Perencanaan Pembangunan Daerah	-	-	-	-	-	-	-	-	-	
- Badan Kepegawaian dan Pengembangan Sumber Daya Manusia	-	-	-	1	-	-	-	-	1	
- Badan Keuangan Daerah	-	-	-	-	-	-	-	-	-	
- Badan Penanggulangan Bencana Daerah	-	-	-	-	-	-	-	-	-	
- Kesatuan Bangsa dan Politik	-	-	1	-	-	-	-	-	1	
Sub Jumlah/Sub Total	3	11	9	42	-	-	1	34	100	

Sumber/Source : Badan Kepegawaian dan Pengembangan Sumber Daya Manusia Kabupaten Pasaman/Regional Agency for Employee Affairs and Development of Human Resources of Pasaman Regency

Tabel 2.2.8 Lanjutan / Continued
Table

Dinas/Kantor/Badan Institution	Jenis Kelamin/Sex								Jumlah Total	
	Laki-Laki/Male				Perempuan/Female					
	Golongan/Rank				Golongan/Rank					
	I	II	III	IV	I	II	III	IV		
(1)	(2)	(3)	(4)	(5)	(6)	(7)	(8)	(9)	(10)	
B. LEMBAGA TEKNIS DAERAH										
- Satuan Polisi Pamong Praja	-	-	-	1	-	-	-	-	-	1
- RSUD Lubuk Sikaping	-	-	-	-	1	2	-	-	-	3
- Perusahaan Daerah Air Minum (PDAM)	-	-	-	-	-	-	-	-	-	-
- Komisi Pemilihan Umum (KPU)	-	-	-	-	-	-	1	-	-	1
- Kecamatan Tigo Nagari	-	-	-	-	-	-	-	-	-	-
- Kecamatan Simpang Alahan Mati	-	-	-	1	-	-	-	-	-	1
- Kecamatan Bonjol	-	-	-	-	-	-	-	-	-	-
- Kecamatan Lubuk Sikaping	-	-	-	1	-	-	-	-	-	1
- Kecamatan Panti	-	-	-	-	-	-	-	-	-	-
- Kecamatan Dua Koto	-	-	-	1	-	-	-	-	-	1
- Kecamatan Padang Gelugur	-	-	1	1	-	-	-	-	-	2
- Kecamatan Rao Selatan	-	-	-	2	-	-	-	1	-	3
- Kecamatan Rao	-	-	-	-	-	-	-	-	-	-
- Kecamatan Rao Utara	-	-	-	-	-	-	-	-	-	-
- Kecamatan Mapat Tunggul	-	-	-	1	-	-	-	-	-	1
- Kecamatan Mapat Tunggul Selatan	-	-	-	-	-	-	-	-	-	-
Jumlah/Total	3	11	10	50	1	2	2	35	114	

Sumber/Source : Badan Kepegawaian dan Pengembangan Sumber Daya Manusia Kabupaten Pasaman/Regional Agency for Employee Affairs and Development of Human Resources of Pasaman Regency

Tabel 2.2.9 Banyaknya PNS yang Pensiun menurut Unit Kerja, Jenis Kelamin dan Pendidikan Tertinggi di Lingkungan Pemda Kabupaten Pasaman, 2018
Number of Retired Civil Servant of Home Affair Department in Pasaman Regency by Gender and Educational Attainment, 2018

Dinas/Kantor/Badan Institution	Laki-Laki/Male				
	SD Elemen- tary School	SLTP Junior High School	SMA Senior High School	Akademi Acade- my	Universi- tas/PT Univer- sity
(1)	(2)	(3)	(4)	(5)	(6)
A. PERANGKAT DAERAH					
- Sekretariat Daerah	1	1	1	-	2
- Staf Ahli	-	-	-	-	-
- Sekretariat DPRD	-	-	-	-	-
- Dinas Pekerjaan Umum dan Tata Ruang	2	-	1	-	1
- Dinas Pendidikan dan Kebudayaan	-	-	-	-	1
- UPT Dinas Pendidikan	3	7	-	-	18
- Dinas Kesehatan	1	-	-	-	-
- Puskesmas	-	-	-	-	-
- Dinas Perhubungan	-	-	1	-	1
- Dinas Komunikasi dan Informatika	-	-	1	-	-
- Dinas Kependudukan dan Catatan Sipil	-	-	-	-	-
- Dinas Sosial	-	-	-	-	-
- Dinas Perindustrian, Perdagangan dan Tenaga Kerja	-	-	-	-	1
- Dinas Koperasi, Usaha Kecil dan Menengah	1	-	1	-	-
- Dinas Pemuda, Olahraga, dan Pariwisata	1	-	-	-	2
- Dinas Lingkungan Hidup, Perumahan Rakyat dan Kawasan Pemukiman	-	-	-	-	-
- Dinas Pertanian	-	-	2	-	3
- Dinas Pangan	-	-	-	-	-
- Dinas Perikanan	-	-	1	-	2
- Dinas Pengendalian Penduduk dan KB	1	-	1	-	-
- Dinas Penanaman Modal dan Pelayanan Terpadu Satu Pintu	-	-	-	-	-
- Dinas Pemberdayaan Perempuan dan Perlindungan Anak	-	-	-	-	-
- Badan Pemberdayaan Masyarakat	-	-	-	-	2
- Dinas Kearsipan dan Perpustakaan	-	-	1	-	1
B. LEMBAGA TEKNIS DAERAH					
- Inspektorat	-	-	-	-	1
- Badan Perencanaan Pembangunan Daerah	-	-	-	-	-
- Badan Kepegawaian dan Pengembangan Sumber Daya Manusia	-	-	-	-	1
- Badan Penanggulangan Bencana Daerah	-	-	-	-	-
- Badan Keuangan Daerah	-	-	-	-	-
- Kesatuan Bangsa dan Politik	-	1	-	-	-
Sub Jumlah/Sub Total	10	9	10	-	36

Sumber/Source : Badan Kepegawaian dan Pengembangan Sumber Daya Manusia Kabupaten Pasaman/Regional Agency for Employee Affairs and Development of Human Resources of Pasaman Regency

Tabel 2.2.9 Lanjutan / Continued
Table

Dinas/Kantor/Badan <i>Institution</i>	Perempuan/ <i>Female</i>					Jumlah <i>Total</i>
	SD <i>Elemen- tary School</i>	SLTP <i>Junior High School</i>	SMA <i>Senior High School</i>	Aka- demi <i>Acad- emy</i>	Universi- tas/PT <i>University</i>	
(1)	(7)	(8)	(9)	(10)	(11)	(12)
A. PERANGKAT DAERAH						
- Sekretariat Daerah	-	-	1	-	-	6
- Staf Ahli	-	-	-	-	-	-
- Sekretariat DPRD	-	-	-	-	-	-
- Dinas Pekerjaan Umum dan Tata Ruang	-	-	-	-	-	4
- Dinas Pendidikan dan Kebudayaan	-	-	-	-	-	1
- UPT Dinas Pendidikan	-	-	-	-	26	54
- Dinas Kesehatan	-	-	-	-	-	1
- Puskesmas	-	-	-	-	-	-
- Dinas Perhubungan	-	-	-	-	-	2
- Dinas Komunikasi dan Informatika	-	-	-	-	1	2
- Dinas Kependudukan dan Catatan Sipil	-	-	-	-	-	-
- Dinas Sosial	-	-	-	-	-	-
- Dinas Perindustrian, Perdagangan dan Tenaga Kerja	-	-	-	-	-	1
- Dinas Koperasi, Usaha Kecil dan Menengah	-	-	-	-	-	2
- Dinas Pemuda, Olahraga, dan Pariwisata	-	-	-	-	-	3
- Dinas Lingkungan Hidup, Perumahan Rakyat dan Kawasan Pemukiman	-	-	1	-	-	1
- Dinas Pertanian	-	-	-	-	2	7
- Dinas Pangan	-	-	-	-	-	-
- Dinas Perikanan	-	-	1	-	-	4
- Dinas Pengendalian Penduduk dan KB	-	-	2	-	-	4
- Dinas Penanaman Modal dan Pelayanan Terpadu Satu Pintu	-	-	-	-	-	-
- Dinas Pemberdayaan Perempuan dan Perlindungan Anak	-	-	-	-	-	-
- Badan Pemberdayaan Masyarakat	-	-	-	-	-	2
- Dinas Kearsipan dan Perpustakaan	-	-	1	-	-	3
B. LEMBAGA TEKNIS DAERAH						
- Inspektorat	-	-	-	-	-	1
- Badan Perencanaan Pembangunan Daerah	-	-	-	-	-	-
- Badan Kepegawaian dan Pengembangan Sumber Daya Manusia	-	-	-	-	-	1
- Badan Penanggulangan Bencana Daerah	-	-	-	-	-	-
- Badan Keuangan Daerah	-	-	-	-	-	-
- Kesatuan Bangsa dan Politik	-	-	-	-	-	1
Sub Jumlah/Sub Total	-	-	6	-	29	100

Sumber/Source : Badan Kepegawaian dan Pengembangan Sumber Daya Manusia Kabupaten Pasaman/Regional Agency for Employee Affairs and Development of Human Resources of Pasaman Regency

Tabel 2.2.9 Lanjutan / Continued
Table

Dinas/Kantor/Badan <i>Institution</i>	Laki-Laki/Male				
	SD <i>Elementary School</i>	SLTP <i>Junior High School</i>	SMA <i>Senior High School</i>	Akademi <i>Academy</i>	Universi- tas/PT <i>University</i>
(1)	(2)	(3)	(4)	(5)	(6)
B. LEMBAGA TEKNIS DAERAH					
- Satuan Polisi Pamong Praja	-	-	1	-	-
- RSUD Lubuk Sikaping	-	-	-	-	-
- Perusahaan Daerah Air Minum (PDAM)	-	-	-	-	-
- Komisi Pemilihan Umum (KPU)	-	-	-	-	-
- Kecamatan Tigo Nagari	-	-	-	-	-
- Kecamatan Simpang Alahan Mati	-	-	-	-	1
- Kecamatan Bonjol	-	-	-	-	-
- Kecamatan Lubuk Sikaping	-	-	1	-	-
- Kecamatan Panti	-	-	-	-	-
- Kecamatan Dua Koto	-	-	-	1	-
- Kecamatan Padang Gelugur	-	-	1	-	1
- Kecamatan Rao Selatan	-	-	-	-	2
- Kecamatan Rao	-	-	-	-	-
- Kecamatan Rao Utara	-	-	-	-	-
- Kecamatan Mapat Tunggul	-	-	1	-	-
- Kecamatan Mapat Tunggul Selatan	-	-	-	-	-
Jumlah/Total	10	9	14	1	40

Sumber/Source : Badan Kepegawaian dan Pengembangan Sumber Daya Manusia Kabupaten Pasaman/Regional Agency for Employee Affairs and Development of Human Resources of Pasaman Regency

Tabel 2.2.9 Lanjutan / Continued
Table

Dinas/Kantor/Badan Institution	Perempuan/Female					Jumlah Total
	SD Elemen- tary School	SLTP Junior High School	SMA Senior High School	Aka- demi Acade- my	Universi- tas/PT Univer- sity	
(1)	(7)	(8)	(9)	(10)	(11)	(12)
B. LEMBAGA TEKNIS DAERAH						
- Satuan Polisi Pamong Praja	-	-	-	-	-	1
- RSUD Lubuk Sikaping	2	-	1	-	-	3
- Perusahaan Daerah Air Minum (PDAM)	-	-	-	-	-	-
- Komisi Pemilihan Umum (KPU)	-	-	1	-	-	1
- Kecamatan Tigo Nagari	-	-	-	-	-	-
- Kecamatan Simpang Alahan Mati	-	-	-	-	-	1
- Kecamatan Bonjol	-	-	-	-	-	-
- Kecamatan Lubuk Sikaping	-	-	-	-	-	1
- Kecamatan Panti	-	-	-	-	-	-
- Kecamatan Dua Koto	-	-	-	-	-	1
- Kecamatan Padang Gelugur	-	-	-	-	-	2
- Kecamatan Rao Selatan	-	-	1	-	-	3
- Kecamatan Rao	-	-	-	-	-	-
- Kecamatan Rao Utara	-	-	-	-	-	-
- Kecamatan Mapat Tunggul	-	-	-	-	-	-
- Kecamatan Mapat Tunggul Selatan	-	-	-	-	-	-
Jumlah/Total	2	-	9	-	29	114

Sumber/Source : Badan Kepegawaian dan Pengembangan Sumber Daya Manusia Kabupaten Pasaman/Regional Agency for Employee Affairs and Development of Human Resources of Pasaman Regency

Tabel 2.2.10 Banyaknya PNS menurut Unit Kerja, Golongan/Pangkat dan Jenis Kelamin di Luar Lingkungan Pemda Kabupaten Pasaman, 2018
Number of Civil Servant Out of Home Affair Department in Pasaman Regency by Employee Rank and Gender, 2018

Dinas/Kantor/Badan <i>Institution</i>	Jenis Kelamin/Sex								Jumlah <i>Total</i>
	Laki-Laki/ <i>Male</i>				Perempuan/ <i>Female</i>				
	Golongan/ <i>Rank</i>				Golongan/ <i>Rank</i>				
	I	II	III	IV	I	II	III	IV	
(1)	(2)	(3)	(4)	(5)	(6)	(7)	(8)	(9)	(10)
Kodim 0305	-	3	-	-	-	1	-	-	4
Kantor Samsat Bersama (UPTD Pelayanan Pendapatan Provinsi di Lubuk Sikaping)	-	3	1	1	-	-	2	-	7
Kejaksanaan Negeri	-	2	11	1	-	1	11	-	26
Pengadilan Negeri	-	1	13	-	-	2	8	1	25
Kantor Pertanahan RSUD Lubuk Sikaping	-	5	7	1	-	-	4	-	17
KPPN (Kantor Pelayanan Perbendaharaan Negara) Lubuk Sikaping	2	8	28	2	-	30	122	13	204
KPPN (Kantor Pelayanan Perbendaharaan Negara) Lubuk Sikaping	-	4	5	1	-	3	7	1	21
Badan Pusat Statistik	-	5	7	1	-	-	7	-	20
Kantor Kementerian Agama	-	13	36	5	1	11	33	1	100
Pengadilan Agama	-	-	8	1	-	-	5	1	15
Rumah Tahanan (Rutan) Bulog	-	20	19	-	-	3	2	-	44
KP2KP (Kantor Pelayanan Penyuluhan dan Konsulta- si Perpajakan)	-	-	1	-	-	-	-	-	1
KP2KP (Kantor Pelayanan Penyuluhan dan Konsulta- si Perpajakan)	-	2	-	1	-	2	-	-	5
Jumlah/Total	2	66	136	14	1	52	201	17	489

Sumber/Source : Instansi se Kabupaten Pasaman/All Institution at Pasaman Regency

GOVERNMENT

Tabel 2.2.11 Banyaknya PNS menurut Unit Kerja, Jenis Kelamin dan Pendidikan Tertinggi Di Luar Lingkungan Pemda Kabupaten Pasaman, 2018
Number of Civil Servant Out of Home Affair Department in Pasaman Regency by Employee Rank and Gender, 2018

Dinas/Kantor/Badan <i>Institution</i>	Laki-Laki/Male				
	SD <i>Elementary School</i>	SLTP <i>Junior High School</i>	SMA <i>Senior High School</i>	DI - DIII	DIV/S1 - S3
(1)	(2)	(3)	(4)	(5)	(6)
Kodim 0305	1	-	2	-	-
Kantor Samsat Bersama (UPTD Pelayanan Pendapatan Provinsi di Lubuk Sikaping)	-	-	1	-	4
Kejaksaan Negeri	-	-	2	-	12
Pengadilan Negeri	-	-	1	-	13
Kantor Pertanahan	-	-	3	3	7
RSUD Lubuk Sikaping	1	2	8	5	23
KPPN (Kantor Pelayanan Perbendaharaan Negara) Lubuk Sikaping	-	-	6	1	3
Badan Pusat Statistik	-	-	7	1	5
Kantor Kementerian Agama	-	-	15	-	39
Pengadilan Agama	-	-	-	-	9
Rumah Tahanan (Rutan)	-	-	22	1	16
Bulog	-	-	1	-	-
KP2KP (Kantor Pelayanan Penyuluhan dan Konsultasi Perpajakan)	-	-	-	2	1
Jumlah/Total	2	2	67	13	131

Sumber/Source : Instansi se Kabupaten Pasaman/All Institution at Pasaman Regency

Tabel 2.2.11 Lanjutan / *Continued*
Table

Dinas/Kantor/Badan <i>Institution</i>	Perempuan/ <i>Female</i>					Jumlah <i>Total</i>
	SD <i>Elementary School</i>	SLTP <i>Junior High School</i>	SMA <i>Senior High School</i>	DI - DIII	DIV/S1 - S3	
(1)	(7)	(8)	(9)	(10)	(11)	(12)
Kodim 0305	-	-	1	-	-	4
Kantor Samsat Bersama (UPTD Pelayanan Pendapatan Provinsi di Lubuk Sikaping)	-	-	1	-	1	7
Kejaksaan Negeri	-	-	1	-	11	26
Pengadilan Negeri	-	-	4	-	7	25
Kantor Pertanahan	-	-	-	-	4	17
RSUD Lubuk Sikaping	-	2	28	80	55	204
KPPN (Kantor Pelayanan Perbendaharaan Negara) Lubuk Sikaping	-	1	3	2	5	21
Badan Pusat Statistik	-	-	-	-	7	20
Kantor Kementerian Agama	1	-	12	2	30	99
Pengadilan Agama	-	-	-	-	6	15
Rumah Tahanan (Rutan)	-	-	4	-	1	44
Bulog	-	-	-	-	-	1
KP2KP (Kantor Pelayanan Penyuluhan dan Konsultasi Perpajakan)	-	-	-	2	-	5
Jumlah/Total	1	3	54	86	127	388

Sumber/Source : Instansi se Kabupaten Pasaman/All Institution at Pasaman Regency

Tabel 2.2.12 Banyaknya Pegawai Negeri Sipil menurut Unit Kerja, Eselon dan Jenis Kelamin di Luar Lingkungan Pemda Kabupaten Pasaman, 2018
Table *Number of Civil Servant Out of Home Affair Dept in Pasaman Regency by Echelon, Level and Gender, 2018*

Dinas/Kantor/Badan <i>Institution</i>	Laki-Laki/ <i>Male</i>					Perempuan/ <i>Female</i>					Jumlah <i>Total</i>	
	Eselon/ <i>Echelon</i>					Eselon/ <i>Echelon</i>						
	V	IV	III	II	I	V	IV	III	II	I		
(1)	(2)	(3)	(4)	(5)	(6)	(7)	(8)	(9)	(10)	(11)	(12)	
Kodim 0305	-	-	-	-	-	-	-	-	-	-	-	0
Kantor Samsat Bersama (UPTD Pelayanan Pendapatan Provinsi di Lubuk Sikaping)	-	1	-	-	-	-	-	1	-	-	-	2
Kejaksaan Negeri	-	4	1	-	-	-	1	-	-	-	-	6
Pengadilan Negeri	-	4	-	-	-	-	1	1	-	-	-	6
Kantor Pertanahan	2	4	1	-	-	1	2	-	-	-	-	10
RSUD Lubuk Sikaping	-	2	2	-	-	-	7	3	-	-	-	14
KPPN (Kantor Pelayanan Perbendaharaan Negara) Lubuk Sikaping	-	1	1	-	-	-	-	3	-	-	-	5
Badan Pusat Statistik	-	2	1	-	-	-	3	-	-	-	-	6
Kantor Kementerian Agama	3	7	1	-	-	2	-	-	-	-	-	13
Pengadilan Agama	-	4	2	-	-	-	2	-	-	-	-	8
Rumah Tahanan (Rutan)	-	4	-	-	-	-	-	-	-	-	-	4
Bulog	-	-	1	-	-	-	-	-	-	-	-	1
KP2KP (Kantor Pelayanan Penyuluhan dan Konsultasi Perpajakan)	-	1	-	-	-	-	-	-	-	-	-	1
Jumlah/Total	5	33	10	-	-	3	16	7	-	-	-	74

Sumber/Source : Instansi se Kabupaten Pasaman/All Institution at Pasaman Regency

Tabel 2.2.13 Banyaknya Polisi pada Kepolisian Kabupaten Pasaman menurut Pangkat, Lokasi Penugasan dan Jenis Kelamin, 2018
Number of Police Officer Pasaman Regency by Rank, Location of Duty and Gender, 2018

Pangkat Rank	Penugasan/Location of Duty								
	Polres		Polsek Lubuk Sikaping		Polsek Bonjol		Polsek Tigo Nagari		
	L	P	L	P	L	P	L	P	
(1)	(2)	(3)	(4)	(5)	(6)	(7)	(8)	(9)	
- AKBP	1	-	-	-	-	-	-	-	-
- KOMPOL	3	-	-	-	-	-	-	-	-
- AKP	5	2	-	-	-	-	-	-	-
- IPTU	12	-	1	-	2	-	2	-	-
- IPDA	14	-	1	-	1	-	1	-	-
- AIPTU	18	1	5	-	5	-	2	-	-
- AIPDA	9	-	4	-	2	-	1	-	-
- BRIPKA	45	2	4	-	6	-	6	-	-
- BRIGADIR	46	1	4	-	4	-	2	-	-
- BRIPTU	4	-	-	-	-	-	1	-	-
- BRIPDA	26	15	-	-	-	-	3	-	-
- ABRIP	-	-	-	-	-	-	-	-	-
- ABRDA	-	-	-	-	-	-	-	-	-
- BHARKA	-	-	-	-	-	-	-	-	-
- BHARATU	-	-	-	-	-	-	-	-	-
Jumlah/Total	183	21	19	-	20	-	18	-	-

Sumber/Source : Kepolisian Resort Kabupaten Pasaman/Police's Office of Pasaman Regency

Tabel 2.2.13 Lanjutan / Continued
Table

Pangkat Rank	Penugasan/Location of Duty								Jumlah Total	
	Polsek Panti		Polsek Dua Koto		Polsek Rao		Polsek Mapat Tunggul			
	L	P	L	P	L	P	L	P		
(1)	(10)	(11)	(12)	(13)	(14)	(15)	(16)	(17)	(18)	
- AKBP	-	-	-	-	-	-	-	-	-	1
- KOMPOL	-	-	-	-	-	-	-	-	-	3
- AKP	-	-	-	-	-	-	-	-	-	7
- IPTU	2	-	1	-	2	-	2	-	-	24
- IPDA	1	-	-	-	1	-	1	-	-	20
- AIPTU	7	-	1	-	5	-	1	-	-	45
- AIPDA	-	-	1	-	-	-	1	-	-	18
- BRIPKA	7	-	6	-	13	-	7	-	-	96
- BRIGADIR	4	-	3	-	3	-	5	-	-	72
- BRIPTU	-	-	-	-	-	-	-	-	-	5
- BRIPDA	2	-	1	-	1	-	-	-	-	48
- ABRIP	-	-	-	-	-	-	-	-	-	-
- ABRDA	-	-	-	-	-	-	-	-	-	-
- BHARKA	-	-	-	-	-	-	-	-	-	-
- BHARATU	-	-	-	-	-	-	-	-	-	-
Jumlah/Total	23	-	13	-	25	-	17	-	-	339

Sumber/Source : Kepolisian Resort Kabupaten Pasaman/Police's Office of Pasaman Regency

Tabel 2.2.14 Banyaknya TNI pada Kodim 0305 Kabupaten Pasaman menurut Pangkat, Lokasi Penugasan dan Jenis Kelamin, 2018
Number of Army Force of Kodim 0305 in Pasaman Regency by Rank, Location of Duty and Gender, 2018

Pangkat Rank	Penugasan/Location of Duty								Jumlah Total	
	Ma. Kodim		Koramil Lubuk Sikaping		Koramil Bonjol		Koramil Rao			
	L	P	L	P	L	P	L	P		
(1)	(2)	(3)	(4)	(5)	(6)	(7)	(8)	(9)	(10)	
- PAMEN	3	-	-	-	-	-	-	-	-	3
- PAMA	4	-	1	-	1	-	1	-	-	7
- BINTARA	45	1	12	-	12	-	19	-	-	89
- TAMTAMA	12	-	1	-	5	-	7	-	-	25
Jumlah/Total	2018	64	1	14	-	18	-	27	-	124
	2017	52	1	12	-	19	-	22	-	106

Sumber/Source : Kodim 0305 Kab. Pasaman/Kodim 0305 of Pasaman Regency

2.3 DEWAN PERWAKILAN RAKYAT DAERAH/THE REGIONAL HOUSE OF REPRESENTATIVE

Tabel 2.3.1 Nama-nama Ketua DPRD Kabupaten Pasaman, 2018
Table Chief of Regional Parliament of Pasaman Regency, 2018

	Nama Name	Masa Jabatan Time of Function
	(1)	(2)
1.	a. H. ABDUL LATIF	1950 - 1957
	b. R U S L I	Dewan Pemerintah Kabupaten
	c. SYAMSUAR THAIB	...
	d. MARAH MANSUR	...
	e. R U S L I	...
	f. DT. BANDAHARO BASA	1957 - 1965
2.	H. DARUS AMIN	1966 - 1977
3.	IDRIS DAUD	1977 - 1981
4.	S A R I D I N	1981 - 1982
5.	AHMAD JUNAIRI	1985 - 1987
6.	Drs. MASRIL PAYAN	1987 - 1992
7.	Drs. H. DJUFRI HADI	1992 - 1997
8.	Drs. AMRAN ZAI	1997 - 1999
9.	Drs. KOHIRMAN	1999 - 2003
10.	SUDIRMAN, S	2003 - 2004
11.	SYAMSURI, SE, SH, MM	2004 - 2009
12.	H. BENNY UTAMA, SH. MM	2009-2010
13.	YASRI	2010 - 2012
14.	Drs . SYAHRIZAL YUSUF	2012 - 2014
15.	YASRI	2014 - Sekarang

Sumber/Source : Sekretariat DPRD Kabupaten Pasaman/Sekretariat of The Regional House of Representatives of Pasaman Regency

Tabel 2.3.2 Jumlah Anggota DPRD Kabupaten Pasaman Menurut Partai Politik dan Jenis Kelamin, 2018
Number of Council Members Pasaman Regency by Parties and Gender, 2018

Partai Parties	Laki-laki Male	Perempuan Female	Jumlah Total
(1)	(2)	(3)	(4)
Partai Golongan Karya	6	1	7
Partai Persatuan Pembangunan	4	1	5
Partai Amanat Nasional	4	-	4
Partai Demokrat Indonesia Perjuangan	2	-	2
Partai Nasional Demokrat	4	-	4
Partai Keadilan Sejahtera	2	-	2
Partai Kebangkitan Bangsa	4	-	4
Partai Gerakan Indonesia Raya	3	-	3
Partai Demokrat	3	1	4
Jumlah/Total	32	3	35

Sumber/Source : Sekretariat DPRD Kabupaten Pasaman/Sekretariat of The Regional House of Representatives of Pasaman Regency

Tabel 2.3.3 Data Anggota DPRD Kabupaten Pasaman Periode 2014-2019
Table List of Council Members Pasaman Regency Period 2014-2019

Nama Name	Partai Parties	Komisi	Jabatan Dalam Komisi
(1)	(2)	(3)	(4)
Yasri	GOLKAR	-	Ketua
Bona Lubis,Sp	PPP	-	Wakil ketua
Haniful Khairi	PAN	-	Wakil ketua
M.Mardinal	GOLKAR	Komisi A	Ketua
Heri Supriadi,S.Ag	PKS	Komisi A	Wakil ketua
Irwan Arifin	DEMOKRAT	Komisi A	Sekretaris
Suci Yulia,SH	GOLKAR	Komisi A	Anggota
Muhammad Alfa	GOLKAR	Komisi A	Anggota
Ahmad Azizan,S.Pii,M.Si	PPP	Komisi A	Anggota
Rahmat Setia	PAN	Komisi A	Anggota
Muhammad Maradongan Nst	PDIP	Komisi A	Anggota
Syakban	PKB	Komisi A	Anggota
H.M.Sarjan Lubis,SE	NASDEM	Komisi A	Anggota
Jusran	PKB	Komisi B	Ketua
Yunelda Asra	DEMOKRAT	Komisi B	Wakil ketua
Bustomi,SE	GERINDRA	Komisi B	Sekretaris
H.Sodikin Nursewan	GOLKAR	Komisi B	Anggota
Erizal	PPP	Komisi B	Anggota
Yudi Alvian	PAN	Komisi B	Anggota
Adri Umar,S.Pd	DEMOKRAT	Komisi B	Anggota

Sumber/Source : Sekretariat DPRD Kabupaten Pasaman/Sekretariat of The Regional House of Representatives of Pasaman Regency

Tabel 2.3.3 Lanjutan / *Continued*
Table

Nama Name	Partai Parties	Komisi	Jabatan Dalam Komisi
(1)	(2)	(3)	(4)
Sarifuddin, SE	PKB	Komisi B	Anggota
Syahrial Thaib,St	PDIP	Komisi B	Anggota
Salamat, SE, M.Si	NASDEM	Komisi B	Anggota
Werman Saputra	GERINDRA	Komisi B	Anggota
Nelfi Aspandi,S.Pt	PKS	Komisi B	Anggota
Sawal,Sh	PPP	Komisi C	Ketua
Khairuddin Simanjuntak	GERINDRA	Komisi C	Wakil ketua
Syofyan,S.Pd	GOLKAR	Komisi C	Sekretaris
Parulian	GOLKAR	Komisi C	Anggota
Musliarni	PPP	Komisi A	Anggota
Arivatana,S.Pd	PAN	Komisi C	Anggota
Suharjono	DEMOKRAT	Komisi C	Anggota
Hambali	PKB	Komisi C	Anggota
Ahmad Khadafi,St	NASDEM	Komisi B	Anggota
Rona Rizki,SH	NASDEM	Komisi C	Anggota

Sumber/Source : Sekretariat DPRD Kabupaten Pasaman/Sekretariat of The Regional House of Representatives of Pasaman Regency

Tabel 2.3.4 Banyaknya Tempat Pemungutan Suara (TPS) dan Pemilih Pemilu, 2018
Table *Number of Pooling Location at Election, 2018*

Kecamatan Subdistrict	Jumlah TPS Number of Pooling Location	Jumlah Pemilih Number of Voter		
		Laki-Laki Male	Perempuan Female	Jumlah Total
(1)	(2)	(3)	(4)	(5)
1.Tigo Nagari	83	9 309	9 346	18 655
2.Bonjol	80	9 121	9 012	18 133
3. Simpang Alahan Mati	40	4 229	4 239	8 468
4. Lubuk Sikaping	149	16 166	16 990	33 156
5. Dua Koto	92	9 883	10 032	19 915
6. Panti	107	11 333	11 368	22 701
7. Padang Gelugur	99	10 714	11 034	21 748
8. Rao	80	8 735	8 856	17 591
9. Rao Utara	43	4 239	4 238	8 477
10. Rao Selatan	76	8 431	8 984	17 415
11. Mapat Tunggul	34	3 623	3 575	7 198
12. Mapat Tunggul Selatan	32	3 196	3 183	6 379
Jumlah/Total	915	98 979	100 857	199 836

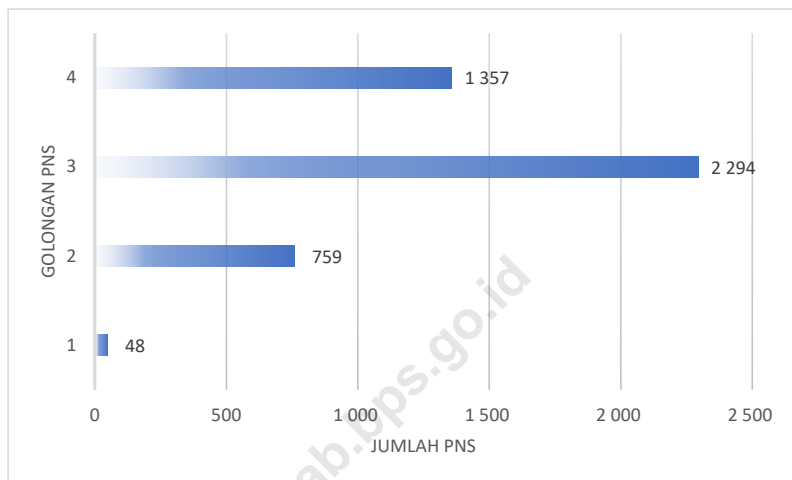
Sumber/Source : KPU Kabupaten Pasaman/General Election Commissions of Pasaman Regency

Tabel 2.3.5 Banyaknya Suara Sah Untuk Pemilihan Keanggotaan DPR/DPRD
Table Menurut Partai, 2014
Number of Votes Cast for National Parliament by Party, 2014

Partai Party	Jumlah Suara yang Diperoleh Number of Votes		
	DPR	DPRD I	DPRD II
(1)	(2)	(3)	(4)
Partai Nasional Demokrat (Nasdem)	11 307	12 012	16 986
Partai Kebangkitan Bangsa (PKB)	10 184	11 223	11 573
Partai Keadilan Sejahtera (PKS)	8 072	11 363	8 577
Partai Demokrasi Indonesia Perjuangan (PDI-P)	8 180	8 466	7 331
Partai Golongan Karya (Golkar)	28 797	14 848	27 831
Partai Gerakan Indonesia Raya (GERINDRA)	25 189	9 609	10 186
Partai Demokrat	17 008	20 335	14 326
Partai Amanat Nasional (PAN)	12 089	17 986	17 865
Partai Persatuan Pembangunan (PPP)	8 436	13 347	11 843
Partai Persatuan Pembangunan (PPP)	12 979	11 676	7 546
Partai Hati Nurani Rakyat (Hanura)	2 514	4 602	3 742
Partai Bulan Bintang (PBB)	737	754	2 918
Partai Keadilan dan Persatuan Indonesia (PKPI)	737	754	2 918

Sumber/Source : KPU Kabupaten Pasaman/General Election Commissions of Pasaman Regency

Gambar 3 Perkembangan Jumlah Pegawai Negeri Sipil, Di Lingkungan Pemda Kabupaten Pasaman Menurut Golongan dan Jenis Kelamin, 2018
Picture Growth of Civil Servant in Pasaman Regency by Employee Rank and Gender, 2018



Sumber/Source : Badan Kepegawaian dan Pengembangan Sumber Daya Manusia Kabupaten Pasaman/Regional Agency for Employee Affairs and Development of Human Resources of Pasaman Regency

**JUMLAH PENDUDUK
PASAMAN 2018 : 278.480 JIWA**

**JUMLAH PENDUDUK
LAKI-LAKI PASAMAN 2018
138.225 JIWA**

**JUMLAH PENDUDUK
PEREMPUAN PASAMAN 2018
120.225 JIWA**

**RASIO JENIS KELAMIN
PENDUDUK PASAMAN 2018
98,55**



PENJELASAN TEKNIS

1. Sumber utama data kependudukan adalah sensus penduduk yang dilaksanakan setiap sepuluh tahun sekali. Sensus penduduk telah dilaksanakan sebanyak enam kali sejak Indonesia merdeka, yaitu tahun 1961, 1971, 1980, 1990, 2000, dan 2010. Di dalam sensus penduduk, pencacahan dilakukan terhadap seluruh penduduk yang berdomisili di wilayah teritorial Indonesia termasuk warga negara asing kecuali anggota korps diplomatik negara sahabat beserta keluarganya. Metode pengumpulan data dalam sensus dilakukan dengan wawancara antara petugas sensus dengan responden dan juga melalui e-census. Pencatatan penduduk menggunakan konsep usual residence, yaitu konsep di mana penduduk biasa bertempat tinggal. Bagi penduduk yang bertempat tinggal tetap dicacah di mana mereka biasa tinggal, sedangkan untuk penduduk yang tidak bertempat tinggal tetap dicacah di tempat di mana mereka ditemukan petugas sensus pada malam 'Hari Sensus'. Termasuk penduduk yang tidak bertempat tinggal tetap adalah tuna wisma, awak kapal berbendera Indonesia, penghuni perahu/ rumah apung, masyarakat terpencil/terasing, dan pengungsi. Bagi mereka yang mempunyai tempat tinggal tetap dan sedang bepergian ke luar wilayah lebih dari enam bulan, tidak dicacah di tempat tinggalnya, tetapi dicacah di tempat tujuannya.

TECHNICAL NOTES

1. *The main source of demographic data is population census, which is conducted every ten years. Population Census has been conducted six times since Indonesia's independence: 1961, 1971, 1980, 1990, 2000, and 2010. The population census enumerates all residents who domicile in the entire territory of Indonesia including foreign citizens except the diplomatic corps members and their families. The method of data collection in a population census involves interviewing respondents and conducting e-census. Enumeration of the population uses the concept of "usual residence", which is the concept of "places where people usually live". De jure was applied to the permanent residents, while de facto was applied to non-permanent residents. The permanent residents were enumerated in place where they normally live, the non-permanent residents were enumerated where they were found by the enumerators, on the night of 'Census Date'. The non permanent residents include homeless people, ship crew, boat people, remote area community, and internally displaced persons. Those who had permanent residence and had been travelling away from their home for six months or more were not enumerated in their permanent place, but in the place where they were during the census.*

Untuk tahun yang tidak dilaksanakan sensus penduduk, data kependudukan diperoleh dari hasil proyeksi penduduk. Proyeksi penduduk merupakan suatu perhitungan ilmiah yang didasarkan pada asumsi dari komponen-komponen perubahan penduduk, yaitu kelahiran, kematian, dan migrasi. Proyeksi penduduk Indonesia 2010–2035 menggunakan data dasar penduduk hasil SP2010.

2. Penduduk Indonesia adalah semua orang yang berdomisili di wilayah teritorial Indonesia selama 6 bulan atau lebih dan atau mereka yang berdomisili kurang dari 6 bulan tetapi bertujuan menetap.
 3. Laju pertumbuhan penduduk adalah angka yang menunjukkan persentase pertambahan penduduk dalam jangka waktu tertentu.
 4. Kepadatan penduduk adalah rasio banyaknya penduduk per kilometer persegi.
 5. Rasio jenis kelamin adalah perbandingan antara penduduk laki-laki dan penduduk perempuan pada suatu wilayah dan waktu tertentu. Biasanya dinyatakan dengan banyaknya penduduk laki-laki untuk 100 penduduk perempuan.
 6. Distribusi penduduk adalah pola persebaran penduduk di suatu wilayah, baik berdasarkan batas-batas geografis maupun berdasarkan batas-batas administrasi pemerintahan.
- For the periods where the population census is not conducted, population projection is done to estimate population during those years. The population projection is an estimate based on the demographic components, such as birth, death, and migration. Indonesia's 2010–2035 population projection used the 2010 Population Census as the base population.*
2. *The population of Indonesia are all residents of the entire territory of Indonesia who have stayed for six months or longer, and those who intended to stay more than six months even though their length of stay is less than six months.*
 3. *The growth rate of population is the number that show percentage of population growth within a specified period.*
 4. *Population density is ratio of population per square kilometer.*
 5. *Sex ratio is the ratio of males population to females population in a given area and time, usually expressed as the number of males for every 100 females.*
 6. *Population distribution is the pattern of population distribution in an area, either by geographic boundaries or by government administrative boundaries.*

7. Komposisi penduduk adalah pola persebaran penduduk menurut karakteristiknya, contoh: penduduk menurut kelompok umur, penduduk menurut jenis kelamin.
8. Rumah tangga adalah seseorang atau sekelompok orang yang mendiami sebagian atau seluruh bangunan fisik/sensus dan biasanya tinggal bersama serta pengelolaan makan dari satu dapur. Yang dimaksud makan dari satu dapur adalah jika pengurusan kebutuhan sehari-harinya dikelola bersama-sama menjadi satu.
9. Anggota rumah tangga adalah semua orang yang biasanya bertempat tinggal di suatu rumah tangga, baik yang berada di rumah pada waktu pencacahan maupun yang sementara tidak ada.
10. Rata-rata anggota rumah tangga adalah angka yang menunjukkan rata-rata jumlah anggota rumah tangga per rumah tangga.
11. Istilah migrasi seumur hidup disebut bila provinsi tempat tinggal seseorang pada saat pencacahan berbeda dengan provinsi tempat lahirnya.
12. Istilah migrasi risen disebut bila provinsi tempat tinggal seseorang pada saat pencacahan berbeda dengan provinsi tempat tinggalnya 5 tahun yang lalu.
13. Penduduk usia kerja adalah penduduk yang berumur 15 tahun ke atas.
7. *Population composition is the pattern of population distribution by its characteristics, example: population by age group, population by sex.*
8. *Household is an individual or group of people living in a physical/census building unit or part of it and usually commit on a common provision for food and other essentials of living. Common provision for food means one organising daily needs for all of household members.*
9. *Household member are those who usually lives in a household regardless of their location at the time of enumeration.*
10. *Average household size is the average number of household members per household.*
11. *Lifetime migration terminology if someone's province of residence at the time of enumeration was different from his/her province of birthplace.*
12. *Recent migration terminology if someone's province of residence at the time of enumeration was different from his/her province of residence 5 years ago.*
13. *Working age population is persons of 15 years and over.*

14. Angkatan kerja adalah penduduk usia kerja (15 tahun ke atas) yang bekerja, punya pekerjaan namun sementara tidak bekerja, dan pengangguran.
 15. Bekerja adalah kegiatan ekonomi yang dilakukan oleh seseorang dengan maksud memperoleh atau membantu memperoleh pendapatan atau keuntungan dan lamanya bekerja paling sedikit 1 jam secara terus menerus dalam seminggu yang lalu (termasuk pekerja keluarga tanpa upah yang membantu dalam suatu usaha/kegiatan ekonomi).
 16. Jumlah jam kerja seluruhnya adalah jumlah jam kerja yang digunakan untuk bekerja (tidak termasuk jam kerja istirahat resmi dan jam kerja yang digunakan untuk hal-hal di luar pekerjaan).
 17. Lapangan usaha adalah bidang kegiatan dari pekerjaan/tempat bekerja di mana seseorang bekerja. Klasifikasi lapangan usaha mengikuti Klasifikasi Baku Lapangan Usaha Indonesia (KBLI) dalam 1 digit.
 18. Status pekerjaan adalah kedudukan seseorang dalam unit usaha/kegiatan dalam melakukan pekerjaan.
14. *Labor force or economically active are persons of 15 years and over, who in the previous week were working, temporarily absent from work but having jobs, and unemployment.*
 15. *Working is economic activity conducted by a person and intended to earn income by doing work or helping to do work at least one hour continuously during the reference week (including unpaid family worker/s for any economic activity).*
 16. *Total working hours is the total hours spent by an employee to perform all jobs (excluding the time used for other activities which are not classified as work).*
 17. *Industry is field of a person's activity or establishment. The classification of industries follows the Indonesia Standard Industrial Classification (KBLI) in one digit.*
 18. *Employment status is the status of a person at his place of work or establishment where he was employed.*

19. Berusaha sendiri tanpa dibantu orang lain adalah bekerja atau berusaha dengan menanggung risiko secara ekonomis, yaitu dengan tidak kembalinya ongkos produksi yang telah dikeluarkan dalam rangka usahanya tersebut, serta tidak menggunakan pekerja dibayar maupun pekerja tak dibayar, termasuk yang sifat pekerjaannya memerlukan teknologi atau keahlian khusus.
20. Berusaha dibantu buruh tidak tetap/buruh tidak dibayar adalah bekerja atau berusaha atas risiko sendiri, dan menggunakan buruh/pekerja tak dibayar dan atau buruh/pekerja tidak tetap.
21. Berusaha dibantu buruh tetap/buruh dibayar adalah berusaha atas risiko sendiri dan mempekerjakan paling sedikit satu orang buruh/pekerja tetap yang dibayar.
22. Buruh/karyawan/pegawai adalah seseorang yang bekerja pada orang lain atau instansi/kantor/perusahaan secara tetap dengan menerima upah/gaji baik berupa uang maupun barang. Buruh yang tidak mempunyai majikan tetap, tidak digolongkan sebagai buruh/karyawan, tetapi sebagai pekerja bebas. Seseorang dianggap memiliki majikan tetap jika memiliki 1 (satu) majikan (orang/rumah tangga) yang sama dalam sebulan terakhir, khusus pada sektor bangunan batasannya tiga bulan. Apabila majikannya instansi/lembaga, boleh lebih dari satu.
19. *Own-account worker is a person who works at his own risk without assisted by paid per mount worker or unpaid worker include technical job or skill job.*
20. *Employer assisted by temporary workers/unpaid worker is a person who works at his own risk and assisted by temporary worker/unpaid worker.*
21. *Employer assisted by permanent workers/paid workers is a person who does his business at her/his own risk at least one assisted by paid permanent worker.*
22. *Employee is a person who work permanently for other people or institution/office/ company and gains some money/cash or goods as wage/salary. Labor who have no permanent employer is not categorized as a laborer/ worker/employee but casual worker. A laborers in general is considered to have a permanent employer if he has the same employer during the past month, particularly for building construction sector is 3 months. If the employer is an institution, more than 1 (one) employer is allowed.*

23. Pekerja bebas adalah seseorang yang bekerja pada orang lain/ majikan/institusi yang tidak tetap (lebih dari 1 majikan dalam sebulan terakhir) di usaha pertanian baik berupa usaha rumah tangga maupun bukan usaha rumah tangga, ataupun di nonpertanian atas dasar balas jasa dengan menerima upah atau imbalan baik berupa uang maupun barang, dan baik dengan sistem pembayaran harian maupun borongan
24. Pekerja tak dibayar adalah seseorang yang bekerja membantu usaha untuk memperoleh penghasilan/keuntungan yang dilakukan oleh salah seorang anggota rumah tangga atau bukan anggota rumah tangga tanpa mendapat upah/gaji baik berupa uang maupun barang.
23. *Casual employee is a person who does not work permanently for other people/employer/institution (more than 1 employer during the last 1 month) in agricultural sector, either home industry or not home industry, or in non-agricultural sector based on remuneration paid with money or goods, and based on daily or contact payment system.*
24. *Unpaid worker is a person who intended to work without pay, either with money or good, in an establishment run by other members of the family, relative or neighbour.*

ULASAN

DESCRIPTION

Kependudukan

Population

Penduduk Kabupaten Pasaman menurut proyeksi Penduduk Tahun 2018 berjumlah 278.480 jiwa dengan komposisi 138.225 jiwa laki-laki dan 140.225 jiwa perempuan. Dengan rasio jenis kelamin 98,55. Penduduk tersebut tersebar pada 12 (dua belas) wilayah kecamatan di Kabupaten Pasaman.

The population of Pasaman re-gency according to Resident Pro-jection of the year 2018 is 278,480 people with consist of 138,225 males and 140,225 females. Sex Ratio is 98,55. They spread out in 12 Subdis-tricts.

Jika kita melihat distribusi penduduk per kecamatan, jumlah penduduk terbesar berdomisili di Kecamatan Lubuk Sikaping yakni 45.578 jiwa. Diikuti oleh Kecamatan Panti dengan jumlah penduduk 38.865 jiwa dan Kecamatan Bonjol 27.345 jiwa. Sedangkan Kecamatan Mapat Tunggul dengan jumlah penduduk 9.452 jiwa merupakan kecamatan yang relatif kecil jumlah penduduknya di Kabupaten Pasaman. Namun jika dibandingkan dengan luas wilayah, penduduk terpadat berada di Kecamatan Panti dengan kepadatan penduduk 200 jiwa/Km². Diikuti oleh Kecamatan Simpang Alahan Mati dengan 172 jiwa/Km².

If we refer to population distri-bution by sub Sub District, the most people are lived at Lubuk Sikaping Subdistrict with number of 45,578 people. Followed by Panti with number of 38,865 people and next Bonjol with number of 27,345 peo-ples. Otherwise, the least people is in Mapat Tunggul Subdistrict with number of 9,452 peoples. Howev-er, if compare with area, the most dense populated area are found in Panti Subdistrict with density of 200 peoples per square Km. second is Simpang Alahan Mati with density of 172 peoples per square Km.

Mulai publikasi tahun 2006, disajikan sebaran penduduk menurut kelompok umur di setiap kecamatan yang dapat dilihat pada table 3.1.6—3.1.17. Selain itu juga disajikan penduduk kelompok umur usia 5 tahun ke bawah dan kelompok umur usia sekolah. Pada tahun 2018 tercatat penduduk laki-laki usia 5 tahun ke bawah sebanyak 15.964 orang yang lebih kecil dari pada penduduk perempuan yaitu 15.583 orang. Secara keseluruhan penduduk usia 5 tahun ke bawah terbesar berada di Kec. Panti.

From 2006, the population was presented by age group in each sub district that could be seen in table 3.1.6 - 3.1.17. Besides, also present-ed number of population by group of under 5 years old and group of school age. In the 2018 population of male under 5 years old is 15,964 peoples who smaller than female that is 15,583 peoples. Totally, The biggest population by group of under 5 years old reside in Lubuk Sikap-ing subdistrict.

Sedangkan penduduk menurut kelompok usia sekolah paling besar merupakan kelompok usia 7 - 12 tahun baik penduduk laki-laki maupun penduduk perempuan yaitu 36.154 orang.

Ketenagakerjaan

Dalam konsep tenaga kerja, BPS memakai penduduk berumur 15 tahun dan lebih. Karena masih banyak penduduk di bawah umur yang melakukan kegiatan ekonomi, baik yang menghasilkan maupun yang tidak dibayar. Hal ini banyak terdapat pada kegiatan informal.

Sehingga dalam konsep yang dipakai dapat dibagi menjadi 2 bagian yaitu :

1. Penduduk berumur 15 tahun ke bawah.
2. Penduduk berumur 15 tahun ke atas.

Jadi pelaku kegiatan ekonomi di sini, dikhususkan pada penduduk berumur 15 tahun ke atas.

Berdasarkan hasil Proyeksi 2015, banyaknya Angkatan Kerja di Kabupaten Pasaman 125.282 jiwa dari jumlah penduduk umur 15 tahun ke atas yang berjumlah sebanyak 187.487 jiwa. Terdiri dari bekerja sebanyak 117.914 jiwa dan pengangguran terbuka sebanyak 7.368 jiwa. Penduduk yang bukan angkatan kerja berjumlah 62.205 jiwa, terdiri dari yang bersekolah 20.033 jiwa, mengurus rumahtangga 35.562 jiwa dan lainnya seperti pensiun, lainnya 6.610 jiwa dapat dilihat pada tabel 3.2.1.

Meanwhile according to group of school age, the biggest population is group of 7 - 12 years old that is 36.154 people.

Employment

BPS system of workers still used the populations of 15 years old and more. For many populations under age do economic activities whether they get salary or not. Such a case is usually found in informal activities.

So, the used system can be divided into 2, they are :

1. *Population aged under from 15 years old.*
2. *Population aged 15 years old and over*

So the economics activity does here focuses on population aged 15 years old and over.

According on the result of Resident Projection in 2015, the numbers of Labor Force at Pasaman Regency are 125,282 peoples of the population aged 15 years old and over 187,487 peoples. Meanwhile, those who have job are 117,914 peoples (Employed) and those who are looking for a job are 7.368 peoples (Unemployed). The population number of not in Labor Force are 62,205 peoples, consist of those who attending school age group are 20,033 peoples, manage household 35,562 peoples and the rest such as retired, old people are 6,610 peoples. This can be seen on table 3.2.1..

Sektor Pertanian merupakan sektor paling dominan sebagai lapangan usaha penduduk Pasaman pada tahun 2018. Ini terlihat dari kontribusinya dalam penyerapan tenaga kerja yang mencapai 64.222 jiwa dari penduduk yang bekerja. Dikuti oleh sektor Perdagangan, Hotel dan Restoran sebanyak 21.584 jiwa dan sektor Jasa-jasa sebanyak 15.059 jiwa. Sedangkan untuk sektor Industri terlihat masih belum berkembang di kabupaten ini. Jumlah tenaga kerja yang berusaha di sektor ini hanya sebanyak 3.615 jiwa atau pada urutan ke-5 dalam sektor usaha di Kab. Pasaman (tabel 3.2.2).

Status pekerjaan penduduk Kabupaten Pasaman didominasi oleh berusaha dengan dibantu buruh tidak tetap yaitu 29.130 jiwa, hal ini terjadi karena banyaknya penduduk yang bekerja di sektor pertanian yang biasanya dilakukan oleh rumah tangga (tabel 3.2.3).

The Agricultural sector is still the Dominant sector of Population Industrial Classification. The most 64,222 peoples work at this sector. Followed by Trade, Hotel and Restaurant sector with people whom worked is 21,584 workers and Services with number of 15,059 workers. In the other side, Manufacturing sector look growth so slowly at this regency. The people who worked in this sector only 3,615 workers placed the fifth order for population industrial classification (table 3.2.2).

The main Employment status of Pasaman regency population is dominated by Self Employed Assisted Temporary Employee is 29,130 peoples. It is because of most workers who work on agricultural sector are usually family (table 3.2.3).

3.1 KEPENDUDUKAN / POPULATION

Tabel 3.1.1 Penduduk, Laju Pertumbuhan Penduduk, Distribusi Persentase Penduduk, Kepadatan Penduduk, Rasio Jenis Kelamin Penduduk Menurut Kecamatan di Kabupaten Pasaman, 2018
Table 3.1.1 *Population, Population Growth Rate, Percentage Distribution of Population, Population Density, and Population Sex Ratio by Subdistrict in Pasaman Regency, 2018*

Kecamatan Subdistrict	Penduduk Population			Laju Pertumbuhan Penduduk Population Growth Rate (%)
	2010 ¹	2017 ²	2018 ²	2017 ² -2018 ²
(1)	(2)	(3)	(4)	(6)
Tigo Nagari	22 997	26 135	26 556	1,60
Bonjol	23 184	26 839	27 345	1,87
Simpang Alahan Mati	10 580	11 799	11 956	1,32
Lubuk Sikaping	43 746	45 436	45 578	0,31
Dua Koto	24 602	26 900	27 182	1,04
Panti	35 412	38 493	38 865	0,96
Padang Gelugur	21 431	23 801	24 120	1,33
Rao	22 168	23 986	24 202	0,90
Rao Utara	10 293	10 663	10 693	0,28
Rao Selatan	21 600	22 787	22 910	0,54
Mapat Tunggul	8 846	9 393	9 452	0,63
Mapat Tunggul Selatan	8 530	9 496	9 621	1,31
Pasaman	253 299	275 728	278 480	1,00

Catatan/Note: ¹ Hasil SP2010 (Mei) / *The result of the 2010 Population Census (May)*

² Hasil proyeksi Penduduk Indonesia 2010-2035 (Pertengahan tahun/Juni) / *The result of Population Projection 2010-2035 (mid year/June)*

Sumber/Source : Proyeksi Penduduk BPS Kabupaten Pasaman/Population Projected of BPS-Statistics of Pasaman Regency

POPULATION

Tabel 3.1.1 Lanjutan / *Continued*
Table

Kecamatan Subdistrict	Persentase Penduduk Percentage of Total Population		Kepadatan Penduduk per km ² Population Density per sq.km	
	2010 ¹	2018 ²	2010 ¹	2018 ²
(1)	(7)	(8)	(9)	(10)
Tigo Nagari	9,08	9,54	66	75
Bonjol	9,15	9,82	120	141
Simpang Alahan Mati	4,18	4,29	153	172
Lubuk Sikaping	17,27	16,37	127	132
Dua Koto	9,71	9,76	68	75
Panti	13,98	13,96	167	200
Padang Gelugur	8,43	8,66	134	135
Rao	8,75	8,69	94	102
Rao Utara	4,06	3,84	17	18
Rao Selatan	8,53	8,23	64	68
Mapat Tunggul	3,49	3,39	15	16
Mapat Tunggul Selatan	3,37	3,45	18	20
Pasaman	100,00	100,00	65	71

Catatan/Note: ¹ Hasil SP2010 (Mei) / *The result of the 2010 Population Census (May)*

² Hasil proyeksi Penduduk Indonesia 2010-2035 (Pertengahan tahun/Juni) / *The result of Population Projection 2010-2035 (mid year/June)*

Sumber/Source : Proyeksi Penduduk BPS Kabupaten Pasaman/Population Projected of BPS-Statistics of Pasaman Regency

Tabel 3.1.1 Lanjutan / Continued
Table

Kecamatan Subdistrict	Rasio Jenis Kelamin Population Sex Ratio	
	2010 ¹	2018 ²
(1)	(11)	(12)
Tigo Nagari	100,36	103,49
Bonjol	102,74	114,45
Simpang Alahan Mati	100,00	100,74
Lubuk Sikaping	97,72	98,42
Dua Koto	94,71	95,39
Panti	97,63	98,34
Padang Gelugur	94,93	95,60
Rao	95,49	96,16
Rao Utara	101,00	99,16
Rao Selatan	100,00	96,53
Mapat Tunggul	95,87	101,71
Mapat Tunggul Selatan	98,48	100,73
Pasaman	97,81	98,55

Catatan/Note: ¹ Hasil SP2010 (Mei) / The result of the 2010 Population Census (May)

² Hasil proyeksi Penduduk Indonesia 2010-2035 (Pertengahan tahun/Juni) / The result of Population Projection 2010-2035 (mid year/June)

Sumber/Source : Proyeksi Penduduk BPS Kabupaten Pasaman/Population Projected of BPS-Statistics of Pasaman Regency

POPULATION

Tabel 3.1.2 Luas Daerah, Banyaknya Nagari, dan Penduduk Per Kecamatan, 2018
Table Area, Number of Nagari, and Population, 2018

Kecamatan Subdistrict	Luas Daerah Area (km ²)	Banyak/Number			
		Nagari		Penduduk Population	
		Definitif Definitive	Persiapan ¹ Preparation		
(1)	(2)	(3)	(4)	(5)	
Tigo Nagari	352,92	3	2	26 556	
Bonjol	194,32	4	1	27 345	
Simpang Alahan Mati	69,56	2	2	11 956	
Lubuk Sikaping	346,5	6	7	45 578	
Dua Koto	360,63	2	5	27 182	
Panti	194,50	3	1	38 865	
Padang Gelugur	178,40	4	-	24 120	
Rao	236,18	2	3	24 202	
Rao Utara	598,63	3	-	10 693	
Rao Selatan	338,98	3	3	22 910	
Mapat Tunggul	605,29	3	1	9 452	
Mapat Tunggul Selatan	471,72	2	-	9 621	
Jumlah/Total	2018	3 947,63	37	25	278 480
	2017	3 947,63	37	25	275 728

Catatan/Note : ¹ Berdasarkan Peraturan Bupati Kabupaten Pasaman Nomor 21 Tahun 2017/Based on Regent Regulation of Pasaman Regency Number 21 Year 2017

Sumber/Source : Proyeksi Penduduk BPS Kabupaten Pasaman/Population Projected of BPS-Statistics of Pasaman Regency

Tabel 3.1.3 Jumlah Penduduk dan Kepadatan Penduduk per Kecamatan, 2018
Table Number of Population and Density by Subdistrict, 2018

Kecamatan Subdistrict	Penduduk Population	Kepadatan Population Density	
		Per Nagari ¹	Per km ² square km
(1)	(2)	(3)	(4)
Tigo Nagari	26 556	5 311	75
Bonjol	27 345	5 469	141
Simpang Alahan Mati	11 956	2 989	172
Lubuk Sikaping	45 578	3 506	132
Dua Koto	27 182	3 883	75
Panti	38 865	9 716	200
Padang Gelugur	24 120	6 030	135
Rao	24 202	4 840	102
Rao Utara	10 693	3 564	18
Rao Selatan	22 910	3 818	68
Mapat Tunggul	9 452	2 363	16
Mapat Tunggul Selatan	9 621	4 811	20
Jumlah/Total	2018	278 480	4 492
	2017	275 728	70

Catatan/Note : ¹ Nagari Definitif/Definitive Nagari

Sumber/Source : Proyeksi Penduduk BPS Kabupaten Pasaman/Population Projected of BPS-Statistics of Pasaman Regency

POPULATION

Tabel 3.1.4 Banyaknya Penduduk Menurut Jenis Kelamin dan Rasio Jenis
Table Kelamin, 2018
Number of Population by Gender and Sex Ratio, 2018

Kecamatan Subdistrict	Laki-laki Male	Perempuan Female	Jumlah Total	Rasio Jenis Kelamin Sex Ratio
(1)	(2)	(3)	(4)	(5)
Tigo Nagari	13 506	13 050	26 556	103,49
Bonjol	13 747	13 598	27 345	101,10
Simpang Alahan Mati	6 000	5 956	11 956	100,74
Lubuk Sikaping	22 608	22 970	45 578	98,42
Dua Koto	13 270	13 912	27 182	95,39
Panti	19 270	19 595	38 865	98,34
Padang Gelugur	11 789	12 331	24 120	95,60
Rao	11 864	12 338	24 202	96,16
Rao Utara	5 324	5 369	10 693	99,16
Rao Selatan	11 253	11 657	22 910	96,53
Mapat Tunggul	4 766	4 686	9 452	101,71
Mapat Tunggul Selatan	4 828	4 793	9 621	100,73
Jumlah/Total	2018 138 225	140 255	278 480	98,55
	2017 136 803	138 925	275 728	98

Sumber/Source : Proyeksi Penduduk BPS Kabupaten Pasaman/Population Projected of BPS-Statistics of Pasaman Regency

Tabel 3.1.5 Banyaknya Penduduk Menurut Jenis Kelamin dan Kelompok Umur, 2018
Table *Number of Population by Sex and Age Group, 2018*

Kelompok Umur Age Group	Laki-laki Male	Perempuan Female	Jumlah Total	
(1)	(2)	(3)	(4)	
0 - 4	15 964	15 583	31 547	
5 - 9	15 689	15 364	31 053	
10 - 14	14 586	14 255	28 841	
15 - 19	12 970	12 065	25 035	
20 - 24	10 323	9 868	20 191	
25 - 29	10 696	10 417	21 113	
30 - 34	9 670	9 649	19 319	
35 - 39	8 768	9 084	17 852	
40 - 44	8 447	8 667	17 114	
45 - 49	8 002	8 606	16 608	
50 - 54	6 663	7 265	13 928	
55 - 59	5 556	6 051	11 607	
60 - 64	4 529	5 056	9 585	
65 - 69	3 078	3 345	6 423	
70 - 74	1 678	2 197	3 875	
75 +	1 606	2 783	4 389	
Jumlah/Total	2018	138 225	140 255	278 480
	2017	136 803	138 925	275 728

Sumber/Source : Proyeksi Penduduk BPS Kabupaten Pasaman/Population Projected of BPS-Statistics of Pasaman Regency

POPULATION

Tabel 3.1.6 Banyaknya Penduduk Menurut Jenis Kelamin dan Kelompok Umur
Table 3.1.6 Banyaknya Penduduk Menurut Jenis Kelamin dan Kelompok Umur
 Kecamatan Tigo Nagari, 2018
*Number of Population by Sex and Age Group Tigo Nagari Subdistrict,
 2018*

Kelompok Umur Age Group	Laki-laki Male	Perempuan Female	Jumlah Total	
(1)	(2)	(3)	(4)	
0 - 4	1 846	1 742	3 588	
5 - 9	1 705	1 704	3 409	
10 - 14	1 475	1 359	2 834	
15 - 19	1 183	1 017	2 200	
20 - 24	1 152	1 084	2 236	
25 - 29	1 158	1 062	2 220	
30 - 34	867	879	1 746	
35 - 39	866	878	1 744	
40 - 44	707	687	1 394	
45 - 49	600	613	1 213	
50 - 54	501	573	1 074	
55 - 59	421	441	862	
60 - 64	482	417	899	
65 - 69	280	230	510	
70 - 74	139	175	314	
75 +	124	189	313	
Jumlah/Total	2018	13 506	13 050	26 556
	2017	13 287	12 848	26 135

Sumber/Source : Proyeksi Penduduk BPS Kabupaten Pasaman/Population Projected of BPS-Statistics of Pasaman Regency

Tabel 3.1.7 Banyaknya Penduduk Menurut Jenis Kelamin dan Kelompok Umur
Table Kecamatan Bonjol, 2018
*Number of Population by Sex and Age Group Bonjol Subdistrict,,
 2018*

Kelompok Umur Age Group	Laki-laki Male	Perempuan Female	Jumlah Total	
(1)	(2)	(3)	(4)	
0 - 4	1 393	1 311	2 704	
5 - 9	1 440	1 391	2 831	
10 - 14	1 482	1 349	2 831	
15 - 19	1 413	1 270	2 683	
20 - 24	960	930	1 890	
25 - 29	1 022	841	1 863	
30 - 34	878	849	1 727	
35 - 39	824	872	1 696	
40 - 44	849	811	1 660	
45 - 49	826	891	1 717	
50 - 54	740	793	1 533	
55 - 59	665	720	1 385	
60 - 64	464	527	991	
65 - 69	330	374	704	
70 - 74	229	330	559	
75 +	232	339	571	
Jumlah/Total	2018	13 747	13 598	27 345
	2016	13 485	13 354	26 839

Sumber/Source : Proyeksi Penduduk BPS Kabupaten Pasaman/Population Projected of BPS-Statistics of Pasaman Regency

POPULATION

Tabel 3.1.8 Banyaknya Penduduk Menurut Jenis Kelamin dan Kelompok Umur
Table Kecamatan Simpang Alahan Mati, 2018
Number of Population by Sex and Age Group Simpang Alahan Mati Subdistrict, 2018

Kelompok Umur Age Group	Laki-laki Male	Perempuan Female	Jumlah Total	
(1)	(2)	(3)	(4)	
0 - 4	636	632	1 268	
5 - 9	605	613	1 218	
10 - 14	613	563	1 176	
15 - 19	510	430	940	
20 - 24	419	407	826	
25 - 29	499	437	936	
30 - 34	447	367	814	
35 - 39	391	391	782	
40 - 44	353	345	698	
45 - 49	319	342	661	
50 - 54	310	347	657	
55 - 59	281	321	602	
60 - 64	257	263	520	
65 - 69	146	179	325	
70 - 74	110	139	249	
75 +	104	180	284	
Jumlah/Total	2018	6 000	5 956	11 956
	2016	5 918	5 881	11 799

Sumber/Source : Proyeksi Penduduk BPS Kabupaten Pasaman/Population Projected of BPS-Statistics of Pasaman Regency

Tabel 3.1.9 Banyaknya Penduduk Menurut Jenis Kelamin dan Kelompok Umur
Table 3.1.9 Banyaknya Penduduk Menurut Jenis Kelamin dan Kelompok Umur
 Kecamatan Lubuk Sikaping, 2018
*Number of Population by Sex and Age Group Lubuk Sikaping
 Subdistrict, 2018*

Kelompok Umur Age Group	Laki-laki Male	Perempuan Female	Jumlah Total	
(1)	(2)	(3)	(4)	
0 - 4	2 288	2 235	4 523	
5 - 9	2 241	2 218	4 459	
10 - 14	2 025	2 098	4 123	
15 - 19	2 064	2 057	4 121	
20 - 24	1 742	1 581	3 323	
25 - 29	1 799	1 706	3 505	
30 - 34	1 649	1 644	3 293	
35 - 39	1 537	1 528	3 065	
40 - 44	1 518	1 566	3 084	
45 - 49	1 495	1 579	3 074	
50 - 54	1 237	1 233	2 470	
55 - 59	981	1 067	2 048	
60 - 64	755	870	1 625	
65 - 69	628	689	1 317	
70 - 74	327	374	701	
75 +	322	525	847	
Jumlah/Total	2018	22 608	22 970	45 578
	2017	22 529	22 907	45 436

Sumber/Source : Proyeksi Penduduk BPS Kabupaten Pasaman/Population Projected of BPS-Statistics of Pasaman Regency

POPULATION

Tabel 3.1.10 Banyaknya Penduduk Menurut Jenis Kelamin dan Kelompok Umur
Table Kecamatan Dua Koto, 2018
Number of Population by Sex and Age Group Dua Koto Subdistrict, 2018

Kelompok Umur Age Group	Laki-laki Male	Perempuan Female	Jumlah Total	
(1)	(2)	(3)	(4)	
0 - 4	1 444	1 450	2 894	
5 - 9	1 467	1 525	2 992	
10 - 14	1 462	1 370	2 832	
15 - 19	1 256	1 149	2 405	
20 - 24	1 052	893	1 945	
25 - 29	967	895	1 862	
30 - 34	786	805	1 591	
35 - 39	695	794	1 489	
40 - 44	863	933	1 796	
45 - 49	822	964	1 786	
50 - 54	694	780	1 474	
55 - 59	603	717	1 320	
60 - 64	445	525	970	
65 - 69	353	423	776	
70 - 74	190	278	468	
75 +	171	411	582	
Jumlah/Total	2018	13 270	13 912	27 182
	2017	13 127	13 773	26 900

Sumber/Source : Proyeksi Penduduk BPS Kabupaten Pasaman/Population Projected of BPS-Statistics of Pasaman Regency

Tabel 3.1.11 Banyaknya Penduduk Menurut Jenis Kelamin dan Kelompok Umur
Table Kecamatan Panti, 2018
Number of Population by Sex and Age Group Panti Subdistrict, 2018

Kelompok Umur Age Group	Laki-laki Male	Perempuan Female	Jumlah Total	
(1)	(2)	(3)	(4)	
0 - 4	2 346	2 291	4 637	
5 - 9	2 300	2 191	4 491	
10 - 14	2 097	2 057	4 154	
15 - 19	1 847	1 692	3 539	
20 - 24	1 315	1 382	2 697	
25 - 29	1 435	1 469	2 904	
30 - 34	1 374	1 476	2 850	
35 - 39	1 345	1 366	2 711	
40 - 44	1 176	1 136	2 312	
45 - 49	1 083	1 188	2 271	
50 - 54	880	947	1 827	
55 - 59	709	774	1 483	
60 - 64	614	685	1 299	
65 - 69	375	435	810	
70 - 74	200	226	426	
75 +	174	280	454	
Jumlah/Total	2018	19 270	19 595	38 865
	2017	19 078	19 415	38 493

Sumber/Source : Proyeksi Penduduk BPS Kabupaten Pasaman/Population Projected of BPS-Statistics of Pasaman Regency

POPULATION

Tabel 3.1.12 Banyaknya Penduduk Menurut Jenis Kelamin dan Kelompok Umur
Table Kecamatan Padang Gelugur, 2018
Number of Population by Sex and Age Group Padang Gelugur Subdistrict, 2018

Kelompok Umur Age Group	Laki-laki Male	Perempuan Female	Jumlah Total
(1)	(2)	(3)	(4)
0 - 4	1 438	1 386	2 824
5 - 9	1 423	1 405	2 828
10 - 14	1 305	1 322	2 627
15 - 19	1 164	1 143	2 307
20 - 24	783	782	1 565
25 - 29	823	855	1 678
30 - 34	847	905	1 752
35 - 39	816	817	1 633
40 - 44	729	741	1 470
45 - 49	632	663	1 295
50 - 54	496	648	1 144
55 - 59	480	544	1 024
60 - 64	376	476	852
65 - 69	236	258	494
70 - 74	121	150	271
75 +	120	236	356
Jumlah/Total	2018	11 789	12 331
	2017	11 629	12 172

Sumber/Source : Proyeksi Penduduk BPS Kabupaten Pasaman/Population Projected of BPS-Statistics of Pasaman Regency

Tabel 3.1.13 Banyaknya Penduduk Menurut Jenis Kelamin dan Kelompok Umur
Table Kecamatan Rao, 2018
Number of Population by Sex and Age Group Rao Subdistrict, 2018

Kelompok Umur Age Group	Laki-laki Male	Perempuan Female	Jumlah Total
(1)	(2)	(3)	(4)
0 - 4	1 401	1 383	2 784
5 - 9	1 416	1 315	2 731
10 - 14	1 318	1 382	2 700
15 - 19	1 235	1 182	2 417
20 - 24	775	819	1 594
25 - 29	866	850	1 716
30 - 34	845	871	1 716
35 - 39	707	746	1 453
40 - 44	712	765	1 477
45 - 49	732	798	1 530
50 - 54	578	654	1 232
55 - 59	455	517	972
60 - 64	335	395	730
65 - 69	237	248	485
70 - 74	127	170	297
75 +	125	243	368
Jumlah/Total	2018	11 864	12 338
	2017	11 754	12 232
			23 986

Sumber/Source : Proyeksi Penduduk BPS Kabupaten Pasaman/Population Projected of BPS-Statistics of Pasaman Regency

POPULATION

Tabel 3.1.14 Banyaknya Penduduk Menurut Jenis Kelamin dan Kelompok Umur
Table 3.1.14 Banyaknya Penduduk Menurut Jenis Kelamin dan Kelompok Umur
 Kecamatan Rao Utara, 2018
*Number of Population by Sex and Age Group Rao Utara Subdistrict,
 2018*

Kelompok Umur Age Group	Laki-laki Male	Perempuan Female	Jumlah Total
(1)	(2)	(3)	(4)
0 - 4	642	603	1 245
5 - 9	646	679	1 325
10 - 14	608	541	1 149
15 - 19	435	321	756
20 - 24	389	316	705
25 - 29	370	404	774
30 - 34	369	343	712
35 - 39	325	367	692
40 - 44	313	379	692
45 - 49	356	377	733
50 - 54	272	265	537
55 - 59	202	234	436
60 - 64	175	239	414
65 - 69	124	113	237
70 - 74	51	94	145
75 +	47	94	141
Jumlah/Total	2018	5 324	5 369
	2017	5 308	5 355

Sumber/Source : Proyeksi Penduduk BPS Kabupaten Pasaman/Population Projected of BPS-Statistics of Pasaman Regency

Tabel 3.1.15 Banyaknya Penduduk Menurut Jenis Kelamin dan Kelompok Umur
Table Kecamatan Rao Selatan, 2018
Number of Population by Sex and Age Group Rao Selatan Subdistrict, 2018

Kelompok Umur Age Group	Laki-laki Male	Perempuan Female	Jumlah Total
(1)	(2)	(3)	(4)
0 - 4	1 319	1 334	2 653
5 - 9	1 307	1 238	2 545
10 - 14	1 186	1 211	2 397
15 - 19	989	1 013	2 002
20 - 24	758	738	1 496
25 - 29	892	971	1 863
30 - 34	876	857	1 733
35 - 39	737	780	1 517
40 - 44	688	724	1 412
45 - 49	673	741	1 414
50 - 54	568	637	1 205
55 - 59	454	453	907
60 - 64	381	372	753
65 - 69	218	238	456
70 - 74	98	152	250
75 +	109	198	307
Jumlah/Total	2018	11 253	11 657
	2017	11 189	11 598
			22 787

Sumber/Source : Proyeksi Penduduk BPS Kabupaten Pasaman/Population Projected of BPS-Statistics of Pasaman Regency

POPULATION

Tabel 3.1.16 Banyaknya Penduduk Menurut Jenis Kelamin dan Kelompok Umur
Table Kecamatan Mapat Tunggul, 2018
Number of Population by Sex and Age Group Mapat Tunggul Subdistrict, 2018

Kelompok Umur Age Group	Laki-laki Male	Perempuan Female	Jumlah Total
(1)	(2)	(3)	(4)
0 - 4	540	511	1 051
5 - 9	556	511	1 067
10 - 14	522	515	1 037
15 - 19	441	356	797
20 - 24	493	428	921
25 - 29	426	477	903
30 - 34	383	350	733
35 - 39	261	286	547
40 - 44	279	288	567
45 - 49	236	236	472
50 - 54	193	216	409
55 - 59	165	150	315
60 - 64	130	164	294
65 - 69	70	88	158
70 - 74	43	62	105
75 +	28	48	76
Jumlah/Total	2018	4 766	4 686
	2017	4 735	4 658

Sumber/Source : Proyeksi Penduduk BPS Kabupaten Pasaman/Population Projected of BPS-Statistics of Pasaman Regency

Tabel 3.1.17 Banyaknya Penduduk Menurut Jenis Kelamin dan Kelompok Umur
Table Kecamatan Mapat Tunggul Selatan, 2018
Number of Population by Sex and Age Group Mapat Tunggul Selatan Subdistrict, 2018

Kelompok Umur Age Group	Laki-laki Male	Perempuan Female	Jumlah Total
(1)	(2)	(3)	(4)
0 - 4	671	705	1 376
5 - 9	583	574	1 157
10 - 14	493	488	981
15 - 19	433	435	868
20 - 24	485	508	993
25 - 29	439	450	889
30 - 34	349	303	652
35 - 39	264	259	523
40 - 44	260	292	552
45 - 49	228	214	442
50 - 54	194	172	366
55 - 59	140	113	253
60 - 64	115	123	238
65 - 69	81	70	151
70 - 74	43	47	90
75 +	50	40	90
Jumlah/Total	2018	4 828	4 793
	2017	4 764	4 732

Sumber/Source : Proyeksi Penduduk BPS Kabupaten Pasaman/Population Projected of BPS-Statistics of Pasaman Regency

POPULATION

Tabel 3.1.18 Banyaknya Penduduk Menurut Kelompok Usia 5 Tahun ke Bawah dan Kecamatan, 2018
Table *Number of Population by Group of Under 5 Years Age and Subdistrict, 2018*

Laki-laki/Male

Kecamatan Subdistrict	Kelompok Usia/Age Group				Jumlah Total	
	< 1 Tahun	1 Tahun	2 Tahun	3 - di Bawah 5 Tahun		
(1)	(2)	(3)	(4)	(5)	(6)	
Tigo Nagari	366	372	373	735	1 846	
Bonjol	283	278	276	556	1 393	
Simpang Alahan Mati	129	129	128	250	636	
Lubuk Sikaping	468	458	454	908	2 288	
Dua Koto	281	287	291	585	1 444	
Panti	472	469	468	937	2 346	
Padang Gelugur	289	287	287	575	1 438	
Rao	284	279	278	560	1 401	
Rao Utara	118	127	131	266	642	
Rao Selatan	258	262	265	534	1 319	
Mapat Tunggul	99	106	110	225	540	
Mapat Tunggul Selatan	139	137	135	260	671	
Jumlah/Total	2018	3 186	3 191	3 196	6 391	15 964
	2017	3 234	3 219	3 210	6 296	15 959

Sumber/Source : Proyeksi Penduduk BPS Kabupaten Pasaman/Population Projected of BPS-Statistics of Pasaman Regency

Tabel 3.1.19 Banyaknya Penduduk Usia 5 Tahun ke Bawah Menurut Kecamatan, 2018
 Table Number of Population Under 5 Years Age by Subdistrict, 2018

Perempuan/Female

Kecamatan Subdistrict	Kelompok Usia/Age Group				Jumlah Total
	< 1 Tahun	1 Tahun	2 Tahun	3 - di Bawah 5 Tahun	
(1)	(2)	(3)	(4)	(5)	(6)
Tigo Nagari	324	342	354	722	1 742
Bonjol	256	258	261	536	1 311
Simpang Alahan Mati	121	126	128	257	632
Lubuk Sikaping	457	448	443	887	2 235
Dua Koto	271	283	292	604	1 450
Panti	458	461	461	911	2 291
Padang Gelugur	274	275	277	560	1 386
Rao	287	282	277	537	1 383
Rao Utara	95	112	125	271	603
Rao Selatan	276	272	267	519	1 334
Mapat Tunggul	91	101	106	213	511
Mapat Tunggul Selatan	151	147	141	266	705
Jumlah/Total	2018	3 061	3 107	3 132	6 283
	2017	3 118	3 138	3 148	8 685

Sumber/Source : Proyeksi Penduduk BPS Kabupaten Pasaman/Population Projected of BPS-Statistics of Pasaman Regency

POPULATION

Tabel 3.1.20 Banyaknya Penduduk Menurut Kelompok Usia 5 Tahun ke Bawah dan Kecamatan, 2018
Table *Number of Population by Group of Under 5 Years Age and Subdistrict, 2018*

Laki-laki+Perempuan/Male+Female

Kecamatan Subdistrict	Kelompok Usia/Age Group				Jumlah Total	
	< 1 Tahun	1 Tahun	2 Tahun	3 - di Bawah 5 Tahun		
(1)	(2)	(3)	(4)	(5)	(6)	
Tigo Nagari	690	714	727	1 457	3 588	
Bonjol	539	536	537	1 092	2 704	
Simpang Alahan Mati	250	255	256	507	1 268	
Lubuk Sikaping	925	906	897	1 795	4 523	
Dua Koto	552	570	583	1 189	2 894	
Panti	930	930	929	1 848	4 637	
Padang Gelugur	563	562	564	1 135	2 824	
Rao	571	561	555	1 097	2 784	
Rao Utara	213	239	256	537	1 245	
Rao Selatan	534	534	532	1 053	2 653	
Mapat Tunggul	190	207	216	438	1 051	
Mapat Tunggul Selatan	290	284	276	526	1 376	
Jumlah/Total	2018	6 247	6 298	6 328	12 674	31 547
	2017	6 352	6 357	6 358	14 981	34 048

Sumber/Source : Proyeksi Penduduk BPS Kabupaten Pasaman/Population Projected of BPS-Statistics of Pasaman Regency

Tabel 3.1.21 Banyaknya Penduduk Menurut Kelompok Usia Sekolah dan Kecamatan, 2018
Table *Number of Population by Group of School and Subdistrict, 2018*

Laki-laki/Male

Kecamatan Subdistrict	Kelompok Usia /Age Group					Jumlah Total
	5 - 6	7 -12	13 -15	16 -18	19 -24	
(1)	(2)	(3)	(4)	(5)	(6)	(7)
Tigo Nagari	706	1920	808	701	1 380	5 515
Bonjol	567	1760	894	865	1 209	5 295
Simpang Alahan Mati	242	737	351	306	511	2 147
Lubuk Sikaping	913	2548	1 221	1256	2 134	8 072
Dua Koto	584	1775	839	754	1 285	5 237
Panti	934	2650	1 211	1123	1 641	7 559
Padang Gelugur	576	1643	760	710	986	4 675
Rao	569	1644	785	759	987	4 744
Rao Utara	261	766	326	256	469	2 078
Rao Selatan	531	1508	670	597	934	4 240
Mapat Tunggul	225	654	290	259	584	2 012
Mapat Tunggul Selatan	245	644	276	255	574	1 994
Jumlah/Total	2018	6 353	18 249	8 431	7 841	12 694
	2017	6 345	18 080	8 355	7 823	12 537

Sumber/Source : Proyeksi Penduduk BPS Kabupaten Pasaman/Population Projected of BPS-Statistics of Pasaman Regency

POPULATION

Tabel 3.1.22 Banyaknya Penduduk Menurut Kelompok Usia Sekolah dan
Table Kecamatan, 2018
Number of Population by Group of School and Subdistrict, 2018

Perempuan/Female

Kecamatan Subdistrict	Kelompok Usia/Age Group					Jumlah Total
	5 - 6	7 -12	13 -15	16 -18	19 -24	
(1)	(2)	(3)	(4)	(5)	(6)	(7)
Tigo Nagari	711	1858	715	596	1 284	5 164
Bonjol	553	1653	801	773	1 160	4 940
Simpang Alahan Mati	250	715	306	254	488	2 013
Lubuk Sikaping	894	2587	1 259	1256	1 958	7 954
Dua Koto	616	1755	774	692	1 100	4 937
Panti	890	2568	1 161	1014	1 689	7 322
Padang Gelugur	565	1648	762	696	981	4 652
Rao	521	1630	806	716	1 025	4 698
Rao Utara	279	752	267	185	374	1 857
Rao Selatan	500	1478	694	614	914	4 200
Mapat Tunggul	205	629	273	204	499	1 810
Mapat Tunggul Selatan	244	632	273	256	600	2 005
Jumlah/Total	2018	6 228	17 905	8 091	7 256	12 072
	2017	6 209	17 724	8 022	7 255	11 975

Sumber/Source : Proyeksi Penduduk BPS Kabupaten Pasaman/Population Projected of BPS-Statistics of Pasaman Regency

Tabel 3.1.23 Banyaknya Penduduk Menurut Kelompok Usia Sekolah dan Kecamatan, 2018
Number of Population by Group of School and Subdistrict, 2018

Laki-laki+Perempuan/Male+Female

Kecamatan Subdistrict	Kelompok Usia/Age Group					Jumlah Total	
	5 - 6	7 -12	13 -15	16 -18	19 -24		
(1)	(2)	(3)	(4)	(5)	(6)	(7)	
Tigo Nagari	1 417	3 778	1 523	1 297	2 664	10 679	
Bonjol	1 120	3 413	1 695	1 638	2 369	10 235	
Simpang Alahan Mati	492	1 452	657	560	999	4 160	
Lubuk Sikaping	1 807	5 135	2 480	2 512	4 092	16 026	
Dua Koto	1 200	3 530	1 613	1 446	2 385	10 174	
Panti	1 824	5 218	2 372	2 137	3 330	14 881	
Padang Gelugur	1 141	3 291	1 522	1 406	1 967	9 327	
Rao	1 090	3 274	1 591	1 475	2 012	9 442	
Rao Utara	540	1 518	593	441	843	3 935	
Rao Selatan	1 031	2 986	1 364	1 211	1 848	8 440	
Mapat Tunggul	430	1 283	563	463	1 083	3 822	
Mapat Tunggul Selatan	489	1 276	549	511	1 174	3 999	
Jumlah/Total	2018	12 581	36 154	16 522	15 097	24 766	105 120
	2017	12 554	35 804	16 377	15 078	24 512	104 325

Sumber/Source : Proyeksi Penduduk BPS Kabupaten Pasaman/Population Projected of BPS-Statistics of Pasaman Regency

3.2 KETENAGAKERJAAN / EMPLOYMENT

Tabel 3.2.1 Banyaknya Penduduk 15 Tahun Ke Atas Menurut Jenis Kegiatan dan Jenis Kelamin, 2018
Table *Number of Population Aged 15 Years by Type of Activity and Sex, 2018*

Jenis Kegiatan <i>Type of Activity</i>	Laki-laki <i>Male</i>	Perempuan <i>Female</i>	Jumlah <i>Total</i>
(1)	(2)	(3)	(4)
I. Angkatan Kerja <i>Economically Active</i>	74 225	51 057	125 282
a. Bekerja/ <i>Working</i>	70 077	47 837	117 914
b. Pengangguran Terbuka <i>Unemployment</i>	4 148	3 220	7 368
II. Bukan Angkatan Kerja <i>Not Economically Active</i>	17 973	44 232	62 205
a. Sekolah/ <i>Attending School</i>	11 142	8 891	20 033
b. Mengurus Rumah Tangga <i>Housekeeping</i>	2 436	33 126	35 562
c. Lainnya/ <i>Others</i>	4 395	2 215	6 610
Jumlah/Total	92 198	95 289	187 487
Tingkat Partisipasi Angkatan Kerja <i>Economically Active Participation Rate</i>	80,51	53,58	66,82
Tingkat Pengangguran <i>Unemployment Rate</i>	5,59	6,31	5,88

Sumber/*Source* : Proyeksi Penduduk BPS Kabupaten Pasaman/*Population Projected of BPS-Statistics of Pasaman Regency*

Tabel 3.2.2 Banyaknya Penduduk 15 Tahun Ke Atas Menurut Lapangan Usaha dan Jenis Kelamin, 2018
Table *Number of Population Aged 15 Years by Industrial Origin and Sex, 2018*

Lapangan Usaha <i>Industrial Origin</i>	Laki-laki <i>Male</i>	Perempuan <i>Female</i>	Jumlah <i>Total</i>
(1)	(2)	(3)	(4)
1. Pertanian/ <i>Agriculture</i>	38 494	25 728	64 222
2. Industri Pengolahan <i>Manufacturing Industries</i>	2 462	1 153	3 615
3. Perdagangan, Hotel dan Restoran <i>Trade, Hotel and Restaurant</i>	9 380	12 204	21 584
4. Jasa-Jasa <i>Services, Electricity and Water Supply</i>	7 366	7 693	15 059
5. Lainnya/ <i>Others</i>	12 375	1 059	13 434
Jumlah/<i>Total</i>	2018	47 837	117 914
	2017	50 344	121 924

Sumber/*Source* : Proyeksi Penduduk BPS Kabupaten Pasaman/*Population Projected of BPS-Statistics of Pasaman Regency*

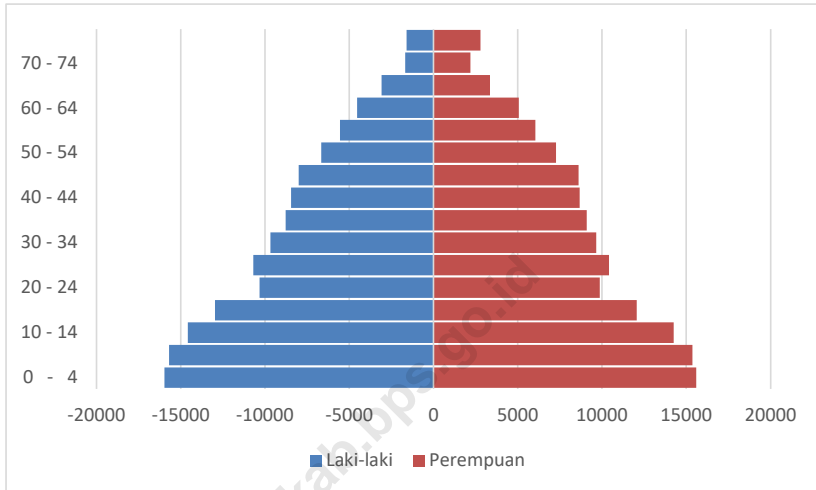
POPULATION

Tabel 3.2.3 Banyaknya Penduduk 15 Tahun Ke Atas Menurut Status Pekerjaan dan Jenis Kelamin, 2018
Table *Number of Population Aged 15 Years by Industrial Origin and Sex, 2018*

Status Pekerjaan Industrial Origin	Laki-laki Male	Perempuan Female	Jumlah Total
(1)	(2)	(3)	(4)
1. Berusaha Sendiri/ <i>Self Employed</i>	19 917	9 273	29 190
2. Berusaha dengan Buruh Tidak Tetap <i>Self Employed Assisted Temporary Employee</i>	23 195	11 042	34 237
3. Berusaha dengan Buruh Tetap <i>Self Employed Assisted Permanent Employee</i>	3 313	451	3 764
4. Buruh/Karyawan Swasta <i>Private Employee</i>	12 990	8 269	21 259
5. Pekerja Lepas Pertanian <i>Free Agriculture Employee</i>	1 975	387	2 362
6. Pekerja Lepas Non Pertanian <i>Free Others Employee</i>	3 640	223	3 863
7. Pekerja Keluarga/ <i>Family Worker</i>	5 047	18 192	23 239
Jumlah/Total	2018	70 077	47 837
	2017	71 580	50 344
			121 924

Sumber/Source : Proyeksi Penduduk BPS Kabupaten Pasaman/*Population Projected of BPS-Statistics of Pasaman Regency*

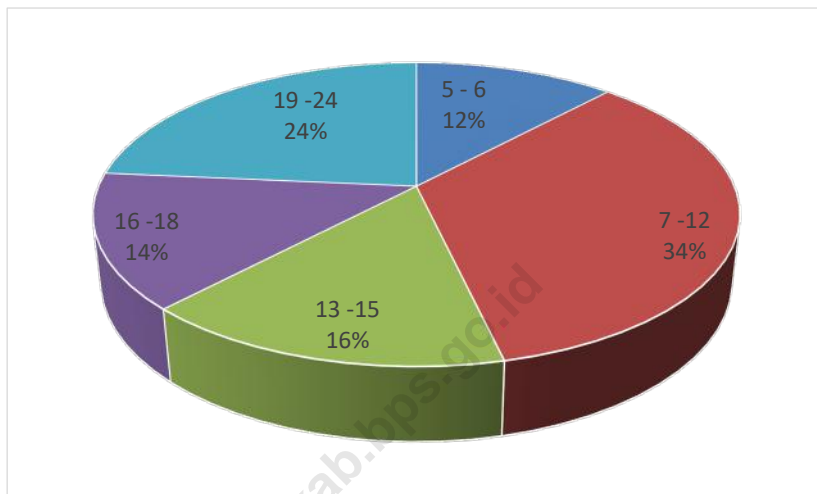
Gambar 4 Penduduk Menurut Jenis Kelamin dan Kelompok Umur, 2018
Picture Number of Population by Sex and Age Group, 2018



Sumber/Source : Proyeksi Penduduk BPS Kabupaten Pasaman/Population Projected of BPS-Statistics of Pasaman Regency

<https://pasamankab.bps.go.id>

Gambar 5 Banyaknya Penduduk Menurut Kelompok Usia Sekolah, 2018
Picture Number of Population by Group of School, 2018



Sumber/Source : Proyeksi Penduduk BPS Kabupaten Pasaman/Population Projected of BPS-Statistics of Pasaman Regency

SOSIAL & KESEJAHTERAAN RAKYAT

SOCIAL AND WELFARE

4



Murid SD : 37.756
Guru SD : 2.483

Murid SLTP : 10.349
Guru SLTP : 396



Murid SLTA : 11.307
Guru SLTA : 806



* Khusus sekolah di bawah dinas pendidikan dan kebudayaan (negeri+swasta)

PENJELASAN TEKNIS

1. Tidak/belum pernah sekolah adalah mereka yang tidak pernah atau belum pernah terdaftar dan tidak pernah atau belum pernah aktif mengikuti pendidikan di suatu jenjang pendidikan formal. Termasuk juga yang tamat/belum tamat taman kanak-kanak tetapi tidak melanjutkan ke sekolah dasar.
2. Masih bersekolah adalah mereka yang terdaftar dan aktif mengikuti pendidikan formal dan nonformal (Paket A, B, atau C), baik pendidikan dasar, menengah maupun pendidikan tinggi. Bagi mahasiswa yang sedang cuti dianggap masih bersekolah.
3. Tidak bersekolah lagi adalah mereka yang pernah terdaftar dan aktif mengikuti pendidikan di suatu jenjang pendidikan formal dan nonformal (Paket A, B, atau C), tetapi pada saat pencacahan tidak lagi terdaftar dan tidak aktif mengikuti pendidikan.
4. Tamat sekolah adalah menyelesaikan pelajaran yang ditandai dengan lulus ujian akhir pada kelas atau tingkat terakhir suatu jenjang pendidikan di sekolah negeri maupun swasta dengan mendapatkan tanda tamat belajar/ijazah. Seseorang yang belum mengikuti pelajaran pada kelas tertinggi tetapi telah mengikuti ujian akhir dan lulus dianggap tamat sekolah.
5. Dapat membaca dan menulis artinya dapat membaca dan menulis kata-kata/kalimat sederhana dengan suatu aksara tertentu.

TECHNICAL NOTES

1. *Not/never attending school is someone who has never attended or never been registered in a formal education, such as primary, secondary, and tertiary education. Those who just completed kindergarten are considered as never attended school.*
2. *Attending school is someone who is currently attending primary, secondary, or tertiary education, including package A, package B, or package C. College student who postpones his/her study is considered as attending school.*
3. *Not attending school anymore is someone who had enrolled and participated in formal and non-formal education in the past including package A, package B, or package C, but currently does not attend school.*
4. *Completed particular level of education is someone who has completed particular level of education in private or public school and accepting graduation certificate. Someone who has never attended the highest grade but passed the final exam is considered as completed particular level of education.*
5. *Able to read and write is the ability to read and write at least a simple sentence in any letter of alphabets.*

6. Jalur Pendidikan di Indonesia terdiri atas 1) pendidikan formal, 2) pendidikan nonformal, dan 3) pendidikan informal yang ketiganya dapat saling melengkapi dan memperkaya (Undang-Undang No. 20 Tahun 2013 tentang Sistem Pendidikan Nasional).
 7. Jenjang Pendidikan Formal terdiri atas pendidikan dasar, pendidikan menengah, dan pendidikan tinggi. Jenis pendidikan yang diajarkan mencakup pendidikan umum, kejuruan, akademik, profesi, vokasi, keagamaan, dan khusus.
 - a. Pendidikan Dasar berbentuk Sekolah Dasar (SD) dan Madrasah Ibtidaiyah (MI) atau bentuk lain yang sederajat serta Sekolah Menengah Pertama (SMP) dan Madrasah Tsanawiyah (MTs), atau bentuk lain yang sederajat.
 - b. Pendidikan Menengah berbentuk Sekolah Menengah Atas (SMA), Madrasah Aliyah (MA), Sekolah Menengah Kejuruan (SMK), dan Madrasah Aliyah Kejuruan (MAK), atau bentuk lain yang sederajat.
 - c. Pendidikan Tinggi merupakan jenjang pendidikan setelah pendidikan menengah yang mencakup program pendidikan diploma, sarjana, magister, spesialis, dan doktor yang diselenggarakan oleh perguruan tinggi. Perguruan tinggi dapat berbentuk akademi, politeknik, sekolah tinggi, institut, atau universitas.
 8. Rumah Sakit adalah tempat pemeriksaan dan perawatan kesehatan, biasanya berada di bawah pengawasan dokter/tenaga medis, yang melayani penderita yang sakit untuk berobat rawat jalan atau rawat inap.
6. *The Education System in Indonesia consists of 1) a formal education, 2) non-formal education, and 3) informal education that all three can be complementary and enriching (Law No. 20 Year 2013 about The National Education System).*
 7. *The Formal Education Level consists of primary education, secondary education, and high education. The kind of education that taught consists of general education, vocational, academic, professional, religious, and specific education.*
 - a. *The Primary Education consists of Elementary School and Islamic Elementary School or other equivalent forms and Junior High School and MTs, or other equivalent forms.*
 - b. *The Secondary Education consists of the senior high school, MA, Vocational School, and Vocational Madrasah Aliyah, or other equivalent forms.*
 - c. *The High Education consists of the education level after the secondary education that consists of diplomas, bachelor, master, specialist, and doctoral degrees that are held by the college. The colleges can be academy, polytechnic, high school, institute, or university.*
 8. *Hospital is a place for health check, usually controlled/supervised by doctors/medical personnel to serve the ill patients to get outpatient or inpatient treatment services.*

9. Rumah Sakit Bersalin adalah rumah sakit khusus untuk persalinan, dilengkapi pelayanan spesialis pemeriksaan kehamilan, persalinan, rawat inap dan rawat jalan ibu dan anak yang berada di bawah pengawasan dokter spesialis kandungan.
10. Rumah Bersalin adalah sarana pelayanan kesehatan dengan izin sebagai rumah bersalin, dilengkapi pelayanan pemeriksaan kehamilan, persalinan serta pemeriksaan ibu dan anak yang berada di bawah pengawasan bidan senior.
11. Poliklinik adalah sarana kesehatan yang dipakai untuk pelayanan berobat jalan, biasanya berada di bawah pengawasan dokter/tenaga medis.
12. Puskesmas (Pusat Kesehatan Masyarakat) adalah unit pelaksana teknis dinas kesehatan kabupaten/ kota yang mempunyai fungsi utama sebagai penyelenggara pelayanan kesehatan tingkat pertama. Wilayah kerja puskesmas maksimal adalah satu kecamatan dan untuk dapat menjangkau wilayah kerjanya, puskesmas mempunyai jaringan pelayanan yang meliputi unit Puskesmas Pembantu (Pustu), unit Puskesmas Keliling (Puskel), dan unit bidan desa/komunitas (Peraturan Menteri Kesehatan RI No. 75 Tahun 2014 Tentang Pusat Kesehatan Masyarakat).
9. *Maternity Hospital is a specialized hospital for childbirth, has specialist inspection service to pregnancy, childbirth, hospitalization and outpatient for mothers and children that is under the supervision of an obstetrician.*
10. *Maternity House is health care facility with a license as a maternity house, equipped with prenatal care, childbirth and examination of mothers and children which is under the supervision of a senior midwife.*
11. *Polyclinic is a health facility in which to get outpatient services, usually under the control of doctor/medical personnel.*
12. *Public Health Center is technical implementation unit of regency health department that have the primary function as a first-level health care providers. The working area standard of public health center is one district and to reach their working areas, public health centers have a service network covering subsidiary of public health center, mobile public health center units, and midwife units (Regulation of the Minister of Health of Indonesia Number 75 Year 2014 about Public Health Center).*

13. Apotek adalah suatu tempat tertentu yang digunakan untuk melakukan pekerjaan kefarmasian, dan penyaluran/penjualan obat atau bahan farmasi dan perbekalan kesehatan lainnya kepada masyarakat yang dikelola oleh tenaga apoteker (Peraturan Menteri Kesehatan RI No. 1332 Tahun 2002 Tentang Perubahan Atas Peraturan Menteri Kesehatan RI No. 922/MENKES/PER/X/1993 Tentang Ketentuan dan Tata Cara Pemberian Izin Apotek).
14. Imunisasi adalah memasukkan kuman atau racun penyakit tertentu yang sudah dilemahkan (vaksin) ke dalam tubuh dengan cara disuntik atau diminum (diteteskan dalam mulut) dengan maksud agar terjadi kekebalan tubuh terhadap penyakit tersebut.
15. Keluhan kesehatan adalah keadaan seseorang yang mengalami gangguan kesehatan atau kejiwaan, baik karena penyakit akut, penyakit kronis, kecelakaan, kriminal, atau hal lain.
16. Mengobati sendiri adalah upaya oleh anggota rumah tangga/keluarga dengan melakukan pengobatan sendiri tanpa datang ke tempat fasilitas kesehatan atau memanggil dokter/petugas kesehatan ke rumahnya (misal minum obat modern, jamu, kerokan, kompres, kop, pijat) agar sembuh atau menjadi lebih ringan keluhan kesehatannya.
17. Angka penemuan kasus tuberkulosis adalah jumlah kasus baru tuberkulosis (TB) dan kasus TB yang didiagnosis kambuh yang diobati dalam program penanggulangan
13. *Pharmacy is a specific place that is used for pharmaceutical jobs, and distribution/sale of drugs/ pharmaceuticals and other medical supplies to people that are administered by trained pharmacist (Regulation of the Minister of Health of Indonesia Number 1332 Year 2002 about the Changes of Regulation of the Minister of Health of Indonesia Number 922/MENKES/PER/X/1993 about Pro-vision and Procedures for Administration of Licensed Pharmacies).*
14. *Immunization is putting enervated microbe of a certain disease into human body by injection or drinking (dropping into mouth) to make the body immune to that disease.*
15. *Health complaint is a condition where a person has health or mental problems because of acute illness, chronically illness, accident, crimes, or others.*
16. *Self treatment is an effort of household members/family to have a health treatment by themselves without visiting health facilities or a doctor/health personnel (for instance, by taking modern medicine, herb medicine, chief with a coin, compress, cupping suction, massage) in order to recover from illness or reduce the health complaint.*
17. *The case detection rate for all forms of tuberculosis is the number of new and replase tuberculosis cases diagnosed and treated in national tuberculosis control programmes*

TB nasional dan dilaporkan kepada WHO, dibagi dengan perkiraan WHO terhadap jumlah kasus insiden tuberkulosis pada tahun yang sama, dinyatakan sebagai persentase.

and notified to WHO, divided by WHO's estimate of the number of incident tuberculosis cases for the same year, expressed as a percent age.

18. Angka keberhasilan pengobatan tuberkulosis smear positive/Basil Tahan Asam (BTA) positif adalah proporsi (dinyatakan sebagai persentase) kasus TB BTA positif yang terdaftar di bawah program pengendalian TB nasional pada tahun tertentu yang dinyatakan berhasil menyelesaikan pengobatan. Dengan atau tanpa bukti bakteriologi keberhasilan ("sembuh" dan "menyelesaikan pengobatan" masing-masing).
 19. Kasus kumulatif AIDS adalah kumulatif kasus AIDS sampai dengan referensi waktu tertentu.
 20. BCG (Bacillus Calmette Guerin) merupakan vaksinasi untuk mencegah penyakit TBC, diberikan pada bayi baru lahir atau anak, dengan suntikan pada kulit pangkal lengan atas. Bekas suntikan kemudian akan membentuk tonjolan kecil jaringan parut pada kulit lengan atas. Suntikan BCG diberikan kepada anak sebanyak 1 kali.
 21. DPT (Difteri, Pertusis, Tetanus) merupakan vaksin untuk mencegah penyakit Difteri, Pertusis, dan Tetanus yang diberikan pada bayi berumur 3 bulan ke atas, dengan suntikan pada paha, diulang 1 bulan dan 2 bulan kemudian, sehingga suntikan imunisasi DPT lengkap pada balita berjumlah 3 kali (kadang-kadang selang waktu antar suntikan bisa lebih dari 1 bulan).
18. *The treatment success rate for new pulmonary smear-positive tuberculosis cases is the proportion (expressed as a percentage) of new smear-positive tuberculosis cases registered under a national tuberculosis control programme in a given year that successfully completed treatment. With or without bacteriological evidence of success ("cured" and "treatment completed" respectively).*
 19. *Cummulative AIDS case is cummulative AIDS cases with reference to a particular time.*
 20. *BCG (Bacillus Calmette Guerin) is a vaccine to prevent TBC disease, given to newborns or children, by injection at the base of the skin of the upper arm. Injection site will form little bumps of scar tissue in the skin of the upper arm. BCG injections given to children 1 times.*
 21. *DPT (Diphtheria, Pertussis, Tetanus) is a vaccine to prevent the diphtheria, pertussis, and tetanus disease, given to infants aged 3 months and above, with a shot in the thigh, repeated one month and two months later, so that the complete DPT immunization shots at toddler totaling 3 times (sometimes the time interval between injections can be more than 1 month).*

22. Luas lantai adalah luas lantai yang ditempati dan digunakan untuk keperluan sehari-hari (sebatas atap).
23. Air leding adalah sumber air yang berasal dari air yang telah melalui proses penjernihan dan penyehatan sebelum dialirkan kepada konsumen melalui instalasi berupa saluran air. Sumber air ini biasanya diusahakan oleh PAM/PDAM/BPAM. Termasuk dalam hal ini air leding yang didapat secara eceran.
24. Sumur terlindung adalah air yang berasal dari dalam tanah yang digali dan lingkaran sumur tersebut dilindungi oleh tembok paling sedikit 0,8 meter di atas tanah dan 3 meter ke bawah tanah, serta ada lantai semen sejauh 1 meter dari lingkaran sumur.
25. Status penguasaan bangunan tempat tinggal milik sendiri adalah jika tempat tinggal tersebut pada waktu pencacahan betul-betul sudah milik kepala rumah tangga atau salah seorang anggota rumah tangga. Rumah yang dibeli secara angsuran melalui kredit bank atau rumah dengan status sewa beli dianggap rumah milik sendiri.
26. Peristiwa tindak pidana yang dilaporkan ialah setiap peristiwa yang diterima kepolisian dari laporan masyarakat, atau peristiwa dimana pelakunya tertangkap tangan oleh kepolisian.
27. Jumlah tindak pidana menggambarkan jumlah kasus tindak pidana yang terjadi pada kurun waktu tertentu.
22. *Floor area is the total area which is occupied and utilized daily.*
23. *Pipe water is a water source that comes from water that has been through a process of purification and sanitation before distribute to consumers through an instalation of water lines. This water source is usually distributed by PAM/PDAM/BPAM. This include a pipe water that sold at retail.*
24. *Protected wells is water that comes from the soil were excavated and the circumference of the well was protected by walls at least 0.8 meters above ground and 3 meters underground, and cement floor as far as 1 meter from the well circumference.*
25. *Own ownership property status is a status of dwelling occupied belongs to the head of household or one of the household member. Houses bought through bank credit or houses with leasing status were also categorized as an own property.*
26. *Reported crime incidence includes all criminal cases reported and received by police office, and all crimes caught by police.*
27. *Crime total refers to the number of criminal cases occurring during a given period.*

28. Resiko penduduk terjadi tindak pidana per 100.000 penduduk

$$= \frac{\text{Jumlah tindak pidana tahun } t}{\text{Jumlah penduduk tahun } t} \times 100.000$$

Resiko penduduk terjadi tindak pidana per 100.000 penduduk mengindikasikan peluang penduduk berisiko terkena tindak pidana. Biasanya dinyatakan dalam setiap 100.000 penduduk.

29. Selang waktu terjadi tindak pidana tahun t

$$= \frac{365 \times 24 \times 60 \times 60}{\text{Jumlah tindak pidana tahun } t} \times (\text{detik})$$

Selang waktu terjadi tindak pidana tahun t mengindikasikan selang waktu terjadinya satu tindak kejahatan dengan kejahatan yang lain.

30. Persentase penyelesaian tindak pidana

$$= \frac{\text{Jumlah tindak pidana yang diselesaikan}}{\text{Jumlah peristiwa tindak pidana yang dilaporkan}} \times 100\%$$

Persentase penyelesaian peristiwa tindak pidana menyatakan persentase penyelesaian tindak pidana oleh polisi. Suatu tindak pidana dinyatakan sebagai kasus yang selesai di tingkat kepolisian, apabila:

1. berkas perkaranya sudah siap untuk diserahkan atau telah diserahkan kepada kejaksaan;
2. dalam hal delik aduan, pengaduannya dicabut dalam tenggang waktu yang telah ditentukan menurut undang-undang;
3. telah diselesaikan oleh kepolisian berdasarkan azas *plichmatigheid* (kewajiban berdasarkan kewenangan hukum);
4. kasus yang dimaksud tidak termasuk kompetensi kepolisian

28. *Crime rate*

$$= \frac{\text{Number of criminal cases year } t}{\text{Total population year } t} \times 100.000$$

Crime rate indicates the probability of population exposed to risk of crime, expressed in every 100,000 people.

29. *Crime clock*

$$= \frac{365 \times 24 \times 60 \times 60}{\text{Number of criminal cases year } t} \times (\text{second})$$

Crime clock indicates the time interval of occurrence between one crime to another crime.

30. *Crime clearance rate*

$$= \frac{\text{Number of cleared criminal cases}}{\text{Number of reported criminal cases}} \times 100\%$$

Crime clearance rate refers to percentage of crime clearance by police. A criminal case is categorized as a cleared case by police, if:

1. *All documents are ready to submit or already submitted to justice court;*
2. *In the case of attense that warrants complaint, the complaint was withdraw within a given period state in the law;*
3. *The case was cleared by police based on the principle of *plichmatigheid* (obligation on the basis of law out-hority);*
4. *The case was not the responsibility of police office;*

5. tersangka meninggal dunia;
 6. kasus kadaluwarsa.
-
31. Bencana Alam adalah peristiwa atau serangkaian peristiwa yang mengancam dan mengganggu kehidupan/penghidupan masyarakat yang disebabkan oleh faktor alam antara lain berupa gempa bumi, tsunami, gunung meletus, banjir, kekeringan, angin topan, dan tanah longsor sehingga mengakibatkan kerugian materi maupun non-materi.
 32. Korban meninggal adalah orang yang dilaporkan tewas atau meninggal dunia akibat bencana.
 33. Korban hilang adalah orang yang dilaporkan hilang atau tidak ditemukan atau tidak diketahui keberadaannya setelah terjadi bencana.
 34. Korban luka/sakit adalah orang yang mengalami luka-luka atau sakit, dalam keadaan luka ringan, luka sedang maupun luka parah/berat, baik yang berobat jalan maupun rawat inap.
 35. Rusak Berat adalah kriteria kerusakan yang mengakibatkan bangunan roboh atau sebagian besar komponen struktur rusak.
 36. Rusak sedang adalah kriteria kerusakan yang mengakibatkan sebagian kecil komponen struktur rusak, dan komponen penunjang rusak namun bangunan masih tetap berdiri.
 37. Rusak ringan adalah kriteria kerusakan yang mengakibatkan sebagian komponen struktur retak (struktur masih bisa digunakan) dan bangunan masih tetap berdiri.
-
5. *The suspect died;*
 6. *The case was out of date.*
-
31. *Natural Disaster is an event or series of events that threaten and disrupt the lives and livelihoods caused by natural factors such as: earthquake, tsunami, volcanic eruption, flood, flash flood, drought, typhoon/cyclone, and landslide so it can lead to result in loss of material and non-material.*
 32. *Fatality is a person reported killed or death in the wake of a disaster.*
 33. *Missing person is a person reported missing or who cannot be located or who cannot be accounted for in the wake of a disaster.*
 34. *Casualty is a person suffering injury or illness, in a state of light injury, moderate injury, or heavy injury, which in undergoing treatment as either an outpatient or inpatient.*
 35. *Severely damaged is the criteria of damage that resulted most buildings collapsed or damaged its structural components.*
 36. *Damaged is the criteria of damage that resulted defective fraction of structural components and supporting components damaged, but the building still stands.*
 37. *Lightly damaged is the criteria of damage that resulted partially cracked structural components, but the structure still can be used and the building still stands.*

38. Untuk mengukur kemiskinan, BPS menggunakan konsep kemampuan memenuhi kebutuhan dasar (basic needs approach). Dengan pendekatan ini, kemiskinan dipandang sebagai ketidakmampuan dari sisi ekonomi untuk memenuhi kebutuhan dasar makanan dan bukan makanan yang diukur dari sisi pengeluaran. Metode yang digunakan adalah menghitung Garis Kemiskinan (GK), yang terdiri dari dua komponen yaitu Garis Kemiskinan Makanan (GKM) dan Garis Kemiskinan Non-Makanan (GKNM). Penghitungan Garis Kemiskinan dilakukan secara terpisah untuk daerah perkotaan dan perdesaan.
39. Penduduk miskin adalah penduduk yang memiliki rata-rata pengeluaran per kapita per bulan di bawah Garis Kemiskinan.
40. Garis Kemiskinan Makanan (GKM) merupakan nilai pengeluaran kebutuhan minimum makanan yang disetarakan dengan 2.100 kkalori per kapita per hari. Garis Kemiskinan Non-Makanan (GKNM) adalah kebutuhan minimum untuk perumahan, sandang, pendidikan, kesehatan, dan kebutuhan dasar lainnya.
41. Ukuran Kemiskinan
- Head Count Index (HCI-P0) adalah persentase penduduk miskin yang berada di bawah Garis Kemiskinan (GK).
 - Indeks Kedalaman Kemiskinan (Poverty Gap Index-P1) merupakan ukuran rata-rata kesenjangan pengeluaran masing-masing penduduk miskin terhadap garis kemiskinan. Semakin tinggi nilai indeks, semakin jauh rata-rata pengeluaran penduduk dari garis kemiskinan.
38. To measure poverty, BPS-Statistics Indonesia has used the concept of basic needs approach. Therefore, poverty is viewed as economic inability to fulfill food and non-food basic needs which are measured by consumption/expenditure. The method used is calculating poverty line, which consists of two components that are Food Poverty Line (FPL) and Non-Food Poverty Line (NFPL). The poverty line was calculated separately for urban and rural areas.
39. A person whose expenditure per capita per month is below the poverty line is considered to be poor.
40. The Food Poverty Line refers to the daily minimum requirement of 2,100 kcal per capita per day. The Non-Food Poverty Line refers to the minimum requirement for household necessities for clothing, education, health, and other basic individual needs.
41. Poverty Measures
- Head Count Index (HCI-P0) simply measures the percentage of the population that is counted as poor, often denoted by P0.
 - Poverty Gap Index-P1 measures the extent to which individuals fall below the poverty line (the poverty gaps) as a proportion of the poverty line. Higher value of the index shows that the gap between average expenditure of the poor and the poverty line is wider.

- c. Indeks Keparahan Kemiskinan (Poverty Severity Index-P2) memberikan gambaran mengenai penyebaran pengeluaran di antara penduduk miskin. Semakin tinggi nilai indeks, semakin tinggi ketimpangan pengeluaran di antara penduduk miskin. Foster-Greer-Thorbecke (1984) merumuskan suatu ukuran yang digunakan untuk mengukur tingkat kemiskinan sebagai berikut:

$$P_a = \frac{1}{n} \sum_{i=1}^q \left[\frac{z - y_i}{z} \right]^a$$

dimana:

$a=0, 1, 2$

z =Garis kemiskinan

y_i =Rata-rata pengeluaran perkapita sebulan penduduk yang berada di bawah garis kemiskinan ($i=1,2,\dots,q$),

$y_i < z$

q =Banyaknya penduduk yang berada di bawah garis kemiskinan

n =Jumlah penduduk

Jika $a=0$, diperoleh Head Count Index (PO), jika $a=1$ diperoleh indeks kedalaman kemiskinan (Poverty Gap Index-P1) dan jika $a=2$ disebut indeks keparahan kemiskinan (Poverty Severity Index-P2).

43. Indeks Pembangunan Manusia (IPM) menjelaskan bagaimana penduduk dapat mengakses hasil pembangunan dalam memperoleh pendapatan, kesehatan, pendidikan dan sebagainya. IPM diperkenalkan oleh UNDP pada tahun 1990 dan dipublikasikan secara berkala dalam laporan tahunan Human Development Report (HDR). IPM dibentuk oleh 3 (tiga) dimensi dasar: Umur panjang dan hidup sehat; pengetahuan; dan standar hidup layak.

- c. *Poverty Severity Index-P2 describes inequality among the poor. This is simply a weighted sum of poverty gaps (as a proportion of the poverty line), where the weights are the proportionate poverty gaps themselves. Hence, by squaring the poverty gap index, the measure implicitly puts more weight on observations that fall well below the poverty line. Higher value of the index shows that inequality among the poor is higher. Foster-Greer-Thorbecke (1984) developed poverty measures that may be written as:*

$$P_a = \frac{1}{n} \sum_{i=1}^q \left[\frac{z - y_i}{z} \right]^a$$

where:

$a=0, 1, 2$

z =the poverty line

y_i =Average expenditure per capita per month of the poor ($i=1,2,\dots,q$), $y_i < z$

q =the number of poor

n =the total population

if $a=0$ is obtained Head Count Index (PO), if $a=1$ is obtained Poverty Gap Index-P1, and if $a=2$ is obtained Poverty Severity Index-P2.

42. *The Human Development Index (HDI) explains how people can access development results in obtaining income, health, education and so forth. HDI was introduced by United Nations Development Programme (UNDP) in 1990 and published periodically in the annual report of the Human Development Report. HDI was formed by three basic dimensions: a long and healthy life; knowledge; and a decent standard of living.*

ULASAN

DESCRIPTION

Pendidikan

Pembangunan di bidang pendidikan dapat dilihat dari pembangunan pendidikan untuk mencerdaskan bangsa tersebut. Tabel 4.1.1 - 4.1.8 yang menyajikan data tentang banyaknya sekolah, ruang belajar (lokal), guru dan murid, menurut tingkat pendidikan per kecamatan yang dikelola oleh pemerintah dan swasta di bawah naungan Dinas Pendidikan dan Kementerian Agama.

- **Taman Kanak-kanak (TK)**

Pada tabel 4.1.1 dapat dilihat banyaknya TK ada 78 unit. Banyaknya lokal 215 buah, tersebar di seluruh TK dengan guru sebanyak 472 orang. Murid TK sebanyak 2.753.

- **Sekolah Dasar (SD) dan sederajat**

Pada tabel 4.1.3 dan 4.1.4 dapat dilihat banyaknya SD 247 unit, dengan lokal 1.869 buah, guru 2.483 orang dan murid 37.756 orang. Sedang Madrasah Ibtidaiyah ada 10 buah terdiri dari 2 MIN dan 8 MIS, guru 107 orang dan murid 1.242 orang.

- **Sekolah Lanjutan Tingkat Pertama (SLTP) dan sederajat**

Pada tabel 4.1.5 & 4.1.6 menyajikan SLTP yang dikelola oleh Dinas Pendidikan dan Kementerian Agama. Untuk yang dikelola oleh Dinas Pendidikan, SLTP terdiri dari 38 buah, kelas 396, guru 957 orang dan murid sebanyak 10.349 orang.

Education

The educational development can be an indication of the country progress. Table 4.1.1 – 4.1.8 present data of the numbers of school, classrooms, teachers and students according to education level per Sub District that is managed by the government and private under control of Education Extension Service and Ministry of Religious Affairs.

- **Kindergarten**

Table 4.1.1 describe a numbers of 78 kindergartens. Those kindergartens consist of 215 classrooms with 472 teachers. The numbers of students are 2,753.

- **Elementary school or primary school**

Table 4.1.3 and 4.1.4 describe a numbers of 247 elementary school with 1.869 classrooms, 2,483 teachers and 37,756 students. Otherwise there are 10 Madrasah Ibtidaiyah (a kind of religious school which is the same level with elementary school). There are 2 government Madrasah Ibtidaiyah and 8 private Madrasah Ibtidaiyah, 107 teachers and 1,242 students.

- **Secondary school or junior high school and its level.**

Table 4.1.5 & 4.1.6 present data of 38 general secondary schools that all state schools with the numbers of 396 classrooms, 957 teachers and 10,349 students.

Sedangkan yang dibawah Kementerian Agama, yaitu Madrasah Tsanawiyah, terdiri dari madrasah negeri ada 5 buah dan madrasah swasta ada 12 buah. Dengan jumlah guru 395 dan jumlah murid 5.750 untuk seluruh Madrasah Tsanawiyah.

- **Sekolah Lanjutan Tingkat Atas (SLTA) dan sederajat.**

Pada tabel 4.1.7 & 4.1.8 dapat dilihat banyaknya SLTA negeri ada 24 unit dengan lokal 372 buah. Banyaknya murid SLTA ada 11.307 orang dengan ditangani oleh 806 orang guru.

Sedangkan Madrasah Aliyah ada sebanyak 12 buah terdiri dari 2 Negeri dan 10 swasta, dengan jumlah murid 1.851 dan guru 212 orang.

- **Kesehatan dan Keluarga Berencana**

Pembangunan dibidang kesehatan, pemerintah telah menyediakan sarana kesehatan untuk meningkatkan kesehatan masyarakat Kabupaten Pasaman. Terdapat 2 buah Rumah Sakit Umum (RSU), 16 buah Puskesmas dan Puskesmas pembantu ada 34 buah yang tersebar di 12 kecamatan. Setiap kecamatan telah ditempati bidan desa dan bidan puskesmas yang semuanya berjumlah 278 orang.

Bila dilihat dari jenis penyakit yang banyak diderita oleh masyarakat, maka penyakit yang dominan diderita masyarakat adalah ISPA, yaitu sebesar 31,00% dan yang terendah adalah penyakit bronkitis 1,95%

Table 4.1.6 present data of school which under management of Ministry of Religious Affairs. That is Madrasah Tsanawiyah (a kind of religion school which is the same level with secondary school). There are 5 state Madrasah Tsanawiyah and 12 private Madrasah Tsanawiyah with 395 teachers and 5,750 students.

- **Senior High School and its level.**

On table 4.1.7 & 4.1.8 can be seen the amounts of state high schools and private high schools. There are 24 all together high schools with 372 classrooms and 11,307 students that taught by 806 teachers.

There are 12 Islamic senior high schools, consist are 2 state school and 10 private schools, with 212 teachers and 1,851 students.

- **Health and Birth Control**

Development in health sector, the government has provided health facilities to improve and keep good health for Pasaman regency community. Those facilities are 1 general hospitals. There are 16 societies health center (Puskesmas) and 34 assistant of society health center (Puskesmas Pembantu). They spread out in 12 Sub Districts (table 4.2.5). Each Sub District has been placed some village midwife and puskesmas midwives that the total number of midwife is 278 people (table 4.2.2).

The most common disease which is suffered by society is ISPA disease with the percentage of 31.00 % and in under is bronchitis 1.95%.

Banyaknya akseptor baru pada tahun 2018 dibandingkan tahun 2017 jumlah akseptor baru menurun yaitu dari 10.488 orang menjadi 9.270 orang.

Pencapaian akseptor baru terbanyak pada suntik yaitu 3.787 peserta diikuti oleh pil 3.026 peserta.

Menurut pantauan Dinas Pengendalian Penduduk dan Keluarga Berencana pada tahun 2018 di Kabupaten Pasaman terdapat Pasangan Usia Subur sebanyak 48.766 pasangan, meningkat dibandingkan tahun 2017 yaitu sebanyak 48.758. Dari PUS yang ada, sebanyak 32.414 atau 66,47 % merupakan akseptor aktif KB, dimana alat kontrasepsi yang banyak dipakai adalah suntik, yaitu 12.933 dan yang terendah adalah MO yaitu hanya 1.163 peserta.

- **Agama**

Sebagai sarana dalam menjalankan ibadah bagi umatnya di Kabupaten Pasaman terdapat 445 mesjid dan 624 mushola/langgar, yang tersebar di 12 kecamatan. Kecuali untuk umat Protestan/Katholik yang hanya terdapat di Kecamatan Panti 2 buah gereja.

Banyaknya Nikah, Talak, Rujuk dan Cerai yang tercatat di KUA selama tahun 2018 adalah hanya 2.533 nikah. Sedangkan umat Islam yang menunaikan ibadah haji pada tahun 2018 sebanyak 203 orang jemaah, yang terdiri dari 90 laki-laki dan 113 perempuan. Dimana yang terbanyak adalah dari Kecamatan Lubuk Sikaping, yaitu sebanyak 45 orang jemaah.

Amount of new acceptor in 2018 decrease if compared amount of new acceptor in the year 2017 which equal 10,488 peoples becoming 9,270 peoples in the year 2018.

The achievement of new acceptor who use injection is more than the other contraception. That is 3,787 users. And the second big users are tablet 3,026 users.

According to Population Control and Family Planning Service of Pasaman Regency observation in 2018, the number of fertile couple age is 48,766 couples and 32,414 or 65.47 % are active participants. Meanwhile, the most active participants are using injection 12,933 active participants and the fewest is using MO 1,163 active participants.

- **Religion**

There are 445 mosques, 624 small mosques (Mushalla/Langgar) as facilities for moslem to worship to Allah SWT. They spread out in 12 Sub Districts. Except for the Christian, there is 2 churches, in Panti Sub District.

The number of Marriage and Divorced refer to recorded at KUA during 2018 was only 2,533. The number of hajj increase in this year from last year. In 2018 is 203 people consist of 90 males and 113 females. Where the majority is from Lubuk sikaping, that is 45 people.

Banyaknya hewan kurban yang disembelih tahun 2018 tercatat sebanyak 1.069 ekor yang berasal dari peserta sebanyak 6.444 orang dengan jumlah penerima sebanyak 61.048 orang. Sedangkan zakat yang dikeluarkan oleh masyarakat yang tercatat adalah sebesar 4.997.344.9712 rupiah.

- **Hukum**

Pada tabel 4.4.1 terlihat jumlah tahanan di Kejaksaan Negeri Lubuk Sikaping tahun 2018 adalah 142 orang.

Media cetak sebagai sumber informasi dan pengetahuan yang beredar di Kabupaten Pasaman meliputi 38 jenis surat kabar (Tabel 4.3.15) yang diharapkan semakin bertambah dari tahun ke tahun mengingat kebutuhan akan ilmu pengetahuan sangatlah penting.

Kemudian sesuai dengan motto Pasaman yaitu sehat dan indah, Pemda Kabupaten Pasaman tahun 2018 telah menyediakan 12 Tempat Penampungan Sementara (TPS) dan container yang didukung oleh 25 armada yang terdiri dari 7 truk, 17 becak motor, dan 1 pick up serta 82 tenaga kebersihan untuk mengangkut sampah ke Tempat Pembuangan Akhir (TPA).

The number of qurban were slaughtered in 2018, there were 1,069 head originating from the participants as many as 6,444 people with the number of recipients as many as 61,048 people. While the charity issued by the public totaled 4,997,344,971 rupiah.

- **Law**

In table 4.4.1 could be seen number of prisoner in Public Attorney of Lubuk Sikaping is 142 peoples.

While to add knowledge and information there are 38 type of newspapers circulating in Pasaman (Table 4..15). The increasing expected from year to year, consider that requirement of science was important.

Then as according to motto of Pasaman that is beautiful and healthy, local government of Pasaman Regency have provided 12 TPS and of container supported by 25 equipments consist of 7 trucks, 17 wagons, and 1 pick up also 82 cleaning servise to transport garbage to Final Place Of Exile (TPA).

4.1 PENDIDIKAN / EDUCATION

Tabel 4.1.1 Banyaknya Taman Kanak-kanak, Murid, Guru & Lokal Taman Kanak-
Table Kanak per Kecamatan, 2018
Number of Kindergarten, Pupil, Teacher and Classes by Subdistrict, 2018

Negeri + Swasta/*Public + Private*

Kecamatan <i>Subdistrict</i>	Sekolah <i>School</i>	Lokal <i>Class</i>	Guru <i>Teacher</i>		
			Laki-laki <i>Male</i>	Perempuan <i>Female</i>	Jumlah <i>Total</i>
(1)	(2)	(3)	(4)	(5)	(6)
1. Tigo Nagari	2	5	-	16	16
2. Bonjol	8	27	-	54	54
3. Simpang Alahan Mati	5	9	-	18	18
4. Lubuk Sikaping	14	40	-	110	110
5. Dua Koto	11	22	-	42	42
6. Panti	7	18	-	42	42
7. Padang Gelugur	9	26	-	50	50
8. Rao	8	25	-	54	54
9. Rao Utara	2	5	-	10	10
10. Rao Selatan	9	32	-	64	64
11. Mapat Tunggul	1	4	-	8	8
12. Mapat Tunggul Selatan	2	2	-	4	4
Jumlah/Total	78	215	-	472	472

Sumber : Dinas Pendidikan dan Kebudayaan Kabupaten Pasaman
Source : Regional Office of Education and Culture of Pasaman Regency

SOCIAL AND WELFARE

Tabel 4.1.1 Lanjutan / Continued
Table

Kecamatan Subdistrict	Negeri + Swasta/Public + Private		
	Murid Pupil		
	Laki-laki Male	Perempuan Female	Jumlah Total
(1)	(7)	(8)	(9)
1. Tigo Nagari	38	37	75
2. Bonjol	156	126	282
3. Simpang Alahan Mati	46	52	98
4. Lubuk Sikaping	297	274	571
5. Dua Koto	166	138	304
6. Panti	149	130	279
7. Padang Gelugur	198	179	377
8. Rao	170	140	310
9. Rao Utara	25	38	63
10. Rao Selatan	170	174	344
11. Mapat Tunggul	17	11	28
12. Mapat Tunggul Selatan	13	9	22
Jumlah/Total	1 445	1 308	2 753

Sumber : Dinas Pendidikan dan Kebudayaan Kabupaten Pasaman
Source : Regional Office of Education and Culture of Pasaman Regency

Tabel 4.1.2 Jumlah Sekolah, Guru, dan Murid Raudatul Athfal (RA) di Bawah Kementerian Agama Menurut Kecamatan, 2018
Number of Schools, Teachers, and Pupils in Raudatul Athfal (RA) Under The Ministry of Religious Affairs by Subdistrict, 2018

Kecamatan Subdistrict	Sekolah Schools	Guru Teachers	Siswa Pupils
(1)	(2)	(3)	(4)
1. Tigo Nagari	5	14	138
2. Bonjol	1	4	36
3. Simpang Alahan Mati	2	6	65
4. Lubuk Sikaping	7	44	414
5. Dua Koto	1	3	15
6. Panti	-	-	-
7. Padang Gelugur	-	-	-
8. Rao	-	-	-
9. Rao Utara	-	-	-
10. Rao Selatan	1	4	30
11. Mapat Tunggul	-	-	-
12. Mapat Tunggul Selatan	-	-	-
Jumlah/Total	17	75	698

Sumber : Kantor Kementerian Agama Kabupaten Pasaman
 Source : Ministry of Religion Offices of Pasaman Regency

SOCIAL AND WELFARE

Tabel 4.1.3 Banyaknya Sekolah, Murid, Guru dan Lokal pada Sekolah Dasar per Kecamatan, 2018
Table *Number of School, Pupil, Teacher and Classes at Elementary School by Subdistrict, 2018*

Negeri + Swasta/*Public + Private*

Kecamatan Subdistrict	Sekolah School	Lokal Class	Guru Teacher			
			Laki-laki Male	Perempuan Female	Jumlah Total	
(1)	(2)	(3)	(4)	(5)	(6)	
1. Tigo Nagari	22	191	63	185	248	
2. Bonjol	25	153	46	164	210	
3. Simpang Alahan Mati	11	68	21	68	89	
4. Lubuk Sikaping	35	276	64	337	401	
5. Dua Koto	29	215	86	191	277	
6. Panti	23	191	57	196	253	
7. Padang Gelugur	22	187	49	194	243	
8. Rao	20	170	40	193	233	
9. Rao Utara	14	90	31	86	117	
10. Rao Selatan	19	156	46	163	209	
11. Mapat Tunggul	14	88	35	60	95	
12. Mapat Tunggul Selatan	13	84	44	64	108	
Jumlah/Total	2018	247	1 869	582	1 901	2 483
	2017	246	1 839	582	1 778	2 360

Sumber : Dinas Pendidikan dan Kebudayaan Kabupaten Pasaman
 Source : Regional Office of Education and Culture of Pasaman Regency

Tabel 4.1.3 Lanjutan / *Continued*
Table

Kecamatan <i>Subdistrict</i>	Negeri + Swasta/ <i>Public + Private</i>		
	Murid <i>Pupil</i>		
	Laki-laki <i>Male</i>	Perempuan <i>Female</i>	Jumlah <i>Total</i>
(1)	(7)	(8)	(9)
1. Tigo Nagari	2 357	2 147	4 504
2. Bonjol	1 716	1 492	3 208
3. Simpang Alahan Mati	756	700	1 456
4. Lubuk Sikaping	3 099	2 871	5 970
5. Dua Koto	1 841	1 750	3 591
6. Panti	2 320	2 111	4 431
7. Padang Gelugur	1 943	1 758	3 701
8. Rao	1 874	1 784	3 658
9. Rao Utara	847	738	1 585
10. Rao Selatan	1 564	1 488	3 052
11. Mapat Tunggul	742	693	1 435
12. Mapat Tunggul Selatan	620	545	1 165
Jumlah/Total	2018	19 679	18 077
	2017	20 052	18 285
			38 337

Sumber : Dinas Pendidikan dan Kebudayaan Kabupaten Pasaman
Source : *Regional Office of Education and Culture of Pasaman Regency*

SOCIAL AND WELFARE

Tabel 4.1.4 Jumlah Sekolah, Guru, dan Murid Madrasah Ibtidaiyah (MI) di Bawah Kementerian Agama Menurut Kecamatan, 2018
Table *Number of Schools, Teachers, and Pupils in Madrasah Ibtidaiyah (MI) Under The Ministry of Religious Affairs by Subdistrict, 2018*

Kecamatan Subdistrict	Sekolah / School		
	Negeri Public	Swasta Private	Jumlah Total
(1)	(2)	(3)	(4)
1. Tigo Nagari	-	-	-
2. Bonjol	1	-	1
3. Simpang Alahan Mati	-	-	-
4. Lubuk Sikaping	-	1	1
5. Dua Koto	-	-	-
6. Pantí	-	1	1
7. Padang Gelugur	1	4	5
8. Rao	-	-	-
9. Rao Utara	-	-	-
10. Rao Selatan	-	1	1
11. Mapat Tunggul	-	1	1
12. Mapat Tunggul Selatan	-	-	-
Jumlah/Total	2	8	10

Sumber : Kantor Kementerian Agama Kabupaten Pasaman
 Source : Ministry of Religion Offices of Pasaman Regency

Tabel 4.1.4 Lanjutan / *Continued*
Table

Kecamatan <i>Subdistrict</i>	Guru / <i>Teachers</i>		
	Negeri <i>Public</i>	Swasta <i>Private</i>	Jumlah <i>Total</i>
(1)	(2)	(3)	(4)
1. Tigo Nagari	-	-	-
2. Bonjol	15	-	15
3. Simpang Alahan Mati	-	-	-
4. Lubuk Sikaping	-	11	11
5. Dua Koto	-	-	-
6. Panti	-	9	9
7. Padang Gelugur	23	31	54
8. Rao	-	-	-
9. Rao Utara	-	-	-
10. Rao Selatan	-	10	10
11. Mapat Tunggul	-	8	8
12. Mapat Tunggul Selatan	-	-	-
Jumlah/Total	38	69	107

Sumber : Kantor Kementerian Agama Kabupaten Pasaman
Source : *Ministry of Religion Offices of Pasaman Regency*

SOCIAL AND WELFARE

Tabel 4.1.4 Lanjutan / Continued
Table

Kecamatan Subdistrict	Murid / Students		
	Negeri Public	Swasta Private	Jumlah Total
(1)	(2)	(3)	(4)
1. Tigo Nagari	-	-	-
2. Bonjol	180	-	180
3. Simpang Alahan Mati	-	-	-
4. Lubuk Sikaping	-	33	33
5. Dua Koto	-	-	-
6. Panti	-	121	121
7. Padang Gelugur	302	429	731
8. Rao	-	-	-
9. Rao Utara	-	-	-
10. Rao Selatan	-	82	82
11. Mapat Tunggul	-	95	95
12. Mapat Tunggul Selatan	-	-	-
Jumlah/Total	482	760	1 242

Sumber : Kantor Kementerian Agama Kabupaten Pasaman
Source : Ministry of Religion Offices of Pasaman Regency

Tabel 4.1.5 Banyaknya Sekolah, Murid, Guru dan Lokal pada SLTP per Kecamatan, 2018
Number of School, Pupil, Teacher and Classes at Junior High School by Subdistrict, 2018

Negeri + Swasta/*Public + Private*

Kecamatan <i>Subdistrict</i>	Sekolah <i>School</i>	Lokal <i>Class</i>	Guru <i>Teacher</i>			
			Laki-laki <i>Male</i>	Perempuan <i>Female</i>	Jumlah <i>Total</i>	
(1)	(2)	(3)	(4)	(5)	(6)	
1. Tigo Nagari	3	43	25	63	88	
2. Bonjol	3	39	19	62	81	
3. Simpang Alahan Mati	2	20	14	34	48	
4. Lubuk Sikaping	4	77	42	130	172	
5. Dua Koto	5	35	37	62	99	
6. Panti	2	30	18	53	71	
7. Padang Gelugur	2	33	21	51	72	
8. Rao	3	34	25	68	93	
9. Rao Utara	2	18	16	32	48	
10. Rao Selatan	4	33	21	66	87	
11. Mapat Tunggul	4	18	13	40	53	
12. Mapat Tunggul Selatan	4	16	14	31	45	
Jumlah/Total	2018	38	396	265	692	957
	2017	38	407	271	638	909

Sumber : Dinas Pendidikan dan Kebudayaan Kabupaten Pasaman
 Source : *Regional Office of Education and Culture of Pasaman Regency*

SOCIAL AND WELFARE

Tabel 4.1.5 Lanjutan / *Continued*
Table

Kecamatan <i>Subdistrict</i>	Murid <i>Pupil</i>		
	Laki-laki <i>Male</i>	Perempuan <i>Female</i>	Jumlah <i>Total</i>
(1)	(7)	(8)	(9)
1. Tigo Nagari	578	663	1 241
2. Bonjol	549	454	1 003
3. Simpang Alahan Mati	262	274	536
4. Lubuk Sikaping	1 069	1 094	2 163
5. Dua Koto	453	428	881
6. Panti	368	449	817
7. Padang Gelugur	347	370	717
8. Rao	514	409	923
9. Rao Utara	210	188	398
10. Rao Selatan	472	378	850
11. Mapat Tunggul	144	197	341
12. Mapat Tunggul Selatan	234	245	479
Jumlah/Total	2018	5 200	5 149
	2017	5 437	10 812

Sumber : Dinas Pendidikan dan Kebudayaan Kabupaten Pasaman
Source : *Regional Office of Education and Culture of Pasaman Regency*

Tabel 4.1.6 Jumlah Sekolah, Guru, dan Murid Madrasah Tsanawiyah (MTs) di Bawah Kementerian Agama Menurut Kecamatan, 2018
Number of Schools, Teachers, and Pupils in Madrasah Tsanawiyah (MTs) Under The Ministry of Religious Affairs by Subdistrict, 2018

Kecamatan Subdistrict	Sekolah / School		
	Negeri Public	Swasta Private	Jumlah Total
(1)	(2)	(3)	(4)
1. Tigo Nagari	-	1	1
2. Bonjol	1	1	2
3. Simpang Alahan Mati	-	1	1
4. Lubuk Sikaping	1	1	2
5. Dua Koto	1	2	3
6. Pantii	1	1	1
7. Padang Gelugur	-	2	2
8. Rao	1	1	2
9. Rao Utara	-	1	1
10. Rao Selatan	-	1	1
11. Mapat Tunggul	-	-	-
12. Mapat Tunggul Selatan	-	-	-
Jumlah/Total	5	12	17

Sumber : Kantor Kementerian Agama Kabupaten Pasaman
 Source : Ministry of Religion Offices of Pasaman Regency

SOCIAL AND WELFARE

Tabel 4.1.6 Lanjutan / Continued
Table

Kecamatan Subdistrict	Guru / Teachers		
	Negeri Public	Swasta Private	Jumlah Total
(1)	(2)	(3)	(4)
1. Tigo Nagari	-	13	13
2. Bonjol	28	6	34
3. Simpang Alahan Mati	-	17	17
4. Lubuk Sikaping	51	6	57
5. Dua Koto	26	24	50
6. Panti	52	11	63
7. Padang Gelugur	-	37	37
8. Rao	68	15	83
9. Rao Utara	-	10	10
10. Rao Selatan	-	31	31
11. Mapat Tunggul	-	-	-
12. Mapat Tunggul Selatan	-	-	-
Jumlah/Total	225	170	395

Sumber : Kantor Kementerian Agama Kabupaten Pasaman
Source : Ministry of Religion Offices of Pasaman Regency

Tabel 4.1.6 Lanjutan / *Continued*
Table

Kecamatan <i>Subdistrict</i>	Murid / <i>Students</i>		
	Negeri <i>Public</i>	Swasta <i>Private</i>	Jumlah <i>Total</i>
(1)	(2)	(3)	(4)
1. Tigo Nagari	-	151	151
2. Bonjol	497	153	650
3. Simpang Alahan Mati	-	39	39
4. Lubuk Sikaping	1 016	44	1 060
5. Dua Koto	479	77	556
6. Panti	794	78	872
7. Padang Gelugur	-	309	309
8. Rao	1 077	258	1 335
9. Rao Utara	-	71	71
10. Rao Selatan	-	707	707
11. Mapat Tunggul	-	-	-
12. Mapat Tunggul Selatan	-	-	-
Jumlah/Total	3 863	1 887	5 750

Sumber : Kantor Kementerian Agama Kabupaten Pasaman
Source : *Ministry of Religion Offices of Pasaman Regency*

SOCIAL AND WELFARE

Tabel 4.1.7 Banyaknya Sekolah, Murid, Guru dan Lokal pada SLTA per Kecamatan, 2018
Table *Number of School, Pupil, Teacher and Classes at Senior High School by Subdistrict, 2018*

Negeri + Swasta/*Public + Private*

Kecamatan <i>Subdistrict</i>	Sekolah <i>School</i>	Lokal <i>Class</i>	Guru <i>Teacher</i>			
			Laki-laki <i>Male</i>	Perempuan <i>Female</i>	Jumlah <i>Total</i>	
(1)	(2)	(3)	(4)	(5)	(6)	
1. Tigo Nagari	1	19	11	27	38	
2. Bonjol	3	50	29	82	111	
3. Simpang Alahan Mati	1	7	3	14	17	
4. Lubuk Sikaping	5	102	49	152	201	
5. Dua Koto	2	26	10	55	65	
6. Panti	3	42	24	58	82	
7. Padang Gelugur	2	43	26	68	94	
8. Rao	2	34	15	53	68	
9. Rao Utara	1	7	4	15	19	
10. Rao Selatan	2	31	16	54	70	
11. Mapat Tunggul	1	6	5	18	23	
12. Mapat Tunggul Selatan	1	5	3	15	18	
Jumlah/Total	2018	24	372	195	611	806
	2017	21	362	188	583	771

Sumber : Dinas Pendidikan dan Kebudayaan Kabupaten Pasaman
 Source : *Regional Office of Education and Culture of Pasaman Regency*

Tabel 4.1.7 Lanjutan / *Continued*
Table

Kecamatan <i>Subdistrict</i>	Murid <i>Pupil</i>		
	Laki-laki <i>Male</i>	Perempuan <i>Female</i>	Jumlah <i>Total</i>
(1)	(7)	(8)	(9)
1. Tigo Nagari	237	383	620
2. Bonjol	778	711	1 489
3. Simpang Alahan Mati	93	114	207
4. Lubuk Sikaping	1 330	1 808	3 138
5. Dua Koto	325	411	736
6. Panti	546	795	1 341
7. Padang Gelugur	653	696	1 349
8. Rao	424	699	1 123
9. Rao Utara	80	99	179
10. Rao Selatan	457	394	851
11. Mapat Tunggul	50	68	118
12. Mapat Tunggul Selatan	71	85	156
Jumlah/Total	2018	5 044	6 263
	2017	3 796	6 320

Sumber : Dinas Pendidikan dan Kebudayaan Kabupaten Pasaman
Source : *Regional Office of Education and Culture of Pasaman Regency*

SOCIAL AND WELFARE

Tabel 4.1.8 Jumlah Sekolah, Guru, dan Murid Madrasah Aliyah (MA) di Bawah Kementrian Agama Menurut Kecamatan, 2018
Number of Schools, Teachers, and Pupils in Madrasah Aliyah (MA) Under The Ministry of Religious Affairs by Subdistrict, 2018

Kecamatan Subdistrict	Sekolah / School		
	Negeri Public	Swasta Private	Jumlah Total
(1)	(2)	(3)	(4)
1. Tigo Nagari	-	-	-
2. Bonjol	-	2	2
3. Simpang Alahan Mati	-	-	-
4. Lubuk Sikaping	1	-	1
5. Dua Koto	-	3	3
6. Pantí	-	1	1
7. Padang Gelugur	-	2	2
8. Rao	-	1	1
9. Rao Utara	-	-	-
10. Rao Selatan	1	1	2
11. Mapat Tunggul	-	-	-
12. Mapat Tunggul Selatan	-	-	-
Jumlah/Total	2	10	12

Sumber : Kantor Kementerian Agama Kabupaten Pasaman
 Source : Ministry of Religion Offices of Pasaman Regency

Tabel 4.1.8 Lanjutan / Continued
Table

Kecamatan Subdistrict	Guru / Teachers		
	Negeri Public	Swasta Private	Jumlah Total
(1)	(2)	(3)	(4)
1. Tigo Nagari	-	-	-
2. Bonjol	-	14	14
3. Simpang Alahan Mati	-	-	-
4. Lubuk Sikaping	59	-	59
5. Dua Koto	-	36	36
6. Panti	-	14	14
7. Padang Gelugur	-	27	27
8. Rao	-	10	10
9. Rao Utara	-	-	-
10. Rao Selatan	33	19	42
11. Mapat Tunggul	-	-	-
12. Mapat Tunggul Selatan	-	-	-
Jumlah/Total	92	120	212

Sumber : Kantor Kementerian Agama Kabupaten Pasaman
Source : Ministry of Religion Offices of Pasaman Regency

SOCIAL AND WELFARE

Tabel 4.1.8 Lanjutan / Continued
Table

Kecamatan Subdistrict	Murid / Students		
	Negeri Public	Swasta Private	Jumlah Total
(1)	(2)	(3)	(4)
1. Tigo Nagari	-	-	-
2. Bonjol	-	124	124
3. Simpang Alahan Mati	-	-	-
4. Lubuk Sikaping	707	-	707
5. Dua Koto	-	229	229
6. Panti	-	62	62
7. Padang Gelugur	-	141	141
8. Rao	-	97	97
9. Rao Utara	-	-	-
10. Rao Selatan	216	275	491
11. Mapat Tunggul	-	-	-
12. Mapat Tunggul Selatan	-	-	-
Jumlah/Total	923	928	1 851

Sumber : Kantor Kementerian Agama Kabupaten Pasaman
Source : Ministry of Religion Offices of Pasaman Regency

Tabel 4.1.9 Jumlah Nagari yang Memiliki Fasilitas Sekolah Menurut Kecamatan dan Tingkat Pendidikan, 2018
Number of Villages Having Educational Facilities by Sub District and Educational Level, 2018

Kecamatan Subdistrict	SD Elementary School	SMP Junior High School	SMA Senior High School	SMK Vocational School	Perguruan Tinggi University
(1)	(2)	(3)	(4)	(5)	(6)
1. Tigo Nagari	5	3	1	-	-
2. Bonjol	5	3	3	1	-
3. Simpang Alahan Mati	4	2	-	1	-
4. Lubuk Sikaping	13	4	3	1	2
5. Dua Koto	7	6	3	1	-
6. Panti	4	3	1	2	-
7. Padang Gelugur	4	2	2	1	-
8. Rao	5	4	2	-	-
9. Rao Utara	3	3	1	-	-
10. Rao Selatan	6	3	3	1	-
11. Mapat Tunggul	4	3	1	-	-
12. Mapat Tunggul Selatan	2	2	1	-	-
Jumlah/Total	62	38	21	8	2

Sumber : BPS Kabupaten Pasaman, Pendataan Potensi Desa (Podes)
 Source : BPS-Statistics of Pasaman Regency, Village Potential Data Collection (Podes)

SOCIAL AND WELFARE

Tabel 4.1.10 Banyaknya Murid SD yang Lulus Mengikuti Ujian per Kecamatan, 2018
Table *Number of Pupil at Elementary School with Graduates by Subdistrict, 2018*

Negeri + Swasta/Public + Private

Kecamatan Subdistrict	Peserta Ujian Participant		Lulus Graduate		Kelulusan Graduated		
	Laki-laki Male	Perempuan Female	Laki-laki Male	Perempuan Female	Rasio Jenis Kelamin Sex Ratio	Persentase Percentage	
(1)	(2)	(3)	(4)	(5)	(6)	(7)	
1. Tigo Nagari	324	381	324	381	100	100	
2. Bonjol	260	231	260	231	100	100	
3. Simpang Alahan Mati	118	122	118	122	100	100	
4. Lubuk Sikaping	433	440	433	440	100	100	
5. Dua Koto	299	318	299	318	100	100	
6. Panti	352	338	352	338	100	100	
7. Padang Gelugur	329	326	329	326	100	100	
8. Rao	286	290	286	290	100	100	
9. Rao Utara	208	177	208	177	100	100	
10. Rao Selatan	254	254	254	254	100	100	
11. Mapat Tunggul	111	105	111	105	100	100	
12. Mapat Tunggul Selatan	108	114	108	114	100	100	
Jumlah/Total	2018	3 082	3 096	3 082	3 096	100	100
	2017	3 181	3 193	3 181	3 193	100	100

Sumber : Dinas Pendidikan dan Kebudayaan Kabupaten Pasaman
 Source : Regional Office of Education and Culture of Pasaman Regency

Tabel 4.1.11 Banyaknya Murid SLTP yang Lulus Mengikuti Ujian per Kecamatan, 2018
Table *Number of Pupil at Junior High School with Graduates by Subdistrict, 2018*

Negeri + Swasta/Public + Private

Kecamatan Subdistrict	Peserta Ujian Participant		Lulus Graduate		Kelulusan Graduated	
	Laki-laki Male	Perem- puan Female	Laki-laki Male	Perem- puan Female	Rasio Jenis Kelamin Sex Ratio	Persentase Percentage
(1)	(2)	(3)	(4)	(5)	(6)	(7)
1. Tigo Nagari	150	204	150	204	100	100
2. Bonjol	116	134	116	134	100	100
3. Simpang Alahan Mati	88	102	88	102	100	100
4. Lubuk Sikaping	298	421	298	421	100	100
5. Dua Koto	127	158	127	158	100	100
6. Panti	118	148	118	148	100	100
7. Padang Gelugur	157	144	157	144	100	100
8. Rao	142	160	142	160	100	100
9. Rao Utara	52	57	52	57	100	100
10. Rao Selatan	96	135	96	135	100	100
11. Mapat Tunggul	69	67	69	67	100	100
12. Mapat Tunggul Selatan	53	60	53	60	100	100
Jumlah/Total	2018	1 466	1 790	1 466	1 790	100
	2017	2 181	2 710	2 181	2 710	100

Sumber : Dinas Pendidikan dan Kebudayaan Kabupaten Pasaman
 Source : Regional Office of Education and Culture of Pasaman Regency

SOCIAL AND WELFARE

Tabel 4.1.12 Banyaknya Murid SLTA yang Lulus Mengikuti Ujian per Kecamatan, 2018
Table *Number of Pupil at Senior High School with Graduates by Subdistrict, 2018*

Negeri + Swasta/Public + Private

Kecamatan Subdistrict	Peserta Ujian Participant		Lulus Graduate		Kelulusan Graduated	
	Laki-laki Male	Perem- puan Female	Laki-laki Male	Perem- puan Female	Rasio Jenis Kelamin Sex Ratio	Persentase Percent- age
(1)	(2)	(3)	(4)	(5)	(6)	(7)
1. Tigo Nagari	61	128	61	128	100	100
2. Bonjol	233	253	233	253	100	100
3. Simpang Alahan Mati	33	23	33	23	100	100
4. Lubuk Sikaping	402	579	402	579	100	100
5. Dua Koto	94	101	94	101	100	100
6. Panti	175	289	175	289	100	100
7. Padang Gelugur	161	228	161	228	100	100
8. Rao	139	251	139	251	100	100
9. Rao Utara	32	27	32	27	100	100
10. Rao Selatan	139	130	139	130	100	100
11. Mapat Tunggul	29	18	29	18	100	100
12. Mapat Tunggul Selatan	25	23	25	23	100	100
Jumlah/Total	2018	1 522	2 051	1 522	2 051	100
	2017	1 325	1 767	1 325	1 767	100

Sumber : Dinas Pendidikan dan Kebudayaan Kabupaten Pasaman
 Source : Regional Office of Education and Culture of Pasaman Regency

Tabel 4.1.13 Banyaknya Peserta dan yang Lulus Ujian Pada Madrasah Ibtidaiyah per Kecamatan, 2018
Number of Pupil at Islamic Elementary School with Graduates by Subdistrict, 2018

Negeri + Swasta/*Public + Private*

Kecamatan <i>Subdistrict</i>	Peserta Ujian <i>Participant</i>		Lulus <i>Graduate</i>		Kelulusan <i>Graduated</i>		
	Laki-laki <i>Male</i>	Perempuan <i>Female</i>	Laki-laki <i>Male</i>	Perempuan <i>Female</i>	Rasio Jenis Kelamin <i>Sex Ratio</i>	Persentase <i>Percentage</i>	
(1)	(2)	(3)	(4)	(5)	(6)	(7)	
1. Tigo Nagari	-	-	-	-	-	-	
2. Bonjol	11	19	11	19	58	100	
3. Simpang Alahan Mati	-	-	-	-	-	-	
4. Lubuk Sikaping	7	3	7	3	233	100	
5. Dua Koto	-	-	-	-	-	-	
6. Panti	26	35	26	33	79	96,72	
7. Padang Gelugur	29	27	25	25	100	89,29	
8. Rao	-	-	-	-	-	-	
9. Rao Utara	-	-	-	-	-	-	
10. Rao Selatan	-	-	-	-	-	-	
11. Mapat Tunggul	7	3	7	4	175	110	
12. Mapat Tunggul Selatan	-	-	-	-	-	-	
Jumlah/Total	2018	80	87	76	84	90	95,81
	2017	110	72	110	72	153	100

Sumber : Kantor Kementerian Agama Kabupaten Pasaman
 Source : *Ministry of Religion Offices of Pasaman Regency*

SOCIAL AND WELFARE

Tabel 4.1.14 Banyaknya Peserta dan yang Lulus Ujian Pada Madrasah
Table Tsanawiyah per Kecamatan, 2018
*Number of Pupil at Islamic Junior High School with Graduates by
Subdistrict, 2018*

Negeri + Swasta/Public + Private

Kecamatan Subdistrict	Peserta Ujian Participant		Lulus Graduate		Kelulusan Graduated		
	Laki-laki Male	Perem- puan Female	Laki-laki Male	Perem- puan Female	Rasio Jenis Kelamin Sex Ratio	Persentase Percentage	
(1)	(2)	(3)	(4)	(5)	(6)	(7)	
1. Tigo Nagari	22	24	22	24	92	100	
2. Bonjol	62	87	62	87	71	100	
3. Simpang Alahan Mati	-	-	-	-	-	-	
4. Lubuk Sikaping	128	188	128	188	68	100	
5. Dua Koto	52	68	52	68	76	100	
6. Panti	84	103	84	103	82	100	
7. Padang Gelugur	72	22	72	22	327	100	
8. Rao	137	206	137	206	67	100	
9. Rao Utara	11	14	11	14	79	100	
10. Rao Selatan	70	95	70	95	74	100	
11. Mapat Tunggul	-	-	-	-	-	-	
12. Mapat Tunggul Selatan	-	-	-	-	-	-	
Jumlah/Total	2018	638	807	638	807	79	100
	2017	669	892	669	892	75	100

Sumber : Kantor Kementerian Agama Kabupaten Pasaman
Source : Ministry of Religion Offices of Pasaman Regency

Tabel 4.1.15 Banyaknya Peserta dan yang Lulus Ujian Pada Madrasah Aliyah per Kecamatan, 2018
Table *Number of Pupil at Islamic Senior High School with Graduates by Subdistrict, 2018*

Negeri + Swasta/*Public + Private*

Kecamatan <i>Subdistrict</i>	Peserta Ujian <i>Participant</i>		Lulus <i>Graduate</i>		Kelulusan <i>Graduated</i>		
	Laki-laki <i>Male</i>	Perempuan <i>Female</i>	Laki-laki <i>Male</i>	Perempuan <i>Female</i>	Rasio Jenis Kelamin <i>Sex Ratio</i>	Persentase <i>Percentage</i>	
(1)	(2)	(3)	(4)	(5)	(6)	(7)	
1. Tigo Nagari	-	-	-	-	-	-	
2. Bonjol	23	19	23	19	121	100	
3. Simpang Alahan Mati	-	-	-	-	-	-	
4. Lubuk Sikaping	87	142	87	142	61	100	
5. Dua Koto	39	40	39	40	97	100	
6. Panti	13	9	13	9	144	100	
7. Padang Gelugur	24	14	24	14	171	100	
8. Rao	13	16	13	16	81	100	
9. Rao Utara	-	-	-	-	-	-	
10. Rao Selatan	43	83	43	83	51	100	
11. Mapat Tunggul	-	-	-	-	-	-	
12. Mapat Tunggul Selatan	-	-	-	-	-	-	
Jumlah/Total	2018	424	323	424	323	131	100
	2017	276	227	276	227	122	100

Sumber : Kantor Kementerian Agama Kabupaten Pasaman
 Source : *Ministry of Religion Offices of Pasaman Regency*

Tabel 4.1.16 Banyaknya MDA, TPQ, Guru dan Murid per Kecamatan, 2018
Table Number of "MDA", "TPQ", Pupil and Teacher by Subdistrict, 2018

Negeri + Swasta/Public + Private

Kecamatan Subdistrict	Sekolah School	Lokal Class	Guru Teacher		
			Laki-laki Male	Perempuan Female	Jumlah Total
(1)	(2)	(3)	(4)	(5)	(6)
1. Tigo Nagari	51	57	40	51	91
2. Bonjol	93	107	65	77	142
3. Simpang Alahan Mati	50	59	41	17	58
4. Lubuk Sikaping	28	27	26	27	53
5. Dua Koto	73	142	63	82	145
6. Panti	99	102	104	21	125
7. Padang Gelugur	191	221	174	97	271
8. Rao	93	118	68	31	99
9. Rao Utara	135	135	120	13	133
10. Rao Selatan	167	187	163	118	281
11. Mapat Tunggul	45	45	27	19	46
12. Mapat Tunggul Selatan	43	51	61	34	95
Jumlah/Total	1 068	1 251	952	587	1 539

Sumber : Kantor Kementerian Agama Kabupaten Pasaman
 Source : Ministry of Religion Offices of Pasaman Regency

Tabel 4.1.16 Lanjutan / *Continued*
Table

Kecamatan <i>Subdistrict</i>	Negeri + Swasta/ <i>Public + Private</i>		
	Murid <i>Pupil</i>		
	Laki-laki <i>Male</i>	Perempuan <i>Female</i>	Jumlah <i>Total</i>
(1)	(7)	(8)	(9)
1. Tigo Nagari	804	828	1 632
2. Bonjol	1 400	1 680	3 080
3. Simpang Alahan Mati	776	820	1 596
4. Lubuk Sikaping	304	414	718
5. Dua Koto	1 135	1 345	2 480
6. Panti	1 583	1 531	3 114
7. Padang Gelugur	2 950	3 305	6 255
8. Rao	1 430	1 501	2 931
9. Rao Utara	1 607	1 783	3 390
10. Rao Selatan	2 266	2 553	4 819
11. Mapat Tunggul	418	399	817
12. Mapat Tunggul Selatan	396	478	874
Jumlah/<i>Total</i>	15 069	16 637	31 706

Sumber : Kantor Kementerian Agama Kabupaten Pasaman
Source : *Ministry of Religion Offices of Pasaman Regency*

4.2 KESEHATAN / HEALTH

Tabel 4.2.1 Jumlah Nagari Yang Memiliki Sarana Kesehatan Menurut Kecamatan, 2011-2018
 Table Number of Villages Having Health Facilities by Sub District, 2011-2018

Kecamatan Subdistrict	Rumah Sakit Hospital			Rumah Sakit Bersalin Maternity Hospital		
	2011	2014	2018	2011	2014	2018
(1)	(2)	(3)	(4)	(5)	(6)	(7)
1. Tigo Nagari	-	-	-	-	-	-
2. Bonjol	-	-	-	-	-	-
3. Simpang Alahan Mati	-	-	-	-	-	-
4. Lubuk Sikaping	-	1	1	-	-	-
5. Dua Koto	-	-	-	-	-	-
6. Panti	1	1	1	-	-	-
7. Padang Gelugur	-	-	-	-	-	-
8. Rao	-	-	-	-	-	-
9. Rao Utara	-	-	-	-	-	-
10. Rao Selatan	-	-	-	-	-	-
11. Mapat Tunggul	-	-	-	-	-	-
12. Mapat Tunggul Selatan	-	-	-	-	-	-
Pasaman	1	2	2	-	-	-

Sumber : BPS, Pendataan Potensi Desa (Podes)
 Source : BPS-Statistics Indonesia, Village Potential Data Collecting (Podes)

Tabel 4.2.1 Lanjutan / *Continued*
Table

Kecamatan <i>Subdistrict</i>	Poliklinik <i>Polyclinic</i>			Puskesmas <i>Public Health Center</i>		
	2011	2014	2018	2011	2014	2018
(1)	(8)	(9)	(10)	(11)	(12)	(13)
1. Tigo Nagari	-	1	1	1	1	1
2. Bonjol	-	-	1	2	2	2
3. Simpang Alahan Mati	-	-	1	1	1	1
4. Lubuk Sikaping	1	-	1	2	2	2
5. Dua Koto	-	2	-	2	2	2
6. Panti	-	-	2	1	2	2
7. Padang Gelugur	-	-	-	1	1	1
8. Rao	-	1	-	1	1	1
9. Rao Utara	-	-	-	1	1	1
10. Rao Selatan	1	-	1	1	1	1
11. Mapat Tunggul	-	-	-	1	1	1
12. Mapat Tunggul Selatan	-	-	1	1	1	1
Pasaman	2	4	8	15	16	16

Sumber : BPS, Pendataan Potensi Desa (Podes)
Source : BPS-Statistics Indonesia, Village Potential Data Collecting (Podes)

Tabel 4.2.1 Lanjutan / Continued
Table

Kecamatan Subdistrict	Puskesmas Pembantu Subsidiary of Public Health Center			Apotek		
	2011	2014	2018	2011	2014	2018
(1)	(14)	(15)	(16)	(17)	(18)	(19)
1. Tigo Nagari	1	3	4	1	-	-
2. Bonjol	3	-	2	-	-	-
3. Simpang Alahan Mati	2	2	3	-	-	-
4. Lubuk Sikaping	3	3	5	3	4	5
5. Dua Koto	2	2	2	1	1	2
6. Panti	1	3	4	-	-	1
7. Padang Gelugur	1	2	3	1	1	2
8. Rao	2	2	1	-	1	2
9. Rao Utara	1	1	-	-	-	-
10. Rao Selatan	3	3	2	-	1	2
11. Mapat Tunggul	2	2	-	-	-	-
12. Mapat Tunggul Selatan	1	2	2	-	-	-
Pasaman	22	25	28	6	8	14

Sumber : BPS, Pendataan Potensi Desa (Podes)
Source : BPS-Statistics Indonesia, Village Potential Data Collecting (Podes)

Tabel 4.2.2 Jumlah Tenaga Kesehatan Menurut Kecamatan, 2018
Table Number of Medical Personnel by Sub District, 2018

Kecamatan Subdistrict	Dokter ¹ Physician	Perawat ² Nurse	Bidan Midwife	Farmasi Pharmaceu- tical	Ahli Gizi Nutritionist
(1)	(2)	(3)	(4)	(5)	(6)
1. Tigo Nagari	1	5	22	-	1
2. Bonjol	4	13	29	2	2
3. Simpang Alahan Mati	2	7	12	1	1
4. Lubuk Sikaping	18	14	52	11	17
5. Dua Koto	2	16	25	1	2
6. Panti	2	7	8	1	1
7. Padang Gelugur	3	18	38	3	3
8. Rao	2	7	23	1	1
9. Rao Utara	3	4	20	-	1
10. Rao Selatan	2	8	23	1	1
11. Mapat Tunggul	2	7	15	1	-
12. Mapat Tunggul Selatan	3	4	11	-	-
Jumlah/Total	41	110	278	11	16

Catatan/Note : ¹ Termasuk dokter umum, dokter gigi, dan dokter spesialis/Include dentist, physician both general practitioner and specialist

² Termasuk perawat umum dan perawat gigi/Include nurse both general and dental

Sumber/Source : Dinas Kesehatan Kabupaten Pasaman/Regional Office of Health of Pasaman Regency

SOCIAL AND WELFARE

Tabel 4.2.3 Jumlah Rumah sakit Umum, Rumah Sakit Khusus, dan Puskesmas Menurut Kecamatan, 2018
Number of General Hospital, Special Hospital, and Public Health Center by Sub District, 2018

Kecamatan Subdistrict	Rumah Sakit Umum General Hospital		Rumah Sakit Khusus Special Hospital		Rumah Sakit Bersalin Maternity Hospital		Puskesmas Public Health Center	
	2017	2018	2017	2018	2017	2018	2017	2018
(1)	(2)	(3)	(4)	(5)	(6)	(7)	(8)	(9)
1. Tigo Nagari	-	-	-	-	-	-	1	1
2. Bonjol	-	-	-	-	-	-	2	2
3. Simpang Alahan Mati	-	-	-	-	-	-	1	1
4. Lubuk Sikaping	1	1	-	-	-	-	2	2
5. Dua Koto	-	-	-	-	-	-	2	2
6. Panti	1	1	-	-	-	-	2	2
7. Padang Gelugur	-	-	-	-	-	-	1	1
8. Rao	-	-	-	-	-	-	1	1
9. Rao Utara	-	-	-	-	-	-	1	1
10. Rao Selatan	-	-	-	-	-	-	1	1
11. Mapat Tunggul	-	-	-	-	-	-	1	1
12. Mapat Tunggul Selatan	-	-	-	-	-	-	1	1
Jumlah/Total	2	2	-	-	-	-	16	16

Sumber : Kementerian Kesehatan, Profil Kesehatan Indonesia
 Source : Ministry of Health, Health Profile of Indonesia

Tabel 4.2.3 Lanjutan / *Continued*
Table

Kecamatan <i>Subdistrict</i>	Apotek	Toko Obat	Klinik <i>Clinic</i>	Posyandu <i>Maternal & Child Health Center</i>		Polindes <i>Village Mater- nity</i>
	2018	2018	2018	2017	2018	2018
(1)	(10)	(11)	(12)	(13)	(14)	(15)
1. Tigo Nagari	2	2	1	33	33	11
2. Bonjol	-	3	-	41	43	18
3. Simpang Alahan Mati	-	-	-	17	26	4
4. Lubuk Sikaping	10	4	4	73	73	30
5. Dua Koto	-	1	-	45	46	11
6. Panti	2	4	-	39	41	10
7. Padang Gelugur	1	3	-	31	31	3
8. Rao	-	2	-	30	30	6
9. Rao Utara	-	-	-	24	24	18
10. Rao Selatan	1	-	1	38	38	6
11. Mapat Tunggul	-	-	-	15	15	9
12. Mapat Tunggul Selatan	-	-	-	21	21	8
Jumlah/Total	16	19	6	407	421	134

Sumber : Kementerian Kesehatan, Profil Kesehatan Indonesia
Source : Ministry of Health, Health Profile of Indonesia

SOCIAL AND WELFARE

Tabel 4.2.4 Perkembangan Banyaknya Sarana Kesehatan di Kabupaten Pasaman, 2013-2018
Table Trend of Health Facility in Pasaman Regency, 2014-2018

Uraian <i>Description</i>	2014	2015	2016	2017	2018
(1)	(2)	(3)	(4)	(5)	(6)
Rumah Sakit Umum <i>General Hospital</i>	2	2	2	2	2
Puskesmas <i>Public Health Center</i>	16	16	16	16	16
Puskesmas Pembantu (Pustu) <i>Public Health Sub Center</i>	51	51	50	52	34
Toko Obat <i>Drug Store</i>	36	23	30	29	19
Apotek <i>Pharmacy</i>	9	11	12	13	16
PP . ABRI <i>Army Hospital</i>	-	-	-	-	-
Klinik Bersalin <i>Maternity Clinic</i>	-	-	-	-	-

Sumber/Source : Dinas Kesehatan Kabupaten Pasaman/*Public Health Office of Pasaman Regency*

Tabel 4.2.5 Banyaknya Dokter, Perawat, dan Bidan per Kecamatan, 2018
Table *Number of Phycisian, Nurse and Midwifes by Subdistrict, 2018*

Kecamatan Subdistrict	Dokter Phycisian			Perawat/Nurse		Bidan Midwifes	
	Spesialis Specialist	Umum General	Gigi Dentist	Umum General	Gigi Dentist		
(1)	(2)	(3)	(4)	(5)	(6)	(7)	
1. Tigo Nagari	-	-	1	5	-	22	
2. Bonjol	-	2	2	11	2	29	
3. Simpang Alahan Mati	-	1	1	6	1	12	
4. Lubuk Sikaping ¹	13	4	1	12	2	52	
5. Dua Koto	-	2	-	15	1	25	
6. Panti	-	1	1	6	1	8	
7. Padang Gelugur	-	3	-	16	2	38	
8. Rao	-	1	1	7	-	23	
9. Rao Utara	-	1	2	4	-	20	
10. Rao Selatan	-	2	-	7	1	23	
11. Mapat Tunggul	-	1	1	7	-	15	
12. Mapat Tunggul Selatan	-	2	1	4	-	11	
Jumlah/Total	2018	10	20	11	100	10	278
	2017	10	23	6	112	11	104

Catatan/Note : ¹ Termasuk Dokter di RSUD Lubuk Sikaping/Include physician in Regional General Hospital of Lubuk Sikaping
 Sumber/Source : Dinas Kesehatan Kabupaten Pasaman/Public Health Office of Pasaman Regency

SOCIAL AND WELFARE

Tabel 4.2.6 Banyaknya Pasien Menurut Jenis Penyakit Utama, 2018
Table Number of Patient by Main Disease, 2018

Jenis Penyakit Utama <i>Main Disease</i>	Banyaknya Kasus Baru <i>Number of New Cases</i>	Persentase <i>Percentage</i>
(1)	(2)	(3)
ISPA	28 576	31,00
Diare/ <i>Diarrhea</i>	5 742	6,23
Penyakit kulit karena infeksi	9 618	10,43
Penyakit pada sistem otot dan jaringan pengikat (Penyakit tulang, radang sendi termasuk Reumatik)	3 898	4,23
Infeksi Penyakit Usus Lainnya/ <i>Gastritis</i>	17 421	18,90
Penyakit Kulit Karena Alergi	5 627	6,10
Penyakit Tekanan Darah Tinggi	12 669	13,74
Bronkitis	1 798	1,95
Asma	3 384	3,67
Penyakit Lainnya/ <i>Others</i>	3 451	3,74
Jumlah/Total	92 184	100,00

Sumber/Source : Dinas Kesehatan Kabupaten Pasaman/*Public Health Office of Pasaman Regency*

Tabel 4.2.7 Banyaknya Pasien Rawat Jalan di RSUD Lubuk Sikaping, 2018
Table *Number of Patient in General Hospital Area of Lubuk Sikaping, 2018*

Bulan Month	Bagian/Division				
	Bedah Surgery	Kesehatan Anak Pediatri	Penyakit Kandungan Gyneacology	KB Family Planning	Gigi Dentist
(1)	(2)	(3)	(4)	(5)	(6)
Januari/January	634	233	354	-	155
Februari/February	625	249	377	-	138
Maret/March	562	247	369	-	174
April/April	592	211	386	-	143
Mei/May	537	227	256	-	104
Juni/June	312	152	135	-	61
Juli/July	549	255	262	-	244
Agustus/August	526	207	207	-	120
September/September	478	227	184	-	126
Oktober/October	485	246	174	-	135
November/November	420	265	219	-	106
Desember/December	451	237	191	-	97
Jumlah/Total	2018 6 171	2 756	3 114	-	1 603
	2017 6 622	2 971	4 394	-	1 643

Sumber : Rumah Sakit Umum Daerah Lubuk Sikaping
 Source : Regional General Hospital of Lubuk Sikaping

SOCIAL AND WELFARE

Tabel 4.2.7 Lanjutan / Continued
Table

Bulan Month	Bagian/Division					
	Penyakit Dalam Internist	Jiwa Mental	THT Throat, Nose & Ear	Mata Optalmol- ogy	UGD Emergency	
(1)	(7)	(8)	(9)	(10)	(11)	
Januari/January	1 335	-	268	684	933	
Februari/February	1 357	-	245	550	823	
Maret/March	1 489	-	294	605	884	
April/April	1 511	-	242	635	933	
Mei/May	1 341	-	232	504	889	
Juni/June	694	-	88	253	1 250	
Juli/July	1 312	-	347	709	1 018	
Agustus/August	1 353	-	194	517	898	
September/September	1 219	-	159	499	819	
Oktober/October	1 511	-	164	497	817	
November/November	1 274	-	164	464	695	
Desember/December	1 278	-	151	535	665	
Jumlah/Total	2018	15 674	-	2 548	6 452	10 624
	2017	13 822	-	2 760	6 894	16 178

Sumber : Rumah Sakit Umum Daerah Lubuk Sikaping
Source : Regional General Hospital of Lubuk Sikaping

Tabel 4.2.8 Banyaknya Pasien Yang Dirawat di RSUD Lubuk Sikaping, 2018
Table *Number of Patient in General Hospital Area of Lubuk Sikaping, 2018*

Uraian <i>Description</i>	Jumlah Pasien <i>Number of Patient Surgery</i>	Hari Rawat <i>Patient Day</i>
(1)	(2)	(3)
1. Kebidanan/Penyakit Kandungan <i>Gynaecology</i>	1 902	4 253
2. Bedah	1 456	3 837
3. Penyakit Dalam/ <i>Internist</i>	1 896	7 436
4. Kesehatan Anak	1 788	4 917
5. Perinatology	-	-
6. Mata	142	375

Sumber : Rumah Sakit Umum Daerah Lubuk Sikaping
 Source : *Regional General Hospital of Lubuk Sikaping*

SOCIAL AND WELFARE

Tabel 4.2.9 Banyaknya Fasilitas yang ada di RSUD Lubuk Sikaping, 2013-2018
Table *Number of Facility in General Hospital Area of Lubuk Sikaping, 2014-2018*

Fasilitas Facility	2014	2015	2016	2017	2018
(1)	(2)	(3)	(4)	(5)	(6)
Ruang Rawat Inap	8	8	9	16	8
Tempat Tidur Tersedia	139	175	177	188	188
Ruang Perawatan Bersalin	1	1	1	1	1
Ruangan OK	1	1	1	1	1
Poliklinik Kebidanan	1	1	1	1	1
Poliklinik Bedah	1	1	1	1	1
P3K/UGD	1	1	1	1	1
Poliklinik Gigi	1	1	1	1	1
Poliklinik Umum	1	1	1	1	1
Poliklinik Anak	1	1	1	1	1
Poliklinik KB	1	1	1	1	1
Apotik	1	1	1	1	1
Ruang Rontgen	1	1	1	1	1
Ruang Laboratorium	1	1	1	1	1
Ruangan Gizi	1	1	1	1	1
Poliklinik Mata	1	1	1	1	1

Sumber : Rumah Sakit Umum Daerah Lubuk Sikaping
 Source : *Regional General Hospital of Lubuk Sikaping*

Tabel 4.2.10 Banyaknya Kelahiran, Lahir Hidup, Lahir Mati & Keguguran di RSUD Lubuk Sikaping, 2018
Table *Number of Alive and Dead at Birth in General Hospital Area of Lubuk Sikaping, 2018*

Bulan Month	Bersalin Maternity	Keguguran Abortion
(1)	(2)	(3)
Januari/January	114	19
Februari/February	80	17
Maret/March	120	16
April/April	111	22
Mei/May	105	23
Juni/June	72	16
Juli/July	118	10
Agustus/August	90	17
September/September	74	10
Oktober/October	105	14
November/November	84	12
Desember/December	96	21
Jumlah/Total	2018	197
	2017	180

Sumber : Rumah Sakit Umum Daerah Lubuk Sikaping
 Source : Regional General Hospital of Lubuk Sikaping

SOCIAL AND WELFARE

Tabel 4.2.10 Lanjutan / Continued
Table

Bulan Month	Lahir Hidup Alive at Birth		Lahir Mati Dead at Birth		Jumlah Total		
	Laki-laki Male	Perem- puan Female	Laki-laki Male	Perem- puan Female	Laki-laki Male	Perem- puan Female	
(1)	(4)	(5)	(6)	(7)	(8)	(9)	
Januari/January	31	34	1	1	32	35	
Februari/February	51	35	-	1	41	36	
Maret/March	52	48	1	1	42	49	
April/April	53	47	-	*	42	47	
Mei/May	44	55	1	1	45	56	
Juni/June	38	36	-	1	39	37	
Juli/July	54	54	2	-	56	54	
Agustus/August	28	25	-	1	29	26	
September/September	34	25	1	-	35	25	
Oktober/October	53	31	-	-	53	31	
November/November	47	44	1	1	48	45	
Desember/December	48	42	-	1	49	43	
Jumlah/Total	2018	533	476	7	8	540	484
	2017	504	444	7	6	511	452

Sumber : Rumah Sakit Umum Daerah Lubuk Sikaping
Source : Regional General Hospital of Lubuk Sikaping

Table 4.2.11 Banyaknya Akseptor Baru dan Target per Kecamatan, 2018
Number of New Acceptor and Target by Subdistrict, 2018

Kecamatan Subdistrict	Target Target	Aksesor Baru New Acceptor by Contraceptive			
		Pil	IUD	Kondom	
(1)	(2)	(3)	(4)	(5)	
1. Tigo Nagari	842	232	28	66	
2. Bonjol	989	99	9	64	
3. Simpang Alahan Mati	451	155	7	122	
4. Lubuk Sikaping	1 558	503	171	214	
5. Dua Koto	768	208	-	103	
6. Panti	1 141	347	55	167	
7. Padang Gelugur	1 117	428	23	189	
8. Rao	867	236	14	64	
9. Rao Utara	471	37	-	20	
10. Rao Selatan	832	345	2	59	
11. Mapat Tunggul	471	311	1	57	
12. Mapat Tunggul Selatan	492	125	5	28	
Jumlah/Total	2018	9 999	3 026	315	1 153
	2017	9 696	4 512	355	1 105

Sumber : Dinas Pengendalian Penduduk dan Keluarga Berencana (KB) Kabupaten Pasaman
 Source : Regional Office of Population Control and Family Planning of Pasaman Recency

SOCIAL AND WELFARE

Tabel 4.2.11 Lanjutan / *Continued*
Table

Kecamatan <i>Subdistrict</i>	Akseptor Baru New Acceptor by Contraceptive			Jumlah <i>Total</i>	
	Suntik	Inplant	M O		
(1)	(6)	(7)	(8)	(9)	
1. Tigo Nagari	513	29	2	870	
2. Bonjol	196	33	10	411	
3. Simpang Alahan Mati	98	26	3	411	
4. Lubuk Sikaping	717	62	99	1 766	
5. Dua Koto	275	104	-	690	
6. Panti	380	187	21	1 157	
7. Padang Gelugur	403	91	9	1 143	
8. Rao	441	125	17	897	
9. Rao Utara	47	15	1	120	
10. Rao Selatan	408	108	11	933	
11. Mapat Tunggul	177	24	-	570	
12. Mapat Tunggul Selatan	132	12	-	302	
Jumlah/Total	2018	3 787	816	173	9 270
	2017	3 431	897	178	10 488

Sumber : Dinas Pengendalian Penduduk dan Keluarga Berencana (KB) Kabupaten Pasaman
Source : *Regional Office of Population Control and Family Planning of Pasaman Regency*

Tabel 4.2.12 Banyaknya Pasangan Usia Subur dan Peserta KB Aktif per Kecamatan, 2018
Number of Fertile Couple Age and Active Acceptor by Subdistrict, 2018

Kecamatan Subdistrict	PUS Fertile Couple Age	Akseptor Aktif Active Acceptor by Contraceptive			
		Pil	IUD	Kondom	
(1)	(2)	(3)	(4)	(5)	
1. Tigo Nagari	4 791	690	210	171	
2. Bonjol	3 477	663	75	234	
3. Simpang Alahan Mati	1 465	287	46	101	
4. Lubuk Sikaping	7 482	1 074	584	455	
5. Dua Koto	4 266	421	122	195	
6. Panti	6 782	625	619	349	
7. Padang Gelugur	5 814	929	222	178	
8. Rao	3 950	655	157	180	
9. Rao Utara	1 627	204	37	59	
10. Rao Selatan	4 597	891	171	205	
11. Mapat Tunggul	2 194	433	42	46	
12. Mapat Tunggul Selatan	2 321	420	36	102	
Jumlah/Total	2018	48 766	7 292	2 321	2 275
	2017	48 758	8 352	2 224	2 487

Sumber : Dinas Pengendalian Penduduk dan Keluarga Berencana (KB) Kabupaten Pasaman
 Source : Regional Office of Population Control and Family Planning of Pasaman Recency

Tabel 4.2.12 Lanjutan / Continued
Table

Kecamatan Subdistrict	Akseptor Aktif Active Acceptor by Contraceptive			Jumlah Total	
	Suntik	Inplant	M O		
(1)	(6)	(7)	(8)	(9)	
1. Tigo Nagari	1 383	385	74	2 913	
2. Bonjol	1 020	116	175	2 283	
3. Simpang Alahan Mati	341	129	44	948	
4. Lubuk Sikaping	2 597	375	275	5 360	
5. Dua Koto	889	999	45	2 671	
6. Panti	1 732	969	116	4 410	
7. Padang Gelugur	1 312	944	205	3 790	
8. Rao	1 377	477	79	2 925	
9. Rao Utara	661	80	38	1 079	
10. Rao Selatan	851	1 003	96	3 217	
11. Mapat Tunggul	317	468	10	1 316	
12. Mapat Tunggul Selatan	453	485	6	1 502	
Jumlah/Total	2018	12 933	6 430	1 163	32 414
	2017	11 795	6 242	1 008	32 108

Sumber : Dinas Pengendalian Penduduk dan Keluarga Berencana (KB) Kabupaten Pasaman
Source : Regional Office of Population Control and Family Planning of Pasaman Recency

Tabel 4.2.13 Jumlah Balita dirinci per Kecamatan, 2018
Table Number of Baby Under Five Years by Subdistrict, 2018

Kecamatan Subdistrict	Jumlah Balita Number of Baby Under Five Years	
(1)	(2)	
1. Tigo Nagari	2 850	
2. Bonjol	2 924	
3. Simpang Alahan Mati	1 317	
4. Lubuk Sikaping	5 404	
5. Dua Koto	3 006	
6. Panti	1 044	
7. Padang Gelugur	6 013	
8. Rao	2 726	
9. Rao Utara	1 261	
10. Rao Selatan	2 664	
11. Mapat Tunggul	1 099	
12. Mapat Tunggul Selatan	1 035	
Jumlah/Total	2018	31 343
	2017	33 708

Sumber : Dinas Kesehatan Kabupaten Pasaman
 Source : Regional Office of Health of Pasaman Regency

4.3 AGAMA DAN SOSIAL LAINNYA / RELIGION AND OTHER SOCIAL AFFAIRS

Tabel 4.3.1 Banyaknya Nikah, Talak, Rujuk, Cerai per Kecamatan, 2018
Table Number of Marriages, Divorces, Separations and Reconciliations by Subdistrict, 2018

Kecamatan Subdistrict	Nikah Marriages	Talak Divorces	Rujuk Reconciliation	Cerai Separation
(1)	(2)	(3)	(4)	(5)
1. Tigo Nagari	226	-	-	-
2. Bonjol	237	-	-	-
3. Simpang Alahan Mati	102	-	-	-
4. Lubuk Sikaping	357	-	-	-
5. Dua Koto	286	-	-	-
6. Panti	276	-	-	-
7. Padang Gelugur	360	-	-	-
8. Rao	202	-	-	-
9. Rao Utara	129	-	-	-
10. Rao Selatan	215	-	-	-
11. Mapat Tunggul	65	-	-	-
12. Mapat Tunggul Selatan	78	-	-	-
Jumlah/Total	2018 2 533	-	-	-
	2017 2 528	-	-	-

Sumber : Kantor Kementerian Agama Kabupaten Pasaman
Source : Ministry of Religion Offices of Pasaman Regency

Tabel 4.3.2 Jumlah Tempat Peribadatan Menurut Kecamatan, 2018
Table Number of Places of Worship by Sub District and Religion, 2018

Kecamatan Subdistrict	Islam Moslem		Khatolik/Protestan Catholic/Cristian		Jumlah Total	
	Mesjid Mosque	Langgar/ Musholla Small/Private Mosque	Gereja Chruch	Kapel Chapel		
(1)	(2)	(3)	(4)	(5)	(6)	
1. Tigo Nagari	36	94	-	-	130	
2. Bonjol	26	100	-	-	126	
3. Simpang Alahan Mati	14	59	-	-	73	
4. Lubuk Sikaping	47	131	-	-	178	
5. Dua Koto	72	29	-	-	101	
6. Panti	51	37	2	-	90	
7. Padang Gelugur	63	35	-	-	98	
8. Rao	33	57	-	-	90	
9. Rao Utara	22	12	-	-	34	
10. Rao Selatan	44	44	-	-	88	
11. Mapat Tunggul	16	5	-	-	21	
12. Mapat Tunggul Selatan	21	21	-	-	42	
Jumlah/Total	2018	445	624	2	-	1 071
	2017	469	622	2	-	1 093

Sumber : Kantor Kementerian Agama Kabupaten Pasaman
 Source : Ministry of Religion Offices of Pasaman Regency

SOCIAL AND WELFARE

Tabel 4.3.3 Jumlah Nagari yang Mengalami Bencana Alam Menurut Kecamatan, 2018
Table Number of Villages that had Natural Disaster by Sub District, 2018

Kecamatan Subdistrict	Banjir Flood	Gempa Bumi Earthquake	Tanah Longsor Landslide
(1)	(2)	(3)	(4)
1. Tigo Nagari	4	1	2
2. Bonjol	4	4	1
3. Simpang Alahan Mati	0	2	0
4. Lubuk Sikaping	1	2	3
5. Dua Koto	4	1	4
6. Panti	1	0	0
7. Padang Gelugur	2	0	0
8. Rao	4	0	0
9. Rao Utara	1	0	0
10. Rao Selatan	4	0	1
11. Mapat Tunggul	2	0	1
12. Mapat Tunggul Selatan	2	1	1
Jumlah/Total	2018	29	11
	2017		13

Sumber : Badan Pusat Statistik Kabupaten Pasaman, Pendataan Potensi Desa (Podes)
Source : BPS-Statistics Indonesia, Village Potential Data Collecting (Podes)

Tabel 4.3.4 Banyaknya Jemaah Haji Menurut Jenis Kelamin per Kecamatan, 2018
Table *Number of Moslem Pilgrims by Subdistrict and Sex, 2018*

Kecamatan <i>Subdistrict</i>	Laki - Laki <i>Male</i>	Perempuan <i>Female</i>	Jumlah <i>Total</i>
(1)	(2)	(3)	(4)
1. Tigo Nagari	12	11	23
2. Bonjol	2	4	6
3. Simpang Alahan Mati	1	2	3
4. Lubuk Sikaping	21	24	45
5. Dua Koto	4	4	8
6. Panti	10	10	20
7. Padang Gelugur	11	21	32
8. Rao	15	22	37
9. Rao Utara	3	3	6
10. Rao Selatan	8	8	16
11. Mapat Tunggul	1	3	4
12. Mapat Tunggul Selatan	2	1	3
Jumlah/Total	2018	90	113
	2017	61	99

Sumber : Kantor Kementerian Agama Kabupaten Pasaman
 Source : Ministry of Religion Offices of Pasaman Regency

SOCIAL AND WELFARE

Tabel 4.3.5 Banyaknya Jemaah Haji Menurut Lapangan Pekerjaan per Kecamatan, 2018
Table Number of Moslem Pilgrims by Subdistrict and Industrial Origin, 2018

Kecamatan Subdistrict	Petani Farmer	Perdagangan Trader	Pegawai/ Pensiunan Employee/ Pension	ABRI/ Purn Army	Lainnya Others	Jumlah Total
(1)	(2)	(3)	(4)	(5)	(6)	(7)
1. Tigo Nagari	7	-	2	-	14	23
2. Bonjol	1	-	4	-	1	6
3. Simpang Alahan Mati	-	-	1	-	2	3
4. Lubuk Sikaping	4	1	28	1	11	45
5. Dua Koto	1	-	1	-	6	8
6. Panti	5	-	10	-	5	20
7. Padang Gelugur	1	-	1	-	30	32
8. Rao	7	1	11	-	18	37
9. Rao Utara	1	-	2	-	3	6
10. Rao Selatan	5	1	3	-	7	16
11. Mapat Tunggul	4	-	-	-	-	4
12. Mapat Tunggul Selatan	2	-	1	-	-	3
Jumlah/Total	2018	38	3	64	1	97
	2017	40	10	46	1	63

Sumber : Kantor Kementerian Agama Kabupaten Pasaman
 Source : Ministry of Religion Offices of Pasaman Regency

Tabel 4.3.6 Banyaknya Jemaah Haji Menurut Tingkat Pendidikan per Kecamatan, 2018
Number of Moslem Pilgrims by Subdistrict and Education Level, 2018

Kecamatan Subdistrict	Di bawah SD Under Elementary School	Sekolah Dasar Elementary School	SLTP Junior High School	SLTA Senior High School	D.III Akademi Academy	Univer- sitas Univer- sity	Jumlah Total	
(1)	(2)	(3)	(4)	(5)	(6)	(7)	(8)	
1. Tigo Nagari	-	19	-	2	-	2	23	
2. Bonjol	-	1	1	1	1	2	6	
3. Simpang Alahan Mati	-	-	1	1	-	1	3	
4. Lubuk Sikaping	-	7	6	15	4	13	45	
5. Dua Koto	-	4	1	-	1	2	8	
6. Panti	-	4	4	5	-	7	20	
7. Padang Gelugur	-	12	10	10	-	-	32	
8. Rao	-	12	7	6	6	6	37	
9. Rao Utara	-	4	-	-	1	1	6	
10. Rao Selatan	-	4	5	3	2	2	16	
11. Mapat Tunggal	-	4	-	-	-	-	4	
12. Mapat Tunggal Selatan	-	2	-	-	-	1	3	
Jumlah/Total	2018	-	73	35	43	15	37	203
	2017	-	57	26	37	12	28	160

Sumber : Kantor Kementerian Agama Kabupaten Pasaman
 Source : Ministry of Religion Offices of Pasaman Regency

SOCIAL AND WELFARE

Tabel 4.3.7 Banyaknya Ternak Qurban, Peserta dan Penerima Qurban per Kecamatan, 2018
Table *Number of Cattle Slaughtered, Receptor & Sacrifice Islamic Festival, 2018*

Kecamatan <i>Subdistrict</i>	Peserta Qurban <i>Sacrifice</i>	Penerima <i>Receptor</i>	Jenis Ternak/ <i>Cattle</i>			Jumlah <i>Total</i>
			Kambing <i>Goat</i>	Sapi <i>Cow</i>	Kerbau <i>Buffalo</i>	
(1)	(2)	(3)	(4)	(5)	(6)	(7)
1. Tigo Nagari	247	1 432	14	37	-	51
2. Bonjol	532	10 517	4	75	-	79
3. Simpang Alahan Mati	203	2 030	-	29	-	29
4. Lubuk Sikaping	1 633	7 830	9	232	-	241
5. Dua Koto	629	4 744	28	96	-	124
6. Panti	560	8 638	3	111	-	114
7. Padang Gelugur	672	5 180	1	96	-	97
8. Rao	947	6 913	1	114	-	115
9. Rao Utara	325	2 506	24	39	-	63
10. Rao Selatan	511	6 913	1	114	-	115
11. Mapat Tunggul	96	1 615	5	13	-	18
12. Mapat Tunggul Selatan	89	2 730	12	11	-	23
Jumlah/Total	2018 6 444	61 048	102	967	-	1 069
	2017 7 454	85 182	148	1 130	7	1 285

Sumber : Kantor Kementerian Agama Kabupaten Pasaman
 Source : Ministry of Religion Offices of Pasaman Regency

Tabel 4.3.8 Perkembangan Nilai Zakat yang dikelola oleh Masyarakat/YDSI per Kecamatan, 2018
Trend Value of Islamic Tithe ("Zakat") by Subdistrict, 2018

Kecamatan <i>Subdistrict</i>	Beras <i>Rice</i>	Uang <i>Money</i>
(1)	(2)	(3)
1. Tigo Nagari	-	3 608 158
2. Bonjol	-	24 938 418
3. Simpang Alahan Mati	-	8 401 418
4. Lubuk Sikaping	-	4 932 516 924
5. Dua Koto	-	3 233 000
6. Panti	-	9 655 553
7. Padang Gelugur	-	5 588 000
8. Rao	-	4 789 000
9. Rao Utara	-	1 575 500
10. Rao Selatan	-	1 230 000
11. Mapat Tunggul	-	1 210 000
12. Mapat Tunggul Selatan	-	599 000
Jumlah/Total	2018	4 997 344 971
	2017	3 770 548 767

Sumber : Kantor Kementerian Agama Kabupaten Pasaman
 Source : Ministry of Religion Offices of Pasaman Regency

Tabel 4.3.9 Banyaknya Perkara Diterima dan Diputuskan Oleh Pengadilan Agama Lubuk Sikaping, 2018
Reported and settled by Islamic Court of Lubuk Sikaping, 2018

Jenis Perkara/Cases	Sisa Tahun Lalu Rest of	Diterima Reported	Diputuskan Settled	Sisa + Lain- lain Others	
(1)	(2)	(3)	(4)	(5)	
1. Izin Poligami	-	-	-	-	
2. Pembatalan Perkawinan	-	-	-	-	
3. Pengangkatan Anak	-	-	-	-	
4. Pencegahan Perkawinan	-	-	-	-	
5. Cerai Talak	7	83	78	3	
6. Cerai Gugat	23	187	193	6	
7. Harta Bersama	-	2	1	-	
8. Perwalian	-	1	1	-	
9. Itsbat Nikah	2	180	177	-	
10. Wali Adhal	-	-	-	-	
11. Kewarisan	-	3	2	1	
12. Kelalaian atas Kewajiban Suami/ Nafkah Istri	-	-	-	-	
13. Dispensasi Kawin	-	5	5	-	
14. Perubahan Nama	-	7	7	-	
15. Dicabut	-	-	11	-	
16. Ditolak	-	-	3	-	
17. Tidak Diterima	-	-	1	-	
18. Gugur	-	-	8	-	
19. Dicoret	-	-	3	-	
20. Sisa	-	-	-	-	
Jumlah/Total	2018	32	468	490	10
	2017	33	412	414	32

Sumber : Pengadilan Agama Kabupaten Pasaman
Source : Court of Religious Justice Office of Pasaman Regency

Table 4.3.10 Banyaknya Panti Asuhan, Kapasitas, Penghuni Panti dan Sumber Dana per Kecamatan, 2018
Number of Foster Home Capacity, Occupants and source of budget by Subdistrict, 2018

Kecamatan Subdistrict	Banyaknya Number of Foster Homes	Kapasitas Capacity	Banyak Penghuni Occupants	Sumber Dana Source of Budget		
				Pemerintah Government	Swadaya Self Effort	Lainnya Others
(1)	(2)	(3)	(4)	(5)	(6)	(7)
1. Tigo Nagari	-	-	-	-	-	-
2. Bonjol	1	30	20	√	√	-
3. Simpang Alahan Mati	-	-	-	-	-	-
4. Lubuk Sikaping	2	60	45	√	√	-
5. Dua Koto	-	-	-	-	-	-
6. Panti	2	60	41	√	√	-
7. Padang Gelugur	-	-	-	-	-	-
8. Rao	1	30	20	√	√	-
9. Rao Utara	-	-	-	-	-	-
10. Rao Selatan	-	-	-	-	-	-
11. Mapat Tunggul	-	-	-	-	-	-
12. Mapat Tunggul Selatan	-	-	-	-	-	-
Jumlah/Total	2018	6	180	126		
	2017	7	195	160		

Sumber : Dinas Sosial Kabupaten Pasaman
 Source : Regional Office of Social Affairs of Pasaman Regency

SOCIAL AND WELFARE

Tabel 4.3.11 Banyaknya Karang Taruna, Organisasi Sosial dan Pekerja Sosial Masyarakat, 2018
Table Number of Youth and Social Organization, and Social Worker, 2018

Kecamatan Subdistrict	Karang Taruna Youth Organi- zation	Organisasi Sosial Social Organi- zation	Pekerja Sosial Masyarakat Social Worker
(1)	(2)	(3)	(4)
1. Tigo Nagari	3	-	-
2. Bonjol	3	1	-
3. Simpang Alahan Mati	14	-	5
4. Lubuk Sikaping	10	2	3
5. Dua Koto	2	-	8
6. Panti	1	2	5
7. Padang Gelugur	2	-	7
8. Rao	7	1	6
9. Rao Utara	1	-	3
10. Rao Selatan	2	-	9
11. Mapat Tunggul	2	-	3
12. Mapat Tunggul Selatan	-	-	-
Jumlah/Total	2018	47	6
	2017	47	144

Sumber : Dinas Sosial Kabupaten Pasaman
Source : Regional Office of Social Affairs of Pasaman Regency

Tabel 4.3.12 Banyaknya Siswa yang telah Dilatih dan Mendapatkan Sertifikat dari KKK Lubuk Sikaping, 2015-2018
Number of Student that Trained and got Certificate at "KLC" Lubuk Sikaping, 2015-2018

Kejuruan <i>Skill</i>	2016		2017		2018	
	Laki-laki <i>Male</i>	Perempuan <i>Female</i>	Laki-laki <i>Male</i>	Perempuan <i>Female</i>	Laki-laki <i>Male</i>	Perempuan <i>Female</i>
(1)	(2)	(3)	(4)	(5)	(6)	(7)
INSTITUSIONAL						
Menjahit	-	64	2	46	4	54
Bordir	-	-	-	-	-	-
Mobil Bensin	-	-	-	-	-	-
Sepeda Motor	16	-	48	-	29	-
Elektronika	-	-	-	-	-	-
Mengetik/Komputer	18	46	24	41	14	39
Bangunan	16	-	-	-	-	-
Mobiler	64	-	64	-	24	-
Instalasi Listrik	64	-	39	9	41	4
Pembibitan	-	-	-	-	-	-
Processing	-	-	-	-	-	26
Teknis HP	-	16	-	32	-	-
Kecantikan	-	-	-	-	-	14
Las SMAW 36	16	-	16	-	14	-
NON INSTITUSIONAL						
Menjahit	-	-	-	-	-	30
Bordir	-	-	-	-	-	16
Sepeda Motor	-	-	-	-	45	-
Elektronika	-	-	-	-	-	-
Las karbit	-	-	-	-	-	-
Mobiler	-	-	-	-	-	-
Instalasi Listrik	-	-	-	-	-	-
Peternakan Ayam	-	-	-	-	-	-
Pembibitan	-	-	-	-	-	-
Sulaman	-	-	-	-	-	-
Pakan Ayam	-	-	-	-	-	-
Processing	-	-	-	-	-	-
Mengetik	-	-	-	-	-	-
Anyaman	-	-	-	-	-	-
Tata Boga	-	-	-	-	-	-
Tata Rias	-	-	-	-	-	-
Teknis HP	-	-	-	-	-	-
Jumlah/Total	194	126	193	128	171	183

Sumber : UPT Balai Latihan Kerja Lubuk Sikaping
 Source : Technical Implementation Unit : Training Center, Lubuk Sikaping

Tabel 4.3.13 Banyaknya Tempat Pembuangan Sampah per Kecamatan, 2018
Table Number of Garbage bin Location by Subdistrict, 2018

Kecamatan Subdistrict	Rata-Rata Volume/Hari Volume/day (m ³)	Kemam- puan Angkut per Hari Capacity per day (m ³)	Ke- mam- puan Angkut per Minggu Capacity per week (m ³)	Banyaknya/Number				
				TPS & Contain- er (Unit)	Kapasi- tas Capac- ity (Unit)	TPA (Unit)	Kapasi- tas Capacity (m ³)	
(1)	(2)	(3)	(4)	(5)	(6)	(7)	(8)	
1. Tigo Nagari	12 915,02	-	-	-	-	-	-	
2. Bonjol	13 192,03	6	14	1	6	1	54 000	
3. Simpang Alahan Mati	5 861,78	-	-	-	6	-	-	
4. Lubuk Sikaping	23 129,15	70	490	8	90	-	-	
5. Dua Koto	134 401,33	-	-	-	-	-	-	
6. Panti	19 266,12	6	12	1	12	-	-	
7. Padang Gelugur	11 825,67	6	12	1	6	-	-	
8. Rao	12 020,79	6	12	1	12	-	-	
9. Rao Utara	5 410,87	-	-	-	-	-	-	
10. Rao Selatan	11 503,16	-	-	-	-	-	-	
11. Mapat Tunggul	4 732,49	-	-	-	-	-	-	
12. Mapat Tunggul Selatan	4 719,35	-	-	-	-	-	-	
Jumlah Total	2018	258 977,76	94	540	12	132	1	54 000
	2017	867,56	12	9	12	120	1	90 000

Sumber : Dinas Lingkungan Hidup, Perumahan Rakyat, dan Kawasan Permukiman Kabupaten Pasaman
 Source : Regional Office of Environment, Public Housing, and Residential Area of Pasaman Regency

Tabel 4.3.14 Jumlah Armada Gerobak dan Tenaga Kebersihan per Kecamatan, 2018
Table Number of Cleaning Labour and Equipment by Subdistrict, 2018

Kecamatan Subdistrict	Banyaknya/Number				Tenaga Kerja Employee
	Truk Truck	Pick Up	Becak Motor	Becak Dayung	
(1)	(2)	(3)	(4)	(5)	(6)
1. Tigo Nagari	-	-	-	-	-
2. Bonjol	-	-	-	-	-
3. Simpang Alahan Mati	-	-	-	-	-
4. Lubuk Sikaping	7	1	14	-	79
5. Dua Koto	-	-	-	-	-
6. Panti	-	-	1	-	1
7. Padang Gelugur	-	-	1	-	1
8. Rao	-	-	1	-	1
9. Rao Utara	-	-	-	-	-
10. Rao Selatan	-	-	-	-	-
11. Mapat Tunggul	-	-	-	-	-
12. Mapat Tunggul Selatan	-	-	-	-	-
Jumlah/Total	2018	7	1	17	82
	2017	6	1	17	82

Sumber : Dinas Lingkungan Hidup, Perumahan Rakyat, dan Kawasan Permukiman Kabupaten Pasaman
 Source : Regional Office of Environment, Public Housing, and Residential Area of Pasaman Regency

SOCIAL AND WELFARE

Tabel 4.3.15 Banyaknya Surat Kabar Pusat/Daerah yang Beredar Tiap Tahun
Table Menurut Jenisnya, 2016-2018
Circulation of News Paper, 2016-2018

Nama Surat Kabar Newspaper	2016 (Exemplar/year)	2017 (Exemplar/year)	2018 (Exemplar/year)
(1)	(2)	(3)	(4)
1. Singgalang	500	500	300
2. Haluan	300	300	300
3. Pos Metro Padang	300	300	300
4. Padang Ekspres	500	500	300
5. Mimbar Minang	-	-	-
6. Kompas	80	80	36
7. Republika	50	50	-
8. Media Indonesia	50	50	36
9. Garda Minang	-	-	-
10. Serambi Pos	150	50	-
11. Media Sumbar	-	-	-
12. Sumatera Expose	-	-	-
13. Media Busser	50	50	20
14. LKBN Antara	2	2	-
15. Lintas Media	30	30	20
16. BAKIN News	120	120	240
17. Tipikor	-	-	-
18. BIN News	100	100	240
19. Harian Bersama	-	-	-
Sub Jumlah/Sub Total	2 232	2 132	1 792

Sumber : Bagian Humas Sekretariat Daerah kabupaten Pasaman
 Source : Regional Secretariat of Public Relations of Pasaman Regency

Tabel 4.3.15 Lanjutan / *Continued*
Table

Nama Surat Kabar <i>Newspaper</i>	2016 <i>(Exemplar/year)</i>	2017 <i>(Exemplar/year)</i>	2018 <i>(Exemplar/year)</i>
(1)	(2)	(3)	(4)
20. Transaksi	-	-	-
21. Investigasi	50	50	20
22. Sumbar Ekspose	-	-	-
23. Sangkakala	-	-	-
24. Ekspose Independen	-	-	-
25. Rakyat Sumbar	50	100	20
26. Warta Kita	-	-	-
27. KPK Independen	30	-	-
28. Gema Rakyat	-	-	-
29. Harian Pagi	-	-	-
30. Sidak Nusantara	-	-	-
31. Suara Pembangunan	-	-	-
32. Rakyat Sumbar Utara	-	-	-
33. Wahana Media	30	50	20
34. Suara Keadilan	-	-	-
35. Jaya Pos	-	-	-
36. Padang Expo	20	20	20
37. Sumbar Post	50	50	20
38. Zaman	-	-	-
Jumlah/Total	2 462	2 402	1 892

Sumber : Bagian Humas Sekretariat Daerah kabupaten Pasaman
Source : *Regional Secretariat of Public Relations of Pasaman Regency*

SOCIAL AND WELFARE

Tabel 4.3.16 Banyaknya Majalah/Tabloid Pusat/Daerah yang Beredar Menurut Jenisnya, 2015-2018
Table *Circulation of Magazine, 2015-2018*

Nama Majalah/Tabloid <i>Magazine</i>	2016 <i>(Exemplar/day)</i>	2017 <i>(Exemplar/day)</i>	2018 <i>(Exemplar/day)</i>
(1)	(2)	(3)	(4)
Publik	-	50	20
Tuah Sakato	-	-	-
Forum Bisnis	-	-	-
Detektif	-	-	-
Amanah	-	-	-
Wanita Indonesia	-	-	-
Forum	-	-	-
Gatra	-	-	-
Tempo	-	-	-
Zaman	50	50	-
Jumlah/Total	50	100	20

Sumber : Bagian Humas Sekretariat Daerah kabupaten Pasaman
Source : *Regional Secretariat of Public Relations of Pasaman Regency*

Tabel 4.3.17 Banyaknya Penerbitan Kutipan Akta Kelahiran per Kecamatan, 2018
Table *Number of Civil Endorsement Published by Subdistrict, 2018*

Kecamatan <i>Subdistrict</i>	Laki-Laki <i>Male</i>	Perempuan <i>Female</i>	Jumlah <i>Total</i>
(1)	(2)	(3)	(4)
1. Tigo Nagari	1 278	1257	2 535
2. Bonjol	877	796	1 673
3. Simpang Alahan Mati	371	395	766
4. Lubuk Sikaping	1 060	1 058	2 118
5. Dua Koto	836	726	1 562
6. Panti	883	895	1 778
7. Padang Gelugur	790	894	1 684
8. Rao	619	645	1 264
9. Rao Utara	341	379	720
10. Rao Selatan	670	654	1 324
11. Mapat Tunggul	194	202	396
12. Mapat Tunggul Selatan	164	135	299
Jumlah/Total	2018	8 083	8 036
	2017	7 642	7 550
		15 119	15 192

Sumber : Dinas Kependudukan dan Pencatatan Sipil Kabupaten Pasaman
 Source : Regional Office of Citizenship and Civil Registration of Pasaman Regency

4.4 KRIMINALITAS / CRIME

Tabel 4.4.1 Jumlah Tahanan di Kejaksaan Negeri Lubuk Sikaping, 2018
 Table Number of Prisoner in State Public Prosecutor of Lubuk Sikaping, 2018

Bulan Month	Sisa Bulan Lalu Number of de- linguent law suits last month	Masuk Bulan Ini Re- por-ed this month	Jumlah Total	Diselesaikan Disposed				Sisa Akhir Bulan Ini Number of de- linguent law suits this month	
				Di- merde- ka kan dari tahanan semen- tara Freed from tem- porary deten- tion	Di- limpah- kan ke Penga- dilan Dele- gated to Court	Dikirim ke Kejak- saan Sent to the Procu- rator- ate	Dipu- tuskan Bebas Al- ready Finish		Jum- lah Total
(1)	(2)	(3)	(4)	(5)	(6)	(7)	(8)	(9)	(10)
Januari/January	-	1	1	-	1	-	-	1	-
Februari/February	-	12	12	-	12	-	-	12	-
Maret/March	-	10	10	-	10	-	-	10	-
April/April	-	12	12	-	12	-	-	12	-
Mei/May	-	23	23	-	23	-	-	23	-
Juni/June	-	15	15	-	15	-	-	15	-
Juli/July	-	14	14	-	14	-	-	14	-
Agustus/August	-	10	10	-	10	-	-	10	-
September/September	-	18	18	-	18	-	-	18	-
Oktober/October	-	10	10	-	10	-	-	10	-
November/November	-	15	15	-	15	-	-	15	-
Desember/December	-	2	2	-	2	-	-	2	-
Jumlah/Total	2018	-	142	142	-	142	-	142	-
	2017	-	80	80	-	80	-	80	-

Sumber : Kejaksaan Negeri Pasaman
 Source : State Public Prosecutor of Pasaman

Tabel 4.4.2 Jumlah Perkara dan Terdakwa Perkara Pidana yang Diterima/Diselesaikan oleh Pengadilan Negeri Lubuk Sikaping, 2018
Number of Criminal Cases and Accused who reported/settled by Court of Justice in Lubuk Sikaping, 2018

Jenis Perkara <i>Kind of Cases</i>	Sisa Tahun Lalu <i>Rest of last year</i>		Masuk Tahun ini <i>Reported this year</i>		Jumlah <i>Total</i>	
	Perkara <i>Cases</i>	Terdakwa <i>Accused</i>	Perkara <i>Cases</i>	Terdakwa <i>Accused</i>	Perkara <i>Cases</i>	Terdakwa <i>Accused</i>
(1)	(2)	(3)	(4)	(5)	(6)	(7)
Biasa/Tolakan Ordinary	1	1	115	140	116	141
Sumir Summary	-	-	5	6	5	6
Rol/Pelanggaran Violation	-	-	3 192	3 192	3 192	3 192
Jumlah/Total	1	1	3 312	3 338	3 313	3 339

Sumber : Pengadilan Negeri Lubuk Sikaping
 Source : Court of Justice Office of Lubuk Sikaping

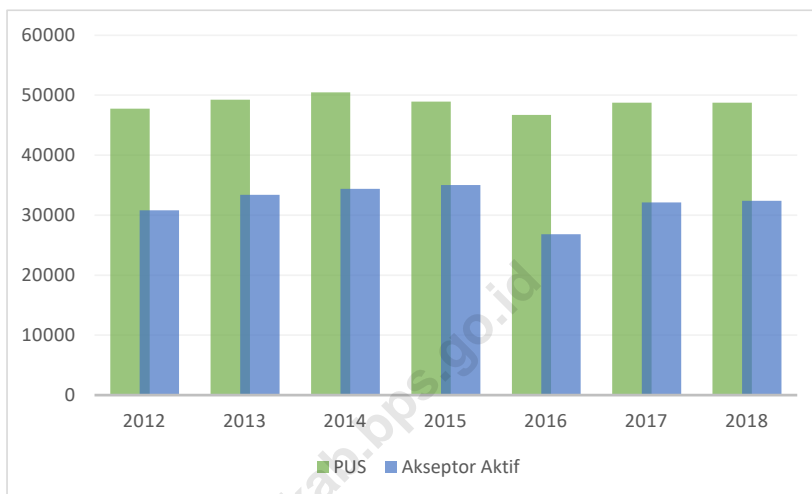
SOCIAL AND WELFARE

Tabel 4.4.2 Lanjutan / *Continued*
Table

Jenis Perkara <i>Kind of Cases</i>	Diselesaikan <i>Disposed</i>					
	Mendapatkan Keputusan Pasti <i>Convicted</i>				Belum Mendapat- kan Putusan <i>Not yet Convicted</i>	
	Hukuman <i>Punishment</i>		Dibebaskan <i>Free</i>		Perkara <i>Cases</i>	Terdakwa <i>Accused</i>
	Perkara <i>Cases</i>	Terdakwa <i>Accused</i>	Perkara <i>Cases</i>	Terdakwa <i>Accused</i>		
(1)	(8)	(9)	(10)	(11)	(12)	(13)
Biasa/Tolakan <i>Ordinary</i>	116	141	-	-	-	-
Sumir <i>Summary</i>	5	6	-	-	-	-
Rol/Pelanggaran <i>Violation</i>	3 192	3 192	-	-	-	-
Jumlah/Total	3 313	3 339	-	-	-	-

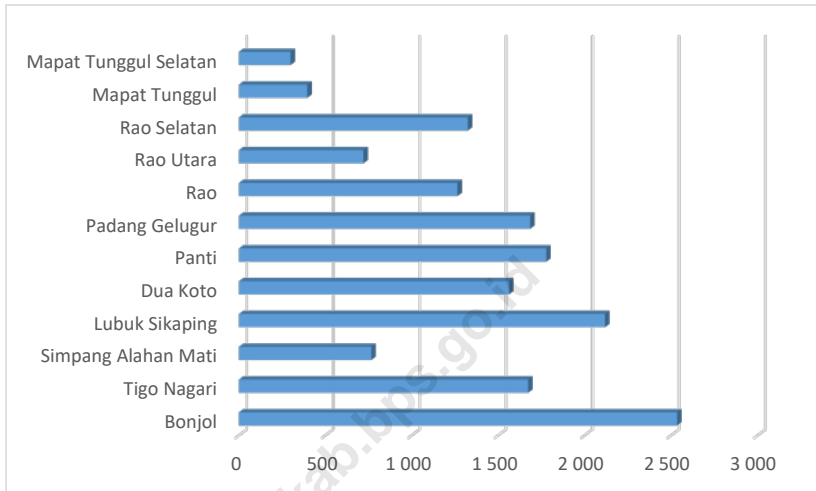
Sumber : Pengadilan Negeri Lubuk Sikaping
Source : *Court of Justice Office of Lubuk Sikaping*

Gambar 6 Banyaknya Peserta KB (Akteptor) Aktif dan Pasangan Usia Subur (PUS), 2012-2018
Picture **Number of Acceptor and Fertile Couple Age, 2012-2018**



Sumber : Dinas Pengendalian Penduduk dan Keluarga Berencana (KB) Kabupaten Pasaman
 Source : Regional Office of Population Control and Family Planning of Pasaman Recency

Gambar 7 Banyaknya Penerbitan Kutipan Akta Kelahiran Catatan Sipil per Kecamatan, 2018
Picture Banyaknya Penerbitan Kutipan Akta Kelahiran Catatan Sipil per Kecamatan, 2018
Number of Civil Endorsement Published by Subdistrict, 2018



Sumber : Dinas Kependudukan dan Pencatatan Sipil Kabupaten Pasaman
Source : Regional Office of Citizenship and Civil Registration of Pasaman Regency

**JUMLAH HEWAN TERNAK
DI KABUPATEN PASAMAN TAHUN 2018**



KUDA 14 EKOR



**KAMBING
8.411 EKOR**



**SAPI
7.449 EKOR**



**KERBAU
2.170 EKOR**



**DOMBA
105 EKOR**

PENJELASAN TEKNIS

1. Lahan sawah adalah lahan pertanian yang berpetak-petak dan dibatasi oleh pematang (galengan), saluran untuk menahan/ menyalurkan air, yang biasanya ditanami padi sawah tanpa memandang dari mana diperoleh atau status lahan tersebut. Lahan yang dimaksud termasuk lahan yang terdaftar di Pajak Bumi Bangunan, luran Pembangunan Daerah, lahan bengkok, lahan serobotan, lahan rawa yang ditanami padi dan lahan bekas tanaman tahunan yang telah dijadikan sawah, baik yang ditanami padi, palawija atau tanaman semusim lainnya.
2. Tegal/Kebun adalah lahan pertanian bukan sawah (lahan kering) yang ditanami tanaman semusim atau tahunan dan terpisah dengan halaman sekitar rumah serta penggunaannya tidak berpindah pindah.
3. Ladang/Huma adalah lahan pertanian bukan sawah (lahan kering) yang biasanya ditanami tanaman semusim dan penggunaannya hanya semusim atau dua musim, kemudian akan ditinggalkan bila sudah tidak subur lagi (berpindah-pindah). Kemungkinan lahan ini beberapa tahun kemudian akan dikerjakan kembali jika sudah subur.
4. Lahan yang sementara tidak diusahakan adalah lahan yang biasanya diusahakan tetapi untuk sementara (lebih dari 1 (satu) tahun tetapi kurang dari atau sama dengan 2 (dua) tahun) tidak diusahakan, termasuk lahan sawah yang tidak diusahakan selama lebih dari 2 (dua) tahun.

TECHNICAL NOTES

1. *Wetland is agricultural land that separated by small dykes to resist water, where the main crop is usually wetland paddy without considering where it is got from or the status of the land. It includes the land that is registered at land income tax office, regional development contribution, 'bengkok' land, illegal ownership, swamps for rice cultivation, and annual crop land mark that has been used as rice field, which are both planted with paddy, secondary crops or the other seasonal crops.*
2. *Dry field/Garden is an dryland (unirrigated land) which is planted with seasonal or annual crops and separately from the yard around the house without shifting*
3. *Unirrigated agricultural field /Shifting cultivation land is dryland (unirrigated land) that usually is cultivated for seasonal crops and utilized only for one or two seasons, then it will be left when it is not fertile (shifting). Maybe, this land will be used again in a few years if it has been fertile.*
4. *Temporarily unused land is land that is regularly used but temporarily (more than a year but less or equal than twoyears) is unused, it includes wetland that is not cultivated more than two years.*

5. Data pokok tanaman pangan yang dikumpulkan adalah luas panen dan produktivitas (hasil per hektar). Produksi tanaman pangan merupakan hasil perkalian antara luas panen dengan produktivitas. Pengumpulan data luas panen dilakukan setiap bulan dengan pendekatan area kecamatan di seluruh wilayah Indonesia. Pengumpulan data produktivitas dilakukan melalui pengukuran langsung pada plot ubinan berukuran $2\frac{1}{2}$ m x $2\frac{1}{2}$ m. Pengumpulan data produktivitas dilakukan setiap subround (empat bulanan) pada waktu panen petani.
6. Data produksi padi dan palawija yang disajikan adalah dalam kualitas: gabah kering giling (padi), pipilan kering (jagung), biji kering (kedelai dan kacang tanah), dan umbi basah (ubi kayu dan ubi jalar).
7. Tanaman sayuran dan buah-buahan semusim
Tanaman sayuran semusim adalah tanaman sumber vitamin, garam mineral dan lain-lain yang dikonsumsi dari bagian tanaman yang berupa daun, bunga, buah, dan umbinya, yang berumur kurang dari satu tahun.
Tanaman buah-buahan semusim adalah tanaman sumber vitamin, garam mineral, dan lain-lain yang dikonsumsi dari bagian tanaman yang berupa buah, berumur kurang dari satu tahun, tidak berbentuk pohon/rumpun tetapi menjalar dan berbatang lunak.
5. *The main food crops data collected consists of harvested area and productivity (yield per hectare). Food crops production is generated by harvested area multiplied by productivity. The harvested area data is collected every month using sub district area approach in all sub district in Indonesia. The productivity data collection is conducted by a direct measurement in $2\frac{1}{2}$ m x $2\frac{1}{2}$ m crop cutting plot. The productivity measurement is conducted in every subround (four monthly) at the time when farmers are harvesting their crops.*
6. *Production of paddy and secondary crops data are presented in the form of: dry unhusked rice (paddy), dry loose maize (maize), dry shells crops (soybeans and peanuts), and fresh roots (cassava and sweet potatoes).*
7. *Seasonal vegetable and fruit plants*
Seasonal vegetable plants are plants which are the sources of vitamin, mineral salt, etc, consumed from the part of the plant in the form of leaf, flower, fruit, and root with the age of less than one year.
Seasonal fruit plants are plants which are the sources of vitamin, mineral salt, etc, consumed from the part of the plant in the form of fruits. These plants are creeps with the age of less than one year.

8. Tanaman buah-buahan dan sayuran tahunan
Tanaman buah-buahan tahunan adalah tanaman sumber vitamin, garam mineral, dan lain-lain yang dikonsumsi dari bagian tanaman yang berupa buah dan merupakan tanaman tahunan.
Tanaman sayuran tahunan adalah tanaman sumber vitamin, garam mineral, dan lain-lain yang dikonsumsi dari bagian tanaman yang berupa daun dan atau buah yang berumur lebih dari satu tahun.
9. Tanaman biofarmaka adalah tanaman yang bermanfaat untuk obat-obatan, kosmetik, dan kesehatan yang dikonsumsi atau digunakan dari bagian-bagian tanaman seperti daun, batang, buah, umbi (rimpang) ataupun akar.
10. Tanaman hias adalah tanaman yang mempunyai nilai keindahan baik bentuk, warna daun, tajuk maupun bunganya, sering digunakan untuk penghias pekarangan dan lain sebagainya.
11. Luas panen tanaman hortikultura adalah luas tanaman sayuran, buah-buahan, biofarmaka, dan tanaman hias yang diambil hasilnya/ dipanen pada periode pelaporan.
12. Luas panen untuk tanaman sayuran adalah luas tanaman yang dipanen sekaligus/habis/dibongkar dan luas tanaman yang dipanen berkali-kali (lebih dari satu kali)/belum habis.
Tanaman yang dipanen sekaligus/ habis/dibongkar adalah tanaman yang sehabis panen langsung dibongkar/ dicabut, terdiri dari bawang merah, bawang putih, bawang daun, kentang, kol/kubis, kembang kol, petsai/ sawi, wortel, lobak, dan kacang merah.
8. *Annual fruit and vegetable plants*
Annual fruit plants are plants which are the sources of vitamin, contained mineral salt, etc, consumed from the part of plant in the form of fruit and more than one year of age. Annual vegetable plants are plants which are the sources of vitamin, contained mineral salt, etc, consumed from the part of the plant in the form of vegetable and more than one year of age.
9. *Medicinal plants are plants which are useful for medicine. It is consumed from part of the plant such as leaf, flower, fruit, tuber, and root.*
10. *Ornamental plants are plants which have a beauty value, either in shape, colour of leaf or crown of flower, and they are often used as a yard decorator.*
11. *Harvested area of horticulture is area which vegetable, fruit, medicinal and ornamental plant of crop harvested during the period of report.*
12. *Harvested area of vegetables is area of entirely plant harvested/demolished and plant harvested several times/undemolished.*
Entirely plants harvested/ demolished are plants usually harvested once and demolished to be substituted by other plants, consisting of: shallots, garlic, leeks, potato, cabbage, cauli flower, mustard green, carrots, chinese radish, and red kidney beans.

Tanaman yang dipanen berkali-kali (lebih dari satu kali)/belum habis adalah tanaman yang pemanenannya lebih dari satu kali dan biasanya dibongkar apabila panen terakhir sudah tidak memadai lagi, terdiri dari: kacang panjang, cabe besar, cabe rawit, jamur, tomat, terung, buncis, ketimun, labu siam, kangkung, bayam, melon, semangka, dan blewah.

Plants harvested several times/ undemolished are plants usually harvested more than once and demolished in the case that the last harvest was economically not profitable. They consist of : yard long beans, chili, small chili, mushroom, tomatoes, egg plant, french beans, cucumber, pumpkin/chajota, swamp cabbage, spinach, melon, watermelon, and blewah .

13. Produksi hortikultura adalah hasil menurut bentuk produk dari setiap tanaman sayuran, buah-buahan, biofarmaka dan tanaman hias yang diambil berdasarkan luas yang dipanen/tanaman yang menghasilkan pada bulan/triwulan laporan.

13. Horticulture production is the standard production quantity form of vegetable, fruit, medicinal and ornamental plant based on harvested area/the number of production plants reported monthly/quarterly.

14. Data perkebunan besar dikumpulkan oleh BPS setiap bulan secara lengkap (sensus bulanan) dengan sistem surat pos. Khusus untuk tanaman kelapa, cengkeh, dan kapok, datanya diperoleh dari Direktorat Jenderal Perkebunan. Data perkebunan rakyat juga diperoleh dari Direktorat Jenderal Perkebunan.

14. Data on estates are collected by the BPS every month on complete basis through a mailing system. Data on coconut, clove, and kapok, as well as on smallholder plantation, are acquired from the Directorate General of Estates.

15. Penghitungan luas tanaman perkebunan besar adalah pada keadaan akhir tahun dan tidak termasuk yang luasnya kurang dari 5 hektar.

15. Planted areas of estates refer to condition at the end of the year, and exclude areas less than 5 hectares.

16. Bentuk produksi perkebunan adalah: karet kering (karet), daun kering (teh dan tembakau), biji kering (kopi dan coklat), kulit kering (kayu manis dan kina), serat kering (rami), bunga kering (cengkeh), refined sugar (tebu dari perkebunan besar), gula mangkok (tebu dari perkebunan rakyat), ekivalen kopra (kopra), biji dan bunga (pala) serta minyak daun (sereh).

16. Production of estates crops are follows: dry rubber (rubber); dry leaves (tea and tobacco); dry beans (coffee and cocoa); dry bark (cassia vera and cinchona); dry fibre (rosella); dry flowers/buds (cloves); refined sugar (sugar cane from estate); cup sugar (sugar cane from smallholders); copra (copra); seeds and buds (nutmeg); and leaf oil (citronella).

17. Persediaan akhir tahun produksi perkebunan besar bukan merupakan cadangan penyangga (buffer stock).
18. Data Statistik Kehutanan sebagian besar merupakan data sekunder yang bersumber dari Kementerian Kehutanan.
- 17. The production availability of estates at the end of year is not the buffer stock.*
- 18. Most of forestry statistics are secondary data obtained from the Ministry of Forestry.*

<https://pasamankab.bps.go.id>

ULASAN

DESCRIPTION

Luas Panen dan Produksi Padi

Harvested Area and Production of Paddy

Kabupaten Pasaman sebagai salah satu daerah agraris di Sumatera Barat. Pada tahun 2018, Pasaman mampu memproduksi padi sekitar 161.977 ton dari luas panen sebesar 37.947 hektar. Nilai ini menurun jika dibandingkan produksi tahun sebelumnya, dimana pada tahun 2017 total produksi padi sawah tercatat sebesar 257.351 ton.

Pasaman Regency is one of the agrarian area in West Sumatra. In the year 2018 Pasaman can produced paddy about 161,977 ton from 37,947 Ha harvested area. This value if compared to previous year production was decreased, where in the year 2017 total paddy production noted equal to 257,351 ton.

Luas Panen dan Produksi Palawija

Harvested Area and Production of Secondary Food

Produksi kacang hijau dan ubi kayu di Kabupaten Pasaman mengalami kenaikan dibandingkan tahun 2017. Pada tahun 2018 produksi kacang hijau sebesar 29 ton, naik 1 ton dibandingkan tahun 2017. Sementara itu, produksi ubi kayu pada tahun 2018 sebesar 2.016 ton, dan tahun 2017 sebesar 1.769 ton.

Production of mung beans and cassava in Pasaman Regency increased compared to 2017. Production of green beans in 2018 was 29 tons, increase compared to 2017. Meanwhile, cassava production in 2018 was 2,016 tons, while in 2017 was 1,769 tons.

Sementara itu, produksi ubi jalar dan kacang tanah mengalami penurunan. Pada tahun 2018 produksi ubi jalar dan kacang tanah adalah sebesar 856 ton dan 147 ton. Menurun dibandingkan produksi tahun 2017 sebesar 1.031 ton dan 249 ton.

Meanwhile, the production of sweet potatoes and peanuts decreased. In 2018 the production of sweet potatoes and peanuts was 856 tons and 147 tons. Decreased compared to 2017.

Luas Panen dan Produksi Hortikultura

Harvested Area and Production of Horticulture

Komoditas unggulan Kabupaten Pasaman pada tanaman sayuran semusim adalah cabai. dapat dilihat dari luas panen tanaman cabai pada tahun 2018 sebesar 182 Ha, dengan produksi sebesar 589,4 Ton.

The main commodity of Pasaman Regency in seasonal vegetable is chili. It can be seen from total of the harvest area of chili plants in 2018 of 182 Ha, with production of 589.4 tons.

Tanaman Perkebunan

Pada tabel 5.3.1 dapat dilihat beberapa jenis tanaman perkebunan yang ditanam masyarakat Kabupaten Pasaman.

Pada tabel 5.3.1 dapat dilihat bahwa untuk jenis komoditi kelapa sawit, kelapa, karet, kopi, dan cokelat merupakan tanaman yang diminati oleh masyarakat seluruh kecamatan yang ada di Kabupaten Pasaman. Pada tahun 2018 ini, disamping diminati tanaman tersebut diperkirakan cocok dengan kondisi tanah dan iklim wilayah tersebut.

Kehutanan

Pada tabel 5.4.1 disajikan area hutan menurut jenis peruntukan tercatat seluas 444.763 Ha terdiri dari cagar alam, hutan lindung, hutan produksi terbatas, hutan produksi dan hutan produksi yang dapat dikonversikan serta areal penggunaan lainnya. Dari 6 jenis hutan tersebut yang terluas adalah hutan lindung, yaitu 197.477 Ha.

Ternak dan Unggas

Data yang disajikan disini meliputi ternak besar (kuda, sapi, kerbau), ternak kecil (kambing, domba) serta unggas (ayam ras, ayam buras dan Itik).

Tabel 5.5.1 menyajikan populasi ternak besar dan kecil, ternak kambing merupakan jumlah ternak terbanyak, yaitu tercatat 8.411 ekor. Sedangkan populasi unggas Tabel 5.5.2 jenis ayam kampung tercatat sebanyak 115.606 ekor, ayam ras pedaging 46.050 ekor, itik 54.478 ekor dan ayam ras petelur 10.600 ekor.

Plantations of Large Estate

At table 5.3.1 could be seen that maize commodity, corn, cassava and peanuts are crops which is preferred by all district in Pasaman Regency.

At table 5.3.1 could be seen that oil palm, coconut, rubber, coffee, and cacao comodities are crops which is preferred by all district in Pasaman Regency. Despitefully, Those crops were estimated fit in with the condition of regional climate and area.

Forestry

Table 5.4.1 pictures the area of forestry by kind of function that covers an area of 444.763 hectares. It consists of nature reserve, conservation, productive forest, productive forest that can be conservation, and the area for other use. Among 6 types of forest, the largest area is protected forest with the area of 197,477 hectares.

Stock and Poultry

The data that are presented in this book covers big livestock (horse, cows, buffaloes), little live stock (goat and sheep) and poultry (chicken and duck).

Table 5.5.1 present the population data of big stock and little stock according by kind of stock. Goat has the big are 8,411 population. Table 5.5.2 present the population of poultry. That is 115,606 village hens, 46,050 broilers, 54,478 ducks, and 10,600 layers.

Perikanan

Tabel 5.6.2 dan 5.6.3 menggambarkan luas areal pemeliharaan ikan di kolam, sawah dan perairan umum seperti sungai, danau, rawa dan telaga.

Kabupaten Pasaman merupakan salah satu produsen ikan air tawar yang terbesar di Sumatera Barat. Pada tahun 2018 ini luas kolam di Kabupaten Pasaman adalah seluas 4.410 Ha.

Fishery

Table 5.6.2 and 5.6.3 pictures the area used for fish pond, wet rice field, and the water like river, lake, swamp and pond.

In West Sumatera, Pasaman Regency is a large product of inland fish. In 2018, area of fresh water pond are 4,410 hectares.

<https://pasamankab.bps.go.id>

5.1 TANAMAN PANGAN / FOOD CROPS

Tabel 5.1.1 Luas Panen, Produktivitas, dan Produksi Padi Menurut Kecamatan di Kabupaten Pasaman, 2018
Harvested Area, Production, and Productivity of Paddy by Subdistrict in Pasaman Regency, 2018

Kecamatan Subdistrict	Luas Panen Harvested Area (Ha)	Produksi Production (Ton)	Produktivitas Productivity (Ton/ha)
(1)	(2)	(3)	(4)
1. Tigo Nagari
2. Bonjol
3. Simpang Alahan Mati
4. Lubuk Sikaping
5. Dua Koto
6. Pantii
7. Padang Gelugur
8. Rao
9. Rao Utara
10. Rao Selatan
11. Mapat Tunggul
12. Mapat Tunggul Selatan
Pasaman	37 947	161 977	4,27

Catatan/Note : Data per kecamatan tidak tersedia/Data by subdistrict is not available

Sumber/Source : BPS, Survei Survei Kerangka Sampel Area (KSA)/BPS-Statistics Indonesia, Area Sampling Frame (ASF) Survey

Tabel 5.1.2 Produksi Padi Setara Beras Menurut Kecamatan di Kabupaten
Table Pasaman, 2018
Rice Equivalent Production by Subdistrict in Pasaman Regency, 2018

Kecamatan <i>Subdistrict</i>	Produksi Padi <i>Paddy Production</i> (ton GKG)	Produksi Padi Setara Beras <i>Rice Equivalent Production</i> (Ton)
(1)	(2)	(3)
1. Tigo Nagari
2. Bonjol
3. Simpang Alahan Mati
4. Lubuk Sikaping
5. Dua Koto
6. Panti
7. Padang Gelugur
8. Rao
9. Rao Utara
10. Rao Selatan
11. Mapat Tunggul
12. Mapat Tunggul Selatan
Pasaman	161 977	93 308

Catatan/Note : Data per kecamatan tidak tersedia/Data by subdistrict is not available
Sumber/Source : BPS, Survei Survei Kerangka Sampel Area (KSA)/BPS-Statistics Indonesia, Area Sampling Frame (ASF) Survey

Tabel 5.1.3 Produksi Jagung dan Kedelai Menurut Kecamatan di Kabupaten Pasaman, 2018
Table *Production of Maize and Soybeans by Subdistrict in Pasaman Regency, 2018*

Kecamatan Subdistrict	Produksi Jagung Production of Maize (Ton)	Produksi Kedelai Production of Soybeans (Ton)
(1)	(2)	(3)
1. Tigo Nagari	51 825	105
2. Bonjol	328	-
3. Simpang Alahan Mati	1 050	22
4. Lubuk Sikaping	754	28
5. Dua Koto	2 750	41
6. Panti	3 614	61
7. Padang Gelugur	3 289	34
8. Rao	6 803	4
9. Rao Utara	3 264	-
10. Rao Selatan	3 045	40
11. Mapat Tunggul	6 122	171
12. Mapat Tunggul Selatan	395	97
Pasaman	66 288	676

Sumber/Source : Dinas Pertanian Kabupaten Pasaman/Regional Office of Agriculture of Pasaman Regency

Tabel 5.1.4 Luas Tanam, Luas Panen dan Produksi Palawija per Kecamatan, 2018
Table 5.1.4 *Planted Area, Harvested Area and Production of Secondary Food by Subdistrict, 2018*

Kecamatan Subdistrict	Kacang Hijau Mung Beans			Ubi Kayu Cassava		
	Tanam Planted Area (Ha)	Panen Harvested Area (Ha)	Produksi Production (Ton)	Tanam Planted Area (Ha)	Panen Harvested Area (Ha)	Produksi Production (Ton)
(1)	(2)	(3)	(4)	(5)	(6)	(7)
1. Tigo Nagari	6	4	5	2	10	330
2. Bonjol	-	-	-	2	7	238
3. Simpang Alahan Mati	13	11	14	11	8	288
4. Lubuk Sikaping	-	1	1	12	12	396
5. Dua Koto	-	-	-	10	11	385
6. Panti	5	4	5	6	9	315
7. Padang Gelugur	-	-	-	-	-	-
8. Rao	1	1	1	1	-	-
9. Rao Utara	-	-	-	-	-	-
10. Rao Selatan	-	-	-	2	2	70
11. Mapat Tunggul	-	-	-	-	2	44
12. Mapat Tunggul Selatan	1	1	1	2	2	50
Jumlah/Total	2018	26	22	29	48	2 016
	2017	20	21	28	76	1 769

Sumber/Source : Dinas Pertanian Kabupaten Pasaman/Regional Office of Agriculture of Pasaman Regency

Tabel 5.1.4 Lanjutan / Continued
Table

Kecamatan Subdistrict	Ubi Jalar Sweet Potatoes			Kacang Tanah Peanuts		
	Tanam Planted Area (Ha)	Panen Harvested Area (Ha)	Produksi Production (Ton)	Tanam Planted Area (Ha)	Panen Harvested Area (Ha)	Produksi Production (Ton)
(1)	(2)	(3)	(4)	(5)	(6)	(7)
1. Tigo Nagari	-	-	-	7	10	7
2. Bonjol	-	3	53	4	6	5
3. Simpang Alahan Mati	19	14	308	24	17	14
4. Lubuk Sikaping	8	9	180	33	34	28
5. Dua Koto	11	11	217	100	89	74
6. Panti	4	3	66	16	18	15
7. Padang Gelugur	-	-	-	-	-	-
8. Rao	2	2	42	7	7	6
9. Rao Utara	-	-	-	-	-	-
10. Rao Selatan	-	-	-	-	-	-
11. Mapat Tunggul	-	-	-	-	-	-
12. Mapat Tunggul Selatan	-	-	-	-	-	-
Jumlah/Total	2018	44	42	856	194	186
	2017	45	51	1 031	173	249

Sumber/Source : Dinas Pertanian Kabupaten Pasaman/Regional Office of Agriculture of Pasaman Regency

Tabel 5.1.5 Luas Tanam, Luas Panen dan Produksi Tanaman Pangan Menurut Komoditi, 2017-2018
Table 5.1.5 *Production of Food Crops, Vegetables and Fruits by Commodities, 2017-2018*

Komoditi	2017			2018		
	Tanam Planted Area (Ha)	Panen Harvested Area (Ha)	Produksi Production (Ton)	Tanam Planted Area (Ha)	Panen Harvested Area (Ha)	Produksi Production (Ton)
(1)	(2)	(3)	(4)	(5)	(6)	(7)
1. Padi Sawah <i>Wet land Paddy</i>	44 999	45 066	230 351	44 938	44 547	193 156,00
2. Padi Ladang <i>Dry Land Paddy</i>	1 107	1 270	2 120	3 779	3 115	6 113,00
3. Jagung/ <i>Maize</i>	13 808	12 676	79 690	12 753	11 617	66 288,00
4. Ubi Kayu/ <i>Cassava</i>	76	73	1 769	48	63	2 016,00
5. Ubi Jalar <i>Sweet Potatoes</i>	45	51	1 031	44	42	856,00
6. Kacang Tanah <i>Peanuts</i>	173	213	247	194	186	147,00
7. Kacang Kedelai <i>Soya Beans</i>	3	1	2	2 619	926	676,00
8. Kacang Hijau <i>Green Pea</i>	20	21	28	26	22	29,00

Sumber/Source : Dinas Pertanian Kabupaten Pasaman/Regional Office of Agriculture of Pasaman Regency

Tabel 5.1.6 Banyaknya Peralatan Pemberantas Hama Penyakit per Kecamatan, 2018
Table *Number of Pest Control Machinery by Subdistrict, 2018*

Kecamatan Subdistrict	Motor Sprayer	Hand Sprayer	Swing	Solder	Emposan Tikus
(1)	(2)	(3)	(4)	(5)	(6)
1. Tigo Nagari	-	1 248	-	-	19
2. Bonjol	-	341	-	-	-
3. Simpang Alahan Mati	-	592	-	-	-
4. Lubuk Sikaping	-	883	-	-	-
5. Dua Koto	-	3 122	-	-	-
6. Panti	-	1 065	-	-	-
7. Padang Gelugur	-	2 894	10	-	35
8. Rao	-	774	-	-	-
9. Rao Utara	-	167	-	-	-
10. Rao Selatan	-	608	-	-	-
11. Mapat Tunggul	-	448	-	-	-
12. Mapat Tunggul Selatan	-	200	-	-	-
Jumlah/Total	2018	12 342	10	-	54
	2017	11 832	10	-	35

Sumber/Source : Dinas Pertanian Kabupaten Pasaman/Regional Office of Agriculture of Pasaman Regency

Tabel 5.1.7 Banyaknya Penggilingan Padi per Kecamatan, 2018
Table Number of Rice Milling by Subdistrict, 2018

Kecamatan Subdistrict	Penggilingan Besar <i>Big Scale Rice Milling</i>	Penggilingan Kecil <i>Small Scale Rice Milling</i>	Rice Milling Unit (RMU)	Engel Berg	Jumlah Total
(1)	(2)	(3)	(4)	(5)	(6)
1. Tigo Nagari	46	2	8	-	56
2. Bonjol	-	-	36	-	36
3. Simpang Alahan Mati	-	-	16	-	16
4. Lubuk Sikaping	-	28	1	-	29
5. Dua Koto	5	45	-	-	50
6. Panti	8	58	-	-	66
7. Padang Gelugur	9	12	14	-	35
8. Rao	4	19	5	-	28
9. Rao Utara	-	20	-	-	20
10. Rao Selatan	4	21	26	-	51
11. Mapat Tunggul	-	30	2	-	32
12. Mapat Tunggul Selatan	-	20	-	-	20
Jumlah/Total	2018	76	255	108	439
	2017	76	255	108	439

Sumber/Source : Dinas Pertanian Kabupaten Pasaman/Regional Office of Agriculture of Pasaman Regency

Tabel 5.1.8 Banyaknya Traktor per Kecamatan, 2018
Table *Number of Tractor by Subdistrict, 2018*

Kecamatan <i>Subdistrict</i>	Jenis Traktor <i>Kind of Tractor</i>			
	Tangan <i>Hand</i>	Mini <i>Small</i>	Besar <i>Big</i>	
(1)	(2)	(3)	(4)	
1. Tigo Nagari	204	-	1	
2. Bonjol	57	-	-	
3. Simpang Alahan Mati	40	-	-	
4. Lubuk Sikaping	98	-	-	
5. Dua Koto	45	-	-	
6. Panti	275	-	4	
7. Padang Gelugur	218	-	1	
8. Rao	101	-	-	
9. Rao Utara	40	-	1	
10. Rao Selatan	127	-	3	
11. Mapat Tunggul	2	-	-	
12. Mapat Tunggul Selatan	9	-	-	
Jumlah/Total	2018	1216	-	10
	2017	1 170	-	7

Sumber/Source : Dinas Pertanian Kabupaten Pasaman/Regional Office of Agriculture of Pasaman Regency

Tabel 5.1.9 Luas Areal Sawah Menurut Sistem Pengairan, 2018
Table Area of Paddy by Subdistrict and Type of Irrigation, 2018

Kecamatan Subdistrict	Sistem Pengairan Irrigation System (Ha)				Jumlah Total
	Irigasi Irrigation	Tadah Hujan	Lebak	Lainnya (polder, rembesan, dll)	
(1)	(2)	(3)	(4)	(5)	(6)
1. Tigo Nagari	2 796	-	-	-	2 796
2. Bonjol	1 578	25	-	-	1 603
3. Simpang Alahan Mati	734	-	-	-	734
4. Lubuk Sikaping	2 567	-	-	-	2 567
5. Dua Koto	1 527	-	-	-	1 527
6. Panti	2 811	80	105	-	2 996
7. Padang Gelugur	3 513	-	-	-	3 513
8. Rao	1 934	-	-	-	1 934
9. Rao Utara	1 601	43	-	-	1 644
10. Rao Selatan	2 167	-	-	-	2 167
11. Mapat Tunggul	-	20	-	-	20
12. Mapat Tunggul Selatan	80	-	-	-	80
Jumlah/Total	2018	21 308	168	105	-
	2017	21 415	105	50	-

Sumber/Source : Dinas Pertanian Kabupaten Pasaman/Regional Office of Agriculture of Pasaman Regency

5.2 HORTIKULTURA / HORTICULTURE

Tabel 5.2.1 Luas Panen Tanaman Sayuran Menurut Kecamatan dan Jenis Tanaman di Kabupaten Pasaman (ha), 2018
Table 5.2.1 *Harvested Area of Vegetables by Subdistrict and Kind of Plant in Pasaman Regency (ha), 2018*

Kecamatan Subdistrict	Bawang Merah Shallot		Cabai Chili		Kentang Potato	
	2017	2018	2017	2018	2017	2018
(1)	(2)	(3)	(4)	(5)	(6)	(7)
1. Bonjol	-	-	20	15	-	-
2. Tigo Nagari	-	-	17	12	-	-
3. Simpang Alahan Mati	-	-	11	21	-	-
4. Lubuk Sikaping	-	-	41	43	-	1
5. Dua Koto	-	1	35	28	-	-
6. Panti	2	2	38	40	-	-
7. Padang Gelugur	4	1	-	-	-	-
8. Rao	-	-	8	6	-	-
9. Mapat Tunggul	-	-	7	-	-	-
10. Mapat Tunggul Selatan	-	-	3	8	-	-
11. Rao Selatan	-	-	7	2	-	-
12. Rao Utara	-	-	10	7	-	-
Jumlah/Total	6	4	197	182	-	1

Sumber : BPS, Statistik Pertanian Hortikultura SPH-BST

Source : BPS-Statistics Indonesia, Agricultural Statistics for Horticulture SPH-BST

Tabel 5.2.1 Lanjutan / Continued
Table

Kecamatan Subdistrict	Kubis Cabbage		Petsai/Sawi Chinese Cabbage	
	2017	2018	2017	2018
(1)	(8)	(9)	(10)	(11)
1. Bonjol	-	-	-	-
2. Tigo Nagari	-	-	-	-
3. Simpang Alahan Mati	-	-	-	-
4. Lubuk Sikaping	-	6	-	-
5. Dua Koto	1	-	14	20
6. Panti	-	-	-	-
7. Padang Gelugur	-	-	-	-
8. Rao	-	-	-	-
9. Mapat Tunggul	-	-	-	-
10. Mapat Tunggul Selatan	-	-	-	-
11. Rao Selatan	-	-	-	-
12. Rao Utara	-	-	-	-
Jumlah/Total	1	6	14	20

Sumber : BPS, Statistik Pertanian Hortikultura SPH-BST

Source : BPS-Statistics Indonesia, Agricultural Statistics for Horticulture SPH-BST

Tabel 5.2.1 Lanjutan / *Continued*
Table

Kecamatan Subdistrict	Tomat Tomato		Bawang Putih Garlic	
	2017	2018	2017	2018
(1)	(8)	(9)	(10)	(11)
1. Bonjol	-	-	-	-
2. Tigo Nagari	-	-	-	-
3. Simpang Alahan Mati	-	-	-	-
4. Lubuk Sikaping	12	5	-	-
5. Dua Koto	-	-	-	-
6. Panti	-	-	-	-
7. Padang Gelugur	-	-	-	-
8. Rao	-	-	-	-
9. Mapat Tunggul	-	-	-	-
10. Mapat Tunggul Selatan	-	-	-	-
11. Rao Selatan	-	-	-	-
12. Rao Utara	-	-	-	-
Jumlah/Total	12	5	-	-

Sumber : BPS, Statistik Pertanian Hortikultura SPH-BST

Source : BPS-Statistics Indonesia, Agricultural Statistics for Horticulture SPH-BST

Tabel 5.2.2 Produksi Tanaman Sayuran Menurut Jenis Tanaman Menurut Kecamatan di Kabupaten Pasaman (ton), 2018
Production of Vegetables by Kind of Plant by Subdistrict in Pasaman Regency (ton), 2018

Kecamatan Subdistrict	Bawang Merah Shallot		Cabai Chili		Kentang Potato	
	2017	2018	2017	2018	2017	2018
(1)	(2)	(3)	(4)	(5)	(6)	(7)
1. Bonjol	-	-	55,0	48,5	-	-
2. Tigo Nagari	-	-	64,7	46,6	-	-
3. Simpang Alahan Mati	-	-	42,5	64,1	-	-
4. Lubuk Sikaping	-	-	164,9	143,9	-	12
5. Dua Koto	-	2,0	106	90,1	-	-
6. Panti	16,5	4,0	116,2	129,0	-	-
7. Padang Gelugur	28,2	2,1	-	-	-	-
8. Rao	-	-	26,8	15,6	-	-
9. Mapat Tunggul	-	-	24,5	-	-	-
10. Mapat Tunggul Selatan	-	-	9,5	26,9	-	-
11. Rao Selatan	-	-	23,5	4,4	-	-
12. Rao Utara	-	-	31,5	20,3	-	-
Jumlah/Total	44,7	8,1	665,1	589,4	-	12

Sumber : BPS, Statistik Pertanian Hortikultura SPH-BST
 Source : BPS-Statistics Indonesia, Agricultural Statistics for Horticulture SPH-BST

Tabel 5.2.2 Lanjutan / Continued
Table

Kecamatan Subdistrict	Kubis Cabbage		Petsai/Sawi Chinese Cabbage	
	2017	2018	2017	2018
(1)	(8)	(9)	(10)	(11)
1. Bonjol	-	-	-	-
2. Tigo Nagari	-	-	-	-
3. Simpang Alahan Mati	-	-	-	-
4. Lubuk Sikaping	-	120	-	-
5. Dua Koto	10	-	77	96
6. Panti	-	-	-	-
7. Padang Gelugur	-	-	-	-
8. Rao	-	-	-	-
9. Mapat Tunggul	-	-	-	-
10. Mapat Tunggul Selatan	-	-	-	-
11. Rao Selatan	-	-	-	-
12. Rao Utara	-	-	-	-
Jumlah/Total	10	120	77	96

Sumber : BPS, Statistik Pertanian Hortikultura SPH-BST

Source : BPS-Statistics Indonesia, Agricultural Statistics for Horticulture SPH-BST

Tabel 5.2.2 Lanjutan / *Continued*
Table

Kecamatan Subdistrict	Tomat Tomato		Bawang Putih Garlic	
	2017	2018	2017	2018
(1)	(8)	(9)	(10)	(11)
1. Bonjol	-	-	-	-
2. Tigo Nagari	-	-	-	-
3. Simpang Alahan Mati	-	-	-	-
4. Lubuk Sikaping	133,5	49,1	-	-
5. Dua Koto	-	-	-	-
6. Panti	-	-	-	-
7. Padang Gelugur	-	-	-	-
8. Rao	-	-	-	-
9. Mapat Tunggul	-	-	-	-
10. Mapat Tunggul Selatan	-	-	-	-
11. Rao Selatan	-	-	-	-
12. Rao Utara	-	-	-	-
Jumlah/Total	133,5	49,1	-	-

Sumber : BPS, Statistik Pertanian Hortikultura SPH-BST

Source : BPS-Statistics Indonesia, Agricultural Statistics for Horticulture SPH-BST

Tabel 5.2.3 Luas Panen Tanaman Sayuran dan Buah-Buahan Semusim Menurut Jenis Tanaman di Kabupaten Pasaman (ha), 2018
Harvested Area of Seasonal Vegetables and Fruits by Kind of Plant in Pasaman Regency (ha), 2018

	Jenis Tanaman Kind of Plants	2016	2017	2018
	(1)	(2)	(3)	(4)
SAYURAN / VEGETABLES				
1.	Bawang Daun / Wlech Onion	13	12	20
2.	Bawang Merah / Shallot	-	6	4
3.	Bawang Putih / Garlic	-	-	-
4.	Bayam / Spinach	88	86	94
5.	Buncis / Green Bean	69	69	80
6.	Cabai Besar / Chili (<i>Capsicum Annum</i>)	176	197	182
7.	Cabai Rawit / Chili (<i>Capsicum Frutescens</i>)	129	155	144
8.	Jamur / Mushroom ¹	-	-	-
9.	Kacang Merah / Red Bean	-	-	-
10.	Kacang Panjang / Yardlong Bean	128	130	125
11.	Kangkung / Kangkong	95	89	92
12.	Kembang Kol / Cauliflower	-	-	-
13.	Kentang / Potato	-	-	1
14.	Ketimun / Cucumber	86	89	86
15.	Kubis / Cabbage	2	1	6
16.	Labu Siam / chayote	10	7	1
17.	Lobak / Radish	-	-	-
18.	Petsai / Chinese Cabbage	14	14	20
19.	Terung / Eggplant	98	97	108
20.	Tomat / Tomato	9	12	5
21.	Wortel / Carrot	-	-	-
BUAH-BUAHAN / FRUITS				
1.	Blewah / Cantaloupe	-	-	-
2.	Melon / Melon	-	-	-
3.	Semangka / Watermelon	30	15	11

Catatan/Note : ¹ Dalam satuan m²/Unit in square meter

Sumber : BPS, Statistik Pertanian Hortikultura SPH-BST

Source : BPS-Statistics Indonesia, Agricultural Statistics for Horticulture SPH-BST

Tabel 5.2.4 Produksi Tanaman Sayuran dan Buah-Buahan Semusim Menurut **Table** Jenis Tanaman di Kabupaten Pasaman (ton), 2018
Production of Seasonal Vegetables and Fruits by Kind of Plant in Pasaman Regency (ton), 2018

Jenis Tanaman <i>Kind of Plants</i>		2016	2017	2018
(1)		(2)	(3)	(4)
SAYURAN / VEGETABLES				
1.	Bawang Daun / Wlech Onion	41,0	73,5	214,9
2.	Bawang Merah / Shallot	-	44,7	8,1
3.	Bawang Putih / Garlic	-	-	-
4.	Bayam / Spinach	386,9	388,8	387,6
5.	Buncis / Green Bean	298,0	288,2	345,9
6.	Cabai Besar / Chili (<i>Capsicum Annum</i>)	638,6	665,1	589,4
7.	Cabai Rawit / Chili (<i>Capsicum Frutescens</i>)	408,6	517,1	513,9
8.	Jamur / Mushroom ¹	-	-	-
9.	Kacang Merah / Red Bean	-	-	-
10.	Kacang Panjang / Yardlong Bean	387,1	388,7	359,8
11.	Kangkung / Kangkong	455,6	428,1	401,0
12.	Kembang Kol / Cauliflower	-	-	-
13.	Kentang / Potato	-	-	12,0
14.	Ketimun / Cucumber	627,4	636,7	658,4
15.	Kubis / Cabbage	50,0	10,0	120,0
16.	Labu Siam / Chayote	100,3	66,9	12,4
17.	Lobak / Radish	-	-	-
18.	Petsai / Chinese Cabbage	54,0	77,0	96,0
19.	Terung / Eggplant	833,1	974,8	1137,5
20.	Tomat / Tomato	111,0	133,5	49,1
21.	Wortel / Carrot	-	-	-
BUAH-BUAHAN / FRUITS				
1.	Blewah / Cantaloupe	-	-	-
2.	Melon / Melon	-	-	-
3.	Semangka / Watermelon	302,8	191,8	216,5

Catatan/Note : ¹ Dalam satuan Kg/Unit in Kg
 Sumber : BPS, Statistik Pertanian Hortikultura SPH-BST
 Source : BPS-Statistics Indonesia, Agricultural Statistics for Horticulture SPH-BST

Tabel 5.2.5 Luas Panen Tanaman Biofarmaka Menurut Jenis Tanaman Menurut Kecamatan di Kabupaten Pasaman (m²), 2018
Harvested Area of Medicinal Plants by Kind of Plant by Subdistrict in Pasaman Regency (m²), 2018

Kecamatan Subdistrict	Jahe Ginger		Laos/Lengkuas Galanga	
	2017	2018	2017	2018
(1)	(8)	(9)	(10)	(11)
1. Bonjol	-	1,00	-	1,00
2. Tigo Nagari	-	-	-	-
3. Simpang Alahan Mati	-	11 000,00	-	-
4. Lubuk Sikaping	9 500,00	8 500,00	8 500,00	11 500,00
5. Dua Koto	2 300,00	2 150,00	3 120,00	2 325,00
6. Panti	1 160,00	1 425,00	1 025,00	1 032,00
7. Padang Gelugur	-	-	-	-
8. Rao	113,00	108,00	106,00	169,00
9. Mapat Tunggul	-	-	-	-
10. Mapat Tunggul Selatan	-	-	-	-
11. Rao Selatan	-	-	-	-
12. Rao Utara	10,00	10,00	-	-
Jumlah/Total	13 083,00	23 194,00	12 751,00	15 027,00

Sumber : BPS, Statistik Pertanian Hortikultura SPH-BST

Source : BPS-Statistics Indonesia, Agricultural Statistics for Horticulture SPH-BST

Tabel 5.2.5 Lanjutan / Continued
Table

Kecamatan Subdistrict	Kencur East Indian Galangal		Kunyit Turmeric	
	2017	2018	2017	2018
(1)	(8)	(9)	(10)	(11)
1. Bonjol	-	-	-	1,00
2. Tigo Nagari	-	-	-	-
3. Simpang Alahan Mati	-	-	-	5 000,00
4. Lubuk Sikaping	-	300,00	3 000,00	4 500,00
5. Dua Koto	60,00	10,00	1 720,00	1 700,00
6. Panti	-	-	930,00	1 141,00
7. Padang Gelugur	-	-	-	-
8. Rao	-	-	77,00	109,00
9. Mapat Tunggul	-	-	-	-
10. Mapat Tunggul Selatan	-	-	-	-
11. Rao Selatan	-	-	-	-
12. Rao Utara	-	-	-	-
Jumlah/Total	60,00	310,00	5 727,00	12 451,00

Sumber : BPS, Statistik Pertanian Hortikultura SPH-BST

Source : BPS-Statistics Indonesia, Agricultural Statistics for Horticulture SPH-BST

Tabel 5.2.6 Produksi Tanaman Biofarmaka Menurut Jenis Tanaman Menurut Kecamatan di Kabupaten Pasaman (kg), 2018
Production of Medicinal Plants by Kind of Plant by Subdistrict in Pasaman Regency (kg), 2018

Kecamatan Subdistrict	Jahe Ginger		Laos/Lengkuas Galanga	
	2017	2018	2017	2018
(1)	(8)	(9)	(10)	(11)
1. Bonjol	-	2,00	-	2,00
2. Tigo Nagari	-	-	-	-
3. Simpang Alahan Mati	-	10 200,00	-	-
4. Lubuk Sikaping	35 875,00	32 325,00	42 750,00	57 800,00
5. Dua Koto	3 956,00	3 437,00	9 829,00	6 634,00
6. Panti	5 900,00	2 350,00	4 200,00	3 205,00
7. Padang Gelugur	-	-	-	-
8. Rao	496,00	608,00	462,00	908,00
9. Mapat Tunggul	-	-	-	-
10. Mapat Tunggul Selatan	-	-	-	-
11. Rao Selatan	-	-	-	-
12. Rao Utara	25,00	45,00	-	-
Jumlah/Total	46 252,00	48 967,00	57 241,00	68 549,00

Sumber : BPS, Statistik Pertanian Hortikultura SPH-BST

Source : BPS-Statistics Indonesia, Agricultural Statistics for Horticulture SPH-BST

Tabel 5.2.6 Lanjutan / Continued
Table

Kecamatan Subdistrict	Kencur <i>East Indian Galangal</i>		Kunyit <i>Turmeric</i>	
	2017	2018	2017	2018
(1)	(8)	(9)	(10)	(11)
1. Bonjol	-	-	-	1,00
2. Tigo Nagari	-	-	-	-
3. Simpang Alahan Mati	-	-	-	3 720,00
4. Lubuk Sikaping	-	840,00	10 050,00	14 400,00
5. Dua Koto	60,00	10,00	2 020,00	1 700,00
6. Panti	-	-	2 000,00	1 700,00
7. Padang Gelugur	-	-	-	-
8. Rao	-	-	310,00	484,00
9. Mapat Tunggul	-	-	-	-
10. Mapat Tunggul Selatan	-	-	-	-
11. Rao Selatan	-	-	-	-
12. Rao Utara	-	-	-	-
Jumlah/Total	60,00	850,00	14 380,00	22 005,00

Sumber : BPS, Statistik Pertanian Hortikultura SPH-BST

Source : BPS-Statistics Indonesia, Agricultural Statistics for Horticulture SPH-BST

Tabel 5.2.7 Luas Panen Tanaman Biofarmaka Menurut Jenis Tanaman di Kabupaten Pasaman (m²), 2018
Table *Harvested Area of Medicinal Plants by Kind of Plant in Pasaman Regency (m²), 2018*

Jenis Tanaman <i>Kind of Plants</i>		2016	2017	2018
(1)	(2)	(3)	(4)	(5)
1.	Dringo/Sweet Root/Calamus	-	-	-
2.	Jahe/Ginger	9 630	13 083	23 194
3.	Kapulaga/Java Cardamon	125 500	125 891	130 093
4.	Kencur/East Indian Galangal	80	60	310
5.	Kunyit/Turmeric	5 921	5 727	12 451
6.	Laos/Lengkuas/Galanga	17 500	12 751	15 027
7.	Lempuyang/Zingiber Aromaticum	-	-	-
8.	Lidah Buaya/Oliviera	-	-	-
9.	Mengkudu/Indian Mulberry	-	-	-
10.	Temuireng/Black Turmeric	-	-	-
11.	Temukunci/Chinese Keys	-	-	-
12.	Temulawak /Java Turmeric	-	-	-
13.	Sambiloto/King of Bitter	-	-	-

Sumber : BPS, Statistik Pertanian Hortikultura SPH-BST

Source : BPS-Statistics Indonesia, Agricultural Statistics for Horticulture SPH-BST

Tabel 5.2.8 Produksi Tanaman Biofarmaka Menurut Jenis Tanaman di Kabupaten Pasaman (kg), 2018
Table Production of Medicinal Plants by Kind of Plant in Pasaman Regency (kg), 2018

	Jenis Tanaman Kind of Plants	2016	2017	2018
	(1)	(2)	(3)	(4)
1.	Dringo/Sweet Root/Calamus	-	-	-
2.	Jahe/Ginger	36 853	46 252	48 967
3.	Kapulaga/Java Cardamon	369 404	338 656	390 619
4.	Kencur/East Indian Galangal	80	60	850
5.	Kunyit/Turmeric	16 752	14 380	22 005
6.	Laos/Lengkuas/Galanga	69 836	57 241	68 549
7.	Lempuyang/Zingiber Aromaticum	-	-	-
8.	Lidah Buaya/Oliviera	-	-	-
9.	Mengkudu/Indian Mulberry	-	-	-
10.	Temuireng/Black Turmeric	-	-	-
11.	Temukunci/Chinese Keys	-	-	-
12.	Temulawak /Java Turmeric	-	-	-
13.	Sambiloto/King of Bitter	-	-	-

Sumber : BPS, Statistik Pertanian Hortikultura SPH-BST
 Source : BPS-Statistics Indonesia, Agricultural Statistics for Horticulture SPH-BST

Tabel 5.2.9 Luas Panen Tanaman Hias Menurut Jenis Tanaman Menurut Kecamatan di Kabupaten Pasaman (m²), 2018
Harvested Area of Ornamental Plants by Kind of Plant by Subdistrict in Pasaman Regency (m²), 2018

Kecamatan Subdistrict	Anggrek Orchid		Krisan Chrysantemum	
	2017	2018	2017	2018
(1)	(8)	(9)	(10)	(11)
1. Bonjol	-	-	-	-
2. Tigo Nagari	-	-	-	-
3. Simpang Alahan Mati	-	-	-	-
4. Lubuk Sikaping	-	-	-	-
5. Dua Koto	-	-	-	-
6. Panti	-	-	-	-
7. Padang Gelugur	-	-	-	-
8. Rao	-	-	-	-
9. Mapat Tunggul	-	-	-	-
10. Mapat Tunggul Selatan	-	-	-	-
11. Rao Selatan	-	-	-	-
12. Rao Utara	-	-	-	-
Jumlah/Total	-	-	-	-

Sumber : BPS, Statistik Pertanian Hortikultura SPH-BST
 Source : BPS-Statistics Indonesia, Agricultural Statistics for Horticulture SPH-BST

Tabel 5.2.9 Lanjutan / Continued
Table

Kecamatan Subdistrict	Mawar Rose		Sedap Malam Tuberose	
	2017	2018	2017	2018
(1)	(8)	(9)	(10)	(11)
1. Bonjol	-	-	-	-
2. Tigo Nagari	-	-	-	-
3. Simpang Alahan Mati	-	-	-	-
4. Lubuk Sikaping	-	-	-	-
5. Dua Koto	-	-	-	-
6. Panti	-	-	-	-
7. Padang Gelugur	-	-	-	-
8. Rao	-	-	-	-
9. Mapat Tunggul	-	-	-	-
10. Mapat Tunggul Selatan	-	-	-	-
11. Rao Selatan	-	-	-	-
12. Rao Utara	-	-	-	-
Jumlah/Total	-	-	-	-

Sumber : BPS, Statistik Pertanian Hortikultura SPH-BST

Source : BPS-Statistics Indonesia, Agricultural Statistics for Horticulture SPH-BST

Tabel 5.2.10 Produksi Tanaman Hias Menurut Jenis Tanaman Menurut Kecamatan di Kabupaten Pasaman (tangkai), 2018
Table *Production of Ornamental Plants by Kind of Plant by Subdistrict in Pasaman Regency (stalks), 2018*

Kecamatan Subdistrict	Anggrek Orchid		Krisan Chrysantemum	
	2017	2018	2017	2018
(1)	(8)	(9)	(10)	(11)
1. Bonjol	-	-	-	-
2. Tigo Nagari	-	-	-	-
3. Simpang Alahan Mati	-	-	-	-
4. Lubuk Sikaping	-	-	-	-
5. Dua Koto	-	-	-	-
6. Panti	-	-	-	-
7. Padang Gelugur	-	-	-	-
8. Rao	-	-	-	-
9. Mapat Tunggul	-	-	-	-
10. Mapat Tunggul Selatan	-	-	-	-
11. Rao Selatan	-	-	-	-
12. Rao Utara	-	-	-	-
Jumlah/Total	-	-	-	-

Sumber : BPS, Statistik Pertanian Hortikultura SPH-BST

Source : BPS-Statistics Indonesia, Agricultural Statistics for Horticulture SPH-BST

Tabel 5.2.10 Lanjutan / *Continued*
Table

Kecamatan Subdistrict	Mawar Rose		Sedap Malam Tuberose	
	2017	2018	2017	2018
(1)	(8)	(9)	(10)	(11)
1. Bonjol	-	-	-	-
2. Tigo Nagari	-	-	-	-
3. Simpang Alahan Mati	-	-	-	-
4. Lubuk Sikaping	-	-	-	-
5. Dua Koto	-	-	-	-
6. Panti	-	-	-	-
7. Padang Gelugur	-	-	-	-
8. Rao	-	-	-	-
9. Mapat Tunggul	-	-	-	-
10. Mapat Tunggul Selatan	-	-	-	-
11. Rao Selatan	-	-	-	-
12. Rao Utara	-	-	-	-
Jumlah/Total	-	-	-	-

Sumber : BPS, Statistik Pertanian Hortikultura SPH-BST

Source : BPS-Statistics Indonesia, Agricultural Statistics for Horticulture SPH-BST

Tabel 5.2.11 Luas Panen Tanaman Hias Menurut Jenis Tanaman di Kabupaten Pasaman (m²), 2018
Table *Harvested Area of Ornamental Plants by Kind of Plant in Pasaman Regency (m²), 2018*

	Jenis Tanaman <i>Kind of Plants</i>	2016	2017	2018
	(1)	(2)	(3)	(4)
1.	Anggrek / <i>Orchid</i>	-	-	-
2.	Anthurium Bunga / <i>Flamingo Lily Flower</i>	-	-	-
3.	Anyelir / <i>Carnation</i>	-	-	-
4.	Dracaena / <i>Dracaena</i>	-	-	-
5.	Gladiol / <i>Gladiol</i>	-	-	15
6.	Herbras / <i>Gerbera</i>	-	-	-
7.	Krisan / <i>Chrysantemum</i>	-	-	-
8.	Mawar / <i>Rose</i>	-	-	-
9.	Melati / <i>Jasmine</i>	-	-	-
10.	Palem / <i>Palm</i>	-	-	-
11.	Pisang-pisangan / <i>Heliconia</i>	-	-	-
12.	Sedap Malam / <i>Turberose</i>	-	-	-

Sumber : BPS, Statistik Pertanian Hortikultura SPH-BST

Source : BPS-Statistics Indonesia, *Agricultural Statistics for Horticulture SPH-BST*

Tabel 5.2.12 Produksi Tanaman Hias Menurut Jenis Tanaman di Kabupaten Pasaman (tangkai), 2018
Table *Production of Ornamental Plants by Kind of Plant in Pasaman Regency (stalks), 2018*

	Jenis Tanaman <i>Kind of Plants</i>	2016	2017	2018
	(1)	(2)	(3)	(4)
1.	Anggrek / <i>Orchid</i>	-	-	-
2.	Anthurium Bunga / <i>Flamingo Lily Flower</i>	-	-	-
3.	Anyelir / <i>Carnation</i>	-	-	-
4.	Dracaena / <i>Dracaena</i>	-	-	-
5.	Gladiol / <i>Gladiol</i>	-	-	30
6.	Herbras / <i>Gerbera</i>	-	-	-
7.	Krisan / <i>Chrysantemum</i>	-	-	-
8.	Mawar / <i>Rose</i>	-	-	-
9.	Melati / <i>Jasmine</i>	-	-	-
10.	Palem / <i>Palm</i>	-	-	-
11.	Pisang-pisangan / <i>Heliconia</i>	-	-	-
12.	Sedap Malam / <i>Turberose</i>	-	-	-

Sumber : BPS, Statistik Pertanian Hortikultura SPH-BST

Source : BPS-Statistics Indonesia, *Agricultural Statistics for Horticulture SPH-BST*

Tabel 5.2.13 Produksi Buah-Buahan Menurut Jenis Tanaman Menurut Kecamatan di Kabupaten Pasaman (ton), 2018
Production of Fruits by Kind of Plant by Subdistrict in Pasaman Regency (ton), 2018

Kecamatan Subdistrict	Mangga Mango		Durian Durian	
	2017	2018	2017	2018
(1)	(8)	(9)	(10)	(11)
1. Bonjol	30,0	4,2	15,0	-
2. Tigo Nagari	-	-	340,2	174,8
3. Simpang Alahan Mati	1,2	0,1	4,9	20,0
4. Lubuk Sikaping	8,0	16,4	-	492,8
5. Dua Koto	1,8	1,3	0,5	18,5
6. Panti	92,0	43,6	23,0	-
7. Padang Gelugur	80,6	59,0	9,2	-
8. Rao	48,9	-	-	3,0
9. Mapat Tunggul	3,4	5,0	32,7	15,6
10. Mapat Tunggul Selatan	7,0	3,5	-	23,9
11. Rao Selatan	18,0	46,1	9,8	3,1
12. Rao Utara	1,5	11,7	3,5	5,6
Jumlah/Total	292,4	190,9	438,8	757,3

Sumber : BPS, Statistik Pertanian Hortikultura SPH-BST

Source : BPS-Statistics Indonesia, Agricultural Statistics for Horticulture SPH-BST

Tabel 5.2.13 Lanjutan / *Continued*
Table

Kecamatan Subdistrict	Jeruk ¹ Orange		Pisang Banana	
	2017	2018	2017	2018
(1)	(6)	(7)	(8)	(9)
1. Bonjol	-	-	62,0	250,0
2. Tigo Nagari	-	-	179,3	79,3
3. Simpang Alahan Mati	-	0,5	154,4	151,0
4. Lubuk Sikaping	116,5	110,3	3341,4	2114,2
5. Dua Koto	84,0	561,2	245,0	270,1
6. Panti	630,4	620,4	26,4	39,6
7. Padang Gelugur	8,0	2,8	15,5	24,0
8. Rao	39,6	15,0	50,9	41,7
9. Mapat Tunggul	0,5	0,2	232,6	173,6
10. Mapat Tunggul Selatan	30,7	40,7	55,7	63,0
11. Rao Selatan	1,9	1,4	67,0	78,1
12. Rao Utara	-	-	6,8	9,6
Jumlah/Total	911,6	1352,5	4437,0	3294,2

Catatan/Note : ¹ Termasuk jeruk keprok dan jeruk besar/Include "kaprok" and "besar" orange
 Sumber : BPS, Statistik Pertanian Hortikultura SPH-BST
 Source : BPS-Statistics Indonesia, Agricultural Statistics for Horticulture SPH-BST

Tabel 5.2.13 Lanjutan / *Continued*
Table

Kecamatan <i>Subdistrict</i>	Pepaya <i>Papaya</i>		Salak <i>Salacca</i>	
	2017	2018	2017	2018
(1)	(10)	(11)	(12)	(13)
1. Bonjol	17,0	18,0	0,3	0,5
2. Tigo Nagari	33,6	34,7	-	-
3. Simpang Alahan Mati	17,2	35,1	2,2	1,1
4. Lubuk Sikaping	502,6	447,3	964,0	686,9
5. Dua Koto	17,5	15,8	50,0	40,1
6. Pantii	9,2	25,5	-	-
7. Padang Gelugur	21,2	10,2	-	-
8. Rao	16,3	37,2	-	-
9. Mapat Tunggul	21,7	4,8	-	-
10. Mapat Tunggul Selatan	1,6	3,3	-	-
11. Rao Selatan	17,8	16,7	-	-
12. Rao Utara	5,6	2,9	-	-
Jumlah/Total	681,3	651,5	1016,5	728,6

Sumber : BPS, Statistik Pertanian Hortikultura SPH-BST

Source : BPS-Statistics Indonesia, Agricultural Statistics for Horticulture SPH-BST

Tabel 5.2.14 Produksi Buah-Buahan dan Sayuran Tahunan Menurut Jenis
Table Tanaman di Kabupaten Pasaman (ton), 2018
Production of Annual Fruits and Vegetables by Kind of Plant in Pasaman Regency (ton), 2018

	Jenis Tanaman <i>Kind of Plants</i>	2016	2017	2018
	(1)	(2)	(3)	(4)
BUAH-BUAHAN / FRUITS				
1.	Alpukat / <i>Avocado</i>	428,8	377,6	306,4
2.	Belimbing / <i>Star Fruit</i>	24,8	24,9	34,6
3.	Duku/Langsat/Kokosan / <i>Duku</i>	23	62,9	19,1
4.	Durian / <i>Durian</i>	529,2	438,8	757,3
5.	Jambu Biji / <i>Guava</i>	137,2	122,1	168,2
6.	Jambu Air / <i>Rose Apple</i>	57,9	60,2	45,5
7.	Jeruk Siam/Kepron / <i>Tangerine/Orange</i>	2495,7	910,5	1352,1
8.	Jeruk Besar / <i>Pomelo</i>	1,7	1,1	0,4
9.	Jeruk / <i>Orange (Tangerine + Pomelo)</i>	2497,4	911,6	1352,5
10.	Mangga / <i>Mango</i>	450,6	292,4	190,9
11.	Manggis / <i>Mangosteen</i>	699,8	206,7	283,9
12.	Nangka/Cempedak / <i>Jack Fruit</i>	563,1	401,3	432,2
13.	Nenas / <i>Pineapple</i>	17,4	13,1	13,7
14.	Pepaya / <i>Papaya</i>	807,2	681,3	651,5
15.	Pisang / <i>Banana</i>	3060,8	4437	3294,2
16.	Rambutan / <i>Rambutan</i>	1209	880	462,5
17.	Salak / <i>Salacca</i>	825,7	1016,5	728,6
18.	Sawo / <i>Sapodilla / Star Apple</i>	617,3	273,8	232,2
19.	Markisa / <i>Marquisa</i>	-	0,1	-
20.	Sirsak / <i>Soursop</i>	17,4	28,6	33,8
21.	Sukun / <i>Bread Fruit</i>	17,2	19,6	12
SAYURAN / VEGETABLES				
1.	Melinho / <i>Melinho</i>	4,4	4,9	4,7
2.	Petai / <i>Twisted Cluster Bean</i>	91,7	81,6	101,1

Sumber : BPS, Statistik Pertanian Hortikultura SPH-BST
Source : BPS-Statistics Indonesia, *Agricultural Statistics for Horticulture SPH-BST*

5.3 PERKEBUNAN / PLANTATION

Tabel 5.3.1 Luas Areal Tanaman Perkebunan Menurut Jenis Tanaman Menurut Kecamatan di Kabupaten Pasaman, 2018
Table *Planted area of Estate Crops by Type of Crops by subdistrict in Pasaman Regency, 2018*

Kecamatan Subdistrict	Kelapa Sawit Oil Palm		Kelapa Coconut	
	2017	2018	2017	2018
(1)	(2)	(3)	(4)	(5)
1. Tigo Nagari	2 517,00	2 517,00	179,00	179,00
2. Bonjol	13,50	13,50	60,00	60,00
3. Simpang Alahan Mati	21,00	21,00	65,50	65,50
4. Lubuk Sikaping	13,00	13,00	189,00	189,00
5. Dua Koto	69,50	69,50	176,00	176,00
6. Panti	172,50	202,50	327,50	327,50
7. Padang Gelugur	165,00	215,00	36,50	36,50
8. Rao	339,00	519,00	393,00	393,00
9. Rao Utara	20,00	80,00	431,50	431,50
10. Rao Selatan	281,00	351,00	361,00	361,00
11. Mapat Tunggul	35,00	285,00	63,20	63,20
12. Mapat Tunggul Selatan	22,00	22,00	21,50	21,50
Jumlah/Total	3 668,50	4 308,50	2 303,70	2 303,70

Sumber/Source : Dinas Pertanian Kabupaten Pasaman/Regional Office of Agriculture of Pasaman Regency

Tabel 5.3.1 Lanjutan / *Continued*
Table

Kecamatan <i>Subdistrict</i>	Karet <i>Rubber</i>		Kopi <i>Coffee</i>		
	2017	2018	2017	2018	
(1)	(6)	(7)	(8)	(9)	
1. Tigo Nagari	382,50	316,00	4,00	4,00	
2. Bonjol	3 162,00	3 147,00	20,00	20,00	
3. Simpang Alahan Mati	2 480,00	2 349,00	12,00	12,00	
4. Lubuk Sikaping	2 504,50	2 512,50	284,50	304,50	
5. Dua Koto	1 839,00	1 750,00	83,50	103,50	
6. Panti	1 752,00	1 746,00	30,00	30,00	
7. Padang Gelugur	2 183,00	2 163,00	240,00	240,00	
8. Rao	2 597,00	2 193,00	168,25	168,25	
9. Rao Utara	2 474,00	2 470,00	162,00	262,00	
10. Rao Selatan	2 604,50	2 174,00	118,75	118,75	
11. Mapat Tunggul	3 561,00	5 021,50	36,00	36,00	
12. Mapat Tunggul Selatan	6 906,00	6 901,50	40,00	40,00	
Jumlah/Total	2018	32 445,50	32 743,50	1 199,00	1 339,00

Sumber/Source : Dinas Pertanian Kabupaten Pasaman/Regional Office of Agriculture of Pasaman Regency

Tabel 5.3.1 Lanjutan / *Continued*
Table

Kecamatan <i>Subdistrict</i>	Kakao <i>Cocoa</i>		Tebu <i>Sugar Cane</i>		
	2017	2018	2017	2018	
(1)	(10)	(11)	(12)	(13)	
1. Tigo Nagari	740,75	740,75	-	-	
2. Bonjol	2 268,00	2 268,00	-	-	
3. Simpang Alahan Mati	2 665,50	2 665,50	-	-	
4. Lubuk Sikaping	2 271,00	2 271,00	-	-	
5. Dua Koto	759,00	759,00	-	-	
6. Panti	842,50	842,50	-	-	
7. Padang Gelugur	3 015,50	3 017,00	-	-	
8. Rao	1 059,50	1 061,50	-	-	
9. Rao Utara	782,80	782,80	-	-	
10. Rao Selatan	2 030,50	2 030,50	-	-	
11. Mapat Tunggul	420,00	420,00	-	-	
12. Mapat Tunggul Selatan	382,00	382,00	-	-	
Jumlah/Total	2018	17 237,05	17 240,55	-	-

Sumber/Source : Dinas Pertanian Kabupaten Pasaman/Regional Office of Agriculture of Pasaman Regency

Tabel 5.3.1 Lanjutan / *Continued*
Table

Kecamatan <i>Subdistrict</i>	Teh <i>Tea</i>		Tembakau <i>Tobacco</i>		
	2017	2018	2017	2018	
(1)	(14)	(15)	(16)	(17)	
1. Tigo Nagari	-	-	-	-	
2. Bonjol	-	-	-	-	
3. Simpang Alahan Mati	-	-	-	-	
4. Lubuk Sikaping	-	-	-	-	
5. Dua Koto	-	-	12,00	14,00	
6. Panti	-	-	-	-	
7. Padang Gelugur	-	-	-	-	
8. Rao	-	-	-	-	
9. Rao Utara	-	-	-	-	
10. Rao Selatan	-	-	-	-	
11. Mapat Tunggul	-	-	-	-	
12. Mapat Tunggul Selatan	-	-	-	-	
Jumlah/Total	2018	-	-	12,00	14,00

Sumber/Source : Dinas Pertanian Kabupaten Pasaman/Regional Office of Agriculture of Pasaman Regency

Tabel 5.3.2 Produksi Perkebunan Menurut Jenis Tanaman Menurut Kecamatan di Kabupaten Pasaman, 2018
Production of Estate by Type of Crops by subdistrict in Pasaman Regency, 2018

Kecamatan Subdistrict	Kelapa Sawit Oil Palm		Kelapa Coconut	
	2017	2018	2017	2018
(1)	(2)	(3)	(4)	(5)
1. Tigo Nagari	18 170,00	18 470,00	522,00	522,00
2. Bonjol	72,00	72,00	169,50	169,50
3. Simpang Alahan Mati	96,00	96,00	238,20	238,20
4. Lubuk Sikaping	63,00	63,00	612,15	612,15
5. Dua Koto	206,50	206,50	520,50	520,50
6. Panti	1 567,50	1 622,50	1 053,62	1 053,62
7. Padang Gelugur	1 132,00	1 132,00	75,43	75,43
8. Rao	2 805,92	2 805,92	1 837,08	1 837,08
9. Rao Utara	56,40	56,40	1 885,56	1 885,56
10. Rao Selatan	1 312,00	1 312,00	1 343,00	1 343,00
11. Mapat Tunggul	214,50	214,50	77,00	77,00
12. Mapat Tunggul Selatan	72,00	72,00	16,25	16,25
Jumlah/Total	25 767,82	26 122,82	8 350,29	8 350,29

Sumber/Source : Dinas Pertanian Kabupaten Pasaman/Regional Office of Agriculture of Pasaman Regency

Tabel 5.3.2 Lanjutan / *Continued*
Table

Kecamatan Subdistrict	Karet Rubber		Kopi Coffee	
	2017	2018	2017	2018
(1)	(6)	(7)	(8)	(9)
1. Tigo Nagari	91,80	71,85	0,80	0,80
2. Bonjol	1 535,50	1 528,30	4,00	4,00
3. Simpang Alahan Mati	1 645,00	1 553,30	2,40	2,40
4. Lubuk Sikaping	1 365,00	1 369,80	50,00	65,00
5. Dua Koto	641,00	596,50	11,38	18,38
6. Panti	905,80	901,60	7,50	7,50
7. Padang Gelugur	1 249,80	1 237,80	72,00	72,00
8. Rao	2 214,00	1 810,00	44,88	44,88
9. Rao Utara	2 072,00	2 068,00	50,22	50,22
10. Rao Selatan	2 180,00	1 749,50	35,63	35,63
11. Mapat Tunggul	5 827,20	5 419,80	4,06	4,06
12. Mapat Tunggul Selatan	7 045,20	7 039,80	6,60	6,60
Jumlah/Total	26 772,30	25 346,25	289,47	311,47

Sumber/Source : Dinas Pertanian Kabupaten Pasaman/Regional Office of Agriculture of Pasaman Regency

Tabel 5.3.2 Lanjutan / *Continued*
Table

Kecamatan <i>Subdistrict</i>	Kakao <i>Cocoa</i>		Tebu <i>Sugar Cane</i>	
	2017	2018	2017	2018
(1)	(10)	(11)	(12)	(13)
1. Tigo Nagari	291,38	291,38	-	-
2. Bonjol	1 342,25	1 342,25	-	-
3. Simpang Alahan Mati	1 920,80	1 600,50	-	-
4. Lubuk Sikaping	2 820,00	2 820,00	-	-
5. Dua Koto	241,50	241,50	-	-
6. Panti	1 046,25	1 046,25	-	-
7. Padang Gelugur	3 454,50	3 454,50	-	-
8. Rao	834,50	834,50	-	-
9. Rao Utara	361,08	361,08	-	-
10. Rao Selatan	2 629,50	2 629,50	-	-
11. Mapat Tunggul	172,80	172,80	-	-
12. Mapat Tunggul Selatan	127,20	127,20	-	-
Jumlah/Total	15 241,76	14 921,46	-	-

Sumber/Source : Dinas Pertanian Kabupaten Pasaman/Regional Office of Agriculture of Pasaman Regency

Tabel 5.3.2 Lanjutan / *Continued*
Table

Kecamatan <i>Subdistrict</i>	Teh <i>Tea</i>		Tembakau <i>Tobacco</i>	
	2017	2018	2017	2018
(1)	(14)	(15)	(16)	(17)
1. Tigo Nagari	-	-	-	-
2. Bonjol	-	-	-	-
3. Simpang Alahan Mati	-	-	-	-
4. Lubuk Sikaping	-	-	-	-
5. Dua Koto	-	-	-	2,38
6. Panti	-	-	-	-
7. Padang Gelugur	-	-	-	-
8. Rao	-	-	-	-
9. Rao Utara	-	-	-	-
10. Rao Selatan	-	-	-	-
11. Mapat Tunggul	-	-	-	-
12. Mapat Tunggul Selatan	-	-	-	-
Jumlah/Total	-	-	-	2,38

Sumber/Source : Dinas Pertanian Kabupaten Pasaman/Regional Office of Agriculture of Pasaman Regency

Tabel 5.3.3 Luas dan Produksi Tanaman Perkebunan Menurut Jenis Tanaman, 2017-2018
Table *Area Harvested and Production of Estate by Kind of Crops, 2017-2018*

Komoditi Comodities	2017		2018	
	Luas Harvested Area (Ha)	Produksi Production (Ton)	Luas Harvested Area (Ha)	Produksi Production (Ton)
(1)	(2)	(3)	(4)	(5)
1. Kelapa/Coconut	2 303,70	8 350,29	2 303,70	8 350,29
2. Karet/Rubber	34 245,50	26 772,30	32,745,50	25 349,95
3. Kopi/Coffee	1 199,00	289,47	1 339,00	311,46
4. Cengkeh/Clove	-	-	315,00	-
5. Kulit Manis/Cassiavera	42,00	17,30	42,70	17,45
6. Merica/Pepper	-	-	-	-
7. Tebu/Sugarcane	-	-	-	-
8. Coklat/Cacao	17 237,05	15 241,76	17 240,55	14 921,76
9. Nilam/Patchouli	124,00	15,31	131,00	16,98
10. Gardamunggu Gardamon	81,45	63,44	81,45	63,43
11. Kelapa Sawit/Oil Palm	3 668,50	25 767,82	4 308,50	26 122,82
12. Enau/Enau	80,50	14,53	80,50	14,53
13. Pinang/Areca Nuts	1 887,75	1 905,28	1 875,75	1 922,78
14. Gambir/Gambier	638,75	176,63	638,75	187,23
15. Jahe/Ginger	-	-	-	-
16. Jambu Mete/Cashew	-	-	-	-
17. Kemiri/Candlenut	165,50	99,73	167,50	100,18
18. Pala/Nutmeg	157,50	-	357,50	-
19. Teh/Tea	-	-	-	-
20. Tembakau/Tobacco	12,00	-	14,00	2,38

Sumber/Source : Dinas Pertanian Kabupaten Pasaman/Regional Office of Agriculture of Pasaman Regency

Tabel 5.3.4 Luas Tanaman Karet Yang Diserang Hama per Kecamatan (Ha),
Table 2018
Rubber Destroyed Area of Tuping Disease by Subdistrict, 2018

Kecamatan Subdistrict	Penyakit Sadapan Berat	Penyakit Sadapan Ringan	Jamur Akar Putih
(1)	(2)	(3)	(4)
1. Tigo Nagari	-	-	8,50
2. Bonjol	-	-	18,50
3. Simpang Alahan Mati	-	-	14,00
4. Lubuk Sikaping	-	-	15,00
5. Dua Koto	-	-	15,00
6. Panti	-	-	11,00
7. Padang Gelugur	-	-	10,00
8. Rao	-	-	17,00
9. Rao Utara	-	-	19,50
10. Rao Selatan	-	-	10,00
11. Mapat Tunggul	-	-	32,00
12. Mapat Tunggul Selatan	-	-	29,00
Jumlah/Total	2018	-	199,50
	2017	-	167,00

Sumber/Source : Dinas Pertanian Kabupaten Pasaman/Regional Office of Agriculture of Pasaman Regency

Tabel 5.3.5 Luas Tanaman Sawit dan Kakao yang Diserang Penyakit per Kecamatan, 2018
Table *Palm Oil and Cacao Destroyed Area by Pestand Disease by Subdistrict, 2018*

Kecamatan Subdistrict	Sawit/Palm		Kakao/Cacao		
	Ulat Api	Helopeltis	BPK Penggerek Buah	Pytothera	
(1)	(2)	(3)	(4)	(5)	
1. Tigo Nagari	3,50	18,00	17,50	13,00	
2. Bonjol	-	29,50	25,50	23,50	
3. Simpang Alahan Mati	2,00	33,50	20,50	25,50	
4. Lubuk Sikaping	-	31,50	25,00	30,00	
5. Dua Koto	-	26,00	24,00	23,00	
6. Panti	1,50	24,00	21,50	21,50	
7. Padang Gelugur	1,50	27,50	25,00	25,00	
8. Rao	-	16,00	13,50	10,50	
9. Rao Utara	-	11,00	10,00	11,00	
10. Rao Selatan	2,00	20,00	21,00	23,00	
11. Mapat Tunggul	-	7,00	6,50	5,50	
12. Mapat Tunggul Selatan	-	5,00	4,50	3,50	
Jumlah/Total	2018	10,50	249,00	214,50	215,00
	2017	6,50	157,00	179,00	147,00

Sumber/Source : Dinas Pertanian Kabupaten Pasaman/Regional Office of Agriculture of Pasaman Regency

5.4 KEHUTANAN / FORESTRY

Tabel 5.4.1 Luas Areal Hutan Menurut Jenis Peruntukan (Ha), 2014-2018
Table Area of Forestry by Kind of Function, 2013-2018

	Kecamatan Subdistrict	2014	2015	2016	2017	2018
	(1)	(2)	(3)	(4)	(5)	(6)
1.	Cagar Alam <i>Natural Preserves</i>	32 162,00	32 162,00	32 162,00	32 162,00	32 162,00
2.	Hutan Lindung <i>Protection Forest</i>	197 477,00	197 477,00	197 477,00	197 477,00	197 477,00
3.	Hutan Produksi Terbatas <i>Limited Production Forest</i>	26 761,00	26 761,00	26 761,00	26 761,00	26 761,00
4.	Hutan Produksi <i>Production Forest</i>	-	-	-	-	-
5.	Hutan Produksi yang dapat dikonversikan <i>Convertible Production Forest</i>	5 095,00	5 095,00	5 095,00	5 095,00	5 095,00
6.	Lainnya/ <i>Others</i>	182 698,00	182 698,00	182 698,00	182 698,00	182 698,00
7.	Hutan Taman Wisata <i>Tourism Park Forest</i>	570,00	570,00	570,00	570,00	570,00
	Jumlah/Total	444 763,00	444 763,00	444 763,00	444 763,00	444 763,00

Sumber : Dinas Kehutanan Provinsi Sumatera Barat di Kabupaten Pasaman, UPTD KPHL Pasaman Raya
Source : Forestry Service of West Sumatera in Pasaman Regency, UPTD KPHL Pasaman Raya

Tabel 5.4.2 Produksi Hasil Hutan Menurut Jenisnya, 2018
Table Forest Production by Kind, 2018

	Jenis Produksi <i>Kind of Production</i>	Satuan <i>Units</i>	Kecamatan/Subdistrict						
			Bonjol	Tigo Nagari	Lubuk Sikaping	Dua Koto	Rao	Mapat Tung- gul	Mapat Tunggul Selatan
	(1)	(2)	(3)	(4)	(5)	(6)	(7)	(8)	(9)
1.	Kayu Bulat <i>Logs Lumber</i>	m ³	-	-	-	-	-	-	-
2.	Kayu Persegi <i>Square Lumber</i>	m ³	-	-	-	-	-	-	-
3.	Kayu Bakar <i>Fuel Wood</i>	Sm	-	-	-	-	-	-	-
4.	Kulit Kayu <i>Trees Bark</i>	Kg	-	-	-	-	-	-	-
5.	Rotan/ <i>Rattan</i>	Kg	-	-	-	-	-	-	-
6.	Manau <i>Strong Rattan</i>	Batang	-	-	-	-	-	-	-
7.	Tabu-Tabu <i>Taboos</i>	Batang	-	-	-	-	-	-	-
8.	Semambu dan Nibung	Batang	-	-	-	-	-	-	-
9.	Kamedangan	Kg	-	-	-	-	-	-	-
10.	G. Gaharu dan Linjuang	K	-	-	-	-	-	-	-
11.	Sarang Burung <i>Bird Nest</i>	Kg	-	-	-	-	-	-	-
12.	Getah Damar <i>Damar Gum</i>	Kg	-	-	-	-	-	-	-
13.	Getah Pinus <i>Pinus Gum</i>	Kg	-	-	-	-	6 000	-	-
14.	Provisi Sumber Daya Hutan <i>Provision of Forest Resources</i>	000. Rp	-	-	-	-	-	-	-
15.	Dana Reboisasi <i>Reforestation Fund</i>	000. Rp	-	-	-	-	-	-	-

Sumber : Dinas Kehutanan Provinsi Sumatera Barat di Kabupaten Pasaman, UPTD KPHL Pasaman Raya
 Source : Forestry Service of West Sumatera in Pasaman Regency, UPTD KPHL Pasaman Raya

5.5 TERNAK DAN UNGGAS / STOCK AND POULTRY

Tabel 5.5.1 Banyaknya Ternak, Jumlah Pemotongan dan Produksi Daging Menurut Jenis Ternak, 2018
Table *Number of Livestock, Registered Slaughtered, Production of Meat by Kind of Livestock, 2018*

Kecamatan Subdistrict	Jumlah (Ekor) Total		Harga Price Rp/Kg
	Ternak Livestock	Pemotongan Slaughtered	
(1)	(2)	(3)	(4)
1. Kuda/Horse	14	-	-
2. Sapi/Cow	7 449	3 996	120 000
3. Kerbau/Buffalo	2 170	569	120 000
4. Kambing/Goat	8 411	780	100 000
5. Domba/Sheep	105	-	100 000
Jumlah/Total	2018	18 149	5 345
	2017	18 781	3 862

Sumber/Source : Dinas Pertanian Kabupaten Pasaman/Regional Office of Agriculture of Pasaman Regency

Tabel 5.5.2 Banyaknya Unggas, Jumlah Pemotongan dan Produksi Menurut Jenis Unggas, 2018
Number of Poultry, and Production by Kind of Poultry, 2018

	Kecamatan <i>Subdistrict</i>	Jumlah (Ekor) <i>Total</i>		Harga <i>Price</i> Rp/Kg
		Ternak <i>Livestock</i>	Pemotongan <i>Slaughtered</i>	
	(1)	(2)	(3)	(4)
1.	Ayam Kampung <i>Village Hen</i>	115 606	161 848	50 000
2.	Ayam Petelur <i>Layer</i>	10 600	46 036	25 000
3.	Ayam Pedaging <i>Broiler</i>	46 050	6 360	25 000
4.	Itik <i>Duck</i>	54 478	32 687	40 000
	Jumlah/Total	2018	226 734	246 931
		2017	269 523	287 158

Sumber/Source : Dinas Pertanian Kabupaten Pasaman/Regional Office of Agriculture of Pasaman Regency

Tabel 5.5.3 Banyaknya Populasi dan Produksi Unggas per Kecamatan, 2018
Table Number of Poultry and Production by Subdistrict, 2018

Kecamatan Subdistrict	Populasi Unggas/Population of Poultry				
	Ayam Buras Village Hen	Ayam Petelur Layer	Ayam Pedaging Broiler	Itik Duck	
(1)	(2)	(3)	(4)	(5)	
1. Tigo Nagari	9 105	-	-	2 391	
2. Bonjol	8 000	-	4 000	1 200	
3. Simpang Alahan Mati	4 924	-	2 000	1 735	
4. Lubuk Sikaping	11 934	9 200	8 100	1 682	
5. Dua Koto	1 565	-	2 678	4 480	
6. Panti	4 545	-	1 000	5 004	
7. Padang Gelugur	12 000	-	24 150	6 500	
8. Rao	33 990	-	-	10 400	
9. Rao Utara	4 194	-	-	584	
10. Rao Selatan	16 770	-	5 000	19 578	
11. Mapat Tunggul	6 356	1 400	400	874	
12. Mapat Tunggul Selatan	2 223	-	-	50	
Jumlah/Total	2018	115 606	10 600	47 328	54 478
	2017	129 377	6 300	60 900	78 939

Sumber/Source : Dinas Pertanian Kabupaten Pasaman/Regional Office of Agriculture of Pasaman Regency

Tabel 5.5.3 Lanjutan / *Continued*
Table

Kecamatan <i>Subdistrict</i>	Produksi (Butir)/ <i>Production</i>				
	Ayam Buras <i>Village Hen</i>	Ayam Petelur <i>Layer</i>	Ayam Pedaging <i>Broiler</i>	Itik <i>Duck</i>	
(1)	(2)	(3)	(4)	(5)	
1. Tigo Nagari	114 106	-	-	178 390	
2. Bonjol	100 258	-	-	89 531	
3. Simpang Alahan Mati	61 709	-	-	129 447	
4. Lubuk Sikaping	149 560	1 162 575	-	125 493	
5. Dua Koto	19 613	-	-	334 249	
6. Panti	56 959	-	-	373 344	
7. Padang Gelugur	150 378	-	-	484 959	
8. Rao	425 972	-	-	775 935	
9. Rao Utara	52 560	-	-	43 572	
10. Rao Selatan	210 166	-	-	1 460 697	
11. Mapat Tunggul	79 655	176 914	-	65 208	
12. Mapat Tunggul Selatan	27 859	-	-	3 730	
Jumlah/Total	2018	1 448 795	1 339 489	-	4 064 555
	2017	1 621 372	796 111	-	5 890 194

Sumber/Source : Dinas Pertanian Kabupaten Pasaman/Regional Office of Agriculture of Pasaman Regency

Tabel 5.5.4 Banyaknya Usaha Unggas per Kecamatan, 2018
Table Number of Establish Poultry by Subdistrict, 2018

Kecamatan Subdistrict	Ayam Buras Village Hen	Ayam Petelur Layer	Ayam Pedaging Broiler	Itik Duck	
(1)	(2)	(3)	(4)	(5)	
1. Tigo Nagari	1 158	-	-	340	
2. Bonjol	967	-	3	300	
3. Simpang Alahan Mati	2 285	-	12	105	
4. Lubuk Sikaping	1 221	3	10	121	
5. Dua Koto	15	-	-	50	
6. Panti	30	-	4	200	
7. Padang Gelugur	26	-	16	18	
8. Rao	1 619	-	-	-	
9. Rao Utara	1 812	-	-	51	
10. Rao Selatan	809	-	1	96	
11. Mapat Tunggul	1 126	1	1	90	
12. Mapat Tunggul Selatan	417	-	-	22	
Jumlah/Total	2018	11 485	4	47	1 393
	2017	9 830	5	39	2 599

Sumber/Source : Dinas Pertanian Kabupaten Pasaman/Regional Office of Agriculture of Pasaman Regency

Tabel 5.5.5 Banyaknya Vaksinasi SE dan Rabies serta Vaksinasi ND per Kecamatan, 2018
Number of Rabies, SE and ND Vaccination by Subdistrict, 2018

Kecamatan Subdistrict	SE dan Rabies			ND	
	Anjing Dog	Sapi Cow	Kerbau Buffalo	Ayam Ras Broiler	Ayam Buas Village Hen
(1)	(2)	(3)	(4)	(5)	(6)
1. Tigo Nagari	212	-	-	-	-
2. Bonjol	49	-	-	-	-
3. Simpang Alahan Mati	97	-	-	-	-
4. Lubuk Sikaping	-	-	-	-	-
5. Dua Koto	54	-	-	-	-
6. Panti	300	-	-	-	-
7. Padang Gelugur	42	-	-	-	-
8. Rao	116	-	-	-	-
9. Rao Utara	17	-	-	-	-
10. Rao Selatan	110	-	-	-	-
11. Mapat Tunggul	3	-	-	-	-
12. Mapat Tunggul Selatan	-	-	-	-	-
Jumlah/Total	2018	1000	-	-	-
	2017	2 962	-	-	-

Sumber/Source : Dinas Pertanian Kabupaten Pasaman/Regional Office of Agriculture of Pasaman Regency

5.6 PERIKANAN / FISHERY

Tabel 5.6.1 Luas Areal dan Produksi Benih Ikan per Kecamatan, 2018
 Table Nursery Area and Production of Fish Breeding by Subdistrict, 2018

Kecamatan Subdistrict	UPR / Pembenihan	
	Luas Area (Ha)	Produksi Production (Ekor)
(1)	(2)	(3)
1. Tigo Nagari	4	173 000
2. Bonjol	78	1 967 000
3. Simpang Alahan Mati	2	46 500
4. Lubuk Sikaping	31	180 000
5. Dua Koto	4	10 000
6. Panti	193	105 715 000
7. Padang Gelugur	233	223 350 300
8. Rao	170	129 973 000
9. Rao Utara	42	250 000
10. Rao Selatan	290	123 852 200
11. Mapat Tunggul	-	-
12. Mapat Tunggul Selatan	-	-
Jumlah/Total	2018	1 047
	2017	1 044
		585 517 000
		585 000 000

Sumber/Source : Dinas Perikanan Kabupaten Pasaman/Regional Office of Fisheries of Pasaman Regency

Tabel 5.6.2 Luas Areal Pemeliharaan Ikan per Kecamatan, 2018
Table *Inland Fishery Area of Cultured by Subdistrict, 2018*

Kecamatan Subdistrict	Kolam Fresh Water Pond (Ha)	Sawah Wet Land (Ha)	Perairan Umum Open Water (Ha)	Jumlah Total (Ha)	
(1)	(2)	(3)	(4)	(5)	
1. Tigo Nagari	156,00	5,00	111,00	272,00	
2. Bonjol	387,00	6,50	120,00	513,50	
3. Simpang Alahan Mati	191,00	6,00	35,00	232,00	
4. Lubuk Sikaping	155,00	-	125,00	280,00	
5. Dua Koto	134,00	2,50	32,00	168,50	
6. Panti	519,00	-	90,00	609,00	
7. Padang Gelugur	651,00	-	60,00	711,00	
8. Rao	853,00	5,50	80,00	938,50	
9. Rao Utara	206,00	-	85,00	291,00	
10. Rao Selatan	908,00	4,50	75,00	987,50	
11. Mapat Tunggul	135,00	-	125,00	260,00	
12. Mapat Tunggul Selatan	115,00	-	100,00	215,00	
Jumlah/Total 2018	4 410,00	30,00	1 038,00	5 478,00	
	2017	4 309,00	23,00	1 038,00	5 370,00

Sumber/Source : Dinas Perikanan Kabupaten Pasaman/Regional Office of Fisheries of Pasaman Regency

Tabel 5.6.3 Luas Areal Budidaya Ikan Perairan Umum per Kecamatan, 2018
Table Inland Fishery Cultured Area of Open Water by Subdistrict, 2018

Kecamatan Subdistrict	Sungai River (Unit)	Danau Lake (Unit)	Rawa Swamp (Unit)	Telaga Small Lake (Unit)	Jumlah Total (Unit)
(1)	(2)	(3)	(4)	(5)	(6)
1. Tigo Nagari	-	-	-	-	-
2. Bonjol	-	-	-	-	-
3. Simpang Alahan Mati	-	-	-	-	-
4. Lubuk Sikaping	5	-	-	-	-
5. Dua Koto	-	-	-	-	-
6. Panti	-	-	-	-	-
7. Padang Gelugur	-	-	-	-	-
8. Rao	-	-	-	-	-
9. Rao Utara	-	-	-	-	-
10. Rao Selatan	-	-	-	-	-
11. Mapat Tunggul	-	-	-	-	-
12. Mapat Tunggul Selatan	-	-	-	-	-
Jumlah/Total	2018	5	-	-	-
	2017	5	-	-	-

Sumber/Source : Dinas Perikanan Kabupaten Pasaman/Regional Office of Fisheries of Pasaman Regency

Tabel 5.6.4 Banyaknya Alat Penangkap Ikan Perairan Umum per Kecamatan, 2018
Number of Fisheries Catching by Subdistrict, 2018

Kecamatan Subdistrict	Jaring Insang Hanyut Lose Seine	Jaring Insang Tetap Fixed Seine	Anco Portable Lift Net	Serok Tangguk
(1)	(2)	(3)	(4)	(5)
1. Tigo Nagari	-	16	4	28
2. Bonjol	-	17	-	46
3. Simpang Alahan Mati	-	14	-	32
4. Lubuk Sikaping	-	24	-	24
5. Dua Koto	-	11	6	26
6. Panti	-	23	3	164
7. Padang Gelugur	-	34	3	127
8. Rao	-	27	4	167
9. Rao Utara	-	22	2	65
10. Rao Selatan	-	35	1	201
11. Mapat Tunggul	-	19	2	38
12. Mapat Tunggul Selatan	-	12	3	42
Jumlah/Total	2018	254	28	960
	2017	242	71	720

Sumber/Source : Dinas Perikanan Kabupaten Pasaman/Regional Office of Fisheries of Pasaman Regency

Tabel 5.6.4 Lanjutan / Continued
Table

Kecamatan Subdistrict	Pancing Hook and Lines	Sero / Tikalak Guiding Barter	Bubu Portable Lift Trap	Lainnya Others	
(1)	(2)	(3)	(4)	(5)	
1. Tigo Nagari	208	-	105	104	
2. Bonjol	167	-	52	67	
3. Simpang Alahan Mati	154	-	58	42	
4. Lubuk Sikaping	253	-	34	25	
5. Dua Koto	289	-	102	67	
6. Pantii	290	-	136	35	
7. Padang Gelugur	276	-	138	46	
8. Rao	280	-	153	76	
9. Rao Utara	163	-	127	69	
10. Rao Selatan	296	-	97	48	
11. Mapat Tunggul	132	-	134	63	
12. Mapat Tunggul Selatan	124	-	112	46	
Jumlah/Total	2018	2 632	-	1 248	688
	2017	2 217	-	1 054	573

Sumber/Source : Dinas Perikanan Kabupaten Pasaman/Regional Office of Fisheries of Pasaman Regency

Tabel 5.6.5 Produksi Ikan Budidaya per Kecamatan, 2018
Table Production of Cultured Fish by Subdistrict, 2018

Kecamatan Subdistrict	Kolam Water Pond (Ton)	Sawah Paddy Field (Ton)	Perairan Umum Open Water (Ton)	Jumlah Total (Ton)	
(1)	(2)	(3)	(4)	(5)	
1. Tigo Nagari	122,13	2,90	-	115,03	
2. Bonjol	91,36	2,00	-	93,36	
3. Simpang Alahan Mati	22,10	1,50	-	23,60	
4. Lubuk Sikaping	49,74	2,20	20,00	71,94	
5. Dua Koto	29,54	1,20	-	30,74	
6. Pantii	10 302,20	-	-	10 302,20	
7. Padang Gelugur	12 742,85	-	-	12 742,85	
8. Rao	12 355,84	1,60	-	12 357,44	
9. Rao Utara	365,62	-	-	365,62	
10. Rao Selatan	15 667,55	1,80	-	15 669,35	
11. Mapat Tunggul	37,81	-	-	37,81	
12. Mapat Tunggul Selatan	38,07	-	-	38,07	
Jumlah/Total	2018	51 824,81	13,20	20,00	51 848,01
	2017	53 292,50	6,46	315,13	51 936,09

Sumber/Source : Dinas Perikanan Kabupaten Pasaman/Regional Office of Fisheries of Pasaman Regency

Tabel 5.6.6 Produksi Ikan di Perairan Umum per Kecamatan, 2018
Table Production of Fish Open Water by Subdistrict, 2018

Kecamatan Subdistrict	Sungai River (Unit)	Danau Lake (Unit)	Rawa Swamp (Unit)	Telaga Small Lake (Unit)	Jumlah Total (Unit)
(1)	(2)	(3)	(4)	(5)	(6)
1. Tigo Nagari	125,230	-	-	-	125,230
2. Bonjol	143,220	-	-	-	143,220
3. Simpang Alahan Mati	97,341	-	-	-	97,341
4. Lubuk Sikaping	126,200	-	-	-	126,200
5. Dua Koto	100,262	-	-	-	100,262
6. Panti	143,800	-	-	-	143,800
7. Padang Gelugur	134,950	-	-	-	134,950
8. Rao	127,300	-	-	-	127,300
9. Rao Utara	110,130	-	-	-	110,130
10. Rao Selatan	136,700	-	-	-	136,700
11. Mapat Tunggul	113,032	-	-	-	113,032
12. Mapat Tunggul Selatan	104,060	-	-	-	104,060
Jumlah/Total	2018 1 462,23	-	-	-	1 462,23
	2017 3 132,92	-	-	-	3 132,92

Sumber/Source : Dinas Perikanan Kabupaten Pasaman/Regional Office of Fisheries of Pasaman Regency

Tabel 5.6.7 Nilai Produksi Ikan Budidaya per Bulan, 2018
Table Production Value of Cultured Fish per Month, 2018

Kecamatan Subdistrict	Kolam Water Pond (000 Rp)	Sawah Paddy Field (000 Rp)	Jumlah Total (000 Rp)
(1)	(2)	(3)	(4)
Januari/January	86 357 200	-	-
Februari/February	85 216 000	-	-
Maret/March	86 452 125	-	-
April/April	87 712 514	-	860 000
Mei/May	86 616 250	-	-
Juni/June	86 817 134	-	-
Juli/July	87 917 680	-	900 000
Agustus/August	85 922 720	-	-
September/September	86 643 530	-	-
Oktober/October	86 816 126	-	-
November/November	87 521 712	-	-
Desember/December	82 290 409	-	880 000
Jumlah/Total	2018	1 036 283 400	-
	2017	761 280 704	4 999 555
			766 280 259

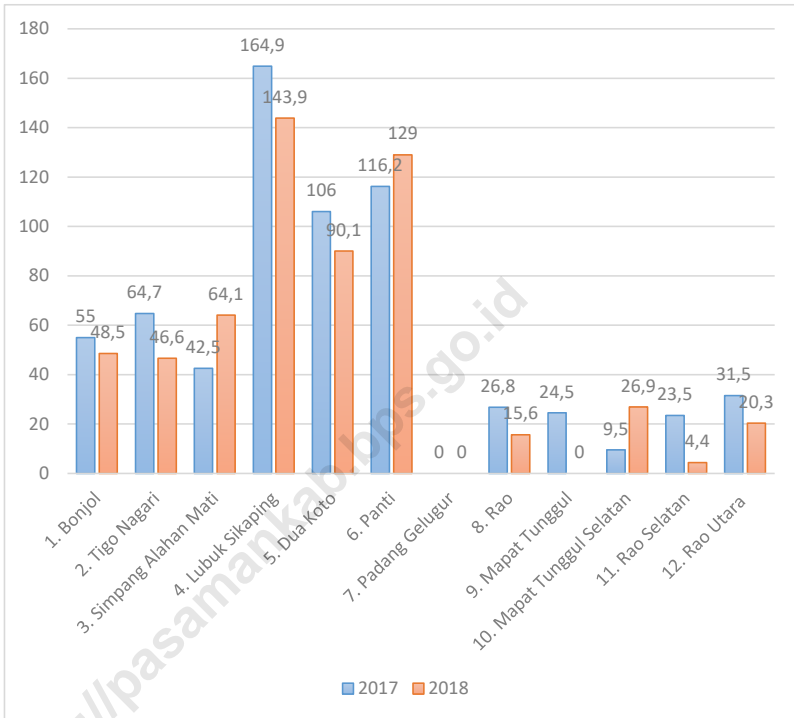
Sumber/Source : Dinas Perikanan Kabupaten Pasaman/Regional Office of Fisheries of Pasaman Regency

Tabel 5.6.8 Nilai Produksi Ikan di Perairan Umum per Bulan, 2018
Table Production Value of Fish Open Water per Month, 2018

Bulan Month	Sungai River (Rp)	Danau Lake (Rp)	Rawa Swamp (Rp)	Telaga Small Lake (Rp)	Jumlah Total (Rp)
(1)	(2)	(3)	(4)	(5)	(6)
Januari/January	3 655 563	-	-	-	3 655 563
Februari/February	3 748 326	-	-	-	3 748 326
Maret/March	3 704 213	-	-	-	3 704 213
April/April	3 642 154	-	-	-	3 642 154
Mei/May	3 693 425	-	-	-	3 693 425
Juni/June	3 549 728	-	-	-	3 549 728
Juli/July	3 597 439	-	-	-	3 597 439
Agustus/August	3 634 752	-	-	-	3 634 752
September/September	3 672 343	-	-	-	3 672 343
Oktober/October	3 697 351	-	-	-	3 697 351
November/November	3 704 125	-	-	-	3 704 125
Desember/December	3 567 332	-	-	-	3 567 332
Jumlah/Total	2018	43 866 750	-	-	43 866 750
	2017	89 532 756	-	-	89 532 756

Sumber/Source : Dinas Perikanan Kabupaten Pasaman/Regional Office of Fisheries of Pasaman Regency

Gambar 8 Produksi Cabai di Kabupaten Pasaman (ton), 2018
Picture Production of Chili in Pasaman Regency (Ton), 2018

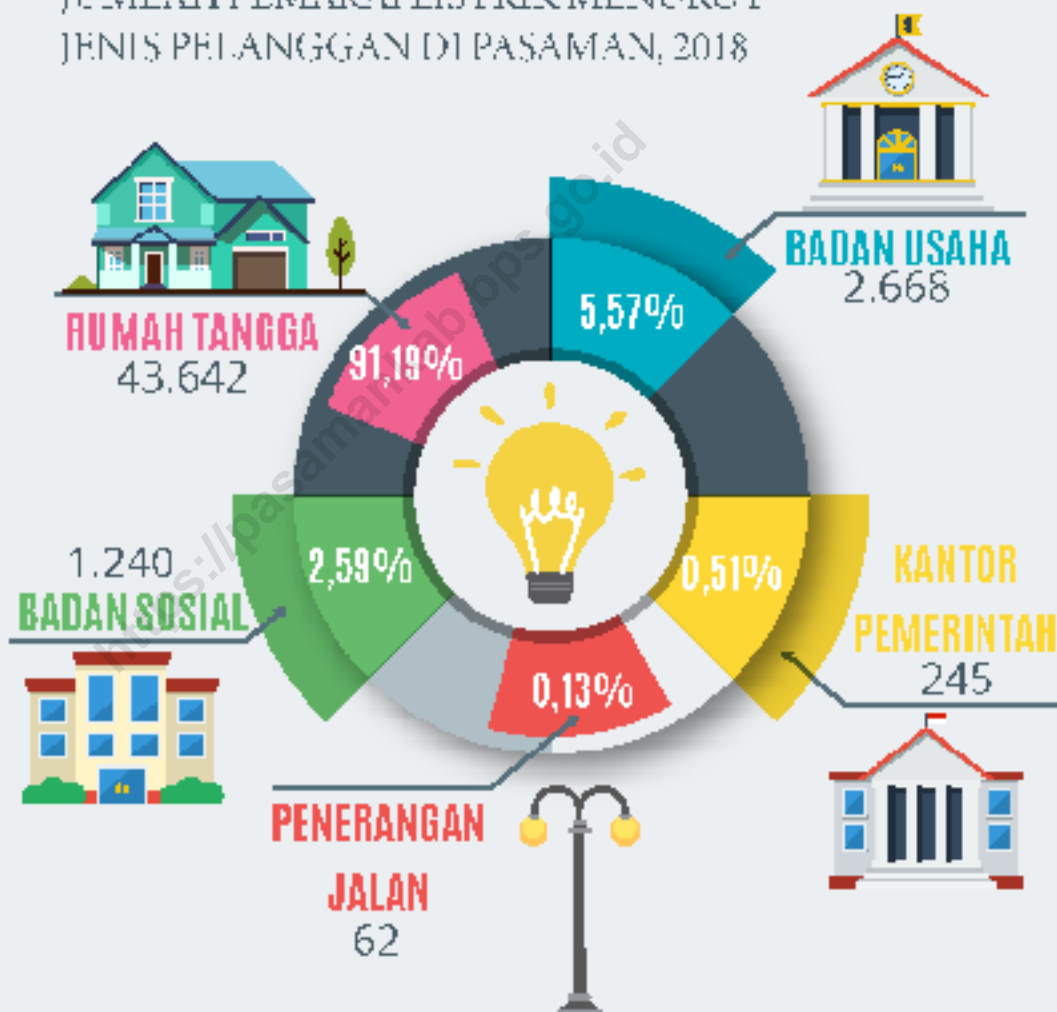


Sumber : BPS, Statistik Pertanian Hortikultura SPH-BST
 Source : BPS-Statistics Indonesia, Agricultural Statistics for Horticulture SPH-BST

6

PERTAMBANGAN & ENERGI MINING & ENERGY

JUMLAH PEMAKAI LISTRIK MENURUT
JENIS PELANGGAN DI PASAMAN, 2018



PENJELASAN TEKNIS

TECHNICAL NOTES

- | | |
|----------------------------------------------------------------------------------------------------------------------------------------------------------------------------------------------------------------------------------------------------------------------------------------------------------------------------------------------------------------------------------------------------------------|-----------------------------------------------------------------------------------------------------------------------------------------------------------------------------------------------------------------------------------------------------------------------------------------------------------------------------------------------------------------|
| <p>1. Pengumpulan data industri besar dan sedang dilakukan melalui Survei Industri Besar dan Sedang yang dilaksanakan setiap tahun secara lengkap (sensus) sejak tahun 1975. Survei Industri Besar dan Sedang mencakup semua perusahaan industri yang mempunyai tenaga kerja 20 orang atau lebih dengan menggunakan kuesioner II A.</p> | <p>1. <i>Data collection of large and medium scale manufacturing is conducted through The Large and Medium Manufacturing Establishment Survey that has been done annually for all industries (census) since 1975. Large and Medium Manufacturing Establishment Survey covers all manufactures/industries with 20 workers or more by questionnaire II A.</i></p> |
| <p>2. Klasifikasi industri yang digunakan dalam survei ini berdasar kepada Klasifikasi Baku Lapangan Usaha Indonesia (KBLI). KBLI adalah klasifikasi lapangan usaha yang berdasar kepada International Standard Industrial Classification of All Economic Activities (ISIC) revisi 4 yang telah disesuaikan dengan kondisi Indonesia.</p> | <p>2. <i>The industrial clasification adopted in this survey refers to the Klasifikasi Baku Lapangan Usaha Indonesia (KBLI). KBLI is classification of economic activities based on the International Standard Industrial Classification of All Economic Activities (ISIC rev 4) that has been modified according to the local condition in Indonesia.</i></p> |
| <p>3. Industri manufaktur adalah suatu kegiatan ekonomi yang melakukan kegiatan mengubah suatu barang dasar secara mekanis, kimia, atau dengan tangan sehingga menjadi barang jadi/setengah jadi, dan atau barang yang kurang nilainya menjadi barang yang lebih tinggi nilainya, dan sifatnya lebih dekat kepada pemakai akhir. Termasuk dalam kegiatan ini adalah jasa industri dan pekerjaan perakitan.</p> | <p>3. <i>Manufacturing industry is defined as an economic activity processing basic goods mechanically, chemicals or manually into final or intermediate goods. It is also defined as processing of lower value goods into higher value goods as final or intermediate products. The activities also include services for manufacturing and assembling.</i></p> |
| <p>4. Jasa industri adalah kegiatan industri yang melayani keperluan pihak lain. Pada kegiatan ini bahan baku disediakan oleh pihak lain sedangkan pihak pengolah hanya melakukan pengolahannya dengan mendapat imbalan sebagai balas jasa (upah maklon).</p> | <p>4. <i>Services for manufacturing is defined as a manufac-turing activity which serving other manufacturing establishments. In this case, raw materials are supplied by others while the workers are paid as a compensation for processing raw materials.</i></p> |

5. Perusahaan atau usaha industri adalah suatu unit (kesatuan) usaha yang melakukan kegiatan ekonomi, bertujuan menghasilkan barang atau jasa, terletak pada suatu bangunan atau lokasi tertentu, dan mempunyai catatan administrasi tersendiri mengenai produksi dan struktur biaya serta ada seorang atau lebih yang bertanggung jawab atas usaha tersebut.
6. Industri manufaktur dikelompokkan ke dalam 4 golongan berdasarkan banyaknya pekerja, yaitu: industri besar (100 orang pekerja atau lebih), industri sedang/menengah (20–99 orang pekerja), industri kecil (5–19 orang pekerja), dan industri mikro (1–4 orang pekerja).
7. Pelanggan adalah individu atau kelompok, baik rumah tangga, perusahaan atau institusi non profit yang membeli air bersih dari perusahaan air bersih.
8. Air disalurkan adalah volume air bersih dari perusahaan air bersih
5. *A manufacturing establishment is defined as a production unit engaged in economic activity, producing goods or services, located in a building or in a certain location, keeping a business record concerning the production and cost structure, and having a person or more that are responsible to those activities.*
6. *Manufacturing industries are categorized into four groups, based on the number of employees: large scale manufacturing (100 employees or more), medium scale manufacturing (20–99 employees), small scale manufacturing (5–19 employees), and micro industry (1–4 employees).*
7. *Customers are individuals or groups, whether household, company or non-profit institutions that buy water supply from water supply establishment.*
8. *Distributed water is the volume of water supply from water supply establishment.*

ULASAN

DESCRIPTION

Industri

Data industri bersumber dari data yang dikumpulkan oleh Dinas Perindustrian, Perdagangan, dan Tenaga Kerja Kabupaten Pasaman. Banyaknya usaha industri ada 1.403 unit dengan tenaga kerja 4.419 orang, dimana yang terbanyak adalah di Kecamatan Dua Koto dengan jumlah usaha industri sebanyak 438 unit dan yang terendah di Kecamatan Mapat Tunggul, hanya 7 unit usaha industri.

Nilai produksi yang dapat dihasilkan sebesar Rp 130.512.739 terdiri dari industri mikro, kecil dan menengah, industri logam, mesin elektronika dan aneka industri dapat dilihat pada tabel 6.1.1 – 6.1.2.

Industry

Industrial data in this book are the data collected by trade, industrial, and Labor Service of Pasaman Regency. There are 1,403 units of industrial fields with 4,419 workers. Lubuk Sikaping Sub District are 438 units and Mapat Tunggul only 7 units.

The total production is 130,512,739 (million) rupiahs, which consist of micro, small and medium scale industry, metal industry, electronics machine and various industry, and it can be seen on table 6.1.1-6.1.2.

Listrik

Data listrik yang dikumpulkan diperoleh dari Perusahaan Listrik Negara (PLN) Ranting Lubuk Sikaping Kabupaten Pasaman.

Adapun data yang dikumpulkan meliputi banyaknya pelanggan dan daya yang disalurkan menurut jenis pelanggan seperti badan sosial, rumahtangga, keperluan usaha, kantor pemerintah, penerangan jalan dan penyusutan.

Pada tahun 2017, dari tabel 6.2.1 dapat dilihat dari jenis pelanggan urutan terbesar adalah rumah tangga 43.789 pelanggan, keperluan usaha 2.682 pelanggan, badan sosial 1.251, kantor pemerintah 246 pelanggan.

Electricity

Data of electricity collected from State Electricity Company sub branch of Lubuk Sikaping.

Data of electricity collected from State Electricity Company sub branch of Lubuk Sikaping. The data cover the number of customers such as social institution, house, business need, government office street lighting and depreciation.

In 2017, from table 6.2.1 can be seen the top of customers is household connection that is 43,789 customers, 1,184 customers of business need, 1,251 customers of social, 246 customers of government institution.

Air Minum

Data air minum bersumber dari data yang dikumpulkan oleh Perusahaan Daerah Air Minum (PDAM), yang meliputi 10 tempat atau lokasi unit penyaluran di Kabupaten Pasaman, dimana pelanggan terbesar berada di Lubuk Sikaping.

Adapun data yang disajikan meliputi banyaknya pelanggan dan pemakaian menurut kelompok pelanggan yang terdiri dari 4 kelompok berdasarkan luas lantai. Kelompok I terdiri dari kran umum/tempat ibadah, kelompok II dengan luas lantai 0 – 21 m², kelompok III dengan luas lantai 22 – 70 m² dan kelompok IV luas lantai > 70 m².

Dari tabel 6.3.1 dapat dilihat meningkatnya jumlah pelanggan di semua kelompok yang di ikuti dengan peningkatan jumlah pemakaian.

Drinking water

Data of drinking water collected from Drinking Water Regional Company (PDAM) that cover 8 locations of connection units in Pasaman regency whit the largest customer is in Lubuk Sikaping.

The data presented cover the numbers of customers and the use according to the group of wide of floor customer's. The group is consist of four group. Group I consist of public places/places of worship, group II which have area 0-21 m² of flour, group III which have area 22-70 m² and group IV which have area >70 m² of flour.

From table 6.3.1 could be seen the increased of costumers in every costumer group and followed by utilization increasing, except the utilization of water.

Tabel 6.1 Banyaknya Pelanggan dan Pemakai Listrik Menurut Jenis Pelanggan, 2018
Number of Electricity Customer, 2018

No	Jenis Pelanggan <i>Customer Location of UPP</i>	Banyak Pelanggan <i>Number of Customer</i>	Distribusi Daya <i>Distributed (Kwh)</i>
(1)	(2)	(3)	(4)
1	Badan Sosial <i>Social</i>	1 240	1 854 950
2	Rumahtangga <i>Household</i>	43 642	35 563 700
3	Badan Usaha <i>Commercial</i>	2 668	5 336 550
4	Kantor Pemerintah <i>Government Institution</i>	245	920 350
5	Penerangan Jalan <i>Street Lighting</i>	62	578 000
Jumlah/Total		47 857	44 253 550
		2017	41 412 050

Catatan/Note : Wilayah kerja PLN Rayon Lubuk Sikaping tidak termasuk Kecamatan Dua Koto, Kecamatan Tigo Nagari, dan Jorong Muaro Cubadak di Kecamatan Rao. Kecamatan Dua Koto dan Tigo Nagari dilayani oleh PLN Rayon Simpang Empat, Kabupaten Pasaman Barat. Jorong Muaro Cubadak di Kecamatan Rao dilayani oleh PLN Rayon Kotanopan, Kabupaten Mandailing Natal, Provinsi Sumatera Utara/*Job area of State Electricity Company of Lubuk Sikaping exclude Dua Koto Subdistrict, Tigo Nagari Subdistrict, and Jorong Muaro Cubadak in Rao Subdistrict. Dua Koto and Tigo Nagari Subdistrict served by State Electricity Company of Simpang Empat in Pasaman Barat Regency. Jorong Muaro Cubadak in Rao Subdistrict served by State Electricity Company of Kotanopan in Mandailing Natal Regency, Sumatera Utara Province*

Sumber/Source : Kantor PLN Rayon Lubuk Sikaping/State Electricity Company of Lubuk Sikaping

Tabel 6.2 Banyaknya Pelanggan dan Pemakaian Air Minum Menurut Lokasi, 2018
Table *Number of Water Supply Customers by Location, 2018*

No.	Tempat/Lokasi <i>Location</i>	Kelompok I <i>Costumer Group I</i>		Kelompok II <i>Costumer Group II</i>	
		Banyaknya <i>Number</i>	Pemakaian <i>Utilization</i> (m ³)	Banyaknya <i>Number</i>	Pemakaian <i>Utilization</i> (m ³)
(1)	(2)	(3)	(4)	(5)	(6)
1.	Lubuk Sikaping	61	33 761	301	99 848
2.	Kumpulan	14	10 969	21	18 299
3.	Bonjol	24	7 973	43	19 607
4.	Panti	12	6 037	56	21 875
5.	Rao	20	11 234	203	81 490
6.	Cubadak	5	1 076	13	2 696
7.	Petok	3	576	16	3 748
8.	Tapus	1	258	35	8 212
9.	Tigo Nagari	1	65	22	22 062
10.	Simpang Alahan Mati	14	7 271	10	4 613
Jumlah/Total		2018	155	79 220	282 450
		2017	151	68 343	260 307

Sumber/Source : Perusahaan Daerah Air Minum Kabupaten Pasaman/Regional Water Supply of Pasaman Regency

Tabel 6.2 Lanjutan / Continued
Table

No.	Tempat/Lokasi Location	Kelompok III Costumer Group III		VKelompok IV Costumer Group IV	
		Banyaknya Number	Pemakaian Utilization (m ³)	Banyaknya Number	Pemakaian Utilization (m ³)
(1)	(2)	(7)	(8)	(9)	(10)
1.	Lubuk Sikaping	4 103	914 162	2 234	598 485
2.	Kumpulan	793	166 201	76	26 176
3.	Bonjol	1 215	211 400	142	37 092
4.	Panti	1 640	261 369	238	55 432
5.	Rao	2 510	516 132	202	68 322
6.	Cubadak	222	37 416	25	6 085
7.	Petok	564	64 288	41	8 042
8.	Tapus	1 311	201 221	68	13 212
9.	Tigo Nagari	897	141 483	93	31 139
10.	Simpang Alahan Mati	560	110 280	12	2 393
Jumlah/Total		2018	13 815	2 623 952	3 131
		2017	12 972	2 107 824	805 892

Sumber/Source : Perusahaan Daerah Air Minum (PDAM) Kabupaten Pasaman/Regional Water Supply of Pasaman Regency

Tabel 6.3 Jumlah Pelanggan dan Air yang Disalurkan Menurut Kecamatan, 2018
Table Number of Customer and Distributed Water by Subdistrict, 2018

Kecamatan Subdistrict	Pelanggan Number of Customers	Air Disalurkan Distributed Water (m ³)
(1)	(2)	(3)
1. Tigo Nagari	1 013	241 489
2. Bonjol	2 328	650 350
3. Simpang Alahan Mati	596	162 757
4. Lubuk Sikaping	6 699	2 085 258
5. Dua Koto	265	61 770
6. Panti	1 946	447 201
7. Padang Gelugur	1 415	291 260
8. Rao	2 787	830 672
9. Rao Utara	-	-
10. Rao Selatan ¹	148	-
11. Mapat Tunggul	-	-
12. Mapat Tunggul Selatan	-	-
Jumlah/Total	17 821	4 770 757

Catatan/Note : ¹ Pelanggan PDAM di Kecamatan Rao Selatan berlangganan ke PDAM unit Kecamatan Rao/Customer of PDAM in Rao Selatan Subdistrict subscribe to PDAM unit in Rao Subdistrict
Sumber/Source : Perusahaan Daerah Air Minum (PDAM) Kabupaten Pasaman/Regional Water Supply of Pasaman Regency

Tabel 6.4 Jumlah Industri Logam, Mesin Elektronika dan Aneka Menurut Kode Industri, 2018
Number of Metal, Electronically and Multi Cottage Industry by Industrial Code, 2018

No	Kode Industri Industrial Code	Komoditi Commodity	Banyak Usaha Number of Cottage Industry	Investasi Investment (Rp.)	Nilai Produksi Production Value
(1)	(2)	(3)	(4)	(6)	(7)
1	14302	Industri Bordir	152	197 200 000	784 790 000
2	14111	Industri Tekstil	211	2 159 518 000	4 512 170 000
3	15129	Industri Sandang dan Kulit	2	5 000 000	115 200 000
4	23921	Industri Batu Bata	364	813 350 000	4 028 960 000
5	25111	Industri Barang Bangunan	32	163 950 000	1 148 090 000
6	25931	Industri Alat Potong Dan Perkakas Tangan Untuk Pertanian	145	6 399 200 000	4 790 547 000
7	25951	Industri Barang Dari Kawat	306	2 866 068 000	3 430 150 000
8	29200	Industri Karoseri Kendaraan Bermotor	9	719 000 000	1 135 000 000
9	30120	Industri Perhiasan Imitasi dan Barang Sejenis	25	73 650 000	2 852 320 000
10	31001	Moulding	21	232 500 000	1 395 170 000
11	31004	Industri Logam Mesin dan Elektronika	4	16 500 000	122 500 000
Jumlah/Total			1 271	13 645 936 000	24 314 897 000

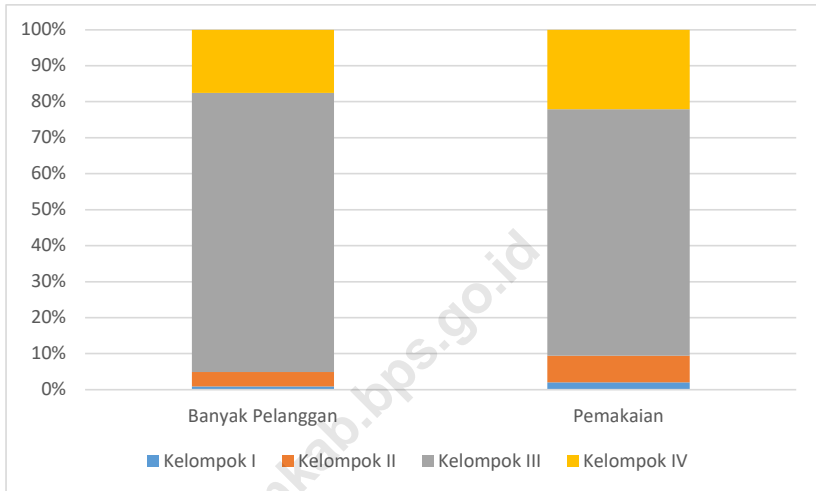
Sumber : Dinas Perdagangan, Perindustrian, dan Tenaga Kerja Kabupaten Pasaman
 Source : Regional Office of Trade, Industry, and Manpower of Pasaman Regency

Tabel 6.5 Jumlah Usaha Industri, Tenaga Kerja dan Nilai Produksi per Kecamatan, 2018
Number of Cottage Industry, Worker and Production Value by Subdistrict, 2018

Kecamatan Subdistrict	Banyaknya Usaha Industri Number of Cottage Industry	Banyaknya Tenaga Kerja Number of Worker	Nilai Produksi Production Value (Rp. 000)
(1)	(2)	(3)	(4)
1. Tigo Nagari	73	285	9 355 027
2. Bonjol	69	245	10 229 200
3. Simpang Alahan Mati	97	214	5 229 137
4. Lubuk Sikaping	391	1 296	43 005 544
5. Dua Koto	438	1 076	20 345 856
6. Panti	68	275	8 022 210
7. Padang Gelugur	131	473	24 094 972
8. Rao	27	127	4 258 835
9. Rao Utara	9	26	685 130
10. Rao Selatan	55	226	4 537 207
11. Mapat Tunggul	7	12	36 725
12. Mapat Tunggul Selatan	38	164	712 896
Jumlah/Total	2018	1 403	4 419
	2017	1 315	4 079
			130 512 739
			120 180 179


Sumber : Dinas Perdagangan, Perindustrian, dan Tenaga Kerja Kabupaten Pasaman
 Source : Regional Office of Trade, Industry, and Manpower of Pasaman Regency

Gambar 9 Banyaknya Pelanggan dan Pemakaian Air Minum Menurut Kelompok, 2018
Picture **Number of Water Supply Customers by Groups, 2018**




Sumber/Source : Perusahaan Daerah Air Minum (PDAM) Kabupaten Pasaman/Regional Water Supply of Pasaman Regency

7 PARIWISATA TOURISM




CHECK-IN


PADA 2018 TERDAPAT 5 HOTEL DAN
12 PENGINAPAN DI PASAMAN



JUMLAH/ARUS WISATAWAN DI
KABUPATEN PASAMAN TAHUN 2018



DOMESTIK
27.251



MANCANEGERA
621

PENJELASAN TEKNIS

TECHNICAL NOTES

1. Wisatawan mancanegara (wisman) ialah setiap pengunjung yang mengunjungi suatu negara di luar tempat tinggalnya, didorong oleh satu atau beberapa keperluan tanpa bermaksud memperoleh penghasilan di tempat yang dikunjungi dan lamanya kunjungan tersebut tidak lebih dari satu tahun (12 bulan). Definisi ini mencakup 2 (dua) kategori wisatawan mancanegara, yaitu :
 - a. Wisatawan (turis) ialah setiap pengunjung seperti definisi di atas yang tinggal paling sedikit 24 jam, akan tetapi tidak lebih dari 1 (satu) tahun di tempat yang dikunjungi, dengan maksud antara lain: berlibur, rekreasi, olah raga, bisnis, menghadiri pertemuan, studi, dan kunjungan dengan alasan kesehatan.
 - b. Excursionist ialah setiap pengunjung seperti definisi di atas yang tinggal kurang dari 24 jam di tempat yang dikunjungi (termasuk "Cruise passengers"). Cruise Passengers ialah setiap pengunjung yang tiba di suatu negara di mana mereka tidak menginap di akomodasi yang tersedia di negara tersebut, misalnya dengan kapal laut.
2. Rata-rata lama tinggal adalah rata-rata waktu tinggal wisatawan mancanegara di Indonesia untuk satu kali kunjungan.

1. *An International Visitor is any person visiting a country other than his usual place of residence for any reason other than for earning income in the country visited, and the length of stay is no more than one year (12 months). This definition covers two categories of foreign visitors, namely:*
 - a. *"Tourist" is any visitor staying for at least 24 hours, but no more than one year, in the country visited, with the intention of visiting, and for any of these purposes: Pleasure, recreation and sports, Business, visiting friends and relatives, missions, attending meetings, conferences, visit for health reasons and study.*
 - b. *"Excursionist" is any visitor staying less than 24 hours in the country visited including, "Cruise Passengers", i.e. visitors arriving in a country without staying in any accommodation available in the visited country.*
2. *Average length of stay is the average stay duration of foreign visitor in Indonesia for one trip.*

3. Usaha penyediaan akomodasi adalah usaha yang menyediakan pelayanan penginapan yang dapat dilengkapi dengan pelayanan pariwisata lainnya. Usaha penyediaan akomodasi dapat berupa hotel, vila, pondok wisata, bumi perkemahan, persinggahan karavan, dan akomodasi lainnya yang digunakan untuk tujuan pariwisata.
4. Hotel adalah penyediaan akomodasi secara harian berupa kamar-kamar di dalam satu bangunan yang dapat dilengkapi dengan jasa pelayanan makan dan minum, kegiatan hiburan dan atau fasilitas lainnya. Hotel terdiri dari hotel berbintang dan hotel non- bintang.
5. Hotel bintang adalah usaha penyediaan jasa pelayanan penginapan, makan minum serta jasa lainnya bagi umum dengan menggunakan sebagian atau seluruh bangunan. Usaha ini dikelola secara komersial serta memenuhi ketentuan persyaratan sebagai hotel bintang (termasuk berlian) yang ditetapkan dalam surat keputusan instansi yang membinanya. Misalnya hotel bintang lima, hotel bintang empat dan seterusnya.
6. Tingkat penghunian kamar hotel adalah persentase banyaknya malam kamar yang dihuni terhadap banyaknya malam kamar yang tersedia.
7. Rata-rata lamanya tamu menginap adalah banyaknya malam tempat tidur yang terpakai (malam tamu) dengan banyaknya tamu yang menginap di hotel atau akomodasi lainnya.
3. *The business of providing accommodation is a business that provides specialty services that can be equipped with other tourism services. It includes hotel, villa, cottage, camping, caravan stop, and other accommodation that are used for tourism purposes.*
4. *Hotel is a daily supply of accommodation rooms within a building which can be equipped with eating and drinking services, entertainment activities and/or other facilities. Hotel consists of a classified hotel and a non-classified hotel.*
5. *A star hotel is the business of providing an accommodation, eating and drinking as well as other services for the public by using a building or a part of a building. It is managed commercially and meets specified requirements as a star hotel (including diamonds) set forth in the decree of fostering agency. For example, five star hotel, four star hotel, and so on.*
6. *Room occupancy rate is the number of room-nights occupied divided by the number of room-nights available, multiplied by 100 percent.*
7. *Average length of stay is the number of bed-nights used (guest night) divided by the number of guests coming to spend the night at the accommodation.*

ULASAN

DESCRIPTION

Pariwisata

Kabupaten Pasaman memiliki beragam objek wisata, baik wisata alam atau wisata sejarah seperti objek wisata Air Panas Rimbo Panti dan Museum Tuanku Imam Bonjol.

Tahun 2018 tercatat wisatawan mancanegara yang berkunjung sebanyak 621 orang dan wisatawan dalam negeri sebanyak 27.251 orang (Tabel 8.2.2). Jika ingin menginap, para wisatawan dapat menginap di 5 hotel dan 12 penginapan yang terletak di Kecamatan Lubuk Sikaping, Kecamatan Panti dan Kecamatan Rao (Tabel 8.1.1).

Hotel

Jumlah penginapan di Kabupaten Pasaman pada tahun 2018 yakni sebesar 12 unit dengan 120 kamar dan tempat tidur sebanyak 239 unit. Kabupaten Pasaman memiliki 5 hotel dengan total kamar sebanyak 74 unit dan tempat tidur sebanyak 148 unit.

Tourism

Pasaman Regency has many interesting tourism object to visit, consist of natural object and historical object like Rimbo Panti' s Hot Water and Tuanku Imam Bonjol Museum.

There are 621 foreigner and 27,251 domestic tourists (table 8.2.2). If you want to stay, there are 5 hotels and 12 inns at Lubuk Sikaping, Panti and Rao Sub District (table 8.1.1).

Hotel

15 The lodgement has 120 rooms and 239 bed units. As for the hotel, no additional units from the year 2013 which is equal to 5 units with the number of rooms and beds are 74 and 148 units.

<https://pasaman.bps.go.id>

Tabel 7.1 Banyaknya Industri Pariwisata per Kecamatan, 2018
Table *Number Of Tourism Industry by Subdistrict, 2018*

Kecamatan <i>Subdistrict</i>	Hotel	Pengina- pan <i>Inn</i>	Agen Per- jalanan <i>Tour Agent</i>	Toko Cindera- mata <i>Souvenir</i>	Rumah- Makan dan Restoran <i>Restaurant</i>	Jumlah <i>Total</i>
(1)	(2)	(3)	(4)	(5)	(6)	(7)
1. Tigo Nagari	-	-	-	-	6	6
2. Bonjol	-	-	-	5	4	9
3. Simpang Alahan Mati	-	-	-	-	2	2
4. Lubuk Sikaping	5	6	4	-	15	29
5. Dua Koto	-	-	-	-	6	6
6. Panti	-	4	-	-	7	7
7. Padang Gelugur	-	-	-	-	3	3
8. Rao	-	2	-	-	7	7
9. Rao Utara	-	-	-	-	3	3
10. Rao Selatan	-	-	-	-	5	5
11. Mapat Tunggul	-	-	-	-	5	5
12. Mapat Tunggul Selatan	-	-	-	-	4	4
Jumlah/Total	2018	5	12	4	5	67
	2017	5	12	4	5	67

Sumber/Source : Dinas Pemuda, Olahraga, dan Pariwisata Kabupaten Pasaman/Regional Office of Youth, Sports, and Tourism of Pasaman Regency

Tabel 7.2 Banyaknya Akomodasi, Kamar dan Tempat Tidur, 2018
Table Number of Acomodation, Room and Bed, 2018

Kecamatan Subdistrict	Penginapan/ <i>Inn</i>			Hotel			Jumlah Tempat Tidur Total	
	Jumlah Number (Unit)	Kamar Room	Tempat Tidur Bed	Jumlah Number (Unit)	Kamar Room	Tempat Tidur Bed		
(1)	(2)	(3)	(4)	(5)	(6)	(7)	(8)	
1. Tigo Nagari	-	-	-	-	-	-	-	
2. Bonjol	-	-	-	-	-	-	-	
3. Simpang Alahan Mati	-	-	-	-	-	-	-	
4. Lubuk Sikaping	6	66	132	5	74	148	280	
5. Dua Koto	-	-	-	-	-	-	-	
6. Panti	4	41	81	-	-	-	81	
7. Padang Gelugur	-	-	-	-	-	-	-	
8. Rao	2	13	26	-	-	-	26	
9. Rao Utara	-	-	-	-	-	-	-	
10. Rao Selatan	-	-	-	-	-	-	-	
11. Mapat Tunggul	-	-	-	-	-	-	-	
12. Mapat Tunggul Selatan	-	-	-	-	-	-	-	
Jumlah/Total	2018	12	120	239	5	74	148	387
	2017	12	120	239	5	74	148	387

Sumber/Source : Dinas Pemuda, Olahraga, dan Pariwisata Kabupaten Pasaman/Regional Office of Youth, Sports, and Tourism of Pasaman Regency

Tabel 7.3 Banyaknya Obyek Wisata di Kabupaten Pasaman, 2018
Table *Number of Tourism Object in Pasaman, 2018*

Kecamatan <i>Subdistrict</i>	Wisata Alam/ <i>Natural Object</i>				
	Panorama <i>View</i>	Cagar Alam <i>Nature</i>	Danau <i>Lake</i>	Sumber Air Panas <i>Hot Water Source</i>	
(1)	(2)	(3)	(4)	(5)	
1. Tigo Nagari	-	1	-	-	
2. Bonjol	-	2	-	2	
3. Simpang Alahan Mati	-	1	-	-	
4. Lubuk Sikaping	1	4	-	-	
5. Dua Koto	-	1	-	-	
6. Panti	-	1	-	1	
7. Padang Gelugur	-	-	-	-	
8. Rao	-	-	-	-	
9. Rao Utara	-	1	-	-	
10. Rao Selatan	-	-	-	-	
11. Mapat Tunggul	1	2	-	-	
12. Mapat Tunggul Selatan	1	-	-	-	
Jumlah/Total	2018	3	13	-	3
	2017	3	13	-	3

Sumber/*Source* : Dinas Pemuda, Olahraga, dan Pariwisata Kabupaten Pasaman/*Regional Office of Youth, Sports, and Tourism of Pasaman Regency*

Tabel 7.3 Lanjutan / Continued
Table

Kecamatan Subdistrict	Sejarah/Historical		Jumlah Total	
	Sejarah History	Sejarah Tradisional Traditional History		
(1)	(6)	(7)	(8)	
1. Tigo Nagari	-	-	1	
2. Bonjol	3	-	7	
3. Simpang Alahan Mati	-	-	1	
4. Lubuk Sikaping	-	1	6	
5. Dua Koto	-	-	1	
6. Panti	1	1	4	
7. Padang Gelugur	-	-	-	
8. Rao	-	-	-	
9. Rao Utara	-	-	1	
10. Rao Selatan	2	-	2	
11. Mapat Tunggul	-	-	3	
12. Mapat Tunggul Selatan	-	-	1	
Jumlah/Total	2018	6	2	27
	2017	6	2	27

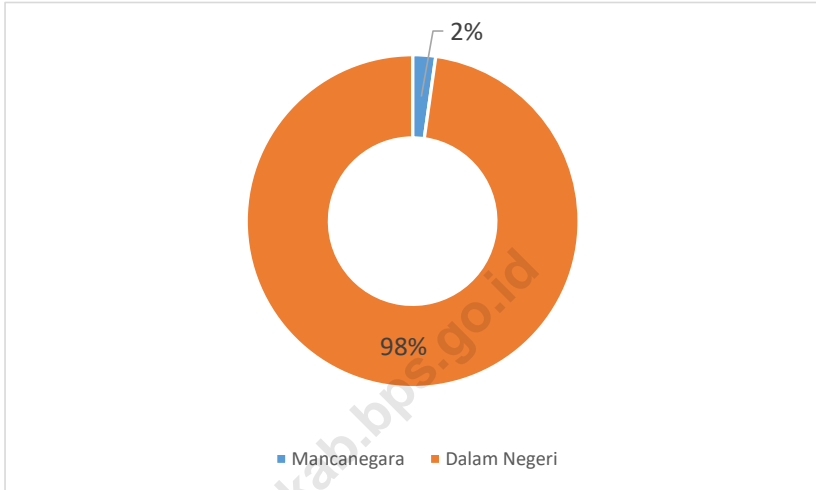
Sumber/Source : Dinas Pemuda, Olahraga, dan Pariwisata Kabupaten Pasaman/Regional Office of Youth, Sports, and Tourism of Pasaman Regency

Tabel 7.4 Arus Wisatawan yang Berkunjung Ke Kabupaten Pasaman, 2018
Table Number of Tourist Coming to Pasaman, 2018

Kecamatan <i>Subdistrict</i>	Mancanegara <i>Foreign</i>	Dalam Negeri <i>Domestic</i>	Jumlah <i>Total</i>
(1)	(2)	(3)	(4)
1. Tigo Nagari	-	-	-
2. Bonjol	500	11 493	11 993
3. Simpang Alahan Mati	-	-	-
4. Lubuk Sikaping	-	-	-
5. Dua Koto	-	-	-
6. Panti	121	15 758	15 879
7. Padang Gelugur	-	-	-
8. Rao	-	-	-
9. Rao Utara	-	-	-
10. Rao Selatan	-	-	-
11. Mapat Tunggul	-	-	-
12. Mapat Tunggul Selatan	-	-	-
Jumlah/Total	2018	621	27 251
	2017	3 938	27 438

Sumber/Source : Dinas Pemuda, Olahraga, dan Pariwisata Kabupaten Pasaman/Regional Office of Youth, Sports, and Tourism of Pasaman Regency

Gambar 10 Arus Wisatawan yang Berkunjung Ke Kabupaten Pasaman, 2018
Picture Number of Tourist Visiting to Pasaman, 2018



Sumber/Source : Dinas Pemuda, Olahraga, dan Pariwisata Kabupaten Pasaman/Regional Office of Youth, Sports, and Tourism of Pasaman Regency

8

SISTEM NERACA REGIONAL *SYSTEM OF REGIONAL ACCOUNTS*

PDRB Kabupaten Pasaman Atas Dasar Harga
Berlaku Menurut Lapangan Usaha

2017

Rp 8.007,89 Miliar

2018

Rp 8.529,97 Miliar

**PDRB Kabupaten
Pasaman tahun 2018
meningkat 6,52% dari
tahun 2017**



PENJELASAN TEKNIS

1. Penghitungan statistik neraca nasional mengikuti buku petunjuk yang diterbitkan oleh Perserikatan Bangsa Bangsa (PBB) dikenal sebagai Sistem Neraca Nasional (SNN). SNN adalah rekomendasi internasional tentang bagaimana menyusun ukuran aktivitas ekonomi yang sesuai dengan standar neraca baku yang didasarkan pada prinsip-prinsip ekonomi. Rekomendasi yang dimaksud dinyatakan dalam sekumpulan konsep, definisi, klasifikasi, dan aturan neraca yang disepakati secara internasional dalam mengukur indikator tertentu seperti Produk Domestik Bruto (PDB). Salah satu bentuk adaptasi pencatatan statistik nasional adalah melakukan perubahan tahun dasar PDB Indonesia dari tahun 2000 ke 2010. Perubahan tahun dasar PDB dilakukan seiring dengan mengadopsi rekomendasi PBB yang tertuang dalam Sistem Neraca Nasional 2008 (SNA 2008).
2. Produk Domestik Bruto pada tingkat nasional serta Produk Domestik Regional Bruto (PDRB) pada tingkat regional (provinsi) menggambarkan kemampuan suatu wilayah untuk menciptakan nilai tambah pada suatu waktu tertentu. Untuk menyusun PDB maupun PDRB digunakan 2 pendekatan, yaitu lapangan usaha dan pengeluaran. Keduanya menyajikan komposisi data nilai tambah dirinci menurut sumber kegiatan ekonomi (lapangan usaha) dan menurut komponen penggunaannya.

TECHNICAL NOTES

1. *The method used to estimate national accounts statistics is based on the standard guidelines formed by United Nation known as System of National Accounts (SNA). SNA is the internationally agreed standard set of recommendations on how to compile measures of economic activity in accordance with strict accounting conventions based on economic principles. The recommendations are expressed in term of a set of concepts, definitions, classifications and accounting rules that comprise the internationally agreed standard for measuring indicators such as Gross Domestic Product (GDP). One of the improvement in the national statistical system is to rebase GDP form base year 2000 to 2010 in order to capture current economic condition. It is in line with the United Nations (UN) recommendation on 2008 SNA.*
2. *The basic measure of the value added arising from economic activity is known as Gross Domestic Product at the national level and Gross Regional Domestic Product (GRDP) at the regional level (provinces/regencies/municipalities). To compile these statistics, two approaches have been used, i.e. "production approach" and "expenditure approach". The first approach is to measure value added produced by various kinds of economic activities, while the second approach is to measure final uses of the country's output.*

PDB maupun PDRB dari sisi lapangan usaha merupakan penjumlahan seluruh komponen nilai tambah bruto yang mampu diciptakan oleh sektor-sektor ekonomi atas berbagai aktivitas produksinya. Sedangkan dari sisi pengeluaran menjelaskan tentang penggunaan dari nilai tambah tersebut.

In other words, GDP/GRDP is the sum of total value added produced by all economic industries (activities) and the way of using it.

3. Produk Domestik Bruto maupun agregat turunannya disajikan dalam 2 (dua) versi penilaian, yaitu atas dasar "harga berlaku" dan atas dasar "harga konstan". Disebut sebagai harga berlaku karena seluruh agregat dinilai dengan menggunakan harga pada tahun berjalan, sedangkan harga konstan penilaiannya didasarkan kepada harga satu tahun dasar tertentu, dalam publikasi ini digunakan harga tahun 2010.
3. *GDP and its aggregations are presented in two forms: at current market prices and at constant base year market prices. In presenting current market prices, all aggregates are valued at current market prices, while base year constant market prices are shown by valuing all aggregates at fixed base year prices. Year of 2010 is used as the base year in this publication.*

ULASAN

Produk Domestik Regional Bruto (PDRB)

PDRB adalah salah satu data yang dapat digunakan sebagai indikator untuk melihat tingkat pertumbuhan ekonomi, tingkat pendapatan regional / PDRB per kapita, perubahan/pergeseran struktur perekonomian, tingkat inflasi dan kemakmuran penduduk suatu daerah.

Pada Tabel 8.1 – 8.2 dapat dilihat bahwa PDRB Pasaman atas dasar harga berlaku tahun 2018 sebesar 8.529,97 miliar rupiah dan tahun 2017 sebesar 8.007,89 miliar rupiah. Sedangkan berdasarkan atas dasar harga konstan 2010 tahun 2018 sebesar 5.899,06 miliar rupiah dan tahun 2017 sebesar 5.614,78 miliar rupiah.

Dari seluruh sektor yang memberikan sumbangan dalam pembentukan PDRB Pasaman atas dasar harga berlaku, sektor pertanian merupakan andil terbesar yaitu 4.225,00 miliar rupiah atau 49,53 persen (2018) dan tahun 2017 adalah 4.046,23 milyar rupiah atau 50,53 persen (Tabel 8.3).

Indeks Berantai dan PDRB per Kapita

Indeks Berantai atas dasar harga konstan 2010 digunakan untuk melihat pertumbuhan ekonomi suatu daerah. Pertumbuhan ekonomi adalah suatu gambaran mengenai dampak pelaksanaan kebijaksanaan pembangunan yang digariskan khususnya bidang ekonomi. Indikator ini mempunyai arti penting untuk mengetahui keberhasilan pembangunan yang telah dicapai di suatu daerah dan menentukan arah pembangunan di suatu daerah pada masa mendatang

DESCRIPTION

Gross Regional Domestic Product (GRDP)

GRDP is data that can be used as an indication to see the level economics growth, the level of region income/ GRDP per capital, the change in economic structure, the level of inflation and society welfare in a region.

On table 8.1 – 8.2 can be seen that GRDP of Pasaman based on the running price in 2018, the preliminary number 8,529.97 billion rupiahs and 8,007.89 billion rupiahs in 2017. Meanwhile, GRDP of Pasaman based on the constant price 2010, the preliminary number is 5,899.06 billion rupiahs in 2018 and 5,614.78 billion rupiahs in 2017.

From the whole sectors which give contribution to form GRDP of Pasaman based on the running price, the most contribution is from agricultural sector that is 4,225.00 billion rupiahs (2018) or 49.53 percent and 4,046.23 billion rupiahs or 50.53 percent in 2017 (table 8.3).

Chain index and GRDP per capital

Chain index based on the constant price 2010 is used to see the economics growth in a region. The economics growth is a picture about the impact of the enforcement of the development policy especially in economics sector. This indication has an important meaning to know the success of the development that has been achieved in a region and to determine direction of development in a region for the future.

Tabel 8.1 PDRB Kabupaten Pasaman Atas Dasar Harga Berlaku Menurut Lapangan Usaha (Miliar Rupiah), 2014-2018
GRDP of Pasaman at Current Price by Industrial Origin (Billion Rupiahs), 2014-2018

	Lapangan Usaha Industrial Origin	2014	2015	2016	2017*	2018**
	(1)	(2)	(3)	(4)	(5)	(6)
A.	Pertanian, Kehutanan, dan Perikanan	3 111,51	3 382,52	3 762,52	4 046,23	4 225,00
B.	Pertambangan dan Penggalian	131,12	143,91	149,98	164,23	174,70
C.	Industri Pengolahan	279,29	289,50	334,54	364,95	372,36
D.	Pengadaan Listrik dan Gas	0,91	1,31	1,54	1,76	2,02
E.	Pengadaan Air, Pengelolaan Sampah, Limbah dan Daur Ulang	5,24	5,99	6,86	7,78	8,43
F.	Konstruksi	264,78	302,61	351,60	400,98	444,21
G.	Perdagangan Besar dan Eceran; Reparasi Mobil dan Sepeda Motor	741,17	855,07	970,06	1 051,61	1 145,68
H.	Transportasi dan Pergudangan	258,30	280,73	328,31	373,68	408,30
I.	Penyediaan Akomodasi dan Makan Minum	46,62	54,21	64,49	72,70	80,45
J.	Informasi dan Komunikasi	240,02	248,92	293,10	338,12	378,49
K.	Jasa Keuangan dan Asuransi	141,39	153,52	178,12	188,95	196,63
L.	Real Estate	81,20	89,08	99,47	106,30	113,88
M,N	Jasa Perusahaan	3,12	3,48	3,82	4,15	4,49
O.	Administrasi Pemerintahan, Pertahanan dan Jaminan Sosial Wajib	414,09	437,22	489,78	536,30	586,38
P.	Jasa Pendidikan	126,05	141,57	168,67	198,19	217,12
Q.	Jasa Kesehatan dan Kegiatan Sosial	54,63	57,27	63,51	70,92	79,56
R,S,T,U	Jasa lainnya	51,79	58,47	69,43	81,04	92,27
Produk Domestik Bruto		5 951,25	6 505,37	7 335,79	8 007,89	8 529,97

Catatan/Note : * Angka Sementara/Preliminary Figures

** Angka Sangat Sementara/Very Preliminary Figures

Sumber/Source : BPS Kabupaten Pasaman/BPS-Statistics of Pasaman Regency

Tabel 8.2 Produk Domestik Regional Bruto Kabupaten Pasaman Atas Dasar Harga Konstan 2010 Menurut Lapangan Usaha (Miliar Rupiah), 2014-2018
GRDP of Pasaman at 2010 Constant Price by Industrial Origin (Billion Rupiahs), 2014-2018

	Lapangan Usaha Industrial Origin	2014	2015	2016	2017*	2018**
	(1)	(2)	(3)	(4)	(5)	(6)
A.	Pertanian, Kehutanan, dan Perikanan	2 484,09	2 605,35	2 682,58	2 789,20	2 889,24
B.	Pertambangan dan Penggalian	94,78	100,74	105,79	108,73	117,03
C.	Industri Pengolahan	242,56	246,82	262,95	268,91	270,26
D.	Pengadaan Listrik dan Gas	24,28	0,82	0,90	0,94	0,98
E.	Pengadaan Air, Pengelolaan Sampah, Limbah dan Daur Ulang	5,06	5,33	5,65	5,88	6,13
F.	Konstruksi	208,77	223,54	239,71	260,43	280,12
G.	Perdagangan Besar dan Eceran; Reparasi Mobil dan Sepeda Motor	622,25	657,99	704,42	750,97	808,32
H.	Transportasi dan Pergudangan	205,51	220,77	241,06	259,41	278,13
I.	Penyediaan Akomodasi dan Makan Minum	35,27	37,55	41,30	44,62	48,12
J.	Informasi dan Komunikasi	228,62	248,23	269,93	295,43	323,24
K.	Jasa Keuangan dan Asuransi	118,10	122,26	132,27	134,98	135,76
L.	Real Estate	65,19	68,65	72,65	76,03	79,78
M,N	Jasa Perusahaan	2,52	2,67	2,82	2,96	3,12
O.	Administrasi Pemerintahan, Pertahanan dan Jaminan Sosial Wajib	336,99	351,44	370,55	387,27	411,58
P.	Jasa Pendidikan	95,19	104,62	114,91	126,31	135,62
Q.	Jasa Kesehatan dan Kegiatan Sosial	44,08	47,53	50,36	53,67	58,37
R,S,T,U	Jasa lainnya	37,73	41,00	45,05	49,04	53,25
	Produk Domestik Bruto	4 850,98	5 085,32	5 342,90	5 614,78	5 899,06

Catatan/Note : * Angka Sementara/Preliminary Figures

** Angka Sangat Sementara/Very Preliminary Figures

Sumber/Source : BPS Kabupaten Pasaman/BPS-Statistics of Pasaman Regency

Tabel 8.3 Distribusi Persentase Produk Domestik Regional Bruto Kabupaten Pasaman Atas Dasar Harga Berlaku Menurut Lapangan Usaha, 2014-2018
Percentage Distribution GRDP of Pasaman at Current Price by Industrial Origin, 2014-2018

	Lapangan Usaha Industrial Origin	2014	2015	2016	2017*	2018 ^{xx}
	(1)	(2)	(3)	(4)	(5)	(6)
A.	Pertanian, Kehutanan, dan Perikanan	52,28	52,00	51,29	50,53	49,53
B.	Pertambangan dan Penggalian	2,20	2,21	2,04	2,05	2,05
C.	Industri Pengolahan	4,69	4,45	4,56	4,56	4,37
D.	Pengadaan Listrik dan Gas	0,02	0,02	0,02	0,02	0,02
E.	Pengadaan Air, Pengelolaan Sampah, Limbah dan Daur Ulang	0,09	0,09	0,09	0,10	0,10
F.	Konstruksi	4,45	4,65	4,79	5,01	5,21
G.	Perdagangan Besar dan Eceran; Reparasi Mobil dan Sepeda Motor	12,45	13,14	13,22	13,13	13,43
H.	Transportasi dan Pergudangan	4,34	4,32	4,48	4,67	4,79
I.	Penyediaan Akomodasi dan Makan Minum	0,78	0,83	0,88	0,91	0,94
J.	Informasi dan Komunikasi	4,03	3,83	4,00	4,22	4,44
K.	Jasa Keuangan dan Asuransi	2,38	2,36	2,43	2,36	2,31
L.	Real Estate	1,36	1,37	1,36	1,33	1,34
M,N	Jasa Perusahaan	0,05	0,05	0,05	0,05	0,05
O.	Administrasi Pemerintahan, Pertahanan dan Jaminan Sosial Wajib	6,96	6,72	6,68	6,70	6,87
P.	Jasa Pendidikan	2,12	2,18	2,30	2,47	2,55
Q.	Jasa Kesehatan dan Kegiatan Sosial	0,92	0,88	0,87	0,89	0,93
R,S,T,U	Jasa lainnya	0,87	0,90	0,95	1,01	1,08
	Produk Domestik Bruto	100,00	100,00	100,00	100,00	100,00

Catatan/Note : * Angka Sementara/Preliminary Figures

:^{xx} Angka Sangat Sementara/Very Preliminary Figures

Sumber/Source : BPS Kabupaten Pasaman/BPS-Statistics of Pasaman Regency

Tabel 8.4 Laju Pertumbuhan Produk Domestik Regional Bruto Atas Dasar Harga Konstan 2010 Menurut Lapangan Usaha (persen), 2014-2018
Growth Rate of Gross Domestic Regional Bruto at 2010 Constant Market Prices by Industry (percent), 2014-2018

	Lapangan Usaha Industrial Origin	2014	2015	2016	2017*	2018**
	(1)	(2)	(3)	(4)	(5)	(6)
A.	Pertanian, Kehutanan, dan Perikanan	6,29	4,88	2,96	3,97	3,59
B.	Pertambangan dan Penggalian	5,76	6,29	5,01	2,78	7,63
C.	Industri Pengolahan	4,18	1,75	6,53	2,27	0,50
D.	Pengadaan Listrik dan Gas	13,97	4,07	9,90	4,00	4,05
E.	Pengadaan Air, Pengelolaan Sampah, Limbah dan Daur Ulang	7,06	5,42	6,08	3,98	4,32
F.	Konstruksi	2,22	7,08	7,23	8,65	7,56
G.	Perdagangan Besar dan Eceran; Reparasi Mobil dan Sepeda Motor	6,01	5,74	7,06	6,61	7,64
H.	Transportasi dan Pergudangan	7,79	7,43	9,19	7,61	7,22
I.	Penyediaan Akomodasi dan Makanan Minum	5,83	6,47	9,98	8,05	7,84
J.	Informasi dan Komunikasi	8,35	8,58	8,74	9,44	9,41
K.	Jasa Keuangan dan Asuransi	6,65	3,53	8,19	2,05	0,58
L.	Real Estate	3,67	5,32	5,83	4,64	4,94
M,N	Jasa Perusahaan	5,83	5,77	5,62	5,21	5,34
O.	Administrasi Pemerintahan, Pertahanan dan Jaminan Sosial Wajib	3,38	4,29	5,44	4,51	6,28
P.	Jasa Pendidikan	7,14	9,90	9,84	9,92	7,37
Q.	Jasa Kesehatan dan Kegiatan Sosial	5,55	7,83	5,96	6,58	8,76
R,S,T,U	Jasa lainnya	5,22	8,68	9,86	8,87	8,59
	Produk Domestik Bruto	5,87	5,34	5,07	5,09	5,06

Catatan/Note : * Angka Sementara/Preliminary Figures

** Angka Sangat Sementara/Very Preliminary Figures

Sumber/Source : BPS Kabupaten Pasaman/BPS-Statistics of Pasaman Regency

Tabel 8.5 Produk Domestik regional Bruto Atas Dasar Harga Berlaku Menurut Pengeluaran (Miliar Rupiah), 2014-2018
Gross Domestic Regional Bruto at Current Market Prices by Type of Expenditure (Billion Rupiahs), 2014-2018

Jenis Pengeluaran Type of Expenditure		2014	2015	2016	2017*	2018**
(1)		(2)	(3)	(4)	(5)	(6)
1.	Pengeluaran Konsumsi Rumah Tangga	3 272,57	3 591,05	3 882,85	4 246,49	4 617,06
	a. Makanan dan Minuman, Selain Restoran	1 578,96	1 720,98	1 864,70	2 026,58	2 236,13
	b. Pakaian, Alas Kaki, dan Jasa Perawatannya	126,06	136,02	146,95	159,88	175,65
	c. Perumahan dan Perlengkapan Rumah Tangga	320,01	346,00	368,06	404,09	436,22
	d. Kesehatan dan Pendidikan	232,45	261,79	293,39	321,07	346,51
	e. Transportasi dan Komunikasi	690,99	767,26	825,08	915,79	973,93
	f. Restoran dan Hotel	120,96	133,16	146,61	160,50	176,20
	g. Lainnya	203,14	225,84	238,05	258,57	272,42
2.	Pengeluaran Konsumsi LNPR	69,00	75,31	82,29	84,86	92,16
3.	Pengeluaran Konsumsi Pemerintah	784,22	872,16	940,93	984,80	1 070,42
4.	Pembentukan Modal Tetap Bruto	1 878,02	2 070,74	2 268,31	2 443,68	2 622,40
	a. Bangunan	1 170,50	1 295,16	1 428,70	1 556,86	1 703,66
	b. Non Bangunan	707,52	775,58	839,61	886,82	918,74
5.	Perubahan Inventori	69,88	254,95	119,07	4,09	- 0,32
6.	Net Ekspor Antar Daerah	- 122,44	- 358,84	42,33	243,97	128,25
	a. Ekspor	5 067,45	2 615,36	3 128,96	3 464,75	3 363,57
	b. Impor	5 189,89	2 974,19	3 086,62	3 220,77	3 235,32
Produk Domestik Bruto		5 951,25	6 505,37	7 335,79	8 007,89	8 529,97

Sumber/Source : BPS Kabupaten Pasaman/BPS-Statistics of Pasaman Regency

Catatan/Note : x: Angka Sementara/Preliminary Figures, xx: Angka Sangat Sementara/Very Preliminary Figures

Tabel 8.6 Produk Domestik regional Bruto Atas Dasar Harga Konstan 2010 Menurut Pengeluaran (Miliar Rupiah), 2014-2018
Gross Domestic Regional Bruto at 2010 Constant Market Prices by Type of Expenditure (Billion Rupiahs), 2014-2018

Jenis Pengeluaran Type of Expenditure		2014	2015	2016	2017*	2018**
(1)		(2)	(3)	(4)	(5)	(6)
1.	Pengeluaran Konsumsi Rumah Tangga	2 604,32	2 717,12	2 840,00	2 993,09	3 150,61
	a. Makanan dan Minuman, Selain Restoran	1 271,53	1 324,71	1 380,75	1 452,83	1 531,56
	b. Pakaian, Alas Kaki, dan Jasa Perawatannya	97,40	101,21	106,41	112,59	118,66
	c. Perumahan dan Perlengkapan Rumah Tangga	255,11	265,91	275,66	286,30	299,09
	d. Kesehatan dan Pendidikan	169,92	175,50	185,42	195,34	206,13
	e. Transportasi dan Komunikasi	551,39	577,47	609,80	653,02	689,21
	f. Restoran dan Hotel	88,43	92,12	97,57	103,44	109,56
	g. Lainnya	170,53	180,20	184,39	189,58	196,39
2.	Pengeluaran Konsumsi LNPRT	57,01	58,98	61,73	64,33	68,39
3.	Pengeluaran Konsumsi Pemerintah	588,13	642,69	652,02	647,37	680,69
4.	Pembentukan Modal Tetap Bruto	1 505,06	1 569,39	1 676,25	1 746,81	1 823,43
	a. Bangunan	933,35	984,33	1 062,08	1 125,17	1 193,50
	b. Non Bangunan	571,71	585,06	614,17	621,64	629,94
5.	Perubahan Inventori	68,11	251,95	96,46	2,92	- 0,18
6.	Net Ekspor Antar Daerah	4,86	- 154,81	16,44	160,27	173,25
	a. Ekspor	4 349,60	2 067,09	2 250,07	2 405,10	2 427,27
	b. Impor	4 344,74	2 221,90	2 233,63	2 244,83	2 254,02
Produk Domestik Bruto		4 827,49	5 085,32	5 342,90	5 614,78	5 896,18

Sumber/Source : BPS Kabupaten Pasaman/BPS-Statistics of Pasaman Regency

Catatan/Note : x: Angka Sementara/Preliminary Figures, xx: Angka Sangat Sementara/Very Preliminary Figures

Tabel 8.7 Distribusi Persentase Produk Domestik Regional Bruto Kabupaten Pasaman Atas Dasar Harga Konstan 2010 Menurut Lapangan Usaha, 2014-2018
Percentage Distribution GRDP of Pasaman at 2010 Constant Price by Industrial Origin, 2014-2018

	Lapangan Usaha Industrial Origin	2014	2015	2016	2017*	2018**
	(1)	(2)	(3)	(4)	(5)	(6)
A.	Pertanian, Kehutanan, dan Perikanan	51,46	51,23	50,21	49,68	48,98
1.	Pertanian, Peternakan, Perburuan dan Jasa Pertanian	43,56	43,11	42,14	41,65	40,81
a.	Tanaman Pangan	16,04	16,05	15,27	15,24	14,95
b.	Tanaman Hortikultura Semusim	1,05	1,05	1,00	1,00	0,90
c.	Perkebunan Semusim	0,01	0,01	0,01	0,01	0,01
d.	Tanaman Hortikultura Tahunan dan Lainnya	12,66	12,51	12,36	12,09	11,51
e.	Perkebunan Tahunan	10,86	10,57	10,65	10,50	10,62
f.	Peternakan	1,39	1,35	1,31	1,28	1,30
g.	Jasa Pertanian dan Perburuan	1,56	1,58	1,54	1,53	1,52
2.	Kehutanan dan Penebangan Kayu	1,70	1,76	1,76	1,67	1,69
3.	Perikanan	6,20	6,37	6,32	6,36	6,48
B.	Pertambangan dan Penggalian	1,96	1,98	1,98	1,94	1,98
C.	Industri Pengolahan	5,02	4,85	4,92	4,79	4,58
D.	Pengadaan Listrik dan Gas	0,02	0,02	0,02	0,02	0,02
E.	Pengadaan Air, Pengelolaan Sampah, Limbah dan Daur Ulang	0,10	0,10	0,11	0,10	0,10
F.	Konstruksi	4,32	4,40	4,49	4,64	4,75
G.	Perdagangan Besar dan Eceran; Reparasi Mobil dan Sepeda Motor	12,89	12,94	13,18	13,37	13,70
H.	Transportasi dan Pergudangan	4,26	4,34	4,51	4,62	4,71
I.	Penyediaan Akomodasi dan Makan Minum	0,73	0,74	0,77	0,79	0,82
J.	Informasi dan Komunikasi	4,74	4,88	5,05	5,26	5,48
K.	Jasa Keuangan dan Asuransi	2,45	2,40	2,48	2,40	2,30
L.	Real Estate	1,35	1,35	1,36	1,35	1,35
M,N	Jasa Perusahaan	0,05	0,05	0,05	0,05	0,05
O.	Administrasi Pemerintahan, Pertahanan dan Jaminan Sosial Wajib	6,98	6,91	6,94	6,90	6,98
P.	Jasa Pendidikan	1,97	2,06	2,15	2,25	2,30
Q.	Jasa Kesehatan dan Kegiatan Sosial	0,91	0,93	0,94	0,96	0,99
R,S,T,U	Jasa lainnya	0,78	0,81	0,84	0,87	0,90
Produk Domestik Regional Bruto		100,00	100,00	100,00	100,00	100,00

Catatan/Note : * Angka Sementara/Premilinary Figures

: ** Angka Sangat Sementara/Very Premilinary Figures

Sumber/Source : BPS Kabupaten Pasaman/BPS-Statistics of Pasaman Regency

Tabel 8.8 Indeks Perkembangan Produk Domestik Regional Bruto Kabupaten Pasaman Atas Dasar Harga Berlaku Menurut Lapangan Usaha (2010=100), 2014-2018
Index GRDP of Pasaman at Current Price by Industrial Origin, 2014-2018

	Lapangan Usaha <i>Industrial Origin</i>	2014	2015	2016	2017*	2018**
	(1)	(2)	(3)	(4)	(5)	(6)
A.	Pertanian, Kehutanan, dan Perikanan	151,12	164,28	182,74	196,52	205,20
B.	Pertambangan dan Penggalian	163,21	179,13	186,67	204,42	217,45
C.	Industri Pengolahan	143,39	148,63	171,75	187,36	191,17
D.	Pengadaan Listrik dan Gas	152,75	220,11	257,44	295,07	338,95
E.	Pengadaan Air, Pengelolaan Sampah, Limbah dan Daur Ulang	127,79	146,01	167,29	189,66	205,67
F.	Konstruksi	169,01	193,16	224,42	255,94	283,54
G.	Perdagangan Besar dan Eceran; Reparasi Mobil dan Sepeda Motor	155,28	179,14	203,23	220,32	240,02
H.	Transportasi dan Pergudangan	173,84	188,93	220,96	251,49	274,79
I.	Penyediaan Akomodasi dan Makan Minum	165,42	192,37	228,83	257,95	285,45
J.	Informasi dan Komunikasi	151,59	157,21	185,11	213,54	239,04
K.	Jasa Keuangan dan Asuransi	165,52	179,71	208,51	221,19	230,18
L.	Real Estate	151,08	165,74	185,08	197,78	211,88
M,N	Jasa Perusahaan	152,33	169,76	186,52	202,45	218,92
O.	Administrasi Pemerintahan, Pertahanan dan Jaminan Sosial Wajib	150,76	159,18	178,32	195,25	213,49
P.	Jasa Pendidikan	180,03	202,19	240,89	283,06	310,09
Q.	Jasa Kesehatan dan Kegiatan Sosial	163,71	171,62	190,31	212,54	238,42
R,S,T,U	Jasa lainnya	167,85	189,52	225,03	262,65	299,06
	Produk Domestik Regional Bruto	154,26	168,62	190,14	207,57	221,10

Catatan/Note : * Angka Sementara/Preliminary Figures

: ** Angka Sangat Sementara/Very Preliminary Figures

Sumber/Source : BPS Kabupaten Pasaman/BPS-Statistics of Pasaman Regency

Tabel 8.9 Indeks Perkembangan Produk Domestik Regional Bruto Kabupaten Pasaman Atas Dasar Harga Konstan 2010 Menurut Lapangan Usaha, 2014-2018
Index GRDP of Pasaman at 2010 Constant Price by Industrial Origin, 2014-2018

	Lapangan Usaha <i>Industrial Origin</i>	2014	2015	2016	2017*	2018**
	(1)	(2)	(3)	(4)	(5)	(6)
A.	Pertanian, Kehutanan, dan Perikanan	120,65	126,54	130,29	135,47	140,33
B.	Pertambangan dan Penggalian	117,97	125,39	131,68	135,34	145,67
C.	Industri Pengolahan	124,53	126,72	135,00	138,06	138,75
D.	Pengadaan Listrik dan Gas	131,92	137,29	150,88	156,92	163,29
E.	Pengadaan Air, Pengelolaan Sampah, Limbah dan Daur Ulang	123,33	130,01	137,92	143,40	149,60
F.	Konstruksi	133,25	142,68	153,00	166,23	178,80
G.	Perdagangan Besar dan Eceran; Reparasi Mobil dan Sepeda Motor	130,36	137,85	147,58	157,33	169,35
H.	Transportasi dan Pergudangan	138,31	148,58	162,23	174,58	187,19
I.	Penyediaan Akomodasi dan Makan Minum	125,15	133,24	146,54	158,33	170,75
J.	Informasi dan Komunikasi	144,39	156,77	170,48	186,58	204,15
K.	Jasa Keuangan dan Asuransi	138,25	143,13	154,84	158,01	158,92
L.	Real Estate	121,28	127,73	135,18	141,46	148,44
M,N	Jasa Perusahaan	123,05	130,15	137,46	144,62	152,35
O.	Administrasi Pemerintahan, Pertahanan dan Jaminan Sosial Wajib	122,69	127,95	134,91	141,00	149,85
P.	Jasa Pendidikan	135,96	149,41	164,12	180,40	193,69
Q.	Jasa Kesehatan dan Kegiatan Sosial	132,08	142,43	150,91	160,84	174,93
R,S,T,U	Jasa lainnya	122,28	132,89	145,99	158,94	172,60
Produk Domestik Regional Bruto		125,13	131,81	138,49	145,54	152,83

Catatan/Note : * Angka Sementara/*Preliminary Figures*

** Angka Sangat Sementara/*Very Preliminary Figures*

Sumber/Source : BPS Kabupaten Pasaman/BPS-Statistics of Pasaman Regency

Tabel 8.10 Indeks Harga Implisit Produk Domestik Regional Bruto Kabupaten Pasaman Menurut Lapangan Usaha (2010=100), 2014-2018
Implicit Price Index of GRDP of Pasaman by Industrial Origin, 2014-2018

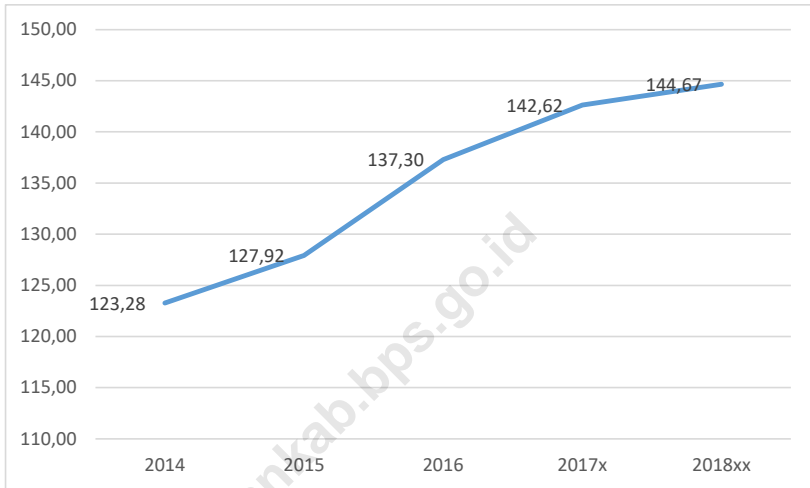
	Lapangan Usaha <i>Industrial Origin</i>	2014	2015	2016	2017*	2018**
	(1)	(2)	(3)	(4)	(5)	(6)
A.	Pertanian, Kehutanan, dan Perikanan	125,26	129,83	140,26	145,07	146,23
B.	Pertambangan dan Penggalian	138,35	142,85	141,77	151,04	153,04
C.	Industri Pengolahan	115,14	117,29	127,23	135,71	137,78
D.	Pengadaan Listrik dan Gas	115,79	160,32	170,63	188,03	207,58
E.	Pengadaan Air, Pengelolaan Sampah, Limbah dan Daur Ulang	103,61	112,31	121,30	132,26	137,48
F.	Konstruksi	126,83	135,37	146,68	153,97	158,58
G.	Perdagangan Besar dan Eceran; Reparasi Mobil dan Sepeda Motor	119,11	129,95	137,71	140,03	141,74
H.	Transportasi dan Pergudangan	125,68	127,16	136,20	144,05	146,80
I.	Penyediaan Akomodasi dan Makan Minum	132,18	144,38	156,16	162,92	167,17
J.	Informasi dan Komunikasi	104,99	100,28	108,58	114,45	117,09
K.	Jasa Keuangan dan Asuransi	119,73	125,56	134,66	139,99	144,84
L.	Real Estate	124,57	129,75	136,92	139,82	142,73
M,N	Jasa Perusahaan	123,80	130,44	135,69	139,99	143,70
O.	Administrasi Pemerintahan, Pertahanan dan Jaminan Sosial Wajib	122,88	124,41	132,18	138,48	142,47
P.	Jasa Pendidikan	132,42	135,32	146,78	156,91	160,09
Q.	Jasa Kesehatan dan Kegiatan Sosial	123,95	120,50	126,11	132,14	136,29
R,S,T,U	Jasa lainnya	137,27	142,61	154,14	165,25	173,27
	Produk Domestik Regional Bruto	123,28	127,92	137,30	142,62	144,67

Catatan/Note : * Angka Sementara/*Preliminary Figures*

: ** Angka Sangat Sementara/*Very Preliminary Figures*

Sumber/Source : BPS Kabupaten Pasaman/*BPS-Statistics of Pasaman Regency*

Gambar 11 Indeks Harga Implisit Produk Domestik Regional Bruto Kabupaten Pasaman Menurut Lapangan Usaha (2010=100), 2014-2018
Picture **11** Indeks Harga Implisit Produk Domestik Regional Bruto Kabupaten Pasaman Menurut Lapangan Usaha (2010=100), 2014-2018
Implicit Price Index of GRDP of Pasaman by Industry, 2014-2018



Sumber/Source : BPS Kabupaten Pasaman/BPS-Statistics of Pasaman Regency

PANJANG JALAN KABUPATEN
PASAMAN TAHUN 2018

PENJELASAN TEKNIS

1. Kendaraan bermotor adalah setiap kendaraan yang digerakkan oleh peralatan teknik yang ada pada kendaraan tersebut, biasanya digunakan untuk angkutan orang atau barang di atas jalan raya selain kendaraan yang berjalan di atas rel. Kendaraan bermotor yang dicatat adalah semua jenis kendaraan kecuali kendaraan bermotor TNI/Polri dan Korps Diplomatik.
2. Mobil penumpang adalah setiap kendaraan bermotor yang dilengkapi dengan tempat duduk untuk sebanyak-banyaknya delapan orang, tidak termasuk tempat duduk untuk pengemudi, baik dilengkapi atau tidak dilengkapi bagasi.
3. Mobil bis adalah setiap kendaraan bermotor yang dilengkapi dengan tempat duduk untuk lebih dari delapan orang, tidak termasuk tempat duduk untuk pengemudi, baik dilengkapi atau tidak dilengkapi bagasi.
4. Mobil truk adalah setiap kendaraan bermotor yang digunakan untuk angkutan barang, selain mobil penumpang, mobil bis dan kendaraan bermotor roda dua.
5. Kereta api adalah kendaraan dengan tenaga gerak (listrik, diesel atau tenaga uap) yang berjalan sendiri maupun dirangkaikan dengan kendaraan lain, yang akan atau sedang bergerak di atas rel, terdiri dari kereta penumpang dan kereta barang.

TECHNICAL NOTES

1. *Motor vehicles are any kind of vehicles motorized by machine set up in those vehicles, they are usually used for transporting peoples or goods on roads except vehicles moving along a railway line. The data cover all kinds of motor vehicles except those belong to Indonesia Army Force Indonesian State Police and Diplomatic Corps.*
2. *Passenger cars are any motor vehicles with no more than eight seats, excluding seat for driver, it can be with or without hoot.*
3. *Buses are large passenger cars having seats for more than eight passengers, excluding seat for driver, it can be with or without hoot.*
4. *Trucks are any motor vehicles used to transport goods excluding passenger cars, buses, and motorcycles.*
5. *Train is a coach or a number of coaches joined together, moving along a railway line. It can be passenger train or freight train.*

6. Kilometer penumpang adalah jumlah kilometer dari semua penumpang yang berangkat. Besaran ini merupakan penjumlahan jarak asal tujuan masing-masing penumpang.
7. Rata-rata jarak perjalanan per penumpang adalah rata-rata yang ditempuh oleh setiap penumpang, atau jumlah kilometer penumpang dibagi dengan jumlah penumpang berangkat.
8. Kilometer ton adalah jumlah kilometer semua ton yang diangkut. Besaran ini merupakan hasil penjumlahan jarak asal tujuan masing-masing barang dalam ton.
9. Rata-rata jarak angkut barang adalah rata-rata jarak yang ditempuh oleh setiap ton barang atau jumlah kilometer ton dibagi dengan ton dimuat.
10. Kunjungan kapal adalah kapal yang datang di pelabuhan baik untuk berlabuh di perairan maupun bersandar di dermaga.
11. Gross Ton (GT) adalah volume ruangan kapal dalam m³, kecuali terowongan, lubang poros baling-baling, tempat jangkar, dan alas ganda.
12. Sertifikat Operator Pesawat Udara adalah tanda bukti terpenuhinya standar dan prosedur dalam pengoperasian pesawat udara oleh perusahaan angkutan udara niaga.
13. Sertifikat Pengoperasian Pesawat Udara adalah tanda bukti terpenuhinya standar dan prosedur dalam pengoperasian pesawat udara untuk kegiatan angkutan udara bukan niaga.
6. *Passenger kilometer is total kilometers of all departing passenger. This measurement is the sum of distance between the place of origin and the place of destination taken by all passengers.*
7. *Mean distance of journey per passenger is mean distance taken by each passenger or total of passenger-kilometer divided by the number of departing passengers.*
8. *Ton-kilometer is total kilometer of all cargoes carried. This is the sum of distance from area of origin to area of destination for each ton of cargoes.*
9. *Mean distance of cargoes loaded is mean distance of each ton of cargoes loaded or total ton-kilometer divided by total ton of cargoes loaded.*
10. *Ship call is a ship arriving at a port either for mooring or berthing.*
11. *Gross Ton (GT) is total volume of all room in a ship (m³), excluding the volume of tunnel, the axle of propellers, the anchor, and the chain locker.*
12. *Aircraft Operator Certificate (AOC) is clearance of compliance to the standards and procedures in aircraft operations by the commercial air transport companies.*
13. *Operating Certificate (OC) is clearance of compliance to the standards and procedures in aircraft operations for non commercial air transport activities.*

14. Kantor Pos adalah tempat pemberi pelayanan komunikasi tertulis dan atau surat elektronik, layanan paket, layanan logistik, layanan transaksi keuangan, dan layanan keagenan pos untuk kepentingan umum. Rumah pos berfungsi sama seperti kantor pos dan kantor pos pembantu, bedanya rumah pos biasanya terletak di daerah terpencil.
15. Telekomunikasi adalah setiap pemancaran, pengiriman dan atau penerimaan dari setiap informasi dalam bentuk tanda-tanda, isyarat, tulisan, gambar, suara dan bunyi melalui sistem kawat, optik, radio atau sistem elektromagnetik lainnya.
16. Jaringan telekomunikasi adalah rangkaian perangkat telekomunikasi dan kelengkapannya yang digunakan dalam bertelekomunikasi.
17. Telepon tetap kabel dalam Susenas disebut telepon rumah adalah jaringan telekomunikasi menggunakan perangkat telepon tetap dengan kabel yang secara umum diatur oleh standar-standar teknis dengan menggunakan suatu nomor telepon, dikenal pula sebagai Public Switched Telephone Network (PSTN). Pada umumnya dimanfaatkan untuk telepon rumah dan jaringan internet, memiliki kemampuan menghantarkan sinyal dengan kuat dan jelas dengan biaya yang relatif lebih murah.
14. Post Office is a service provider facility of written communication and or electronic mail, parcel service, logistics services, financial transaction services, and postal services to the public. Postal house has the same function as the post office and subsidiary of post office, the difference is that postal house is usually located in remote areas.
15. Telecommunication includes every transmitting, delivering and or receiving from every information of marking, signal, article, picture, sound and voice through strand of wire system, optic, radio or other electromagnetic system.
16. Telecommunication network is peripheral network of telecommunication and its equipment used in the means of telecommunication.
17. Fixed line telephone based on Susenas called home phone is a telecommunication network using fixed line telephone device which is generally regulated by technical standards, using a phone number, also known as the Public Switched Telephone Network (PSTN). It is generally used for home phone and Internet networks, has the ability to deliver a strong and clear signal with a relatively low cost.

18. Telepon bergerak seluler adalah perangkat telekomunikasi elektronik yang mempunyai kemampuan dasar yang sama dengan telepon tetap kabel, namun dapat dibawa ke mana-mana (portable, mobile) dan tidak perlu disambungkan dengan jaringan telekomunikasi kabel. Selain berfungsi sebagai telepon, telepon selular modern biasanya mendukung layanan tambahan seperti Short Messages Services (SMS), Multimedia Messages Service (MMS), e-mail dan akses Internet, aplikasi bisnis dan permainan, serta fotografi. Saat ini, Indonesia mempunyai dua sistem jaringan telepon bergerak seluler yaitu Global System for Mobile Telecommunications (GSM) dan CDMA.
19. Internet adalah sebuah jaringan komputer publik di seluruh dunia. Internet menyediakan akses ke sejumlah layanan komunikasi termasuk World Wide Web dan membawa email, berita, hiburan dan file data.
20. Penyiaran Radio mencakup penyiaran sinyal suara melalui studio penyiaran radio dan fasilitas untuk transmisi program yang berhubungan dengan masyarakat, termasuk mengumpulkan dan menyalurkan program melalui kabel atau satelit, internet (stasiun radio internet), termasuk penyiaran data yang terintegrasi dengan penyiaran radio.
18. *Cellular mobile phone is an electronic telecommunication device which has the same basic capabilities with fixed cables, but can be taken anywhere (portable, mobile) and does not need to be connected to the wired telecommunications networks. In addition to functioning as a telephone, modern mobile phone typically supports additional services such as Short Messages Services (SMS), Multimedia Messages Service (MMS), e-mail and access to the Internet, business applications and games, as well as photography. Currently, Indonesia has two cellular mobile telephone network system that are GSM (Global System for Mobile Telecommunications) and Code Division Multiple Access (CDMA).*
19. *The internet is a worldwide public computer network. It provides access to a number of communication services including the World Wide Web and carries e-mail, news, entertainment and data files.*
20. *Radio broadcasting includes voice signals broadcasting through radio broadcasting studios and facilities for the programs transmission related to community, including collecting and distributing programs via cable or satellite, internet (internet radio station), including integrated data broadcasting with radio broadcasting.*

21. Penyiaran dan pemrograman televisi mencakup pembuatan program saluran televisi lengkap dari komponen program yang dibeli (seperti film, dokumenter, dan lain-lain), komponen program yang dihasilkan sendiri (seperti berita lokal, laporan langsung) atau kombinasi keduanya, pemrograman dari saluran video atas dasar permintaan, dan penyiaran data yang diintegrasikan dengan siaran televisi. Program televisi lengkap dapat disiarkan sendiri atau melalui distribusi pihak ke tiga, seperti perusahaan kabel atau provider televisi satelit. Pemrograman dapat bersifat umum atau khusus (misalnya format terbatas seperti program berita, olah raga, pendidikan atau program yang ditujukan untuk anak muda), dapat dibuat dengan bebas tersedia untuk pemakai atau dapat hanya tersedia atas dasar langganan.
22. Penerbitan surat kabar, jurnal, dan buletin/Majalah mencakup usaha penerbitan surat kabar dan surat kabar iklan, jurnal, buletin, majalah umum dan teknis, komik termasuk penerbitan jadwal radio dan televisi, dan sebagainya.
23. Koran atau surat kabar adalah suatu penerbitan yang ringan dan mudah dibuang, biasanya dicetak pada kertas berbiaya rendah yang disebut kertas koran, yang berisi berita-berita terkini dalam berbagai topik. Topiknya bisa berupa even politik, kriminalitas, olahraga, tajuk rencana, dan cuaca. Jenis surat kabar umum biasanya diterbitkan setiap hari, kecuali pada hari-hari libur. Surat kabar sore juga umum di beberapa negara.
21. *Broadcasting and television programming includes the manufacture of a complete television channel program from purchased program components (such as films, documentaries, etc.), own produced program components (such as local news, live reports) or a combination of both, the programming of the video channel on the basis of demand, and data broadcasting integrated with television broadcasting. Complete television program can broadcast their own or through a third party distribution, such as cable companies or satellite television providers. Programming can be general or specific (e.g. limited formats such as news programs, sports, education or programs aimed at young people), can be made freely available to users or can only available on a subscription basis.*
22. *Newspapers, journals, and bulletin/magazine publishing include newspapers and newspaper advertisements, journals, bulletin, general and technical magazines, comic, including radio and television schedule publishing, and so on.*
23. *Newspaper is a lightweight publication but easily disposed of, usually printed on low-cost paper called newsprint, containing the latest news on various topics. Topics can include political events, crime, sports, editorials, and weather. Common types of newspapers are usually published daily, except on holidays. Afternoon newspapers are also common in some countries. In addition, there is also a weekly newspaper that is usually smaller and less prestigious than the daily newspaper and its contents are usually more entertainment.*

Selain itu, juga terdapat surat kabar mingguan yang biasanya lebih kecil dan kurang prestisius dibandingkan dengan surat kabar harian dan isinya biasanya lebih bersifat hiburan.

In addition, there is also a weekly newspaper that is usually smaller and less prestigious than the daily newspaper and its contents are usually more entertainment.

24. Tabloid adalah istilah suatu format surat kabar yang lebih kecil (597 mm × 375 mm) dari ukuran standar koran harian. Istilah ini biasanya dikaitkan dengan penerbitan surat kabar reguler non harian (bisa mingguan, dwimingguan, dll), yang terfokus pada hal-hal yang lebih “tidak serius”, terutama masalah selebritas, olah raga, kriminal, dll.
 25. Jurnal adalah majalah yang khusus memuat artikel dalam suatu bidang ilmu tertentu.
 26. Buletin adalah publikasi organisasi yang mengangkat perkembangan suatu topik atau aspek tertentu dan diterbitkan/dipublikasikan secara teratur (berkala) dalam waktu yang relatif singkat (harian hingga bulanan). Buletin ditujukan kepada khalayak yang lebih sempit, yang berkaitan dengan bidang tertentu saja. Tulisan dalam buletin umumnya singkat dan padat (mirip berita), menggunakan bahasa yang formal, dan banyak istilah teknis berkaitan dengan bidang tersebut.
 27. Majalah adalah penerbitan berkala yang berisi bermacam-macam artikel dalam subyek yang bervariasi. Majalah biasa diterbitkan mingguan, dwimingguan atau bulanan. Majalah biasanya memiliki artikel mengenai topik populer yang ditujukan kepada masyarakat umum dan ditulis dengan gaya bahasa yang mudah dimengerti oleh banyak orang.
24. *Tabloid is a smaller term format of newspaper (597 mm × 375 mm) than a standard size daily newspaper. This term is usually associated with the publishing of non-daily regular newspapers (can be weekly, biweekly, etc.), which focus on the things that are “not too serious”, especially the problem of celebrity, sports, crime, etc.*
 25. *Journal is a special magazine that publish an article in a particular field of science.*
 26. *Bulletin is a publication of an organization that raised the development of a particular topic or aspect and issued/published regularly (periodically) in a relatively short time (daily to monthly). Bulletin is addressed to a narrower audience, which relates to a particular field. Posts in bulletin are generally short and concise (similar to news), using formal language and a lot of technical terms related to the field.*
 27. *Magazine is a periodical publication containing a variety of articles on varied subjects. Regular magazine published weekly, biweekly or monthly. Magazines usually have articles on popular topics which are addressed to the general public and written in a style that is easily understood by many people.*

28. Oplah adalah jumlah barang yang tercetak dalam satuan eksemplar.
29. Bioskop adalah pertunjukkan yang diperlihatkan dengan gambar (film) yang disorot sehingga dapat bergerak. Bioskop juga diartikan sebagai tempat untuk menonton pertunjukkan film dengan menggunakan layar lebar, dimana gambar film diproyeksikan ke layar menggunakan proyektor.
28. *The circulation is the number of items printed in units of copies.*
29. *Cinema is a show that is shown with the image (film) highlighted so it can move. Cinema also be interpreted as a place to watch the shows using a wide screen movies, where the film images projected onto a screen using a projector.*

<https://pasamankab.bps.go.id>

ULASAN

DESCRIPTION

Panjang Jalan

Panjang jalan Negara yang melintasi 6 kecamatan di Kabupaten Pasaman tercatat sepanjang 97,90 km dalam kondisi baik. Jalan Propinsi sepanjang 151,23 km dalam kondisi baik (Tabel 9.1).

Jembatan yang dikelola Negara ada 89 buah, 88 dalam kondisi baik dan 1 dalam kondisi sedang. Sedangkan jembatan yang dikelola Propinsi ada 57 buah dengan rincian 53 buah dalam kondisi baik, kondisi sedang 4 buah (Tabel 9.2).

Panjang jalan Kabupaten tahun 2018 adalah 866,05 km, tercatat sepanjang 371,84 km dalam kondisi baik, dan sedang 122,64 km, dan sisanya 371,57 dalam kondisi rusak (Tabel 9.4).

Jarak

Pada Tabel 9.5 ditampilkan bagan jarak dari Lubuk Sikaping sebagai ibukota Kabupaten Pasaman ke ibukota Propinsi yaitu Padang dengan melewati beberapa kota dan ibukota Kabupaten/Kota.

Perhubungan Darat

Banyaknya kendaraan bermotor tahun 2018 tercatat sebanyak 75.198 buah. Adapun jenis kendaraan terbanyak yaitu roda dua 63.692 buah (Tabel 9.7). Sedangkan banyaknya kendaraan barang dengan kapasitas angkutnya di Kabupaten Pasaman cenderung berfluktuasi setiap bulannya selama tahun 2018 (Tabel 9.8).

The Length of Road

Length of state road, which crosses 6 Sub District in Pasaman regency, is 97,90 km is in good condition. And the length of province road 151.23 Km in good condition (table 9.1).

There are 89 bridges managed by state, 88 in good condition and 1 in moderate condition. Meanwhile, there are 57 province bridges, 53 bridges are in good condition and 4 bridges are in moderate condition (Table 9.2) .

The length of regency roads in 2018 is 866.05 km with 371.84 km in good condition and 122.64 km in moderate condition and 371.57 is broken (table 9.4).

The Distance

On table 9.5 is presented the distance schema from Lubuk Sikaping as the capital city of Pasaman regency to Padang, the province capital city via some cities and the capital city of regency/municipality.

Land Transportation

Number of vehicle in 2018 is 75,198 units. The most kind of vehicle motor is motor cycle 63,692 units (table 9.7). Beside that, number of cargo vehicles and their capacity in Pasaman Regency is fluctuation every month during 2018. (Table 9.8)

Pos dan Giro

Di Kabupaten Pasaman terdapat 1 Kantor Pos dan Giro, 4 Pos Pembantu. Adapun fungsi Kantor selain dari pengiriman dan menerima surat-surat, baik itu surat biasa, surat kilat, surat tercatat juga menerima setoran giro, wesel dan tabungan.

Telepon

Tahun 2018 jumlah kapasitas telepon sejumlah 1.686 sambungan dengan jumlah pelanggan 170 sambungan (Tabel 9.14). Sedangkan tidak ada lagi wartel di Kabupaten Pasaman.

Post and Account

There were 1 post and account office in Pasaman, 4 auxillary offices, post of-fice functions to sending and receiving letters including common letter express letter, registered letter. It also receives account transfer, money order and saving.

Telephone

In 2018 number of telephone capacity is 1,686 connection with number of customer is 170 connection (table 9.14). There are have no public facility in Pasaman Regency (table 9.14).

<https://pasamankab.bps.go.id>

Tabel 9.1 Panjang dan Kondisi Jalan Negara, Jalan Propinsi dan Jalan Kabupaten per Kecamatan, 2018
Length and Condition of National, Provincial and Regency Road by Subdistrict, 2018

Kecamatan Subdistrict	Negara/National (km)			Provinsi/Province (km)		
	Baik Good	Sedang Moderate	Rusak Damage	Baik Good	Sedang Moderate	Rusak Damage
(1)	(2)	(3)	(4)	(5)	(6)	(7)
1. Tigo Nagari	-	-	-	13,00	-	-
2. Bonjol	20,40	-	-	5,00	-	-
3. Simpang Alahan Mati	-	-	-	18,00	-	-
4. Lubuk Sikaping	27,40	-	-	14,00	-	-
5. Dua Koto	-	-	-	-	27,00	-
6. Panti	16,10	-	-	-	7,73	-
7. Padang Gelugur	9,20	-	-	6,00	-	-
8. Rao	19,60	-	-	-	-	-
9. Rao Utara	-	-	-	16,00	-	-
10. Rao Selatan	5,20	-	-	5,00	-	-
11. Mapat Tunggul	-	-	-	17,00	-	-
12. Mapat Tunggul Selatan	-	-	-	-	-	25,00
Jumlah/Total	97,90	-	-	94,00	34,73	25,00

Sumber : Dinas Pekerjaan Umum dan Tata Ruang Kabupaten Pasaman
 Source : Regional Office of Public Works and Spatial Planning of Pasaman Regency

TRANSPORTATION AND COMMUNICATION

Tabel 9.1 Lanjutan / Continued
Table

Kecamatan Subdistrict	Kabupaten/Regency (km)		
	Baik Good	Sedang Moderate	Rusak Damage
(1)	(8)	(9)	(10)
1. Tigo Nagari	61,40	11,80	49,44
2. Bonjol	36,88	13,29	21,78
3. Simpang Alahan Mati	14,79	17,75	5,03
4. Lubuk Sikaping	73,66	9,84	23,95
5. Dua Koto	52,07	11,01	48,88
6. Panti	25,10	9,10	28,10
7. Padang Gelugur	19,97	10,90	23,47
8. Rao	21,25	6,50	6,90
9. Rao Utara	26,00	11,50	31,30
10. Rao Selatan	21,50	10,25	2,97
11. Mapat Tunggul	11,72	6,20	39,68
12. Mapat Tunggul Selatan	7,50	4,50	90,07
Jumlah/Total	371,84	122,64	371,57

Sumber : Dinas Pekerjaan Umum dan Tata Ruang Kabupaten Pasaman
Source : Regional Office of Public Works and Spatial Planning of Pasaman Regency

Tabel 9.2 Banyak Jembatan Negara dan Propinsi per Kecamatan, 2018
Table Number of National and Provincial Bridge by Subdistrict, 2018

Kecamatan Subdistrict	Negara/National (km)			Provinsi/Province (km)		
	Baik Good	Sedang Moderate	Rusak Damage	Baik Good	Sedang Moderate	Rusak Damage
(1)	(2)	(3)	(4)	(5)	(6)	(7)
1. Tigo Nagari	-	-	-	14	-	-
2. Bonjol	9	-	-	4	-	-
3. Simpang Alahan Mati	-	-	-	11	-	-
4. Lubuk Sikaping	40	-	-	3	-	-
5. Dua Koto	-	-	-	-	13	-
6. Panti	15	1	-	-	5	-
7. Padang Gelugur	3	-	-	1	-	-
8. Rao	15	-	-	-	-	-
9. Rao Utara	-	-	-	-	-	-
10. Rao Selatan	6	-	-	-	-	-
11. Mapat Tunggul	-	-	-	-	-	-
12. Mapat Tunggul Selatan	-	-	-	-	-	-
Jumlah/Total	88	1	-	33	18	-

Sumber : Dinas Pekerjaan Umum dan Tata Ruang Kabupaten Pasaman
 Source : Regional Office of Public Works and Spatial Planning of Pasaman Regency

TRANSPORTATION AND COMMUNICATION

Tabel 9.3 Panjang Jembatan Negara dan Propinsi per Kecamatan (m), 2018
Table Length of National and Provincial Bridge by Subdistrict, 2018

Kecamatan Subdistrict	Negara/National (km)			Provinsi/Province (km)		
	Baik Good	Sedang Moderate	Rusak Damage	Baik Good	Sedang Moderate	Rusak Damage
(1)	(2)	(3)	(4)	(5)	(6)	(7)
Tigo Nagari	-	-	-	173,20	-	-
Bonjol	166,00	-	-	70,00	-	-
Simpang Alahan Mati	-	-	-	50,00	-	-
Lubuk Sikaping	368,60	-	-	-	-	-
Dua Koto	-	-	-	141,70	-	-
Panti	87,60	5,60	-	20,00	18,60	-
Padang Gelugur	45,40	-	-	-	-	-
Rao	237,10	-	-	-	-	-
Rao Utara	-	-	-	-	-	-
Rao Selatan	36,40	-	-	-	-	-
Mapat Tunggul	-	-	-	152,00	-	-
Mapat Tunggul Selatan	-	-	-	160,00	-	-
Jumlah/Total	2018	941,10	5,60	-	766,90	18,60
	2017	941,10	5,60	-	766,90	18,60

Sumber : Dinas Pekerjaan Umum dan Tata Ruang Kabupaten Pasaman
 Source : Regional Office of Public Works and Spatial Planning of Pasaman Regency

Tabel 9.4 Panjang Jalan Kabupaten Menurut Jenis Permukaan, Kondisi dan Kelas Jalan (km), 2018
Table *Length of Regency Road by Surface, Condition and Classification of Road, 2018*

Keadaan Condition	Panjang Jalan Length of Regency Road (km)
(1)	(2)
I. Jenis Permukaan/ <i>Surface Type</i>	
a. Diaspal/ <i>Asphalted</i>	456,58
b. Perkerasan atau Beton <i>Pavement or Concrete</i>	51,95
c. Telford/Kerikil	131,77
d. Tanah/Belum Tembus	220,45
e. Lainnya	5,30
Jumlah/Total	866,05
II. Kondisi Jalan/ <i>Road Condition</i>	
a. Baik/ <i>Good</i>	371,84
b. Sedang/ <i>Moderate</i>	122,64
c. Rusak/ <i>Damage</i>	98,40
d. Rusak Berat/ <i>Heavy damage</i>	273,17
Jumlah/Total	866,05

Sumber : Dinas Pekerjaan Umum dan Tata Ruang Kabupaten Pasaman
 Source : *Regional Office of Public Works and Spatial Planning of Pasaman Regency*

TRANSPORTATION AND COMMUNICATION

Tabel 9.5 Jarak Lubuk Sikaping ke Padang (km), 2018
Table Distance From Lubuk Sikaping to Padang (km), 2018

Kota Municipality	Lubuk Sikaping	Kumpulan	Palupuh	Bukit- tinggi	Padang Panjang	Lubuk Alung	Padang
(1)	(2)	(3)	(4)	(5)	(6)	(7)	(8)
Lubuk sikaping	-	25	50	77	96	133	168
Kumpulan	25	-	25	52	71	108	143
Palupuh	50	25	-	27	46	83	118
Bukittinggi	77	52	27	-	19	56	91
Padang Panjang	96	71	46	19	-	37	72
Lubuk Alung	133	108	83	56	37	-	35
Padang	168	143	118	91	72	35	-

Sumber/Source : BPS Kabupaten Pasaman/BPS-Statistics of Pasaman Regency

Tabel 9.6 Jarak Ibukota Kabupaten ke Ibukota Kecamatan (km), 2018
Table Distance From Capital of Regency to Capital of Subdistric (km), 2018

Kota Municipality	Lubuk Sikaping	Bonjol	Ladang Panjang	Panti	Cubadak	Rao	Lubuk Gadang	Hulu Layang
(1)	(2)	(3)	(4)	(5)	(6)	(7)	(8)	(9)
Lubuk sikaping	-	21	55	31	48	54	65	71
Bonjol	21	-	33	50	68	75	85	91
Ladang Panjang	55	33	-	83	101	106	118	124
Panti	31	50	83	-	18	23	88	41
Cubadak	48	68	101	18	-	41	53	59
Rao	54	75	106	23	41	-	12	40
Lubuk Gadang	65	85	118	88	53	12	-	52
Hulu Layang	71	91	124	41	59	40	52	-

Sumber/Source : BPS Kabupaten Pasaman/BPS-Statistics of Pasaman Regency

TRANSPORTATION AND COMMUNICATION

Tabel 9.7 Banyaknya Kendaraan Bermotor Menurut Jenisnya, 2018
Table Number of Vehicles by Kind, 2018

Jenis Kendaraan <i>Kind of Vehicles</i>	Banyaknya Kendaraan <i>Number of Vehicles</i>	
(1)	(2)	
Sedan/ <i>Sedan</i>	477	
Jeep	429	
Mini Bus/ <i>Station Wagon</i>	6 073	
Bus Mikro/ <i>Micro Bus</i>	169	
Bus	181	
<i>Pick Up</i>	2 828	
<i>Blind Van</i>	3	
<i>Light Truck</i>	953	
Truk	252	
Roda Dua	63 692	
Roda Tiga	125	
Alat Berat	16	
Jumlah/Total	2018	75 198
	2017	72 820

Sumber/Source : Kantor Bersama Samsat Pasaman (UPT PPD)/Revenue Service of Pasaman Regency (UPT PPD)

Tabel 9.8 Banyaknya Kendaraan Barang di Kabupaten Pasaman, 2018
Table Number of Cargo Vehicles in Pasaman, 2018

Bulan Month	Jenis Kendaraan/Kind of Vehicles							Jumlah Total	
	Truk	Dump Truck	Truck Tronton	Pick Up	Box	Tangki	De- liveri Van		
(1)	(2)	(3)	(4)	(5)	(6)	(7)	(8)	(9)	
Januari January	661	98	43	1 459	37	10	-	2 308	
Februari February	662	98	43	1 468	38	11	-	2 320	
Maret March	665	99	44	1 482	38	11	-	2 339	
April April	666	101	44	1 492	38	12	-	2 353	
Mei May	667	101	44	1 507	38	12	-	2 369	
Juni June	669	101	45	1 512	38	12	-	2 377	
Juli July	671	103	45	1 528	38	12	-	2 397	
Agustus August	677	103	45	1 536	38	13	-	2 412	
September September	678	105	46	1 544	39	13	-	2 425	
Oktober October	681	105	46	1 563	40	13	-	2 448	
November November	684	107	46	1 575	40	13	-	2 465	
Desember December	685	107	46	1 580	40	13	-	2 471	
Jumlah Total	2018	8 066	1 228	537	18 246	462	145	-	28 684
	2017	7 335	992	445	15 302	372	120	-	24 566

Sumber/Source : Dinas Perhubungan Kabupaten Pasaman/Regional Office of Transportation of Pasaman Regency

TRANSPORTATION AND COMMUNICATION

Tabel 9.9 Pengiriman Wesel Dalam Negeri, 2018
Table Domestic Delivery of Money Orders, 2018

Bulan Month	Pendapatan Wesel Pos Prima		Pendapatan Wesel Pos Instan		Pendapatan Wesel Pos Kemitraan DN		Pendapatan DN Lainnya	
	Bea	BSU	Bea	BSU	Bea	BSU	Bea	BSU
(1)	(2)	(3)	(4)	(5)	(6)	(7)	(8)	(9)
Januari January	808 000	19 545 000	7 116 000	426 835 000	4 060 000	1 500 887 243	-	-
Februari February	1 204 000	26 550 000	4 593 000	257 348 000	2 020 000	405 362 000	-	-
Maret March	780 000	18 702 000	6 610 000	324 776 000	3 600 000	503 468 295	-	-
April April	912 000	18 225 000	7 214 000	427 218 000	3 780 000	482 243 833	-	-
Mei May	666 000	10 520 000	7 144 000	448 572 000	4 780 000	616 120 720	-	-
Juni June	372 000	4 035 000	5 466 000	306 518 000	3 340 000	867 237 311	-	-
Juli July	694 000	13 290 000	6 009 000	338 929 200	3 600 000	687 154 138	-	-
Agustus August	938 000	20 960 000	6 078 000	346 673 000	3 860 000	834 717 448	-	-
Septem- ber September	972 000	23 625 000	6 771 000	455 772 000	4 080 000	718 560 100	-	-
Oktober October	1 148 000	26 090 000	6 183 000	342 241 000	3 860 000	577 008 100	-	-
November November	794 000	14 217 000	5 249 000	296 633 000	3 640 000	733 091 328	-	-
Desember December	634 000	14 670 000	4 081 000	216 563 000	3 820 000	628 795 100	-	-
Jumlah/Total	9 922 000	444 429 000	75 514 000	4 188 078 200	44 440 000	8 554 645 616	-	-

Sumber/Source : Kantor Pos dan Giro Lubuk Sikaping/Post Office of Lubuk Sikaping

Tabel 9.9 Lanjutan / *Continued*
Table

Bulan <i>Month</i>	Pendapatan Wesel Pos Prima		Pendapatan Wesel Pos Instan		Pendapatan Wesel Pos Kemitraan DN	
	Bea	BSU	Bea	BSU	Bea	BSU
	(1)	(10)	(11)	(12)	(13)	(14)
Januari <i>January</i>	-	-	-	-	-	-
Februari <i>February</i>	-	-	-	-	-	-
Maret <i>March</i>	-	-	-	-	-	-
April <i>April</i>	-	-	-	-	-	-
Mei <i>May</i>	-	-	-	-	-	-
Juni <i>June</i>	-	-	-	-	-	-
Juli <i>July</i>	-	-	-	-	-	-
Agustus <i>August</i>	-	-	-	-	-	-
September <i>September</i>	-	-	-	-	-	-
Oktober <i>October</i>	-	-	-	-	-	-
November <i>November</i>	-	-	-	-	-	-
Desember <i>December</i>	-	-	-	-	-	-
Jumlah/Total	-	-	-	-	-	-

Sumber/Source : Kantor Pos dan Giro Lubuk Sikaping/Post Office of Lubuk Sikaping

TRANSPORTATION AND COMMUNICATION

Tabel 9.10 Pengambilan Wesel Dalam Negeri, 2018
Table Withdrawal of Domestic Money Orders, 2018

Bulan Month	RAK - AW Wesel Pos Prima		RAK - AW Wesel Pos Instan		RAK - AW Wesel Pos Kemitraan DN	
	Bea	BSU	Bea	BSU	Bea	BSU
(1)	(2)	(3)	(4)	(5)	(6)	(7)
Januari January	464 000	11 400 000	16 774 000	915 359 026	175 000	50 432 241
Februari February	616 000	15 030 000	16 417 000	844 887 000	195 000	26 923 981
Maret March	454 000	10 810 000	19 897 000	1 199 031 000	280 000	43 631 592
April April	546 000	13 105 000	18 979 000	1 001 286 000	330 000	64 427 227
Mei May	680 000	15 285 000	20 828 000	1 141 250 000	220 000	40 815 106
Juni June	388 000	14 020 000	18 268 000	1 055 406 000	315 000	82 029 096
Juli July	602 000	10 640 000	15 556 000	781 284 200	120 000	9 335 602
Agustus August	722 000	13 718 000	17 988 000	1 105 190 000	240 000	19 848 085
September September	570 000	19 546 000	15 318 000	762 818 000	160 000	13 111 015
Oktober October	940 000	21 490 000	17 762 000	921 177 000	240 000	18 470 668
November November	598 000	18 180 000	14 917 000	777 183 000	80 000	5 511 906
Desember December	478 000	15 255 000	15 224 000	767 157 000	230 000	15 923 842
Jumlah/Total	7 058 000	178 479 000	207 928 000	11 272 028 226	2 585 000	390 460 361

Sumber/Source : Kantor Pos dan Giro Lubuk Sikaping/Post Office of Lubuk Sikaping

Tabel 9.11 Pengiriman Wesel Luar Negeri, 2018
Table Foreign Delivery of Money Orders, 2018

Bulan Month	RAK - AW Wesel Pos LN		RAK - AW Wesel Pos Kemitraan LN	
	Bea	BSU	Bea	BSU
(1)	(2)	(3)	(4)	(5)
Januari January	-	-	-	10 297 500
Februari February	-	-	-	36 262 500
Maret March	-	-	-	13 452 500
April April	-	-	-	23 913 440
Mei May	-	-	-	24 128 440
Juni June	-	-	-	24 510 000
Juli July	-	-	-	16 397 500
Agustus August	-	-	-	25 132 500
September September	-	-	-	20 710 892
Oktober October	-	-	-	31 581 250
November November	-	-	-	94 749 049
Desember December	-	-	-	36 909 513
Jumlah/Total	-	-	-	358 045 084

Sumber/Source : Kantor Pos dan Giro Lubuk Sikaping/Post Office of Lubuk Sikaping

TRANSPORTATION AND COMMUNICATION

Tabel 9.12 Pengambilan Wesel Luar Negeri, 2018
Table Withdrawal of Foreign Money Orders, 2018

Bulan Month	RAK - AW Wesel Pos LN		RAK - AW Wesel Pos Kemitraan LN	
	Bea	BSU	Bea	BSU
(1)	(2)	(3)	(4)	(5)
Januari January	-	-	-	293 475 300
Februari February	-	-	-	300 803 600
Maret March	-	-	-	210 380 300
April April	-	-	-	299 894 200
Mei May	-	-	-	278 182 100
Juni June	-	-	-	407 251 600
Juli July	-	-	-	349 728 700
Agustus August	-	-	-	384 526 000
September September	-	-	-	234 861 200
Oktober October	-	-	-	292 994 200
November November	-	-	-	196 385 000
Desember December	-	-	-	275 506 100
Jumlah/Total	-	-	-	3 523 988 300

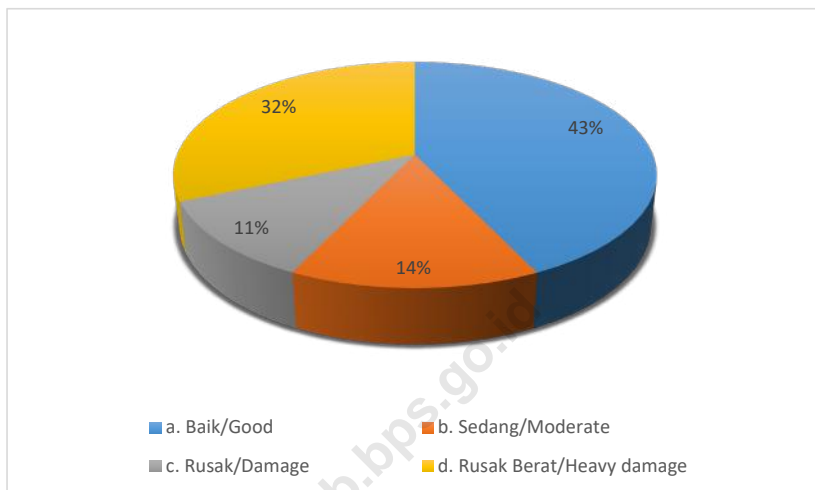
Sumber/Source : Kantor Pos dan Giro Lubuk Sikaping/Post Office of Lubuk Sikaping

Tabel 9.13 Banyaknya Sambungan Telepon Menurut Kapasitas, 2018
Table Number of Branches Used by Capacity, 2018

Lokasi <i>Location</i>	Kapasitas <i>Capacity</i>	Telepon Pelanggan <i>Public Costumer</i>	Telepon Umum <i>Public Phone</i>	Telepon Dinas <i>Government Costumer</i>
(1)	(2)	(3)	(4)	(5)
Lubuk Sikaping	736	45	-	90
Tapus	700	85	-	9
Panti	250	40	-	3
Jumlah/Total	1 686	170	-	102

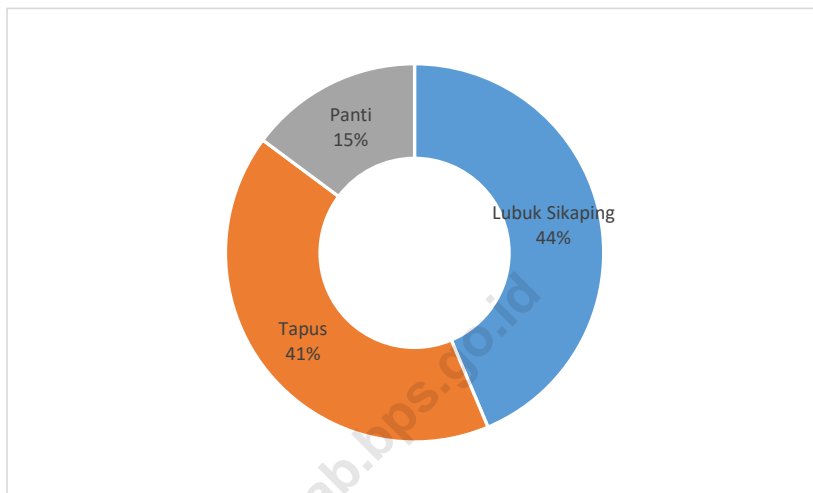
Sumber/Source : Telekomunikasi (Telkom) Kabupaten Pasaman/Telecommunication Company (Telkom) of Pasaman Regency

Gambar 12 Persentase Panjang Jalan Kabupaten Menurut Kondisi, 2018
Picture Percentage of Length of Road Regency by Condition, 2018



Sumber : Dinas Pekerjaan Umum dan Tata Ruang Kabupaten Pasaman
Source : Regional Office of Public Works and Spatial Planning of Pasaman Regency

Gambar 13 Persentase Banyaknya Sambungan Telepon Menurut Kapasitas, 2018
Picture Percentage of Number of Branches Used by Capacity, 2018



Sumber/Source : Telekomunikasi (Telkom) Kabupaten Pasaman/Telecommunication Company (Telkom) of Pasaman Regency

10

KEUANGAN DAERAH DAN HARGA *LOCAL FINANCE AND PRICE*



Realisasi Pengeluaran
Pasaman 2018
Rp 986.817.133.898,00

Realisasi Penerimaan
Pasaman 2018
Rp 1.066.183.672.039,26

PENJELASAN TEKNIS

1. Realisasi Penerimaan dan Pengeluaran Pemerintah Provinsi adalah realisasi/perhitungan APBD Provinsi pada tiap tahun anggaran.
2. Pendapatan Asli Daerah (PAD) adalah pendapatan yang diperoleh daerah yang dipungut berdasarkan peraturan daerah sesuai dengan peraturan perundang-undangan, guna keperluan daerah yang bersangkutan dalam membiayai kegiatannya.
3. Dana Perimbangan adalah dana yang bersumber dari pendapatan APBN yang dialokasikan kepada Daerah untuk mendanai kebutuhan daerah dalam rangka pelaksanaan desentralisasi.
4. Lain-lain Pendapatan yang Sah adalah pendapatan lainnya dari pemerintah pusat dan atau dari instansi pusat, serta dari daerah lainnya.

TECHNICAL NOTES

1. *Actual revenue and expenditure of Provincial Government is the realization/provincial budget calculations for every fiscal year.*
2. *Original Local Government Revenue is revenue that withheld based on local regulations in accordance with the legislation, for the purposes of financing their activities.*
3. *Balanced Budget is the fund coming from the state budget that allocated to regions to fund their needs in the context of decentralization.*
4. *Other Legal Revenue is other income that coming from the central government and or from the central agencies, as well as from other local government.*

ULASAN

DESCRIPTION

Keuangan Daerah

Sumber data realisasi pendapatan dan belanja daerah Kabupaten Pasaman diperoleh melalui Badan Keuangan Daerah Kabupaten Pasaman. Realisasi pendapatan pembangunan yang disajikan pada Tabel 10.1.3 memperlihatkan penurunan dari tahun 2017 sebanyak 1.082,33 milyar turun menjadi 1.066,18 milyar pada tahun 2018. Dana terbesar diperoleh dari bagian Dana Perimbangan yang berasal dari Dana Alokasi Umum (DAU) yaitu sebesar 596,08 milyar rupiah, sedangkan pendapatan asli daerah 100,06 milyar rupiah. Dari PAD yang memberikan kontribusi terbesar bagi pemerintah daerah adalah penerimaan lain-lain diikuti redistribusi daerah sedangkan penerimaan dari dinas-dinas belum memberikan kontribusi.

Realisasi penerimaan pajak bumi dan bangunan (PBB) untuk tahun 2018 belum mencapai target yang ditentukan yaitu hanya mencapai 66,16 persen dengan nilai 872.513.361 rupiah (Tabel 10.1.6).

Perbankan dan Lembaga Keuangan

Data perbankan dan keuangan meliputi data gabungan dari Bank Nagari Cabang Lubuk Sikaping, Bank Nagari Cabang Tapus, BRI Cabang Lubuk Sikaping, Bank BTPN, Bank BNI, Bank Syariah Mandiri, dan BPR Khatulistiwa.

Tabel 10.2.1 dan 10.2.2 menyajikan banyaknya penabung (nasabah) dan nilai secara kumulatif per bulan. Dilihat per bulan, banyaknya penabung cenderung berfluktuasi.

Local Finance

The data source of the realization of Pasaman Regional Income and Expenditure is gathered from Earnings and Management of Financial and Asset Extension Service of Pasaman Regency. Realization of development income, which is, presented on table 10.1.3 show the decrease from 1082.33 billion rupiahs in 2017 to 1,066.18 billion rupiahs in 2018. Most of it got from general allocation funds that is 596.08 billion rupiahs and the rest is from original regional income (PAD) that is 100.06 billion rupiahs. The biggest original income (PAD) is got from Receipt Others and followed Retributions. Meanwhile, Official Service Receipt Services hasn't given contribution yet.

In 2018 the realization of income from land and building fax can't reach the target which is only 66.16 % with the total value is 872,513,361 rupiahs. (table 10.1.6).

Banking and Financial Institution

The data of banking and financial covers the combination data from Bank Nagari Cabang Lubuk Sikaping, Bank Nagari Cabang Tapus, BRI Cabang Lubuk Sikaping, Bank BTPN, Bank BNI, Bank Syariah Mandiri, dan BPR Khatulistiwa.

Table 10.2.1 and 10.2.2 describes the numbers of the customers and the cumulative value per month. The numbers of customers is fluctuation from month to month.

Koperasi

Pada Tabel 10.2.7 menyajikan banyaknya koperasi menurut koperasi KUD, KUD Mina dan non KUD. Banyaknya koperasi bertambah dari tahun sebelumnya yaitu 139 koperasi. Sedangkan komposisi keuangan koperasi yang terdiri dari modal sendiri, perputaran dan SHU.

Cooperation

Table 10.2.7 present the amount of cooperation according to primary cooperation and secondary cooperation together with the cooperation of village unit and the non-cooperation of village unit. The numbers of cooperation increase from cooperation's in 2017 into 139 cooperation's in 2018.

Harga-Harga

Pada Tabel 10.3.1 dapat dilihat perkembangan harga eceran 9 bahan pokok tersebut. Selama tahun 2018 hampir semua harga untuk masing-masing komoditi mengalami fluktuasi tiap bulannya.

Prices

Table 10.3.1 present the retail prices of 9 essential commodities in Lubuksikaping. During the period of January to December 2018 almost of each commodity have fluctuation at price.

<https://pasamankab.bps.go.id>

10.1 KEUANGAN DAERAH / LOCAL FINANCE

Tabel 10.1.1 Anggaran Pendapatan dan Belanja Daerah (APBD) Awal Kabupaten
Table Pasaman, 2018
Revenue Plan and Expense Region (APBD) Early of Pasaman, 2018

Uraian Description	Nilai Value (Rp)
(1)	(2)
1. Pendapatan Daerah	963 443 669 093
a. Pendapatan Asli Daerah	98 526 149 087
- Pendapatan Pajak Daerah	8 251 110 989
- Hasil Retribusi Daerah	4 959 716 247
- Hasil Pengelolaan Kekayaan Daerah	9 386 932 699
- Lain-lain Pendapatan Asli Daerah	75 928 389 152
b. Dana Perimbangan	772 743 746 869
- Dana Bagi Hasil Pajak/Bukan Pajak	14 480 105 869
- Dana Alokasi Umum (DAU)	596 083 486 000
- Dana Alokasi Khusus (DAK)	162 180 155 000
- DBH Cukai Hasil Tembakau	-
c. Lain-lain Pendapatan Daerah	92 173 773 137
- Hibah	1 000 000 000
- Dana Bagi Hasil Pajak	35 594 617 137
- Dana Penyesuaian dan Otonomi Khusus	55 579 156 000
- Bantuan Keuangan dari Propinsi atau dari Pemerintah daerah lainnya	-
2. Belanja Daerah	1 000 159 491 148
a. Belanja Tidak Langsung	575 998 634 254
- Belanja Pegawai	469 866 634 254
- Belanja Hibah	1 362 900 000
- Belanja Bantuan Sosial	-
- Belanja Bagi Hasil	1 020 914 724
- Belanja Bantuan Keuangan kepada Prop/ Kab/Kota dan Pemerintah Desa	100 748 747 514
- Belanja Tidak Terduga	3 000 000 000

Sumber/Source : Badan Keuangan Daerah Kabupaten Pasaman/Financial Board of Pasaman Regency

LOCAL FINANCE AND PRICE

Tabel 10.1.1 Lanjutan / *Continued*
Table

Uraian <i>Description</i>	Nilai <i>Value</i> <i>(Rp)</i>
(1)	(2)
b. Belanja Langsung	424 160 856 894
- Belanja Pegawai	12 858 164 000
- Belanja Barang dan Jasa	272 973 616 801
- Belanja Modal	138 329 076 093
3. Pembiayaan Daerah	
a. Penerimaan	39 715 822 055
- Sisa Lebih Perhitungan Anggaran Tahun Anggaran Sebelumnya	39 715 822 055
b. Pengeluaran	3 000 000 000
- Penyertaan Modal (Investasi) Pemerintah Daerah	3 000 000 000

Sumber/Source: Badan Keuangan Daerah Kabupaten Pasaman/*Financial Board of Pasaman Regency*

Tabel 10.1.2 Anggaran Pendapatan dan Belanja Daerah (APBD) Kabupaten Pasaman Setelah Perubahan, 2018
Revenue Plan and Expense Region (APBD) of Pasaman After Change, 2018

Uraian Description	Nilai Value (Rp)
(1)	(2)
1. Pendapatan Daerah	1 025 591 124 712,58
a. Pendapatan Asli Daerah	106 369 749 735,58
- Pendapatan Pajak Daerah	8 925 097 795,08
- Hasil Retribusi Daerah	5 720 195 789,50
- Hasil Pengelolaan Kekayaan Daerah	9 084 797 794,00
- Lain-lain Pendapatan Asli Daerah	82 639 658 357,00
b. Dana Perimbangan	773 289 394 869,00
- Dana Bagi Hasil Pajak/Bukan Pajak	14 480 105 869,00
- Dana Alokasi Umum (DAU)	596 083 486 000,00
- Dana Alokasi Khusus (DAK)	162 167 955 000,00
- DBH Cukai Hasil Tembakau	557 848 000,00
c. Lain-lain Pendapatan Daerah	145 931 980 108,00
- Hibah	45 747 945 000,00
- Dana Bagi Hasil Pajak	38 188 028 108,00
- Dana Penyesuaian dan Otonomi Khusus	55 831 007 000,00
- Bantuan Keuangan dari Propinsi atau dari Pemerintah daerah lainnya	6 165 000 000,00
2. Belanja Daerah	1 098 315 308 947,19
a. Belanja Tidak Langsung	587 356 186 280,19
- Belanja Pegawai	473 150 940 542,19
- Belanja Hibah	9 183 732 500,00
- Belanja Bantuan Sosial	-
- Belanja Bagi Hasil	1 020 914 724,00
- Belanja Bantuan Keuangan kepada Prop/ Kab/Kota dan Pemerintah Desa	101 000 598 514,00
- Belanja Tidak Terduga	3 000 000 000,00

Sumber/Source : Badan Keuangan Daerah Kabupaten Pasaman/Financial Board of Pasaman Regency

LOCAL FINANCE AND PRICE

Tabel 10.1.2 Lanjutan / *Continued*
Table

Uraian <i>Description</i>	Nilai <i>Value</i> (Rp)
(1)	(2)
b. Belanja Langsung	510 959 122 667,00
- Belanja Pegawai	19 485 122 625,00
- Belanja Barang dan Jasa	32 148 017 953,00
- Belanja Modal	169 988 982 089,00
3. Pembiayaan Daerah	
a. Penerimaan	77 724 184 234,61
- Sisa Lebih Perhitungan Anggaran Tahun Anggaran Sebelumnya	77 724 184 234,61
b. Pengeluaran	5 000 000 000,00
- Penyertaan Modal (Investasi) Pemerintah Daerah	5 000 000 000,00

Sumber/Source : Badan Keuangan Daerah Kabupaten Pasaman/Financial Board of Pasaman Regency

Tabel 10.1.3 Realisasi Penerimaan Pemerintah Kabupaten Pasaman, 2018
Table Receipt Realization of Pasaman Regency, 2018

Uraian <i>Description</i>	Nilai <i>Value</i> <i>(Rp)</i>
(1)	(2)
1. Sisa Lebih Perhitungan Anggaran Tahun Anggaran Sebelumnya	77 724 184 234,61
2. Pendapatan Asli Daerah	100 067 231 369,65
- Pendapatan Pajak Daerah	9 681 105 164,78
- Hasil Retribusi Daerah	4 419 988 001,00
- Hasil Pengelolaan Kekayaan Daerah yang Dipisahkan	9 084 797 974,00
- Lain-lain Pendapatan Asli Daerah yang Sah	76 881 340 229,87
3. Dana Perimbangan	755 591 287 380,00
- Bagi Hasil Pajak/Bagi Hasil Bukan Pajak	10 941 928 292,00
- Dana Alokasi Umum (DAU)	596 083 486 000,00
- Dana Alokasi Khusus (DAK)	148 008 025 088,00
- Dana Bagi Hasil Cukai Tembakau	557 848 000,00
4. Lain-Lain Pendapatan Daerah Yang Sah	132 779 969 055,00
- Pendapatan Hibah	45 575 518 800,00
- Dana Bagi Hasil Pajak dari Provinsi dan Pemerintah Daerah Lainnya	39 748 443 255,00
- Dana Penyesuaian dan Otonomi Khusus	47 456 007 000,00
- Bantuan Keuangan dari Provinsi atau Pemerintah Daerah Lainnya	-
Jumlah/Total	2018
	1 066 183 672 039,26
	2017
	1 082 335 265 230,71

Sumber/Source : Badan Keuangan Daerah Kabupaten Pasaman/Financial Board of Pasaman Regency

LOCAL FINANCE AND PRICE

Tabel 10.1.4 Realisasi Pengeluaran Pemerintah Kabupaten Pasaman, 2018
Table Government Expenditure Realization of Pasaman Regency, 2018

Jenis Pengeluaran <i>Kind of Expenditures</i>	Jumlah <i>Total</i> <i>(Rp)</i>
(1)	(2)
Belanja Tidak Langsung	551 252 947 537,00
1 Belanja Pegawai	441 342 516 772,00
2 Belanja Hibah	9 105 540 925,00
3 Belanja Bantuan Sosial	-
4 Belanja Bagi Hasil	635 502 379,00
5 Belanja Bantuan Keuangan	99 169 387 461,00
6 Belanja Tidak Terduga	1 000 000 000,00
Belanja Langsung	430 564 186 361,00
1 Belanja Pegawai	17 100 399 632,00
2 Belanja Barang dan Jasa	272 650 506 000,00
3 Belanja Modal	140 813 280 729,00
Pengeluaran Pembiayaan Daerah	5 000 000 000,00
Jumlah/Total	986 817 133 898,00
	2018
	2017
	1 004 595 451 404,00

Sumber/Source : Badan Keuangan Daerah Kabupaten Pasaman/Financial Board of Pasaman Regency

Tabel 10.1.5 Anggaran dan Realisasi Pengeluaran Pemerintah Pasaman Menurut SKPD, 2018
Table *Budget and Realization of Pasaman Regency Government Expenditure by Sector, 2018*

Uraian <i>Description</i>	Anggaran <i>Budget</i> (Rp)	Pengeluaran <i>Expenditure</i> (Rp)	%
(1)	(2)	(3)	(4)
1. Dinas Pendidikan dan Kebudayaan	346 578 259 081	325 083 843 417	93,80
2. Dinas Kesehatan	135 903 668 659	116 219 344 467	85,52
3. Rumah Sakit Umum Daerah (RSUD)	94 630 259 020	84 245 233 980	89,03
4. Dinas Pekerjaan Umum dan Tata Ruang	106 028 728 441	81 697 051 354	77,05
5. Kantor Kesatuan Bangsa dan Politik	3 606 773 285	3 095 231 304	85,82
6. Satuan Polisi Pramong Praja dan Pemadam Kebakaran	6 794 115 478	6 347 600 785	93,43
7. Badan Penanggulangan Bencana Daerah	3 570 802 260	3 416 205 919	95,67
8. Dinas Sosial	8 634 518 804	8 231 646 427	95,33
9. Dinas Pemberdayaan Perempuan dan Perlindungan Anak	3 908 422 395	3 596 126 950,00	92,01
10. Dinas Pangan	4 017 352 853	3 732 308 792	92,90

Sumber/*Source* : Badan Keuangan Daerah Kabupaten Pasaman/*Financial Board of Pasaman Regency*

LOCAL FINANCE AND PRICE

Tabel 10.1.5 Lanjutan / *Continued*
Table

Uraian <i>Description</i>	Anggaran <i>Budget</i> (Rp)	Pengeluaran <i>Expenditure</i> (Rp)	%
(1)	(2)	(3)	(4)
11. Dinas Lingkungan Hidup, Perumahan Rakyat dan Kawasan Permukiman	12 269 038 388	11 400 818 784	92,92
12. Dinas Kependudukan dan Pencatatan Sipil	5 896 931 587	5 625 050 776	95,39
13. Dinas Pemberdayaan Masyarakat	6 625 842 097	5 909 598 079	89,19
14. Dinas Pengendalian Penduduk dan Keluarga Berencana	9 124 476 218	7 487 771 389	82,06
15. Dinas Perhubungan	6 833 786 457	6 365 491 222	93,15
16. Dinas Komunikasi dan Informatika	5 036 028 416	4 464 112 612	88,64
17. Dinas Koperasi, Usaha Kecil dan Menengah	3 574 969 125	3 199 523 069	89,50
18. Dinas Kepemudaan, Olah Raga, dan Pariwisata	9 404 258 724	8 242 537 960	87,65
19. Dinas Kearsipan dan Perpustakaan	3 383 692 692	3 191 364 741	94,32
20. Dinas Perikanan	8 397 410 606	7 922 917 900	94,35

Sumber/Source : Badan Keuangan Daerah Kabupaten Pasaman/Financial Board of Pasaman Regency

Tabel 10.1.5 Lanjutan / *Continued*
Table

Uraian <i>Description</i>	Anggaran <i>Budget</i> (Rp)	Pengeluaran <i>Expenditure</i> (Rp)	%
(1)	(2)	(3)	(4)
21. Dinas Pertanian	38 485 369 933	31 930 958 279	82,97
22. Dinas Perdagangan, Perindustrian dan Tenaga Kerja	11 300 726 488	9 980 203 577	88,31
23. Dewan Perwakilan Rakyat Daerah	12 230 693 723	11 598 128 704	94,83
24. Kepala Daerah dan Wakil Kepala Daerah	620 123 416	584 651 618	94,28
25. Sekretariat Daerah	48 025 927 582	40 923 091 839	85,21
26. Sekretariat DPRD	29 384 126 295	25 127 345 093	85,51
27. Kecamatan Tigo Nagari	809 403 240	756 074 630	93,41
28. Kecamatan Simpang Alahan Mati	1 014 139 550	947 676 772	93,45
29. Kecamatan Bonjol	887 359 550	719 770 424	81,11
30. Kecamatan Lubuk Sikaping	1 021 371 500	945 946 580	92,62
31. Kecamatan Panti	966 338 300	838 945 035	86,82
32. Kecamatan Rao	927 226 975	835 047 617	90,06
33. Kecamatan Dua Koto	945 169 800	696 028 361	73,64

Sumber/Source : Badan Keuangan Daerah Kabupaten Pasaman/Financial Board of Pasaman Regency

LOCAL FINANCE AND PRICE

Tabel 10.1.5 Lanjutan / *Continued*
Table

Uraian <i>Description</i>	Anggaran <i>Budget</i> (Rp)	Pengeluaran <i>Expenditure</i> (Rp)	%
(1)	(2)	(3)	(4)
34. Kecamatan Mapat Tunggul	769 243 600	725 556 692	94,32
35. Kecamatan Mapat Tunggul Selatan	798 576 500	745 087 858	93,30
36. Kecamatan Rao Utara	814 396 050	755 268 337	92,74
37. Kecamatan Rao Selatan	875 284 000	806 020 276	92,09
38. Kecamatan Padang Gelugur	987 183 925	858 783 547	86,99
39. Dinas Penanaman Modal dan Pelayanan Terpadu Satu Pintu	3 745 217 508	3 335 151 561	89,05
40. Inspektorat Daerah	7 822 282 616	7 077 485 912	90,48
41. Badan Perencanaan Pembangunan Daerah	8 671 447 845	7 253 473 981	83,65
42. Badan Keuangan Daerah	22 520 181 329	19 601 018 240	87,04
43. PPKD	114 205 245 738	109 910 430 765	96,24
44. Badan Kepegawaian dan Pengembangan Sumber Daya Manusia	6 268 938 962	5 391 208 273	86,00

Sumber/*Source* : Badan Keuangan Daerah Kabupaten Pasaman/*Financial Board of Pasaman Regency*

Tabel 10.1.6 Ketetapan dan Realisasi Penerimaan PBB-P2 per Kecamatan, 2018
Table Provision and Realization of Taxes of Land by Subdistrict, 2018

Kecamatan Subdistrict	Ketetapan Provision (Rp)	Realisasi Realization		Sisa The Rest	
		Rp	%	Rp	%
(1)	(2)	(3)	(4)	(5)	(6)
1. Tigo Nagari	88 652 736	88 640 736	99,99	12 000	0,01
2. Bonjol	79 463 181	77 241 458	97,20	2 221 723	2,80
3. Simpang Alahan Mati	39 184 436	32 952 933	84,10	6 231 503	15,90
4. Lubuk Sikaping	337 229 154	247 885 273	73,51	89 343 881	26,49
5. Dua Koto	83 561 882	48 919 522	58,54	34 642 360	41,46
6. Panti	140 814 969	84 475 104	59,99	56 339 865	40,01
7. Padang Gelugur	185 198 663	46 870 663	25,31	138 328 000	74,69
8. Rao	112 382 805	108 027 585	96,12	4 355 220	3,88
9. Rao Utara	55 707 797	55 707 797	100,00	-	-
10. Rao Selatan	154 541 686	39 846 933	25,78	114 694 753	74,22
11. Mapat Tunggul	31 516 556	31 435 803	99,74	80 753	0,26
12. Mapat Tunggul Selatan	10 509 554	10 509 554	100,00	-	-
Jumlah/Total	1 318 763 419	872 513 361	66,16	446 250 058	33,84

Sumber/Source : Badan Keuangan Daerah Kabupaten Pasaman/Financial Board of Pasaman Regency

10.2 KEUANGAN DAERAH / LOCAL FINANCE

Tabel 10.2.1 Banyaknya Penabung dan Nilai Tabungan pada Bank dan Lembaga
Table Keuangan Pemerintah, 2018
*Number of Accounts, Saving Deposit in Bank and Government
Financial Institution, 2018*

Bulan Month	Banyaknya Penabung Number of Accounts	Nilai Tabungan Saving Deposits (Rp/Rupiah)
(1)	(2)	(3)
Januari/January	174 047	473 816 159 736
Februari/February	175 151	473 236 369 689
Maret/March	177 692	470 456 189 268
April/April	180 332	460 560 956 689
Mei/May	182 281	459 011 736 219
Juni/June	183 251	493 340 872 198
Juli/July	185 914	513 988 434 219
Agustus/August	187 724	515 575 092 089
September/September	221 220	491 977 682 059
Oktober/October	223 179	493 263 332 174
November/November	223 846	500 173 713 073
Desember/December	227 848	546 578 570 564
Jumlah/Total	2 342 485	5 891 979 107 977

Sumber : Perbankan dan Lembaga Keuangan Pemerintah
(Bank Nagari Cab. Lubuk Sikaping, Bank Nagari Cab. Tapus, Bank BRI, Bank BTPN, Bank BNI)
Source : Bank and Government Financial Institution
(Bank Nagari Cab. Lubuk Sikaping, Bank Nagari Cab. Tapus, Bank BRI, Bank BTPN, Bank BNI)

Tabel 10.2.2 Banyaknya Penabung dan Nilai Tabungan pada Bank dan Lembaga Keuangan Swasta, 2018
Table *Number of Accounts, Saving Deposit in Bank and Private Financial Institution, 2018*

Bulan <i>Month</i>	Banyaknya Penabung <i>Number of Accounts</i>	Nilai Tabungan <i>Saving Deposits</i> (Rp/Rupiah)
(1)	(2)	(3)
Januari/ <i>January</i>	2 298	10 182 700 000
Februari/ <i>February</i>	2 217	41 877 000 000
Maret/ <i>March</i>	2 500	43 094 000 000
April/ <i>April</i>	1 803	43 163 000 000
Mei/ <i>May</i>	1 834	43 462 000 000
Juni/ <i>June</i>	1 747	43 079 000 000
Juli/ <i>July</i>	1 797	43 014 000 000
Agustus/ <i>August</i>	1 768	42 965 000 000
September/ <i>September</i>	1 760	43 299 000 000
Oktober/ <i>October</i>	1 759	43 495 000 000
November/ <i>November</i>	1 759	43 161 000 000
Desember/ <i>December</i>	1 761	44 195 000 000
Jumlah/<i>Total</i>	23 003	484 986 700 000

Sumber : Perbankan dan Lembaga Keuangan Swasta (Bank BPR Khatulistiwa, Bank Syariah Mandiri)
 Source : *Bank and Private Financial Institution (Bank BPR Khatulistiwa, Bank Syariah Mandiri)*

LOCAL FINANCE AND PRICE

Tabel 10.2.3 Perkembangan Posisi Kredit pada Bank dan Lembaga Keuangan Pemerintah, 2018
Table *Trend of Banks and Government Financial Institution Outstanding Credits, 2018*

Bulan Month	Banyaknya Nasabah Number of Creditors	Nilai Kredit Value of Credits (Rp/Rupiah)
(1)	(2)	(3)
Januari/January	26 081	1 259 206 943 070
Februari/February	26 200	1 267 691 720 712
Maret/March	26 390	1 290 244 046 043
April/April	26 675	1 308 103 299 290
Mei/May	26 307	1 319 092 493 173
Juni/June	26 617	1 311 668 374 303
Juli/July	26 750	1 318 468 820 859
Agustus/August	26 924	1 328 589 835 304
September/September	27 009	1 337 228 535 522
Oktober/October	27 312	1 345 175 788 989
November/November	27 305	1 351 189 575 207
Desember/December	27 254	1 360 809 687 595
Jumlah/Total	320 824	15 797 469 120 067

Sumber : Perbankan dan Lembaga Keuangan Pemerintah

(Bank Nagari Cab. Lubuk Sikaping, Bank Nagari Cab. Tapus, Bank BRI, Bank BTPN, Bank BNI)

Source : Bank and Government Financial Institution

(Bank Nagari Cab. Lubuk Sikaping, Bank Nagari Cab. Tapus, Bank BRI, Bank BTPN, Bank BNI)

Tabel 10.2.4 Perkembangan Posisi Kredit pada Bank dan Lembaga Keuangan Swasta, 2018
Table *Trend of Banks and Private Financial Institution Outstanding Credits, 2018*

Bulan Month	Banyaknya Nasabah Number of Creditors	Nilai Kredit Value of Credits (Rp/Rupiah)
(1)	(2)	(3)
Januari/January	30 180	24 312 000 000
Februari/February	30 439	24 890 000 000
Maret/March	30 756	24 699 000 000
April/April	30 944	25 364 000 000
Mei/May	31 040	22 068 000 000
Juni/June	31 160	22 048 000 000
Juli/July	31 530	24 136 000 000
Agustus/August	31 763	25 545 000 000
September/September	31 949	26 282 000 000
Oktober/October	32 118	25 974 000 000
November/November	30 094	27 608 000 000
Desember/December	32 450	27 655 000 000
Jumlah/Total	374 423	300 581 000 000

Sumber : Perbankan dan Lembaga Keuangan Swasta (Bank BPR Khatulistiwa, Bank Syariah Mandiri)
 Source : Bank and Private Financial Institution (Bank BPR Khatulistiwa, Bank Syariah Mandiri)

LOCAL FINANCE AND PRICE

Tabel 10.2.5 Posisi Deposito Berjangka Menurut Jangka Waktu pada Bank dan Lembaga Keuangan Pemerintah, 2018
Table *Outstanding of Time Deposit by Maturity In Bank and Government Financial Institution, 2018*

Akhir Periode/End of Period (Rp/Rupiah)				
Jangka Waktu Time Period	Maret March	Juni June	September September	Desember December
(1)	(2)	(3)	(4)	(5)
24 Bulan 24 Months	170 000 000	170 000 000	170 000 000	150 000 000
12 Bulan 12 Months	2 310 150 000	1 545 150 000	1 582 150 000	1 469 150 000
6 Bulan 6 Months	7 955 000 000	7 869 000 000	7 631 000 000	7 003 500 000
3 Bulan 3 Months	22 694 340 000	32 767 340 000	35 672 140 000	27 202 140 000
1 Bulan 1 Month	168 648 200 000	175 394 200 000	206 107 200 000	52 243 200 000
Lain-lain Others	3 000 000 000	50 000 000	100 000 000	142 000 000
Jumlah Total	204 777 690 000	217 795 690 000	251 262 490 000	88 209 990 000

Sumber : Perbankan dan Lembaga Keuangan Pemerintah
(Bank Nagari Cab. Lubuk Sikaping, Bank Nagari Cab. Tapus, Bank BRI, Bank BTPN, Bank BNI)
Source : *Bank and Government Financial Institution*
(*Bank Nagari Cab. Lubuk Sikaping, Bank Nagari Cab. Tapus, Bank BRI, Bank BTPN, Bank BNI*)

Tabel 10.2.6 Posisi Deposito Berjangka Menurut Jangka Waktu pada Bank dan Lembaga Keuangan Swasta, 2018
Table *Outstanding of Time Deposit by Maturity In Bank and Private Financial Institution, 2018*

Akhir Periode/End of Period (Rp/Rupiah)				
Jangka Waktu Time Period	Maret March	Juni June	September September	Desember December
(1)	(2)	(3)	(4)	(5)
24 Bulan 24 Months	-	-	-	-
12 Bulan 12 Months	1 985 030 000	1 813 610 000	1 849 480 000	2 029 000 000
6 Bulan 6 Months	4 601 190 000	4 193 580 000	4 095 990 000	3 993 000 000
3 Bulan 3 Months	2 085 180 000	1 663 500 000	1 565 280 000	1 536 000 000
1 Bulan 1 Month	14 608 600 000	12 822 310 000	12 065 250 000	11 841 000 000
Lain-lain Others	-	-	-	-
Jumlah Total	23 280 000 000	20 493 000 000	19 576 000 000	19 399 000 000

Sumber : Perbankan dan Lembaga Keuangan Swasta (Bank BPR Khatulistiwa, Bank Syariah Mandiri)
 Source : Bank and Private Financial Institution (Bank BPR Khatulistiwa, Bank Syariah Mandiri)

LOCAL FINANCE AND PRICE

Tabel 10.2.7 Banyaknya Koperasi dan Koperasi Unit Desa per Kecamatan, 2018
Table Number of Cooperative and Village Unit Cooperative by Subdistrict, 2018

Kecamatan Subdistrict	KUD Village Unit Cooperative	KUD MINA "Mina" Village Unit Cooperative	Koperasi Non KUD			
			KPN Civil Servant Cooperative	Kop. Pen- siun Retired Co- operative	Primkopol Police Coop- erative	
(1)	(2)	(3)	(4)	(5)	(6)	
1. Tigo Nagari	3	-	2	-	-	
2. Bonjol	2	-	3	-	-	
3. Simpang Alahan Mati	1	-	2	-	-	
4. Lubuk Sikaping	4	-	16	1	1	
5. Dua Koto	2	-	2	-	-	
6. Panti	2	-	1	-	-	
7. Padang Gelugur	1	-	-	-	-	
8. Rao	2	-	3	-	-	
9. Rao Utara	-	-	-	-	-	
10. Rao Selatan	3	-	1	-	-	
11. Mapat Tunggul	1	-	-	-	-	
12. Mapat Tunggul Selatan	-	-	-	-	-	
Jumlah/Total	2018	21	-	30	1	1
	2017	21	-	33	2	1

Sumber : Dinas Koperasi dan Usaha Kecil Menengah (UKM) Kabupaten Pasaman
Source : Regional Office of Cooperatives, Small and Medium-Sized Enterprises of Pasaman Regency

Tabel 10.2.7 Lanjutan / *Continued*
Table

Kecamatan <i>Subdistrict</i>	Koperasi Non KUD				
	Primkopad <i>Army Cooper- ative</i>	Koperasi Wanita <i>Women Coop- erative</i>	Koptan/KSU/ Kopbun	Koppontren BMT	
(1)	(7)	(8)	(9)	(10)	
1. Tigo Nagari	-	-	3	-	
2. Bonjol	-	-	3	1	
3. Simpang Alahan Mati	-	-	2	-	
4. Lubuk Sikaping	1	2	5	-	
5. Dua Koto	-	1	1	1	
6. Panti	-	-	1	2	
7. Padang Gelugur	-	-	-	-	
8. Rao	-	-	5	-	
9. Rao Utara	-	-	-	-	
10. Rao Selatan	-	-	2	1	
11. Mapat Tunggul	-	-	1	-	
12. Mapat Tunggul Selatan	-	-	-	-	
Jumlah/Total	2018	1	3	23	5
	2017	1	3	24	5

Sumber : Dinas Koperasi dan Usaha Kecil Menengah (UKM) Kabupaten Pasaman
Source : *Regional Office of Cooperatives, Small and Medium-Sized Enterprises of Pasaman Regency*

LOCAL FINANCE AND PRICE

Tabel 10.2.7 Lanjutan / Continued
Table

Kecamatan <i>Subdistrict</i>	Koperasi Non KUD					Primko Veri <i>Veterant Coop.</i>
	Koperasi Karyawan <i>Employee Coop.</i>	Koperasi Angkutan <i>Transport Coop.</i>	Koperasi Pasar <i>Market Coop.</i>	Koperasi Simpan Pinjam <i>Credits Coop.</i>		
(1)	(11)	(12)	(13)	(14)	(15)	
1. Tigo Nagari	-	-	-	1	-	
2. Bonjol	-	-	1	1	-	
3. Simpang Alahan Mati	-	-	-	-	-	
4. Lubuk Sikaping	5	-	1	3	1	
5. Dua Koto	-	-	-	-	-	
6. Panti	-	-	2	-	-	
7. Padang Gelugur	-	-	1	-	-	
8. Rao	-	-	-	4	-	
9. Rao Utara	-	-	-	-	-	
10. Rao Selatan	-	-	-	1	-	
11. Mapat Tunggul	-	-	-	-	-	
12. Mapat Tunggul Selatan	-	-	-	-	-	
Jumlah/Total	2018	5	-	5	10	1
	2017	5	7	5	8	1

Sumber : Dinas Koperasi dan Usaha Kecil Menengah (UKM) Kabupaten Pasaman
Source : Regional Office of Cooperatives, Small and Medium-Sized Enterprises of Pasaman Regency

Tabel 10.2.7 Lanjutan / *Continued*
Table

Kecamatan <i>Subdistrict</i>	Koperasi Non KUD					Jumlah <i>Total</i>	
	Wredhat- ama	Koperasi Profesi	Koperasi Nagari <i>Nagari Coop.</i>	Koperasi Perikanan <i>Fisheries Coop.</i>	Koperasi Lainnya <i>Others</i>		
(1)	(16)	(17)	(18)	(19)	(20)	(21)	
1. Tigo Nagari	-	-	1	-	2	12	
2. Bonjol	-	-	-	-	1	12	
3. Simpang Alahan Mati	-	-	1	-	-	6	
4. Lubuk Sikaping	1	-	1	-	7	49	
5. Dua Koto	-	-	-	-	2	9	
6. Panti	-	-	-	-	2	10	
7. Padang Gelugur	-	-	-	-	3	5	
8. Rao	-	-	-	-	3	17	
9. Rao Utara	-	-	-	-	2	2	
10. Rao Selatan	-	-	-	1	4	13	
11. Mapat Tunggul	-	-	-	-	1	3	
12. Mapat Tunggul Selatan	-	-	-	-	1	1	
Jumlah/Total	2018	1	-	3	1	28	139
	2017	1	-	4	1	22	134

Sumber : Dinas Koperasi dan Usaha Kecil Menengah (UKM) Kabupaten Pasaman
Source : *Regional Office of Cooperatives, Small and Medium-Sized Enterprises of Pasaman Regency*

LOCAL FINANCE AND PRICE

Tabel 10.2.8 Perkembangan Koperasi di Kabupaten Pasaman, 2018
Table *Trend of Cooperative in Pasaman Regency, 2018*

Jenis Koperasi <i>Type of Cooperative</i>	Modal Sendiri <i>Modal</i> (Rp)	Perputaran <i>Siirculation</i> (Rp)	SHU <i>Profit</i> (Rp)
(1)	(2)	(3)	(4)
KUD <i>Village Unit</i> <i>Cooperative</i>	16 190 203 000	16 532 386 000	8 731 000
KPN <i>Civil Servant</i> <i>Cooperative</i>	61 058 644 000	85 887 911 000	9 480 168 000
Koperasi Pensiun <i>Wredhatama Retired</i> <i>Cooperative</i>	226 999 000	98 123 000	133 002 000
Primkopol <i>Police Cooperative</i>	4 645 574 000	9 546 759 000	92 618 000
Primkopad <i>Army Cooperative</i>	2 737 377 000	716 830 000	195 548 000
Koperasi Wanita <i>Women Cooperative</i>	30 089 000	-	-
Koptan/KSU/Kopbun	2 691 164 000	2 872 940 000	152 413 000
Koppontren BMT	307 716 000	38 800 000	5 159 000
Sub Jumlah Sub Total	2018	87 887 766 000	115 693 749 000
	2017	72 710 220 000	4 490 817 000

Sumber : Dinas Koperasi dan Usaha Kecil Menengah (UKM) Kabupaten Pasaman
Source : *Regional Office of Cooperatives, Small and Medium-Sized Enterprises of Pasaman Regency*

Tabel 10.2.8 Lanjutan / *Continued*
Table

Jenis Koperasi <i>Type of Cooperative</i>	Modal Sendiri <i>Modal</i> (Rp)	Perputaran <i>Siirculation</i> (Rp)	SHU <i>Profit</i> (Rp)
(1)	(2)	(3)	(4)
Koperasi Karyawan <i>Employee Cooperative</i>	2 025 098 000	851 033 000	118 712 000
Koperasi Angkutan <i>Transport Cooperative</i>	-	-	-
Koperasi Pasar <i>Market Cooperative</i>	547 185 000	398 342 000	25 638 000
Koperasi Simpan Pinjam <i>Credits Cooperative</i>	1 362 442 000	1 759 791 000	108 155 000
Primkoveri	27 725 000	-	-
Koperasi Profesi	-	-	-
Koperasi Nagari	330 629 000	258 686 000	27 397 000
Koperasi Perikanan <i>Fisheries Cooperation</i>	36 599 000	-	-
Koperasi Lainnya	2 007 817 000	1 189 567 000	111 119 000
Jumlah/Total	2018	2017	
	94 225 261 000	77 864 401 000	120 151 168 000
			10 458 660 000
			4 728 813 000

Sumber : Dinas Koperasi dan Usaha Kecil Menengah (UKM) Kabupaten Pasaman
Source : *Regional Office of Cooperatives, Small and Medium-Sized Enterprises of Pasaman Regency*

10.3 HARGA / PRICE

Tabel 10.3.1 Harga Eceran 9 Bahan Pokok di Kabupaten Pasaman, 2018
Table Retail Prices of 9 Essential Commodities in Pasaman Regency, 2018

Bulan Month	Beras Rice (Rp/Kg)	Gula Pasir Graulated Sugar (Rp/Kg)	Minyak Goreng Cooking Oil (Rp/Kg)	Daging Ayam Ras Chicken (Rp/Ekor)	Telur Ayam Ras Egg (Rp/Butir)	
(1)	(2)	(3)	(4)	(5)	(6)	
Januari/January	12 938	14 500	15 800	33 500	1 438	
Februari/February	11 575	14 500	17 000	32 500	1 219	
Maret/March	11 825	14 500	17 000	32 000	1 219	
April/April	11 833	15 000	15 571	29 500	1 500	
Mei/May	11 789	15 000	15 571	30 000	1 688	
Juni/June	11 389	15 000	15 571	30 500	1 688	
Juli/July	12 622	15 000	15 571	30 500	1 188	
Agustus/August	12 420	15 000	15 286	30 500	1 188	
September/September	12 420	15 000	15 857	30 500	1 188	
Oktober/October	12 700	14 750	15 857	30 500	1 188	
November/November	13 245	14 500	16 143	33 500	1 063	
Desember/December	13 282	14 500	16 143	33 500	1 375	
Rata-Rata Average	2018	12 337	14 771	15 948	31 417	1 328
	2017	10 660	15 576	15 772	28 958	1 263

Sumber : BPS Kabupaten Pasaman
Source : BPS-Statistics of Pasaman Regency

Tabel 10.3.1 Lanjutan / *Continued*
Table

Bulan <i>Month</i>	Susu Balita <i>Milk for Children</i> (Rp/400gr)	Cabe Merah <i>Chili</i> (Rp/Kg)	Minyak Tanah <i>Karosene</i> (Rp/Liter)	Garam Hancur <i>Salt</i> (Rp/Bungkus)	
(1)	(7)	(8)	(9)	(10)	
Januari/ <i>January</i>	37 000	34 500	11 000	8 000	
Februari/ <i>February</i>	37 000	24 000	11 000	8 000	
Maret/ <i>March</i>	37 000	24 000	11 000	8 000	
April/ <i>April</i>	37 000	50 500	11 000	7 000	
Mei/ <i>May</i>	37 000	43 500	10 500	7 000	
Juni/ <i>June</i>	37 000	45 000	10 500	6 500	
Juli/ <i>July</i>	37 000	34 500	10 500	6 500	
Agustus/ <i>August</i>	37 000	36 750	11 000	6 500	
September/ <i>September</i>	37 000	36 750	11 000	6 500	
Oktober/ <i>October</i>	37 000	51 000	11 000	6 500	
November/ <i>November</i>	37 000	47 500	11 000	7 000	
Desember/ <i>December</i>	37 000	37 000	11 000	7 500	
Rata-Rata <i>Average</i>	2018	37 000	38 750	10 875	7 083
	2017	38 971	37 740	13 000	1 021

Sumber : BPS Kabupaten Pasaman
Source : *BPS-Statistics of Pasaman Regency*

Gambar 14 Banyaknya Koperasi di Kabupaten Pasaman, 2011-2018
Picture Number of Cooperative in Pasaman Regency, 2011-2018



Sumber : Dinas Koperasi dan Usaha Kecil Menengah (UKM) Kabupaten Pasaman
Source : Regional Office of Cooperatives, Small and Medium-Sized Enterprises of Pasaman Regency

11

PENGELUARAN PENDUDUK DAN PERDAGANGAN *POPULATION EXPENDITURE AND TRADE*



Persentase Pengeluaran Rata-Rata Perkapita Sebulan
Menurut Kelompok Barang di Pasaman 2018

Makanan
60,01%

Non Makanan
39,99%

* Hasil Pengolahan Susenas 2018

PENJELASAN TEKNIS

1. Pengeluaran rata-rata per kapita adalah biaya yang dikeluarkan untuk konsumsi semua anggota rumah tangga selama sebulan baik yang berasal dari pembelian, pemberian maupun produksi sendiri dibagi dengan banyaknya anggota rumah tangga dalam rumah tangga tersebut.
2. Sistem pencatatan Statistik Ekspor dan Impor adalah "General Trade" dengan wilayah pencatatan meliputi seluruh wilayah kepabeanan Indonesia.
3. Pengesahan dokumen kepabeanan ekspor dan impor dilakukan oleh Bea dan Cukai berdasarkan Persetujuan Muat/Bongkar Barang.
4. Data ekspor berasal dari dokumen kepabeanan BC 3.0 atau yang disebut dokumen Pemberitahuan Ekspor Barang (PEB) yang diisi oleh eksportir.
5. Data impor berasal dari dokumen kepabeanan BC 2.0 atau yang disebut dokumen Pemberitahuan Impor Barang (PIB), Pemberitahuan Impor Barang Khusus (PIBK), Pemberitahuan Pabean Free Trade Zone (PPFTZ) dan dokumen kepabeanan BC 2.3 yang mencatat impor barang dari Luar Negeri ke Kawasan Berikat.
6. Barang-barang yang dikirim ke luar negeri untuk diolah dicatat sebagai ekspor, sedangkan hasil olahan yang dikembalikan ke Indonesia dicatat sebagai impor.
7. Barang-barang luar negeri yang diolah di dalam negeri dicatat sebagai barang impor meskipun barang olahan tersebut akan kembali ke luar negeri.

TECHNICAL NOTES

1. *Per capita Average Expenditure is the cost spent for all household members consumption during the month, whether from purchasing, giving or own production, divided by the number of household members in the household.*
2. *The recording of export and import statistics is based on General Trade System covering all Indonesian customs areas.*
3. *The legalization of customs export and import documents is conducted by the Customs and Excise Office.*
4. *The export data are compiled based on customs export documents BC 3.0 or known as Export Declarations (PEB), filled by exporters.*
5. *The import data are compiled based on customs import documents BC 2.0 or known as Import Declarations Form (PIB), Import Declarations Form for Special Commodity (PIBK), Customs Declaration Form for Free Trade Zone (PPFTZ), and customs import documents BC 2.3 which records import goods from foreign country to Bounded Zones Area.*
6. *Goods send abroad for processing purposes are recorded as export while its product sent to Indonesia are recorded as import.*
7. *Foreign goods processed in Indonesia are still recorded as imports although the products will be sent to abroad.*

8. Barang-barang yang tidak dicakup dalam pencatatan:
 - a. Pakaian dan barang-barang perhiasan penumpang.
 - b. Barang-barang bawaan penumpang dari/ke luar negeri untuk dipakai sendiri, kecuali lemari es, pesawat televisi, dan sebagainya.
 - c. Barang-barang untuk keperluan perwakilan kedutaan suatu negara.
 - d. Barang-barang ekspedisi dan ekshibisi atau pameran.
 - e. Barang-barang untuk militer yang diimpor langsung oleh angkatan bersenjata
 - f. Pembungkus/peti kemas untuk diisi kembali.
 - g. Uang dan surat-surat berharga.
 - h. Barang-barang contoh
 9. Sistem pengolahan dokumen impor/ekspor Indonesia adalah sistem "Carry Over" yaitu dokumen ditunggu selama satu bulan, setelah bulan berjalan, sedangkan dokumen-dokumen yang terlambat akan diolah pada bulan berikutnya. Dengan demikian dokumen bulan-bulan sebelumnya yang terlambat diterima dan masuk pada bulan berjalan, diperlakukan sebagai dokumen bulan pengolahan.
 10. Pelabuhan Muat adalah pelabuhan darimana barang diangkut ke luar negeri atau diekspor
 11. Negara tujuan adalah negara tujuan akhir yang diketahui untuk barang ekspor yang dikirim ke luar negeri
 12. Jenis komoditi adalah barang ekspor yang dicatat sesuai kode Harmonized System (HS)
8. *The following goods are not included in the statistics:*
 - a. *Clothings and passengers' jewelry.*
 - b. *Luggage of passengers for own use, except refrigerators, television sets, etc.*
 - c. *Goods imported/exported for the use of foreign representative countries/embassies.*
 - d. *Goods for expeditions, and shows or exhibitions.*
 - e. *Military goods directly imported by the Armed Forces.*
 - f. *Packings/containers to be refilled.*
 - g. *Bank notes and securities*
 - h. *Sample goods*
 9. *The carry-over system is used in processing Indonesian export and import documents. Documents are processed one month after the current month, while those received later will be processed for the succeeding month. This means previous documents received in the current month will be treated as processed documents.*
 10. *Port of loading is port where the goods are transported out of the country or exported.*
 11. *Country of destination is country that is known to export goods sent abroad.*
 12. *Type commodity is exported goods recorded based on Harmonized System (HS) code.*

ULASAN

DESCRIPTION

Pengeluaran Penduduk

Data pengeluaran penduduk dibedakan menurut kelompok makanan dan non-makanan yang dapat digunakan untuk melihat pola pengeluaran penduduk. Pada tabel 11.3 terlihat secara keseluruhan pola pengeluaran penduduk tahun 2018 masih didominasi oleh pengeluaran makanan sebesar 60,01 %.

Berdasarkan kelompok barang pada pengeluaran makanan yang paling besar adalah makanan dan minuman jadi sebesar 16,23 % .

Sementara untuk kelompok barang pada pengeluaran non makanan, kelompok perumahan, bahan bakar, penerangan air sebesar 18,23 % dan kelompok barang jasa sebesar 9,42 % merupakan komponen dengan persentase pengeluaran terbesar.

Sarana Perdagangan

Badan usaha yang telah menerbitkan tanda perusahaan di Kabupaten Pasaman yang terdiri dari PT, Koperasi, CV, dan PO berjumlah 175 usaha turun dibanding dengan tahun 2017.

Komoditi Ekspor

Harga komoditi ekspor non migas di Kabupaten Pasaman terus mengalami kenaikan. Rata-rata harga Kulit manis AA tahun 2018 adalah Rp. 35.167, meningkat dari tahun 2017 yang sebesar Rp. 27.157. Sedangkan rata-rata harga karet naik menjadi sebesar Rp. 6.042. Produk unggulan yakni biji coklat juga mengalami kenaikan dari Rp. 20.250 tahun 2017 ke Rp. 24.333 pada tahun 2018.

Population Expenditure

Expenditure data are divided into two groups, namely, food and non-food consumption. This expenditure data can be used to obtain the population expenditure pattern. Table 11.3 indicates the pattern of population expenditures in 2018 being dominated by food consumption at 60.01 %.

Based on commodity groups of food consumption, the highest percentage was in the commodity groups of food and beverage at 16.23 %.

On the other hand, housing group and household facility had the highest percentage of non-food consumption at 18.23 % and the second highest was the goods and services group at 9.42 %.

Facility of Trade

During 2018, 240 establishment registered by legal status. The establishment consist of PT, Cooperation, CV and Trans. Its decrease if compared in 2017.

Export Commodity

The export prices of non-oil and gas commodities at Pasaman Regency continue to rise. Prices of sweet Leather AA 2018 is Rp. 27,517,- increase than year 2017. While the price of rubber rise into Rp. 6,042,-. Excellent products namely cocoa beans has also increase from Rp. 20,250 in 2017 to Rp. 24,333 in 2018.

POPULATION EXPENDITURE AND TRADE

Tabel 11.1 Pengeluaran Rata-rata Perkapita Sebulan Menurut Kelompok
Table 11.1 Pengeluaran Rata-rata Perkapita Sebulan Menurut Kelompok
Barang Makanan di Kabupaten Pasaman, 2018
*Average Expenditure per Capita/month by food groups in Pasaman
Regency, 2018*

Kelompok Barang Makanan <i>Food Groups</i>	Pengeluaran Rata-Rata Perkapita Sebulan <i>Average expenditure per capita/month</i>
	(Rp./Rupiah)
(1)	(2)
Padi padian	90 979
Umbi umbian	6 423
Ikan	43 722
Daging	13 349
Telur dan susu	20 200
Sayur sayuran	47 890
Kacang kacang	7 035
Buah buahan	12 520
Minyak dan lemak	20 456
Bahan minuman	15 700
Bumbu bumbu	7 963
Konsumsi lainnya	5 358
Makanan dan minuman jadi	133 649
Tembakau dan sirih	68 845

Sumber : Hasil Olah Susenas 2018
Source : Result Processing of Susenas Survey 2018

PENGELUARAN PENDUDUK DAN PERDAGANGAN

Tabel 11.2 Pengeluaran Rata-rata Perkapita Sebulan Menurut Kelompok Barang Non-Makanan di Kabupaten Pasaman, 2018
Average Expenditure per Capita/month by Non-food groups in Pasaman Regency, 2018

Kelompok Barang Bukan Makanan <i>Non-Food Groups</i>	Pengeluaran Rata-Rata Perkapita Sebulan <i>Average expenditure per capita/month</i> (Rp./Rupiah)
(1)	(2)
Perumahan, Bahan Bakar, Penerangan, Air	150 085
Aneka Barang dan Jasa	77 544
Biaya Pendidikan ¹	-
Biaya Kesehatan ¹	-
Pakaian, Alas Kaki, Tutup Kepala	35 687
Barang yang Tahan Lama	25 935
Pajak, Pungutan dan Asuransi	32 016
Keperluan Pesta	7 982

Catatan/Note : ¹ Biaya pendidikan dan biaya kesehatan termasuk ke dalam kelompok aneka barang dan jasa/*Education and healthy fee include in goods and services group*

Sumber/Source : Hasil Olah Susenas 2018/*Result Processing of Susenas Survey 2018*

POPULATION EXPENDITURE AND TRADE

Tabel 11.3 Persentase Pengeluaran Rata-rata Perkapita Sebulan Menurut Kelompok Barang di Kabupaten Pasaman, 2018
Table Percentage of Average Expenditure per Capita/month by Commodity Groups in Pasaman Regency, 2018

Kelompok Barang <i>Groups</i>	Persentase Pengeluaran Rata-Rata Per- kapita Sebulan <i>Percentage of Average expenditure per capita/month</i> (%)
(1)	(2)
Makanan/<i>Food</i>	60,01
Padi padian	11,05
Umbi umbian	0,78
Ikan	5,31
Daging	1,62
Telur dan susu	2,45
Sayur sayuran	5,82
Kacang kacang	0,85
Buah buahan	1,52
Minyak dan lemak	2,48
Bahan minuman	1,91
Bumbu bumbu	0,97
Konsumsi lainnya	0,65
Makanan dan minuman jadi	16,23
Tembakau dan sirih	8,36
Non Makanan/<i>Non-Food</i>	39,99
Perumahan, Bahan Bakar, Penerangan, Air	18,23
Aneka Barang dan Jasa	9,42
Biaya Pendidikan ¹	-
Biaya Kesehatan ¹	-
Pakaian, Alas Kaki, Tutup Kepala	4,33
Barang yang Tahan Lama	3,15
Pajak dan Asuransi	3,89
Keperluan Pesta	0,97

Catatan/Note : ¹ Biaya pendidikan dan biaya kesehatan termasuk ke dalam kelompok aneka barang dan jasa/*Education and healthy fee include in goods and services group*

Sumber/Source : Hasil Olah Susenas 2018/*Result Processing of Susenas Survey 2018*

PENGELUARAN PENDUDUK DAN PERDAGANGAN

Tabel 11.4 Perkembangan Harga Asal Komoditi Ekspor di Kabupaten Pasaman, 2018
Table *Growth of Monthly Procedure Price of Export Commodities in Pasaman Regency, 2018*

Kecamatan Subdistrict	Kopi Coffee	Kulit Manis Cassiavera			Cengkeh Clove	
		AA	KA	KC	Bunga Flower	Gagang Stalk
(1)	(2)	(3)	(4)	(5)	(6)	(7)
Januari/January	26 000	33 000	33 000	14 000	95 000	35 000
Februari/February	25 000	32 000	32 000	14 000	90 000	35 000
Maret/March	25 000	32 000	32 000	14 000	90 000	35 000
April/April	25 000	32 000	32 000	14 000	110 000	35 000
Mei/May	25 000	32 000	32 000	14 000	110 000	35 000
Juni/June	25 000	32 000	32 000	14 000	100 000	35 000
Juli/July	25 000	35 000	35 000	15 000	100 000	35 000
Agustus/August	25 000	36 000	36 000	15 000	120 000	35 000
September/September	25 000	38 000	38 000	15 000	100 000	35 000
Oktober/October	25 000	40 000	40 000	16 000	100 000	35 000
November/November	25 000	40 000	40 000	17 000	100 000	35 000
Desember/December	25 000	40 000	40 000	16 000	90 000	35 000
Rata - Rata/Average	2018 25 083	35 167	35 167	14 833	100 417	35 000
	2017 25 083	27 517	12 542	-	-	-

Sumber : Dinas Perdagangan, Perindustrian, dan Tenaga Kerja Kabupaten Pasaman
 Source : *Regonal Office of Trade, Industry, and Manpower of Pasaman Regency*

POPULATION EXPENDITURE AND TRADE

Tabel 11.4 Lanjutan / Continued
Table

Kecamatan Subdistrict	Gardamung- gu Gardamon	Karet Rubber	Minyak Nilam Patchouli Oil	Merica Pepper		
				Putih White	Hitam Black	
(1)	(8)	(9)	(10)	(11)	(12)	
Januari/January	60 000	5 500	500 000	300 000	90 000	
Februari/February	55 000	7 000	500 000	250 000	95 000	
Maret/March	50 000	7 000	500 000	180 000	90 000	
April/April	50 000	7 000	500 000	180 000	120 000	
Mei/May	50 000	6 500	500 000	180 000	95 000	
Juni/June	50 000	6 500	500 000	180 000	130 000	
Juli/July	50 000	5 000	500 000	180 000	130 000	
Agustus/August	55 000	6 000	500 000	180 000	120 000	
September/September	60 000	7 000	500 000	180 000	120 000	
Oktober/October	60 000	5 000	500 000	180 000	120 000	
November/November	60 000	5 000	500 000	180 000	120 000	
Desember/December	60 000	5 000	500 000	180 000	130 000	
Rata - Rata/Average	2018	55 000	6 042	500 000	195 833	113 333
	2017	55 833	7 367	-	235 000	-

Sumber : Dinas Perdagangan, Perindustrian, dan Tenaga Kerja Kabupaten Pasaman
Source : Regional Office of Trade, Industry, and Manpower of Pasaman Regency

PENGELUARAN PENDUDUK DAN PERDAGANGAN

Tabel 11.4 Lanjutan / *Continued*
Table

Kecamatan <i>Subdistrict</i>	Tembakau <i>Tobacco</i>	Kemiri		Jaje <i>Ginger</i>	Kunyit <i>Turmeric</i>	
		Berkulit <i>Peel</i>	Dikupas <i>Unpeel</i>			
(1)	(13)	(14)	(15)	(16)	(17)	
Januari/ <i>January</i>	180 000	4 500	35 000	15 000	8 000	
Februari/ <i>February</i>	140 000	4 500	40 000	15 000	7 000	
Maret/ <i>March</i>	140 000	5 000	40 000	15 000	7 000	
April/ <i>April</i>	140 000	6 000	40 000	12 000	10 000	
Mei/ <i>May</i>	140 000	5 000	40 000	16 000	6 000	
Juni/ <i>June</i>	140 000	5 000	40 000	10 000	6 000	
Juli/ <i>July</i>	140 000	5 000	40 000	20 000	8 000	
Agustus/ <i>August</i>	140 000	7 000	50 000	10 000	8 000	
September/ <i>September</i>	140 000	5 000	50 000	10 000	8 000	
Oktober/ <i>October</i>	140 000	6 000	45 000	10 000	4 000	
November/ <i>November</i>	140 000	6 000	45 000	18 000	8 000	
Desember/ <i>December</i>	140 000	6 000	45 000	18 000	8 000	
Rata - Rata/<i>Average</i>	2018 143 333	5 417	42 500	14 083	7 333	
	2017	-	4 250	36 917	-	9 000

Sumber : Dinas Perdagangan, Perindustrian, dan Tenaga Kerja Kabupaten Pasaman
Source : *Regional Office of Trade, Industry, and Manpower of Pasaman Regency*

POPULATION EXPENDITURE AND TRADE

Tabel 11.4 Lanjutan / Continued
Table

Kecamatan Subdistrict	Biji Pinang Areca Nut	Biji Cokelat Cacao	Pala Nutmeg	
			Biji Beans	Bunga Flower
(1)	(18)	(19)	(20)	(21)
Januari/January	12 000	20 000	80 000	200 000
Februari/February	12 000	22 000	85 000	180 000
Maret/March	9 000	22 000	80 000	175 000
April/April	10 000	27 000	80 000	175 000
Mei/May	10 000	27 000	85 000	180 000
Juni/June	8 000	26 000	90 000	180 000
Juli/July	900	28 000	90 000	175 000
Agustus/August	8 000	25 000	95 000	180 000
September/September	8 000	25 000	90 000	190 000
Oktober/October	10 000	23 000	90 000	190 000
November/November	10 000	25 000	90 000	180 000
Desember/December	10 000	22 000	90 000	180 000
Rata - Rata /Average	2018	8 992	24 333	87 083
	2017	13 417	20 250	-

Sumber : Dinas Perdagangan, Perindustrian, dan Tenaga Kerja Kabupaten Pasaman
Source : Regional Office of Trade, Industry, and Manpower of Pasaman Regency

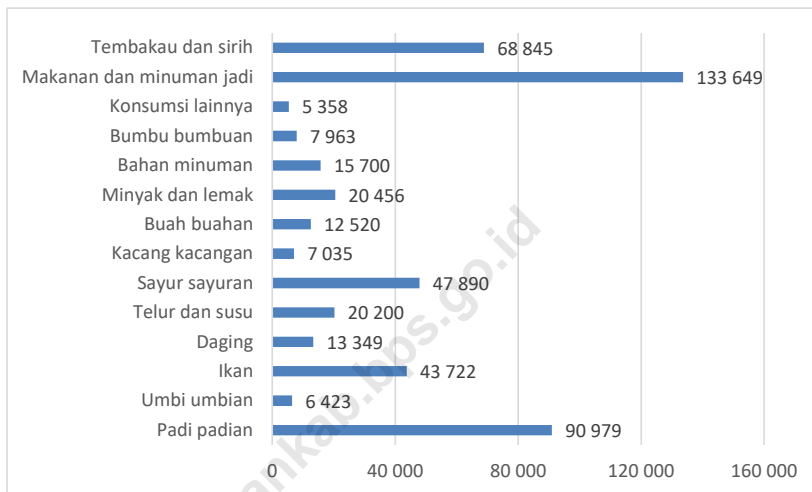
PENGELUARAN PENDUDUK DAN PERDAGANGAN

Tabel 11.5 Banyaknya Perusahaan yang Telah Diterbitkan Tanda Daftar Perusahaan di Kabupaten Pasaman, 2018
Number of Establish Who Registered by Legal Status in Pasaman Regency, 2018

Kecamatan Subdistrict	Badan Usaha						Jumlah Total
	PT	Kop.	CV	Fa	Po Trans.	Lainnya Others	
(1)	(2)	(3)	(4)	(5)	(6)	(7)	(8)
Januari/January	2	-	6	-	15	-	23
Februari/February	1	-	9	-	20	-	30
Maret/March	1	-	12	-	12	-	25
April/April	3	-	12	-	14	-	29
Mei/May	2	-	3	-	17	-	22
Juni/June	-	-	-	-	6	-	6
Juli/July	2	-	2	-	8	-	12
Agustus/August	1	-	5	-	11	-	17
September/September	-	-	2	-	9	-	11
Oktober/October	-	-	-	-	-	-	-
November/November	-	-	-	-	-	-	-
Desember/December	-	-	-	-	-	-	-
Jumlah/Total	2018	12	-	51	-	112	175
	2017	18	-	65	-	157	240

Sumber : Dinas Penanaman Modal dan Pelayanan Terpadu Satu Pintu Kabupaten Pasaman
 Source : Regional Office of Investment and One-door Integrated Service of Pasaman Regency

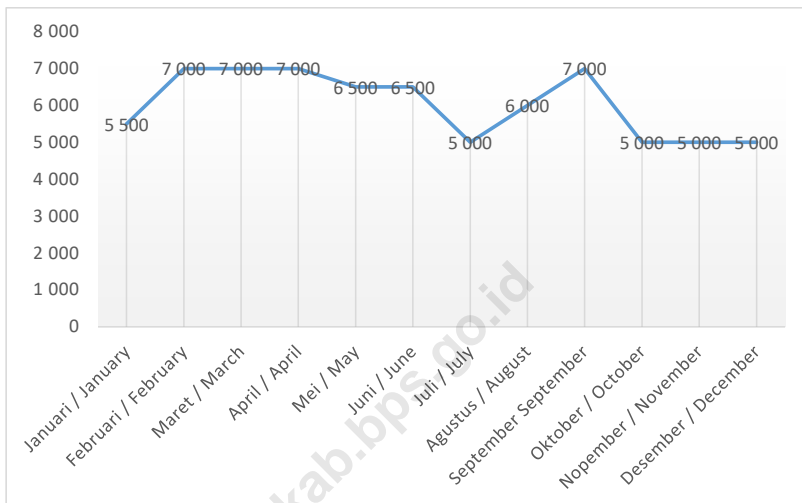
Gambar 15 Pengeluaran Rata-rata Perkapita Sebulan Menurut Kelompok Barang Makanan di Kabupaten Pasaman, 2018
Average Expenditure per Capita/month by food groups in Pasaman Regency, 2018



Sumber : Hasil Olah Susenas 2018
Source : Result Processing of Susenas Survey 2018

PENGELUARAN PENDUDUK DAN PERDAGANGAN

Gambar 16 Perkembangan Harga Karet di Kabupaten Pasaman, 2018
Picture Growth of Monthly Procedure Price of Rubber in Pasaman Regency, 2018



Sumber : Dinas Perdagangan, Perindustrian, dan Tenaga Kerja Kabupaten Pasaman
Source : Regional Office of Trade, Industry, and Manpower of Pasaman Regency

12

PERBANDINGAN ANTAR KABUPATEN/KOTA REGENCY/MUNICIPALITY COMPARISON



PENJELASAN TEKNIS

1. Rasio ketergantungan adalah Perbandingan antara jumlah penduduk berumur 0-14 tahun, ditambah dengan jumlah penduduk 65 tahun keatas dibandingkan dengan jumlah penduduk usia 15-64 tahun. Rasio ketergantungan (dependency ratio) dapat digunakan sebagai indikator yang secara kasar dapat menunjukkan keadaan ekonomi suatu daerah apakah tergolong daerah maju atau daerah yang sedang berkembang.
2. IPM merupakan indikator penting untuk mengukur keberhasilan dalam upaya membangun kualitas hidup manusia (masyarakat/penduduk). IPM dapat menentukan peringkat atau level pembangunan suatu wilayah/daerah. Bagi Indonesia, IPM merupakan data strategis karena selain sebagai ukuran kinerja Pemerintah, IPM juga digunakan sebagai salah satu alokator penentuan Dana Alokasi Umum (DAU).

TECHNICAL NOTES

1. *The dependency ratio is a comparison between the total population aged 0-14 years, plus the number of population aged 65 years or older compared with the population aged 15-64 years. The dependency ratio can be used to indicate whether the economic situation of a region classified as developed areas or region that are developing.*
2. *HDI is an important indicator for measuring success in the effort to build the quality of human life (community/population). IPM can rank or level of development of an area/region. For Indonesia, the HDI is strategic because in addition to the data as a measure of the performance of the Government, IPM is also used as an allocator of determining the General Allocation Fund (DAU).*

ULASAN

DESCRIPTION

Penduduk

Kabupaten Pasaman sebagai bagian dari Provinsi Sumatera Barat memiliki jumlah penduduk sebesar 378.480 jiwa.

Population

Pasaman as part of West Sumatra province has a total population of 378,480 inhabitants.

Rasio Ketergantungan

Rasio ketergantungan adalah Perbandingan antara jumlah penduduk berumur 0-14 tahun, ditambah dengan jumlah penduduk 65 tahun keatas dibandingkan dengan jumlah penduduk usia 15-64 tahun. Rasio ketergantungan (dependency ratio) dapat digunakan sebagai indikator yang secara kasar dapat menunjukkan keadaan ekonomi suatu daerah apakah tergolong daerah maju atau daerah yang sedang berkembang .

Dependency Ratio

The dependency ratio is a comparison between the total population aged 0-14 years, plus the number of population aged 65 years or older compared with the population aged 15-64 years. The dependency ratio can be used to indicate whether the economic situation of a region classified as developed areas or region that are developing.

Semakin tingginya persentase dependency ratio menunjukkan semakin tingginya beban yang harus ditanggung penduduk yang produktif untuk membiayai hidup penduduk yang belum produktif dan tidak produktif lagi. Sedangkan persentase dependency ratio yang semakin rendah menunjukkan semakin rendahnya beban yang ditanggung penduduk yang produktif untuk membiayai penduduk yang belum produktif dan tidak produktif lagi.

The higher the percentage of dependency ratio indicates the higher burden to finance the productive population living residents who have not been productive and unproductive. While the percentage of lower dependency ratio indicates the lower the burden on productive population to finance the population that has not been productive and non-productive again.

Tabel 13.4 menjelaskan bahwa Kabupaten Pasaman memiliki rasio ketergantungan sebesar 61,58 artinya setiap 100 orang yang berusia kerja (dianggap produktif) memiliki tanggungan sebanyak 62 orang yang belum produktif dan dianggap tidak produktif lagi.

Table 13.4 shows Pasaman have dependency ratio at 61.58 meaning that for every 100 people of working age (considered productive) has dependents were 62 people who are not productive and are considered no longer productive.

Indeks Pembangunan Manusia

IPM menjelaskan bagaimana penduduk dapat mengakses hasil pembangunan dalam memperoleh pendapatan, kesehatan, pendidikan, dan sebagainya.

IPM merupakan indikator penting untuk mengukur keberhasilan dalam upaya membangun kualitas hidup manusia (masyarakat/penduduk). IPM dapat menentukan peringkat atau level pembangunan suatu wilayah/daerah. Bagi Indonesia, IPM merupakan data strategis karena selain sebagai ukuran kinerja Pemerintah, IPM juga digunakan sebagai salah satu alokator penentuan Dana Alokasi Umum (DAU).

Tabel 13.6 menunjukkan bahwa Kabupaten Pasaman memiliki IPM sebesar 65,60 pada tahun 2018 yang merupakan kategori IPM sedang yakni $60 \leq \text{IPM} < 70$. IPM Kabupaten Pasaman menduduki peringkat kedua terbawah setelah Kep. Mentawai.

Kemiskinan

Jumlah penduduk miskin di Kabupaten Pasaman pada tahun 2018 adalah 20,31 ribu jiwa.

Dimensi lain yang perlu juga mendapatkan perhatian selain jumlah dan persentase penduduk miskin adalah tingkat kedalaman dan keparahan dari kemiskinan. Upaya pengentasan kemiskinan bukan hanya ditujukan untuk mengurangi jumlah penduduk miskin namun juga mengurangi keparahan dan kedalaman kemiskinan. Indeks kedalaman kemiskinan (P1) memberikan gambaran seberapa jauh rata-rata pengeluaran penduduk miskin relative terhadap garis kemiskinan (GK).

Human Development Index

HDI explains how population can access development results in obtaining income, health, education, and so on.

HDI is an important indicator for measuring success in the effort to build the quality of human life (community/population). IPM can rank or level of development of an area/region. For Indonesia, the HDI is strategic because in addition to the data as a measure of the performance of the Government, IPM is also used as an allocator of determining the General Allocation Fund (DAU).

Table 13.6 shows that Pasaman have HDI 65.60 in 2018 which is a medium HDI category namely $60 \leq \text{HDI} < 70$. IPM Pasaman ranked second bottom after Kep. Mentawai.

Poverty

The number of poor people in Pasaman regency were 20.31 thousand people in 2018.

Other dimensions of poverty involved the gap and severity of poverty. Poverty reduction attempts existed not only to decrease poverty but to decrease poverty in its severity. The poverty gap index (P1) measures the extent to which individuals fall below the poverty line (the poverty gap) in proportion to the poverty line.

REGENCY/MUNICIPAL COMPARISON

Tabel 12.1 Jumlah Penduduk Menurut Kabupaten/Kota di Sumatera Barat (Laki-Laki), 2014-2018
Table Number of Population by Regency/Municipality in Sumatera Barat Province (Male), 2014-2018

	Laki-Laki/Male				
Kabupaten/Kota Regency/Municipality	2014	2015	2016	2017	2018
(1)	(2)	(3)	(4)	(5)	(6)
Kabupaten/Regency					
01. Kep. Mentawai	43 392	44 307	45 210	46 118	46 998
02. Pesisir Selatan	221 095	223 093	225 040	226 783	228 571
03. Solok	178 280	179 721	180 992	182 274	183 592
04. Sijunjung	109 275	111 284	113 307	115 175	117 178
05. Tanah Datar	167 677	168 313	168 772	169 417	169 808
06. Padang Pariaman	198 315	199 808	201 130	202 400	203 602
07. Agam	232 280	234 377	236 418	238 326	240 226
08. Lima Puluh Kota	181 206	183 079	184 995	186 821	188 472
09. Pasaman	132 227	133 711	135 178	136 803	138 225
10. Solok Selatan	79 070	80 519	82 126	83 605	84 995
11. Dharmasraya	112 221	115 502	118 801	122 116	125 278
12. Pasaman Barat	202 704	207 210	211 582	216 093	220 325
Kota/Municipality					
71. Padang	443 896	450 598	457 090	463 116	469 737
72. Solok	32 126	32 772	33 308	33 994	34 611
73. Sawahlunto	29 580	29 871	30 203	30 486	30 820
74. Padang Panjang	25 019	25 317	25 812	26 202	26 402
75. Bukittinggi	58 408	59 419	60 503	61 588	62 484
76. Payakumbuh	62 391	63 502	64 521	65 511	66 512
77. Pariaman	41 230	41 789	42 285	42 771	43 277
Sumatera Barat	2 550 392	2 584 192	2 617 273	2 649 599	2 681 113

Sumber/Source : BPS Provinsi Sumatera Barat/BPS-Statistics of Sumatera Barat Province

PERBANDINGAN ANTAR KABUPATEN/KOTA

Tabel 12.2 Jumlah Penduduk Menurut Kabupaten/Kota di Sumatera Barat (Perempuan), 2014-2018
Table *Number of Population by Regency/Municipality in Sumatera Barat Province (Female), 2014-2018*

Perempuan/*Female*

Kabupaten/Kota <i>Regency/Municipality</i>	2014	2015	2016	2017	2018
(1)	(2)	(3)	(4)	(5)	(6)
Kabupaten/Regency					
01. Kep. Mentawai	40 211	40 988	41 771	42 574	43 375
02. Pesisir Selatan	225 384	227 093	228 782	230 502	232 145
03. Solok	182 815	183 963	185 221	186 417	187 513
04. Sijunjung	109 313	111 228	112 993	114 929	116 632
05. Tanah Datar	176 198	176 515	176 934	177 161	177 599
06. Padang Pariaman	205 215	206 268	207 482	208 603	209 670
07. Agam	240 715	242 504	244 304	245 962	247 688
08. Lima Puluh Kota	184 183	185 906	187 573	189 251	191 042
09. Pasaman	134 661	136 172	137 626	138 925	140 255
10. Solok Selatan	77 831	79 277	80 598	81 998	83 416
11. Dharmasraya	104 707	107 610	110 512	113 360	116 293
12. Pasaman Barat	198 920	203 097	207 203	211 202	215 287
Kota/Municipality					
71. Padang	445 665	451 815	457 878	463 895	469 375
72. Solok	32 693	33 334	33 999	34 608	35 165
73. Sawahlunto	30 028	30 315	30 575	30 912	31 078
74. Padang Panjang	25 189	25 566	25 900	26 220	26 592
75. Bukittinggi	62 083	63 202	64 212	65 216	66 299
76. Payakumbuh	63 299	64 324	65 286	66 308	67 191
77. Pariaman	42 380	42 920	43 406	43 847	44 349
Sumatera Barat	2 581 490	2 612 097	2 642 255	2 671 890	2 700 964

Sumber/*Source* : BPS Provinsi Sumatera Barat/*BPS-Statistics of Sumatera Barat Province*

REGENCY/MUNICIPAL COMPARISON

Tabel 12.3 Jumlah Penduduk Menurut Kabupaten/Kota di Sumatera Barat, 2014-2018
Table Number of Population by Regency/Municipality in Sumatera Barat Province, 2014-2018

Laki-laki+Perempuan/Male+Female

Kabupaten/Kota Regency/Municipality	2014	2015	2016	2017	2018
(1)	(2)	(3)	(4)	(5)	(6)
Kabupaten/Regency					
01. Kep. Mentawai	83 603	85 295	86 981	88 692	90 373
02. Pesisir Selatan	446 479	450 186	453 822	457 285	460 716
03. Solok	361 095	363 684	366 213	368 691	371 105
04. Sijunjung	218 588	222 512	226 300	230 104	233 810
05. Tanah Datar	343 875	344 828	345 706	346 578	347 407
06. Padang Pariaman	403 530	406 076	408 612	411 003	413 272
07. Agam	472 995	476 881	480 722	484 288	487 914
08. Lima Puluh Kota	365 389	368 985	372 568	376 072	379 514
09. Pasaman	266 888	269 883	272 804	275 728	378 480
10. Solok Selatan	156 901	159 796	162 724	165 603	168 411
11. Dharmasraya	216 928	223 112	229 313	235 476	241 571
12. Pasaman Barat	401 624	410 307	418 785	427 295	435 612
Kota/Municipality					
71. Padang	889 561	902 413	914 968	927 011	939 112
72. Solok	64 819	66 106	67 307	68 602	69 776
73. Sawahlunto	59 608	60 186	60 778	61 398	61 898
74. Padang Panjang	50 208	50 883	51 712	52 422	52 994
75. Bukittinggi	120 491	122 621	124 715	126 804	128 783
76. Payakumbuh	125 690	127 826	129 807	131 819	133 703
77. Pariaman	83 610	84 709	85 691	86 618	87 626
Sumatera Barat	5 131 882	5 196 289	5 259 528	5 321 489	5 382 077

Sumber/Source : BPS Provinsi Sumatera Barat/BPS-Statistics of Sumatera Barat Province

PERBANDINGAN ANTAR KABUPATEN/KOTA

Tabel 12.4 Rasio Ketergantungan Menurut Kabupaten/Kota di Sumatera Barat, 2013-2018
Table Dependency Ratio by Regency/Municipality in Sumatera Barat Province, 2013-2018

Kabupaten/Kota Regency/Municipality	2013	2014	2015	2016	2017	2018
(1)	(2)	(3)	(4)	(5)	(6)	(7)
Kabupaten/Regency						
01. Kep. Mentawai	65,11	64,70	64,28	63,94	63,56	63,24
02. Pesisir Selatan	58,07	57,63	57,26	56,98	56,72	56,55
03. Solok	60,04	59,61	59,27	59,01	58,78	58,63
04. Sijunjung	58,66	58,27	57,92	57,66	57,40	57,22
05. Tanah Datar	58,97	58,48	58,12	57,88	57,69	57,62
06. Padang Pariaman	65,03	64,50	64,11	63,83	63,61	63,49
07. Agam	61,88	61,40	61,05	60,81	60,62	60,53
08. Lima Puluh Kota	59,47	59,00	58,66	58,40	58,20	58,10
09. Pasaman	63,15	62,70	62,33	62,04	61,77	61,58
10. Solok Selatan	58,42	58,05	57,70	57,45	57,20	57,02
11. Dharmasraya	52,41	52,10	51,79	51,56	51,32	51,15
12. Pasaman Barat	61,66	61,28	60,93	60,66	60,38	60,16
Kota/Municipality						
71. Padang	42,95	42,72	42,52	42,37	42,22	42,12
72. Solok	51,64	51,30	51,00	50,78	50,57	50,40
73. Sawahlunto	54,69	54,32	54,01	53,79	53,61	53,52
74. Padang Panjang	55,63	55,29	54,97	54,77	54,55	54,44
75. Bukittingi	48,17	47,90	47,62	47,44	47,25	47,14
76. Payakumbuh	55,02	54,67	54,35	54,13	53,93	53,81
77. Pariaman	57,39	56,98	56,71	56,50	56,31	56,21
Sumatera Barat	56,31	55,91	55,58	55,33	55,10	54,96

Sumber/Source : BPS Provinsi Sumatera Barat/BPS-Statistics of Sumatera Barat Province

REGENCY/MUNICIPAL COMPARISON

Tabel 12.5 Laju Pertumbuhan Penduduk Menurut Kabupaten/Kota di Provinsi Sumatera Barat, 2014-2018
Table Population Growth Rate by Regency/Municipality in Sumatera Barat Province, 2014-2018

Kabupaten/Kota Regency/Municipality	2014-2015	2015-2016	2016-2017	2017-2018	2018-2019
(1)	(2)	(3)	(4)	(5)	(6)
Kabupaten/Regency					
01. Kep. Mentawai	2,03	1,98	1,97	1,90	1,90
02. Pesisir Selatan	0,83	0,81	0,76	0,75	0,75
03. Solok	0,72	0,72	0,68	0,66	0,65
04. Sijunjung	1,78	1,70	1,68	1,61	1,61
05. Tanah Datar	0,26	0,25	0,25	0,24	0,24
06. Padang Pariaman	0,64	0,62	0,62	0,60	0,55
07. Agam	0,82	0,81	0,74	0,75	0,75
08. Lima Puluh Kota	0,99	0,97	0,94	0,92	0,92
09. Pasaman	1,12	1,08	1,07	1,00	1,00
10. Solok Selatan	1,85	1,83	1,77	1,70	1,70
11. Dharmasraya	2,86	2,78	2,69	2,59	2,59
12. Pasaman Barat	2,17	2,07	2,03	1,95	1,95
Kota/Municipality					
71. Padang	1,44	1,39	1,32	1,31	1,31
72. Solok	2,01	1,82	1,92	1,71	1,71
73. Sawahlunto	1,01	0,98	1,02	0,82	0,81
74. Padang Panjang	1,39	1,63	1,37	1,09	1,09
75. Bukittinggi	1,74	1,71	1,68	1,56	1,56
76. Payakumbuh	1,67	1,55	1,55	1,43	1,43
77. Pariaman	1,32	1,16	1,08	1,16	1,16
Sumatera Barat	1,25	1,21	1,18	1,14	1,14

Sumber/Source : BPS Provinsi Sumatera Barat/BPS-Statistics of Sumatera Barat Province

PERBANDINGAN ANTAR KABUPATEN/KOTA

Tabel 12.6 Indeks Pembangunan Manusia Kabupaten/Kota di Sumatera Barat, 2013-2018
Table Human Development Index by Regency/Municipality in Sumatera Barat Province, 2013-2018

Kabupaten/Kota Regency/Municipality	2013	2014	2015	2016	2017	2018
(1)	(2)	(3)	(4)	(5)	(6)	(7)
Kabupaten/Regency						
01. Kep. Mentawai	56,33	56,73	57,41	58,27	59,25	60,28
02. Pesisir Selatan	67,31	67,75	68,07	68,39	68,74	69,40
03. Solok	66,15	66,44	67,12	67,67	67,86	68,60
04. Sijunjung	64,48	64,95	65,3	66,01	66,60	66,97
05. Tanah Datar	68,12	68,51	69,49	70,11	70,37	71,25
06. Padang Pariaman	67,15	67,56	68,04	68,44	68,90	69,71
07. Agam	68,73	69,32	69,84	70,36	71,10	71,70
08. Lima Puluh Kota	66,30	66,78	67,65	68,37	68,69	69,17
09. Pasaman	62,91	63,33	64,01	64,57	64,94	65,60
10. Solok Selatan	65,86	66,29	67,09	67,47	67,81	68,45
11. Dharmasraya	68,71	69,27	69,84	70,25	70,40	70,86
12. Pasaman Barat	63,92	64,56	65,26	66,03	66,83	67,43
Kota/Municipality						
71. Padang	79,23	79,83	80,36	81,06	81,58	82,25
72. Solok	75,54	76,2	76,83	77,07	77,44	77,89
73. Sawahlunto	69,07	69,61	69,87	70,67	71,13	71,72
74. Padang Panjang	74,54	75,05	75,98	75,50	77,01	77,30
75. Bukittingi	77,67	78,02	78,72	79,11	79,80	80,11
76. Payakumbuh	76,34	76,49	77,42	77,56	77,91	78,23
77. Pariaman	74,51	74,66	74,98	75,44	75,71	76,26
Sumatera Barat	68,91	69,36	69,98	70,73	71,24	71,73

Sumber/Source : BPS Provinsi Sumatera Barat/BPS-Statistics of Sumatera Barat Province

REGENCY/MUNICIPAL COMPARISON

Tabel 12.7 Angka Harapan Hidup (AHH), Rata-Rata Lama Sekolah (RLS), Harapan Lama Sekolah (HLS), Pengeluaran Perkapita Menurut Kabupaten/Kota di Provinsi Sumatera Barat, 2018
Life Expectancy, Mean Years of Schooling(MYS), Expected Years of Schooling (EYS), Expenditure per Capita by Regency/Municipality in Sumatera Barat Province, 2018

Kabupaten/Kota Regency/Municipality	AHH e0	HLS EYS	RLS MYS	Pengeluaran per Kapita Disesuaikan (Ribu Rupiah/Orang/Tahun) Expenditure per Capita
(1)	(2)	(3)	(4)	(5)
Kabupaten/Regency				
01. Kep. Mentawai	64,49	12,39	6,95	6 211
02. Pesisir Selatan	70,45	13,30	8,14	9 089
03. Solok	67,95	13,02	7,84	10 035
04. Sijunjung	65,69	12,35	7,77	10 277
05. Tanah Datar	69,38	13,88	8,44	10 417
06. Padang Pariaman	68,23	13,57	7,50	10 919
07. Agam	71,83	13,85	8,69	9 489
08. Lima Puluh Kota	69,47	13,27	7,97	9 500
09. Pasaman	66,82	12,78	7,66	8 238
10. Solok Selatan	67,21	12,69	8,15	10 199
11. Dharmasraya	70,73	12,41	8,25	11 189
12. Pasaman Barat	67,37	13,22	7,86	8 979
Kota/Municipality				
71. Padang	73,35	16,50	11,33	14 312
72. Solok	73,14	14,30	11,01	11 968
73. Sawahlunto	69,59	13,15	9,94	9 765
74. Padang Panjang	72,58	15,04	11,44	10 440
75. Bukittinggi	73,91	14,95	11,31	13 035
76. Payakumbuh	73,33	14,24	10,46	13 114
77. Pariaman	69,87	14,52	10,36	12 611
Sumatera Barat	69,01	13,95	8,76	10 638

Sumber/Source : BPS Provinsi Sumatera Barat/BPS-Statistics of Sumatera Barat Province

PERBANDINGAN ANTAR KABUPATEN/KOTA

Tabel 12.8 Garis Kemiskinan, Jumlah, dan Persentase Penduduk Miskin Kabupaten/Kota di Provinsi Sumatera Barat, 2017-2018
Poverty Line, Number, and Percentage of Poor People by Regency/ Municipality in Sumatera Barat Province, 2017-2018

Kabupaten/Kota Regency/Municipality	Garis Kemiskinan (Rupiah/Kap/bulan) <i>Poverty Line (rupiah/ Cap/month)</i>		Jumlah Penduduk Miskin (ribu) <i>Number of Poor People (thousand)</i>		Persentase Pen- duduk Miskin <i>Percentage of Poor People</i>	
	2017	2018	2017	2018	2017	2018
(1)	(2)	(3)	(4)	(5)	(6)	(7)
Kabupaten/Regency						
01. Kep. Mentawai	280 695	294 284	12,95	12,99	14,67	14,44
02. Pesisir Selatan	390 955	409 882	35,53	34,92	7,79	7,59
03. Solok	400 887	408 570	33,33	32,89	9,06	8,88
04. Sijunjung	365 074	379 046	16,83	16,55	7,35	7,11
05. Tanah Datar	361 037	369 833	19,27	18,48	5,56	5,32
06. Padang Pariaman	385 736	402 960	34,70	33,20	8,46	8,04
07. Agam	327 004	341 372	36,57	32,92	7,59	6,76
08. Lima Puluh Kota	370 506	388 689	26,93	26,47	7,15	6,99
09. Pasaman	320 478	334 800	20,38	20,31	7,41	7,31
10. Solok Selatan	347 667	364 498	11,89	11,85	7,21	7,07
11. Dharmasraya	398 408	414 096	15,63	15,42	6,68	6,42
12. Pasaman Barat	382 820	402 877	30,85	31,83	7,26	7,34
Kota/Municipality						
71. Padang	482 763	507 042	43,75	44,04	4,74	4,7
72. Solok	413 297	414 673	2,50	2,29	3,66	3,3
73. Sawahlunto	337 682	354 665	1,23	1,48	2,01	2,39
74. Padang Panjang	424 298	438 075	3,22	3,11	6,17	5,88
75. Bukittinggi	441 087	459 371	6,75	6,32	5,35	4,92
76. Payakumbuh	441 736	462 243	7,72	7,69	5,88	5,77
77. Pariaman	412 231	431 368	4,49	4,40	5,20	5,03
Sumatera Barat	453 612	476 554	364,51	357,13	6,87	6,65

Sumber/Source : BPS Provinsi Sumatera Barat/BPS-Statistics of Sumatera Barat Province

REGENCY/MUNICIPAL COMPARISON

Tabel 12.9 Laju Pertumbuhan PDRB Atas Dasar Harga Konstan 2010 Menurut Kabupaten/Kota di Provinsi Sumatera Barat, 2014-2018
Table GRDP Growth Rate at Constant 2010 Market Price by Region in Sumatera Barat Province, 2014-2018

Kabupaten/Kota Regency/Municipality	PDRB					PDRB Tanpa Migas				
	2014	2015	2016	2017*	2018**	2014	2015	2016	2017*	2018**
(1)	(3)	(4)	(5)	(6)	(7)	(9)	(10)	(11)	(12)	(13)
Kabupaten Regency										
01. Kep. Mentawai	5,57	5,20	5,02	5,13	4,92	5,57	5,20	5,02	5,13	4,92
02. Pesisir Selatan	5,80	5,73	5,33	5,42	5,36	5,80	5,73	5,33	5,42	5,36
03. Solok	5,79	5,44	5,31	5,33	5,23	5,79	5,44	5,31	5,33	5,23
04. Sijunjung	6,02	5,69	5,26	5,27	5,10	6,02	5,69	5,26	5,27	5,10
05. Tanah Datar	5,79	5,33	5,03	5,12	5,08	5,79	5,33	5,03	5,12	5,08
06. Padang Pariaman	6,05	6,14	5,52	5,59	5,47	6,05	6,14	5,52	5,59	5,47
07. Agam	5,92	5,52	5,51	5,44	5,27	5,92	5,52	5,51	5,44	5,27
08. Lima Puluh Kota	5,98	5,61	5,32	5,34	5,26	5,98	5,61	5,32	5,34	5,26
09. Pasaman	5,87	5,34	5,07	5,09	5,01	5,87	5,34	5,07	5,09	5,01
10. Solok Selatan	5,90	5,35	5,14	5,16	5,04	5,90	5,35	5,14	5,16	5,04
11. Dharmasraya	6,34	5,75	5,42	5,45	5,32	6,34	5,75	5,42	5,45	5,32
12. Pasaman Barat	6,04	5,70	5,34	5,35	5,25	6,04	5,70	5,34	5,35	5,25
Kota Municipality										
71. Padang	6,46	6,41	6,17	6,24	6,09	6,46	6,41	6,17	6,24	6,09
72. Solok	6,01	5,97	5,76	5,77	5,69	6,01	5,97	5,76	5,77	5,69
73. Sawahlunto	6,08	6,03	5,72	5,75	5,54	6,08	6,03	5,72	5,75	5,54
74. Padang Panjang	6,08	5,91	5,80	5,81	5,74	6,08	5,91	5,80	5,81	5,74
75. Bukittinggi	6,20	6,14	6,05	6,09	6,03	6,20	6,14	6,05	6,09	6,03
76. Payakumbuh	6,47	6,19	6,08	6,13	6,02	6,47	6,19	6,08	6,13	6,02
77. Pariaman	5,99	5,79	5,59	5,62	5,51	5,99	5,79	5,59	5,62	5,51
Sumatera Barat	5,88	5,53	5,27	5,29	5,14	5,88	5,53	5,27	5,29	5,14

Catatan/Note : * Angka Sementara/Preliminary Figures

: ** Angka Sangat Sementara/Very Preliminary Figures

Sumber/Source : BPS Provinsi Sumatera Barat/BPS-Statistics of Sumatera Barat Province

PERBANDINGAN ANTAR KABUPATEN/KOTA

Tabel 12.10 Rata-Rata Pengeluaran per Kapita Sebulan Menurut Kelompok Barang dan Kabupaten/Kota di Provinsi Sumatera Barat (Rupiah), 2018
Average Monthly Expenditure per Capita by Regency/Municipality and Commodity Groups in Sumatera Barat Province (Rupiahs), 2018

Kabupaten/Kota Regency/Municipality	Makanan Food	Non-Makanan Non-Food	Jumlah Total
(1)	(2)	(3)	(4)
Kabupaten/Regency			
01. Kep. Mentawai	613 689	325 688	939 378
02. Pesisir Selatan	566 360	423 624	989 984
03. Solok	583 677	447 836	1 031 513
04. Sijunjung	565 414	483 210	1 048 624
05. Tanah Datar	563 333	459 337	1 022 669
06. Padang Pariaman	579 382	463 562	1 042 944
07. Agam	560 528	433 486	994 015
08. Lima Puluh Kota	559 404	434 510	993 914
09. Pasaman	494 089	329 250	823 338
10. Solok Selatan	570 666	488 925	1 059 591
11. Dharmasraya	621 161	538 038	1 159 199
12. Pasaman Barat	546 951	416 275	963 226
Kota/Municipality			
71. Padang	735 187	910 141	1 645 328
72. Solok	650 238	677 166	1 327 404
73. Sawahlunto	622 656	554 878	1 177 534
74. Padang Panjang	665 315	661 021	1 326 336
75. Bukittingi	686 857	767 414	1 454 271
76. Payakumbuh	674 287	651 116	1 325 403
77. Pariaman	676 113	604 385	1 280 498
Sumatera Barat	604 871	543 759	1 148 630

Sumber/Source : BPS Provinsi Sumatera Barat/BPS-Statistics of Sumatera Barat Province

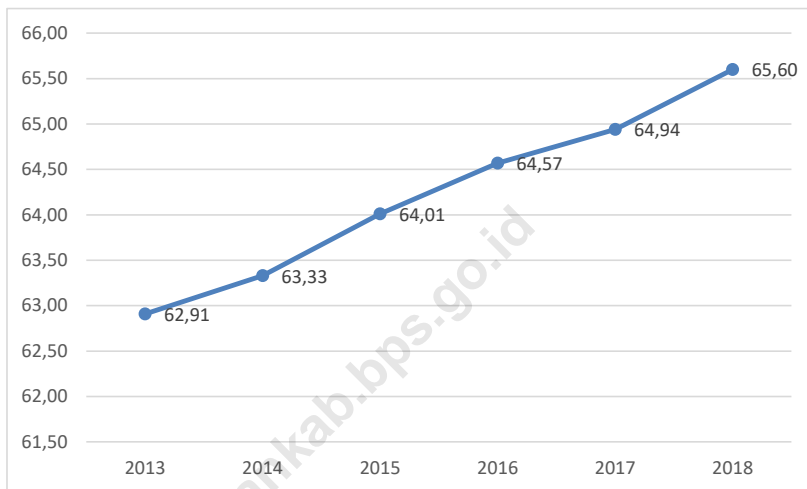
REGENCY/MUNICIPAL COMPARISON

Tabel 12.11 Persentase Rata-Rata Pengeluaran per Kapita Sebulan Menurut Kelompok Barang dan Kabupaten/Kota di Provinsi Sumatera Barat (Rupiah), 2018
Percentage of Average Monthly Expenditure per Capita by Regency/Municipality and Commodity Groups in Sumatera Barat Province (Rupiahs), 2018

Kabupaten/Kota Regency/Municipality	Makanan Food	Non-Makanan Non-Food	Jumlah Total
(1)	(2)	(3)	(4)
Kabupaten/Regency			
01. Kep. Mentawai	65,33	34,67	100,00
02. Pesisir Selatan	57,21	42,79	100,00
03. Solok	56,58	43,42	100,00
04. Sijunjung	53,92	46,08	100,00
05. Tanah Datar	55,08	44,92	100,00
06. Padang Pariaman	55,55	44,45	100,00
07. Agam	56,39	43,61	100,00
08. Lima Puluh Kota	56,28	43,72	100,00
09. Pasaman	60,01	39,99	100,00
10. Solok Selatan	53,86	46,14	100,00
11. Dharmasraya	53,59	46,41	100,00
12. Pasaman Barat	56,78	43,22	100,00
Kota/Municipality			
71. Padang	44,68	55,32	100,00
72. Solok	48,99	51,01	100,00
73. Sawahlunto	52,88	47,12	100,00
74. Padang Panjang	50,16	49,84	100,00
75. Bukittinggi	47,23	52,77	100,00
76. Payakumbuh	50,87	49,13	100,00
77. Pariaman	52,80	47,20	100,00

Sumber/Source : BPS Provinsi Sumatera Barat/BPS-Statistics of Sumatera Barat Province

Gambar 17 Indeks Pembangunan Manusia Kabupaten Pasaman, 2013-2018
Picture Human Development Index of Pasaman Regency, 2013-2018



Sumber/Source : BPS Provinsi Sumatera Barat/BPS-Statistics of Sumatera Barat Province



**Sensus
Penduduk
2020**

DATA

MENCERDASKAN BANGSA

Enlighten The Nation

<https://pasamankab.bps.go.id>



**BADAN PUSAT STATISTIK
KABUPATEN PASAMAN**
BPS-Statistics of Pasaman Regency

Jalan Jendral Sudirman Nomor 66
Lubuk Sikaping, Kabupaten Pasaman
Telp:(0753)20062, Fax: (0753)20914
Homepage: <http://pasamankab.bps.go.id> E-mail: bps1309@bps.go.id

ISSN 0215-3750



9 770021 537502