

# KABUPATEN SOLOK SELATAN DALAM ANGKA

*Solok Selatan Regency In Figures*



**2019**



**BADAN PUSAT STATISTIK  
KABUPATEN SOLOK SELATAN**  
*BPS-Statistics of Solok Selatan Regency*

# KABUPATEN SOLOK SELATAN DALAM ANGKA

*Solok Selatan Regency In Figures*



# 2019

# **KABUPATEN SOLOK SELATAN DALAM ANGKA**

## ***Solok Selatan Regency In Figures***

### **2019**

ISSN: 2654-9611

No Publikasi / *Publication Number*: 13100.1902

Katalog / *Catalog* : 1102001.1310

Ukuran Buku / *Book Size* : 21 Cm x 15 cm

Jumlah Halaman / *Number of Page* : xxxvi+ 367 halaman/pages

Naskah / *Manuscript* :

Badan Pusat Statistik Kabupaten Solok Selatan  
*BPS-Statistics of Solok Selatan Regency*

Gambar Kulit / *Cover Design* :

Badan Pusat Statistik Kabupaten Solok Selatan  
*BPS-Statistics of Solok Selatan Regency*

Penyunting / *Editor* :

Badan Pusat Statistik Kabupaten Solok Selatan  
*BPS-Statistics of Solok Selatan Regency*

Diterbitkan oleh / *Published by* :

© Badan Pusat Statistik Kabupaten Solok Selatan / *BPS-Statistics of Solok Selatan Regency*

Dicetak Oleh / *Printed by* :

CV. Sarana Multi Abadi ( Cetakan 1 : Edition 1 )

Dilarang mengumumkan, mendistribusikan, mengkomunikasikan, dan/atau menggandakan sebagian atau seluruh isi buku ini untuk tujuan komersial tanpa izin tertulis dari Badan Pusat Statistik Kabupaten Solok Selatan ( UU No 28 Tahun 2014 tentang Hak Cipta Pasal 43 huruf b )

*Prohibited to announce, distributed, communicate, and/or copy part or allof this bookfor commercial purposewithout permissionfrom BPS-Statistics of Solok Selatan Regency ( Law No 28 Year 2014 About Copyright Article 43 letter b )*









**KEPALA BPS KABUPATEN SOLOK SELATAN**



**Abdul Razi, S.Si**







## **KATA PENGANTAR**

**Kabupaten Solok Selatan Dalam Angka 2019** merupakan publikasi yang memuat data dari berbagai bidang, baik yang berhubungan dengan kondisi geografis daerah, aspek pemerintahan, kependudukan maupun yang berkaitan dengan karakteristik sosial ekonomi masyarakat.

Publikasi ini diterbitkan setiap tahunnya oleh Badan Pusat Statistik Kabupaten Solok Selatan. Kepada semua pihak yang telah memberikan bantuan dan kerjasamanya dalam penyusunan buku ini, kami ucapkan terima kasih yang setulus-tulusnya, semoga publikasi ini bermanfaat bagi pengguna data.

Meskipun publikasi ini telah disiapkan dengan sebaik-baiknya, kami menyadari masih ada kesalahan dan kekurangan yang mungkin ditemui. Oleh karena itu sangat diharapkan kritikan dan saran untuk perbaikan penerbitan selanjutnya.

Padang Aro, Agustus 2019  
Kepala BPS  
Kabupaten Solok Selatan

**Abdul Razi, S.Si**



## P R E F A C E

*The “ 2019 Solok Selatan Regency in figures “ is publication contains data on various fields. It is intended to provide information on the geographic condition, government, and general socio economic condition of the population in Solok Selatan Regency.*

*This publication is a continuation of the previous publication prepared by BPS – Statistic of Solok Selatan Regency. To whom involved in supporting this publication we would like to express our sincerest appreciation and gratitude.*

*Although this publication has been prepared for a better publication than the previous ones, it is realized that there are still some weaknesses. Suggestions and criticism for improving this Year Book are always welcome.*

*Padang Aro, Agustus 2019  
Chief Statistician Of  
BPS of Solok Selatan Regency*

**Abdul Razi, S.Si**

**DAFTAR ISI /  
CONTENS**

	<b>Halaman/ Page</b>
Kata Pengantar.....	ix
<i>P r e f a c e</i> .....	x
Daftar Isi / <i>Contents</i> .....	xi
Daftar Tabel / <i>List of Table</i> .....	xii
Daftar Gambar / <i>List of Figure</i> .....	xxxv
Penjelasan Umum .....	xxxvi
<i>Explanation Notes</i> .....	xxxvii
I Geografi dan Iklim / <i>Geography and Climate</i> .....	1
II Pemerintahan / <i>Government</i> .....	17
III Penduduk dan Ketenagakerjaan/ <i>Population and Employment</i> .....	77
IV Sosial dan Kesejahteraan Rakyat/ <i>Social and Welfare</i> .....	99
V P e r t a n i a n / <i>Agriculture</i> .....	191
VI Energi dan Industri / <i>Energy and Industry</i> .....	259
VII Pariwisata/ <i>Tourism</i> .....	281
VIII Sistem Neraca Regional/ <i>System of Regional Account</i> .....	295
IX Perdagangan/ <i>Trade</i> .....	307
X Keuangan dan Koperasi/ <i>Finance and Cooperatives</i> .....	315
XI Pengeluaran Penduduk/ <i>Population Expenditure</i> .....	331
XII Transportasi/ <i>Transportations</i> .....	337
XIII Perbandingan Antar Kabupaten/ <i>Regional Comparison</i> .....	353

**DAFTAR TABEL /  
LIST OF TABLE**

**Halaman /  
Page**

I. GEOGRAFI DAN IKLIM/ <i>GEOGRAPHY AND CLIMATE</i>	
1.1.1	Luas Daerah dan Jumlah Pulau Menurut Kecamatan di Kabupaten Solok Selatan 2018/ <i>Area by Sub District in Solok Selatan Regency 2018</i> ..... 6
1.1.2	Keadaan Geografi Kabupaten Solok Selatan 2018/ <i>Geographical Situation of Solok Selatan Regency 2018</i> ..... 9
1.1.3	Luas Daerah Kabupaten/Kota se-Sumatera Barat 2018/ <i>Area by Regency/Municipality in Sumatera Barat 2018</i> ..... 10
1.1.4	Sungai-sungai dan Lokasinya 2018/ <i>Rivers And Their Location 2018</i> ..... 11
1.1.5	Luas Lahan dan Persentasenya Menurut Jenis Penggunaan 2018/ <i>Percentage Of Land Area By Kind of Use 2018</i> ..... 12
1.2.1	Jarak antara Pusat Pemerintahan Kabupaten Solok Selatan dengan Pemerintahan Kabupaten/Kota se Sumatera Barat 2018/ <i>Distances Between Capital of Solok Selatan Regency and Capitals of Regency/ Municipality in Sumatera Barat 2018</i> ..... 13
1.2.2	Jarak antara Padang Aro ke Beberapa Kota dalam Provinsi Sumatera Barat 2018/ <i>Distance Between Padang Aro and Some Towns in Sumatera Barat 2018</i> ..... 14
1.2.3	Jarak Padang Aro ke Berbagai Kota di Jalan Lintas Sumatera 2018/ <i>Distances Between Padang Aro and Some Towns on Sumatera Highway 2018</i> ..... 15
II. PEMERINTAHAN / <i>GOVERNMENT</i>	
2.1.1	Jumlah Nagari Menurut Kecamatan 2018/ <i>Number of Traditional Entities by Subdistrict 2018</i> ..... 22

2.1.2	Jumlah Jorong Menurut Kecamatan 2018/ <i>Number of Sub Traditional Entities by Subdistrict 2018</i> .....	23
2.1.3	Daftar Nama Nagari dan Jorong Menurut Kecamatan/ <i>List of Traditional Entities and Sub Traditional Entities by Subdistrict</i> .....	24
2.2.1	Jumlah Pegawai Negeri Sipil Menurut Jabatan dan Jenis Kelamin Kabupaten Solok Selatan 2017 dan 2018 <i>Number of Civil Servants by Occupation and Sex in Solok Selatan Regency 2017 and 2018</i> .....	36
2.2.2	Jumlah Pegawai Negeri Sipil Menurut Tingkat Pendidikan dan Jenis Kelamin Kabupaten Solok Selatan 2017 dan 2018 <i>Number of Civil Servants by Educational and Sex in Solok Selatan Regency 2017 and 2018</i> .....	37
2.2.3	Jumlah Pegawai Negeri Sipil Menurut Tingkat Kepangkatan dan Jenis Kelamin Kabupaten Solok Selatan 2017 dan 2018 <i>Number of Civil Servants by Hierarchy and Sex in Solok Selatan Regency 2017 and 2018</i> .....	38
2.2.4	Banyaknya Pegawai Negeri Sipil di Lingkungan Pemda Kabupaten Solok Selatan Menurut Jenis Kelamin 2018 <i>Number of Civil Servants of Home Affairs Department in Solok Selatan Regency by Sex 2018</i> .....	39
2.2.5	Banyaknya Pegawai Negeri Sipil di Lingkungan Pemerintah Daerah Kabupaten Solok Selatan diperinci menurut Golongan 2018/ <i>Number of Civil Servants of Home Affairs Department in Solok Selatan Regency by Class 2018</i> .....	41
2.2.6	Banyaknya Pegawai Negeri Sipil di Lingkungan Pemerintah Daerah Kabupaten Solok Selatan Diperinci Menurut Pendidikan 2018/ <i>Number of Civil Servants of Home Affairs Department in Solok Selatan Regency by Educational Attainment 2018</i> .....	43
2.2.7	Banyaknya Pegawai Negeri Sipil di Lingkungan Pemerintah Daerah Kabupaten Solok Selata Menurut Kelompok Umur (Tahun) 2018/ <i>Number of Civil Servants of Home Affairs Department in Solok Selatan Regency by Age Group (year) 2018</i> .....	46
2.2.8	Banyaknya Pegawai Negeri Sipil di Lingkungan Pemda Kab. Solok Selatan yang Telah Mengikuti Diklat Perjenjangan 2018/ <i>Number of Civil Servant of Home Affairs Department in Solok Selatan Regency by Educational and Training Level 2018</i> .....	48

2.2.9	Banyaknya Pegawai Negeri dan Pegawai Tidak Tetap di Lingkungan Pemerintah Daerah Kabupaten Solok Selatan 2018/ <i>Number of Civil Servant and Erratic Officer of Home Affairs Department by Ecelonering in Solok Selatan Regency 2018</i> .....	50
2.2.10	Banyaknya Pegawai Negeri/Karyawan di Luar Lingkungan Pemerintah Daerah Kabupaten Solok Selatan diperinci menurut Jenis Kelamin 2018/ <i>Number of Civil Servants Out of Home Affairs Department in Solok Selatan Regency by Sex 2018</i> .....	52
2.2.11	Banyaknya Pegawai Negeri/Karyawan di Luar lingkungan Pemda Kabupaten Solok Selatan diperinci menurut Golongan 2018/ <i>Number of Civil Servant Out of Home Affairs Department in Solok Selatan Regency by Class 2018</i> .....	53
2.2.12	Banyaknya Pegawai Negeri Sipil/ Karyawan BUMN di Luar Lingkungan Pemda Kabupaten Solok Selatan Diperinci menurut Pendidikan 2018/ <i>Number of Civil Servants Out of Home Affairs Department in Solok Selatan Regency by Educational Attainment 2018</i> .....	54
2.2.13	Banyaknya Pegawai Negeri/ Karyawan BUMN di Luar Lingkungan Pemda Kabupaten Solok Selatan menurut Kelompok Umur 2018/ <i>Number of Civil Servants Out of Home Affairs Department in Solok Selatan Regency by Age Group (year) 2018</i> .....	55
2.3.1	Nama-nama Bupati Solok Selatan/ <i>Name of Regents of Solok Selatan Regency</i> .....	56
2.3.2	Nama- nama Ketua DPRD Kabupaten Solok Selatan / <i>Name of Heads of Solok Selatan Regency Legislative Assembly</i> .....	57
2.3.3	Komposisi Keanggotaan DPRD Kabupaten Solok Selatan Periode 2014-2019/ <i>Composition of Legislative Assembly Membership of Solok Selatan Regency, Period of 2014 – 2019</i> .....	58
2.3.4	Nama-Nama Anggota DPRD Kabupaten Solok Selatan Periode 2014-2019 Menurut Komisi/ <i>Number of Assembly Members at Solok Selatan Regency Period of 2014 – 2019</i> .....	59
2.3.5	Komposisi Keanggotaan DPRD Kabupaten Solok Selatan Hasil Pemilu 2014 Menurut Tingkat Pendidikan / <i>Composition of Assembly Members at Solok Selatan Regency, Resulted by The 2014 General Election by Level of Education</i> .....	61

2.3.6	Jumlah Suara Untuk Pemilihan Keanggotaan DPRD II, DPRD I, dan DPR Pada Pemilihan Umum 2014/ <i>Number of Votes For Electing The Members of Legislative Assembly at Regency/ Municipality, Provincial and National Level, Resulted by The 2014 General Election</i> .....	62
2.3.7	Persentase Jumlah Suara Untuk Pemilihan Keanggotaan DPRD II, DPRD I dan DPR pada Pemilihan Umum 2014 Menurut Partai/ <i>Percentage of Votes For Electing The Members of Legislative Assembly at Regency/ Municipality, Provincial, and National Levels, Resulted by the 2014 General Election</i> .....	64
2.3.8	Banyaknya Kegiatan/Sidang yang Telah Dilaksanakan DPRD Kabupaten Solok Selatan 2018/ <i>Number of Convening Activities Implemented by Solok Selatan Regency Legislative Assembly 2018</i> .....	67
2.3.9	Komposisi Anggota DPRD Kabupaten Solok Selatan Hasil Pemilu 2014 Menurut Kelompok Umur (Tahun)/ <i>Composition of Assembly Members at Solok Selatan Regency, Resulted by The 2014 General Election by Age Group (Year)</i> .....	68
2.3.10	Banyaknya Keputusan DPRD Menurut Jenis Keputusan di Kabupaten Solok Selatan, 2014 – 2018/ <i>Number of Legislative Assembly Decision of Solok Selatan Regency, 2014 – 2018</i> .....	69
2.3.11	Banyaknya Anggota DPRD Menurut Partai Politik dan Jenis Kelamin Kabupaten Solok Selatan, 2018/ <i>Number of Legislative Assembly Membership of Solok Selatan Regency by Political Party and Sex, 2018</i> .....	70
2.4.1	Banyaknya Penerangan / Penyuluhan Yang Dilaksanakan Setiap Bulan 2018 / <i>Number of Information Dissemination Conducted Monthly 2018</i> .....	71
2.4.2	Banyaknya Berita Tentang Kabupaten Solok Selatan yang Dimuat Surat Kabar Daerah dan Nasional 2018/ <i>Frequency of Solok Selatan Regency Written on National and Local News 2018</i> .....	72
2.4.3	Banyaknya Sertifikat Tanah yang Dikeluarkan Menurut Jenis Hak Atas Tanah dan Bulan di Kabupaten Solok Selatan, 2018 .....	73
2.4.4	Banyaknya Kendaraan Dinas Di Lingkungan Pemerintah Daerah Kabupaten Solok Selatan Keadaan Akhir Tahun 2018/ <i>Number of State Vehicle in Solok Selatan Local Government Condition End of 2018</i> .....	74



2.4.5	Banyaknya Pembelian Kendaraan Dinas Baru Di Lingkungan Pemerintah Daerah Kabupaten Solok Selatan 2018 / <i>Number of New State Vehicle in Solok Selatan Local Government 2018</i> .....	75
2.4.6	Pelaksanaan Pemeriksaan Oleh Inspektorat Daerah Kabupaten Solok Selatan 2018/ <i>Frequency of Inspection Implemented by the Inspectorate of Solok Selatan Regency 2018</i> .....	76
III. PENDUDUK DAN KETENAGAKERJAAN/ <i>POPULATION AND EMPLOYMENT</i>		
3.1.1	Penduduk, Laju Pertumbuhan Penduduk, Distribusi Persentase Penduduk, Kepadatan Penduduk, Rasio Jenis Kelamin Penduduk Menurut Kecamatan di Kabupaten Solok Selatan 2017 dan 2018/ <i>Population, Population Growth Rate, Percentage Distribution of Population, Population Density, and Population Sex Ratio by Sub District in Solok Selatan Regency 2017 and 2018</i> .....	85
3.1.2	Jumlah Penduduk Berdasarkan Kelompok Umur dan Jenis Kelamin di Kabupaten Solok Selatan 2018/ <i>Population by Age Group and Sex in Solok Selatan Regency 2018</i> .....	88
3.1.3	Penduduk Solok Selatan Berumur 15 Tahun ke Atas yang Termasuk Angkatan Kerja Menurut Kelompok Umur 2018/ <i>Solok Selatan Population 15 Years of Age and Over Who Are in Labor Force by Age Group 2018</i> .....	89
3.1.4	Banyaknya Penduduk Menurut Jenis Kelamin, Rasio Jenis Kelamin dan Kecamatan 2018 / <i>Number of Population by Sex, Sex Ratio and Subdistrict 2018</i> .....	90
3.2.1	Banyaknya Pencari Kerja yang Terdaftar di Kabupaten Solok Selatan Menurut Tingkat Pendidikan yang Ditamatkan 2018/ <i>Number of Registered Job Seekers by Educational Attainment 2018</i> .....	91
3.2.2	Penduduk Solok Selatan Berumur 15 Tahun Ke Atas Menurut Jenis Kegiatan dan Jenis Kelamin 2018/ <i>Population of 15 Years and Over by Type of Activity and Sex in Solok Selatan Regency 2018</i> .....	92
3.2.3	Penduduk Solok Selatan Berumur 15 Tahun Keatas Yang Termasuk Pengangguran Terbuka Menurut Pendidikan yang Ditamatkan dan Jenis Kelamin 2018/ <i>Solok Selatan Population 15 Years of Age and Over Who Were Categorized Unemployment by Educational Attainment and Sex 2018</i> .....	93
3.2.4	Penduduk Solok Selatan Berumur 15 tahun Ke atas Menurut Jenis Kegiatan Utama 2015 - 2018/ <i>Population of 15 Years and Over by Type of Activity in Solok Selatan Regency 2015 - 2018</i> .....	94

3.2.5	Penduduk Solok Selatan Berumur 15 tahun Ke atas yang Bekerja Menurut Lapangan Usaha dan Jenis Kelamin 2018/ <i>Population of 15 Years And Over that Working by Industrial Origin and Sex in Solok Selatan Regency 2018</i> .....	95
3.2.6	Penduduk Solok Selatan Berumur 15 tahun Ke atas yang Bekerja Menurut Status Pekerjaan Utama dan Jenis Kelamin 2018/ <i>Population of 15 Years And Over that Working by Industrial Origin and Sex in Solok Selatan Regency 2018</i> .....	96
3.2.7	Banyaknya Rumah Tidak Layak Huni di Kabupaten Solok Selatan Menurut Kecamatan 2018/ <i>Many House are not Livable in Solok Selatan Regency by Subdistrict 2018</i> .....	97
3.2.8	Banyaknya Orang Cacat di Kabupaten Solok Selatan Menurut Tingkat Kecacatannya 2018 / <i>The Number of People with Disabilities in Solok Selatan Regency by Level of Disability 2018</i> .....	98

#### IV. SOSIAL DAN KESEJAHTERAAN RAKYAT / *SOSIAL AND WELFARE*

4.1.1	Jumlah Sekolah, Guru, dan Murid Taman Kanak-Kanak (TK) di Bawah Pendidikan dan Kebudayaan Menurut Kecamatan di Kabupaten Solok Selatan 2017/2018/ <i>Number of Schools, Teachers, and Pupils in Kindergarten Under The Ministry of Education and Culture by Sub District in Solok Selatan Regency 2017/2018</i> .....	105
4.1.2	Jumlah Sekolah, Guru, dan Murid Raudhatul Athfal (RA) di bawah Kementerian Agama Menurut Kecamatan di Kabupaten Solok Selatan 2017/2018 <i>Number of Schools, Teachers, and Pupils in Raudhatul Athfal (RA) Under The Ministry of Religious by Sub District in Solok Selatan Regency 2017/2018</i> .....	108
4.1.3	Jumlah Sekolah, Guru, dan Murid Sekolah Dasar (SD) di bawah Kementerian Pendidikan dan Kebudayaan Menurut Kecamatan di Kabupaten Solok Selatan 2017/2018/ <i>Number of Schools, Teachers, and Pupils in Primary Schools Under The Ministry of Education and Culture by Sub District in Solok Selatan Regency 2017/2018</i> .....	109
4.1.4	Jumlah Sekolah, Guru, dan Murid Madrasah Ibtidaiyah (MI) di bawah Agama Menurut Kecamatan di Kabupaten Solok Selatan 2017/2018/ <i>Number of Schools, Teachers, and Pupils in Madrasah Ibtidaiyah (MI) Under The Ministry of Religious Affairs by Sub District in Solok Selatan Regency 2017/2018</i> .....	112

4.1.5	Jumlah Sekolah,Guru, dan Murid Sekolah Menengah Pertama (SMP) di bawah Kementerian Pendidikan dan Kebudayaan Menurut Kecamatan di Kabupaten Solok Selatan 2017/2018 <i>Number of Schools, Teachers, and Pupils in Junior High Schools Under The Ministry of Education and Culture by Sub District in Solok Selatan Regency 2017/2018.....</i>	115
4.1.6	Jumlah Sekolah, Guru, dan Murid Madrasah Tsanawiyah (MTs) di bawah Kementerian Agama Menurut Kecamatan di Kabupaten Solok Selatan 2017/2018/ <i>Number of Schools, Teachers, and Pupils in Madrasah Tsanawiyah (MTs) Under The Ministry of Religious Affairs by Sub District in Solok Selatan Regency 2017/2018 .....</i>	119
4.1.7	Jumlah Sekolah,Guru, dan Murid Sekolah Menengah Atas (SMA) di bawah Kementerian Pendidikan dan Kebudayaan Menurut Kecamatan di Kabupaten Solok Selatan 2017/2018 <i>Number of Schools, Teachers, and Pupils in Senior High Schools Under The Ministry of Education and Culture by Sub District in Solok Selatan Regency 2017/2018.....</i>	122
4.1.8	Jumlah Sekolah,Guru, dan Murid Sekolah Menengah Kejuruan (SMK) di bawah Kementerian Pendidikan dan Kebudayaan Menurut Kecamatan di Kabupaten Solok Selatan 2017/2018/ <i>Number of Schools, Teachers, and Pupils in Vocasional High Schools Under The Ministry of Education and Culture by Sub District in Solok Selatan Regency 2017/2018 .....</i>	125
4.1.9	Jumlah Sekolah, Guru, dan Murid Madrasah Aliyah (MA) di bawah Kementerian Agama Menurut Kecamatan di Kabupaten Solok Selatan 2017/2018/ <i>Number of Schools, Teachers, and Pupils in Madrasah Aliyah (MA) Under The Ministry of Religious Affairs by Sub District in Solok Selatan Regency 2017/2018 .....</i>	128
4.1.10	Jumlah Desa/Kelurahan yang Memiliki Fasilitas Sekolah Menurut Kecamatan dan Tingkat Pendidikan di Kabupaten Solok Selatan 2016-2018/ <i>Number of Villages Having Educational by Subdistrict and Educational Level in Solok Selatan Regency 2016-2018 .....</i>	131
4.1.11	Jumlah Pendidikan Anak Usia Dini (PAUD) Non Formal Menurut Lembaga, Murid, dan Guru/ <i>Number Of Institution, Pupil, Teachers at Early Age Education 2018 .....</i>	134
4.1.12	Jumlah Murid Baru dan Lulusan Sekolah Dasar Negeri dan Swasta/ <i>Number of New Pupils and Graduatesat Government and Private Of Elementary School 2018 .....</i>	135

4.1.13	Jumlah Murid Baru dan Lulusan SMP Negeri dan Swasta/ <i>Number of New Pupils and Graduates at Government and Private Of Junior School 2018</i> .....	136
4.1.14	Jumlah Murid Baru dan Lulusan SMA Negeri dan Swasta/ <i>Number of New Pupils and Graduates at Government and Private Of Senior High School 2018</i> .....	137
4.1.15	Jumlah Murid Baru dan Lulusan SMK Negeri dan Swasta/ <i>Number of New Pupils and Graduates at Government and Private Of Specialist Senior High School 2018</i> .....	138
4.1.16	Jumlah Sekolah, Murid, Guru dan Kelas pada Sekolah Lanjutan Atas (SMA+SMK) Negeri dan swasta/ <i>Number of School, Pupil, Teachers and Classes at Public and Private General Senior High School 2018</i> .....	139
4.1.17	Jumlah Murid Baru dan Lulusan SLTA Negeri dan Swasta(SMU+SMK)/ <i>Number of New Pupils and Graduates at Government and Private Of General Senior High School 2018</i> .....	141
4.1.18	Jumlah Murid Baru dan Lulusan MIN Negeri dan Swasta/ <i>Number of New Pupils and Graduates at Government and Private Of Islamic Elementary School 2018</i> .....	142
4.1.19	Jumlah Murid Baru dan Lulusan MTS Negeri dan Swasta/ <i>Number of New Pupils and Graduates at public and Private Of Islamic Junior School 2018</i> .....	143
4.1.20	Jumlah Murid Baru dan Lulusan Madrasah aliyah Negeri dan Swasta/ <i>Number of Public Islamic Junior High Schools and Public Islamic Senior High Schools by Subdistrict 2018</i> .....	144
4.1.21	Perguruan Tinggi, Mahasiswa dan tenaga edukatif Negeri dan Swasta Kab. Solok Selatan/ <i>Number of Universities, students and Lectures Privates and State in Solok Selatan Regency 2018</i> .....	145
4.1.22	Angka Partisipasi Murni (APM) dan Angka Partisipasi Kasar (APK) Menurut Jenjang Pendidikan di Kabupaten Solok Selatan 2018/ <i>Net Enrollment Rate and Gross Enrollment Rate by Levels of Education in Solok Selatan Regency 2018</i> .....	146

4.2.1	Jumlah Desa/Kelurahan yang Memiliki Sarana Kesehatan Menurut Kecamatan di Kabupaten Solok Selatan, 2016-2018 <i>Number of villages Having Health Facilities by Sub District in Solok Selatan Regency, 2016-2018</i> .....	147
4.2.2	Jumlah Tenaga Kesehatan Menurut Kecamatan di Kabupaten Solok Selatan 2018 <i>Number of Medical Personnel by Sub District in Solok Selatan Regency, 2018</i> .....	150
4.2.3	Persentase Penduduk yang Mempunyai Keluhan Kesehatan Selama Sebulan Terakhir Menurut Kecamatan di Kabupaten Solok Selatan, 2013-2018 <i>Percentage of People Who Had Health Complaint During a Month Prior to The Survey by Sub District in Solok Selatan Regency, 2013-2018</i> .....	151
4.2.4	Jumlah Rumah Sakit Umum, Rumah Sakit Khusus dan Puskesmas Menurut Kecamatan di Kabupaten Solok Selatan, 2016-2017 <i>Number of General Hospital, Special Hospital, and Public Health Center by Subdistrict in Solok Selatan Regency, 2016-2017</i> .....	152
4.2.5	Banyaknya Puskesmas, Puskesmas Pembantu, dan Posyandu Menurut Kecamatan 2018/ <i>Number of Public Health Centres, Sub Public Health Centre and Integrated Service Post by Subdistrict 2018</i> .....	154
4.2.6	Jumlah Puskesmas Rawatan Dan Non Rawatan Menurut Kecamatan 2018/ <i>Number of Public Health Centre Patients and Non Patients by Subdistrict 2018</i> .....	155
4.2.7	Banyaknya Fasilitas Kesehatan Menurut Pemilikan 2018/ <i>Number of Health Facilities by Ownership 2018</i> .....	156
4.2.8	Pencegahan Berbagai Penyakit oleh Dinas Kesehatan 2018/ <i>Prevention From Various Diseases by Health Extension Service 2018</i> .....	157
4.2.9	Banyaknya Kunjungan, Lahir Hidup, Lahir Mati, dan Kematian Ibu Menurut Puskesmas 2018/ <i>Number of visit, Live at Birth, and Maternal Death by Public Health Care 2018</i> .....	158
4.2.10	Banyaknya Kelahiran Menurut Penolong Kelahiran di Kabupaten Solok Selatan, 2009 – 2018/ <i>Number of Births by Birth Attendants, 2009 – 2018</i> .....	159
4.2.11	Banyaknya Balita yang Pernah Mendapat Imunisasi Menurut Jenis Imunisasi di Kabupaten Solok Selatan, 2018/ <i>Many Toddlers Who Had Received Immunization by Type of Immunization in Solok Selatan Regency, 2018</i> .....	160

4.2.12	Jumlah Kasus 10 Penyakit Terbanyak di Kabupaten Solok Selatan 2018/ <i>Top Ten Diseases in Solok Selatan Regency 2018</i> .....	161
4.2.13	Jumlah Bayi Lahir, Bayi Berat Badan Lahir Rendah (BBLR), BBLR Dirujuk dan Bergizi Buruk di Kabupaten Solok Selatan, 2011 – 2018/ <i>The Number of Baby Born, Low Birth Weight Baby, and Malnutrition in Solok Selatan Regency, 2011 – 2018</i> .....	162
4.2.14	Jumlah Ibu Hamil, Melakukan Kunjungan K1, K4, KEK, dan Mendapat Tablet Zat Besi (Fe) di Kabupaten Solok Selatan, 2009 – 2018 / <i>Number of Pregnant Women Who Visits Received Iron Tablets in Solok Selatan Regency, 2010 – 2018</i> .....	163
4.2.15	Jumlah Kasus HIV/ AIDS, IMS, DBD, Diare, TB, dan Malaria Menurut Kecamatan di Kabupaten Solok Selatan, 2018/ <i>Number of Cases HIV/ AIDS, IMS, DBD, Diarrhea, TB, and Malaria by Subdistrict in Solok Selatan Regency</i> .....	164
4.2.16	Jumlah Pasien Bibir sumbing di Kabupaten Solok Selatan 2018 .....	165
4.2.17	Jumlah Pasien Katarak Di Kabupaten Solok Selatan 2018 .....	166
4.3.1	Banyaknya Persentase Pemeluk Agama menurut Kecamatan 2018 / <i>Number of Adherents of Religion by Subdistrict 2018</i> .....	167
4.3.2	Jumlah Tempat Peribadatan Menurut Kecamatan di Kabupaten Solok Selatan 2018/ <i>Number of Places of Worship bu Sub District and Religion in Solok Selatan Regency 2018</i> .....	168
4.3.3	Jumlah Desa/Kelurahan yang Mengalami Bencana Alam Menurut Kecamatan di Kabupaten Solok Selatan, 2016-2018 / <i>Preachers, Preachers Number of Villages that Had Natural Disaster by Subdistrict in Solok Selatan Regency 2018</i> .....	169
4.3.4	Banyaknya Ulama, Mubalig, Khatib, dan Penyuluh Agama Menurut Kecamatan 2018 / <i>Number of Religious Moslems, Preachers, Preachers at The Mosque and Religious Elucidators by Subdistrict 2018</i> .....	171
4.3.5	Banyaknya Jemaah Haji yang diberangkatkan ke Tanah Suci Menurut Kecamatan dan Kelompok Umur 2018/ <i>Number of Moslem Pilgrims by Subdistrict and Age Group 2018</i> .....	172

4.3.6	Banyaknya Jemaah Haji yang diberangkatkan keTanah Suci Menurut Kecamatan dan Pendidikan 2018 / Number of Moslem Pilgrims by Subdistrict and Educational Attainment 2018 .....	173
4.3.7	Banyaknya Jemaah Haji yang diberangkatkan ke Tanah Suci Menurut Kecamatan dan Statusnya 2018/ Number of Moslem Pilgrims by Subdistrict and Status 2018 .....	174
4.3.8	Banyaknya jemaah Haji yang diberangkatkan keTanah Suci Menurut Pekerjaan 2018 / Number of Moslem Pilgrim by Subdistrict and Occupation 2018 .....	175
4.3.9	Banyaknya Qurban menurut Pemberi dan Jenis Hewan Qurban 2018 / Number of Qurbans by Kinds of Animal and Subdistrict 2018 .....	176
4.3.10	Banyaknya Nikah, Talak, Cerai dan Rujuk menurut Kecamatan 2018/ Number of Marriages, Divorce Pronounced and Marriages Reconciliation by Subdistrict 2018 .....	177
4.3.11	Banyaknya Perkara yang Diputuskan Pengadilan Agama Muara Labuh 2018/ Number of Case Reports Decided by Muara Labuh Religious Court 2018 .....	178
4.3.12	Faktor Penyebab Terjadinya Perceraian Pada Pengadilan Agama Muara Labuh 2018/ Factors Which Caused Divorced by Muara Labuh Religious Court 2018 .....	179
4.4.1	Banyaknya Kejahatan yang Terjadi di Wilayah Hukum Polres Solok Selatan Menurut Kejadian Tahun 2018 / Number of Crimes in The Legal Territory of Police Adm. Unit at Solok Selatan by Type of Event 2018 .....	180
4.4.2	Banyaknya Kecelakaan Lalu Lintas menurut Kecamatan 2018/ Number of Traffic Accidents by Subdistrict 2018 .....	182
4.4.3	Banyaknya Kejadian Bencana Serta Nilai Kerugian yang Ditimbulkan Menurut Kecamatan 2018 .....	183
4.4.4	Banyaknya Izin Usaha yang Diterbitkan Menurut Jenis 2018 .....	184
4.4.5	Banyaknya Rekomendasi yang Dikeluarkan Untuk Izin Kelayakan Lingkungan, Bagi Perusahaan yang Belum ataupun yang Sudah Beroperasi Menurut Jenis 2018 .....	185



4.4.6	Jenis Usaha / Kegiatan Yang Telah Memiliki Izin Lingkungan 2018 .....	186
4.5.1	Banyaknya Keluarga menurut Tingkat Kesejahteraan Menurut Kecamatan 2018 <i>Number of Family by Their Welfare level and Sub District 2018</i> .....	187
4.5.2	Garis Kemiskinan dan Penduduk Miskin di Kabupaten Solok Selatan, 2011-2018 .....	188
4.5.3	Banyaknya Klinik Keluarga Berencana (KKB) dan Pos Pelayanan Keluarga Berencana Desa (PPKBD) Menurut Kecamatan di Kabupaten Solok Selatan, 2018/ <i>Many Family Planning Clinics And Post Village Family Planning Services by Subdistrict in Solok Selatan Regency, 2018</i> .....	189
4.5.4	Perkembangan Target dan Realisasi Akseptor Baru Keluarga Berencana 2018/ <i>The Target and Realization of New Family Planning Acceptors 2018</i> .....	190
4.5.5	Pencapaian Akseptor Aktif (CU) Menurut Kecamatan 2018/ <i>Number of Active Acceptors by Subdistrict 2018</i> .....	191

#### V. P E R T A N I A N / AGRICULTURE

5.1.1	Luas Panen, Produksi, dan Produktivitas Padi (Padi Sawah dan Padi Ladang) Menurut Kecamatan di Kabupaten Solok Selatan 2018/ <i>Harvested Area, Production, and Productivity of Rice (Rice Paddies and Paddy Fields) by Subdistrict 2018</i> .....	201
5.1.2	Luas Panen, Produksi, dan Produktivitas Jagung dan Kedelai Menurut Kecamatan di Kabupaten Solok Selatan 2018/ <i>Harvested Area, Production, and Productivity of Corn and Soybean by Subdistrict 2018</i> .....	202
5.1.3	Luas Panen, Produksi, dan Produktivitas Kacang Tanah dan Kacang Hijau Menurut Kecamatan di Kabupaten Solok Selatan 2018/ <i>Harvested Area, Production, and Productivity of Peanuts and Green Beans by Subdistrict 2018</i> .....	203
5.1.4	Luas Panen, Produksi, dan Produktivitas Ubi Kayu dan Ubi Jalar Menurut Kecamatan di Kabupaten Solok Selatan 2018/ <i>Harvested Area, Production, and Productivity of Cassava and Sweet Potato by Subdistrict 2018</i> .....	204

5.1.5	Jumlah Penduduk dan Produksi Padi Menurut Kecamatan 2018/ <i>Population and Production of Paddy by Subdistrict 2018</i> .....	205
5.1.6	Luas tanam, Luas Panen dan Produksi Tanaman Pangan Kabupaten Solok Selatan 2018/ <i>Planted Area, Harvested Area and Production of Primary Plant of Solok Selatan Regency</i> .....	206
5.1.7	Luas Lahan Menurut Jenis Penggunaannya di Kabupaten Solok Selatan 2018/ <i>Area of Land by Kind of Use In Solok Selatan Regency 2018</i> .....	207
5.1.8	Luas Lahan Sawah Menurut Jenis Pengairan di Kabupaten Solok Selatan 2018/ <i>Area of Land by Type of Irrigation at Solok Selatan Regency 2018</i> .....	208
5.1.9	Luas Lahan Sawah yang Dapat Ditanami Padi Menurut Jenis Pengairannya 2018/ <i>Area of Paddy Planted in Wet Land by Type of Irrigation 2018</i> .....	209
5.1.10	Luas Areal Irigasi PU di Kabupaten Solok Selatan 2018/ <i>Area of Public Irrigation Acreage In Solok Selatan Regency 2018</i> .....	210
5.1.11	Luas Areal Irigasi Non PU dan Tadah Hujan di Kabupaten Solok Selatan 2018/ <i>Area of Non Public Irrigation and Raid Fed Acreage in Solok Selatan Regency 2018</i> .....	211
5.1.12	Banyaknya Mesin Pengolah Lahan menurut Kecamatan 2018/ <i>Number of Land Processing Machines by Subdistrict 2018</i> .....	212
5.1.13	Banyaknya Mesin Pemberantas Jasad Pengganggu Menurut Kecamatan 2018/ <i>Number of Pest Control Machines by Subdistrict 2018</i> .....	213
5.1.14	Banyaknya Mesin Pengolah Ubi Kayu Menurut Kecamatan 2018/ <i>Number of Cassava Processing Machines by Subdistrict 2018</i> .....	214
5.1.15	Banyaknya Mesin Pengolah Gabah Menurut Jenisnya 2018/ <i>Number of Paddy Processing Machines by Subdistrict 2018</i> .....	215
5.1.16	Banyaknya Pompa Air Menurut Kecamatan dan Kondisinya 2018/ <i>Number of Water Pumps by Subdistrict and Condition 2018</i> .....	217
5.1.17	Banyaknya Alat Pengolah Gabah( winower) menurut kecamatan 2018 <i>Number of winower by subdistrict and condition 2018</i> .....	218
5.1.18	Banyaknya Alat Panen Gabah dan Palawija 2018/ <i>Number of Paddy and Secondary Food Harvesting Tools 2018</i> .....	219

5.1.19	Luas Lahan Sawah Menurut Jenis Pengairan dan Kecamatan 2018/ <i>Area of Wet Land by Type of Irrigation and Subdistrict 2018</i> .....	220
5.2.1	Luas Panen Tanaman Sayuran Menurut Kecamatan dan Jenis Sayur di Kabupaten Solok Selatan 2018/ <i>Harvested Area of Vegetable Crops by Subdistrict and Type of Vegetables in Solok Selatan Regency 2018</i> .....	221
5.2.2	Produksi Tanaman Sayuran Menurut Kecamatan dan Jenis Sayur di Kabupaten Solok Selatan 2018/ <i>Vegetables Crops Production and Type of Vegetables by Subdistrict in Solok Selatan Regency 2018</i> .....	222
5.2.3	Luas Panen Tanaman Biofarmaka Menurut Kecamatan dan Jenis Tanaman di Kabupaten Solok Selatan (m2), 2017-2018/ <i>Harvested Area of Medical Plants by Subdistrict and kind of Plant (m2) in Solok Selatan Regency,2017- 2018</i> .....	223
5.2.4	Produksi Tanaman Biofarmaka Menurut Kecamatan dan Jenis Tanaman di Kabupaten Solok Selatan , 2017-2018/ <i>Production of Medical Plants by Subdistrict and kind of Plant in Solok Selatan Regency,2017- 2018</i> .....	225
5.2.5	Luas Panen Tanaman Biofarmaka Menurut Jenis Tanaman di Kabupaten Solok Selatan (m2), 2015-2018/ <i>Harvested Area of Medical Plants by kind of Plant (m2) in Solok Selatan Regency,2015- 2018</i> .....	227
5.2.6	Produksi Tanaman Biofarmaka Menurut Jenis Tanaman di Kabupaten Solok Selatan (kg), 2015-2018/ <i>Harvested Area of Medical Plants by kind of Plant (kg) in Solok Selatan Regency,2015- 2018</i> .....	228
5.2.7	Produksi Buah-Buahan Menurut Kecamatan dan Jenis Buah di Kabupaten Solok Selatan (ton) 2018/ <i>Fruit Production and Types of Fruit by Subdistrict in Solok Selatan Regency 2018</i> .....	229
5.2.8	Luas tanam, Luas Panen dan Produksi Tanaman Sayuran Menurut Jenis Tanaman di Kabupaten Solok Selatan 2018/ <i>Planted Area, Harvested Area and Production of Vegetable by Kind of Crop in Solok Selatan Regency 2018</i> .....	230
5.2.9	Banyaknya Pohon dan Produksi Buah-Buahan Menurut Jenis Komoditi di Kabupaten Solok Selatan 2018/ <i>Number of Trees and Production of Fruits by Kind of Commodity in Solok Selatan Regency 2018</i> .....	231
5.3.1	Luas dan Produksi Tanaman Perkebunan Rakyat Menurut Kecamatan dan Jenis Komoditi 2018 / <i>Planted area and Production of Smallholder Estate By Subdistrict and Kind of Crops 2018</i> .....	232

5.3.2	Jumlah Petani (KK) Perkebunan Menurut Jenis Komoditi dan Kecamatan 2018/ <i>Numbers of Estate Farmers by kind of Commodity and Subdistrict 2018</i> .....	233
5.3.3	Luas Kawasan Hutan Menurut Fungsinya 2018/ <i>Forest Area by Function 2018</i> .....	239
5.3.4	Produksi Hasil Hutan Non HPH menurut Jenisnya per Bulan 2018/ <i>Monthly Volume of The Forestry Products Produced By Non HPH Holders by Kind of Product 2018</i> .....	240
5.4.1	Populasi Ternak Besar/ Kecil Menurut Jenisnya dan Kecamatan 2018/ <i>The Population of Livestock by Its Variety and Subdistrict 2018</i> .....	242
5.4.2	Populasi Ternak Unggas Menurut Jenis Ternak dan Kecamatan 2018/ <i>Population Its Variety Of Poultry and Subdistrict 2018</i> .....	243
5.4.3	Jumlah Rumahtangga Pemelihara Ternak Menurut Kecamatan dan Jenis Ternak 2018/ <i>Number of Households Who Cultivate Livestock by Subdistrict and Its Variety 2018</i> .....	244
5.4.4	Jumlah Rumahtangga Budidaya Ternak Unggas Menurut Kecamatan dan Jenis Ternak / <i>Number of Households Who Cultivate Poultry by Subdistrict and Its Variety 2018</i> .....	245
5.4.5	Jumlah Pematangan Ternak yang Dipotong Didalam dan Diluar RPH Menurut Jenis Ternak 2018/ <i>Number of Slaughtered Livestock Inside &amp; Outside RPH by Its Variety 2018</i> .....	246
5.4.6	Jumlah Produksi Telur Unggas Menurut Jenisnya (Kg) 2016 - 2018/ <i>Production of Poultry Eggs by Its Variety (Kg) 2016 - 2018</i> .....	247
5.4.7	Jumlah Produksi Daging Menurut Jenis Ternak (Kg) 2017 - 2018/ <i>Production of Livestock Meat by Its Variety (Kg) 2017 - 2018</i> .....	248
5.5.1	Luas dan Produksi Ikan Menurut Jenis Usaha Perikanan 2018/ <i>Area of Catching Acreage and Production of Fish by Location of Fish Cultivation 2018</i> .....	249
5.5.2	Jumlah Produksi Perikanan Darat dan Budidaya di Kolam dan Sawah Menurut Jenisnya 2018 / <i>Volume of Production of Freshwater Fish Cultivation In Water Pond And Rice Field By Kind of Fish 2018</i> .....	250

5.5.3	Jumlah Produksi Perikanan Darat di Perairan Umum Menurut Jenisnya dan Nilainya 2018/ <i>Volume and Value of Production of Freshwater Fish Cultivation In Public Waters By Kind Of Fish 2018</i> .....	251
5.5.4	Luas Areal Penangkapan Ikan Darat pada Budidaya dan Di Perairan Umum Menurut Kecamatan 2018 / <i>Area of Catching Acreage of Freshwater Fish by Location And Subdistrict 2018</i> .....	253
5.5.5	Jumlah Petani Budidaya Ikan Menurut Kecamatan 2018/ <i>Number of Freshwater Fisherman by Subdistrict 2018</i> .....	254
5.5.6	Jumlah Nelayan Penangkap Ikan di Perairan Umum Menurut Kecamatan 2018/ <i>Number of Open Waters Fisherman by Subdistrict 2018</i> .....	255
5.5.7	Produksi Benih Ikan Menurut Sumbernya 2018/ <i>Production of Fish Seed by Its Source 2018</i> .....	256
5.5.8	<i>Produksi Benih Ikan Menurut Jenisnya 2018/ Production of Fish Seed by Its Kind</i> .....	257
5.5.9	Jumlah Produksi Ikan dari Budidaya Ikan di Kolam & Sawah 2018/ <i>Volume of Freshwater Fish Production by Location of Cultivation 2018</i> .....	258
5.5.10	Jumlah Produksi Ikan Darat di Perairan Umum Menurut Kecamatan 2018/ <i>Volume of Freshwater Fish Production in Open Waters by Subdistrict 2018</i> .....	259
5.5.11	Jumlah Sarana Penangkap Ikan yang Terbuat dari Bahan Bambu, Rotan, Kayu dan Besi Menurut Penggunaannya 2018/ <i>Number of Fish Catching Tools by Kind of Tool And Subdistrict 2018</i> .....	260

VI. ENERGI DAN INDUSTRI /  
ENERGY AND INDUSTRY

6.1	Daya Terpasang, Produksi, dan Distribusi Listrik Pada PLN Ranting Solok,2018/ <i>Installed Power, Electricity Production and Distribution at PLN of Solok Branch Office, 2018</i> .....	266
6.2	Banyaknya Pelanggan Listrik Menurut Jenis Langganan Pada PLN Ranting Solok 2018/ <i>Number of Subcribes by Type of Subscriber at PLN of Solok Branch Office 2018</i> .....	267

6.3	Banyaknya Pelanggan, Volume dan Nilai Air Minum yang Disalurkan Oleh PDAM Solok Selatan 2018/ Number of Subscribers, Volume and Value of Water Distributed by Drinking Water Supply Company of Solok Selatan Regency 2018 .....	268
6.4	Banyaknya Daya Tersambung, Nilai Rekening Menurut Kecamatan untuk Daerah Kabupaten Solok Selatan 2018/ Connected Capacity and Value of Account by Subdistrict 2018 .....	269
6.5	Kapasitas Pembangkit Tenaga Listrik pada PLN Ranting Solok 2018/ Capacity of Electric Generator of PLN at Solok Branch Office 2018 .....	270
6.6	Panjang Jaringan Distribusi PLN Ranting Solok 2018/ Length of Distribution Network of PLN at Solok Branch Office 2018 .....	271
6.7	Banyaknya Sambungan Rumah dan Kran Umum di Perusahaan Daerah Air Minum Solok Selatan 2018/ Number of Water Connecting Houses And Public Cranes In Drinking Water Supply Company of Solok Selatan Regency 2018 .....	272
6.8	Banyaknya Pelanggan Perusahaan Air Minum Solok Selatan Menurut Jenis Pelayanan 2018/ Number of Subscribers of Drinking Water Supply Company of Solok Selatan by Type Of Subscriber .....	273
6.9	Kapasitas Produksi dan Sumber Air Minum yang Dipakai PDAM Solok Selatan 2018/ Water Producing Capacity and Sources of Clean Water of Drinking Water Supply Company of Solok Selatan Regency 2018 .....	274
6.10	Banyaknya Perusahaan Industri Kecil/ Kerajinan yang Terdaftar pada Dinas Koperasi, Perindustrian dan Perdagangan 2018/ Number of Small Scale Industries Registered at Cooperatives, Industry and Trade Extension Service 2018 .....	275
6.11	Banyaknya Industri Kecil/ Kerajinan 2017 - 2018/ Number of Small Scale Industries 2017- 2018 .....	276
6.12	Banyaknya Tenaga Kerja yang Terserap Pada Industri Kecil/ Kerajinan 2017 - 2018 / Number of Workers Absorbed by Small Scale Industries 2017 - 2018 .....	277
6.13	Nilai Produksi Industri Kecil/ Kerajinan 2017 - 2018/ Production Value of Small Scale Industries 2017 - 2018 .....	278

6.14	Banyaknya KUB (Kelompok Usaha Bersama) Industri Kumulatif yang Sudah Dibina Sampai Tahun 2018/ Cumulative Industrial Centers Developed Until 2018 .....	279
6.15	Banyaknya Unit Usaha dan Tenaga Kerja pada Industri Kecil/ Kerajinan Menurut Jenis Industri 2018/ Number of Business Units and Workers of Small Scale Industries By Kind of Industry 2018 .....	280
6.16	Jumlah Nilai Investasi, Produksi dan Bahan Baku Pada Industri Kecil/ Kerajinan Menurut Jenis Industri 2018/ Value of Investment, Production, and Raw Materials of Small Scale Industries By Kind of Industry 2018 .....	281
6.17	Rekapitulasi Potensi Industri Berdasarkan Kelompok Industri di Kabupaten Solok Selatan 2018 .....	282
 VII. PARIWISATA/ TOURISM		
7.1	Jumlah Restoran/ Rumah Makan Menurut Kecamatan di Kabupaten Solok Selatan 2015 – 2018/ Number of Restaurant by Subdistrict in Solok Selatan Regency 2015 – 2018 .....	288
7.2	Jumlah Akomodasi Hotel Menurut Kecamatan di Kabupaten Solok Selatan 2017 dan 2018/ Number of Accomodation by Subdistrict in Solok Selatan Regency 2017 and 2018 .....	289
7.3	Jumlah Obyek Wisata Menurut Kecamatan 2018/ Number of Tourism Objects by Subdistrict 2018 .....	290
7.4	Nama-Nama Obyek Wisata di Solok Selatan Menurut Kecamatan 2018/ Places of Interest in Solok Selatan by Subdistrict 2018 .....	291
7.5	Sektor Jasa Hiburan Di Kabupaten Solok Selatan 2017 - 2018/ Tourism Sectors in Solok Selatan Regency 2017 – 2018 .....	295
7.6	Jumlah Wisatawan Mancanegara dan Domestik di Kabupaten Solok Selatan, 2014-2018/ Number of International and domestic visitors in Solok Selatan Regency, 2014-2018 .....	296



## VIII. SISTEM NERACA REGIONAL/ SYSTEM OF REGIONAL ACCOUNT

8.1	PDRB Kabupaten Solok Selatan Atas Dasar Harga Berlaku Menurut Lapangan Usaha, 2015-2018 (Jutaan Rupiah)/ <i>GRDP of Solok Selatan Regency at Current Market Prices by Industrial Origin, 2015-2018 (Million Rupiah)</i> .....	302
8.2	PDRB Kabupaten Solok Selatan Atas Dasar Harga Konstan 2000 Menurut Lapangan Usaha 2015-2018 (Jutaan Rupiah)/ <i>GRDP of Solok Selatan Regency at 2000 Constant Prices by Industrial Origin, 2015-2018 (Million Rupiah)</i> .....	303
8.3	Distribusi Persentase PDRB Kabupaten Solok Selatan Atas Dasar Harga Berlaku Menurut Lapangan Usaha 2015-2018 / <i>Percentage Distribution of GRDP of Solok Selatan Regency at Current Prices by Industrial Origin, 2015 – 2018</i> .....	304
8.4	Laju Pertumbuhan PDRB Kabupaten Solok Selatan Atas Dasar Harga Berlaku Menurut Lapangan Usaha 2015-2018/ Growth Rate of GDP of <i>Solok Selatan Regency at Current Prices by Industrial Origin, 2015-2018</i> .....	305
8.5	Indeks Perkembangan PDRB Kabupaten Solok Selatan Atas Dasar Harga Berlaku Menurut Lapangan Usaha 2015- 2018 (2010 = 100)/ <i>Implicit Prices Index of GRDP of Solok Selatan Regency at Current Market Prices by Industrial Origin 2015-2018 (2010=100)</i> .....	306
8.6	Laju Implisit PDRB Kabupaten Solok Selatan Atas Dasar Harga Berlaku Menurut Lapangan Usaha (persen), 2015- 2018/ <i>Implicit Rate of GRDP of Solok Selatan Regency at Current Market Prices by Industrial Origin 2015-2018 (2010=100)</i> .....	307

## IX. PERDAGANGAN/ TRADE

9.1	Banyaknya perusahaan di Kabupaten Solok Selatan Menurut Bentuk Badan Hukum, 2013-2018/ <i>Number of Forms by Form of Legal Entity in Solok Selatan Regency, 2013-2018</i> .....	314
9.2	Banyaknya Pedagang di Kabupaten Solok Selatan Menurut Kecamatan, 2018 <i>Number of Seller by Subdistrict in Solok Selatan Regency, 2018</i> .....	315
9.3	Banyaknya Sarana Perdagangan Menurut Jenisnya di Kabupaten Solok Selatan, 2017-2018/ <i>Many Means of Trading by Type in Solok Selatan Regency, 2017 -2018</i> .....	316

X. KEUANGAN DAERAH DAN KOPERASI /  
FINANCE AND COOPERATIVES

10.1.1	Realisasi Anggaran Pendapatan dan Belanja Pemerintah Daerah Kabupaten Solok Selatan Tahun Anggaran 2018 ( Rupiah)/ <i>Actual Receipt and Expenditure of Local Government of Solok Selatan Regency 2018 (Rupiahs)</i> .....	322
10.1.2	Realisasi Pendapatan Pemerintah Daerah Kabupaten Solok Selatan 2018 (Rupiah)/ <i>Actual Receipt of Local Government of Solok Selatan Regency, 2018 (Rupiahs)</i> .....	323
10.1.3	Realisasi Belanja Operasi Pemerintah Daerah Kabupaten Solok Selatan Tahun Anggaran 2018 (Rupiah)/ <i>Actual Operational Expenditure of Local Government of Solok Selatan Regency 2018 (Rupiahs)</i> .....	324
10.1.4	Realisasi Belanja Modal Pemerintah Daerah Kabupaten Solok Selatan Tahun Anggaran 2018 (Rupiah)/ <i>Actual Modal Expenditure of Local Government of Solok Selatan Regency 2018 (Rupiahs)</i> .....	325
10.1.5	Target dan Realisasi PBB Menurut Kecamatan di Kabupaten Solok Selatan 2018 .....	326
10.2.1	Banyaknya Koperasi/KUD Menurut Jenisnya 2018/ <i>Number of Cooperatives and Village Unit Cooperatives by Type of Cooperative 2018</i> .....	327
10.2.2	Keadaan Koperasi Pegawai Negeri (KPN) Kabupaten Solok Selatan/ <i>Condition of Public Servant Cooperatives at Solok Selatan Regency (000 Rp) 2018</i> .....	328
10.2.3	Jumlah Koperasi Menurut Jenis Koperasi dan Kecamatan di Kabupaten Solok Selatan, 2018/ <i>Number of Cooperatives by Type of Cooperative and Subdistrict in Solok Selatan Regency, 2018</i> .....	331

XI. PENGELUARAN PENDUDUK /  
POPULATION EXPENDITURE

11.1	Pengeluaran Rata-rata perkapita Sebulan Menurut Kelompok Barang Makanan di Kab. Solok Selatan, 2016 - 2018 .....	336
------	--	-----

11.2	Pengeluaran Rata-rata perkapita Sebulan Menurut Kelompok Barang Bukan Makanan di Kab. Solok Selatan, 2016 - 2018 .....	337
------	--	-----

XII. TRANSPORTASI /  
TRANSPORTATION

12.1	Panjang Jalan Menurut Jenis Permukaannya dan Status Pemerintahan Yang Berwenang (Km) 2018/ Length of Road by Classification of Its Surface and Status of The Authoritative Government (Km) 2018 .....	344
12.2	Panjang Jalan Menurut Kondisi Jalan dan Status Pemerintahan Yang Berwenang (Km) 2018/ Length of Road by Classification of Its Condition and Status of The Authoritative Government 2018 .....	345
12.3	Panjang Jalan Menurut Kelas dan Status Pemerintahan yang Berwenang (Km) 2018/ The Length of The Road by Class and Supervision (Km) 2018 .....	346
12.4	Perkembangan Ruas Jalan Kabupaten Solok Selatan Menurut Kecamatan 2018/ The Development of The Road at Solok Selatan Regency by Subdistrict 2018 .....	347
12.5	Banyaknya Jembatan pada Jalan Kabupaten Menurut Kecamatan 2018/ Number of Bridges at Regency Road by Subdistrict 2018 .....	349
12.6	Jumlah Kendaraan Bermotor yang Terdaftar untuk Wilayah Kabupaten Solok Selatan 2017-2018/ Number of Registered Motor Vehicles in Solok Selatan Regency 2017-2018 .....	350
12.7	Banyaknya Kendaraan Roda 4 yang Membayar Pajak dan SW Jasa Raharja Untuk Wilayah Kabupaten Solok Selatan Tahun 2018/ Number of 4 Vehicles That Pay Taxes and Jasa Raharja Insurance for The Region of Solok Selatan 2018 .....	351
12.8	Banyaknya Kendaraan Roda 2 yang Membayar Pajak dan SW Jasa Raharja Untuk Wilayah Kabupaten Solok Selatan Tahun 2018/ Number of 2 Vehicles That Pay Taxes and Jasa Raharja Insurance for The Region of Solok Selatan 2018 .....	352
12.9	Banyaknya Pemasukan BBNKB Roda 4 per Bulan Untuk Wilayah Kabupaten Solok Selatan Tahun 2018/ The Amount of BBNKB Revenue of 4 Wheeled Vehicles for The Region of Solok Selatan Regency 2018 .....	353

12.10	Banyaknya Pemasukan BBNKB Roda 2 per Bulan Untuk Wilayah Kabupaten Solok Selatan Tahun 2018/ <i>The Amount of BBNKB Revenue of 2 Wheeled Vehicles for The Region of Solok Selatan Regency 2018</i> .....	354
XIII. PERBANDINGAN ANTAR KABUPATEN/ <i>REGIONAL COMPARISON</i>		
13.1	Jumlah Penduduk Menurut Kabupaten / Kota di Provinsi Sumatera Barat (Ribu Jiwa), 2014-2018 <i>Population by Regency / Municipality in Sumatera Barat Province (Thousand People), 2014-2018</i> .....	358
13.2	Laju Pertumbuhan PDRB Menurut Harga Konstan Kabupaten/Kota di Provinsi Sumatera Barat, 2014-2018 <i>Growth Rate of Gross Regional Domestic Product at Constant Price by Regency/ Municipality in Sumatera Barat Province, 2014-2018</i> .....	359
13.3	Jumlah Penduduk Miskin Menurut Kabupaten/Kota di Provinsi Sumatera Barat (Ribuan), 2014-2018 <i>Number of Population Below The Poverty Line by Regency/Municipality in Sumatera Barat Province (Thousand), 2014-2018</i> .....	360
13.4	Tingkat Pengangguran Terbuka Menurut Kabupaten/Kota di Provinsi Sumatera Barat, 2014-2018/ <i>Open Unemployment Rate Regency/Municipality in Sumatera Barat Province (Percentage), 2014-2018</i> .....	361
13.5	Indeks Pembangunan Manusia Menurut Kabupaten/Kota di Provinsi Sumatera Barat , 2014-2018 <i>Human development Indeks by Regency/Municipality in Sumatera Barat Province,2014-2018</i> .....	362
13.6	Angka Harapan Hidup (AHH) Menurut Kabupaten/Kota di Provinsi Sumatera Barat,2014-2018 <i>Life Expectancy Birth Regency/Municipality in Sumatera Barat Province 2014-2018</i> .....	363
13.7	Angka Harapan Lama Sekolah Menurut Kabupaten/Kota di Provinsi Sumatera Barat,2014-2018 <i>Expected Years of Schooling/Municipality in Sumatera Barat Province 2014-2018</i> .....	364

13.8	Rata-Rata Lama Sekolah Menurut Kabupaten/Kota di Provinsi Sumatera Barat, 2014-2018 <i>Mean Years of Schooling/Municipality in Sumatera Barat Province 2014-2018</i> .....	365
13.9	Pengeluaran Per kapita Disesuaikan Penduduk Menurut Kabupaten/Kota di Provinsi Sumatera Barat, 2014-2018 <i>Adjusted Expenditure Per Capita by Regency/Municipality in Sumatera Barat Province, 2014-2018</i> .....	366
13.1	Pengeluaran Rata-Rata Per kapita Disesuaikan Penduduk Menurut Kabupaten/Kota di Provinsi Sumatera Barat, 2014-2018 <i>Monthly Average Expenditure Per Capita by Commodity Group by Regency/Municipality in Sumatera Barat Province, 2014-2018</i> .....	367

**DAFTAR GAMBAR /  
LIST OF FIGURE**

		<b>Halaman / Page</b>
<u>Gambar</u> <i>Figure</i>	3.1 Distribusi Persentase Penduduk Kabupaten Solok Selatan Tahun 2018 .....	84
<u>Gambar</u> <i>Figure</i>	4.1 Angka Partisipasi Murni (APM) dan Angka Partisipasi Kasar (APK) Kabupaten Solok Selatan 2018 .....	104
<u>Gambar</u> <i>Figure</i>	8.1 Jumlah Restoran/Rumah Makan di Kabupaten Solok Selatan 2018/ Many Restaurant in Solok Selatan Regency 2018 .....	287
<u>Gambar</u> <i>Figure</i>	13.1 Perkembangan Indeks Pembangunan Manusia Kabupaten Solok Selatan 2014-2018 .....	357

## PENJELASAN UMUM

Tanda-tanda, satuan-satuan dan lain-lain yang digunakan dalam publikasi ini adalah sebagai berikut :

### 1. TANDA-TANDA DALAM TABEL

Data tidak tersedia .....	= ...
Tidak ada atau nol.....	= -
Data dapat diabaikan .....	= 0
Data tidak dapat ditampilkan .....	= NA
Angka Sementara .....	= *)
Angka Diperbaiki .....	= r)
Angka Perkiraan .....	= e)
Angka Desimal .....	= ,

### 2. SATUAN-SATUAN

B a l .....	= 250 M <sup>3</sup> = 180 Kg
B a r r e l .....	= 158,99 liter
B a t a (untuk garam) .....	= 500 gram
Batang (untuk sabun) .....	= 400 gram
B o t o l .....	= 700 cc
Kilometer (Km) .....	= 1.000 meter (m)
Kwintal (Kw) .....	= 100 Kg
Liter (untuk beras) .....	= 0,80 Kg
Long ton .....	= 1.016,50 Kg
L u s i n .....	= 12 unit
Meter Cubik Feet (mef) .....	= 1/35,5 M <sup>3</sup>
Metric ton (m.ton) .....	= 0,98421 long ton = 1.000 Kg
O n c e (Oz) .....	= 28,31 gram
Pound (lb) .....	= 0,454 Kg
T o n .....	= 1.000 Kg
S a k (untuk semen) .....	= 40 atau 50 Kg

## EXPLANATORY NOTES

*Symbols, units and others used in this publication are as follows :*

### 1. SYMBOLS

<i>Data not available</i> .....	= ...
<i>Null or zero</i> .....	= -
<i>Data negligible</i> .....	= 0
<i>Not applicable</i> .....	= NA
<i>Preliminary Figures</i> .....	= *)
<i>Revised Number</i> .....	= r)
<i>Estimation</i> .....	= e)
<i>Decimal Point</i> .....	= ,

### 2. UNITS

<i>Bales</i> .....	= 250 M <sup>3</sup> = 180 Kgs
<i>Barrels</i> .....	= 158,99 litres
<i>Briquite (for salt)</i> .....	= 500 grams
<i>Piece (for soap)</i> .....	= 400 grams
<i>Bottle</i> .....	= 700 cc
<i>Kilometers (Km)</i> .....	= 1.000 meters (m)
<i>Quintal (Kw)</i> .....	= 100 Kgs
<i>Litre (for rice)</i> .....	= 0,80 Kgs
<i>Long ton</i> .....	= 1.016,50 Kgs
<i>Dozen</i> .....	= 12 units
<i>Meter Cubik Feet (mef)</i> .....	= 1/35,5 M <sup>3</sup>
<i>Metric ton (m.ton)</i> .....	= 0,98421 long ton =1.000 Kgs
<i>Ounces (Oz)</i> .....	= 28,31 gram s
<i>Pound (lb)</i> .....	= 0,454 Kgs
<i>Ton</i> .....	= 1.000 Kgs
<i>Sack (for cement)</i> .....	= 40 atau 50 Kgs





Bab

**1**

# Geografi dan Iklim

*Geography and Climate*



KEBUN TEHLIKI-SOLOKSELATAN

**LUAS  
WILAYAH**  
**3346,2 Km<sup>2</sup>**

**TINGGI  
WILAYAH**  
**300-950**  
**m.a.p.l**

**JARAK KE  
IBUKOTA**  
**166 Km**



**PENJELASAN TEKNIS****TECHNICAL NOTES**

1. Secara astronomis Kabupaten Solok Selatan terletak antara  $01^{\circ}17'13''$  dan  $01^{\circ}46'45''$  Lintang Selatan serta antara  $100^{\circ}53'24''$  dan  $101^{\circ}26' 27''$  Bujur Timur.
  2. Kabupaten Solok Selatan memiliki luas wilayah sekitar 3346, 20 km<sup>2</sup>.
  3. Kabupaten Solok Selatan terdiri dari 7 Kecamatan dan 39 nagari dan 269 Jorong. (ditambah 8 nagari persiapan dan 2 jorong baru )
  4. Berdasarkan topologi wilayah, Kabupaten Solok Selatan di lewati sejumlah aliran sungai yaitu sebanyak 19 aliran sungai.
  5. Badan Pusat Statistik (BPS) telah melakukan pendataan Potensi Desa (PODES) sejak tahun 1980. Dalam kurun 10 tahun, pengumpulan data Podes dilakukan 3 kali, yaitu menjelang Sensus Penduduk, Sensus Pertanian dan Sensus Ekonomi. Sejak tahun 2008 kegiatan pendataan Podes dilaksanakan secara independen terlepas dari kegiatan sensus, kecuali adanya pertanyaan terkait persiapan sensus dalam kuesioner modul.
1. *Astronomically, Solok Selatan is located between  $01^{\circ}17'13''$  and  $01^{\circ}46'45''$  South Latitude, and between  $100^{\circ}53'24''$  and  $101^{\circ}26' 27''$  East Longitude.*
  2. *Solok Selatan Regency had an area of 3346,20 km<sup>2</sup>.*
  3. *Solok Selatan regency has 7 subdistricts , 39 traditional entities and 269 sub traditional entities. ( plus 8 traditional entities and 2 new subtraditional entities).*
  4. *In terms of topology area, Solok Selatan has flowed 19 river crossed city.*
  5. *BPS-Statistics Indonesia has already recorded village potential (PODES) data since 1980. Within one decade, the activity of PODES data collection is carried out prior to three census activities: Population Census, Agricultural Census and Economic Census.. Since 2008 Podes has been carried out independently from the implementation of census activities, except for some variables due to preparation of census in Module Questionnaire.*

6. Data PODES merupakan satu-satunya sumber data kewilayahan yang muatannya beragam dan memberi gambaran tentang situasi pembangunan suatu wilayah (regional).
7. Desa lereng/punggung bukit adalah desa/kelurahan yang wilayahnya sebagian besar berada di lereng /punggung bukit atau gunung.
8. Desa lembah/daerah aliran sungai (DAS) adalah desa/kelurahan yang wilayahnya sebagian besar merupakan daerah cekungan/legokan di sekitar aliran sungai atau berada di antara dua buah gunung atau bukit.
9. Desa Dataran adalah desa/kelurahan yang sebagian besar wilayahnya rata/datar.
6. *PODES data is the only one source of regional data consisting of various information and providing a picture of development progress in region.*
7. *Hilly village is a village with the largest part of the village being the hilly are or the mountain.*
8. *Valley village/river basin area is a village with the largest part of the village being the valley or river basin or the area between two mountain or hills.*
9. *Flat village is a village with the largest part of the village being flat contour.*

**ULASAN**

Secara astronomis, Kabupaten Solok Selatan terletak antara  $01^{\circ} 17' 13'' - 01^{\circ} 46' 45''$  Lintang Selatan dan  $100^{\circ} 53' 24'' - 101^{\circ} 26' 27''$  Bujur Timur. Kabupaten Solok Selatan mempunyai luas wilayah sekitar  $3.346,20 \text{ Km}^2$ .

Kabupaten Solok Selatan berbatasan langsung dengan Kabupaten Solok, Provinsi Jambi, Kabupaten Pesisir Selatan, dan Kabupaten Dharmasraya.

Kabupaten Solok Selatan mempunyai 7 kecamatan dengan Kecamatan Sangir Balai Janggo memiliki wilayah terluas, yaitu  $686,94 \text{ Km}^2$  atau sekitar 20,52 % dari luas Kabupaten Solok Selatan. Sedangkan Kecamatan Sangir Jujuan memiliki luas daerah terkecil, yakni  $278,06 \text{ Km}^2$  atau sekitar 8,3 % dari luas Kabupaten Solok Selatan.

**DESKRIPSI**

*Astronomically, Solok Selatan Regency is located between  $01^{\circ} 17' 13'' - 01^{\circ} 46' 45''$  South Latitude and  $100^{\circ} 53' 24'' - 101^{\circ} 26' 27''$  East Longitude. Solok Selatan Regency had an area of  $3.346,20 \text{ Km}^2$ .*

*Solok Selatan Regency borders Solok Regency, the provinces of Jambi, Pesisir Selatan Regency, and Dharmasraya Regency.*

*Solok Selatan had 7 Sub distric which Sangir Balai Janggo has the largest area by  $686,94 \text{ Km}^2$  or about 20,52 % of total Solok Selatan regency. While the smallest area is Sangir Jujuan which had  $278,06 \text{ Km}^2$  or about 8,3 % of total Solok Selatan area.*

**Tabel 1.1.1 Luas Daerah dan Jumlah Pulau Menurut Kecamatan di Kabupaten Solok Selatan 2018**  
**Area by Sub District in Solok Selatan Regency 2018**

Kecamatan / Subdistrict	Ibu Kota Kecamatan Town	Luas Daerah Area (Km <sup>2</sup> )
(1)	(2)	(3)
01. Sangir	Lubuk Gadang	632,99
02. Sangir Jujan	Lubuk Malako	278,06
03. Sangir Balai Janggo	Sungai Kunyit	686,94
04. Sangir Batang Hari	Abai	280,01
05. Sungai Pagu	Muara Labuh	596,00
06. Pauh Duo	Pakan Selasa	348,10
07. Koto Parik Gadang Diateh	Pakan Rabaa	524,10
<b>Solok Selatan</b>	<b>Padang Aro</b>	<b>3 346,20</b>

Bersambung / To be Continued .....

Lanjutan tabel / *Continued table 1.1.1*

Kecamatan / Subdistrict	Persentase terhadap luas kabupaten/kota Percentage to regenc/Municipality's Area	Jumlah Pulau Number of Islands
(1)	(4)	(5)
01. Sangir	18,92	0
02. Sangir Jujuan	8,31	0
03. Sangir Balai Janggc	20,53	0
04. Sangir Batang Hari	8,37	0
05. Sungai Pagu	17,81	0
06. Pauh Duo	10,40	0
07. Koto Parik Gadang	15,66	0
<b>Solok Selatan</b>	<b>100</b>	<b>0</b>

Bersambung / *To be Continued .....*



Lanjutan tabel / *Continued table 1.1.1.*

Kecamatan / <i>Subdistrict</i>	Tinggi Wilayah (mdpl) / <i>Altitude (m.a.p.l)</i>	Jarak Ke Ibukota / <i>Distance to the Capital</i>
(1)	(6)	(7)
01. Sangir	479	0
02. Sangir Jujuan	287	20
03. Sangir Balai Jangg	236	34
04. Sangir Batang Hari	217	38
05. Sungai Pagu	443	28
06. Pauh Duo	469	32
07. Koto Parik Gadang	458	41
<b>Solok Selatan</b>	<b>...</b>	<b>0</b>

Sumber : Badan Pertanahan Nasional dan Dinas PU Kabupaten Solok Selatan  
 Source : *National Land Agency and Public Work Extension Service*  
 of Solok Selatan Regency

**Tabel 1.1.2 Keadaan Geografi Kabupaten Solok Selatan 2018**  
**Table 1.1.2 Geographical Situation on of Solok Selatan Regency 2018**

Uraian / Item	Keterangan/ Explanation
(1)	(2)
1. Letak Geografi/ Geographical Location	01° 17' 13" - 01° 46' 45" Lintang Selatan/ South Latitude 100° 53' 24" - 101° 26' 27" Bujur Timur/ East Longitude
2. Batas Wilayah/ Administrative Border	Berbatasan dengan/ Bordered with  Utara / North Kabupaten Solok/ Solok Regency Selatan / South Provinsi Jambi/ Jambi Province Barat / West Kabupaten Pesisir Selatan/ Pesisir Selatan Regency Timur / East Kabupaten Dharmasraya/Dharmasraya Regency
3. Luas Daerah/ Area	3346,20 km <sup>2</sup>
4. Ketinggian/ Elevation	300 - 950 meter dpl/ meter above sea level
5. Jumlah Sungai/ Number of rivers	19
6. Jumlah Danau/ Number of lakes	-
7. Jumlah Gunung/ Number of mounts	-

Sumber : Bappeda Solok Selatan

Source : Bappeda of Solok Selatan Regency

**Tabel 1.1.3 Luas Daerah Kabupaten / Kota Se- Sumatera Barat 2018**  
**Table Area by Regency/Municipality in Sumatera Barat 2018**

Kabupaten / Kota <i>Regency/Municipality</i>	Luas (Km <sup>2</sup> ) / <i>Area</i>	Persentase/ <i>Percentage</i>
(1)	(2)	(3)
<b>Kabupaten / Regency</b>		
01. Kepulauan Mentawai	6 014.32	14.22
02. Pesisir Selatan	5 794.95	13.70
03. Solok	3 738.00	8.84
04. Sijunjung	3 130.80	7.40
05. Tanah Datar	1 336.00	3.16
06. Padang Pariaman	1 328.79	3.14
07. Agam	2 232.30	5.28
08. Lima Puluh Kota	3 354.30	7.93
09. Pasaman	4 447.63	10.51
10. Solok Selatan	3 346.20	7.91
11. Dharmas Raya	2 961.13	7.00
12. Pasaman Barat	3 387.77	8.01
<b>Kota / Municipality</b>		
71. Padang	694.96	1.64
72. Solok	57.64	0.14
73. Sawahlunto	273.45	0.65
74. Padang Panjang	23.00	0.05
75. Bukittinggi	25.24	0.06
76. Payakumbuh	80.43	0.19
77. Pariaman	73.36	0.17
<b>Sumatera Barat</b>	<b>42 300.27</b>	<b>100.00</b>

Sumber : Badan Pusat Statistik Propinsi Sumatera Barat

Source : BPS Statistics of Sumatera Barat Province

**Tabel 1.1.4 Sungai - Sungai Dan Lokasinya 2018**  
**Table Rivers And Their Locations 2018**

Kecamatan / Subdistrict	Nama Sungai / River	Lokasi / Location
(1)	(2)	(3)
01. Sangir	Batang Timbulun Batang Belangir Batang Sangir Batang Kapur Batang Liki	Lubuk Gadang Lubuk Gadang Lubuk Gadang Utara Lubuk Gadang Selatan Lubuk Gadang Selatan
02. Sangir Jujuan	Batang Sangir Batang Ikur	Padang Air Dingin Lubuk Malako/ Bidar Alam
03. Sangir Balai Janggo	Batang Pangian Batang Gane	Sungai Kunyit Talao/ Sungai Kunyit
04. Sangir Batang Hari	Batang Sangir Batang Hari	Lubuk Ulang Aling Lubuk Ulang Aling
05. Sungai Pagu	Batang Suliti Batang Bangko Batang Lolo	Pasir Talang Koto Baru Sako Pasir Talang
06. Pauh Duo	Batang Bangko Batang Pulakek	Luak Kapau Alam Pauh Duo
07. Koto Parik Gadang Diateh	Batang Suliti Batang Suliti Batang Suliti	Pakan Rabaa Utara Pakan Rabaa Tengah Pakan Rabaa

Sumber : Kecamatan yang bersangkutan

Source : *Relevant sub districts*

**Tabel 1.1.5 Luas Lahan dan Persentasenya Menurut Jenis Penggunaan 2018**  
**Table Percentage of Land Area by Kind of Uses 2018**

Jenis Penggunaan / Kind of Uses	Luas Lahan / Luas Lahan	
	Area (hektar)	Percentage of Area (%)
(1)	(2)	(3)
<b>A. LAHAN PERTANIAN/ AGRICULTURE LAND</b>	<b>236 113</b>	<b>70.56</b>
<b>01. Lahan Sawah / Wet Land</b>	<b>10 225</b>	<b>3.06</b>
a. Irigasi/ Irrigation	9 941	2.97
b. Tadah Hujan / Rain Fed	284	0.08
c. Rawa Pasang Surut/ Swamp	-	0
d. Rawa Lebak	-	0
<b>02. Lahan Bukan sawah / Not Wet land</b>	<b>225 888</b>	<b>67.51</b>
a. Tegal/Kebun/ Dry Land Cultivation/plantation	5 472	1.64
b. Ladang/Huma/ Unirrigated Field/Field for dry rice cultivation	9 666	2.89
c. Perkebunan/Estate	47 137	14.09
d. Ditanami pohon/Hutan Rakyat/people forest	60 958	18.22
e. Padang penggembalaan/padang rumput	58	0.02
f. Sementara tidak diusahakan/ Temporarily not being worked land	4 220	1.26
g. Hutan negara/ State Forest	43 140	12.89
h. Lainnya( tambak,kolam,empang,dll)/ Others	55 237	16.51
<b>B. LAHAN BUKAN PERTANIAN/ NOT AGRICULTURE</b> (Jalan, pemukiman, perkantoran, sungai, dll)	<b>98 507</b>	<b>29.44</b>
<b>Jumlah / 2018</b>	<b>334 620</b>	<b>100</b>
<b>Total</b>		

Sumber : Dinas Pertanian Kabupaten Solok Selatan  
 Source : Agriculture Service of Solok Selatan Regency

**Tabel 1.2.1** Jarak Antara Pusat Pemerintahan Kabupaten Solok Selatan dengan Pemerintahan Kabupaten / Kota se Sumatera Barat 2018  
**Table 1.2.1** Distances Between Capital of Solok Selatan Regency and Capitals of Regency/Municipality In Sumatra Barat 2018

Kabupaten / Kota <i>Regency / Municipality</i>	Pusat Pemerintahan <i>Capitals of Regency/ Municipality</i>	Jarak Pusat Pemerintahan Kab/Kota dari Padang Aro <i>Distances from Padang Aro (Km)</i>
(1)	(2)	(3)
<b>Kabupaten / Regency</b>		
01. Kepulauan Mentawai	Tua Pejat	-
02. Pesisir Selatan	Painan	291
03. Solok	Arosuka	174
04. Sijunjung	Muara Sijunjung	261
05. Tanah Datar	Batu Sangkar	264
06. Padang Pariaman	Pariaman	270
07. Agam	Lubuk Basung	328
08. Lima Puluh Kota	Payakumbuh	130
09. Pasaman	Lubuk Sikaping	348
10. Solok Selatan	Padang Aro	0
11. Dharmas Raya	Pulau Punjung	328
12. Pasaman Barat	Simpang IV	383
<b>Kota / Municipality</b>		
71. Padang	Padang	166
72. Solok	Solok	198
73. Sawahlunto	Sawahlunto	230
74. Padang Panjang	Padang Panjang	252
75. Bukittinggi	Bukittinggi	271
76. Payakumbuh	Payakumbuh	304
77. Pariaman	Pariaman	270
<b>Sumatera Barat</b>	<b>Padang</b>	<b>166</b>

Sumber : Badan Pusat Statistik Provinsi Sumatera Barat

Source : BPS Statistics of Sumatera Barat Province

**Tabel 1.2.2** Jarak antara Padang Aro ke Beberapa Kota  
**Table** Dalam Provinsi Sumatera Barat 2018  
*Distances Between Padang Aro and Some Towns in Sumatra Barat 2018*

---



---

**PADANG ARO - PADANG**

Padang Aro		
129	Lubuk Selasih	
166	37	Padang

**PADANG ARO - PAYAKUMBUH**

Padang Aro							
154	Solok						
165	11	Sumani					
168	14	3	Singkarak				
199	45	34	31	Kubu Kerambil			
208	54	43	40	9	Padang Panjang		
227	73	62	59	28	19	Bukittinggi	
260	106	95	92	80	52	33	Payakumbuh

**PADANG ARO - SAWAHLUNTO**

Padang Aro					
154	Solok				
164	10	Guguk Sarai			
169	15	5	Sungai Lasi		
181	27	17	12	Muaro Kalaban	
187	33	23	18	6	Sawahlunto

**PADANG ARO - BATU SANGKAR**

Padang Aro					
154	Solok				
179	25	Kacang			
188	34	9	Batu Tebal		
199	45	20	11	Kubu Kerambil	
220	66	41	32	21	Batusangkar

---



---

Sumber : Dinas Pekerjaan Umum Kabupaten Solok Selatan

Source : *Public Work Extension Service of Solok Selatan Regency*

**Tabel 1.2.3** Jarak Padang Aro ke Berbagai Kota di Jalan Lintas Sumatra 2018  
**Table 1.2.3** Distances Between Padang Aro and Some Towns on Sumatra Highway 2018

Padang Aro												
154	Solok											
208	54	Padang Panjang										
227	73	19	Bukittinggi									
694	540	486	467	Padang Sidempuan								
956	802	748	729	262	Sibolga							
1 303	1 149	1 095	1 076	609	347	Perapat						
1 525	1 371	1 317	1 298	831	569	222	P.Siantar					
1 746	1 592	1 538	1 519	1 052	790	443	221	Tebing Tinggi				
2 001	1 847	1 793	1 774	1 307	1 045	698	476	255	Medan			
2 344	2 190	2 136	2 117	1 650	1 388	1 041	819	598	343	Langsa		
2 738	2 584	2 530	2 511	2 044	1 782	1 435	1 213	992	737	394	Bireun	
3 130	2 976	2 922	2 903	2 436	2 174	1 827	1 605	1 384	1 129	786	392	Banda Aceh

Padang Aro												
154	Solok											
553	399	Muaro Bungo										
819	665	266	Bangko									
1 317	1 163	764	498	Lubuk Linggau								
1 567	1 413	1 014	748	250	Tebing Tinggi							
1 813	1 659	1 260	994	496	246	Lahat						
2 030	1 876	1 477	1 211	713	463	217	Muara Enim					
2 316	2 162	1 763	1 497	999	749	503	286	Batu Raja				
2 655	2 501	2 102	1 836	1 338	1 088	842	625	339	Koto Bumi			
2 936	2 782	2 383	2 117	1 619	1 369	1 123	906	620	281	Bandar Lampung		
3 124	2 970	2 571	2 305	1 807	1 557	1 311	1 094	808	469	188	Srengsem	
3 388	3 234	2 835	2 569	2 071	1 821	1 575	1 358	1 072	733	452	264	Bakauheni

Sumber : Dinas Pekerjaan Umum Kabupaten Solok Selatan

Source : Public Work Extension Service of Solok Selatan Regency





Bab

**2**

# Pemerintahan

*Government*

tankab.bps.go.id

**JUMLAH  
NAGARI**  
**39**

**JUMLAH  
JORONG**  
**275**

**JUMLAH  
PNS**  
**3384**



**PENJELASAN TEKNIS****TECHNICAL NOTES**

1. Dalam menjalankan tugasnya sebagai kepala daerah yang memimpin suatu daerah otonom dalam hal ini Bupati, maka diperlukan adanya perangkat daerah. Perangkat daerah adalah lembaga atau badan pemerintahan daerah yang membantu kepala daerah dalam menyelenggarakan pemerintahan. Perangkat daerah antara lain terdiri atas sekretariat daerah, sekretariat DPRD, dinas daerah (SKPD), lembaga teknis daerah, kecamatan, dan kelurahan.
2. Bupati dalam menjalankan tugasnya dibantu oleh seorang wakil dimana dalam hal ini disebut wakil Bupati. Bupati dan Wakil Bupati dipilih dalam pemilihan umum daerah yang berlangsung tiap lima tahun sekali.
3. DPRD, adalah mitra kerja dari bupati. Dalam menjalankan tugasnya, DPRD disebut sebagai lembaga legislatif. DPRD kabupaten/kota mempunyai tugas mengawasi jalannya pemerintahan di kabupaten/ kota.

*1. In performing obligation and duties as head of the region who led an autonomous region in this case the Regent, it is necessary to device area. The device is a local agency or local government entity that helps in organizing regional heads of government. The device consists of areas such as regional secretariat, the secretariat of parliament, local agencies (on education), regional technical institutions, districts, and villages.*

*2 Regent in proceeding the obligation have an assistant in this case to be called as vice regent. regent and vice regent were elected in a regional-general election occurred every five years.*

*3. Parliament, is a partner of the regent / mayor. In performing its duties, the council called the legislature. Regency / city has the task of overseeing the administration of the district / city.*

4. Sekretariat daerah dipimpin oleh sekretaris daerah. Tugas sekretaris daerah adalah membantu kepala daerah dalam menyusun kebijakan dan mengkoordinasikan dinas daerah dan lembaga teknis daerah .  
4 Regional secretariat led by district secretary. Task is to assist the regional secretary in the regional head offices develop policies and coordinate local and regional technical institutions.
5. Instansi Vertikal adalah perangkat dari departemen-departemen atau lembaga-lembaga Pemerintah bukan departemen yang mempunyai lingkungan kerja di Wilayah yang bersangkutan.  
5. Vertical is the agency of the Department-Ministry or Government institutions not having a working environment department in the region concerned.
6. Kecamatan merupakan bagian dari wilayah kabupaten. Kecamatan dipimpin oleh seorang camat. Wilayah kecamatan terdiri atas beberapa nagari/kelurahan.  
6. Districts are part of the district. Districts headed by district. Districts composed of several villages / wards.
7. Wilayah nagari terdapat di daerah kabupaten. Nagari adalah wilayah kerja wali nagari. Nagari merupakan perangkat kabupaten/kota di bawah kecamatan.  
7. Villages areas are in regency areas. Urban village headman is the working area. Urban Village is the district / sub-district of the subregency below.

URAIAN	DESCRIPTION
<p>Pada tahun 2018 Kabupaten Solok Selatan mempunyai 7 kecamatan, 39 nagari dan 275 jorong. Anggota Dewan Perwakilan Rakyat Daerah ( DPRD ) Kabupaten Solok Selatan pada tahun 2018 berjumlah 25 orang yang terdiri dari 25 orang laki-laki. Partai Golongan Karya memiliki wakil DPRD sebanyak 5 orang dan sisanya tersebar pada partai lainnya.</p>	<p><i>In 2018 Solok Selatan Regency had 7 Sub District, 39 nagari and 275 villages.</i></p> <p><i>Members of the Regional Representatives Council ( DPRD ) of Solok Selatan Regency in 2018 totaling 25 peoples consisting of 25 men. Golongan Karya had 5 representative in parliament, while the rest representing for other parties.</i></p>
<p>Pegawai Negeri Sipil di lingkungan Pemda Kab. Solok Selatan pada tahun 2018 sebanyak 3384 orang yang terdiri dari 1114 orang laki-laki dan 2270 orang perempuan. Sedangkan Pegawai Negeri Sipil di lingkungan instansi vertikal Kab. Solok Selatan pada tahun 2018 sebanyak 694 orang yang terdiri dari 481 orang laki-laki dan 213 perempuan.</p>	<p><i>Civil Servant of home affairs department in Solok Selatan Regency in 2018 as many as 3384 people consisting of 1114 men and 22710 women. Then civil servant in vertical institutions of Solok Selatan Regency in 2018 as many as 694 people consisting of 481 men and 213 women.</i></p>

**Tabel 2.1.1 Jumlah Nagari Menurut Kecamatan 2018**  
**Table Number of Traditional Entities by Subdistrict 2018**

Kecamatan / Subdistrict	2014	2015	2016	2017	2018
(1)	(2)	(3)	(4)	(5)	(6)
01. Sangir	4	4	4	4	4
02. Sangir Jujuan	5	5	5	5	5
03. Sangir Balai Janggo	4	4	4	4	4
04. Sangir Batang Hari	7	7	7	7	7
05. Sungai Pagu	11	11	11	11	11
06. Pauh Duo	4	4	4	4	4
07. Koto Parik Gadang Diateh	4	4	4	4	4
<b>Kabupaten Solok Selatan / Solok Selatan Regency</b>	<b>39</b>	<b>39</b>	<b>39</b>	<b>39</b>	<b>39</b>

Sumber : Pemerintahan Nagari Kantor Bupati Solok Selatan

Source : Administration of Traditional Entities in Solok Selatan Regency office

**Tabel 2.1.2 Jumlah Jorong Menurut Kecamatan 2018**  
**Table Number of Sub Traditional Entities by Subdistrict 2018**

Kecamatan / Subdistrict	2014	2015	2016	2017	2018
(1)	(2)	(3)	(4)	(5)	(6)
01. Sangir	52	52	52	52	52
02. Sangir Jujan	27	27	27	27	27
03. Sangir Balai Janggo	21	21	21	21	21
04. Sangir Batang Hari	37	37	37	37	37
05. Sungai Pagu	62	62	62	62	62
06. Pauh Duo	26	26	26	26	26
07. Koto Parik Gadang Diateh	44	44	44	44	44
<b>Kabupaten Solok Selatan / Solok Selatan Regency</b>	<b>269</b>	<b>269</b>	<b>269</b>	<b>269</b>	<b>269</b>

Sumber : Pemerintahan Nagari Kantor Bupati Solok Selatan

Source : Administration of Traditional Entities in Solok Selatan Regency office



**Tabel 2.1.3** Daftar Nama Nagari dan Jorong Menurut Kecamatan, 2018  
**Table** *List Of Traditional Entities and Sub Traditional Entities By Subdistrict*

Kecamatan <i>Subdistrict</i>	Nagari / <i>Traditional Entities</i>	Jorong / <i>Sub Traditional Entities</i>
(1)	(2)	(3)
1 Sangir	1. Lubuk Gadang	1 Timbulun 2 Padang Aro 3 Durian Taruang 4 Sungai Padi 5 Bukik Malintang 6 Rimbo Tengah 7 Taratak 8 Lubuk Gadang 9 Sariak Taba 10 Gunung Pasir 11 Bukik Patanahan 12 Bukit Malintang Barat 13 Bukit Malintang Utara 14 Sungai Padi Utara 15 Sungai Padi Selatan 16 Timbulun Atas 17 Koto Tinggi 18 Padang Alai 19 Jujutan
	2. Lubuk Gadang Timur	1 Sungai Landeh 2 Sungai Aro 3 Maluih 4 Taluak Aia Putih 5 Letter W 6 Tandai 7 Sungai Sanda

Bersambung / *To be continued....*

**Lanjutan Tabel 2.1.3**  
**Continued Table 2.1.3**

Kecamatan <i>Subdistrict</i>	Nagari / <i>Traditional Entities</i>	Jorong / <i>Sub Traditional Entities</i>
(1)	(2)	(3)
1 Sangir	2. Lubuk Gadang Timur	8 Gaduang 9 Durian Tanjak 10 Taratak Tinggi 11 Tandai Bukik Bulek 12 Tandai Ateh 13 Tanjuang Harapan 14 Tandai Simp. Tigo 15 Kampung Tengah 16 Lubuak Rasak 17 Sungai Lingkitang
	3. Lubuk Gadang Selatan	1 Liki 2 Aia Manyuruak 3 Sungai Lambai 4 Pincuran Tujuh 5 Karang Putih 6 Pasir putih 7 Sungai Kapur 8 Sapan 9 Liki Atas 10 Sungai Bangku 11 Sungai Lambai Barat 12 Sungai Lambai Tengah 13 Sungai Lambai Timur 14 Pincuran Tujuh Barat 15 Pincuran Tujuh Selatan
	4. Lubuk Gadang Utara	1 Bariang 2 Tanggo Aka 3 Sampu

Bersambung / *To be continued...*

**Lanjutan Tabel 2.1.3**  
**Continued Table 2.1.3**

Kecamatan <i>Subdistrict</i>	Nagari / <i>Traditional Entities</i>	Jorong / <i>Sub Traditional Entities</i>
(1)	(2)	(3)
		4 Bariant Kampung Dalam
		5 Manggis
		6 Koto Ramba
		7 Bariant Palabiahian
2 Sangir Jujan	1. Lubuk Malako	1 Koto Gadang
		2 Koto Tuo
		3 Padang Darek
		4 Bancah Kapeh
		5 Lubuk Batuang
		6 Taratak Baru
		7 Pangian Indah
		8 Koto Tuo Mata Air
	2. Bidar Alam	1 Pasar Bidar Alam
		2 Batikan
		3 Kapalo Koto
		4 Simpang Tigo
		5 Harapan Baru
		6 Sungai Galugu Kapalo Koto
		7 Bulian
	3. Padang Air Dingin	1 Buluh Kasok
		2 Sikayan Talang
		3 Padang Air Dingin
		4 Koto Japang
	4. Padang Limau Sundai	1 Sibalabeh Ateh
		2 Koto Ranah
		3 Tanjung Durian
		4 Ranah Sungai Bamban

Bersambung / *To be continued....*

**Lanjutan Tabel 2.1.3**  
**Continued Table 2.1.3**

Kecamatan <i>Subdistrict</i>	Nagari / <i>Traditional Entities</i>	Jorong / <i>Sub Traditional Entities</i>
(1)	(2)	(3)
2 Sangir Jujuan	5. Padang Gantiang	1 Sirumbuk 2 Pidang 3 Padang Batu Bala 4 Sungai Baramah
3. Sangir Balai Janggo	1. Sungai Kuyit	1 Koto Sungai Kuyit 2 Taratak Sungai Sungkai 3 Sungai takuak 4 Mercu 5 Mukti Tama 6 Psr Sungai Sungai Sungkai 7 Sungai Tengah 8 Log Batu Sandi
	2. Talunan Maju	1 Kurnia Maju 2 Talunan Indah Sepakat 3 Talunan I 4 Talunan II
	3. Talao	1 Talao 2 Sungai Keruh 3 Sungai Jerinjing 4 Sungai Talang
	4. Sungai Kuyit Barat	1 Sungai Gadiang 2 Ngalau Indah 3 Sungai Lasuang 4 Sinar Paninjauan 5 Ngalau Indah II

Bersambung / *To be continued....*

**Lanjutan Tabel 2.1.3**  
**Continued Table 2.1.3**

Kecamatan <i>Subdistrict</i>	Nagari / <i>Traditional Entities</i>	Jorong / <i>Sub Traditional Entities</i>
(1)	(2)	(3)
4 Sangir Batang Hari	1. Abai	1 Kapalo Koto
		2 Aur Duri
		3 Pasar
		4 Batu Nago
		5 Batu Kadunduang
		6 Limo Suku
		7 Simpang Ampek
		8 Pasar Baru
	2. Ranah Pantai Cermin	1 Koto Tuo
		2 Sungai Mintan
		3 Talakiak
		4 Simpang Tigo
		5 Rawan
	3. Sitapus	1 Bangkar Dalam
		2 Padang Koto Tuo
		3 Padang Beringin
		4 Padang Osoli
	4. Dusun Tengah	1 Sinuek
		2 Koto Tengah
		3 Sungai Cupak
4 Sungai Gadang		
5 Bukik Indah		
6 Koto Lingkek		

Bersambung / *To be continued....*

**Lanjutan Tabel 2.1.3**  
**Continued Table 2.1.3**

Kecamatan <i>Subdistrict</i>	Nagari / <i>Traditional Entities</i>	Jorong / <i>Sub Traditional Entities</i>
(1)	(2)	(3)
4 Sangir Batang Hari	5. Lubuk Ulang Aling	1 Pulau Panjang
		2 Koto Ranah
		3 Kampung Baru
		4 Batu Gajah
	6. Lubuk Ulang Aling Selatan	1 Limau Sundai
		2 Muaro Sangir
		3 Batu Lauang
7. Lubuk Ulang Aling Tengah	4 Sungai Penuh	
	5 Gasiang	
	6 Ombak Kubu	
	7 Talantam	
5. Sungai Pagu	1. Koto Baru	1 Tanah Galo
		2 Pulau Karam
		3 Rantau Limau Kapeh
		1 Kampung Nan Limo
		2 Bariang Rao-Rao
		3 Lubuk Jaya
		4 Muaro Palak Gadang
	5 Kiambang Jaya	
	6 Kiambang Sungai Aur	
	7 Bariang Kapalo Koto	
2. Pasar Muara Labuh	1 Pasar Muara Labuh Timur	
	2 Pasar Muara Labuh Barat	
	3 Pasar Muara Labuh Selatan	
	4 Pasar Muara Labuh Utara	

Bersambung / *To be continued....*

## Lanjutan Tabel 2.1.3

*Continued Table 2.1.3*

Kecamatan <i>Subdistrict</i>	Nagari / <i>Traditional Entities</i>	Jorong / <i>Sub Traditional Entities</i>
(1)	(2)	(3)
5 Sungai Pagu	3. Pulakek Koto Baru	1 Kapalo Bukit 2 Pulakek Tengah 3 Koto Birah 4 Air Batu 5 Mantirai Indah 6 Jolok Sungai Siriah 7 Kapalo Koto 8 Macang Masam 9 Ujuang Tanjung 10 Ipuah Pasir Jambu
	4. Pasia Talang	1 Pasia Talang 2 Tigo Lareh Bakapanjangan 3 Melayu Palak Laweh 4 Batang Pagu 5 Panai 6 TLB Selatan 7 MPL Timur
	5. Sako Pasia Talang	1 Mudiak Lolo Barat 2 Mudiak Lolo Timur 3 Mudiak Lolo Selatan 4 Mudiak Lolo Utara

Bersambung / *To be continued....*

**Lanjutan Tabel 2.1.3**  
**Continued Table 2.1.3**

Kecamatan <i>Subdistrict</i>	Nagari / <i>Traditional Entities</i>	Jorong / <i>Sub Traditional Entities</i>
(1)	(2)	(3)
5 Sungai Pagu	6. Bomas	1 Bangko 2 Mato Aia 3 Sungai Durian 4 Bolai Sungai Durian 5 Tanah Sirah Sei Durian 6 Simpang Tigo Sei Durian 7 Bangko Tengah 8 Bangko Ulu 9 Bangko Ampera
	7. Sako Utara Pasia Talang	1 Sipotu 2 Banda Gadang 3 Mudiak Lawe Barat 4 Mudiak Lawe Timur
	8. Sako Selatan Pasia Talang	1 Sungai Talu 2 Sawah Siluak 3 Alai Sako 4 Lolo Kaciak
	9. Pasia Talang Selatan	1 IV Jorong 2 Kampung Palak 3 Kalampaian 4 Rawang 5 IV Jorong Selatan

Bersambung / *To be continued....*



**Lanjutan Tabel 2.1.3**  
**Continued Table 2.1.3**

Kecamatan <i>Subdistrict</i>	Nagari / <i>Tradisional Entities</i>	Jorong / <i>Sub Tradisional Entities</i>
(1)	(2)	(3)
5 Sungai Pagu	10. Pasia Talang Barat	1 Lundang 2 Sungai Cangkar 3 Batang Lawe Barat 4 Batang Lawe Timur
	11. Pasia Talang Timur	1 Koto Kaciak 2 Sigintir 3 Banda Dalam 4 Pampangan
6. Pauh Duo	1. Alam Pauh Duo	1 Pk Salasa 2 Ampalu 3 Pekonina 4 Simancung 5 Durian 3 Capang 6 Kampuang Baru Pekonina 7 Taratak Tinggi Pekonina 8 Sapan Sari Pekonina 9 Lubuak Paraku 10 Karang Hitam Simancuang

Bersambung / *To be continued....*

**Lanjutan Tabel 2.1.3**  
**Continued Table 2.1.3**

Kecamatan Subdistrict	Nagari / Tradisional Entities	Jorong / Sub Tradisional Entities
(1)	(2)	(3)
6. Pauh Duo	2. Kapau Alam Pauh Duo	1 Lasuang Batu 2 Bulantik 3 Taratak Baru 4 Koto Kapau 5 Kampuang Nan Baru 6 Banuaran
	3. Luak Kapau Alam Pauh Duo	1 Pinang Sinawa 2 Ujung Jalan 3 Janjang Kambiang 4 Batu Jarang 5 Sungai Duo 6 Tubo Taratak Tinggi
	4. Pauh Duo Nan Batigo	1 Taratak Bukareh 2 Paninjauan 3 Jorong Pinang Awan 4 Bukik Sikumpa

Bersambung / *To be continued....*

**Lanjutan Tabel 2.1.3**  
**Continued Table 2.1.3**

Kecamatan <i>Subdistrict</i>	Nagari / <i>Tradisional Entities</i>	Jorong / <i>Sub Tradisional Entities</i>
(1)	(2)	(3)
7. Koto Parik Gadang Diateh	1. Pakan Rabaa	1 Sungai Aro 2 Pakan Rabaa 3 Sungai Kapur 4 Sungai Pangkua 5 Sungai Bong Bandar Jelatang 6 Sungai Aro Aia Angek 7 Sungai Aro Sawa Lawe 8 Sungai Aro Aia Tajun
	2. Pakan Rabaa Timur	1 Pinti Kayu Gadang 2 Pinti Kayu Ketek 3 Sapan Salak 4 Tanjung Nan IV 5 Sapan Sungai Nan II 6 Pasia Putih 7 Ladang Konsi 8 Pinti Kayu Tengah 9 Manggih 10 Pasir Panjang

Bersambung / *To be continued...*

**Lanjutan Tabel 2.1.3**  
**Continued Table 2.1.3**

Kecamatan <i>Subdistrict</i>	Nagari / <i>Tradisional Entities</i>	Jorong / <i>Sub Tradisional Entities</i>
(1)	(2)	(3)
7. Koto Parik Gadang Diateh	3. Pakan Rabaa Tengah	1 Batang Lolo
		2 Bancah
		3 Batang Limpauang
		4 Balun
		5 Batang Lolo Sungai Rambutan
		6 Batang Lolo Atas
		7 Batang Lolo Panduang
		8 Balun Sungai Ipuh
		9 Balun Sawahtau
		10 Bancah Anak Lolo
		11 Bt Limpauang Tratak Panas
		12 Bt Limpauang Kndang Bniah
		13 Balun Balai Akad
	14 Batang Lolo Batu Kulumbai	
	4. Pakan Rabaa Utara	1 Sungai Kalu I
		2 Sungai Kalu II
		3 Batang Pasampan
		4 Ulu Suliti
		5 Koto Baru Sungai Kalu
		6 Pasampan Timur
		7 Tanjung Limau Kapeh
		8 Pulau Bungkuak
		9 Batuang Bajawek
		10 Ulu Suliti II
11 Ulu Suliti III		
12 Ulu Suliti IV		

Sumber : Pemerintahan Nagari Kantor Bupati Solok Selatan & BPS-Statistik  
(Pemetaan Wilkerstat 2019)

Source : Administration of Traditional Entities in Solok Selatan Regency  
office and BPS-Statistics (Wilkerstat mapping 2019)

**Tabel 2.2.1** Jumlah Pegawai Negeri Sipil Menurut Jabatan dan Jenis Kelamin  
**Table** 2.2.1 Jumlah Pegawai Negeri Sipil Menurut Jabatan dan Jenis Kelamin  
 Kabupaten Solok Selatan 2017 dan 2018  
*Number of Civil Servants by Occupation and Sex  
 In Solok Selatan Regency 2017 and 2018*

Dinas / Kantor <i>Office</i>	2017			2018		
	Laki-Laki/ <i>Male</i>	Perempuan <i>Female</i>	Jumlah / <i>Total</i>	Laki-Laki/ <i>Male</i>	Perempuan <i>Female</i>	Jumlah / <i>Total</i>
(1)	(2)	(3)	(4)	(5)	(6)	(7)
1. Fungsional Tertentu/ <i>Specific Functional</i>	580	1 825	2 405	487	1 807	2 294
2. Fungsional Umum/Staf <i>General Functional</i>	370	353	723	350	320	670
3. Struktural/ <i>Structural</i>						
4. Eselon V/ <i>5th Echelon</i>						
5. Eselon IV/ <i>4th Echelon</i>	161	84	245	163	105	268
6. Eselon III/ <i>3rd Echelon</i>	82	27	109	92	35	127
7. Eselon II/ <i>2nd Echelon</i>	22	1	23	22	3	25
8. Eselon I/ <i>1st Echelon</i>						
<b>Jumlah / Total</b>	<b>1 215</b>	<b>2 290</b>	<b>3 505</b>	<b>1 114</b>	<b>2 270</b>	<b>3 384</b>

Sumber : Badan Kepegawaian dan Pengembangan Sumber Daya Manusia

Source : Regional Agency for Employee Affairs and Development of Human Resources

**Tabel 2.2.2** Jumlah Pegawai Negeri Sipil Menurut Tingkat Pendidikan dan Jenis Kelamin Kabupaten Solok Selatan 2017 dan 2018  
**Number of Civil Servants by Occupation and Educational Level In Solok Selatan Regency 2017 and 2018**

Dinas / Kantor Office	2017			2018		
	Laki-Laki/ Perempuan		Jumlah /	Laki-Laki/ Perempuan		Jumlah /
	Male	Female	Total	Male	Female	Total
(1)	(2)	(3)	(4)	(5)	(6)	(7)
1. Sampai dengan SD / Up to Primary School	11	2	13	9	2	11
2. SLTP/Sederajat / General/Vocational Junior High School	13	5	18	12	5	17
3. SMA/Sederajat / General/Vocational Senior High School	263	395	658	267	463	730
4. Diploma I, II/Akta I, II / Diploma I, II/Akta I, II	73	144	217		113	113
5. Diploma III/Akta III/Sarjana Muda/ Diploma III/Akta III/Bachelor	87	288	375	78	322	400
6. Tingkat Sarjana/Doktor/ Ph.D / University Graduates	768	1456	2224	748	1365	2113
<b>Jumlah / Total</b>	<b>1 215</b>	<b>2 290</b>	<b>3 505</b>	<b>1 114</b>	<b>2 270</b>	<b>3 384</b>

Sumber : Badan Kepegawaian dan Pengembangan Sumber Daya Manusia

Source : Regional Agency for Employee Affairs and Development of Human Resources

**Tabel 2.2.3** Jumlah Pegawai Negeri Sipil Menurut Tingkat Kepangkatan dan Jenis Kelamin  
**Table 2.2.3** Kabupaten Solok Selatan 2017 dan 2018  
*Number of Civil Servants by Occupation and Hierarchy  
 In Solok Selatan Regency 2017 and 2018*

Dinas / Kantor <i>Office</i>	2017			2018		
	Laki-Laki/ <i>Male</i>	Perempuan <i>Female</i>	Jumlah / <i>Total</i>	Laki-Laki/ <i>Male</i>	Perempuan <i>Female</i>	Jumlah / <i>Total</i>
	(1)	(2)	(3)	(4)	(5)	(6)
1. I/A (Juru Muda)	4		4	5	2	7
2. I/B (Juru Muda Tingkat I)	3		3	3		3
3. I/C (Juru)	13	7	20	9	7	16
4. I/D (Juru Tingkat I)	3		3	6		6
Golongan I/ Range I	23	7	30	23	9	32
5. II/A (Pengatur Muda)	150	367	517	109	292	401
6. II/B (Pengatur Muda Tingkat I)	46	54	100	75	105	180
7. II/C (Pengatur)	78	130	208	56	233	289
8. II/D (Pengatur Tingkat I)	52	162	214	60	114	174
Golongan II/ Range II	326	713	1 039	300	744	1 044
9. III/A (Penata Muda)	180	475	655	140	439	579
10. III/B (Penata Muda Tingkat I)	208	410	618	191	409	600
11. III/C (Penata)	135	188	323	146	191	337
12. III/D (Penata Tingkat I)	122	128	250	119	134	253
Golongan III/ Range III	645	1 201	1 846	596	1 173	1 769
13. IV/A (Pembina)	166	363	529	146	329	475
14. IV/B (Pembina Tingkat I)	41	5	46	32	14	46
15. IV/C (Pembina Utama Muda)	14	1	15	16	1	17
16. IV/D (Pembina Utama Madya)				1		1
17. IV/E (Pembina Utama)						
Golongan IV/ Range IV	221	369	590	195	344	539
Tingkat Sarjana/Doktor/ <i>Ph.D / University Graduates</i>						
<b>Jumlah / Total</b>	<b>1 215</b>	<b>2 290</b>	<b>3 505</b>	<b>1 114</b>	<b>2 270</b>	<b>3 384</b>

Sumber : Badan Kepegawaian dan Pengembangan Sumber Daya Manusia

Source : Regional Agency for Employee Affairs and Development of Human Resources

**Tabel 2.2.4** Banyaknya Pegawai Negeri Sipil di Lingkungan Pemda Kabupaten Solok Selatan Menurut Jenis Kelamin 2018  
**Number of Civil Servants of Home affairs Department In Solok Selatan Regency by Sex 2018**

Dinas / Kantor <i>Office</i>	Jenis Kelamin / Sex		Jumlah / <i>Total</i>
	Laki-Laki/ <i>Male</i>	Perempuan <i>Female</i>	
(1)	(2)	(3)	(4)
1. Sekretaris Daerah	57	34	91
2. Sekretariat DPRD	19	15	34
3. Inspektorat	15	12	27
4. Badan perencanaan Pembangunan daerah	13	10	23
5. Badan Kepegawaian dan pengembangan Sumber Daya Manusia	30	28	58
6. Badan Pengelolaan Keuangan daerah	26	25	51
7. Badan Penanggulangan Bencana Daerah	12	3	15
8. Dinas Pendidikan, Kepemudaan & Olahraga	483	1 382	1 865
9. Dinas Kesehatan	43	372	415
10. Dinas Pekerjaan Umum, Tata Ruang dan Pertanahan	51	10	61
11. Dinas Perumahan Kawasan Pemukiman dan Lingkungan Hidup	19	11	30
12. Satpol PP & Pemadam Kebakaran	24	9	33
13. Dinas Sosial, Pemberdayaan Masyarakat dan Desa/Nagari	15	13	28
14. Dinas Kependudukan & Pencatatan Sipil	8	13	21
15. Dinas Perhubungan	24	4	28
16. Dinas Penanaman Modal & PTSP	14	10	24
17. Dinas Komunikasi dan Informatika	9	9	18
18. Dinas Perpustakaan dan Kearsipan	8	8	16
19. Dinas Ketahanan Pangan dan Perikanan	14	9	23
<b>Sub Jumlah / Sub Total</b>	<b>884</b>	<b>1 977</b>	<b>2 861</b>

Bersambung / *To be continued...*



**Lanjutan Tabel 2.2.4**  
**Continued Table 2.2.4**

Dinas / Kantor <i>Office</i>	Jenis Kelamin / Sex		Jumlah / <i>Total</i>
	Laki-Laki/ <i>Male</i>	Perempuan <i>Female</i>	
(1)	(2)	(3)	(4)
<b>Sub Jumlah / Sub Total</b>	<b>884</b>	<b>1 977</b>	<b>2 861</b>
20. Dinas Pertanian	65	44	109
21. Dinas Pariwisata & Kebudayaan	11	15	26
22. Dinas Perindustrian,Perdagangan,Koperasi&L	13	12	25
23. Dinas Tenaga Kerja & Transmigrasi	17	10	27
24. Dinas Pengendalian Penduduk,Keluarga Berencana PemberdayaanPerempuan dan PA	6	13	19
25 Rumah Sakit Umum Daerah	50	157	207
26. Kantor Kesatuan Bangsa dan Politik	5	3	8
27. Kecamatan Sungai Pagu	13	6	19
28. Kecamatan Koto Parik Gadang Diateh	8	10	18
29. Kecamatan Pauh Duo	12	7	19
30. Kecamatan Sangir	5	6	11
31. Kecamatan Sangir Jujuan	8	4	12
32. Kecamatan Sangir Balai Janggo	8	1	9
33. Kecamatan Sangir Batang Hari	8	6	14
<b>Jumlah / Total</b>	<b>1 113</b>	<b>2 271</b>	<b>3 384</b>

Sumber : Badan Kepegawaian dan Pengembangan Sumber Daya Manusia

Source : *Regional Agency for Employee Affairs and Development of Human Resources*

**Tabel 2.2.5 Banyaknya Pegawai Negeri Sipil di Lingkungan Pemerintah Daerah Kabupaten Solok Selatan Diperinci Menurut Golongan 2018**  
**Number of Civil Servants of Home Affairs Department in Solok Selatan Regency by Class 2018**

Dinas / Kantor <i>Office</i>	Golongan / Class				Jumlah / <i>Total</i>
	I	II	III	IV	
(1)	(2)	(3)	(4)	(5)	(6)
1. Sekretaris Daerah	3	24	48	16	91
2. Sekretariat DPRD	3	12	15	4	34
3. Inspektorat	-	4	20	3	27
4. Badan perencanaan Pembangunan daerah	-	5	16	2	23
5. Badan Kepegawaian dan pengembangan Sumber Daya Manusia	1	18	35	4	58
6. Badan Pengelolaan Keuangan daerah	-	21	28	2	51
7. Badan Penanggulangan Bencana Daerah	-	2	9	4	15
8. Dinas Pendidikan, Kepemudaan & Olahraga	12	415	1 013	425	1 865
9. Dinas Kesehatan	7	229	174	5	415
10. Dinas Pekerjaan Umum, Tata Ruang dan Pertanahan	1	28	31	1	61
11. Dinas Perumahan Kawasan Pemukiman dan Lingkungan Hidup	1	11	16	2	30
12. Satpol PP & Pemadam Kebakaran	-	19	11	3	33
13. Dinas Sosial, Pemberdayaan Masyarakat dan Desa/Nagari	-	7	16	5	28
14. Dinas Kependudukan & Pencatatan Sipil	-	7	11	3	21
15. Dinas Perhubungan	-	18	5	5	28
16. Dinas Penanaman Modal & PTSP	-	8	12	4	24
17. Dinas Komunikasi dan Informatika	-	5	8	5	18
18. Dinas Perpustakaan dan Kearsipan	-	3	10	3	16
19. Dinas Ketahanan Pangan dan Perikanan	-	5	16	2	23
<b>Sub Jumlah / Sub Total</b>	<b>28</b>	<b>841</b>	<b>1 494</b>	<b>498</b>	<b>2 861</b>

Bersambung / *To be continued....*

**Lanjutan Tabel 2.2.5**  
**Continued Table 2.2.5**

Dinas / Kantor <i>Office</i>	Golongan / Class				Jumlah / <i>Total</i>
	I	II	III	IV	
(1)	(2)	(3)	(4)	(5)	(6)
<b>Sub Jumlah / Sub Total</b>	<b>28</b>	<b>841</b>	<b>1 494</b>	<b>498</b>	<b>2 861</b>
20. Dinas Pertanian	-	33	70	6	109
21. Dinas Pariwisata & Kebudayaan	-	8	15	3	26
22. Dinas Perindustrian,Perdagangan,Koperasi&UKM	-	3	19	3	25
23. Dinas Tenaga Kerja & Transmigrasi	1	4	18	4	27
24. Dinas Pengendalian Penduduk,Keluarga Berencana PemberdayaanPerempuan dan PA	-	7	9	3	19
25 Rumah Sakit Umum Daerah	-	104	98	5	207
26. Kantor Kesatuan Bangsa dan Politik	1	1	5	1	8
27. Kecamatan Sungai Pagu	-	10	7	2	19
28. Kecamatan Koto Parik Gadang Diateh	1	7	8	2	18
29. Kecamatan Pauh Duo	-	4	8	7	19
30. Kecamatan Sangir	-	3	6	2	11
31. Kecamatan Sangir Jujuan	-	4	7	1	12
32. Kecamatan Sangir Balai Janggo	-	1	7	1	9
33. Kecamatan Sangir Batang Hari	-	6	7	1	14
<b>Jumlah / Total</b>	<b>31</b>	<b>1 036</b>	<b>1 778</b>	<b>539</b>	<b>3 384</b>

Sumber : Badan Kepegawaian dan Pengembangan Sumber Daya Manusia

Source : *Regional Agency for Employee Affairs and Development of Human Resources*

**Tabel 2.2.6** Banyaknya Pegawai Negeri Sipil di Lingkungan Pemerintah Daerah Kabupaten Solok Selatan Diperinci Menurut Pendidikan 2018  
**Number of Civil Servants of Home Affairs Department in Solok Selatan Regency by Educational Attainment 2018**

Dinas / Kantor <i>Office</i>	Pendidikan / Educational Attainment						Jumlah / <i>Total</i>
	S D	SLTP	SLTA	D1, D2 & D3	Sarjana	Pasca Sarjana	
	(1)	(2)	(3)	(4)	(5)	(6)	
1. Sekretaris Daerah	-	2	21	7	41	20	91
2. Sekretariat DPRD	3	-	13	2	12	4	34
3. Inspektorat	-	-	3	3	19	2	27
4. Badan perencanaan Pembangunan daerah	-	-	4	-	11	8	23
5. Badan Kepegawaian dan pengembangan Sumber Daya Manusia	-	1	20	3	27	7	58
6. Badan Pengelolaan Keuangan daerah	-	-	15	9	26	1	51
7. Badan Penanggulangan Bencana Daerah	-	-	3	1	9	2	15
8. Dinas Pendidikan, Kepemudaan & Olahraga	4	7	295	166	1 344	49	1 865
9. Dinas Kesehatan	2	5	42	269	88	9	415
10. Dinas Pekerjaan Umum, Tata Ruang dan Pertanahan	1	-	20	10	27	3	61
11. Dinas Perumahan Kawasan Pemukiman dan Lingkungan Hidup	-	1	3	8	15	3	30
12. Satpol PP & Pemadam Kebakaran	-	-	20	1	11	1	33
13. Dinas Sosial, Pemberdayaan Masyarakat dan Desa/Nagari	-	-	7	3	13	5	28
14. Dinas Kependudukan & Pencatatan Sipil	-	-	7	1	10	3	21
15. Dinas Perhubungan	1	-	10	7	7	3	28
16. Dinas Penanaman Modal & PTSP	-	-	4	4	14	2	24
17. Dinas Komunikasi dan Informatika	-	-	4	2	9	3	18
18. Dinas Perpustakaan dan Kearsipan	-	-	3	3	8	2	16
19. Dinas Ketahanan Pangan dan Perikanan	-	-	6	1	14	2	23
<b>Sub Jumlah / Sub Total</b>	<b>11</b>	<b>16</b>	<b>500</b>	<b>500</b>	<b>1 705</b>	<b>129</b>	<b>2 861</b>

Bersambung / *To be continued...*

Lanjutan Tabel 2.2.6  
Continued Table 2.2.6

Dinas / Kantor <i>Office</i>	Pendidikan / Educational Attainment						Jumlah / <i>Total</i>
	S D	SLTP	SLTA	D1, D2 & D3	Sarjana	Pasca Sarjana	<i>Total</i>
	(1)	(2)	(3)	(4)	(5)	(6)	(7)
<b>Sub Jumlah / Sub Total</b>	<b>11</b>	<b>16</b>	<b>500</b>	<b>500</b>	<b>1 705</b>	<b>129</b>	<b>2 861</b>
20. Dinas Pertanian	-	-	31	15	61	2	109
21. Dinas Pariwisata & Kebudayaan	-	-	5	6	12	3	26
22. Dinas Perindustrian,Perdagangan,Koperasi&UKM	-	-	2	4	16	3	25
23. Dinas Tenaga Kerja & Transmigrasi	-	-	6	4	13	4	27
24. Dinas Pengendalian Penduduk,Keluarga Berencana PemberdayaanPerempuan dan PA	-	-	4	3	10	2	19
25 Rumah Sakit Umum Daerah	-	-	131	27	44	5	207
26. Kantor Kesatuan Bangsa dan Politik	-	-	2	1	5	-	8
27. Kecamatan Sungai Pagu	-	-	11	1	6	1	19
28. Kecamatan Koto Parik Gadang Diateh	-	1	9	-	6	2	18
29. Kecamatan Pauh Duo	-	-	8	1	7	3	19
30. Kecamatan Sangir	-	-	3	-	8	-	11
31. Kecamatan Sangir Jujuan	-	-	5	-	7	-	12
32. Kecamatan Sangir Balai Janggo	-	-	4	-	5	-	9
33. Kecamatan Sangir Batang Hari	-	-	7	-	7	-	14
<b>Jumlah / Total</b>	<b>11</b>	<b>17</b>	<b>728</b>	<b>562</b>	<b>1 912</b>	<b>154</b>	<b>3 384</b>

Sumber : Badan Kepegawaian dan Pengembangan Sumber Daya Manusia

Source : Regional Agency for Employee Affairs and Development of Human Resources

Lanjutan Tabel 2.2.6  
Continued Table 2.2.6

Dinas / Kantor <i>Office</i>	Pendidikan / Educational Attainment						Jumlah / <i>Total</i>
	S D	SLTP	SLTA	D1, D2 & D3	Sarjana	Pasca Sarjana	
	(1)	(2)	(3)	(4)	(5)	(6)	
<b>Sub Jumlah / Sub Total</b>	<b>11</b>	<b>16</b>	<b>500</b>	<b>500</b>	<b>1 705</b>	<b>129</b>	<b>2 861</b>
20. Dinas Pertanian	-	-	31	15	61	2	109
21. Dinas Pariwisata & Kebudayaan	-	-	5	6	12	3	26
22. Dinas Perindustrian,Perdagangan,Koperasi&UKM	-	-	2	4	16	3	25
23. Dinas Tenaga Kerja & Transmigrasi	-	-	6	4	13	4	27
24. Dinas Pengendalian Penduduk,Keluarga Berencana PemberdayaanPerempuan dan PA	-	-	4	3	10	2	19
25 Rumah Sakit Umum Daerah	-	-	131	27	44	5	207
26. Kantor Kesatuan Bangsa dan Politik	-	-	2	1	5	-	8
27. Kecamatan Sungai Pagu	-	-	11	1	6	1	19
28. Kecamatan Koto Parik Gadang Diateh	-	1	9	-	6	2	18
29. Kecamatan Pauh Duo	-	-	8	1	7	3	19
30. Kecamatan Sangir	-	-	3	-	8	-	11
31. Kecamatan Sangir Jujuan	-	-	5	-	7	-	12
32. Kecamatan Sangir Balai Janggo	-	-	4	-	5	-	9
33. Kecamatan Sangir Batang Hari	-	-	7	-	7	-	14
<b>Jumlah / Total</b>	<b>11</b>	<b>17</b>	<b>728</b>	<b>562</b>	<b>1 912</b>	<b>154</b>	<b>3 384</b>

Sumber : Badan Kepegawaian dan Pengembangan Sumber Daya Manusia

Source : Regional Agency for Employee Affairs and Development of Human Resources

**Tabel 2.2.7** Banyaknya Pegawai Negeri Sipil di Lingkungan Pemerintah Daerah Kabupaten Solok Selatan Menurut Kelompok Umur (Tahun) 2018  
**Table** *Number of Civil Servants of Home Affairs Department In Solok Selatan Regency by Age Group (year) 2018*

Dinas / Kantor <i>Office</i>	Kelompok Umur / <i>Age Group</i>				Jumlah / <i>Total</i>
	< 30	31 - 40	41 - 50	> 51	
(1)	(2)	(3)	(4)	(5)	(6)
1. Sekretaris Daerah	6	48	19	18	91
2. Sekretariat DPRD	-	16	15	3	34
3. Inspektorat	1	15	9	2	27
4. Badan perencanaan Pembangunan daerah	2	9	10	2	23
5. Badan Kepegawaian dan pengembangan Sumber Daya Manusia	4	39	11	4	58
6. Badan Pengelolaan Keuangan daerah	2	30	16	3	51
7. Badan Penanggulangan Bencana Daerah	-	3	6	6	15
8. Dinas Pendidikan, Kepemudaan & Olahraga	43	718	561	543	1 865
9. Dinas Kesehatan	82	220	88	25	415
10. Dinas Pekerjaan Umum, Tata Ruang dan Pertanahan	3	33	19	6	61
11. Dinas Perumahan Kawasan Pemukiman dan Lingkungan Hidup	-	19	8	3	30
12. Satpol PP & Pemadam Kebakaran	-	17	8	8	33
13. Dinas Sosial, Pemberdayaan Masyarakat dan Desa/Nagari	-	14	9	5	28
14. Dinas Kependudukan & Pencatatan Sipil	-	11	5	5	21
15. Dinas Perhubungan	3	7	12	6	28
16. Dinas Penanaman Modal & PTSP	-	13	6	5	24
17. Dinas Komunikasi dan Informatika	-	7	6	5	18
18. Dinas Perpustakaan dan Kearsipan	1	9	3	3	16
19. Dinas Ketahanan Pangan dan Perikanan	-	11	9	3	23
<b>Sub Jumlah / Sub Total</b>	<b>147</b>	<b>1 239</b>	<b>820</b>	<b>655</b>	<b>2 861</b>

Bersambung / *To be continued....*

Lanjutan Tabel 2.2.7  
Continued Table 2.2.7

Dinas / Kantor <i>Office</i>	Kelompok Umur / <i>Age Group</i>				Jumlah / <i>Total</i>
	< 30	31 - 40	41 - 50	> 51	
(1)	(2)	(3)	(4)	(5)	(6)
<b>Sub Jumlah / Sub Total</b>	147	1 239	820	655	2 861
20. Dinas Pertanian	3	54	33	19	109
21. Dinas Pariwisata & Kebudayaan	1	16	7	2	26
22. Dinas Perindustrian,Perdagangan,Koperasi&L	-	11	10	4	25
23. Dinas Tenaga Kerja & Transmigrasi	-	17	6	4	27
24. Dinas Pengendalian Penduduk,Keluarga Berencana PemberdayaanPerempuan dan PA	1	5	6	7	19
25 Rumah Sakit Umum Daerah	16	128	52	11	207
26. Kantor Kesatuan Bangsa dan Politik	-	4	2	2	8
27. Kecamatan Sungai Pagu	-	3	8	8	19
28. Kecamatan Koto Parik Gadang Diateh	-	7	6	5	18
29. Kecamatan Pauh Duo	-	4	3	12	19
30. Kecamatan Sangir	-	5	3	3	11
31. Kecamatan Sangir Jujuan	-	5	4	3	12
32. Kecamatan Sangir Balai Janggo	-	4	5	-	9
33. Kecamatan Sangir Batang Hari	-	7	4	3	14
<b>Jumlah / Total</b>	<b>168</b>	<b>1 509</b>	<b>969</b>	<b>738</b>	<b>3 384</b>

Sumber : Badan Kepegawaian dan Pengembangan Sumber Daya Manusia

Source : *Regional Agency for Employee Affairs and Development of Human Resources*



**Tabel 2.2.8** Banyaknya Pegawai Negeri Sipil di Lingkungan Pemerintah Daerah Kab. Solok Selatan Yang Telah Mengikuti Diklat Perjenjangan 2018  
**Number of Civil Servants of Home Affairs Department in Solok Selatan Regency by Educational and Training Level 2018**

Dinas/Kantor Office	Diklat Perjenjangan/ Educational and Training Level			Jumlah / Total
	PIM IV	PIM III	PIM II	
(1)	(2)	(3)	(4)	(5)
1. Sekretaris Daerah	11	3	3	17
2. Sekretariat DPRD	3	-	1	4
3. Inspektorat	2	-	-	2
4. Badan perencanaan Pembangunan daerah	5	1	1	7
5. Badan Kepegawaian dan pengembangan Sumber Daya manusia	4	1	1	6
6. Badan Pengelolaan Keuangan daerah	2	-	-	2
7. Badan Penanggulangan Bencana Daerah	3	2	1	6
8. Dinas Pendidikan, Kepemudaan & Olahraga	5	-	1	6
9. Dinas Kesehatan	4	-	1	5
10. Dinas Pekerjaan Umum, Tata Ruang dan Pertanahan	2	1	-	3
11. Dinas Perumahan Kawasan Pemukiman dan Lingkungan Hidup	1	-	1	2
12. Satpol PP & Pemadam Kebakaran	1	-	-	1
13. Dinas Sosial, Pemberdayaan Masyarakat dan Desa/Nagari	1	-	-	1
14. Dinas Kependudukan & Pencatatan Sipil	2	1	1	4
15. Dinas Perhubungan	2	-	1	3
16. Dinas Penanaman Modal & PTSP	1	1	1	3
17. Dinas Komunikasi dan Informatika	2	-	-	2
18. Dinas Perpustakaan dan Kearsipan	1	-	-	1
19. Dinas Ketahanan Pangan dan Perikanan	3	-	-	3
	<b>55</b>	<b>10</b>	<b>13</b>	<b>78</b>

Bersambung / *To be continued....*

Lanjutan Tabel 2.2.8  
Continued Table 2.2.8

Dinas/Kantor Office	Diklat Perjenjangan/ Educational and Training Level			Jumlah / Total
	PIM IV	PIM III	PIM II	
(1)	(2)	(3)	(4)	(5)
<b>Sub Jumlah / Sub Total</b>	55	10	13	78
20. Dinas Pertanian	3	5	-	8
21. Dinas Pariwisata & Kebudayaan	1	1	-	2
22. Dinas Perindustrian,Perdagangan,Koperasi&UKM	2	1	-	3
23. Dinas Tenaga Kerja & Transmigrasi	2	-	-	2
24. Dinas Pengendalian Penduduk,Keluarga Berencana PemberdayaanPerempuan dan PA	1	-	-	1
25 Rumah Sakit Umum Daerah	3	1	-	4
26. Kantor Kesatuan Bangsa dan Politik	-	-	-	0
27. Kecamatan Sungai Pagu	-	-	-	0
28. Kecamatan Koto Parik Gadang Diateh	2	-	-	2
29. Kecamatan Pauh Duo	3	-	-	3
30. Kecamatan Sangir	2	-	-	2
31. Kecamatan Sangir Jujuan	-	-	-	0
32. Kecamatan Sangir Balai Janggo	-	-	-	0
33. Kecamatan Sangir Batang Hari	-	-	-	0
	<b>74</b>	<b>18</b>	<b>13</b>	<b>105</b>

Sumber : Badan Kepegawaian dan Pengembangan Sumber Daya Manusia

Source : Regional Agency for Employee Affairs and Development of Human Resources

**Tabel 2.2.9** Banyaknya Pegawai Negeri dan Pegawai Tidak Tetap Di Lingkungan Pemerintah Daerah Kabupaten Solok Selatan 2018  
*Number of Civil Servants and Erratic officer of Home affairs Department by Ecelonering Regency in Solok Selatan 2018*

Dinas / Kantor <i>Office</i>	Jenis <i>Type</i>		Jumlah / <i>Total</i>
	PTT	PNS	
(1)	(2)	(3)	(4)
1. Sekretaris Daerah	-	91	91
2. Sekretariat DPRD	-	34	34
3. Inspektorat	-	27	27
4. Badan perencanaan Pembangunan daerah	-	23	23
5. Badan Kepegawaian dan pengembangan Sumber Daya manusia	-	58	58
6. Badan Pengelolaan Keuangan daerah	-	51	51
7. Badan Penanggulangan Bencana Daerah	-	15	15
8. Dinas Pendidikan, Kepemudaan & Olahraga	-	1 865	1 865
9. Dinas Kesehatan	-	415	415
10. Dinas Pekerjaan Umum, Tata Ruang dan Pertanahan	-	61	61
11. Dinas Perumahan Kawasan Pemukiman dan Lingkungan Hidup	-	30	30
12. Satpol PP & Pemadam Kebakaran	-	33	33
13. Dinas Sosial, Pemberdayaan Masyarakat dan Desa/Nagari	-	28	28
14. Dinas Kependudukan & Pencatatan Sipil	-	21	21
15. Dinas Perhubungan	-	28	28
16. Dinas Penanaman Modal & PTSP	-	24	24
17. Dinas Komunikasi dan Informatika	-	18	18
18. Dinas Perpustakaan dan Kearsipan	-	16	16
19. Dinas Ketahanan Pangan dan Perikanan	-	23	23
<b>Sub Jumlah / Sub Total</b>	<b>0</b>	<b>2 861</b>	<b>2 861</b>

Sumber : Badan Kepegawaian dan Pengembangan Sumber Daya Manusia

Source : *Regional Agency for Employee Affairs and Development of Human Resources*

Bersambung / *To be continued....*

Dinas / Kantor <i>Office</i>	Jenis <i>Type</i>		Jumlah / <i>Total</i>
	PTT	PNS	
(1)	(2)	(3)	(4)
<b>Sub Jumlah / Sub Total</b>		<b>2 861</b>	<b>2 861</b>
20. Dinas Pertanian	-	109	109
21. Dinas Pariwisata & Kebudayaan	-	26	26
22. Dinas Perindustrian,Perdagangan,Koperasi&UKM	-	25	25
23. Dinas Tenaga Kerja & Transmigrasi	-	27	27
24. Dinas Pengendalian Penduduk,Keluarga Berencana PemberdayaanPerempuan dan PA	-	19	19
25 Rumah Sakit Umum Daerah	-	207	207
26. Kantor Kesatuan Bangsa dan Politik	-	8	8
27. Kecamatan Sungai Pagu	-	19	19
28. Kecamatan Koto Parik Gadang Diateh	-	18	18
29. Kecamatan Pauh Duo	-	19	19
30. Kecamatan Sangir	-	11	11
31. Kecamatan Sangir Jujan	-	12	12
32. Kecamatan Sangir Balai Janggo	-	9	9
33. Kecamatan Sangir Batang Hari	-	14	14
<b>Jumlah / Total</b>		<b>3 384</b>	<b>3 384</b>

Sumber : Badan Kepegawaian dan Pengembangan Sumber Daya Manusia

Source : *Regional Agency for Employee Affairs and Development of Human Resources*

**Tabel 2.2.10** Banyaknya Pegawai Negeri/Karyawan BUMN di Luar Lingkungan Pemda Kabupaten Solok Selatan Dirinci Menurut Jenis Kelamin 2018  
*Number of Civil Servants Out of Home Affairs Department in Solok Selatan by Sex 2018*

Dinas / Kantor <i>Office</i>	Jenis Kelamin / Sex		Jumlah / <i>Total</i>
	Laki-Laki/ <i>Male</i>	Perempuan/ <i>Female</i>	
(1)	(2)	(3)	(4)
1. Kantor Kementerian Agama	81	141	222
2. Pengadilan Agama Muara Labuh	6	8	14
3. Badan Pertanahan Nasional	11	2	13
4. Badan Pusat Statistik	9	7	16
5. Kejaksaan Negeri	16	6	22
6. Lembaga Permasayarakatan	20	4	24
7. Polisi Resort	270	22	292
8. UPTD PPD Padang Aro( SAMSAT)	3	3	6
9. PT. POS Indonesia	4	-	4
10. PT.PLN	14	-	14
<b>Jumlah / Total</b>	<b>434</b>	<b>193</b>	<b>627</b>

Sumber : Kantor / Dinas yang Bersangkutan

Source : Relevant Offices/ Services

**Tabel 2.2.11 Banyaknya Pegawai Negeri/Karyawan BUMN di Luar Lingkungan Pemda Kabupaten Solok Selatan diperinci Menurut Golongan 2018**  
**Number of Civil Servants Out of Home Affairs Department in Solok Selatan Regency by Class 2018**

Dinas / Kantor <i>Office</i>	Golongan / <i>Class</i>				Jumlah / <i>Total</i>
	I	II	III	IV	
(1)	(2)	(3)	(4)	(5)	(6)
1. Kantor Kementerian Agama	2	46	134	40	222
2. Pengadilan Agama Muara Labuh	-	-	12	2	14
3. Badan Pertanahan Nasional	-	2	9	2	13
4. Badan Pusat Statistik	-	4	11	1	16
5. Kejaksaan Negeri	-	2	19	1	22
6. Lembaga Permayarakatan	-	14	10	-	24
7. Polisi Resort	5	36	247	3	291
8. UPTD PPD Padang Aro( SAMSAT)	-	-	5	1	6
9. PT. POS Indonesia	-	4	-	-	4
<b>Jumlah / Total</b>	<b>7</b>	<b>108</b>	<b>447</b>	<b>50</b>	<b>612</b>

Sumber : Kantor / Dinas yang Bersangkutan

Source : Relevant Offices/ Services

**Tabel 2.2.12** Banyaknya Pegawai Negeri/Karyawan BUMN di Luar Lingkungan Pemda Kabupaten Solok Selatan Diperinci Menurut Pendidikan  
**Table** *Number of Civil Servants Out of Home Affairs Department in Solok Selatan Regency by Educational Attainment 2018*

Dinas / Kantor <i>Office</i>	Pendidikan / Educational Attainment						Jumlah / <i>Total</i>
	S D	SLTP	SLTA	D1, D2 & D3	Sarjana	Pasca Sarjana	
(1)	(2)	(3)	(4)	(5)	(6)	(7)	(8)
1. Kantor Kementerian Agama	-	3	39	9	165	6	222
2. Pengadilan Agama Muara Labuh	-	-	3	1	7	3	14
3. Badan Pertanahan Nasional	-	-	2	1	8	2	13
4. Badan Pusat Statistik	-	-	3	2	11	-	16
5. Kejaksaan Negeri	-	-	9	-	12	1	22
6. Lembaga Perasyarakatan	-	-	20	1	3	-	24
7. Polisi Resort	-	-	255	2	31	3	291
8. UPTD PPD Padang Aro( SAMSAT)	-	-	1	1	4	-	6
9. PT. POS Indonesia	-	-	4	-	-	-	4
10. PT.PLN	-	-	6	4	4	-	14
<b>Jumlah / Total</b>	<b>0</b>	<b>3</b>	<b>342</b>	<b>21</b>	<b>245</b>	<b>15</b>	<b>626</b>

Sumber : Kantor / Dinas yang Bersangkutan

Source : *Relevant Offices/ Services*

**Tabel 2.2.13** Banyaknya Pegawai Negeri/Karyawan BUMN di Luar Lingkungan Pemda Kabupaten Solok Selatan Menurut Kelompok Umur (Tahun) 2018  
**Table** *Number of Civil Servants Out of Home Affairs Department In Solok Selatan Regency by Age Group (year) 2018*

Dinas / Kantor <i>Office</i>	Kelompok Umur / <i>Age Group</i>				Jumlah / <i>Total</i>
	< 30	31 - 40	41 - 50	> 51	
(1)	(2)	(3)	(4)	(5)	(6)
1. Kantor Kementerian Agama	-	75	94	53	222
2. Pengadilan Agama Muara Labuh	1	1	4	8	14
3. Badan Pertanahan Nasional	3	3	2	5	13
4. Badan Pusat Statistik	7	6	2	1	16
5. Kejaksaan Negeri	4	9	6	3	22
6. Lembaga Permayarakatan	8	7	2	7	24
7. Polisi Resort	99	132	41	19	291
8. UPTD PPD Padang Aro( SAMSAT)	-	2	2	2	6
9. PT. POS Indonesia	-	-	-	4	4
10. PT.PLN	9	4	1	-	14
<b>Jumlah / Total</b>	<b>131</b>	<b>239</b>	<b>154</b>	<b>102</b>	<b>626</b>

Sumber : Kantor / Dinas yang Bersangkutan

Source : *Relevant Offices/ Services*



**Tabel** 2.3.1 **Nama - Nama Bupati Solok Selatan**  
**Table** *Name of Regents of Solok Selatan Regency*

<b>N a m a / N a m e</b>	<b>P e r i o d e / P e r i o d</b>
(1)	(2)

01. Drs. SYAFRIZAL J, M.Si 2005 - 2010

02. H. Muzni Zakaria, M.Eng 2010 - 2015

03. H. Muzni Zakaria, M.Eng 2015 - 2020

Sumber : Kantor Bupati Solok Selatan

Source : *Solok Selatan Regency Office*

**Tabel 2.3.2** Nama - Nama Ketua DPRD Kabupaten Solok Selatan  
**Table** *Name of Heads of Solok Selatan Regency Legislative Assembly*

Nama / Name	Periode / Period
(1)	(2)
01. H. KHAIRUNAS,S.IP, M.Si	2004 - 2009
02. H. KHAIRUNAS,S.IP, M.Si	2009 - 2014
03. H. KHAIRUNAS,S.IP, M.Si *	2014 - 2015
04. H. SIDIK ILYAS, S. Ag	2015 - 2019

Sumber : Sekretariat D P R D Kabupaten Solok Selatan

Source : *Secretariat of Solok Selatan Regency Legislative Assembly*

\*H.Khairunas mengikuti Pilkada Bupati Solok Selatan

Lalu Ketua DPRD digantikan oleh Sidik Ilyas, S.Ag

**Tabel 2.3.3** Komposisi Keanggotaan DPRD Kabupaten Solok Selatan  
**Table** 2.3.3 **Periode 2014 – 2019**  
*Composition of Legislative Assembly Membership of Solok Selatan Regency, Period of 2014 - 2019*

<b>Partai Politik / Golongan / Political Party</b>	<b>Jumlah Anggota / Number of Members (Orang/Person)</b>
(1)	(2)
<b>i. Anggota yang Dipilih / Elected</b>	
1. Partai Golongan Karya (Golkar)	5
2. Partai Amanat Nasional (PAN)	4
3. Gerindra	3
4. Partai Demokrat	3
5. Partai Keadilan Sejahtera (PKS)	2
6. Partai Keadilan Persatuan Indonesia (PKPI)	1
7. Partai Hanura	2
8. PPP	1
9. PKB	1
10. Partai Nasional Demokrat	2
11. PBB	1
<b>Jumlah / Total</b>	
<b>25</b>	

Sumber : Sekretariat DPRD Kabupaten Solok Selatan

Source : *Secretariat of Solok Selatan Regency Legislative Assembly*

**Tabel 2.3.4** Nama - Nama Anggota DPRD Kabupaten Solok Selatan  
**Table** Periode 2014 - 2019 Menurut Komisi  
*Name of Assembly Members at Solok Selatan Regency  
 Period of 2014 - 2019 by Commission*

Nama Komisi / Anggota <i>Commission Name / Members</i>	Dinas / Instansi Mitra Kerja <i>Partner Work Institution Institution</i>
(1)	(2)
I Ketua DPRD/ <i>Chairman</i> Wakil Ketua/ <i>Vice Chairman</i> Wakil Ketua/ <i>Vice Chairman</i>	Sidik Ilyas, S.Ag Ali Sabri Abbas Armensyah Johan,SIP
II Komisi / <i>Commission I</i> : Bidang Pemerintahan 1. K e t u a / <i>Chairman</i> 2. Wakil Ketua/ <i>Vice Chairman</i> 3. Sekretaris/ <i>Secretary</i> 4. Anggota/ <i>Members</i>	Nofri Yendri Drs.H.Werhanudin, M.Si Mon Nofrizhal Afrizal Dt.Rajo Jalil Raymond Aprisal Dani Ilyas Tahat Muklis, ST.Spd

Bersambung / *To be continued....*

**Lanjutan Tabel 2.3.4**  
**Continued Table 2.3.4**

Nama Komisi / Anggota <i>Commission Name / Members</i>	Dinas / Instansi Mitra Kerja <i>Partner Work Institution</i>
(1)	(2)
III Komisi / <i>Commission</i> II :	
Bidang Pembangunan	
1. K e t u a / <i>Chairman</i>	Khamislihat, SH
2. Wakil Ketua/ <i>Vice Chairman</i>	Martius
3. Sekretaris/ <i>Secretary</i>	-
4. Anggota/ <i>Members</i>	Rapialdi, A.Md H.Ade Vernanda Abu Suib, SP Betri Kelana
IV Komisi / <i>Commission</i> III :	
Bidang Keuangan dan Perusahaan Daerah	
1. K e t u a / <i>Chairman</i>	Andra Surianto
2. Wakil Ketua/ <i>Vice Chairman</i>	Albert Arifin
3. Sekretaris/ <i>Secretary</i>	-
4. Anggota/ <i>Members</i>	David Tasper,S.Sos Afrizal Dodi Nofrial,ST H.Isril Yanhi, SIP Sholikhin

Sumber : Sekretariat D P R D Kabupaten Solok Selatan

Source : *Secretariat of Solok Selatan Regency Legislative Assembly*

**Tabel 2.3.5** Komposisi Anggota DPRD Kabupaten Solok Selatan  
**Table** Hasil Pemilu 2014 Menurut Tingkat Pendidikan  
*Composition of Assembly Members at Solok Selatan Regency,  
 Resulted by The 2014 General Election by Level of Education*

Nama Fraksi / Fraction Name	Tingkat Pendidikan / Level of Education					Jumlah Total
	SD / ES	SLTP / YHS	SLTA / SHS	DIII/ SARMUD	S1/S2	
(1)	(2)	(3)	(4)	(5)	(6)	(7)
1 Fraksi Golkar	0	0	3	0	2	5
2 Fraksi Gerindra	0	0	0	0	3	3
3 Fraksi PAN	0	0	8	0	3	11
4 Fraksi Demokrat	0	0	1	0	2	3
5 Fraksi Reformasi	0	0	3	0	0	3
<b>Jumlah / Total</b>	<b>0</b>	<b>0</b>	<b>15</b>	<b>0</b>	<b>10</b>	<b>25</b>

Sumber : Sekretariat D P R D Kabupaten Solok Selatan

Source : *Secretariat of Solok Selatan Regency Legislative Assembly*

**Tabel 2.3.6** Jumlah Suara Untuk Pemilihan Keanggotaan DPRD II, DPRD I, dan DPR Pada Pemilihan Umum 2014  
*Number of Votes For Electing The Members of Legislative Assembly At Regency/ Municipality, Provincial, And National Levels, Resulted by The 2014 General Election*

Partai / Party	Suara yang Diperoleh / Number of Votes			Jumlah / Total
	DPRD II	DPRD I	DPR	
(1)	(2)	(3)	(4)	(5)
1 Partai Hati Nurani Rakyat	5 856	2 621	2 584	11 061
2 Partai Nasdem	6 613	8 772	5 813	21 198
3 Partai Pengusaha dan Pekerja Indonesia	-	-	-	-
4 Partai Peduli Rakyat Indonesia	-	-	-	-
5 Partai Gerakan Indonesia Raya	10 549	8 176	13 499	32 224
6 Partai Barisan Nasional	-	-	-	-
7 Partai Keadilan dan Persatuan Indonesia	2 845	821	1 133	4 799
8 Partai Keadilan Sejahtera	6 388	6 088	9 226	21 702
9 Partai Amanat Nasional	12 187	4 517	7 856	24 560
10 Partai Perjuangan Indonesia Baru	-	-	-	-
11 Partai Kedaulatan	-	-	-	-
12 Partai Persatuan Daerah	-	-	-	-
13 Partai Kebangkitan Bangsa	6 314	4 950	3 333	14 597
14 Partai Pemuda Indonesia	-	-	-	-
15 Partai Nasional Indonesia Marhaenisme	-	-	-	-
16 Partai Demokrasi Pembaruan	-	-	-	-
17 Partai Karya Perjuangan	-	-	-	-
18 Partai Matahari Bangsa	-	-	-	-
19 Partai Penegak Demokrasi Indonesia	-	-	-	-
20 Partai Demokrasi Kebangsaan	-	-	-	-
<b>Sub Jumlah / Sub Total</b>	<b>50 752</b>	<b>35 945</b>	<b>43 444</b>	<b>130 141</b>

Bersambung / *To be continued....*

**Lanjutan Tabel 2.3.6**  
**Continued Table 2.3.6**

Partai / Party	Suara yang Diperoleh / Number of Votes			Jumlah / Total
	DPRD II	DPRD I	DPR	
(1)	(2)	(3)	(4)	(5)
Sub Jumlah / Sub Total	50 752	35 945	43 444	130 141
21 Partai Republik Nusantara	-	-	-	-
22 Partai Pelopor	-	-	-	-
23 Partai Golongan Karya	17 318	25 981	16 801	60 100
24 Partai Persatuan Pembangunan	6 735	2 382	4 842	13 959
25 Partai Damai Sejahtera	-	-	-	-
26 Partai Nasional Benteng Kerakyatan Indonesia	-	-	-	-
27 Partai Bulan Bintang	2 594	6 247	1 888	10 729
28 Partai Demokrasi Indonesia Perjuangan	1 663	5 169	11 004	17 836
29 Partai Bintang Reformasi	-	-	-	-
30 Partai Patriot	-	-	-	-
31 Partai Demokrat	7 795	5 789	5 226	18 810
32 Partai Kasih Demokrasi Indonesia	-	-	-	-
33 Partai Indonesia Sejahtera	-	-	-	-
34 Partai Kebangkitan Nasional Ulama	-	-	-	-
41 Partai Merdeka	-	-	-	-
42 Partai Persatuan Nahdatul Ummah Indonesia	-	-	-	-
43 Partai Sarikat Indonesia	-	-	-	-
44 Partai Buruh	-	-	-	-
<b>Jumlah / Total</b>	<b>86 857</b>	<b>81 513</b>	<b>83 205</b>	<b>251 575</b>

Sumber : Komisi Pemilihan Umum Kabupaten Solok Selatan

Source : Commission of Election of Solok Selatan Regency



**Tabel 2.3.7** **Percentage of Votes for Electing the members of Legislative Assembly At Regency/ Municipality, Provincial, And National Levels, Resulted by The 2014 General Election**

Partai / Party	Suara yang Diperoleh / Percentage of Vote			Jumlah / Total
	DPRD II	DPRD I	DPR	
(1)	(2)	(3)	(4)	(5)
1 Partai Hati Nurani Rakyat	6,74	3,22	3,11	4,40
2 Partai Karya Peduli Bangsa	7,61	10,76	6,99	8,43
3 Partai Pengusaha dan Pekerja Indonesia	-	-	-	-
4 Partai Peduli Rakyat Indonesia	-	-	-	-
5 Partai Gerakan Indonesia Raya	12,15	10,03	16,22	12,81
6 Partai Barisan Nasional	-	-	-	-
7 Partai Keadilan dan Persatuan Indonesia	3,28	1,01	1,36	1,91
8 Partai Keadilan Sejahtera	7,35	7,47	11,09	8,63
9 Partai Amanat Nasional	14,03	5,54	9,44	9,76
10 Partai Perjuangan Indonesia Baru	-	-	-	-
11 Partai Kedaulatan	-	-	-	-
12 Partai Persatuan Daerah	-	-	-	-
13 Partai Kebangkitan Bangsa	7,27	6,07	4,01	5,80
14 Partai Pemuda Indonesia	-	-	-	-
15 Partai Nasional Indonesia Marhaenisme	-	-	-	-
16 Partai Demokrasi Pembaruan	-	-	-	-
17 Partai Karya Perjuangan	-	-	-	-
18 Partai Matahari Bangsa	-	-	-	-
19 Partai Penegak Demokrasi Indonesia	-	-	-	-
20 Partai Demokrasi Kebangsaan	-	-	-	-
<b>Sub Jumlah / Sub Total</b>	<b>58,43</b>	<b>44,10</b>	<b>52,21</b>	<b>51,73</b>

Bersambung / *To be continued....*

**Lanjutan Tabel 2.3.7**  
**Continued Table 2.3.7**

Partai / Party	Suara yang Diperoleh / Percentage of Vote			Jumlah / Total
	DPRD II	DPRD I	DPR	
(1)	(2)	(3)	(4)	(5)
Sub Jumlah / Sub Total	58,43	44,10	52,21	51,73
21 Partai Republik Nusantara	-	-	-	-
22 Partai Pelopor	-	-	-	-
23 Partai Golongan Karya	19,94	31,87	20,19	23,89
24 Partai Persatuan Pembangunan	7,75	2,92	5,82	5,55
25 Partai Damai Sejahtera	-	-	-	-
26 Partai Nasional Benteng Kerakyatan Indonesia	-	-	-	-
27 Partai Bulan Bintang	2,99	7,66	2,27	4,26
28 Partai Demokrasi Indonesia Perjuangan	1,91	6,34	13,23	7,09
29 Partai Bintang Reformasi	-	-	-	-
30 Partai Patriot	-	-	-	-
31 Partai Demokrat	8,97	7,10	6,28	7,48
32 Partai Kasih Demokrasi Indonesia	-	-	-	-
33 Partai Indonesia Sejahtera	-	-	-	-
34 Partai Kebangkitan Nasional Ulama	-	-	-	-
41 Partai Merdeka	-	-	-	-
42 Partai Persatuan Nahdatul Ummah Indonesia	-	-	-	-
43 Partai Sarikat Indonesia	-	-	-	-
44 Partai Buruh	-	-	-	-
<b>Jumlah / Total</b>	<b>100,00</b>	<b>100,00</b>	<b>100,00</b>	<b>100,00</b>

Sumber : Komisi Pemilihan Umum Kabupaten Solok Selatan

Source : Commission of Election of Solok Selatan Regency

**Lanjutan Tabel 2.3.7**  
**Continued Table 2.3.7**

Partai / Party	Suara yang Diperoleh / Percentage of Vote			Jumlah / Total
	DPRD II	DPRD I	DPR	
(1)	(2)	(3)	(4)	(5)
Sub Jumlah / Sub Total	58,43	44,10	52,21	51,73
21 Partai Republik Nusantara	-	-	-	-
22 Partai Pelopor	-	-	-	-
23 Partai Golongan Karya	19,94	31,87	20,19	23,89
24 Partai Persatuan Pembangunan	7,75	2,92	5,82	5,55
25 Partai Damai Sejahtera	-	-	-	-
26 Partai Nasional Benteng Kerakyatan Indonesia	-	-	-	-
27 Partai Bulan Bintang	2,99	7,66	2,27	4,26
28 Partai Demokrasi Indonesia Perjuangan	1,91	6,34	13,23	7,09
29 Partai Bintang Reformasi	-	-	-	-
30 Partai Patriot	-	-	-	-
31 Partai Demokrat	8,97	7,10	6,28	7,48
32 Partai Kasih Demokrasi Indonesia	-	-	-	-
33 Partai Indonesia Sejahtera	-	-	-	-
34 Partai Kebangkitan Nasional Ulama	-	-	-	-
41 Partai Merdeka	-	-	-	-
42 Partai Persatuan Nahdatul Ummah Indonesia	-	-	-	-
43 Partai Sarikat Indonesia	-	-	-	-
44 Partai Buruh	-	-	-	-
<b>Jumlah / Total</b>	<b>100,00</b>	<b>100,00</b>	<b>100,00</b>	<b>100,00</b>

Sumber : Komisi Pemilihan Umum Kabupaten Solok Selatan

Source : Commission of Election of Solok Selatan Regency

**Tabel 2.3.8 Banyaknya Kegiatan/Sidang yang Telah Dilaksanakan  
DPRD Kabupaten Solok Selatan 2018  
Number of Convening Activities Implemented  
By Solok Selatan Regency Legislative Assembly 2018**

Jenis Sidang / Kind of Session	Banyaknya / Kali Number of Sessions
(1)	(2)
1 Rapat Paripurna Istimewa	2
2 Rapat Paripurna Khusus	0
3 Rapat Fraksi	0
4 Rapat Badan Legislasi	0
5 Rapat Panitia Teknis	1
6 Rapat Paripurna D P R D	22
7 Rapat Badan Musyawarah	12
8 Rapat Komisi I, Komisi II, Komisi III	14
9 Rapat Gabungan Komisi	7
10 Rapat Badan Anggaran	7
11 Rapat Panitia Khusus	13
12 Rapat Kerja	15
13 Rapat Dengar Pendapat	1
14 Rapat Kunjungan Kerja Di Luar Daerah	6
15 Produk Dewan	1
16 Surat Keputusan Dewan	21
17 Kunjungan Kerja Komisi I, Komisi II, Komisi III	6
<b>Kabupaten Solok Selatan</b>	<b>128</b>
<b>Solok Selatan Regency</b>	<b>128</b>

Sumber : Sekretariat DPRD Kabupaten Solok Selatan

Source : *Secretariat of Solok Selatan Regency Legislative Assembly*

**Tabel 2.3.9** Komposisi Anggota DPRD Kabupaten Solok Selatan Hasil Pemilu 2014 Menurut Kelompok Umur (Tahun)  
*Composition of Assembly Members at Solok Selatan Regency, Resulted by The 2014 General Election by Age Group (Year)*

Nama Fraksi / Fraction Name	Kelompok Umur / Age Group (Tahun) (Tahun/ year)					Jumlah Total
	< 25	26 - 35	36 - 45	46 - 55	> 56	
(1)	(2)	(3)	(4)	(5)	(6)	(7)
1 Fraksi Golkar	0	0	2	3	0	5
2 Fraksi GERINDRA	0	0	3	0	0	3
3 Fraksi PAN	0	1	2	7	1	11
4 Fraksi DEMOKRAT	0	2	0	1	0	3
5 Fraksi Reformasi	0	0	0	2	1	3
<b>Jumlah / Total</b>	<b>0</b>	<b>3</b>	<b>7</b>	<b>13</b>	<b>2</b>	<b>25</b>

Sumber : Sekretariat D P R D Kabupaten Solok Selatan

Source : *Secretariat of Solok Selatan Regency Legislative Assembly*

**Tabel 2.3.10** Banyaknya Keputusan DPRD Menurut Jenis Keputusan di Kabupaten Solok Selatan, 2014 – 2018  
**Number of Legislative Assembly Decision of Solok Selatan Regency, 2014 - 2018**

Jenis Keputusan/ Type of decision	2014	2015	2016	2018	2018
(1)	(2)	(3)	(4)	(5)	(6)
1. Peraturan Daerah/ Local regulations	6	5	16	10	5
2. Keputusan DPRD/ DPRD decision	15	14	23	16	13
3. Keputusan Pimpinan DPRD/ DPRD leadership decision	3	3	3	7	8
4. Keputusan Daerah/ Local decision	10	0	16	0	0
5. Rapat-rapat/ Meeting	0	0	0	81	88
6. Lainnya/ Others	0	0	0	0	0
<b>Jumlah / Total</b>	<b>34</b>	<b>22</b>	<b>37</b>	<b>114</b>	<b>114</b>

Sumber : Sekretariat D P R D Kabupaten Solok Selatan

Source : *Secretariat of Solok Selatan Regency Legislative Assembly*

**Tabel 2.3.11** Banyaknya Anggota DPRD Menurut Partai Politik dan Jenis Kelamin Kabupaten Solok Selatan, 2018  
**Table** *Number of Legislative Assembly Membership of Solok Selatan Regency by Political Party and Sex, 2018*

Partai Politik / <i>Political party</i>	Anggota / <i>members</i>		
	Laki- laki / <i>Male</i>	Perempuan / <i>Female</i>	Jumlah / <i>Total</i>
(1)	(2)	(3)	(4)
1. Partai Golongan Karya	5	0	5
2. PAN	4	0	4
3. Gerindra	3	0	3
4. Partai Demokrat	3	0	3
5. PKS	2	0	2
6. PKPI	1	0	1
7. Hanura	2	0	2
8. PPP	1	0	1
9. PKB	1	0	1
10. PDIP	0	0	0
11. PBB	1	0	1
12. Nasdem	2	0	2
Jumlah	25	0	25

Sumber : Sekretariat D P R D Kabupaten Solok Selatan

Source : *Secretariat of Solok Selatan Regency Legislative Assembly*

**Tabel 2.4.1 Banyaknya Penerangan / Penyuluhan Yang Dilaksanakan  
Table 2.4.1 Setiap Bulan 2018  
Number of Information Dissemination Conducted Monthly 2018**

Bulan / Month	Kegiatan / Activities			
	Mobil Penerangan Information Vehicle (Unit)	Selebaran ( Lembar ) Leaflet (exemplar)	Akses Internet Internet Access 1. Ya / Yes 2. Tidak/ No	Varia Daerah/ Majalah Magazine (Buah) (exemplar)
(1)	(2)	(3)	(4)	(5)
1. Januari / January	-	-	1	-
2. Februari / February	-	-	1	-
3. Maret / March	-	-	1	-
4. April / April	-	-	1	-
5. Mei / May	-	-	1	-
6. Juni / June	-	-	1	-
7. Juli / July	-	-	1	-
8. Agustus / August	-	-	1	-
9. September / September	-	-	1	-
10. Oktober / October	-	-	1	-
11. Nopember / November	-	-	1	-
12. Desember / December	-	-	1	1000
<b>Jumlah / Total</b>	<b>0</b>	<b>0</b>	<b>12</b>	<b>1000</b>

Sumber : Bagian Umum dan Humas Sekretariat Pemda Kabupaten Solok Selatan  
Source : Public and Liaison Secretary Division of Solok Selatan Local Government



**Tabel 2.4.2** Banyaknya Berita Tentang Kabupaten Solok Selatan yang Dimuat Surat Kabar Daerah dan Nasional 2018  
*Frequency of Solok Selatan Regency Written on National and Local News 2018*

NO	Nama Media	Jumlah
(1)	(2)	(3)
1.	Padang Ekspres	450
2.	Pos Metro	290
3.	Haluan	328
4.	Rakyat Sumbar	181
5.	Koran Padang	164
<b>Jumlah / Total</b>		<b>1 413</b>

Sumber : Bagian Umum dan Humas Sekretariat Pemda Kab. Solok Selatan

*Source : Public and Liaison Secretary Division of Solok Selatan Local Government*

**Tabel 2.4.3** Banyaknya Sertifikat Tanah yang dikeluarkan Menurut jenis Hak Atas Tanah dan Bulan di Kabupaten Solok Selatan, 2018

Bulan	Hak Milik	Luas (M2)	Hak Guna Bangunan	Luas (M2)	Hak Pakai	Luas (M2)
(1)	(2)	(3)	(4)	(5)	(6)	(7)
1 Januari	10	10 800	-	-	-	-
2 Februari	20	11 641	-	-	-	-
3 Maret	106	472 315	-	-	-	-
4 April	30	41 806	-	-	-	-
5 Mei	12	9 658	-	-	-	-
6 Juni	108	200 519	-	-	-	-
7 Juli	151	253 232	-	-	-	-
8 Agustus	176	962 539	-	-	1	62 700
9 September	102	563 236	-	-	1	13 140
10 Oktober	69	151 714	-	-	-	-
11 November	475	2 338	8	-	-	-
12 Desember	207	930	2	-	-	43
<b>Jumlah / Total</b>	<b>1 466</b>	<b>2 680 728</b>	<b>10</b>		<b>2</b>	<b>75 883</b>

Sumber : Badan Pertanahan Nasional Kabupaten Solok Selatan

Source : National Land Agency of Solok Selatan Regency

**Tabel 2.4.4** Banyaknya Kendaraan Dinas di Lingkungan Pemerintah Daerah Kab. Solok Selatan Keadaan Akhir Tahun 2018  
**Table** *Number of State vehicles in Solok Selatan Local Government Condition end of 2018*

Jenis Kendaraan <i>Kind of Vehicle</i>	Jumlah Kendaraan <i>Number of Vehicle</i> (Unit)
(1)	(2)
1. Sedan	2
2. Mini Bus	170
3. Bus Roda 6	3
4. Pick Up	7
5. Mobil Kebakaran	5
6. Truck Roda 4 dan Roda 6	22
7. Sepeda Motor	588
8. Double Cabin	23
9. Micro Bus	4
<b>Jumlah / Total</b>	<b>824</b>

Sumber : Bidang Aset DPPKAD Kabupaten Solok Selatan

Source : *Regional Financial and Asset Management Service of Solok Selatan Regency*

**Tabel 2.4.5 Banyaknya Pembelian Kendaraan Dinas Baru Di lingkungan Pemerintah Daerah Kabupaten Solok Selatan 2018**  
**Number of New State Vehicle in Solok Selatan Local Government 2018**

	SKPD	Jenis Kendaraan <i>Kind of Vehicle</i>	Jumlah <i>Number Of</i> (Unit)	Nilai <i>Value</i> (Rp)
	(1)	(2)	(3)	(4)
1.	KPKP	Sepeda motor	45	-
2.	Dinas Pertanian	Sepeda motor	14	-
3.	Sekretariat Daerah	Mobil	15	-
<b>Jumlah / Total</b>			<b>74</b>	<b>0</b>

Sumber : Bidang Aset DPPKAD Kabupaten Solok Selatan

Source : Regional Financial and Asset Management Service of Solok Selatan Regency

**Tabel 2.4.6 Pelaksanaan Pemeriksaan Oleh Inspektorat Daerah Kabupaten Solok Selatan 2018**  
**Frequency of Inspection Implemented by The Inspectorate of Solok Selatan Regency 2018**

Uraian / Item	Jumlah/Total		Selesai/ Completed		Sisa/Left	
	Reguler/ Khusus/		Reguler/ Khusus/		Reguler/ Khusus/	
	Regular	Special	Regular	Special	Regular	Special
(1)	(2)	(3)	(4)	(5)	(6)	(7)
1 Pemeriksaan Reguler/ Regular Inspection	26	-	26	-	0	-
2 Pengaduan Masyarakat Society Complaint	0	0	-	-	-	-
3 Pemeriksaan Khusus Serah Terima Jabatan Special Inspection Transfer of Position	0	0	-	-	-	-
4 Aparatur Apparaties	-	1	-	1	-	0
5 Audit Pembukuan dan Perhitungan APBD Bookkeeping Audit And Budget Estimation	6	0	6	0	0	0
6 Pemeriksaan Ex-office Ex Office Inpection	-	-	-	-	-	-
7 PPD II	-	-	-	-	-	-
8 Pemeriksain Lain	-	-	-	-	-	-
<b>Jumlah/ Total</b>	<b>32</b>	<b>1</b>	<b>32</b>	<b>1</b>	<b>0</b>	<b>0</b>

Sumber : Inspektorat Daerah Kab.Solok Selatan

Source : The Inspectorate of Solok Selatan Regency

Bab

3

# Penduduk dan Ketenagakerjaan

*Population and Employment*

Sumber: Bagian Humas Kabupaten Solik Selatan

**JUMLAH  
PENDUDUK  
2018**  
168 411 jiwa

**KEPADATAN  
PENDUDUK**  
50 per Km<sup>2</sup>

**RASIO  
JENIS  
KELAMIN**  
101,9



## PENJELASAN TEKNIS

## TECHNICAL NOTES

1. Sumber utama data kependudukan adalah sensus penduduk yang dilakukan setiap sepuluh tahun sekali. Sensus penduduk telah dilaksanakan sebanyak enam kali sejak Indonesia merdeka yaitu tahun 1961, 1971, 1980, 1990, 2000, dan 2010. Dalam publikasi ini data yang disajikan merupakan hasil SP2000 dan SP2010.
  2. Di dalam sensus penduduk, pencacahan dilakukan terhadap seluruh penduduk yang berdomisili di wilayah teritorial Indonesia termasuk warga negara asing kecuali anggota korps diplomatik negara sahabat beserta keluarganya.
  3. Metode pengumpulan data dalam sensus dilakukan dengan wawancara antara petugas sensus dengan responden dan juga melalui e-sensus. Pencatatan penduduk menggunakan konsep usual residence yaitu konsep dimana penduduk biasa bertempat tinggal.
  4. Penduduk Indonesia adalah semua orang yang berdomisili di wilayah teritorial Republik Indonesia selama 6 bulan atau lebih dan atau mereka yang berdomisili kurang dari 6 bulan tetapi bertujuan menetap.
1. *The main source of demographic data is population census, which is conducted every ten years. Population census has been conducted six times since Indonesia's independence: 1961,1971,1990, 1990,2000 and 2012. This publication is the result of the 2000 and 2010 population census.*
  2. *The population census enumerates all residents domicile in the entire territory of republic of Indonesia including foreign citizenship except the diplomatic corps members and their families.*
  3. *The method of data collection in a population census carried out by interviews with respondents and e-census. Enumeration of the population uses the concept of usual residence", which is the concept of places where people usually live".*
  4. *The population of Indonesia are all residents of the entire territory of republic of Indonesia who have stayed for six months or longer, and those who intended to stay more than six month even though their length of stay is less than six months.*



5. Rata-rata pertumbuhan penduduk adalah angka yang menunjukkan tingkat pertambahan penduduk setahun dalam jangka waktu tertentu.
  6. Kepadatan Penduduk adalah banyaknya penduduk per kilometer persegi.
  7. Rumah tangga adalah seseorang atau sekelompok orang yang mendiami sebagian atau seluruh bangunan fisik/sensus, dan biasanya tinggal bersama serta pengelolaan makan dari satu dapur. Yang dimaksud makan dari satu dapur adalah jika pengurusan kebutuhan sehari-harinya dikelola bersama-sama menjadi satu.
  8. Rasio jenis kelamin adalah perbandingan antara banyaknya penduduk laki-laki dengan banyaknya penduduk laki-laki dengan banyaknya penduduk perempuan pada suatu daerah dan waktu tertentu. Biasanya laki-laki untuk 100 penduduk perempuan.
  9. Anggota rumah tangga adalah semua orang yang biasanya bertempat tinggal di usatu rumah tangga, baik yang berada di rumah pada waktu pencacahan maupun yang sementara tidak ada.
5. The average growth rate of population is the annual population growth rate over a certain period.
  6. Population density is the number of inhabitants per square kilometer.
  7. Household is an individual or group of people living in a physical/ census building unit or part of it and usually commit on a common provision for food and other essential of living. Common provision for food means one organizing daily needs for all of household members.
  8. Sex ratio is the ratio of males population to female population in a given area and time, usually expressed as the number of males for every 100 females.
  9. Household member are those who usually lives in a household regardless of their location at the time of enumeration.

10. Rata-rata anggota rumah tangga adalah angka yang menunjukkan rata-rata jumlah anggota rumah tangga per rumah tangga.
10. Average household size is the average number of household members per household.
11. Sumber utama data ketenagakerjaan adalah Survei Angkatan Kerja Nasional (Sakernas). Survei ini khusus dirancang untuk mengumpulkan informasi/data ketenagakerjaan. Pada beberapa survei sebelumnya, pengumpulan data ketenagakerjaan dipadukan dalam kegiatan lainnya, seperti Survei sosial Ekonomi Nasional (Susenat), Sensus Penduduk (SP), dan Survei Penduduk Antar Sensus (SUPAS). Sakernas pertama kali diselenggarakan pada tahun 1976, kemudian dilanjutkan pada tahun pada tahun 1977 dan 1978. Pada tahun 1986-1993, Sakernas diselenggarakan secara triwulan di seluruh provinsi di Indonesia baru sejak tahun 1994-2001, Sakernas dilaksanakan secara tahunan yaitu setiap bulan Agustus.
11. *The main source of employment data is national labor force survey (sakernas). This survey is specifically designed to collect information on labor force statistics. Previously the collection of such as national socio-economic survey (susenas), population census (SP), and inter-census population survey (SUPAS). The first sakernas was conducted 1977-1978. During 1986-1993, sakernas was conducted quarterly in all provinces in Indonesia, only since 1994 until 2001 sakernas was conducted yearly, every august of the year.*
12. Pada tahun 2002-2004, disamping Sakernas Tahunan dilakukan pula Sakernas Triwulan. Pada tahun 2005-2010 pengumpulan data Sakernas dilaksanakan secara semesteran pada bulan Februari (Semester I) dan Agustus (Semester II).
12. *During the period 2002-2004, besides a yearly Sakernas, BPS also conducted a Quarterly Sakernas. Since 2005-2010, Sakernas has been conducted in semester period, i.e. February (Semester I) and August (Semester II).*

- |   |   |
|---|---|
| <p>13. Status pekerjaan adalah kedudukan seseorang dalam unit usaha/kegiatan dalam melakukan pekerjaan.</p>   | <p>13. Employment status is the status of a person at his place of work or establishment where he was employed.</p>   |
| <p>14. Penduduk usia kerja adalah penduduk yang berumur 15 tahun keatas.</p>  | <p>14. Working age is population aged 15 years and over .</p>   |
| <p>15. Angkatan Kerja adalah penduduk usia kerja (15 tahun dan lebih) yang bekerja, atau punya pekerjaan namun sementara tidak bekerja dan pengangguran.</p>  | <p>15. Labor face are people aged 15 years old and over, who in the previous week are working, temporarily absent from work but having jobs, and unemployment.</p>  |
| <p>16. Bekerja adalah melakukan pekerjaan dengan maksud memperoleh pendapatan atau keuntungan dan lamanya bekerja paling sedikit 1 jam secara terus menerus dalam seminggu yang lalu (termasuk pekerja keluarga tanpa upah yang membantu dalam suatu usaha/kegiatan ekonomi).</p> | <p>16. The concept of working means activity intended to earn income by doing work or helping to do work at least one hour continuously during the reference week (including unpaid family worker/s for any economic activity).</p> |
| <p>17. Jumlah jam kerja seluruhnya adalah jumlah jam kerja yang digunakan untuk bekerja (tidak termasuk jam kerja yang digunakan untuk hal-hal di luar pekerjaan).</p>  | <p>17. Total working hours is the total hours spent by an employee to perform all jobs (excluding the time used for other which are not classified as work).</p>  |
| <p>18. Lapangan usaha adalah bidang kegiatan dari pekerjaan/tempat bekerja di mana seseorang bekerja. Klasifikasi lapangan usaha</p>  | <p>18. Industry is field a person's activity establishment the classification of industries follows the Indonesia standard industrial classification (KBLI) in one digit.</p>   |

### 3. KEPENDUDUKAN DAN ANGKATAN KERJA

#### 3.1 Kependudukan

Penduduk Kab. Solok Selatan tahun 2018 hasil proyeksi penduduk sebanyak 168.411 jiwa yang terdiri dari 84.995 laki-laki dan 83.416 perempuan dengan rasio jenis kelamin 101.9. Dibandingkan tahun lalu penduduk telah bertambah sebanyak 2.808 jiwa atau meningkat 1,7 persen. Struktur umur penduduk Kab. Solok Selatan termasuk kategori penduduk muda.

Menurut UU No 38 Tahun 2003 tentang pemekaran wilayah, Tingkat kepadatan penduduk Kab. Solok Selatan tahun 2018 , rata-rata 50,33 orang per Km2. Kepadatan penduduk tertinggi di Kecamatan Sangir Batang Hari hampir mencapai 85,25 orang per Km2, sedangkan yang paling rendah terdapat di kecamatan Sangir Balai Janggo yaitu sekitar 25,46 jiwa per km2.

### 3. POPULATION AND EMPLOYMENT

#### 3.1. Population

*Population of Solok Selatan Regency in 2018 projected population of 168.411 people consisting of 84.995 men and 83.416 women in the sex ratio of 101.9 Compared to last years population has increased by 2.808 people or increase of 1,7 persen. Population age structure of Solok Selatan Regency in the category of "young" population.*

*According to Law No. 38/2003 on regional expansion, the population density of Solok Selatan Regency in 2018, an average of 50,33 people per Km2. The highest population density in Subdistrict Sangir Batang Hari nearly 85,25 people per km2, and the lowest in Sangir Balai Janggo while only about 25,46 people per km2.*

### 3.2 Ketenagakerjaan

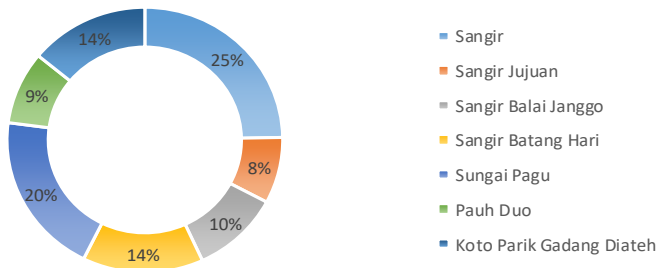
Pada tahun 2018 jumlah penduduk usia kerja mencapai 115.594 orang, sedangkan jumlah angkatan kerja mencapai 86.284 orang pada tahun 2018, yang terdiri dari bekerja 86.281 orang dan pengangguran 5.044 orang. Sedangkan bukan angkatan kerja mencapai 29.310 orang yang terdiri dari sekolah 11.141 orang, mengurus rumah tangga 14.774 orang dan lainnya 3.395 orang .

### 3.2 Labor Force

*In 2018 the number of working age population reached 115.594 people, then The number of Economically Active reached 86.284 in 2018, consist of 86.281 working people and 5.044 unemployment. The rest of about 29.310 people consist of attending school 11.141 , house keeping 14.774 and others 3.395.*

**Gambar 3.1**

Distribusi presentase penduduk kabupaten solok selatan tahun 2018



**Tabel 3.1.1 Penduduk, Laju Pertumbuhan Penduduk, Distribusi Persentase Penduduk, Kepadatan Penduduk, Rasio Jenis Kelamin Penduduk Menurut Kecamatan di Kabupaten Solok Selatan 2010 dan 2018**  
*Population, Population Growth Rate, Percentage Distribution of Population, Population Density, and Population Sex Ratio by Sub District in Solok Selatan Regency 2010 and 2018*

Kecamatan / Subdistrict	Penduduk (jiwa) Population (people)		
	2010	2018	
(1)	(2)	(3)	
01. Sangir	38 216	41 595	
02. Sangir Jujan	11 585	13 580	
03. Sangir Balai Janggo	15 719	17 492	
04. Sangir Batang Hari	13 049	23 870	
05. Sungai Pagu	28 279	33 285	
06. Pauh Duo	14 857	14 921	
07. Koto Parik Gadang Diateh	22 576	23 668	
<b>Jumlah / Total</b>	<b>2018</b>	<b>144 281</b>	<b>168 411</b>

*Bersambung / To be continued....*

Lanjutan Tabel / *Continued Table 3.1.1*

Kecamatan / Subdistrict	Persentase Penduduk <i>Percentage of Poppulation</i>		Kepadatan Penduduk per km2 <i>Poppulation Density per sq.km</i>	
	2010	2018	2010	2018
(1)	(2)	(3)	(4)	(5)
01. Sangir	0,265	0,247	60,374	65,712
02. Sangir Jujuan	0,080	0,081	41,664	48,838
03. Sangir Balai Janggo	0,109	0,104	22,883	25,464
04. Sangir Batang Hari	0,090	0,142	46,602	85,247
05. Sungai Pagu	0,196	0,198	47,448	55,847
06. Pauh Duo	0,103	0,089	42,680	42,864
07. Koto Parik Gadang Diateh	0,156	0,141	43,076	45,159
<b>Jumlah / Total</b>	<b>2018</b>	<b>100</b>	<b>43,12</b>	<b>50</b>

**Bersambung / To be continued....**

Lanjutan Tabel / *Continued Table 3.1.1*

Kecamatan / Subdistrict	Rasio Jenis Kelamin/ <i>Population Sex Ratio</i>		
	2010	2018	
(1)	(6)	(7)	
Sangir	102,70	103, 4	
Sangir Jujuan	102,60	101, 8	
Sangir Balai Janggo	109,20	115, 8	
Sangir Batang Hari	102,90	102, 5	
Sungai Pagu	94,60	94, 7	
Pauh Duo	97,20	99, 3	
Koto Parik Gadang Diateh	99,60	101, 2	
<b>Jumlah / Total</b>	<b>2018</b>	<b>101,20</b>	<b>101, 9</b>

Sumber : BPS & Kantor Bupati Tata Pemerintahan Kabupaten Solok Selatan

Source : *Governmental Administration of Solok Selatan Regency*



**Tabel 3.1.2** Jumlah Penduduk Berdasarkan Kelompok Umur Dan Jenis Kelamin di Kabupaten Solok Selatan 2018  
*Population by Age Group and Sex in Solok Selatan Regency 2018*

Kelompok Umur/ <i>Age Group</i>	Laki - Laki / <i>Male</i>	Perempuan / <i>Female</i>	Jumlah/ <i>Total</i>
(1)	(2)	(3)	(4)
0-4	9 184	9 100	18 284
5-9	9 011	8 803	17 814
10-14	8 440	8 158	16 598
15-19	7 272	6 702	13 974
20-24	6 660	6 417	13 077
25-29	7 119	7 293	14 412
30-34	6 736	6 549	13 285
35-39	6 040	5 997	12 037
40-44	5 480	5 153	10 633
45-49	4 471	4 515	8 986
50-54	3 691	3 702	7 393
55-59	3 171	3 190	6 361
60-64	2 718	2 470	5 188
65-69	1 585	1 494	3 079
70-74	1 014	1 037	2 051
75+	1 013	1 418	2 431
<b>Jumlah / 2018</b>	<b>83 605</b>	<b>81 998</b>	<b>165 603</b>
<b>Total</b>			

Sumber : BPS Kabupaten Solok Selatan

Source : BPS Statistics of Solok Selatan Regency

Catatan: Angka Sangat Sementara

Note: Preliminary figures

**Tabel 3.1.3** Penduduk Solok Selatan Berumur 15 Tahun ke Atas yang Termasuk Angkatan Kerja Menurut Kelompok Umur 2018  
**Table 3.1.3** Solok Selatan Population 15 Years of Age and Over Who Are in Labor Force by Age Group 2018

Kelompok Umur / Age Group	Laki - Laki / Male	Perempuan / Female	Jumlah / Total	
(1)	(2)	(3)	(4)	
15 - 19	3 812	710	4 522	
20 - 24	3 143	3 184	6 327	
25 - 29	5 702	3 232	8 934	
30 - 34	7 470	5 090	12 560	
35 - 39	6 539	5 137	11 676	
40 - 44	5 419	4 072	9 491	
45 - 49	4 233	2 744	6 977	
50 - 54	3 670	2 757	6 427	
55 - 59	2 845	975	3 820	
60 +	4 884	2 867	7 751	
<b>Jumlah / Total</b>	<b>2018</b>	<b>47 717</b>	<b>30 768</b>	<b>78 485</b>

Sumber : BPS Kab.Solok Selatan (Sakernas 2018)

Source : BPS Statistics of Solok Selatan Regency  
 (The 2018 National Labor Force Survey)

**Tabel** 3.1.4 **Banyaknya Penduduk Menurut Jenis Kelamin,**  
**Table** **Rasio Jenis Kelamin dan Kecamatan 2018**  
*Number of Population by Sex, Sex Ratio and Sub districts 2018*

Kecamatan / Sub District	Laki - Laki / Male	Perempuan / Female	Rasio Jenis Kelamin / Sex Ratio	
(1)	(2)	(3)	(4)	
01. Sangir	20 970	20 267	103,5	
02. Sangir Jujuan	6 731	6 608	101,9	
03. Sangir Balai Janggo	9 285	8 007	116,0	
04. Sangir Batang Hari	10 526	10 255	102,6	
05. Sungai Pagu	15 899	16 777	94,8	
06. Pauh Duo	8 122	8 171	99,4	
07. Koto Parik Gadang Diateh	12 072	11 913	101,3	
<b>Jumlah / Total</b>	<b>2018</b>	83 605	81 998	102,0

Sumber : BPS Kabupaten Solok Selatan

Source : BPS Statistics of Solok Selatan Regency

**Tabel 3.2.1** Banyaknya Pencari Kerja yang Terdaftar di Kabupaten Solok Selatan Menurut Tingkat Pendidikan yang Ditamatkan 2018  
**Table** *Number of Registered Job Seekers by Educational Attainment 2018*

Pendidikan yang Ditamatkan / <i>Educational Attainment</i>	Laki - Laki / <i>Male</i>	Perempuan / <i>Female</i>	Jumlah / <i>Total</i>
(1)	(2)	(3)	(4)
01. Tidak/Belum Tamat SD <i>Did Not/ Not yet completed primary school</i>	-	-	0
02. S D/ <i>Primary school s/d</i>	10	2	12
03 S L T P / <i>Junior High School</i>	18	4	22
04. S L T A / <i>Senior High School</i>	213	330	543
05. D 1 dan D 2	7	11	18
06. Sarjana Muda / D 3 <i>Bachelor/D.3</i>	28	300	328
07. Sarjana / <i>University</i>	306	501	807
<b>Jumlah / Total</b>	<b>582</b>	<b>1148</b>	<b>1730</b>

Sumber : Dinas Tenaga Kerja dan Transmigrasi Kab.Solok Selatan

Source : *Man Power Extension and Transmigration Service of Solok Selatan Regency*

**Tabel 3.2.2 Penduduk Solok Selatan Berumur 15 Tahun Keatas Menurut Jenis Kegiatan Dan Jenis Kelamin 2018**  
*Population of 15 Years And Over by Type of Activity And Sex in Solok Selatan Regency 2018*

	Jenis Kegiatan / <i>Type of Activity</i>	Laki - Laki/ <i>Male</i>	Perempuan/ <i>Female</i>	Jumlah / <i>Total</i>
	(1)	(2)	(3)	(4)
<b>A.</b>	<b>ANGKATAN KERJA / <i>Economically Active</i></b>	47 717	30 768	78 485
1.	Bekerja/ <i>Working</i>	45 242	28 898	74 140
2.	Pengangguran / <i>Unemployment</i>	2 475	1 870	4 345
<b>B.</b>	<b>BUKAN ANKATAN KERJA / <i>Not Economically Active</i></b>	9 505	25 449	34 954
1.	Sekolah/ <i>Attending School</i>	4 850	4 590	9 440
2.	Mengurus Rumah tangga/ <i>House Keeping</i>	1 859	19 644	21 503
3.	Lainnya/ <i>Others</i>	2 796	1 215	4 011
	<b>Jumlah / <i>Total</i></b>	<b>57 222</b>	<b>56 217</b>	<b>113 439</b>
	<b>Tingkat Partisipasi Angkatan Kerja (TPAK)</b>	<b>83,39</b>	<b>54,73</b>	<b>69,19</b>
	<b>Tingkat Pengangguran</b>	<b>5,19</b>	<b>6,08</b>	<b>5,54</b>

Sumber : BPS Kab.Solok Selatan (Sakernas 2018)

Source : BPS Statistics of Solok Selatan Regency  
 (The 2018 National Labor Force Survey)

**Tabel 3.2.3 Penduduk Solok Selatan Berumur 15 Tahun Keatas Yang termasuk Pengangguran Terbuka Menurut pendidikan Yang ditamatkan Dan Jenis Kelamin 2018**  
**Solok Selatan Population 15 Years of Age and Over Who Were Categorized Unemployment By Educational Attainment And Sex 2018**

Jenis Kegiatan / Type of Activity	Laki - Laki/ Male	Perempuan/ Female	Jumlah / Total
(1)	(2)	(3)	(4)
<b>Tidak/ Belum Pernah Sekolah atau Tidak/Belum Tamat SD</b> <i>No Scholing or Did Not Complete/ Not Yet Completed</i>	8953	6480	15 433
<b>Sekolah Dasar</b> <i>Primary School</i>	8630	6142	14 772
<b>SLTP</b> <i>Junior High School</i>	1 1513	4671	16 184
<b>SMA</b> <i>General Senior High School</i>	1 1062	4564	15 626
<b>SMK</b> <i>Vocational Senior High School</i>	3729	2231	5 960
<b>Diploma I/II/III/ Akademi</b> <i>Diploma I/II/III/ Academy</i>	440	1448	1 888
<b>Universitas</b> <i>University</i>	3390	5232	8 622
<b>Jumlah 2018</b> <b>Total</b>	<b>47 717</b>	<b>30 768</b>	<b>78 485</b>

Sumber : BPS Kab.Solok Selatan (Sakernas 2018)

Source : BPS Statistics of Solok Selatan Regency  
 (The 2018 National Labor Force Survey)

**Tabel 3.2.4 Penduduk Solok Selatan Berumur 15 Tahun Keatas Menurut Jenis Kegiatan Utama 2015 - 2018**  
**Population of 15 Years And Over by Type of Activity in Solok Selatan Regency 2015 - 2018**

Jenis Kegiatan / Type of Activity		2015	2016	2018
(1)		(2)	(3)	(4)
<b>A.</b>	<b>ANGKATAN KERJA / Economically Active</b>	73 027	n.a	78 485
1.	Bekerja/ <i>Working</i>	68 429	n.a	74 140
2.	Pengangguran / <i>Unemployment</i>	4 598	n.a	4 345
<b>B.</b>	<b>BUKAN ANKATAN KERJA / Not Economically Active</b>	35 682	n.a	34 954
1.	Sekolah/ <i>Attending School</i>	12 116	n.a	9 440
2.	Mengurus Rumah tangga/ <i>House Keeping</i>	18 050	n.a	21 503
3.	Lainnya/ <i>Others</i>	5 516	n.a	4 011
<b>Jumlah / Total</b>		<b>108 709</b>	<b>n.a</b>	<b>113 439</b>
<b>Tingkat Partisipasi Angkatan Kerja (TPAK)</b>		<b>67,18</b>	<b>n.a</b>	<b>69,19</b>
<b>Tingkat Pengangguran</b>		<b>6,30</b>	<b>n.a</b>	<b>5,54</b>

Sumber : BPS Kab.Solok Selatan (Sakernas 2015-2018)

Source : BPS Statistics of Solok Selatan Regency  
 (The 2015-2018 National Labor Force Survey)

Data tahun 2016 tidak ada karena pemangkasan anggaran sehingga Sakernas

**Tabel 3.2.5 Penduduk Solok Selatan Berumur 15 Tahun ke Atas Yang Bekerja Menurut Lapangan Usaha dan Jenis Kelamin 2018**  
**Population of 15 Years And Over that Working by Industrial Origin and Sex in Solok Selatan Regency 2018**

Lapangan Usaha / <i>Industrial Origin</i>	Laki - Laki / <i>Male</i>	Perempuan / <i>Female</i>	Jumlah / <i>Total</i>
(1)	(2)	(3)	(4)
1 Pertanian, Kehutanan, Perburuan & perikanan <i>(Agriculture, Forestry, hunting, &amp; Fishery )</i>	25 067	11 120	36 187
2 Industri Pengolahan <i>( Manufacturing Industry )</i>	2 629	1 028	3 657
3 Perdagangan Besar, Eceran, Rumah Makan & Hotel <i>(Wholesale trade, Retail Trade, Restaurant &amp; Hotels)</i>	4 677	8 440	13 117
4 Jasa Kemasyarakatan, Sosial & Perorangan <i>(Community, Social &amp; personal Services )</i>	5 434	7 355	12 789
5 Lainnya ( Others )	7 435	955	8 390
<b>Jumlah / Total</b>	<b>45 242</b>	<b>28 898</b>	<b>74 140</b>

Sumber : BPS Kab.Solok Selatan (Sakernas 2018)

Source : BPS Statistics of Solok Selatan Regency  
*(The 2018 National Labor Force Survey)*



**Tabel 3.2.6 Penduduk Solok Selatan Berumur 15 Tahun ke Atas Yang Bekerja Menurut Status Pekerjaan Utama dan Jenis Kelamin 2018**  
**Population of 15 Years And Over that Working by Industrial Origin and Sex in Solok Selatan Regency 2018**

Status Pekerjaan Utama / Main Employment Status	Laki - Laki / Male	Perempuan / Female	Jumlah / Total
(1)	(2)	(3)	(4)
1 Berusaha Sendiri ( Own Account Workers )	9 473	6 073	15 546
2 Berusaha dibantu buruh tidak tetap/Buruh tidak dibayar (Employer Assisted by Temporary Worker/Unpaid Worker )	10 276	5 315	15 591
3 Berusaha dibantu buruh tetap/buruh dibayar (Employer Assisted by Permanant Worker/Paid Worker )	2 178	109	2 287
4 Buruh/Karyawan/Pegawai ( Employee )	16 937	10 032	26 969
5 Pekerja Bebas di pertanian (Casual Employee in Agriculture )	2 726	2 344	5 070
6 Pekerja Bebas di nonpertanian (Casual Employee not in Agriculture )	1 997	299	2 296
7 Pekerja Keluarga ( Family Worker )	3 808	9 673	13 481
<b>Jumlah / Total</b>	<b>47 395</b>	<b>33 845</b>	<b>81 240</b>

Sumber : BPS Kab.Solok Selatan (Sakernas 2018)

Source : BPS Statistics of Solok Selatan Regency  
 (The 2018 National Labor Force Survey)

**Tabel 3.2.7 Banyaknya Orang Cacat di Kabupaten Solok Selatan Menurut Tingkat Kecacatannya 2018**  
**The number of people with disabilities in Solok Selatan Regency by Level of Disability 2018**

Kecamatan / Subdistrict	Tingkat Kecacatan / The Level of Disability			
	Berat/ Weight (Jiwa / Person)	Sedang/Middle (Jiwa / Person)	Ringan/ Light (Jiwa / Person)	
(1)	(2)	(3)	(4)	
01. Sangir	13	30	7	
02. Sangir Jujan	5	3	8	
03. Sangir Balai Janggo	10	13	7	
04. Sangir Batang Hari	6	15	3	
05. Sungai Pagu	7	6	4	
06. Pauh Duo	8	4	2	
07. Koto Parik Gadang Diateh	10	7	25	
<b>Jumlah / Total</b>	<b>2018</b>	59	78	56

Sumber : Dinas Tenaga Kerja dan Transmigrasi Kab.Solok Selatan

Source : Man Power Extension and Transmigration Service of Solok Selatan Regency





**JUMLAH  
SEKOLAH  
DASAR**  
146

**JUMLAH  
POSYANDU**  
281

**JUMLAH  
MASJID**  
190



## PENJELASAN TEKNIS

## TECHNICAL NOTES

1. Tidak/belum pernah sekolah adalah mereka yang tidak pernah atau belum pernah terdaftar dan tidak pernah atau belum pernah aktif mengikuti pendidikan di suatu jenjang pendidikan formal. Termasuk juga yang tamat/belum tamat taman kanak-kanak tetapi tidak melanjutkan ke sekolah dasar.
  2. Masih bersekolah adalah mereka yang terdaftar dan aktif mengikuti pendidikan formal dan pendidikan nonformal (Paket A, B, dan C), baik pendidikan dasar, menengah maupun pendidikan tinggi. Bagi mahasiswa yang sedang cuti di anggap masih bersekolah.
  3. Tidak bersekolah lagi adalah mereka yang pernah terdaftar dan aktif mengikuti pendidikan disuatu jenjang pendidikan formal dan nonformal (Paket A, B, dan C), tetapi pada saat pencacahan tidak lagi terdaftar dan tidak aktif mengikuti pendidikan.
  4. Tamat sekolah adalah menyelesaikan pelajaran yang ditandai dengan lulus ujian akhir pada kelas atau tingkat terakhir suatu jenjang pendidikan di sekolah negeri maupun swasta dengan mendapatkan tanda tamat belajar/ijazah. Seseorang yang belum mengikuti pelajaran pada kelas tertinggi tetapi telah mengikuti ujian akhir dan lulus dianggap tamat sekolah.
1. *Not/ever attending school is someone who has never attended or never been registered in a formal education, such as primary, secondary and tertiary education. Those who just completed kindergarten are considered as never attended school.*
  2. *Attending school is someone who is currently attending primary secondary or tertiary education, including package A, package B, or package C.*
  3. *Not attending school anymore is someone who is not currently attending school (formal and non-formal education).*
  4. *Completed particular level of education is someone who has completed particular level of education in private or public school by owning certificate.*

5. Dapat membaca dan menulis artinya dapat membaca dan menulis kata-kata/kalimat sederhana dengan suatu aksara tertentu.
  6. Sekolah adalah lembaga pendidikan formal yang dimulai dai pendidikan dasar, menengah, dan tinggi. Pendidikan yang dicatat adalah pendidikan formal berdasar kurikulum Kementerian Pendidikan dan Kebudayaan, termasuk pendidikan yang diselenggarakan oleh pondok pesantren dengan memakai kurikulum Kementerian Pendidikan dan Kebudayaan, seperti madrasah ibtidaiyah (MI), madrasah tsanawiyah (MTs), dan madrasah aliyah (MA). Pondok pesantren/madrasah diniyah adalah sekolah yang tidak memakai kurikulum dari Kementerian Pendidikan dan Kebudayaan.
  7. Rumah sakit (RS) adalah tempat pemeriksaan dan perawatan kesehatan, biasanya berada di bawah pengawasan dokter/tenaga medis, termasuk rumah saki khusus seperti rumah sakit perawatan paru-paru dan RS Jantung.
  8. Jumlah tindak pidana menggambarkan jumlah kasus tindak pidana yang terjadi pada kurun waktu tertentu.
5. *Able to read and write is the ability to read and write at least a simple sentence.*
  6. *School is an education institution starting from primary, secondary and tertiary education. The education data recorded in the survey covering data in formal education based on the curriculum set up by Ministry of Education and Culture including education carried out by muslim boarding school (pondok pesantren) implementing the Ministry of Education and Culture curriculum, such as madrasah ibtidaiyah (Islamic primary school), madrasah tsanawiyah (Islamic junior high school), And madrasah aliyah (Islamic senior high school). Pondok pesantren/madrasah diniyah (Islamic boarding school/Islamic school) is school which does not implement curriculum from the Ministry of Education and Culture.*
  7. *Hospital is a place for health check, usually controlled/supervised by doctors/medical personnel. Including in this category are special hospitals such lung hospital and coronary hospital.*
  8. *Crime total refers to the number of criminal cases occurring during a given period*

URAIAN	DESCRIPTION
<p>Tersedianya data bidang sosial sangat diperlukan untuk memantau tingkat kesejahteraan masyarakat, merumuskan program pemerintah dan mengevaluasi dampak berbagai program yang telah dijalankan.</p>	<p>Information about social condition highly important to monitor welfare society, to palm government program and evaluate impact of various conducted program.</p>
<p>Pada tahun 2018, berdasarkan data dari Dinas Pendidikan Kabupaten Solok Selatan, Taman Kanak-kanak ( negeri dan swasta ) sebanyak 91. Sekolah Dasar, baik negeri dan swasta, berjumlah 146 pada tahun 2018. Lalu Sekolah Menengah Pertama ( negeri dan swasta ) pada tahun 2018 sebanyak 38 sekolah, sedangkan Sekolah Menengah Atas ( negeri dan swasta ) sebanyak 11 sekolah dan SMK sebanyak 6 buah pada tahun 2018. Sementara untuk lembaga perguruan tinggi tidak mengalami banyak penambahan dari tahun sebelumnya.</p>	<p><i>In 2018, based on data from Education Extension Service of Solok Selatan regency, the number of Kindergarten ( public and private ) as many as 91. The number of Elementary Schools both public and private, as many as 146 in 2018. Then the number of Junior High Shools ( public and private ) in 2018 was 38 schools. Then the number of Senior High School ( public and private ) as many as 11 schools and Vocational School as many as 6 units in 2018. On the other hand, the number of Universities in 2018 was not much different from the last years number.</i></p>
<p>Berdasarkan data dari Dinas Kesehatan Kabupaten Solok Selatan, pada tahun 2018 terdapat 9 puskesmas, 49 puskesmas pembantu, dan 280 posyandu.</p>	<p><i>Based on data from Health Extension Service of Solok Selatan regency, in 2018 there are 9 Public Health Center, 49 Sub Public Health Center, and 280 Integrated Service Post.</i></p>

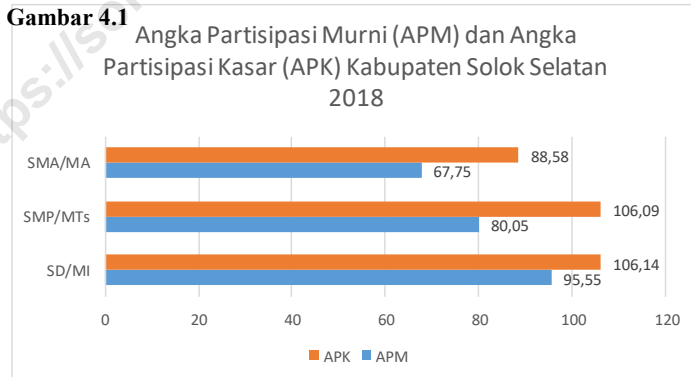


Pada tahun 2018 di Kabupaten Solok Selatan, jumlah Dokter sebanyak 42 orang , sedangkan bidan sebanyak 265 orang dan Jumlah perawat sebanyak 179 orang.

Kehidupan beragama di Kabupaten Solok Selatan didominasi oleh penduduk yang menganut agama Islam. Berdasarkan data di Kantor Kementerian Agama Kabupaten Solok Selatan, hingga tahun 2018 penduduk yang menganut agama Islam, sebanyak 99,49 persen. Pada tahun 2018, terdapat 190 masjid.

*In 2018 in Solok Selatan Regency, The number of doctor was 42 doctor. Then number of Midwife was 265 person and the number of nurse, as many as 179*

*The Religion live in Solok Selatan Regency dominated by Islamic people. Based on data in Religious Affair Ministry Office of Solok Selatan regency, until 2018 there were 99,49 % Islamic people. In 2018 there were 190 masjid.*



**Tabel** : 4.1.1 Jumlah Sekolah, Guru, dan Murid Taman Kanak-Kanak (TK) di Pendidikan dan Kebudayaan Menurut Kecamatan di Kabupaten Solok Selatan 2017/2018  
*Number of Schools, Teachers, and Pupils in Kindergarten Under The Ministry of Education and Culture by Sub District in Solok Selatan Regency 2017/2018*

Kecamatan/ Subdistrict	Sekolah/Schools		
	Negeri Public	Swasta Privat	Jumlah Total
(1)	(2)	(3)	(4)
01. Sangir	1	17	18
02. Sangir jujuan	1	9	10
03. Sangir Balai Janggo	1	11	12
04. Sangir Batang Hari	1	11	12
05. Sungai Pagu	3	11	14
06. Pauh Duo	1	12	13
07. Koto Parik Gadang Diateh	1	8	9
<b>Solok Selatan</b>	<b>9</b>	<b>79</b>	<b>88</b>

Sumber : Dinas Pendidikan Kabupaten Solok Selatan

Source : Education Extension Service of Solok Selatan Regency

**Lanjutan Tabel/Continued Table 4.1.1**

Kecamatan/ <i>Subdistrict</i>	Guru/Teachers		
	Negeri <i>Public</i>	Swasta <i>Privat</i>	Jumlah <i>Total</i>
(1)	(2)	(3)	(4)
01. Sangir	6	37	43
02. Sangir jujuan	4	11	15
03. Sangir Balai Janggo	4	18	22
04. Sangir Batang Hari	3	17	20
05. Sungai Pagu	12	41	53
06. Pauh Duo	5	24	29
07. Koto Parik Gadang Diateh	7	15	22
<b>Solok Selatan</b>	<b>41</b>	<b>163</b>	<b>204</b>

Sumber : Dinas Pendidikan Kabupaten Solok Selatan

Source : *Education Extension Service of Solok Selatan Regency*

**Lanjutan Tabel/Continued Table 4.1.1**

Kecamatan/ <i>Subdistrict</i>	Murid/ <i>Students</i>		
	Negeri <i>Public</i>	Swasta <i>Privat</i>	Jumlah <i>Total</i>
(1)	(2)	(3)	(4)
01. Sangir	59	460	519
02. Sangir jujuan	62	146	208
03. Sangir Balai Janggo	34	384	418
04. Sangir Batang Hari	44	216	260
05. Sungai Pagu	151	465	616
06. Pauh Duo	50	250	300
07. Koto Parik Gadang Diateh	51	200	251
<b>Solok Selatan</b>			<b>2 572</b>

Sumber : Dinas Pendidikan Kabupaten Solok Selatan

Source : *Education Extension Service of Solok Selatan Regency*

**Tabel 4.1.2** Jumlah Sekolah, Guru, dan Murid Raudhatul Athfal (RA) di Bawah Agama Menurut Kecamatan di Kabupaten Solok Selatan 2017/2018  
**Table** Number of Schools, Teachers, and Pupils in Raudhatul Athfal (RA) Under The Ministry of Religious by Sub District in Solok Selatan Regency 2017/2018

Kecamatan/ Subdistrict	Sekolah Schools	Guru Teachers	Siswa Pupils
(1)	(2)	(3)	(4)
01. Sangir	8	33	346
02. Sangir jujuan	1	3	70
03. Sangir Balai Janggo	0	0	0
04. Sangir Batang Hari	0	0	0
05. Sungai Pagu	4	17	137
06. Pauh Duo	3	9	43
07. Koto Parik Gadang Diateh	12	39	249
Solok Selatan	28	101	845

Sumber : Kementerian Agama Kabupaten Solok Selatan

Source : Ministry religious Affair of Solok Selatan Regency

**Tabel 4.1.3 Jumlah Sekolah, Guru, dan Murid Sekolah Dasar (SD) di Bawah Pendidikan dan Kebudayaan Menurut Kecamatan di Kabupaten Solok Selatan 2017/2018**  
***Number of Schools, Teachers, and Pupils in Primary Schools Under The Ministry of Education and Culture by Sub District in Solok Selatan Regency 2017/2018***

Kecamatan/ Subdistrict	Sekolah/Schools		
	Negeri <i>Public</i>	Swasta <i>Privat</i>	Jumlah <i>Total</i>
(1)	(2)	(3)	(4)
01. Sangir	31	2	33
02. Sangir jujuan	13	0	13
03. Sangir Balai Janggo	9	2	11
04. Sangir Batang Hari	22	0	22
05. Sungai Pagu	28	1	29
06. Pauh Duo	16	0	16
07. Koto Parik Gadang Diateh	22	0	22
<b>Solok Selatan</b>	<b>141</b>	<b>5</b>	<b>146</b>

Sumber : Dinas Pendidikan Kabupaten Solok Selatan

Source : Education Extension Service of Solok Selatan Regency

**Lanjutan Tabel/Continued Table 4.1.3**

Kecamatan/ <i>Subdistrict</i>	Guru/ <i>Teachers</i>		
	Negeri <i>Public</i>	Swasta <i>Privat</i>	Jumlah <i>Total</i>
(1)	(2)	(3)	(4)
01. Sangir	348	17	365
02. Sangir jujuan	99	0	99
03. Sangir Balai Janggo	69	32	101
04. Sangir Batang Hari	202	0	202
05. Sungai Pagu	299	13	312
06. Pauh Duo	203	0	203
07. Koto Parik Gadang Diateh	268	0	268
<b>Solok Selatan</b>	<b>1 488</b>	<b>62</b>	<b>1 550</b>

Sumber : Dinas Pendidikan Kabupaten Solok Selatan

Source : *Education Extension Service of Solok Selatan Regency*

**Lanjutan Tabel/Continued Table 4.1.3**

Kecamatan/ <i>Subdistrict</i>	Murid/ <i>Students</i>		
	Negeri <i>Public</i>	Swasta <i>Privat</i>	Jumlah <i>Total</i>
(1)	(2)	(3)	(4)
01. Sangir	5 156	436	5 592
02. Sangir jualan	1 555	0	1 555
03. Sangir Balai Janggo	1 481	851	2 332
04. Sangir Batang Hari	1 976	0	1 976
05. Sungai Pagu	2 973	337	3 310
06. Pauh Duo	1 786	0	1 786
07. Koto Parik Gadang Diateh	3 150	0	3 150
<b>Solok Selatan</b>	<b>18 077</b>	<b>1 624</b>	<b>19 701</b>

Sumber : Dinas Pendidikan Kabupaten Solok Selatan

Source : *Education Extension Service of Solok Selatan Regency*



**Tabel 4.1.4** Jumlah Sekolah, Guru, dan Murid Madrasah Ibtidaiyah (MI) di Bawah Kementerian Pendidikan dan Kebudayaan Menurut Kecamatan di Kabupaten Solok Selatan 2017/2018  
*Number of Schools, Teachers, and Pupils in Madrasah Ibtidaiyah (MI) Under The Ministry of Religious Affairs by Sub District in Solok Selatan Regency 2017/2018*

Kecamatan/ Subdistrict	Sekolah/Schools		
	Negeri Public	Swasta Privat	Jumlah Total
(1)	(2)	(3)	(4)
01. Sangir	1	5	6
02. Sangir jujuan	1	0	1
03. Sangir Balai Janggo	0	0	0
04. Sangir Batang Hari	0	1	1
05. Sungai Pagu	2	0	2
06. Pauh Duo	3	1	4
07. Koto Parik Gadang Diateh	0	3	3
Solok Selatan	7	10	17

Bersambung / *To be continued...*

**Lanjutan Tabel/Continued Table 4.1.4**

Kecamatan/ <i>Subdistrict</i>	Guru/Teachers		
	Negeri <i>Public</i>	Swasta <i>Privat</i>	Jumlah <i>Total</i>
(1)	(5)	(6)	(7)
01. Sangir	18	6	24
02. Sangir jujuan	0	16	16
03. Sangir Balai Janggo	0	0	0
04. Sangir Batang Hari	0	10	10
05. Sungai Pagu	29	0	29
06. Pauh Duo	47	14	61
07. Koto Parik Gadang Diateh	0	28	28
Solok Selatan	94	74	168

**Bersambung / To be continued....**

**Lanjutan Tabel/Continued Table 4.1.4**

Kecamatan/ <i>Subdistrict</i>	Murid/ <i>Students</i>		
	Negeri <i>Public</i>	Swasta <i>Privat</i>	Jumlah <i>Total</i>
(1)	(8)	(9)	(10)
01. Sangir	160	321	481
02. Sangir jujuan	150	0	150
03. Sangir Balai Janggo	0	0	0
04. Sangir Batang Hari	0	50	50
05. Sungai Pagu	387	0	387
06. Pauh Duo	431	71	502
07. Koto Parik Gadang Diateh	0	216	216
<b>Solok Selatan</b>	<b>1 128</b>	<b>658</b>	<b>1 786</b>

Sumber : Kementerian Agama Kabupaten Solok Selatan

*Source : Ministry religious Affair of Solok Selatan Regency*

**Tabel 4.1.5 Jumlah Sekolah, Guru, dan Murid Sekolah Menengah (SMP) di Bawah Kementerian Pendidikan dan Kebudayaan Menurut Kecamatan di Kabupaten Solok Selatan 2017/2018**  
**Number of Schools, Teachers, and Pupils in Junior High Schools Under The Ministry of Education and Culture by Sub District in Solok Selatan Regency 2017/2018**

Kecamatan/ Subdistrict	Sekolah/Schools		
	Negeri Public	Swasta Privat	Jumlah Total
(1)	(2)	(3)	(4)
01. Sangir	8	0	8
02. Sangir jujuan	4	0	4
03. Sangir Balai Janggo	3	1	4
04. Sangir Batang Hari	6	0	6
05. Sungai Pagu	5	0	5
06. Pauh Duo	5	1	6
07. Koto Parik Gadang Diateh	5	0	5
Solok Selatan	36	2	38

**Bersambung / To be continued....**

**Lanjutan Tabel/Continued Table 4.1.5**

Kecamatan/ <i>Subdistrict</i>	Guru/ <i>Teachers</i>		
	Negeri <i>Public</i>	Swasta <i>Privat</i>	Jumlah <i>Total</i>
(1)	(2)	(3)	(4)
01. Sangir	141	0	141
02. Sangir jujuan	51		51
03. Sangir Balai Janggo	42	16	58
04. Sangir Batang Hari	80		80
05. Sungai Pagu	104	0	104
06. Pauh Duo	65	12	77
07. Koto Parik Gadang Diateh	94	0	94
<b>Solok Selatan</b>	<b>577</b>	<b>28</b>	<b>605</b>

**Bersambung / To be continued....**

**Lanjutan Tabel/Continued Table 4.1.5**

Kecamatan/ <i>Subdistrict</i>	Murid/ <i>Students</i>		
	Negeri <i>Public</i>	Swasta <i>Privat</i>	Jumlah <i>Total</i>
(1)	(2)	(3)	(4)
01. Sangir	1 507	0	1 507
02. Sangir jujuan	428	0	428
03. Sangir Balai Janggo	491	226	717
04. Sangir Batang Hari	623	0	623
05. Sungai Pagu	950	0	950
06. Pauh Duo	464	69	533
07. Koto Parik Gadang Diateh	996	0	996
<b>Solok Selatan</b>	<b>5 459</b>	<b>295</b>	<b>5 754</b>

Sumber : Dinas Pendidikan Kabupaten Solok Selatan

Source : *Education Extension Service of Solok Selatan Regency*

**Lanjutan Tabel/Continued Table 4.1.5**

Kecamatan/ <i>Subdistrict</i>	Murid/ <i>Students</i>		
	Negeri <i>Public</i>	Swasta <i>Privat</i>	Jumlah <i>Total</i>
(1)	(2)	(3)	(4)
01. Sangir	1 507	0	1 507
02. Sangir jujuan	428	0	428
03. Sangir Balai Janggo	491	226	717
04. Sangir Batang Hari	623	0	623
05. Sungai Pagu	950	0	950
06. Pauh Duo	464	69	533
07. Koto Parik Gadang Diateh	996	0	996
<b>Solok Selatan</b>	<b>5 459</b>	<b>295</b>	<b>5 754</b>

Sumber : Dinas Pendidikan Kabupaten Solok Selatan

Source : *Education Extension Service of Solok Selatan Regency*

**Tabel : 4.1.6 Jumlah Sekolah, Guru, dan Murid Madrasah Tsanawiyah (MTs) di Bawah Kementrian Pendidikan dan Kebudayaan Menurut Kecamatan di Kabupaten Solok Selatan 2017/2018**  
**Number of Schools, Teachers, and Pupils in Madrasah Ibtidaiyah (MI) Under The Ministry of Religious Affairs by Sub District in Solok Selatan Regency 2017/2018**

Kecamatan/ Subdistrict	Sekolah/Schools		
	Negeri Public	Swasta Privat	Jumlah Total
(1)	(2)	(3)	(4)
01. Sangir	1	5	6
02. Sangir jujuan	1	0	1
03. Sangir Balai Janggo	0	1	1
04. Sangir Batang Hari	0	1	1
05. Sungai Pagu	2	0	2
06. Pauh Duo	3	1	4
07. Koto Parik Gadang Diateh	0	3	3
Solok Selatan	7	11	18

**Bersambung / To be continued....**



**Lanjutan Tabel/Continued Table 4.1.6**

Kecamatan/ <i>Subdistrict</i>	Guru/Teachers		
	Negeri <i>Public</i>	Swasta <i>Privat</i>	Jumlah <i>Total</i>
(1)	(5)	(6)	(7)
01. Sangir	44	99	143
02. Sangir jujuan	29	0	29
03. Sangir Balai Janggo	0	15	15
04. Sangir Batang Hari	0	21	21
05. Sungai Pagu	72	21	93
06. Pauh Duo	21	35	56
07. Koto Parik Gadang Diateh	23	11	34
<b>Solok Selatan</b>	<b>189</b>	<b>202</b>	<b>391</b>

**Bersambung / To be continued...**

**Lanjutan Tabel/Continued Table 4.1.6**

Kecamatan/ <i>Subdistrict</i>	Murid/ <i>Students</i>		
	Negeri <i>Public</i>	Swasta <i>Privat</i>	Jumlah <i>Total</i>
(1)	(8)	(9)	(10)
01. Sangir	584	479	1 063
02. Sangir jujuan	289	0	289
03. Sangir Balai Janggo	0	95	95
04. Sangir Batang Hari	0	286	286
05. Sungai Pagu	986	49	1 035
06. Pauh Duo	433	173	606
07. Koto Parik Gadang Diateh	233	12	245
<b>Solok Selatan</b>	<b>2 525</b>	<b>1 094</b>	<b>3 619</b>

Sumber : Kementrian Agama Kabupaten Solok Selatan

Source : *Ministry religious Affair of Solok Selatan Regency*

**Tabel : 4.1.7 Jumlah Sekolah, Guru, dan Murid Sekolah Menengah Atas (SMA) di Bawah Kementerian Pendidikan dan Kebudayaan Menurut Kecamatan di Kabupaten Solok Selatan 2017/2018**  
**Number of Schools, Teachers, and Pupils in Senior High Schools Under The Ministry of Education and Culture by Sub District in Solok Selatan Regency 2017/2018**

Kecamatan/ Subdistrict	Sekolah/Schools		
	Negeri Public	Swasta Privat	Jumlah Total
(1)	(2)	(3)	(4)
01. Sangir	3	0	3
02. Sangir jujuan	1	0	1
03. Sangir Balai Janggo	1	0	1
04. Sangir Batang Hari	2	0	2
05. Sungai Pagu	2	0	2
06. Pauh Duo	1	0	1
07. Koto Parik Gadang Diateh	1	0	1
<b>Solok Selatan</b>	<b>11</b>	<b>0</b>	<b>11</b>

**Bersambung / To be continued....**

**Lanjutan Tabel/Continued Table 4.1.7**

Kecamatan/ <i>Subdistrict</i>	Guru/Teachers		
	Negeri <i>Public</i>	Swasta <i>Privat</i>	Jumlah <i>Total</i>
(1)	(2)	(3)	(4)
01. Sangir	106	0	106
02. Sangir jujuan	35	0	35
03. Sangir Balai Janggo	15	0	15
04. Sangir Batang Hari	56	0	56
05. Sungai Pagu	111	0	111
06. Pauh Duo	31	0	31
07. Koto Parik Gadang Diateh	64	0	64
Solok Selatan	418	0	418

**Bersambung / To be continued....**

**Lanjutan Tabel/Continued Table 4.1.7**

Kecamatan/ <i>Subdistrict</i>	Murid/ <i>Students</i>		
	Negeri <i>Public</i>	Swasta <i>Privat</i>	Jumlah <i>Total</i>
(1)	(2)	(3)	(4)
01. Sangir	1 474	0	1 474
02. Sangir jujuan	452	0	452
03. Sangir Balai Janggo	64	0	64
04. Sangir Batang Hari	364	0	364
05. Sungai Pagu	1 488	0	1 488
06. Pauh Duo	104	0	104
07. Koto Parik Gadang Diateh	661	0	661
<b>Solok Selatan</b>	<b>4 607</b>	<b>0</b>	<b>4 607</b>

Sumber : Dinas Pendidikan Kabupaten Solok Selatan

Source : *Education Extension Service of Solok Selatan Regency*

**Tabel : 4.1.8 Jumlah Sekolah, Guru, dan Murid Sekolah Menengah Kejuruan (SMK) di Bawah Kementerian Pendidikan dan Kebudayaan Menurut Kecamatan di Kabupaten Solok Selatan 2017/2018**  
**Number of Schools, Teachers, and Pupils in Vocasional High Schools Under The Ministry of Education and Culture by Sub District in Solok Selatan Regency 2017/2018**

Kecamatan/ Subdistrict	Sekolah/Schools		
	Negeri Public	Swasta Privat	Jumlah Total
(1)	(2)	(3)	(4)
01. Sangir	1	0	1
02. Sangir jujuan	0	0	0
03. Sangir Balai Janggo	1	1	2
04. Sangir Batang Hari	0	0	0
05. Sungai Pagu	1	0	1
06. Pauh Duo	1	0	1
07. Koto Parik Gadang Diateh	1	0	1
Solok Selatan	5	1	6

Bersambung / To be continued....

**Lanjutan Tabel/Continued Table 4.1.8**

Kecamatan/ <i>Subdistrict</i>	Guru/Teachers		
	Negeri <i>Public</i>	Swasta <i>Privat</i>	Jumlah <i>Total</i>
(1)	(2)	(3)	(4)
01. Sangir	20	0	20
02. Sangir jujuan	0	0	0
03. Sangir Balai Janggo	24	17	41
04. Sangir Batang Hari	0	0	0
05. Sungai Pagu	72	0	72
06. Pauh Duo	24		24
07. Koto Parik Gadang Diateh	40	0	40
<b>Solok Selatan</b>	<b>180</b>	<b>17</b>	<b>197</b>

**Bersambung / To be continued....**

**Lanjutan Tabel/Continued Table 4.1.8**

Kecamatan/ <i>Subdistrict</i>	Murid/ <i>Students</i>		
	Negeri <i>Public</i>	Swasta <i>Privat</i>	Jumlah <i>Total</i>
(1)	(2)	(3)	(4)
01. Sangir	143	0	143
02. Sangir jujuan	0	0	0
03. Sangir Balai Janggo	112	214	326
04. Sangir Batang Hari	0	0	0
05. Sungai Pagu	938	0	938
06. Pauh Duo	202	0	202
07. Koto Parik Gadang Diateh	404	0	404
<b>Solok Selatan</b>	<b>1 799</b>	<b>214</b>	<b>2 013</b>

Sumber : Dinas Pendidikan Kabupaten Solok Selatan

Source : *Education Extension Service of Solok Selatan Regency*



**Tabel : 4.1.9 Jumlah Sekolah, Guru, dan Murid Madrasah Aliyah (MA) di Bawah Kementerian Pendidikan dan Kebudayaan Menurut Kecamatan di Kabupaten Solok Selatan 2017/2018**  
**Number of Schools, Teachers, and Pupils in Madrasah Aliyah Under The Ministry of Religious Affairs by Sub District in Solok Selatan Regency 2017/2018**

Kecamatan/ Subdistrict	Sekolah/Schools		
	Negeri Public	Swasta Privat	Jumlah Total
(1)	(2)	(3)	(4)
01. Sangir	1	1	2
02. Sangir jujuan	0	1	1
03. Sangir Balai Janggo	0	1	1
04. Sangir Batang Hari	0	1	1
05. Sungai Pagu	1	1	2
06. Pauh Duo	0	0	0
07. Koto Parik Gadang Diateh	0	1	1
<b>Solok Selatan</b>	<b>2</b>	<b>6</b>	<b>8</b>

**Bersambung / To be continued...**

**Lanjutan Tabel/Continued Table 4.1.9**

Kecamatan/ <i>Subdistrict</i>	Guru/Teachers		
	Negeri <i>Public</i>	Swasta <i>Privat</i>	Jumlah <i>Total</i>
(1)	(2)	(3)	(4)
01. Sangir	35	18	53
02. Sangir jujuan	0	28	28
03. Sangir Balai Janggo	0	15	15
04. Sangir Batang Hari	0	20	20
05. Sungai Pagu	46	23	69
06. Pauh Duo	0	0	0
07. Koto Parik Gadang Diateh	0	18	18
Solok Selatan	81	122	203

**Bersambung / To be continued....**

**Lanjutan Tabel/Continued Table 4.1.9**

Kecamatan/ <i>Subdistrict</i>	Murid/ <i>Students</i>		
	Negeri <i>Public</i>	Swasta <i>Privat</i>	Jumlah <i>Total</i>
(1)	(2)	(3)	(4)
01. Sangir	200	48	248
02. Sangir jujuan	0	115	115
03. Sangir Balai Janggo	0	48	48
04. Sangir Batang Hari	0	221	221
05. Sungai Pagu	404	26	430
06. Pauh Duo	0	0	0
07. Koto Parik Gadang Diateh	0	68	68
<b>Solok Selatan</b>	<b>604</b>	<b>526</b>	<b>1 130</b>

Sumber : Kementerian Agama Kabupaten Solok Selatan

Source : *Ministry religious Affair of Solok Selatan Regency*

**Tabel : 4.1.10** Jumlah Desa/Kelurahan yang Memiliki Fasilitas Sekolah Menurut Kecamatan dan Tingkat Pendidikan di Kabupaten Solok Selatan 2011,2014,2018  
**Table** Number of Villages Having Educational by Subdistrict and Educational Level in Solok Selatan Regency 2011,2014,2018

Kecamatan/ Subdistrict (1)	Sekolah Dasar/Primary School			SMP/Junior High School		
	2011	2014	2018	2011	2014	2018
	(2)	(3)	(4)			
01. Sangir	4	4	7	4	4	7
02. Sangir jujuan	5	5	5	4	4	4
03. Sangir Balai Janggo	4	4	4	3	3	3
04. Sangir Batang Hari	7	7	7	7	7	7
05.Sungai Pagu	11	11	11	6	7	6
06. Pauh Duo	4	4	5	4	4	5
07. Koto Parik Gadang Diateh	4	4	8	4	4	6
<b>Solok Selatan</b>	<b>39</b>	<b>39</b>	<b>47</b>	<b>32</b>	<b>33</b>	<b>38</b>

Bersambung / To be continued....

**Lanjutan Tabel/Continued Table 4.1.10**

Kecamatan/ Subdistrict	SMA/Senior High School			SMK/Vocasional School		
	2011	2014	2018	2011	2014	2018
(1)	(2)	(3)				(4)
01. Sangir	3	2	3	1	1	1
02. Sangir jujuan	1	2	2	0	0	0
03. Sangir Balai Janggo	0	1	2	2	2	2
04. Sangir Batang Hari	1	2	3	0	0	0
05. Sungai Pagu	2	2	2	1	1	1
06. Pauh Duo	0	1	1	1	1	1
07. Koto Parik Gadang Diateh	1	2	2	1	1	1
Solok Selatan	8	12	15	6	6	6

Bersambung / To be continued....

**Lanjutan Tabel/Continued Table 4.1.10**

Kecamatan/ <i>Subdistrict</i>	Perguruan Tinggi/University		
	2016	2017	2018
(1)	(2)	(3)	
01. Sangir			
02. Sangir jujuan			
03. Sangir Balai Janggo			
04. Sangir Batang Hari			
05.Sungai Pagu	1	1	1
06. Pauh Duo			
07. Koto Parik Gadang Diateh			
<hr/>			
Solok Selatan			

Sumber : Dinas Pendidikan Kabupaten Solok Selatan

Source : *Education Extension Service of Solok Selatan Regency*

**Tabel 4.1.11** Jumlah Pendidikan Anak Usia Dini (PAUD) Non Formal Menurut Lembaga, Murid, dan Guru  
**Table** Number Of Institution Pupil and Teachers At Early Age Education  
 2018

Kecamatan/ Subdistrict	Kelompok Bermain (KB) PlayGroup			Taman Pendidikan Anak (TPA)			Satuan Paud Sejenis			
	Lembaga	Guru	Murid	Lembaga	Guru	Murid	Lembaga	Guru	Murid	
	Institution	Teacher	Pupil	Institution	Teacher	Pupil	Institution	Teacher	Pupil	
(1)	(2)	(3)	(4)	(5)	(6)	(7)	(8)	(9)	(10)	
01. Sangir	7	8	95	-	-	-	3	4	45	
02. Sangir jujuan	9	13	165	-	-	-	-	-	-	
03. Sangir Balai Janggo	4	7	68	-	-	-	5	8	99	
04. Sangir Batang Hari	7	13	80	-	-	-	4	7	82	
05. Sungai Pagu	10	10	146	-	-	-	10	17	202	
06. Pauh Duo	15	24	223	-	-	-	6	10	83	
07. Koto Parik Gadang Diateh	2	4	44	-	-	-	9	14	181	
Jumlah/ Total	2018	54	79	821	0	0	0	37	60	692

Sumber : Dinas Pendidikan Kabupaten Solok Selatan

Source : Education Extension Service of Solok Selatan Regency

**Tabel** : 4.1.12 Jumlah Murid Baru dan Lulusan SD (Sekolah Dasar) Negeri dan Swasta  
**Table** : Number of New Pupils and Graduates at Government and Private Of Elementary School 2018

Kecamatan / Subdistrict	Murid Baru New Pupil	Lulusan Graduate
(1)	(2)	(3)
01. Sangir	928	843
02. Sangir jujuan	231	226
03. Sangir Balai Janggo	406	316
04. Sangir Batang Hari	319	306
05. Sungai Pagu	538	592
06. Pauh Duo	263	311
07. Koto Parik Gadang Diateh	501	511
Jumlah/ Total	3 186	3 105

Sumber : Dinas Pendidikan Kabupaten Solok Selatan

Source : Education Extension Service of Solok Selatan Regency



**Tabel : 4.1.13 Jumlah Murid Baru dan Lulusan S M P Negeri dan Swasta**  
**Table Number of New Pupils and Graduates at Government and Private of Junior High School 2018**

Kecamatan / Subdistrict	Murid Baru New Pupil	Lulusan Graduate
(1)	(2)	(3)
01. Sangir	463	487
02. Sangir jujuan	145	129
03. Sangir Balai Janggo	257	254
04. Sangir Batang Hari	202	217
05. Sungai Pagu	348	337
06. Pauh Duo	173	152
07. Koto Parik Gadang Diateh	304	282
Jumlah/ 2018 Total	1 892	1 858

Sumber : Dinas Pendidikan Kabupaten Solok Selatan

Source : Education Extension Service of Solok Selatan Regency

**Tabel : 4.1.14 Jumlah Murid Baru dan Lulusan S M A Negeri dan Swasta**  
**Table Number of New Pupils and Graduates at Government and Private**

Kecamatan / Subdistrict	Murid Baru New Pupil	Lulusan Graduate
1	2	3
01. Sangir	520	341
02. Sangir jujuan	84	116
03. Sangir Balai Janggo	30	
04. Sangir Batang Hari	152	97
05. Sungai Pagu	491	465
06. Pauh Duo	29	30
07. Koto Parik Gadang Diateh	236	157
Jumlah/ Total	1 542	1 206

Sumber : Dinas Pendidikan Kabupaten Solok Selatan

Source : Education Extension Service of Solok Selatan Regency

**Tabel 4.1.15** Jumlah Murid Baru dan Lulusan S M K Negeri dan Swasta  
**Table** Number of New Pupils and Graduates at Government and Private of Specialist Senior High School  
 2018

Kecamatan / Subdistrict	Murid Baru New Pupil	Lulusan Graduate
(1)	(2)	(3)
01. Sangir	60	55
02. Sangir jujuan	0	0
03. Sangir Balai Janggo	107	70
04. Sangir Batang Hari	0	0
05. Sungai Pagu	329	252
06. Pauh Duo	102	27
07. Koto Parik Gadang Diateh	178	87
Jumlah/ 2014 Total	776	491

Sumber : Dinas Pendidikan Kabupaten Solok Selatan

Source : Education Extension Service of Solok Selatan Regency

**Table : 4.1.16 Jumlah Sekolah, Murid, Guru dan Kelas pada Sekolah Lanjutan Tingkat Atas (SMU + SMK) Negeri dan Swasta**  
**Number of School, Pupil, Teachers and Classes at Public and Private General Senior High School, 2018**

Kecamatan / Subdistrict	Sekolah/School			Murid/Pupil			
	Negeri Public	Swasta Private	Jumlah Total	Negeri Public	Swasta Private	Jumlah Total	
1	2	3	4	5	6	7	
01. Sangir	4		4	1 617		1 617	
02. Sangir jujuan	1		1	452		452	
03. Sangir Balai Janggo	2	1	3	176	214	390	
04. Sangir Batang Hari	2		2	364		364	
05. Sungai Pagu	3		3	2 426		2 426	
06. Pauh Duo	2		2	2 426		2 426	
07. Koto Parik Gadang Diateh	2		2	1 065		1 065	
Jumlah/ Total	2018	16	1	17	8 526	214	8 740

Sumber : Dinas Pendidikan Kabupaten Solok Selatan

Source : Education Extension Service of Solok Selatan Regency

**Tab: 4.1.16 Lanjutan/Continued**  
**Table**

Kecamatan / Subdistrict	Guru/Teacher			Kelas/Classes			
	Negeri Public	Swasta Private	Jumlah Total	Negeri Public	Swasta Private	Jumlah Total	
(1)	(8)	(9)	(10)	(11)	(12)	(13)	
01. Sangir	126	0	126	60	0	60	
02. Sangir jujuan	35	0	35	17	0	17	
03. Sangir Balai Janggo	15	24	39	3	6	9	
04. Sangir Batang Hari	56	0	56	17	0	17	
05. Sungai Pagu	183	0	183	83	0	83	
06. Pauh Duo	55	0	55	14	0	14	
07. Koto Parik Gadang Diateh	104	0	104	42	0	42	
Jumlah/ Total	2018	574	24	598	236	6	242

Sumber : Dinas Pendidikan Kabupaten Solok Selatan

Source : Education Extension Service of Solok Selatan Regency

**Tabel** : 4.1.17 Jumlah Murid Baru dan Lulusan SLTA Negeri dan Swasta (SMU+SMK)  
**Table** *Number of New Pupils and Graduates at Government and Private of General Senior High School*  
**2018**

Kecamatan / Subdistrict	Murid Baru <i>New Pupil</i>	Lulusan <i>Graduate</i>
(1)	(2)	(3)
01. Sangir	580	396
02. Sangir jujuan	84	116
03. Sangir Balai Janggo	137	70
04. Sangir Batang Hari	152	97
05. Sungai Pagu	820	717
06. Pauh Duo	131	57
07. Koto Parik Gadang Diateh	414	244
Jumlah/ Total	2018	1697

Sumber : Dinas Pendidikan Kabupaten Solok Selatan

Source : *Education Extension Service of Solok Selatan Regency*

**Tabel : 4.1.17 Jumlah Murid Baru dan Lulusan SLTA Negeri dan Swasta (SMU+SMK)**  
**Table Number of New Pupils and Graduates at Government and Private of**  
**General Senior High School**  
**2018**

Kecamatan / Subdistrict	Murid Baru <i>New Pupil</i>	Lulusan <i>Graduate</i>
(1)	(2)	(3)
01. Sangir	580	396
02. Sangir jujuan	84	116
03. Sangir Balai Jangge	137	70
04. Sangir Batang Hai	152	97
05. Sungai Pagu	820	717
06. Pauh Duo	131	57
07. Koto Parik Gadang	414	244
Jumlah/ 2018 Total	2 318	1 697

Sumber : Dinas Pendidikan Kabupaten Solok Selatan

Source : Education Extension Service of Solok Selatan Regency

**Tabel : 4.1.19 Jumlah Murid Baru dan Lulusan Madrasah Tsanawiyah Negeri dan Swasta**  
**Table Number of New Pupils and Graduates at public and private of Islamic Junior High School**  
**2018**

Kecamatan / Subdistrict	Murid Baru New Pupil	Lulusan Graduate
(1)	(2)	(3)
01. Sangir	382	313
02. Sangir jujuan	87	81
03. Sangir Balai Janggo	26	45
04. Sangir Batang Hari	42	45
05. Sungai Pagu	364	299
06. Pauh Duo	207	187
07. Koto Parik Gadang Diateh	87	63
Jumlah, Total	2018 1 195	1 033

Sumber : Kementerian Agama Kabupaten Solok Selatan

Source : Ministry religious Affair of Solok Selatan Regency



**Tabel** : 4.1.20 Jumlah Murid Baru dan Lulusan Madrasah Aliyah Negeri dan Swasta  
**Table** *Number of New Pupils and Graduates at public and private of Islamic Senior High School*  
**2018**

Kecamatan / Subdistrict	M u r i d B a r u <i>New Pupil</i>	Lulusan <i>Graduate</i>
(1)	(2)	(3)
01. Sangir	109	73
02. Sangir jujuan	38	35
03. Sangir Balai Janggo	20	11
04. Sangir Batang Hari	22	36
05. Sungai Pagu	181	110
06. Pauh Duo	0	0
07. Koto Parik Gadang Diateh	12	28
Jumlah/ 2018 Total	382	293

Sumber : Kementerian Agama Kabupaten Solok Selatan

Source : *Ministry religious Affair of Solok Selatan Regency*

**Tabel : 4.1.21 Perguruan Tinggi, Mahasiswa dan Tenaga Edukatif Negeri dan Swasta di Kab. Solok**  
**Table Number of Universities, Students and Lectures Private and State in Solok Selatan regency**  
**2018**

Kecamatan / Subdistrict	Perguruan		Mahasiswa		Tenaga edukatif Tetap		Tenaga edukatif Tidak Tetap	
	Tinggi/ University		Students		Pengajar/Lectures		Pengajar/Lectures	
	Negeri State	Swasta Private	Negeri State	Swasta Private	Negeri State	Swasta Private	Negeri State	Swasta Private
(1)	(2)	(3)	(4)	(5)	(6)	(7)	(8)	(9)
01. Sangir								
02. Sangir jujuan								
03. Sangir Balai Janggo								
04. Sangir Batang Hari								
05.Sungai Pagu		2		132		42		6
06. Pauh Duo								
07. Koto Parik Gadang Diateh								
Jumlah/ Total	2018	2		132		42		6

Sumber : BPS Kabupaten Solok Selatan

Source : BPS Statistics Of of Solok Selatan Regency

**Tabel** 4.1.22 **Angka Partisipasi Murni (APM) dan Angka Partisipasi Kasar (APK) Menurut Jenjang Pendidikan di Kabupaten Solok Selatan 2018**  
**Net Enrollment Rate and Gross Enrollment Rate by Levels of Education in Solok Selatan Regency 2018**

Jenjang Pendidikan / Levels of Education	APM	APK
(1)	(2)	(3)
SD/MI	95,55	106,14
SMP/MTs	80,05	106,09
SMA/MA	67,75	88,58

Sumber : Dinas Pendidikan Kabupaten Solok Selatan

Source : *Education Extension Service of Solok Selatan Regency*

**Tabel 4.2.1** Jumlah Desa/Kelurahan yang Memiliki Sarana Kesehatan Menurut Kecamatan di Kabupaten Solok Selatan, 2016-2018  
**Table** *Number of villages Having Health Facilities by Sub District, in Solok Selatan Regency 2016-2018*

Kecamatan / Subdistrict (1)	Rumah Sakit Hospital			Rumah Sakit Bersalin Maternity Hospital		
	2011	2014	2018	2011	2014	2018
01. Sangir	0	0	0	0	0	0
02. Sangir Jujuan	0	0	0	0	0	0
03. Sangir Balai Janggo	0	0	0	0	0	0
04. Sangir Batang Hari	0	0	0	0	0	0
05. Sungai Pagu	1	1	1	0	0	0
06. Pauh Duo	0	0	0	0	0	0
07. Koto Parik Gadang Diateh	0	0	0	0	0	0
<b>Jumlah / Total</b>	<b>2018</b>	<b>1</b>	<b>0</b>	<b>0</b>	<b>0</b>	<b>0</b>

**Bersambung / To be continued....**

Lanjutan Tabel / *Continued Table 4.2.1*

Kecamatan / Subdistrict (1)	Poliklinik <i>Polyclinic</i>			Puskesmas <i>Maternity Hospital</i>			
	2011	2014	2018	2011	2014	2018	
01. Sangir	0	1	1	1	1	1	
02. Sangir Jujan	-	-	1	1	1	1	
03. Sangir Balai Janggo	2	1	3	2	2	2	
04. Sangir Batang Hari	0	2	1	1	1	2	
05. Sungai Pagu	2	0	0	1	1	1	
06. Pauh Duo	0	1	1	1	1	1	
07. Koto Parik Gadang Diateh	1	1	0	1	1	1	
<b>Jumlah / Total</b>	<b>2018</b>	<b>5</b>	<b>6</b>	<b>7</b>	<b>8</b>	<b>8</b>	<b>9</b>

Bersambung / *To be continued...*

Lanjutan Tabel / *Continued Table 4.2.1*

Kecamatan / Subdistrict (1)	Puskesmas Pembantu <i>Subsidiary of Public Health Centre</i>			Apotek <i>Pharmacy</i>			
	2011	2014	2018	2011	2014	2018	
	01. Sangir	3	3	8	1	1	1
02. Sangir Jujuan	3	5	3	1	2	2	
03. Sangir Balai Janggo	4	4	6	0	0	0	
04. Sangir Batang Hari	6	4	13	0	1	1	
05. Sungai Pagu	6	6	7	3	5	5	
06. Pauh Duo	3	4	7	0	2	2	
07. Koto Parik Gadang Diateh	3	4	7	1	1	1	
<b>Jumlah / Total</b>	<b>2018</b>	<b>28</b>	<b>30</b>	<b>51</b>	<b>6</b>	<b>12</b>	<b>12</b>

Sumber : BPS Pendataan Potensi Desa (PODES)

Source : BPS-Statistics Indonesia. Village Potential Data Collecting

**Tabel 4.2.2 Jumlah Tenaga Kesehatan Menurut Kecamatan di Kabupaten Solok Selatan, 2018**  
**Number of Medical Personnel by Sub District in Solok Selatan Regency, 2018**

Kecamatan / Subdistrict (1)	Dokter Doctor	Perawat Nurse	Bidan Midwife	Farmasi Pharmaceutical	Ahli Gizi Nutritionist
01. Sangir	2	23	44	4	1
02. Sangir Jujan	2	11	23	1	1
03. Sangir Balai Janggo	0	11	17	0	2
04. Sangir Batang Hari	2	8	25	0	0
05. Sungai Pagu	2	12	36	4	1
06. Pauh Duo	3	13	14	2	0
07. Koto Parik Gadang Diateh	4	10	25	1	0
08. RSUD	29	140	75	9	5
<b>Jumlah / Total</b>	<b>2018</b>	<b>44</b>	<b>228</b>	<b>21</b>	<b>10</b>

Bersambung / To be continued....

**Tabel 4.2.3** **Persentase Penduduk yang Mempunyai Keluhan Kesehatan Selama Sebulan Terakhir Menurut Kecamatan di Kabupaten Solok Selatan, 2013-2018**  
*Percentage of People Who Had Health Complaint During a Month Prior to The Survey by Sub District in Solok Selatan Regency, 2013-2018*

Kecamatan / Subdistrict (1)	2013	2014	2015	2016	2017	2018
01. Sangir						
02. Sangir Jujan						
03. Sangir Balai Janggo						
04. Sangir Batang Hari						
05. Sungai Pagu						
06. Pauh Duo						
07. Koto Parik Gadang Diateh						
<b>Jumlah / Total</b>	<b>39,97</b>		<b>37</b>	<b>36,13</b>	<b>31,22</b>	<b>31,73</b>



**Tabel** 4.2.4 **Jumlah Rumah Sakit Umum, Rumah Sakit Khusus, dan Puskesmas Menurut Kecamatan di Kabupaten Solok Selatan, 2016-2017**  
**Table** **Number of General Hospital, Special Hospital, and Public Health Centre by Sub District in Solok Selatan Regency, 2016-2017**

Kecamatan / Subdistrict	Rumah Sakit			
	Umum General Hospital		Puskesmas Public Health Centre	
	2016	2017	2016	2017
(1)				
01. Sangir				1
02. Sangir Jujan				1
03. Sangir Balai Janggo				2
04. Sangir Batang Hari				2
05. Sungai Pagu		1		1
06. Pauh Duo				1
07. Koto Parik Gadang Diateh				1
<b>Jumlah / Total</b>	<b>2018</b>	<b>1</b>		

**Bersambung / To be continued....**

Lanjutan Tabel / *Continued Table 4.2.4*

Kecamatan / Subdistrict	linik/Balai Kesehata <i>Medical Clinic</i>		Posyandu <i>Integrated Service Post</i>		Polindes <i>Village Maternity Cottage</i>	
	2016	2017	2016	2017	2016	2017
	(1)					
01. Sangir				65		
02. Sangir Jujuan				26		
03. Sangir Balai Janggo				32		
04. Sangir Batang Hari				37		
05. Sungai Pagu				48		
06. Pauh Duo				29		
07. Koto Parik Gadang Diateh				43		
<b>Jumlah / Total</b>	<b>2018</b>			<b>280</b>		

Sumber : Dinas Kesehatan Kabupaten Solok Selatan

Source : *Health Extension Service of Solok Selatan Regency*

**Tabel 4.2.5** Banyaknya Puskesmas, Puskesmas Pembantu, dan Posyandu Menurut Kecamatan 2018  
*Number of Public Health Centres, Sub Public Health Centres, and Integrated Service Post by Subdistrict 2018*

Kecamatan / Subdistrict	Puskesmas / Public Health Centre	Puskesmas Pembantu / Sub Public Health Centre	Posyandu / Integrated Service Post	Klinik Bersalin
(1)	(2)	(3)	(4)	(6)
01. Sangir	1	8	65	
02. Sangir Jujuan	1	3	26	
03. Sangir Balai Janggo	2	6	33	
04. Sangir Batang Hari	2	11	37	
05. Sungai Pagu	1	7	48	
06. Pauh Duo	1	7	29	
07. Koto Parik Gadang Diateh	1	7	43	
<b>Jumlah / Total</b>	<b>2018</b>	<b>9</b>	<b>49</b>	<b>281</b>

Sumber : Dinas Kesehatan Kabupaten Solok Selatan

Source : Health Extension Service of Solok Selatan Regency

**Tabel 4.2.6** Banyaknya Puskesmas Rawatan dan Non Rawatan Menurut Kecamatan 2018  
**Table** *Number of Public Health Centre Patients and Non Patients by Subdistrict 2018*

Kecamatan / Subdistrict	Rawatan / Patient	Non Rawatan / Non Patient	Tempat Tidur/ Bed
(1)	(2)	(3)	(4)
01. Sangir	1	0	16
02. Sangir Jujan	1	0	12
03. Sangir Balai Janggo	2	0	13
04. Sangir Batang Hari	1	1	10
05. Sungai Pagu	1	0	11
06. Pauh Duo	1	0	2
07. Koto Parik Gadang Diateh	1	0	11
<b>Jumlah / Total</b>	<b>8</b>	<b>1</b>	<b>75</b>

Sumber : Dinas Kesehatan Kabupaten Solok Selatan

Source : Health Extension Service of Solok Selatan Regency

**Tabel 4.2.7 Banyaknya Fasilitas Kesehatan Menurut Pemilikan 2018**  
**Table Number of Health Facilities by Ownership 2018**

Fasilitas Kesehatan / Health Facility	Pemilikan / Ownership		Jumlah / Total
	Pemerintah / Government	Swasta / Private	
(1)	(2)	(3)	(4)
01. Rumah Sakit Umum / Public Hospital	1	0	1
02. Jumlah Tempat Tidur RSU / Number of Beds in P.H.	112	0	112
03. Apotek	0	12	12
04. Toko Obat/Rumah Obat / Drug Store	0	13	13
05. Gudang Farmasi / Pharmaceutical Warehouse	1	0	1
06. Klinik K B / Family Planning Clinic	0	1	1
07. Balai Pengobatan/Poliklinik / Polyclinic	0	8	8
08. O p t i k a l / O p t i c a l	0	3	3
09. Puskesmas Keliling / Mobile Public Health Centre	19	0	19

Sumber : Dinas Kesehatan Kabupaten Solok Selatan

Source : Health Extension Service of Solok Selatan Regency

**Tabel 4.2.8 Pencegahan Berbagai Penyakit Oleh Dinas Kesehatan 2018**  
**Table Prevention From Various Diseases by Health Extension Health 2018**

Jenis Pencegahan / Type of Prevention	Target / Target	Realisasi / Realization	Persentase / Percentage
(1)	(2)	(3)	(4)
<b>I IMUNISASI/IMMUNIZATION</b>			
1 Imunisasi BCG Bayi	3 583	3 497	97,60
2 Imunisasi DPT -HB1 Bayi	3 583	3 497	97,60
3 Imunisasi DPT-HB3 Bayi	3 583	3 252	90,76
4 Imunisasi Polio 4	3 583	3 510	97,96
5 Imunisasi Campak	3 583	2 508	70,00
6 TT 1 Ibu Hamil ( TT2+)	4 107	1 955	47,60
7 DT 1 Anak Sekolah Kls 1	3 726	2 797	75,07
a. Campak	3 726	3 538	94,95
b. Difteri Tetanus	3 726	3 294	88,41
8 TT anak Sekolah kelas 2 SD	3 465	3 294	95,06
9 Siswa kelas 3 SD ( tetanus difteri)	0	0	0
<b>II PROGRAM MALARIA / MALARIA PROGRAM</b>			
1 Pemeriksaan Malaria	111	111	100,00
2 Slide + (Positif)	0	0	0
<b>III PENANGGULANGAN DIARE / DIARRHEA PREVENTATION</b>			
1 Penanggulangan Diare	4547	3133	68,90
2 Penanggulangan Penderita Kolera	-	-	-
<b>IV PARU - PARU / LUNGS</b>			
1 Pengobatan Lengkap	235	180	76,60
2 Penemuan Kasus Baru TB	1 428	262	18,35

Sumber : Dinas Kesehatan Kabupaten Solok Selatan

Source : Health Extension Service of Solok Selatan Regency

**Tabel 4.2.9** Banyaknya Kunjungan, Lahir Hidup, Lahir Mati dan Kematian Ibu Menurut Puskesmas 2018  
*Number of visit, Live at Birth, Death at Birth and Maternal Death By Public Health Care 2018*

Pukesmas/ Public Health Care	Kunjungan/ Attendance	Lahir Hidup/ Live at birth	Lahir Mati/ Death at birth	Kematian Ibu/ Maternal Death
1	2	3	4	5
01. Pakan Rabaa	10 922	382	6	1
02. Muara Labuh	15 499	610		1
03. Pakan Salasa	9 115	329	1	2
04. Lubuk Gadang	35 320	764	12	1
05. Bidar Alam	7 772	304		
06. Talunan	9 510	161		1
07. Mercu	795	184	1	1
08. Abai	3 555	351	1	
09 Lubuk Ulang Aling	529	64	1	1
<b>Jumlah/ Total</b>	<b>2 018</b>	<b>3 149</b>	<b>22</b>	<b>8</b>

Sumber : Dinas Kesehatan Kabupaten Solok Selatan

Source : Health Extension Service of Solok Selatan Regency

**Tabel 4.2.10** Banyaknya Kelahiran Menurut Penolong Kelahiran di Kabupaten Solok Selatan, 2010 - 2018  
**Number of Bith by Birth Attendants in Solok Selatan Regency 2010-2018**

Tahun / Year	Tenaga Kesehatan 1) <i>Health Workers</i>	Non Tenaga Kesehatan 2) <i>Instead of Health Workers</i>	Jumlah / Total	Persentase Tenaga Kesehatan / <i>Percentage of Health Workers</i>
(1)	(2)	(3)	(4)	(5)
2010	1 945	346	2 291	84,9
2011	2 033	1 228	3 261	62,3
2012	1 452	731	2 183	66,5
2013	2 478	807	3 285	75,43
2014	2 580	794	3 374	76,47
2015	3 028	71	3 099	97,71
2016	3 197	89	3 286	97,29
2018	2 968	457	3 425	86,66
2018	3 098	823	3 921	79,01

Catatan:

1) terdiri dari dokter dan bidan

2) dukun

Note:

1) consists of doctor and midwife

2) indigenous medical practitioner

Sumber : Dinas Kesehatan Kabupaten Solok Selatan

Source : Health Extension Service of Solok Selatan Regency



**Tabel 4.2.11 Banyaknya Balita yang Pernah Mendapat Imunisasi Menurut Jenis Imunisasi di Kabupaten Solok Selatan, 2018**  
**Many toddlers who had received immunization by type of immunization 2018**

Kecamatan / Subdistrict	Jenis Imunisasi / Type of immunization				
	BCG	DPT		Polio	Campak
		1	3		
(1)	(2)	(3)	(4)	(5)	(6)
1.Sangir	899	1 013	1 013	1 113	797
2.Sangir Jujan	300	210	210	227	162
3.Sangir Balai Janggo	397	392	392	420	219
4.Sangir Batang Hari	405	296	296	361	197
5.Sungai Pagu	711	438	438	454	407
6.Pauh Duo	310	322	322	324	322
7.Koto Parik Gadang Diateh	475	581	581	611	404
Solok Selatan	3 497	3 252	3 252	3 510	2 508

Sumber : Dinas Kesehatan Kabupaten Solok Selatan

Source : Health Extension Service of Solok Selatan Regency

**Tabel 4.2.12** Jumlah Kasus 10 Penyakit Terbanyak di  
**Table** Kabupaten Solok Selatan, 2018  
*Top ten diseases in Solok Selatan Regency, 2018*

Jenis Penyakit/ <i>Type of disease</i>	Banyaknya Kasus / <i>Number of cases</i>
(1)	(2)
1. ISPA	14 473
2. GASTRITIS	6 816
3. FEBRIS	5 961
4. HIPERTENSI	4 583
5. COMMOND COLD	3 223
6. DYSPEPSIA	3 114
7. DIARE	2 962
8. ALERGI	2 941
9. BRONKITIS	1 378
10. REMATIK	1 342

Sumber : Dinas Kesehatan Kabupaten Solok Selatan

Source : *Health Extension Service of Solok Selatan Regency*

**Tabel 4.2.13** Jumlah Bayi Lahir, Bayi Berat Badan Lahir Rendah (BBLR), BBLR Dirujuk, dan bergizi buruk di Kabupaten Solok Selatan, 2011 - 2018  
**The Number of Baby Born, Low Birth Weight Baby, and malnutrition in Solok Selatan, 2011 - 2018**

Tahun / Year	Bayi Lahir / Baby Born	BBLR		Gizi Buruk/ Malnutrition
		Jumlah / Total	Dirujuk	
(1)	(2)	(3)	(4)	(5)
2011	2 332	39	39	44
2012	2 098	27	27	26
2013	2 770	11	11	13
2014	2 657	25	25	10
2015	3 098	21	21	8
2016	3 264	27	27	10
2017	3 408	6	6	6
2018	3 149	24	24	6

Sumber : Dinas Kesehatan Kabupaten Solok Selatan

Source : Health Extension Service of Solok Selatan Regency

**Tabel 4.2.14** Jumlah Ibu Hamil, Melakukan Kunjungan K1, K4, KEK, dan Mendapat Tablet Zat Besi (Fe) di Kabupaten Solok Selatan, 2010 - 2018  
**Number of Pregnant Women Who Visits Received Iron Tablets in Solok Selatan Regency, 2010 - 2018**

Tahun/ Year	Jumlah Ibu Hamil/ Pregnant Women	Melakukan Kunjungan K1	Melakukan Kunjungan K4	Kurang Energi Kronis (KEK)	Mendapat Zat Besi (Fe)/ Received Iron Tablets
(1)	(2)	(3)	(4)	(5)	(6)
2010	3 300	2 672	2 147	-	2 568
2011	3 399	2 924	2 239	-	2 784
2012	3 434	3 244	2 332	8	2 625
2013	3 435	3 347	2 723	13	2 269
2014	3 374	3 412	2 772	2	2 958
2015	4 103	3 799	3 470	6	3 550
2016	4 106	3 850	3 332	84	3 672
2017	4 107	3 909	3 395	164	3 734
2018	4 107	3 786	3 208	149	3 097

Sumber : Dinas Kesehatan Kabupaten Solok Selatan

Source : Health Extension Service of Solok Selatan Regency

**Tabel 4.2.15** Jumlah Kasus HIV/AIDS, IMS, DBD, Diare, TB, dan Malaria Menurut Kecamatan di Kabupaten Solok Selatan, 2018  
*Number of Cases HIV/AIDS, IMS, DBD, Diarrhea, TB, and Malaria by Subdistrict in Solok Selatan Regency, 2018*

Kecamatan/ Subdistrict	HIV/AIDS	IMS	DBD	Diare/ Diarrhea	TB +	Malaria
(1)	(2)	(3)	(4)	(5)	(6)	(7)
1. Sangir			36	1 629	11	
2. Sangir Jujuan			6	210	10	
3. Sangir Balai Janggo			5	190	3	
4. Sangir Batang Hari				211	2	
5. Sungai Pagu	2		22	373	18	
6. Pauh Duo				125	1	
7. Koto Parik Gadang Diateh			34	395	13	
<b>Solok Selatan</b>	<b>2</b>		<b>103</b>	<b>3 133</b>	<b>58</b>	

Sumber : Dinas Kesehatan Kabupaten Solok Selatan

Source : Health Extension Service of Solok Selatan Regency

**Tabel** 4.2.16 **Jumlah Pasien Bibir Sumbing di Kabupaten Solok Selatan, 2018**  
**Table**

	NAMA PUSKESMAS	JUMLAH PASIEN BIBIR SUMBING
	(1)	(2)
1.	PAKAN RABAA	2
2.	MUARA LABUH	
3.	PAKAN SALASA	
4.	LUBUK GADANG	3
5.	BIDAR ALAM	1
6.	MERCU	1
7.	TALUNAN	
8.	ABAI	
	<b>Jumlah/ 2018</b>	<b>7</b>
	<b>Total</b>	

Sumber : Dinas Kesehatan Kabupaten Solok Selatan

Source : Health Extension Service of Solok Selatan Regency

**Tabel 4.2.17 Jumlah Pasien Katarak di Kabupaten Solok Selatan, 2018**

NAMA PUSKESMAS		JUMLAH PASIEN KATARAK
(1)	(2)	
1.	PAKAN RABAA	2
2.	MUARA LABUH	0
3.	PAKAN SALASA	1
4.	LUBUK GADANG	0
5.	BIDAR ALAM	0
6.	MERCU	1
7.	TALUNAN	0
8.	ABAI	0
<b>Jumlah/ 2018</b>		<b>4</b>
<b>Total</b>		

Sumber : Dinas Kesehatan Kabupaten Solok Selatan

Source : Health Extension Service of Solok Selatan Regency

**Tabel 4.3.1** Banyaknya Persentase Pemeluk Agama Menurut Kecamatan 2018(%)  
**Table** Number of Percentage Adherents of Religion by Subdistrict 2018(%)

Kecamatan / Subdistrict	Islam	Kristen / Christian		Hindu	Budha Budhis	Lainnya Others
		Protestan Protestant	Katolik Catholic			
(1)	(2)	(3)	(4)	(5)	(6)	(6)
01. Sangir	27.67	0.07	0,00	0,00	0,00	...
02. Sangir Jujuan	7.77	0,00	0,00	0,00	0,00	...
03. Sangir Balai Janggo	10.17	0.19	0,00	0,00	0,00	...
04. Sangir Batang Hari	8.66	0,00	0,00	0,00	0,00	...
05. Sungai Pagu	19.45	0,00	0,00	0,00	0,00	...
06. Pauh Duo	10.39	0,00	0,00	0,00	0,00	...
07. Koto Parik Gadang Diateh	15.86	0,00	0,00	0,00	0,00	...
<b>Jumlah 2018</b>	99,49	0,42	0,00	0,00	0,00	...

Sumber : Kantor Kementerian Agama Kabupaten Solok Selatan

Source : Religious Affair Ministry Office of Solok Selatan Regency



**Tabel 4.3.2** Jumlah Tempat Peribadatan Menurut Kecamatan di Kabupaten Solok Selatan, 2018  
**Table** *Number of Places of Worship by Sub District and Religion in Solok Selatan Regency, 2018*

Kecamatan / Sub District	M a s j i d / M o s q u e	Mushalla Pray Room	Gereja Protestan Protestant Church	Gereja Katholik Catholic Church	Pura Temple	Vihara
(1)	(2)	(4)	(3)	(4)	(4)	(4)
01. Sangir	52	44				
02. Sangir Jujuan	13	31				
03. Sangir Balai Janggo	17	44				
04. Sangir Batang Hari	21	46				
05. Sungai Pagu	35	33				
06. Pauh Duo	27	40				
07. Koto Parik Gadang Diateh	25	49				
<b>Jumlah / 2018</b>	190	287	0	0	0	0

Catatan : Langgar dan Musholla adalah tempat ibadah Umat Islam, selain Mesjid

*Note : Langgar and Musholla are Moslem worship, besides mosque*

Sumber : Kantor Kementerian Agama Kabupaten Solok Selatan

*Source : Religious Affair Ministry Office of Solok Selatan Regency*

**Tabel 4.3.3 Jumlah Desa / Kelurahan yang Mengalami Bencana Alam Menurut Kecamatan di Kabupaten Solok Selatan, 2016-2018**

**Table Number of Villages that Had Natural Disaster by Sub District in Solok Selatan Regency 2016-2018**

Subdistrict	Banjir / Flood			Gempa Bumi / Earthquake		
	2011	2014	2018	2011	2014	2018
(1)	(2)	(3)	(4)	(5)	(6)	(7)
01. Sangir	0	0	4	0	2	1
02. Sangir Jujuan	3	1	4	0	0	0
03. Sangir Balai Janggo	2	1	1	1	4	1
04. Sangir Batang Hari	3	4	6	0	2	2
05. Sungai Pagu	6	8	7	2	1	3
06. Pauh Duo	3	0	2	3	1	1
07. Koto Parik Gadang Diateh	4	0	4	1	0	1
<b>Jumlah/ Total</b>	<b>21</b>	<b>14</b>	<b>28</b>	<b>7</b>	<b>10</b>	<b>9</b>

Sumber : BPS-Pendataan Podes

Lanjutan Tabel/*Continued Table* 4.3.3

<i>Subdistrict</i>	<i>Tanah Longsor / Landslide</i>		
	2011	2014	2018
(1)	(8)	(9)	(10)
01. Sangir	0	0	2
02. Sangir Jujuan	0	1	3
03. Sangir Balai Janggo	0	0	0
04. Sangir Batang Hari	2	1	0
05. Sungai Pagu	0	0	0
06. Pauh Duo	1	0	3
07. Koto Parik Gadang Diateh	4	1	3
<b>Jumlah/ Total</b>	<b>7</b>	<b>3</b>	<b>11</b>

Sumber : BPS Pendataan PODES

**Tabel 4.3.4** Banyaknya Ulama, Mubalig, Khatib, dan Penyuluh Agama Menurut Kecamatan 2018  
**Number of Religious Moslems, Preachers, Preachers at The Mosque And Religious Elucidators by Subdistrict 2018**

Kecamatan / Subdistrict	Ulama / Muslim Religious	Mubalig Preacher	Khatib Preacher at The Mosque	Penyuluh Agama / Religious Elucidator	Jumlah / Total
(1)	(2)	(3)	(4)	(5)	(6)
01. Sangir	20	45	22	14	101
02. Sangir Jujuan	15	38	20	9	82
03. Sangir Balai Janggo	7	31	12	9	59
04. Sangir Batang Hari	36	193	80	9	318
05. Sungai Pagu	10	11	10	9	40
06. Pauh Duo	25	8	13	9	55
07. Koto Parik Gadang Diateh	0	36	7	9	52
<b>Jumlah / 2018</b>	<b>113</b>	<b>362</b>	<b>164</b>	<b>68</b>	<b>707</b>

Sumber : Kantor Kementerian Agama Kabupaten Solok Selatan

Source : Religious Affair Ministry Office of Solok Selatan Regency

**Tabel 4.3.5** Banyaknya Jemaah Haji yang Diberangkatkan Ke Tanah Suci Menurut Kecamatan dan Kelompok Umur 2018  
**Number of Moslem Pilgrims by Subdistrict and Age Group 2018**

Kecamatan / Subdistrict	Jumlah / Number		
	16 - 25 tahun	26 - 50 tahun	50 tahun keatas
(1)	(2)	(3)	(4)
01. Sangir	0	0	2
02. Sangir Jujan	0	0	6
03. Sangir Balai Janggo	0	0	1
04. Sangir Batang Hari	0	0	0
05. Sungai Pagu	0	4	9
06. Pauh Duo	0	0	9
07. Koto Parik Gadang Diateh	0	3	3
<b>Jumlah / 2018</b>	0	7	30

Sumber : Kantor Kementerian Agama Kabupaten Solok Selatan

Source : Religious Affair Ministry Office of Solok Selatan Regency

**Tabel 4.3.6** Banyaknya Jemaah Haji yang Diberangkatkan Ke Tanah Suci Menurut Kecamatan dan Pendidikan 2018  
**Table** *Number of Moslem Pilgrims by Subdistrict and Educational Attainment 2018*

Kecamatan / Subdistrict	Pendidikan / Educational Attainment					
	Bawah SD/ Not Com- plete PS	SD/ Primary School	SLTP/ Junior School	SLTA/ High School	Sar-Mud Bachelor Degree	Sarjana Penuh Degree
(1)	(2)	(3)	(4)	(5)	(6)	(7)
01. Sangir	0	0	0	2	0	0
02. Sangir Jujan	0	2	1	3	0	0
03. Sangir Balai Janggo	0	1	0	0	0	0
04. Sangir Batang Hari	0	0	0	0	0	0
05. Sungai Pagu	0	0	2	4	0	7
06. Pauh Duo	0	3	2	4	0	0
07. Koto Parik Gadang Diateh	0	1	1	1	0	3
<b>Jumlah / 2018</b>	0	3	4	12	7	3

Sumber : Kantor Kementerian Agama Kabupaten Solok Selatan

Source : Religious Affair Ministry Office of Solok Selatan Regency

**Tabel 4.3.7** Banyaknya Jemaah Haji yang Diberangkatkan Ke Tanah Suci Menurut Kecamatan dan Statusnya 2018  
*Number of Moslem Pilgrims by Subdistrict and Status 2018*

Kecamatan / Subdistrict	Jemaah Haji / Moslem Pilgrims		Jumlah Total	Status Sebelumnya Previous Status		Jumlah Total
	Laki-laki Male	Perempuan Female		Sudah Haji	Belum Haji	
	(1)	(2)	(3)	(4)	(5)	(6)
01. Sangir	1	1	2	0	2	2
02. Sangir Jujan	4	2	6	0	6	6
03. Sangir Balai Janggo	0	1	1	0	1	1
04. Sangir Batang Hari	0	0	0	0	0	0
05. Sungai Pagu	6	7	13	0	13	13
06. Pauh Duo	2	7	9	0	9	9
07. Koto Parik Gadang Diateh	2	4	6	2	4	6
<b>Jumlah / 2018</b>	15	22	37	0	35	37

Sumber : Kantor Kementerian Agama Kabupaten Solok Selatan

Source : Religious Affair Ministry Office of Solok Selatan Regency

**Tabel 4.3.8 Banyaknya Jemaah Haji yang Diberangkatkan Ke Tanah Suci Menurut Pekerjaan 2018**  
**Number of Moslem Pilgrims by Subdistrict and Occupation 2018**

Kecamatan / Subdistrict	Pegawai ABRI & Negeri Veteran Lainnya					Jumlah Total
	Petani Farmer	Pedagang Trader	Civil Servant	Veteran	Others	
(1)	(2)	(3)	(4)	(5)	(6)	(7)
01. Sangir	0	0	0	0	2	2
02. Sangir Jujuan	2	0	0	0	4	6
03. Sangir Balai Janggo	0	0	0	0	1	1
04. Sangir Batang Hari	0	0	0	0	0	0
05. Sungai Pagu	0	1	8	0	4	13
06. Pauh Duo	0	2	1	0	6	9
07. Koto Parik Gadang Diateh	0	0	3	0	3	6
<b>Jumlah / 2018</b>	0	3	12	0	20	37

Sumber : Kantor Kementerian Agama Kabupaten Solok Selatan

Source : Religious Affair Ministry Office of Solok Selatan Regency



**Tabel 4.3.9 Banyaknya Qurban Menurut Pemberi dan Jenis Hewan Qurban 2018**  
**Number of Qurban by Kind of Animal And Subdistrict 2018**

Kecamatan / Subdistrict	Yang Berkorban/ Whom Sacrifice	Jumlah Hewan Qurban/ Number of Animal			Jumlah hewan/ Total	
		Kerbau / Buffallo	Sapi / C o w	Kambing / G o a t		
(1)	(2)	(3)	(4)	(5)	(6)	
01. Sangir	984	0	137	25	162	
02. Sangir Jujan	379	9	52	2	63	
03. Sangir Balai Janggo	446	1	62	5	68	
04. Sangir Batang Hari	337	1	46	8	55	
05. Sungai Pagu	960	0	137	1	138	
06. Pauh Duo	779	0	110	9	119	
07. Koto Parik Gadang Diateh	1 008	0	144	0	144	
<b>Jumlah /</b>	<b>2018</b>	4 893	11	688	50	749

Sumber : Kantor Kementerian Agama Kabupaten Solok Selatan

Source : Religious Affair Ministry Office of Solok Selatan Regency

**Tabel 4.3.10** Banyaknya Nikah, Talak, Cerai, dan Rujuk Menurut Kecamatan 2018  
*Number of Marriages, Divorce Pronounced, Divorce, and Marriages Reconciliation by Subdistrict 2018*

Kecamatan / Subdistrict	Banyaknya / Number			
	Nikah/ Marriage	Talak/ Divorce Pronounced	Cerai/ Divorce	Rujuk/ Recon- ciliation
(1)	(2)	(3)	(4)	(5)
01. Sangir	370	16	34	-
02. Sangir Jujuan	92	2	2	-
03. Sangir Balai Janggo	96	10	6	-
04. Sangir Batang Hari	100	4	7	-
05. Sungai Pagu	257	22	58	-
06. Pauh Duo	163	12	22	-
07. Koto Parik Gadang Diateh	221	24	41	-
<b>Jumlah / 2018</b>	1299	90	170	-

Sumber : Kantor Pengadilan Agama Muara Labuh &  
 Kantor Kementerian Agama Kabupaten Solok Selatan

Source : *Religious Court Office of Muara Labuh &*  
*Religious Affair Ministry Office of Solok Selatan Regency*

**Tabel 4.3.11** Banyaknya Perkara yang Diputuskan Pengadilan Agama Muara Labuh 2018  
**Table** *Number of Case Reports Decided by Muara Labuh Religious Court 2018*

Bulan / Month	Izin Poligami/ Polygamy Permit	Pengesahan Nikah/ Marriage Legalization	Persetujuan Talak/ Agreement Divorce	Cerai Gugat/ Shock	Fasakh	Gugur / Ditolak Refused	Lain- lain/ Others	Jumlah Total
(1)	(2)	(3)	(4)	(5)	(6)	(7)	(8)	(9)
1. Januari / January	-	2	4	10	-	-	3	19
2. Februari / February	-	4	7	22	-	2	2	37
3. Maret / March	-	2	6	3	-	3	2	16
4. April / April	-	3	7	11	-	-	1	22
5. Mei / May	-	3	9	16	-	3	1	32
6. Juni / June	-	13	2	7	-	-	2	24
7. Juli / July	-	3	10	21	-	1	1	36
8. Agustus / August	-	4	5	13	-	1	1	24
9. September / September	-	3	13	16	-	2	4	38
10. Oktober / October	-	15	8	22	-	-	3	48
11. Nopember / November	-	3	4	11	-	-	3	21
12. Desember / December	-	4	8	15	-	-	2	29
<b>Jumlah / 2018</b>	-	<b>59</b>	<b>83</b>	<b>167</b>	-	<b>12</b>	<b>25</b>	<b>346</b>

Sumber : Kantor Pengadilan Agama Muara Labuh

Source : *Religious Court Office of Muara Labuh*

**Tabel 4.3.12** Faktor Penyebab Terjadinya Perceraian Pada Pengadilan Agama Muara Labuh 2018  
**Table 4.3.12** *Number of Case Reports Decided by Muara Labuh Religious Court 2018*

Bulan / Month	Zina	Mabuk	Judi	Mening- galkan salah sa- tu pihak	Dihu- kum penja- ra	Poligami	KDRT	cacat Badan	Perseli- sihan/ perteng- karan	Murtad	Ekono- mi	Jumlah Total
(1)	(2)	(3)	(4)	(5)	(6)	(7)	(8)	(9)	(10)	(11)	(12)	(13)
1. Januari / January	-	-	-	7	-	-	-	-	10	-	1	18
2. Februari / February	-	-	-	1	-	-	-	-	21	-	-	22
3. Maret / March	-	-	-	3	-	-	-	-	18	-	-	21
4. April / April	-	-	-	1	-	-	-	-	8	-	-	9
5. Mei / May	-	-	-	4	-	-	-	-	15	-	1	20
6. Juni / June	-	-	-	1	-	1	-	-	11	-	1	14
7. Juli / July	-	-	-	4	-	-	-	-	12	-	-	16
8. Agustus / August	-	-	-	5	-	-	-	-	23	-	1	29
9. September September	-	-	-	3	-	1	-	-	13	-	-	17
10. Oktober / October	-	-	-	2	-	-	-	-	33	-	-	35
11. Nopember November	-	-	-	2	-	-	-	-	20	-	-	22
12. Desember December	-	-	-	3	-	-	-	-	17	-	-	20
<b>Jumlah/2018</b>	-	-	-	<b>36</b>	-	<b>2</b>	-	-	<b>201</b>	-	<b>4</b>	<b>243</b>

Sumber : Kantor Pengadilan Agama Muara Labuh

Source : Religious Court Office of Muara Labuh

**Tabel 4.4.1** Banyaknya Kejahatan yg Terjadi di Wilayah Hukum Polres Solok Selatan Menurut Kejadian tahun 2018  
**Number of Crimes in The Legal Territory of Police Adm.Unit at Solok Selatan by Type of Event 2018**

Jenis Kejadian / <i>Type of Event</i>	Jumlah / Number	
	Kejadian / <i>Event</i>	selesai/ <i>settled</i>
(1)	(2)	
01. TIB Umum / Unjuk Rasa / Bencana Alam <i>General Violation/Demonstration/Natural Disaster</i>	1	0
02. Pembakaran / <i>Burning</i>	1	0
03. Kebakaran / <i>Fire</i>	1	1
04. Pengeroyokan/ <i>beatings</i>	1	0
05. Perkosaan/ <i>Raping</i>	1	0
06. Perjudian / <i>Gambling</i>	3	3
07. Meninggalkan orang yang perlu ditolong/ <i>Leave some One Unhelped</i>	0	0
08. Pembunuhan / <i>Homicide</i>	4	4
09. Pengeroyokan	23	21
10. Penganiayaan / <i>Battering</i>	111	85
11. Pencurian / <i>Robbery</i>	112	24
12. hujaran kebencian via media sosial	1	0
13. Pencurian dgn kekerasan(Curas)/ <i>Armed Robbery</i>	1	0
14. Penipuan/ <i>Deception</i>	30	10
15. Pengrusakan / <i>Act of Damaging</i>	16	8
16. Pemasaran	2	1
17. Pengancaman/ <i>Possing a Threat</i>	15	11
18. Penghinaan / <i>Humiliation</i>	10	9
19. Narkotika / <i>Drugs</i>		
20. Pornografi / <i>Pornography</i>	3	2
<b>Sub Jumlah / Sub Total</b>	<b>336</b>	<b>179</b>

Bersambung / *To be continued....*

**Lanjutan Tabel 4.4.1**  
**Continued Table 4.4.1**

Jenis Kejadian / Type of Event (1)	Jumlah / Number	
	Kejadian / Event (2)	selesai/ settled
Sub Jumlah / Sub Total	336	179
21. Curanmor / <i>Vehicle Robbery</i>	35	6
22. Perzinahan/ <i>Sexual acts outside of marriage</i>	1	0
23. Melarikan Gadis / <i>Abscond with a girl</i>	1	1
24. Kekerasan Dalam Rumah Tangga	14	8
25. Miras		
26. Penggelapan	32	17
27. Perbuatan tidak menyenangkan	7	5
28. Rampas Hak	3	3
29. Cemar Nama Baik	5	4
30. Serobot lahan	8	4
31. Cabul	8	3
32. penemuan mayat	0	0
33. asusila	0	0
34. Pemalsuan tanda tangan	3	0
35. Fitnah		
36. hoax	1	1
37. unjuk rasa	1	0
38. Pencurian dalam keluarga	1	1
39. Illegal Logging	1	0
40. uang palsu	1	0
<b>Jumlah / 2018</b>	<b>458</b>	<b>232</b>
<b>Total</b>		

Sumber : Polisi Resort Solok Selatan

Source : *Police Administrative Unit at Solok Selatan*

**Tabel 4.4.2 Banyaknya Kecelakaan Lalu Lintas di Kab.Solok Selatan 2018**  
**Table Number of Traffic Accidents at Solok Selatan Regency 2018**

	Kecamatan	Jumlah Kecelakaan/ Number of Accidents	Korban/ Victim		
			MD	LB	LR
	(1)	(2)	(3)	(4)	(5)
1	Sangir	12	1	0	24
2	Pauh Duo	7	2	0	14
3	Sungai Pagu	7	0	0	18
4	KPGD	12	2	1	33
5	Sangir Balai Janggo	3	2	0	0
6	Sangir Jujuan	3	2	0	3
7	Sangir Batang Hari	0	0	0	0
<b>Jumlah / 2018</b>		44	9	1	92
<b>Total</b>					

Sumber : Polisi Resort Solok Selatan

Source : Police Administrative Unit at Solok Selatan

**Tabel 4.4.3 Banyaknya Kejadian Bencana Serta Nilai Kerugian yang Ditimbulkan Menurut Kecamatan 2018**

	Kecamatan/ Subdistrict	Jumlah Kejadian	Nilai Kerugian (Rp)
	(1)	(2)	(3)
01.	Sangir	10	60 000 000
02.	Sangir Jujuan	4	170 000 000
03.	Sangir Balai Janggo	1	400 000 000
04.	Sangir Batang Hari	1	-
05.	Sungai Pagu	6	70 000 000
06.	Pauh Duo	4	520 000 000
07.	Koto Parik Gadang Diateh	5	380 000 000
	<b>Jumlah/ Total</b>	31	1 600 000 000

Sumber : Kantor Badan Penanggulangan Bencana Daerah Kabupaten Solok Selatan



**Tabel 4.4.4 Banyaknya Izin Usaha Yang Diterbitkan Menurut Jenis 20:**  
**Table**

Jenis Izin Usaha		Jumlah Izin (Buah)
(1)	(2)	
1	Izin Prinsip	3
2	Surat Izin Usaha Perdagangan ( SIUP )	161
3	Tanda Daftar Perusahaan ( TDP)	158
4	Tanda Daftar Gudang ( TDG)	8
5	Izin Usaha Industri ( IUI )	13
6	Izin Mendirikan Bangunan ( IMB )	96
7	Surat Izin Usaha Jasa Konstruksi ( SIUJK )	36
8	Izin Kesehatan	255
9	Izin Pendidikan	51
10	Izin Penelitian	101
11	Tanda Daftar Usaha Pariwisata (TDUP)	4
12	Izin Angkutan	1
13	Izin Operasional Yayasan	1
14	Izin Pendirian Yayasan	1
<b>Jumlah / 2018</b>		<b>889</b>

Sumber : Dinas Penanaman Modal dan Pelayanan Terpadu Satu Pintu  
Kabupaten Solok Selatan

**Tabel 4.4.5 Banyaknya Rekomendasi Yang Dikeluarkan Untuk Izin Kelayakan Lingkungan, Bagi Perusahaan Yang Belum Ataupun Yang Sudah Beroperasi Menurut Jenis 2018**

Jenis Perusahaan	Surat Rekomendasi (Buah)	
	Belum Beroperasi	Sudah Beroperasi
(1)	(2)	(3)
1. Pertambangan	-	1
2. Energi	-	4
3. Perkebunan	-	9
4. Kehutanan	-	-
5. Industri	-	4
6. Pariwisata	-	3
7. Infrastruktur	4	8
<b>Jumlah / 2018</b>	<b>4</b>	<b>29</b>

Sumber : Kantor Lingkungan Hidup Kabupaten Solok Selatan

**Tabel 4.4.6 Jenis Usaha / Kegiatan Yang Telah Memiliki Izin Lingkungan 2018**  
**Table**

Jenis Usaha	Izin Lingkungan		
	UKI-UPI	AMDAL	SPPL
(1)	(2)	(3)	(4)
1. Pertamba	1	-	-
2. Energi	-	-	4
3. Perkebun:	-	-	9
4. Kehutana	-	-	-
5. Manufakt	-	-	4
6. Pariwisata	1	-	2
7. Infrastruk	3	1	5
8. Telekomu	-	-	-
<b>Jumlah /</b>	<b>5</b>	<b>1</b>	<b>24</b>

Sumber : Kantor Lingkungan Hidup Kabupaten Solok Selatan

**Tabel 4.5.1 Banyaknya Keluarga menurut Tingkat Kesejahteraan Menurut Kecamatan 2018**  
**Number of Family by Their Welfare level and Sub District 2018**

Kecamatan / Subdistrict	Tingkat Kesejahteraan/ Welfare Level					Jumlah/ Total	
	Pra sejahtera	Sejahtera I	Sejahtera II	Sejahtera III	Sejahtera Plus		
(1)	(2)	(3)	(4)	(5)	(6)	(7)	
01. Sangir	601	4 882	3 007	1 294	629	10 413	
02. Sangir Jujuan	200	2 349	1 293	1 042	324	5 208	
03. Sangir Balai Janggo	329	3 014	1 363	1 163	288	6 157	
04. Sangir Batang Hari	234	2 162	1 273	1 042	243	4 954	
05. Sungai Pagu	279	5 359	2 098	1 462	824	10 022	
06. Pauh Duo	403	3 167	2 674	1 276	703	8 223	
07. Koto Parik Gadang Diateh	439	3 942	2 052	1 214	721	8 368	
<b>Jumlah / Total</b>	<b>2018</b>	2 485	24 875	13 760	8 493	3 732	53 345

Sumber : Badan Pemberdayaan Masyarakat, Pemberdayaan Perempuan & Keluarga Berencana Kab. Solok Selatan

Source : Board of Community Empowerment and Women's Empowerment and Family Planning of Solok Selatan Regency

**Tabel**  
**Table**                      **4.5.2**      **Garis Kemiskinan dan Penduduk Miskin**  
**di Kabupaten Solok Selatan, 2011-2018**

Tahun	Garis Kemiskinan (Rp/Kap/bu lan)	Penduduk Miskin			
		Jumlah	Persentase	PI	P2
		(000)	(%)		
(1)		(2)	(3)	(4)	(5)
2011	235 630	15.52	10.61	1.39	0.31
2012	252 018	14.00	9.38	1.24	0.24
2013	268 902	12.60	8.12	1.21	0.26
2014	279 597	11,56	7,33	0,71	0,12
2015	292 292	11,95	7,52	1,06	0,22
2016	326 733	11,91	7,35	1,23	0,31
2017	347 667	11,89	7,21	0,89	0,17
2018	364 498	11,85	7,07	1,03	0,23

Sumber : BPS Kabupaten Solok Selatan

Source : BPS Statistic of Solok Selatan Regency

**Tabel 4.5.3** Banyaknya Klinik Keluarga Berencana (KKB) dan Pos Pelayanan Keluarga Berencana Desa (PPKBD) Menurut Kecamatan di Kabupaten Solok Selatan, 2017  
*Many Family Planning Clinics and Post Village Family Planning Services by Subdistrict in Solok Selatan Regency, 2017*

Kecamatan/ Subdistrict	KKB/ Family Planning Clinics	PPKBD/ Post Village Family	
		PPKBD	Sub PPKBD
(1)	(2)	(3)	
1. Sangir	4	18	54
2. Sangir Jujan	4	10	31
3. Sangir Balai Janggo	3	11	32
4. Sangir Batang Hari	4	9	42
5. Sungai Pagu	2	17	61
6. Pauh Duo	1	10	32
7. Koto Parik Gadang Diateh	1	15	50
<b>Solok Selatan</b>	<b>19</b>	<b>90</b>	<b>302</b>

Sumber : Dinas Pengendalian Penduduk, Keluarga Berencana, Pemberdayaan Perempuan dan Perlindungan Anak

Source : *Population Control, Family Planning, Women's Empowerment and Child Protection Services*

**Tabel** 4.5.4 **Perkembangan Target dan Realisasi Akseptor Baru Keluarga Berencana 2018**  
**Table** *The Target and Realization of New Family Planning Acceptors 2018*

Kecamatan / Subdistrict	Akseptor / <i>Acceptor</i>		Persentase / <i>Percentage</i>	
	T a r g e t /	Realisasi /		
	<i>T a r g e t</i>	<i>Realization</i>	(%)	
(1)	(2)	(3)	(4)	
01. Sangir	1 179	3 026	256,66	
02. Sangir Jujuan	521	253	48,56	
03. Sangir Balai Janggo	1 092	831	76,10	
04. Sangir Batang Hari	1 150	273	23,74	
05. Sungai Pagu	1 168	1 962	167,98	
06. Pauh Duo	905	194	21,44	
07. Koto Parik Gadang Diateh	1 203	1 098	91,27	
<b>Jumlah / Total</b>	<b>2018</b>	7 218	7 637	105,80

Sumber : Badan Pemberdayaan Masyarakat, Pemberdayaan Perempuan & Keluarga Berencana Kab. Solok Selatan

Source : *Board of Community Empowerment and Women's Empowerment and Family Planning of Solok Selatan Regency*

**Tabel 4.5.5 Pencapaian Akseptor Aktif ( C U ) Menurut Kecamatan 2018**  
**Table Number of Active Acceptors by Subdistrict 2018**

Kecamatan / Subdistrict	P U S / Fertile Couple	Akseptor Aktif / Active Acceptor							Jumlah/ Total
		I U D	P I L	M O P	S T	I M P	K	M O W	
(1)	(2)	(3)	(4)	(5)	(6)	(7)	(8)	(9)	(10)
01. Sangir	5 517	123	474	23	3 407	811	62	31	10 448
02. Sangir Jujuan	2 612	37	188	10	1 481	86	65	24	4 503
03. Sangir Balai Janggo	3 485	63	272	4	1 654	416	60	31	5 985
04. Sangir Batang Hari	3 114	32	167	7	1 727	248	35	8	5 338
05. Sungai Pagu	3 550	119	507	4	1 554	240	51	64	6 089
06. Pauh Duo	2 951	28	188	19	1 391	274	36	23	4 910
07. Koto Parik Gadang Diateh	3 608	46	528	14	1 596	338	45	45	6 220
<b>Jumlah 2018 Total</b>	<b>24 837</b>	<b>448</b>	<b>2 324</b>	<b>81</b>	<b>12 810</b>	<b>2 413</b>	<b>354</b>	<b>226</b>	<b>43 493</b>

Sumber : Badan Pemberdayaan Masyarakat, Pemberdayaan Perempuan  
& Keluarga Berencana Kab. Solok Selatan

Source : Board of Community Empowerment and Women's Empowerment  
and Family Planning of Solok Selatan Regency





Bab

5

# Pertanian

Agriculture



**PRODUKSI  
PADI**  
147 908 ton

**PRODUKSI  
JAGUNG**  
99 665 TON

**PRODUKSI  
IKAN  
DI KOLAM**  
939,92 ton



**PENJELASAN TEKNIS**

1. Pengumpulan data statistik pertanian (SP) diselenggarakan oleh Badan Pusat Statistik bekerja sama dengan direktorat tanaman pangan , kementerian pertanian.
2. Data pokok tanaman pangan yang dikumpulkan luas panen dan produktivitas (hasil per hektar). Produksi tanaman pangan merupakan hasil perkalian antara luas panen dengan produktivitas. Jenis data tanaman pangan yang dikumpulkan mencakup padi dan palawija( jagung, kedelai, kacang tanah, ubi kayu dan ubi jalar).
3. Pengumpulan data luas panen dilakukan setiap bulan oleh mantri pertanian/ kepala cabang dinas kecamatan (KCD) dan dilaporkan dengan formulir statistic pertanian (SP). Pengumpulan data dilakukan dengan pendekatan area kecamatan diseluruh wilayah Indonesia. Pengumpulan data luas panen di tingkat kecamatan tersebut didasarkan pada hasil pengumpulan data dari seluruh desa/ kelurahan di kecamatan bersangkutan.

**TECHNICAL NOTES**

1. *Agricultural survey is carried out by the BPS- statistics Indonesia in cooperation with the directorate general of food corps, the ministry of agriculture.*
2. *The main food crops data collected consists of area harvested and productivity (yield per hectare). Food crops production is generated by area harvested multiplied by productivity. Type of food crops data covers paddy and secondary food crops (maize, soybeans, peanut, cassava and sweet potatoes).*
3. *The area harvested data is collected every month by the agriculture extension workers (called KCD for kepala cabang dinas) and reported in agriculture statistics form (called SP for statistic pertanian). Data collection is conducted using sub district area approach in all sub district in Indonesia area harvested in each sub district is estimated based on the area harvested in each village in the sub district.*

4. Pengumpulan data produktivitas tanaman pangan dilakukan melalui survey ubinan dengan pendekatan rumah tangga menggunakan formulir SUB-S. periode pengumpulan data dilakukan setiap sub-round (empat bulan) dengan petugas lapangan adalah mantri statistic (coordinator statistic kecamatan/ KSK) dan KCD.
  5. Pengumpulan data produktivitas dilakukan melalui pengukuran langsung pada plot ubinan berukuran 2.5 m \* 2.5 m. pengumpulan data produktivitas dilakukan pada waktu panen petani.
  6. Pengumpulan data luas lahan sawah dilakukan setiap tahun oleh KCD dengan menggunakan formulir SP- lahan. Data luas lahan sawah yang dilaporkan adalah kondisi akhir tahun yang berada diwilayah administrasi kecamatan mencakup lahan yang disuahkan oleh rumah tangga, perusahaan, pemerintah, dan lain-lain.
4. *Food based on household approach. the data collection is conducted in every sub round (for monthly) with sub district statistics coordinator (called KSK for coordinator statistic kecamatan ) and KCD being the enumerator.*
  5. *The productivity data collection is conducted by a direct measurement in 2, 5m\* 2,5 m crop cutting plot. The productivity measurement is conducted at the time when farmers are harvesting their crops.*
  6. *Wetland area data is collected annually by KCD using the form called SP – lahan. Wetland area data reported is the condition at the end of the year, and covers wetland in districts administrative area, including the land cultivated by households, firms, governments, and others.*

7. Produksi padi mencakup padi sawah dan padi lading. Data produksi pada dan palawija yang disajikan adalah dalam kualitas: gabah kering giling (padi), pipihan kering (jagung), biji kering (kedelai dan kacang tanah), dan umbi basah (ubi kayu dan ubi jalar).
8. Survey pertanian hortikultura (SPH) diselenggarakan oleh badan pusat statistik bekerja sama dengan direktorat jenderal hortikultura, kementerian pertanian.
9. Metode yang digunakan dalam survey ini adalah metode pencacahan lengkap terhadap seluruh kecamatan di Indonesia dan dilaporkan secara rutin bulanan untuk SPH-SBS dan triwulanan untuk SPH-BST, SPH-TBF, SPH-TH dan mantra tani /KCD.
10. Tanaman sayuran semusim adalah tanaman sumber vitamin garam mineral dan lain-lain yang dikonsumsi dari bagian tanaman yang berupa daun, bunga, buah dan umbinya, yang berumur kurang dari satu tahun.
7. *The production of paddy covers the production of wetland paddy and dry land paddy. Production of paddy and secondary crops data area presented in the form of (dry unshusked rice (paddy). Dry loose maize (maize ), dry shells crops (soybeans and peanuts) and fresh roots (cassava and sweet potatoes).*
8. *The agricultural survey for horticulture (SPH) is carried out by the BPS- statistics Indonesia in cooperation with the directorate general of horticulture, ministry of agriculture.*
9. *The method used in this survey is to complete enumeration for all of sub district in Indonesia and reported monthly for SPH-SBS and quarterly for SPH-BST, SPH-TBF,SPH-TH by agriculture extension services.*
10. *Seasonal vegetables plants are plants which are the sources of vitamin, mineral salt, etc, consumed from the part of the plant in the form of leaf, flower, fruit and root with the age of less than one year.*

11. Tanaman sayuran tahunan adalah tanaman sumber vitamin, garam mineral dan lain-lain yang dikonsumsi dari bagian tanaman yang berupa daun dan atau buah yang berumur lebih dari satu tahun.
  12. Tanaman biofarmaka adalah yang bermanfaat untuk obata-obatan, kosmetik dan kesehatan yang dikonsumsi atau digunakan dari bagian-bagian tanaman seperti daun, batang, buah , umbi( rim-pang) ataupun akar.
  13. Tanama hias adalah tanaman yang mempunyai nilai keindahan baik bentuk, warna daun , tajuk maupun bunganya, sering digunakan untuk penghias pekarangan dan lain sebagainya.
  14. Luas panen adalah luas tanaman sayuran, buah-buahan, biofarmaka dan tananmn hias yang diambil hasilnya/ di panen pada perode pelaporan.
  15. Produksi adalah hasil menurut bentuk produk dari setiap tanaman sayuran, buah-buahan, biofarmakan dan tanaman hias yang diambil berdasarkan luas yang dipanen pada bulan/ triwulan .
11. *Annual vegetable plants are plants which are the source of vitamin, contained from the part of the plant in the form of vegetable and more than one year of age.*
  12. *Medicinal plants are plants which are useful for medicine it is consumed from part of the plants such as leaf, flower, fruit, tuber and root.*
  13. *Ornamental plants are plants which have a beauty value either in shape, color of leaf or crown of flower, and they are often used as a yard decorator.*
  14. *Harvested area is area which vegetable, fit , medicinal and ornamental plant of crop harvested during the period of report.*
  15. *Production is the standard production quantity form of vegetable , fruit, medicinal and ornamental plnt based on harvested area reported monthly/ quarterly.*

URAIAN	DESCRIPTION
<p>Berdasarkan data dari Dinas Pertanian Kabupaten Solok Selatan produksi padi pada tahun 2018 adalah 147.908 ton. Produksi padi ini paling banyak terdapat di Kecamatan Sangir (42.090 ton). Untuk palawija, produksi jagung menempati posisi pertama, yaitu sebanyak 63.335 ton, selanjutnya produksi ubi kayu mencapai 1.398 ton.</p>	<p><i>Based data on Agriculture, Service of Solok Selatan Regency production paddies in 2018 is 147.908 ton. The most Produktion paddies is located in Subdistrict Sangir (42.090 ton). For palawija, corn is the first position, as many as 63.335 ton, then cassava until 1.398 ton.</i></p>
<p>Berdasarkan data dari Dinas Perkebunan Kabupaten Solok Selatan, pada tahun 2018, produksi karet di Kabupaten Solok Selatan mencapai 14.606.388 kg, kelapa sawit sebanyak 11.739.840. Selanjutnya kayumanis sebanyak 2.353.760 kg, kelapa sebanyak 2.111.040 kg, kopi sebanyak 2.144.986 kg.</p>	<p><i>Based on data Plantation Extention Service of Solok Selatan Regency, in 2018, production of Rubber in Solok Selatan Regency as many as 14.606.388 kgkelapa sawit as many as 11.739.840. Casiavera as many as 2.353.760 kg, coconut as many as 2.111.040 kg, coffee as many as 2.144.986 kg.</i></p>



Berdasarkan data Dinas Ketahanan Pangan dan Perikanan mencatat bahwa jumlah produksi ikan dari budidaya ikan di kolam dan sawah pada tahun 2018 mencapai 939.92 ton dan 174.61 ton.

Sepanjang tahun 2018, Dinas Pertanian Kabupaten Solok Selatan mencatat populasi sapi sebanyak 10.361 ekor dan kerbau 6.748 ekor, dimana populasi sapi terbanyak terdapat di Kecamatan Sangir Balai Janggo, sedangkan populasi kerbau terbanyak terdapat di Sangir Jujuan.

*Based on data on Food Security and Fisheries Service noted that the amount of fish production from fish farming in ponds and rice fields in 2018 reaches 939.92 tons and 174.61 tons.*

*As long as 2018, Agriculture, Animal Husbandry and Fisheries Extention Service of Solok Selatan the number of population cow as many as 10.361 tails and buffalo 6.748 tails, where the most population of cow was located in Sangir Balai Janggo Subdistrict, then the most population of buffalo was located in Sangir Jujuan Subdistrict.*

**Tabel 5.1.1 Luas Panen, Produksi, dan Produktivitas Padi (Padi Sawah dan Padi Ladang) Menurut Kecamatan di Kabupaten Solok Selatan 2018**  
**Harvest Area, Production, and Productivity of Rice ( Rice Paddies and Paddy Fields) by Subdistrict in Solok Selatan Regency, 2018**

Kecamatan / Subdistrict	Padi Sawah/ Rice Paddies			Padi Ladang/ Paddy Fields		
	Luas Panen/ Harvest ed Area (ha)	Produksi/ Production (ton)	Produkti vitas (kuintal/ ha)	Luas Panen/ Harvest ed Area (ha)	Produksi/ Production (ton)	Produkti vitas (kuintal /ha)
(1)	(2)	(3)	(4)	(5)	(6)	(7)
1. Sangir	7 458	42 090	54	176	745	42,25
2. Sangir Jujan	2 163	9 654	42	-	-	-
3. Sangir Balai Janggo	81	300	35	-	-	-
4. Sangir Batang Hari	1 188	4 736	39	-	-	-
5. Sungai Pagu	5 547	35 682	62	-	-	-
6. Pauh Duo	5 364	25 184	46	-	-	-
7. Koto Parik Gadang Diateh	5 173	30 262	56	-	-	-
<b>Solok Selatan</b>	<b>26 974</b>	<b>147 908</b>	<b>48</b>	<b>176</b>	<b>745</b>	<b>42,25</b>

Sumber : Dinas Pertanian Kab.Solok Selatan

Source : Agriculture Extension Service of Solok Selatan Regency

**Tabel 5.1.2 Luas Panen, Produksi, dan Produktivitas Jagung dan Kedelai Menurut Kecamatan di Kabupaten Solok Selatan 2018**  
**Harvest Area, Production, and Productivity of Corn and Soy bean by Subdistrict in Solok Selatan Regency, 2018**

Kecamatan / Subdistrict	Jagung/ Corn			Kedelai/ Soy bean		
	Luas Panen/ Harvest ed Area (ha)	Produksi/ Production (ton)	Produkti vitas (kuintal/ ha)	Luas Panen/ Harvest ed Area (ha)	Produksi/ Production (ton)	Produkti vitas (kuintal/ ha)
(1)	(2)	(3)	(4)	(5)	(6)	(7)
1. Sangir	12 667	63 335	5	25	34	13,65
2. Sangir Jujuan	1 375	6 875	5	-	-	-
3. Sangir Balai Janggo	1 596	7 980	5	20	27	13,65
4. Sangir Batang Hari	1 516	7 580	5	-	-	-
5. Sungai Pagu	270	1 350	5	-	-	-
6. Pauh Duo	2 232	11 160	5	11	15	13,65
7. Koto Parik Gadang Diateh	277	1 385	5	-	-	-
<b>Solok Selatan</b>	<b>19 933</b>	<b>99 665</b>	<b>66</b>	<b>56</b>	<b>76</b>	<b>13,60</b>

Sumber : Dinas Pertanian Kab.Solok Selatan

Source : Agriculture Extension Service of Solok Selatan Regency

**Tabel 5.1.3 Luas Panen, Produksi, dan Produktivitas Kacang Tanah dan Kacang Hijau Menurut Kecamatan di Kabupaten Solok Selatan 2018**  
**Harvest Area, Production, and Productivity of Peanuts and Green beans by Subdistrict in Solok Selatan Regency, 2018**

Kecamatan / Subdistrict	Kacang Tanah/ Peanuts			Kacang Hijau/ Green beans		
	Luas Panen/ Harvested Area (ha)	Produksi/ Production (ton)	Produkti vitas (kuintal/ ha)	Luas Panen/ Harvested Area (ha)	Produksi/ Production (ton)	Produkti vitas (kuintal/ ha)
(1)	(2)	(3)	(4)	(5)	(6)	(7)
1. Sangir	234	658	28,13	-	-	-
2. Sangir Jujan	87	245	28,13	5	6	-
3. Sangir Balai Janggo	28	79	28,13	5	6	-
4. Sangir Batang Hari	36	101	28,13	-	-	-
5. Sungai Pagu	18	51	28,13	-	-	-
6. Pauh Duo	41	115	28,13	-	-	-
7. Koto Parik Gadang Diateh	6	17	28,13	-	-	-
<b>Solok Selatan</b>	<b>450</b>	<b>1.266</b>	<b>28,13</b>	<b>10</b>	<b>12</b>	<b>13</b>

Sumber : Dinas Pertanian Kab.Solok Selatan

Source : Agriculture Extension Service of Solok Selatan Regency

**Tabel 5.1.4** Luas Panen, Produksi, dan Produktivitas Ubi Kayu dan Ubi Jalar Menurut Kecamatan di Kabupaten Solok Selatan 2018  
*Harvest Area, Production, and Productivity of cassava and sweet potato by Subdistrict in Solok Selatan Regency, 2018*

Kecamatan / Subdistrict	Ubi Kayu/ Cassava			Ubi Jalar/ Sweet Potato		
	Luas Panen/ Harvest Area (ha)	Produksi/ Production (ton)	Produkti vitas (kuintal/ ha)	Luas Panen/ Harvest Area (ha)	Produksi/ Production (ton)	Produkti vitas (kuintal /ha)
(1)	(2)	(3)	(4)	(5)	(6)	(7)
1. Sangir	49	1 398	285,2 5	32	818	25,56
2. Sangir Jujuan	39	1 112	285,2 5	22	562	255,50
3. Sangir Balai Janggo	40	1 141	285,2 5	9	230	255,50
4. Sangir Batang Hari	-	-	-	-	-	-
5. Sungai Pagu	10	285	285,2 5	1	26	255,50
6. Pauh Duo	12	345	285,2 5	3	77	255,50
7. Koto Parik Gadang Diateh	-	-	-	-	-	-
<b>Solok Selatan</b>	150	4 281	321,3 5	67	1 713	255,67

Sumber : Dinas Pertanian Kab.Solok Selatan

Source : Agriculture Extension Service of Solok Selatan Regency

**Tabel 5.1.5 Jumlah Penduduk dan Produksi Padi Menurut Kecamatan 2018**  
**Table Population and Production of Paddy by Subdistrict 2018**

Kecamatan / Subdistrict	Jumlah Penduduk / Population ( Orang / Person )	Produksi / Production ( Ton GKG )
(1)	(2)	(3)
01. Sangir	41 013	40 724
02. Sangir Jujan	13 143	11 882
03. Sangir Balai Janggo	17 151	467
04. Sangir Batang Hari	20 670	6 964
05. Sungai Pagu	32 182	31 048
06. Pauh Duo	15 010	28 132
07. Koto Parik Gadang Diateh	23 555	28 530
<b>Jumlah / Total</b>	<b>162 724</b>	<b>147 747</b>

Sumber : Dinas Pertanian Kab.Solok Selatan

Source : Agriculture Extension Service of Solok Selatan Regency

**Tabel 5.1.6 Luas Tanam, Luas Panen, dan Produksi Tanaman Pangan Kabupaten Solok Selatan 2018**  
**Table 5.1.6 Planted Area, Harvested Area, and Production of Primary Plant of Solok Selatan Regency 2018**

Komoditi / Comodity	Luas Tanam Planted Area ( Ha )	Luas Panen Harvested Area ( Ha )	Produksi Production ( Ton )
(1)	(2)	(3)	(4)
01. Padi Sawah/ Rice Paddies	28 080	26 974	147 898
02. Jagung/ Corn	20 571	19 933	99 665
03. Kedelai/ Soy bean	81	56	76
04. Kacang Tanah/ Peanuts	455	450	1 260
05. Kacang Hijau/ Green beans	15	10	12
06. Ubi Kayu/ Cassava	150	150	3 720
07. Ubi Jalar/ Sweet Potatoes	67	67	1 891
<b>Jumlah / 2018</b> <b>Total</b>	<b>49 419</b>	<b>47 640</b>	<b>254 522</b>

Sumber : Dinas Pertanian Kab.Solok Selatan

Source : Agriculture Extension Service of Solok Selatan Regency

**Tabel 5.1.7 Luas Lahan Menurut Jenis Penggunaannya di Kabupaten Solok Selatan 2018**  
**Table Area of Land by Kind of Use in Solok Selatan Regency 2018**

Jenis Penggunaan / Kind of Use	Luas Lahan Area of land ( Ha )
(1)	(2)
<b>A. LAHAN PERTANIAN/ AGRICULTURE LAND</b>	<b>236 113</b>
<b>01. Lahan Sawah / Wet Land</b>	<b>10 225</b>
a. Irigasi/ Irrigation	9 941
b. Tadah Hujan / Rain Fed	284
c. Rawa Pasang Surut/ Swamp	-
d. Rawa Lebak	-
<b>02. Lahan Bukan sawah / Not Wet land</b>	<b>225 888</b>
a. Tegal/Kebun/ Dry Land Cultivation/plantation	5 472
b. Ladang/Huma/ Unirrigated Field/Field for dry rice cultivation	9 666
c. Perkebunan/Estate	47 137
d. Ditanami pohon/Hutan Rakyat/people forest	60 958
e. Padang penggembalaan/padang rumput	58
f. Sementara tidak diusahakan/ Temporarily not being worked land	4 220
g. Hutan negara/ State Forest	43 140
h. Lainnya( tambak,kolam,empang,dll)/ Others	55 237
<b>B. LAHAN BUKAN PERTANIAN/ NOT AGRICULTURE LAND</b> (Jalan, pemukiman, perkantoran, sungai, dll)	<b>98 507</b>
<b>Jumlah / 2018</b>	<b>334 620</b>
<b>Total</b>	<b>334 620</b>

Sumber : Dinas Pertanian Kab.Solok Selatan

Source : Agriculture Extension Service of Solok Selatan Regency



**Tabel** 5.1.8 Luas Lahan Sawah Menurut Jenis Pengairan di Kabupaten Solok Selatan 2018  
**Table** *Area of Land by Type of Irrigation of Solok Selatan Regency 2018*

Jenis Pengairan / Type of Irrigation	Luas / Area ( Ha )
(1)	(2)
01. Irigasi / Irrigation	9 941
02. Tadah Hujan / Rain Fed	284
03. Rawa Pasang Surut/ Swamp	-
04. Rawa Lebak	-
<b>Jumlah / Total</b>	<b>2018</b> 10 225

Sumber : Dinas Pertanian Kab.Solok Selatan

Source : Agriculture Extension Service of Solok Selatan Regency

**Tabel 5.1.9 Luas Lahan Sawah yang Dapat Ditanami Padi Menurut Jenis Pengairannya 2018**  
**Area of Paddy Planted in Wet Land by Type of Irrigation 2018**

Jenis Pengairan / Type of Irrigation	Luas / Area ( Ha )
(1)	(2)
01. Irigasi / <i>Irrigation</i>	
- Satu Kali / <i>Once</i>	-
- Dua Kali / <i>Twice</i>	2262
- Tiga Kali / <i>Three times</i>	7679
02. Tadah Hujan / <i>Rain Fed</i>	
- Satu Kali / <i>Once</i>	196
- Dua Kali / <i>Twice</i>	88
- Tiga Kali / <i>Three times</i>	-
03. Rawa pasang surut	
- Satu Kali / <i>Once</i>	-
- Dua Kali / <i>Twice</i>	-
- Tiga Kali / <i>Three times</i>	-
04. Rawa Lebak	
- Satu Kali / <i>Once</i>	-
- Dua Kali / <i>Twice</i>	-
- Tiga Kali / <i>Three times</i>	-
<b>Jumlah / 2018</b>	<b>10 225</b>
<b>Total</b>	

Sumber : Dinas Pertanian Kab.Solok Selatan

Source : *Agriculture Extension Service of Solok Selatan Regency*

**Tabel 5.1.10 Luas Areal Irigasi P U di Kabupaten Solok Selatan 2018**  
**Table Area of Public Irrigation Acreage in Solok Selatan Regency 2018**

Areal / Klasifikasi <i>Acreage / Classification</i>	Jenis Irigasi / <i>Type of Irrigation</i>	Klasifikasi / <i>Classification</i>	Luas / <i>Area</i> ( Ha )
(1)	(2)	(3)	(4)
Areal / Klasifikasi <i>Acreage / Classification</i>	Teknis / <i>Technical</i>	a. B a k u / <i>Standard</i>	1 271
		b. Fungsional / <i>Functional</i>	-
		c. Daerah Irigasi / <i>Irigated Area</i>	-
		d. Potensial / <i>Potential</i>	-
	Semi Teknis / <i>Semi Technical</i>	a. B a k u / <i>Standard</i>	3 639
		b. Fungsional / <i>Functional</i>	-
		c. Daerah Irigasi / <i>Irigated Area</i>	-
		d. Potensial / <i>Potential</i>	-
	Sederhana / <i>Simple</i>	a. B a k u / <i>Standard</i>	1 881
		b. Fungsional / <i>Functional</i>	-
		c. Daerah Irigasi / <i>Irigated Area</i>	-
		d. Potensial / <i>Potential</i>	-
<b>Jumlah / <i>Total</i></b>	<b>2018</b>		<b>6 791</b>

Sumber : Dinas Pertanian Kab.Solok Selatan

Source : *Agriculture Extension Service of Solok Selatan Regency*

**Tabel 5.1.11 Luas Areal Irigasi Non P U dan Tadah Hujan di Kabupaten Solok Selatan 2018**  
**Table Area of Non Public Irrigation And Raid Fed Acreage in Solok Selatan Regency 2018**

Areal / Klasifikasi <i>Acreage / Classification</i>	Klasifikasi <i>Classification</i>	L u a s <i>A r e a</i> ( Ha )
(1)	(2)	(3)
01. Irigasi Non P U / <i>Non Government Irrigation</i>	a. B a k u / <i>Standard</i>	2 343
	b. Fungsional / <i>Functional</i>	-
	c. Daerah Irigasi / <i>Irigated Area</i>	-
	d. Potensial / <i>Potential</i>	-
02. Tadah Hujan / <i>Rain Fed</i>	a. B a k u / <i>Standard</i>	406
	b. Fungsional / <i>Functional</i>	-
	c. Daerah Irigasi / <i>Irigated Area</i>	-
	d. Potensial / <i>Potential</i>	-
<b>Jumlah /</b>	<b>2018</b>	<b>2 749</b>

Sumber : Dinas Pertanian Kab.Solok Selatan

Source : *Agriculture Extension Service of Solok Selatan Regency*

**Tabel** 5.1.12 **Banyaknya Mesin Pengolah Lahan Menurut Kecamatan (Unit) 2018**  
**Table** **Number of Land Processing Machines by Subdistrict (Unit) 2018**

Kecamatan / Subdistrict	Traktor Roda Dua/two Wheels Tractor				Traktor Roda Empat / Four Wheel Tractor		
	Bantuan		Swadaya		Baik / Fine	Rusak Broken	
	Baik / Fine	Rusak Broken	Baik / Fine	Rusak Broken			
(1)	(2)	(3)	(2)	(3)	(4)	(5)	
01. Sangir	58	1	3	2	5	-	
02. Sangir Jujuan	39	3	44	17	1	-	
03. Sangir Balai Janggo	1	-	1		1	-	
04. Sangir Batang Hari	22	2	65	7	1	-	
05. Sungai Pagu	48	2	153	31	1	-	
06. Pauh Duo	29	3	229	64	1	-	
07. KPGD	51	4	181	89	1	-	
<b>Jumlah / Total</b>	<b>2018</b>	248	15	676	210	11	-

Sumber : Dinas Pertanian Kab.Solok Selatan

Source : Agriculture Extension Service of Solok Selatan Regency

**Tabel 5.1.13 Banyaknya Mesin Pemberantas Jasad Pengganggu Menurut Kecamatan (Unit) 2018**  
**Number of Pest Control Machines by Subdistrict (Unit) 2018**

Kecamatan / Subdistrict	Hand Sprayer	Knapsack Motor Sprayer	Skid		
			Power Sprayer	Swing Fog Medium	Emposan/ Fumigator
(1)	(2)	(3)	(4)	(5)	(6)
01. Sangir	76	-	-	-	-
02. Sangir Jujuan	36	-	-	-	-
03. Sangir Balai Janggo	15	-	-	-	-
04. Sangir Batang Hari	25	-	-	-	-
05. Sungai Pagu	34	-	-	-	-
06. Pauh Duo	25	-	-	-	-
07. Koto Parik Gadang Diateh	54	-	-	-	-
<b>Jumlah / Total</b>	<b>2018</b> 265	-	-	-	-

Sumber : Dinas Pertanian Kab.Solok Selatan

Source : Agriculture Extension Service of Solok Selatan Regency

**Tabel 5.1.14** Banyaknya Mesin Pengolah Ubi Kayu Menurut Kecamatan (Unit) 2018  
**Table** *Number of Cassava Processing Machines by Subdistrict (Unit) 2018*

Kecamatan / Subdistrict	Pengungkit Ubi Kayu / Cassava Grater	Perajang Ubi Kayu / Cassava Mincer	Pembuat Chip / Chip Maker	Pembuat Pelet / Pelet Maker
(1)	(2)	(3)	(4)	(5)
01. Sangir	-	-	-	-
02. Sangir Jujan	-	-	-	-
03. Sangir Balai Janggo	-	-	-	-
04. Sangir Batang Hari	-	-	-	-
05. Sungai Pagu	-	-	-	-
06. Pauh Duo	-	-	-	-
07. Koto Parik Gadang Diateh	-	-	-	-
<b>Jumlah / Total</b>	<b>2018</b>	-	-	-

Sumber : Dinas Pertanian Kab.Solok Selatan

Source : Agriculture Extension Service of Solok Selatan Regency

**Tabel 5.1.15 Banyaknya Mesin Pengolah Gabah Menurut Jenisnya (Unit) 2018**  
**Table Number of Paddy Processing Machines by Subdistrict (Unit) 2018**

Kecamatan / Subdistrict	Perontok Padi / Thresher		Pengereng / Dryer	
	Baik/ Find	Rusak/ Broken	Tipe Datar	Tipe Vertikal
(1)	(2)	(3)	(4)	(5)
01. Sangir	6	-	-	-
02. Sangir Jujuan	2	-	-	-
03. Sangir Balai Janggo	-	-	-	-
04. Sangir Batang Hari	3	-	-	-
05. Sungai Pagu	1	-	-	-
06. Pauh Duo	-	-	-	-
07. Koto Parik Gadang Diateh	1	-	-	-
<b>Jumlah / Total</b>	<b>2018</b>	13		-

**Bersambung / To be Continued .....**



**Lanjutan Tabel 5. 1. 15**  
**Continued Table 5. 1. 15**

Kecamatan / Subdistrict	Penggilingan			Pemecah Peny-		
	Padi Besar/Padi Kecil/Padi Menengah			Engel	Kulit /	soh
	<i>Large Rice</i>	<i>Small Rice</i>	<i>Middle Rice</i>	berg	Husker	Beras /
	<i>Mill</i>	<i>Mill</i>	<i>Mill</i>			<i>Polisher</i>
(1)	(2)	(3)	(4)	(5)	(6)	(7)
01. Sangir	-	-	-	-	-	-
02. Sangir Jujan	-	-	-	-	-	-
03. Sangir Balai Janggo	-	-	-	-	-	-
04. Sangir Batang Hari	-	-	-	-	-	-
05. Sungai Pagu	-	-	-	-	-	-
06. Pauh Duo	-	-	-	-	-	-
07. Koto Parik Gadang Diateh	-	-	-	-	-	-
<b>Jumlah /</b> <b>Total</b>	<b>2018</b>	-	-	-	-	-

Sumber : Dinas Pertanian Kab.Solok Selatan

Source : *Agriculture Extension Service of Solok Selatan Regency*

**Tabel 5.1.16 Banyaknya Pompa Air Menurut Kecamatan dan Kondisinya**  
**Table Number of Water Pumps by Subdistrict and Condition**  
**( Unit ) 2018**

Kecamatan / Subdistrict	Kondisi Baik / Find	Rusak Berat / Heavy Broken
(1)	(2)	(3)
01. Sangir	6	3
02. Sangir Jujian	7	3
03. Sangir Balai Janggo	2	1
04. Sangir Batang Hari	6	2
05. Sungai Pagu	14	5
06. Pauh Duo	4	3
07. Koto Parik Gadang Diateh	11	4
<b>Jumlah / Total</b>	<b>50</b>	<b>21</b>

Sumber : Dinas Pertanian Kab.Solok Selatan

Source : Agriculture Extension Service of Solok Selatan Regency

**Tabel 5.1.17 Banyaknya Alat Pengolah Gabah ( winower) Menurut kecamatan dan kondisinya 2018**  
**Number of winower by subdistrict and condition 2018**

Kecamatan / Subdistrict	Kondisi Baik / Find	Rusak Berat / Heavy Broken
(1)	(2)	(3)
01. Sangir	-	-
02. Sangir Jujan	-	-
03. Sangir Balai Janggo	-	-
04. Sangir Batang Hari	-	-
05. Sungai Pagu	-	-
06. Pauh Duo	-	-
07. Koto Parik Gadang Diateh	-	-
<b>Jumlah / Total</b>	<b>2018</b>	

Sumber : Dinas Pertanian Kab.Solok Selatan

Source : Agriculture Extension Service of Solok Selatan Regency

**Tabel 5.1.18 Banyaknya Alat Panen Gabah dan Palawija 2018**  
**Table Number of Paddy and Secondary Food Harvesting Tools 2018**

Kecamatan / Subdistrict	Sabit Bergerigi / Serrated Sickle	R e a p e r	Combine Harvester	
(1)	(2)	(3)	(4)	
01. Sangir	-	-	2	
02. Sangir Jujuan	-	-	1	
03. Sangir Balai Janggo	-	-	-	
04. Sangir Batang Hari	-	-	1	
05. Sungai Pagu	-	-	4	
06. Pauh Duo	-	-	-	
07. Koto Parik Gadang Diateh	-	-	2	
<b>Jumlah / Total</b>	<b>2018</b>	0	-	10

Sumber : Dinas Pertanian Kab.Solok Selatan

Source : Agriculture Extension Service of Solok Selatan Regency

**Tabel 5.1.19** Luas Lahan Sawah Menurut Jenis Pengairan dan Kecamatan 2018  
**Table** *Area of Wet Land by Type of Irrigation and Subdistrict 2018*

Kecamatan / Subdistrict	Irigasi / Irrigation			Tadah Hujan / Rain Fed			
	Satu kali/ Once	Dua kali/ Twice	Tiga kali/ Three times	Satu kali/ Once	Dua kali/ Twice	Tiga kali/ Three times	
(1)	(2)	(3)	(4)	(5)	(6)	(7)	
01. Sangir	-	654	2 049	107	-	-	
02. Sangir Jujan	-	191	571	74	-	-	
03. Sangir Balai Janggo	-	-	15	-	20	-	
04. Sangir Batang Hari	-	129	327	15	-	-	
05. Sungai Pagu	-	615	1 456	-	-	-	
06. Pauh Duo	-	673	1 388	-	10	-	
07. Koto Parik Gadang Diateh	-	-	1 873	-	58	-	
<b>Jumlah / Total</b>	<b>2018</b>	-	2 262	7 679	196	88	-

Sumber : Dinas Pertanian Kab.Solok Selatan

Source : *Agriculture Extension Service of Solok Selatan Regency*

**Tabel 5.2.1 Luas Panen Tanaman Sayuran Menurut Kecamatan dan Jenis Sayur di Kabupaten Solok Selatan (ha), 2018**  
**Harvested Area of Vegetable Crops by Subdistrict and Types of Vegetables in Solok Selatan Regency (ha), 2018**

Kecamatan / Subdistrict	Bawang Merah / Shallot	Cabe / Chili Pepper	Kentang/ Potatoes	Kubis/ Cabb age	Wortel/ Carrot	Petsai	Lainnya/ Others
(1)	(2)	(3)	(4)	(5)	(6)	(7)	(8)
1. Sangir	153	286	180	103	0	0	0
2. Sangir Jujan	0	27	0	0	0	0	0
3. Sangir Balai Janggo	0	38	0	0	0	0	0
4. Sangir Batang Hari	0	21	0	0	0	0	0
5. Sungai Pagu	16	42	0	0	0	0	0
6. Pauh Duo	76	86	0	0	0	3	0
7. Koto Parik Gadang Diateh	155	52	0	0	0	0	0
<b>Solok Selatan</b>	<b>400</b>	<b>552</b>	<b>180</b>	<b>103</b>	<b>0</b>	<b>3</b>	<b>0</b>

Sumber : Dinas Pertanian, Peternakan dan Perikanan Kabupaten Solok Selatan  
 Source : Agriculture, Animal Husbandry and Fisheries Extension Service of Solok Selatan Regency

**Tabel 5.2.2** **Produksi Tanaman Sayuran Menurut Kecamatan dan Jenis Sayur di Kabupaten Solok Selatan (Kwintal), 2018**  
**Vegetable Crop Production and Types of Vegetables by Subdistrict in Solok Selatan Regency (Kwintal), 2018**

Kecamatan / Subdistrict	Bawang Merah / Shallot	Cabe / Chili Pepper	Kentang/ Potatoes	Kubis/ Cabbage	Wortel/ Carrot	Petsai	Lainnya/ Others
(1)	(2)	(3)	(4)	(5)	(6)	(7)	(8)
1. Sangir	16085	60500	57600	35020	0	0	0
2. Sangir Jujan	0	2501	0	0	0	0	0
3. Sangir Balai Janggo	0	3178	0	0	0	0	0
4. Sangir Batang Hari	0	247	0	0	0	0	0
5. Sungai Pagu	1504	2661	0	0	0	0	0
6. Pauh Duo	6251	5620	0	0	0	21	0
7. Koto Parik Gadang Diateh	20103	868	0	0	0	0	0
<b>Solok Selatan</b>	<b>43943</b>	<b>75575</b>	<b>57600</b>	<b>35020</b>	<b>0</b>	<b>21</b>	<b>0</b>

Sumber : Dinas Pertanian, Peternakan dan Perikanan Kabupaten Solok Selatan  
 Source : Agriculture, Animal Husbandry and Fisheries Extension Service of  
 Solok Selatan Regency

**Tabel 5.2.3 Luas Panen Tanaman Biofarmaka Menurut Kecamatan dan Jenis Tanaman di Kabupaten Solok Selatan (m<sup>2</sup>), 2017-2018**  
**Harvested Area of Medical Plants by Subdistrict and kind of Plant (m<sup>2</sup>) 2017 and 2018**

Kecamatan / Subdistrict	Jahe/Ginger		Lengkuas/Galanga	
	2017	2018	2017	2018
(1)	(2)	(3)	(4)	(5)
1. Sangir				
2. Sangir Jujuan	962	1205		
3. Sangir Balai Janggo				
4. Sangir Batang Hari				
5. Sungai Pagu	12900	4015	8900	3479
6. Pauh Duo	16426	6726	6685	3985
7. Koto Parik Gadang Diateh	135	1000	10000	4650
<b>Solok Selatan</b>	<b>30423</b>	<b>12946</b>	<b>25585</b>	<b>12114</b>

Sumber : Dinas Pertanian, Peternakan dan Perikanan Kabupaten Solok Selatan

Source : Agriculture, Animal Husbandry and Fisheries Extension Service of Solok Selatan Regency



Lanjutan Tabel /Continued Table 5.2.3

Kecamatan / Subdistrict	Kencur/ <i>East Indian Galangal</i>		Kunyit/ <i>Tumeric</i>	
	2017	2018	2017	2018
(1)	(2)	(3)	(4)	(5)
1. Sangir				
2. Sangir Jujuan			660	1377
3. Sangir Balai Janggo				
4. Sangir Batang Hari				
5. Sungai Pagu			6216	1390
6. Pauh Duo			1442	692
7. Koto Parik Gadang Diateh			120	159
<b>Solok Selatan</b>			<b>8438</b>	<b>3618</b>

Sumber : Dinas Pertanian, Peternakan dan Perikanan Kabupaten Solok Selatan  
 Source : *Agriculture, Animal Husbandry and Fisheries Extension Service of Solok Selatan Regency*

**Tabel 5.2.4** **Produksi Tanaman Biofarmaka Menurut Kecamatan dan Jenis Tanaman di Kabupaten Solok Selatan (m<sup>2</sup>),2017-2018**  
**Production of Medical Plants by Subdistrict and kind of Plant (m<sup>2</sup>) 2017 and 2018**

Kecamatan / Subdistrict	Jahe/Ginger		Lengkuas/Galanga	
	2017	2018	2017	2018
(1)	(2)	(3)	(4)	(5)
1. Sangir				
2. Sangir Jujan	5815	4305		
3. Sangir Balai Janggo				
4. Sangir Batang Hari				
5. Sungai Pagu	9384	6180	7628	5229
6. Pauh Duo	34621	10754	20092	6122
7. Koto Parik Gadang Diateh	71	2832	60545	19275
<b>Solok Selatan</b>	<b>49891</b>	<b>24071</b>	<b>88265</b>	<b>30626</b>

Sumber : Dinas Pertanian, Peternakan dan Perikanan Kabupaten Solok Selatan  
 Source : Agriculture, Animal Husbandry and Fisheries Extension Service of Solok Selatan Regency

Lanjutan Tabel /Continued Table 5.2.4

Kecamatan / Subdistrict	Kencur/ <i>East Indian Galangal</i>		Kunyit/ <i>Tumeric</i>	
	2017	2018	2017	2018
(1)	(2)	(3)	(4)	(5)
1. Sangir				
2. Sangir Jujuan			3399	3999
3. Sangir Balai Janggo				
4. Sangir Batang Hari				
5. Sungai Pagu			2934	2382
6. Pauh Duo			2088	756
7. Koto Parik Gadang Diateh			385	556
<b>Solok Selatan</b>			<b>8806</b>	<b>7693</b>

Sumber : Dinas Pertanian, Peternakan dan Perikanan Kabupaten Solok Selatan

Source : *Agriculture, Animal Husbandry and Fisheries Extension Service of Solok Selatan Regency*

**Tabel**  
**Table**                      **5.2.5**                      **Luas Panen Tanaman Biofarmaka Menurut Jenis Tanaman di Kabupaten Solok Selatan (m<sup>2</sup>),2015-2018**  
**Harvested Area of Medical Plants by kind of Plant (m<sup>2</sup>) 2015-2018**

Jenis Tanaman / Kind of Plants	2015	2016	2017	2018
(1)	(2)	(3)	(4)	(5)
1 Dlingo/Dringo/ Sweet Root/Calamus				
2 Jahe/ Ginger			30 423	12 946
3 Kapulaga/ Java Cardamon			316 303	231 217
4 Keji Beling/Kecibeling/ Strobilanthes crispa			-	-
5 Kencur/ East Indian Galangal			-	-
6 Kunyit/ Turmeric			8 438	3 618
7 Laos/Lengkuas/ Galanga			25 585	12 114
8 Lempuyang/ Zingiber Aromaticum				
9 Lidah Buaya/ Oliviera				
10 Mahkota Dewa/ God's Crown				
11 Mengkudu/Pace/ Indian Mulberry				
12 Sambiloto/ King of Bitter				
13 Temuireng/ Black Turmeric				
14 Temukunci/ Chinese Keys				
15 Temulawak/ Java Turmeric				

Sumber : Laporan Statistik Pertanian Holtikultura SPH-SBS Dinas Pertanian

**Tabel** 5.2.6 **Produksi Tanaman Biofarmaka Menurut Jenis Tanaman di Kabupaten Solok Selatan (kg) ,2015-2018**  
**Table** 5.2.6 **Production of Medical Plants by kind of Plant (kg) 2015-2018**

Jenis Tanaman / Kind of Plants	2015	2016	2017	2018
(1)	(2)	(3)	(4)	(5)
1 Dlingo/Dringo/ Sweet Root/Calamus			-	-
2 Jahe/ Ginger			49 891	24 071
3 Kapulaga/ Java Cardamon			910 462	1 707 657
4 Keji Beling/Kecibeling/ Strobilanthes crispa			-	-
5 Kencur/ East Indian Galangal			-	-
6 Kunyit/ Turmeric			8 806	7 693
7 Laos/Lengkuas/ Galanga			88 265	30 626
8 Lempuyang/ Zingiber Aromaticum			-	-
9 Lidah Buaya/ Oliviera			-	-
10 Mahkota Dewa/ God's Crown			-	-
11 Mengkudu/Pace/ Indian Mulberry			-	-
12 Sambiloto/ King of Bitter			-	-
13 Temuireng/ Black Turmeric			-	-
14 Temukunci/ Chinese Keys			-	-
15 Temulawak/ Java Turmeric			-	-

Sumber : Laporan Statistik Pertanian Holtikultura SPH-SBS Dinas Pertanian

**Tabel 5.2.7** **Produksi Buah-Buahan Menurut Kecamatan dan Jenis Buah di Kabupaten Solok Selatan (ton), 2018**  
**Fruit Production and Types of Fruit by Subdistrict in Solok Selatan Regency (ton), 2018**

Kecamatan / Subdistrict	Mangga/ Mango	Durian	Jeruk/ Orange	Pisang/ Banana	Pepaya/ Papaya	Nanas/ Pine- apple	Lainnya/ Others
(1)	(2)	(3)	(4)	(5)	(6)	(7)	(8)
1. Sangir	0	0	12700	1622	630	19	0
2. Sangir Jujan	16	0	30	96	113	3	0
3. Sangir Balai Janggo	11	12	8	8	12	1	0
4. Sangir Batang Hari	69	0	35	0	0	200	0
5. Sungai Pagu	0	0	125	27	10	2	0
6. Pauh Duo	0	0	13472	520	300	7	0
7. Koto Parik Gadang Diateh	475	1728	3043	61	55	186	0
<b>Solok Selatan</b>	<b>571</b>	<b>1740</b>	<b>29413</b>	<b>2334</b>	<b>1120</b>	<b>418</b>	<b>0</b>

Sumber : Dinas Pertanian, Peternakan dan Perikanan Kabupaten Solok Selatan  
 Source : Agriculture, Animal Husbandry and Fisheries Extension Service of  
 Solok Selatan Regency

**Tabel 5.2.8 Luas Tanam, Luas Panen, dan Produksi Tanaman Sayuran Menurut Jenis Tanaman di Kabupaten Solok Selatan 2018**  
***Planted Area , Harvested Area , and Production of Vegetable by Kind of Crop in Solok Selatan Regency 2018***

Jenis Tanaman / <i>Kind of Crop</i>	Luas Tanam <i>Planted Area</i> ( Ha )	Luas Panen <i>Harvested Area</i> ( Ha )	Produksi <i>Production</i> ( kw)
(1)	(2)	(3)	(4)
01. Bawang Merah/ <i>Shaloot</i>	412	400	43943
02 Bawang Putih/ <i>Garlic</i>	-	-	-
03 Bawang Daun/ <i>Leeks</i>	-	-	-
04 Kentang/ <i>Potatoes</i>	180	180	57600
05 Kubis/ <i>Cabbage</i>	98	103	35020
06 Petsai/ <i>Mustard Green</i>	3	3	21
07 Kacang Panjang/ <i>Cow Peas</i>	133	139	17253
08 Cabe / <i>Chili Peper</i>	550	552	75575
09 Tomat/ <i>Tomato</i>	67	68	41600
10 Terung/ <i>Egg Plant</i>	144	155	81037
11 Buncis/ <i>Shap Bean</i>	79	81	26207
12 Ketimun/ <i>Cucumber</i>	95	93	31433
13 Kangkung/ <i>Swamp Cabbage</i>	43	42	9455
<b>Jumlah / 2018</b>	<b>1 804</b>	<b>1 816</b>	<b>419 144</b>
<b>Total</b>			

Sumber : Dinas Pertanian Kab.Solok Selatan

Source : *Agriculture Extension Service of Solok Selatan Regency*

**Tabel 5.2.9 Banyaknya Pohon dan Produksi Buah-buahan Menurut Jenis Komoditi di Kabupaten Solok Selatan 2018**  
**Number of Trees and Production of Fruits by Kind of Commodity in Solok Selatan Regency 2018 ( Batang / Tree )**

Jenis Komoditi / Kind of Comodity	Banyaknya Pohon Number of Trees	Banyaknya Pohon yang Dipanen	Produksi Production ( Ton )
(1)	(2)	(3)	(4)
01. Alpokat/ <i>Avocados</i>	5 973	1 416	2042
02. Duku/ <i>Duku</i>	664	85	71
03. Durian/ <i>Durian</i>	18 328	2 734	1249
04. Jambu Biji/ <i>Guava</i>	9 638	2 979	2439
05. Jeruk/ <i>Orange</i>	142 973	33 303	38828
06. Mangga/ <i>Manggo</i>	10 264	409	639
07. Manggis/ <i>Manggis</i>	32 229	1 060	1478
08. Nangka/ <i>Jack fruit</i>	4 779	2 791	4476
09. Nenas/ <i>Pineapple</i>	3 180	1 381	181
10. Pepaya/ <i>Papaya</i>	7 854	4 764	4390
11. Pisang/ <i>Banana</i>	28 993	9 300	7591
12. Rambutan/ <i>Hairy Fruit</i>	14 525	1 050	610
13. Sawo/ <i>Chicc</i>	1 910	465	654
14. Lainnya/ <i>Others</i>	-	-	-
<b>Jumlah / Total</b>	<b>281 310</b>	<b>61 737</b>	<b>64648,0</b>

Sumber : Dinas Pertanian Kab.Solok Selatan

Source : Agriculture Extension Service of Solok Selatan Regency



**Tabel 5.3.1 Luas dan Produksi Tanaman Perkebunan Rakyat Menurut Kecamatan dan Jenis Komoditi 2018**  
**Planted Area and Production of Smallholder Estate by Subdistrict and Kind of Crops 2018**

Kecamatan / subdistrict	Karet / Rubber		Kelapa / Coconut		Kayumanis/Cassiavera		
	Luas/ Area ( Ha )	Produksi/ Production (kg)	Luas/ Area ( Ha )	Produksi/ Production (kg)	Luas/ Area ( Ha )	Produksi/ Production (kg)	
(1)	(2)	(3)	(4)	(5)	(6)	(7)	
01. Sangir	1 087	1 016 550	298	350 005	418	658 064	
02. Sangir Jujuan	4 219	3 775 494	385	453 523	739	1 076 990	
03. Sangir Balai Janggo	3 319	2 742 634	97	113 624	208	274 559	
04. Sangir Batang Hari	5 167	4 378 999	203	234 773	91	103 402	
05. Sungai Pagu	1 017	967 873	390	460 820	72	88 383	
06. Pauh Duo	1 064	976 112	242	277 945	89	109 113	
07. Koto Parik Gadang Diateh	823	748 726	198	220 350	41	43 249	
<b>Jumlah / Total</b>	<b>2018</b>	16 203	14 606 388	1 813	2 111 040	1 658	2 353 760

Bersambung / To be Continued .....

**Lanjutan Tabel 5.3.1**  
**Continued Table 5.3.1**

Kecamatan / Subdistrict	Cengkeh/Clove		Pinang/Areca		Aren / Aren		Pala/Nutmeg	
	Luas/ Area	Produksi/ Production	Luas/ Area	Produksi/ Production	Luas/ Area	Produksi/ Production	Luas/ Area	Produksi/ Production
	( Ha )	( kg )	( Ha )	( kg )	( Ha )	( kg )	( Ha )	( kg )
(1)	(8)	(9)	(10)	(11)	(12)	(13)	(14)	(15)
01. Sangir	-	-	80	24 814	1	-	-	-
02. Sangir Jujuan	7	1 482	246	85 403	7	10 222	-	-
03. Sangir Balai Janggo	-	-	62	16 564	-	-	-	-
04. Sangir Batang Hari	7	1 120	112	37 028	8	10 228	-	-
05. Sungai Pagu	10	1 850	148	51 989	1	-	-	-
06. Pauh Duo	-	-	192	67 056	-	-	-	-
07. Koto Parik Gadang Diateh	-	-	61	18 162	7	10 225	-	-
<b>Jumlah / 2018 Total</b>	24	4 452	901	301 016	24	30 675	-	-

**Bersambung / To be Continued .....**

**Lanjutan Tabel 5.3.1**  
**Continued Table 5.3.1**

Kecamatan / Subdistrict	Kopi Arabicca		Kopi Robusta		Merica / Pepper	
	Luas/ Area ( Ha )	Produksi/ Production ( kg )	Luas/ Area ( Ha )	Produksi/ Production ( kg )	Luas/ Area ( Ha )	Produksi/ Production ( kg )
(1)	(16)	(17)	(18)	(19)	(20)	(21)
01. Sangir	414	305 381	348	243 609	-	-
02. Sangir Jujuan	-	-	806	496 088	-	-
03. Sangir Balai Janggo	-	-	189	137 982	-	-
04. Sangir Batang Hari	-	-	592	408 493	-	-
05. Sungai Pagu	-	-	264	177 808	-	-
06. Pauh Duo	38	20 960	803	514 001	-	-
07. Koto Parik Gadang Diateh	26	11 981	293	167 005	-	-
<b>Jumlah / 2018</b> <b>Total</b>	-	-	3 295	2144 986	-	-

**Bersambung / To be Continued .....**

**Lanjutan Tabel 5.3.1**  
**Continued Table 5.3.1**

Kecamatan / Subdistrict	Jahe / <i>Ginger</i>		Coklat / <i>Cocoa</i>		Gardamunggu	
	Luas/ Area ( Ha )	Produksi/ Production (kg)	Luas/ Area ( Ha )	Produksi/ Production (kg)	Luas/ Area ( Ha )	Produksi/ Production (kg)
(1)	(28)	(29)	(30)	(31)	(32)	(33)
01. Sangir	-	-	307	146537	94	19537
02. Sangir Jujuan	-	-	440	167113	118	26302
03. Sangir Balai Janggo	-	-	156	76300	27	5123
04. Sangir Batang Hari	-	-	592	260729	85	16791
05. Sungai Pagu	-	-	254	106930	70	13022
06. Pauh Duo	-	-	307	128301	65	11240
07. Koto Parik Gadang Diateh	-	-	338	148462	209	47521
<b>Jumlah / 2018</b> <b>Total</b>	-	-	2 394	1034 372	668	139 536

**Bersambung / To be Continued .....**

**Lanjutan Tabel 5.3.1**  
**Continued Table 5.3.1**

Kecamatan / Subdistrict	Kelapa Sawit		Jarak		Lainnya / Others	
	Luas/ Area ( Ha )	Produksi/ Production (kg)	Luas/ Area ( Ha )	Produksi/ Production (kg)	Luas/ Area ( Ha )	Produksi/ Production (kg)
(1)	34	35	36	37	38	39
01. Sangir	420	1 714 213	-	-	-	-
02. Sangir Jujan	732	3 124 961	-	-	-	-
03. Sangir Balai Janggo	840	3 405 426	-	-	-	-
04. Sangir Batang Hari	825	3 495 240	-	-	-	-
05. Sungai Pagu	-	-	-	-	-	-
06. Pauh Duo	-	-	-	-	-	-
07. Koto Parik Gadang Diateh	-	-	-	-	-	-
<b>Jumlah / 2018</b> <b>Total</b>	2 817	11 739 840	-	-	-	-

Sumber : Dinas Pertanian Kabupaten Solok Selatan

Source : Agriculture Extension Service of Solok Selatan Regency

**Tabel 5.3.2 Jumlah Petani ( KK ) Perkebunan Menurut Jenis Komoditi dan Kecamatan 2018**  
**Table Number of Estate Farmers by Kind Of Comodity and Subdistrict 2018**

Kecamatan / Subdistrict	Karet/ Rubber	Kelapa/ Coconut	Kayu- manis/ Casia- vera	Ceng- keh/ Clove	Pinang/ Areca	Enau/ Enau/	Pala/ Nut- meg	Kopi/ Robusta
(1)	(2)	(3)	(4)	(5)	(6)	(7)	(8)	(9)
01. Sangir	527	636	475	-	188	3	-	208
02. Sangir Jujuan	2 303	750	1729	8	507	22	-	782
03. Sangir Balai Janggo	1 265	326	433	-	212	-	-	97
04. Sangir Batang Hari	2 614	510	1794	7	160	24	-	569
05. Sungai Pagu	526	760	552	9	276	2	-	169
06. Pauh Duo	518	615	328	-	501	-	-	782
07. Koto Parik Gadang Diateh	489	522	301	-	114	14	-	181
<b>Jumlah / Total 2018</b>	<b>8 242</b>	<b>4 119</b>	<b>5 612</b>	<b>24</b>	<b>1 958</b>	<b>65</b>	<b>-</b>	<b>2 788</b>

**Bersambung / To be Continued .....**

**Lanjutan Tabel 5.3.2**  
**Continued Table 5.3.2**

Kecamatan / Subdistrict	Kopi Araca	Merica/ Pepper	Laos/ Galingale	Kemiri/ Walnut	Teh/ Tea	Jahe/ Ginger	Coklat/ Cocoa	Garda- munggu	Kelapa sawit
(1)	(10)	(11)	(12)	(13)	(14)	(15)	(16)	(17)	(18)
01. Sangir	95	-	-	-	-	-	186	37	75
02. Sangir Jujuan	-	-	-	-	-	-	312	38	194
03. Sangir Balai Janggo	-	-	-	-	-	-	82	24	440
04. Sangir Batang Hari	-	-	-	-	-	-	394	30	543
05. Sungai Pagu	-	-	-	-	-	-	190	32	-
06. Pauh Duo	27	-	-	-	-	-	183	38	-
07. Koto Parik Gadang Diateh	18	-	-	-	-	-	178	56	-
<b>Jumlah / 2018</b> <b>Total</b>	140	-	-	-	-	-	1 525	255	1 252

Sumber : Dinas Pertanian Kabupaten Solok Selatan

Source : Agriculture Extension Service of Solok Selatan Regency

**Tabel 5.3.3 Luas Kawasan Hutan Menurut Fungsinya 2018**  
**Table Forest Area by Function 2018**

Jenis Hutan / <i>Kind of Forest</i>	Luas / <i>Area</i> ( Ha )	Persentase dari Luas Kabupaten / <i>Percentage of</i> <i>Regency Area</i>
(1)	(2)	(3)
01. Hutan P P A / <i>Natural Preserves</i>	66 287	19.81
02. Hutan Lindung / <i>Protected Forest</i>	61 332	23.46
03. Hutan Produksi Terk <i>United Production Forest</i>	53 606	14.93
04. Hutan Produksi / <i>Production Forest</i>	12 240	3.63
05. Hutan Produksi yang Dikonversikan / <i>Convertible Production Forest</i>	19 356	5.50
06. Lainnya / <i>Others</i> ( ,	121 799	34.12
<b>Jumlah / <i>Total</i></b>	<b>334 620</b>	<b>100.00</b>

Sumber : Dinas Kehutanan Kabupaten Solok Selatan

Source : *Forestry Extension Service of Solok Selatan Regency*



**Tabel 5.3.4** Produksi hasil Hutan Non HPH Menurut Jenisnya per bulan 2018  
**Table** *Monthly Volume Of The Forestry Products Produced By Non HPH Holders By Kind of Product 2018*

Bulan / Month	Kayu Olahan ( m 3 )	Log	BBS	Hasil Hutan Lainnya / Others Kinds Of Forestry Product		
				Manau /Strong Ratan ( Btg )	Rotan (Ton)	Tabu-Tabu ( Btg )
				(1)	(2)	(3)
01. Januari / January	-	-	-	-	-	-
02. Pebruari / February	-	-	-	-	-	-
03. Maret / March	-	-	-	-	-	-
04. April / April	-	-	-	-	-	-
05. Mei / May	-	-	-	-	-	-
06. Juni / June	-	-	-	-	-	-
07. Juli / July	-	-	-	-	-	-
08. Agustus / Augustus	-	-	-	-	-	-
09. September/ September	-	-	-	-	-	-
10. Oktober / October	-	-	-	-	-	-
11. November / November	-	-	-	-	-	-
12. Desember / December	-	-	-	-	-	-
<b>Jumlah / 2018</b>	-	-	-	-	-	-

**Bersambung / To be Continued .....**

**Lanjutan Tabel 5.3.4**  
**Continued Table 5.3.4**

Bulan / Month	Hasil Hutan Lainnya / Others Kinds Of Forestry Product			
	Sarang Burung Layang layang/ Birds Nest ( Ton ) *	Getah Pinus ( Kg )	Kulit Kayu / Tree Bark ( Ton )	Damar/ Damar ( Kg )
(1)	(8)	(9)	(10)	(11)
01. Januari / January	600.00	-	-	-
02. Pebruari February	-	-	-	-
03. Maret / March	-	-	-	-
04. April April	-	-	-	-
05. Mei / May	500.00	-	-	-
06. Juni / June	-	-	-	-
07. Juli / July	-	-	-	-
08. Agustus Augustus	-	-	-	-
09. Septemt September	400.00	-	-	-
10. Oktober October	-	-	-	-
11. Novemb November	-	-	-	-
12. Desemb December	400.00	-	-	-
<b>Jumlah / 2018</b>	<b>1 900.00</b>	-	-	-
<b>Total</b>				

Sumber : Dinas Kehutanan Kabupaten Solok Selatan

Source : Forestry Service of Solok Selatan Regency

**Tabel 5.4.1** Populasi Ternak Besar / Kecil Menurut Jenisnya dan Kecamatan 2018  
**Table** *The Population of Livestock by Its Variety and Subdistrict 2018*

Kecamatan / Subdistrict	Jenis Ternak / Variety of Livestock				
	Sapi / Cattle	Kerbau / Buffalo	Kuda / Horse	Kambing / Goat	
(1)	(2)	(3)	(4)	(5)	
01. Sangir	2 351	1 387	0	3 079	
02. Sangir Jujan	1 511	1 672	0	1 185	
03. Sangir Balai Janggo	3 599	856	0	861	
04. Sangir Batang Hari	385	1 520	0	1 703	
05. Sungai Pagu	451	277	0	531	
06. Pauh Duo	1 057	727	0	966	
07. Koto Parik Gadang Diateh	1 007	309	0	748	
<b>Jumlah / Total</b>	<b>2018</b>	10 361	6 748	0	9 073

Sumber : Dinas Pertanian Kabupaten Solok Selatan

Source : Agriculture Extension Service of Solok Selatan Regency

**Tabel 5.4.2** **Populasi Ternak Unggas Menurut Jenis Ternak dan Kecamatan 2018**  
**Table** *Population its variety of Poultry and Subdistrict 2018*

Kecamatan / Subdistrict	Jenis Ternak / Variety of Poultry				
	Ayam Ras Petelur/Layer	Ayam ras Pedaging/Broiller	Ayam Buras/ Village hen	Itik / Duck	Puyuh/ Quill
(1)	(2)	(3)	(4)	(5)	(6)
01. Sangir	3 500	16 860	24 410	8 400	0
02. Sangir Jujan	0	4 450	7 842	1 232	0
03. Sangir Balai Janggo	150	0	3 246	1 070	0
04. Sangir Batang Hari	0	0	12 694	570	0
05. Sungai Pagu	0	17 135	18 356	5 680	2 300
06. Pauh Duo	1 500	7 480	13 834	6 017	0
07. Koto Parik Gadang Diateh	0	38 320	14 576	7 647	0
<b>Jumlah / Total</b> <b>2018</b>	0	84 245	94 958	30 616	2 300

Sumber : Dinas Pertanian Kabupaten Solok Selatan

Source : Agriculture Extension Service of Solok Selatan Regency

**Table 5.4.3 Banyaknya Rumahtangga Pemelihara ternak Menurut Kecamatan dan Jenis Ternak 2018**  
*Number of Households who Cultivate Livestock by Subdistrict and Its Variety 2018*

Kecamatan / Subdistrict	Jenis Ternak / Variety of Livestock			
	Sapi / Cattle	Kerbau / Buffalo	Kuda / Horse	Kambing / Goat
(1)	(2)	(3)	(4)	(5)
01. Sangir	779	665	0	662
02. Sangir Jujuan	653	758	0	268
03. Sangir Balai Janggc	937	220	0	258
04. Sangir Batang Hari	198	668	0	255
05. Sungai Pagu	157	115	0	223
06. Pauh Duo	342	218	0	215
07. Koto Parik Gadang	493	157	0	202
<b>Jumlah / Total</b>	<b>3 559</b>	<b>2 801</b>	<b>0</b>	<b>2 083</b>

Sumber : Dinas Pertanian Kabupaten Solok Selatan

Source : Agriculture Extension Service of Solok Selatan Regency

**Tabel 5.4.4 Banyaknya Rumahtangga Budidaya Ternak Unggas Menurut Kecamatan & Jenis Ternak 2018**  
**Number of Households who Cultivate Poultry by Subdistrict and Its Variety 2018**

Kecamatan / Subdistrict	Jenis Ternak / Variety of Poultry				
	Ayam Ras Petelur Layer	Ayam Ras Pedaging Broiller	Ayam Bura: Village hen	Itik/ Duck	Puyuh / Quill
(1)	(2)	(3)	(4)	(5)	(6)
01. Sangir	2	10	1 920	296	2
02. Sangir Jujuan	0	3	379	103	0
03. Sangir Balai Janggo	1	0	352	227	0
04. Sangir Batang Hari	0	0	690	50	0
05. Sungai Pagu	0	5	1 287	392	0
06. Pauh Duo	1	0	851	295	0
07. Koto Parik Gadang Diateh	0	6	904	295	0
<b>Jumlah / Total</b>	<b>4</b>	<b>24</b>	<b>6383</b>	<b>1658</b>	<b>2</b>

Sumber : Dinas Pertanian Kabupaten Solok Selatan

Source : Agriculture Extension Service of Solok Selatan Regency

**Tabel 5.4.5** Jumlah Pemotongan Ternak yang Dipotong Didalam & Diluar RPH Menurut Jenis Ternak 2018  
**Table** *Number of Slaughtered Livestock Inside & Outside RPH by Its Variety 2018*

Kecamatan / Subdistrict	Jumlah T P H	S a p i / C a t t l e		Kerbau / Buffalo		
		Jantan / M a l e	Betina / F e m a l e	Jantan / M a l e	Betina / F e m a l e	
(1)	(2)	(3)	(4)	(5)	(6)	
01. Sangir	2	98	48	31	53	
02. Sangir Jujan	1	47	35	13	0	
03. Sangir Balai Janggo	0	9	1	0	0	
04. Sangir Batang Hari	0	5	3	0	0	
05. Sungai Pagu	3	145	85	67	77	
06. Pauh Duo	0	27	12	0	0	
07. Koto Parik Gadang Diateh	1	37	23	8	12	
<b>Jumlah / Total</b>	<b>2018</b>	7	368	207	119	142

Sumber : Dinas Pertanian Kabupaten Solok Selatan

Source : Agriculture Extension Service of Solok Selatan Regency

**Tabel 5.4.6 Jumlah Produksi Telur Unggas Menurut Jenisnya (Kg) 2016 - 2018**  
**Table 5.4.6 Production of Poultry Egg by Its Variety (Kg) 2016 - 2018**

Jenis Ternak/ Variety of Poultry	Tahun / Year		
	2016	2017	2018
(1)	(2)	(3)	(4)
01. Ayam Buras/ Village Hen	38 515	39 055	39 882
02. Ayam Ras Petelur/ Layer	28 620	31 800	32 754
03. Itik/ Duck	132 176	137 374	139 609
04. Puyuh/ Quill	36 480	17 424	10 488
<b>Jumlah/ Total</b>	<b>235 791</b>	<b>225 653</b>	<b>222 733</b>

Sumber : Dinas Pertanian Kabupaten Solok Selatan

Source : Agriculture Extension Service of Solok Selatan Regency



**Tabel 5.4.7** Jumlah Produksi Daging Menurut Jenis Ternak (Kg) 2017 - 2018  
**Table** *Production of Livestock Meat by Its Variety (Kg) 2017 - 2018*

Jenis Ternak/ <i>Variety of Poultry</i>	Jenis Ternak / <i>Variety of Livestock</i>	
	2017	2018
(1)	(2)	(3)
01. Sapi potong/ <i>Beef Cattle</i>	377 960	380 600
02. Kerbau/ <i>Buffalo</i>	62 775	74 594
03. Kambing/ <i>Goat</i>	9 975	11 812
04. Ayam Buras/ <i>Village Hen</i>	99 730	101 842
05. Ayam Ras Petelur/ <i>Layer</i>	2 063	34 751
06. Ayam Ras Pedaging/ <i>Broiler</i>	415 201	417 013
07. Itik/ <i>Duck</i>	12 427	12 629
08. Puyuh	0	0
<b>Jumlah/ Total</b>	<b>980 131</b>	<b>1 033 241</b>

Sumber : Dinas Pertanian Kabupaten Solok Selatan

Source : *Agriculture Extension Service of Solok Selatan Regency*

**Tabel 5.5.1 Luas dan Produksi Ikan Menurut jenis Usaha Perikanan 2018**  
**Table Area of Catching Acreage And Production of Fish**  
**by Location of Fish Cultivation 2018**

Jenis Usaha Perikanan / Location Of Fish Cultivation	Luas Areal Penangkapan / Area of Catching ( Ha )	Produksi / Production ( Ton )
(1)	(2)	(3)
1. Di Kolam / Water Pond	338	940
2. Di Sawah / Paddy field	10	175
3. Di Danau/Lake Kolam Air Deras (KAD)		107
4. Di Telaga (Keramba)/ Small Lake	14	285
5. Di Sungai (Keramba)/ River	1	121
6. Di Rawa (Mina Kera) Swamp	3	-
<b>Jumlah</b>	<b>2018</b>	<b>365</b>
<b>Total</b>		<b>1 628</b>

Sumber : Dinas Ketahanan Pangan & Perikanan Kab. Solok Selatan

Source : Food Security & Fisheries Extension Service of Solok Selatan Regency

**Tabel 5.5.2** Jumlah Produksi Perikanan Darat dan Budidaya Dikolam dan Disawah Menurut Jenisnya 2018  
**Table** Volume of Production of Freshwater Fish Cultivation In Water Pond And Rice Field By Kind Of Fish 2018

Jenis Ikan / Kind of Fish	Kolam/ Water Pond		Sawah/ Rice Field		Teramba / Woven Baske	
	Produksi/ Production (Ton)	Nilai/ Value (Rp 000)	Produksi/ Production (Ton)	Nilai/ Value (Rp 000)	Produksi Production (Ton)	Nilai/ Value (Rp 000)
(1)	(2)	(3)	(4)	(5)	(6)	(7)
01. Mas / Rayo/ Gold Fish	376,08	9 402 050	96,04	2 400 880	72,53	1 813 252
02. T a w a s	-	-	-	-	-	-
03. N i l a m	-	-	-	-	-	-
04. G a r i n g	-	-	-	-	-	-
05. L a m p a n	-	-	-	-	-	-
06. B i l i h	-	-	-	-	-	-
07. M u j a i r	-	-	-	-	-	-
08. N i l a	366,68	9 166 998,00	78,57	1 964 356	48,35	1 208 835
09. G u r a m i	56,41	2 538 553,00	-	-	-	-
10. S e p a t	-	-	-	-	-	-
11. L e l e	141,03	2 820 615,00	-	-	-	-
12. G a b u s	-	-	-	-	-	-
13. L a i n n y a	-	-	-	-	-	-
<b>Jumlah / 2018</b>	<b>940,20</b>	<b>23 928 216</b>	<b>174,61</b>	<b>4 365 236</b>	<b>120,88</b>	<b>3 022 087</b>
<b>Total</b>						

Sumber : Dinas Ketahanan Pangan & Perikanan Kab. Solok Selatan

Source : Food Security & Fisheries Extension Service of Solok Selatan Regency

**Tabel 5.5.3 Jumlah Produksi Perikanan Darat di Perairan Umum Menurut Jenisnya dan Nilainya 2018**  
**Volume And Value Of Production Of Freshwater Fish Cultivation In Public Waters By Kind Of Fish 2018**

Jenis Ikan / Kind of Fish	Danau / Lake		Sungai / River		Telaga/Small Lake	
	Produksi/ Production (Ton)	Nilai/ Value (Rp 000)	Produksi/ Production (Ton)	Nilai/ Value (Rp 000)	Produksi/ Production (Ton)	Nilai/ Value (Rp 000)
(1)	(2)	(3)	(4)	(5)	(6)	(7)
01. Mas / Rayo/ Gold Fish	-	-	24.80	-	-	-
02. T a w a s	-	-	-	-	-	-
03. Nil a m	-	-	14.50	-	-	-
04. G a r i n g	-	-	42.30	-	-	-
05. L a m p a n/t	-	-	-	-	-	-
06. B i l i h	-	-	-	-	-	-
07. M u j a i r	-	-	10.80	-	-	-
08. N i l a	-	-	30.40	-	-	-
09. G u r a m i	-	-	10.50	-	-	-
10. S e p a t	-	-	26.40	-	-	-
11. L e l e	-	-	-	-	-	-
12. G a b u s/Tili	-	-	23.00	-	-	-
13. L a i n n y a	-	-	144.00	-	-	-
<b>Jumlah / 2018</b>	-	-	<b>326.70</b>	-	-	-
<b>Total</b>						

Bersambung / To be Continued ...

Lanjutan Tabel 5. 5. 3

*Continued Table 5. 5. 3*

Jenis Ikan / <i>Kind of Fish</i>	Rawa - Rawa/ <i>Swamp</i>		Jumlah / <i>Total</i>	
	Produksi/ <i>Production</i>	Nilai/ <i>Value</i>	Produksi <i>Production</i>	Nilai <i>Value</i>
	(Ton)	(Rp 000)	(Ton)	(Rp 000)
(1)	(8)	(9)	(10)	(11)
01. Mas / Rayo/ <i>Gold Fish</i>	-	-	-	-
02. Tawas	-	-	-	-
03. Nilam	-	-	-	-
04. Garing	-	-	-	-
05. Lampan	-	-	-	-
06. Bilih	-	-	-	-
07. Mujair	-	-	-	-
08. Nila	-	-	-	-
09. Gurami	-	-	-	-
10. Sepat	-	-	-	-
11. Lele	-	-	-	-
12. Gabus	-	-	-	-
13. Lainnya	-	-	-	-
<b>Jumlah / 2018</b>			<b>0.00</b>	
<b>Total</b>				

Sumber : Dinas Ketahanan Pangan &amp; Perikanan Kab. Solok Selatan

Source : Food Security &amp; Fisheries Extension Service of Solok Selatan Regency

**Tabel 5.5.4** Luas Areal Penangkapan Ikan Darat Pada Budidaya dan di Perairan Umum Menurut Kecamatan ( Ha ) 2018  
**Table** Area Of Catching Acreage Of Freshwater Fish By Location And Subdistrict (Ha) 2018

Kecamatan / Subdistrict	B u d i d a y a / Cultivating Place			Perairan Umum / Open Waters		
	Kolam / ter Pond	Wa Sawah/ dy field	Pad Danau/ Lake	Sungai/ River	Telaga/ Small Lake	Rawa/ Swamp
(1)	(2)	(3)	(4)	(5)	(6)	(7)
01. Sangir	43.99	1.32	-	-	-	-
02. Sangir Jujuan	33.84	1.01	-	-	-	-
03. Sangir Balai Janggo	2.66	0.91	-	-	-	-
04. Sangir Batang Hari	27.07	0.81	-	-	-	-
05. Sungai Pagu	67.68	2.02	-	-	-	-
06. Pauh Duo	84.59	2.53	-	-	-	-
07. Koto Parik Gadang Diateh	50.76	1.52	-	-	-	-
<b>Jumlah / Total</b> 2018	310.59	10.12	-	-	-	-

Sumber : Dinas Ketahanan Pangan & Perikanan Kab. Solok Selatan

Source : Food Security & Fisheries Extension Service of Solok Selatan Regency

**Tabel 5.5.5 Banyaknya Petani Budidaya Ikan Menurut Kecamatan 2018**  
**Table Number of Freshwater Fisherman by Subdistrict 2018**

Kecamatan / Subdistrict	P e n u h / Full Time	Sambilan Utama / Main Part Time	Sambilan Tambahan/ Part Time	Jumlah / Total
(1)	(2)	(3)	(4)	(5)
01. Sangir	-	-	501	501
02. Sangir Jujuan	-	-	270	270
03. Sangir Balai Janggo	-	-	308	308
04. Sangir Batang Hari	-	-	115	115
05. Sungai Pagu	-	-	849	849
06. Pauh Duo	-	-	1 081	1 081
07. Koto Parik Gadang Diateh	-	-	733	733
<b>Jumlah Total</b>	<b>2 018</b>	-	<b>3 857</b>	<b>3 857</b>

Sumber : Dinas Ketahanan Pangan & Perikanan Kab. Solok Selatan

Source : Food Security & Fisheries Extension Service of Solok Selatan Regency

**Tabel 5.5.6 Banyaknya Nelayan Penangkap Ikan di Perairan Umum Menurut Kecamatan 2018**  
**Number of Open Waters Fisherman by Subdistrict 2018**

Kecamatan / Subdistrict	Penuh/ Full Time	Sambilan Utama/ Main Part Time	Sambilan Tambah/ Additional Part Time	Jumlah / Total	
(1)	(2)	(3)	(4)	(5)	
01. Sangir	-	-	75	75	
02. Sangir Jujuan	-	-	79	79	
03. Sangir Balai Janggo	-	-	66	66	
04. Sangir Batang Hari	-	-	91	91	
05. Sungai Pagu	-	-	33	33	
06. Pauh Duo	-	-	29	29	
07. Koto Parik Gadang Diateh	-	-	42	42	
<b>Jumlah Total</b>	<b>2018</b>	-	0	415	415

Sumber : Dinas Ketahanan Pangan & Perikanan Kab. Solok Selatan

Source : Food Security & Fisheries Extension Service of Solok Selatan Regency



**Tabel 5.5.7** Produksi Benih Ikan Menurut Sumbernya 2018  
**Table 5.5.7** Production of Fish Seed by Its Source 2018

Kecamatan / Subdistrict	B B I D i n a s	U P R	Perairan Umum/ Open Water	Jumlah / Total
(1)	(2)	(3)	(4)	(5)
01. Sangir	361 250	-	-	-
02. Sangir Jujan	-	-	-	-
03. Sangir Balai Janggo	-	-	-	-
04. Sangir Batang Hari	-	-	-	-
05. Sungai Pagu	-	-	-	-
06. Pauh Duo	1 083 750	390 000	-	-
07. Koto Parik Gadang Diateh	-	150 000	-	-
<b>Jumlah / 2018 Total</b>	1 445 000	540 000	-	-

Sumber : Dinas Ketahanan Pangan & Perikanan Kab. Solok Selatan

Source : Food Security & Fisheries Extension Service of Solok Selatan Regency

**Tabel 5.5.8** Produksi Benih Ikan Menurut Jenisnya 2018  
**Table** *Production of Fish Seed by Its Kind 2018*

Jenis Ikan / Kind of Fish	B B I D i n a s	U P R	Perairan Umum Open Water	Jumlah / Total
(1)	(2)	(3)	(4)	(5)
01. Mas/Rayo	90 312	390 000	-	480 312
02. T a w a s	-	-	-	-
03. G u r a m i	-	-	-	-
04. M u j a i r	-	-	-	-
05. N i l a	1 354 688	150 000	-	1 504 688
06. S e p a t	-	-	-	-
07. N i l a m	-	-	-	-
08. G a r i n g	-	-	-	-
09. L a m p a n	-	-	-	-
10. L e l e	-	-	-	-
11. L a i n n y a	-	-	-	-
<b>Jumlah / 2018 Total</b>	1 445 000	540 000	-	1 985 000

Sumber : Dinas Ketahanan Pangan & Perikanan Kab. Solok Selatan

Source : Food Security & Fisheries Extension Service of Solok Selatan Regency

**Tabel 5.5.9** Jumlah Produksi Ikan dari Budidaya Ikan Dikolam dan Sawah (Ton) 2018  
**Table** *Volume Of Fishwater Fish Production By Location Of Cultivation (Ton) 2018*

Kecamatan / Subdistrict	Di Kolam / Water Pond ( Ton )	Di Sawah / Paddy Field ( Ton )
(1)	(2)	(3)
01. Sangir	122.23	22.70
02. Sangir Jujan	65.51	12.22
03. Sangir Balai Janggo	75.22	13.97
04. Sangir Batang Hari	28.21	5.24
05. Sungai Pagu	206.85	38.41
06. Pauh Duo	263.26	48.89
07. Koto Parik Gadang Diateh	178.64	33.18
<b>Jumlah / 2018</b> <b>Total</b>	939.92	174.61

Sumber : Dinas Ketahanan Pangan & Perikanan Kab. Solok Selatan

Source : Food Security & Fisheries Extension Service of Solok Selatan Regency

**Tabel 5.5.10** Jumlah Produksi Ikan Darat di Perairan Umum Menurut Kecamatan (Ton) 2018  
**Volume Of Freshwater Fish Production In Open Waters By Subdistrict (Ton) 2018**

Kecamatan / Subdistrict	Danau/ Lake	Sungai/ River	Telaga/ Small Lake	Rawa-Rawa/ Swamp
(1)	(2)	(3)	(4)	(5)
01. Sangir	-	51.3	-	-
02. Sangir Jujan	-	54.15	-	-
03. Sangir Balai Janggo	-	45.6	-	-
04. Sangir Batang Hari	-	62.7	-	-
05. Sungai Pagu	-	22.8	-	-
06. Pauh Duo	-	19.95	-	-
07. Koto Parik Gadang Diateh	-	28.5	-	-
<b>Jumlah / 2018 Total</b>	-	285	-	-

Sumber : Dinas Ketahanan Pangan & Perikanan Kab. Solok Selatan

Source : Food Security & Fisheries Extension Service of Solok Selatan Regency

**Tabel 5.5.11** Jumlah Sarana Penangkap Ikan yang Terbuat dari Bahan Bambu, Rotan, Kayu, dan Besi Menurut Penggunaannya 2018  
**Table** *Number of Fish Catching Tools By Kind Of Tool And Subdistrict 2018*

Kecamatan / Subdistrict	Lukah	Tikalak	Pancing	Perahu
(1)	(2)	(3)	(4)	(5)
01. Sangir	45	-	40	-
02. Sangir Jujan	48	-	42	-
03. Sangir Balai Janggo	40	-	35	-
04. Sangir Batang Hari	55	-	48	57
05. Sungai Pagu	20	-	18	-
06. Pauh Duo	18	-	15	-
07. Koto Parik Gadang Diateh	25	-	22	-
<b>Jumlah / 2018</b> <b>Total</b>	251	-	220	57

Sumber : Dinas Ketahanan Pangan & Perikanan Kab. Solok Selatan

Source : Food Security & Fisheries Extension Service of Solok Selatan Regency

# Energi dan Industri

Energy and Industry



**PRODUKSI  
LISTRIK**  
5 156 407 KWh

**PELANGGAN  
PDAM**  
11 605

**JUMLAH  
INDUSTRI  
KECIL**  
597



**PENJELASAN TEKNIS****TECHNICAL NOTES**

1. Industri manufaktur adalah suatu kegiatan ekonomi yang melakukan kegiatan mengubah suatu barang dasar secara mekanis, kimia, atau dengan tangan sehingga menjadi barang jadi/ setengah jadi, dan atau barang yang kurang nilainya menjadi barang yang lebih tinggi nilainya, dan sifatnya lebih dekat kepada pemakai akhir. Termasuk dalam kegiatan ini adalah jasa industri dan perakitan (assembling).
  2. Jasa industri adalah kegiatan industri yang melayani keperluan pihak lain. Pada kegiatan ini bahan baku disediakan oleh pihak lain sedangkan pihak pengolah hanya melakukan pengolahannya dengan mendapat imbalan sebagai balas jasa (upah makloon).
  3. Nilai tambah adalah besarnya output dikurangi besarnya nilai input (antar).
1. Manufacturing industry is defined as an economic activity processing basic goods mechanically, chemicals, or manually into final or intermediate goods. It is also defined as processing of lower value goods into higher value goods as final or intermediate products. The activities also include services for manufacturing and assembling.
  2. Services for manufacturing is defined as manufacturing activity which serving other manufacturing establishments. In this case, raw materials are supplied by others while the workers are paid as a compensation for processing raw materials.
  3. *Value added*, is defined as subtracted from output to input.



4. Industri manufactur dikelompokkan ke dalam 4 golongan berdasarkan banyaknya pekerja, yaitu: industri besar (100 orang pekerja atau lebih), industri sedang/menengah (20-99 pekerja), industri kecil (5-9 orang pekerja), dan industri mikro (1-4 orang pekerja).
5. Input atau biaya antara adalah biaya yang dikeluarkan dalam proses industri yang berupa bahan baku, bahan bakar, barang lainnya diluar bahan baku/bahan penolong, jasa industri, sewa gedung , dan biaya jasa non industri.
6. Output adalah nilai keluaran yang dihasilkan dari proses kegiatan industri yang berupa barang yang dihasilkan, tenaga listrik yang dijual, jasa indutri, keuntungan jual beli, penambahan stok barang setengah jadi, dan penerimaan lain.

4. *Manufacturing industries are categorized into four groups, based on the number of employees: large scale manufacturing (100 employees or more), medium scale manufacturing (20-99 employees), small scale manufacturing (5-19 employees) and micro industry (1-4 employees).*
5. *Input or intermediate cost is defines as cost of raw materials and supporting materials, fuel, other materials, electricity, industrial services, building rent, and non industrial services, etc..*
6. *Output is defined as total value of all processed goods which include production, electricity sold, industrial services, profits change in stocks and other incomes.*

URAIAN	DESCRIPTION
<p>Berdasarkan data dari Dinas Koperasi, Perindustrian dan Perdagangan Kabupaten Solok Selatan terdapat 589 industri kecil/kerajinan pada tahun 2018.</p>	<p><i>Based on data Cooperatives, Industry and Trade Extension Service Of Solok Selatan Regency there were 589 number of small scale industries in 2018.</i></p>
<p>PT PLN (Persero) ULP Muara Labuh tahun 2018 mencatat bahwa hanya 2 pembangkit tenaga listrik untuk Kabupaten Solok Selatan, yang masing-masingnya memiliki kapasitas 7.8 MW dan 6.5 MW.</p>	<p><i>State Electric Enterprise of Region III Solok in 2018, registered two capacity of electric generators for Solok Selatan Regency, where each has a capacity of 7.8 MW and 6.5 MW.</i></p>
<p>Berdasarkan data Perusahaan Daerah Air Minum Kabupaten Solok Selatan pada tahun 2018 banyaknya pelanggan PDAM untuk rumah tangga sebanyak 11.044 untuk pelanggan niaga sebanyak 186 dan untuk pelanggan sosial sebanyak 168 pelanggan.</p>	<p><i>Based on data of Drinking Water Supply Company of Solok Selatan Regency in 2018, the number of subscriber of drinking water supply company for household as many as 11.044 for corporation,as many as 186 and 168 for social.</i></p>

**Tabel 6.1** Daya Terpasang, Produksi, dan Distribusi Listrik pada  
**Table** P L N ULP Muara Labuh, 2018  
*Installed Power, Electricity Production and Distribution at PLN of  
 ULP Muara Labuh, 2018*

Tahun/ Year	Daya Terpasang/ Installed Power (KW)	Produksi Listrik/ Electricity Production (KWh)	Listrik Terjual/ Electricity Sold (KWh)	Dipakai Sendiri/ Used Alone (KWh)	Susut/ Hilang / Lost (KWh)
(1)	(2)	(3)	(4)	(5)	(6)
2018	37 454 950	5 156 407	4 349 036	1 851	518 834

Sumber : PT. PLN ( Persero ) ULP Muara Labuh

Source : State Electric Enterprise Of ULP Muara Labuh

Catatan : PLN tidak bisa merinci berdasarkan kantor jaga

**Tabel 6.2 Banyaknya Pelanggan Listrik Menurut Jenis Langganan Pada PT PLN ULP Muara Labuh 2018**  
**Number of Subscribers by Type of Subscriber at PLN of ULP Muara Labuh, 2018**

Kantor Jaga/ Base	Sosial	Rumah tangga/ Household	Bisnis/ Business Entities	Industri/ Industries	Publik/ Public
(1)	(2)	(3)	(4)	(5)	(6)
01. Lubuk Gadang	-	-	-	-	-
02. Lubuk Malako	-	-	-	-	-
03. Abai	-	-	-	-	-
04. Kantor Ranting	-	-	-	-	-
05. Pantai Cermin (Solok)	-	-	-	-	-
2018	1 046	35 646	2 720	3	311

Sumber : PT. PLN ( Persero ) ULP Muara Labuh

Source : State Electric Enterprise Of ULP Muara Labuh

Catatan : PLN belum bisa merinci berdasarkan kantor jaga

**Tabel 6.3 Banyaknya Pelanggan, Volume dan Nilai Air Minum yang Disalurkan Oleh PDAM Solok Selatan 2018**  
**Number of Subscribers , Volume, and Value of Water Distributed by Drinking Water Supply Company of Solok Selatan 2018**

Unit/ Unit	Banyaknya Pelanggan/ Number of Subscribers	Volume/ Volume ( m <sup>3</sup> )	Nilai/ Value ( 000 Rp )
(1)	(2)	(3)	(4)
01. Muara Labuh	5 341	1 052 996	2 543 709 700
02. Pasir Talang	3 260	572 132	1 381 493 300
03. Sangir	2 852	561 422	1 304 035 100
04. Sangir Batang Hari	152	25 128	59 554 000
<b>Jumlah</b>	<b>11 605</b>	<b>2 211 678</b>	<b>5288 792 100</b>

Sumber : Perusahaan Daerah Air Minum Kabupaten Solok Selatan

Source : Drinking Water Supply company of Solok Selatan Regency

**Tabel** 6.4 **Banyaknya Daya Tersambung, Nilai Rekening Menurut Kecamatan Untuk Daerah Kabupaten Solok Selatan 2018**  
**Table** 6.4 **Connected Capacity And Value Of Account By Subdistrict 2018**

Kantor Jaga/ Base	Daya Tersambung / Connected Capacity ( V A )	Nilai Rekening/ Value Of Account ( Rp. )
(1)	(2)	(3)
01. Lubuk Gadang	9 363 738	1 120 819 619
02. Lubuk Malako	4 531 878	542 455 126
03. Abai	2 640 932	316 114 272
04. Kantor Ranting	14 045 606	1 681 229 429
05 Pinang Awam	2 040 936	244 295 538
06 Pantai Cermin (Solok)	4 831 860	578 364 493
<b>Jumlah /</b>	<b>37 454 950</b>	<b>4 483 278 477</b>

Sumber : PT. PLN ( Persero ) ULP Muara Labuh

Source : State Electric Enterprise Of ULP Muara Labuh

**Tabel 6.5 Kapasitas Pembangkit Tenaga Listrik Pada P L N ULP Muara Labuh 201**  
**Table Capacity of Electric Generators of PLN at ULP Muara Labuh 2018**

Pembangkit Listrik Di Kecamatan	Daya ( Kwh ) / Capacity		Beban Puncak/ Peak Load ( Kwh )
	Terpasang/ Installed	M a m p u / Ability	
(1)	(2)	(3)	(4)
01. Pauh Duo (PLTMH Pinang Awan)			sudah tidak operasi
02. Koto Parik Gadang Diateh (Balun)			sudah tidak operasi
03. Selo Kencana Energi ( SKE)	2x4 MW	7.8 MW	7.8 MW
04. Waskita Sangir Energi ( WSE)	2x5 MW	6,5 MW	6,5 MW
<b>Jumlah / Total</b>	18 MW	14,3 MW	14,3 MW

Sumber : PT. PLN ( Persero ) ULP Muara Labuh

Source : State Electric Enterprise Of ULP Muara Labuh

**Tabel 6.6 Panjang Jaringan Distribusi PT PLN Muara Labuh 2018**  
**Table Length Of Distribution Network of PT PLN Muara Labuh 2018**

Kantor Jaga/ Base	J T M ( KMS )	J T R ( MS )	Trafo Dist Buah / KVA
(1)	(2)	(3)	(4)
01. Lubuk Gadang	178.40		72/4811
02. Lubuk Malako	153.31		43/2659
03. Abai	35.04		13/260
04. Kantor Ranting	83.65		83/6670
05. Pantai Cermin (Solok)	58.74		27/1820
<b>Jumlah / Total</b>	509.14	160600	238/16720

Sumber : PT. PLN ( Persero ) ULP Muara Labuh

Source : State Electric Enterprise Of ULP Muara Labuh

\*PLN belum bisa merinci JTR per kantor jaga, hanya totalnya saja



**Tabel 6.7** Banyaknya Sambungan Rumah dan Kran Umum di Perusahaan Daerah Air Minum Solok Selatan 2018  
**Table** *Number Of Water Connecting Houses And Public Cranes in Drinking Water Supply Company of Solok Selatan Regency 2018*

Unit/ Unit	Sambungan Rumah/ House Connection			Kran Umum/ Public Crane ( Sambungan Tidak Langsung )		
	Terpasang/ Installed	Aktif/ Active	Non Aktive/ Non Active	Terpasang/ Installed	Aktif/ Active	Non Aktive/ Non Active
(1)	(2)	(3)	(4)	(5)	(6)	(7)
01. Muara Labuh	5 568	5 341	227	-	-	-
02. Pasir Talang	3 576	3 260	316	-	-	-
03. Sangir	2 910	2 852	58	-	-	-
04 Sangir Batang Hari	164	152	12	-	-	-
<b>Jumlah</b>	<b>12 218</b>	<b>11 605</b>	<b>613</b>			

Sumber : Perusahaan Daerah Air Minum Kabupaten Solok Selatan

Source : *Drinking Water Supply company of Solok Selatan Regency*

**Tabel 6.8** Banyaknya Pelanggan Perusahaan Air Minum Solok Selatan Menurut Jenis Pelayanan 2018  
**Table** *Number of Subscribers of Drinking Water Supply Company of Solok Selatan Regency by Type Of Subscriber 2018*

Unit/ Unit	Jenis Pelayanan / Category of Subscriber					Jumlah/ Total
	Rumah Tangga/ Household	Niaga/ Corpo- ration	Sosial/ Social	Kran/ Crane	Kantor/ Govern- ment	
(1)	(2)	(3)	(4)	(5)	(6)	(7)
01. Muara Labuh	5 093	88	84	-	76	5 341
02. Pasir Talang	3 112	50	42	-	56	3 260
03. Sangir	2 692	48	41	-	71	2 852
04 Sangir Batang Hari	147	-	1	-	4	152
<b>Jumlah</b>	<b>11 044</b>	<b>186</b>	<b>168</b>	<b>0</b>	<b>207</b>	<b>11 605</b>

Sumber : Perusahaan Daerah Air Minum Kabupaten Solok Selatan

Source : *Drinking Water Supply company of Solok Selatan Regency*

**Tabel** 6.9 **Kapasitas Produksi dan Sumber Air Minum yang Dipakai PDAM Solok Selatan 2018**  
**Table** *Water Producing Capacity And Sources of Clean Water of Drinking Water Supply Company of Solok Selatan Regency 2018*

U n i t / U n i t	Kapasitas Produksi Air Minum Terpasang / <i>Installed Capacity</i> ( Liter/detik ) / <i>Litre/Second</i>	Sumber Air/ <i>Water Source</i>
(1)	(2)	(3)
01. Muara Labuh	50	Sei Duo, Alai Sako
02. Pasir Talang	35	Btg. Lolo, Sei Cangka, Sei Suliti
03. Sangir	20	Sei Lingkitang, Sei Lambai
04. Sangir Batang Hari	10	Sei Pandan
<b>Jumlah</b>	<b>115</b>	

Sumber : Perusahaan Daerah Air Minum Kabupaten Solok Selatan  
 Source : *Drinking Water Supply company of Solok Selatan Regency*

**Tabel 6.10** Banyaknya Perusahaan Industri Kecil / Kerajinan yang Terdaftar Pada Dinas Koperasi, Perindustrian dan Perdagangan 2018  
**Number of Small Scale Industries Registered At Cooperatives, Industry and Trade Extension Service 2018**

Kecamatan / Subdistrict (1)	Status Usaha / Legality Status (2)	Banyaknya / Number (3)	Tenaga Kerja/ Employee (4)
01. Sangir	a. A g r o	59	178
	b. Non Agro	86	305
02. Sangir Jujuan	a. A g r o	22	57
	b. Non Agro	38	111
03. Sangir Balai Janggo	a. A g r o	10	23
	b. Non Agro	17	40
04. Sangir Batang Hari	a. A g r o	6	31
	b. Non Agro	25	82
05. Sungai Pagu	a. A g r o	43	118
	b. Non Agro	114	336
06. Pauh Duo	a. A g r o	33	88
	b. Non Agro	47	130
07. Koto Parik Gadang Diateh	a. A g r o	35	94
	b. Non Agro	62	188
<b>Jumlah/ 2018 Total</b>	a. A g r o	208	589
	b. Non Agro	389	1 192

Sumber : Dinas Perindagkop dan UKM Kabupaten Solok Selatan

Source : *Cooperatives, Industry and Trade Extension Service of Solok Selatan Regency*

**Tabel 6.11 Jumlah Industri Kecil / Kerajinan (Unit) 2017 - 2018**  
**Table Number of Small Scale Industries (Unit) 2017 - 2018**

Jenis Industri <i>Kind of Industry</i>	2017	2018
(1)	(2)	(3)
01. Industri Hasil Pertanian dan Kimia Agro dan Hasil Kehutanan / <i>Agricultured And Forestry Product Industry</i>	199	208
02. Industri Logam, Mesin dan Kimia / <i>Metal Machinery And Chemical Industry</i>	343	349
03. Industri Aneka / <i>Miscellaneous Industries</i>	38	40
<b>Jumlah / Total</b>	<b>580</b>	<b>597</b>

Sumber : Dinas Perindagkop dan UKM Kabupaten Solok Selatan  
 Source : *Cooperatives, Industry and Trade Extension Service of Solok Selatan Regency*

**Tabel** 6.12 **Banyaknya Tenaga Kerja yang Terserap Pada Industri Kecil / Kerajinan (Orang) 2017 - 2018**  
**Table** **Number of Workers Absorbed By Small Scale Industries (Person) 2017 - 2018**

Jenis Industri <i>Kind of Industry</i>	2017	2018
(1)	(2)	(3)
01. Industri Hasil Pertanian dan Kimia Agro dan Hasil Kehutanan / <i>Agricultured And Forestry Product Industry</i>	551	589
02. Industri Logam, Mesin dan Kimia / <i>Metal Machinery And Chemical Industry</i>	1 050	1076
03. Industri Aneka / <i>Miscellaneous Industries</i>	110	116
<b>Jumlah / Total</b>	1 711	1781

Sumber : Dinas Perindagkop dan UKM Kabupaten Solok Selatan

Source : *Cooperatives, Industry and Trade Extension Service of Solok Selatan Regency*

**Tabel 6.13** Nilai Produksi Industri Kecil / Kerajinan (000 Rp.) 2017 - 2018  
**Table** *Production Value of Small Scale Industries (000 Rp.) 2017 - 2018*

Jenis Industri <i>Kinds of Industry</i>	2 017	2 018
(1)	(2)	(3)
01. Industri Hasil Pertanian dan Kimia Agro dan Hasil Kehutanan / <i>Agricultured And Forestry Product Industry</i>	11 624 215	11 881 655
02. Industri Logam, Mesin dan Kimia / <i>Metal Machinery And Chemical Industry</i>	61 490 572	62 706 572
03. Industri Aneka / <i>Miscellaneous Industries</i>	2 307 945	2 325 345
<b>Jumlah / Total</b>	75 422 732	76 913 572

Sumber : Dinas Perindagkop dan UKM Kabupaten Solok Selatan

Source : *Cooperatives, Industry and Trade Extension Service of Solok Selatan Regency*

**Tabel 6.14** Banyaknya KUB (Kelompok Usaha bersama) Industri Kumulatif yang Sudah Dibina Sampai Tahun 2018  
*Cumulative Industrial Centers Developed Until 2018*

Jenis Industri <i>Kind of Industry</i>	Nama KUB/ <i>Center</i>	Unit Usaha / <i>Business Unit</i>	Tenaga Kerja <i>Employee (Orang)</i>	Nilai Produksi <i>Production Value</i> ( 000 Rp. )
(1)	(2)	(3)	(4)	(5)
01. Industri Hasil Pertanian Kehutanan Dan Kimia <i>Agricultural , Forest and Chemical Industry</i>	01. Sirup Markisa			
	02. Bubuk Kopi	10	42	803 500
	03. Pengeringan Ikan			
	04. Gula Tebu	2	3	34 960
	05. Batako	50	129	4 895 260
	06. Batu Asahan			
	07. Batu Aji			
	08. Keripik	68	176	2 079 952
	09. Kue Basah	1	2	35 000
	10. Pengolahan Ubi			
	11. Anyaman Pandan			
	12. Anyaman Bambu & Rotan	36	93	1 642 945
	13. Ukiran Kayu			
	14. Perabot	147	449	31 192 932
	15. Lidi Hias			
	16. Tahu	21	69	1 477 360
	17. Batu Bata			
02. Industri Logam, Mesin Elektronika Dan Aneka/ <i>Metal, Electricity Machine And Mis- cellaneous Industry</i>	01. Tilam Kasur			
	02. Sulaman Terawang			
	03. Sulaman Bordir	23	62	772 480
	04. Sulaman Benang Mas			
	05. Sutra Alam			
	06. Pandai Besi			
<b>Jumlah/ <i>Total</i></b>	<b>2 018</b>	<b>358</b>	<b>1 025</b>	<b>42 934 389</b>

Sumber : Dinas Perindagkop dan UKM Kabupaten Solok Selatan

Source : *Cooperatives, Industry and Trade Extension Service of Solok Selatan Regency*



**Tabel 6.15 Banyaknya Unit Usaha dan Tenaga Kerja Pada Industri Kecil / Kerajinan Menurut Jenis Industri 2018**  
**Number Of Business Units And Workers Of Small Scale Industries By Kind Of Industry 2018**

Jenis Industri <i>Kind of Industry</i>	Unit Usaha / <i>Business Unit</i>	Tenaga Kerja (Orang)/ <i>Employee (Person)</i>
(1)	(2)	(3)
01. Industri Hasil Pertanian , Kehutanan Dan Kimia (Industri Agro) <i>Agricultural , Forest and Chemical Industry (Agro Industry)</i>	208	589
02. Industri Logam, Mesin Elektronika Dan Aneka / (Industri Non Agro) <i>Metal, Electricity Machine And Miscellaneous Industry (Non Agro Industry)</i>	389	1 192
<b>Jumlah/ Total      2018</b>	597	1 781

Sumber : Dinas Perindagkop dan UKM Kabupaten Solok Selatan  
 Source : *Cooperatives, Industry and Trade Extension Service of  
 Solok Selatan Regency*

**Tabel 6.16** Banyaknya Nilai Investasi, Produksi dan Bahan Baku Pada Industri Kecil / Kerajinan Menurut Jenis Industri (000 Rp.) 2018  
**Table** *Value of Investment, Production, And Raw Materials Of Small Scale Industries By Kind of Industry (000 Rp.) 2018*

Jenis Industri <i>Kinds of Industry</i>	Investasi / <i>Investment</i>	Produksi / <i>Production</i>	Bahan Baku <i>Materials</i>
(1)	(2)	(3)	(4)
01. 01. Industri Hasil Pertanian , Kehutanan Dan Kimia (Industri Agro) <i>Agricultural , Forest and Chemical Industry (Agro Industry)</i>	3 265 340	11 881 655	5 913 269
02. Industri Logam, Mesin Elektronika Dan Aneka / (Industri Non Agro) <i>Metal, Electricyti Machine And Miscellaneous Industry (Non Agro Industry)</i>	9 656 119	65 031 917	32 712 602
<b>Jumlah 2018</b>	12 921 459	76 913 572	38 625 871

Sumber : Dinas Perindagkop dan UKM Kabupaten Solok Selatan

Source : *Cooperatives, Industry and Trade Extension Service of  
Solok Selatan Regency*

**Tabel 6.17** Rekapitulasi Potensi Industri Berdasarkan Kelompok Industri di Kabupaten Solok Selatan, 2018

Jenis Industri	Unit Usaha	Tenaga Kerja	Nilai Investasi (Rp.000)	Nilai Produksi (Rp.000)	Nilai Bahan Baku (Rp.000)
(1)	(2)	(3)	(4)	(5)	(6)
1 Industri Pangan	208	589	3 265 340	11 881 655	5 913 269
2 Industri Sandang	29	76	218 043	1 135 280	508 386
3 Industri Kimia dan Bahan Bangunan	279	895	7 722 790	55 063 492	27 896 550
4 Industri Logam dan Elektronika	41	105	1 459 800	6 507 800	3 159 760
5 Industri Kerajinan	40	116	255 486	2 325 345	1 147 906
<b>Jumlah</b>	<b>597</b>	<b>1 781</b>	<b>12 921 459</b>	<b>76 913 572</b>	<b>38 625 871</b>

Sumber : Dinas Perindagkop dan UKM Kabupaten Solok Selatan

Source : *Cooperatives, Industry and Trade Extension Service of Solok Selatan Regency*



**1** WISATA  
ALAM  
49

**2** JUMLAH  
KAMAR  
234

**3** WISATA  
BUDAYA  
35



**PENJELASAN TEKNIS**

1. Konsep dan definisi periwisata mengikuti rekomendasi World Tourism Organization (WTO) dan International Union Of Office Travel Organization (IUOTO).
2. Wisatawan mancanegara (wisman) ialah setiap pengunjung yang mengunjungi suatu Negara oleh satu atau beberapa keperluan tanpa bermaksud memperoleh penghasilan di di tempat yang dikunjungi dan lamanya kunjungan tersebut tidak lebih dari satu tahun (12 bulan).
3. Akomodasi adalah suatu usaha yang menggunakan suatu bangunan atau sebagian bangunan yang disediakan secara khusus, dan setiap orang dapat menginap , makan serta memperoleh pelayanan dan fasilitas lainnya dengan pembayaran. Akomodasi dibedakan antar hotel dan akomodasi lainnya. Ciri khusus dari hotel adalah mempunyai restoran yang berada dibawah manajemen hotel tersebut.

**TECHNICAL NOTES**

1. *The concept and definition of tourism refers to the recommendations of the World Tourism Organization (WTO) and International Union Of Office Travel Organization (IUOTO).*
2. *A foreign visitor is any person visiting a country other than for earning income in the country visited, and length of stay is no more than one year (12 month)*
3. *An accommodation is an establishment using a building or a part of a building, prepared commercially for any person to stay , eat and obtain service as well as other facilities. Accommodation is segregated into hotel and other accommodation. The special characteristic of hotel is having a restaurant under hotel management.*

## PENJELASAN TEKNIS

4. Hotel berbintang adalah hotel yang telah memenuhi persyaratan yang telah ditentukan seperti persyaratan fisik, bentuk pelayanan yang diberikan, kualifikasi tenaga kerja, jumlah kamar, dan lainnya. Hotel tidak berbintang yaitu hotel yang tidak memenuhi persyaratan yang telah ditentukan.
5. Tingkat penghunian kamar hotel adalah persentase banyaknya malam kamar yang dihuni terhadap banyaknya malam kamar yang tersedia.

## TECHNICAL NOTES

3. *A classified hotel is an accommodation which meets specified standards regarding physical requirement services provided , manpower qualifications, number of rooms available, etc. a non-classified hotel is an accommodation which has not met the requirement previously mentioned.*
4. *Room occupancy rate is the number of room-nights occupied divided by the number of room-nights available.*

URAIAN	DESCRIPTION
<p>Berdasarkan data Dinas Pariwisata Kabupaten Solok Selatan pada tahun 2018, terdapat 11 hotel di Kab. Solok Selatan, dengan total kamar sebanyak 234 kamar dan total tempat tidur sebanyak 346 unit.</p>	<p><i>Based on data of Tourism Extension Service of Solok Selatan in 2018, there are 11 hotels in Solok Selatan Regency with 234 rooms and 346 beds.</i></p>
<p>Dinas Pariwisata Kabupaten Solok Selatan pada tahun 2018 juga mencatat , terdapat 48 rumah makan. Jumlah objek wisata alam sebanyak 49, objek wisata budaya sebanyak 35, dan objek <b>wisata</b> sejarah sebanyak 4.</p>	<p><i>Tourism Extension Service of Solok Selatan also noted in 2018, there are 48 resaturant .Natural of tourism objek as many as 49, Cultur of tourism objek as many as 35 , and history of tourism objek as many as 4.</i></p>

**Grafik 8.1**





**Tabel**  
**Table**      **7.1 Jumlah Restoran/ Rumah Makan Menurut Kecamatan di Kabupaten Solok Selatan, 2015-2018**  
*Number of Hotel Restaurant by Subdistrict in Solok Selatan Regency, 2015-2018*

<b>Kecamatan</b>		2015	2016	2017	2018
<b>Subdistrict</b>		2015	2016	2017	2018
<b>(1)</b>		<b>(2)</b>			
1	Sangir	14	14	12	12
2	Sangir Jujan	-	-	2	2
3	Sangir Balai Janggo	2	2	2	2
4	Sangir Batang Hari	-	-	4	4
5	Sungai Pagu	5	5	12	12
6	Pauh Duo	4	3	6	6
7	KPGD	7	7	10	10
<b>Solok Selatan</b>		<b>32</b>	<b>31</b>	<b>48</b>	<b>48</b>

Sumber: Dinas Pariwisata dan Kebudayaan Kabupaten Solok Selatan  
Source: *Tourism and Culture Extension Service of Solok Selatan Regency*

**Tabel 7.2** Jumlah Akomodasi Hotel Menurut Kecamatan di Kabupaten Solok Selatan, 2017 dan 2018  
**Table 7.2** *Number of Hotel Accomodations by Subdistrict in Solok Selatan Regency, 2017 and 2018*

Kecamatan <i>Subdistrict</i>	Hotel <i>Hotels</i>		Kamar <i>Rooms</i>		Tempat Tidur <i>Beds</i>	
	2017 (1)	2018 (2)	2017 (3)	2018 (4)	2017 (5)	2018 (6)
1 Sangir	5	5	124	124	176	176
2 Sangir Jujian	0	0	0	0	0	0
3 Sangir Balai	0	0	0	0	0	0
4 Sangir Batang Hari	0	0	0	0	0	0
5 Sungai Pagu	4	3	65	55	98	85
6 Pauh Duo	1	1	15	15	15	15
7 KPGD	2	2	40	40	70	70
<b>Solok Selatan</b>	<b>12</b>	<b>11</b>	<b>244</b>	<b>234</b>	<b>359</b>	<b>346</b>

Sumber: Dinas Pariwisata dan Kebudayaan Kabupaten Solok Selatan  
 Source: *Tourism and Culture Extension Service of Solok*

**Tabel 7.3 Banyaknya Obyek Wisata Menurut Kecamatan 2018**  
**Table Number of Tourism and Culture Objects by Sub districts 2018**

		Obyek Wisata / Tourism and Culture Object		
Kecamatan / Subdistrict		Alam / Natural	Budaya / Cultural	Sejarah / Historical
(1)		(2)	(3)	(4)
01.	Sangir	9	6	8
02.	Sangir Jujan	3	7	1
03.	Sangir Balai Janggo	4	7	3
04.	Sangir Batang Hari	4	7	4
05.	Sungai Pagu	5	8	7
06.	Pauh Duo	5	8	4
07.	Koto Parik Gadang Diateh	8	8	8
<b>Jumlah / Total</b>		<b>38</b>	<b>51</b>	<b>35</b>

Sumber : Dinas Pariwisata dan Kebudayaan Kabupaten Solok Selatan

Source : Tourism and Culture Extension Service of Solok Selatan Regency

**Tabel 7.4 Nama - nama Obyek Wisata di Solok Selatan Menurut Kecamatan 2018**  
**Table 7.4 Places of Interest in Solok Selatan By Subdistrict 2018**

Kecamatan / Subdistrict	Lokasi Location	Nama Obyek Wisata Name Of Tourism and Culture Object
(1)	(2)	(3)
01. Sangir	~ Sikinjang ~ Pincuran Tujuh ~ Sungai Lambai  ~ Aia Manyuruak ~ Bukik Malintang ~ Golden Arm ~ Sampu  ~ Sungai Padi ~ Timbulun ~ Lubuak Gadang  ~ Sangir	~ Taman Nasional Kerinci Seblat ~ Pincuran Mande Rubiah ~ Air Terjun Tansi Ampek ~ Aia Malanca ~ Panorama Bukit Bulek & Kawasan Eko Wisata Hutan Sungai Baramah ~ Pintu Lubang ~ Danau Bontak ~ Kawasan Wisata Golden Arm ~ Lubuak Patamuan ~ Mesjid Sampu ~ Pulau Mutiara ~ Makam Syeh Sampu ~ Air Terjun Timbulun ~ Rumah Gadang Durian Taruang ~ Batu Buayo Putih Daguak ~ Rumah Gadang Rajo Pasimpai ~ Batu Balerong ~ Sungai Batang Liki & Batang Sangir
02. Sangir Jujan	~ Bidar Alam  ~ Padang Limau Sundai ~ Lubuk Malako	~ Tugu PDRI ~ Rumah PDRI ~ Markas Informasi/ Radio PDRI ~ Bukik Sangko Puyuh ~ Makam Syeh M. Zem ~ Ngalau Lubuak Malako ~ Air Terjun Sungai Layang-Layang

Bersambung / To be Continued .....

**Lanjutan Tabel 7.4**  
**Continued Table 7.4**

Kecamatan / Subdistrict	Lokasi Location	Nama Obyek Wisata Name Of Tourism and Culture Object
(1)	(2)	(3)
03. Sangir Balai Janggo	~ Sungai Kunyit  ~ Taratak Baru	~ Air Terjun Talang Sapintia ~ Ngalau Indah ~ Kebun Sawit dan Karet di TKA ~ Air Terjun Batang Daun Sei. Kunyit
04. Sangir Batang Hari	~ Ranah Pantai Cermin  ~ Sungai Mintan ~ Abai  ~ Batu Bakawik ~ Pulau Panjang ~ Pulau Karam Kambing ~ Sei. Penuh Lbk. Ulang ~ Rantau Limau Kapas	~ Rumah Gadang Ranah Pantai Cermin ~ Kebun Manggis ~ Ngalau Bukit Sungai Mintan ~ Rumah Gadang Abai 21 Ruang ~ Rumah Gadang Abai 18 Ruang ~ Rumah Gadang Melayu ~ Perkebunan Sawit ~ Panorama ~ Villa Terapung ~ Pemandian ~ Panorama Bukit Karang ~ Air Manjur
05. Sungai Pagu	~ Pasir Talang  ~ Koto Baru	~ Masjid Anam Puluh Kurang Aso ~ Rumah Gadang Tuanku Rajo Disambah ~ Rumah Gadang Tuanku Rajo Batuah ~ Makam Syeh Maulana Sofi ~ Batu Gaib ~ Perkampungan 1000 Rumah Gadang ~ Rumah Gadang Tuanku Rajo Malenggang ~ Masjid Raya Koto Baru ~ Surau Menara

Bersambung / To be Continued .....

**Lanjutan Tabel 7.4**  
**Continued Table 7.4**

Kecamatan / Subdistrict	Lokasi Location	Nama Obyek Wisata Name Of Tourism and Culture Object
(1)	(2)	(3)
	~ Mudiak Lawe	~ Waduk Batang Laweh
	~ Sungai Cangka	~ Air Panas Sungai Cangka
	~ Ambaian	~ Kawasan Eko Wisata & Air Panas
	~ Koto Birah	~ Air Terjun Koto Birah
	~ Mato Aia	~ Kawasan Agro Wisata Mato Aia
03. Pauh Duo	~ Jorong Pinang Awam	~ Sapan Maluluang
	~ Jorong Pekonina	~ Kawah Panas
	~ Pekan Salasa	~ Pemandiaan Air Panas Pakan Salasa
	~ Bulantiak	~ Air Terjun Pakan Salasa
	~ Alam Pauah Duo	~ Air Terjun Batang Sungai Lundang
	~ Luak Kapau	~ Air Terjun Jorong Sungai Duo
		~ Bumi Perkemahan Ujung Jalan
07. Koto Parik Gadang Diateh	~ Balun	~ Istano Rajo Balun
		~ Air Panas Sapan Balun
		~ Waduk Irigasi Balun
		~ Fosil Gajah Purba
		~ Kuburan Rajo Balun
	~ Ulu Suliti	~ Air Terjun Ulu Suliti
		~ Panorama Ulu Suliti
	~ Jorong Pinti Kayu	~ Air Terjun Lambe
	~ Pakan Rabaa	~ Batu Palimauan
		~ Air Terjun Timbulun

Bersambung / To be Continued .....

**Lanjutan Tabel 7.4**  
**Continued Table 7.4**

Kecamatan / <i>Subdistrict</i>	Lokasi <i>Location</i>	Nama Obyek Wisata <i>Name Of Tourism and Culture</i>
(1)	(2)	<i>Object</i> (3)
	~ Sungai Kapur	~ Batu Kandang Kuda
	~ Batang Lolo	~ Batu Pacatuan
		~ Batu Kabau
	~ Sapan Sungai Aro	~ Pemandian Air Panas
	~ Sapan Salak	~ Ngalau Ranah Sapan Salak
	~ Batang Sungai Pagu	~ Batu Baroda
		~ Batu Sagan
		~ Kawasan Eko Wisata Batang Pagu

Sumber : Dinas Pariwisata dan Kebudayaan Kabupaten Solok Selatan

Source : *Tourism and Culture Extension Service of Solok Selatan Regency*

**Tabel 7.5 Sektor Jasa Hiburan Di Kabupaten Solok Selatan 2017 - 2018**  
**Table 7.5 Tourism and Culture Sectors in Solok Selatan Regency 2017 - 2018**

Uraian/ Item	2017			2018		
	Jumlah Kegiatan Number of Activities	Jumlah Tenaga Kerja Number of Employee	Jumlah Pengunjung Number of Visitors	Jumlah Kegiatan Number of Activities	Jumlah Tenaga Kerja Number of Employee	Jumlah Pengunjung Number of Visitors
(1)	(2)	(3)	(4)	(5)	(6)	(7)
1. Bioskop <i>Cinema</i>	-	-	-	-	-	-
2. Taman Hiburan <i>Theme Park</i>	-	-	-	-	-	-
3. Kebun Binatang <i>Zoo</i>	-	-	-	-	-	-
4. Radio Swasta <i>Private Radio Stations</i>	1	2	-	1	4	-
5. Musium <i>Museum</i>	-	-	-	-	-	-
6. Penyewaan CD/VCI <i>CD/VCD Rental</i>	-	-	-	-	-	-
7. Bilyard <i>Billiard</i>	1	3	-	1	3	-
8. Karaoke <i>Karaoke</i>	-	-	-	-	-	-
9. Pacuan Kuda <i>Horse's Racing</i>	-	-	-	-	-	-
10 Lain-Lain <i>Miscellaneous</i>	-	-	-	-	-	-

Sumber : Dinas Pariwisata dan Kebudayaan Kabupaten Solok Selatan

Source : *Tourism and Culture Extension Service of Solok Selatan Regency*



**Tabel** 7.6 Jumlah Wisatawan Mancanegara dan Domestik di Kabupaten Solok Selatan, 2014–2018  
**Table** 7.6 Number of International and Domestic Visitors in Solok Selatan Regency, 2014–2018

Tahun / Year	Wisatawan		Jumlah
	Visitors		
	Mancanegara International	Domestic Domestic	
(1)	(2)	(3)	(4)
2014	1 540	26 000	27 540
2015	1 760	27 460	29 220
2016	2 370	34 510	34 510
2017	1 765	46 231	47 996
2018	2 523	65 240	67 763

Sumber : Dinas Pariwisata dan Kebudayaan Kabupaten Solok Selatan

Source : Tourism and Culture Extension Service of Solok Selatan Regency

# Sistem Neraca Regional

*System of Regional Account*



**PDRB  
ADHB  
MENURUT  
LAPANGAN  
USAHA  
2018**

**Rp. 5,3 Triliyun**

**PDRB  
ADHK  
MENURUT  
LAPANGAN  
USAHA  
2018**

**Rp. 3,7 Triliyun**

**LAJU  
PERTUMBUHAN  
PDRB  
ADHB  
MENURUT  
LAPANGAN  
USAHA**

**5,04**



## PENJELASAN TEKNIS

1. Perhitungan statistik neraca nasional yang digunakan disini mengikuti buku petunjuk yang diterbitkan oleh perserikatan bangsa- bangsa yang dikenal sebagai sistem neraca nasional namun penerapan statistik neraca nasional tersebut telah disesuaikan dengan kondisi social ekonomi Indonesia.
2. Produk domestic regional bruto (PDRB) pada tingkat regional menggambarkan kemampuan suatu wilayah untuk menciptakan output ( nilai tambah) pada waktu tertentu. Untuk menyusun PDRB digunakan 2 pendekatan, yaitu sektoral dan penggunaan. Keduanya menyajikan komposisi data nilai tambah dirinci menurut sumber kegiatan ekonomi(sektoral) dan menurut komponen penggunaannya. PDB maupun PDRB dari sisi sektoral merupakan penjumlahan seluruh komponen nilai tambah bruto yang mampu diciptakan oleh sektor-sektor ekonomi atas berbagai aktivitas produksinya. Sedangkan dari sisi penggunaan menjelaskan tentang penggunaan dari nilai tambah tersebut.
3. PDRB menurut penggunaan dirinci menurut komponen pengeluaran konsumsi rumah tangga ( termasuk lembaga nirlaba), pengeluaran konsumsi pemerintah , pembentukan modal tetap bruto, perubahan inves-

## TECHNICAL NOTES

1. *The method used to estimate national account statistics is based on the standard guidelines formed by united nation known as system of national accounts. The implementation of the method however, has been adjusted according to Indonesian social-economic condition.*
2. *The basic measure of the output arising from economic activity is known as gross domestic product (GDP) at the national level and gross regional domestic product (GDRP) at the regional level (provinces/ regencies/ municipalities). To compile these statistics, two approaches have been used i.e.” production approach “ and expenditure approach . the first approach is to measure value added produced by various kinds of economic activities , while the second approach is to measure final uses of the country output. In other words , GDP/ GRDPis the sum of total value added produced by all economic sectors (activities) and the way of using it.*
3. *GDP by type of expenditures is classified into ; private consumption expenditure (household and non- profit institution), government consumption expenditure , gross fixed capital formation, changes in inventories , exports and imports.*

4. Penyajian PDRB menurut sektor dirinci menurut total nilai tambah dari seluruh sektor ekonomi yang mencakup sektor pertanian : pertambangan dan penggalian : industry pengolahan : listrik, gas dan air bersih, konstruksi : perdagangan, restoran dan hotel; pengangkutan dan komunikasi ; lembaga keuangan dan jasa-jasa.
  5. Pengeluaran konsumsi rumah tangga mencakup berbagai pengeluaran konsumsi akhir rumah tangga atas barang dan jasa untuk memenuhi kebutuhan individu maupun kelompok serta langsung. Pengeluaran rumah tangga disini mencakup pembelian untuk makanan dan bukan makanan (barang dan jasa) didalam negeri maupun luar negeri. Termasuk pula disini pengeluaran lembaga nirlaba yang tujuan usahanya adalah untuk melayani keperluan rumah tangga.
  6. Produk domestic regional bruto diperoleh dari perhitungan PDRB atas dasar harga konstan. Diperoleh dengan cara mengurangi nilai PDRB pada tahun ke  $-n$  terhadap nilai pada tahun ke-1 (tahun sebelumnya), dibagi dengan nilai pada tahun ke  $n-1$  , kemudian dikalikan dengan 100persen. Laju pertumbuhan menunjukkan perkembangan agregat pendapatan dari satu waktu tertentu terhadap waktu sebelumnya.
4. *GDP by sector is classified by types of economic activities such as agriculture : mining dan quarrying; manufacturing; electricity, gas, dan water supply; construction ; wholesale dan retail trade, restaurant dan hotely; transport and communication; finance, insurance, real estate dan business services ; and other services.*
  5. *Household consumption expenditures consist of expenditure incurred by households, which are used for both individual or collective needs. Household consumptions are classified into food and non food (goods and services) expenditure that may take place in domestic or abroad. Expenditure here include expenditure of non-profit institutions serving households.*
  6. *Growth rate of gross product (GDP) is derived from GDP at constant market prices. It is obtained by subtracting the value of GDP year  $n$  with the value of GDP year  $n-1$  , divided by the value of GDP year  $n-1$  then multiplied by 100 percent. The growth rate of GDP explains the income growth during the given period.*

URAIAN	DESCRIPTION
<p>Produk Domestik Reginal Bruto (PDRB) menggambarkan aktifitas perekonomian suatu daerah, semakin tinggi produktivitas daerah maka PDRB nya akan semakin besar. Perkembangan PDRB merupakan salah satu indicator ekonomi yang digunakan untuk melihat tingkat perkembangan aktivitas ekonomi daerah.</p>	<p><i>Gross Regional Domestic Product (GRDP) describes the economic activity of a region, the higher productivity of the area then the GRDP would be even greater. GRDP trend is one of the economic indicators used to see the level of development of regional economic activity.</i></p>
<p>Penyajian PDRB menurut sektor dirinci menurut total nilai tambah dari seluruh sektor ekonomi yang mencakup sektor pertanian : pertambangan dan penggalian : industry pengolahan : listrik, gas dan air bersih, konstruksi : perdagangan, restoran dan hotel; pengangkutan dan komunikasi ; lembaga keuangan dan jasa-jasa.</p>	<p><i>GDP by sector is classified by types of economic activities such as agriculture : mining dan quarrying; manufacturing; electricity, gas, dan water supply; construction ; wholesale dan retail trade, restaurant dan hotely; transport and communication; finance, insurance, real estate dan business services ; and other services.</i></p>
<p>Pada Tahun 2018 perekonomian Kabupaten Solok Selatan mengalami peningkatan. Ini ditandai dengan tingkat pertumbuhan PDRB pada tahun 2017 sebesar 5,04 persen .</p>	<p><i>In 2018 the economy of Solok Selatan regency growing up. This is indicated by GRDP growth rate in 2018 which is 5.04 percent .</i></p>
<p>Struktur perekonomian Kabupaten Solok Selatan pada tahun 2018 ini didominasi oleh sektor Pertanian, Kehutanan dan Perikanan dengan sumbangannya sebesar 31.27 persen ( tabel 8.3 )kemudian diikuti oleh sektor Perdagangan besar dan eceran, Reparasi mobil dan sepeda motor dengan konstribusi sebesar 19, 54 persen.</p>	<p><i>In 2018, economic structure in Solok Selatan was dominated by Agriculture,Forestry,and Fishery sector. This sector contributed around 31,27 percent ( table 8.3) then followed by wholesale and Retail Trade; Repair of Motor Vehicles and Motor-cycles sector which share 19,54 percent.</i></p>

**Tabel 8.1** Produk Domestik Regional Bruto Kabupaten Solok Selatan Atas Dasar Harga Berlaku Menurut Lapangan Usaha (juta rupiah), 2015–2018  
**Table** *GRDP of Solok Selatan Regency at Current Price by Industrial Origin, 2015-2018 (Million Rupiahs)*

	Lapangan Usaha	2010	2015	2016	2017*	2018**
	(1)	(2)	(3)	(4)	(5)	(6)
A	Pertanian, Kehutanan, dan	881 929,4	1 439 152,8	1 546 343,4	1 626 347,1	1 658 334,2
B	Pertambangan dan Penggalian	203 839,9	427 883,9	454 047,7	462 474,2	490 705,4
C	Industri Pengolahan	152 809,8	236 205,	247 111,9	248 880,0	250 394,6
D	Pengadaan Listrik dan Gas	530,4	1 041,1	1 217,4	1 619,7	1 834,5
E	Pengadaan Air, Pengelolaan Sampah, Limbah dan Daur Ulang	1 312,7	1 933,7	2 103,1	2 238,6	2 424,5
F	Konstruksi	249 438,0	489 906,9	528 613,	600 885,8	659 333,9
G	Perdagangan Besar dan Eceran; Reparasi Mobil dan Sepeda Motor	454 364,5	749 784,6	833 381,5	951 757,6	1 036 126,1
H	Transportasi dan Pergudangan	137 154,6	248 966,5	272 223,	297 682,8	325 092,5
I	Penyediaan Akomodasi dan	17 258,5	30 687,	34 631,8	38 888,	43 061,4
J	Informasi dan Komunikasi	105 856,9	167 046,8	184 782,2	214 926,8	239 355,4
K	Jasa Keuangan dan Asuransi	20 534,6	35 989,1	39 759,6	40 509,6	42 481,1
L	Real Estat	21 212,8	34 532,3	37 654,3	40 127,7	42 896,9
M,N	Jasa Perusahaan	356,1	611,8	667,5	726,1	781,2
O	Administrasi Pemerintahan, Pertahanan dan Jaminan Sosial Wajib	120 668,6	193 690,9	213 907,6	232 581,6	256 425,8
P	Jasa Pendidikan	47 385,	87 444,4	99 485,6	111 245,6	121 656,6
Q	Jasa Kesehatan dan Kegiatan	25 235,2	45 154,	48 250,1	56 519,6	63 477,7
R,S,T,U	Jasa lainnya	25 298,2	46 155,8	54 039,9	59 325,	68 120,4
<b>Produk Domestik Regional Bruto</b>		<b>2 465 185,1</b>	<b>4 236 186,6</b>	<b>4 598 219,5</b>	<b>4 986 735,7</b>	<b>5 302 502,2</b>

\* Angka sementara

\*\* Angka sangat sementara

**Tabel 8.2** Produk Domestik Regional Bruto Kabupaten Solok Selatan Atas Dasar Harga Konstan 2010  
 Menurut Lapangan Usaha (juta rupiah), 2015-2018  
**Table** GRDP of Solok Selatan Regency at 2010 Constant Prices by Industrial Origin, 2015-2018 (Million Rp)

Lapangan Usaha	2010	2015	2016	2017*	2018**
(1)	(2)	(3)	(4)	(5)	(6)
A Pertanian, Kehutanan, dan	881 929,4	1 074 531,	1 106 202,	1 126 245,2	1 150 900,1
B Pertambangan dan Penggalian	203 839,9	270 860,6	288 419,2	290 322,	301 865,
C Industri Pengolahan	152 809,8	196 420,8	201 371,3	200 447,1	201 944,8
D Pengadaan Listrik dan Gas	530,4	723,1	797,	872,3	954,1
E Pengadaan Air, Pengelolaan Sampah, Limbah dan Daur Ulang	1 312,7	1 687,2	1 743,1	1 852,1	1 935,3
F Konstruksi	249 438,0	375 511,2	401 161,4	437 293,5	469 840,6
G Perdagangan Besar dan Eceran; Reparasi Mobil dan Sepeda Motor	454 364,5	610 559,6	644 171,9	698 892,7	744 425,
H Transportasi dan Pergudangan	137 154,6	202 263,9	217 646,6	234 788,1	253 699,3
I Penyediaan Akomodasi dan	17 258,5	22 864,3	24 231,6	26 490,5	28 638,3
J Informasi dan Komunikasi	105 856,9	171 736,9	186 694,6	208 554,4	227 608,6
K Jasa Keuangan dan Asuransi	20 534,6	28 165,2	30 094,6	29 027,2	29 436,1
L Real Estat	21 212,8	26 903,9	28 129,9	29 511,7	30 813,7
M,N Jasa Perusahaan	356,1	486,9	510,2	548,7	576,5
O Administrasi Pemerintahan, Pertahanan dan Jaminan Sosial Wajib	120 668,6	147 174,2	155 730,	167 469,1	178 639,7
P Jasa Pendidikan	47 385,	66 271,9	71 998,3	79 042,4	84 607,2
Q Jasa Kesehatan dan Kegiatan	25 235,2	36 634,6	38 084,5	41 533,1	45 251,2
R,S,T,U Jasa lainnya	25 298,2	35 011,4	38 712,3	40 250,9	44 064,6
<b>Produk Domestik Regional Bruto</b>	<b>2 465 185,1</b>	<b>3 267 806,8</b>	<b>3 435 698,4</b>	<b>3 613 141,</b>	<b>3 795 200,1</b>

\* Angka sementara

\*\* Angka sangat sementara



**Tabel 8.3** Distribusi Persentase Produk Domestik Regional Bruto Kabupaten Solok Selatan Atas Dasar Harga Berlaku Menurut Lapangan Usaha (%), 2015-2018  
**Table** *Percentage Distribution of GRDP of Solok Selatan Regency at Current Prices by Industrial C*

Lapangan Usaha		2010	2015	2016	2017*	2018**
(1)		(2)	(3)	(4)	(5)	(6)
A	Pertanian, Kehutanan, dan Perikanan	35.78	33.97	33.63	32.61	31.27
B	Pertambangan dan Penggalian	8.27	10.10	9.87	9.27	9.25
C	Industri Pengolahan	6.20	5.58	5.37	4.99	4.72
D	Pengadaan Listrik dan Gas	0.02	0.02	0.03	0.03	0.03
E	Pengadaan Air, Pengelolaan Sampah, Limbah dan Daur Ulang	0.05	0.05	0.05	0.04	0.05
F	Konstruksi	10.12	11.56	11.50	12.05	12.43
G	Perdagangan Besar dan Eceran; Reparasi Mobil dan Sepeda Motor	18.43	17.70	18.12	19.09	19.54
H	Transportasi dan Pergudangan	5.56	5.88	5.92	5.97	6.13
I	Penyediaan Akomodasi dan Makan	0.70	0.72	0.75	0.78	0.81
J	Informasi dan Komunikasi	4.29	3.94	4.02	4.31	4.51
K	Jasa Keuangan dan Asuransi	0.83	0.85	0.86	0.81	0.80
L	Real Estat	0.86	0.82	0.82	0.80	0.81
M,N	Jasa Perusahaan	0.01	0.01	0.01	0.01	0.01
O	Administrasi Pemerintahan, Pertahanan dan Jaminan Sosial Wajib	4.89	4.57	4.65	4.66	4.84
P	Jasa Pendidikan	1.92	2.06	2.16	2.23	2.29
Q	Jasa Kesehatan dan Kegiatan Sosial	1.02	1.07	1.05	1.13	1.20
R,S,T,U	Jasa lainnya	1.03	1.09	1.18	1.19	1.28
Produk Domestik Regional Bruto		100	100	100	100	100

\* Angka sementara

\*\* Angka sangat sementara

**Tabel 8.4** Laju Pertumbuhan Produk Domestik Regional Bruto Kabupaten Solok Selatan Atas Dasar Harga Berlaku Menurut Lapangan Usaha (persen), 2015-2018  
**Table** *Growth Rate of GRDP of Solok Selatan Regency at Current Market Prices by Industrial Origin,*

	Lapangan Usaha	2010	2015	2016	2017*	2018**
	(1)	(2)	(3)	(4)	(5)	(6)
A	Pertanian, Kehutanan, dan Perikanan	4.88	3.42	2.95	1.81	2.19
B	Pertambangan dan Pengalihan	3.47	7.03	6.48	0.66	3.98
C	Industri Pengolahan	5.78	2.97	2.52	-0.46	0.75
D	Pengadaan Listrik dan Gas	3.85	4.80	10.22	9.45	9.38
E	Pengadaan Air, Pengelolaan Sampah, Limbah dan Daur Ulang	6.76	3.99	3.31	6.25	4.49
F	Konstruksi	6.73	7.27	6.83	9.01	7.44
G	Perdagangan Besar dan Eceran; Reparasi Mobil dan Sepeda Motor	2.15	5.49	5.51	8.49	6.51
H	Transportasi dan Pergudangan	12.22	7.41	7.61	7.88	8.05
I	Penyediaan Akomodasi dan Makan	4.91	5.39	5.98	9.32	8.11
J	Informasi dan Komunikasi	5.24	10.73	8.71	11.71	9.14
K	Jasa Keuangan dan Asuransi	5.25	3.77	6.85	-3.55	1.41
L	Real Estat	5.26	5.90	4.56	4.91	4.41
M,N	Jasa Perusahaan	5.37	5.67	4.78	7.55	5.08
O	Administrasi Pemerintahan, Pertahanan dan Jaminan Sosial Wajib	2.98	4.71	5.81	7.54	6.67
P	Jasa Pendidikan	5.12	7.54	8.64	9.78	7.04
Q	Jasa Kesehatan dan Kegiatan Sosial	5.36	5.27	3.96	9.06	8.95
R,S,T,U	Jasa lainnya	5.68	6.46	10.57	3.97	9.47
<b>Produk Domestik Regional Bruto</b>		<b>4.81</b>	<b>5.35</b>	<b>5.14</b>	<b>5.16</b>	<b>5.04</b>

\* Angka sementara

\*\* Angka sangat sementara

**Indeks Perkembangan Produk Domestik Regional Bruto Kabupaten Solok Selatan Atas Dasar Harga Berlaku Menurut Lapangan Usaha (2010=100), 2015-2018**  
**Table** *Implicit Prices Index of GRDP of Solok Selatan Regency by Industrial Origin, (2010=100) 2015-2018*

	Lapangan Usaha	2010	2015	2016	2017*	2018**
	(1)	(2)	(3)	(4)	(5)	(6)
A	Pertanian, Kehutanan, dan Perikanan	100,00	133,93	139,79	144,40	144,09
B	Pertambangan dan Penggalian	100,00	157,97	157,43	159,30	162,56
C	Industri Pengolahan	100,00	120,25	122,71	124,16	123,99
D	Pengadaan Listrik dan Gas	100,00	143,98	152,75	185,69	192,27
E	Pengadaan Air, Pengelolaan Sampah, Limbah dan Daur Ulang	100,00	114,61	120,65	120,87	125,27
F	Konstruksi	100,00	130,46	131,77	137,41	140,33
G	Perdagangan Besar dan Eceran; Reparasi Mobil dan Sepeda Motor	100,00	122,80	129,37	136,18	139,18
H	Transportasi dan Pergudangan	100,00	123,09	125,08	126,79	128,14
I	Penyediaan Akomodasi dan Makan	100,00	134,21	142,92	146,80	150,36
J	Informasi dan Komunikasi	100,00	97,27	98,98	103,06	105,16
K	Jasa Keuangan dan Asuransi	100,00	127,78	132,12	139,56	144,32
L	Real Estat	100,00	128,35	133,86	135,97	139,21
M,N	Jasa Perusahaan	100,00	125,65	130,85	132,33	135,51
O	Administrasi Pemerintahan, Pertahanan dan Jaminan Sosial Wajib	100,00	131,61	137,36	138,88	143,54
P	Jasa Pendidikan	100,00	131,95	138,18	140,74	143,79
Q	Jasa Kesehatan dan Kegiatan Sosial	100,00	123,25	126,69	136,08	140,28
R,S,T,U	Jasa lainnya	100,00	131,83	139,59	147,39	154,59
<b>Produk Domestik Regional Bruto</b>		<b>100,00</b>	<b>129,63</b>	<b>133,84</b>	<b>138,02</b>	<b>139,72</b>

\* *Angka sementara*

\*\* *Angka sangat sementara*

**Tabel 8.6** Laju Implisit Produk Domestik Regional Bruto Kabupaten Solok Selatan Atas Dasar Harga Berlaku Menurut Lapangan Usaha (persen), 2015-2018  
**Table** *Implicit Rate of GRDP of Solok Selatan Regency at Current Market Prices by Industrial Orig*

	Lapangan Usaha	2010	2015	2016	2017*	2018**
	(1)	(2)	(3)	(4)	(5)	(6)
A	Pertanian, Kehutanan, dan Perikanan	6.03	3.14	4.37	3.30	-0.22
B	Pertambangan dan Penggalan	5.99	7.06	-0.35	1.19	2.05
C	Industri Pengolahan	4.26	2.61	2.05	1.18	-0.14
D	Pengadaan Listrik dan Gas	6.18	34.81	6.09	21.56	3.55
E	Pengadaan Air, Pengelolaan Sampah, Limbah dan Daur Ulang	6.22	8.12	5.27	0.18	3.65
F	Konstruksi	5.49	6.21	1.00	4.28	2.13
G	Perdagangan Besar dan Eceran; Reparasi Mobil dan Sepeda Motor	9.51	5.16	5.35	5.26	2.21
H	Transportasi dan Pergudangan	5.88	1.02	1.61	1.37	1.07
I	Penyediaan Akomodasi dan Makan Minum	5.43	9.96	6.49	2.71	2.43
J	Informasi dan Komunikasi	5.78	-8.82	1.75	4.12	2.04
K	Jasa Keuangan dan Asuransi	6.34	3.81	3.39	5.63	3.41
L	Real Estat	12.17	4.18	4.29	1.58	2.38
M,N	Jasa Perusahaan	6.81	4.13	4.14	1.14	2.40
O	Administrasi Pemerintahan, Pertahanan dan Jaminan Sosial Wajib	6.81	-0.23	4.37	1.11	3.36
P	Jasa Pendidikan	6.81	2.36	4.72	1.86	2.17
Q	Jasa Kesehatan dan Kegiatan Sosial	6.81	-0.55	2.79	7.41	3.08
R,S,T,U	Jasa lainnya	6.81	3.10	5.89	5.58	4.89
	<b>Produk Domestik Regional Bruto</b>	<b>4.81</b>	<b>3.34</b>	<b>3.24</b>	<b>3.12</b>	<b>1.23</b>

\* Angka sementara

\*\* Angka sangat sementara





JUMLAH  
KOPERASI

109

PEDAGANG  
BESAR

44

PEDAGANG  
KECIL

4176



---

**7. PERDAGANGAN**

1. Barang-barang yang dikirim ke luar negeri untuk diolah dicatat sebagai ekspor, sedangkan hasil olahan yang dikembalikan ke Indonesia dicatat sebagai impor.
2. Sistem pengolahan dokumen impor/ekspor Indonesia adalah sistem "Carry Over" yaitu dokumen ditunggu selama satu bulan, setelah satu bulan berjalan, sedangkan dokumen-dokumen yang terlambat akan diolah pada bulan berikutnya. Dengan demikian dokumen bulan-bulan sebelumnya yang terlambat diterima dan masuk pada bulan berjalan, diperlakukan sebagai dokumen bulan pengolahan.
3. Negara utama adalah negara yang mempunyai nilai ekspor/impor terbesar

**7. TRADE**

1. *Goods sent abroad for processing purposes are recorded as export while its product sent to Indonesia are recorded as import.*
2. *The carry-over system is used in processing Indonesian export and import documents. Documents are processed one month after the current month, while those received later will be processed for the succeeding month. This means previous documents received in the current month will be treated as processed documents.*
3. *Major country is country which recorded the biggest of export or import value.*



**PENJELASAN TEKNIS**

4. Pelabuhan utama adalah pelabuhan yang mempunyai nilai ekspor/impor terbesar.
5. Barang-barang yang tidak dicakup dalam pencatatan:
  - a. Pakaian dan barang perhiasan penumpang.
  - b. Barang bawaan penumpang.
  - c. Barang untuk keperluan perwakilan kedutaan suatu Negara.
  - d. Barang ekspedisi dan ekshibisi
  - e. Barang untuk militer
  - f. Pembungkus/peti kemas.
  - g. Uang dan surat-surat berharga
  - h. Barang-barang contoh.

**TECHNICAL NOTES**

4. *Major port is port which recorded the biggest of export or import value.*
5. *The following goods are not included in the statistics:*
  - a. *Clothing and passanger's jewelry*
  - b. *Luggage of passsangers for own use*
  - c. *Goods for the use of foreign representatives embassies*
  - d. *Expedition and exhibition items*
  - e. *Military goods*
  - f. *Packing/containers*
  - g. *Bank notes and securities*
  - h. *Sample goods.*

URAIAN	DESCRIPTION
<p>Berdasarkan data dari Dinas Koperasi, Perindustrian dan Perdagangan Kabupaten Solok Selatan banyaknya koperasi, sebanyak 109 pada tahun 2018, dari sebelumnya yang berjumlah 107 pada tahun 2017.</p>	<p><i>Based on data Cooperatives, Industry and Trade Extension Service Of Solok Selatan Regency the number of cooperatives, as many as 109 unit in 2018, where before as many as 107 in 2017.</i></p>
<p>Pada tahun 2018, jumlah usaha menengah sebanyak 43 dan terbanyak berada di Kecamatan Sungai Pagu. Usaha kecil sebanyak 224 orang dan terbanyak berada di kecamatan Sungai Pagu. Sedangkan usaha mikro sebanyak 3776 dan terbanyak masih berada di kecamatan Sungai Pagu.</p>	<p><i>In 2018, the number of medium enterprises is 43 and the most was located in Sungai Pagu Subdistrict. The number of small enterprises is 224 and the most was located in Sungai Pagu Subdistrict. Then the number of micro enterprises is 3776 and the most was located in Sungai Pagu Subdistrict.</i></p>

**Tabel 9.1** Banyaknya Perusahaan di Kabupaten Solok Selatan Menurut Bentuk Badan Hukum, 2013 - 2018  
**Table** *Number of Firms by Form of Legal Entity in Solok Selatan Regency, 2013 -2018*

Badan Hukum/ <i>Legal Entity</i>	2013	2014	2015	2016	2017	2018
(1)	(2)	(3)	(4)	(5)	(6)	(7)
PT	15	7	12	12	12	
CV/ Firma	16	74	74	74	74	
Koperasi	125	130	130	130	107	109
Perorangan	290	212	518	520	520	
Lainnya	0	0	0	0	0	
<b>Jumlah</b>	<b>446</b>	<b>423</b>	<b>734</b>	<b>736</b>	<b>713</b>	<b>109</b>

Sumber : DPMTSP Kabupaten Solok Selatan

Source :DPMTSP of Solok Selatan Regency

**Tabel 9.2** Banyaknya Usaha Mikro, Kecil dan Menengah di Kabupaten Solok Selatan Menurut Kecamatan, 2018  
**Number of Small Micro Enterprises by Subdistrict in Solok Selatan Regency**

Kecamatan/ Subdistrict	Usaha Mikro/ Micro Enterprises	Usaha Kecil/ Small Enterprises	Usaha Menengah/ Medium Enterprises
(1)	(2)	(3)	(4)
1. Sangir	962	59	4
2. Sangir Jujuan	125	18	6
3. Sangir Balai Janggo	139	7	2
4. Sangir Batang Hari	65	7	3
5. Sungai Pagu	1 604	83	14
6. Pauh Duo	136	17	6
7. Koto Parik Gadang Diateh	745	33	8
Solok Selatan	3 776	224	43

Sumber : Dinas Perindagkop dan UKM Kabupaten Solok Selatan

Source : Cooperatives, Industry and Trade Extension Service of Solok Selatan Regency

**Tabel 9.3** Banyaknya Sarana Perdagangan Menurut Jenisnya di Kabupaten Solok Selatan, 2017 - 2018  
*Table 9.3 Many Means of Trading by Type in Solok Selatan Regency, 2017 - 2018*

Jenis Sarana Perdagangan / <i>Different Type of Trade</i>	2017	2018
(1)	(2)	(3)
Pasar Pemda / <i>Regional Market</i>	2	2
Pasar Tradisional/ <i>Village Market</i>	31	31
Toko / <i>Shop</i>	-	-
Kios <sup>1)</sup>	355	395
Warung/ <i>Small Shop</i>	2 243	2 867
Rumah Makan/Restoran / <i>Restaurant</i>	32	37
Jumlah	2 663	3 332

<sup>1)</sup> Hanya Kios yang Terdapat di Pasar yang Dikelola PEMDA  
 Sumber : Dinas Perindagkop dan UKM Kabupaten Solok Selatan  
 Source : *Cooperatives, Industry and Trade Extension Service of Solok Selatan Regency*



**REALISASI  
ANGGARAN  
PENDAPATAN**  
**794,74 milyar**

**REALISASI  
ANGGARAN  
BELANJA**  
**788,84 milyar**

**REALISASI  
ANGGARAN  
PEMBIAYAAN**  
**16,1 milyar**



**PENJELASAN TEKNIS**

1. Data statistik perbankan bersumber dari bank Indonesia.
2. Kantor bank terdiri dari kantor cabang (KC) , kantor cabang pembantu( KCP) dan kantor dibawah KCP.
3. Data statistic penanaman modal yang disetujui pemerintah terdiri dari penanaman modal asing (PMA) dan penanaman modal dalam negeri (PMDN) bersumber dari badan koordinasi penanaman modal (BKPM) . data mengenai realisasi investasi penanaman modal tidak termasuk sektor minyak, asuransi dan perbankan. Data telah memperhatikan perubahan investasi yang beralih status dan juga pengurangan investasi yang dicabut izin usahanya.

**TECHNICAL NOTES**

1. *Banking statistics are obtained from the bank Indonesia.*
2. *Bank office consist of branch office (KC) , sub branch office (KCP) and offices under KCP.*
3. *Data on foreign ang domestic investment approved by government are obtained from the investment coordinating board ( BKPM). Realization of investment in petroleum production , insurance, and banking sectors. Changes in investment status and those who their license was take off have been taken into account.*



## PENJELASAN TEKNIS

4. Koperasi adalah badan usaha yang beranggotakan orang seorang atau badan hukum koperasi dengan melandaskan kegiatannya berdasarkan prinsip koperasi sekaligus sebagai gerakan ekonomi rakyat yang berdasar atas asa kekeluargaan.
5. Cakupan statistik keuangan pemerintahan meliputi keuangan pemerintah daerah kabupaten Solok Selatan.
6. Statistik keuangan pemerintah daerah Kabupaten/Kota dikumpulkan oleh Badan Pusat Statistik melalui Dinas Pendapatan . Sektor keuangan sejak tahun 2000 dihitung berdasarkan tahun kalender yang berakhir pada bulan Desember.

## TECHNICAL NOTES

4. *cooperative is an establishment that is members are people or establishment with legal status of cooperative and its activities based or people economic movement.*
5. *Public finance statistics consist of regency/city government finance.*
6. *Statistics on regency/city government finance are collected by the BPS through regency/city offices. Since 2000 the financial sector is based on calendar year ending in December.*

URAIAN	DESCRIPTION
<p>Pada tahun anggaran 2018 realisasi pendapatan Pemerintah Daerah Kabupaten Solok Selatan adalah 794,74 milyar rupiah yang diperoleh dari Pendapatan Asli Daerah (PAD) 60,54 milyar rupiah, Dana Perimbangan 63,62 milyar rupiah dan Lain-Lain Pendapatan Yang Sah sebesar 97.97 milyar rupiah.</p>	<p><i>In 2016, realization budget outcomes in Solok Selatan Regency is 782,19 millions rupiah (which come from local own-source revenue which was 56,82 millions rupiah, fiscal balance transfers 620.28 millions rupiah and other lawful local refenue was 10.5 millions rupiah.</i></p>
<p>Tercatat, ada sekitar 109 unit usaha koperasi di Kabupaten Solok Selatan sepanjang tahun 2018. Berdasarkan jenisnya koperasi serba usaha merupakan jenis koperasi yang terbanyak, yaitu 21 unit. Sedangkan koperasi jasa keuangan syariah 19 unit.</p>	<p><i>Noted, there were 109 unit cooperatives in Solok Selatan Regency as long as in 2018. By tipe of cooperative, was the most cooperatives was 21 unit. Then Syariah cooperatives as many as 19 unit.</i></p>

**Tabel 10.1.1** Realisasi Anggaran Pendapatan dan Belanja Pemerintah Daerah Kabupaten Solok Selatan Tahun Anggaran 2018 ( Rupiah)  
*Actual Receipt and Expenditure of Local Government of Solok Selatan Regency 2018 ( Rupiahs)*

Uraian/ Description	Jumlah
(1)	(2)
<b>1 Pendapatan</b>	<b>794 740 411 203.43</b>
1.1. Pendapatan Asli Daerah	60 545 296 360.43
1.2. Dana Perimbangan	636 215 119 814.00
1.3. Lain-Lain Pendapatan Daerah Yang Sah	97 979 995 029.00
<b>2 Belanja</b>	<b>788 835 587 432.12</b>
2.1. Belanja Tidak langsung	400 658 625 562.00
2.2. Belanja langsung	388 176 961 870.12
<b>3 Pembiayaan</b>	<b>16 099 532 948.75</b>
3.1. Penerimaan Pembiayaan	19 654 532 948.75
3.2. Pengeluaran Pembiayaan	3 555 000 000.00

Sumber : Badan Pengelola Keuangan Daerah Kabupaten Solok Selatan  
Source : Regional Financing Board of Solok Selatan Regency

**Tabel** 10.1.2 **Realisasi Pendapatan Pemerintah Daerah Kabupaten Solok Selatan 2018 (Rupiah)**  
**Table** 10.1.2 **Actual Receipt of Local Government of Solok Selatan Regency 2018 (Rupiahs)**

Uraian/ Description	jumlah
(1)	(2)
<b>1. Pendapatan Asli Daerah</b>	<b>60 545 296 360.43</b>
1.1. Pendapatan Pajak Daerah	7 618 652 369.80
1.2. Hasil Restribusi Daerah	901 759 350.00
1.3. Hasil Pengelolaan Kekayaan Daerah yang Dipisahkan	1 470 319 095.00
1.4. Lain-lain Pendapatan Asli Daerah yang Sah	50 554 565 545.63
<b>2. Dana Perimbangan</b>	<b>636 215 119 814.00</b>
2.1. Bagi Hasil Pajak/Bagi Hasil Bukan Pajak	18 494 085 264.00
2.2. Dana Alokasi Umum	480 406 179 000.00
2.3. Dana Alokasi Khusus	137 314 855 550.00
<b>3. Lain-lain Pendapatan Yang Sah</b>	<b>97 979 995 029.00</b>
<b>Jumlah/Total</b>	

Sumber : Badan Pengelola Keuangan Daerah Kabupaten Solok Selatan

Source : Regional Financing Board of Solok Selatan Regency

**Tabel 10.1.3** Realisasi Belanja Operasi Pemerintah Daerah Kabupaten Solok Selatan Tahun Anggaran 2018( Rupiah)  
*Actual Operational Expenditure of Local Government of Solok Selatan Regency 2018 ( Rupiahs)*

Uraian / Description	Jumlah
(1)	(2)
<b>Belanja Tidak Langsung</b>	<b>400 658 625 562.00</b>
Belanja Pegawai	306 309 873 460.00
Belanja Hibah	5 845 176 430.00
Belanja Bantuan Sosial	-
Belanja Bagi Hasil Kepada provinsi/ Kab/Kota dan Pemda	859 851 917.00
Belanja Bantuan Keuangan Kepada provinsi/ Kepada Kab/Kota dan Pemda	86 850 652 903.00
Belanja Tidak Terduga	793 070 852.00

Sumber : Badan Pengelola Keuangan Daerah Kabupaten Solok Selatan  
 Source : *Regional Financing Board of Solok Selatan Regency*

**Tabel 10.1.4** Realisasi Belanja Modal Pemerintah Daerah Kabupaten Solok Selatan Tahun Anggaran 2018 ( Rupiah)  
**Table** *Actual Modal Expenditure of Local Government of Solok Selatan Regency 2018 ( Rupiahs)*

Uraian/ Description	Jumlah
(1)	(2)
<b>Belanja Langsung</b>	<b>388 176 961 870.12</b>
Belanja Pegawai	10 621 241 714.00
Belanja Barang dan Jasa	181 141 399 111.12
Belanja Modal	196 414 321 045.00

Sumber : Badan Pengelola Keuangan Daerah Kabupaten Solok Selatan  
 Source : Regional Financing Board of Solok Selatan Regency

**Tabel 10.1.5 Target dan Realisasi PBB Menurut Kecamatan di Kabupaten Solok Selatan 2018**  
**Table Target and Realization of the Property Tax According to Nagari in Solok Selatan regency, 2018**

Kecamatan / Sub District	Target		Realisasi		%
	Jml SPPT	Pokok	Jml SPPT	Rp.	
(1)	(3)		(4)		
01. Sangir	23 479	1606 897 827	4 892	167 793 488	10
02. Sangir Jualan	6 966	83 411 693	6 090	72 464 477	87
03. Sangir Balai Janggo	6 642	140 775 017	3 165	62 839 666	47
04. Sangir Batang Hari	19 679	483 444 093	7 687	186 057 785	38
05. Sungai Pagu	12 222	221 849 269	4 559	78 787 549	36
06. Pauh Duo	9 983	226 307 308	1 073	22 169 665	10
07. Koto Parik Gadang Diate	10 792	158 364 355	5 281	79 837 452	50
<b>Jumlah / Total</b>	<b>89 763</b>	<b>2921 049 562</b>	<b>32 747</b>	<b>669 950 361</b>	<b>22,94</b>

Sumber : Badan Pengelola Keuangan Daerah Kabupaten Solok Selatan  
 Source : Regional Financing Board of Solok Selatan Regency

**Tabel** 10.2.1 **Banyaknya Koperasi / KUD Menurut Jenisnya 2018**  
**Table** 10.2.1 **Number of Cooperatives and Village Unit Cooperatives by**  
**Type Of Cooperative 2018**

Jenis Koperasi / Type of Cooperative	Banyaknya / Number ( Buah ) / ( Unit )
(1)	(2)
01. Koperasi Unit Desa ( K U D )	13
02. KPRI / KPN	8
03. Koperasi Tani / Koptau	5
04. Koperasi Pondok Pesantren	2
05. Koperasi Wanita / Kopwan	2
06. Koperasi Serba Usaha	21
07. Koperasi Simpan Pinjam / KSP	7
08. Koperasi Transportasi	2
09. Koperasi Jasa Keuangan Syariah	19
10. Koperasi Perkebunan	6
11. Koperasi Pasar (Koppas)	-
12. Koperasi Industri	-
13. Koperasi Pemuda	-
14. Koperasi Transmigrasi	1
15. Koperasi Karyawan	5
16. Koperasi Lainnya	18
<b>Jumlah /</b>	<b>2018</b>
<b>Total</b>	<b>109</b>

Sumber : Dinas Perindagkop dan UKM Kabupaten Solok Selatan

Source : Cooperative, Industry and Trade Service of Solok Selatan Regency



**Tabel 10.2.2** Keadaan Koperasi Pegawai Negeri (KPN) Kabupaten Solok Selatan  
**Table** *Condition of Public Servant Cooperatives at Solok Selatan Regency (000 Rp.) 2018*

<b>Modal Sendiri / Own Capital</b>			
Nama Koperasi / Name of Cooperative	Modal Tetap / Fixed Capital	Cadangan / Reserve	Jumlah / Total
(1)	(2)	(3)	(4)
01. KPRI Koguspersa		<i>Tidak Aktif</i>	
02. KPRI Bina Sejahtera	2 650 100	584 176	3 234 276
03. KPRI SMPN 1 Sei Pagu	319 518	16 838	336 356
04. KPRI SMK 1 Muara Labuh		<i>Tidak Aktif</i>	
05. KPRI SMPN 2 Sei Pagu	170 421	-	170 421
06. KPN Pemda Solok Selatan	2 412 927	310 479	2 723 406
07. KPN SMAN 1 Solok Selatan	783 347	11 014	794 361
08. KPRI KOGUSPA		<i>Tidak Aktif</i>	
<b>Jumlah / Total</b>	<b>2018</b>	<b>6 336 313</b>	<b>922 507</b>
		<b>7 258 820</b>	

Bersambung / To be Continued .....

**Lanjutan Tabel 10. 2. 2**  
**Continued Table 10. 2. 2**

Nama Koperasi / <i>Name of Cooperative</i>	Modal Luar / <i>External Capital</i>		Jumlah / <i>Total</i>	
	Jk.Pendek / <i>Short Term</i>	Jk.Panjang / <i>Long Term</i>		
(1)	(5)	(6)	(7)	
01. KPRI Koguspersa		<i>Tidak Aktif</i>		
02. KPRI Bina Sejahtera	1 319 373	310 284	1 629 657	
03. KPRI SMPN 1 Sei Pagu	10 567	-	10 567	
04. KPRI SMK 1 Muara Labuh		<i>Tidak Aktif</i>		
05. KPRI SMPN 2 Sei Pagu	794 342	-	794 342	
06. KPN Pemda Solok Selatan	470 076	2 165 701	2 635 777	
07. KPN SMAN 1 Solok Selatan	500 076	-	500 076	
08. KPRI KOGUSPA		<i>Tidak Aktif</i>		
<b>Jumlah / <i>Total</i></b>	<b>2017</b>	<b>3 094 434</b>	<b>2 475 985</b>	<b>5 570 419</b>

Bersambung / *To be Continued* .....

**Lanjutan Tabel 10. 2. 2**  
**Continued Table 10. 2. 2**

Nama Koperasi / Name of Cooperative	S H U / Rest Of The Net Profit	Volume Usaha / O m z e t	
(1)	(8)	(9)	
01. KPRI Koguspersa	<i>Tidak Aktif</i>		
02. KPRI Bina Sejahtera	157 902	7 830 145	
03. KPRI SMPN 1 Sei Pagu	31 244	298 979	
04. KPRI SMK 1 Muara Labuh	<i>Tidak Aktif</i>		
05. KPRI RSUD Kabupaten Solok Selatan	-	142 254	
06. KPRI SMPN 2 Sei Pagu	-	5 437 683	
07. KPN Pemda Solok Selatan	139 008	1 071 674	
<b>Jumlah / Total</b>	<b>2017</b>	<b>328 154</b>	<b>14 780 735</b>

Sumber : Dinas Perindagkop dan UKM Kabupaten Solok Selatan

Source : Cooperative, Industry and Trade Service of Solok Selatan Regency

**Tabel 10.2.3** Jumlah Koperasi Menurut Jenis Koperasi dan Kecamatan di Kabupaten Solok Selatan, 2018  
**Table** *Number of Cooperatives by Type of Cooperative and Subdistrict in Solok Selatan Regency, 2018*

Kecamatan/ Subdistrict	Jenis Koperasi/ Types of Cooperative						Jumlah
	KUD	KPN	KOPKAR	KOPKAS	KOPWAN	Lainnya	
(1)	(2)	(3)	(4)	(5)	(6)	(7)	(8)
1. Sangir	2	2	-	-	-	13	17
2. Sangir Jujan	1	1	-	-	-	7	9
3. Sangir Balai Janggo	4	-	4	-	-	10	18
4. Sangir Batang Hari	1	-	1	-	-	14	16
5. Sungai Pagu	3	5	-	-	2	20	30
6. Pauh Duo	-	-	-	-	-	5	5
7. Koto Parik Gadang Diateh	2	-	-	-	-	12	14
<b>Solok Selatan</b>	<b>13</b>	<b>8</b>	<b>5</b>	<b>0</b>	<b>2</b>	<b>81</b>	<b>109</b>

Sumber : Dinas Perindagkop dan UKM Kabupaten Solok Selatan  
 Source : *Cooperatives, Industry and Trade Extension Service of Solok Selatan Regency*



Bab  
**11**

# Pengeluaran Penduduk

*Population Expenditure*



**BAHAN  
MAKANAN**  
Rp. 609 212  
perkapita

**BIAYA  
KESEHATAN**  
Rp. 18 655  
perkapita

**BIAYA  
PENDIDIKAN**  
Rp. 24 734  
perkapita



**11. PENGELUARAN PENDUDUK**

Data pengeluaran penduduk dibedakan menurut kelompok makanan dan bukan makanan yang dapat digunakan untuk melihat pola pengeluaran penduduk. Secara keseluruhan pola pengeluaran penduduk tahun 2018 masih didominasi oleh pengeluaran makanan yaitu sebesar 609.212.

Berdasarkan kelompok barang pada pengeluaran makanan yang besar adalah makanan dan minuman jadi yaitu sebesar 158.562 . Sementara untuk kelompok barang pada pengeluaran bukan makanan, kelompok perumahan merupakan komponen dengan persentase terbesar.

**11. POPULATION EXPENDITURE**

*Expenditure data are divided into two groups, namely, food and non-food consumption. This expenditure data can be used to obtain the population expenditure pattern. The pattern of population expenditures in 2018 being dominated by food consumption at 609.212.*

*Based on commodity groups of food consumption, the most percentage was in the commodity groups of prepared foods is padies at 158.562 On the other hand, housing group was the component with the highest percentage.*



**Tabel 11.1** Pengeluaran Rata-rata perkapita Sebulan Menurut  
**Table** **Kelompok Barang Makanan di Kab. Solok Selatan, 2016 - 2018**  
*Average Monthly Per Capita Expenditure by Commodity Group food  
 in Solok Selatan Regency, 2016-2018*

Kelompok Barang Makanan	2016	2017	2018
(1)	(2)	(3)	(4)
Padi-padian	103 605	98 215	96 727
Umbi-umbian	8 837	9 358	9 480
Ikan	34 787	40 642	47 358
Daging	22 301	26 606	23 739
Telur dan Susu	25 481	26 983	26 256
Sayur-sayuran	60 424	65 350	64 320
Kacang-Kacangan	8 627	10 157	8 765
Buah-Buahan	15 489	17 192	21 000
Minyak dan Lemak	19 818	21 308	21 299
Bahan Minuman	17 218	18 609	15 604
Bumbu-bumbuan	5 905	5 437	7 237
Konsumsi lainnya	8 387	7 106	5 962
Makanan dan Minuman Jadi	95 730	128 093	158 562
Tembakau dan Sirih	88 616	93 555	102 903
<b>Jumlah</b>	<b>515 225</b>	<b>568 612</b>	<b>609 212</b>

Sumber : BPS Kabupaten Solok Selatan (Susenas 2016-2018)

Source : BPS Statistic of Solok Selatan Regency (Susenas 2016-2018)

**Tabel 11.2** Pengeluaran Rata-rata perkapita Sebulan Menurut Kelompok Barang Bukan Makanan di Kab. Solok Selatan, 2016 - Average Monthly Per Capita Expenditure by Commodity Group non food in Solok Selatan Regency, 2016-2018

Kelompok Barang Non Makanan	2016	2017	2018
(1)	(2)	(3)	(4)
Perumahan, Bahan Bakar, Penerangan dan Air	180 934	188 496	219 054
Aneka Barang dan Jasa	82 399	75 182	99 357
Biaya Pendidikan	21 142	20 385	24 734
Biaya Kesehatan	13 786	15 519	18 655
Pakaian, Alas Kaki, Tutup Kepala	36 253	35 827	43 985
Barang Tahan Lama	49 112	48 260	86 629
Pajak dan Asuransi	11 240	22 330	29 816
Keperluan Pesta	13 590	7 505	8 037
<b>Jumlah</b>	<b>417 662</b>	<b>377 599</b>	<b>486 878</b>

Sumber : BPS Kabupaten Solok Selatan (Susenas 2016-2018)

Source : BPS Statistic of Solok Selatan Regency (Susenas 2016-2018)



Bab

**12**

# Transportasi

*Transportation*



Sumber: <https://www.bps.go.id/indonesia>

**1**

**PANJANG  
JALAN**  
1 178,12 Km

**2**

**KENDARAAN  
BERMOTOR**  
17379

**3**

**JUMLAH  
JEMBATAN**  
161



**PENJELASAN TEKNIS**

1. Data transportasi meliputi :
  - Panjang jalan
  - Angkutan darat
  - Angkutan laut
  - Angkutan udara
2. Sumber data transportasi berasal dari masing – masing instansi terkait, dikumpulkan oleh Badan Pusat Statistik (BPS) setiap bulan/ tahun.
3. Kendaraan bermotor adalah setiap kendaraan yang digerakkan oleh peralatan teknik yang ada pada kendaraan tersebut, biasanya digunakan untuk angkutan orang atau barang di atas jalan raya selain kendaraan yang berjalan di atas rel. kendaraan bermotor yang dicatat adalah semua jenis kendaraan kecuali kendaraan bermotor TNI / Polri dan Korps Diplomatik.
4. Data panjang jalan Negara dan jalan provinsi bersumber dari kementrian pekerjaan umum. Sedangkan jalan kabupaten / kota bersumber dari dinas pekerjaan umum kabupaten / kota, diolah dari daftar PJ-II/5.

**EXPLANATION NOTES**

1. *Data on transportations cover:*
  - *Length of Road*
  - *Land Transportation*
  - *Sea Transportation*
  - *Air Transportation*
2. *Data on transportations are compiled by the BPS – Statistic Indonesia (BPS). These data are obtained from relevant institutions.*
3. *Motor vehicles are any kind of vehicles motorized by machine set up in those vehicles. They are usually used for transporting peoples and goods on roads except vehicles moving along a railway line. The data cover all kinds of motor vehicles except those belong to Indonesia Army Force Indonesian State Police and Diplomatic Corps.*
4. *Data on the length of state and provincial roads were taken from the ministry of public works, while the regency / city roads data were taken from regency public work offices, based on PJ-II /5 questionnaire.*

5. Sumber data transportasi berasal dari masing – masing instansi terkait, dikumpulkan oleh Badan Pusat Statistik (BPS) setiap bulan/tahun.
  6. Kantor pos adalah pemberi layanan pengiriman barang, uang, dsb, dari suatu tempat ketempat yang lain. Pengguna pelayanan biasanya diharuskan menempel perangko yang cukup pada sampul surat, kartu pos, pos wesel, warkat pos, paket dsb. Rumah pos berfungsi sama seperti kantor pos dan kantor pos pembantu bedanya rumah pos biasanya terletak di daerah terpencil.
  7. Telekomunikasi adalah setiap pemancaran, pengiriman dan atau penerimaan dari setiap informasi dalam bentuk tanda – tanda, isyarat, tulisan, gambar, suara dan bunyi melalui system kawat, optik, radio atau system elektromagnetik lainnya.
5. *Data on transportations are compiled by the BPS – Statistic Indonesia (BPS). These data are obtained from relevant institutions.*
  6. *Post office is an establishment dealing with the delivery of goods, letters, money, etc. from one place to another place. Service users usually put postage stamps on the envelope and postcard or are charged with amount of money in obtaining services such as money order, aerogramme, package post, etc. A mailing house has the same function as post office and auxiliary post office. It is usually located in remote areas.*
  7. *Telecommunication includes every transmitting, delivering and or receiving from every information of making, signal, article, picture, sound and voice through strand of wire system, optic, radio or other electro-magnetic system.*

URAIAN	DESCRIPTION
<p>Berdasarkan informasi Dinas Pekerjaan Umum Kabupaten Solok Selatan, pada tahun 2018, data panjang jalan kabupaten di kabupaten Solok Selatan adalah sepanjang 1178.12 km., dimana panjang jalan kabupaten dengan kondisi baik adalah sebesar 226,14 km.</p>	<p><i>Based on information of Public Work Extension Service of Solok Selatan Regency in 2018, Road length data of regency is 1178,12 km, where Roadlength with good condition is 226.14 km.</i></p>
<p>Berdasarkan data Samsat, Jumlah Kendaraan Bermotor yang terdaftar untuk wilayah Kabupaten Solok Selatan pada tahun 2018 sebanyak 17379 kendaraan. Pada tahun 2018, total kendaraan roda empat yang membayar pajak sebanyak 3557 kendaraan dengan realisasi Pajak Kendaraan Bermotor ( PKB ) sebesar Rp 6.753. 715400.</p>	<p><i>Based on Samsat data, the number of registered motor vehicles for South Solok Regency in 2016 is 17379 vehicles. In 2018, the total of four-wheel vehicles that pay taxes of 3557 vehicles with the realization of Motor Vehicle Tax (PKB) of Rp Rp 6.753. 715400.</i></p>



**Tabel 12.1** Panjang Jalan Menurut Jenis Permukaannya dan Status Pemerintahan yang Berwenang (Km) 2018  
*Length of Road by Classification of Its Surface and Status of The Authoritative Government ( Km ) 2018*

Klasifikasi/ <i>Classification</i>	Status Pemerintahan yang Berwenang/ <i>Status of The Authoritative</i>			Jumlah / <i>Total</i>
	Nasional / <i>National</i>	Propinsi / <i>Province</i>	Kabupaten / <i>Regency</i>	
	(1)	(2)	(3)	
01. Beton	-	-	84.40	-
02. Aspal / <i>Asphalled</i>	-	-	236.34	-
03. Kerikil / <i>Gravel</i>	-	-	244.40	-
04. Tanah / <i>Undescription</i>	-	-	561.95	-
05. Penetrasi Macadam/ <i>Macadam Penetrattion</i>	-	-	51.03	-
<b>Jumlah / <i>Total</i></b>	-	-	1 178.12	-

Sumber : Dinas PU Kabupaten Solok Selatan

Source : *Public Work Extension Service of Solok Selatan Regency*

**Tabel 12.2 Panjang Jalan Menurut Kondisi Jalan dan Status Pemerintahan yang Berwenang (Km) 2018**  
**Length Of Road By Classification of Its Condition And Status Of The Authoritative Government ( Km ) 2018**

Kondisi/ Condition	Status Pemerintahan yang Berwenang/ Status of The Authoritative			Jumlah / Total
	Nasional / National	Propinsi / Province	Kabupaten / Regency	
(1)	(2)	(3)	(4)	(5)
01. Baik / Good	...	...	226.14	...
02. Sedang / Moderate	...	...	202.83	...
03. Rusak / Damaged	...	...	552.85	...
04. Rusak Berat Heavily Damaged	...	...	196.31	...
<b>Jumlah / Total</b>	...	...	1 178.13	...

Sumber : Dinas PU Kabupaten Solok Selatan

Source : Public Work Extension Service of Solok Selatan Regency

**Tabel 12.3 Panjang Jalan Menurut Kelas dan Status Pemerintahan yang Berwenang (Km) 2018**  
**The Length of the Road By Class and Supervision (Km) 2018**

Kelas / Class	Status Pemerintahan yang Berwenang/ Status of The Authoritative			Jumlah / Total
	Nasional / National	Propinsi / Province	Kabupaten / Regency	
	(1)	(2)	(3)	
01. Kelas I / Class I	...	...	...	...
02. Kelas II/ Class II	...	...	...	...
03. Kelas III/ Class III / A	...	...	...	...
04. Kelas III B/ Class III B	...	...	...	...
05. Kelas III c/ Class IIIc	...	...	...	...
06. Kelas IV/ Class IV	...	...	...	...
07. Kelas V / Class V	...	...	...	...
08. Kelas yang Tidak Diperinci / Not Classified	...	...	...	...
<b>Jumlah Total</b>	...	...	...	...

Sumber : Dinas PU Kabupaten Solok Selatan

Source : Public Work Extension Service of Solok Selatan Regency

**Tabel 12.4** Perkembangan Ruas Jalan Kab.Solok Selatan  
**Table 12.4** Menurut Kecamatan 2018  
*The Development of the Road at Solok Selatan Regency  
 By Subdistrict 2018*

Kecamatan / Subdistrict	Jumlah Ruas Jalan	Panjang Jalan ( Km )	Jenis Permukaan Jalan/ Type of Surface		
			Aspal ( Km )	Beton ( Km )	Kerikil/tanah ( Km )
(1)	(2)	(3)	(4)	(5)	(6)
01.Sangir	150.00	312.50	71.60	14.70	226.20
02.Sangir Jujuan	35.00	108.44	36.06	4.88	67.50
03.Sangir Balai Janggo	42.00	204.93	16.30	0.70	187.93
04.Sangir Batang Hari	36.00	174.79	16.20	4.05	154.54
05.Sungai Pagu	132.00	136.62	52.19	30.94	503.49
06.Pauh Duo	70.00	111.16	44.86	6.19	60.10
07.Koto Parik Gadang Diateh	64.00	129.69	50.17	22.93	56.59
<b>Jumlah Total</b>	529.00	1 178.13	287.38	83.69	1 256.35

**Bersambung / To be Continued .....**

**Lanjutan Tabel 7.10**  
**Continued Table 7.10**

Kecamatan / Subdistrict	Jenis Permukaan Jalan/ Type of Surface			
	Burtu ( Km )	Lapen ( Km )	Kerikil ( Km )	Tanah ( Km )
(1)	(4)	(5)	(6)	(7)
01. Sangir	4.02	-	87.26	138.94
02. Sangir Jujan	12.62	-	28.87	38.63
03. Sangir Balai Janggo	27.40	-	51.85	136.08
04. Sangir Batang Hari	2.93	-	46.65	107.89
05. Sungai Pagu	-	-	10.49	43.00
06. Pauh Duo	4.07	-	15.34	44.76
07. Koto Parik Gadang Diateh	-	-	3.93	52.66
<b>Jumlah Total</b>	51.04	-	244.39	561.96

Sumber : Dinas PU Kabupaten Solok Selatan

Source : Public Work Extension Service of Solok Selatan Regency

**Tabel 12.5 Banyaknya Jembatan Pada Jalan Kabupaten Menurut Kecamatan 2018**  
**Table Number Of Bridges At Regency Road By Subdistrict 2018**

Kecamatan / Subdistrict	Jumlah Jembatan / Number of Bridges (Unit )	Panjang Jembatan / Length of Bridge ( Meter )
(1)	(2)	(3)
01. Sangir	45	1 128.10
02. Sangir Jujuan	18	1 026.00
03. Sangir Balai Janggo	2	105.00
04. Sangir Batang Hari	20	882.00
05. Sungai Pagu	31	618.50
06. Pauh Duo	18	355.00
07. Koto Parik Gadang Diateh	27	551.80
<b>Jumlah / Total</b>	161	4 666.40

Sumber : Dinas PU Kabupaten Solok Selatan

Source : Public Work Extension Service of Solok Selatan Regency

**Tabel 12.6** Jumlah Kendaraan Bermotor yang Wajib Uji untuk Wilayah Kabupaten Solok Selatan 2017-2018  
**Number of Registered Motor Vehicles in Solok Selatan Regency 2017-2018**

	Jenis Kendaraan / <i>Type of Vehicle</i>	Banyaknya / <i>Number</i> (Unit)	
		2017	2018
	(1)	(2)	(3)
01.	Sedan	1 894	2 173
02.	Jeep		
03.	Pick Up / Truck / D.Truck	987	1 067
04.	Bus / Mikro Bus	24	37
05.	Starwagon / Mini Bus Pribadi / <i>Personal Small Bus</i>	6	18
06.	Oplet / Mini Bus Umum <i>Public Small Bus</i>	14	14
07.	Tangki / Tank		
08.	Sepeda Motor / <i>Motor Bike</i>	13 340	14 070
09.	Alat-Alat Berat / <i>Heavy Equipment</i>		
	<b>Jumlah / <i>Total</i></b>	<b>16 265</b>	<b>17 379</b>

Sumber : Dinas Perhubungan Kab. Solok Selatan

**Tabel** 12.7 **Banyaknya Kendaraan Roda 4 yang Membayar Pajak dan SW Jasa Raharja Untuk Wilayah Kab.Solok Selatan Tahun 2018**  
**Table** **Number of 4 Vehicles That Pay Taxes and Jasa Raharja Insurance for The Region of Solok Selatan 2018**

Bulan / Month	Jumlah Kendaraan/ Number of Vehicles	Realisasi PKB Vehicle Tax ( Rp. )
(1)	(2)	(3)
01. Januari /January	376	731 515 950
02. Februari/February	296	570 814 600
03. Maret / March	274	482 087 550
04. April / April	281	498 117 950
05. Mei / May	266	535 661 200
06. Juni / June	214	426 113 100
07. Juli / July	320	638 053 200
08. Agustus /Augustus	307	577 884 650
09. September / September	227	471 545 550
10. Oktober/October	341	651 216 950
11. November/ November	308	429 443 100
12. Desember/ December	347	741 261 600
<b>Jumlah / 2018</b>	<b>3 557</b>	<b>6753 715 400</b>
<b>Total</b>		

Sumber : Kantor Samsat Solok Selatan

Source : One Stop Service of Solok Selatan



**Tabel 12.8 Banyaknya Kendaraan Roda 2 yang Membayar Pajak dan SW Jasa Raharja Untuk Wilayah Kab. Solok Selatan Tahun 2018**  
**Number of 2 Vehicles That Pay Taxes and Jasa Raharja Insurance for The Region of Solok Selatan 2018**

Bulan / Month	Jumlah Kendaraan/ Number of Vehicles	Realisasi PKB Vehicle Tax ( Rp. )
(1)	(2)	(3)
01. Januari / January	1 169	240 662 000
02. Februari / February	970	192 589 600
03. Maret / March	1 126	224 721 900
04. April / April	1 107	217 874 400
05. Mei / May	1 114	232 635 600
06. Juni / June	1 009	200 516 550
07. Juli / July	1 447	290 973 000
08. Agustus / Augustus	1 419	279 288 300
09. September / September	1 267	254 484 200
10. Oktober / October	1 429	293 220 600
11. November / November	1 284	273 644 800
12. Desember / December	1 324	261 113 800
<b>Jumlah / 2018</b>	<b>14 665</b>	<b>2 961 724 750</b>
<b>Total</b>		

Sumber : Kantor Samsat Solok Selatan

Source : One Stop Service of Solok Selatan

**Tabel 12.9 Banyaknya Pemasukan BBNKB Roda 4 per Bulan Untuk Wilayah Kabupaten Solok Selatan Tahun 2018**  
**The Amount of BBNKB revenue of 4 wheeled vehicles for The Region of Solok Selatan 2018**

Bulan / Month	Jumlah Kendaraan/ Number of Vehicles	Realisasi PKB Vehicle Tax ( Rp. )
(1)	(2)	(3)
01. Januari /January	27	52 173 850
02. Februari/February	29	4 245 100
03. Maret /March	19	33 355 000
04. April /April	17	21 735 300
05. Mei /May	24	29 369 400
06. Juni /June	14	16 908 700
07. Juli /July	21	20 072 900
08. Agustus /Augustus	21	23 100 250
09. September / September	24	31 684 650
10. Oktober/October	26	27 890 000
11. November/ November	29	32 243 400
12. Desember/ December	31	47 021 200
<b>Jumlah / 2018</b>	<b>282</b>	<b>339 799 750</b>
<b>Total</b>		

Sumber : Kantor Samsat Solok Selatan

Source : One Stop Service of Solok Selatan

**Tabel** 12.10 **Banyaknya Pemasukan BBNKB Roda 2 per Bulan**  
**Table** 12.10 **Untuk Wilayah Kabupaten Solok Selatan Tahun 2018**  
*The Amount of BBNKB revenue of 2 wheeled vehicles*  
*for The Region of Solok Selatan 2018*

Bulan / Month	Jumlah Kendaraan/ Number of Vehicles	Realisasi PKB Vehicle Tax ( Rp. )
(1)	(2)	(3)
01. Januari / January	22	2 113 400
02. Februari / February	20	2 121 500
03. Maret / March	11	1 129 600
04. April / April	11	1 236 600
05. Mei / May	16	1 856 600
06. Juni / June	7	669 100
07. Juli / July	10	1 433 000
08. Agustus / Augustus	30	3 086 250
09. September / September	16	2 417 100
10. Oktober / October	16	1 776 150
11. November / November	17	1 641 050
12. Desember / December	12	1 354 550
<b>Jumlah / 2018</b>	<b>188</b>	<b>20 834 900</b>
<b>Total</b>		

Sumber : Kantor Samsat Solok Selatan

Source : One Stop Service of Solok Selatan

# Perbandingan Kabupaten Kota

*Regional Comparison*



**PENDUDUK  
MISKIN**  
11,8 ribu

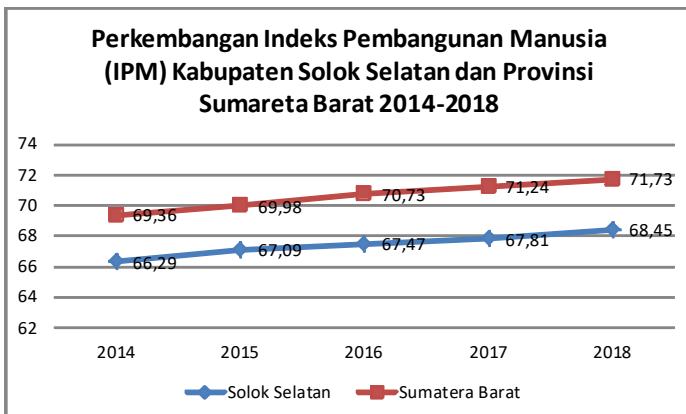
**INDEKS  
PEMBANGUNAN  
MANUSIA**  
68,45

**ANGKA  
HARAPAN  
HIDUP**  
67,21



URAIAN	DESCRIPTION
<p>Sumatera Barat memiliki 19 kabupaten/Kota, salah satunya adalah Kabupaten Solok Selatan yang mekar pada tahun 2004. Kabupaten Solok Selatan dengan luas wilayah sebesar 3346,20 km<sup>2</sup> memiliki 7 kecamatan, 39 nagari dan 269 jorong (tahun 2018).</p>	<p><i>Sumatera Barat Provinces has 19 regional/city, Solok Selatan Regional as one of that developer in 2004. Solok Selatan Regional with a total area of 3346,20 km<sup>2</sup> has 7 subdistrict, 39 villages and 269 Subvillages (in 2018).</i></p>
<p>Penduduk miskin di Kabupaten Solok Selatan pada tahun 2018 sebanyak 11,85 ribu jiwa. Nilai Indeks Pembangunan Manusia (IPM) Kabupaten Solok Selatan sebesar 68.45 dan berada di bawah IPM Propinsi Sumatera Barat yaitu sebesar .71,73</p>	<p><i>Poor people in Solok Selatan Regency in 2018 as many as 11,85 thousand peoples . Solok Selatan Regency had Humanity Development Indeks as many as 68,45 and under HDI of Sumatera Barat Provinces (71,73).</i></p>

Grafik 13.1



**Tabel 13.1** Jumlah Penduduk Menurut Kabupaten/Kota di Provinsi Sumatera Barat (Ribu Jiwa), 2014 – 2018  
**Table** Population by Regency/Municipality in Sumatera Barat Province (Thousand People), 2014 – 2018

Kabupaten/Kota Regency/Municipality	2014	2015	2016	2017	2018
(1)	(2)	(3)	(4)	(5)	(6)
<i>Kabupaten / Regency</i>					
1. Kep. Mentawai	83,60	85,30	87,00	88,70	90,37
2. Pesisir Selatan	446,50	450,20	453,80	457,30	460,72
3. Solok	361,10	363,70	366,20	368,70	371,11
4. Sijunjung	218,60	222,50	226,30	230,10	233,81
5. Tanah Datar	343,90	344,80	345,70	346,60	347,41
6. Padang Pariaman	403,50	406,10	408,60	411,00	413,27
7. Agam	473,00	476,90	480,70	484,30	487,92
8. Lima Puluh Kota	365,40	369,00	372,60	376,10	379,51
9. Pasaman	266,90	269,90	272,80	275,70	278,48
10. Solok Selatan	156,90	159,80	162,70	165,60	168,41
11. Dhamasraya	216,90	223,10	229,30	235,50	241,57
12. Pasaman Barat	401,60	410,30	418,80	427,30	435,61
<i>Kota / Municipality</i>					
13. Padang	889,60	902,40	915,00	927,00	939,11
14. Solok	64,80	66,10	67,30	68,60	69,78
15. Sawahlunto	59,60	60,20	60,80	61,40	61,90
16. Padang Panjang	50,20	50,90	51,70	52,40	52,99
17. Bukittinggi	120,50	122,60	124,70	126,80	128,78
18. Payakumbuh	125,70	127,80	129,80	131,80	133,70
19. Pariaman	83,60	84,70	85,70	86,60	87,63
<b>JUMLAH</b>	<b>5 131,90</b>	<b>5 196,30</b>	<b>5 259,50</b>	<b>5 321,50</b>	<b>5 382,08</b>

Sumber : Badan Pusat Statistik Provinsi Sumatera Barat

Source : BPS-Statistics of Sumatera Barat Province

**Tabel 13.2** Laju Pertumbuhan PDRB Menurut Harga Konstan Kabupaten/Kota di Provinsi Sumatera Barat, 2014 – 2018  
**Growth Rate of Gross Regional Domestic Product at Constant Price by Regency/Municipality in Sumatera Barat Province, 2014 – 2018**

Kabupaten/Kota Regency/Municipality	2014	2015	2016	2017	2018
(1)	(2)	(3)	(4)	(5)	(6)
<i>Kabupaten / Regency</i>					
1. Kep. Mentawai	5,57	5,20	5,02	5,13	4,92
2. Pesisir Selatan	5,80	5,73	5,33	5,42	5,36
3. Solok	5,79	5,44	5,31	5,33	5,23
4. Sijunjung	6,02	5,69	5,26	5,27	5,10
5. Tanah Datar	5,79	5,33	5,03	5,12	5,08
6. Padang Pariaman	6,05	6,14	5,52	5,59	5,47
7. Agam	5,92	5,52	5,41	5,43	5,27
8. Lima Puluh Kota	5,98	5,61	5,32	5,34	5,26
9. Pasaman	5,87	5,34	5,07	5,09	5,01
10. Solok Selatan	5,90	5,35	5,12	5,15	5,04
11. Dhamasraya	6,34	5,75	5,42	5,45	5,32
12. Pasaman barat	6,04	5,70	5,33	5,35	5,25
<i>Kota / Municipality</i>					
13. Padang	6,46	6,41	6,22	6,23	6,09
14. Solok	6,01	5,97	5,76	5,78	5,69
15. Sawahlunto	6,08	6,03	5,73	5,75	5,54
16. Padang Panjang	6,08	5,91	5,80	5,81	5,74
17. Bukittinggi	6,20	6,14	6,05	6,08	6,03
18. Payakumbuh	6,47	6,19	6,09	6,12	6,02
19. Pariaman	5,99	5,79	5,59	5,62	5,51
<b>Sumatera Barat</b>	<b>5,88</b>	<b>5,53</b>	<b>5,27</b>	<b>5,29</b>	<b>5,14</b>

Sumber : Badan Pusat Statistik Provinsi Sumatera Barat

Source : BPS-Statistics of Sumatera Barat Province



**Tabel 13.3** Jumlah Penduduk Miskin Menurut Kabupaten/Kota di Provinsi Sumatera Barat (Ribuan), 2014 – 2018  
*Number of Population Below The Poverty Line by Regency/Municipality in Sumatera Barat Province (Thousand), 2014 - 2018*

Kabupaten/Kota Regency/Municipality	2014	2015	2016	2017	2018
(1)	(2)	(3)	(4)	(5)	(6)
<i>Kabupaten / Regency</i>					
1. Kep. Mentawai	12,58	13,16	13,09	12,95	12,99
2. Pesisir Selatan	35,02	38,13	35,86	35,53	34,92
3. Solok	34,48	36,42	34,06	33,33	32,89
4. Sijunjung	17,00	17,52	17,12	16,83	16,55
5. Tanah Datar	18,22	20,05	19,63	19,27	18,48
6. Padang Pariaman	33,92	35,87	36,34	34,70	33,20
7. Agam	33,28	36,06	37,55	36,57	32,92
8. Lima Puluh Kota	27,42	28,76	28,57	26,93	26,47
9. Pasaman	20,33	21,88	20,83	20,38	20,31
10. Solok Selatan	11,56	11,95	11,91	11,89	11,85
11. Dhamasraya	15,22	15,89	16,24	15,63	15,42
12. Pasaman barat	28,59	32,34	30,76	30,84	31,83
<i>Kota / Municipality</i>					
13. Padang	40,7	44,43	42,56	43,75	44,04
14. Solok	2,71	2,72	2,59	2,5	2,29
15. Sawahlunto	1,34	1,34	1,34	1,23	1,48
16. Padang Panjang	3,23	3,44	3,47	3,22	3,11
17. Bukittinggi	6,00	6,54	6,81	6,75	6,32
18. Payakumbuh	8,85	8,51	8,35	7,72	7,69
19. Pariaman	4,30	4,58	4,47	4,49	4,40
<b>JUMLAH</b>	<b>354,74</b>	<b>379,60</b>	<b>371,55</b>	<b>364,51</b>	<b>357,13</b>

Sumber : Badan Pusat Statistik Provinsi Sumatera Barat

Source : BPS-Statistics of Sumatera Barat Province

**Tabel 13.4** Tingkat Pengangguran Terbuka Menurut Kabupaten/Kota di Provinsi Sumatera Barat, 2014-2018  
**Open Unemployment Rate Regency/Municipality in Sumatera Barat Province (Percentage), 2014-2018**

Kabupaten/Kota Regency/Municipality	2014	2015	2016	2017	2018
(1)	(2)	(3)	(4)	(5)	(6)
<i>Kabupaten / Regency</i>					
1. Kep. Mentawai	0,40	1,66	-	1,96	2,27
2. Pesisir Selatan	11,03	9,58	-	5,95	5,85
3. Solok	5,75	3,55	-	6,05	5,92
4. Sijunjung	3,81	3,58	-	3,32	3,20
5. Tanah Datar	4,96	3,30	-	3,72	3,86
6. Padang Pariaman	7,36	7,84	-	6,65	6,90
7. Agam	5,43	5,56	-	4,23	4,82
8. Lima Puluh Kota	3,94	2,41	-	2,60	2,70
9. Pasaman	1,55	3,27	-	6,81	5,88
10. Solok Selatan	3,67	4,93	-	5,54	5,85
11. Dhamasraya	5,23	2,94	-	3,69	3,94
12. Pasaman barat	6,49	8,17	-	3,99	3,37
<i>Kota / Municipality</i>					
13. Padang	14,10	12,28	-	9,44	9,18
14. Solok	5,66	6,49	-	5,88	5,97
15. Sawahlunto	6,16	6,38	-	6,19	5,75
16. Padang Panjang	7,03	8,29	-	5,43	5,28
17. Bukittinggi	4,72	3,93	-	6,94	7,15
18. Payakumbuh	7,16	6,36	-	3,45	3,78
19. Pariaman	6,07	10,85	-	5,97	5,72
<b>Sumatera Barat</b>	<b>6,50</b>	<b>6,89</b>	<b>5,09</b>	<b>5,58</b>	<b>5,55</b>

Sumber : Badan Pusat Statistik Provinsi Sumatera Barat

Source : BPS-Statistics of Sumatera Barat Province

Tabel  
Table

13.5

**Indeks Pembangunan Manusia (IPM) Menurut Kabupaten/Kota di  
Provinsi Sumatera Barat, 2014 – 2018**  
*Human Development Index by Regency/Municipality in Sumatera  
Barat Province, 2014 – 2018*

Kabupaten/Kota Regency/Municipality	2014	2015	2016	2017	2018
(1)	(2)	(3)	(4)	(5)	(6)
<i>Kabupaten / Regency</i>					
1. Kep. Mentawai	56,73	57,41	58,27	59,25	60,28
2. Pesisir Selatan	67,75	68,07	68,39	68,74	69,40
3. Solok	66,44	67,12	67,67	67,86	68,60
4. Sijunjung	64,95	65,3	66,01	66,6	66,97
5. Tanah Datar	68,51	69,49	70,11	70,37	71,25
6. Padang Pariaman	67,56	68,04	68,44	68,9	69,71
7. Agam	69,32	69,84	70,36	71,1	71,70
8. Lima Puluh Kota	66,78	67,65	68,37	68,69	69,17
9. Pasaman	63,33	64,01	64,57	64,94	65,60
10. Solok Selatan	66,29	67,09	67,47	67,81	68,45
11. Dhamasraya	69,27	69,84	70,25	70,4	70,86
12. Pasaman barat	64,56	65,26	66,03	66,83	67,43
<i>Kota / Municipality</i>					
13. Padang	79,83	80,36	81,06	81,58	82,25
14. Solok	76,20	76,83	77,07	77,44	77,89
15. Sawahlunto	69,61	69,87	70,67	71,13	71,72
16. Padang Panjang	75,05	75,98	76,50	77,01	77,30
17. Bukittinggi	78,02	78,72	79,11	79,80	80,11
18. Payakumbuh	76,49	77,42	77,56	77,91	78,23
19. Pariaman	74,66	74,98	75,44	75,71	76,26
<b>Sumatera Barat</b>	<b>69,36</b>	<b>69,98</b>	<b>70,73</b>	<b>71,24</b>	<b>71,73</b>

Sumber : Badan Pusat Statistik Provinsi Sumatera Barat

Source : BPS-Statistics of Sumatera Barat Province

**Tabel** **13.6** **Angka Harapan Hidup (AHH) Menurut Kabupaten/Kota di Provinsi Sumatera Barat, 2014 – 2018**  
**Table** **13.6** **Life Expectancy at Birth Regency/Municipality in Sumatera Barat Province, 2014 – 2018**

Kabupaten/Kota Regency/Municipality	2014	2015	2016	2017	2018
(1)	(2)	(3)	(4)	(5)	(6)
<i>Kabupaten / Regency</i>					
1. Kep. Mentawai	63,55	64,05	64,36	64,37	64,49
2. Pesisir Selatan	69,46	69,96	70,11	70,23	70,45
3. Solok	66,95	67,35	67,50	67,65	67,95
4. Sijunjung	64,72	65,22	65,33	65,44	65,69
5. Tanah Datar	68,35	68,75	68,93	69,11	69,38
6. Padang Pariaman	67,24	67,64	67,80	67,96	68,23
7. Agam	70,80	71,30	71,44	71,57	71,83
8. Lima Puluh Kota	69,22	69,23	69,27	69,31	69,47
9. Pasaman	65,76	66,26	66,40	66,54	66,82
10. Solok Selatan	66,04	66,64	66,78	66,92	67,21
11. Dhamasraya	69,76	70,16	70,30	70,44	70,73
12. Pasaman barat	66,93	67,03	67,09	67,15	67,37
<i>Kota / Municipality</i>					
13. Padang	73,18	73,19	73,19	73,20	73,35
14. Solok	72,34	72,74	72,83	72,92	73,14
15. Sawahlunto	69,17	69,27	69,33	69,39	69,59
16. Padang Panjang	72,44	72,45	72,45	72,46	72,58
17. Bukittinggi	73,12	73,52	73,60	73,69	73,91
18. Payakumbuh	72,43	72,93	73,03	73,13	73,33
19. Pariaman	69,49	69,59	69,63	69,67	69,87
<b>Sumatera Barat</b>	<b>68,32</b>	<b>68,66</b>	<b>68,73</b>	<b>68,78</b>	<b>69,01</b>

Sumber : Badan Pusat Statistik Provinsi Sumatera Barat  
 Source : BPS-Statistics of Sumatera Barat Province

Tabel  
Table

13.7

**Angka Harapan Lama Sekolah Menurut Kabupaten/Kota di Provinsi Sumatera Barat, 2014 – 2018**  
*Expected Years of Schooling /Municipality in Sumatera Barat Province, 2014 – 2018*

Kabupaten/Kota Regency/Municipality	2014	2015	2016	2017	2018
(1)	(2)	(3)	(4)	(5)	(6)
<i>Kabupaten / Regency</i>					
1. Kep. Mentawai	11,35	11,48	11,74	12,07	12,39
2. Pesisir Selatan	13,02	13,04	13,05	13,06	13,3
3. Solok	12,53	12,88	13,00	13,01	13,02
4. Sijunjung	11,91	11,94	12,27	12,34	12,35
5. Tanah Datar	12,82	13,35	13,46	13,59	13,88
6. Padang Pariaman	13,54	13,54	13,55	13,56	13,57
7. Agam	13,58	13,59	13,73	13,94	13,85
8. Lima Puluh Kota	12,41	12,76	13,25	13,26	13,27
9. Pasaman	12,69	12,70	12,71	12,72	12,78
10. Solok Selatan	12,15	12,37	12,51	12,68	12,69
11. Dharmasraya	12,19	12,36	12,39	12,40	12,41
12. Pasaman barat	12,29	12,30	12,67	13,06	13,22
<i>Kota / Municipality</i>					
13. Padang	15,20	15,60	15,87	16,15	16,50
14. Solok	14,26	14,27	14,28	14,29	14,30
15. Sawahlunto	12,68	12,69	13,05	13,14	13,15
16. Padang Panjang	14,73	15,01	15,02	15,03	15,04
17. Bukittinggi	14,65	14,92	14,93	14,94	14,95
18. Payakumbuh	14,18	14,21	14,22	14,23	14,24
19. Pariaman	14,48	14,49	14,50	14,51	14,52
<b>Sumatera Barat</b>	<b>13,48</b>	<b>13,60</b>	<b>13,79</b>	<b>13,94</b>	<b>13,95</b>

Sumber : Badan Pusat Statistik Provinsi Sumatera Barat

Source : BPS-Statistics of Sumatera Barat Province

**Tabel**  
**Table**      **13.8**  
**Rata-Rata Lama Sekolah Menurut Kabupaten/Kota di Provinsi Sumatera Barat, 2014 – 2018**  
**Mean Year of Schooling /Municipality in Sumatera Barat Province, 2014 – 2018**

<b>Kabupaten/Kota</b> <b>Regency/Municipality</b>	<b>2014</b>	<b>2015</b>	<b>2016</b>	<b>2017</b>	<b>2018</b>
(1)	(2)	(3)	(4)	(5)	(6)
<i>Kabupaten / Regency</i>					
1. Kep. Mentawai	6,19	6,27	6,52	6,69	6,95
2. Pesisir Selatan	8,10	8,11	8,12	8,13	8,14
3. Solok	7,56	7,57	7,58	7,60	7,84
4. Sijunjung	7,32	7,33	7,50	7,72	7,77
5. Tanah Datar	7,80	7,93	8,12	8,14	8,44
6. Padang Pariaman	6,88	6,89	7,00	7,21	7,50
7. Agam	8,10	8,17	8,18	8,39	8,69
8. Lima Puluh Kota	7,59	7,91	7,92	7,96	7,97
9. Pasaman	7,62	7,63	7,64	7,65	7,66
10. Solok Selatan	7,97	7,98	7,99	8,00	8,15
11. Dharmasraya	7,99	8,03	8,23	8,24	8,25
12. Pasaman barat	7,53	7,83	7,84	7,85	7,86
<i>Kota / Municipality</i>					
13. Padang	10,93	10,97	11,24	11,32	11,33
14. Solok	10,75	10,77	10,79	10,95	11,01
15. Sawahlunto	9,65	9,66	9,92	9,93	9,94
16. Padang Panjang	10,79	11,09	11,42	11,43	11,44
17. Bukittinggi	10,71	10,79	10,98	11,30	11,31
18. Payakumbuh	9,96	10,29	10,30	10,45	10,46
19. Pariaman	9,94	9,96	10,09	10,10	10,36
<b>Sumatera Barat</b>	<b>8,29</b>	<b>8,42</b>	<b>8,59</b>	<b>8,72</b>	<b>8,76</b>

Sumber : Badan Pusat Statistik Provinsi Sumatera Barat

Source : BPS-Statistics of Sumatera Barat Province

**Tabel 13.9**  
**Pengeluaran Per kapita Disesuaikan Penduduk Menurut Kabupaten/Kota di Provinsi Sumatera Barat, 2014 – 2018**  
*Adjusted Expenditure Per Capita by Regency/Municipality in Sumatera Barat Province, 2014 – 2018*

Kabupaten/Kota Regency/Municipality	2014	2015	2016	2017	2018
(1)	(2)	(3)	(4)	(5)	(6)
<i>Kabupaten / Regency</i>					
1. Kep. Mentawai	5 566,20	5 684,03	5 771,00	6 010,00	6 211,00
2. Pesisir Selatan	8 367,94	8 411,62	8 605,00	8 819,00	9 089,00
3. Solok	9 228,11	9 334,02	9 664,00	9 743,00	10 035,00
4. Sijunjung	9 726,20	9 796,24	9 895,00	10 093,00	10 277,00
5. Tanah Datar	10 013,56	10 102,81	10 296,00	10 331,00	10 417,00
6. Padang Pariaman	9 990,33	10 260,21	10 455,00	10 579,00	10 919,00
7. Agam	8 691,87	8 858,81	9 111,00	9 388,00	9 489,00
8. Lima Puluh Kota	8 672,25	8 773,78	8 936,00	9 151,00	9 500,00
9. Pasaman	7 057,66	7 340,14	7 678,00	7 882,00	8 238,00
10. Solok Selatan	9 389,61	9 652,54	9 802,00	9 891,00	10 199,00
11. Dhamasraya	10 550,03	10 713,04	10 781,00	10 851,00	11 189,00
12. Pasaman barat	7 897,14	8 108,71	8 393,00	8 704,00	8 979,00
<i>Kota / Municipality</i>					
13. Padang	13 387,11	13 521,96	13 721,00	13 957,00	14 312,00
14. Solok	10 926,55	11 350,00	11 519,00	11 673,00	11 968,00
15. Sawahlunto	8 780,04	8 931,17	9 051,00	9 343,00	9 765,00
16. Padang Panjang	9 369,25	9 670,28	9 804,00	10 240,00	10 440,00
17. Bukittinggi	12 136,88	12 330,37	12 475,00	12 816,00	13 035,00
18. Payakumbuh	12 295,99	12 621,68	12 705,00	12 858,00	13 114,00
19. Pariaman	11 540,96	11 814,45	12 141,00	12 425,00	12 611,00
<b>Sumatera Barat</b>	<b>9 620,73</b>	<b>9 803,74</b>	<b>10 126,00</b>	<b>10 306,00</b>	<b>10 638,00</b>

Sumber : Badan Pusat Statistik Provinsi Sumatera Barat

Source : BPS-Statistics of Sumatera Barat Province

**Tabel 13.10** Pengeluaran Rata-Rata Per Kapita Sebulan Menurut Kelompok Barang Kabupaten/Kota di Provinsi Sumatera Barat, 2014 – 2018  
*Monthly Average Expenditure Per Capita By Commodity Group by Regency/Municipality in Sumatera Barat Province, 2014 – 2018*

Kabupaten/Kota <i>Regency/Municipality</i>	Kelompok Makanan/ <i>Food Group</i>	Kelompok Bukan Makanan/ <i>Non Food Group</i>
(1)	(2)	(3)
<i>Kabupaten / Regency</i>		
1. Kep. Mentawai	613 689	325 688
2. Pesisir Selatan	566 360	423 624
3. Solok	583 677	447 836
4. Sijunjung	565 414	483 210
5. Tanah Datar	563 333	459 337
6. Padang Pariaman	579 382	463 562
7. Agam	560 528	433 486
8. Lima Puluh Kota	559 404	434 510
9. Pasaman	494 089	329 250
10. Solok Selatan	570 666	488 925
11. Dharmasraya	621 161	538 038
12. Pasaman barat	546 951	416 275
<i>Kota / Municipality</i>		
13. Padang	735 187	910 141
14. Solok	650 238	677 166
15. Sawahlunto	622 656	554 878
16. Padang Panjang	665 315	661 021
17. Bukittinggi	686 857	767 414
18. Payakumbuh	674 287	651 116
19. Pariaman	676 113	604 385
<b>Sumatera Barat</b>	<b>604 871</b>	<b>543 759</b>

Sumber : Badan Pusat Statistik Provinsi Sumatera Barat  
 Source : BPS-Statistics of Sumatera Barat Province





Sensus  
Penduduk  
2020

PLACE YOUR

# DATA

MENCERDASKAN BANGSA

*Enlighten the Nation*

<https://solselkab.bps.go.id>



**BADAN PUSAT STATISTIK  
KABUPATEN SOLOK SELATAN**  
*BPS-Statistics of Solok Selatan Regency*

Jalan Koto Tinggi Padang Aro  
Kecamatan Sangir, Kabupaten Solok Selatan  
Telp: (0755) 583315, Kode Pos 27778  
Homepage: <http://solselatankab.bps.go.id> E-mail: [bps1310@bps.go.id](mailto:bps1310@bps.go.id)

ISSN 2654-9611



9 772654 961006 >