

# **KABUPATEN PADANG PARIAMAN DALAM ANGKA**

## *Padang Pariaman Regency in Figures*

# **2019**




**BADAN PUSAT STATISTIK  
KABUPATEN PADANG PARIAMAN  
BPS - Statistics of Padang Pariaman Regency**

# KABUPATEN PADANG PARIAMAN DALAM ANGKA

*Padang Pariaman Regency in Figures*

## 2019



# **KABUPATEN PADANG PARIAMAN DALAM ANGKA**

## **PADANG PARIAMAN REGENCY IN FIGURES**

### **2019**

ISSN/ISSN: 0215-3726

No. Publikasi/*Publication Number*: 13060.1901

Katalog/*Catalog*: 1102001.1306

Ukuran Buku/*Book Size*: 14,8 cm x 21 cm

Jumlah Halaman/*Number of Pages*: xlvii + 598 halaman /*pages*

Naskah/*Manuscript*:

Badan Pusat Statistik Kabupaten Padang Pariaman

*BPS-Statistics of Padang Pariaman Regency*

Penyunting/*Editor*:

Badan Pusat Statistik Kabupaten Padang Pariaman

*BPS-Statistics of Padang Pariaman Regency*

Gambar Kulit/*Cover Design*:

Badan Pusat Statistik Kabupaten Padang Pariaman

*BPS-Statistics of Padang Pariaman Regency*

Ilustrasi Kover/*Cover Illustration*:

Mesjid Raya Syekh Burhanudin, Tarok City, Kantor Bupati Padang Pariaman, Bandara

Internasional Minangkabau, Mesjid Raya Padang Pariaman

Diterbitkan oleh/*Published by*:

© BPS Kabupaten Padang Pariaman

*BPS-Statistics of Padang Pariaman Regency*

Dicetak oleh/*Printed by*:

CV. Adyta

Sumber Ilustrasi/*Graphics by*:

Freepik.com

**Dilarang mengumumkan, mendistribusikan, mengomunikasikan, dan/atau menggandakan sebagian atau seluruh isi buku ini untuk tujuan komersial tanpa izin tertulis dari Badan Pusat Statistik Kabupaten Padang Pariaman**

*Prohibited to announce, distribute, communicate, and/or copy part or all of this book for commercial purpose without permission from BPS-Statistics of Padang Pariaman Regency*

**TIM PENYUSUN PUBLIKASI  
KABUPATEN PADANG PARIAMAN DALAM ANGKA 2019  
PADANG PARIAMAN REGENCY IN FIGURES 2019**

**Penanggungjawab Umum/*General in Charge***

Alfianto, S.Kom., M.Kom.

**Penyusun Naskah**

Rory, S.ST., M.Si.

Hazna Hidayah, S.Si.

**Penyunting/*Editor***

Arifin, S.Si.

Aulya Anugraha, S.E.

Gianti Purnamasari, S.Si.

Hartati, SE.

Ratna Dewanti, S.ST.

Rusdan, ST.

**Gambar Kulit/*Cover Design***

Hazna Hidayah, S.Si.

**Infografis/*Infographic***

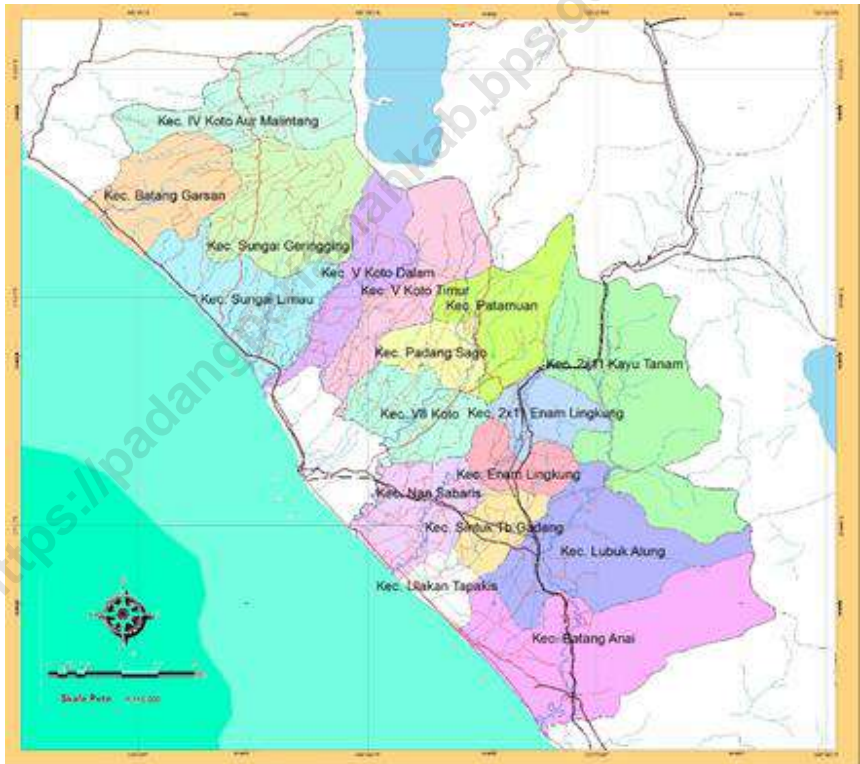
Hazna Hidayah, S.Si.

**Pelaksana Teknis**

Staf BPS Kabupaten Padang Pariaman



**PETA KABUPATEN PADANG PARIAMAN**  
**MAP OF PADANG PARIAMAN REGENCY**





**KEPALA BPS KABUPATEN PADANG PARIAMAN**  
***CHIEF STATISTICIAN OF PADANG PARIAMAN REGENCY***



**ALFIANTO, S.KOM., M.KOM.**







## KATA PENGANTAR

Kabupaten Padang Pariaman Dalam Angka Tahun 2019 ini merupakan publikasi tahunan yang diterbitkan oleh BPS Kabupaten Padang Pariaman. Disadari bahwa publikasi ini belum sepenuhnya memenuhi harapan pihak pemakai data khususnya para perencana, namun diharapkan dapat membantu melengkapi penyusunan rencana pembangunan di Kabupaten Padang Pariaman.

Publikasi ini dapat terwujud berkat kerja sama dan bantuan dari berbagai pihak baik instansi pemerintah maupun swasta. Kepada semua pihak yang telah memberikan bantuan disampaikan penghargaan dan terima kasih yang sebesar-besarnya.

Walaupun publikasi ini telah disiapkan sebaik-baiknya, namun disadari masih ada kekurangan dan kesalahan yang terjadi. Untuk perbaikan publikasi ini, tanggapan dan saran yang bersifat konstruktif dari para pemakai sangat diharapkan.

Pariaman, Agustus 2019  
Kepala BPS  
Kabupaten Padang Pariaman

**ALFIANTO, S.KOM., M.KOM.**



## **PREFACE**

*Padang Pariaman Regency in Figures 2019 is an annual publication written by BPS Regency of Kabupaten Padang Pariaman. Honestly, this publication has not perfect yet and has not filled the user's hope, especially for the planners yet, but hopely it can help to equip compilation of development planning in this new regency.*

*This comprehensive publication has been made possible with the assistance and contribution from several governmental institutions and private organizations. To all parties who have been involved in the preparation of this publication, I would like to express my sincerest appreciation and gratitude.*

*Comments and constructive suggestions for the improvement of this publication are always welcome.*

*Pariaman, August 2019  
Chief Statistician of  
Padang Pariaman Regency*

**ALFIANTO, S.KOM., M.KOM.**

## DAFTAR ISI/CONTENTS

halaman / page

TIM PENYUSUN .....	iii
PETA WILAYAH KABUPATEN PADANG PARIAMAN / MAP OF PADANG PARIAMAN REGENCY .....	v
KEPALA BPS KABUPATEN PADANG PARIAMAN / CHIEF STATISTICIAN OF PADANG PARIAMAN REGENCY .....	vii
KATA PENGANTAR / PREFACE .....	ix
DAFTAR ISI / CONTENTS .....	xi
DAFTAR TABEL / TABLE LIST .....	xiii
DAFTAR GAMBAR / PICTURE LIST .....	xli
PENJELASAN UMUM/EXPLANATORY NOTES .....	xliv
1 GEOGRAFI DAN IKLIM / GEOGRAPHY AND CLIMATE .....	1
1.1 GEOGRAFI / GEOGRAPHY .....	9
1.2 IKLIM / CLIMATE .....	16
2 PEMERINTAHAN / GOVERNMENT .....	21
2.1 WILAYAH ADMINISTRATIF / ADMINISTRATIVE AREA .....	27
2.2 SUMBER DAYA MANUSIA / HUMAN RESOURCES .....	49
2.3 DEWAN PERWAKILAN RAKYAT DAERAH / THE REGIONAL HOUSE OF REPRESENTATIVE .....	67
2.4 PERTANAHAN / LAND .....	69
3 KEPENDUDUKAN DAN KETENAGAKERJAAN / POPULATION AND EMPLOYMENT .....	71
3.1 PENDUDUK / POPULATION .....	85
3.2 KETENAGAKERJAAN / EMPLOYMENT .....	96
4 SOSIAL / SOCIAL .....	109
4.1 PENDIDIKAN / EDUCATION .....	133
4.2 KESEHATAN / HEALTH .....	177
4.3 AGAMA DAN SOSIAL LAINNYA / RELIGION AND OTHER SOCIAL AFFAIR .....	186
4.4 KRIMINALITAS / CRIME .....	194
5 PERTANIAN / AGRICULTURE .....	243
5.1 TANAMAN PANGAN / FOOD CROPS .....	260
5.2 HORTIKULTURA / HORTICULTURE .....	277
5.3 PERKEBUNAN / ESTATE CROPS .....	319
5.4 PETERNAKAN / HUSBANDRY .....	343
5.5 PERIKANAN / FISHERY .....	365
6 INDUSTRI, ENERGI, DAN KONSTRUKSI / INDUSTRY, ENERGY, AND CONSTRUCTION .....	375
6.1 LISTRIK / ELECTRIC .....	381
6.2 AIR MINUM / DRINKING WATER .....	383
6.3 INDUSTRI / INDUSTRY .....	393
6.4 LINGKUNGAN HIDUP / ENVIROMENT .....	402
7 HOTEL DAN PARIWISATA / HOTEL AND TOURISM .....	407
7.1 HOTEL / HOTEL .....	415
7.2 PARIWISATA / TOURISM .....	418
8 PENDAPATAN REGIONAL / REGIONAL INCOME .....	429
9 PERDAGANGAN / TRADE .....	453
10 TRANSPORTASI DAN KOMUNIKASI / TRANSPORTATION AND COMMUNICATION .....	467

10.1	PERHUBUNGAN DARAT / <i>ROAD TRANSPORTATION</i> .....	477
10.2	PERHUBUNGAN UDARA / <i>AIR TRANSPORTATION</i> .....	496
10.3	POS DAN TELEKOMUNIKASI / <i>POST AND TELECOMMUNICATION</i> .....	508
11	KEUANGAN DAERAH DAN HARGA / <i>LOCAL FINANCE AND PRICE</i> .....	521
11.1	KEUANGAN DAERAH / <i>LOCAL FINANCE</i> .....	527
11.2	HARGA / <i>PRICE</i> .....	560
12	PENGELUARAN PENDUDUK DAN KONSUMSI MAKANAN / <i>POPULATION EXPENDITURE AND FOOD CONSUMPTION</i> .....	575
13	PERBANDINGAN ANTAR KABUPATEN / KOTA / <i>REGENCY / MUNICIPAL COMPARISON</i> .....	583

## DAFTAR TABEL / TABLE LIST

halaman / page

<b>1</b>	<b>GEOGRAFI DAN IKLIM / GEOGRAPHY AND CLIMATE</b>	
<b>1.1</b>	<b>GEOGRAFI / GEOGRAPHY</b>	
1.1.1	Luas Daerah, Jumlah Pulau, Ketinggian dan Jarak ke Ibukota Kabupaten Menurut Kecamatan di Kabupaten Padang Pariaman, 2018 <i>Total Area, Number of Islands, Altitude and Distance to the Capital of Regency by Sub District in Padang Pariaman Regency, 2018</i> .....	9
1.1.2	Nama Sungai, Daerah Yang Dilalui dan Panjangnya Menurut Kecamatan di Kabupaten Padang Pariaman, 2018 <i>Name of River, Areas Traversed and Length by Subdistrict in Padang Pariaman Regency, 2018</i> .....	12
1.1.3	Nama Sungai, Daerah Yang Dilalui dan Panjangnya Menurut Kecamatan di Kabupaten Padang Pariaman, 2018 <i>Name of River, Location Area and Length by Subdistrict in Padang Pariaman Regency, 2018</i> .....	13
1.1.4	Panjang Garis Pantai Menurut Kecamatan di Kabupaten Padang Pariaman, 2018 <i>Length of Coastline by Subdistrict in Padang Pariaman Regency, 2018</i> .....	14
1.1.5	Jarak Ibu Kabupaten dengan Ibu Kecamatan Dalam Kabupaten Padang Pariaman (Km), 2018 <i>Distance Between Regency Capital and Sub District Capital In Padang Pariaman (Km) Regency, 2018</i> .....	15
<b>1.2</b>	<b>IKLIM / CLIMATE</b>	
1.2.1	Pengamatan Unsur Iklim di Stasiun Badan Meteorologi, Klimatologi, dan Geofisika Kabupaten Padang Pariaman, 2018/ <i>Observation of Climate Elements at the Meteorology, Climatogy and Geophysics Agency Station in Padang Pariaman Regency, 2018</i> .....	16
1.2.2	Rata-rata Suhu dan Kelembaban Udara Menurut Bulan di Kabupaten Padang Pariaman Tahun 2018 <i>Average Temperature and Humidity by Month in Padang Pariaman Regency, 2018</i> .....	17
1.2.3	Jumlah Curah Hujan Menurut Bulan dan Tempat Pengukuran (mm) di Kabupaten Padang Pariaman, 2018 <i>Number of Rainfalls by Month and Site of Observation (mm) in Padang Pariaman Regency, 2018</i> .....	18
1.2.4	Jumlah Hari Hujan Menurut Bulan dan Tempat Pengukuran (Hari) di Kabupaten Padang Pariaman, 2018 <i>Number of Rainy Days by Month and Site of Observation ( Days) in Padang Pariaman Regency, 2018</i> .....	19
1.2.5	Rata - Rata Curah Hujan dan Hari Hujan Menurut Bulan di Kabupaten Padang Pariaman, 2018 <i>Average of Rainfall and Rainy Days by Month in Padang Pariaman Regency, 2018</i> .....	20

<b>2</b>	<b>PEMERINTAHAN / GOVERNMENT</b>	
<b>2.1</b>	<b>WILAYAH ADMINISTRATIF / ADMINISTRATIVE AREA</b>	
2.1.1	Jumlah Nagari Menurut Kecamatan di Kabupaten Padang Pariaman, 2014-2018 <i>Number of Tradisional Districts by Sub District in Padang Pariaman Regency, 2014-2018.....</i>	27
2.1.2	Jumlah Korong Menurut Kecamatan di Kabupaten Padang Pariaman, 2018 <i>Number of Korong by Sub District in Padang Pariaman Regency, 2018.....</i>	28
2.1.3	Nama Kecamatan, Nagari, dan Korong di Kabupaten Padang Pariaman, 2018 <i>Name of Sub-districts, Traditional Districts and Korong in Padang Pariaman Regency, 2018.....</i>	29
2.1.4	Batas Wilayah Menurut Kecamatan di Kabupaten Padang Pariaman, 2018 <i>Boundary Area by Sub-district in Padang Pariaman Regency, 2018.....</i>	46
<b>2.2</b>	<b>SUMBER DAYA MANUSIA / HUMAN RESOURCES</b>	
2.2.1	Jumlah Pegawai Negeri Sipil Menurut Jabatan dan Jenis Kelamin di Kabupaten Padang Pariaman, 2017-2018 <i>Number of Civil Servants by Occupation and Sex in Padang Pariaman Regency Local Government, 2017-2018.....</i>	49
2.2.2	Jumlah Pegawai Negeri Sipil Menurut Tingkat Pendidikan dan Jenis Kelamin di Kabupaten Padang Pariaman, 2017-2018 <i>Number of Civil Servants by Educational Level and Sex in Padang Pariaman Regency Local Government, 2017-2018.....</i>	50
2.2.3	Jumlah Pegawai Negeri Sipil Menurut Tingkat Kepangkatan dan Jenis Kelamin di Kabupaten Padang Pariaman, 2017-2018 <i>Number of Civil Servants by Hierarchy and Sex in Padang Pariaman Regency Local Government, 2017-2018.....</i>	51
2.2.4	Jumlah Pegawai Negeri Sipil Dalam Lingkungan Pemerintah Daerah Kabupaten Padang Pariaman Menurut Jenis Kepegawaian dan Jenis Kelamin, 2018 <i>Number of Civil Servants Padang Pariaman Regency Local Government by Civil Servant Status and Sex, 2018.....</i>	52
2.2.5	Jumlah Pegawai Negeri Sipil Dalam Lingkungan Pemerintah Daerah Kabupaten Padang Pariaman Menurut Kecamatan dan Jenis Kelamin, 2018 <i>Number of Civil Servants Padang Pariaman Regency Local Government by District and Sex, 2018.....</i>	53
2.2.6	Jumlah Pegawai Negeri Sipil Dalam Lingkungan Pemerintah Kabupaten Padang Pariaman Menurut Unit Kerja dan Golongan, 2018 <i>Number of Civil Servants Padang Pariaman Regency Local Government by Placement and Rank, 2018 .....</i>	54
2.2.7	Jumlah Pegawai Negeri Sipil pada Instansi/Jawatan di Kabupaten Padang Pariaman Menurut Unit Kerja dan Golongan, 2018 <i>Number of Civil Servants at Public Service/Office by Rank in Padang Pariaman Regency, 2018.....</i>	57
2.2.8	Jumlah Pegawai Negeri Sipil Dalam Lingkungan Pemerintah Kabupaten Padang Pariaman Menurut Unit Kerja dan Tingkat Pendidikan, 2018 <i>Number of Civil Servants of Departement of Home Affairs in Padang Pariaman Regency by Education Level, 2018.....</i>	58
2.2.9	Jumlah Pegawai Negeri Sipil Pada Instansi / Jawatan di Kabupaten Padang Pariaman Menurut Unit Kerja dan Tingkat Pendidikan, 2018	

	<i>Number of Civil Servants at Public Service / Office by Placement and Education Level in Padang Pariaman Regency, 2018 .....</i>	61
2.2.10	Jumlah Personil Polres dan Polsek Menurut Kepangkatan di Kabupaten Padang Pariaman, 2018 <i>Number of Polres and Polsek Personnel by Rank at Padang Pariaman Regency, 2018.....</i>	63
2.2.11	Jumlah Personil Polres dan Polsek Menurut Jenis Kelamin di Kabupaten Padang Pariaman, 2018 <i>Number of Polres and Polsek Personnel by Gender in Padang Pariaman Regency, 2018.....</i>	64
2.2.12	Jumlah Personil Polres dan Polsek Menurut Pangkat dan Golongan di Kabupaten Padang Pariaman, 2018 <i>Number of Polres and Polsek Personnel by Rank and Class at Padang Pariaman Regency, 2018.....</i>	65
2.2.13	Jumlah Personil Polres dan Polsek Menurut Pangkat dan Golongan di Kabupaten Padang Pariaman, 2018 <i>Number of Polres and Polsek Personnel by Rank and Class in Padang Pariaman Regency, 2018.....</i>	66
<b>2.3</b>	<b>DEWAN PERWAKILAN RAKYAT DAERAH / THE REGIONAL HOUSE OF REPRESENTATIVE</b>	
2.3.1	Jumlah Anggota Dewan Perwakilan Rakyat Daerah Menurut Pendidikan Terakhir dan Jenis Kelamin di Kabupaten Padang Pariaman, 2018 <i>Number of Members of The Regional House of Representatives by Last Education and Sex in Padang Pariaman Regency, 2018.....</i>	67
2.3.2	Banyaknya Keputusan DPRD Kabupaten Padang Pariaman Menurut Jenisnya, 2014-2018 <i>Number of DPRD Decrees of Padang Pariaman Regency by Kind, 2014-2018.....</i>	68
<b>2.4</b>	<b>PERTANAHAN / LAND</b>	
2.4.1	Jumlah Sertifikat Hak Atas Tanah Yang Diterbitkan Menurut Kecamatan di Kabupaten Padang Pariaman, 2018 <i>Number of Published Land Certificate by Sub District in Padang Pariaman Regency, 2018.....</i>	69
2.4.2	Peralihan Hak Atas Tanah Menurut Kecamatan dan Sebabnya di Kabupaten Padang Pariaman, 2018 <i>Transferring of The Rights for Land Use by Sub Districts and Causes in Padang Pariaman Regency, 2018.....</i>	70
<b>3</b>	<b>KEPENDUDUKAN DAN KETENAGAKERJAAN / POPULATION AND EMPLOYMENT</b>	
<b>3.1</b>	<b>PENDUDUK / POPULATION</b>	
3.1.1	Jumlah Penduduk, Laju Pertumbuhan Penduduk, Distribusi Persentase Penduduk, Kepadatan Penduduk, dan Rasio Jenis Kelamin Penduduk Menurut Kecamatan di Kabupaten Padang Pariaman, SP2010 dan 2018 <i>Population, Population Growth Rate, Percentage Distribution of Population, Population Density, and Population Sex Ratio by Sub District in Padang Pariaman Regency, SP2010 and 2018.....</i>	85



3.1.2	Jumlah Penduduk Menurut Kelompok Umur dan Jenis Kelamin di Kabupaten Padang Pariaman, 2018 <i>Population by Age Group and Sex in Padang Pariaman Regency, 2018</i> .....	88
3.1.3	Jumlah Penduduk, Rumah Tangga, Rata-rata ART Menurut Kecamatan di Kabupaten Padang Pariaman, 2018 <i>Number of Population, Household, Average Household by Sub District in Padang Pariaman Regency, 2018</i> .....	89
3.1.4	Jumlah Penduduk dan Rasio Jenis Kelamin Menurut Kecamatan di Kabupaten Padang Pariaman, 2018 <i>Population and Sex Ratio by Subdistrict in Padang Pariaman Regency, 2018</i> .....	90
3.1.5	Jumlah Penduduk Menurut Kelompok Usia Sekolah dan Jenis Kelamin di Kabupaten Padang Pariaman, 2018 <i>Population by Age Group and Sex in Padang Pariaman Regency, 2018</i> .....	91
3.1.6	Jumlah Penduduk Menurut Kelompok Umur dan Jenis Kelamin di Kabupaten Padang Pariaman, 2018 <i>Population by Age Group and Sex in Padang Pariaman Regency Year 2018</i> .....	92
3.1.7	Persentase Penduduk Menurut Status Perkawinan di Kabupaten Padang Pariaman, 2018 <i>Percentage of Population by Marital Status in Padang Pariaman Regency, 2018</i> .....	94
3.1.8	Banyaknya Akta Kependudukan Yang Diterbitkan Menurut Kecamatan di Kabupaten Padang Pariaman, 2018 <i>Number of Published Civil Certificate by Sub Districts in Padang Pariaman Regency, 2018</i> .....	95
<b>3.2</b>	<b>KETENAGAKERJAAN / EMPLOYMENT</b>	
3.2.1	Penduduk Berumur 15 Tahun Ke Atas Menurut Jenis Kegiatan Utama dan Jenis Kelamin di Kabupaten Padang Pariaman, 2018 <i>Population Aged 15 Years and Over by Type of Main Activity and Sex in Padang Pariaman Regency, 2018</i> .....	96
3.2.2	Penduduk Berumur 15 Tahun Ke Atas Menurut Jenis Kegiatan Utama dan Pendidikan di Kabupaten Padang Pariaman, 2018 <i>Population Aged 15 Years and Over by Type of Activity Main and Educational in Padang Pariaman Regency, 2018</i> .....	97
3.2.3	Penduduk Berumur 15 Tahun Ke Atas Yang Bekerja Menurut Tingkat Pendidikan Yang Ditamatkan di Kabupaten Padang Pariaman, 2018 <i>Population at Age 15 Years and Older Working by Education in Padang Pariaman Regency, 2018</i> .....	98
3.2.4	Penduduk Menurut 15 Tahun Ke Atas Yang Bekerja Menurut Lapangan Usaha di Kabupaten Padang Pariaman, 2018 <i>Number of Population above 15 Years Old by Industrial Origin in Padang Pariaman Regency, 2018</i> .....	99
3.2.5	Penduduk Berumur 15 Tahun Ke Atas Menurut Status Pekerjaan Utama di Kabupaten Padang Pariaman, 2018 <i>Population Aged 15 Years and Over by Main Employment Status in Padang Pariaman Regency, 2018</i> .....	100
3.2.6	Tingkat Partisipasi Angkatan Kerja (TPAK) dan Tingkat Pengangguran Terbuka (TPT) di Kabupaten Padang Pariaman, 2018 <i>Labor Force Participation Rate (LFPR) and Unemployment Rate in Padang Pariaman Regency, 2018</i> .....	101

3.2.7	Penduduk Berumur 15 tahun Ke Atas yang Bekerja Menurut Kelompok Umur dan Jenis Kelamin di Kabupaten Padang Pariaman, 2018 <i>Population Age of 15 Over Years by Age Group and Sex in Padang Pariaman Regency, 2018</i> .....	102
3.2.8	Jumlah Pencari kerja Menurut Pendidikan yang Ditamatkan dan Jenis Kelamin di Kabupaten Padang Pariaman, 2018 <i>The number of job seekers by Educational Attainment and Sex in Padang Pariaman Regency, 2018</i> .....	103
3.2.9	Penduduk Berumur 15 Tahun Ke Atas Yang Bekerja Menurut Jam Kerja Seminggu Yang Lalu di Kabupaten Padang Pariaman, 2018 <i>Population Aged 15 Years and Over Who Worked According to The Working Hours A Week Ago in Padang Pariaman Regency, 2018</i> .....	104
3.2.10	Banyaknya Pendaftaran, Penempatan dan Permintaan Tenaga Kerja Menurut Jenis Kelamin dan Bulan di Kabupaten Padang Pariaman, 2018 <i>Number of Register, Allocation, and Labour Force Demand by Sex and Month in Padang Pariaman Regency, 2018</i> .....	105
3.2.11	Banyaknya Pencari Kerja Menurut Jenis Kelamin, Kelompok Umur dan Jenis Penempatan di Kabupaten Padang Pariaman, 2018 <i>Number of Job Seekers by Sex, Age Group and Type of Placement in Padang Pariaman Regency, 2018</i> .....	106
3.2.12	Banyaknya Lowongan yang Belum / Sudah Dipenuhi dan Terdaftar Menurut Lapangan Usaha di Kabupaten Padang Pariaman, 2018 <i>Number of Unoccupied / Occupied and Registered Vacancies by Industrial Origin in Padang Pariaman Regency, 2018</i> .....	107
<b>4</b>	<b>SOSIAL / SOCIAL</b>	
<b>4.1</b>	<b>PENDIDIKAN / EDUCATION</b>	
4.1.1	Jumlah Sekolah, Guru dan Murid pada Taman Kanak-Kanak (TK) menurut Kecamatan di Kabupaten Padang Pariaman Tahun Ajaran 2018/2019 <i>Number of Schools, Teachers, and Pupils At Kindergartens by Sub Districts in Padang Pariaman Regency School Year 2018/2019</i> .....	133
4.1.2	Jumlah Sekolah, Guru, dan Murid pada Raudhatul Athfal (RA) menurut Kecamatan di Kabupaten Padang Pariaman Tahun Ajaran 2018/2019 <i>Number of School Teachers and Pupils at Raudhatul Athfal by Sub Districts in Padang Pariaman Regency School Year 2018/2019</i> .....	135
4.1.3	Jumlah Sekolah, Guru dan Murid pada Sekolah Dasar (SD) menurut Kecamatan di Kabupaten Padang Pariaman Tahun Ajaran 2018/2019 <i>Number of Schools, Teachers and Pupils at Elementary Schools by Sub Districts in Padang Pariaman Regency School Year 2018/2019</i> .....	136
4.1.4	Jumlah Sekolah, Guru dan Murid Pada Madrasah Ibtidaiyah (MI) menurut Kecamatan di Kabupaten Padang Pariaman Tahun Ajaran 2018/2019 <i>Number of Schools, Teachers and Pupils At Madrasah Ibtidaiyah (MI) by Sub Districts in Padang Pariaman Regency School Year 2018/2019</i> .....	139
4.1.5	Jumlah Sekolah, Guru dan Murid Pada Sekolah Menengah Pertama (SMP) menurut Kecamatan di Kabupaten Padang Pariaman Tahun Ajaran 2018/2019 <i>Number of Schools, Teachers and Pupils At Junior High School by Sub Districts in Padang Pariaman Regency School Year 2018/2019</i> .....	142

4.1.6	Jumlah Sekolah, Guru dan Murid Pada Madrasah Tsanawiyah (MTs) Menurut Kecamatan di Kabupaten Padang Pariaman Tahun Ajaran 2018/2019 <i>Number of Schools, Teachers and Pupils At Madrasah Tsanawiyah (MTs) by Sub Districts in Padang Pariaman Regency School Year 2018/2019</i> .....	145
4.1.7	Jumlah Sekolah, Guru dan Murid Pada Sekolah Menengah Atas (SMA) Menurut Kecamatan di Kabupaten Padang Pariaman Tahun Ajaran 2018/2019 <i>Number of Schools, Teachers and Pupils At Senior High School by Sub Districts in Padang Pariaman Regency School Year 2018/2019</i> .....	148
4.1.8	Jumlah Sekolah, Guru, dan Murid Sekolah Menengah Kejuruan (SMK) Menurut Kecamatan di Kabupaten Padang Pariaman Tahun Ajaran 2018/2019 <i>Number of Schools, Teachers, and Pupils at Vocational Secondary School (SMK) by Sub District in Padang Pariaman Regency School Year 2018/2019</i> .....	151
4.1.9	Jumlah Sekolah, Guru, dan Murid Pada Madrasah Aliyah (MA) Menurut Kecamatan di Kabupaten Padang Pariaman Tahun Ajaran 2018/2019 <i>Number of School, Teachers, and Pupils At Madrasah Aliyah (MA) by Sub Districts in Padang Pariaman Regency School Year 2018/2019</i> .....	154
4.1.10	Jumlah Desa Yang Memiliki Fasilitas Sekolah Menurut Kecamatan di Kabupaten Padang Pariaman, 2011-2018 <i>Number of Villages Having Educational Facilities by Sub District in Padang Pariaman Regency, 2011-2018</i> .....	157
4.1.11	Jumlah Pendidikan Anak Usia Dini (PAUD) Non Formal Menurut Lembaga, Murid dan Guru di Kabupaten Padang Pariaman Tahun Ajaran 2018/2019 <i>Number of Institutions, Pupils and Teachers at Early Age Education in Padang Pariaman Regency School Year 2018/2019</i> .....	160
4.1.12	Jumlah Sekolah, Guru dan Murid pada Sekolah Luar Biasa (SLB) Menurut Kecamatan di Kabupaten Padang Pariaman Tahun Ajaran 2018/2019 <i>Number of Schools, Teachers and Pupils at Special Schools (SLB) by Sub District in Padang Pariaman Regency School Year 2018/2019</i> .....	162
4.1.13	Jumlah Rombel dan Kelas Sekolah Luar Biasa (SLB) Menurut Kecamatan di Kabupaten Padang Pariaman Tahun Ajaran 2018/2019 <i>Number of Study Groups and Classes in Special School (SLB) by Sub District in Padang Pariaman Regency School Year 2018/2019</i> .....	165
4.1.14	Jumlah Laboratorium dan Perpustakaan Sekolah Luar Biasa (SLB) Menurut Kecamatan di Kabupaten Padang Pariaman Tahun Ajaran 2018/2019 <i>Number of Laboratories and Libraries in Special Schools (SLB) by Sub District in Padang Pariaman Regency School Year 2018/2019</i> .....	166
4.1.15	Jumlah Murid Baru dan Lulusan Sekolah Menengah Pertama (SMP) Menurut Kecamatan di Kabupaten Padang Pariaman Tahun Ajaran 2018/2019 <i>Number of New Pupils and Graduates at Junior High School by Sub District in Padang Pariaman Regency School Year 2018/2019</i> .....	167
4.1.16	Jumlah Rombel dan Kelas Sekolah Menengah Atas (SMA) Menurut Kecamatan di Kabupaten Padang Pariaman Tahun Ajaran 2018/2019 <i>Number of Study Group and Classes at Senior High School (SMA) by Sub District in Padang Pariaman Regency School Year 2018/2019</i> .....	168
4.1.17	Jumlah Laboratorium dan Perpustakaan Sekolah Menengah Atas (SMA) Menurut Kecamatan di Kabupaten Padang Pariaman Tahun Ajaran 2018/2019 <i>Number of Laboratories and Libraries of Senior High School (SMA) Based on Sub District in Padang Pariaman Regency School Year 2018/2019</i> .....	169

4.1.18	Jumlah Rombel dan Kelas Sekolah Menengah Kejuruan (SMK) Menurut Kecamatan di Kabupaten Padang Pariaman Tahun Ajaran 2018/2019 <i>Number of Study Group and Classes Vocational High School (SMK) by Sub District in Padang Pariaman Regency School Year 2018/2019.....</i>	170
4.1.19	Jumlah Laboraturium dan Perpustakaan Sekolah Menengah Kejuruan (SMK) Menurut Kecamatan di Kabupaten Padang Pariaman Tahun Ajaran 2018/2019 <i>Number of Laboratories and Libraries of Vocational High School (SMK) by Sub District in Padang Pariaman Regency School Year 2018/2019.....</i>	171
4.1.20	Banyaknya Gedung, Mahasiswa, Dosen, Kelas dan Ruang Kelas Pada Perguruan Tinggi Swasta di Kabupaten Padang Pariaman Tahun Ajaran 2018/2019 <i>Number Of Building, Students, Lectures, Classes and Classroom at Private Unebersity in Padang Pariaman Regency School Year 2018/2019.....</i>	172
4.1.21	Persentase Penduduk Usia 7–24 Tahun Menurut Jenis Kelamin, Kelompok Umur Sekolah dan Partisipasi Sekolah di Kabupaten Padang Pariaman, 2018 <i>Percentage of Population Aged 7-24 Years by Sex, Age Group and School Participation in Padang Pariaman Regency, 2018.....</i>	173
4.1.22	Angka Partisipasi Murni (APM) dan Angka Partisipasi Kasar (APK) Menurut Jenjang Pendidikan di Kabupaten Padang Pariaman, 2018 <i>Net Enrolment Rate and Gross Enrolment Rate by Educational Level in Padang Pariaman Regency, 2018.....</i>	174
4.1.23	Persentase Penduduk Berumur 15 Tahun Ke Atas Menurut Pendidikan Tertinggi yang Ditamatkan dan Jenis Kelamin di Kabupaten Padang Pariaman, 2018 <i>Percentage Of Population 15 Years and Over by Educational Attainment and Sex in Padang Pariaman Regency, 2018.....</i>	175
4.1.24	Angka Partisipasi Sekolah (APS) Menurut Kelompok Umur di Kabupaten Padang Pariaman, 2015-2018 <i>School Participation Rates by Group Age in Padang Pariaman Regency, 2015 – 2018..</i>	176
<b>4.2</b>	<b>KESEHATAN / HEALTH</b>	
4.2.1	Jumlah Desa Yang Memiliki Sarana Kesehatan Menurut Kecamatan di Kabupaten Padang Pariaman, 2011, 2014 dan 2018 <i>Number of Villages Having Health Facilities by Sub District in Padang Pariaman Regency, 2011, 2014 and 2018.....</i>	177
4.2.2	Jumlah Tenaga Kesehatan Menurut Kecamatan di Kabupaten Padang Pariaman, 2018 <i>Number of Health Personnel by Sub Districts in Padang Pariaman Regency, 2018.....</i>	180
4.2.3	Persentase Penduduk yang Memiliki Keluhan Kesehatan Selama Sebulan Terakhir Menurut Kabupaten/Kota di Provinsi Sumatera Barat (Ribu Jiwa), 2014 – 2018 <i>Percentage of People Who Had Health Complaint During a Month Prior to The Survey by Regency/Municipality in Sumatera Barat Province (Thousand People), 2014 – 2018</i>	182
4.2.4	Jumlah Fasilitas Kesehatan Menurut Kecamatan di Kabupaten Padang Pariaman, 2017-2018 <i>Number of Health Facilities by Sub Districts in Padang Pariaman Regency, 2017-2018</i>	183
4.2.5	Jumlah Kasus dan Angka Penemuan Kasus TB PARU BTA + Menurut Kecamatan di Kabupaten Padang Pariaman, 2018 <i>Number of Cases and Numbers of TB Lung BTA+ According to Sub-District in Padang Pariaman Regency, 2018.....</i>	186
4.2.6	Jumlah Kasus 10 Penyakit Terbanyak di Kabupaten Padang Pariaman, 2018 <i>Number of Cases of the 10 Most Diseases in Padang Pariaman Regency, 2018.....</i>	187
4.2.7	Penderita Rawat Inap di Rumah Sakit Umum Kabupaten Padang Pariaman, 2018	

	<i>Trend of Patient at Public Hospital in Padang Pariaman Regency, 2018.....</i>	188
4.2.8	Jumlah Pengunjung Rawat Jalan dan Rata-Rata Kunjungan per Hari di RSUD Kabupaten Padang Pariaman, 2018 <i>Number of Attendances and Average Attendances by a Day at Public Hospital of Pariaman in Padang Pariaman Regency, 2018.....</i>	190
4.2.9	Jumlah Klinik KB dan Pencapaian Akseptor KB Baru per Mix Kontrasepsi di Kabupaten Padang Pariaman, 2018 <i>Number of Clinic and Realization of New Acceptor of Family Planning in Padang Pariaman Regency, 2018.....</i>	191
4.2.10	Pencapaian Peserta KB Aktif per Mix Kontrasepsi di Kabupaten Padang Pariaman, 2018 <i>Realization of Active Acceptor of Family Planning by Contraception in Padang Pariaman Regency, 2018.....</i>	193
4.2.11	Jumlah Kelahiran dan Kematian Menurut Kecamatan di Kabupaten Padang Pariaman, 2018 <i>Number of Abortions and Maternal Death at Child Births by Sub Districts in Padang Pariaman Regency, 2018.....</i>	195
4.2.12	Jumlah Kematian Ibu Menurut Kecamatan di Kabupaten Padang Pariaman, 2018 <i>Maternal Mortality Rate by Sub Districts in Padang Pariaman Regency, 2018.....</i>	196
4.2.13	Perkembangan Pengunjung Rawat Jalan di Rumah Sakit Umum Padang Pariaman, 2015-2018 <i>Trend of Attendance at Public Hospital of Padang Pariaman Regency, 2015- 2018.....</i>	197
<b>4.3</b>	<b>AGAMA DAN SOSIAL LAINNYA / RELIGION AND OTHER SOCIAL AFFAIR</b>	
4.3.1	Banyaknya Tempat Peribadatan Menurut Agama di Kabupaten Padang Pariaman, 2018 <i>Number of Prayer Houses by Religion in Padang Pariaman Regency, 2018.....</i>	198
4.3.2	Jumlah Desa yang Mengalami Bencana Alam Menurut Kecamatan di Kabupaten Padang Pariaman, 2011, 2014 dan 2018 <i>Number of Villages That Had Natural Disaster by Sub District in Padang Pariaman Regency, 2011, 2014 dan 2018.....</i>	200
4.3.3	Banyaknya Pemuka Agama Menurut Kecamatan di Kabupaten Padang Pariaman, 2018 <i>Number of Religionist by Sub Districts in Padang Pariaman Regency, 2018.....</i>	202
4.3.4	Jumlah Ternak Qurban Hari Raya Idul Adha Menurut Kecamatan di Kabupaten Padang Pariaman, 2018 <i>Number of Registered Slaughtered Cattle for Islamic Day Celebration by Sub Districts in Padang Pariaman Regency, 2018.....</i>	203
4.3.5	Banyaknya Calon Jemaah Haji Menurut Jenis Kelamin di Kabupaten Padang Pariaman, 2018 <i>Number of Moslem Pilgrims by Sex in Padang Pariaman Regency, 2018.....</i>	204
4.3.6	Banyaknya Calon Jemaah Haji Menurut Kelompok Umur di Kabupaten Padang Pariaman, 2018 <i>Number of Moslem Pilgrims by Age Group in Padang Pariaman Regency, 2018.....</i>	205
4.3.7	Banyaknya Calon Jemaah Haji Menurut Pendidikan dan Kecamatan di Kabupaten Padang Pariaman, 2018 <i>Number of Moslem Pilgrims by Education and Sub Districts s in Padang Pariaman Regency, 2018.....</i>	206

4.3.8	Banyaknya Pembinaan Rohani Remaja Menurut Kecamatan di Kabupaten Padang Padang Pariaman, 2018 <i>Number of Religious Education for Teenager by Sub Districts in Padang Pariaman Regency, 2018</i> .....	207
4.3.9	Jumlah Perkara Isbat Nikah, Cerai Talak, Cerai Gugat, yang dikabulkan oleh Pengadilan Agama di Kabupaten Padang Pariaman, 2018 <i>Number of Isbat Marriage, Divorce, Divorce Divorce, Granted by Religious Court in Padang Pariaman Regency, 2018</i> .....	208
4.3.10	Bencana Alam Yang Terjadi Menurut Kecamatan di Kabupaten Padang Pariaman, 2018 <i>Number of Natural Disaster by Sub Districts in Padang Pariaman Regency, 2018</i> .....	209
4.3.11	Banyaknya Kejadian/Bencana dan Kerusakan Akibat Bencana Menurut Jenis Bencana di Kabupaten Padang Pariaman, 2018 <i>Number of Event/Disaster and Damage Caused Disaster by Type Disaster in Padang Pariaman Regency, 2018</i> .....	211
4.3.12	Banyaknya Kejadian/Bencana dan Taksiran Kerugian Akibat Bencana Menurut Jenis Bencana di Kabupaten Padang Pariaman, 2018 <i>Number of Event/Disaster and Estimated Losses Due to Disaster by Type Disaster in Padang Pariaman Regency, 2018</i> .....	214
4.3.13	Pembinaan Partisipasi Sosial Masyarakat Menurut Kecamatan di Kabupaten Padang Pariaman, 2018 <i>Establishment of Public Social Participation by Sub Districts in Padang Pariaman Regency, 2018</i> .....	215
4.3.14	Pembinaan dan Rehabilitasi Sosial Masyarakat Menurut Kecamatan di Kabupaten Padang Pariaman, 2018 <i>Social Establishment and Rehabilitation of Public Social by Sub Districts in Padang Pariaman Regency, 2018</i> .....	216
4.3.15	Pembinaan Karang Taruna Menurut Kecamatan di Kabupaten Padang Pariaman, 2018 <i>Neighborhood Youth Associates Establishments by Sub Districts in Padang Pariaman Regency, 2018</i> .....	217
4.3.16	Garis Kemiskinan dan Penduduk Miskin di Kabupaten Padang Pariaman, 2010–2018 <i>Poverty Line and Number of Poor People in Padang Pariaman Regency, 2010–2018</i> ....	218
<b>4.4</b>	<b>KRIMINALITAS / CRIME</b>	
4.4.1	Jumlah Tindak Pidana Menurut Kepolisian Resort di Kabupaten Padang Pariaman, Tahun 2015–2018 <i>Number of Reported Criminal Cases by District Police Office in Padang Pariaman Regency, 2015–2018</i> .....	219
4.4.2	Persentase Penyelesaian Tindak Pidana Menurut Kepolisian Resort di Kabupaten Padang Pariaman, 2015–2018 <i>Percentage of Crime Clearance Rate by District Police Office in Padang Pariaman Regency, 2015–2018</i> .....	220
4.4.3	Banyaknya Pra Penuntutan, Perkara dan Tahanan Pidana Umum dan Khusus di Kabupaten Padang Pariaman, 2017 dan 2018 <i>Number of Pre-Prosecution Cases and Arrested at Public Attorney in Padang Pariaman Regency, 2017 and 2018</i> .....	221
4.4.4	Penyuluhan Hukum dan Program Pembinaan Masyarakat Taat Hukum (Binmatkum) di Kabupaten Padang Pariaman, 2009 – 2018	

	<i>Law Illumination and Program Of Public Education to Obeted The Law in Padang Pariaman Regency, 2009 - 2018.....</i>	222
4.4.5	Banyaknya Pelaksanaan Penyuluhan Hukum Kepada Masyarakat Menurut Kecamatan di Kabupaten Padang Pariaman, 2014- 2018 <i>Number of Law Illumination To Public By Sub Districts in Padang Pariaman Regency, 2014- 2018.....</i>	223
4.4.6	Banyaknya Sosialisasi Produk Hukum Daerah Kepada Masyarakat Menurut Kecamatan di Kabupaten Padang Pariaman, 2014 –2018 <i>Number of Law Socialitation to Public by Sub Districts in Padang Pariaman Regency, 2014 – 2018.....</i>	224
4.4.7	Banyaknya Peraturan Daerah dan Surat Keputusan yang Dikeluarkan Pemerintah Daerah Kabupaten Padang Pariaman, 2014 – 2018 <i>Number of Regencial Rule and Decision Letter Published by Padang Pariaman Government in Padang Pariaman Regency, 2014 - 2018.....</i>	225
4.4.8	Jumlah Kecelakaan Lalu Lintas per Bulan di Kabupaten Padang Pariaman, 2018 <i>Number of Traffic Accident by Month in Padang Pariaman Regency, 2018.....</i>	226
4.4.9	Banyaknya Kasus Kriminalitas dan Gangguan di Kabupaten Padang Pariaman, 2018 <i>Number of Crimes and Chaos at First Half in Padang Pariaman Regency, 2018.....</i>	227
4.4.10	Banyaknya Kasus Kriminalitas dan Gangguan yang Diselesaikan di Kabupaten Padang Pariaman, 2018 <i>Number of Crimes and Chaos at Second Half Year in Padang Pariaman Regency, 2018</i>	231
4.4.11	Pelaksanaan Perizinan Yang Diberikan Melalui Kantor Bupati Padang Pariaman, 2013-2018 <i>Number of License Given From Regent of Padang Pariaman Regency, 2013-2018.....</i>	235
4.4.12	Jumlah Penghuni LAPAS Menurut Lama Hukuman di Kabupaten Padang Pariaman, 2018 <i>Number of LAPAS Occupant by Length of Sentence in Padang Pariaman Regency, 2018.....</i>	236
4.4.13	Jumlah Orang Terpidana Menurut Jenis Kegiatan Pelanggaran, 2018 <i>Number of People Convicted by Type of Activity Violation, 2018.....</i>	237
4.4.14	Jumlah Perkara Pidana dan Perdata yang Masuk dan Diputuskan di Pengadilan Negeri Pariaman, 2014 – 2018 <i>Number of Criminal and Civil Cases at Public Court of Padang Pariaman, 2014 – 2018</i>	241
<b>5</b>	<b>PERTANIAN / AGRICULTURE</b>	
<b>5.1</b>	<b>TANAMAN PANGAN / FOOD CROPS</b>	
5.1.1	Luas Panen, Produksi, dan Produktivitas Padi Menurut Kecamatan di Kabupaten Padang Pariaman (ha), 2018 <i>Harvested Area, Production, and Productivity of Paddy in Padang Pariaman Regency (ha), 2018.....</i>	260
5.1.2	Poduksi Jagung dan Kedelai Menurut Kecamatan di Kabupaten Padang Pariaman (ha), 2018 <i>Production of Maize and Soybeans by Sub District in Padang Pariaman Regency (ha), 2018.....</i>	261
5.1.3	Luas Lahan Tegal/Kebun, Ladang/Huma, dan Lahan yang Sementara Tidak Diusahakan Menurut Kecamatan di Kabupaten Padang Pariaman (ha), 2018 <i>Area of Dry Field/Garden, Shifting Cultivation Land, and Temporarily Unused Land by Sub District in Padang Pariaman Regency (ha), 2018.....</i>	262

5.1.4	Luas Lahan Sawah Menurut Kecamatan Jenis Pengairan di Kabupaten Padang Pariaman (ha), 2018 <i>Area of Wetland by Sub District and Type of Irrigation in Padang Pariaman Regency (ha), 2018.....</i>	263
5.1.5	Luas Lahan Sawah dan Bukan Sawah Menurut Kecamatan di Kabupaten Padang Pariaman (ha), 2018 <i>Area of Wet Land and Dry Land by Sub District in Padang Pariaman Regency (ha), 2018.....</i>	264
5.1.6	Luas Lahan Sawah Menurut Kecamatan dan Jenis Pengairan di Kabupaten Padang Pariaman (ha), 2018 <i>PlanPRted Area of Wet Land Paddy by Sub District and Kind of Irrigation in Padang Pariaman Regency (ha), 2018.....</i>	265
5.1.7	Luas Lahan Bukan Sawah Menurut Kecamatan dan Jenis Penggunaannya di Kabupaten Padang Pariaman (ha), 2018 <i>Dry Land by Utilization and District in Padang Pariaman Regency (ha), 2018.....</i>	266
5.1.8	Luas Tanam, Luas Panen, Produksi, dan Rata – Rata Produksi Padi Sawah Menurut Kabupaten Padang Pariaman, 2018 <i>Planted Area, Harvested Area, Production, and Average Production of Wet Land Paddy in Padang Pariaman Regency, 2018.....</i>	267
5.1.9	Luas Tanam, Luas Panen, Produksi, dan Rata – Rata Produksi jagung di Kabupaten Padang Pariaman, 2018 <i>Planted Area, Harvested Area, Production, and Average Production of Maize In Padang Pariaman Regency, 2018.....</i>	268
5.1.10	Luas Tanam, Luas Panen, Produksi, dan Rata – Rata Produksi Ubi Kayu di Kabupaten Padang Pariaman , 2018 <i>Planted Area, Harvested Area, Production, and Average Production of cassava in Padang Pariaman Regency, 2018.....</i>	269
5.1.11	Luas Tanam, Luas Panen, Produksi, dan Rata-Rata Produksi Kacang Kedelai di Kabupaten Padang Pariaman Kedelai, 2018 <i>Planted Area, Harvested Area, Production, and Average Production of Saya Beans in Padang Pariaman Regency, 2017.....</i>	270
5.1.12	Luas Tanam, Luas Panen, Produksi, dan Rata-Rata Produksi Kacang Hijau di Kabupaten Padang Pariaman, 2018 <i>Planted Area, Harvested Area, Production, and Average Production of Green Peanuts in Padang Pariaman Regency, 2018.....</i>	271
5.1.13	Luas Tanam, Luas Panen, Produksi, dan Rata-Rata Produksi Kacang Tanah di Kabupaten Padang Pariaman, 2018 <i>Planted Area, Harvested Area, Production, and Average Production of Peanuts in Padang Pariaman Regency, 2018.....</i>	272
5.1.14	Banyaknya Mesin Pengolahan Tanah di Kabupaten Padang Pariaman, 2018 <i>Number of Land Processing Machine in Padang Pariaman Regency, 2018.....</i>	273
5.1.15	Banyaknya Mesin Pengolah Gabah Menurut Kecamatan di Kabupaten Padang Pariaman, 2018 <i>Number of Paddy Processor by Sub District in Padang Pariaman Regency, 2018.....</i>	274
5.1.16	Banyaknya Mesin Pengolahan Jagung Menurut Kecamatan di Kabupaten Padang Pariaman, 2018 <i>Number of Maize Processing Equipments by Sub District in Padang Pariaman Regency, 2018.....</i>	275



5.1.17	Banyaknya Mesin Pengolah Ubi Kayu Menurut Kecamatan di Kabupaten Padang Pariaman, 2018 <i>Number of Cassava Processor by Sub District in Padang Pariaman Regency, 2018.....</i>	276
<b>5.2</b>	<b>HORTIKULTURA / HORTICULTURE</b>	
5.2.1	Luas Panen Tanaman Sayuran Menurut Jenis Sayuran di Kabupaten Padang Pariaman (ha), 2017-2018 <i>Harvested Area of Vegetables by Kind of Plant in Padang Pariaman Regency (ha), 2017-2018.....</i>	277
5.2.2	Produksi Panen Tanaman Sayuran Menurut Kecamatan di Kabupaten Padang Pariaman (ha), 2017-2018 <i>Production of VegeTables by Sub District and Kind of Plant in Padang Pariaman Regency (ha), 2017-2018.....</i>	280
5.2.3	Luas Panen Tanaman Sayuran dan Buah-Buahan Semusim Menurut Jenis Tanaman di di Kabupaten Padang Pariaman (ha), 2017-2018 <i>Harvested Area of Seasonal Vegetables and Fruit by Kind of Plant in Padang Pariaman Regency (ha), 2017-2018.....</i>	283
5.2.4	Produksi Tanaman Sayuran dan Buah-Buahan Semusim Menurut Jenis Tanaman di di Kabupaten Padang Pariaman (ton), 2017-2018 <i>Production of Seasonal Vegetables and Fruit by Kind of Plant in Padang Pariaman Regency (ha), 2017-2018.....</i>	284
5.2.5	Luas Panen Tanaman Biofarma Menurut Kecamatan dan Jenis Tanaman di Kabupaten Padang Pariaman (m <sup>2</sup> ), 2017-2018 <i>Harvested Area of Medical Plants by Sub District and Kind of Plant in Padang Pariaman Regency (m<sup>2</sup>), 2017-2018.....</i>	285
5.2.6	Produksi Tanaman Biofarma Menurut Kecamatan dan Jenis Tanaman di Kabupaten Padang Pariaman (kg), 2017-2018 <i>Production of Medical Plants by Sub District and Kind of Plant in Padang Pariaman Regency (kg), 2017-2018.....</i>	287
5.2.7	Luas Panen Tanaman Biokafarma Menurut Jenis Tanaman di Kabupaten Padang Pariaman (m <sup>2</sup> ), 2017-2018 <i>Harvested Area of Medical Plants by Kind of Plant in Padang Pariaman Regency (m<sup>2</sup>), 2017-2018.....</i>	289
5.2.8	Produksi Tanaman Biofarmaka Menurut Jenis Tanaman di Kabupaten Padang Pariaman (kg), 2017-2018 <i>Production of Medical Plants by Kind of Plant in Padang Pariaman Regency (kg), 2017-2018.....</i>	290
5.2.9	Produksi Buah-Buahan Menurut Kecamatan dan Jenis Tanaman di Kabupaten Padang Pariaman (ton), 2017-2018 <i>Production of Fruits by Sub District and Kind of Plant in Padang Pariaman Regency (ton), 2017-2018.....</i>	291
5.2.10	Produksi Buah-Buahan dan Sayuran Menurut Jenis Tanaman di Kabupaten Padang Pariaman (ton), 2017-2018 <i>Production of Annual Fruits and Vegetables by Kind of Plant in Padang Pariaman Regency (ton), 2017-2018.....</i>	294
5.2.11	Luas Tanam, Luas Panen, Produksi, dan Rata-Rata Produksi Cabe Merah menurut kecamatan di Kabupaten Padang Pariaman, 2018 <i>Planted Area, Harvested Area, Production, and Average Production Red Pepper by Sub District in Padang Pariaman Regency, 2018.....</i>	295

5.2.12	Luas Tanam, Luas Panen, dan Produksi Kacang Panjang Menurut Kecamatan di Kabupaten Padang Pariaman, 2018 <i>Planted Area, Harvested Area, and Production Cow Peas by Sub District in Padang Pariaman Regency, 2018.....</i>	296
5.2.13	Luas Tanam, Luas Panen, Produksi, dan Rata-Rata Produksi Terung Menurut Kecamatan di Kabupaten Padang Pariaman, 2018 <i>Planted Area, Harvested Area, Production, and Average Production of Egg Plant by Sub District in Padang Pariaman Regency, 2018.....</i>	297
5.2.14	Luas Tanam, Luas Panen, Produksi, dan Rata-Rata Produksi Ketimun Menurut Kecamatan di Kabupaten Padang Pariaman, 2018 <i>Planted Area, Harvested Area, Production, and Average Production Cucumber by Sub District in Padang Pariaman Regency, 2018.....</i>	298
5.2.15	Luas Tanam, Luas Panen, Produksi, dan Rata-Rata Produksi Bayam Menurut Kecamatan di Kabupaten Padang Pariaman, 2018 <i>Planted Area, Harvested Area, Production, and Average Production of Spinach by Sub District in Padang Pariaman Regency, 2018.....</i>	299
5.2.16	Luas Tanam, Luas Panen, Produksi, dan Rata-Rata Produksi Kangkung Menurut Kecamatan di Kabupaten Padang Pariaman, 2018 <i>Planted Area, Harvested Area, Production, and Average Production of Swamp by Sub District in Padang Pariaman Regency, 2018.....</i>	300
5.2.17	Jumlah Tanaman, Luas Areal, Jumlah Tanaman Menghasilkan, dan Produksi Mangga Menurut Kecamatan di Kabupaten Padang Pariaman, 2018 <i>Number of Plants, Planted Area, Harvested Plants, and Production of Mangoes by Sub District in Padang Pariaman Regency, 2018.....</i>	301
5.2.18	Jumlah Tanaman, Luas Areal, Jumlah Tanaman Menghasilkan, dan Produksi Durian Menurut Kecamatan di Kabupaten Padang Pariaman, 2018 <i>Number of Plants, Planted Area, Harvested Plants, and Production of Durian by Sub District in Padang Pariaman Regency, 2018.....</i>	302
5.2.19	Jumlah Tanaman, Luas Areal, Jumlah Tanaman Menghasilkan, dan Produksi Jeruk Menurut Kecamatan di Kabupaten Padang Pariaman, 2018 <i>Number of Plants, Planted Area, Harvested Plants, and Production Orange by Sub District in Padang Pariaman Regency, 2018.....</i>	303
5.2.20	Jumlah Tanaman, Luas Areal, Jumlah Tanaman Menghasilkan dan Produksi Pisang Menurut Kecamatan di Kabupaten Padang Pariaman, 2018 <i>Number of Plants, Planted Area, Harvested Plants, and Production of Banana by Sub District in Padang Pariaman Regency, 2018.....</i>	304
5.2.21	Jumlah Tanaman, Luas Areal, Jumlah Tanaman Menghasilkan, dan Produksi Pepaya Menurut Kecamatan di Kabupaten Padang Pariaman, 2018 <i>Number of Plants, Planted Area, Harvested Plants, and Production of Papaya by Sub District in Padang Pariaman Regency, 2018.....</i>	305
5.2.22	Jumlah Tanaman, Luas Areal, Jumlah Tanaman Menghasilkan, dan Produksi Alpukat Menurut Kecamatan di Kabupaten Padang Pariaman, 2018 <i>Number of Plants, Planted Area, Harvested Plants, and Production Avocados by Sub District in Padang Pariaman Regency, 2018.....</i>	306
5.2.23	Luas Tanam, Luas Panen, Jumlah Tanaman Menghasilkan, dan Produksi Semangka Menurut Kecamatan di Kabupaten Padang Pariaman, 2018 <i>Planted Area, Harvested Plants, Production, and Average Production Of Water Melon by Sub District in Padang Pariaman Regency, 2018.....</i>	307

5.2.24	Jumlah Tanaman, Luas Areal, Jumlah Tanaman Menghasilkan, dan Produksi Rambutan Menurut Kecamatan di Kabupaten Padang Pariaman, 2018 <i>Number of Plants, Planted Area, Harvested Plants, and Production of Rambutan by Sub District in Padang Pariaman Regency, 2018.....</i>	308
5.2.25	Jumlah Tanaman, Luas Areal, Jumlah Tanaman Menghasilkan, dan Produksi Duku Menurut Kecamatan di Kabupaten Padang Pariaman, 2018 <i>Number of Plants, Planted Area, Harvested Plants, and Production of Lanzon by Sub District in Padang Pariaman Regency, 2018.....</i>	309
5.2.26	Jumlah Tanaman, Luas Areal, Jumlah Tanaman Menghasilkan, dan Produksi Jambu Biji Menurut Kecamatan di Kabupaten Padang Pariaman, 2018 <i>Number of Plants, Planted Area, Harvested Plants, and Production of Rose Apples by Sub District in Padang Pariaman Regency, 2018.....</i>	310
5.2.27	Jumlah Tanaman, Luas Areal, Jumlah Tanaman Menghasilkan, dan Produksi Manggis Menurut Kecamatan di Kabupaten Padang Pariaman, 2018 <i>Number of Plants, Planted Area, Harvested Plants, and Production Manggosteen by Sub District in Padang Pariaman Regency, 2018.....</i>	311
5.2.28	Jumlah Tanaman, Luas Areal, Jumlah Tanaman Menghasilkan, dan Produksi Nangka Menurut Kecamatan di Kabupaten Padang Pariaman , 2018 <i>Number of Plants, Planted Area, Harvested Plants, and Production Jackfruit by Sub District in Padang Pariaman Regency, 2018.....</i>	312
5.2.29	Jumlah Tanaman, Luas Areal, Jumlah Tanaman Menghasilkan, dan Produksi Melinjo Menurut Kecamatan di Kabupaten Padang Pariaman, 2018 <i>Number of Plants, Planted Area, Harvested Plants, and Production Melinjo by Sub District in Padang Pariaman Regency, 2018.....</i>	313
5.2.30	Jumlah Tanaman, Luas Areal, Jumlah Tanaman Menghasilkan, dan Produksi Nenas Menurut Kecamatan di Kabupaten Padang Pariaman, 2018 <i>Number of Plants, Planted Area, Harvested Plants, and Production Nanas by Sub District in Padang Pariaman Regency, 2018.....</i>	314
5.2.31	Jumlah Tanaman, Luas Areal, Jumlah Tanaman Menghasilkan, dan Produksi Sawo Menurut Kecamatan di Kabupaten Padang Pariaman, 2018 <i>Number of Plants, Planted Area, Harvested Plants, and Production Chicco by Sub District in Padang Pariaman Regency, 2018.....</i>	315
5.2.32	Jumlah Tanaman, Luas Areal, Jumlah Tanaman Menghasilkan, dan Produksi Buah Naga Menurut Kecamatan di Kabupaten Padang Pariaman, 2018 <i>Number of Plants, Planted Area, Harvested Plants and Production Dragon Fruit by Sub District in Padang Pariaman Regency, 2018.....</i>	316
5.2.33	Banyaknya Mesin Pemberantas Jasad Pengganggu Menurut Kecamatan di Kabupaten Padang Pariaman, 2018 <i>Number of Pest Control Machine by Sub District in Padang Pariaman Regency, 2018..</i>	317
<b>5.3</b>	<b>PERKEBUNAN / ESTATE CROPS</b>	
5.3.1	Luas Areal Tanaman Perkebunan Menurut Kecamatan dan Jenis Tanaman di Kabupaten Padang Pariaman (ha), 2017-2018 <i>Planted Area of Estate Crops by Sub District and Type of Crops in Padang Pariaman Regency (ha), 2017-2018.....</i>	319
5.3.2	Produksi Tanaman Perkebunan Menurut Kecamatan dan Jenis Tanaman di Kabupaten Padang Pariaman (ton), 2017-2018 <i>Production of Estate by Sub District and Type of Crops in Padang Pariaman Regency (ton), 2017-2018.....</i>	323

5.3.3	Luas Area dan Produksi Tanaman Kelapa Sawit Menurut Kecamatan di Kabupaten Padang Pariaman, 2018 <i>Production Area of Palm Plantation by Sub District in Padang Pariaman Regency, 2018.....</i>	327
5.3.4	Luas Area dan Produksi Tanaman Kelapa Menurut Kecamatan di Kabupaten Padang Pariaman, 2018 <i>Production Area of Smallholder Coconuts Plantation by Sub District in Padang Pariaman Regency, 2018.....</i>	328
5.3.5	Luas Area dan Produksi Tanaman Karet Menurut Kecamatan di Kabupaten Padang Pariaman, 2018 <i>Plnted Area and Production of Smallholder Rubber Plantation by Sub District in Padang Pariaman Regency, 2018.....</i>	329
5.3.6	Luas Area dan Produksi Tanaman Kopi Menurut Kecamatan di Kabupaten Padang Pariaman, 2018 <i>Production Area of Smallholder Coffee Plantation by Sub District in Padang Pariaman Regency, 2018.....</i>	330
5.3.7	Luas Area dan Produksi Tanaman Kakao Menurut Kecamatan di Kabupaten Padang Pariaman, 2018 <i>Production Area of Smallholder Cacao Plantation by Sub District in Padang Pariaman Regency, 2018.....</i>	331
5.3.8	Luas Area dan Produksi Tanaman Kulit Manis Menurut Kecamatan di Kabupaten Padang Pariaman, 2018 <i>Production Area of Smallholder Cassiavera Plantation by Sub District in Padang Pariaman Regency, 2018.....</i>	332
5.3.9	Luas Area dan Produksi Tanaman Cengkeh Menurut Kecamatan di Kabupaten Padang Pariaman, 2018 <i>Production Area of Smallholder Clove Plantation by Sub District in Padang Pariaman Regency, 2018.....</i>	333
5.3.10	Luas Area dan Produksi Tanaman Pala Menurut Kecamatan di Kabupaten Padang Pariaman, 2018 <i>Production Area of Smallholder Nutmeg Plantation by Sub District in Padang Pariaman Regency, 2018.....</i>	334
5.3.11	Luas Area dan Produksi Tanaman Kapuk Menurut Kecamatan di Kabupaten Padang Pariaman, 2018 <i>Production Area of Smallholder Capok Plantation by Sub District in Padang Pariaman Regency, 2018.....</i>	335
5.3.12	Luas Area dan Produksi Tanaman Pinang Menurut Kecamatan di Kabupaten Padang Pariaman, 2018 <i>Production Area of Smallholder Pinang Plantation by Sub District in Padang Pariaman Regency, 2018.....</i>	336
5.3.13	Luas Area dan Produksi Tanaman Nilam Menurut Kecamatan di Kabupaten Padang Pariaman, 2018 <i>Production Area of Smallholder Nilam Plantation by Sub District in Padang Pariaman Regency, 2018.....</i>	337
5.3.14	Luas Area dan Produksi Tanaman Enau Menurut Kecamatan di Kabupaten Padang Pariaman, 2018 <i>Production Area of Smallholder Enau Plantation by Sub District in Padang Pariaman Regency, 2018.....</i>	338

5.3.15	Luas Area dan Produksi Tanaman Sagu Menurut Kecamatan di Kabupaten Padang Pariaman, 2018 <i>Production Area of Smallholder Sagu Plantation by Sub District in Padang Pariaman Regency, 2018.....</i>	339
5.3.16	Luas Area dan Produksi Tanaman Merica Menurut Kecamatan di Kabupaten Padang Pariaman, 2018 <i>Production Area of Smallholder Pepper Plantation by Sub District in Padang Pariaman Regency, 2018.....</i>	340
5.3.17	Luas Area dan Produksi Tanaman Garda Munggu Menurut Kecamatan di Kabupaten Padang Pariaman, 2018 <i>Production Area of Garda Munggu Plantation by Sub District in Padang Pariaman Regency, 2018.....</i>	341
5.3.18	Luas Area dan Produksi Tanaman Gambir Menurut Kecamatan di Kabupaten Padang Pariaman, 2018 <i>Production Area of Gambir Plantation by Sub District in Padang Pariaman Regency, 2018.....</i>	342
<b>5.4</b>	<b>PETERNAKAN / HUSBANDRY</b>	
5.4.1	Populasi Ternak dan Jenis Ternak Menurut Kecamatan di Kabupaten Padang Pariaman, 2018 <i>Livestock Population and Kind of Livestock by Sub District in Padang Pariaman Regency, 2018.....</i>	343
5.4.2	Populasi Unggas dan Jenis Unggas Menurut Kecamatan di Kabupaten Padang Pariaman, 2018 <i>Poultry Population and Kind of Poultry by Sub District in Padang Pariaman Regency, 2018.....</i>	345
5.4.3	Jumlah Ternak yang Dipotong dan Jenis Ternak Menurut Kecamatan di Kabupaten Padang Pariaman, 2018 <i>Livestock Slaughtered and Kind of Livestock by Sub District in Padang Pariaman Regency, 2018.....</i>	346
5.4.4	Jumlah Populasi dan Pematongan Sapi Menurut Kecamatan di Kabupaten Padang Pariaman, 2018 <i>Number of Registered Slaughtered Cow and Livestock Population by Sub District in Padang Pariaman Regency, 2018.....</i>	347
5.4.5	Jumlah Populasi dan Pematongan Kerbau Menurut Kecamatan di Kabupaten Padang Pariaman, 2018 <i>Number of Registered Slaughtered Buffalo and Livestock Population by Sub District in Padang Pariaman Regency, 2018.....</i>	348
5.4.6	Jumlah Populasi dan Pematongan Kuda Menurut Kecamatan di Kabupaten Padang Pariaman, 2018 <i>Number of Registered Slaughtered Horse and Livestock Population by Sub District in Padang Pariaman Regency, 2018.....</i>	349
5.4.7	Jumlah Populasi dan Pematongan Kambing Menurut Kecamatan di Kabupaten Padang Pariaman, 2018 <i>Number of Registered Slaughtered Goat and Livestock Population by Sub District in Padang Pariaman Regency, 2018.....</i>	350
5.4.8	Jumlah Populasi dan Pematongan Ayam Buras, Ayam Ras dan Itik di Kabupaten Padang Pariaman, 2018	

	<i>Number of Registered Slaughtered Poultry and Livestock Population by Sub District in Padang Pariaman Regency, 2018</i> .....	351
5.3.9	Jumlah Produksi Daging dan Kulit Sapi dan Kerbau Menurut Kecamatan di Kabupaten Padang Pariaman, 2018 <i>Meat Production of Cows and Buffaloes by Sub District in Padang Pariaman Regency, 2018</i> .....	353
5.4.10	Vaksinasi dan Pencegahan Penyakit Ternak Menurut Kecamatan di Kabupaten Padang Pariaman, 2018 <i>Vaccination and Prevention of Animal Disease by Sub District in Padang Pariaman Regency, 2018</i> .....	354
5.4.11	Jumlah Produksi Telur Ayam Buras, Ayam Ras dan Itik Menurut Kecamatan di Kabupaten Padang Pariaman, 2018 <i>Egg Production of Domestic Chicken, Broiler and Duck by Sub District in Padang Pariaman Regency, 2018</i> .....	355
5.4.12	Investasi Non Fasilitas pada Sub Sektor Peternakan Sapi di Kabupaten Padang Pariaman, 2018 <i>Non Facility Investment at Cow Husbandry by Sub District in Padang Pariaman Regency, 2018</i> .....	356
5.4.13	Investasi Non Fasilitas pada Sub Sektor Peternakan Kerbau di Kabupaten Padang Pariaman, 2018 <i>Non Facility Investment at Buffalo Husbandry by Sub District in Padang Pariaman Regency, 2018</i> .....	357
5.4.14	Investasi Non Fasilitas Pada Sub. Sektor Peternakan Kuda di Kabupaten Padang Pariaman, 2018 <i>Non Facility Investment At Horse Husbandry by Sub District in Padang Pariaman Regency, 2018</i> .....	358
5.4.15	Investasi Non Fasilitas Pada Sub. Sektor Peternakan Kambing Menurut Kecamatan di Kabupaten Padang Pariaman, 2018 <i>Non Facility Investment at Goat Husbandry by Sub District in Padang Pariaman Regency, 2018</i> .....	359
5.4.16	Investasi Non Fasilitas Pada Sub. Sektor Peternakan Ayam Buras Menurut Kecamatan di Kabupaten Padang Pariaman, 2018 <i>Non Facility Investment at Domestic Chicken Husbandry by Sub District in Padang Pariaman Regency, 2018</i> .....	360
5.4.17	Investasi Non Fasilitas Pada Sub. Sektor Peternakan Ayam Ras Broiler Menurut Kecamatan di Kabupaten Padang Pariaman, 2018 <i>Non Facility Investment at Broiler Husbandry by Sub District in Padang Pariaman Regency, 2018</i> .....	361
5.4.18	Investasi Non Fasilitas Pada Sub. Sektor Peternakan Ayam Ras Petelur Menurut Kecamatan di Kabupaten Padang Pariaman, 2018 <i>Non Facility Investment at Laying Pullet Husbandry by Sub District in Padang Pariaman Regency, 2018</i> .....	362
5.4.19	Investasi Non Fasilitas Pada Subsektor Peternakan Itik Menurut Kecamatan di Kabupaten Padang Pariaman, 2018 <i>Non Facility Investment At Duck Husbandry by Sub District in Padang Pariaman Regency, 2018</i> .....	363
5.4.20	Jumlah Populasi Anjing, Kasus Gigitan dan Pasien yang Diantilisa Menurut Kecamatan di Kabupaten Padang Pariaman, 2018	

	<i>Population of Dogs, Number of Dog's Bite Cases and Number of Patient by Sub District in Padang Pariaman Regency, 2018.....</i>	364
<b>5.5</b>	<b>PERIKANAN / FISHERY</b>	
5.5.1	Luas Perikanan Perairan Umum Menurut Kecamatan di Kabupaten Padang Pariaman, 2018 <i>Area of Open Water Fish by Sub District in Padang Pariaman Regency, 2018.....</i>	365
5.5.2	Luas dan Produksi Budidaya Perikanan Menurut Kecamatan di Kabupaten Padang Pariaman, 2018 <i>Area and Production of Public Fishponds by Sub District in Padang Pariaman Regency, 2018.....</i>	366
5.5.3	Jenis Alat Penangkapan IkanTahun di Kabupaten Padang Pariaman, 2018 <i>Kind of Inland Fishing Tools by Sub District in Padang Pariaman Regency, 2018.....</i>	367
5.5.4	Jumlah Nelayan Perikanan Laut Menurut Kecamatan di Kabupaten Padang Pariaman, 2018 <i>Number of Sea Fisherman by Sub District in Padang Pariaman Regency, 2018.....</i>	369
5.5.5	Produksi Ikan Laut Menurut Kecamatan di Kabupaten Padang Pariaman, 2018 <i>Production of Marine Fish by Sub District in Padang Pariaman Regency, 2018.....</i>	370
5.5.6	Sarana Penangkapan Ikan Laut Menurut Kecamatan di Kabupaten Padang Pariaman, 2018 <i>Number of Sea Fishing Boat by Sub District in Padang Pariaman Regency, 2018.....</i>	371
5.5.7	Produksi Ikan Laut Menurut Jenis Ikan di Kabupaten Padang Pariaman, 2016-2018 <i>Production of Marine Fish by Kind of Fish in Padang Pariaman Regency, 2016-2018....</i>	372
<b>6</b>	<b>INDUSTRI, ENERGI, DAN KONSTRUKSI / INDUSTRY, ENERGY, AND CONSTRUCTION</b>	
<b>6.1</b>	<b>LISTRIK / ELECTRIC</b>	
6.1.1	Banyaknya Pelanggan Listrik Menurut Wilayah di Kabupaten Padang Pariaman, 2018 <i>Number of Electricity Customer by Regions in Padang Pariaman Regency, 2018.....</i>	381
6.1.2	Banyaknya Pelanggan Listrik Menurut Jenis Pemakaian di Kabupaten Padang Pariaman, 2018 <i>Number of Electricity Customer by Kind of Use in Padang Pariaman Regency, 2018....</i>	382
<b>6.2</b>	<b>AIR MINUM / DRINKING WATER</b>	
6.2.1	Jumlah Pelanggan dan Air yang Disalurkan Menurut Kecamatan di Kabupaten Padang Pariaman, 2018 <i>Number of Customers and Distributed Water by Sub District in Padang Pariaman Regency, 2018.....</i>	383
6.2.2	Jumlah Pelanggan dan Air yang Disalurkan Menurut Jenis Pelanggan di Kabupaten Padang Pariaman, 2018 / <i>Number of Customers and Distributed Water by Kind Customer in Padang Pariaman Regency, 2018.....</i>	384
6.2.3	Jumlah Pelanggan Menurut Jenis Langganan dan Kecamatan di Kabupaten Padang Pariaman, 2018 <i>Number of Customer by Kind of Subscription type and Sub District in Padang Pariaman Regency, 2018.....</i>	385
6.2.4	Pemakaian Air Minum Menurut Jenis Langganan dan Kecamatan di Kabupaten Padang Pariaman (m <sup>3</sup> ), 2018	

	<i>Water Consumption by Kind of Subscription type and Sub District in Padang pariaman Regency (m<sup>3</sup>), 2018.....</i>	387
6.2.5	Produksi, Distribusi, dan Penjualan Air Minum Menurut Kecamatan di Kabupaten Padang Pariaman (m <sup>3</sup> ), 2018 <i>Production, Distribution, and Salling of Water by Sub District in Padang Pariaman Regency (m<sup>3</sup>), 2018.....</i>	389
6.2.6	Produksi, Distribusi dan Penjualan Air Minum Menurut Bulan di Kabupaten Padang Pariaman (m <sup>3</sup> ), 2018 <i>Production, Distribution and Selling of Water by Month in Padang Pariaman Regency (m<sup>3</sup>), 2018.....</i>	390
6.2.7	Kapasitas Produksi Air Minum PDAM Menurut Bulan di Kabupaten Padang Pariaman Tahun 2018 <i>Water Production Capacity by Month in Padang Pariaman Regency, 2018.....</i>	391
6.2.8	Jenis Sumber Air Minum Menurut Kecamatan di Kabupaten Padang Pariaman, 2018 <i>Kind of Water Source by Sub District in Padang Pariaman Regency, 2018.....</i>	392
<b>6.3</b>	<b>INDUSTRI / INDUSTRY</b>	
6.3.1	Industri Kecil dan Menengah (IKM) Menurut Kecamatan di Kabupaten Padang Pariaman, 2018 <i>Small and Medium Industry (SMI) by Sub District in Padang Pariaman Regency, 2018.....</i>	393
6.3.2	Industri Kecil dan Menengah Menurut Klasifikasi Baku Lapangan Usaha Indonesia (KBLI) Kabupaten Padang Pariaman, 2018 <i>Small and Medium Industry According to the Standard Classification of Indonesian Business Field (KBLI) of Padang Pariaman Regency, 2018.....</i>	394
<b>6.4</b>	<b>LINGKUNGAN HIDUP / ENVIROMENT</b>	
6.4.1	Jumlah Kegiatan/Usaha Yang Memiliki AMDAL Berdasarkan Jenis Konstruksi di Kabupaten Padang Pariaman, 2018 <i>Number of Activity/Business Which Have AMDAL by Kind of Construction in Padang Pariaman Regency, 2018.....</i>	402
6.4.2	Jumlah Kegiatan/Usaha yang Memiliki UKL / UPL Berdasarkan Jenis Industri di Kabupaten Padang Pariaman, 2018 <i>Number of Activity/Bussines which Have UKL / UPL by Kind of Industries in Padang Pariaman Regency, 2018.....</i>	403
6.4.3	Jumlah Kegiatan/Usaha Yang Memiliki UKL/UPL Berdasarkan Jenis Konstruksi di Kabupaten Padang Pariaman, 2018 / <i>Number of Activity / Business Which Have UKL/UPL by Kind of Construction in Padang Pariaman Regency, 2018.....</i>	404
6.4.4	Jumlah Izin Mendirikan Bangunan (IMB) di Kabupaten Padang Pariaman, 2018 <i>Number of Building Permit (IMB) in Padang Pariaman Regency, 2018.....</i>	405
6.4.5	Jumlah Penerbitan Ijin Usaha Jasa Konstruksi Kabupaten Padang Pariaman, 2018 <i>Number of Issuance of Construction Service Business License of Padang Pariaman Regency, 2018.....</i>	406
<b>7</b>	<b>HOTEL DAN PARIWISATA / HOTEL AND TOURISM</b>	
<b>7.1</b>	<b>HOTEL / HOTEL</b>	
7.1.1	Jumlah Hotel dan Penginapan Menurut Kecamatan di Kabupaten Padang Pariaman, 2018	



	<i>Number of Hotels and Inns by Districts in Padang Pariaman Regency, 2018.....</i>	415
7.1.2	Jumlah Kamar dan Tempat Tidur Pada Hotel dan Penginapan Tahun di Kabupaten Padang Pariaman, 2018 <i>Number of Rooms and Beds at Hotel and Inn in Padang Pariaman Regency, 2018.....</i>	416
7.1.3	Jumlah Akomodasi Hotel Menurut Kecamatan di Kabupaten Padang Pariaman, 2017 dan 2018 <i>Number of Hotel Accommodations by Subdistrict in Padang Pariaman Regency, 2017 and 2018.....</i>	417
<b>7.2</b>	<b>PARIWISATA / TOURISM</b>	
7.2.1	Jumlah Rumah Makan/Restoran Menurut Kecamatan di Kabupaten Padang Pariaman, 2018 <i>Number of Restaurants by sub Districts in Padang Pariaman Regency, 2018.....</i>	418
7.2.2	Jumlah Objek Pariwisata Menurut Jenis Objek Wisata dan Kecamatan di Kabupaten Padang Pariaman, 2018 <i>Number of Tourism Object by Type of Tourism and Sub District in Padang Pariaman Regency, 2018.....</i>	419
7.2.3	Potensi dan Penyebaran Objek Wisata Menurut Jenisnya di Kabupaten Padang Pariaman, 2018 <i>Potency and Tourism Object Location by Type of Tourism and Sub District in Padang Pariaman Regency, 2018.....</i>	420
7.2.4	Kunjungan Wisata Domestik dan Manca Negara di Kabupaten Padang Pariaman, 1999 – 2018 <i>Number of Tourist Coming to Domestic and Foreign in Padang Pariaman Regency, 1999 – 2018.....</i>	424
7.2.5	Jarak Menuju Objek Wisata dari Bandara Internasional Minangkabau di Kabupaten Padang Pariaman, 2018 <i>Potency and Tourism Object Location in Padang Pariaman Regency, 2018.....</i>	425
<b>8</b>	<b>PENDAPATAN REGIONAL / REGIONAL INCOME</b>	
8.1	Produk Domestik Regional Bruto Atas Dasar Harga Berlaku Menurut Lapangan Usaha (juta rupiah) Kabupaten Padang Pariaman, 2014–2018 <i>Gross Domestic Regional Bruto at Current Market Prices by Industry (million rupiahs) Padang Pariaman Regency, 2014–2018.....</i>	441
8.2	Produk Domestik Regional Bruto Atas Dasar Harga Konstan 2010 Menurut Lapangan Usaha (juta rupiah) Kabupaten Padang Pariaman, 2014–2018 <i>Gross Domestic Regional Bruto at 2010 Constant Market Prices by Industry (million rupiahs) Padang Pariaman Regency, 2014–2018.....</i>	443
8.3	Distribusi Persentase Produk Domestik Regional Bruto Atas Dasar Harga Berlaku Menurut Lapangan Usaha Kabupaten Padang Pariaman, 2014–2018 <i>Percentage Distribution of Gross Domestic Regional Bruto at Current Market Prices by Industry Padang Pariaman Regency, 2014–2018.....</i>	445
8.4	Laju Pertumbuhan Produk Domestik Regional Bruto Atas Dasar Harga Konstan 2010 Menurut Lapangan Usaha (juta rupiah) Kabupaten Padang Pariaman, 2014–2018 <i>Growth Rate of Gross Domestic Regional Bruto at 2010 Constant Market Prices by Industry (million rupiahs) Padang Pariaman Regency, 2014–2018.....</i>	447
8.5	Produk Domestik Regional Bruto Atas Dasar Harga Berlaku Menurut Pengeluaran (juta rupiah) Kabupaten Padang Pariaman, 2013–2017	

	<i>Gross Domestic Regional Bruto at Current Market Prices by Type of Expenditure (million rupiahs) Padang Pariaman Regency, 2013–2017.....</i>	449
8.6	Produk Domestik Regional Bruto Atas Dasar Harga Konstan 2010 Menurut Pengeluaran (juta rupiah) Kabupaten Padang Pariaman, 2013–2017 <i>Gross Domestic Regional Bruto at 2010 Constat Market Prices by Type of Expenditure (million rupiahs) Padang Pariaman Regency, 2013–2017.....</i>	451
<b>9</b>	<b>PERDAGANGAN / TRADE</b>	
9.1	Jumlah Perusahaan Menurut Bentuk Badan Hukum di Kabupaten Padang Pariaman, 2016– 2018 <i>Number of Establishments by Type of Business Entity in Padang Pariaman Regency, 2016– 2018.....</i>	457
9.2	Jumlah Pedagang Menurut Kecamatan di Kabupaten Padang Pariaman, 2018 <i>Number of Merchants by Sub District in Padang Pariaman Regency, 2018.....</i>	458
9.3	Jumlah Koperasi Menurut Jenis Koperasi dan Kecamatan di Kabupaten Padang Pariaman, 2018 <i>Number of Cooperatives by Type of Cooperative and Sub District in Padang Pariaman Regency, 2018.....</i>	459
9.4	Banyaknya Pasar, Pasar Ternak dan Daya Tampung Pasar Ternak Menurut Kecamatan di Kabupaten Padang Pariaman, 2018 <i>Number of Market, Livestock Market and Livestok Market Capacity by Districts in Padang Pariaman Regency, 2018.....</i>	460
9.5	Perkembangan Koperasi / KUD Menurut Kecamatan di Kabupaten Padang Pariaman 2014- 2018 <i>Trend of Cooperative Units in by Sub District Padang Pariaman Regency 2014- 2018...</i>	461
9.6	Jumlah Koperasi dan Anggota Koperasi Menurut Kecamatan di Kabupaten Padang Pariaman, 2018 <i>Number of Cooperative and Cooperative's Member in Padang Pariaman Regency, 2018.....</i>	462
9.7	Nama dan Alamat KUD Menurut Kecamatan di Kabupaten Padang Pariaman, 2018 <i>Name and Address of Village Cooperative in Padang Pariaman Regency, 2018.....</i>	463
9.8	Nama dan Anggota KUD Menurut Kecamatan di Kabupaten Padang Pariaman, 2018 <i>Name and Address of Village Cooperative by District in Padang Pariaman Regency, 2018</i>	465
<b>10</b>	<b>TRANSPORTASI DAN KOMUNIKASI / TRANSPORTATION AND COMMUNICATION</b>	
<b>10.1</b>	<b>PERHUBUNGAN DARAT / ROAD TRANSPORTATION</b>	
10.1.1	Panjang Jalan Negara, Propinsi dan Kabupaten Menurut Kecamatan di Kabupaten Padang Pariaman, 2018 <i>Length of State Road, Province and Regency by Sub District in Padang Pariaman Regency, 2018 .....</i>	477
10.1.2	Panjang Jalan Kabupaten Menurut Jenis Permukaan Jalan dan Kecamatan di Kabupaten Padang Pariaman, 2018 <i>Length Of Road By Surface Type by Sub District in Padang Pariaman Regency, 2018....</i>	478
10.1.3	Daftar Panjang Jalan Menurut Status Jalan (Kondisi Permukaan Jalan) di Kabupaten Padang Pariaman, 2018	

	<i>Length of Road By Status And Condition ( Surface Type of Road ) in Padang Pariaman Regency, 2018.....</i>	479
10.1.4	Daftar Panjang Jalan Kabupaten Menurut Jenis Permukaan Jalan dan Kecamatan di Kabupaten Padang Pariaman, 2018 <i>Length Of Road By Status And Surface Type ( Km ) in Padang Pariaman Regency, 2018.....</i>	480
10.1.5	Panjang Jalan dan Jembatan Negara ( Nasional ) di Kabupaten Padang Pariaman, 2018 <i>Length of Road and State Brige (National) in Padang Pariaman Regency, 2018.....</i>	481
10.1.6	Panjang Jalan dan Jembatan Propinsi di Kabupaten Padang Pariaman, 2018 <i>Length of Road and Province Bridge in Padang Pariaman Regency, 2018.....</i>	482
10.1.7	Jumlah dan Luas Daerah Irigasi di Kabupaten Padang Pariaman, 2018 <i>Number and Size of Irrigation Area in Padang Pariaman Regency, 2018.....</i>	483
10.1.8	Macam / Jenis Jembatan di Kabupaten Padang Pariaman, 2018 <i>Type/Kind Of Regency Bridge in Padang Pariaman Regency, 2018.....</i>	484
10.1.9	Panjang Jalan Menurut Status Jalan dan Jenis Permukaan Aspal di Kabupaten Padang Pariaman, 2018 <i>Road Length According to Road Status and Asphalt Surface Type in Padang Pariaman Regency, 2018.....</i>	485
10.1.10	Jumlah Kendaraan Wajib Uji Menurut Jenis Kendaraan di Kabupaten Padang Pariaman, 2014- 2018 <i>Number Of Compulsory Test Car By Kind Of Vehicles Padang Pariaman Regency, 2014-2018.....</i>	486
10.1.11	Jumlah Kendaraan Bermotor Wajib Uji Menurut Jenis Kendaraan dan Kecamatan di Kabupaten Padang Pariaman, 2018 <i>Number Of Bus Passanger By Kind Of Vehicles By Districts in Padang Pariaman Regency, 2018.....</i>	487
10.1.12	Jumlah Kendaraan Wajib Uji Menurut Jenis Kendaraan dan Bulan di Kabupaten Padang Pariaman, 2018 <i>Number of Bus Passanger By Kind of Vehicles By Month in Padang Pariaman Regency, 2018.....</i>	488
10.1.13	Banyaknya Kendaraan Angkutan Barang Menurut Merek di Kabupaten Padang Pariaman Kendaraan, 2018 <i>Number Of Vechile Of Goods By Vehicle's Brand in Padang Pariaman Regency, 2018...</i>	491
10.1.14	Banyaknya Kendaraan Angkutan Penumpang Pedesaan Menurut Merek Kendaraan di Kabupaten Padang Pariaman, 2018 <i>Number Of Village Public Transportation Vehicles By Brand Of Vehcles in Padang Pariaman Regency, 2018.....</i>	492
10.1.15	Jumlah Kendaraan Angkutan Penumpang Pedesaan Menurut Jenis Bahan Bakar di Kabupaten Padang Pariaman, 2018 <i>Number Of Village Public Transportation Vehicles by Kind Of Fuel in Padang Pariaman Regency, 2018.....</i>	493
10.1.16	Banyaknya Kendaraan Angkutan Penumpang Menurut Jenis Bahan Bakar di Kabupaten Padang Pariaman, 2018 <i>Number Of Compulsary Car By Kind Of Fuel in Padang Pariaman Regency, 2018.....</i>	494
10.1.17	Jumlah Penumpang dan Pendapatan Kereta Api Wisata Padang Pariaman di Kabupaten Padang Pariaman, 2018 <i>Number of Passenger and Revenue at Tourism Railway Padang Pariaman in Padang Pariaman Regency, 2018.....</i>	495

<b>10.2</b>	<b>PERHUBUNGAN UDARA / AIR TRANSPORTATION</b>	
10.2.1	Jumlah Pesawat yang Datang dan Berangkat Melalui Bandara Internasional Minangkabau di Kabupaten Padang Pariaman, 2018 <i>Number Of Arrived and Departured Air Plane Through Minangkabau International Airport in Padang Pariaman Regency, 2018.....</i>	596
10.2.2	Jumlah Penumpang yang Datang dan Berangkat Melalui Bandara Internasional Minangkabau di Kabupaten Padang Pariaman Tahun 2018 <i>Number Of Passenger Arrived and Departured Through Minangkabau International Airport in Padang Pariaman Regency, 2018.....</i>	597
10.2.3	Jumlah Muatan Bagasi, Barang dan Paket Pos yang Dibongkar dan Dimuat mealui Bandara Internasional Minangkabau di Kabupaten Padang Pariaman, 2018 <i>Number of Load and Unloading of Bagage, Commodities and Post Packet at International Minangkabau Airport in Padang Pariaman Regency, 2018.....</i>	498
10.2.4	Jumlah Pesawat Terbang yang Datang dan Berangkat Melalui Bandara Internasional Minangkabau Menurut Perusahaan Penerbangan di Kabupaten Padang Pariaman, 2018 <i>Number of Air CraftArrived and Departure at Minangkabau International Airport by Kind of Cultivation in Padang Pariaman Regency, 2018.....</i>	500
10.2.5	Jumlah Penumpang Pesawat Terbang yang Datang dan Berangkat Sesuai Airline Melalui Bandara Internasional Minangkabau di Kabupaten Padang Pariaman, 2018 <i>Number of Passanger of Air Craft Arrived and Departure at Minangkabau International Airport by Kind of Cultivation in Padang Pariaman Regency, 2018.....</i>	504
<b>10.3</b>	<b>POS DAN TELEKOMUNIKASI / POST AND TELECOMMUNICATION</b>	
10.3.1	Jumlah Kantor Pos, Pos Pembantu Bis Surat serta Pos Keliling Menurut Kecamatan di Kabupaten Padang Pariaman, 2018 <i>Number of Office, Sub Post Office, Mail Bus and Mobile Post Office By Districts in Padang Pariaman Regency, 2018.....</i>	508
10.3.2	Jumlah Surat Biasa, Surat Tercatat Yang Dikirim dan Yang Diterima Menurut Kecamatan di Kabupaten Padang Pariaman, 2018 <i>Number of Ordinary Mail And Registered Mail That Send and Received By Districts in Padang Pariaman Regency, 2018.....</i>	509
10.3.3	Jumlah Surat Kilat Khusus Yang Dikirim dan Yang Diterima Menurut Kecamatan di Kabupaten Padang Pariaman, 2018 <i>Number Of special Express Mail That Send and Received by Districts in Padang Pariaman Regency, 2018.....</i>	510
10.3.4	Jumlah Surat Luar Negeri, Pos Paket Dikirim dan Diterima Menurut Kecamatan di Kabupaten Padang Pariaman, 2018 <i>Number Of International Mail And Package Post That Send and Received By Districts in Padang Pariaman Regency, 2018.....</i>	511
10.3.5	Nilai Wesel Pos, Giro dan Cek Pos Yang Dikirim dan Yang Diterima Menurut Kecamatan (Ribuan Rupiah) di Kabupaten Padang Pariaman, 2018 <i>Value Of Money Order And Giro and Post Cheque That Send and Received By Districts (Thousands of Rupiahs ) in Padang Pariaman Regency, 2018.....</i>	512
10.3.6	Jumlah Surat Biasa, Surat Tercatat Yang Dikirim dan Yang Diterima Pada Kantor Pos Pariaman di Kabupaten Padang Pariaman, 2008 – 2018 <i>Number Of Ordinary Mail, Registered Mail That Send and Received By Pariaman Post Office in Padang Pariaman Regency, 2008 - 2018.....</i>	513

10.3.7	Jumlah Surat Kilat, Surat Kilat Khusus Yang Dikirim dan Yang Diterima Pada Kantor Pos Pariaman di Kabupaten Padang Pariaman, 2008 – 2018 <i>Kantor Pos Pariaman / Number Of Express Mail, special Express Mail At Send in Padang Pariaman Regency, 2008 - 2018.....</i>	514
10.3.8	Nilai Wesel Pos, Giro dan Cek Pos Yang Dikirim dan Yang Diterima Pada Kantor Pos Pariaman (Rupiah) di Kabupaten Padang Pariaman, 2008 – 2018 <i>Value Money Order and Giro and Post Cheque At Send and Received At Pariaman Post Office ( Rupiahs ) in Padang Pariaman Regency, 2008 - 2018.....</i>	515
10.3.9	Jumlah Menara Komunikasi Menurut Pemilik Menara di Kabupaten Padang Pariaman, 2018 <i>Number of Communication Tower by Owner of Tower in Padang Pariaman Regency, 2018.....</i>	516
10.3.10	Data Komunikasi dan Telekomunikasi Kabupaten Padang Pariaman, 2018 <i>Data Communication and Telecommunication of Padang Pariaman Regency, 2018</i>	519
<b>11</b>	<b>KEUANGAN DAERAH DAN HARGA / LOCAL FINANCE AND PRICE</b>	
<b>11.1</b>	<b>KEUANGAN DAERAH / LOCAL FINANCE</b>	
11.1.1	Anggaran Pendapatan dan Belanja Daerah (APB) di Kabupaten Padang Pariaman, 2018 <i>Regional Revenue and Expenditure Budget (APBD) of Padang Pariaman Regency 2018</i>	527
11.1.2	Realisasi APBD Kabupaten Padang Pariaman Tahun Anggaran 2018 <i>Realisation APBD of Padang Pariaman Regency Fiscal Year 2018.....</i>	530
11.1.3	Rencana dan Realisasi Anggaran Pendapatan dan Belanja Daerah (APBD) di Kabupaten Padang Pariaman (Jutaan Rupiah), 2010- 2018 <i>Plan and Realization of Development Budget in Padang Pariaman Regency (Million Rupiahs), 2010 – 2018.....</i>	533
11.1.4	Jumlah Nasabah Giro, Tabungan dan Deposito Pada Bank Nagari Cabang Pariaman di Kabupaten Padang Pariaman per Bulan (Ribu Rupiah), 2018 <i>Number of Accounts Clearing, Saving and Deposit per Month at Bank Nagari of Pariaman Branch in Padang Pariaman Regency (Thousand Rupiahs), 2018.....</i>	535
11.1.5	Posisi Jumlah Peminjam dan Jumlah Pinjaman Pada Bank Nagari Cabang Pariaman di Kabupaten Padang Pariaman, 2018 <i>Pariaman / Number of Position Credit and Number Creditor at Bank Nagari of Pariaman in Padang Pariaman Regency, 2018.....</i>	536
11.1.6	Jumlah Nilai Posisi Giro, Tabungan dan Deposito Pada Bank Nagari Cabang Pariaman di Kabupaten Padang Pariaman (Ribuan Rupiah), 2018 <i>Number Value of Clearing, Saving and Deposit at Bank Nagari of Pariaman Branch (Thousand Rupiahs), 2018.....</i>	537
11.1.7	Realisasi Perkreditan Sektor Ekonomi Investasi Kecil Pada Bank Nagari Cabang Pariaman di Kabupaten Padang Pariaman (Ratusan Rupiah) 2015 – 2018 <i>Realization of Small Investment Economical Credits at Bank Nagari of Pariaman Branch (Thousand Rupiahs) 2015 – 2018.....</i>	538
11.1.8	Realisasi Kredit Investasi Lainnya Pada Bank Nagari Cabang Pariaman di Kabupaten Padang Pariaman (Ratusan Rupiah) 2015 – 2018 <i>Realization of Other Investment Credits at Bank Nagari of Pariaman Branch in Padang Pariaman Regency (Thousand Rupiah), 2015 – 2018.....</i>	539
11.1.9	Realisasi Kredit Modal Lainnya Pada Bank Nagari Cabang Pariaman di Kabupaten Padang Pariaman (Ribuan Rupiah), 2015-2018	

	<i>Realization of Other Capital Credits at Bank Nagari of Pariaman (Thousand Rupiahs), 2015-2018.....</i>	540
11.1.10	Jumlah Nasabah Giro, Tabungan dan Deposito Pada Bank Nagari Cabang Lubuk Alung (Nasabah) di Kabupaten Padang Pariaman, 2018 <i>Number of Accounts Clearing, Saving and Deposit at Bank Nagari of Lubuk Alung Branch (Person) in Padang Pariaman Regency, 2018.....</i>	541
11.1.11	Jumlah Nilai Posisi Giro, Tabungan dan Deposito Pada Bank Nagari Cabang Lubuk Alung di Kabupaten Padang Pariaman (Ribu Rupiah), 2018 <i>Number Value of Demand Deposits, Savings and Deposits At Bank Nagari Lubuk Alung Branch in Padang Pariaman Regency (thousand Rupiahs), 2018.....</i>	542
11.1.12	Posisi Tabungan Menurut Jenis Tabungan Pada Bank Nagari Cabang Lubuk Alung di Kabupaten Padang Pariaman, 2018 <i>Number of Saving by Kind at Bank Nagari of Lubuk Alung Branch in Padang Pariaman Regency, 2018.....</i>	543
11.1.13	Jumlah Nilai Posisi Giro, Tabungan dan Deposito Pada Bank BRI Cabang Pariaman (Ribuan Rupiah), 2018 <i>Number Value of Clearing, Saving and Deposit at Bank BRI of Pariaman Branch (Thousand Rupiahs), 2018.....</i>	544
11.1.14	Jumlah Nasabah Giro, Tabungan dan Deposito Pada Bank BRI Cabang Pariaman (Orang), 2018 <i>Number of Accounts Clearing, Saving and Deposit at Bank BRI Pariaman Branch (Persons), 2018.....</i>	545
11.1.15	Posisi Tabungan Menurut Jenis Tabungan Pada Bank BRI Pariaman di Kabupaten Padang Pariaman, 2018 <i>Number of Saving by Kind at Bank BRI of Pariaman in Padang Pariaman Regency, 2018.....</i>	546
11.1.16	Posisi Jumlah Peminjam dan Jumlah Pinjaman Pada Bank BRI Cabang Pariaman, 2018 <i>Number of Postion Credit And Number Creditor at Bank BRI of Pariaman Branch, 2018.....</i>	547
11.1.17	Realisasi Perkreditan Sektor Ekonomi Kecil Pada Bank BRI Cabang Pariaman (Ribuan Rupiah), 2015 -2018 <i>Realization of Small Invesment Economical Creits at Bank BRI of Pariaman Branch (Thousand Rupiah), 2015 – 2018.....</i>	548
11.1.18	Realisasi Kredit Investasi Lainnya Pada Bank BRI Cabang Pariaman (Ribuan Rupiah) di Kabupaten Padang Pariaman Tahun 2014-2018 <i>Realization of Other Invesment Credits at Bank BRI of Pariaman Branch (Thousand Rupiahs) in Padang Pariaman Regency, 2014-2018.....</i>	550
11.1.19	Realisasi Kredit Modal Kerja Lainnya Pada Bank BRI Pariaman (Ribuan Rupiah) di Kabupaten Padang Pariaman, 2014-2018 <i>Realization of Other Capital Credits at Bank BRI of Pariaman Branch (Thousand Rupiahs) in Padang Pariaman Regency, 2014-2018.....</i>	552
11.1.20	Jumlah Nasabah Giro, Tabungan dan Deposito Pada Bank BNI Pariaman (Orang) di Kabupaten Padang Pariaman, 2018 <i>Number of Accounts Clearing, Saving and Deposit at Bank BNI of pariaman (person) in Padang Pariaman Regency, 2018.....</i>	554
11.1.21	Jumlah Nilai Posisi Giro, Tabungan dan Deposito Pada Bank BNI Pariaman (Ribuan Rupiah) di Kabupaten Padang Pariaman, 2018 <i>Number Value of Clearing, Saving and Deposit at Bank BNI of Pariaman in Padang Pariaman Regency, 2018.....</i>	555

11.1.22	Banyaknya Barang Jaminan Menurut Sektor Produksi Pada Perum Pegadaian di Kabupaten Padang Pariaman, 2014 – 2018 <i>Number of Goods Warranty by Production Sektor at Pawnshop Company of Pariaman in Padang Pariaman Regency, 2014-2018</i> .....	556
11.1.23	Banyaknya Kredit yang Diberikan Menurut Sektor Ekonomi Pada Perum Pegadaian (Ribuan Rupiah) di Kabupaten Padang Pariaman, 2014 – 2018 <i>Pariaman / Number of Credit Account by Economic Sektor at Pawnshop Company of Pariaman (Thousand Rupiahs ) in Padang Pariaman Regency, 2014-2018</i> .....	557
11.1.24	Produk dan Klaim Meninggal / Habis Kontrak Pada Asuransi Bumi Putera Pariaman di Kabupaten Padang Pariaman, 2014 – 2018 <i>Product and Claim / End of Contract at Bumi Putera Insurance of Pariaman in Padang Pariaman Regency, 2014 – 2018</i> .....	558
<b>11.2</b>	<b>HARGA / PRICE</b>	
11.2.1	Harga Eceran 9 ( Sembilan ) Bahan Pokok di Kabupaten Padang Pariaman (Pasar Lubuk Alung) di Kabupaten Padang, 2018 <i>Retail Price of 9 Essential Commodities At Padang Pariaman Regency (Lubuk Alung Market), 2018</i> .....	560
11.2.2	Harga Eceran 9 ( Sembilan ) Bahan Pokok di Kabupaten Padang Pariaman (Pasar Sungai Limau), 2018 <i>Retail Price of 9 Essential Commodities At Padang Pariaman Regency (Sungai Limau Market), 2018</i> .....	563
11.2.3	Harga Eceran 9 ( Sembilan ) Bahan Pokok di Kabupaten Padang Pariaman (Pasar Pauh Kamba), 2018 <i>Retail Price of 9 Essential Commodities in Padang Pariaman Regency (Pauh Kamba Market), 2018</i> .....	566
11.2.4	Harga Eceran 9 ( Sembilan ) Bahan Pokok di Kabupaten Padang Pariaman (Pasar Sungai Geringging), 2018 <i>Retail Price of 9 Essential Commodities At Padang Pariaman Regency (Sungai Geringging Market), 2018</i> .....	569
11.2.5	Harga Eceran 9 ( Sembilan ) Bahan Pokok di Kabupaten Padang Pariaman (Pasar Sicincin), 2018 <i>Retail Price of 9 Essential Commodities in Padang Pariaman Regency (Sicincin Market), 2018</i> .....	572
<b>12</b>	<b>PENGELUARAN PENDUDUK DAN KONSUMSI MAKANAN / POPULATION EXPENDITURE AND FOOD CONSUMPTION</b>	
12.1	Pengeluaran Rata-Rata Per Kapita Sebulan Menurut Kelompok Barang Makanan di Kabupaten Padang Pariaman ( Rupiah), 2017-2018 <i>Monthly Average Expenditure Per Capita by Food Commodity Group of Padang Pariaman Regency (Rupiahs ), 2017-2018</i> .....	580
12.2	Pengeluaran Rata-Rata Per Kapita Sebulan Menurut Kelompok Barang Bukan Makanan di Kabupaten Padang Pariaman (Rupiah), 2017-2018 <i>Monthly Average Expenditure Per Capita By Non Food Commodity Group of Padang Pariaman Regency (Rupiahs), 2017-2018</i> .....	581
<b>13</b>	<b>PERBANDINGAN ANTAR KABUPATEN/KOTA / REGENCY/ MUNICIPALITY COMPARISON</b>	

13.1	Jumlah Penduduk Menurut Kabupaten/Kota di Provinsi Sumatera Barat (Ribu Jiwa), 2014 – 2018 <i>Population by Regency/Municipality in Sumatera Barat Province (Thousand People), 2014 – 2018.....</i>	589
13.2	Laju Pertumbuhan PDRB Menurut Harga Konstan Kabupaten/Kota di Provinsi Sumatera Barat, 2014 – 2018 <i>Growth Rate of Gross Regional Domestic Product at Constant Price by Regency/Municipality in Sumatera Barat Province, 2014 – 2018.....</i>	590
13.3	Jumlah Penduduk Miskin Menurut Kabupaten/Kota di Provinsi Sumatera Barat (Ribuan), 2014 – 2018 <i>Number of Population Below The Poverty Line by Regency/ Municipality in Sumatera Barat Province (Thousand), 2014 - 2018.....</i>	591
13.4	Tingkat Pengangguran Terbuka Menurut Kabupaten/Kota di Provinsi Sumatera Barat, 2014-2018 <i>Open Unemployment Rate Regency/Municipality in Sumatera Barat Province (Percentage), 2014-2018.....</i>	592
13.5	Indeks Pembangunan Manusia (IPM) Menurut Kabupaten/Kota di Provinsi Sumatera Barat, 2014 – 2018 <i>Human Development Index by Regency/Municipality in Sumatera Barat Province, 2014 – 2018.....</i>	593
13.6	Angka Harapan Hidup (AHH) Menurut Kabupaten/Kota di Provinsi Sumatera Barat, 2014 – 2018 <i>Life Expectancy at Birth Regency/Municipality in Sumatera Barat Province, 2014 – 2018.....</i>	594
13.7	Angka Harapan Lama Sekolah Menurut Kabupaten/Kota di Provinsi Sumatera Barat, 2014 – 2018 <i>Expected Years of Schooling /Municipality in Sumatera Barat Province, 2014 – 2018....</i>	595
13.8	Rata-Rata Lama Sekolah Menurut Kabupaten/Kota di Provinsi Sumatera Barat, 2014 – 2018 <i>Mean Year of Schooling /Municipality in Sumatera Barat Province, 2014 – 2018.....</i>	596
13.9	Pengeluaran Per kapita Disesuaikan Penduduk Menurut Kabupaten/Kota di Provinsi Sumatera Barat, 2014 – 2018 <i>Adjusdted Expenditure Per Capita by Regency/Municipality in Sumatera Barat Province, 2014 – 2018.....</i>	597
13.10	Pengeluaran Rata-Rata Per Kapita Sebulan Menurut Kelompok Barang Kabupaten/Kota di Provinsi Sumatera Barat, 2014 – 2018 <i>Monthly Average Expenditure Per Capita By Commodity Group by Regency/Municipality in Sumatera Barat Province, 2014 – 2018.....</i>	598





## DAFTAR GAMBAR / FIGURE LIST

		halaman/ page
1.1	Luas Wilayah Menurut Kecamatan di Kabupaten Padang Pariaman (km <sup>2</sup> ), 2018 <i>Total Area by Sub District In Padang Pariaman Regency (km<sup>2</sup>), 2018.....</i>	6
1.2	Suhu Udara (°C) dan Kelembapan Udara (%) per Bulan di Kabupaten Padang Pariaman, 2018 <i>Temperature (°C) and Humidity (%) by Months at Padang Pariaman Regency, 2018..</i>	7
1.3	Rata-rata Curah Hujan per Bulan di Kabupaten Padang Pariaman, 2018 <i>Average of Rainfall by Month at Padang Pariaman Regency, 2018 (mm).....</i>	8
2.1	Perkembangan Jumlah Pegawai Pemda di Kabupaten Padang Pariaman Menurut Jenis Kelamin 2014-2018 <i>Trends of Civil Servants by Sex in Padang Pariaman Regency, 2014-2018.....</i>	25
2.2	Persentase Jumlah Pegawai Pemda Kabupaten Padang Pariaman Menurut Pendidikan, 2018 <i>Percentage of Civil Servants by Education in Padang Pariaman Regency, 2018.....</i>	26
3.1	Jumlah Penduduk Menurut Kecamatan di Kabupaten Padang Pariaman, 2018 <i>Number of Population By Districts in Padang Pariaman Regency, 2018.....</i>	82
3.2	Penduduk Berumur 15 Tahun Keatas Yang Bekerja Menurut Tingkat Pendidikan Yang Ditamatkan di Kabupaten Padang Pariaman, 2018 <i>Population at Age 15 Years and Older, Working by Education in Padang Pariaman Regency, 2018.....</i>	83
3.3	Kepadatan Penduduk Menurut Kecamatan di Kabupaten Padang Pariaman, 2018 <i>Population of Destinity By Districts in Padang Pariaman Regency, 2018.....</i>	88
4.1	Jumlah Sekolah Dasar Menurut Kecamatan di Kabupaten Padang Pariaman, 2018 <i>Number of Elementary School by Districts in Padang Pariaman Regency, 2018.....</i>	130
4.2	Jumlah Masjid dan Mushalla Menurut Kecamatan di Kabupaten Padang Pariaman, 2018 <i>Number of Prayer Mosque dan Mushalla by Religion in Padang Pariaman Regency, 2018.....</i>	131
4.3	Jumlah Tindak Pidana Menurut Kepolisian Resort di Kabupaten Padang Pariaman, 2015-2018 <i>Number of Reported Criminal Cases by District Police Office In Padang Pariaman Regency, 2015-2018.....</i>	132
5.1	Trend Luas Lahan Sawah di Kabupaten Padang Pariaman (ha), 2013-2017 <i>Trend Area of Wetland in Padang Pariaman Regency (ha), 2013-2018.....</i>	258
5.2	Trend Produksi Padi Sawah di Kabupaten Padang Pariaman (ton), 2013-2017 <i>Trend Production of Rice in Padang Pariaman Regency (ton), 2014-2018.....</i>	258
5.3	Trend Produksi Jagung Per Tahun (ton) Kabupaten Padang Pariaman, 2013-2017 <i>Trends of Maize Production By Years (ton) in Padang Pariaman Regency , 2014-2018.....</i>	259
5.4	Rata-rata Produksi Jagung Per Hektar (ton) Kabupaten Padang Pariaman <i>Average Production of Maize (ton) Padang Pariaman Regency, 2013-2017.....</i>	259
6.1	Jumlah Industri Kecil dan Menengah Menurut Kecamatan di Kabupaten Padang Pariaman, 2018 <i>Number of Small and Medium Industry by District in Padang Pariaman Regency, 2018. ....</i>	379

6.2	Nilai Produksi (Rp.000) Industri Kecil dan Menengah Menurut Kecamatan di Kabupaten Padang Pariaman Tahun 2018 <i>Production Value (Rp.000) Small and Medium Industry by District in Padang Pariaman Regency, 2018</i> .....	380
7.1	Jumlah Hotel dan Penginapan Menurut Kecamatan di Kabupaten Padang Pariaman, 2014-2018 <i>Number of Hotels and Lodging by District in Padang Pariaman Regency, 2014-2018</i> ..	413
7.2	Jumlah dan Jenis Objek Wisata di Kabupaten Padang Pariaman, 2014-2018 <i>Number and Type of Tourist Attraction in Padang Pariaman Regency, 2014-2018</i> .....	414
8.1	PDRB Kabupaten Padang Pariaman Atas Dasar Harga Berlaku Sektor Pertanian, Kehutanan dan Perikanan, 2015-2018 <i>GRDP of Padang Pariaman Regency at Current Price Sector of Agriculture, Forestry, and Fihery, 2015-2018</i> .....	439
8.2	PDRB Kabupaten Padang Pariaman Atas Dasar Harga Berlaku Menurut Lapangan Usaha (Jutaan Rupiah), 2014-2018 <i>GRDP Padang Pariaman Regency Based on Market Price by Industry Origin, 2014-2018</i> .....	440
8.3	PDRB Kabupaten Padang Pariaman Atas Dasar Harga Konstan menurut lapangan usaha (Jutaan Rupiah), 2014-2018 <i>GRDP Padang Pariaman Regency Based on Constant Price by Industry Origin, 2014-2018</i> .....	440
9.1	Jumlah Perusahaan Menurut Bentuk Badan Hukum di Kabupaten Padang Pariaman, 2018 <i>Number of Establishments by Type of Business Entity in Padang Pariaman Regency, 2018</i> .....	456
10.1	Panjang Jalan di Padang-Pariaman Menurut Status Jalan Tahun 2018 <i>Length of Road by Status in 2018</i> .....	474
10.2	Panjang Jalan Kabupaten Menurut Jenis Permukaan Jalan dan Kecamatan di Kabupaten padang pariaman Tahun 2018 <i>Length of Road by Status in 2018</i> .....	474
10.3	Daftar Panjang Jalan Menurut Status Jalan Baik di Kabupaten Padang Pariaman, 2014 – 2018 <i>List of Road Length According to the Status of Roads Good in Padang Pariaman District, 2014 – 2018</i> .....	475
10.4	Banyaknya Jembatan di Kabupaten Padang Pariaman, 2014 – 2018 <i>Number of Bridge in Padang Pariaman District, 2014 – 2018</i> .....	476
11.1	Rencana dan Realisasi Anggaran Pendapatan Daerah Kabupaten Padang Pariaman (Juta Rupiah), 2010-2018 <i>Plans and Realization of Regional Revenue of Padang Pariaman Regency (Million Rupiahs), 2010 – 2018</i> .....	525
11.2	Posisi Jumlah Pinjaman Pada Bank Nagari Cabang Pariaman Menurut Bulan di Kabupaten Padang Pariaman, 2018 <i>Number of Loans At Bank Nagari Branch Pariaman by Month In Padang Pariaman Regency, 2018</i> .....	526
12.1	Pengeluaran Rata-Rata Per Kapita Sebulan Menurut Kelompok Barang Makanan di Kabupaten Padang Pariaman, 2017-2018 <i>Monthly Average Expenditure Per Capita by Food Commodity Group of Padang Pariaman Regency, 2017-2018</i> .....	578

12.2	Pengeluaran Rata-Rata Per Kapita Sebulan Menurut Kelompok Bukan Barang Makanan di Kab. Padang Pariaman, 2017-2018 <i>Monthly Average Expenditure Per Capita By Food Commodity Group of Padang Pariaman Regency, 2017-2018.....</i>	579
13.1	Indeks Pembangunan Manusia (IPM) Menurut Kabupaten/Kota di Sumatera Barat, 2018 <i>Human Development Index by Regency/Municipality in Sumatera Barat, 2018.....</i>	586
13.2	Jumlah Penduduk Beberapa Kabupaten/Kota di Sumatera Barat, 2018 <i>Population of Several Regency/Municipality in West Sumatera, 2018.....</i>	587
13.3	Laju Pertumbuhan PDRB Menurut Harga Konstan Kabupaten/Kota di Sumatera Barat, 2018 <i>Growth Rate of GDRP by Constant Price of Regency/Municipality in West Sumatera in 2018.....</i>	588



## PENJELASAN UMUM/EXPLANATORY NOTES

Tanda-tanda, satuan-satuan, dan lain-lainnya yang digunakan dalam publikasi ini adalah sebagai berikut: Symbols, measurement units, and acronyms which are used in this publication, are as follows:

### 1. TANDA-TANDA/SYMBOLS

Data tidak tersedia/Data not available	: ...
Tidak ada atau nol /Null or zero	: –
Data dapat diabaikan/Data negligible	: 0
Tanda decimal/Decimal point	: ,
Data tidak dapat ditampilkan/Not applicable	: NA
Angka perkiraan/Estimated figures	: e
Angka sementara/Preliminary figures	: x
Angka sangat sementara/Very preliminary figures	: xx
Angka diperbaiki/Revised figures	: r

### 2. SATUAN/UNITS

hektar (ha)/hectare (ha)	: 10 000 m <sup>2</sup>
kilometer (km)/kilometres (km)	: 1 000 meter/meters (m)
kuintal/quintal	: 100 kg
KWh	: 1 000 Watt hour
liter (untuk beras)/litre (for rice)	: 0,80 kg
ons/ounce	: 28,31 gram/grams
ton	: 1 000 kg

Satuan lain: buah, jam, menit, persen (%).

Other units: unit, hour, minute, percent (%).

Perbedaan angka di belakang koma disebabkan oleh pembulatan angka.

The difference in decimal numbers is caused by rounding.



**BAB**

**I**

**GEOGRAFI DAN IKLIM**

*GEOGRAPHY AND CLIMATE*

2018

**KEADAAN  
GEOGRAFI  
DAN IKLIM  
KABUPATEN  
PADANG  
PARIAMAN**

**LUAS WILAYAH**

**1.343,09 km<sup>2</sup>**

**TINGGI DAERAH**

**0 - 1.925 m dpl**

Rata-rata curah  
hujan 392,6 mm/bulan  
dan hari hujan  
sebayak 18 hari

**LETAK DAERAH**

**0° 19' 15,68" - 0° 48' 59,868" Lintang Selatan  
99° 57' 43,325" - 100° 27' 28,94" Bujur Timur**







**PENJELASAN TEKNIS**

1. Secara astronomis, Kabupaten Padang Pariaman terletak antara  $0^{\circ} 19' 15,68''$  -  $0^{\circ} 48' 59,868''$  Lintang Selatan dan antara  $99^{\circ} 57' 43,325''$  -  $100^{\circ} 27' 28,94''$  Bujur Timur.
2. Berdasarkan posisi geografisnya, Kabupaten Padang Pariaman memiliki batas-batas: Utara - Kabupaten Agam; Selatan - Kota Padang; Barat - Kota Pariaman dan Samudera Indonesia; Timur - Kabupaten Solok dan Kabupaten Tanah Datar.
3. Kabupaten Padang Pariaman terdiri dari 17 kecamatan, yaitu:
  - Batang Anai
  - Lubuk Alung
  - Sintuk Toboh Gadang
  - Ulakan Tapakis
  - Nan Sabaris
  - 2 x 11 Enam Lingkung
  - Enam Lingkung
  - 2 x 11 Kayu Tanam
  - VII Koto Sungai Sariaik
  - Patamuan
  - Padang Sago
  - V Koto Kampung Dalam
  - V Koto Timur
  - Sungai Limau
  - Batang Gasan
  - Sungai Geringging
  - IV Koto Aur Malintang

**TECHNICAL NOTES**

1. *Astronomically, Padang Pariaman Regency is located between  $0^{\circ} 19' 15,68''$  -  $0^{\circ} 48' 59,868''$  South Latitude, and between  $99^{\circ} 57' 43,325''$  -  $100^{\circ} 27' 28,94''$  East Longitude.*
2. *In terms of geographic position, Padang Pariaman Regency has boundaries as follows: North - Agam Regency; South - Padang Municipality; West – Pariaman and Indonesia Ocean; East - Solok dan Tanah Datar Regency.*
3. *Padang Pariaman Regency has 17 districts. These include:*
  - *Batang Anai*
  - *Lubuk Alung*
  - *Sintuk Toboh Gadang*
  - *Ulakan Tapakis*
  - *Nan Sabaris*
  - *2 x 11 Enam Lingkung*
  - *Enam Lingkung*
  - *2 x 11 Kayu Tanam*
  - *VII Koto Sungai Sariaik*
  - *Patamuan*
  - *Padang Sago*
  - *V Koto Kampung Dalam*
  - *V Koto Timur*
  - *Sungai Limau*
  - *Batang Gasan*
  - *Sungai Geringging*
  - *IV Koto Aur Malintang*

## GEOGRAPHY AND CLIMATE

4. Sumber data Bab 1 Geografi dan Iklim ini adalah Badan Perencanaan, Penelitian dan Pengembangan Daerah Kabupaten Padang Pariaman, Badan Pertanahan Nasional Kabupaten Padang Pariaman, dan Stasiun Klimatologi Sicincin.

4. *Data source of Chapter 1 Geography and Climate is the Regional Planning, Research and Development Agency of Padang Pariaman Regency, National Land Agency of Padang Pariaman Regency, and Sicincin Climatology Station.*

**ULASAN****DESCRIPTION**

Posisi astronomis Kabupaten Padang Pariaman yang terletak antara  $0^{\circ} 19' 15,68''$  -  $0^{\circ} 48' 59,868''$  Lintang Selatan dan antara  $99^{\circ} 57' 43,325''$  -  $100^{\circ} 27' 28,94''$  Bujur Timur, tercatat memiliki luas wilayah sekitar 1.343,09 Km<sup>2</sup>, dengan panjang garis pantai 42,11 Km.

*Astronomical location of Padang Pariaman Regency between  $0^{\circ} 19' 15,68''$  -  $0^{\circ} 48' 59,868''$  South Latitude, and between  $99^{\circ} 57' 43,325''$  -  $100^{\circ} 27' 28,94''$  East Longitude, with total area as many as 1.343,09 Km<sup>2</sup> and coastline as long as 42,11 Km.*

Sampai akhir tahun 2018, Kabupaten Padang Pariaman terdiri dari 17 (tujuh belas) kecamatan, dengan Kecamatan 2 x 11 Kayu Tanam tercatat memiliki wilayah paling luas, yakni 188,55 Km<sup>2</sup>, sedangkan Kecamatan Ulakan Tapakis memiliki luas terkecil, yakni 23,01 Km<sup>2</sup>.

*Up to the end 2018, number of districts in Padang Pariaman Regency as many as 17 districts. The Districts of 2 x 11 Kayu Tanam had recorded as districts which have the biggest area, that is 188,55 Km<sup>2</sup>. And Districts of Ulakan Tapakis had smallest area, that is 23,01 Km<sup>2</sup>.*

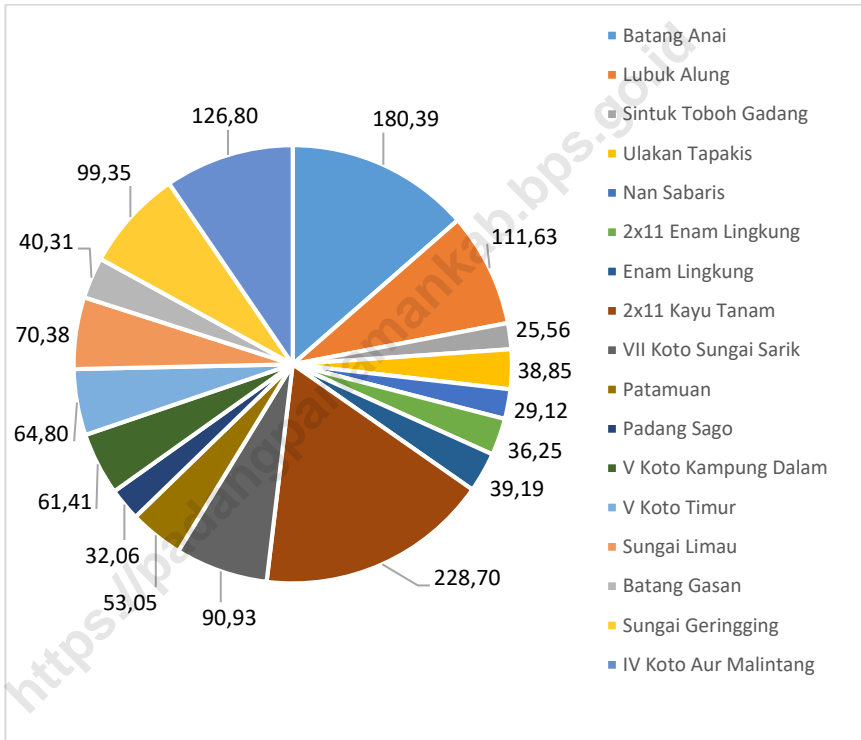
Rata-rata curah hujan secara keseluruhan untuk Kabupaten Padang Pariaman pada tahun 2018 adalah sebesar 392,6 mm, dengan rata-rata hari hujan sebanyak 18 hari per bulan.

*Average rainfall rate during 2018 for Padang Pariaman regency was 392.6 mm, with the average rainy days were 18 days per month.*

**Gambar**  
**Figure**

1.1

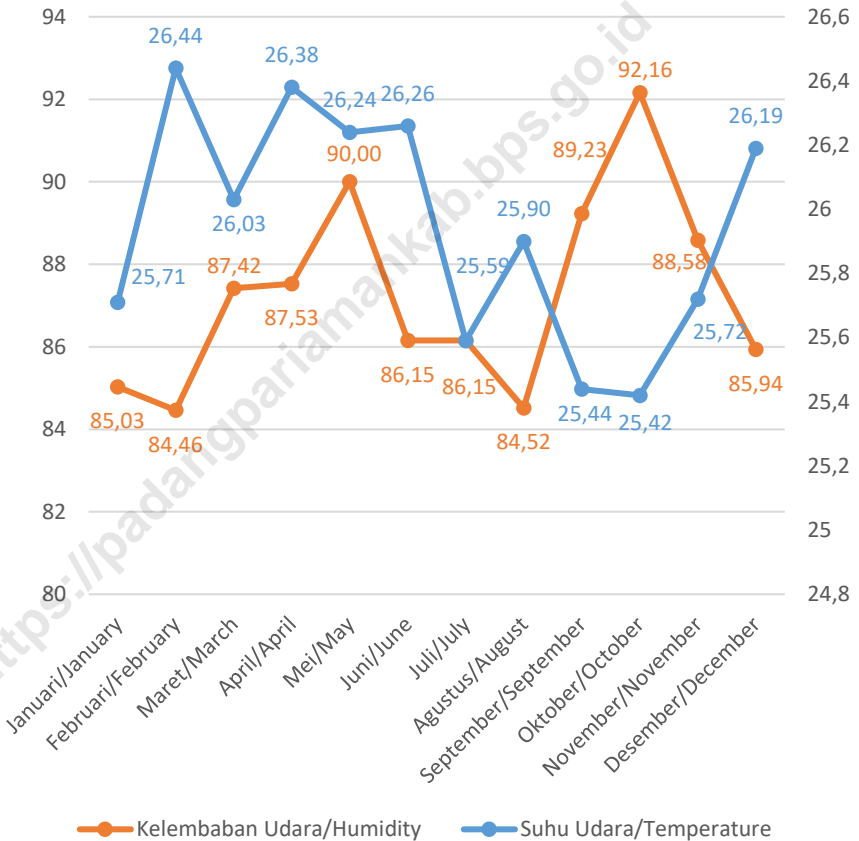
**Luas Wilayah Menurut Kecamatan di Kabupaten Padang Pariaman (km<sup>2</sup>), 2018**  
**Total Area by Sub District In Padang Pariaman Regency (km<sup>2</sup>), 2018**



**Gambar  
Figure**

**1.2**

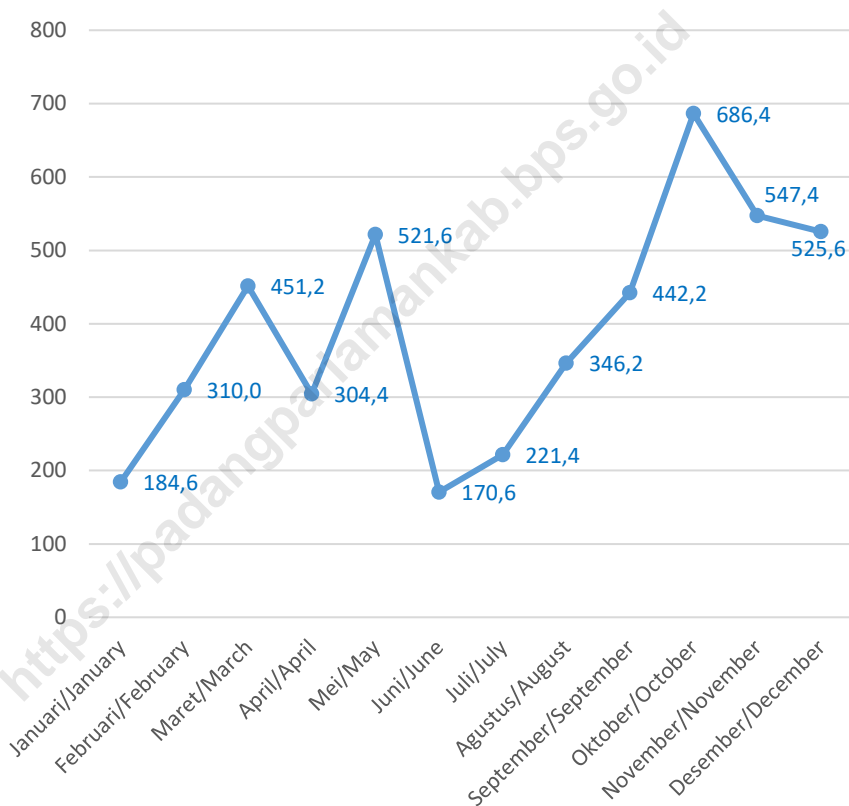
**Suhu Udara ( $^{\circ}\text{C}$ ) dan Kelembapan Udara (%) per Bulan  
di Kabupaten Padang Pariaman, 2018  
*Temperature ( $^{\circ}\text{C}$ ) and Humidity (%) by Months at  
Padang Pariaman Regency, 2018***



**Gambar  
Figure**

**1.3**

**Rata-rata Curah Hujan per Bulan di Kabupaten  
Padang Pariaman, 2018  
Average of Rainfall by Month at Padang Pariaman  
Regency, 2018 (mm)**



## 1.1.1 Geografi/Geography

**Tabel 1.1.1** Luas Daerah, Jumlah Pulau, Ketinggian dan Jarak ke Ibukota Kabupaten Menurut Kecamatan di Kabupaten Padang Pariaman, 2018  
*Total Area, Number of Islands, Altitude and Distance to the Capital of Regency by Sub District in Padang Pariaman Regency, 2018*

	Kecamatan <i>Sub Districts</i>	Ibukota Capital	Luas Daerah (Km <sup>2</sup> ) <sup>1)</sup> <i>Area's Width</i>
	(1)	(2)	(3)
1.	Batang Anai	Pasar Usang	164,68
2.	Lubuk Alung	Lubuk Alung	124,77
3.	Sintuk Toboh Gadang	sintuak	32,65
4.	Ulakan Tapakis	Ulakan	23,01
5.	Nan Sabaris	Pauh Kambar	66,21
6.	2x11 Enam Lingkung	Sicincin	40,64
7.	Enam Lingkung	Pakanangan	34,28
8.	2x11 Kayu Tanam	Kayu Tanam	188,55
9.	VII Koto Sungai Sariak	Sungai Sarik	63,42
10.	Patamuan	Tandikat	77,95
11.	Padang Sago	Padang sao	34,93
12.	V Koto Kampung Dalam	Kampung Dalam	66,91
13.	V Koto Timur	Kudu Gantian	66,45
14.	Sungai Limau	Sungai Limau	90,36
15.	Batang Gasan	Gasan Gadang	76,26
16.	Sungai Geringging	Sungai Geringging	107,73
17.	IV Koto Aur Malintang	Batu Basa	84,29
	<b>Padang Pariaman</b>	<b>Parit Malintang</b>	<b>1 343,09</b>

Bersambung / *To be continued* .....



**Tabel** 1.1.1 *Lanjutan* .....  
**Table** 1.1.1 *Continued* .....

	<b>Kecamatan Sub Districts</b>	<b>Persentase Terhadap Luas Kabupaten Percentage to Regency</b>	<b>Jumlah Pulau Number of Islands</b>
	(1)	(2)	(3)
1.	Batang Anai	12,26	1
2.	Lubuk Alung	9,29	-
3.	Sintuk Toboh Gadang	2,43	-
4.	Ulakan Tapakis	1,71	1
5.	Nan Sabaris	4,93	-
6.	2x11 Enam Lingkung	3,03	-
7.	Enam Lingkung	2,55	-
8.	2x11 Kayu Tanam	14,04	-
9.	VII Koto Sungai Sariaak	4,72	-
10.	Patamuan	5,80	-
11.	Padang Sago	2,60	-
12.	V Koto Kampung Dalam	4,98	-
13.	V Koto Timur	4,95	-
14.	Sungai Limau	6,73	-
15.	Batang Gasan	5,68	-
16.	Sungai Geringging	8,02	-
17.	IV Koto Aur Malintang	6,28	-
	<b>Padang Pariaman</b>	<b>100,00</b>	<b>2</b>

Bersambung / To be continued .....

**Tabel** 1.1.1 *Lanjutan .....*  
**Table** 1.1.1 *Continued .....*

	<b>Kecamatan Sub Districts</b>	<b>Tinggi Wilayah (mdpl) Altitude (m a.s.l.)</b>	<b>Jarak Ke Ibukota Distance to the capital</b>
	(1)	(2)	(3)
1.	Batang Anai	0 - 1 550 m dpl	20
2.	Lubuk Alung	25 - 1 375 m dpl	12
3.	Sintuk Toboh Gadang	7 - 50 m dpl	11
4.	Ulakan Tapakis	0 - 25 m dpl	18
5.	Nan Sabaris	0 - 50 m dpl	15
6.	2x11 Enam Lingkung	25 - 375 m dpl	6
7.	Enam Lingkung	25 - 100 m dpl	6
8.	2x11 Kayu Tanam	50 - 1 300 m dpl	16
9.	VII Koto Sungai Sariak	25 - 1 350 m dpl	18
10.	Patamuan	75 - 1 925 m dpl	16
11.	Padang Sago	50 - 175 m dpl	20
12.	V Koto Kampung Dalam	0 - 1 200 m dpl	38
13.	V Koto Timur	25 - 1 350 m dpl	35
14.	Sungai Limau	0 - 175 m dpl	40
15.	Batang Gasan	0 - 200 m dpl	53
16.	Sungai Geringging	50 - 1 200 m dpl	52
17.	IV Koto Aur Malintang	25 - 1 350 m dpl	61

**Padang Pariaman**

**0 - 1 925 m dpl**

Catatan/Note : 1): Berdasarkan Dokumen Revisi Rencana Tata Ruang dan Wilayah (RTRW) Kabupaten Padang Pariaman 2010-2030

Sumber : Badan Perencanaan, Penelitian dan Pengembangan Daerah Kab. Padang Pariaman

Source : *Regional Planning, Research and Development Agency of Padang Pariaman Regency*

**Tabel** 1.1.2 **Letak Geografis Kabupaten Padang Pariaman, 2018**  
**Table** 1.1.2 **Geographical Location of Padang Pariaman Regency, 2018**

<b>Uraian</b>		<b>Keterangan</b>
<b>Items Matter</b>		<b>Explanation</b>
(1)		(2)
1.	LETAK DAERAH / <i>Location</i>	: 0° 19' 15,68" - 0° 48' 59,868" Lintang Selatan/ <i>South Latitude</i> : 99° 57' 43,325" - 100° 27' 28,94" Bujur Timur/ <i>s</i>
	Tinggi Dari Permukaan Laut <i>Altitude</i>	: 0 – 1 925 m dari permukaan laut : 0 – 1 925 <i>m above sea level</i>
	Batas - Batas Daerah / <i>Boundaries</i>	
	Utara / <i>North</i>	: Kabupaten Agam
	Selatan / <i>South</i>	: Kota Padang
	Timur / <i>East</i>	: Kabupaten Solok dan Kabupaten Tanah Datar
	Barat / <i>West</i>	: Kota Pariaman dan Samudera Hindia
2.	PANJANG GARIS PANTAI / <i>Length of Coastline</i>	: 42,11 Km
	a. Gasan Gadang	: 8,50 Km
	b. Sungai Limau	: 11,76 Km
	c. V Koto Kampung Dalam	: 0,35 Km
	d. Nan Sabaris	: 1,68 Km
	e. Ulakan Tapakis	: 8,38 Km
	f. Batang Anai	: 11,44 Km
3.	KECEPATAN ANGIN / <i>Wind Velocity</i>	: 1,4 Km/Jam
4.	LUAS DAERAH / <i>Area</i>	: 1 343,09 Km <sup>2</sup>

Sumber : Badan Perencanaan, Penelitian dan Pengembangan Daerah Kab. Padang Pariaman dan Stasiun Klimatologi Sicincin

Source : *Regional Planning, Research and Development Agency of Padang Pariaman Regency and Climatological Station Sicincin*

**Tabel 1.1.3** Nama Sungai, Daerah Yang Dilalui dan Panjangnya Menurut Kecamatan di Kabupaten Padang Pariaman, 2018  
*Name of River, Areas Traversed and Length by Subdistrict in Padang Pariaman Regency, 2018*

	<b>Nama Sungai River</b>	<b>Daerah Yang Dilalui (Kecamatan) Areas Traversed</b>	<b>Panjang Sungai (Km) Lenght</b>
	(1)	(2)	(3)
1.	Batang Sungai Limau	Sungai Geringging - Sungai Limau	14,0
2.	Batang Kamumuan	Sungai Geringging - Sungai Limau	12,0
3.	Batang Paingan	Sungai Geringging - Sungai Limau	16,0
4.	Batang Gasan	IV Koto Aur Malintang - Sungai Limau - Batang Gasan	20,0
5.	Batang Sungai Sirah	Sungai Geringging - Singai limau	18,0
6.	Batang Naras	V Koto Kp. Dalam - Sungai Limau	20,0
7.	Batang Piaman	VII Koto Sungai Sariak - Pariaman	12,0
8.	Batang Mangau	Patamuan - VII Koto Sungai Sariak - Nan Sabaris	46,0
9.	Batang Ulakan	2x11 Enam Lingkung - Nan Sabaris - Ulakan Tapakis	19,0
10.	Batang Anai	2x11 Kayu Tanam - Lubuk Alung - Batang Anai	54,6
11.	Batang Tapakis	Lubuk Alung - Sintuk Toboh Gadang - Nan Sabaris - Ulakan Tapakis	46,0

Sumber : Badan Perencanaan, Penelitian dan Pengembangan Daerah Kab. Padang Pariaman

Source : *Regional Planning, Research and Development Agency of Padang Pariaman Regency*

**Tabel** 1.1.4 **Panjang Garis Pantai Menurut Kecamatan di Kabupaten Padang Pariaman, 2018**  
**Table** 1.1.4 **Length of Coastline by Subdistrict in Padang Pariaman Regency, 2018**

	<b>Kecamatan Districts</b>	<b>Panjang Length (Km<sup>2</sup>)</b>
	(1)	(2)
1.	Batang Gasan	8,50
2.	Sungai Limau	11,76
3.	V Koto Kampung Dalam	0,35
4.	Nan Sabaris	1,68
5.	Ulakan Tapakis	8,38
6.	Batang Anai	11,44
	<b>Padang Pariaman</b>	<b>42,11</b>

Sumber : Badan Perencanaan, Penelitian dan Pengembangan Daerah Kab. Padang Pariaman  
 Source : *Regional Planning, Research and Development Agency of Padang Pariaman Regency*

**Tabel**  
**Table** 1.1.5

**Jarak Ibu Kabupaten dengan Ibu Kecamatan Dalam Kabupaten Padang Pariaman (Km), 2018**  
*Distance Between Regency Capital and Sub District Capital In Padang Pariaman (Km) Regency, 2018*

Parit Malintang

61	Batu Basa																	
52	9	Sungai Geringging																
53	19	22	Gasam Gadang															
40	22	13	14	Sungai Limau														
35	43	35	35	22	Kudu Ganting													
38	34	26	26	13	12	Kampung dalam												
20	49	40	41	28	16	21	Padang Sago											
16	56	47	48	37	19	26	7	Tandikat										
18	49	40	41	28	18	26	14	10	Sungai Sarik									
16	67	56	57	43	37	42	19	14	10	Kayu Tanam								
6	54	46	46	33	28	31	19	14	14	14	Pakandangan							
6	60	52	52	39	28	38	15	10	14	10	6	Sicincin						
15	50	42	42	29	25	28	20	20	10	24	8	15	Pauh Kamba					
18	52	46	45	32	28	31	23	23	20	27	11	18	4	Ulakan Tapakis				
11	54	46	46	33	29	32	21	21	23	20	6	11	9	10	Sintuk			
12	59	50	51	37	33	36	21	21	21	21	9	12	13	13	7	Lubuk Alung		
20	65	56	57	44	39	42	29	29	21	29	17	20	19	19	14	8	Pasa Usang	

Sumber : Badan Perencanaan, Penelitian dan Pengembangan Daerah Kab. Padang Pariaman

Source : *Regional Planning, Research and Development Agency of Padang Pariaman Regency*

1.2. IKLIM/CLIMATE

**Tabel 1.2.1** Pengamatan Unsur Iklim di Stasiun Badan Meteorologi, Klimatologi, dan Geofisika di Kabupaten Padang Pariaman, 2018  
*Observation of Climate Elements at the Meteorology, Climatology and Geophysics Agency Station in Padang Pariaman Regency, 2018*

Uraian <i>Description</i>	Stasiun Meteorologi Minangkabau	Stasiun Klimatologi Padang Pariaman
(1)	(2)	(3)
1. Suhu / <i>Temperature</i> (°C)		
Minimum/ <i>Minimum</i>	20,5	18,6
Rata-rata/ <i>Average</i>	26,7	26,9
Maksimum/ <i>Maximum</i>	33,4	34,6
2. Kelembaban / <i>Humidity</i> (%)		
Minimum/ <i>Minimum</i>	53	45
Rata-rata/ <i>Average</i>	87	83
Maksimum/ <i>Maximum</i>	100	200
3. Kecepatan Angin (m/det) / <i>Wind velocity</i> ( <i>m/sec</i> )		
Minimum/ <i>Minimum</i>	0	0
Rata-rata/ <i>Average</i>	2	1
Maksimum/ <i>Maximum</i>	27	23
4. Tekanan Udara / <i>Atmospheric Pressure</i> (mb)		
Minimum/ <i>Minimum</i>	1 004,7	99,8
Rata-rata/ <i>Average</i>	1 010,2	1012,1
Maksimum/ <i>Maximum</i>	1 018,1	1 018,1
5. Jumlah Curah Hujan / <i>Number of</i> <i>Precipitation</i> (mm)	3 823	4 757,5
6. Jumlah Hari Hujan (hari) / <i>Number of Rainy</i> <i>Days</i> (day)	187	216
7. Durasi Penyinaran Matahari (jam) / <i>Duration</i> <i>of Sunshine</i> (hour)	1 938,8	1 586,3

Sumber : Stasiun Klimatologi Sicincin  
 Source : *Climatological Station Sicincin*

**Tabel 1.2.2** Rata-rata Suhu dan Kelembaban Udara Menurut Bulan di Kabupaten Padang Pariaman, 2018  
*Average Temperature and Humidity by Month in Padang Pariaman Regency, 2018*

	Bulan <i>Month</i>	Suhu Udara <i>Temperature (°C)</i>			Kelembaban Udara <i>Humidity (%)</i>		
		Maks <i>Max</i>	Min	Rata-rata <i>Average</i>	Maks <i>Max</i>	Min	Rata-rata <i>Average</i>
	(1)	(2)	(3)	(4)	(5)	(6)	(7)
1.	Januari <i>January</i>	32,50	20,00	25,71	97,45	58,44	85,03
2.	Februari <i>February</i>	34,15	19,55	26,44	97,02	61,27	84,46
3.	Maret <i>March</i>	33,15	20,50	26,03	97,81	62,08	87,42
4.	April <i>April</i>	33,45	20,45	26,38	98,18	64,57	87,53
5.	Mei <i>May</i>	33,45	23,80	26,24	98,03	67,61	90,00
6.	Juni <i>June</i>	33,10	21,50	26,26	98,28	60,50	86,15
7.	Juli <i>July</i>	32,20	20,90	25,59	97,92	61,40	86,15
8.	Agustus <i>August</i>	32,50	19,55	25,90	97,19	59,50	84,52
9.	September <i>September</i>	32,00	21,45	25,44	98,05	68,50	89,23
10.	Oktober <i>October</i>	31,85	21,70	25,42	98,76	72,03	92,16
11.	November <i>November</i>	32,40	21,80	25,72	97,88	67,02	88,58
12.	Desember <i>December</i>	32,50	21,00	26,19	97,73	62,56	85,94

Sumber : Stasiun Klimatologi Sicincin  
 Source : *Climatological Station Sicincin*



**Tabel 1.2.3** Jumlah Curah Hujan Menurut Bulan dan Tempat Pengukuran (mm) di Kabupaten Padang Pariaman, 2018  
*Number of Rainfalls By Month and Site of Observation (mm) in Padang Pariaman Regency, 2018*

	Bulan <i>Month</i>	Tempat Pengukuran <i>Site of Observation</i>				
		Batang Anai	VII Koto Sungai Sariak	Sicincin	Sintuk	Sungai Geringging
	(1)	(2)	(3)	(4)	(5)	(6)
1.	Januari <i>January</i>	163,0	251,0	186,0	161,0	162,0
2.	Februari <i>February</i>	385,0	288,0	371,0	224,0	282,0
3.	Maret <i>March</i>	381,0	369,0	568,0	376,0	562,0
4.	April <i>April</i>	273,0	228,0	397,0	220,0	404,0
5.	Mei <i>May</i>	467,0	344,0	531,0	529,0	737,0
6.	Juni <i>June</i>	213,0	76,0	224,0	113,0	227,0
7.	Juli <i>July</i>	145,0	239,0	190,0	182,0	351,0
8.	Agustus <i>August</i>	255,0	446,0	279,0	405,0	346,0
9.	September <i>September</i>	362,0	384,0	418,0	356,0	691,0
10.	Oktober <i>October</i>	545,0	663,0	735,0	647,0	842,0
11.	November <i>November</i>	521,0	414,0	432,0	475,0	895,0
12.	Desember <i>December</i>	490,0	620,0	643,0	325,0	550,0

Sumber : Stasiun Klimatologi Sicincin  
 Source : *Climatological Station Sicincin*

**Tabel 1.2.4** Jumlah Hari Hujan Menurut Bulan dan Tempat Pengukuran (Hari) di Kabupaten Padang Pariaman, 2018  
*Number of Rainy Days by Month and Site of Observation ( Days) in Padang Pariaman Regency, 2018*

	Bulan <i>Month</i>	Tempat Pengukuran <i>Site of Observation</i>				Sungai Geringging
		Batang Anai	VII Koto Sungai Sariak	Sicincin	Sintuk	
	(1)	(2)	(3)	(4)	(5)	(6)
1.	Januari <i>January</i>	8	10	9	9	7
2.	Februari <i>February</i>	18	15	19	13	13
3.	Maret <i>March</i>	23	19	25	21	18
4.	April <i>April</i>	16	15	21	13	18
5.	Mei <i>May</i>	24	23	23	20	20
6.	Juni <i>June</i>	17	7	15	12	13
7.	Juli <i>July</i>	20	15	22	15	11
8.	Agustus <i>August</i>	20	15	14	13	11
9.	September <i>September</i>	26	17	27	20	23
10.	Oktober <i>October</i>	25	21	25	25	22
11.	November <i>November</i>	20	19	24	19	21
12.	Desember <i>December</i>	20	20	22	18	20
<b>Jumlah/Total</b>		<b>237</b>	<b>196</b>	<b>246</b>	<b>198</b>	<b>197</b>
<b>Rata-rata per bulan Average by Month</b>		<b>20</b>	<b>16</b>	<b>21</b>	<b>17</b>	<b>16</b>

Sumber : Stasiun Klimatologi Sicincin  
 Source : *Climatological Station Sicincin*

**Tabel** 1.2.5 **Rata - Rata Curah Hujan dan Hari Hujan Menurut Bulan di Kabupaten Padang Pariaman, 2018**  
**Table** 1.2.5 **Average of Rainfall and Rainy Days by Month in Padang Pariaman Regency, 2018**

	<b>Bulan</b> <b>Month</b>	<b>Curah Hujan</b> <b>Rainfal (mm)</b>	<b>Hari Hujan ( Hari )</b> <b>Rainy Days (Days)</b>
	(1)	(2)	(3)
1.	Januari <i>January</i>	184,6	9
2.	Februari <i>February</i>	310,0	16
3.	Maret <i>March</i>	451,2	21
4.	April <i>April</i>	304,4	17
5.	Mei <i>May</i>	521,6	22
6.	Juni <i>June</i>	170,6	13
7.	Juli <i>July</i>	221,4	17
8.	Agustus <i>August</i>	346,2	15
9.	September <i>September</i>	442,2	23
10.	Oktober <i>October</i>	686,4	24
11.	November <i>November</i>	547,4	21
12.	Desember <i>December</i>	525,6	20
	<b>Jumlah/ Total</b>	<b>4 711,6</b>	<b>218</b>
	<b>Rata-rata/ Average</b>	<b>392,6</b>	<b>18</b>

Sumber : Stasiun Klimatologi Sicincin  
 Source : *Climatological Station Sicincin*

## BAB

# 2

## PEMERINTAHAN

### GOVERNMENT

### JUMLAH PEGAWAI NEGERI SIPIL PEMERINTAH DAERAH KABUPATEN PADANG PARIAMAN TAHUN 2018

**1.809**  
ORANG



**4.593**  
ORANG

### JUMLAH PNS MENURUT TINGKAT PENDIDIKAN



**28**

**SD**



**58**

**SMP**



**973**

**SMA**



**1.553**

**DIPLOMA**



**3.790**

**SARJANA**



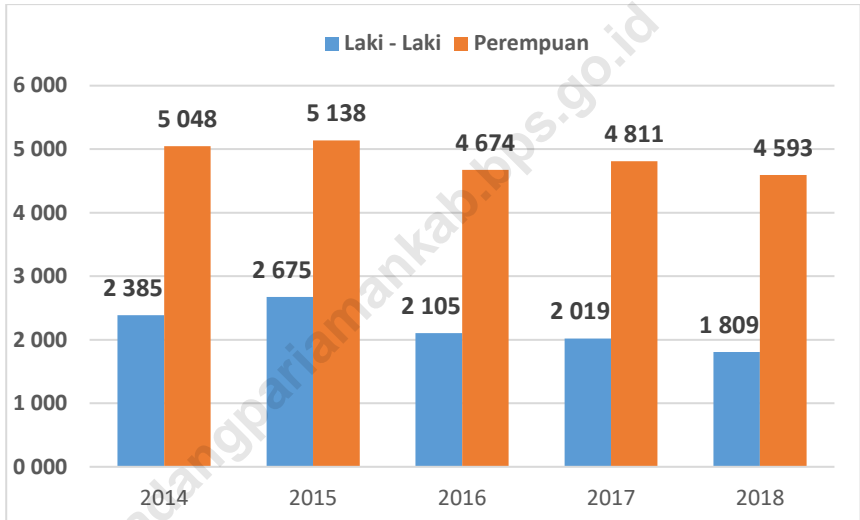


**PENJELASAN TEKNIS****TECHNICAL NOTES**

1. Anggota Dewan Perwakilan Rakyat Daerah (DPRD) dipilih melalui pemilihan umum (pemilu) dan dilantik dalam masa jabatan lima tahun.
  2. Susunan pemerintahan daerah Kabupaten Padang Pariaman periode 2014–2019 terdiri dari Bupati, Wakil Bupati, Lembaga Tinggi Negara, Organisasi Perangkat Daerah, dan Lembaga Pemerintahan Non Kementerian (LPNK).
1. *Regional House of Representatives (DPRD) members are elected through a general election and appointed for a five-years membership.*
  2. *The government structure of Padang Pariaman Regency period 2014-2019 consists of Bupati, Vice Bupati, State Supreme Agencies, Ministries, Ministerial Level Institutions, and Non-Ministerial Institutions.*

ULASAN	DESCRIPTION
<p>Sampai akhir tahun 2018 Kabupaten Padang Pariaman memiliki 17 Kecamatan, 103 nagari dan 600 korong, sesuai dengan Surat Gubernur Sumatera Barat Nomor 120/453/PEM-2016 tanggal 26 Mei 2016. Kecamatan yang paling banyak memiliki nagari adalah Kecamatan VII Koto yang mempunyai 12 (dua belas) nagari, sedangkan kecamatan yang paling sedikit memiliki nagari adalah Kecamatan 2 X 11 Enam Lingkung dan Batang Gasan yang hanya mempunyai 3 nagari.</p>	<p><i>Until the end of 2018 Padang Pariaman Regency consist of 17 Districts, 103 Traditional districts and 600 Traditional Villages (called as "Korong") In accordance with West Sumatra Governor Regulation No. 120/453 / PEM-2016 dated May 26, 2016. The Districts which have the most traditional district was VII Koto, which have 12 traditional districts, but the districts which have least was 2 X 11 Enam Lingkung and Batang Gasan, which was only 3 traditional districts.</i></p>
<p>Sampai akhir tahun 2018, Kecamatan VII Koto masih merupakan kecamatan yang memiliki korong terbanyak, yakni 66 korong, dan yang paling sedikit adalah kecamatan 2 x 11 Enam Lingkung, yakni 12 korong. Sedangkan seluruh pemerintahan desa semenjak dikeluarkannya Perda No. 13/2001 telah dilikuidasi seiring pembentukan struktur pemerintahan nagari.</p>	<p><i>Up to the end year 2018 the VII Koto Sungai Sarik Districts was a districts had most Korong, it was 66 Korong and the districts which have least village was 2 x 11 Enam Lingkung, it was 12 korong. But all of old villages administration had been liqudate and turned to form traditional districts administration by Regencial Regulation No. 13/2001.</i></p>
<p>Hingga akhir tahun 2018 Pemerintah Daerah Kabupaten Padang Pariaman memiliki 6.402 orang pegawai dengan rincian 2.272 orang pegawai Golongan IV, 2.932 orang pegawai golongan III, sebanyak 1.147 orang pegawai golongan II, dan 51 orang pegawai golongan I.</p>	<p><i>Until the end of 2018, the Regional Government of Padang Pariaman Regency has 6,402 employees with details of 2,272 employees of Group IV, 2,932 Class III employees, 1,147 Class II employees and 51 Class I employees.</i></p>

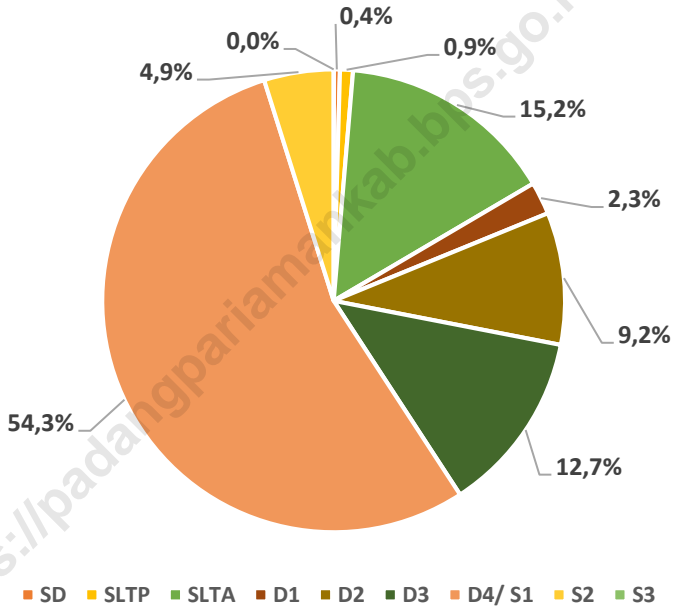
**Gambar 2.1** Perkembangan Jumlah Pegawai Pemda di Kabupaten Padang Pariaman Menurut Jenis Kelamin 2014-2018  
*Figure Trends of Civil Servants by Sex in Padang Pariaman Regency, 2014-2018*





**Gambar** 2.2  
**Figure**

**Persentase Jumlah Pegawai Pemda Kabupaten Padang Pariaman Menurut Pendidikan, 2018**  
**Percentage of Civil Servants by Education in Padang Pariaman Regency, 2018**



## 2.1 WILAYAH ADMINISTRATIF/ADMINISTRATIVE AREA

**Tabel** 2.1.1 Jumlah Nagari Menurut Kecamatan di Kabupaten Padang Pariaman, 2014-2018  
**Table** 2.1.1 Number of Tradisional Districts by Sub District in Padang Pariaman Regency, 2014-2018

	Kecamatan Sub District	2014	2015	2016	2017	2018
	(1)	(2)	(3)	(4)	(5)	(6)
1	Batang Anai	4	4	8	8	8
2	Lubuk Alung	5	5	9	9	9
3	Sintuk Toboh Gadang	2	2	5	5	5
4	Ulakan Tapakis	2	2	8	8	8
5	Nan Sabaris	5	5	9	9	9
6	2 x 11 Enam Lingkung	3	3	3	3	3
7	Enam Lingkung	5	5	5	5	5
8	2 x 11 Kayu Tanam	4	4	4	4	4
9	VII Koto	4	4	12	12	12
10	Patamuan	3	3	6	6	6
11	Padang Sago	3	3	6	6	6
12	V Koto Kampung Dalam	2	2	8	8	8
13	V Koto Timur	3	3	4	4	4
14	Sungai Limau	4	4	4	4	4
15	Batang Gasan	2	2	3	3	3
16	Sungai Geringging	4	4	4	4	4
17	IV Koto Aur Malintang	5	5	5	5	5
<b>Padang Pariaman</b>		<b>60</b>	<b>60</b>	<b>103</b>	<b>103</b>	<b>103</b>

Sumber : Dinas Pemberdayaan Masyarakat dan Desa Kabupaten Padang Pariaman

Source : Department of Community Empowerment and Village of Padang Pariaman

GOVERNMENT

**Tabel** 2.1.2 **Jumlah Korong Menurut Kecamatan di Kabupaten Padang Pariaman, 2018**  
**Table** 2.1.2 **Number of Korong by Sub District in Padang Pariaman Regency, 2018**

	<b>Keamatan Sub District</b>	<b>2014</b>	<b>2015</b>	<b>2016</b>	<b>2017</b>	<b>2018</b>
	(1)	(2)	(3)	(4)	(5)	(6)
1.	Batang Anai	31	31	52	58	58
2.	Lubuk Alung	28	28	46	46	46
3.	Sintuk Toboh Gadang	29	29	29	29	29
4.	Ulakan Tapakis	33	33	53	53	53
5.	Nan Sabaris	39	39	46	46	46
6.	2x11 Enam Lingkung	12	12	12	12	12
7.	Enam Lingkung	27	27	27	27	27
8.	2x11 Kayu Tanam	21	21	21	21	21
9.	VII Koto	42	42	66	66	66
10.	Patamuan	18	18	41	41	41
11.	Padang Sago	15	15	24	24	24
12.	V Koto Kampung Dalam	26	26	48	49	49
13.	V Koto Timur	28	28	28	28	28
14.	Sungai Limau	28	28	28	28	28
15.	Batang Gasan	11	11	15	15	15
16.	Sungai Geringging	27	27	27	27	27
17.	IV Koto Aur Malintang	30	30	30	30	30
	<b>Padang Pariaman</b>	<b>445</b>	<b>445</b>	<b>593</b>	<b>600</b>	<b>600</b>

Sumber : Dinas Pemberdayaan Masyarakat dan Desa Kabupaten Padang Pariaman

Source : Department of Community Empowerment and Village of kabupaten Padang Pariaman

**Tabel 2.1.3**  
**Nama Kecamatan, Nagari, dan Korong di Kabupaten Padang Pariaman, 2018**  
*Name of Sub-districts, Traditional Districts and Korong in Padang Pariaman Regency, 2018*

	<b>Kecamatan Sub District</b>	<b>Nagari Traditional Districts</b>	<b>Korong Villages</b>
	(1)	(2)	(3)
1	Batang Anai	1. Kataping  2. Kasang  3. Sungai Buluh  4. Buayan Lubuk Alung  5. Sungai Buluah Timur	1. Batang Sariak 2. Marantiah 3. Olo Bangau 4. Pauah 5. Pilubang 6. Simpang Katapiang 7. Tabek 8. Talao Mundam 1. Bintangan 2. Chaniago 3. Duku 4. Guci 5. Jambak 6. Kasai 7. Koto 8. Sikumbang 9. Sungai Pinang 10. Tanjung 1. Lakuak 2. Pasar Usang 3. Pasar Usang Timur 4. Simpang Tanjung 5. Talang Jala 6. Ujuang Gunuang 1. Kampuang Tengah 2. Kapalo Buayan 3. Padang Kunik 4. Simpang 5. Titian Aka 1. Kuliek 2. Kuliek Bukit Pagang 3. Kuliek Kapalo Banda 4. Salisikan 5. Salisikan Lasuang Batu 6. Salisikan Simpang Mesjid 7. Salisikan Sironjong
			Bersambung / To be continued .....

GOVERNMENT

Tabel 2.1.3 Lanjutan .....  
 Table 2.1.3 Continued .....

Kecamatan Sub District	Nagari Traditional Districts	Korong Villages
(1)	(2)	(3)
Batang Anai	6. Sungai Buluah Barat	1. Kali Air 2. Kali Air Timur 3. Tanjung Basung Barat 4. Tanjung Basung I 5. Tanjung Basung II 6. Tanjung Basung II Banda Gadang 7. Tanjung Basung Timur
	7. Sungai buluah Utara	1. Kampuang Apar 2. Kelok Licin 3. Kampung Apar Utara 4. Surantiah Parak Pisang
	8. Sungai Buluah Selatan	1. Gunung Kanter 2. Kabun 3. Kayu Kapua 4. Palapa Saiyo I 5. Palapa Saiyo II
2 Lubuk Alung	1. Lubuk Alung	1. Gantiang Koto Buruak 2. Kabun Kopi 3. Kampuang Durian 4. Kayu Gadang Koto Buruak 5. Koto Buruak Pusat 6. Padang Baru Koto Buruak 7. Pasa Mudiak 8. Surantiah Koto Buruak
	2. Pasie Laweh Lubuk Alung	1. Kampuang Kalawi 2. Kampuang Pondok 3. Padang Galapuang 4. Padang Pulau 5. Sakayan 6. Tanah Taban 7. Ujuang Guguak
	3. Pungguang Kasiak Lubuk Alung	1. Ambacang 2. Kampuang Baru 3. Kampuang Tengah 4. Kelok 5. Teluk Belibi I (Utara) 6. Teluk Belibi II (Selatan)

Bersambung / To be continued .....

**Tabel** 2.1.3 **Lanjutan .....**  
**Table** 2.1.3 **Continued .....**

	<b>Kecamatan</b> <i>Sub District</i>	<b>Nagari</b> <i>Tradisional Districts</i>	<b>Korong</b> <i>Villages</i>
	(1)	(2)	(3)
2	Lubuk Alung	4. Aie TajunLubuk Alung	1. Indaruang 2. Kampuang Paneh 3. Kampuang Tengah 4. Kapalo Banda 5. Rawang
		5. Sikabu Lubuk Alung	1. Balanti 2. Kampuang Tengah 3. Palak Pisang 4. Sikabu Bukik
		6. Sungai Abang Lubuk Alung	1. Kampuang Ladang 2. Pasa Gaduang 3. Rimbo Panjang 4. Sungai Abang Dalam
		7. Singguliang Lubuk Alung	1. Kasiak Putih 2. Padang Galapuang 3. Singguliang I 4. Singguliang II 5. Tampuniak
		8. Salibutan Lubuk Alung	1. Gamaran 2. Kampuang Alai 3. Lipek Pangeh 4. Lubuk Munti
		9. Bala Hilia Lubuk Alung	1. Balah Hilia Utara 2. Kabun Baru 3. Kampuang Gadang 4. Kampuang Sabalah 5. Kampuang Tengah 6. Kampuang V Koto 7. Palayangan 8. Pasa Jambak 9. Pasa Kandang
3	Sintuk Toboh Gadang	1. Toboh Gadang	1. Toboh Apar 2. Toboh Kampuang Tengah 3. Toboh Kandang Gadang 4. Toboh Lua Parik 5. Toboh Olo 6. Toboh Surau Kandang

Bersambung / *To be continued* .....

GOVERNMENT

**Tabel** 2.1.3 **Lanjutan .....**  
**Table** 2.1.3 **Continued .....**

	<b>Kecamatan</b> <b>Sub District</b>	<b>Nagari</b> <b>Tradisional Districts</b>	<b>Korong</b> <b>Villages</b>
	(1)	(2)	(3)
3	Sintuk Toboh Gadang	2. Sintuk	1. Balai Usang 2. Batang Tapakih 3. Palembangan 4. Rimbo Karanggo 5. Simpang Ampek 6. Simpang Tigo 7. Tanjung Pisang 8. Tembok 9. Toboh Baru Sintuak
		3. Toboh Gadang Selatan	1. Toboh Durian 2. Toboh Padang Kapeh 3. Toboh Palak Pisang 4. Toboh Parupuak
		4. Toboh Gadang Barat	1. Toboh Cubadak 2. Toboh Koto Panjang 3. Toboh Musajik 4. Toboh Rawang 5. Toboh Sikaladi 6. Toboh Tengah
		5. Toboh Gadang Timur	1. Toboh Baru Toboh Gadang 2. Toboh Rimbo Kaduduak 3. Toboh Sawah Mansi 4. Toboh Tengah Padang
4	Ulakan Tapakis	1. Tapakis	1. Batang Gadang 2. Batang Kambaru 3. Kabun 4. Kala Muntuang 5. Kampuang Pauah 6. Kasai 7. Kubu 8. Lubuak Aro 9. Parik 10. Rawang 11. Rimbo Karambia 12. Surau Duku 13. Surau Kandang 14. Tiram

Bersambung / To be continued .....

Tabel 2.1.3 Lanjutan .....  
 Table 2.1.3 Continued .....

Kecamatan Sub District	Nagari Traditional Districts	Korong Villages
(1)	(2)	(3)
	2. Ulakan	1. Gantiang Tengah Padang 2. Kabun Bungo Pasang 3. Kampuang Koto 4. Padang Pauah 5. Pasa Ulakan
	3. Padang Toboh Ulakan	1. Kampuang Koto Jambak 2. Kampuang Tengah 3. Paneh 4. Rambai 5. Rimbo Aka
	4. Sungai Gimba Ulakan	1. Kampuang Luar 2. Sikabu Hilir 3. Sikabu Mudiak 4. Sungai Gimba Gantiang Barat 5. Sungai Gimba Gantiang Timur
	5. Seulayat Ulakan	1. Kampuang Ladang 2. Lapau Kandang 3. Maransi 4. Tiram Ulakan
	6. Manggopoh Palak Gadang Ulakan	1. Banda Gadang 2. Keramat Jaya 3. Manggopoh Ujung Selatan 4. Manggopoh Ujung Timur 5. Manggopoh Ujung Utara 6. Palak Gadang 7. Surau Cubadak
	7. Sandi Ulakan	1. Binuang Atas 2. Binuang Bawah 3. Kampuang Jambak Tanjung Medan 4. Koto Panjang Barat 5. Koto Panjang Tengah 6. Koto Panjang Timur 7. Olo Padang Tanjuang Medan 8. Simpang Indah Tanjung Medan 9. Taluak Nibung Tanjung Medan
	8. Kampuang Galapuang Ulakan	1. Kampuang Aru 2. Kampuang Baruah 3. Pasar 4. Rajang

Bersambung / To be continued .....



GOVERNMENT

Tabel  
Table 2.1.3 Lanjutan .....  
Continued .....

	Kecamatan <i>Sub District</i>	Nagari <i>Tradisional Districts</i>	Korong <i>Entities</i>
	(1)	(2)	(3)
5	Nan Sabaris	1. Sunua	1. Kabun 2. Kampuang Kandang Koto Gadis 3. Kampuang Lintang 4. Pautan Kabau
		2. Padang Bintungan	1. Kampuang Rimbo 2. Kampuang Tengah 3. Lantak Mingkudu 4. Medan Baiak
		3. Pauah Kamba	1. Bayua 2. Gunung Basi 3. Kampuang Kandang 4. Parik 5. Pasa 6. Pauah Kamba Hilia 7. Pinang 8. Rimbo Dulang-Dulang
		4. Kapalo Koto	1. Gantiang Subarang 2. Jiraik Baruah 3. Kabun Mudiak
		5. Kurai Taji	1. Kampuang Ladang 2. Kampuang Tengah 3. Lubuak Ipuah 4. Muaro 5. Paguah Dalam 6. Paguah Duku 7. Talogondan
		6. Padang Kandang Pulau Aie Padang Bintuang	1. Batang Darahan 2. Bukit Caliak 3. Nan Sabaris 4. Subarang Padang 5. Sungai Batuang
		7. Sunua Tengah	1. Kampuang Aur 2. Kampuang Tengah 3. Koto Rajo 4. Olo 5. Pakotan
Bersambung / To be continued .....			

**Tabel** 2.1.3 **Lanjutan .....**  
**Table** 2.1.3 **Continued .....**

<b>Kecamatan</b> <b>Sub District</b>	<b>Nagari</b> <b>Traditional Districts</b>	<b>Korong</b> <b>Entities</b>
(1)	(2)	(3)
	8. Sunua Barat	1. Kampuang Jambak 2. Padang Kalam 3. Pasar Baru 4. Pintir Kayu 5. Teluk Nibung
	9. Kurai Taji Timur	1. Ambacang 2. Gantiang 3. Pasar 4. Subarang 5. Taluak
6	2 x 11 Enam Lingkung	
	1. Lubuk Pandan	1. Balai Satu 2. Kampuang Guci 3. Kampuang Panyalai 4. Kiambang 5. Padang Bukik
	2. Sicincin	1. Bari 2. Ladang Laweh 3. Pauah 4. Sicincin
	3. Sungai Asam	1. Gantiang 2. Sigauang 3. Sungai Asam
7	Enam Lingkung	
	1. Koto Tinggi	1. Balah Aie 2. Bayua 3. Kampuang 4. Rimbo Dadok
	2. Toboh Ketek	1. Labuah 2. Parit Pontong 3. Simpang Tigo 4. Tanjuang Baringin
	3. Pakandangan	1. Kampuang Paneh 2. Pasa Pakandangan 3. Ringan-Ringan 4. Sarang Gagak 5. Tanjung Aur
Bersambung / To be continued .....		

GOVERNMENT

Tabel 2.1.3 Lanjutan .....  
 Table 2.1.3 Continued .....

Kecamatan Sub District	Nagari Traditional Districts	Korong Villages
(1)	(2)	(3)
	4. Parit Malintang	1. Hilalang Gadang 2. Kampuang Bonai 3. Kampuang Tengah 4. Padang Baru 5. Padang Toboh 6. Pasa Balai 7. Pasa Dama 8. Pasa Limau 9. Pauah
	5. Gadua	1. Batiah-Batihah 2. Kampuang Dalam 3. Kapuah 4. Padang Bungo 5. Simpang
8	2 X 11 Kayu Tanam	
	1. Kapalo Hilalang	1. Pasa Limau 2. Pincuran Tujuh 3. Simpang Balai Kamih 4. Tarok
	2. Kayu Tanam	1. Banda Manggih 2. Padang Mantuang 3. Pasa Galombang 4. Pasa Tangah 5. Pasa Usang 6. Titian Panjang
	3. Guguak	1. Kandang Ampek 2. Padang Lapai 3. Pasa Karambia 4. Pasa Surau
	4 Anduriang	1. Asam Pulau 2. Balah Aie 3. Kampuang Tengah 4. Lubuak Aua 5. Lubuk Napa 6. Rimbo Kalam 7. Sipisang Sipinang
Bersambung / To be continued .....		

**Tabel** 2.1.3 **Lanjutan .....**  
**Table** 2.1.3 **Continued .....**

	<b>Kecamatan</b> <i>Sub District</i>	<b>Nagari</b> <i>Traditional Districts</i>	<b>Korong</b> <i>Villages</i>
	(1)	(2)	(3)
9	VII Koto	1. Sungai Sariak	1. Sungai Ibur II 2. Buluh Kasok 3. Kampuang Bendang 4. Sungai Ibur I
		2. Balah Aie	1. Limau Hantu 2. Lohong 3. Toboh Mandahiling 4. Toboh Sikumbang
		3. Lurah Ampalu	1. Ambacang Gadang 2. Guguak 3. Ikua Kampuang 4. Kabun Campago 5. Kampani 6. Kampuang Surau 7. Kampuang Tengah 8. Koto Tabang 9. Lansano 10. Palak Juha 11. Sawah Liek 12. Sikarih 13. Sikilie 14. Silangkuang 15. Simpang
		4. Lareh Nan Panjang	1. Ampalu 2. Kampuang Baru 3. Padang Ampalu 4. Toboh
		5. Lareh Nan Panjang Selatan	1. Ampalu Tinggi 2. Ampalu Tinggi Kalampaian 3. Ampalu Tinggi Tarok 4. Kampuang Dama 5. Tanjuang Balik
		6. Lareh Nan Panjang Barat	1. Apar 2. Badinah 3. Bungin 4. Toboh Karambia
			Bersambung / <i>To be continued .....</i>

GOVERNMENT

Tabel 2.1.3. Lanjutan .....  
Table Continued .....

Kecamatan Sub District	Nagari Tradisional Districts	Korong Villages
(1)	(2)	(3)
	7. Ambuang Kapua Sungai Sariak	1. Bengke 2. Lamin Kampuang Jambak 3. Lapau Ngarai 4. Mandi Angin Kandang Gadang
	8. Bisati Sungai Sariak	1. Kampuang Tengah 2. Panti Kayu 3. Pasie Laweh 4. Surau Duku 5. Toko Duku
	9. Lareh Nan Panjang	1. Bari Kampuang Pagang 2. Cimpur Pasar Durian 3. Durian Gadang 4. Padang Limau 5. Sungai Bais Kampuang Jambak 6. Sungai Langkok
	10. Limpato Sungai Sariak	1. Kampuang Tengah 2. Kayu Gadang 3. Kayu Marantiang 4. Labuah 5. Limpato Pasa 6. Panggie-Panggie 7. Tunggua Hitam
	11. Balah Aie Utara	1. Balai Jumat 2. Lubuak Pua 3. Sungai Karuah 4. Sungai Tareh
	12. Balah Aie Timur	1. Duku Banyak 2. Kampuang Paneh 3. Pincuran Sonsang Hilir 4. Pincuran Sonsang Mudik
10 Patamuhan	1. Sungai Durian	1. Lapau Jambu 2. Sijangek 3. Sungai Durian 4. Tungka

Bersambung / To be continued .....

Tabel 2.1.3 Lanjutan .....  
 Table 2.1.3 Continued .....

Kecamatan Sub District	Nagari Tradisional Districts	Korong Villages
(1)	(2)	(3)
	2. Tandikek	1. Lubuak Aro 2. Lubuak Aro Batang Sani Batu Kudo 3. Lubuak Aro Bukit Gadang 4. Lubuak Aro Timur 5. Lubuak Aro Tungka 6. Mudiak Balai Pulau Aie 7. Pulau Aie Barat 8. Sialang Pulau Aie
	3. Tandikek Utara	1. Air Kelok 2. Lubuk Laweh Jajaran 3. Lubuk Laweh Kampuang Apa 4. Paraman Talang 5. Sialang 6. Tandikek Asli
	4. Tandikek Selatan	1. Aie Mondak 2. Andaleh 3. Banilingkung 4. Cauang 5. Kabun Pondok Duo Selatan 6. Kabun Pondok Duo Utara 7. Kampuang Gucci 8. Labu Kumbuang 9. Padang Lua
	5. Tandikek Barat	1. Durian Condong Lareh Nan Panjang 2. Jambu Kaliang Sarang Gagak 3. Kampuang Parit Galoro 4. Lareh Nan Panjang 5. Panyalai Galoro 6. Parit Tengah Lareh Nan Panjang 7. Sarang Gagak 8. Tanjuang Raya Galoro
	6. Kampuang Tanjuang Koto Mambang Sungai Durian	1. Kampuang Tengah 2. Kampuang Tanjuang 3. Lubuak Punggai 4. Mudiak Aie 5. Sawah Tuko 6. Simpang Tigo Koto Mambang
Bersambung / To be continued .....		

GOVERNMENT

Tabel 2.1.3 Lanjutan .....  
 Table 2.1.3 Continued .....

	Kecamatan Sub District	Nagari Tradisional Districts	Korong Villages
	(1)	(2)	(3)
11	Padang Sago	1. Koto Dalam	1. Durian Ambalau Kampuang Lambah 2. Lapau Bayua Kampuang Lambah 3. Lurat Parih Kampuang Lambah 4. Padang Kabau Kampuang Lambah
		2. Batu Kalang	1. Kampuang Piliang 2. Lubuak Napa 3. Mangur 4. Ponco Ruyung
		3. Koto Baru	1. Kampuang Cubadak 2. Kapuah 3. Solok Pintu Gabang 4. Tungka Kampuang Panyalai
		4. Koto Dalam Barat	1. Batang Piaman 2. Buluh Apo 3. Sungai Pua 4. Tanjung Mutus
		5. Koto Dalam Selatan	1. Padang Bungo 2. Padang Sago Randah 3. Pauh 4. Rukam
		6. Batu Kalam Utara	1. Batu Kalang 2. Durian Siamih 3. Kampung Baru Toboh Simangkek 4. Pondok Kayu
12	V Koto Kampung Dalam	1. Campago	1. Ajuang 2. Bukik Caliak Rawang 3. Bukit Caliak 4. Bukit Gonggang 5. Kampuang Dalam 6. Kampuang Pauah 7. Kampuang Tanjuang 8. Padang Manih
		2. Sikucua	1. Bungo Tanjung 2. Durian Dadok 3. Lamsano 4. Sungai Janiah

Bersambung / To be continued .....

**Tabel** 2.1.3 **Lanjutan .....**  
**Table** 2.1.3 **Continued .....**

<b>Kecamatan</b> <i>Sub District</i>	<b>Nagari</b> <i>Tradisional Districts</i>	<b>Korong</b> <i>Villages</i>
(1)	(2)	(3)
	3. Campago Barat	1. Bayua 2. Bukit Kuduang 3. Campago 4. Kajai 5. Sawah Rawang 6. Sungai Jilatang
	4. Cimpago Selatan	1. Simpang III Palanggaran 2. Simpang IV Pancahan 3. Simpang Setia 4. Toboh Baruah Ujuang Tanjung 5. Toboh Kuranji 6. Toboh Tengah
	5. Sikucua Utara	1. Bukik Bio-Bio 2. Durian Pimping Kalawi 3. Pematang Tinggi Dama Pontong 4. Sikucua 5. Simpang Patai
	6. Sikucua Timur	1. Durian Gaduang 2. Kampuang Sudut 3. Kampuang Tengah 4. Linggeh 5. Matua 6. Padang Tabaka 7. Simpang Koto Hilalang 8. Simpang Tigo Paladangan
	7. Sikucua Tengah	1. Durian Gadang 2. Kampuang Tengah 3. Kampuang Tengah Padang 4. Kampuang Tanjung 5. Sungai Napa
	8. Sikucua Barat	1. Aie Sonsang Durian Angik 2. Alahan Tabek 3. Koto Padang 4. Koto Panjang 5. Patamuan 6. Toboh 7. Toboh Marunggai

Bersambung / To be continued .....



GOVERNMENT

Tabel 2.1.3 Lanjutan .....  
 Table Continued .....

	Kecamatan <i>Sub District</i>	Nagari <i>Tradisional Districts</i>	Korong <i>Villages</i>
	(1)	(2)	(3)
13	V Koto Timur	1. Limau Puruik	1. Kampuang Piliang 2. Kampuang Ladang 3. Kampuang Lambah 4. Kampuang Sagik 5. Kampuang Tengah 6. Padang Kajai 7. Pasa Balai 8. Patalangan 9. Tanah Taban
		2. Kudu Gantiang	1. Bukik Kudo-Kudo 2. Kampuang Parit 3. Kampuang Pili 4. Kampuang Tengah Gantiang 5. Kampuang Tanjuang 6. Pasa Balai Kudu
		3. Gunuang PadangAlai	1. Batang Piaman 2. Gunuang 3. Kampuang Tanjuang 4. Kayu Angik 5. Kayu Mudo 6. Koto Tinggi 7. Pasa Padang Alai 8. Patamuan 9. Sialangan
		4. kudu Gantiang	1. Kolam Janiah 2. Sungai Kalu 3. Talau 4. Tigo Jerong
14	Sungai Limau	1. Pilubang	1. Duku 2. Durian Daun 3. Kampuang Jua 4. Lembah Pasang 5. Pasir Baru 6. Pinjawan 7. Sibaruas 8. Sungai Sirah

Bersambung / To be continued .....

**Tabel**                    **2.1.3**                    **Lanjutan .....**  
**Table**                    **Continued .....**

<b>Kecamatan</b> <b>Sub District</b>	<b>Nagari</b> <b>Tradisional Districts</b>	<b>Korong</b> <b>Villages</b>
(1)	(2)	(3)
	2. Kuranji Hilir	1. Koto Pauah 2. Lampanjang 3. Lohong 4. Padang Bintungan 5. Padang Karambie 6. Padang Olo 7. Sungai Limau 8. Sungai Paku
	3. Koto Tinggi Kuranji Hilir	1. Guguak 2. Kalampaian Hulu 3. Kalampaian Pasie 4. Kampuang Koto 5. Pasar Ampalam 6. Simpang Kamumuan
	4. Guguak Kuranji Hilir	1. Bukik Jariang Padang Jambu 2. Gumali Bukit Jariang 3. Kampuang Pisang 4. Pasar Paingan 5. Sarang Alang 6. Siguruang
15 Batang Gasan	1. Gasan Gadang	1. Koto Muaro 2. Mandahiliang 3. Piliang 4. Tanjuang
	2. Malai V Suku	1. Kampuang Tengah 2. Kantarok 3. Padang Jajaran 4. Sungai Sariak 5. Ujuang Labuang
	3. Malai V Suku Timur	1. Barang-Barangan 2. Lagan Condong 3. Malai Mudo 4. Malai Tuo 5. Padang Kabau 6. Ujuang Tanah Kapau
Bersambung / To be continued .....		

GOVERNMENT

Tabel  
Table 2.1.3 Lanjutan .....  
Continued .....

	Kecamatan Sub District	Nagari Traditional Districts	Korong Villages
	(1)	(2)	(3)
16	Sungai Geringging	1. Kuranji Hulu  2. Malai III Koto  3. Batu Gadang Kuranji Hulu  4. Sungai Sirah Kuranji Hulu	1. Balai Kamih 2. Balai Satu 3. Balekok 4. Duku Paik/Tj Alai Timur 5. Kalawi 6. Kapalo Padang 7. Simpang Tanjung Alai 8. Tanjung Alai/Tj Alai Barat 1. Sungai Geringgiang II 2. Lambek 3. Simpang Malai 4. Sungai Geringgiang 5. Ujuang Tanah 1. Balai Kamih 2. Durian Bukue 3. Kampuang Koto 4. Kampuang Pinang 5. Koto Tinggi 6. Kuba'an 1. Balai Raba'a/Sei Sirah 2. Bungo Tanjung 3. Kampuang Kaciak 4. Koto Bangko 5. Kubu/Alahan Kuranji 6. Ladang Rimbo Barat 7. Ladang Rimbo Timur 8. Sungai Rantai
17	IV KotoAur Malintang	1. III Koto Aur Malintang	1. Kampuang Baringin 2. Kampuang Jambu 3. Kampuang Koto Kaciak 4. Kampuang Padang 5. Kampuang Pinang 6. Kampuang Surau

Bersambung / To be continued .....

**Tabel** 2.1.3 **Lanjutan .....**  
**Table** 2.1.3 **Continued .....**

<b>Kecamatan Sub District</b>	<b>Nagari Traditional Districts</b>	<b>Korong Villages</b>
(1)	(2)	(3)
	2. III Koto Aur Malintang Selatan	1. Batu Caluang 2. Kampuang Tanjung 3. Koto Panjang 4. Lancang 5. Padang Maduang 6. Sungai Dandang
	3. III Koto Aur Malintang Timur	7. Sungai Pingai 1. Durian Jantung 2. Kampuang Sudut 3. Kampuang Tengah 4. Padang Polongan
	4. III Koto Aur Malintang Utara	1. Lubuk Kumbuak 2. Padang Lariang Barat 3. Padang Lariang Tengah 4. Padang Lariang Timur 5. Siguhuang 6. Simpang Tengah
	5. Balai Baiak Malai III Koto	1. Bukik Aru 2. Bukik Kabun 3. Kampuang Jawi-Jawi 4. Kampuang Tengah 5. Mudiak Aie 6. Padang Bayua 7. Padang Gantiang

Sumber : Dinas Pemberdayaan Masyarakat dan Desa Kabupaten Padang Pariaman

Source : *Department of Community Empowerment and Village of Kabupaten Padang Pariaman*

GOVERNMENT

**Tabel** **2.1. 4** **Batas Wilayah Menurut Kecamatan di Kabupaten Padang Pariaman, 2018**  
**Table** **2.1. 4** **Boundary Area by Sub-district in Padang Pariaman Regency, 2018**

<b>Kecamatan</b> <b>Sub District</b>		<b>Batas Wilayah</b> <b>District Boundaries</b>	
<b>(1)</b>		<b>(2)</b>	
1.	Batang Anai	Utara/North	: Kec. Lubuk Alung
		Timur/East	: Kabupaten Solok
		Selatan/South	: Kota Padang
		Barat/West	: Samudera Hindia
2.	Lubuk Alun	Utara/North	: Kec. 2 X 11 Kayu Tanam dan Kec. Enam Lingkung
		Timur/East	: Kabupaten Solok
		Selatan/South	: Kec. Batang Anai
		Barat/West	: Kec. Sintuk Toboh Gadang
3.	Sintuk Toboh Gadang	Utara/North	: Kec. Enam Lingkung
		Timur/East	: Kec. Lubuk Alung
		Selatan/South	: Kec. Batang Anai dan Kec. Lubuk Alung
		Barat/West	: Kec. Ulakan Tapakis dan Kec. Nan Sabaris
4.	Ulakan Tapakis	Utara/North	: Kec. Nan Sabaris
		Timur/East	: Kec. Sintuk Toboh Gadang
		Selatan/South	: Kec. Batang Anai
		Barat/West	: Samudera Hindia
5.	Nan Sabaris	Utara/North	: VII Koto Sungai Sariak
		Timur/East	: Kec. Enam Lingkung dan Kec. Sintuk Toboh Gadang
		Selatan/South	: Kec. Ulakan Tapakis
		Barat/West	: Kota Pariaman dan Samudra Hindia
6.	2 x 11 Enam Lingkung	Utara/North	: Kec Patamuan dan Kec. 2 x 11 Kayu Tanam
		Timur/East	: Kec. VII Koto
		Selatan/South	: Kec. 2 x 11 Kayu Tanam
		Barat/West	: Kec. Enam Lingkung

Bersambung / To be continued .....

Tabel 2.1. 4 Lanjutan .....  
 Table 2.1. 4 Continued .....

Kecamatan Sub District		Batas Wilayah District Boundaries	
(1)		(2)	
7.	Enam Lingkung	Utara/North	: Kec. 2 x 11 Enam Lingkung dan Kec. VII Koto Sungai Sariak
		Timur/East	: Kec. 2 x 11 Kayu Tanam dan Kec. Lubuk Alung
		Selatan/South	: Kec. Sintuk Toboh Gadang
		Barat/West	: Kec. VII Koto Sungai Sariak dan Kec. Nan Sabaris
8.	2 x 11 Kayu Tanam	Utara/North	: Kabupaten Tanah Datar
		Timur/East	: Kabupaten Tanah Datar dan Kabupaten Solok
		Selatan/South	: Kec. Lubuk Alung
		Barat/West	: Kec. 2 x 11 Enam Lingkung dan Kec. Patamuan
9.	VII Koto	Utara/North	: Kec. Padang Sago
		Timur/East	: Kec. 2 x 11 Enam Lingkung
		Selatan/South	: Kec. Enam Lingkung dan Kec. Nan Sabaris
		Barat/West	: Kota Pariaman dan Kec. V Koto Timur
10.	Patamuan	Utara/North	: Kabupaten Agam
		Timur/East	: Kec. 2 x 11 Kayu Tanam
		Selatan/South	: Kec. VII Koto Sungai Sariak
		Barat/West	: Kec. V Koto Timur dan Kec. Padang Sago
11.	Padang Sago	Utara/North	: Kec. V Koto Timur dan Kec. Patamuan
		Timur/East	: Kec. Patamuan
		Selatan/South	: Kec. VII Koto Sungai Sariak
		Barat/West	: Kec. V Koto Timur

Bersambung / To be continued .....

GOVERNMENT

**Tabel** 2.1.4 **Lanjutan .....**  
**Table** 2.1.4 **Continued .....**

<b>Kecamatan</b>		<b>Batas Wilayah</b>	
<b>Sub District</b>		<b>District Boundaries</b>	
(1)		(2)	
12.	V Koto Kampung Dalam	Utara/North	: Kabupaten Agam
		Timur/East	: Kec. V Koto Timur
		Selatan/South	: Kota Pariaman
		Barat/West	: Kec. Sungai Geringging dan Kec. Sungai Limau
13.	V Koto Timur	Utara/North	: Kabupaten Agam
		Timur/East	: Kec. Patamuan dan Kec. Padang Sago
		Selatan/South	: Kota Pariaman
		Barat/West	: Kec. V Koto Kampung Dalam
14.	Sungai Limau	Utara/North	: Kec. Sungai Geringging
		Timur/East	: Kec. V Koto Kampung Dalam
		Selatan/South	: Kec. V Koto Kampung Dalam
		Barat/West	: Samudera Hindia
15.	Batang Gasan	Utara/North	: Kec. IV Koto Aur Malintang
		Timur/East	: Kec. Sungai Geringging
		Selatan/South	: Kec. Sungai Limau
		Barat/West	: Samudera Hindia
16.	Sungai Geringging	Utara/North	: Kec. IV Koto Aur Malintang
		Timur/East	: Kec. V Koto Kampung Dalam
		Selatan/South	: Kec. Sungai Limau
		Barat/West	: Kec. Batang Gasan dan Kec. Sungai Limau
17.	IV Koto Aur Malintang	Utara/North	: Kabupaten Agam
		Timur/East	: Kabupaten Agam
		Selatan/South	: Kec. Sungai Geringging
		Barat/West	: Kabupaten Agam

Sumber : Badan Pertanahan Nasional Kabupaten Padang Pariaman  
 Source : National Land Agency of Padang Pariaman Regency

## 2.2 SUMBER DAYA MANUSIA/HUMAN RESOURCES

**Tabel 2.2.1** Jumlah Pegawai Negeri Sipil Menurut Jabatan dan Jenis Kelamin di Kabupaten Padang Pariaman, 2017-2018  
*Number of Civil Servants by Occupation and Sex in Padang Pariaman Regency Local Government, 2017-2018*

Jabatan <i>Occupation</i>	2017			2018		
	Laki - Laki <i>Male</i>	Perem- puan <i>Female</i>	Jumlah <i>Total</i>	Laki - Laki <i>Male</i>	Perem- puan <i>Female</i>	Jumlah <i>Total</i>
(1)	(2)	(3)	(4)	(5)	(6)	(7)
1. Fungsional Tertentu <i>Specific Functional</i>	892	3 518	4 410	787	3 339	4.126
2. Fungsional Umum <i>Staf General Functional</i>	685	979	1 664	631	1 018	1.649
3. Struktural <i>Structural</i>						
a. Eselon V/ <i>5th Echelon</i>	-	-	-	-	-	-
b. Eselon IV/ <i>4th Echelon</i>	303	264	567	248	189	437
c. Eselon III/ <i>3rd Echelon</i>	119	41	160	120	44	164
d. Eselon II/ <i>2nd Echelon</i>	24	5	29	23	4	27
e. Eselon I/ <i>1st Echelon</i>	-	-	-	-	-	-
<b>Jumlah/Total</b>	<b>2.023</b>	<b>4 807</b>	<b>6 830</b>	<b>1 809</b>	<b>4 594</b>	<b>6 403</b>

Sumber : Badan Kepegawaian dan Pengembangan SDM Kabupaten Padang Pariaman

Source : *Human Resources Agency and Development of Padang Pariaman Regency*



GOVERNMENT

**Tabel 2.2.2** Jumlah Pegawai Negeri Sipil Menurut Tingkat Pendidikan dan Jenis Kelamin di Kabupaten Padang Pariaman, 2017-2018  
*Number of Civil Servants by Educational Level and Sex in Padang Pariaman Regency Local Government, 2017-2018*

Tingkat Pendidikan <i>Education Level</i>	2017			2018		
	Laki - Laki <i>Male</i>	Perempuan <i>Female</i>	Jumlah Total	Perempuan <i>Female</i>	Laki - Laki <i>Male</i>	Jumlah Total
(1)	(2)	(3)	(4)	(5)	(6)	(7)
1. Sekolah Dasar (SD) <i>Elementary School</i>	35	5	40	23	5	28
2. Sekolah Menengah Pertama (SMP) <i>Junior High School</i>	48	9	57	49	9	58
3. Sekolah Menengah Umum (SMU) <i>Senior High School</i>	563	757	1 320	444	529	973
4. Diploma I (D-I) <i>Diploma</i>	12	143	155	7	139	146
5. Diploma II (D-2) <i>Diploma</i>	209	1 080	1 289	119	472	591
6. Sarjana Muda / Akademi (D-3) <i>Diploma</i>	139	824	963	95	721	816
7. Perguruan Tinggi (S-1) <i>Bachelor Degree</i>	872	1 875	2 747	908	2 571	3 479
8. Pasca Sarjana (S-2) <i>Master Degree 2</i>	144	113	257	164	147	311
9. Doktor (S-3) <i>Doctoral Degree</i>	1	1	2	-	-	-
<b>Jumlah/Total</b>	<b>2 023</b>	<b>4 807</b>	<b>6 830</b>	<b>1 809</b>	<b>4 593</b>	<b>6 402</b>

Sumber : Badan Kepegawaian dan Pengembangan SDM Kabupaten Padang Pariaman  
 Source : *Human Resources Agency and Development of Padang Pariaman Regency*

**Tabel 2.2.3** Jumlah Pegawai Negeri Sipil Menurut Tingkat Kepangkatan dan Jenis Kelamin di Kabupaten Padang Pariaman, 2017-2018  
*Number of Civil Servants by Hierarchy and Sex in Padang Pariaman Regency Local Government, 2017-2018*

Tingkat Kepangkatan Stratification According to Rank (1)	2017			2018		
	Laki - Laki Male (2)	Perem- puan Female (3)	Jumlah Total (2)	Perem- puan Female (3)	Laki - Laki Male (2)	Jumlah Total (3)
<b>1. Golongan I</b>	<b>48</b>	<b>6</b>	<b>54</b>	<b>46</b>	<b>5</b>	<b>51</b>
a. I.a	3	2	5	3	-	3
b. I.b	5	-	5	4	2	6
c. I.c	23	3	26	14	1	15
d. I.d	17	1	18	25	2	27
<b>2. Golongan II</b>	<b>387</b>	<b>894</b>	<b>1 281</b>	<b>350</b>	<b>797</b>	<b>1 147</b>
a. II.a	113	260	373	59	29	88
b. II.b	89	68	157	118	281	399
c. II.c	141	449	590	105	343	448
d. II.d	44	117	161	68	144	212
<b>3. Golongan III</b>	<b>961</b>	<b>2 257</b>	<b>3 218</b>	<b>848</b>	<b>2 084</b>	<b>2 932</b>
a. III.a	173	582	755	137	500	637
b. III.b	235	489	724	205	513	718
c. III.c	233	524	757	214	463	677
d. III.d	320	662	982	292	608	900
<b>4. Golongan IV</b>	<b>627</b>	<b>1 650</b>	<b>1 029</b>	<b>565</b>	<b>1 707</b>	<b>2 272</b>
a. IV.a	454	1 248	1 702	364	953	1 317
b. IV.b	149	397	546	183	748	931
c. IV.c	19	9	28	17	6	23
d. IV.d	1	-	1	1	-	1
e. IV.e	-	-	-	-	-	-
<b>Jumlah Total</b>	<b>2 019</b>	<b>4 807</b>	<b>6 830</b>	<b>1 809</b>	<b>4 593</b>	<b>6 402</b>

Sumber : Badan Kepegawaian dan Pengembangan SDM Kabupaten Padang Pariaman  
 Source : Human Resources Agency and Development of Padang Pariaman Regency

GOVERNMENT

**Tabel 2.2.4** Jumlah Pegawai Negeri Sipil Dalam Lingkungan Pemerintah Daerah Kabupaten Padang Pariaman Menurut Jenis Kepegawaian dan Jenis Kelamin, 2018  
*Number of Civil Servants Padang Pariaman Regency Local Government by Civil Servant Status and Sex, 2018*

Jenis Kepegawaian <i>Civil Servant Status</i>		Laki - Laki <i>Male</i>	Perempuan <i>Female</i>	Jumlah <i>Total</i>
(1)		(2)	(3)	(4)
1.	Pegawai Negeri Sipil DPB / <i>DPB Civil Servant</i>		-	-
2.	Pegawai Negeri Sipil Daerah / <i>Regional Civil Servant</i>	1 809	4 593	6 402
3.	Pegawai Negeri Sipil DPK / <i>DPK Civil Servant</i>	-	-	-
		<b>2018</b>	<b>4 593</b>	<b>6 402</b>
		<b>2017</b>	<b>4 807</b>	<b>6 830</b>
<b>Jumlah Total</b>		<b>2016</b>	<b>4 673</b>	<b>6 779</b>
		<b>2015</b>	<b>5 183</b>	<b>7 858</b>
		<b>2014</b>	<b>5 048</b>	<b>7 433</b>

Sumber : Badan Kepegawaian dan Pengembangan SDM Kabupaten Padang Pariaman  
 Source : *Human Resources Agency and Development of Padang Pariaman Regency*

**Tabel 2.2.5** Jumlah Pegawai Negeri Sipil Dalam Lingkungan Pemerintah Daerah Kabupaten Padang Pariaman Menurut Kecamatan dan Jenis Kelamin, 2018  
*Number of Civil Servants Padang Pariaman Regency Local Government by District and Sex, 2018*

	Unit Kerja <i>Placement</i>	Laki - Laki <i>Male</i>	Perempuan <i>Female</i>	Jumlah <i>Total</i>
	(1)	(2)	(3)	(4)
1.	Batang Anai	15	3	18
2.	Lubuk Alung	6	5	11
3.	Sintuk Toboh Gadang	8	4	12
4.	Ulakan Tapakis	9	2	11
5.	Nan Sabaris	6	7	13
6.	2 x 11 Enam Lingkung	6	7	13
7.	Enam Lingkung	9	8	17
8.	2 x 11 Kayu Tanam	6	3	9
9.	VII Koto	7	4	11
10.	Patamuan	9	4	13
11.	Padang Sago	6	5	11
12.	V Koto Kampung Dalam	7	5	12
13.	V Koto Timur	10	2	12
14.	Sungai Limau	8	6	14
15.	Batang Gasan	8	1	9
16.	Sungai Geringging	6	6	12
17.	IV Koto Aur Malintang	9	2	11
18.	Pemda Kabupaten	1 674	4 519	6 193
	<b>2018</b>	<b>1 809</b>	<b>4 593</b>	<b>6 402</b>
	<b>2017</b>	<b>2 023</b>	<b>4 807</b>	<b>6 830</b>
<b>Jumlah Total</b>	<b>2016</b>	<b>2 106</b>	<b>4 673</b>	<b>6 779</b>
	<b>2015</b>	<b>2 675</b>	<b>5 138</b>	<b>7 858</b>
	<b>2014</b>	<b>2 385</b>	<b>5 048</b>	<b>7 433</b>

Sumber : Badan Kepegawaian dan Pengembangan SDM Kabupaten Padang Pariaman  
 Source : *Human Resources Agency and Development of Padang Pariaman Regency*

GOVERNMENT

**Tabel 2.2.6** Jumlah Pegawai Negeri Sipil Dalam Lingkungan Pemerintah Kabupaten Padang Pariaman Menurut Unit Kerja dan Golongan, 2018  
*Number of Civil Servants Padang Pariaman Regency Local Government by Placement and Rank, 2018*

	Unit Kerja Placement	Golongan /Rank				Jumlah Total
		I	II	III	IV	
	(1)	(2)	(3)	(4)	(5)	(6)
<b>A.</b>	<b>SEKRETARIAT</b>	<b>1</b>	<b>30</b>	<b>68</b>	<b>24</b>	<b>123</b>
1.	Sekretariat Daerah / <i>Regency Secretariat of Padang Pariaman</i>	-	24	52	20	96
2.	Sekretariat DPRD / <i>Regency House of Representative</i>	1	6	16	4	27
<b>B.</b>	<b>INSPEKTORAT</b>	-	<b>2</b>	<b>8</b>	<b>18</b>	<b>28</b>
<b>C.</b>	<b>DINAS-DINAS / EXTENSION SERVICES</b>	<b>19</b>	<b>186</b>	<b>489</b>	<b>179</b>	<b>873</b>
1.	Dinas Kearsipan dan Perpustakaan	-	2	9	8	19
2.	Dinas Kependudukan, Pencatatan Sipil	-	4	8	6	18
3.	Dinas Kesehatan	1	18	40	6	65
4.	Dinas Kominikasi dan informatika	-	1	19	5	25
5.	Dinas Lingkungan Hidup, Perumahan, kawasan Pemukiman dan Pertahanan	2	10	23	6	41
6.	Dinas Pariwisata, Pemuda dan Olahraga	-	3	23	4	30
7.	Dinas Pekerjaan Umum dan Penataan Ruang	11	36	62	4	113
8.	Dinas Pemberdayaan Masyarakat dan Desa	-	5	16	5	26
9.	Dinas Penanaman Modal, Pelayanan Terpadu dan perindustrian	-	5	19	5	29
10.	Dinas Pendidikan dan Kebudayaan	3	19	49	58	129
11.	Dinas Pengendalian dan Keluarga Berencana	-	3	34	12	49
12.	Dinas Perdagangan, Tenaga Kerja, Koperasi dan Usaha Kecil Menengah	-	4	19	10	33
13.	Dinas Perhubungan	-	17	9	3	29
14.	Dinas Perikanan	-	4	18	5	27
15.	Dinas Pertanian dan Ketahanan Pangan	2	22	80	16	120

Bersambung / *To be continued* .....

Tabel 2.2.6 Lanjutan .....  
Table 2.2.6 Continued .....

	Unit Kerja <i>Placement</i>	Golongan /Rank				Jumlah <i>Total</i>
		I	II	III	IV	
	(1)	(2)	(3)	(4)	(5)	(6)
16.	Dinas Peternakan dan Ketahanan Hewan	-	6	25	7	38
17.	Dinas Satuan Polisi Pamong Praja dan Pemadam Kebakaran	-	24	12	6	42
18.	Dinas Sosial, Pemberdayaan Perempuan dan Perlindungan Anak	-	3	24	13	40
<b>D.</b>	<b>BADAN-BADAN / BOARDS</b>	-	<b>21</b>	<b>85</b>	<b>24</b>	<b>130</b>
1.	Badan Kepegawaian dan Pengembangan Sumber Daya Manusia	-	8	19	6	33
2.	Badan Penanggulangan Bencana Daerah / <i>Regencial Board Of Regional Disaster Management</i>	-	4	12	3	19
3.	Badan Pengelolaan Keuangan Daerah	-	8	26	9	43
4.	Badan Perencanaan, Penelitian dan Pengembangan Daerah	-	1	28	6	35
<b>E.</b>	<b>KANTOR-KANTOR / OFFICES</b>	<b>1</b>	<b>3</b>	<b>4</b>	<b>3</b>	<b>11</b>
1.	Kantor Kesatuan Bangsa dan Politik <i>National Unity and Political Office</i>	1	3	4	3	11
<b>F.</b>	<b>KECAMATAN / DISTRICTS</b>	<b>2</b>	<b>45</b>	<b>125</b>	<b>37</b>	<b>209</b>
1.	Kecamatan Batang Anai	-	4	12	2	18
2.	Kecamatan Lubuk Alung	-	3	5	3	11
3.	Kecamatan Sintuk Toboh Gadang	-	3	8	1	12
4.	Kecamatan Ulakan Tapakis	-	2	6	3	11

Bersambung / *To be continued* .....

GOVERNMENT

Tabel 2.2.6 Lanjutan .....  
Table 2.2.6 Continued .....

	Unit Kerja Placement	Golongan /Rank				Jumlah Total
		I	II	III	IV	
	(1)	(2)	(3)	(4)	(5)	(6)
5.	Kecamatan Nan Sabaris	-	3	8	2	13
6.	Kecamatan 2 x 11 Enam Lingkung	-	4	8	1	13
7.	Kecamatan Enam Lingkung	-	4	9	4	17
8.	Kecamatan 2 x 11 Kayu Tanam	1	1	5	2	9
9.	Kecamatan VII Koto	-	2	7	2	11
10.	Kecamatan Patamuan	-	3	8	2	13
11.	Kecamatan Padang Sago	-	2	7	2	11
12.	Kecamatan V Koto Kampung Dalam	-	2	9	1	12
13.	Kecamatan V Koto Timur	-	3	6	3	12
14.	Kecamatan Sungai Limau	-	4	9	1	14
15.	Kecamatan Batang Gasan	-	1	5	3	9
16.	Kecamatan Sungai Geringging	1	2	6	3	12
17.	Kecamatan IV Koto Aur Malintang	-	2	7	2	11
<b>G.</b>	<b>RSUD Padang Pariaman</b>	-	4	74	11	<b>89</b>
<b>H.</b>	<b>UPT Dinas Kesehatan</b>	8	372	473	46	<b>899</b>
<b>I.</b>	<b>UPT Dinas Pendidikan</b>	12	426	930	1 276	<b>2 644</b>
<b>J.</b>	<b>TK se Kabupaten Padang Pariaman</b>	-	10	52	27	<b>89</b>
<b>K.</b>	<b>SMA/SMK se Kabupaten Padang Pariaman</b>	-	-	-	-	-
<b>L.</b>	<b>SMP se Kabupaten Padang Pariaman</b>	5	32	520	615	<b>1.172</b>
<b>M.</b>	<b>PNS Lainnya</b>	3	16	104	12	<b>135</b>
<b>Jumlah / Total</b>		<b>51</b>	<b>1 147</b>	<b>2 932</b>	<b>2 272</b>	<b>6 402</b>

Sumber : Badan Kepegawaian dan Pengembangan SDM Kabupaten Padang Pariaman  
Source : Human Resources Agency and Development of Padang Pariaman Regency

**Tabel 2.2.7 Jumlah Pegawai Negeri Sipil pada Instansi/Jawatan di Kabupaten Padang Pariaman Menurut Unit Kerja dan Golongan, 2018**  
**Number of Civil Servants at Public Service/Office by Rank in Padang Pariaman Regency, 2018**

	Dinas / Instansi <i>Public Service / Office</i>	Golongan /Rank				Jumlah <i>Total</i>
		I	II	III	IV	
	(1)	(2)	(3)	(4)	(5)	(6)
1.	Pemda Padang Pariaman / <i>Regency of Padang Pariaman</i>	51	1 147	2 932	2 272	6 402
2.	Pengadilan Negeri Pariaman <i>Public High of Pariaman</i>	-	2	26	4	32
3.	Kejaksaan Negeri Pariaman <i>Public Attorney of Pariaman</i>	-	4	30	2	36
4.	Badan Pusat Statistik ( BPS ) / <i>Central Bureau of Statistics</i>	-	4	20	1	25
5.	Badan Pertanahan Nasional ( BPN ) / <i>National Land Agency</i>	-	7	16	2	25
6.	Pengadilan Agama / <i>Religious Public High of Padang Pariaman</i>	1	2	10	14	27
7.	Lembaga Perasyarakatan <i>Correctional Institution</i>	-	40	31	1	72
8.	Kantor Pelayanan Penyuluhan dan Konsultasi Perpajakan / <i>Taxes Information Service</i>	-	4	1	-	5
9.	Klimatologi dan Geofisika <i>Climatology and Geophysics</i>	1	-	20	1	22
10.	Kantor Kementerian Agama <i>Dept. of Religious Affairs</i>	2	85	330	88	505
	<b>Jumlah <i>Total</i></b>	<b>55</b>	<b>1 295</b>	<b>3 416</b>	<b>2 385</b>	<b>7 151</b>

Sumber : Dinas/Instansi se- Kabupaten Padang Pariaman

Source : *Department / Institution as Padang Pariaman Regency*



GOVERNMENT

**Tabel 2.2.8** Jumlah Pegawai Negeri Sipil Dalam Lingkungan Pemerintah Kabupaten Padang Pariaman Menurut Unit Kerja dan Tingkat Pendidikan, 2018  
*Number of Civil Servants of Department of Home Affairs in Padang Pariaman Regency by Education Level, 2018*

Unit Kerja <i>Placement</i>	Tingkat Pendidikan <i>Education Level</i>									Jumlah <i>Total</i>
	SD	SLTP	SLTA	D1	D2	D3	D4/ S1	S2	S3	
(1)	(2)	(3)	(4)	(5)	(6)	(7)	(8)	(9)	(10)	(11)
<b>A. SEKRETARIAT</b>	-	1	36	1	-	6	56	23	-	123
1. Sekretariat Daerah	-	-	26	1	-	5	43	21	-	96
2. Sekretariat DPRD	-	1	10	-	-	1	13	2	-	27
<b>B. INSPEKTORAT</b>	-	-	2	-	-	-	17	9	-	28
<b>C. DINAS-DINAS / EXTENSION SERVICES</b>	8	15	238	4	12	60	403	133	-	873
1. Dinas Kearsipan dan Perpustakaan	-	-	3	-	-	2	8	6	-	19
2. Dinas Kependudukan, Pencatatan Sipil	-	-	2	-	-	2	9	5	-	18
3. Dinas Kesehatan	1	-	10	2	-	10	28	14	-	65
4. Dinas Komunikasi dan informatika	-	-	2	-	-	1	13	9	-	25
5. Dinas Lingkungan Hidup, Perumahan, kawasan Pemukiman dan Pertahanan	1	1	9	-	-	4	20	6	-	41
6. Dinas Pariwisata, Pemuda dan Olahraga	-	-	7	-	1	3	15	4	-	30
7. Dinas Pekerjaan Umum dan Penataan Ruang	6	5	46	-	-	4	42	10	-	113
8. Dinas Pemberdayaan Masyarakat dan Desa	-	-	5	-	-	2	12	7	-	26
9. Dinas Penanaman Modal, Pelayanan Terpadu dan perindustrian	-	-	7	-	-	3	17	2	-	29
10. Dinas Pendidikan dan Kebudayaan	-	7	21	-	9	1	65	26	-	129
11. Dinas Pengendalian dan Keluarga Berencana	-	-	16	-	-	3	22	8	-	49
12. Dinas Perdagangan, Tenaga Kerja, Koperasi dan Usaha Kecil Menengah	-	-	10	-	1	4	12	6	-	33
13. Dinas Perhubungan	-	-	19	-	-	1	8	1	-	29

Bersambung / *To be continued* .....

Tabel 2.2.8 Lanjutan .....  
Table 2.2.8 Continued .....

Unit Kerja <i>Placement</i>	Tingkat Pendidikan <i>Education Level</i>									Jumlah <i>Total</i>
	SD	SLTP	SLTA	D1	D2	D3	DIV/ S1	S2	S3	
(1)	(2)	(3)	(4)	(5)	(6)	(7)	(8)	(9)	(10)	(11)
14. Dinas Perikanan	-	-	6	-	-	-	19	2	-	27
15. Dinas Pertanian dan Ketahanan Pangan	-	2	34	1	-	12	61	10	-	120
16. Dinas Peternakan dan Ketahanan Hewan	-	-	9	-	-	1	22	6	-	38
17. Dinas Satuan Polisi Pamong Praja dan Pemadam Kebakaran	-	-	23	-	1	3	12	3	-	42
18. Dinas Sosial, Pemberdayaan Perempuan dan Perlindungan Anak	-	-	9	1	-	4	18	8	-	40
<b>D. BADAN-BADAN / BOARDS</b>	-	-	<b>14</b>	-	-	<b>16</b>	<b>65</b>	<b>35</b>	-	<b>130</b>
1. Badan Kepegawaian dan Pengembangan Sumber Daya Manusia	-	-	6	-	-	4	16	7	-	33
2. Badan Penanggulangan Bencana Daerah / <i>Regencial Board Of Regional Disaster Management</i>	-	-	4	-	-	3	9	3	-	19
3. Badan Pengelolaan Keuangan Daerah	-	-	4	-	-	7	18	14	-	43
4. Badan Perencanaan, Penelitian dan Pengembangan Daerah	-	-	-	-	-	2	22	11	-	35
<b>E. KANTOR-KANTOR / OFFICES</b>	-	<b>1</b>	<b>3</b>	-	-	<b>1</b>	<b>5</b>	<b>1</b>	-	<b>11</b>
1. Kantor Kesatuan Bangsa dan Politik / <i>National Unity and Political Office</i>	-	1	3	-	-	1	5	1	-	11
<b>F. KECAMATAN / DISTRICTS</b>	<b>1</b>	<b>4</b>	<b>95</b>	-	<b>1</b>	<b>13</b>	<b>80</b>	<b>15</b>	-	<b>209</b>
1. Batang Anai	1	-	8	-	-	1	7	1	-	18
2. Lubuk Alung	-	-	2	-	-	1	7	1	-	11
3. Sintuk Toboh Gadang	-	-	6	-	-	1	5	-	-	12
4. Ulakan Tapakis	-	-	4	-	-	1	4	2	-	11
5. Nan Sabaris	-	-	8	-	-	-	4	1	-	13

Bersambung / To be continued .....

GOVERNMENT

Tabel 2.2.8 Lanjutan .....  
Table Continued .....

Unit Kerja Placement	Tingkat Pendidikan/Education Level									Jumlah Total
	SD	SLTP	SLTA	D.1	D.2	D.3	DIV/ S1	S2	S3	
(1)	(2)	(3)	(4)	(5)	(6)	(7)	(8)	(9)	(10)	(11)
6. 2 x 11 Enam Lingkung	-	-	7	-	-	-	5	1	-	13
7. Enam Lingkung	-	-	9	-	-	1	5	2	-	17
8. 2 x 11 Kayu Tanam	-	2	3	-	-	-	2	2	-	9
9. VII Koto	-	-	7	-	-	1	3	-	-	11
10. Patamuan	-	-	4	-	-	1	8	-	-	13
11. Padang Sago	-	-	5	-	-	2	3	1	-	11
12. V koto Kampung Dalam	-	1	5	-	1	-	5	-	-	12
13. V Koto Timur	-	-	4	-	-	1	6	1	-	12
14. Sungai Limau	-	-	8	-	-	1	4	1	-	14
15. Batang Gasan	-	-	3	-	-	1	5	-	-	9
16. Sungai Geringging	-	1	6	-	-	-	3	2	-	12
17. IV Koto Aur Malintang	-	-	6	-	-	1	4	-	-	11
G. RSUD Padang Pariaman	-	-	4	-	-	31	43	11	-	89
H. UPT Dinas Kesehatan	3	5	93	108	-	556	120	14	-	899
I. UPT Dinas Pendidikan	13	26	362	7	511	15	1 678	32	-	2 644
J. TK se Kabupaten Padang Pariaman SMA/SMK se Kabupaten Padang Pariaman	-	-	11	2	8	-	68	-	-	89
K. SMP se Kabupaten Padang Pariaman	-	-	-	-	-	-	-	-	-	-
L. PNS Lainnya	3	3	75	23	55	109	874	30	-	1 172
M. Jumlah / Total	28	58	973	146	591	816	3 479	311	-	6 402

Sumber : Badan Kepegawaian dan Pengembangan SDM Kabupaten Padang Pariaman  
Source : Human Resources Agency and Development of Padang Pariaman Regency

**Tabel 2.2.9** Jumlah Pegawai Negeri Sipil Pada Instansi / Jawatan di Kabupaten Padang Pariaman Menurut Unit Kerja dan Tingkat Pendidikan, 2018  
*Number of Civil Servants at Public Service / Office by Placement and Education Level in Padang Pariaman Regency, 2018*

	Dinas / Instansi Public Service / office	Tingkat Pendidikan Education Level					Jumlah Total	
		SD	SLTP	SLTA	DIPL	D-IV/ S1		S2/ S3
	(1)	(2)	(3)	(4)	(5)	(8)	(9)	(10)
1.	Pemda Padang Pariaman <i>Regency of Padang Pariaman</i>	28	58	973	1 553	3 479	311	6 402
2.	Pengadilan Negeri Pariaman / <i>Public High of Pariaman</i>	-	-	6	2	17	7	32
3.	Kejaksaan Negeri Pariaman / <i>Public Attorney of Pariaman</i>	-	-	7	3	21	5	36
4.	Badan Pusat Statistik (BPS) / <i>Statistics of Padang Pariaman</i>	-	-	6	3	12	4	25
5.	Badan Pertanahan Nasional (BPN) / <i>National Land Agency</i>	-	-	10	4	8	3	25
6.	Pengadilan Agama / <i>Religious Public High of Padang Pariaman</i>	-	-	5	1	15	6	27
7.	Lembaga Perasyarakatan / <i>Correctional Institution</i>	-	-	57	1	11	3	72
8.	Kantor Penyuluhan Pajak / <i>Taxes Information Service</i>	-	-	1	4	-	-	5
9.	Klimatologi dan Geofisika / <i>Climatology and Geophysics</i>	-	1	1	1	14	5	22
10.	Kantor Kementerian Agama / <i>Dept. of Religious Affairs</i>	-	2	80	30	358	35	505
11.	PT Perusahaan Listrik Negara (PLN) / <i>State Electricity Cooperation</i>	-	-	23	12	13	-	48
12.	PT Pos Indonesia / <i>Indonesian Post Office</i>	-	-	31	-	12	-	43

Bersambung / *To be continued* .....

GOVERNMENT

**Tabel** 2.2.9 Lanjutan .....  
**Table** 2.2.9 Continued .....

	Dinas / Instansi Public Service / office	Tingkat Pendidikan Education Level						Jumlah Total
		SD	SLTP	SLTA	DIPL.	D-IV/ S1	S2/S 3	
	(1)	(2)	(3)	(4)	(5)	(8)	(9)	(10)
13.	PT Kereta Api Indonesia / State Railway	-	-	8	-	-	-	8
14.	Perum Pegadaian / Pawnshop Service	-	-	7	-	3	-	10
15.	Bank Rakyat Indonesia (BRI) / People's Bank of Indonesia	-	-	52	30	145	-	227
16.	Bank Nagari Cabang Lubuk Alung / Bank of Nagari Lubuk Alung	-	-	7	4	24	1	36
17.	Bank Nagari Cabang Pariaman / Bank of Nagari Pariaman	-	-	5	4	7	-	16
18.	Bank Negara Indonesia ( BNI ) / National Bank of Indonesia	-	-	-	-	7	-	7
19.	PDAM / Water Work Establishment	2	5	70	8	25	-	110
20.	Telkom / Telecommunication Coorporation	-	-	1	-	-	-	1
21.	Polres / Police Office	-	1	330	4	72	9	416
	<b>2018</b>	<b>30</b>	<b>67</b>	<b>1 680</b>	<b>1 664</b>	<b>4 243</b>	<b>389</b>	<b>8 073</b>
	<b>2017</b>	<b>42</b>	<b>70</b>	<b>2 000</b>	<b>2 536</b>	<b>3 434</b>	<b>456</b>	<b>8 542</b>
<b>Jumlah</b>	<b>2016</b>	<b>54</b>	<b>77</b>	<b>2 086</b>	<b>2 355</b>	<b>3 566</b>	<b>460</b>	<b>8 550</b>
<b>Total</b>	<b>2015</b>	<b>76</b>	<b>55</b>	<b>1 968</b>	<b>2 937</b>	<b>3 864</b>	<b>451</b>	<b>9 351</b>
	<b>2014</b>	<b>73</b>	<b>62</b>	<b>1 686</b>	<b>2 694</b>	<b>3 718</b>	<b>381</b>	<b>8 614</b>

Sumber : Dinas / Instansi se- Kabupaten Padang Pariaman  
 Source : Department / Institution as Padang Pariaman Regency

**Tabel 2.2.10** Jumlah Personil Polres dan Polsek Menurut Kepangkatan di Kabupaten Padang Pariaman, 2018  
*Number of Polres and Polsek Personnel by Rank at Padang Pariaman Regency, 2018*

		Tingkat Kepangkatan /Level of rank					
Unit Kerja <i>Placement</i>		Perwira Mene- ngah / <i>Middle Rank Officer</i>	Perwira Pertama <i>First Rank Officer</i>	Bintara <i>Soldier</i>	Tamtama / <i>Corporal</i>	PNS	Jumlah <i>Total</i>
		(2)	(3)	(4)	(5)	(6)	(7)
1.	Polres Pariaman <i>Pariaman Resort</i>	4	35	206	-	4	249
2.	Polsek Nan Sabaris <i>Nan Sabaris Sector</i>	-	3	26	-	-	29
3.	Polsek Lubuk Alung <i>Lubuk Alung Sector</i>	-	5	24	-	-	29
4.	Polsek 2 x 11 Enam Lingkung <i>2 x 11 Enam Lingkung Sector</i>	-	3	29	-	-	32
5.	Polsek Sungai Sarik <i>Sungai Sarik Sector</i>	-	3	29	-	-	32
6.	Polsek Batang Anai <i>Batang Anai Sector</i>	-	7	22	-	-	29
7.	Polsek Kawasan BIM <i>BIM area Sector</i>	-	3	13	-	-	16
<b>2018</b>		<b>4</b>	<b>59</b>	<b>349</b>	<b>-</b>	<b>4</b>	<b>416</b>
<b>2017</b>		<b>5</b>	<b>57</b>	<b>342</b>	<b>-</b>	<b>4</b>	<b>408</b>
<b>2016</b>		<b>5</b>	<b>48</b>	<b>351</b>	<b>-</b>	<b>-</b>	<b>419</b>
<b>2015</b>		<b>4</b>	<b>57</b>	<b>350</b>	<b>-</b>	<b>-</b>	<b>411</b>
<b>2014</b>		<b>4</b>	<b>66</b>	<b>368</b>	<b>-</b>	<b>-</b>	<b>438</b>
<b>Jumlah Total</b>							

Sumber : Polres Kabupaten Padang Pariaman

Source : *Police of Padang Pariaman Regency*

GOVERNMENT

**Tabel 2.2.11** Jumlah Personil Polres dan Polsek Menurut Jenis Kelamin di Kabupaten Padang Pariaman, 2018  
*Number of Polres and Polsek Personnel by Gender in Padang Pariaman Regency, 2018*

	Unit Kerja <i>Placement</i>	Jumlah Polisi/ <i>Number of police</i>		Jumlah <i>Total</i>	
		Laki-Laki <i>Man</i>	Perempuan <i>Women</i>		
	(1)	(2)	(3)	(4)	
1.	Polres Pariaman <i>Pariaman Resort</i>	212	15	227	
2.	Polsek Nan Sabaris <i>Nan Sabaris Sector</i>	30	-	30	
3.	Polsek Lubuk Alung <i>Lubuk Alung Sector</i>	30	-	30	
4.	Polsek 2 x 11 Enam Lingkung <i>2 x 11 Enam Lingkung Sector</i>	34	1	34	
5.	Polsek Sungai Sarik <i>Sungai Sarik Sector</i>	35	-	34	
6.	Polsek Batang Anai <i>Batang Anai Sector</i>	29	1	30	
7.	Polsek Kawasan BIM <i>BIM area Sector</i>	16	1	17	
8.	SATPOLAIR	12	-	12	
	<b>Jumlah</b>	<b>2018</b>	<b>398</b>	<b>18</b>	<b>416</b>
	<b>Total</b>	<b>2017</b>	<b>393</b>	<b>15</b>	<b>408</b>

Sumber : Polres Kabupaten Padang Pariaman  
 Source : *Police of Padang Pariaman Regency*

**Tabel 2.2.12** Jumlah Personil Polres dan Polsek Menurut Pangkat dan Golongan di Kabupaten Padang Pariaman, 2018  
*Number of Personnel by Rank and Class at Padang Pariaman Regency, 2018*

	Unit Kerja <i>Placement</i>	Tingkat Pendidikan / <i>Level of education</i>					Jumlah <i>Total</i>	
		SD	SMP	SLTA	DIPL	D-IV S2/S3		
	(1)	(2)	(3)	(4)	(5)	(6)	(7)	(8)
1.	Perwira Menengah <i>Middle Rank Officer</i>	-	-	2	-	-	2	4
2.	Perwira Pertama <i>First Rank Officer</i>	-	-	46	-	17	3	66
3.	Bintara <i>Soldier</i>	-	-	280	4	54	4	342
4.	Tamtama <i>Corporal</i>	-	-	-	-	-	-	-
5.	PNS	-	1	2	-	1	-	4
	<b>Jumlah Total</b>	<b>2018</b>	<b>1</b>	<b>330</b>	<b>4</b>	<b>72</b>	<b>9</b>	<b>416</b>
		<b>2017</b>	<b>-</b>	<b>359</b>	<b>4</b>	<b>38</b>	<b>7</b>	<b>408</b>

Sumber : Polres Kabupaten Padang Pariaman

Source : Police of Padang Pariaman Regency



GOVERNMENT

**Tabel 2.2.13** Jumlah Personil Polres dan Polsek Menurut Pangkat dan Golongan di Kabupaten Padang Pariaman, 2018  
*Number of Polres and Polsek Personnel by Rank and Class in Padang Pariaman Regency, 2018*

	Unit Kerja <i>Placement</i>	Golongan/ Class				Jumlah <i>Total</i>	
		I	II	III	IV		
	(1)	(2)	(3)	(4)	(5)	(6)	
1.	Perwira Menengah <i>Middle Rank Officer</i>	-	-	-	4	4	
2.	Perwira Pertama <i>First Rank Officer</i>	-	-	61	-	61	
3.	Bintara <i>Soldier</i>	-	347	-	-	347	
4.	Tamtama <i>Corporal</i>	-	-	-	-	-	
5.	PNS	1	3	-	-	4	
	<b>Jumlah/ <i>Total</i></b>	<b>2018</b>	<b>1</b>	<b>350</b>	<b>61</b>	<b>4</b>	<b>416</b>
		<b>2017</b>	<b>-</b>	<b>347</b>	<b>57</b>	<b>5</b>	<b>409</b>

Sumber : Polres Kabupaten Padang Pariaman

Source : *Police of Padang Pariaman Regency*

**2.3 DEWAN PERWAKILAN RAKYAT DAERAH  
THE REGIONAL HOUSE OF REPRESENTATIVE**

**Jumlah Anggota Dewan Perwakilan Rakyat Daerah Menurut Pendidikan Terakhir dan Jenis Kelamin di Kabupaten Padang Pariaman, 2018**  
*Number of Members of The Regional House of Representatives by Last Education and Sex in Padang Pariaman Regency, 2018*

Pendidikan Terakhir	Jenis Kelamin/Sex			
	Laki-Laki <i>Male</i>	Perempuan <i>Female</i>	Jumlah <i>Total</i>	
(1)	(2)	(3)	(4)	
1. SLTP	-	-	-	
2. SLTA	16	1	17	
3. D1 – D3	-	1	1	
4. S1	20	-	20	
5. S2 – S3	2	-	2	
<b>Jumlah</b>	<b>2018</b>	<b>38</b>	<b>2</b>	<b>40</b>
<b>Total</b>	<b>2017</b>	<b>38</b>	<b>2</b>	<b>40</b>

Sumber : Sekretariat DPRD Kabupaten Padang Pariaman

Source : Representative Secretary Of Padang Pariaman Regency

GOVERNMENT

**Tabel 2.3.2** **Banyaknya Keputusan DPRD Kabupaten Padang Pariaman Menurut Jenisnya, 2014-2018**  
**Number of DPRD Decrees of Padang Pariaman Regency by Kind, 2014-2018**

Uraian <i>Items Matter</i>		2014	2015	2016	2017	2018
(1)		(2)	(3)	(4)	(5)	(6)
1.	Peraturan Daerah	15	-	-	15	17
2.	Keputusan DPRD	27	22	32	25	19
3.	Keputusan Pimpinan	6	3	5	3	2
4.	Rekomendasi	2	-	1	-	0
5.	Rapat Paripurna	14	23	32	29	31
6.	Paripurna Istimewa	5	6	2	3	3
7.	Rapat Panitia Musyawarah	15	18	22	21	25
8.	Rapat Panitia Anggaran	10	12	14	17	14
9.	Rapat Panitia Khusus	12	8	5	12	6
10.	Rapat Komisi	177	-	-	-	-
	- Komisi I	65	48	49	48	45
	- Komisi II	47	49	50	51	49
	- Komisi III	49	52	49	49	47
	- Komisi IV	16	56	50	48	48
11.	Rapat Fraksi	84	-	-	-	-
	- Fraksi Partai Golkar	14	-	-	-	-
	- Fraksi PAN	8	-	-	-	-
	- Fraksi Amanat Persatuan	4	-	-	-	-
	- Fraksi Bersatu	10	-	-	-	-
	- Fraksi PPP	-	-	-	-	-
	- Fraksi Gerindra	3	-	-	-	-
	- Fraksi PKS	11	-	-	-	-
	- Fraksi PBB	-	-	-	-	-
	- Fraksi Partai Kebangkitan Bangsa	3	-	-	-	-
	- Fraksi PDI-P	10	-	-	-	-
	- Fraksi Madani	-	-	-	-	-
	- Fraksi Hanura	6	-	-	-	-
	- Fraksi Nasdem	3	-	-	-	-
	- Fraksi Demokrat	12	-	-	-	-
12.	Rapat Gabungan Komisi	15	16	-	15	17
13.	Rapat Kerja	-	-	-	-	-
14.	Kunjungan Kerja Dalam Daerah	24	-	-	-	-
	- Komisi I	7	6	8	9	8
	- Komisi II	6	8	12	14	12
	- Komisi III	8	10	9	8	9
	- Komisi IV	3	12	15	11	10
15.	Kunjungan Kerja Luar Daerah	2	3	3	3	3
16.	Rapat Paripurna Khusus	-	-	-	-	-
17.	Rapat Pimpinan	10	11	15	18	16
18.	Rapat Konsultasi Pimpinan	17	12	10	12	16

Sumber : Sekretariat DPRD Kabupaten Padang Pariaman

Source : Representative Secretary Of Padang Pariaman Regency

## 2.4 PERTANAHAN / LAND

**Tabel 2.4.1** Jumlah Sertifikat Hak Atas Tanah Yang Diterbitkan Menurut Kecamatan di Kabupaten Padang Pariaman, 2018  
*Number of Published Land Certificate by Sub District in Padang Pariaman Regency, 2018*

	Kecamatan <i>Sub Districts</i>	Hak Milik	Hak Guna Bangunan	Hak Guna Usaha	Hak Pakai	Hak Pengelo- laan	Wakaf
	(1)	(2)	(3)	(4)	(5)	(6)	(7)
1.	Batang Anai	192	24	-	29	-	-
2.	Lubuk Alung	46	1	-	-	-	1
3.	Sintuk Toboh Gadang	8	-	-	32	-	13
4.	Ulakan Tapakis	16	-	-	13	-	1
5.	Nan Sabaris	94	-	-	23	-	4
6.	2 x 11 Enam Lingkung	12	-	-	-	-	8
7.	Enam Lingkung	101	1	-	1	-	2
8.	2 x 11 Kayu Tanam	1	4	-	1	-	-
9.	VII Koto	17	-	-	1	-	-
10.	Patamuan	7	-	-	1	-	13
11.	Padang Sago	-	-	-	-	-	-
12.	V Koto Kampung Dalam	9	-	-	-	-	-
13.	V Koto Timur	2	-	-	-	-	-
14.	Sungai Limau	11	1	-	-	-	1
15.	Batang Gasan	-	-	-	-	-	-
16.	Sungai Geringging	12	-	-	1	-	1
17.	IV Koto Aur Malintang	4	-	-	1	-	3
	<b>2018</b>	<b>532</b>	<b>31</b>	<b>-</b>	<b>103</b>	<b>-</b>	<b>47</b>
	<b>2017</b>	<b>1 359</b>	<b>675</b>	<b>-</b>	<b>-</b>	<b>-</b>	<b>1</b>
<b>Jumlah Total</b>	<b>2016</b>	<b>587</b>	<b>2</b>	<b>-</b>	<b>5</b>	<b>-</b>	<b>3</b>
	<b>2015</b>	<b>607</b>	<b>4</b>	<b>-</b>	<b>53</b>	<b>-</b>	<b>-</b>
	<b>2014</b>	<b>858</b>	<b>105</b>	<b>-</b>	<b>8</b>	<b>-</b>	<b>3</b>

Sumber : Badan Pertanahan Nasional Kabupaten Padang Pariaman

Source : National Land Agency Region of Padang Pariaman Regency

GOVERNMENT

**Table 2.4.2** **Peralihan Hak Atas Tanah Menurut Kecamatan dan Sebabnya di Kabupaten Padang Pariaman, 2018**  
*Transferring of The Rights for Land Use by Sub Districts and Causes in Padang Pariaman Regency, 2018*

	<b>Kecamatan Sub Districts</b>	<b>Jual Beli Traded</b>	<b>Hibah Gift</b>
	(1)	(2)	(3)
1.	Batang Anai	731	12
2.	Lubuk Alung	182	2
3.	Sintuk Toboh Gadang	40	4
4.	Ulakan Tapakis	56	4
5.	Nan Sabaris	41	3
6.	2 x 11 Enam Lingkung	16	1
7.	Enam Lingkung	54	5
8.	2 x 11 Kayu Tanam	176	3
9.	VII Koto	57	1
10.	Patamuan	37	-
11.	Padang Sago	8	-
12.	V Koto Kampung Dalam	7	-
13.	V Koto Timur	9	-
14.	Sungai Limau	11	-
15.	Batang Gasan	1	-
16.	Sungai Geringging	14	-
17.	IV Koto Aur Malintang	3	-
	<b>2018</b>	<b>1 443</b>	<b>35</b>
	<b>2017</b>	<b>1 051</b>	<b>56</b>
<b>Jumlah Total</b>	<b>2016</b>	<b>1 041</b>	<b>30</b>
	<b>2015</b>	<b>1 157</b>	<b>60</b>
	<b>2014</b>	<b>1 033</b>	<b>63</b>

Sumber : Badan Pertanahan Nasional Kabupaten Padang Pariaman  
 Source : National Land Agency Region of Padang Pariaman Regency

# BAB 3

## KEPENDUDUKAN DAN KETENAGAKERJAAN

POPULATION AND EMPLOYMENT



Jumlah Penduduk  
Kabupaten Padang Pariaman  
Tahun 2018

413.272 Jiwa



Laki-Laki  
203.602



Perempuan  
209.670





**PENJELASAN TEKNIS**

1. **Sumber utama data kependudukan** adalah sensus penduduk yang dilaksanakan setiap sepuluh tahun sekali. Sensus penduduk telah dilaksanakan sebanyak enam kali sejak Indonesia merdeka, yaitu tahun 1961, 1971, 1980, 1990, 2000, dan 2010.

Di dalam sensus penduduk, pencacahan dilakukan terhadap seluruh penduduk yang berdomisili di wilayah teritorial Indonesia termasuk warga negara asing kecuali anggota korps diplomatik negara sahabat beserta keluarganya. Metode pengumpulan data dalam sensus dilakukan dengan wawancara antara petugas sensus dengan responden dan juga melalui e-sensus. Pencatatan penduduk menggunakan konsep usual residence, yaitu konsep di mana penduduk biasa bertempat tinggal. Bagi penduduk yang bertempat tinggal tetap dicacah di mana mereka biasa tinggal, sedangkan untuk penduduk yang tidak bertempat tinggal tetap dicacah di tempat di mana mereka ditemukan petugas sensus pada malam 'Hari Sensus'. Termasuk penduduk yang tidak bertempat tinggal tetap adalah tuna wisma, awak kapal berbendera

**TECHNICAL NOTES**

1. **The main source of demographic data** is population census, which is conducted every ten years. Population Census has been conducted six times since Indonesia's independence: 1961, 1971, 1980, 1990, 2000, and 2010.

The population census enumerates all residents who domicile in the entire territory of Indonesia including foreign citizens except the diplomatic corps members and their families. The method of data collection in a population census involves interviewing respondents and conducting e-census. Enumeration of the population uses the concept of "usual residence", which is the concept of "places where people usually live". *De jure* was applied to the permanent residents, while *de facto* was applied to non-permanent residents. The permanent residents were enumerated in place where they normally live, the non-permanent residents were enumerated where they were found by the enumerators, on the night of 'Census Date'. The non permanent



## POPULATION AND EMPLOYMENT

Indonesia, penghuni perahu/rumah apung, masyarakat terpencil/terasing, dan pengungsi. Bagi mereka yang mempunyai tempat tinggal tetap dan sedang bepergian ke luar wilayah lebih dari enam bulan, tidak dicacah di tempat tinggalnya, tetapi dicacah di tempat tujuannya.

Untuk tahun yang tidak dilaksanakan sensus penduduk, data kependudukan diperoleh dari hasil proyeksi penduduk. Proyeksi penduduk merupakan suatu perhitungan ilmiah yang didasarkan pada asumsi dari komponen-komponen perubahan penduduk, yaitu kelahiran, kematian, dan migrasi. Proyeksi penduduk Indonesia 2010–2035 menggunakan data dasar penduduk hasil SP2010.

*residents include homeless people, ship crew, boat people, remote area community, and internally displaced persons. Those who had permanent residence and had been travelling away from their home for six months or more were not enumerated in their permanent place, but in the place where they were during the census.*

*For the periods where the population census is not conducted, population projection is done to estimate population during those years. The population projection is an estimate based on the demographic components, such as birth, death, and migration. Indonesia's 2010–2035 population projection used the 2010 Population Census as the base population.*

2. **Penduduk Kabupaten Padang Pariaman** adalah semua orang yang berdomisili di wilayah teritorial Kabupaten Padang Pariaman selama 6 bulan atau lebih dan atau mereka yang berdomisili kurang dari 6 bulan tetapi bertujuan menetap.
3. **Laju pertumbuhan penduduk** adalah angka yang menunjukkan persentase penambahan penduduk dalam

2. **The population of Padang Pariaman Regency** are all residents of the entire territory of Indonesia who have stayed for six months or longer, and those who intended to stay more than six months even though their length of stay is less than six months.
3. **The growth rate of population** is the number that show percentage of population growth within a

jangka waktu tertentu.

*specified period.*

4. **Kepadatan penduduk** adalah rasio banyaknya penduduk per kilometer persegi.
4. **Population density** is ratio of population per square kilometer.
5. **Rasio jenis kelamin** adalah perbandingan antara penduduk laki-laki dan penduduk perempuan pada suatu wilayah dan waktu tertentu. Biasanya dinyatakan dengan banyaknya penduduk laki-laki untuk 100 penduduk perempuan.
5. **Sex ratio** is the ratio of males population to females population in a given area and time, usually expressed as the number of males for every 100 females.
6. **Distribusi penduduk** adalah pola persebaran penduduk di suatu wilayah, baik berdasarkan batas-batas geografis maupun berdasarkan batas-batas administrasi pemerintahan.
6. **Population distribution** is the pattern of population distribution in an area, either by geographic boundaries or by government administrative boundaries.
7. **Komposisi penduduk** adalah pola persebaran penduduk menurut karakteristiknya, contoh: penduduk menurut kelompok umur, penduduk menurut jenis kelamin
7. **Population composition** is the pattern of population distribution by its characteristics, example: population by age group, population by sex
8. **Rumah tangga** adalah seseorang atau sekelompok orang yang mendiami sebagian atau seluruh bangunan fisik/sensus dan biasanya tinggal bersama serta pengelolaan makan dari satu dapur. Yang dimaksud makan dari satu dapur adalah jika pengurusan kebutuhan sehari-
8. **Household** is an individual or group of people living in a physical/census building unit or part of it and usually commit on a common provision for food and other essentials of living. Common provision for food means one organising daily needs for all of

## POPULATION AND EMPLOYMENT

harinya dikelola bersama-sama menjadi satu.

*household members.*

9. **Anggota rumah tangga** adalah semua orang yang biasanya bertempat tinggal di suatu rumah tangga, baik yang berada di rumah pada waktu pencacahan maupun yang sementara tidak ada.
  10. **Rata-rata anggota rumah tangga** adalah angka yang menunjukkan rata-rata jumlah anggota rumah tangga per rumah tangga.
  11. Istilah **migrasi seumur hidup** disebut bila provinsi tempat tinggal seseorang pada saat pencacahan berbeda dengan provinsi tempat lahirnya.
  12. Istilah **migrasi risen** disebut bila provinsi tempat tinggal seseorang pada saat pencacahan berbeda dengan provinsi tempat tinggalnya 5 tahun yang lalu.
  13. **Penduduk usia kerja** adalah penduduk yang berumur 15 tahun ke atas.
  14. **Angkatan kerja** adalah penduduk usia kerja (15 tahun ke atas) yang bekerja, punya pekerjaan namun sementara tidak bekerja, dan pengangguran.
9. **Household member** are those who usually lives in a household regardless of their location at the time of enumeration.
  10. **Average household size** is the average number of household members per household.
  11. *Lifetime migration terminology if someone's province of residence at the time of enumeration was different from his/her province of birthplace.*
  12. **Recent migration terminology** if someone's province of residence at the time of enumeration was different from his/her province of residence 5 years ago.
  13. **Working age population** is persons of 15 years and over.
  14. **Labor force or economically active** are persons of 15 years and over, who in the previous week were working, temporarily absent from

*work but having jobs, and unemployment.*

- |  |   |
|--|---|
| <p>15. <b>Bekerja</b> adalah kegiatan ekonomi yang dilakukan oleh seseorang dengan maksud memperoleh atau membantu memperoleh pendapatan atau keuntungan dan lamanya bekerja paling sedikit 1 jam secara terus menerus dalam seminggu yang lalu (termasuk pekerja keluarga tanpa upah yang membantu dalam suatu usaha/kegiatan ekonomi).</p> | <p>15. <b>Working</b> is economic activity conducted by a person and intended to earn income by doing work or helping to do work at least one hour continuously during the reference week (including unpaid family worker/s for any economic activity).</p> |
| <p>16. <b>Jumlah jam kerja seluruhnya</b> adalah jumlah jam kerja yang digunakan untuk bekerja (tidak termasuk jam kerja istirahat resmi dan jam kerja yang digunakan untuk hal-hal di luar pekerjaan).</p>  | <p>16. <b>Total working hours</b> is the Total hours spent by an employee to perform all jobs (excluding the time used for other activities which are not classified as work).</p>  |
| <p>17. <b>Lapangan usaha</b> adalah bidang kegiatan dari pekerjaan/tempat bekerja di mana seseorang bekerja. Klasifikasi lapangan usaha mengikuti Klasifikasi Baku Lapangan Usaha Indonesia (KBLI) dalam 1 digit.</p>  | <p>17. <b>Industry</b> is field of a person's activity or establishment. The classification of industries follows the Indonesia Standard Industrial Classification (KBLI) in one digit.</p>   |
| <p>18. <b>Status pekerjaan</b> adalah kedudukan seseorang dalam unit usaha/kegiatan dalam melakukan pekerjaan.</p>   | <p>18. <b>Employment status</b> is the status of a person at his place of work or establishment where he was employed.</p>  |
| <p>19. <b>Berusaha sendiri tanpa dibantu orang lain</b> adalah bekerja atau berusaha dengan menanggung risiko</p>  | <p>19. <b>Own-account worker</b> is a person who works at his own risk without assisted by paid per mount worker</p>  |

## POPULATION AND EMPLOYMENT

secara ekonomis, yaitu dengan tidak kembalinya ongkos produksi yang telah dikeluarkan dalam rangka usahanya tersebut, serta tidak menggunakan pekerja dibayar maupun pekerja tak dibayar, termasuk yang sifat pekerjaannya memerlukan teknologi atau keahlian khusus.

*or unpaid worker include technical job or skill job.*

20. **Berusaha dibantu buruh tidak tetap/buruh tidak dibayar** adalah bekerja atau berusaha atas risiko sendiri, dan menggunakan buruh/pekerja tak dibayar dan atau buruh/pekerja tidak tetap.

20. ***Employer assisted by temporary workers/unpaid worker*** is a person who works at his own risk and assisted by temporary worker/unpaid worker.

21. **Berusaha dibantu buruh tetap/buruh dibayar** adalah berusaha atas risiko sendiri dan mempekerjakan paling sedikit satu orang buruh/pekerja tetap yang dibayar.

21. ***Employer assisted by permanent workers/paid workers*** is a person who does his business at her/his own risk at least one assisted by paid permanent worker.

22. **Buruh/karyawan/pegawai** adalah seseorang yang bekerja pada orang lain atau instansi/kantor/ perusahaan secara tetap dengan menerima upah/gaji baik berupa uang maupun barang. Buruh yang tidak mempunyai majikan tetap, tidak digolongkan sebagai buruh/karyawan, tetapi sebagai pekerja bebas. Seseorang dianggap memiliki majikan tetap jika memiliki 1 (satu) majikan

22. ***Employee*** is a person who work permanently for other people or institution/office/ company and gains some money/cash or goods as wage/salary. Labor who have no permanent employer is not categorized as a laborer/worker/employee but casual worker. A laborers in general is considered to have a permanent employer if he has the same

(orang/rumah tangga) yang sama dalam sebulan terakhir, khusus pada sektor bangunan batasannya tiga bulan. Apabila majikannya instansi/lembaga, boleh lebih dari satu.

*employer during the past month, particularly for building construction sector is 3 months. If the employer is an institution, more than 1 (one) employer is allowed.*

23. **Pekerja bebas** adalah seseorang yang bekerja pada orang lain/majikan/institusi yang tidak tetap (lebih dari 1 majikan dalam sebulan terakhir) di usaha pertanian baik berupa usaha rumah tangga maupun bukan usaha rumah tangga, ataupun di nonpertanian atas dasar balas jasa dengan menerima upah atau imbalan baik berupa uang maupun barang, dan baik dengan sistem pembayaran harian maupun borongan.

23. **Casual employee** is a person who does not work permanently for other people/employer/ institution (more than 1 employer during the last 1 month) in agricultural sector, either home industry or not home industry, or in non-agricultural sector based on remuneration paid with money or goods, and based on daily or contact payment system.

24. **Pekerja tak dibayar** adalah seseorang yang bekerja membantu usaha untuk memperoleh penghasilan/keuntungan yang dilakukan oleh salah seorang anggota rumah tangga atau bukan anggota rumah tangga tanpa mendapat upah/gaji baik berupa uang maupun barang.

24. **Unpaid worker** is a person who intended to work without pa,y either with money or good, in an establishment run by other members of the family, relative or neighbour.

**ULASAN**

**DESCRIPTION**

**Kependudukan**

Jumlah penduduk Kabupaten Padang Pariaman tahun 2018 terdapat sebanyak 413.272 jiwa, yang terdiri dari 203.602 laki-laki dan 209.670 perempuan, sedangkan tahun sebelumnya tercatat sebanyak 411.003 jiwa (202.400 laki-laki dan 208.603 perempuan). Tingkat kepadatan penduduk pada tahun 2018 ini terhitung sebanyak 308 jiwa / Km<sup>2</sup>. Jumlah penduduk terbanyak berada di Kecamatan Batang Anai, yakni 47.055 jiwa, sedangkan jumlah penduduk terendah berada di Kecamatan Padang Sago yakni 8.456 jiwa.

**Ketenagakerjaan**

Total banyaknya pendaftaran tenaga kerja menurut jenis kelamin pada tahun 2018 sebesar 3.500 dimana laki-laki 1.324 dan perempuan 2.176 sedangkan untuk penempatan pada tahun yang sama yakni tahun 2018, Totalnya sebanyak 2.275 dimana laki-laki 519 dan perempuan sebanyak 1.756.

**Population**

*The population of Padang Pariaman district in 2017 there were as many as 411.003 people, consisting of 202.400 males and 208.603 women, while the previous year there were 408.612 people (201.130 males and 207.482 females). The population density in 2018 is counted as many as 308 inhabitants / Km<sup>2</sup> Number largest population in the District of Batang Anai, namely 47.055 peoples, while the population of the lowest in Sub Padang Sago namely 8.456 inhabitants.*

**Employment**

*The Total number of registration of labor by gender in 2018 amounted to 3.500 where 1.324 men and 2.176 women, while for placement in the same year ie 2018, Totaling as much as 2.275 where the male 519 and female enrollment occurred as many as 1.756.*

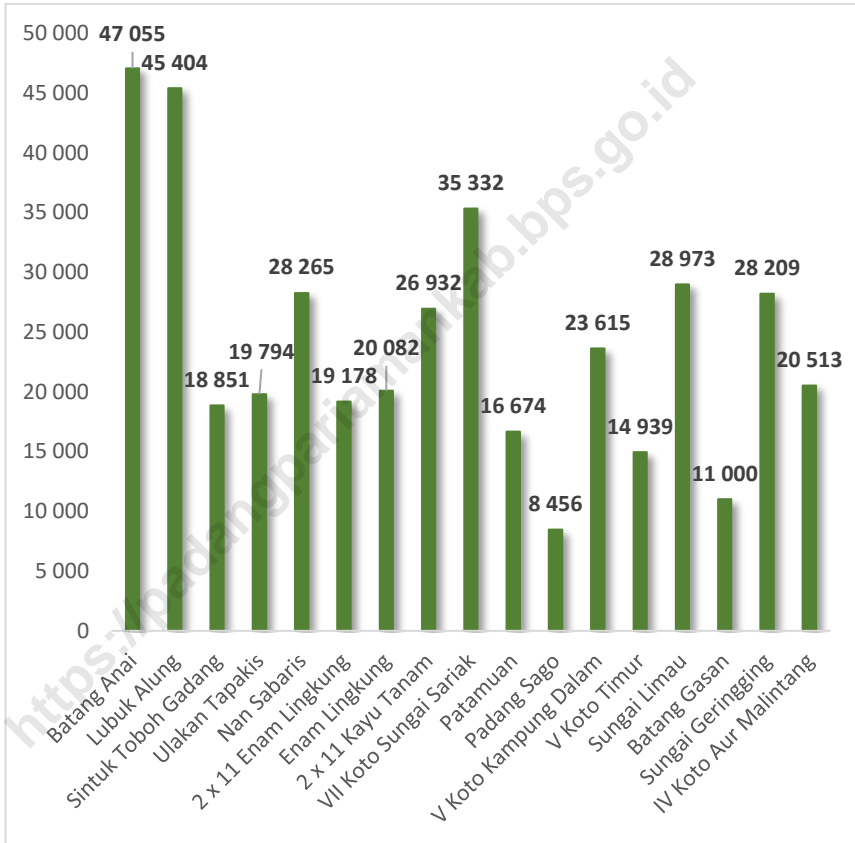
Berdasarkan Survei angkatan Kerja nasional, pada tahun 2018, Jumlah orang yang bekerja di Kabupaten Padang Pariaman sebanyak 173.608 orang dengan rincian 105.106 laki-laki dan 68.502 perempuan. Dilihat dari tingkat pendidikan pekerja di Kabupaten Padang Pariaman, pekerja pada tingkat pendidikan Tamat Sekolah Dasar sebanyak 31.898 orang, pekerja berpendidikan SMP sebanyak 33.454, Pekerja berpendidikan SLTA sebanyak 47.267 orang dan yang tidak/belum tamat SD sebanyak 42.265 orang. Selanjutnya pekerja yang berpendidikan Diploma hingga Universitas hanya terdapat sebanyak 13.906 orang.

*Based on National Labor Force survey, in 2018, The number of employed persons in Padang Pariaman Regency was 169.769 with details of 104.510 men and 65.259 women. According to Educational level of workers in the district of Padang Pariaman, the employee that have graduated from Elementary School was 31.898 people, the employee that have graduated from Junior High School was 33.454, the employee that have graduated from Senior High School was 47.267 and The employee that not / do not complete elementary school was 42.265 people. Then, the employee that have graduated diploma and University there was 13.906 peoples.*



**Gambar** 3.1  
**Picture**

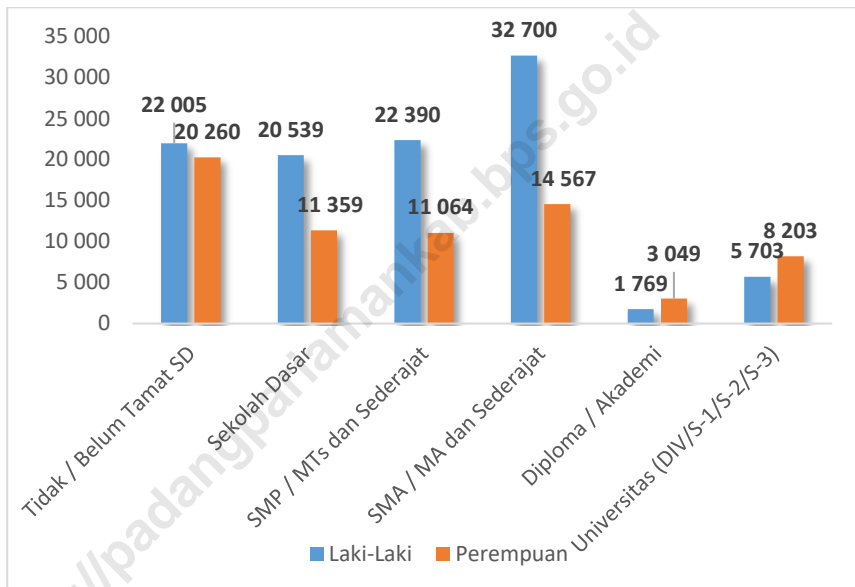
**Jumlah Penduduk Menurut Kecamatan di Kabupaten Padang Pariaman, 2018**  
**Number of Population By Districts in Padang Pariaman Regency, 2018**



**Gambar**  
**Picture**

3.2

**Penduduk Berumur 15 Tahun Keatas Yang Bekerja Menurut Tingkat Pendidikan Yang Ditamatkan di Kabupaten Padang Pariaman, 2018**  
*Population At Age 15 Years and Older, Working by Education in Padang Pariaman, 2018*

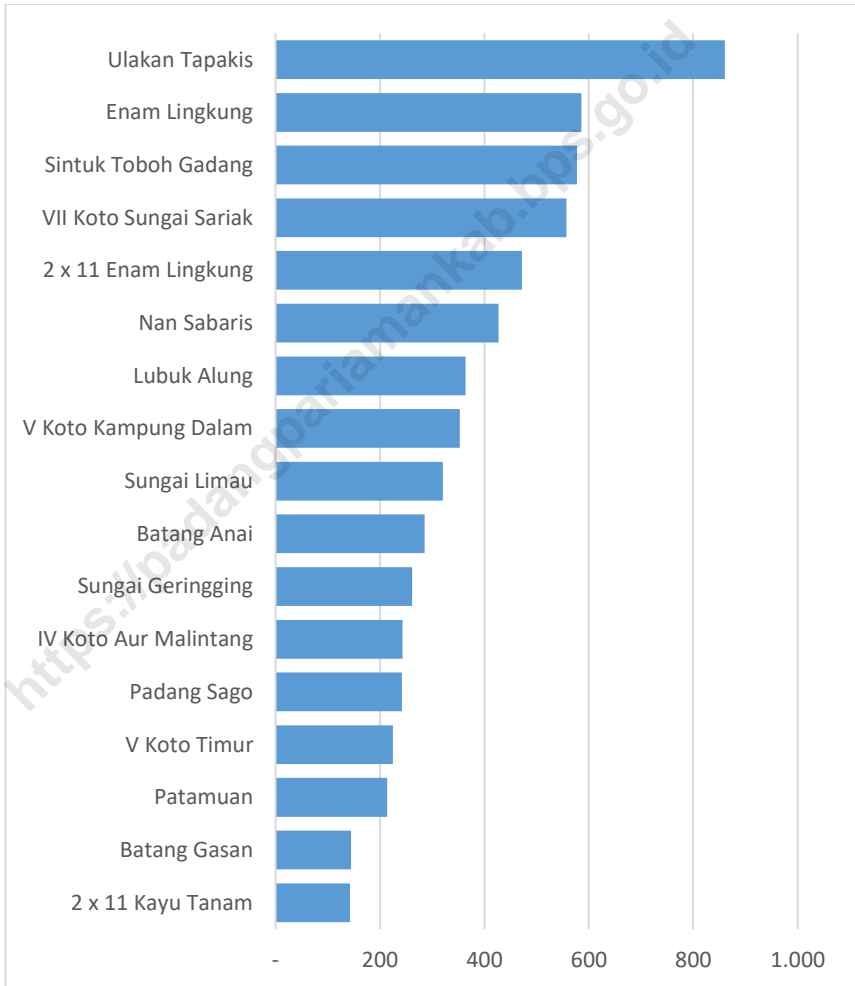


Sumber : Survei Angkatan Kerja Nasional, BPS

**Gambar**  
**Picture**

**3.3**

**Kepadatan Penduduk Menurut Kecamatan di Kabupaten Padang Pariaman Tahun 2018**  
**Population of Destinity By Districts in Padang Pariaman Regency, 2018**



3.1 PENDUDUK/POPULATION

**Tabel 3.1.1** Jumlah Penduduk, Laju Pertumbuhan Penduduk, Distribusi Persentase Penduduk, Kepadatan Penduduk, dan Rasio Jenis Kelamin Penduduk Menurut Kecamatan di Kabupaten Padang Pariaman, SP2010 dan 2018  
*Population, Population Growth Rate, Percentage Distribution of Population, Population Density, and Population Sex Ratio by Sub District in Padang Pariaman Regency, SP2010 and 2018*

Kecamatan Subdistrict	Penduduk (Ribu) Population (Thousand)			Laju Pertumbuhan Penduduk per Tahun Annual Population Growth Rate (%)
	SP2010 <sup>1</sup>	2010 <sup>2</sup>	2018 <sup>2</sup>	2010-2018 <sup>2</sup>
(1)	(2)	(3)	(4)	(6)
1 Batang Anai	44 176	44 180	47 055	0,79
2 Lubuk Alung	42 772	42 776	45 404	0,75
3 Sintuk Toboh Gadang	17 776	17 777	18 851	0,74
4 Ulakan Tapakis	18 980	18 982	19 794	0,52
5 Nan Sabaris	26 830	26 831	28 265	0,65
6 2 x 11 Enam Lingkung	18 181	18 183	19 178	0,67
7 Enam Lingkung	18 915	18 917	20 082	0,75
8 2 x 11 Kayu Tanam	25 653	25 656	26 932	0,61
9 VII Koto Sungai Sariak	33 719	33 722	35 332	0,58
10 Patamuan	15 650	15 651	16 674	0,79
11 Padang Sago	7 969	7 970	8 456	0,74
12 V Koto Kampung Dalam	22 606	22 608	23 615	0,55
13 V Koto Timur	14 234	14 236	14 939	0,60
14 Sungai Limau	27 884	27 886	28 973	0,48
15 Batang Gasan	10 522	10 523	11 000	0,56
16 Sungai Geringging	27 034	27 036	28 209	0,53
17 IV Koto Aur Malintang	19 602	19 606	20 513	0,57
<b>Padang Pariaman</b>	<b>392 503</b>	<b>392 540</b>	<b>413 272</b>	<b>0,65</b>

Bersambung / To be continued .....

POPULATION AND EMPLOYMENT

Tabel 3.1.1 Lanjutan .....  
Table 3.1.1 Continued .....

	Kecamatan Subdistrict	Persentase Penduduk Percentage of Total Population		Kepadatan Penduduk per km <sup>2</sup> Population Density per sq.km	
		SP2010 <sup>1</sup>	2018 <sup>2</sup>	SP2010 <sup>1</sup>	2018 <sup>2</sup>
	(1)	(7)	(8)	(9)	(10)
1	Batang Anai	11,25	11,39	268	286
2	Lubuk Alung	10,90	10,99	343	364
3	Sintuk Toboh Gadang	4,53	4,56	544	577
4	Ulakan Tapakis	4,84	4,79	825	860
5	Nan Sabaris	6,84	6,84	405	427
6	2 x 11 Enam Lingkung	4,63	4,64	447	472
7	Enam Lingkung	4,82	4,86	552	586
8	2 x 11 Kayu Tanam	6,54	6,52	136	143
9	VII Koto Sungai Sariak	8,59	8,55	532	557
10	Patemuan	3,99	4,03	201	214
11	Padang Sago	2,03	2,05	228	242
12	V Koto Kampung Dalam	5,76	5,71	338	353
13	V Koto Timur	3,63	3,61	214	225
14	Sungai Limau	7,10	7,01	309	321
15	Batang Gasan	2,68	2,66	138	144
16	Sungai Geringging	6,89	6,83	251	262
17	IV Koto Aur Malintang	4,99	4,96	233	243
	<b>Padang Pariaman</b>	<b>100,00</b>	<b>100,00</b>	<b>292</b>	<b>308</b>

Bersambung / To be continued .....

**Tabel** 3.1.1 **Lanjutan** .....  
**Table** 3.1.1 **Continued** .....

	Kecamatan Subdistrict	Rasio Jenis Kelamin Sex Ratio	
		SP2010 <sup>1</sup>	2018 <sup>2</sup>
	(1)	(11)	(12)
1	Batang Anai	101,18	102,21
2	Lubuk Alung	100,27	101,40
3	Sintuk Toboh Gadang	97,96	98,87
4	Ulakan Tapakis	90,85	91,95
5	Nan Sabaris	92,57	93,78
6	2 x 11 Enam Lingkung	96,66	97,39
7	Enam Lingkung	97,85	98,65
8	2 x 11 Kayu Tanam	97,57	98,35
9	VII Koto Sungai Sariak	91,18	91,98
10	Patamuan	96,60	97,84
11	Padang Sago	88,51	91,10
12	V Koto Kampung Dalam	98,87	100,36
13	V Koto Timur	94,10	95,41
14	Sungai Limau	96,02	96,97
15	Batang Gasan	95,21	96,08
16	Sungai Geringging	92,24	93,07
17	IV Koto Aur Malintang	95,62	96,15
	<b>Padang Pariaman</b>	<b>96,06</b>	<b>97,11</b>

Catatan/Note :

<sup>1</sup> Hasil SP 2010 (Mei)/The result of the 2010 Population Census (May)

<sup>2</sup> Hasil Proyeksi Penduduk Kabupaten Padang Pariaman 2010-2035 (Pertengahan Tahun/Juni)/The Result of Sumatera Barat Ppopulation Projection 2010-2035 (mid Year/June)

Sumber: BPS Kabupaten Padang Pariaman (SP) 2010 dan Proyeksi Penduduk Indonesia 2010-2035

Source : BPS Padang Pariaman Regency and Indonesia Population Projection 2010 – 2035

**Tabel 3.1.2** Jumlah Penduduk Menurut Kelompok Umur dan Jenis Kelamin di Kabupaten Padang Pariaman, 2018  
*Population by Age Group and Sex in Padang Pariaman Regency, 2018*

Kelompok Umur <i>Age Group</i>	Jenis Kelamin/Sex		
	Laki-Laki <i>Male</i>	Perempuan <i>Female</i>	Jumlah <i>Total</i>
(1)	(2)	(3)	(4)
0-4	20 318	19 549	39 867
5-9	22 210	21 030	43 240
10-14	23 191	21 739	44 930
15-19	19 523	18 303	37 826
20-24	13 813	13 111	26 924
25-29	12 534	12 419	24 953
30-34	12 507	12 790	25 297
35-39	12 204	13 277	25 481
40-44	12 840	12 994	25 834
45-49	11 227	12 307	23 534
50-54	10 329	11 707	22 036
55-59	9 472	11 247	20 719
60-64	9 553	10 628	20 181
65+	13 881	18 569	32 450
<b>Padang Pariaman</b>	<b>203 602</b>	<b>209 670</b>	<b>413 272</b>

Sumber : Proyeksi Penduduk Indonesia 2010 – 2035

Source : Indonesia Population Projection 2010 - 2035

<b>Tabel</b>		<b>Jumlah Penduduk, Rumah Tangga, Rata-rata ART Menurut Kecamatan di Kabupaten Padang Pariaman, 2018</b>			
<b>Table</b>		<b>Number of Population, Household, Average Household by District in Padang Pariaman Regency, 2018</b>			
3.1.3					
	<b>Kecamatan</b> <i>District</i>	<b>Jumlah Penduduk</b> <i>Population</i>	<b>Jumlah Rumah Tangga</b> <i>Number of Household</i>	<b>Rata-rata Anggota Rumah Tangga /</b> <i>Average of Household Member</i>	
	(1)	(2)	(3)	(4)	
1.	Batang Anai	47 055	10 449	5	
2.	Lubuk Alung	45 404	10 024	5	
3.	Sintuk Toboh Gadang	18 851	3 858	5	
4.	Ulakan Tapakis	19 794	4 593	4	
5.	Nan Sabaris	28 265	5 880	5	
6.	2 x 11 Enam Lingkung	19 178	4 307	4	
7.	Enam Lingkung	20 082	4 323	5	
8.	2 x 11 Kayu Tanam	26 932	6 313	4	
9.	VII Koto Sungai Sariak	35 332	8 529	4	
10.	Patamuan	16 674	3 991	4	
11.	Padang Sago	8 456	2 346	4	
12.	V Koto Kampung Dalam	23 615	5 687	4	
13.	V Koto Timur	14 939	3 612	4	
14.	Sungai Limau	28 973	5 246	6	
15.	Batang Gasan	11 000	2 566	4	
16.	Sungai Geringging	28 209	7 359	4	
17.	IV Koto Aur Malintang	20 513	4 820	4	
		<b>2018</b>	<b>413 272</b>	<b>93 903</b>	<b>4</b>
		<b>2017</b>	<b>411 003</b>	<b>93 388</b>	<b>4</b>
	Jumlah	<b>2016</b>	<b>408 612</b>	<b>92 845</b>	<b>4</b>
	<i>Total</i>	<b>2015</b>	<b>406 076</b>	<b>92 267</b>	<b>4</b>
		<b>2014</b>	<b>403 530</b>	<b>89 514</b>	<b>4</b>

Sumber : Badan Pusat Statistik Kabupaten Padang Pariaman

Source : BPS-Statistics of Padang Pariaman Regency



POPULATION AND EMPLOYMENT

**Tabel 3.1.4** Jumlah Penduduk dan Rasio Jenis Kelamin Menurut Kecamatan di Kabupaten Padang Pariaman (Jiwa), 2018  
*Population and Sex Ratio by Subdistrict in Padang Pariaman Regency, 2018*

	Kecamatan Subdistrict	Jenis Kelamin Sex		
		Laki-Laki Male	Perempuan Female	Jumlah Total
	(1)	(2)	(3)	(4)
1	Batang Anai	23 785	23 270	47 055
2	Lubuk Alung	22 860	22 544	45 404
3	Sintuk Toboh Gadang	9 372	9 479	18 851
4	Ulakan Tapakis	9 482	10 312	19 794
5	Nan Sabaris	13 679	14 586	28 265
6	2 x 11 Enam Lingkung	9 462	9 716	19 178
7	Enam Lingkung	9 973	10 109	20 082
8	2 x 11 Kayu Tanam	13 354	13 578	26 932
9	VII Koto Sungai Sariak	16 928	18 404	35 332
10	Patamuan	8 246	8 428	16 674
11	Padang Sago	4 031	4 425	8 456
12	V Koto Kampung Dalam	11 829	11 786	23 615
13	V Koto Timur	7 294	7 645	14 939
14	Sungai Limau	14 264	14 709	28 973
15	Batang Gasan	5 390	5 610	11 000
16	Sungai Geringging	13 598	14 611	28 209
17	IV Koto Aur Malintang	10 055	10 458	20 513
	<b>Padang Pariaman</b>	<b>203 602</b>	<b>209 670</b>	<b>413 272</b>

Sumber : Proyeksi Penduduk Indonesia 2010 – 2035

Source : *Indonesia Population Projection 2010 – 2035*

**Tabel 3.1.5** Jumlah Penduduk Menurut Kelompok Usia Sekolah dan Jenis Kelamin di Kabupaten Padang Pariaman, 2018  
*Table 3.1.5* *Population by Age Group and Sex in Padang Pariaman Regency, 2018*

Kelompok Umur <i>Age Group</i>	Laki- Laki <i>Male</i>	Perempuan <i>Female</i>	Jumlah <i>Total</i>	Rasio Jenis Kelamin <i>Sex Ratio</i>
(1)	(2)	(3)	(4)	(5)
5 – 6	8 675	8 249	16 924	105,16
7-12	27 633	26 008	53 641	106,25
13-15	13 405	12 549	25 954	106,82
16-18	11 781	11 044	22 825	106,67
19-24	17 243	16 333	33 576	105,57
<b>Padang Pariaman</b>	<b>78 737</b>	<b>74 183</b>	<b>152 920</b>	<b>106,14</b>

Sumber : Badan Pusat Statistik Kabupaten Padang Pariaman

Source : BPS-Statistics of Padang Pariaman Regency

POPULATION AND EMPLOYMENT

**Tabel 3.1.6** Jumlah Penduduk Menurut Kelompok Umur dan Jenis Kelamin di Kabupaten Padang Pariaman, 2018  
*Population by Age Group and Sex in Padang Pariaman Regency Year 2018*

	Kecamatan <i>District</i>	Dewasa / <i>Grow Up</i>		
		Laki-Laki <i>Male</i>	Perempuan <i>Female</i>	Jumlah <i>Total</i>
	(1)	(2)	(3)	(4)
1.	Batang Anai	15 028	14 809	29 837
2.	Lubuk Alung	14 337	14 143	28 480
3.	Sintuk Toboh Gadang	5 548	5 770	11 318
4.	Ulakan Tapakis	5 542	6 183	11 725
5.	Nan Sabaris	8 303	8 933	17 236
6.	2 x 11 Enam Lingkung	5 917	6 065	11 982
7.	Enam Lingkung	6 141	6 160	12 301
8.	2 x 11 Kayu Tanam	8 331	8 450	16 781
9.	VII Koto Sungai Sariak	10 171	11 376	21 547
10.	Patamuan	4 928	5 136	10 064
11.	Padang Sago	2 360	2 697	5 057
12.	V Koto Kampung Dalam	7 390	7 426	14 816
13.	V Koto Timur	4 406	4 703	9 109
14.	Sungai Limau	8 653	8 866	17 519
15.	Batang Gasan	3 167	3 281	6 448
16.	Sungai Geringging	7 730	8 515	16 245
17.	IV Koto Aur Malintang	6 050	6 270	12 320
	<b>Padang Pariaman</b>	<b>124 002</b>	<b>128 783</b>	<b>252 785</b>

Bersambung / *To be continued* .....

**Tabel** 3.1.6 **Lanjutan .....**  
**Table** 3.1.6 **Continued .....**

	Kecamatan <i>District</i>	Anak-anak / <i>Children</i>		
		Laki-Laki <i>Male</i>	Perempuan <i>Female</i>	Jumlah <i>Total</i>
	(1)	(5)	(6)	(7)
1.	Batang Anai	7 650	7 209	14 859
2.	Lubuk Alung	7 389	7 005	14 394
3.	Sintuk Toboh Gadang	3 229	2 932	6 161
4.	Ulakan Tapakis	3 286	3 194	6 480
5.	Nan Sabaris	4 460	4 281	8 741
6.	2 x 11 Enam Lingkung	2 881	2 771	5 652
7.	Enam Lingkung	3 166	2 984	6 150
8.	2 x 11 Kayu Tanam	4 178	4 107	8 285
9.	VII Koto Sungai Sariak	5 493	5 067	10 560
10.	Patamuan	2 711	2 518	5 229
11.	Padang Sago	1 292	1 139	2 431
12.	V Koto Kampung Dalam	3 453	3 161	6 614
13.	V Koto Timur	2 215	2 015	4 230
14.	Sungai Limau	4 541	4 334	8 875
15.	Batang Gasan	1 806	1 768	3 574
16.	Sungai Geringging	4 706	4 528	9 234
17.	IV Koto Aur Malintang	3 263	3 305	6 568
	<b>Jumlah / <i>Total</i></b>	<b>65 719</b>	<b>62 318</b>	<b>128 037</b>

Sumber : Badan Pusat Statistik Kabupaten Padang Pariaman

Source : BPS-Statistics of Padang Pariaman Regency

**Tabel 3.1.7**  
**Persentase Penduduk Menurut Status Perkawinan di Kabupaten Padang Pariaman, 2018**  
*Percentage of Population by Marital Status in Padang Pariaman Regency, 2018*

Umur Age	Belum Kawin Single	Kawin Married	Cerai hidup Divorce life	Cerai mati Divorce die	
(1)	(2)	(3)	(4)	(5)	
Laki-Laki / Male					
< 25	22,79	0,36	0,00	0,00	
25-49	2,84	11,65	0,35	0,00	
50+	0,98	9,41	0,21	0,65	
Perempuan / Female					
<25	20,32	1,19	0,00	0,00	
25-49	0,70	13,92	0,53	0,31	
50+	1,28	6,98	0,60	4,92	
Jumlah Total	<b>2018</b>	<b>48,92</b>	<b>43,51</b>	<b>1,68</b>	<b>5,88</b>
	<b>2017</b>	<b>49,86</b>	<b>41,52</b>	<b>2,24</b>	<b>6,38</b>
	<b>2016</b>	<b>51,36</b>	<b>39,40</b>	<b>2,19</b>	<b>7,03</b>
	<b>2015</b>	<b>49,60</b>	<b>41,78</b>	<b>2,55</b>	<b>6,07</b>

Sumber : Susenas, Badan Pusat Statistik Kabupaten Padang Pariaman  
 Source : Susenas, BPS-Statistics of Padang Pariaman Regency

**Tabel 3.1.8** Banyaknya Akta Kependudukan Yang Diterbitkan Menurut Kecamatan di Kabupaten Padang Pariaman, 2018  
*Number of Published Civil Certificate by Sub Districts in Padang Pariaman Regency, 2018*

	Kecamatan Districts	Akta Kelahiran Birth Certificate	Akta Kematian Death Certificate	Akta Perkawinan Marriage License	Akta Perceraian Divorce Certificate
	(1)	(2)	(3)	(4)	(5)
1.	Batang Anai	2 502	188	19	-
2.	Lubuk Alung	2 352	219	14	-
3.	Sintuk Toboh Gadang	1 101	104	2	-
4.	Ulakan Tapakis	1 571	111	-	-
5.	Nan Sabaris	1 816	188	-	-
6.	2 x 11 Enam Lingkung	751	65	1	-
7.	Enam Lingkung	985	77	-	-
8.	2 x 11 Kayu Tanam	1 428	96	4	-
9.	VII Koto Sungai Sariak	1 785	206	-	-
10.	Patamuan	1 024	82	1	-
11.	Padang Sago	402	50	-	-
12.	V Koto Kp Dalam	1 448	141	-	-
13.	V Koto Timur	694	65	-	-
14.	Sungai Limau	1 502	137	1	-
15.	Batang Gasan	611	61	-	-
16.	Sungai Geringging	1 861	95	-	-
17.	IV Koto Aur Malintang	1 164	79	-	-
	<b>2018</b>	<b>22 997</b>	<b>1 964</b>	<b>42</b>	<b>-</b>
	<b>2017</b>	<b>30 607</b>	<b>1 595</b>	<b>41</b>	<b>-</b>
Jumlah	<b>2016</b>	<b>32 049</b>	<b>1 565</b>	<b>41</b>	<b>-</b>
Total	<b>2015</b>	<b>16 163</b>	<b>1 964</b>	<b>7</b>	<b>-</b>
	<b>2014</b>	<b>16 163</b>	<b>1 964</b>	<b>7</b>	<b>-</b>

Sumber : Dinas Kependudukan dan Catatan Sipil Kabupaten Padang Pariaman

Source : Department of Population and Civil Registration Of Padang Pariaman Regency

POPULATION AND EMPLOYMENT

3.2 KETENAGAKERJAAN/EMPLOYMENT

**Tabel 3.2.1** Penduduk Berumur 15 Tahun Ke Atas Menurut Jenis Kegiatan Utama dan Jenis Kelamin di Kabupaten Padang Pariaman, 2018  
*Table 3.2.1 Population Aged 15 Years and Over by Type of Main Activity and Sex in Padang Pariaman Regency, 2018*

Jenis Kelamin Sex	Angkatan Kerja / Labor force		Bukan Angkatan Kerja / Not Labor Force	
	Bekerja Work	Pengangguran Unemployment		
(1)	(2)	(3)	(4)	
Laki-Laki/ Male	105 106	6 955	26 049	
Perempuan / Female	68 502	5 919	73 185	
Jumlah Total	2018	173 608	12 874	99 234
	2017	169 769	12 095	101 758
	2016	...	...	...
	2015	157 973	9 728	110 251
	2014	165 119	14 042	95 949

Sumber : Sakernas, Badan Pusat Statistik Kabupaten Padang Pariaman

Source : Sakernas, BPS-Statistics of Padang Pariaman Regency

**Tabel 3.2.2** Penduduk Berumur 15 Tahun Ke Atas Menurut Jenis Kegiatan Utama dan Pendidikan di Kabupaten Padang Pariaman, 2018  
*Population Aged 15 Years and Over by Type of Activity Main and Educational in Padang Pariaman Regency, 2018*

Pendidikan Yang Ditamatkan <i>Educational attainment</i>	Angkatan Kerja / <i>Labor force</i>		Bukan Angkatan Kerja / <i>Not Labor Force</i>	
	Bekerja <i>Work</i>	Pengangguran <i>Unemployment</i>		
(1)	(2)	(3)	(4)	
Tidak tamat SD / <i>Didn't Complete Primary School</i>	42 265	860	22 766	
Sekolah Dasar / <i>Elementary School</i>	31 898	2 833	20 502	
Sekolah Menengah Pertama / <i>Junior High School</i>	33 454	1 494	28 528	
Sekolah Menengah Atas / <i>Senior High School</i>	47 267	7 335	23 594	
Diploma	4 818	-	469	
S1/S2/S3	13 906	352	3 375	
	<b>2018</b>	<b>173 608</b>	<b>12 874</b>	<b>99 234</b>
	<b>2017</b>	<b>169 769</b>	<b>12 095</b>	<b>101 758</b>
Jumlah <i>Total</i>	<b>2016</b>	...	...	...
	<b>2015</b>	<b>157 973</b>	<b>9 728</b>	<b>110 251</b>
	<b>2014</b>	<b>165 119</b>	<b>14 042</b>	<b>95 949</b>

Sumber : Sakernas, Badan Pusat Statistik Kabupaten Padang Pariaman

Source : Sakernas, BPS-Statistics of Padang Pariaman Regency



POPULATION AND EMPLOYMENT

**Tabel** 3.2.3 **Penduduk Berumur 15 Tahun Keatas Yang Bekerja Menurut Tingkat Pendidikan Yang Ditamatkan di Kabupaten Padang Pariaman, 2018**  
**Table** 3.2.3 **Population at Age 15 Years and Older Working by Education in Padang Pariaman Regency, 2018**

	Tingkat Pendidikan <i>Education Level</i>	Laki-Laki <i>Male</i>	Perempuan <i>Female</i>	Jumlah <i>Total</i>
	(1)	(2)	(3)	(4)
1.	Tidak / Belum Tamat SD <i>Didn't Complete Primary School</i>	22 005	20 260	42 265
2.	Sekolah Dasar <i>Elementary School</i>	20 539	11 359	31 898
3.	SMP / MTs dan Sederajat <i>Junior High School</i>	22 390	11 064	33 454
4.	SMA / MA dan Sederajat <i>Senior High School</i>	32 700	14 567	47 267
5.	Diploma / Akademi <i>Diploma / Academy</i>	1 769	3 049	4 818
6.	Universitas (DIV/S-1/S-2/S-3) <i>University</i>	5 703	8 203	13 906
	<b>2018</b>	<b>105 106</b>	<b>68 502</b>	<b>173 608</b>
	<b>2017</b>	<b>104 510</b>	<b>65 259</b>	<b>169 769</b>
	<b>2016</b>	...	...	...
	<b>2015</b>	<b>98 472</b>	<b>59 501</b>	<b>157 973</b>
	<b>2014</b>	<b>101 046</b>	<b>64 073</b>	<b>165 119</b>
	Jumlah / <i>Total</i>			

Sumber : Sakernas, Badan Pusat Statistik Kabupaten Padang Pariaman  
 Source : Sakernas, BPS-Statistics of Padang Pariaman Regency

**Tabel 3.2.4 Penduduk Menurut 15 Tahun Keatas Yang Bekerja Menurut Lapangan Usaha di Kabupaten Padang Pariaman, 2018**  
*Number of Population above 15 Years Old by Industrial Origin in Padang Pariaman Regency, 2018*

	<b>Lapangan Usaha Industrial Origin</b>	<b>Laki-Laki Male</b>	<b>Perempuan Female</b>	<b>Jumlah Total</b>
	(1)	(2)	(3)	(4)
1.	Pertanian, Perkebunan, Kehutanan, Perburuan dan Perikanan/ <i>Agriculture, Plantation, Forestry, Hunting and Fishing</i>	38 204	20 714	58 918
2.	Industri <i>Industry</i>	8 673	14 759	23 432
3.	Perdagangan, Rumah Makan dan Jasa Akomodasi/ <i>Wholesale Trade and Retail Trade Accomodation and Restaurant</i>	23 699	20 489	44 188
4.	Jasa Kemasyarakatan, Sosial dan Perorangan/ <i>Services</i>	11 101	11 703	22 804
5.	Lainnya <i>Others</i>	23 429	837	24 266
	<b>2018</b>	<b>105 106</b>	<b>68 502</b>	<b>173 608</b>
	<b>2017</b>	<b>104 510</b>	<b>65 259</b>	<b>169 769</b>
Jumlah <i>Total</i>	<b>2016</b>	...	...	...
	<b>2015</b>	<b>95 804</b>	<b>61 550</b>	<b>157 354</b>
	<b>2014</b>	<b>101 046</b>	<b>64 073</b>	<b>165 119</b>

Sumber : Sakernas, Badan Pusat Statistik Kabupaten Padang Pariaman  
 Source : Sakernas, BPS-Statistics of Padang Pariaman Regency

POPULATION AND EMPLOYMENT

**Tabel**  
**Table** 3.2.5 **Penduduk Berumur 15 Tahun Ke Atas Menurut Status Pekerjaan Utama di Kabupaten Padang Pariaman, 2018**  
*Population Aged 15 Years and Over by Main Employment Status in Padang Pariaman Regency, 2018*

	<b>Status Pekerjaan Utama</b> <i>Main Employment Status</i>	<b>Laki-Laki</b> <i>Male</i>	<b>Perempuan</b> <i>Female</i>	<b>Jumlah</b> <i>Total</i>
	(1)	(2)	(3)	(4)
1.	Berusaha sendiri <i>Own Account Workers</i>	20 280	15 536	35 816
2.	Berusaha dibantu buruh tidak tetap/Buruh tidak dibayar/ <i>Employer Assisted by Temporary Worker/Unpaid Worker</i>	26 478	15 210	41 688
3.	Berusaha dibantu buruh tetap/buruh dibayar/ <i>Employer Assisted by Permanent Worker</i>	6 008	446	6 454
4.	Buruh/Karyawan/Pegawai <i>Employee</i>	31 098	17 362	48 460
5.	Pekerja bebas di pertanian <i>Casual Employee in Agriculture</i>	7 699	3 719	11 418
6.	Pekerja bebas di non pertanian <i>Casual Employee not in Agriculture</i>	8 114	1 327	9 441
7.	Pekerja keluarga <i>Family Worker</i>	5 429	14 902	20 331
	<b>2018</b>	<b>105 106</b>	<b>68 502</b>	<b>173 608</b>
	<b>2017</b>	<b>104 410</b>	<b>65 259</b>	<b>169 769</b>
Jumlah <i>Total</i>	<b>2016</b>	...	...	...
	<b>2015</b>	<b>98 472</b>	<b>59 501</b>	<b>157 973</b>
	<b>2014</b>	<b>101 046</b>	<b>64 073</b>	<b>165 119</b>

Sumber : Sakernas, Badan Pusat Statistik Kabupaten Padang Pariaman

Source : Sakernas, BPS-Statistics of Padang Pariaman Regency

**Tabel 3.2.6** Tingkat Partisipasi Angkatan Kerja (TPAK) dan Tingkat Pengangguran Terbuka (TPT) di Kabupaten Padang Pariaman, 2018  
*Labor Force Participation Rate (LFPR) and Unemployment Rate in Padang Pariaman Regency, 2018*

Pendidikan Yang Ditamatkan / <i>Educational attainment</i>	TPAK		TPT		
	Laki-laki/ <i>Male</i>	Perempuan <i>Female</i>	Laki-laki <i>Male</i>	Perempuan/ <i>Female</i>	
(1)	(2)	(3)	(4)	(5)	
Tidak tamat SD / <i>Didn't Complete Primary School</i>	83,86	52,64	2,92	0,97	
SD / <i>Elementary School</i>	77,09	47,64	6,81	10,50	
SLTP / <i>Junior High School</i>	70,79	38,88	1,73	9,04	
SLTA / <i>Senior High School</i>	89,03	48,36	11,01	18,42	
Diploma	79,04	100,00	-	-	
Sarjana	89,18	75,65	5,81	-	
	<b>2018</b>	<b>81,14</b>	<b>50,42</b>	<b>6,21</b>	<b>7,95</b>
	<b>2017</b>	<b>78,87</b>	<b>49,42</b>	<b>4,44</b>	<b>9,99</b>
Jumlah <i>Total</i>	<b>2016</b>	...	...	...	...
	<b>2015</b>	<b>77,66</b>	<b>44,20</b>	<b>5,39</b>	<b>6,48</b>
	<b>2014</b>	<b>82,80</b>	<b>48,71</b>	<b>7,86</b>	<b>7,80</b>

Sumber : Sakernas, Badan Pusat Statistik Kabupaten Padang Pariaman

Source : Sakernas, BPS-Statistics of Padang Pariaman Regency

**Tabel** 3.2.7 **Penduduk Berumur 15 tahun Ke Atas yang Bekerja Menurut Kelompok Umur dan Jenis Kelamin di Kabupaten Padang Pariaman, 2018**  
**Table** 3.2.7 **Population Age of 15 Over Years by Age Group and Sex in Padang Pariaman Regency, 2018**

<b>Golongan Umur</b> <i>Age Groups</i>	<b>Laki-Laki</b> <i>Male</i>	<b>Perempuan</b> <i>Female</i>	<b>Jumlah</b> <i>Total</i>	
<b>(1)</b>	<b>(2)</b>	<b>(3)</b>	<b>(4)</b>	
15 – 19	5 215	1 458	6 673	
20 – 24	8 358	4 006	12 364	
25 - 29	10 387	6 230	16 617	
30 – 34	12 133	7 060	19 193	
35 – 39	11 362	7 841	19 203	
40 – 4	11 977	7 586	19 563	
45 – 49	11 034	7 896	18 930	
50 – 54	10 366	8 101	18 467	
55 – 59	8 150	7 274	15 424	
60+	16 124	11 050	27 174	
<b>Jumlah</b> <i>Total</i>	<b>2018</b>	<b>105 106</b>	<b>68 502</b>	<b>173 608</b>
	<b>2017</b>	<b>109 365</b>	<b>72 499</b>	<b>181 864</b>
	<b>2016</b>	...	...	...
	<b>2015</b>	<b>98 472</b>	<b>59 501</b>	<b>157 973</b>
	<b>2013</b>	<b>99 672</b>	<b>55 194</b>	<b>154 866</b>

Sumber : Sakernas, Badan Pusat Statistik Kabupaten Padang Pariaman

Source : Sakernas, BPS-Statistics of Padang Pariaman Regency

**Tabel 3.2.8** Jumlah Pencari kerja Menurut Pendidikan Ditamatkan dan Jenis Kelamin di Kabupaten Padang Pariaman, 2018  
*The number of job seekers by Educational Attainment and Sex in Padang Pariaman Regency, 2018*

Pendidikan Yang Ditamatkan <i>Educational attainment</i>	Laki-laki <i>Male</i>	Perempuan <i>Female</i>
(1)	(2)	(3)
Tidak tamat SD / <i>Didn't Complete Primary School</i>	-	-
SD / <i>Elementary School</i>	1 018	616
SLTP / <i>Junior High School</i>	395	263
SLTA / <i>Senior High School</i>	3 561	3289
Diploma	-	-
Sarjana	352	-
	<b>2018</b>	<b>4 168</b>
	<b>2017</b>	<b>4 206</b>
<b>Jumlah Total</b>	<b>2016</b>	<b>...</b>
	<b>2015</b>	<b>5 791</b>
	<b>2014</b>	<b>7 704</b>

Sumber : Sakernas, Badan Pusat Statistik Kabupaten Padang Pariaman

Source : Sakernas, BPS-Statistics of Padang Pariaman Regency

**Tabel** 3.2.9 **Penduduk Berumur 15 Tahun Ke Atas Yang Bekerja Menurut Jam Kerja Seminggu Yang Lalu di Kabupaten Padang Pariaman, 2018**  
**Table** 3.2.9 **Population Aged 15 Years and Over Who Worked According to The Working Hours A Week Ago in Padang Pariaman Regency, 2018**

	<b>Jumlah Jam Kerja / Number of Hours of Work</b>	<b>Laki-laki/ Male</b>	<b>Perempuan/ Female</b>
	(1)	(2)	(3)
	0	3 367	3 943
	1-14	8 621	12 681
	15-34	24 185	18 852
	35+	68 933	33 026
	<b>2018</b>	<b>105 106</b>	<b>68 502</b>
	<b>2017</b>	<b>104 510</b>	<b>65 259</b>
<b>Jumlah Total</b>	<b>2016</b>	...	...
	<b>2015</b>	<b>98 472</b>	<b>59 501</b>
	<b>2014</b>	<b>101 046</b>	<b>64 073</b>

Sumber : Sakernas, Badan Pusat Statistik Kabupaten Padang Pariaman

Source : Sakernas, BPS-Statistics of Padang Pariaman Regency

**Tabel 3.2.10**  
**Table** **Banyaknya Pendaftaran, Penempatan dan Permintaan Tenaga Kerja Menurut Jenis Kelamin dan Bulan di Kabupaten Padang Pariaman, 2018**  
**Number of Register, Allocation, and Labour Force Demand by Sex and Month in Padang Pariaman Regency, 2018**

	Bulan Month	Pendaftaran Register			Penempatan Allocation			Permintaan Demand		
		L/M	P/F	Jml/ Total	L/M	P/F	Jml/ Total	L/M	P/F	Jml/ Total
	(1)	(2)	(3)	(4)	(5)	(6)	(7)	(8)	(9)	(10)
1.	Januari January	56	120	176	30	101	131	19	38	57
2.	Februari February	67	129	196	46	55	101	36	46	82
3.	Maret March	73	156	229	57	64	121	56	52	108
4.	April April	159	175	334	49	36	85	48	47	95
5.	Mei May	58	133	191	63	50	113	54	78	132
6.	Juni June	112	182	294	35	150	185	36	87	123
7.	Juli July	146	170	316	39	300	339	71	91	162
8.	Agustus August	165	336	501	35	250	285	65	66	131
9.	September September	150	250	400	45	150	195	120	70	190
10.	Oktober October	135	212	347	36	230	266	112	89	201
11.	November November	97	169	266	40	170	210	59	151	210
12.	Desember December	106	144	250	44	200	244	44	160	204
	<b>2018</b>	<b>1 324</b>	<b>2 176</b>	<b>3 500</b>	<b>519</b>	<b>1 756</b>	<b>2 275</b>	<b>720</b>	<b>975</b>	<b>1 695</b>
	<b>2017</b>	<b>1 601</b>	<b>2 547</b>	<b>4 148</b>	<b>1 088</b>	<b>2 493</b>	<b>3 581</b>	<b>459</b>	<b>724</b>	<b>1 183</b>
	<b>2016</b>	<b>913</b>	<b>1 565</b>	<b>2 478</b>	<b>4</b>	<b>115</b>	<b>119</b>	<b>4</b>	<b>115</b>	<b>119</b>
	<b>2015</b>	<b>1 028</b>	<b>1 871</b>	<b>2 899</b>	<b>11</b>	<b>89</b>	<b>100</b>	<b>11</b>	<b>91</b>	<b>102</b>
	<b>2014</b>	<b>764</b>	<b>1 523</b>	<b>2 287</b>	<b>253</b>	<b>425</b>	<b>678</b>	<b>56</b>	<b>400</b>	<b>456</b>

Sumber : Dinas Perdagangan, Tenaga Kerja, Koperasi & UKM Kabupaten Padang Pariaman  
Source : Department of Trade, Labour, Cooperatives and Small and Medium Enterprises (UKM) Of Padang Pariaman Regency



**Tabel 3.2.11** Banyaknya Pencari Kerja Menurut Jenis Kelamin, Kelompok Umur dan Jenis Penempatan di Kabupaten Padang Pariaman, 2018  
*Number of Job Seekers by Sex, Age Group and Type of Placement in Padang Pariaman Regency, 2018*

Jenis Kelamin dan Kelompok Umur <i>Sex and Age Groups</i>	Belum Ditempatkan Tahun lalu / <i>Not Yet Placed Last Year</i>	Terdaftar Dalam Tahun Ini <i>Registered This Year</i>	Ditempatkan Dalam Tahun Ini / <i>Assigned This Year</i>
(1)	(2)	(3)	(4)
<b>Laki-laki / Male</b>			
10-14	27	145	135
15-19	31	251	210
20-29	58	410	138
30-44	89	394	123
45-54	23	129	125
55+	21	171	127
<b>Perempuan /Female</b>			
10-14	47	156	27
15-19	35	244	137
20-29	67	320	148
30-44	95	280	145
45-54	32	136	60
55+	30	36	
<b>Laki-laki + Perempuan Both Sex</b>			
10-14	179	328	125
15-19	221	101	336
20-29	170	171	163
30-44	45	129	155
45-54	40	59	89
55+	15	40	32
<hr/>			
<b>Jumlah Total</b>	<b>2018</b>	<b>1 225</b>	<b>3 500</b>
	<b>2017</b>	<b>4 380</b>	<b>3 890</b>
	<b>2016</b>	<b>5 676</b>	<b>5 676</b>

Sumber : Dinas Perdagangan, Tenaga Kerja, Koperasi & UKM Kabupaten Padang Pariaman  
 Source : Department of Trade, Labour, Cooperatives and Small and Medium Enterprises (UKM) Of Padang Pariaman Regency

**Tabel 3.2.12** Banyaknya Lowongan yang Belum / Sudah Dipenuhi dan Terdaftar Menurut Lapangan Usaha di Kabupaten Padang Pariaman, 2018  
*Number of Unoccupied / Occupied and Registered Vacancies by Industrial Origin in Padang Pariaman Regency, 2018*

Lapangan Usaha Industrial Origin	Belum Ditempatkan Tahun Yang Lalu/ Not Placed Yet Last Year			Terdaftar Dalam Tahun Ini Registered This Year			Ditempatkan Dalam Tahun Ini Assigned This Year			
	L/M	P/F	Jml/ Total	L/M	P/F	Jml/ Total	L/M	P/F	Jml Total	
	(1)	(2)	(3)	(4)	(5)	(6)	(7)	(8)	(9)	(10)
1. Pertanian <i>Agriculture</i>	89	140	229	121	193	314	78	167	245	
2. Pertambangan dan Penggalian / <i>Mining and Quarrying</i>	-	-	-	25	-	25	-	-	-	
3. Industri Pengolahan <i>Manufacturing</i>	155	210	365	187	214	401	123	195	318	
4. Listrik, Gas, dan Air Minum / <i>Electricity, Gas and Water Supply</i>	78	47	125	112	216	328	113	163	276	
5. Bangunan <i>Construction</i>	57	-	57	147	-	147	49	220	269	
6. Makan, dan Hotel <i>Trade, Restaurants and Hotels</i>	21	189	210	155	226	381	93	174	267	
7. Angkutan dan Komunikasi / <i>Transportation and Communication</i>	11	-	11	217	331	548	43	221	264	
8. Lembaga Keuangan <i>Financial Institution</i>	7	196	203	220	458	678	10	325	335	
9. Jasa Kemasyarakatan <i>Services</i>	7	18	25	140	538	678	10	291	301	
10. Lainnya/ <i>Others</i>	-	-	-	-	-	-	-	-	-	
<b>Jumlah Total</b>	<b>2018</b>	<b>425</b>	<b>800</b>	<b>1 225</b>	<b>1 324</b>	<b>2 176</b>	<b>3 500</b>	<b>519</b>	<b>1 756</b>	<b>2 275</b>
	<b>2017</b>	<b>29</b>	<b>163</b>	<b>192</b>	<b>381</b>	<b>302</b>	<b>583</b>	<b>250</b>	<b>152</b>	<b>402</b>
	<b>2016</b>	<b>23</b>	<b>167</b>	<b>190</b>	<b>23</b>	<b>167</b>	<b>190</b>	<b>17</b>	<b>145</b>	<b>162</b>
	<b>2015</b>	<b>-</b>	<b>-</b>	<b>-</b>	<b>11</b>	<b>89</b>	<b>100</b>	<b>11</b>	<b>89</b>	<b>100</b>
	<b>2014</b>	<b>-</b>	<b>-</b>	<b>-</b>	<b>-</b>	<b>158</b>	<b>175</b>	<b>11</b>	<b>89</b>	<b>100</b>

Sumber : Dinas Perdagangan, Tenaga Kerja, Koperasi & UKM Kabupaten Padang Pariaman

Source : Department of Trade, Labour, Cooperatives and Small and Medium Enterprises (UKM) Of Padang Pariaman Regency



**BAB**

**4**

**SOSIAL**

SOCIAL

Total Sarana Kesehatan  
di Kab. Padang Pariaman  
tahun 2018 sebanyak

**246**

Sarana Kesehatan



Total Sarana Pendidikan  
di Kab. Padang Pariaman  
tahun 2018 sebanyak

**981**

Sarana Pendidikan





## PENJELASAN TEKNIS

## TECHNICAL NOTES

1. **Tidak/belum pernah sekolah** adalah mereka yang tidak pernah atau belum pernah terdaftar dan tidak pernah atau belum pernah aktif mengikuti pendidikan di suatu jenjang pendidikan formal. Termasuk juga yang tamat/belum tamat taman kanak-kanak tetapi tidak melanjutkan ke sekolah dasar.
  2. **Masih bersekolah** adalah mereka yang terdaftar dan aktif mengikuti pendidikan formal dan nonformal (Paket A, B, atau C), baik pendidikan dasar, menengah maupun pendidikan tinggi. Bagi mahasiswa yang sedang cuti dianggap masih bersekolah.
  3. **Tidak bersekolah lagi** adalah mereka yang pernah terdaftar dan aktif mengikuti pendidikan di suatu jenjang pendidikan formal dan nonformal (Paket A, B, atau C), tetapi pada saat pencacahan tidak lagi terdaftar dan tidak aktif mengikuti pendidikan.
  4. **Tamat sekolah** adalah menyelesaikan pelajaran yang ditandai dengan lulus ujian akhir pada kelas atau tingkat terakhir suatu jenjang pendidikan di sekolah negeri maupun swasta dengan mendapatkan tanda tamat belajar/ijazah. Seseorang yang belum
1. ***Not/never attending school** is someone who has never attended or never been registered in a formal education, such as primary, secondary, and tertiary education. Those who just completed kindergarten are considered as never attended school.*
  2. ***Attending school** is someone who is currently attending primary, secondary, or tertiary education, including package A, package B, or package C. College student who postpones his/her study is considered as attending school.*
  3. ***Not attending school anymore** is someone who had enrolled and participated in formal and non-formal education in the past including package A, package B, or package C, but currently does not attend school.*
  4. ***Completed particular level of education** is someone who has completed particular level of education in private or public school and accepting graduation certificate. Someone who has never attended the highest grade but passed the final*

## SOCIAL

mengikuti pelajaran pada kelas tertinggi tetapi telah mengikuti ujian akhir dan lulus dianggap tamat sekolah.

*exam is considered as completed particular level of education.*

5. **Dapat membaca dan menulis** artinya dapat membaca dan menulis kata-kata/kalimat sederhana dengan suatu aksara tertentu.
5. **Able to read and write** is the ability to read and write at least a simple sentence in any letter of alphabets.
6. Jalur Pendidikan di Indonesia terdiri atas 1) pendidikan formal, 2) pendidikan nonformal, dan 3) pendidikan informal yang ketiganya dapat saling melengkapi dan memperkaya (Undang-Undang No. 20 Tahun 2013 tentang Sistem Pendidikan Nasional).
6. *The Education System in Indonesia consists of 1) a formal education, 2) non-formal education, and 3) informal education that all three can be complementary and enriching (Law No. 20 Year 2013 about The National Education System).*
7. Jenjang Pendidikan Formal terdiri atas pendidikan dasar, pendidikan menengah, dan pendidikan tinggi. Jenis pendidikan yang diajarkan mencakup pendidikan umum, kejuruan, akademik, profesi, vokasi, keagamaan, dan khusus.
7. *The Formal Education Level consists of primary education, secondary education, and high education. The kind of education that taught consists of general education, vocational, academic, professional, religious, and specific education.*
  - a. Pendidikan Dasar berbentuk Sekolah Dasar (SD) dan Madrasah Ibtidaiyah (MI) atau bentuk lain yang sederajat serta Sekolah Menengah Pertama (SMP) dan Madrasah Tsanawiyah (MTs), atau bentuk lain yang sederajat.
  - a. *The Primary Education consists of Elementary School and Islamic Elementary School or other equivalent forms and Junior High School and MTs, or other equivalent forms.*
  - b. Pendidikan Menengah berbentuk Sekolah Menengah Atas (SMA),
  - b. *The Secondary Education consists of the senior high school, MA,*

Madrasah Aliyah (MA), Sekolah Menengah Kejuruan (SMK), dan Madrasah Aliyah Kejuruan (MAK), atau bentuk lain yang sederajat.

- c. Pendidikan Tinggi merupakan jenjang pendidikan setelah pendidikan menengah yang mencakup program pendidikan diploma, sarjana, magister, spesialis, dan doktor yang diselenggarakan oleh perguruan tinggi. Perguruan tinggi dapat berbentuk akademi, politeknik, sekolah tinggi, institut, atau universitas.

8. **Rumah Sakit** adalah tempat pemeriksaan dan perawatan kesehatan, biasanya berada di bawah pengawasan dokter/tenaga medis, yang melayani penderita yang sakit untuk berobat rawat jalan atau rawat inap.

9. **Rumah Sakit Bersalin** adalah rumah sakit khusus untuk persalinan, dilengkapi pelayanan spesialis pemeriksaan kehamilan, persalinan, rawat inap dan rawat jalan ibu dan anak yang berada di bawah pengawasan dokter spesialis kandungan.

10. **Rumah Bersalin** adalah sarana pelayanan kesehatan dengan izin

*Vocational School, and Vocational Madrasah Aliyah, or other equivalent forms.*

- c. *The High Education consists of the education level after the secondary education that consists of diplomas, bachelor, master, specialist, and doctoral degrees that are held by the college. The colleges can be academy, polytechnic, high school, institute, or university.*

8. **Hospital** is a place for health check, usually controlled/supervised by doctors/medical personnel to serve the ill patients to get outpatient or inpatient treatment services.

9. **Maternity Hospital** is a specialized hospital for childbirth, has specialist inspection service to pregnancy, childbirth, hospitalization and outpatient for mothers and children that is under the supervision of an obstetrician.

10. **Maternity House** is health care facility with a license as a maternity house,



## SOCIAL

sebagai rumah bersalin, dilengkapi pelayanan pemeriksaan kehamilan, persalinan serta pemeriksaan ibu dan anak yang berada di bawah pengawasan bidan senior.

*equipped with prenatal care, childbirth and examination of mothers and children which is under the supervision of a senior midwife.*

11. **Poliklinik** adalah sarana kesehatan yang dipakai untuk pelayanan berobat jalan, biasanya berada di bawah pengawasan dokter/tenaga medis.

11. **Polyclinic** is a health facility in which to get outpatient services, usually under the control of doctor/medical personnel.

12. **Puskesmas (Pusat Kesehatan Masyarakat)** adalah unit pelaksana teknis dinas kesehatan kabupaten/kota yang mempunyai fungsi utama sebagai penyelenggara pelayanan kesehatan tingkat pertama. Wilayah kerja puskesmas maksimal adalah satu kecamatan dan untuk dapat menjangkau wilayah kerjanya, puskesmas mempunyai jaringan pelayanan yang meliputi unit Puskesmas Pembantu (Pustu), unit Puskesmas Keliling (Puskel), dan unit bidan desa/komunitas (Peraturan Menteri Kesehatan RI No. 75 Tahun 2014 Tentang Pusat Kesehatan Masyarakat).

12. **Public Health Center** is technical implementation unit of regency health department that have the primary function as a first-level health care providers. The working area standard of public health center is one district and to reach their working areas, public health centers have a service network covering subsidiary of public health center, mobile public health center units, and midwife units (Regulation of the Minister of Health of Indonesia Number 75 Year 2014 about Public Health Center).

13. **Apotek** adalah suatu tempat tertentu yang digunakan untuk melakukan pekerjaan kefarmasian, dan penyaluran/ penjualan obat atau bahan farmasi dan perbekalan kesehatan lainnya kepada masyarakat yang dikelola oleh tenaga apoteker

13. **Pharmacy** is a specific place that is used for pharmaceutical jobs, and distribution/sale of drugs/pharmaceuticals and other medical supplies to people that are administered by trained pharmacist (Regulation of the Minister of Health

(Peraturan Menteri Kesehatan RI No. 1332 Tahun 2002 Tentang Perubahan Atas Peraturan Menteri Kesehatan RI No. 922 /MENKES/PER/X/1993 Tentang Ketentuan dan Tata Cara Pemberian Izin Apotek).

*of Indonesia Number 1332 Year 2002 about the Changes of Regulation of the Minister of Health of Indonesia Number 922/MENKES/PER/X/1993 about Pro-vision and Procedures for Administration of Licensed Pharmacies).*

14. **Imunisasi** adalah memasukkan kuman atau racun penyakit tertentu yang sudah dilemahkan (vaksin) ke dalam tubuh dengan cara disuntik atau diminum (diteteskan dalam mulut) dengan maksud agar terjadi kekebalan tubuh terhadap penyakit tersebut.

14. **Immunization** is putting enervated microbe of a certain disease into human body by injection or drinking (dropping into mouth) to make the body immune to that disease.

15. **Keluhan kesehatan** adalah keadaan seseorang yang mengalami gangguan kesehatan atau kejiwaan, baik karena penyakit akut, penyakit kronis, kecelakaan, kriminal, atau hal lain.

15. **Health complaint** is a condition where a person has health or mental problems because of acute illness, chronically illness, accident, crimes, or others.

16. **Mengobati sendiri** adalah upaya oleh anggota rumah tangga/keluarga dengan melakukan pengobatan sendiri tanpa datang ke tempat fasilitas kesehatan atau memanggil dokter/petugas kesehatan ke rumahnya (misal minum obat modern, jamu, kerokan, kompres, kop, pijat) agar sembuh atau menjadi lebih ringan keluhan kesehatannya.

16. **Self treatment** is an effort of household members/family to have a health treatment by themselves without visiting health facilities or a doctor/health personnel (for instance, by taking modern medicine, herb medicine, chief with a coin, compress, cupping suction, massage) in order to recover from illness or reduce the health complaint.

17. **Angka penemuan kasus tuberkulosis** adalah jumlah kasus baru tuberkulosis

17. **The case detection rate for all forms of tuberculosis** is the number of new

(TB) dan kasus TB yang didiagnosis kambuh yang diobati dalam program penanggulangan TB nasional dan dilaporkan kepada WHO, dibagi dengan perkiraan WHO terhadap jumlah kasus insiden tuberkulosis pada tahun yang sama, dinyatakan sebagai persentase.

*and replace tuberculosis cases diagnosed and treated in national tuberculosis control programmes and notified to WHO, divided by WHO's estimate of the number of incident tuberculosis cases for the same year, expressed as a percentage.*

18. **Angka keberhasilan pengobatan tuberkulosis smear positive/Basil Tahan Asam (BTA) positif** adalah proporsi (dinyatakan sebagai persentase) kasus TB BTA positif yang terdaftar di bawah program pengendalian TB nasional pada tahun tertentu yang dinyatakan berhasil menyelesaikan pengobatan. Dengan atau tanpa bukti bakteriologi keberhasilan ("sembuh" dan "menyelesaikan pengobatan" masing-masing).

18. *The treatment success rate for new pulmonary smear-positive tuberculosis cases is the proportion (expressed as a percentage) of new smear-positive tuberculosis cases registered under a national tuberculosis control programme in a given year that successfully completed treatment. With or without bacteriological evidence of success ("cured" and "treatment completed" respectively).*

19. **Kasus kumulatif AIDS** adalah kumulatif kasus AIDS sampai dengan referensi waktu tertentu.

19. *Cummulative AIDS case is cummulative AIDS cases with reference to a particular time.*

20. **BCG (Bacillus Calmette Guerin)** merupakan vaksinasi untuk mencegah penyakit TBC, diberikan pada bayi baru lahir atau anak, dengan suntikan pada kulit pangkal lengan atas. Bekas suntikan kemudian akan membentuk tonjolan kecil jaringan parut pada kulit lengan atas. Suntikan BCG diberikan kepada anak sebanyak 1 kali.

20. *BCG (Bacillus Calmette Guerin) is a vaccine to prevent TBC disease, given to newborns or children, by injection at the base of the skin of the upper arm. Injection site will form little bumps of scar tissue in the skin of the upper arm. BCG injections given to children 1 times.*

21. **DPT (Difteri, Pertusis, Tetanus)** merupakan vaksin untuk mencegah penyakit Difteri, Pertusis, dan Tetanus yang diberikan pada bayi berumur 3 bulan ke atas, dengan suntikan pada paha, diulang 1 bulan dan 2 bulan kemudian, sehingga suntikan imunisasi DPT lengkap pada balita berjumlah 3 kali (kadang-kadang selang waktu antar suntikan bisa lebih dari 1 bulan).
22. **Luas lantai** adalah luas lantai yang ditempati dan digunakan untuk keperluan sehari-hari (sebatas atap).
23. **Air ledeng** adalah sumber air yang berasal dari air yang telah melalui proses penjernihan dan penyehatan sebelum dialirkan kepada konsumen melalui instalasi berupa saluran air. Sumber air ini biasanya diusahakan oleh PAM/PDAM/BPAM. Termasuk dalam hal ini air ledeng yang didapat secara eceran.
24. **Sumur terlindung** adalah air yang berasal dari dalam tanah yang digali dan lingkaran sumur tersebut dilindungi oleh tembok paling sedikit 0,8 meter di atas tanah dan 3 meter ke bawah tanah, serta ada lantai semen sejauh 1 meter dari lingkaran sumur.
21. **DPT (Diphtheria, Pertussis, Tetanus)** is a vaccine to prevent the diphtheria, pertussis, and tetanus disease, given to infants aged 3 months and above, with a shot in the thigh, repeated one month and two months later, so that the complete DPT immunization shots at toddler totaling 3 times (sometimes the time interval between injections can be more than 1 month).
22. **Floor area** is the total area which is occupied and utilized daily.
23. **Pipe water** is a water source that comes from water that has been through a process of purification and sanitation before distributed to consumers through an installation of water lines. This water source is usually distributed by PAM/PDAM/BPAM. This includes a pipe water that sold at retail.
24. **Protected wells** is water that comes from the soil where excavated and the circumference of the well was protected by walls at least 0.8 meters above ground and 3 meters underground, and cement floor as far as 1 meter from the well circumference.

25. **Status penguasaan bangunan tempat tinggal milik sendiri** adalah jika tempat tinggal tersebut pada waktu pencacahan betul-betul sudah milik kepala rumah tangga atau salah seorang anggota rumah tangga. Rumah yang dibeli secara angsuran melalui kredit bank atau rumah dengan status sewa beli dianggap rumah milik sendiri.

25. *Own ownership property status is a status of dwelling occupied belongs to the head of household or one of the household member. Houses bought through bank credit or houses with leasing status were also categorized as an own property.*

26. **Peristiwa tindak pidana yang dilaporkan** ialah setiap peristiwa yang diterima kepolisian dari laporan masyarakat, atau peristiwa dimana pelakunya tertangkap tangan oleh kepolisian.

26. *Reported crime incidence includes all criminal cases reported and received by police office, and all crimes caught by police.*

27. Jumlah tindak pidana menggambarkan jumlah kasus tindak pidana yang terjadi pada kurun waktu tertentu.

27. *Crime Total refers to the number of criminal cases occurring during a given period.*

28. Resiko penduduk terjadi tindak pidana per 100.000 penduduk

28. *Crime rate*

$$= \frac{\text{Jumlah tindak pidana tahun } t}{\text{Jumlah penduduk tahun } t} \times 100.000$$

$$= \frac{\text{Number of criminal cases year } t}{\text{Total population year } t} \times 100.000$$

Resiko penduduk terjadi tindak pidana per 100.000 penduduk mengindikasikan peluang penduduk berisiko terkena tindak pidana. Biasanya dinyatakan dalam setiap 100.000 penduduk.

*Crime rate indicates the probability of population exposed to risk of crime, expressed in every 100,000 people.*

29. Selang waktu terjadi tindak pidana tahun t

$$= \frac{365 \times 24 \times 60 \times 60}{\text{Jumlah tindak pidana tahun t}} \times (\text{detik})$$

Selang waktu terjadi tindak pidana tahun t mengindikasikan selang waktu terjadinya satu tindak kejahatan dengan kejahatan yang lain.

29. *Crime clock*

$$= \frac{365 \times 24 \times 60 \times 60}{\text{Number of criminal cases year t}} \times (\text{second})$$

*Crime clock indicates the time interval of occurrence between one crime to another crime.*

30. Persentase penyelesaian tindak pidana

$$= \frac{\text{Jumlah tindak pidana yang diselesaikan}}{\text{Jumlah peristiwa tindak pidana yang dilaporkan}} \times 100\%$$

Persentase penyelesaian peristiwa tindak pidana menyatakan persentase penyelesaian tindak pidana oleh polisi. Suatu tindak pidana dinyatakan sebagai kasus yang selesai di tingkat kepolisian, apabila:

1. berkas perkaranya sudah siap untuk diserahkan atau telah diserahkan kepada kejaksaan;
2. dalam hal delik aduan, pengaduannya dicabut dalam tenggang waktu yang telah ditentukan menurut undang-undang;
3. telah diselesaikan oleh kepolisian berdasarkan azas plichtmatigheid (kewajiban berdasarkan

30. *Crime clearance rate*

$$= \frac{\text{Number of cleared criminal cases}}{\text{Number of reported criminal cases}} \times 100\%$$

*Crime clearance rate refers to percentage of crime clearance by police. A criminal case is categorized as a cleared case by police, if:*

1. *All documents are ready to submit or already submitted to justice court;*
2. *In the case of attense that warrants complaint, the complaint was withdraw within a given period state in the law;*
3. *The case was cleared by police based on the principle of plichtmatigheid (obligation on the*

## SOCIAL

kewenangan hukum);

4. Kasus yang dimaksud tidak termasuk kompetensi kepolisian;
5. Tersangka meninggal dunia;
6. Kasus kadaluwarsa.

*basis of law outhority);*

4. *The case was not the responsibility of police office;*
5. *The suspect died;*
6. *The case was out of date.*

31. **Bencana Alam** adalah peristiwa atau serangkaian peristiwa yang mengancam dan mengganggu kehidupan/penghidupan masyarakat yang disebabkan oleh faktor alam antara lain berupa gempa bumi, tsunami, gunung meletus, banjir, kekeringan, angin topan, dan tanah longsor sehingga mengakibatkan kerugian materi maupun non-materi.

31. ***Natural Disaster*** is an event or series of events that threaten and disrupt the lives and livelihoods caused by natural factors such as: earthquake, tsunami, volcanic eruption, flood, flash flood, drought, typhoon/cyclone, and landslide so it can lead to result in loss of material and non-material.

32. **Korban meninggal** adalah orang yang dilaporkan tewas atau meninggal dunia akibat bencana.

32. ***Fatality*** is a person reported killed or death in the wake of a disaster.

33. **Korban hilang** adalah orang yang dilaporkan hilang atau tidak ditemukan atau tidak diketahui keberadaannya setelah terjadi bencana.

33. ***Missing person*** is a person reported missing or who cannot be located or who cannot be accounted for in the wake of a disaster.

34. **Korban luka/sakit** adalah orang yang mengalami luka-luka atau sakit, dalam keadaan luka ringan, luka sedang maupun luka parah/berat, baik yang berobat jalan maupun rawat inap.

34. ***Casualty*** is a person suffering injury or illness, in a state of light injury, moderate injury, or heavy injury, which in undergoing treatment as either an outpatient or inpatient.

35. **Rusak Berat** adalah kriteria kerusakan

35. ***Severely damaged*** is the criteria of

yang mengakibatkan bangunan roboh atau sebagian besar komponen struktur rusak.

*damage that resulted most buildings collapsed or damaged its structural components.*

36. **Rusak sedang** adalah kriteria kerusakan yang mengakibatkan sebagian kecil komponen struktur rusak, dan komponen penunjang rusak namun bangunan masih tetap berdiri.

36. **Damaged** is the criteria of damage that resulted defective fraction of structural components and supporting components damaged, but the building still stands.

37. **Rusak ringan** adalah kriteria kerusakan yang mengakibatkan sebagian komponen struktur retak (struktur masih bisa digunakan) dan bangunan masih tetap berdiri.

37. **Lightly damaged** is the criteria of damage that resulted partially cracked structural components, but the structure still can be used and the building still stands.

38. Untuk mengukur kemiskinan, BPS menggunakan konsep kemampuan memenuhi kebutuhan dasar (*basic needs approach*). Dengan pendekatan ini, kemiskinan dipandang sebagai ketidakmampuan dari sisi ekonomi untuk memenuhi kebutuhan dasar makanan dan bukan makanan yang diukur dari sisi pengeluaran. Metode yang digunakan adalah menghitung Garis Kemiskinan (GK), yang terdiri dari dua komponen yaitu Garis Kemiskinan Makanan (GKM) dan Garis Kemiskinan Non-Makanan (GKNM). Penghitungan Garis Kemiskinan dilakukan secara terpisah untuk daerah perkotaan dan perdesaan.

38. To measure poverty, BPS-Statistics Indonesia has used the concept of basic needs approach. Therefore, poverty is viewed as economic inability to fulfill food and non-food basic needs which are measured by consumption/expenditure. The method used is calculating poverty line, which consists of two components that are Food Poverty Line (FPL) and Non-Food Poverty Line (NFPL). The poverty line was calculated separately for urban and rural areas.

39. **Penduduk miskin** adalah penduduk

39. **Poor Population** is a person whose



## SOCIAL

yang memiliki rata-rata pengeluaran per kapita per bulan di bawah Garis Kemiskinan.

*expenditure per capita per month is below the poverty line is considered to be poor.*

40. **Garis Kemiskinan Makanan (GKM)** merupakan nilai pengeluaran kebutuhan minimum makanan yang disetarakan dengan 2.100 kilogram kalori per kapita per hari. Garis Kemiskinan Non-Makanan (GKNM) adalah kebutuhan minimum untuk perumahan, sandang, pendidikan, kesehatan, dan kebutuhan dasar lainnya.

40. *The Food Poverty Line refers to the daily minimum requirement of 2,100 kcal per capita per day. The Non-Food Poverty Line refers to the minimum requirement for household necessities for clothing, education, health, and other basic individual needs.*

### 41. Ukuran Kemiskinan

a. *Head Count Index (HCl-P<sub>0</sub>)* adalah persentase penduduk miskin yang berada di bawah Garis Kemiskinan (GK).

### 41. Poverty Measures

a. *Head Count Index (HCl-P<sub>0</sub>)* simply measures the percentage of the population that is counted as poor, often denoted by P<sub>0</sub>

b. Indeks Kedalaman Kemiskinan (*Poverty Gap Index-P<sub>1</sub>*) merupakan ukuran rata-rata kesenjangan pengeluaran masing-masing penduduk miskin terhadap garis kemiskinan. Semakin tinggi nilai indeks, semakin jauh rata-rata pengeluaran penduduk dari garis kemiskinan.

b. *Poverty Gap Index-P<sub>1</sub>* measures the extent to which individuals fall below the poverty line (the poverty gaps) as a proportion of the poverty line. Higher value of the index shows that the gap between average expenditure of the poor and the poverty line is wider.

c. Indeks Keparahan Kemiskinan (*Poverty Severity Index-P<sub>2</sub>*) memberikan gambaran mengenai penyebaran pengeluaran di antara

c. *Poverty Severity Index-P<sub>2</sub>* describes inequality among the poor. This is simply a weighted sum of poverty gaps (as a

penduduk miskin. Semakin tinggi nilai indeks, semakin tinggi ketimpangan pengeluaran di antara penduduk miskin.

*proportion of the poverty line), where the weights are the proportionate poverty gaps themselves. Hence, by squaring the poverty gap index, the measure implicitly puts more weight on observations that fall well below the poverty line. Higher value of the index shows that inequality among the poor is higher.*

Foster-Greer-Thorbecke (1984) merumuskan suatu ukuran yang digunakan untuk mengukur tingkat kemiskinan sebagai berikut:

*Foster-Greer-Thorbecke (1984) developed poverty measures that may be written as:*

$$P_a = \frac{1}{n} \sum_{i=1}^q \left[ \frac{z - y_i}{z} \right]^a$$

$$P_a = \frac{1}{n} \sum_{i=1}^q \left[ \frac{z - y_i}{z} \right]^a$$

dimana:

*where:*

a=0, 1, 2

*a=0, 1, 2*

z=Garis kemiskinan

*z=the poverty line*

$y_i$ =Rata-rata pengeluaran perkapita sebulan penduduk yang berada di bawah garis kemiskinan (i=1,2,...,q),  $y_i < z$

*$y_i$ =Average expenditure per capita per month of the poor (i=1,2,...,q),  $y_i < z$*

q=Banyaknya penduduk miskin

*q=the number of poor*

n=Jumlah penduduk

*n=the Total population*

Jika a=0, diperoleh *Head Count Index* (P0), jika a=1 diperoleh indeks kedalaman kemiskinan (*Poverty Gap Index*-P1) dan jika a=2 disebut indeks

*if a=0 is obtained Head Count Index (P0), if a=1 is obtained Poverty Gap Index-P1, and if a=2 is obtained*

## SOCIAL

keparahan kemiskinan (*Poverty Severity Index-P2*).

*Poverty Severity Index-P2*.

42. Indeks Pembangunan Manusia (IPM) menjelaskan bagaimana penduduk dapat mengakses hasil pembangunan dalam memperoleh pendapatan, kesehatan, pendidikan dan sebagainya. IPM diperkenalkan oleh UNDP pada tahun 1990 dan dipublikasikan secara berkala dalam laporan tahunan Human Development Report (HDR). IPM dibentuk oleh 3 (tiga) dimensi dasar: Umur panjang dan hidup sehat; pengetahuan; dan standar hidup layak.

42. *The Human Development Index (HDI) explains how people can access development results in obtaining income, health, education and so forth. HDI was introduced by United Nations Development Programme (UNDP) in 1990 and published periodically in the annual report of the Human Development Report. HDI was formed by three basic dimensions: a long and healthy life; knowledge; and a decent standard of living.*

## ULASAN

## DESCRIPTION

**4.1. Pendidikan**

Pada tahun 2018 banyaknya sarana pendidikan pra sekolah yang terdapat di Kabupaten Padang Pariaman mengalami kenaikan dibandingkan tahun 2017. Banyaknya sarana pendidikan pra sekolah yang terdapat di Kabupaten Padang Pariaman pada tahun 2018 adalah 3 buah TK Negeri dan 120 TK swasta sedangkan pada tahun 2017 terdapat 3 TK Negeri dan 117 TK Swasta. Banyaknya murid juga mengalami peningkatan dimana pada tahun 2017 jumlah murid TK negeri hanya 152 murid dan TK Swasta 3.546 murid, sedangkan pada tahun 2018 menjadi 173 murid dan 3.854 murid.

Pada tahun 2018, banyaknya Sekolah Dasar baik negeri maupun swasta di Kabupaten Padang Pariaman tidak mengalami perubahan dibandingkan tahun 2017. Dimana Sekolah Dasar Negeri dan Sekolah Dasar Swasta pada tahun 2018 sebanyak 408 unit. Sedangkan sarana pendidikan dasar Islam Madrasah Ibtidaiyah Negeri maupun Madrasah Ibtidaiyah Swasta pada tahun 2018 sebanyak 9 unit.

Banyaknya sekolah pada tingkat pendidikan menengah pertama yang terdapat di Kabupaten Padang Pariaman selama tahun 2018 tidak mengalami

**4.1. Education**

*In 2018 the number of pre-school education facilities in Padang Pariaman Regency increased the number of expenditures in 2017. The number of pre-school education facilities available in Padang Pariaman Regency in 2018 is 3 TK TK Negeri and 120 TK available in 2017 available 3 TK TK and 117 Private Kindergarten. The number of students is increasing while in 2017 the number of public kindergarten students is only 152 students and 3,546 Private Kindergarten students, while in 2018 there are 173 students and 3,854 students.*

*In 2018, the number of both public and private Elementary Schools in Padang Pariaman Regency did not experience changes compared to 2017. Where Public Elementary Schools and Private Elementary Schools in 2018 were 408 units. While the basic education facilities for Islamic State Madrasah Ibtidaiyah and Private Madrasah Ibtidaiyah in 2018 were 9 units.*

*The number of schools at the junior secondary level in Padang Pariaman Regency during 2018 has not changed compared to 2017, namely the number of*

## **SOCIAL**

perubahan dibandingkan tahun 2017, yaitu jumlah SMP Negeri sebanyak 58 unit dan SMP Swasta sebanyak 2 unit. Madrasah Tsanawiyah Negeri dan Madrasah Tsanawiyah Swasta pada tahun 2018 adalah sebanyak 28 unit.

Banyaknya SMA di Kabupaten Padang Pariaman pada tahun 2018 baik negeri maupun swasta sebanyak 24 unit. Untuk Madrasah Aliyah Negeri dan Swasta sebanyak 12 unit.

### **4.2. Kesehatan**

Seluruh kecamatan yang terdapat di Kabupaten Padang Pariaman sudah memiliki Puskesmas, bahkan ada beberapa kecamatan yang memiliki Puskesmas lebih dari 1 unit, yaitu di Kec. Lubuk Alung, Kec. Batang Anai, Kec. 2 x 11 Enam Lingkung, Kec. 2 x 11 Kayu Tanam, Kec. VII Koto Sungai Sariak Sei Sariak, Kec. V Koto Timur, Kec. V Koto Kampung Dalam dan Kec. Sungai Geringging masing-masing terdapat 2 unit. Selanjutnya kecamatan lainnya hanya memiliki satu buah Puskesmas. Secara keseluruhan terdapat sebanyak 25 Puskesmas di Kabupaten Padang Pariaman.

### **4.3. Agama**

Pada tahun 2018 terdapat 344 mesjid, 2.169 mushala, 1 gereja protestan dan 1 gereja katolik di Kabupaten Padang Pariaman.

*Public Middle Schools as many as 58 units and Private SMP as many as 2 units. Public Madrasah Tsanawiyah and Private Madrasah Tsanawiyah in 2018 are 28 units.*

*The number of high schools in Padang Pariaman Regency in 2018, both public and private, is 24 units. For Public and Private Aliyah Madrasas as many as 12 units.*

### **4.2. Health**

*Every district in Padang Pariaman has their own health center, in fact there are some districts that have more than one unit of the health center, such as Lubuk Alung, Batang Anai, 2 x 11 Enam Lingkung, 2 x 11 Kayu Tanam, VII Koto Sungai Sariak Sei Sariak, V Koto Timur, V Koto Kampung Dalam, and Sungai Geringging, each of them has 2 units. Furthermore, other district only has one health center. Overall there are 25 health centers in Padang Pariaman.*

### **4.3. Religion**

*In 2018 there were 344 mosques, 2,169 mushala, 1 Protestant church, and 1 Catholic church in Padang Pariaman Regency.*

Jumlah pemotongan hewan qurban selama tahun 2018 terdiri atas 2.713 ekor sapi dan 248 ekor kambing.

*The number of sacrificial animals during the year 2018 consists of 2.713 cows and 248 goats.*

Jumlah jemaah haji yang berasal dari Padang Pariaman selama tahun 2018 mengalami penurunan dibandingkan dengan tahun 2017. Pada tahun 2018 jumlah jemaah haji yang diberangkatkan ke tanah suci Mekah sebanyak 192 orang sedangkan pada tahun 2017 sebanyak 250 orang.

*The number of pilgrims who came from Padang Pariaman during 2018 has decreased compared to 2017. In 2018, the number of pilgrims departed to the holy land of Mecca were 192 people, while in 2017 there were 250 people that departed.*

Dari seluruh jemaah haji pada tahun 2018 sebanyak 49 orang dari Padang Pariaman berusia antara 61 hingga 70 tahun. Selanjutnya sebanyak 49 orang berumur 51-60 tahun dan sebanyak 21 orang berumur 70 tahun ke atas.

*From all the pilgrims in 2018, 49 people aged between 61 to 70 years. Furthermore, there were 49 people aged 51-60 years and 21 people aged 70 years and over.*

Dilihat menurut pendidikan para jemaah haji pada tahun 2018, sebanyak 54 orang diantara jemaah haji asal Padang Pariaman tersebut hanya berpendidikan hingga tingkat SD, 19 orang berpendidikan SLTP, 71 orang berpendidikan SLTA, 22 orang Sarjana Muda dan 26 orang berpendidikan S-1 ke atas.

*If viewed by education level of pilgrims in 2018, there were 54 people among the pilgrims from Padang Pariaman are educated up to Elementary Schools, 19 people graduated from junior high school, 71 people from high school, 22 people were young scholar, and 26 people were college graduate.*

#### **4. 4. Hukum**

Jumlah Tindakan pidana menurut kepolisian resort di Kabupaten Padang Pariaman selama tahun 2018 sebanyak 586 kasus, sedangkan pada tahun 2017

#### **4. 4. Law**

*Number of criminal acts by district police in Padang Pariaman during 2018 were 586 cases, while in 2017 were 528 cases. The completion percentage of*

## SOCIAL

sebanyak 528 kasus. Presentase penyelesaian tindakan pidana menurut kepolisian resort di kabupaten Padang Pariaman pada tahun 2018 terjadi kenaikan dan penurunan di setiap tahunnya dari tahun 2015 s/d 2018. Presentase penyelesaian tertinggi pada tahun 2018 terdapat di Polres pariaman sebanyak 81% dan terendah di polsek kawasan BIM sebanyak 33%.

Jumlah penghuni lapas menurut lama hukuman pada tahun 2018 terjadi kenaikan dan penurunan pada tahun sebelumnya berdasarkan lama hukuman dimana 5-10 tahun adalah lama hukuman yang berjumlah terbanyak dibandingkan lama hukuman yang lain yakni sebesar 2.739 dan terkecil pada lama hukuman 1-3 bulan yakni sebesar 21.

### 4.5. Kemiskinan

Jumlah penduduk miskin di Kabupaten Padang Pariaman pada tahun 2018 adalah 33,20 ribu jiwa atau 8,04 persen dari jumlah penduduk Kabupaten Padang Pariaman. Garis kemiskinan Kabupaten Padang Pariaman pada tahun 2018 tersebut adalah 402.960 rupiah perkapita.

Pembinaan partisipasi sosial masyarakat di Kabupaten Padang Pariaman pada tahun 2018 adalah sebanyak 7 pembinaan, dimana semua

*criminal actions by district police in Padang Pariaman varies from 2015 until 2018. The highest percentage of completion in 2018 was at the Polres Pariaman much as 81% and the lowest at Polsek BIM with, 33%.*

*Overcrowding of prisons according to the length of sentence in 2018 there was an increase and decrease in the previous year based on the length of sentence is 5-10 years old where penalties totaling longer than any other punishment which is equal to 2.739 and the smallest on the length of sentence of 1-3 months which is equal to 21.*

### 4.5. Poverty

*The number of poor people in Padang Pariaman Regency in 2018 is 33.20 thousand people or 8.04 percent of the Total population of Padang Pariaman Regency. The poverty line in Padang Pariaman Regency in 2018 is 402,960 rupiah per capita.*

*The development of community social participation in Padang Pariaman Regency in 2018 is as much as 7 coaching, where all of the coaching is carried out by*

pembinaan tersebut dilakukan oleh *social organizations*. organisasi sosial.

Jumlah pembinaan dan rehabilitasi sosial masyarakat di Kabupaten Padang Pariaman pada tahun 2018 adalah 1.328 pembinaan, dimana cacat mental sebanyak 795, tuna netra 278 dan bisu tuli sebanyak 255.

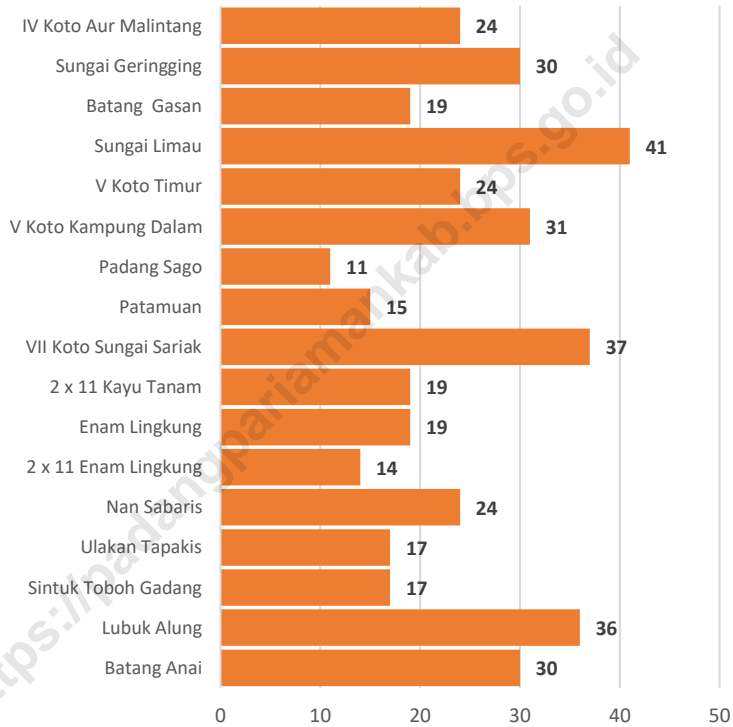
*The number of social development and rehabilitation of communities in Padang Pariaman Regency in 2018 was 1,328 coaching, of which 795 were mentally disabled, 278 were blind and 255 were deaf and mute.*

Jumlah bencana alam yang terjadi di Kabupaten Padang Pariaman pada tahun 2018 adalah sebanyak 245 bencana, dimana bencana yang paling banyak terjadi yakni angin puting beliung dan yang kedua adalah banjir yaitu sebanyak 123 dan 60 bencana.

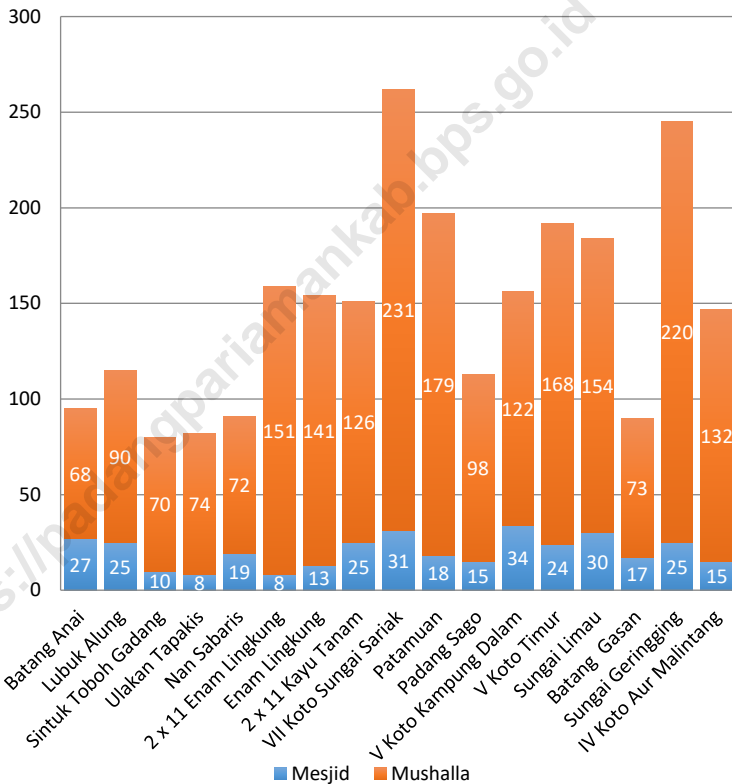
*The number of natural disasters that occurred in Padang Pariaman Regency in 2018 was 245 disasters, of which the most frequent disasters were tornadoes and the second was floods, namely 123 and 60 disasters.*



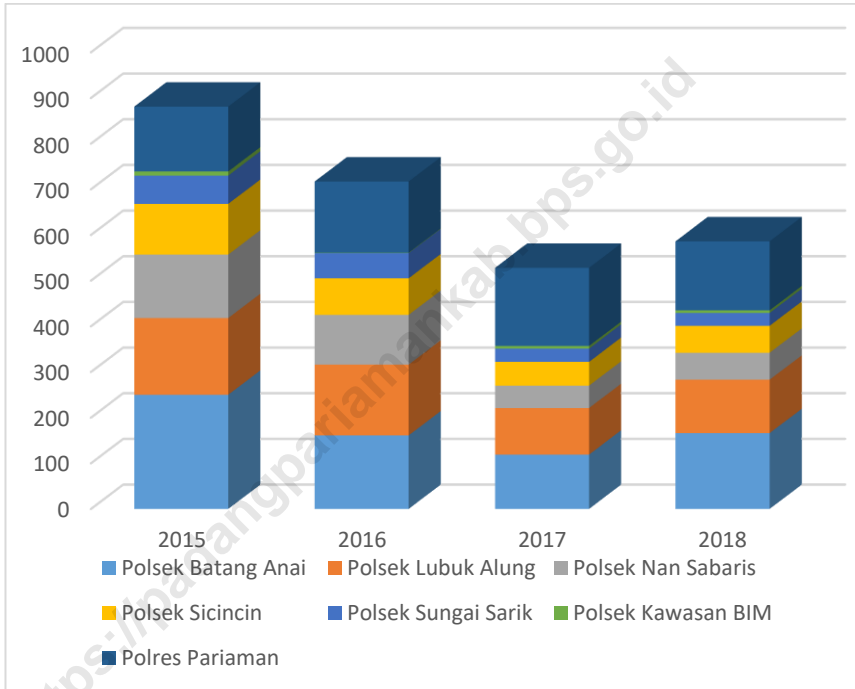
Gambar 4.1.  
Jumlah Sekolah Dasar Menurut Kecamatan di Kabupaten Padang Pariaman, 2018  
*Number of Elementary School by Districts in Padang Pariaman Regency, 2018*



**Gambar 4.2.**  
**Jumlah Mesjid dan Mushalla Menurut Kecamatan di Kabupaten Padang Pariaman, 2018 / Number of Prayer Mosque dan Mushalla by Religion in Padang Pariaman Regency, 2018**



Gambar 4.3.  
Jumlah Tindak Pidana Menurut Kepolisian Resort di Kabupaten Padang Pariaman,  
2015-2018 / Number of Reported Criminal Cases by District Police Office In Padang  
Pariaman Regency, 2015–2018



## 4.1. PENDIDIKAN/EDUCATION

**Tabel 4.1.1**  
**Jumlah Sekolah, Guru dan Murid pada Taman Kanak-Kanak (TK) menurut Kecamatan di Kabupaten Padang Pariaman Tahun Ajaran 2018/2019**  
**Number of Schools, Teachers, and Pupils At Kindergartens by Sub Districts in Padang Pariaman Regency School Year 2018/2019**

Kecamatan Sub Districts	Sekolah / Schools			Guru / Teachers			
	Negeri Public	Swasta Private	Jumlah Total	Negeri Public	Swasta Private	Jumlah Total	
(1)	(2)	(3)	(4)	(5)	(6)	(7)	
1. Batang Anai	1	17	18	5	41	46	
2. Lubuk Alung	-	18	18	-	52	52	
3. Sintuk Toboh Gadang	-	8	8	-	19	19	
4. Ulakan Tapakis	-	1	1	-	-	-	
5. Nan Sabaris	-	10	10	-	30	30	
6. 2 x 11 Enam Lingkung	-	5	5	-	22	22	
7. Enam Lingkung	1	12	13	4	27	31	
8. 2 x 11 Kayu Tanam	-	7	7	-	22	22	
9. VII Koto Sungai Sariak	1	5	6	5	10	15	
10. Patamuan	-	5	5	-	10	10	
11. Padang Sago	-	2	2	-	5	5	
12. V Koto Kampung Dalam	-	10	10	-	26	26	
13. V Koto Timur	-	3	3	-	8	8	
14. Sungai Limau	-	6	6	-	20	20	
15. Batang Gasan	-	1	1	-	2	2	
16. Sungai Geringging	-	5	5	-	15	15	
17. IV Koto Aur Malintang	-	5	5	-	13	13	
	<b>2018</b>	<b>3</b>	<b>120</b>	<b>123</b>	<b>14</b>	<b>322</b>	<b>336</b>
	<b>2017</b>	<b>3</b>	<b>114</b>	<b>117</b>	<b>17</b>	<b>336</b>	<b>117</b>
<b>Jumlah Total</b>	<b>2016</b>	<b>3</b>	<b>101</b>	<b>104</b>	<b>20</b>	<b>357</b>	<b>377</b>
	<b>2015</b>	<b>3</b>	<b>104</b>	<b>107</b>	<b>22</b>	<b>319</b>	<b>341</b>
	<b>2014</b>	<b>3</b>	<b>98</b>	<b>101</b>	<b>22</b>	<b>180</b>	<b>302</b>

Bersambung / To be continued .....

**Tabel** 4.1.1 Lanjutan .....  
**Table** 4.1.1 Continued .....

Kecamatan Sub Districts	Murid / Pupils			Kelas / Classes			
	Negeri Public	Swasta Private	Jumlah Total	Negeri Public	Swasta Private	Jumlah Total	
(1)	(8)	(9)	(10)	(11)	(12)	(13)	
1. Batang Anai	55	466	511	3	34	37	
2. Lubuk Alung	-	710	710	-	44	44	
3. Sintuk Toboh Gadang	-	237	237	-	15	15	
4. Ulakan Tapakis	-	-	-	-	2	2	
5. Nan Sabaris	-	358	358	-	26	26	
6. 2 x 11 Enam Lingkung	-	276	276	-	19	19	
7. Enam Lingkung	53	347	400	4	23	27	
8. 2 x 11 Kayu Tanam	-	238	238	-	17	17	
9. VII Koto Sungai Sariak	65	149	214	5	10	15	
10. Patamuan	-	129	129	-	8	8	
11. Padang Sago	-	56	56	-	4	4	
12. V Koto Kampung Dalam	-	249	249	-	18	18	
13. V Koto Timur	-	93	93	-	5	5	
14. Sungai Limau	-	238	238	-	15	15	
15. Batang Gasan	-	32	32	-	2	2	
16. Sungai Geringging	-	159	159	-	11	11	
17. IV Koto Aur Malintang	-	117	117	-	8	8	
	<b>2018</b>	<b>173</b>	<b>3 854</b>	<b>4 017</b>	<b>12</b>	<b>261</b>	<b>273</b>
	<b>2017</b>	<b>152</b>	<b>3 546</b>	<b>3 698</b>	<b>9</b>	<b>194</b>	<b>197</b>
<b>Jumlah Total</b>	<b>2016</b>	<b>148</b>	<b>3 779</b>	<b>3 927</b>	<b>7</b>	<b>238</b>	<b>245</b>
	<b>2015</b>	<b>135</b>	<b>3 125</b>	<b>3 260</b>	<b>8</b>	<b>218</b>	<b>226</b>
	<b>2014</b>	<b>179</b>	<b>3 168</b>	<b>3 347</b>	<b>14</b>	<b>196</b>	<b>210</b>

Sumber : Dinas Pendidikan dan Kebudayaan Kabupaten Padang Pariaman

Source : Education and Culture of Padang Pariaman Regency

**Tabel 4.1.2** Jumlah Sekolah, Guru, dan Murid pada Raudhatul Athfal (RA) menurut Kecamatan di Kabupaten Padang Pariaman Tahun Ajaran 2018/2019  
*Number of School Teachers and Pupils at Raudhatul Athfal by Sub Districts in Padang Pariaman Regency School Year 2018/2019*

	Kecamatan <i>Sub Districts</i>	Sekolah <i>Schools</i>	Guru <i>Teachers</i>	Murid <i>Pupils</i>
	(1)	(2)	(3)	(4)
1.	Batang Anai	2	...	...
2.	Lubuk Alung	3	...	...
3.	Sintuk Toboh Gadang	-	...	...
4.	Ulakan Tapakis	1	...	...
5.	Nan Sabaris	4	...	...
6.	2 x 11 Enam Lingkung	3	...	...
7.	Enam Lingkung	3	...	...
8.	2 x 11 Kayu Tanam	1	...	...
9.	VII Koto Sungai Sariak	5	...	...
10.	Patamuan	2	...	...
11.	Padang Sago	1	...	...
12.	V Koto Kampung Dalam	3	...	...
13.	V Koto Timur	1	...	...
14.	Sungai Limau	2	...	...
15.	Batang Gasan	-	...	...
16.	Sungai Geringging	-	...	...
17.	IV Koto Aur Malintang	-	...	...
	<b>2018</b>	<b>31</b>	...	...
	<b>2017</b>	<b>28</b>	...	...
	<b>Jumlah Total</b>	<b>2016</b>	...	...
		<b>2015</b>	...	...
		<b>2014</b>	...	...

Catatan/Note : ... : Data Tidak Tersedia/Data Not Available

Sumber : Kementerian Agama Kabupaten Padang Pariaman

Source : Ministry of Religious Padang Pariaman Regency

**Tabel 4.1.3** Jumlah Sekolah, Guru dan Murid pada Sekolah Dasar (SD) menurut Kecamatan di Kabupaten Padang Pariaman Tahun Ajaran 2018/2019  
*Number of Schools, Teachers and Pupils at Elementary Schools by Sub Districts in Padang Pariaman Regency School Year 2018/2019*

	Kecamatan <i>Sub Districts</i>	Sekolah / <i>Schools</i>		
		Negeri <i>Public</i>	Swasta <i>Private</i>	Jumlah <i>Total</i>
	(1)	(2)	(3)	(4)
1.	Batang Anai	30	-	30
2.	Lubuk Alung	34	2	36
3.	Sintuk Toboh Gadang	17	-	17
4.	Ulakan Tapakis	17	-	17
5.	Nan Sabaris	23	1	24
6.	2 x 11 Enam Lingkung	13	1	14
7.	Enam Lingkung	19	-	19
8.	2 x 11 Kayu Tanam	18	1	19
9.	VII Koto Sungai Sariak	36	1	37
10.	Patamuan	15	-	15
11.	Padang Sago	11	-	11
12.	V Koto Kampung Dalam	30	1	31
13.	V Koto Timur	24	-	24
14.	Sungai Limau	41	-	41
15.	Batang Gasan	19	-	19
16.	Sungai Geringging	30	-	30
17.	IV Koto Aur Malintang	24	-	24
	<b>2018</b>	<b>401</b>	<b>7</b>	<b>408</b>
	<b>2017</b>	<b>401</b>	<b>7</b>	<b>408</b>
	<b>2016</b>	<b>401</b>	<b>7</b>	<b>408</b>
	<b>2015</b>	...	...	<b>407</b>
	<b>2014</b>	<b>400</b>	<b>4</b>	<b>404</b>

Bersambung / *To be continued* .....

**Tabel** 4.1.3 **Lanjutan .....**  
**Table** 4.1.3 **Continued .....**

Kecamatan Sub Districts		Guru / Teachers			
		Negeri Public	Swasta Private	Jumlah Total	
(1)		(5)	(6)	(7)	
1.	Batang Anai	338	-	338	
2.	Lubuk Alung	321	26	347	
3.	Sintuk Toboh Gadang	143	-	143	
4.	Ulakan Tapakis	143	-	143	
5.	Nan Sabaris	193	22	215	
6.	2 x 11 Enam Lingkung	117	17	134	
7.	Enam Lingkung	159		159	
8.	2 x 11 Kayu Tanam	171	9	180	
9.	VII Koto Sungai Sariak	314	2	316	
10.	Patamuan	123	-	123	
11.	Padang Sago	86	-	86	
12.	V Koto Kampung Dalam	247	7	254	
13.	V Koto Timur	176	-	176	
14.	Sungai Limau	322	-	322	
15.	Batang Gasan	141	-	141	
16.	Sungai Geringging	231	-	231	
17.	IV Koto Aur Malintang	188	-	188	
		<b>2018</b>	<b>3 413</b>	<b>83</b>	<b>3 496</b>
		<b>2017</b>	...	...	<b>6 480</b>
<b>Jumlah</b>		<b>2016</b>	...	...	<b>3 990</b>
<b>Total</b>		<b>2015</b>	...	...	<b>4 006</b>
		<b>2014</b>	<b>4 166</b>	<b>51</b>	<b>4 217</b>

Bersambung / To be continued .....



**Tabel** 4.1.3 **Lanjutan .....**  
**Table** 4.1.3 **Continued .....**

	Kecamatan Sub Districts	Murid / Pupils			
		Negeri Public	Swasta Private	Jumlah Total	
	(1)	(8)	(9)	(10)	
1.	Batang Anai	6 236	-	6 236	
2.	Lubuk Alung	5 948	457	6 405	
3.	Sintuk Toboh Gadang	2 199	-	2 199	
4.	Ulakan Tapakis	2 101	-	2 101	
5.	Nan Sabaris	2 907	412	3 319	
6.	2 x 11 Enam Lingkung	1 925	321	2 246	
7.	Enam Lingkung	2 304		2 304	
8.	2 x 11 Kayu Tanam	3 176	165	3 341	
9.	VII Koto Sungai Sariak	3 938	80	4 018	
10.	Patamuan	2 149	-	2 149	
11.	Padang Sago	818	-	818	
12.	V Koto Kampung Dalam	2 454	144	2 598	
13.	V Koto Timur	1 639	-	1 639	
14.	Sungai Limau	3 512	-	3 512	
15.	Batang Gasan	1 332	-	1 332	
16.	Sungai Geringging	3 872	-	3 872	
17.	IV Koto Aur Malintang	2 762	-	2 762	
		<b>2018</b>	<b>49 272</b>	<b>1 579</b>	<b>50 851</b>
		<b>2017</b>	...	...	<b>86 051</b>
	<b>Jumlah</b>	<b>2016</b>	...	...	<b>52 661</b>
	<b>Total</b>	<b>2015</b>	...	...	<b>54 315</b>
		<b>2014</b>	<b>55 248</b>	<b>708</b>	<b>55 956</b>

Catatan/Note : ... : Data Tidak Tersedia/Data Not Available

Sumber : Dinas Pendidikan dan Kebudayaan Kabupaten Padang Pariaman

Source : Education and Culture of Padang Pariaman Regency

**Tabel 4.1.4** Jumlah Sekolah, Guru dan Murid Pada Madrasah Ibtidaiyah (MI) menurut Kecamatan di Kabupaten Padang Pariaman Tahun Ajaran 2018/2019  
*Number of Schools, Teachers and Pupils At Madrasah Ibtidaiyah (MI) by Sub Districts in Padang Pariaman Regency School Year 2018/2019*

Kecamatan <i>Sub Districts</i>	Sekolah / <i>Schools</i>			
	Negeri <i>Public</i>	Swasta <i>Private</i>	Jumlah <i>Total</i>	
(1)	(2)	(3)	(4)	
1. Batang Anai	-	-	-	
2. Lubuk Alung	-	-	-	
3. Sintuk Toboh Gadang	-	-	-	
4. Ulakan Tapakis	1	1	2	
5. Nan Sabaris	1	2	3	
6. 2 x 11 Enam Lingkung	-	-	-	
7. Enam Lingkung	1	-	1	
8. 2 x 11 Kayu Tanam	-	-	-	
9. VII Koto Sungai Saria	-	-	-	
10. Patamuan	-	-	-	
11. Padang Sago	1	-	1	
12. V Koto Kampung Dalam	-	-	-	
13. V Koto Timur	-	1	1	
14. Sungai Limau	-	-	-	
15. Batang Gasan	-	-	-	
16. Sungai Geringging	1	-	1	
17. IV Koto Aur Malintang	-	-	-	
	<b>2018</b>	<b>5</b>	<b>4</b>	<b>9</b>
	<b>2017</b>	<b>5</b>	<b>4</b>	<b>9</b>
<b>Jumlah Total</b>	<b>2016</b>	<b>5</b>	<b>4</b>	<b>9</b>
	<b>2015</b>	<b>5</b>	<b>4</b>	<b>9</b>
	<b>2014</b>	<b>5</b>	<b>4</b>	<b>9</b>

Bersambung / *To be continued* .....

**Tabel**            **4.1.4**        **Lanjutan .....**  
**Table**                       **Continued .....**

	Kecamatan <i>Sub Districts</i>	Guru / <i>Teachers</i>		
		Negeri <i>Public</i>	Swasta <i>Private</i>	Jumlah <i>Total</i>
	(1)	(5)	(6)	(7)
1.	Batang Anai	-	-	-
2.	Lubuk Alung	-	-	-
3.	Sintuk Toboh Gadang	-	-	-
4.	Ulakan Tapakis	17	9	26
5.	Nan Sabaris	15	20	35
6.	2 x 11 Enam Lingkung	-	-	-
7.	Enam Lingkung	13	-	13
8.	2 x 11 Kayu Tanam	-	-	-
9.	VII Koto Sungai Sariak	-	-	-
10.	Patamuan	-	-	-
11.	Padang Sago	15	-	15
12.	V Koto Kampung Dalam	-	-	-
13.	V Koto Timur	-	8	8
14.	Sungai Limau	-	-	-
15.	Batang Gasan	-	-	-
16.	Sungai Geringging	15	-	15
17.	IV Koto Aur Malintang	-	-	-
	<b>2018</b>	<b>75</b>	<b>37</b>	<b>112</b>
	<b>2017</b>	<b>...</b>	<b>...</b>	<b>102</b>
	<b>2016</b>	<b>...</b>	<b>...</b>	<b>111</b>
	<b>2015</b>	<b>...</b>	<b>...</b>	<b>118</b>
	<b>2014</b>	<b>71</b>	<b>36</b>	<b>107</b>

Bersambung / *To be continued* .....

**Tabel** 4.1.4 **Lanjutan .....**  
**Table** 4.1.4 **Continued .....**

	Kecamatan <i>Sub Districts</i>	Murid / Pupils			
		Negeri <i>Public</i>	Swasta <i>Private</i>	Jumlah <i>Total</i>	
	(1)	(8)	(9)	(10)	
1.	Batang Anai	-	-	-	
2.	Lubuk Alung	-	-	-	
3.	Sintuk Toboh Gadang	-	-	-	
4.	Ulakan Tapakis	188	78	266	
5.	Nan Sabaris	120	202	322	
6.	2 x 11 Enam Lingkung	-	-	-	
7.	Enam Lingkung	121	-	121	
8.	2 x 11 Kayu Tanam	-	-	-	
9.	VII Koto Sungai Sariaik	-	-	-	
10.	Patamuan	-	-	-	
11.	Padang Sago	104	-	104	
12.	V Koto Kampung Dalam	-	-	-	
13.	V Koto Timur	-	39	39	
14.	Sungai Limau	-	-	-	
15.	Batang Gasan	-	-	-	
16.	Sungai Geringging	63	-	63	
17.	IV Koto Aur Malintang	-	-	-	
		<b>2018</b>	<b>596</b>	<b>319</b>	<b>915</b>
		<b>2017</b>	...	...	<b>854</b>
	<b>Jumlah</b>	<b>2016</b>	...	...	<b>808</b>
	<b>Total</b>	<b>2015</b>	...	...	<b>809</b>
		<b>2014</b>	<b>505</b>	<b>272</b>	<b>777</b>

Sumber : Kementerian Agama Kabupaten Padang Pariaman

Source : Ministry of Religious Padang Pariaman Regency

**Tabel 4.1.5** Jumlah Sekolah, Guru dan Murid Pada Sekolah Menengah Pertama (SMP) menurut Kecamatan di Kabupaten Padang Pariaman Tahun Ajaran 2018/2019  
*Number of Schools, Teachers and Pupils At Junior High School by Sub Districts in Padang Pariaman Regency School Year 2018/2019*

Kecamatan <i>Sub Districts</i>	Sekolah / Schools			
	Negeri <i>Public</i>	Swasta <i>Private</i>	Jumlah <i>Total</i>	
(1)	(2)	(3)	(4)	
1. Batang Anai	4	2	6	
2. Lubuk Alung	6	-	6	
3. Sintuk Toboh Gadang	2	-	2	
4. Ulakan Tapakis	3	-	3	
5. Nan Sabaris	3	-	3	
6. 2 x 11 Enam Lingkung	2	-	2	
7. Enam Lingkung	2	-	2	
8. 2 x 11 Kayu Tanam	4	-	4	
9. VII Koto Sungai Sariak	4	-	4	
10. Patamuan	3	-	3	
11. Padang Sago	2	-	2	
12. V Koto Kampung Dalam	4	-	4	
13. V Koto Timur	2	-	2	
14. Sungai Limau	5	-	5	
15. Batang Gasan	3	-	3	
16. Sungai Geringging	4	-	4	
17. IV Koto Aur Malintang	5	-	5	
	<b>2018</b>	<b>58</b>	<b>2</b>	<b>60</b>
	<b>2017</b>	<b>58</b>	<b>2</b>	<b>60</b>
<b>Jumlah Total</b>	<b>2016</b>	<b>58</b>	<b>2</b>	<b>60</b>
	<b>2015</b>	<b>58</b>	<b>2</b>	<b>60</b>
	<b>2014</b>	<b>58</b>	<b>2</b>	<b>60</b>

Bersambung / *To be continued* .....

**Tabel** 4.1.5 **Lanjutan .....**  
**Table** 4.1.5 **Continued .....**

	Kecamatan <i>Sub Districts</i>	Guru / Teachers			
		Negeri <i>Public</i>	Swasta <i>Private</i>	Jumlah <i>Total</i>	
	(1)	(5)	(6)	(7)	
1.	Batang Anai	175	27	202	
2.	Lubuk Alung	186	-	186	
3.	Sintuk Toboh Gadang	80	-	80	
4.	Ulakan Tapakis	61	-	61	
5.	Nan Sabaris	89	-	89	
6.	2 x 11 Enam Lingkung	68	-	68	
7.	Enam Lingkung	73	-	73	
8.	2 x 11 Kayu Tanam	85	-	85	
9.	VII Koto Sungai Sariak	99	-	99	
10.	Patamuan	39	-	39	
11.	Padang Sago	34	-	34	
12.	V Koto Kampung Dalam	79	-	79	
13.	V Koto Timur	35	-	35	
14.	Sungai Limau	119	-	119	
15.	Batang Gasan	46	-	46	
16.	Sungai Geringging	104	-	104	
17.	IV Koto Aur Malintang	74	-	74	
		<b>2018</b>	<b>1 446</b>	<b>27</b>	<b>1.473</b>
		<b>2017</b>	<b>1 523</b>	<b>33</b>	<b>1 556</b>
	<b>Jumlah</b>	<b>2016</b>	<b>1 570</b>	<b>34</b>	<b>1 604</b>
	<b>Total</b>	<b>2015</b>	<b>1 589</b>	<b>36</b>	<b>1 625</b>
		<b>2014</b>	<b>1 685</b>	<b>57</b>	<b>1 742</b>

Bersambung / *To be continued .....*

**Tabel**                    **4.1.5**                    **Lanjutan .....**  
**Table**                                       **Continued .....**

	Kecamatan Sub Districts	Murid / Pupils			
		Negeri Public	Swasta Private	Jumlah Total	
	(1)	(8)	(9)	(10)	
1.	Batang Anai	2 604	180	2 784	
2.	Lubuk Alung	2 314	-	2 314	
3.	Sintuk Toboh Gadang	1 016	-	1 016	
4.	Ulakan Tapakis	688	-	688	
5.	Nan Sabaris	1 004	-	1 004	
6.	2 x 11 Enam Lingkung	930	-	930	
7.	Enam Lingkung	870	-	870	
8.	2 x 11 Kayu Tanam	925	-	925	
9.	VII Koto Sungai Sariak	1 309	-	1 309	
10.	Patamuan	384	-	384	
11.	Padang Sago	329	-	329	
12.	V Koto Kampung Dalam	877	-	877	
13.	V Koto Timur	369	-	369	
14.	Sungai Limau	1 353	-	1 353	
15.	Batang Gasan	507	-	507	
16.	Sungai Geringging	1 332	-	1 332	
17.	IV Koto Aur Malintang	908	-	908	
		<b>2018</b>	<b>17 719</b>	<b>180</b>	<b>17 899</b>
		<b>2017</b>	<b>18 210</b>	<b>216</b>	<b>18 426</b>
	<b>Jumlah</b>	<b>2016</b>	<b>18 289</b>	<b>188</b>	<b>18 477</b>
	<b>Total</b>	<b>2015</b>	<b>18 750</b>	<b>260</b>	<b>19 010</b>
		<b>2014</b>	<b>20 027</b>	<b>276</b>	<b>20 303</b>

Sumber : Dinas Pendidikan dan Kebudayaan Kabupaten Padang Pariaman  
 Source : Education and Culture of Padang Pariaman Regency

Tabel  
Table

4.1.6

**Jumlah Sekolah, Guru dan Murid Pada Madrasah Tsanawiyah (MTs)  
Menurut Kecamatan di Kabupaten Padang Pariaman Tahun Ajaran  
2018/2019**  
*Number of Schools, Teachers and Pupils At Madrasah Tsanawiyah  
(MTs) by Sub Districts in Padang Pariaman Regency School Year  
2018/2019*

	Kecamatan <i>Sub Districts</i>	Sekolah / <i>Schools</i>		
		Negeri <i>Public</i>	Swasta <i>Private</i>	Jumlah <i>Total</i>
	(1)	(2)	(3)	(4)
1.	Batang Anai	-	-	-
2.	Lubuk Alung	-	1	1
3.	Sintuk Toboh Gadang	1	-	1
4.	Ulakan Tapakis	1	-	1
5.	Nan Sabaris	1	1	2
6.	2 x 11 Enam Lingkung	-	1	1
7.	Enam Lingkung	-	1	1
8.	2 x 11 Kayu Tanam	1	2	3
9.	VII Koto Sungai Sariaik	-	3	3
10.	Patamuan	1	-	1
11.	Padang Sago	1	-	1
12.	V Koto Kampung Dalam	1	1	2
13.	V Koto Timur	1	-	1
14.	Sungai Limau	-	3	3
15.	Batang Gasan	-	1	1
16.	Sungai Geringging	1	2	3
17.	IV Koto Aur Malintang	1	2	3
		<b>2018</b>	<b>10</b>	<b>18</b>
		<b>2017</b>	...	...
		<b>2016</b>	...	...
		<b>2015</b>	...	...
		<b>2014</b>	<b>10</b>	<b>16</b>
	<b>Jumlah Total</b>			

Bersambung / *To be continued* .....



**Tabel**                    **4.1.6**                    **Lanjutan .....**  
**Table**                                       **Continued .....**

	Kecamatan <i>Sub Districts</i>	Guru / <i>Teachers</i>		
		Negeri <i>Public</i>	Swasta <i>Private</i>	Jumlah <i>Total</i>
	(1)	(5)	(6)	(7)
1.	Batang Anai	-	-	-
2.	Lubuk Alung	-	17	17
3.	Sintuk Toboh Gadang	29	-	29
4.	Ulakan Tapakis	33	-	33
5.	Nan Sabaris	55	14	69
6.	2 x 11 Enam Lingkung	-	40	40
7.	Enam Lingkung	-	15	15
8.	2 x 11 Kayu Tanam	57	26	83
9.	VII Koto Sungai Sariak	-	47	47
10.	Patamuan	35	-	35
11.	Padang Sago	15	-	15
12.	V Koto Kampung Dalam	30	10	40
13.	V Koto Timur	28	-	28
14.	Sungai Limau	-	68	68
15.	Batang Gasan	-	13	13
16.	Sungai Geringging	23	32	55
17.	IV Koto Aur Malintang	30	26	56
	<b>2018</b>	<b>335</b>	<b>308</b>	<b>643</b>
	<b>2017</b>	<b>...</b>	<b>...</b>	<b>570</b>
	<b>2016</b>	<b>...</b>	<b>...</b>	<b>637</b>
	<b>2015</b>	<b>...</b>	<b>...</b>	<b>681</b>
	<b>2014</b>	<b>326</b>	<b>279</b>	<b>605</b>

Bersambung / *To be continued* .....

**Tabel** 4.1.6 **Lanjutan .....**  
**Table** 4.1.6 **Continued .....**

	Kecamatan <i>Sub Districts</i>	Murid / Pupils			
		Negeri <i>Public</i>	Swasta <i>Private</i>	Jumlah <i>Total</i>	
	(1)	(8)	(9)	(10)	
1.	Batang Anai	-	-	-	
2.	Lubuk Alung	-	81	81	
3.	Sintuk Toboh Gadang	315	-	315	
4.	Ulakan Tapakis	271	-	271	
5.	Nan Sabaris	710	42	752	
6.	2 x 11 Enam Lingkung	-	307	307	
7.	Enam Lingkung	-	86	86	
8.	2 x 11 Kayu Tanam	498	61	559	
9.	VII Koto Sungai SariaK	-	173	173	
10.	Patamuan	441	-	441	
11.	Padang Sago	144	-	144	
12.	V Koto Kampung Dalam	383	45	428	
13.	V Koto Timur	194	-	194	
14.	Sungai Limau	-	385	385	
15.	Batang Gasan	-	47	47	
16.	Sungai Geringging	338	123	461	
17.	IV Koto Aur Malintang	224	57	281	
		<b>2018</b>	<b>3 518</b>	<b>1 407</b>	<b>4 925</b>
		<b>2017</b>	...	...	<b>4 617</b>
	<b>Jumlah</b>	<b>2016</b>	...	...	<b>4 603</b>
	<b>Total</b>	<b>2015</b>	...	...	<b>4 343</b>
		<b>2014</b>	<b>3 425</b>	<b>1 236</b>	<b>4 661</b>

Sumber : Kementerian Agama Kabupaten Padang Pariaman

Source : Ministry of Religious Padang Pariaman Regency

**Tabel 4.1.7**  
**Jumlah Sekolah, Guru dan Murid Pada Sekolah Menengah Atas (SMA)**  
**Menurut Kecamatan di Kabupaten Padang Pariaman Tahun Ajaran**  
**2018/2019**  
**Number of Schools, Teachers and Pupils At Senior High School by Sub**  
**Districts in Padang Pariaman Regency School Year 2018/2019**

Kecamatan Sub Districts	Sekolah / Schools			
	Negeri Public	Swasta Private	Jumlah Total	
(1)	(2)	(3)	(4)	
1. Batang Anai	2	2	4	
2. Lubuk Alung	2	1	3	
3. Sintuk Toboh Gadang	-	-	-	
4. Ulakan Tapakis	1	-	1	
5. Nan Sabaris	1	-	1	
6. 2 x 11 Enam Lingkung	1	-	1	
7. Enam Lingkung	1	-	1	
8. 2 x 11 Kayu Tanam	1	1	2	
9. VII Koto Sungai Sariaik	2	-	2	
10. Patamuan	1	-	1	
11. Padang Sago	1	-	1	
12. V Koto Kampung Dalam	1	-	1	
13. V Koto Timur	1	-	1	
14. Sungai Limau	2	-	2	
15. Batang Gasan	1	-	1	
16. Sungai Geringging	1	-	1	
17. IV Koto Aur Malintang	1	-	1	
	<b>2018</b>	<b>20</b>	<b>4</b>	<b>24</b>
	<b>2017</b>	<b>20</b>	<b>5</b>	<b>25</b>
<b>Jumlah</b>	<b>2016</b>	<b>20</b>	<b>4</b>	<b>24</b>
<b>Total</b>	<b>2015</b>	<b>19</b>	<b>4</b>	<b>23</b>
	<b>2014</b>	<b>22</b>	<b>15</b>	<b>37</b>

Bersambung / To be continued .....

**Tabel** 4.1.7 **Lanjutan .....**  
**Table** 4.1.7 **Continued .....**

Kecamatan Sub Districts		Guru / Teachers			
		Negeri Public	Swasta Private	Jumlah Total	
(1)		(5)	(6)	(7)	
1.	Batang Anai	111	26	137	
2.	Lubuk Alung	87	13	100	
3.	Sintuk Toboh Gadang	-	-	-	
4.	Ulakan Tapakis	48	-	48	
5.	Nan Sabaris	61	-	61	
6.	2 x 11 Enam Lingkung	66	-	66	
7.	Enam Lingkung	56	-	56	
8.	2 x 11 Kayu Tanam	40	25	65	
9.	VII Koto Sungai Sariak	77	-	77	
10.	Patamuan	16	-	16	
11.	Padang Sago	45	-	45	
12.	V Koto Kampung Dalam	64	-	64	
13.	V Koto Timur	45	-	45	
14.	Sungai Limau	116	-	116	
15.	Batang Gasan	25	-	25	
16.	Sungai Geringging	62	-	62	
17.	IV Koto Aur Malintang	25	-	25	
		<b>2018</b>	<b>944</b>	<b>64</b>	<b>1 008</b>
		<b>2017</b>	<b>946</b>	<b>125</b>	<b>996</b>
<b>Jumlah Total</b>		<b>2016</b>	<b>946</b>	<b>49</b>	<b>995</b>
		<b>2015</b>	<b>1 095</b>	<b>114</b>	<b>1 209</b>
		<b>2014</b>	<b>1 173</b>	<b>271</b>	<b>1 444</b>

Bersambung / To be continued .....

**Tabel**            **4.1.7**      **Lanjutan .....**  
**Table**            **Continued .....**

	Kecamatan Sub Districts	Murid / Pupils		
		Negeri Public	Swasta Private	Jumlah Total
	(1)	(8)	(9)	(10)
1.	Batang Anai	1 485	176	1 661
2.	Lubuk Alung	1 106	92	1 198
3.	Sintuk Toboh Gadang	-	-	-
4.	Ulakan Tapakis	563	-	563
5.	Nan Sabaris	860	-	860
6.	2 x 11 Enam Lingkung	743	-	743
7.	Enam Lingkung	815	-	815
8.	2 x 11 Kayu Tanam	435	125	560
9.	VII Koto Sungai Sariak	822	-	822
10.	Patamuan	122	-	122
11.	Padang Sago	533	-	533
12.	V Koto Kampung Dalam	787	-	787
13.	V Koto Timur	409	-	409
14.	Sungai Limau	1 428	-	1 428
15.	Batang Gasan	211	-	211
16.	Sungai Geringging	847	-	847
17.	IV Koto Aur Malintang	384	-	384
	<b>2018</b>	<b>11 550</b>	<b>393</b>	<b>11 943</b>
	<b>2017</b>	<b>11 482</b>	<b>360</b>	<b>11 842</b>
<b>Jumlah</b>	<b>2016</b>	<b>11 026</b>	<b>458</b>	<b>11 484</b>
<b>Total</b>	<b>2015</b>	<b>11 057</b>	<b>411</b>	<b>11 468</b>
	<b>2014</b>	<b>11 949</b>	<b>1 604</b>	<b>13 553</b>

Sumber : Dinas Pendidikan dan Kebudayaan Kabupaten Padang Pariaman  
Source : Education and Culture of Padang Pariaman Regency

Tabel  
Table

4.1.8

Jumlah Sekolah, Guru, dan Murid Sekolah Menengah Kejuruan (SMK) Menurut Kecamatan di Kabupaten Padang Pariaman Tahun Ajaran 2018/2019  
*Number of Schools, Teachers, and Pupils at Vocational Secondary School (SMK) by Sub District in Padang Pariaman Regency School Year 2018/2019*

	Kecamatan <i>Sub Districts</i>	Sekolah / <i>Schools</i>		
		Negeri <i>Public</i>	Swasta <i>Private</i>	Jumlah <i>Total</i>
	(1)	(2)	(3)	(4)
1.	Batang Anai	-	3	3
2.	Lubuk Alung	-	4	4
3.	Sintuk Toboh Gadang	1	-	1
4.	Ulakan Tapakis	-	-	-
5.	Nan Sabaris	-	1	1
6.	2 x 11 Enam Lingkung	-	-	-
7.	Enam Lingkung	1	-	1
8.	2 x 11 Kayu Tanam	-	1	1
9.	VII Koto Sungai Saria	-	-	-
10.	Patamuan	-	-	-
11.	Padang Sago	-	-	-
12.	V Koto Kampung Dalam	1	-	1
13.	V Koto Timur	-	-	-
14.	Sungai Limau	1	1	2
15.	Batang Gasan	-	-	-
16.	Sungai Geringging	-	-	-
17.	IV Koto Aur Malintang	1	-	1
		<b>2018</b>	<b>10</b>	<b>15</b>
		<b>2017</b>	<b>10</b>	<b>15</b>
	<b>Jumlah Total</b>	<b>2016</b>	<b>10</b>	<b>15</b>
		<b>2015</b>	<b>10</b>	<b>14</b>
		<b>2014</b>	<b>10</b>	<b>14</b>

Bersambung / *To be continued* .....

**Tabel**                    **4.1.8**                    **Lanjutan .....**  
**Table**                                       **Continued .....**

	Kecamatan <i>Sub Districts</i>	Guru / <i>Teachers</i>		
		Negeri <i>Public</i>	Swasta <i>Private</i>	Jumlah <i>Total</i>
	(1)	(5)	(6)	(7)
1.	Batang Anai	-	45	45
2.	Lubuk Alung	-	37	37
3.	Sintuk Toboh Gadang	77	-	77
4.	Ulakan Tapakis	-	-	-
5.	Nan Sabaris	-	16	16
6.	2 x 11 Enam Lingkung	-	-	-
7.	Enam Lingkung	57	-	57
8.	2 x 11 Kayu Tanam	-	6	6
9.	VII Koto Sungai Sariak	-	-	-
10.	Patamuan	-	-	-
11.	Padang Sago	-	-	-
12.	V Koto Kampung Dalam	24	-	24
13.	V Koto Timur	-	-	-
14.	Sungai Limau	34	14	48
15.	Batang Gasan	-	-	-
16.	Sungai Geringging	-	-	-
17.	IV Koto Aur Malintang	27	-	27
	<b>2018</b>	<b>219</b>	<b>118</b>	<b>337</b>
	<b>2017</b>	<b>234</b>	<b>123</b>	<b>357</b>
<b>Jumlah</b>	<b>2016</b>	<b>233</b>	<b>126</b>	<b>359</b>
<b>Total</b>	<b>2015</b>	<b>226</b>	<b>220</b>	<b>446</b>
	<b>2014</b>	<b>230</b>	<b>176</b>	<b>406</b>

Bersambung / *To be continued* .....

**Tabel** 4.1.8 **Lanjutan .....**  
**Table** 4.1.8 **Continued .....**

	Kecamatan <i>Sub Districts</i>	Murid / Pupils		
		Negeri <i>Public</i>	Swasta <i>Private</i>	Jumlah <i>Total</i>
	(1)	(8)	(9)	(10)
1.	Batang Anai	-	767	767
2.	Lubuk Alung	-	235	235
3.	Sintuk Toboh Gadang	1.203	-	1.203
4.	Ulakan Tapakis	-	-	-
5.	Nan Sabaris	-	109	109
6.	2 x 11 Enam Lingkung	-	-	-
7.	Enam Lingkung	652	-	652
8.	2 x 11 Kayu Tanam	-	148	148
9.	VII Koto Sungai Sariak	-	-	-
10.	Patamuan	-	-	-
11.	Padang Sago	-	-	-
12.	V Koto Kampung Dalam	457	-	457
13.	V Koto Timur	-	-	-
14.	Sungai Limau	117	111	228
15.	Batang Gasan	-	-	-
16.	Sungai Geringging	-	-	-
17.	IV Koto Aur Malintang	214	-	214
		<b>2018</b>	<b>1 370</b>	<b>4 013</b>
		<b>2017</b>	<b>1 470</b>	<b>4 084</b>
	<b>Jumlah</b>	<b>2016</b>	<b>1 398</b>	<b>3 959</b>
	<b>Total</b>	<b>2015</b>	<b>1 212</b>	<b>3 181</b>
		<b>2014</b>	<b>1 330</b>	<b>3 291</b>

Sumber : Dinas Pendidikan dan Kebudayaan Kabupaten Padang Pariaman  
Source : *Education and Culture of Padang Pariaman Regency*



**Tabel 4.1.9**  
**Jumlah Sekolah, Guru, dan Murid Pada Madrasah Aliyah (MA)**  
**Menurut Kecamatan di Kabupaten Padang Pariaman Tahun Ajaran**  
**2018/2019**  
**Number of School, Teachers, and Pupils At Madrasah Aliyah (MA) by**  
**Sub Districts in Padang Pariaman Regency School Year 2018/2019**

Kecamatan Sub Districts	Sekolah / Schools		
	Negeri Public	Swasta Private	Jumlah Total
(1)	(2)	(3)	(4)
1. Batang Anai	-	-	-
2. Lubuk Alung	-	-	-
3. Sintuk Toboh Gadang	2	-	2
4. Ulakan Tapakis	-	1	1
5. Nan Sabaris	-	-	-
6. 2 x 11 Enam Lingkung	-	1	1
7. Enam Lingkung	-	-	-
8. 2 x 11 Kayu Tanam	-	1	1
9. VII Koto Sungai Sariaik	-	-	-
10. Patamuan	-	-	-
11. Padang Sago	-	1	1
12. V Koto Kampung Dalam	-	1	1
13. V Koto Timur	-	1	1
14. Sungai Limau	1	-	1
15. Batang Gasan	-	-	-
16. Sungai Geringging	-	2	2
17. IV Koto Aur Malintang	1	-	1
	<b>2018</b>	<b>4</b>	<b>8</b>
	<b>2017</b>	<b>...</b>	<b>...</b>
	<b>2016</b>	<b>...</b>	<b>10</b>
	<b>2015</b>	<b>...</b>	<b>10</b>
	<b>2014</b>	<b>3</b>	<b>6</b>

Bersambung / To be continued .....

**Tabel** 4.1.9 **Lanjutan .....**  
**Table** 4.1.9 **Continued .....**

	Kecamatan <i>Sub Districts</i>	Guru / Teachers		
		Negeri <i>Public</i>	Swasta <i>Private</i>	Jumlah <i>Total</i>
	(1)	(5)	(6)	(7)
1.	Batang Anai	-	-	-
2.	Lubuk Alung	-	-	-
3.	Sintuk Toboh Gadang	88	-	88
4.	Ulakan Tapakis	-	50	50
5.	Nan Sabaris	-	-	-
6.	2 x 11 Enam Lingkung	-	18	18
7.	Enam Lingkung	-	-	-
8.	2 x 11 Kayu Tanam	-	26	26
9.	VII Koto Sungai Sariak	-	-	-
10.	Patamuan	-	-	-
11.	Padang Sago	-	21	21
12.	V Koto Kampung Dalam	-	10	10
13.	V Koto Timur	-	18	18
14.	Sungai Limau	27	-	27
15.	Batang Gasan	-	-	-
16.	Sungai Geringging	-	47	47
17.	IV Koto Aur Malintang	34	-	34
	<b>2018</b>	<b>149</b>	<b>190</b>	<b>339</b>
	<b>2017</b>	...	...	<b>267</b>
<b>Jumlah</b>	<b>2016</b>	...	...	<b>283</b>
<b>Total</b>	<b>2015</b>	...	...	<b>290</b>
	<b>2014</b>	<b>110</b>	<b>140</b>	<b>250</b>

Bersambung / *To be continued .....*

**Tabel**                    **4.1.9**                    **Lanjutan .....**  
**Table**                                       **Continued .....**

	Kecamatan Sub Districts	Murid / Pupils			
		Negeri Public	Swasta Private	Jumlah Total	
	(1)	(8)	(9)	(10)	
1.	Batang Anai	-	-	-	
2.	Lubuk Alung	-	-	-	
3.	Sintuk Toboh Gadang	925	-	925	
4.	Ulakan Tapakis	-	163	163	
5.	Nan Sabaris	-	-	-	
6.	2 x 11 Enam Lingkung	-	48	48	
7.	Enam Lingkung	-	-	-	
8.	2 x 11 Kayu Tanam	-	128	128	
9.	VII Koto Sungai Sariaik	-	-	-	
10.	Patamuan	-	-	-	
11.	Padang Sago	-	102	102	
12.	V Koto Kampung Dalam	-	23	23	
13.	V Koto Timur	-	71	71	
14.	Sungai Limau	158	-	158	
15.	Batang Gasan	-	-	-	
16.	Sungai Geringging	-	134	134	
17.	IV Koto Aur Malintang	191	-	191	
		<b>2018</b>	<b>1 274</b>	<b>669</b>	<b>1 943</b>
		<b>2017</b>	...	...	<b>1 889</b>
	<b>Jumlah</b>	<b>2016</b>	...	...	<b>1 646</b>
	<b>Total</b>	<b>2015</b>	...	...	<b>1 695</b>
		<b>2014</b>	<b>1 025</b>	<b>629</b>	<b>1 654</b>

Sumber : Kementerian Agama Kabupaten Padang Pariaman  
 Source : Ministry of Religious Padang Pariaman Regency

**Tabel**  
**Table** 4.1.10 **Jumlah Desa Yang Memiliki Fasilitas Sekolah Menurut Kecamatan di Kabupaten Padang Pariaman, 2011-2018**  
**Number of Villages Having Educational Facilities by Sub District in Padang Pariaman Regency, 2011-2018**

Kecamatan Sub District	Sekolah Dasar Elementary School			Sekolah Menengah Pertama Junior High Schools		
	2011	2014	2018	2011	2014	2018
(1)	(2)	(3)	(4)	(5)	(6)	(7)
1. Batang Anai	4	4	8	3	3	4
2. Lubuk Alung	5	5	9	3	3	7
3. Sintuk Toboh Gadang	2	2	5	2	2	2
4. Ulakan Tapakis	2	2	8	2	2	2
5. Nan Sabaris	5	5	9	4	4	4
6. 2 x 11 Enam Lingkung	3	3	3	1	3	3
7. Enam Lingkung	5	5	5	3	3	3
8. 2 x 11 Kayu Tanam	4	4	4	4	4	4
9. VII Koto Sungai Sariak	4	4	12	3	3	6
10. Patamuan	3	3	6	2	2	3
11. Padang Sago	3	3	6	2	2	2
12. V Koto Kampung Dalam	2	2	8	2	2	4
13. V Koto Timur	3	3	4	2	2	2
14. Sungai Limau	4	4	4	3	3	3
15. Batang Gasan	2	2	3	2	2	3
16. Sungai Geringging	4	4	4	4	4	4
17. IV Koto Aur Malintang	5	5	5	5	5	5
<b>Padang Pariaman</b>	<b>60</b>	<b>60</b>	<b>103</b>	<b>47</b>	<b>49</b>	<b>61</b>

Bersambung / To be continued .....

**Tabel**      **4.1.10**      **Lanjutan .....**  
**Table**                   **Continued .....**

	Kecamatan Sub District	Sekolah Menengah Atas Senior High Schools			Sekolah Menengah Kejuruan Vocational Secondary Schools		
		2011	2014	2018	2011	2014	2018
		(1)	(2)	(3)	(4)	(5)	(6)
1.	Batang Anai	1	1	3	1	1	2
2.	Lubuk Alung	1	1	3	1	1	3
3.	Sintuk Toboh Gadang	1	1	1	1	1	1
4.	Ulakan Tapakis	1	1	2	-	-	-
5.	Nan Sabaris	1	1	1	1	1	2
6.	2 x 11 Enam Lingkung	1	1	2	-	-	-
7.	Enam Lingkung	1	1	1	1	1	1
8.	2 x 11 Kayu Tanam	2	2	2	1	1	1
9.	VII Koto Sungai Sariaak	1	2	3	-	-	-
10.	Patamuan	-	-	1	-	-	-
11.	Padang Sago	1	1	1	-	-	-
12.	V Koto Kampung Dalam	1	2	2	1	1	1
13.	V Koto Timur	1	2	2	-	-	-
14.	Sungai Limau	3	3	3	-	1	2
15.	Batang Gasan	-	1	1	-	-	-
16.	Sungai Geringging	2	2	3	-	-	-
17.	IV Koto Aur Malintang	2	2	2	-	1	1
<b>Padang Pariaman</b>		<b>20</b>	<b>24</b>	<b>33</b>	<b>7</b>	<b>9</b>	<b>14</b>

Bersambung / To be continued .....

**Tabel** 4.1.10 Lanjutan .....  
**Table** 4.1.10 Continued .....

	Kecamatan <i>Sub District</i>	Sekolah Menengah Atas <i>Senior High Schools</i>		
		2011	2014	2018
	(1)	(2)	(3)	(4)
1.	Batang Anai	-	-	-
2.	Lubuk Alung	2	1	3
3.	Sintuk Toboh Gadang	-	-	-
4.	Ulakan Tapakis	-	-	1
5.	Nan Sabaris	1	1	1
6.	2 x 11 Enam Lingkung	-	-	-
7.	Enam Lingkung	-	-	-
8.	2 x 11 Kayu Tanam	-	-	-
9.	VII Koto Sungai Sariak	-	-	1
10.	Patamuan	-	-	-
11.	Padang Sago	-	-	-
12.	V Koto Kampung Dalam	1	-	-
13.	V Koto Timur	-	-	-
14.	Sungai Limau	-	-	-
15.	Batang Gasan	-	-	-
16.	Sungai Geringging	-	-	-
17.	IV Koto Aur Malintang	-	-	-
	<b>Padang Pariaman</b>	<b>4</b>	<b>2</b>	<b>6</b>

Sumber : BPS Kabupaten Padang Pariaman, Pendataan Potensi Desa (Podes)

Source : BPS-Padang Pariaman Regency, Village PotentialData Collecting

**Tabel 4.1.11** Jumlah Pendidikan Anak Usia Dini (PAUD) Non Formal Menurut Lembaga, Murid dan Guru di Kabupaten Padang Pariaman Tahun Ajaran 2018/2019  
*Number of Institutions, Pupils and Teachers at Early Age Education in Padang Pariaman Regency School Year 2018/2019*

Kecamatan Sub Districts	Kelompok Bermain (KB) PlayGroup			Taman Pendidikan Anak (TPA)			
	Lembaga Institution	Guru Teacher	Murid Pupil	Lembaga Institution	Guru Teacher	Murid Pupil	
(1)	(2)	(3)	(4)	(5)	(6)	(7)	
1 Batang Anai	13	20	199	1	-	-	
2 Lubuk Alung	15	31	289	2	1	2	
3 Sintuk Toboh Gadang	7	14	115	-	-	-	
4 Ulakan Tapakis	7	18	164	-	-	-	
5 Nan Sabaris	14	30	274	1	-	-	
6 2 x 11 Enam Lingkung	5	9	93	-	-	-	
7 Enam Lingkung	7	14	121	1	4	14	
8 2 x 11 Kayu Tanam	19	43	322	-	-	-	
9 VII Koto Sungai Sariak	13	23	190	-	-	-	
10 Patamuan	16	38	334	-	-	-	
11 Padang Sago	3	2	15	-	-	-	
12 V Koto Kp. Dalam	12	15	104	-	-	-	
13 V Koto Timur	10	7	61	-	-	-	
14 Sungai Limau	29	65	570	-	-	-	
15 Batang Gasan	7	17	126	-	-	-	
16 Sungai Geringging	17	44	446	-	-	-	
17 IV Koto Aur Malintang	22	66	485	-	-	-	
	<b>2018</b>	<b>216</b>	<b>456</b>	<b>3 908</b>	<b>5</b>	<b>5</b>	<b>16</b>
	<b>2017</b>	<b>199</b>	<b>631</b>	<b>4 003</b>	<b>5</b>	<b>12</b>	<b>37</b>
	<b>2016</b>	<b>182</b>	<b>464</b>	<b>3 989</b>	<b>5</b>	<b>6</b>	<b>43</b>
	<b>2015</b>	<b>196</b>	<b>437</b>	<b>2 157</b>	<b>5</b>	<b>13</b>	<b>47</b>
	<b>2014</b>	<b>213</b>	<b>568</b>	<b>5 691</b>	<b>3</b>	<b>6</b>	<b>46</b>

Bersambung / To be continued .....

**Tabel**            **4.1.11**        **Lanjutan .....**  
**Table**            **Continued .....**

	Kecamatan <i>Sub Districts</i>	Satuan Paud Sejenis		
		Lembaga <i>Institution</i>	Guru <i>Teacher</i>	Murid <i>Pupil</i>
	(1)	(8)	(9)	(10)
1.	Batang Anai	3	3	17
2.	Lubuk Alung	4	5	27
3.	Sintuk Toboh Gadang	4	4	32
4.	Ulakan Tapakis	2	9	75
5.	Nan Sabaris	4	5	40
6.	2 x 11 Enam Lingkung	4	10	81
7.	Enam Lingkung	3	3	20
8.	2 x 11 Kayu Tanam	1	3	26
9.	VII Koto Sungai Sariak	-	-	-
10.	Patamuan	1	2	21
11.	Padang Sago	2	2	29
12.	V Koto Kampung Dalam	3	1	-
13.	V Koto Timur	-	-	-
14.	Sungai Limau	2	4	15
15.	Batang Gasan	-	-	-
16.	Sungai Geringging	1	4	73
17.	IV Koto Aur Malintang	4	9	68
	<b>2018</b>	<b>38</b>	<b>64</b>	<b>524</b>
	<b>2017</b>	<b>41</b>	<b>91</b>	<b>502</b>
	<b>2016</b>	<b>41</b>	<b>89</b>	<b>751</b>
	<b>2015</b>	<b>53</b>	<b>81</b>	<b>609</b>
	<b>2014</b>	<b>24</b>	<b>90</b>	<b>428</b>
	<b>Jumlah Total</b>			

Sumber : Dinas Pendidikan dan Kebudayaan Kabupaten Padang Pariaman

Source : *Education and Culture of Padang Pariaman Regency*



**Tabel 4.1.12** Jumlah Sekolah, Guru dan Murid pada Sekolah Luar Biasa (SLB) Menurut Kecamatan di Kabupaten Padang Pariaman Tahun Ajaran 2018/2019  
*Number of Schools, Teachers and Pupils at Special Schools (SLB) by Sub District in Padang Pariaman Regency School Year 2018/2019*

	Kecamatan Sub Districts	Sekolah/Schools		
		Negeri Public	Swasta Private	Jumlah Total
	(1)	(2)	(3)	(4)
1.	Batang Anai	-	1	1
2.	Lubuk Alung	-	1	1
3.	Sintuk Toboh Gadang	-	-	-
4.	Ulakan Tapakis	-	-	-
5.	Nan Sabaris	-	1	1
6.	2 x 11 Enam Lingkung	-	1	1
7.	Enam Lingkung	-	1	1
8.	2 x 11 Kayu Tanam	-	-	-
9.	VII Koto Sungai Sariaik	-	1	1
10.	Patamuan	-	-	-
11.	Padang Sago	-	-	-
12.	V Koto Kampung Dalam	-	-	-
13.	V Koto Timur	-	-	-
14.	Sungai Limau	-	1	1
15.	Batang Gasan	-	-	-
16.	Sungai Geringging	-	-	-
17.	IV Koto Aur Malintang	-	-	-
	<b>Jumlah</b>	<b>2018</b>	<b>7</b>	<b>7</b>
	<b>Total</b>	<b>2017</b>	<b>7</b>	<b>7</b>

Bersambung / To be continued .....

**Tabel** 4.1.12 **Lanjutan .....**  
**Table** 4.1.12 **Continued .....**

	Kecamatan <i>Sub Districts</i>	Guru/Teachers		
		Negeri <i>Public</i>	Swasta <i>Private</i>	Jumlah <i>Total</i>
	(1)	(5)	(6)	(7)
1.	Batang Anai	-	4	4
2.	Lubuk Alung	-	13	13
3.	Sintuk Toboh Gadang	-	-	-
4.	Ulakan Tapakis	-	-	-
5.	Nan Sabaris	-	5	5
6.	2 x 11 Enam Lingkung	-	14	14
7.	Enam Lingkung	-	5	5
8.	2 x 11 Kayu Tanam	-	-	-
9.	VII Koto Sungai Sariak	-	7	7
10.	Patamuan	-	-	-
11.	Padang Sago	-	-	-
12.	V Koto Kampung Dalam	-	-	-
13.	V Koto Timur	-	-	-
14.	Sungai Limau	-	-	-
15.	Batang Gasan	-	-	-
16.	Sungai Geringging	-	-	-
17.	IV Koto Aur Malintang	-	-	-
	<b>Jumlah /</b>	<b>2018</b>	<b>48</b>	<b>48</b>
	<b>Total</b>	<b>2017</b>	<b>45</b>	<b>45</b>

Bersambung / *To be continued* .....

**Tabel**            **4.1.12**    **Lanjutan .....**  
**Table**            **Continued .....**

	Kecamatan Sub Districts	Murid/Pupils		
		Negeri Public	Swasta Private	Jumlah Total
	(1)	(8)	(9)	(10)
1.	Batang Anai	-	21	21
2.	Lubuk Alung	-	79	79
3.	Sintuk Toboh Gadang	-	-	-
4.	Ulakan Tapakis	-	-	-
5.	Nan Sabaris	-	17	17
6.	2 x 11 Enam Lingkung	-	96	96
7.	Enam Lingkung	-	40	40
8.	2 x 11 Kayu Tanam	-	-	-
9.	VII Koto Sungai Sariaik	-	37	37
10.	Patamuan	-	-	-
11.	Padang Sago	-	-	-
12.	V Koto Kampung Dalam	-	-	-
13.	V Koto Timur	-	-	-
14.	Sungai Limau	-	-	-
15.	Batang Gasan	-	-	-
16.	Sungai Geringging	-	-	-
17.	IV Koto Aur Malintang	-	-	-
	<b>Jumlah/ Total</b>	<b>2018</b>	<b>290</b>	<b>290</b>
		<b>2017</b>	<b>214</b>	<b>214</b>

Sumber : Kementerian Pendidikan dan Kebudayaan

Source : *The Ministry of Education and Culture*

**Tabel 4.1.13** Jumlah Rombel dan Kelas Sekolah Luar Biasa (SLB) Menurut Kecamatan di Kabupaten Padang Pariaman Tahun Ajaran 2018/2019  
*Number of Study Groups and Classes in Special School (SLB) by Sub District in Padang Pariaman Regency School Year 2018/2019*

	Kecamatan <i>Sub Districts</i>	Rombel/Study Groups			Kelas/Classes		
		Negeri <i>Public</i>	Swasta <i>Private</i>	Jumlah <i>Total</i>	Negeri <i>Public</i>	Swasta <i>Private</i>	Jumlah <i>Total</i>
	(1)	(2)	(3)	(4)	(5)	(6)	(7)
1.	Batang Anai	-	6	6	-	6	6
2.	Lubuk Alung	-	11	11	-	12	12
3.	Sintuk Toboh Gadang	-	-	-	-	-	-
4.	Ulakan Tapakis	-	-	-	-	-	-
5.	Nan Sabaris	-	5	5	-	2	2
6.	2 x 11 Enam Lingkung	-	15	15	-	10	10
7.	Enam Lingkung	-	8	8	-	2	2
8.	2 x 11 Kayu Tanam	-	-	-	-	-	-
9.	VII Koto Sungai Sariak	-	6	6	-	6	6
10.	Patamuan	-	-	-	-	-	-
11.	Padang Sago	-	-	-	-	-	-
12.	V Koto Kampung Dalam	-	-	-	-	-	-
13.	V Koto Timur	-	-	-	-	-	-
14.	Sungai Limau	-	16	16	-	3	3
15.	Batang Gasan	-	-	-	-	-	-
16.	Sungai Geringging	-	-	-	-	-	-
17.	IV Koto Aur Malintang	-	-	-	-	-	-
	<b>Jumlah</b>	<b>2018</b>	<b>67</b>	<b>67</b>	<b>-</b>	<b>41</b>	<b>41</b>
	<b>Total</b>	<b>2017</b>	<b>60</b>	<b>60</b>	<b>-</b>	<b>44</b>	<b>44</b>

Sumber : Kementerian Pendidikan dan Kebudayaan

Source : *The Ministry of Education and Culture*

**Tabel 4.1.14** Jumlah Laboratorium dan Perpustakaan Sekolah Luar Biasa (SLB) Menurut Kecamatan di Kabupaten Padang Pariaman Tahun Ajaran 2018/2019  
**Number of Laboratories and Libraries in Special Schools (SLB) by Sub District in Padang Pariaman Regency School Year 2018/2019**

	Kecamatan Sub Districts	Laboratorium/Laboratories			Perpustakaan/Libraries		
		Negeri Public	Swasta Private	Jumlah Total	Negeri Public	Swasta Private	Jumlah Total
	(1)	(2)	(3)	(4)	(5)	(6)	(7)
1	Batang Anai	-	-	-	-	1	1
2	Lubuk Alung	-	-	-	-	1	1
3	Sintuk Toboh Gadang	-	-	-	-	-	-
4	Ulakan Tapakis	-	-	-	-	-	-
5	Nan Sabaris	-	-	-	-	-	-
6	2 x 11 Enam Lingkung	-	-	-	-	1	1
7	Enam Lingkung	-	-	-	-	1	1
8	2 x 11 Kayu Tanam	-	-	-	-	-	-
9	VII Koto Sungai Sariak	-	-	-	-	-	-
10	Patamuan	-	-	-	-	-	-
11	Padang Sago	-	-	-	-	-	-
12	V Koto Kampung Dalam	-	-	-	-	-	-
13	V Koto Timur	-	-	-	-	-	-
14	Sungai Limau	-	-	-	-	-	-
15	Batang Gasan	-	-	-	-	-	-
16	Sungai Geringging	-	-	-	-	-	-
17	IV Koto Aur Malintang	-	-	-	-	-	-
	<b>Jumlah</b>	<b>2018</b>	-	-	-	<b>4</b>	<b>4</b>
	<b>Total</b>	<b>2017</b>	-	-	-	<b>5</b>	<b>5</b>

Sumber : Kementerian Pendidikan dan Kebudayaan

Source : The Ministry of Education and Culture

**Tabel 4.1.15**  
**Jumlah Murid Baru dan Lulusan Sekolah Menengah Pertama (SMP)**  
**Menurut Kecamatan di Kabupaten Padang Pariaman Tahun Ajaran**  
**2018/2019**  
**Number of New Pupils and Graduates at Junior High School by Sub**  
**District in Padang Pariaman Regency School Year 2018/2019**

Kecamatan Sub Districts	Murid Baru / New Pupil			Lulusan / Graduate			
	Negeri Public	Swasta Private	Jumlah Total	Negeri Public	Swasta Private	Jumlah Total	
(1)	(2)	(3)	(4)	(5)	(6)	(7)	
1. Batang Anai	855	55	910	803	83	886	
2. Lubuk Alung	779	-	779	714	-	714	
3. Sintuk Toboh Gadang	349	-	349	298	-	298	
4. Ulakan Tapakis	285	-	285	236	-	236	
5. Nan Sabaris	307	-	307	373	-	373	
6. 2 x 11 Enam Lingkung	288	-	288	329	-	329	
7. Enam Lingkung	291	-	291	286	-	286	
8. 2 x 11 Kayu Tanam	318	-	318	324	-	324	
9. VII Koto Sungai Sariak	466	-	466	415	-	415	
10. Patamuan	122	-	122	111	-	111	
11. Padang Sago	117	-	117	102	-	102	
12. V Koto Kampung Dalam	266	-	266	273	-	273	
13. V Koto Timur	139	-	139	121	-	121	
14. Sungai Limau	455	-	455	483	-	483	
15. Batang Gasan	187	-	187	174	-	174	
16. Sungai Geringging	413	-	413	427	-	427	
17. IV Koto Aur Malintang	285	-	285	274	-	274	
	<b>2018</b>	<b>5 922</b>	<b>55</b>	<b>5 977</b>	<b>5 743</b>	<b>83</b>	<b>5 826</b>
	<b>2017</b>	<b>6 095</b>	<b>50</b>	<b>6 155</b>	<b>6 109</b>	<b>148</b>	<b>6 257</b>
	<b>2016</b>	<b>6 239</b>	<b>41</b>	<b>6 280</b>	<b>6 164</b>	<b>135</b>	<b>6 299</b>
	<b>2015</b>	<b>6 341</b>	<b>45</b>	<b>6 386</b>	<b>6 205</b>	<b>130</b>	<b>6 335</b>
	<b>2014</b>	<b>6 156</b>	<b>30</b>	<b>6 186</b>	<b>5 914</b>	<b>122</b>	<b>6 036</b>

Sumber : Dinas Pendidikan dan Kebudayaan Kabupaten Padang Pariaman

Source : Education and Culture of Padang Pariaman Regency

Tabel  
Table

4.1.16

**Jumlah Rombel dan Kelas Sekolah Menengah Atas (SMA) Menurut Kecamatan di Kabupaten Padang Pariaman Tahun Ajaran 2018/2019**  
**Number of Study Group and Classes at Senior High School (SMA) by Sub District in Padang Pariaman Regency School Year 2018/2019**

	Kecamatan Sub Districts	Rombel/Study Groups			Kelas/Classes			
		Negeri Public	Swasta Private	Jumlah Total	Negeri Public	Swasta Private	Jumlah Total	
	(1)	(2)	(3)	(4)	(5)	(6)	(7)	
1.	Batang Anai	48	8	56	49	13	62	
2.	Lubuk Alung	34	7	41	37	7	44	
3.	Sintuk Toboh Gadang	-	-	-	-	-	-	
4.	Ulakan Tapakis	20	-	20	22	-	22	
5.	Nan Sabaris	27	-	27	27	-	27	
6.	2 x 11 Enam Lingkung	24	-	24	27	-	27	
7.	Enam Lingkung	28	-	28	26	-	26	
8.	2 x 11 Kayu Tanam	18	7	25	20	7	27	
9.	VII Koto Sungai Sariak	32	-	32	35	-	35	
10.	Patamuan	6	-	6	4	-	4	
11.	Padang Sago	19	-	19	24	-	24	
12.	V Koto Kampung Dalam	27	-	27	29	-	29	
13.	V Koto Timur	17	-	17	18	-	18	
14.	Sungai Limau	51	-	51	52	-	52	
15.	Batang Gasan	9	-	9	8	-	8	
16.	Sungai Geringging	28	-	28	28	-	28	
17.	IV Koto Aur Malintang	14	-	14	16	-	16	
	<b>Jumlah</b>	<b>2018</b>	<b>402</b>	<b>22</b>	<b>424</b>	<b>422</b>	<b>27</b>	<b>449</b>
	<b>Total</b>	<b>2017</b>	<b>405</b>	<b>20</b>	<b>425</b>	<b>418</b>	<b>27</b>	<b>434</b>

Sumber : Kementerian Pendidikan dan Kebudayaan

Source : The Ministry of Education and Culture

Tabel  
Table 4.1.17

Jumlah Laboratorium dan Perpustakaan Sekolah Menengah Atas (SMA) Menurut Kecamatan di Kabupaten Padang Pariaman Tahun Ajaran 2018/2019  
*Number of Laboratories and Libraries of Senior High School (SMA) Based on Sub District in Padang Pariaman Regency School Year 2018/2019*

Kecamatan Sub Districts	Laboratorium/Laboratories			Perpustakaan/Libraries			
	Negeri Public	Swasta Private	Jumlah Total	Negeri Public	Swasta Private	Jumlah Total	
(1)	(2)	(3)	(4)	(5)	(6)	(7)	
1. Batang Anai	8	4	12	2	2	4	
2. Lubuk Alung	9	2	11	2	1	3	
3. Sintuk Toboh Gadang	-	-	-	-	-	-	
4. Ulakan Tapakis	4	-	4	1	-	1	
5. Nan Sabaris	2	-	2	1	-	1	
6. 2 x 11 Enam Lingkung	4	-	4	1	-	1	
7. Enam Lingkung	7	-	7	1	-	1	
8. 2 x 11 Kayu Tanam	2	3	5	1	1	2	
9. VII Koto Sungai Sariaik	5	-	5	1	-	1	
10. Patamuan	1	-	1	1	-	1	
11. Padang Sago	3	-	3	1	-	1	
12. V Koto Kampung Dalam	3	-	3	1	-	1	
13. V Koto Timur	2	-	2	1	-	1	
14. Sungai Limau	6	-	6	2	-	2	
15. Batang Gasan	1	-	1	1	-	1	
16. Sungai Geringging	3	-	3	1	-	1	
17. IV Koto Aur Malintang	3	-	3	1	-	1	
<b>Jumlah</b>	<b>2018</b>	<b>63</b>	<b>9</b>	<b>72</b>	<b>19</b>	<b>4</b>	<b>23</b>
<b>Total</b>	<b>2017</b>	<b>57</b>	<b>7</b>	<b>64</b>	<b>18</b>	<b>4</b>	<b>21</b>

Sumber : Kementerian Pendidikan dan Kebudayaan

Source : *The Ministry of Education and Culture*



**Tabel 4.1.18** Jumlah Rombel dan Kelas Sekolah Menengah Kejuruan (SMK) Menurut Kecamatan di Kabupaten Padang Pariaman Tahun Ajaran 2018/2019  
*Number of Study Group and Classes Vocational High School (SMK) by Sub District in Padang Pariaman Regency School Year 2018/2019*

	Kecamatan <i>Sub Districts</i>	Rombel			Kelas		
		Negeri <i>Public</i>	Swasta <i>Private</i>	Jumlah <i>Total</i>	Negeri <i>Public</i>	Swasta <i>Private</i>	Jumlah <i>Total</i>
	(1)	(2)	(3)	(4)	(5)	(6)	(7)
1.	Batang Anai	-	30	30	-	30	30
2.	Lubuk Alung	-	21	21	-	29	29
3.	Sintuk Toboh Gadang	41	-	41	35	-	35
4.	Ulakan Tapakis	-	-	-	-	-	-
5.	Nan Sabaris	-	9	9	-	12	12
6.	2 x 11 Enam Lingkung	-	-	-	-	-	-
7.	Enam Lingkung	29	-	29	27	-	27
8.	2 x 11 Kayu Tanam	-	6	6	-	6	6
9.	VII Koto Sungai Sariak	-	-	-	-	-	-
10.	Patamuan	-	-	-	-	-	-
11.	Padang Sago	-	-	-	-	-	-
12.	V Koto Kampung Dalam	16	-	16	24	-	24
13.	V Koto Timur	-	-	-	-	-	-
14.	Sungai Limau	14	9	23	12	9	21
15.	Batang Gasan	-	-	-	-	-	-
16.	Sungai Geringging	-	-	-	-	-	-
17.	IV Koto Aur Malintang	9	-	9	9	-	9
	<b>Jumlah</b>	<b>2018</b>	<b>109</b>	<b>75</b>	<b>184</b>	<b>107</b>	<b>86</b>
	<b>Total</b>	<b>2017</b>	<b>91</b>	<b>84</b>	<b>165</b>	<b>86</b>	<b>171</b>

Sumber : Kementerian Pendidikan dan Kebudayaan

Source : *The Ministry of Education and Culture*

**Tabel 4.1.19** Jumlah Laboratorium dan Perpustakaan Sekolah Menengah Kejuruan (SMK) Menurut Kecamatan di Kabupaten Padang Pariaman Tahun Ajaran 2018/2019  
**Table** *Number of Laboratories and Libraries of Vocational High School (SMK) by Sub District in Padang Pariaman Regency School Year 2018/2019*

Kecamatan <i>Sub Districts</i>	Laboratorium/ <i>Laboratories</i>			Perpustakaan/ <i>Libraries</i>		
	Negeri <i>Public</i>	Swasta <i>Private</i>	Jumlah <i>Total</i>	Negeri <i>Public</i>	Swasta <i>Private</i>	Jumlah <i>Total</i>
(1)	(2)	(3)	(4)	(5)	(6)	(7)
1. Batang Anai	-	4	4	-	3	3
2. Lubuk Alung	-	7	7	-	4	4
3. Sintuk Toboh Gadang	4	-	4	2	-	2
4. Ulakan Tapakis	-	-	-	-	-	-
5. Nan Sabaris	-	1	1	-	1	1
6. 2 x 11 Enam Lingkung	-	-	-	-	-	-
7. Enam Lingkung	3	-	3	1	-	1
8. 2 x 11 Kayu Tanam	-	1	1	-	1	1
9. VII Koto Sungai Sariak	-	-	-	-	-	-
10. Patamuan	-	-	-	-	-	-
11. Padang Sago	-	-	-	-	-	-
12. V Koto Kampung Dalam	2	-	2	1	-	1
13. V Koto Timur	-	-	-	-	-	-
14. Sungai Limau	1	1	2	1	1	2
15. Batang Gasan	-	-	-	-	-	-
16. Sungai Geringging	-	-	-	-	-	-
17. IV Koto Aur Malintang	1	-	1	1	-	1
<b>Jumlah</b>	<b>2018</b>	<b>11</b>	<b>14</b>	<b>25</b>	<b>6</b>	<b>10</b>
<b>Total</b>	<b>2017</b>	<b>10</b>	<b>13</b>	<b>23</b>	<b>4</b>	<b>10</b>

Sumber : Kementerian Pendidikan dan Kebudayaan

Source : *The Ministry of Education and Culture*

**Tabel 4.1.20**  
**Banyaknya Gedung, Mahasiswa, Dosen, Kelas dan Ruang Kelas Pada Perguruan Tinggi Swasta di Kabupaten Padang Pariaman Tahun Ajaran 2018/2019**  
**Number Of Building, Students, Lectures, Classes and Classroom at Private Unversity in Padang Pariaman Regency School Year 2018/2019**

Uraian/Itemization	STKIP YDB	STIKES NAN TONGGA & KEPERAWATAN	AKBID SUMBAR	STKIP NASIONAL	AKPER PEMDA
(1)	(2)	(3)	(4)	(5)	(6)
1. Gedung/Building	1	2	1	5	1
2. Mahasiswa/Student					
- Aktif / Active	300	254	169	408	267
- DO/Drop Out	-	-	-	-	-
- Lulusan / Graduates	150	92	86	562	80
3. Dosen/Lectures					
- Tetap/Permanent	22	21	18	24	14
- Tidak Tetap/Non Permanent	3	-	-	8	16
4. Asisten/Asistent	-	-	1	-	-
5. Status	Swasta	Swasta	Swasta	Swasta	Swasta

Sumber : Perguruan Tinggi Se-Kabupaten Padang Pariaman

Source : *Universities Around Padang Pariaman*

Tabel  
Table

4.1.21

Persentase Penduduk Usia 7–24 Tahun Menurut Jenis Kelamin,  
Kelompok Umur Sekolah dan Partisipasi Sekolah di Kabupaten Padang  
Pariaman, 2018  
*Percentage of Population Aged 7-24 Years by Sex, Age Group and  
School Participation in Padang Pariaman Regency, 2018*

Jenis Kelamin dan Kelompok Umur Sekolah <i>Sex and School Age Group</i>	Partisipasi Sekolah/School Participation		
	Tidak/Belum Pernah Sekolah <i>Not/Never Attending School</i>	Masih Sekolah <i>Attending School</i>	Tidak Sekolah Lagi <i>Not Attending School Anymore</i>
(1)	(2)	(3)	(4)
<i>Laki-Laki/Male</i>			
7–12	0,08	21,78	0,00
13–15	0,12	8,58	0,18
16–18	0,00	6,98	1,58
19–24	0,28	3,16	9,49
7–24	0,08	21,78	0,00
<i>Perempuan/Female</i>			
7–12	0,12	16,46	0,00
13–15	0,00	11,22	0,00
16–18	0,00	7,54	0,93
19–24	0,11	3,62	7,77
7–24	0,12	16,46	0,00
<i>Laki - laki +Perempuan / Male+Female</i>			
7–12	0,20	38,24	0,00
13–15	0,12	19,80	0,18
16–18	0,00	14,53	2,51
19–24	0,39	6,78	17,25
7–24	0,20	38,24	0,00

Sumber : Survei Sosial Ekonomi Nasional Kor, Maret 2018

Source : National Social Economic Survey Kor, March 2018

**Tabel 4.1.22** Angka Partisipasi Murni (APM) dan Angka Partisipasi Kasar (APK) Menurut Jenjang Pendidikan di Kabupaten Padang Pariaman, 2018  
*Net Enrolment Rate and Gross Enrolment Rate by Educational Level in Padang Pariaman Regency, 2018*

Jenjang Pendidikan <i>Educational Level</i>	APM <i>Net Enrollment Rate</i>	APK <i>Gross Enrollment Rate</i>
(1)	(2)	(3)
SD/MI <i>Elementary School</i>	99,49	109,68
SMP/MTs <i>Junior High School</i>	71,83	81,50
SMA/SMK/MA <i>Senior High School</i>	71,78	101,60

Sumber : Survei Sosial Ekonomi Nasional Kor, Maret 2018  
 Source : *National Social Economic Survey Kor, March 2018*

**Tabel 4.1.23** **Persentase Penduduk Berumur 15 Tahun Ke Atas Menurut Pendidikan Tertinggi yang Ditamatkan dan Jenis Kelamin di Kabupaten Padang Pariaman, 2018**  
**Percentage Of Population 15 Years and Over by Educational Attainment and Sex in Padang Pariaman Regency, 2018**

	<b>Pendidikan Tertinggi Yang Ditamatkan</b> <i>Educational Attainment</i>	<b>Laki - Laki</b> <i>Male</i>	<b>Perempuan</b> <i>Female</i>	<b>Jumlah</b> <i>Total</i>
	(1)	(2)	(3)	(4)
1.	Tidak/Belum Tamat Sekolah Dasar <i>Not Complete Elementary School</i>	22,05	30,43	26,38
2.	Sekolah Dasar <i>Elementary School</i>	21,17	18,33	19,7
3.	Sekolah Lanjutan Tingkat Pertama <i>Junior High School</i>	26,67	20,45	23,46
4.	Sekolah Menengah Umum <i>General High School</i>	25,22	20,22	22,63
5.	Diploma / Akademi <i>Bachelor / Academy</i>	1,43	3,16	2,32
6.	Universitas (DIV/S-1/S-2/S-3) <i>University</i>	3,46	7,42	5,51
	<b>Jumlah/ Total</b>	<b>100,00</b>	<b>100,00</b>	<b>100,00</b>

Sumber : BPS, Hasil Survey Sosial Ekonomi Nasional

Source : BPS, National Social Economic Survey Results

**Tabel**  
**Table**      **4.1.24**      **Angka Partisipasi Sekolah (APS) Menurut Kelompok Umur di**  
**Kabupaten Padang Pariaman, 2015-2018**  
*School Participation Rates by Group Age in Padang Pariaman Regency,*  
*2015 – 2018*

Kelompok Umur <i>Group Age</i>	2015	2016	2017	2018
(1)	(2)	(3)	(4)	(5)
7-12	99,22	99,44	99,87	99,49
13-15	96,21	96,95	98,30	98,52
16-18	82,31	82,81	85,81	85,27

Sumber : BPS, Hasil Survey Sosial Ekonomi Nasional

Source : BPS, National Social Economic Survey Results

## 4.2. KESEHATAN / HEALTH

**Tabel 4.2.1** Jumlah Desa Yang Memiliki Sarana Kesehatan Menurut Kecamatan di Kabupaten Padang Pariaman, 2011, 2014 dan 2018  
**Table** *Number of Villages Having Health Facilities by Sub District in Padang Pariaman Regency, 2011, 2014 and 2018*

Kecamatan Sub District	Rumah sakit Hospital			Rumah Sakit Bersalin Maternity Hospital		
	2011	2014	2018	2011	2014	2018
(1)	(2)	(3)	(4)	(5)	(6)	(7)
1. Batang Anai	-	-	-	1	-	-
2. Lubuk Alung	1	-	1	2	-	-
3. Sintuk Toboh Gadang	-	-	-	-	-	-
4. Ulakan Tapakis	-	-	-	-	-	-
5. Nan Sabaris	-	-	-	-	-	-
6. 2 x 11 Enam Lingkung	-	-	-	1	-	-
7. Enam Lingkung	1	1	1	-	-	-
8. 2 x 11 Kayu Tanam	-	-	-	3	-	-
9. VII Koto Sungai Sariak	-	-	-	1	-	-
10. Patamuan	-	-	-	-	-	-
11. Padang Sago	-	-	-	-	-	-
12. V Koto Kampung Dalam	-	-	-	-	-	-
13. V Koto Timur	-	-	-	-	-	-
14. Sungai Limau	-	-	-	2	-	-
15. Batang Gasan	-	-	-	-	-	-
16. Sungai Geringging	-	-	-	-	-	-
17. IV Koto Aur Malintang	-	-	-	-	-	-
<b>Padang Pariaman</b>	<b>2</b>	<b>1</b>	<b>2</b>	<b>10</b>	<b>-</b>	<b>-</b>

Bersambung / *To be continued* .....



**Tabel**                    **Lanjutan .....**  
**Table**                **4.2.1**                **Continued .....**

	Kecamatan Sub District	Poliklinik Polyclinic			Puskesmas Public Health Center		
		2011	2014	2018	2011	2014	2018
	(1)	(2)	(3)	(4)	(5)	(6)	(7)
1.	Batang Anai	2	2	2	2	2	2
2.	Lubuk Alung	2	1	1	2	2	2
3.	Sintuk Toboh Gadang	-	-	-	1	1	1
4.	Ulakan Tapakis	2	-	-	1	1	1
5.	Nan Sabaris	1	-	-	1	1	1
6.	2 x 11 Enam Lingkung	2	-	-	1	1	1
7.	Enam Lingkung	-	1	2	1	1	1
8.	2 x 11 Kayu Tanam	-	-	1	3	3	3
9.	VII Koto Sungai Sariak	-	-	-	2	3	2
10.	Patamuan	-	-	-	1	1	1
11.	Padang Sago	-	-	-	1	1	1
12.	V Koto Kampung Dalam	2	-	1	1	2	2
13.	V Koto Timur	-	-	-	2	2	2
14.	Sungai Limau	2	2	1	1	1	1
15.	Batang Gasan	-	-	-	1	1	1
16.	Sungai Geringging	1	-	2	2	2	2
17.	IV Koto Aur Malintang	-	-	-	1	1	1
<b>Padang Pariaman</b>		<b>14</b>	<b>6</b>	<b>10</b>	<b>24</b>	<b>26</b>	<b>25</b>

Bersambung / To be continued .....

**Tabel** 4.2.1 **Lanjutan .....**  
**Table** 4.2.1 **Continued .....**

	Kecamatan Sub District	Puskesmas Pembantu Subsidiary of Public Health Center			Apotek Pharmacy		
		2011	2014	2018	2011	2014	2018
	(1)	(2)	(3)	(4)	(5)	(6)	(7)
1.	Batang Anai	3	4	2	-	2	2
2.	Lubuk Alung	3	3	4	1	1	3
3.	Sintuk Toboh Gadang	2	2	3	-	-	-
4.	Ulakan Tapakis	2	2	2	-	-	1
5.	Nan Sabaris	3	3	3	-	1	2
6.	2 x 11 Enam Lingkung	1	1	1	-	-	-
7.	Enam Lingkung	2	2	2	1	1	2
8.	2 x 11 Kayu Tanam	2	2	2	-	-	-
9.	VII Koto Sungai Sariak	3	3	3	-	-	1
10.	Patamuan	1	3	2	-	-	-
11.	Padang Sago	1	2	1	-	-	-
12.	V Koto Kampung Dalam	2	2	3	-	1	1
13.	V Koto Timur	2	3	2	-	-	-
14.	Sungai Limau	2	3	1	1	1	-
15.	Batang Gasan	2	2	2	-	-	-
16.	Sungai Geringging	2	3	4	-	-	-
17.	IV Koto Aur Malintang	4	3	4	-	-	1
<b>Padang Pariaman</b>		<b>37</b>	<b>43</b>	<b>41</b>	<b>3</b>	<b>7</b>	<b>13</b>

Sumber : BPS Kabupaten Padang Pariaman, Pendataan Potensi Desa (Podes)

Source : BPS-Padang Pariaman Regency, Village Potential Data Collecting

**Tabel 4.2.2** Jumlah Tenaga Kesehatan Menurut Kecamatan di Kabupaten Padang Pariaman, 2018/  
*Number of Health Personnel by Sub Districts in Padang Pariaman Regency, 2018*

	Kecamatan Sub Districts	Tenaga Kesehatan Health Personnel		
		Dokter Doctor	Perawat Nurse	Bidan Midwife
	(1)	(2)	(3)	(4)
1.	Batang Anai	6	17	50
2.	Lubuk Alung	5	12	38
3.	Sintuk Toboh Gadang	3	13	21
4.	Ulakan Tapakis	2	6	23
5.	Nan Sabaris	3	9	30
6.	Enam Lingkung	2	15	27
7.	2 x 11 Enam Lingkung	39	36	38
8.	2 x 11 Kayu Tanam	4	12	29
9.	Patamuan	4	13	45
10.	Padang Sago	1	8	21
11.	Sungai Limau	1	8	18
12.	Batang Gasan	4	18	21
13.	VII Koto Sungai Sariak	5	16	32
14.	V Koto Kampung Dalam	3	9	27
15.	V Koto Timur	1	7	22
16.	Sungai Geringging	3	25	34
17.	IV Koto Aur Malintang	2	8	29
	<b>Jumlah</b>	<b>2018</b>	<b>88</b>	<b>232</b>
	<b>Total</b>	<b>2017</b>	<b>41</b>	<b>228</b>

Bersambung / *To be continued* .....

**Tabel** 4.2.2 **Lanjutan .....**  
**Table** 4.2.2 **Continued .....**

	Kecamatan Sub Districts	Tenaga Kesehatan Health Personnel			
		Farmasi Pharmaceutical	Ahli Gizi Nutritionist	Lainnya Others	
	(1)	(5)	(6)	(7)	
1.	Batang Anai	3	2	3	
2.	Lubuk Alung	2	1	2	
3.	Sintuk Toboh Gadang	1	-	2	
4.	Ulakan Tapakis	1	1	2	
5.	Nan Sabaris	2	1	1	
6.	Enam Lingkung	1	-	3	
7.	2 x 11 Enam Lingkung	11	1	9	
8.	2 x 11 Kayu Tanam	2	2	2	
9.	Patamuan	4	2	3	
10.	Padang Sago	1	-	3	
11.	Sungai Limau	1	-	1	
12.	Batang Gasan	2	1	4	
13.	VII Koto Sungai Sariak	-	1	3	
14.	V Koto Kampung Dalam	1	1	1	
15.	V Koto Timur	1	-	2	
16.	Sungai Geringging	1	1	5	
17.	IV Koto Aur Malintang	1	1	2	
	<b>Jumlah</b>	<b>2018</b>	<b>35</b>	<b>15</b>	<b>48</b>
	<b>Total</b>	<b>2017</b>	<b>27</b>	<b>15</b>	<b>60</b>

Sumber : Dinas Kesehatan Kabupaten Padang Pariaman

Source : Health Service of Padang Pariaman Regency

**Tabel 4.2.3** **Persentase Penduduk yang Memiliki Keluhan Kesehatan Selama Sebulan Terakhir Menurut Kabupaten/Kota di Provinsi Sumatera Barat (Ribu Jiwa), 2014 – 2018**  
**Percentage of People Who Had Health Complaint During a Month Prior to The Survey by Regency/Municipality in Sumatera Barat Province (Thousand People), 2014 – 2018**

<b>Kab /Kota Regency / Municipality</b>	<b>2014</b>	<b>2015</b>	<b>2016</b>	<b>2017</b>	<b>2018</b>
(1)	(2)	(3)	(4)	(5)	(6)
<b>Kabupaten / Regency</b>					
1. Kep. Mentawai	32,47	22,48	17,16	15,72	24,07
2. Pesisir Selatan	30,06	27,13	29,53	29,76	31,44
3. Solok	26,73	24,85	31,17	26,20	28,10
4. Sijunjung	28,64	30,20	26,07	25,12	27,89
5. Tanah Datar	41,48	38,74	40,28	33,66	33,42
6. Padang Pariaman	44,37	36,75	30,72	34,25	36,20
7. Agam	34,79	30,83	28,46	31,88	25,63
8. Lima Puluh Kota	38,96	27,91	32,71	32,19	29,68
9. Pasaman	21,65	19,64	17,79	20,70	23,25
10. Solok Selatan	34,26	37,00	36,13	31,22	31,73
11. Dhamasraya	26,51	27,61	21,97	26,16	27,39
12. Pasaman Barat	18,68	22,05	25,99	27,23	27,26
<b>Kota / Municipality</b>					
13. Padang	30,22	27,04	27,95	26,43	29,61
14. Solok	30,72	22,64	25,17	20,36	32,01
15. Sawahlunto	39,57	29,70	28,25	22,56	20,06
16. Padang Panjang	34,80	36,61	42,00	42,07	36,46
17. Bukittinggi	29,71	31,55	30,29	30,65	26,87
18. Payakumbuh	35,04	36,68	38,53	34,26	31,21
19. Pariaman	35,08	30,49	38,91	34,73	33,89
<b>SUMATERA BARAT</b>	<b>31,80</b>	<b>28,92</b>	<b>29,38</b>	<b>28,81</b>	<b>29,37</b>

Sumber : BPS, Survei Sosial Ekonomi (Susenas)

Source : BPS-Statistics Indonesia, National Socioeconomic Survey

**Tabel 4.2.4** Jumlah Fasilitas Kesehatan Menurut Kecamatan di Kabupaten Padang Pariaman, 2017-2018  
*Number of Health Facilities by Sub Districts in Padang Pariaman Regency, 2017-2018*

Kecamatan Sub Districts	Rumah Sakit Umum General Hospital		Rumah Sakit Khusus Special Hospital	
	2017	2018	2017	2018
(1)	(2)	(4)	(5)	(6)
1. Batang Anai	-	-	-	-
2. Lubuk Alung	-	-	1	1
3. Sintuk Toboh Gadang	-	-	-	-
4. Ulakan Tapakis	-	-	-	-
5. Nan Sabaris	-	-	-	-
6. 2 x 11 Enam Lingkung	-	-	-	-
7. Enam Lingkung	1	1	-	-
8. 2 x 11 Kayu Tanam	-	-	-	-
9. VII Koto Sungai Sariak	-	-	-	-
10. Patamuan	-	-	-	-
11. Padang Sago	-	-	-	-
12. V Koto Kampung Dalam	-	-	-	-
13. V Koto Timur	-	-	-	-
14. Sungai Limau	-	-	-	-
15. Batang Gasan	-	-	-	-
16. Sungai Geringging	-	-	-	-
17. IV Koto Aur Malintang	-	-	-	-
<b>Padang Pariaman</b>	<b>1</b>	<b>1</b>	<b>1</b>	<b>1</b>

Bersambung / *To be continued* .....

**Tabel**                      **Lanjutan .....**  
**Table**                      **4.2.4**                      **Continued .....**

	Kecamatan Sub Districts	Rumah Sakit Bersalin Maternity Hospital		Puskesmas Public Health Center	
		2017	2018	2017	2018
	(1)	(2)	(4)	(5)	(6)
1.	Batang Anai	-	-	2	2
2.	Lubuk Alung	-	-	2	2
3.	Sintuk Toboh Gadang	-	-	1	1
4.	Ulakan Tapakis	-	-	1	1
5.	Nan Sabaris	-	-	1	1
6.	2 x 11 Enam Lingkung	-	-	2	2
7.	Enam Lingkung	-	-	1	1
8.	2 x 11 Kayu Tanam	-	-	2	2
9.	VII Koto Sungai Sariaak	-	-	2	2
10.	Patamuan	-	-	1	1
11.	Padang Sago	-	-	1	1
12.	V Koto Kampung Dalam	-	-	2	2
13.	V Koto Timur	-	-	2	2
14.	Sungai Limau	-	-	1	1
15.	Batang Gasan	-	-	1	1
16.	Sungai Geringging	-	-	2	2
17.	IV Koto Aur Malintang	-	-	1	1
	<b>Padang Pariaman</b>	-	-	<b>25</b>	<b>25</b>

Bersambung / To be continued .....

**Tabel**                    **Lanjutan .....**  
**Table**                **4.2.4**                **Continued .....**

	Kecamatan Sub Districts	Posyandu Integrated Service Post		Polindes Village Maternity Cottage	
		2017	2018	2017	2018
	(1)	(2)	(4)	(5)	(6)
1.	Batang Anai	60	64	7	4
2.	Lubuk Alung	53	55	3	1
3.	Sintuk Toboh Gadang	36	36		3
4.	Ulakan Tapakis	36	37		3
5.	Nan Sabaris	49	50	4	6
6.	2 x 11 Enam Lingkung	38	38	4	7
7.	Enam Lingkung	44	44	7	5
8.	2 x 11 Kayu Tanam	25	27	5	8
9.	VII Koto Sungai Sariak	70	71	1	1
10.	Patamuan	43	43	4	4
11.	Padang Sago	23	23	4	-
12.	V Koto Kampung Dalam	58	59	2	-
13.	V Koto Timur	41	46	6	7
14.	Sungai Limau	43	50	3	6
15.	Batang Gasan	32	32	2	-
16.	Sungai Geringging	49	75	-	3
17.	IV Koto Aur Malintang	38	38	-	1
	<b>Padang Pariaman</b>	<b>738</b>	<b>788</b>	<b>52</b>	<b>59</b>

Sumber : Dinas Kesehatan Kabupaten Padang Pariaman

Source : Health Service of Padang Pariaman Regency



**Tabel 4.2.5** Jumlah Kasus dan Angka Penemuan Kasus TB PARU BTA + Menurut Kecamatan di Kabupaten Padang Pariaman, 2018  
*Number of Cases and Numbers of TB Lung BTA+ According to Sub-District in Padang Pariaman Regency, 2018*

	Kecamatan <i>Sub Districts</i>	Suspek	BTA (+)	RASIO BTA (+) TERHADAP SUSPEK	
	(1)	(2)	(3)	(5)	
1.	Batang Anai	100	70	70,00	
2.	Lubuk Alung	98	72	73,47	
3.	Sintuk Toboh Gadang	41	34	82,93	
4.	Ulakan Tapakis	42	27	64,29	
5.	Nan Sabaris	45	36	80,00	
6.	Enam Lingkung	42	33	78,57	
7.	2 x 11 Enam Lingkung	47	38	80,85	
8.	2 x 11 Kayu Tanam	43	33	76,74	
9.	Patamuan	23	19	82,61	
10.	Padang Sago	14	12	85,71	
11.	Sungai Limau	45	37	82,22	
12.	Batang Gasan	23	23	100,00	
13.	VII Koto Sungai Sariak	60	48	80,00	
14.	V Koto Kampung Dalam	37	30	81,08	
15.	V Koto Timur	28	22	78,57	
16.	Sungai Geringging	55	46	83,64	
17.	IV Koto Aur Malintang	31	27	87,10	
	<b>Jumlah</b>	<b>2018</b>	<b>774</b>	<b>607</b>	<b>78,42</b>
	<b>Total</b>	<b>2017</b>	<b>6 186</b>	<b>565</b>	<b>9,13</b>

Sumber : Dinas Kesehatan Kabupaten Padang Pariaman

Source : Health Service of Padang Pariaman Regency

**Tabel 4.2.6** Jumlah Kasus 10 Penyakit Terbanyak di Kabupaten Padang Pariaman, 2018  
*Number of Cases of the 10 Most Diseases in Padang Pariaman Regency, 2018*

Jenis Penyakit <i>The Type of Disease</i>		Jumlah Kasus <i>Number Of Cases</i>
(1)		(2)
1.	ISPA	40 739
2.	HIPERTENSI	28 926
3.	GRASTITIS	24 623
4.	FEBRIS	22 169
5.	REUMATIK	22 439
6.	DERMATITIS	11 214
7.	COMMOND COLD	7 784
8.	DIABETESMILITUS	5 208
9.	SKIZFRENIA	1 250
10.	DISPEPSIA	1 170

Sumber : Dinas Kesehatan Kabupaten Padang Pariaman

Source : *Health Service of Padang Pariaman Regency*

**Tabel 4.2.7** Penderita Rawat Inap di Rumah Sakit Umum Kabupaten Padang Pariaman, 2018  
*Trend of Patient at Public Hospital in Padang Pariaman Regency, 2018*

	<b>Unit Unit</b>	<b>Jumlah Penderita Dirawat / Number of Hospitalized Patient</b>	<b>Jumlah Hari Perawatan / Number of Treatment Day</b>
	(1)	(2)	(3)
1.	Kebidanan <i>Gynaecology</i>	282	708
2.	Penyakit Kandunga <i>Obstetricologi</i>	43	105
3.	Beda <i>Surgery</i>	524	1 241
4.	Penyakit Dalam <i>Internal Disease</i>	1 431	5 261
5.	Kesehatan Anak <i>Paediatrics</i>	273	748
6.	Perinatologi <i>Perinatology</i>	242	799
7.	Penyakit Mata <i>Ophtalmology</i>	-	-
8.	Penyakit Syaraf <i>Neurologi</i>	-	-
9.	Paviliun <i>Paviliun</i>	-	-
10.	ICU <i>ICU</i>	-	-
11.	Penyakit Paru-Paru <i>Pulmunology</i>	-	-
	<b>2018</b>	<b>2 795</b>	<b>8 862</b>
	<b>2017</b>	<b>2 412</b>	<b>9 254</b>
<b>Jumlah Total</b>	<b>2016</b>	<b>2 084</b>	<b>7 385</b>
	<b>2015</b>	<b>1 448</b>	<b>4 053</b>
	<b>2014</b>	<b>1 447</b>	<b>4 052</b>

Sumber : Rumah Sakit Umum Padang Pariaman

Source : *Public Hospital of Padang Pariaman*

**Tabel**                    **4.2. 7**                    **Lanjutan .....**  
**Table**                                       **Continued .....**

	<b>Unit</b> <b>Unit</b>	<b>Rata-Rata dirawat Perhari</b> <b>Average Patient for a day</b>
	(1)	(3)
1.	Kebidanan <i>Gynaecology</i>	2
2.	Penyakit Kandunga <i>Obstetricologi</i>	1
3.	Bedah <i>Surgery</i>	4
4.	Penyakit Dalam <i>Internal Disease</i>	15
5.	Kesehatan Anak <i>Paediatrics</i>	3
6.	Perinatologi <i>Perinatology</i>	3
7.	Penyakit Mata <i>Ophtalmology</i>	-
8.	Penyakit Syaraf <i>Neurologi</i>	-
9.	Paviliun <i>Paviliun</i>	-
10.	ICU <i>ICU</i>	-
11.	Penyakit Paru-Paru <i>Pulmunology</i>	-
	<b>2018</b>	<b>28</b>
	<b>2017</b>	<b>34</b>
<b>Jumlah</b>	<b>2016</b>	<b>20,5</b>
<b>Total</b>	<b>2015</b>	<b>97</b>
	<b>2014</b>	<b>101</b>

Sumber : Rumah Sakit Umum Padang Pariaman

Source : *Public Hospital of Padang Pariaman*

**Tabel 4.2.8** Jumlah Pengunjung Rawat Jalan dan Rata-Rata Kunjungan per Hari di RSUD Kabupaten Padang Pariaman, 2018  
*Number of Attendances and Average Attendances by a Day at Public Hospital of Pariaman in Padang Pariaman Regency, 2018*

	Unit Unit	Jumlah Kunjungan / Number of Attendances	Jumlah Rujukan Number of References	
			Diterima	Dirujuk
	(1)	(2)	(3)	(4)
1.	Internet	11 081	3 584	385
2.	Bedah / <i>Surgery</i>	4 111	3 678	477
3.	Kesehatan Anak / <i>Paediatrics</i>	1 025	518	12
4.	Kebidanan / <i>Gynaecology</i>	1 110	747	66
5.	Keluarga Berencana / <i>Family Planning</i>	-	-	-
6.	Jiwa / <i>Psychology</i>	225	182	2
7.	T H T / <i>Throat, Nose &amp; Ear</i>	1 553	1 093	17
8.	Mata / <i>Ophthalmology</i>	5 822	5 645	250
9.	Kulit Kelamin / <i>Dermatology</i>	817	525	-
10.	Gigi dan Mulut / <i>Dental</i>	4 099	1 644	33
11.	Paru-Paru / <i>Pulmunology</i>	3 237	2 787	14
12.	Radiologi / <i>Radiology</i>	1 051	-	-
13.	UGD / <i>Emergency Unit</i>	5 888	-	-
14.	Fisioterapi / <i>Physiotherapy</i>	2 826	-	-
15.	Neurologi / <i>Neurology</i>	7 011	6 755	68
16.	Konsultasi / <i>Consultancy</i>	-	-	-
17.	Umum / <i>General</i>	3 476	-	-
18.	Jantung	-	-	-
	<b>2018</b>	<b>53 332</b>	<b>27 158</b>	<b>1 324</b>
	<b>2017</b>	<b>47 915</b>	<b>8 745</b>	<b>987</b>
	<b>Jumlah Total</b>	<b>2016</b>		
		<b>2015</b>		
		<b>2014</b>		
		<b>19 878</b>		
		<b>19 612</b>		

Sumber : Rumah Sakit Umum Padang Pariaman

Source : *Public Hospital of Padang Pariaman*

**Tabel 4.2.9** Jumlah Klinik KB dan Pencapaian Akseptor KB Baru per Mix Kontrasepsi di Kabupaten Padang Pariaman, 2018  
*Number of Clinic and Realization of New Acceptor of Family Planning in Padang Pariaman Regency, 2018*

	Kecamatan <i>Sub Districts</i>	Klinik KB / <i>Family Clinic</i>	IUD	M O Wanita	M O Pria	IMPLAN/ <i>Implanta tion</i>	SUNTIK/ <i>Injection</i>	P I L/ <i>Pill</i>
	(1)	(2)	(3)	(4)	(5)	(6)	(7)	
1.	Batang Anai	3	16	15	1	234	675	396
2.	Lubuk Alung	4	22	17	5	246	593	217
3.	Sintuk Toboh Gadang	2	9	16	-	42	475	190
4.	Ulakan Tapakis	2	4	5	2	29	541	215
5.	Nan Sabaris	3	30	13	1	73	443	322
6.	2 x 11 Enam Lingkung	2	7	4	7	76	486	69
7.	Enam Lingkung	4	18	19	-	15	225	138
8.	2 x 11 Kayu Tanam	3	6	11	1	49	502	174
9.	VII Koto Sungai Sariak	5	8	26	-	43	456	344
10.	Patamuan	3	5	13	2	42	271	198
11.	Padang Sago	1	2	1	2	24	159	106
12.	V Koto Kampung Dalam	3	22	1	1	31	185	133
13.	V Koto Timur	2	2	-	1	32	292	235
14.	Sungai Limau	3	9	3	1	26	363	220
15.	Batang Gasan	2	26	1	-	50	283	235
16.	Sungai Geringging	2	8	7	3	51	494	238
17.	IV Koto Aur Malintang	3	2	9	1	49	403	290
	<b>2018</b>	<b>47</b>	<b>196</b>	<b>161</b>	<b>28</b>	<b>1 112</b>	<b>6 846</b>	<b>3 720</b>
	<b>2017</b>	<b>47</b>	<b>202</b>	<b>114</b>	<b>24</b>	<b>1 406</b>	<b>7 077</b>	<b>7 286</b>
	<b>2016</b>	<b>47</b>	<b>237</b>	<b>76</b>	<b>64</b>	<b>1 041</b>	<b>6 761</b>	<b>4 100</b>
	<b>2015</b>	<b>48</b>	<b>313</b>	<b>69</b>	<b>88</b>	<b>962</b>	<b>6 184</b>	<b>3 498</b>
	<b>2014</b>	<b>48</b>	<b>267</b>	<b>73</b>	<b>31</b>	<b>882</b>	<b>7 685</b>	<b>3 438</b>

Bersambung / *To be Continued* .....

**Tabel**                    **4.2.9**                    **Lanjutan .....**  
**Table**                    **Continued .....**

	<b>Kecamatan Sub Districts</b>	<b>KONDOM</b>	<b>Realisasi Realization</b>	<b>Target Target</b>	<b>% PPM</b>
	(1)	(8)	(9)	(10)	(11)
1.	Batang Anai	44	1 381	1 186	116,44
2.	Lubuk Alung	36	1 136	1 181	96,19
3.	Sintuk Toboh Gadang	4	736	778	94,60
4.	Ulakan Tapakis	85	881	862	102,20
5.	Nan Sabaris	109	991	1 191	83,21
6.	2 x 11 Enam Lingkung	11	660	787	83,86
7.	Enam Lingkung	96	511	913	55,97
8.	2 x 11 Kayu Tanam	107	850	220	386,36
9.	VII Koto Sungai Sariak	215	1 092	993	109,97
10.	Patamuan	27	558	386	144,56
11.	Padang Sago	35	329	439	74,94
12.	V Koto Kampung Dalam	43	416	874	47,60
13.	V Koto Timur	27	589	841	70,04
14.	Sungai Limau	75	697	1 420	49,08
15.	Batang Gasan	57	652	302	215,89
16.	Sungai Geringging	40	841	1 420	59,23
17.	IV Koto Aur Malintang	123	877	1 000	87,70
	<b>2018</b>	<b>1 134</b>	<b>13 197</b>	<b>14 793</b>	<b>89,21</b>
	<b>2017</b>	<b>1 402</b>	<b>17 511</b>	<b>14 793</b>	<b>118,37</b>
<b>Jumlah</b>	<b>2016</b>	<b>1 014</b>	<b>13 293</b>	<b>13 569</b>	<b>97,97</b>
<b>Total</b>	<b>2015</b>	<b>1 032</b>	<b>12 146</b>	<b>10 386</b>	<b>115,20</b>
	<b>2014</b>	<b>1 113</b>	<b>13 489</b>	<b>9 405</b>	<b>145,52</b>

Sumber : Dinas Pengendalian Penduduk dan Keluarga Berencana  
 Source : Office of Population and Family Planning Control

**Tabel 4.2.10** Pencapaian Peserta KB Aktif per Mix Kontrasepsi di Kabupaten Padang Pariaman, 2018  
*Realization of Active Acceptor of Family Planning by Contraception in Padang Pariaman Regency, 2018*

	Kecamatan Sub Districts	PPM PA	IUD	MOP	MOW	Implan	Suntik
	(1)	(2)	(3)	(4)	(5)	(6)	(7)
1.	Batang Anai	4 995	200	153	61	1 046	2 403
2.	Lubuk Alung	4 546	229	128	87	955	2 856
3.	Sintuk Toboh Gadang	1 569	117	93	10	224	791
4.	Ulakan Tapakis	1 605	119	123	6	157	923
5.	Nan Sabaris	2 289	238	133	15	226	1 346
6.	2 x 11 Enam Lingkung	2 136	43	52	12	371	1 061
7.	Enam Lingkung	2 037	287	89	17	179	680
8.	2 x 11 Kayu Tanam	3 015	277	117	52	320	1 619
9.	VII Koto Sungai Sariak	3 783	502	160	46	353	1 148
10.	Patamuan	1 493	76	52	6	246	1 063
11.	Padang Sago	745	23	20	4	102	448
12.	V Koto Kampung Dalam	3 062	137	90	77	295	937
13.	V Koto Timur	1 408	83	28	20	184	490
14.	Sungai Limau	2 522	170	67	116	210	872
15.	Batang Gasan	1 327	97	10	37	102	436
16.	Sungai Geringging	2 599	115	103	44	330	952
17.	IV Koto Aur Malintang	1 994	122	108	13	392	619
	<b>2018</b>	<b>41 125</b>	<b>2 835</b>	<b>1 526</b>	<b>623</b>	<b>5 692</b>	<b>18 644</b>
	<b>2017</b>	<b>40 152</b>	<b>2 858</b>	<b>603</b>	<b>1 475</b>	<b>5 323</b>	<b>18 403</b>
	<b>2016</b>	<b>41 124</b>	<b>1 321</b>	<b>500</b>	<b>877</b>	<b>2 795</b>	<b>23 211</b>
	<b>2015</b>	<b>43 852</b>	<b>3 125</b>	<b>626</b>	<b>1 335</b>	<b>4 994</b>	<b>16 869</b>
	<b>2014</b>	<b>30 276</b>	<b>3 253</b>	<b>601</b>	<b>1 334</b>	<b>4 878</b>	<b>21 293</b>

Bersambung / To be continued .....



**Tabel**            **4.2. 10**      **Lanjutan .....**  
**Table**            **Continued .....**

	<b>Kecamatan Sub Districts</b>	<b>PIL</b>	<b>KON DOM</b>	<b>Total PPM</b>	<b>%PPM</b>	<b>PUS</b>	<b>% PUS</b>
	(1)	(8)	(9)	(10)	(11)	(12)	(13)
1.	Batang Anai	1 392	87	1 130	115,93	7 807	63,00
2.	Lubuk Alung	778	102	1 120	117,77	7 013	63,00
3.	Sintuk Toboh Gadang	318	368	695	84,89	2 454	63,00
4.	Ulakan Tapakis	310	133	724	108,97	2 550	62,00
5.	Nan Sabaris	670	147	747	112,05	3 705	60,00
6.	2 x 11 Enam Lingkung	633	86	717	93,86	3 382	62,00
7.	Enam Lingkung	592	368	716	80,03	2 882	69,00
8.	2 x 11 Kayu Tanam	397	129	790	88,99	4 395	67,00
9.	VII Koto Sungai Sariak	1 194	331	984	107,01	5 330	68,00
10.	Patamuan	190	51	728	95,74	2 540	58,00
11.	Padang Sago	121	46	717	69,73	1 104	62,00
12.	V Koto Kampung Dalam	1 065	331	767	122,16	4 110	73,00
13.	V Koto Timur	465	96	747	76,44	2 265	59,00
14.	Sungai Limau	855	220	743	78,87	4 053	61,00
15.	Batang Gasan	519	220	735	37,69	1 987	64,00
16.	Sungai Geringging	907	119	749	113,08	4 013	65,00
17.	IV Koto Aur Malintang	586	185	760	109,21	3 015	64,00
	<b>2018</b>	<b>10 992</b>	<b>3 019</b>	<b>13 569</b>	<b>96,43</b>	<b>62 605</b>	<b>64,02</b>
	<b>2017</b>	<b>11 361</b>	<b>2 581</b>	<b>42 604</b>	<b>106,11</b>	<b>63 794</b>	<b>66,85</b>
	<b>2016</b>	<b>5 841</b>	<b>814</b>	<b>13 569</b>	<b>96,43</b>	<b>63 000</b>	<b>64,02</b>
	<b>2015</b>	<b>11 592</b>	<b>2 967</b>	<b>41 589</b>	<b>93,26</b>	<b>66 718</b>	<b>61,84</b>
	<b>2014</b>	<b>9 731</b>	<b>2 947</b>	<b>44 093</b>	<b>145,63</b>	<b>66 321</b>	<b>66,48</b>

Sumber : Dinas Pengendalian Penduduk dan Keluarga Berencana  
 Source : Office of Population and Family Planning Control

**Tabel 4.2.11** Jumlah Kelahiran dan Kematian Menurut Kecamatan di Kabupaten Padang Pariaman, 2018  
*Number of Abortions and Maternal Death at Child Births by Sub Districts in Padang Pariaman Regency, 2018*

	Kecamatan <i>Sub Districts</i>	Lahir Hidup <i>Alive at Birth</i>	Lahir Mati <i>Death at Birth</i>	Jumlah
	(1)	(2)	(3)	(4)
1.	Batang Anai	926	2	928
2.	Lubuk Alung	976	-	976
3.	Sintuk Toboh Gadang	395	-	395
4.	Ulakan Tapakis	370	1	371
5.	Nan Sabaris	449	3	452
6.	2 x 11 Enam Lingkung	425	2	427
7.	Enam Lingkung	340	-	340
8.	2 x 11 Kayu Tanam	366	1	367
9.	VII Koto Sungai Sariak Sungai Sariak	690	-	690
10.	Patamuan	286	2	288
11.	Padang Sago	161	-	161
12.	V Koto Kampung Dalam	398	2	400
13.	V Koto Timur	257	2	259
14.	Sungai Limau	548	-	548
15.	Batang Gasan	213	4	217
16.	Sungai Geringging	522	-	522
17.	IV Koto Aur Malintang	358	-	358
	<b>Jumlah</b>	<b>7 680</b>	<b>19</b>	<b>7 699</b>
	<b>Total</b>	<b>7 924</b>	<b>14</b>	<b>7 938</b>

Sumber : Dinas Kesehatan Kabupaten Padang Pariaman

Source : *Health Service of Padang Pariaman Regency*

**Tabel** Jumlah Kematian Ibu Menurut Kecamatan di Kabupaten Padang  
**Table** 4.2.12 **Maternal Mortality Rate by Sub Districts in Padang Pariaman Regency, 2018**

	Kecamatan Sub Districts	Ibu Hamil	Ibu Bersalin	Ibu Nifas	Jumlah
	(1)	(2)	(3)	(4)	(5)
1.	Batang Anai	-	-	-	-
2.	Lubuk Alung	-	-	-	-
3.	Sintuk Toboh Gadang	-	-	-	-
4.	Ulakan Tapakis	-	-	-	-
5.	Nan Sabaris	-	-	-	-
6.	2 x 11 Enam Lingkung	-	-	-	-
7.	Enam Lingkung	-	-	-	-
8.	2 x 11 Kayu Tanam	-	-	-	-
9.	VII Koto Sungai Sariaik	-	-	-	-
10.	Patamuan	-	-	-	-
11.	Padang Sago	-	-	-	-
12.	V Koto Kampung Dalam	-	-	-	-
13.	V Koto Timur	-	-	-	-
14.	Sungai Limau	-	1	-	1
15.	Batang Gasan	-	-	-	-
16.	Sungai Geringging	-	-	-	-
17.	IV Koto Aur Malintang	-	1	-	1
	<b>Jumlah/Total</b>	-	<b>2</b>	-	<b>2</b>

Sumber : Dinas Kesehatan Kabupaten Padang Pariaman

Source : Health Service of Padang Pariaman Regency

**Tabel 4.2.13** Perkembangan Pengunjung Rawat Jalan di Rumah Sakit Umum Padang Pariaman, 2015-2018  
*Trend of Attendance at Public Hospital of Padang Pariaman Regency, 2015- 2018*

	Poli /Unit Unit	2015	2016	2017	2018
	(1)	(2)	(3)	(4)	(5)
1.	Poli Bedah / <i>Surgery</i>	1 327	2 699	2 937	4 111
2.	Poli Mata / <i>Ophthalmology</i>	3 327	6 243	7 240	5 822
3.	Poli Gigi / <i>Dental</i>	1 104	1 608	1 624	4 099
4.	Poli Kebidanan / <i>Gynaecology</i>	657	928	1 013	1 110
5.	Poli Anak / <i>Paediatrics</i>	736	1 031	1 119	1 025
6.	Poli Umum / <i>General</i>	1 873	2 877	2 444	3 476
7.	Poli KB / <i>Family Planning</i>	-	-	-	-
8.	Poli Jiwa / <i>Mental</i>	-	-	-	225
9.	U G D / <i>Emergency</i>	2 741	4 464	5 564	5 888
10.	Poli THT / <i>Throat, Nose &amp; Ear</i>	-	587	1 340	1 553
11.	Poli Kulit dan Kelamin / <i>Neveology</i>	652	921	1 229	817
12.	Poli Penyakit Dalam / <i>Interne Disease</i>	5 721	7 092	10 001	11 081
13.	Poli Paru-Paru / <i>Pulmonology</i>	182	878	2 278	3 237
14.	Neurology	-	3 048	4 922	7 011
15.	Fisioterapy	523	1 634	3 581	2 826
16.	Radiologi	1 035	3 953	2 543	1 051
17.	Akupuntur	-	-	-	-
18.	Konsultasi / <i>Consultancy</i>	94	-	-	-
17.	Jantung	-	-	-	-
<b>Jumlah/Total</b>		<b>19 878</b>	<b>37 963</b>	<b>47 835</b>	<b>53 332</b>

Sumber : Rumah Sakit Umum Padang Pariaman

Source : *Public Hospital of Padang Pariaman*

## 4.3. AGAMA DAN SOSIAL LAINNYA / RELIGION AND OTHERS SOCIAL AFFAIRS

**Tabel 4.3.1** Banyaknya Tempat Peribadatan Menurut Agama di Kabupaten Padang Pariaman, 2018  
*Number of Prayer Houses by Religion in Padang Pariaman Regency, 2018*

Kecamatan Sub Districts	Islam / Moslem		Protestan Protestan		
	Mesjid / Mosque	Mushalla / Langgar / Private Mosque	Gereja / Church	Kopel/ Katedral / Catedral	
(1)	(2)	(3)	(4)	(5)	
1. Batang Anai	27	68	1	-	
2. Lubuk Alung	25	90	-	-	
3. Sintuk Toboh Gadang	10	70	-	-	
4. Ulakan Tapakis	8	74	-	-	
5. Nan Sabaris	19	72	-	-	
6. 2 x 11 Enam Lingkung	8	151	-	-	
7. Enam Lingkung	13	141	-	-	
8. 2 x 11 Kayu Tanam	25	126	-	-	
9. VII Koto Sungai Sariak	31	231	-	-	
10. Patamuan	18	179	-	-	
11. Padang Sago	15	98	-	-	
12. V Koto Kampung Dalam	34	122	-	-	
13. V Koto Timur	24	168	-	-	
14. Sungai Limau	30	154	-	-	
15. Batang Gasan	17	73	-	-	
16. Sungai Geringging	25	220	-	-	
17. IV Koto Aur Malintang	15	132	-	-	
	<b>2018</b>	<b>344</b>	<b>2 169</b>	<b>1</b>	<b>-</b>
	<b>2017</b>	<b>344</b>	<b>2 571</b>	<b>1</b>	<b>-</b>
<b>Jumlah Total</b>	<b>2016</b>	<b>335</b>	<b>2 079</b>	<b>1</b>	<b>-</b>
	<b>2015</b>	<b>332</b>	<b>1 863</b>	<b>-</b>	<b>-</b>
	<b>2014</b>	<b>326</b>	<b>2 103</b>	<b>-</b>	<b>-</b>

Bersambung / To be continued .....

**Tabel** 4.3.1 **Lanjutan .....**  
**Table** 4.3.1 **Continued .....**

	Kecamatan <i>Districts</i>	Katolik / <i>Katolik</i>		Budha / <i>Budhis</i>	
		Gereja / <i>Church</i>	Kopel/ <i>Catedral</i>	Kuil/ <i>Temple</i>	Pura/ <i>Vihara</i>
	(1)	(6)	(7)	(8)	(9)
1.	Batang Anai	1	-	-	-
2.	Lubuk Alung	-	-	-	-
3.	Sintuk Toboh Gadang	-	-	-	-
4.	Ulakan Tapakis	-	-	-	-
5.	Nan Sabaris	-	-	-	-
6.	2 x 11 Enam Lingkung	-	-	-	-
7.	Enam Lingkung	-	-	-	-
8.	2 x 11 Kayu Tanam	-	-	-	-
9.	VII Koto Sungai Sariak	-	-	-	-
10.	Patamuan	-	-	-	-
11.	Padang Sago	-	-	-	-
12.	V Koto Kampung Dalam	-	-	-	-
13.	V Koto Timur	-	-	-	-
14.	Sungai Limau	-	-	-	-
15.	Batang Gasan	-	-	-	-
16.	Sungai Geringging	-	-	-	-
17.	IV Koto Aur Malintang	-	-	-	-
	<b>2018</b>	<b>1</b>	<b>-</b>	<b>-</b>	<b>-</b>
	<b>2017</b>	<b>1</b>	<b>-</b>	<b>-</b>	<b>-</b>
	<b>2016</b>	<b>1</b>	<b>-</b>	<b>-</b>	<b>-</b>
	<b>2015</b>	<b>-</b>	<b>-</b>	<b>2</b>	<b>-</b>
	<b>2014</b>	<b>-</b>	<b>-</b>	<b>2</b>	<b>-</b>
	<b>Jumlah Total</b>				

Sumber : Kantor Kementerian Agama Kabupaten Padang Pariaman

Source : *Office of Religious Affairs Padang Pariaman*

**Tabel 4.3.2** Jumlah Desa yang Mengalami Bencana Alam Menurut Kecamatan di Kabupaten Padang Pariaman, 2011, 2014 dan 2018  
*Number of Villages That Had Natural Disaster by Sub District in Padang Pariaman Regency, 2011, 2014 dan 2018*

	Kecamatan Sub District	Banjir Flood			Gempa Bumi Earthquake		
		2011	2014	2018	2011	2014	2018
	(1)	(2)	(3)	(4)	(5)	(6)	(7)
1.	Batang Anai	1	3	5	4	-	6
2.	Lubuk Alung	-	-	4	5	-	9
3.	Sintuk Toboh Gadang	2	2	-	2	-	-
4.	Ulakan Tapakis	2	2	7	2	-	1
5.	Nan Sabaris	5	1	6	5	-	9
6.	2 x 11 Enam Lingkung	1	-	-	3	-	1
7.	Enam Lingkung	-	-	-	5	-	-
8.	2 x 11 Kayu Tanam	2	1	2	4	-	3
9.	VII Koto Sungai Sariak	3	2	3	4	-	8
10.	Patamuan	2	-	-	3	-	6
11.	Padang Sago	1	-	-	3	-	4
12.	V Koto Kampung Dalam	2	1	1	2	-	1
13.	V Koto Timur	3	1	-	3	-	4
14.	Sungai Limau	3	-	1	4	-	1
15.	Batang Gasan	2	2	1	2	-	3
16.	Sungai Geringging	-	-	-	4	-	2
17.	IV Koto Aur Malintang	3	-	-	5	-	4
<b>Padang Pariaman</b>		<b>32</b>	<b>15</b>	<b>30</b>	<b>60</b>	<b>-</b>	<b>62</b>

Bersambung / *To be continued* .....

**Tabel**            **4.3.2**        **Lanjutan .....**  
**Table**            **Continued .....**

	Kecamatan <i>Sub District</i>	Tanah Longsor Landslide		
		2011	2014	2018
	(1)	(2)	(3)	(4)
1.	Batang Anai	1	3	2
2.	Lubuk Alung	-	-	1
3.	Sintuk Toboh Gadang	-	-	-
4.	Ulakan Tapakis	1	-	-
5.	Nan Sabaris	1	-	-
6.	2 x 11 Enam Lingkung	2	-	1
7.	Enam Lingkung	-	1	3
8.	2 x 11 Kayu Tanam	2	2	1
9.	VII Koto Sungai Sariak	2	3	1
10.	Patamuan	3	1	-
11.	Padang Sago	2	-	1
12.	V Koto Kampung Dalam	2	2	4
13.	V Koto Timur	3	2	1
14.	Sungai Limau	-	2	2
15.	Batang Gasan	1	1	2
16.	Sungai Geringging	1	2	2
17.	IV Koto Aur Malintang	4	2	4
	<b>Padang Pariaman</b>	<b>25</b>	<b>21</b>	<b>25</b>

Sumber : BPS Kabupaten Padang Pariaman, Pendataan Potensi Desa (Podes)

Source : BPS-Padang Pariaman Regency, Village Potential Data Collecting



**Tabel 4.3.3** Banyaknya Pemuka Agama Menurut Kecamatan di Kabupaten Padang Pariaman, 2018  
*Number of Religionist by Sub Districts in Padang Pariaman Regency, 2018*

	Kecamatan <i>Sub Districts</i>	Ulama <i>Moslem</i>	Pendeta <i>Priest</i>	Pastor / <i>Catholic Priest</i>	Biksu <i>Budhist Monk</i>
	(1)	(2)	(3)	(4)	(5)
1.	Batang Anai	80	2	-	-
2.	Lubuk Alung	20	-	-	-
3.	Sintuk Toboh Gadang	76	-	-	-
4.	Ulakan Tapakis	85	-	-	-
5.	Nan Sabaris	90	-	-	-
6.	2 x 11 Enam Lingkung	75	-	-	-
7.	Enam Lingkung	72	-	-	-
8.	2 x 11 Kayu Tanam	84	-	-	-
9.	VII Koto Sungai Sariaik	54	-	-	-
10.	Patamuan	22	-	-	-
11.	Padang Sago	62	-	-	-
12.	V Koto Kampung Dalam	62	-	-	-
13.	V Koto Timur	80	-	-	-
14.	Sungai Limau	55	-	-	-
15.	Batang Gasan	35	-	-	-
16.	Sungai Geringging	104	-	-	-
17.	IV Koto Aur Malintang	63	-	-	-
	<b>2018</b>	<b>1 119</b>	<b>2</b>	<b>-</b>	<b>-</b>
	<b>2017</b>	<b>1 092</b>	<b>2</b>	<b>-</b>	<b>-</b>
<b>Jumlah</b>	<b>2016</b>	<b>1 181</b>	<b>2</b>	<b>-</b>	<b>-</b>
<b>Total</b>	<b>2015</b>	<b>704</b>	<b>-</b>	<b>-</b>	<b>-</b>
	<b>2014</b>	<b>697</b>	<b>-</b>	<b>-</b>	<b>-</b>

Sumber : Kantor Departemen Agama Kabupaten Padang Pariaman

Source : *Religious Affairs Office of Padang Pariaman*

**Tabel 4.3.4** Jumlah Ternak Qurban Hari Raya Idul Adha Menurut Kecamatan di Kabupaten Padang Pariaman, 2018  
*Number of Registered Slaughtered Cattle for Islamic Day Celebration by Sub Districts in Padang Pariaman Regency, 2018*

	Kecamatan Sub Districts	Jumlah Hewan Amount Of Cattle		Peserta Qurban (Orang) / Qurban Participants	Penerima Qurban (Orang) / Qurban Acceptor
		Sapi Cow	Kambing Goat		
	(1)	(2)	(3)	(4)	(5)
1.	Batang Anai	293	71	2 171	12 315
2.	Lubuk Alung	168	15	1 191	7 710
3.	Sintuk Toboh Gadang	68	6	482	3 120
4.	Ulakan Tapakis	113	8	799	5 165
5.	Nan Sabaris	282	36	2 045	13 210
6.	2 x 11 Enam Lingkung	206	26	1 460	9 530
7.	Enam Lingkung	181	36	1 303	8 505
8.	2 x 11 Kayu Tanam	190	8	1 338	8 630
9.	VII Koto Sungai Sariak	276	1	1 742	17 420
10.	Patamuan	105	19	754	4 915
11.	Padang Sago	72	-	506	3 260
12.	V Koto Kampung Dalam	155	5	1 090	7 025
13.	V Koto Timur	101	-	707	6 565
14.	Sungai Limau	215	14	1 519	9 815
15.	Batang Gasan	62	3	437	2 820
16.	Sungai Geringging	119	-	833	5 800
17.	IV Koto Aur Malintang	101	-	707	6 421
18.	Kandepag Kab.Pd.Pariaman	6	-	39	240
	<b>2018</b>	<b>2 713</b>	<b>248</b>	<b>19 123</b>	<b>132 466</b>
	<b>2017</b>	<b>2 747</b>	<b>283</b>	<b>16 335</b>	<b>124 323</b>
<b>Jumlah Total</b>	<b>2016</b>	<b>2 661</b>	<b>386</b>	<b>19 013</b>	<b>32 000</b>
	<b>2015</b>	<b>2 622</b>	<b>156</b>	<b>18 510</b>	<b>370 200</b>
	<b>2014</b>	<b>3 051</b>	<b>177</b>	<b>20 901</b>	<b>244 183</b>

Sumber : Kantor Kementerian Agama Kabupaten Padang Pariaman

Source : *Religious Affairs Office of Padang Pariaman*

**Tabel** 4.3.5 **Banyaknya Calon Jemaah Haji Menurut Jenis Kelamin di Kabupaten Padang Pariaman, 2018**  
**Table** 4.3.5 **Number of Moslem Pilgrims by Sex in Padang Pariaman Regency, 2018**

	<b>Kecamatan Sub Districts</b>	<b>Pria Male</b>	<b>Wanita Female</b>	<b>Jumlah Total</b>
	(1)	(2)	(3)	(4)
1.	Batang Anai	4	8	12
2.	Lubuk Alung	6	10	16
3.	Sintuk Toboh Gadang	2	2	4
4.	Ulakan Tapakis	-	4	4
5.	Nan Sabaris	9	20	29
6.	2 x 11 Enam Lingkung	5	10	15
7.	Enam Lingkung	2	3	5
8.	2 x 11 Kayu Tanam	5	6	11
9.	VII Koto Sungai Sariak	9	20	29
10.	Patamuan	10	7	17
11.	Padang Sago	1	10	11
12.	V Koto Kampung Dalam	2	9	11
13.	V Koto Timur	-	8	8
14.	Sungai Limau	1	5	6
15.	Batang Gasan	1	3	4
16.	Sungai Geringging	4	3	7
17.	IV Koto Aur Malintang	1	2	3
	<b>2018</b>	<b>62</b>	<b>130</b>	<b>192</b>
	<b>2017</b>	<b>79</b>	<b>171</b>	<b>250</b>
<b>Jumlah Total</b>	<b>2016</b>	<b>62</b>	<b>117</b>	<b>179</b>
	<b>2015</b>	<b>51</b>	<b>99</b>	<b>150</b>
	<b>2014</b>	<b>49</b>	<b>128</b>	<b>147</b>

Sumber : Kantor Kementerian Agama Kabupaten Padang Pariaman

Source : Religious Affairs Office of Padang Pariaman

**Tabel** 4.3.6 **Banyaknya Calon Jemaah Haji Menurut Kelompok Umur di Kabupaten Padang Pariaman, 2018**  
**Table** 4.3.6 **Number of Moslem Pilgrims by Age Group in Padang Pariaman Regency, 2018**

Kecamatan Sub Districts		20-30	31-40	41-50	51-60	61-70	> 70
(1)	(2)	(3)	(4)	(5)	(6)	(7)	
1. Batang Anai	-	-	9	1	1	1	
2. Lubuk Alung	-	-	4	5	4	3	
3. Sintuk Toboh Gadang	-	-	-	1	3	-	
4. Ulakan Tapakis	-	-	-	-	3	1	
5. Nan Sabaris	-	-	24	3	2	-	
6. 2 x 11 Enam Lingkung	-	-	2	10	1	2	
7. Enam Lingkung	-	-	2	2	1	-	
8. 2 x 11 Kayu Tanam	-	1	4	4	1	1	
9. VII Koto Sungai Sariak	-	3	4	9	10	3	
10. Patamuan	-	-	11	2	2	2	
11. Padang Sago	-	-	4	3	3	1	
12. V Koto Kampung Dalam	-	-	4	2	5	-	
13. V Koto Timur	-	-	-	1	6	1	
14. Sungai Limau	-	-	-	2	2	2	
15. Batang Gasan	-	-	1	1	1	1	
16. Sungai Geringging	-	-	-	1	4	2	
17. IV Koto Aur Malintang	-	-	-	2	-	1	
	<b>2018</b>	-	<b>4</b>	<b>69</b>	<b>49</b>	<b>49</b>	<b>21</b>
	<b>2017</b>	-	<b>3</b>	<b>26</b>	<b>89</b>	<b>96</b>	<b>31</b>
<b>Jumlah</b>	<b>2016</b>	<b>1</b>	<b>4</b>	<b>13</b>	<b>50</b>	<b>80</b>	<b>29</b>
<b>Total</b>	<b>2015</b>	<b>1</b>	<b>3</b>	<b>15</b>	<b>41</b>	<b>44</b>	<b>46</b>
	<b>2014</b>	-	<b>2</b>	<b>16</b>	<b>61</b>	<b>59</b>	<b>39</b>

Sumber : Kantor Kementerian Agama Kabupaten Padang Pariaman

Source : Religious Affairs Office of Padang Pariaman

**Tabel 4.3.7** Banyaknya Calon Jemaah Haji Menurut Pendidikan dan Kecamatan di Kabupaten Padang Pariaman, 2018  
*Number of Moslem Pilgrims by Education and Sub Districts in Padang Pariaman Regency, 2018*

Kecamatan Sub Districts	SD Elementar y School	SLTP Yunior High School	SLTA Senior High School	Sarjana Muda Academy	Sarjana University	Jumlah Total	
(1)	(2)	(3)	(4)	(5)	(6)	(7)	
1. Batang Anai	4	2	4	-	2	12	
2. Lubuk Alung	2	-	4	4	6	16	
3. Sintuk Toboh Gadang	2	2	-	-	-	4	
4. Ulakan Tapakis	3	1	-	-	-	4	
5. Nan Sabaris	10	3	12	2	2	29	
6. 2 x 11 Enam Lingkung	2	-	8	3	2	15	
7. Enam Lingkung	1	-	2		2	5	
8. 2 x 11 Kayu Tanam	-	-	5	3	3	11	
9. VII Koto Sungai Sariak	9	7	8	3	2	29	
10. Patamuan	-	2	10	3	2	17	
11. Padang Sago	2	1	4	2	2	11	
12. V Koto Kampung Dalam	4	-	5	1	1	11	
13. V Koto Timur	7	-	-	-	1	8	
14. Sungai Limau	1	-	3	1	1	6	
15. Batang Gasan	2	1	1	-	-	4	
16. Sungai Geringging	2	-	5	-	-	7	
17. IV Koto Aur Malintang	3	-	-	-	-	3	
	<b>2018</b>	<b>54</b>	<b>19</b>	<b>71</b>	<b>22</b>	<b>26</b>	<b>192</b>
	<b>2017</b>	<b>133</b>	<b>61</b>	<b>30</b>	<b>11</b>	<b>15</b>	<b>250</b>
<b>Jumlah Total</b>	<b>2016</b>	<b>101</b>	<b>43</b>	<b>25</b>	<b>5</b>	<b>5</b>	<b>179</b>
	<b>2015</b>	<b>67</b>	<b>24</b>	<b>30</b>	<b>11</b>	<b>18</b>	<b>150</b>
	<b>2014</b>	<b>97</b>	<b>18</b>	<b>27</b>	<b>19</b>	<b>16</b>	<b>177</b>

Sumber : Kantor Kementerian Agama Kabupaten Padang Pariaman

Source : *Religious Affairs Office of Padang Pariaman*

**Tabel 4.3.8** Banyaknya Pembinaan Rohani Remaja Menurut Kecamatan di Kabupaten Padang Padang Pariaman, 2018  
*Number of Religious Education for Teenager by Sub Districts in Padang Pariaman Regency, 2018*

Kecamatan <i>Sub Districts</i>	Remaja <i>Teenager</i>		Jumlah <i>Total</i>	Tempat Pembinaan <i>Education Place</i>		Jumlah <i>Total</i>	
	Laki-Laki <i>Male</i>	Perempuan <i>Female</i>		Masjid <i>Mosque</i>	Mushalla <i>Private Mosque</i>		
(1)	(2)	(3)	(4)	(5)	(6)	(7)	
1. Batang Anai	75	125	200	8	-	8	
2. Lubuk Alung	552	336	888	7	9	16	
3. Sintuk Toboh Gadang	71	85	156	2	3	5	
4. Ulakan Tapakis	73	102	175	2	2	4	
5. Nan Sabaris	149	137	286	5	6	11	
6. 2 x 11 Enam Lingkung	20	20	40	1	1	2	
7. Enam Lingkung	25	50	75	3	2	5	
8. 2 x 11 Kayu Tanam	37	63	100	3	1	4	
9. VII Koto Sungai Sariak	1.053	525	1.578	5	19	24	
10. Patamuan	20	22	42	6	6	12	
11. Padang Sago	32	21	53	2	-	2	
12. V Koto Kampung Dalam	50	75	125	1	-	1	
13. V Koto Timur	42	50	92	5	-	5	
14. Sungai Limau	195	216	411	6	2	8	
15. Batang Gasan	15	26	41	1	-	1	
16. Sungai Geringging	73	98	171	2	1	3	
17. IV Koto Aur Malintang	62	48	110	3	2	5	
<b>Jumlah <i>Total</i></b>	<b>2018</b>	<b>2 544</b>	<b>1 999</b>	<b>4 543</b>	<b>62</b>	<b>54</b>	<b>116</b>
	<b>2017</b>	<b>3 918</b>	<b>4 118</b>	<b>8 036</b>	<b>179</b>	<b>533</b>	<b>712</b>
	<b>2016</b>	<b>3 068</b>	<b>3 336</b>	<b>6 404</b>	<b>100</b>	<b>24</b>	<b>124</b>

Sumber : Kantor Kementerian Agama Kabupaten Padang Pariaman

Source : *Religious Affairs Office of Padang Pariaman*

**Tabel 4.3.9** Jumlah Perkara Isbat Nikah, Cerai Talak, Cerai Gugat, yang dikabulkan oleh Pengadilan Agama di Kabupaten Padang Pariaman, 2018  
*Number of Isbat Marriage, Divorce, Divorce Divorce, Granted by Religious Court in Padang Pariaman Regency, 2018*

	Bulan <i>Month</i>	Isbat Nikah	Cerai Talak	Cerai Gugat	
	(1)	(2)	(3)	(5)	
1.	Januari <i>January</i>	9	8	45	
2.	Pebruari <i>February</i>	104	9	28	
3.	Maret <i>March</i>	7	12	32	
4.	April <i>April</i>	9	14	26	
5.	Mei <i>May</i>	4	11	27	
6.	Juni <i>June</i>	18	4	41	
7.	Juli <i>July</i>	48	9	35	
8.	Agustus <i>August</i>	9	6	47	
9.	September <i>September</i>	8	11	43	
10.	Oktober <i>October</i>	8	15	37	
11.	Nopember <i>November</i>	10	11	33	
12.	Desember <i>December</i>	3	11	40	
	<b>Jumlah</b>	<b>2018</b>	<b>237</b>	<b>121</b>	<b>434</b>
	<b>Total</b>	<b>2017</b>	<b>130</b>	<b>140</b>	<b>532</b>

Sumber : Pengadilan Agama Pariaman

Source : *Religious Court Pariaman*

**Tabel 4.3.10** Bencana Alam Yang Terjadi Menurut Kecamatan di Kabupaten Padang Pariaman, 2018  
*Number of Natural Disaster by Sub Districts in Padang Pariaman Regency, 2018*

	Kecamatan Sub Districts	Jenis Musibah Type of Natural Disaster			
		Banjir Flood	Kebakaran Firing	Longsor Land Slide	Petir Thunder
	(1)	(2)	(3)	(4)	(5)
1.	Batang Anai	1	-	1	-
2.	Lubuk Alung	1	-	-	-
3.	Sintuk Toboh Gadang	-	-	-	-
4.	Ulakan Tapakis	1	-	-	-
5.	Nan Sabaris	1	-	-	-
6.	2 x 11 Enam Lingkung	4	-	2	-
7.	Enam Lingkung	1	-	1	-
8.	2 x 11 Kayu Tanam	10	-	1	-
9.	VII Koto Sungai Sariak	10	-	5	-
10.	Patamuan	10	-	2	-
11.	Padang Sago	4	-	8	-
12.	V Koto Kampung Dalam	3	-	8	-
13.	V Koto Timur	4	-	3	-
14.	Sungai Limau	7	-	3	-
15.	Batang Gasan	-	-	-	-
16.	Sungai Geringging	1	-	1	-
17.	IV Koto Aur Malintang	2	-	4	-
	<b>2018</b>	<b>60</b>	<b>-</b>	<b>39</b>	<b>-</b>
	<b>2017</b>	<b>5</b>	<b>-</b>	<b>7</b>	<b>1</b>
	<b>2016</b>	<b>21</b>	<b>71</b>	<b>9</b>	<b>1</b>
	<b>2015</b>	<b>3</b>	<b>45</b>	<b>13</b>	<b>2</b>
	<b>2014</b>	<b>6</b>	<b>54</b>	<b>11</b>	<b>-</b>

Bersambung / To be continued .....



**Tabel**      **4.3.10**      **Lanjutan .....**  
**Table**                   **Continued .....**

Kecamatan Sub Districts		Jenis Musibah / Type Of Natural Disaster				
		Gempa Earth Quake	Abrasi Sungai/ Abration River	Angin Puting Beliung/ Beliung Wind	Lainnya Other Disaster	
(1)		(2)	(3)	(4)	(5)	
1.	Batang Anai	-	-	2	2	
2.	Lubuk Alung	-	-	4	2	
3.	Sintuk Toboh Gadang	-	-	14	-	
4.	Ulakan Tapakis	-	2	9	4	
5.	Nan Sabaris	-	-	8	1	
6.	2 x 11 Enam Lingkung	-	-	2	-	
7.	Enam Lingkung	-	-	22	-	
8.	2 x 11 Kayu Tanam	-	-	1	-	
9.	VII Koto Sungai Sariaik	-	-	19	2	
10.	Patamuan	-	-	5	2	
11.	Padang Sago	-	-	1	-	
12.	V Koto Kampung Dalam	-	-	14	1	
13.	V Koto Timur	-	-	19	-	
14.	Sungai Limau	-	3	9	3	
15.	Batang Gasan	-	-	2	-	
16.	Sungai Geringging	-	-	5	1	
17.	IV Koto Aur Malintang	-	-	-	-	
		<b>2018</b>	-	<b>5</b>	<b>136</b>	<b>18</b>
		<b>2017</b>	-	<b>4</b>	<b>143</b>	<b>4</b>
<b>Jumlah Total</b>		<b>2016</b>	-	<b>2</b>	<b>88</b>	<b>10</b>
		<b>2015</b>	-	-	<b>71</b>	<b>8</b>
		<b>2014</b>	-	<b>1</b>	<b>57</b>	<b>8</b>

Sumber : Badan Penanggulangan Bencana Daerah Kabupaten Padang Pariaman  
Source : Regional Disaster Management Agencies of Padang Pariaman

**Tabel 4.3.11**  
**Banyaknya Kejadian/Bencana dan Kerusakan Akibat Bencana Menurut Jenis Bencana di Kabupaten Padang Pariaman, 2018**  
*Number of Event/Disaster and Damage Caused Disaster by Type Disaster in Padang Pariaman Regency, 2018*

Jenis bencana <i>Disaster type</i>	Banyak kejadian /bencana /disaster	Kerusakan <i>Damage</i>			
		Rumah/ <i>House</i> (Unit)	Sarana Pendidikan/ <i>Education Facility</i> (Unit)	Sarana Ibadah/ <i>Worship Facility</i> (Unit)	Sarana Kesehatan/ <i>Health Facility</i> (Unit)
(1)	(2)	(3)	(4)	(5)	(6)
1. Banjir	60	50	-	2	-
2. Kebakaran	-	-	-	-	-
3. Tanah Lonsor	39	23	-	-	-
4. Petir	-	-	-	-	-
5. Gempa Bumi	-	-	-	-	-
6. Abrasi Sungai/ Pantai	5	46	-	2	-
7. Angin Puting Beliung	136	102	-	3	1
8. Orang Hanyut/ Tenggelam/ Hilang	18	-	-	-	-
9. Jembatan Terbal/ Runtuh	-	-	-	-	-
10. Pasang Naik	-	-	-	-	-
<b>Jumlah</b>	<b>2018</b>	<b>258</b>	<b>221</b>	<b>7</b>	<b>1</b>
<b>Total</b>	<b>2017</b>	<b>164</b>	<b>351</b>	<b>7</b>	<b>2</b>

Bersambung / *To be continued* .....

**Tabel** 4.3.11 Lanjutan .....  
**Table** 4.3.11 Continued .....

	Jenis bencana <i>Disaster type</i>	Kerusakan/ <i>Damage</i>			
		Perkantoran/ <i>Office (Unit)</i>	Bangunan lain/ <i>other Buildings (Unit)</i>	Jembatan/ <i>Bridge (Unit)</i>	Jalan/ <i>Street (m)</i>
	(1)	(7)	(8)	(9)	(10)
1.	Banjir	-	1	20	273
2.	Kebakaran	-	-	-	-
3.	Tanah Lonsor	-	-	1	431
4.	Petir	-	-	-	-
5.	Gempa Bumi	-	-	-	-
6.	Abrasi Sungai/ Pantai	-	-	-	750
7.	Angin Puting Beliung	1	1	-	-
8.	Orang Hanyut/ Tenggelam/ Hilang	-	-	-	-
9.	Jembatan Terbal/ Runtuh	-	-	-	-
10.	Pasang Naik	-	-	-	-
	<b>Jumlah</b>	<b>2018</b>	<b>1</b>	<b>21</b>	<b>1 454</b>
	<b>Total</b>	<b>2017</b>	<b>-</b>	<b>4</b>	<b>342</b>

Bersambung / *To be continued* .....

Tabel 4.3.11 Lanjutan .....  
 Table 4.3.11 Continued .....

Jenis bencana <i>Disaster type</i>	Kerusakan/Damage				
	Sawah/ <i>Rice field</i> (ha)	Kebun/Hutan/ <i>Forest</i> (ha)	Kolam/ <i>Tambak/Pool</i> (ha)	Irigasi/ <i>Bendungan</i> <i>Irrigation</i> (Unit)	
(1)	(11)	(12)	(13)	(14)	
1. Banjir	403	74	25	16	
2. Kebakaran	-	-	-	-	
3. Tanah Longsor	20	-	-	-	
4. Petir	-	-	-	-	
5. Gempa Bumi	-	-	-	-	
6. Abrasi Sungai/ Pantai	-	-	-	-	
7. Angin Puting Beliung	-	-	-	-	
8. Orang Hanyut/ Tenggelam/ Hilang	-	-	-	-	
9. Jembatan Terbal/ Runtuh	-	-	-	-	
10. Pasang Naik	-	-	-	-	
<b>Jumlah</b>	<b>2018</b>	<b>423</b>	<b>74</b>	<b>25</b>	<b>16</b>
<b>Total</b>	<b>2017</b>	<b>20</b>	<b>15</b>	<b>10</b>	<b>-</b>

Sumber : Badan Penanggulangan Bencana Daerah Kabupaten Padang Pariaman

Source : Regional Disaster Management Agencies of Padang Pariaman

**Tabel 4.3.12** Banyaknya Kejadian/Bencana dan Taksiran Kerugian Akibat Bencana Menurut Jenis Bencana di Kabupaten Padang Pariaman, 2018  
*Number of Event/Disaster and Estimated Losses Due to Disaster by Type Disaster in Padang Pariaman Regency, 2018*

Jenis bencana <i>Disaster type</i>		Banyak kejadian/bencana/ Number of Disaster	Taksiran kerugian/ <i>Estimated losses (Rp.)</i>
(1)		(2)	(3)
1.	Banjir	60	34 400 700 000
2.	Kebakaran	-	-
3.	Tanah Lonsor	39	840 000 000
4.	Petir	-	-
5.	Gempa Bumi	-	-
6.	Abrasi Sungai/ Pantai	5	1 520 000 000
7.	Angin Puting Beliung	136	1 377 500 000
8.	Orang Hanyut/ Tenggelam/ Hilang	18	-
9.	Jembatan Terbal/ Runtuh	-	-
10.	Pasang Naik	-	-
<b>Jumlah</b>		<b>258</b>	<b>38 138 200 000</b>
<b>Total</b>		<b>164</b>	<b>6 100 100 000</b>

Sumber : Badan Penanggulangan Bencana Daerah Kabupaten Padang Pariaman  
 Source : *Regional Disaster Management Agencies of Padang Pariaman*

**Tabel 4.3.13** Pembinaan Partisipasi Sosial Masyarakat Menurut Kecamatan di Kabupaten Padang Pariaman, 2018  
*Establishment of Public Social Participation by Sub Districts in Padang Pariaman Regency, 2018*

	Kecamatan Sub Districts	Organisasi Sosial (OS) / Social Organization	Organisasi Sosial Desa / Village's Social Org. ( VS )	Latihan Pengurus / Manager Training	
				Orsos SO	Ordes /VS
	(1)	(2)	(3)	(4)	(5)
1.	Batang Anai	-	-	-	-
2.	Lubuk Alung	3	-	-	-
3.	Sintuk Toboh Gadang	-	-	-	-
4.	Ulakan Tapakis	-	-	-	-
5.	Nan Sabaris	1	-	-	-
6.	2 x 11 Enam Lingkung	1	-	-	-
7.	Enam Lingkung	1	-	-	-
8.	2 x 11 Kayu Tanam	-	-	-	-
9.	VII Koto Sungai Sariak	1	-	-	-
10.	Patamuan	-	-	-	-
11.	Padang Sago	-	-	-	-
12.	V Koto Kampung Dalam	-	-	-	-
13.	V Koto Timur	-	-	-	-
14.	Sungai Limau	-	-	-	-
15.	Batang Gasan	-	-	-	-
16.	Sungai Geringging	-	-	-	-
17.	IV Koto Aur Malintang	-	-	-	-
	<b>2018</b>	<b>7</b>	-	-	-
	<b>2017</b>	<b>8</b>	-	<b>23</b>	-
	<b>2016</b>	<b>13</b>	-	<b>2</b>	-
	<b>2015</b>	<b>10</b>	-	<b>2</b>	-
	<b>2014</b>	<b>13</b>	-	<b>13</b>	-

Sumber : Dinas Sosial, Pemberdayaan Perempuan dan Pelindungan Anak

Source : *Office of Social Affairs, Women's Empowerment and Child Protection*

**Tabel 4.3.14** Pembinaan dan Rehabilitasi Sosial Masyarakat Menurut Kecamatan di Kabupaten Padang Pariaman, 2018  
*Social Establishment and Rehabilitation of Public Social by Sub Districts in Padang Pariaman Regency, 2018*

	Kecamatan Sub Districts	Cacat Mental / Mental Disability	Tuna Netra / Blind	Bisu Tuli Deaf Mute
	(1)	(4)	(5)	(6)
1.	Batang Anai	209	44	28
2.	Lubuk Alung	37	10	11
3.	Sintuk Toboh Gadang	57	24	16
4.	Ulakan Tapakis	25	4	19
5.	Nan Sabaris	17	3	22
6.	2 x 11 Enam Lingkung	54	31	7
7.	Enam Lingkung	1	11	2
8.	2 x 11 Kayu Tanam	32	27	19
9.	VII Koto Sungai Sariak	31	5	11
10.	Patamuan	14	6	9
11.	Padang Sago	23	6	3
12.	V Koto Kampung Dalam	54	25	-
13.	V Koto Timur	22	13	13
14.	Sungai Limau	97	29	49
15.	Batang Gasan	34	24	34
16.	Sungai Geringging	55	11	6
17.	IV Koto Aur Malintang	33	5	6
	<b>2018</b>	<b>795</b>	<b>278</b>	<b>255</b>
	<b>2017</b>	<b>532</b>	<b>237</b>	<b>181</b>
<b>Jumlah Total</b>	<b>2016</b>	<b>115</b>	<b>-</b>	<b>-</b>
	<b>2015</b>	<b>46</b>	<b>7</b>	<b>29</b>
	<b>2014</b>	<b>41</b>	<b>1</b>	<b>8</b>

Sumber : Dinas Sosial, Pemberdayaan Perempuan dan Pelindungan Anak  
 Source : Office of Social Affairs, Women's Empowerment and Child Protection

**Tabel 4.3.15** Pembinaan Karang Taruna Menurut Kecamatan di Kabupaten Padang Pariaman, 2018  
*Neighborhood Youth Associates Establishments by Sub Districts in Padang Pariaman Regency, 2018*

Kecamatan Sub Districts		Jumlah Karang Taruna / Number of Youth Associates
(1)		(2)
1.	Batang Anai	5
2.	Lubuk Alung	6
3.	Sintuk Toboh Gadang	5
4.	Ulakan Tapakis	5
5.	Nan Sabaris	6
6.	2 x 11 Enam Lingkung	3
7.	Enam Lingkung	5
8.	2 x 11 Kayu Tanam	3
9.	VII Koto Sungai Sariak	8
10.	Patamuan	3
11.	Padang Sago	3
12.	V Koto Kampung Dalam	5
13.	V Koto Timur	3
14.	Sungai Limau	3
15.	Batang Gasan	3
16.	Sungai Geringging	4
17.	IV Koto Aur Malintang	4
<b>2018</b>		<b>74</b>
<b>2017</b>		<b>87</b>
<b>Jumlah Total</b>	<b>2016</b>	<b>60</b>
	<b>2015</b>	<b>60</b>
	<b>2014</b>	<b>60</b>

Sumber : Dinas Sosial, Pemberdayaan Perempuan dan Pelindungan Anak

Source : *Office of Social Affairs, Women's Empowerment and Child Protection*



**Tabel** 4.3.16 **Garis Kemiskinan dan Penduduk Miskin di Kabupaten Padang Pariaman, 2010–2018**  
**Table** *Poverty Line and Number of Poor People in Padang Pariaman Regency, 2010–2018*

Tahun Year	Garis Kemiskinan Poverty Line (rupiah)	Penduduk Miskin Number of Poor People	
		Jumlah (ribu jiwa) Total (thousand souls)	Persentase Percentage
(1)	(2)	(3)	(4)
2010	260 252	46,30	11,86
2011	276 741	44,63	11,26
2012	293 457	40,38	10,12
2013	309 999	36,84	9,17
2014	320 367	34,02	8,43
2015	331 676	35,87	8,86
2016	374 636	36,34	8,91
2017	385 736	34,70	8,46
2018	402 960	33,20	8,04

Sumber : Susenas, Badan Pusat Statistik Kabupaten Padang Pariaman  
 Source : *Susenas, BPS-Statistics of Padang Pariaman Regency*

## 4.4 KRIMINALITAS/CRIME

**Tabel 4.4.1** Jumlah Tindak Pidana Menurut Kepolisian Resort di Kabupaten Padang Pariaman, Tahun 2015–2018  
*Number of Reported Criminal Cases by District Police Office in Padang Pariaman Regency, 2015–2018*

	Kepolisian Resort <i>District Police Office</i>	2015	2016	2017	2018
	(1)	(2)	(3)	(4)	(5)
1.	Polsek Batang Anai	250	161	119	166
2.	Polsek Lubuk Alung	168	155	102	117
3.	Polsek Nan Sabaris	139	109	49	59
4.	Polsek Sicincin	111	80	52	59
5.	Polsek Sungai Sarik	62	55	29	28
6.	Polsek Kawasan BIM	9	1	6	6
7.	Polres Pariaman	142	156	171	151
	<b>Jumlah/Total</b>	<b>881</b>	<b>717</b>	<b>528</b>	<b>586</b>

Sumber : Polres Kabupaten Padang Pariaman

Source : Padang Pariaman district police

**Tabel 4.4.2** **Persentase Penyelesaian Tindak Pidana Menurut Kepolisian Resort di Kabupaten Padang Pariaman, 2015–2018**  
**Percentage of Crime Clearance Rate by District Police Office in Padang Pariaman Regency, 2015–2018**

Kepolisian Sektor District Police Office		2015	2016	2017	2018
(1)		(2)	(3)	(4)	(5)
1	Polsek Batang Anai	33%	43%	23%	51%
2	Polsek Lubuk Alung	39%	51%	52%	46%
3	Polsek Nan Sabaris	14%	13%	37%	58%
4	Polsek Sicincin	33%	34%	15%	58%
5	Polsek Sungai Sarik	39%	47%	41%	54%
6	Polsek Kawasan BIM	22%	-	-	33%
7	Polres Pariaman	56%	61%	46%	81%

Sumber : Polres Kabupaten Padang Pariaman

Source : Padang Pariaman district police

**Tabel 4.4.3** Banyaknya Pra Penuntutan, Perkara dan Tahanan Pidana Umum dan Khusus di Kabupaten Padang Pariaman, 2017 dan 2018  
*Number of Pre-Prosecution Cases and Arrested at Public Attorney in Padang Pariaman Regency, 2017 and 2018*

Keterangan <i>Explanation</i>	2017			2018		
	Pra Penuntutan / Pre-Prosecution	Perkara / Cases	Tahanan / Arrested	Pra Penuntutan / Pre-Prosecution	Perkara / Cases	Tahanan / Arrested
(1)	(2)	(3)	(4)	(5)	(6)	(7)
Pidana Umum / <i>Criminal Cases</i>						
Sisa / Not Yet Clear	18	-	-	-	-	-
Masuk / Reported	271	240	278	264	228	265
Jumlah/Total	289	240	278	264	228	265
Selesai / Clear	240	228	278	264	228	265
Sisa / Not Yet Clear	37	-	-	-	-	-
Pidana Khusus / <i>Special Cases</i>						
Sisa / Not Yet Clear	-	3	4	-	-	-
Masuk / Reported	-	-	-	2	2	2
Jumlah/Total	-	3	4	2	2	2
Selesai / Clear	-	1	2	1	1	1
Sisa / Not Yet Clear	-	2	2	1	1	1

Sumber : Kantor Kejaksaan Negeri Pariaman

Source : *Pariaman District Attorney's Office*

**Tabel 4.4.4** Penyuluhan Hukum dan Program Pembinaan Masyarakat Taat Hukum (Binmatkum) di Kabupaten Padang Pariaman, 2009 – 2018  
*Law Illumination and Program Of Public Education to Obeted The Law in Padang Pariaman Regency, 2009 - 2018*

Tahun Year	Sasaran / Main Objective	
	Desa / Kelurahan Number Of Vilage	Jumlah Disuluh Number Of People
(1)	(2)	(3)
2009	11	11
2010	11	11
2011	11	11
2012	11	11
2013	11	11
2014	11	11
2015	-	-
2016	7	7
2017	16	16
2018	11	11

Sumber : Kantor Kejaksaan Negeri Pariaman

Source : *Pariaman District Attorney's Office*

**Tabel 4.4.5** Banyaknya Pelaksanaan Penyuluhan Hukum Kepada Masyarakat Menurut Kecamatan di Kabupaten Padang Pariaman, 2014- 2018  
*Number of Law Illumination To Public By Sub Districts in Padang Pariaman Regency, 2014- 2018*

Kecamatan Sub Districts	2014	2015	2016	2017	2018
(1)	(2)	(3)	(4)	(5)	(6)
1. Batang Anai	1	-	-	1	-
2. Lubuk Alung	-	-	-	-	-
3. Sintuk Toboh Gadang	-	-	-	-	1
4. Ulakan Tapakis	-	1	1	-	-
5. Nan Sabaris	-	-	1	-	-
6. 2 x 11 Enam Lingkung	-	-	-	1	-
7. Enam Lingkung	-	-	-	-	-
8. 2 x 11 Kayu Tanam	-	-	-	-	-
9. VII Koto Sungai Sariak	-	-	-	-	-
10. Patamuan	-	1	-	-	-
11. Padang Sago	-	-	-	-	-
12. V Koto Kampung Dalam	-	1	-	-	-
13. V Koto Timur	1	-	-	-	-
14. Sungai Limau	-	-	-	-	-
15. Batang Gasan	-	1	-	-	-
16. Sungai Geringging	-	-	-	-	-
17. IV Koto Aur Malintang	-	-	-	-	-
<b>Jumlah Total</b>	<b>2</b>	<b>4</b>	<b>2</b>	<b>2</b>	<b>1</b>

Sumber : Bagian Hukum p/k Bupati Kabupaten Padang Pariaman

Source : Law Division of Padang Pariaman Regency Regent

**Tabel 4.4.6** Banyaknya Sosialisasi Produk Hukum Daerah Kepada Masyarakat Menurut Kecamatan di Kabupaten Padang Pariaman, 2014 –2018  
*Number of Law Socialitation to Public by Sub Districts in Padang Pariaman Regency, 2014 – 2018*

	Kecamatan Sub Districts	2014	2015	2016	2017	2018
	(1)	(2)	(3)	(4)	(5)	(6)
1.	Batang Anai	-	-	-	-	-
2.	Lubuk Alung	-	1	-	-	-
3.	Sintuk Toboh Gadang	-	1	-	-	-
4.	Ulakan Tapakis	-	-	-	-	-
5.	Nan Sabaris	-	1	-	-	-
6.	2 x 11 Enam Lingkung	-	-	-	-	-
7.	Enam Lingkung	1	-	-	-	-
8.	2 x 11 Kayu Tanam	-	1	-	-	-
9.	VII Koto Sungai Sariak	-	-	-	-	-
10.	Patamuan	-	-	-	-	1
11.	Padang Sago	-	-	1	-	-
12.	V Koto Kampung Dalam	-	-	-	-	-
13.	V Koto Timur	-	-	-	-	-
14.	Sungai Limau	-	-	-	1	-
15.	Batang Gasan	-	-	1	-	-
16.	Sungai Geringging	1	-	-	-	-
17.	IV Koto Aur Malintang	-	-	-	-	-
18.	Hall Pemda Parit Malintang diikuti Wali Nagari se Kab.Padang Pariaman	-	1	-	-	-
	<b>Jumlah Total</b>	<b>2</b>	<b>5</b>	<b>2</b>	<b>1</b>	<b>1</b>

Sumber : Bagian Hukum p/k Bupati Kabupaten Padang Pariaman

Source : Law Division of Padang Pariaman Regency Regent

**Tabel 4.4.7** Banyaknya Peraturan Daerah dan Surat Keputusan yang Dikeluarkan Pemerintah Daerah Kabupaten Padang Pariaman, 2014 – 2018  
*Number of Regencial Rule and Decision Letter Published by Padang Pariaman Government in Padang Pariaman Regency, 2014 - 2018*

	Jenis Produk Hukum <i>Kind Of Regulation</i>	2014	2015	2016	2017	2018
	(1)	(2)	(3)	(4)	(5)	(6)
1.	Peraturan Daerah <i>Regencial Rule</i>	46	6	88	11	12
2.	Surat Keputusan <i>Decision Letter</i>	278	440	484	675	688
3.	Peraturan Bupati <i>Regencial Regulation</i>	20	47	13	48	46
4.	SK Persetujuan Kelahiran Terlambat <i>Agreement Letter Of Overdue Birth</i>	-	-	-	-	-
5.	Instruksi <i>Instruction</i>	2	-	2	1	1
<b>Jumlah/Total</b>		<b>346</b>	<b>493</b>	<b>587</b>	<b>735</b>	<b>747</b>

Sumber : Bagian Hukum p/k Bupati Kabupaten Padang Pariaman

Source : *Law Division of Padang Pariaman Regency Regent*



**Tabel 4.4.8**  
**Jumlah Kecelakaan Lalu Lintas per Bulan di Kabupaten Padang Pariaman, 2018**  
**Number of Traffic Accident by Month in Padang Pariaman Regency, 2018**

	Bulan Month	Banyaknya Kecelakaan / Number of Traffic Accident	Korban / Victims			Perkiraan Kerugian (Rp. 000) / Estimation of Financial Loss
			Meninggal Dunia / Die	Luka Berat / Seriously Injured	Luka Ringan / Injured	
	(1)	(2)	(3)	(4)	(5)	(6)
1.	Januari January	21	4	1	39	122 400
2.	Pebruari February	15	3	-	23	21 550
3.	Maret March	32	4	-	58	62 700
4.	April April	33	7	-	57	109 200
5.	Mei May	20	3	-	37	68 550
6.	Juni June	23	5	-	36	14 050
7.	Juli July	23	3	-	46	53 550
8.	Agustus August	24	4	-	36	18 300
9.	September September	29	5	-	51	39 650
10.	Oktober October	16	3	-	27	11 250
11.	Nopember November	22	1	-	40	20 900
12.	Desember December	22	7	-	30	134 650
	<b>2018</b>	<b>280</b>	<b>49</b>	<b>1</b>	<b>480</b>	<b>676 750</b>
	<b>2017</b>	<b>289</b>	<b>42</b>	<b>107</b>	<b>424</b>	<b>960 050</b>
<b>Jumlah</b>	<b>2016</b>	<b>274</b>	<b>38</b>	<b>121</b>	<b>413</b>	<b>825 440</b>
<b>Total</b>	<b>2015</b>	<b>279</b>	<b>43</b>	<b>112</b>	<b>420</b>	<b>629 025</b>
	<b>2014</b>	<b>303</b>	<b>62</b>	<b>156</b>	<b>407</b>	<b>884 650</b>

Sumber : Polres Kabupaten Padang Pariaman

Source : Police of Padang Pariaman Regency

**Tabel 4.4.9** Banyaknya Kasus Kriminalitas dan Gangguan di Kabupaten Padang Pariaman, 2018  
*Number of Crimes and Chaos at First Half in Padang Pariaman Regency, 2018*

Jenis Pelanggaran <i>Type Of Crime</i>	POLRES	BATANG ANAI	LUBUK ALUNG	2X11 ENAM LING- KUNG	VII KOTO SUNGAI SARIAK SUNGAI SARIK	NAN SABARIS	BIM
(1)	(2)	(3)	(4)	(5)	(6)	(7)	(8)
1. Pencurian							
1. Kekerasan <i>Violent Theiving</i>	1	8	5	-	1	-	-
2. Pencurian							
2. Pemberatan <i>High Theiving</i>	6	51	24	32	8	14	-
3. Pencurian Kendaraan							
3. Bermotor <i>Motor Vehicle Theiving</i>	10	33	30	7	6	11	4
4. Curnak	4	6	2	2	-	1	-
5. Judi	4	2	1	1	1	1	-
6. Pencurian	8	13	18	6	-	6	-
7. Penipuan	18	5	4	-	-	1	-
8. Penggelapan	5	8	7	3	1	4	1
9. Penganiayaan	7	15	15	3	4	9	-
10. Pengrusakan <i>Destruction</i>	3	5	3	-	4	2	-
11. Perbuatan tidak menyenangkan	2	1	-	-	-	1	-
12. Pemalsuan <i>Forgery</i>	5	-	-	1	-	1	-
13. Pembakaran / <i>Buming</i>	-	-	-	-	-	1	-
14. Pembunuhan / <i>Murder</i>	-	-	-	-	-	-	-
15. Pemerasaan /Ancaman / <i>Exploiter / Treatment</i>	-	1	-	1	-	-	-
16. Penadahan	-	-	-	-	-	-	-

Bersambung / *To be continued* .....

**Tabel** 4.4.9 Lanjutan .....  
**Table** 4.4.9 Continued .....

Jenis Pelanggaran <i>Type Of Crime</i>		POLRES	BATANG ANAI	LUBUK ALUNG	2X11 ENAM LING- KUNG	VII KOTO SUNGAI SARIAK SUNGAI SARIK	NAN SABARIS	BIM
(1)	(2)	(3)	(4)	(5)	(6)	(7)	(8)	
17. Penculikan <i>/Kidnapping</i>	-	-	-	-	-	-	-	
18. Pencurian dalam keluarga	2	-	-	-	-	-	-	
19. Pencurian ringan	-	-	-	-	-	-	-	
20. Pencurian ternak	-	-	-	-	-	-	-	
21. Pengancaman dengan kekerasan	2	2	2	1	-	2	-	
22. Pengeroyokan	3	3	2	-	-	-	1	
23. Penggelapan barang tidak bergerak	4	1	1	-	-	-	-	
24. Penghinaan / <i>Humiliation</i>	1	1	-	-	-	1	-	
25. Penghinaan ringan	-	-	-	-	-	-	-	
26. Penipuan dan Penggelapan	3	2	-	1	1	-	-	
27. Penyalahgunaan senjata api/sajam	1	1	-	-	-	-	-	
28. Perampasan hak	-	-	-	-	-	-	-	
29. Perbuatan tidak senang	-	-	-	-	-	-	-	
30. Percobaan pencurian	-	-	-	-	-	-	-	
31. Perkosaan/cabul	-	-	1	-	-	-	-	
32. Perlindungan Anak/Cabul	32	1	-	-	1	1	-	
33. Pertolongan Jahat	-	-	-	-	-	-	-	
34. Perzinaan	-	-	-	-	-	-	-	

Bersambung / *To be continued* .....

Tabel 4.4.9 Lanjutan .....  
 Table 4.4.9 Continued .....

Jenis Pelanggaran <i>Type Of Crime</i>	POLRES	BATANG ANAI	LUBUK ALUNG	2X11 ENAM LING KUNG	VII KOTO SUNGGAI SARIAK SUNGGAI SARIK	NAN SABARIS	BIM
(1)	(2)	(3)	(4)	(5)	(6)	(7)	(8)
35. Pornografi	-	-	-	-	-	-	-
36. Penemuan kerangka manusia	-	-	-	-	-	-	-
37. Poligami	1	-	-	-	-	-	-
38. Pemakaian tanah tanpa izin	-	-	-	-	-	1	-
39. Pemakaran	-	-	-	-	-	-	-
40. Larikan anak dibawah umur	3	-	-	-	-	-	-
41. Laporan palsu	-	-	-	-	-	-	-
42. Larangan ibadah	-	-	-	-	-	-	-
43. Karena alfa sebab orang luka	-	-	-	-	-	1	-
44. Karena alfa sebab orang MD	-	-	-	-	-	-	-
45. Kekerasan terhadap anak	-	-	-	-	-	-	-
46. Kabakaran	-	-	-	-	-	-	-
47. KDRT	7	-	2	-	1	-	-
48. Masuk rumah tanpa izin yang berhak	-	-	-	-	-	-	-
49. Meninggalkan bayi	-	-	-	-	-	-	-
50. Melawan Pejabat	-	-	-	-	-	-	-
51. Menghalangi fasilitas umum	-	-	-	-	-	-	-
52. Melarikan anak	-	-	-	-	-	-	-

Bersambung / *To be continued* .....

Tabel 4.4.9 Lanjutan .....  
 Table 4.4.9 Continued .....

Jenis Pelanggaran Type Of Crime	POLRES	BATANG ANAI	LUBUK ALUNG	2X11 ENAM LING- KUNG	VII KOTO SUNGAI SARIAK SUNGAI SARIK	NAN SABARIS	BIM	
					(6)			(7)
(1)	(2)	(3)	(4)	(5)	(6)	(7)	(8)	
53. Menghalangi pekerjaan	-	-	-	-	-	-	-	
54. Narkotika / Narcotics	-	-	-	-	-	-	-	
55. Hilang surat-surat berharga	-	-	-	-	-	-	-	
56. Temu mayat	1	-	-	-	-	-	-	
57. UU pokok Agraria	9	7	-	1	-	1	-	
58. UU pokok RI no.23 Th 2007 ttg K.Api	-	-	-	-	-	-	-	
59. Cukai	-	-	-	-	-	-	-	
60. I.T.E	7	-	-	-	-	-	-	
61. ILLegal Mining	2	-	-	-	-	-	-	
62. Kayu	-	-	-	-	-	-	-	
63. Korupsi	-	-	-	-	-	-	-	
64. Migas	-	-	-	-	-	-	-	
65. Tambang	-	-	-	-	-	-	-	
66. Uang Palsu(UU no.7 Th 2011	-	-	-	-	-	-	-	
67. UU No.5 Th 1990 ttg BKSDA.-	-	-	-	-	-	-	-	
	<b>2018</b>	<b>151</b>	<b>166</b>	<b>117</b>	<b>59</b>	<b>28</b>	<b>59</b>	<b>6</b>
	<b>2017</b>	<b>171</b>	<b>119</b>	<b>102</b>	<b>52</b>	<b>29</b>	<b>49</b>	<b>6</b>
<b>Jumlah Total</b>	<b>2016</b>	<b>98</b>	<b>116</b>	<b>147</b>	<b>69</b>	<b>46</b>	<b>93</b>	<b>1</b>
	<b>2015</b>	<b>64</b>	<b>36</b>	<b>52</b>	<b>31</b>	<b>51</b>	<b>32</b>	<b>-</b>
	<b>2014</b>	<b>72</b>	<b>36</b>	<b>89</b>	<b>43</b>	<b>79</b>	<b>39</b>	<b>-</b>

Sumber : Polres Kabupaten Padang Pariaman

Source : Police of Padang Pariaman Regency

**Tabel 4.4.10** Banyaknya Kasus Kriminalitas dan Gangguan yang Diselesaikan di Kabupaten Padang Pariaman, 2018  
*Number of Crimes and Chaos at Second Half Year in Padang Pariaman Regency, 2018*

Jenis Pelanggaran <i>Type Of Crime</i>	POLRES	BATANG ANAI	LUBUK ALUNG	2X11 ENAM LINGKUNGG	VII KOTO SUNGAI SARIAK SUNGAI SARIK	NAN SABARIS	BIM
(1)	(2)	(3)	(4)	(5)	(6)	(7)	(8)
1. Pencurian Kekerasan <i>Violent Theiving</i>	-	1	1	-	1	-	-
2. Pencurian Pemberatan <i>High Theiving</i>	3	4	6	4	-	2	-
3. Pencurian Kendaraan Bermotor <i>Motor Vehicle Theiving</i>	7	4	9	1	-	3	-
4. Curnak	2	-	-	-	-	-	-
5. Judi	4	2	1	2	-	-	-
6. Pencurian	2	2	7	-	-	2	-
7. Penipuan	14	7	2	-	1	-	-
8. Penggelapan	9	8	3	13	-	5	1
9. Penganiayaan	6	18	14	6	3	14	1
10. Pengrusakan <i>Destruction</i>	7	3	2	1	3	1	-
11. Perbuatan tidak menyenangkan	1	2	-	-	1	1	-
12. Pemalsuan <i>Forgery</i>	6	-	-	1	-	-	-
13. Pembakaran / <i>Buming</i>	-	-	-	-	-	1	-
14. Pembunuhan / <i>Murder</i>	-	-	-	-	-	-	-
15. Pemerasaan /Ancaman / <i>Exploiter / Treatment</i>	1	-	-	1	-	-	-
16. Penadahan	1	-	-	-	-	-	-

Bersambung / *To be continued* .....

**Tabel** 4.4.10 **Lanjutan .....**  
**Table** 4.4.10 **Continued .....**

Jenis Pelanggaran <i>Type Of Crime</i>		POLRES	BATANG ANAI	LUBUK ALUNG	2X11 ENAM LINGKU NG	VII KOTO SUNGAI SARIAK SUNGAI SARIK	NAN SABARIS	BIM
(1)	(2)	(3)	(4)	(5)	(6)	(7)	(8)	
17. Penculikan <i>/Kidnapping</i>	-	-	-	-	-	-	-	
18. Pencurian dalam keluarga	1	-	-	-	-	-	-	
19. Pencurian ringan	-	-	-	-	-	-	-	
20. Pencurian ternak	-	-	-	-	-	-	-	
21. Pengancaman dengan kekerasan	3	7	1	-	-	1	-	
22. Pengeroyokan	1	3	3	-	-	-	-	
23. Penggelapan barang tidak bergerak	2	2	1	-	-	-	-	
24. Penghinaan / <i>Humiliation</i>	5	1	-	1	1	-	-	
25. Penghinaan ringan	-	-	-	-	-	-	-	
26. Penipuan dan Penggelapan	2	7	-	1	2	-	-	
27. Penyalahgunaan senjata api/sajam	1	1	-	-	-	-	-	
28. Perampasan hak	-	-	-	-	-	-	-	
29. Perbuatan tidak senang	-	-	-	-	-	-	-	
30. Percobaan pencurian	-	-	1	-	-	-	-	
31. Perkosaan/cabul	2	-	2	-	-	-	-	
32. Perlindungan Anak/Cabul	22	2	-	-	-	-	-	
33. Pertolongan Jahat	-	-	-	-	-	-	-	
34. Perzinaan	-	-	-	-	-	-	-	

Bersambung / *To be continued* .....

**Tabel** 4.4.10 **Lanjutan .....**  
**Table** 4.4.10 **Continued .....**

Jenis Pelanggaran <i>Type Of Crime</i>		POLRES	BATANG ANAI	LUBUK ALUNG	2X11 ENAM LINGKU NG	VII KOTO SUNGAI SARIAK SUNGAI SARIK	NAN SABARIS	BIM
(1)	(2)	(3)	(4)	(5)	(6)	(7)	(8)	
35.	Pornografi	-	-	-	-	-	-	
36.	Penemuan kerangka manusia	-	-	-	-	-	-	
37.	Poligami	-	2	-	-	-	-	
38.	Pemakaian tanah tanpa izin	-	-	-	-	-	-	
39.	Pemakaran	-	-	-	-	-	-	
40.	Larikan anak dibawah umur	2	-	-	1	1	-	
41.	Laporan palsu	-	-	-	-	-	-	
42.	Larangan ibadah	-	-	-	-	-	-	
43.	Karena alfa sebab orang luka	-	-	-	-	-	1	
44.	Karena alfa sebab orang MD	-	-	-	-	-	-	
45.	Kekerasan terhadap anak	-	-	-	-	-	-	
46.	Kabakaran	-	-	-	-	-	-	
47.	KDRT	3	-	1	1	2	-	
48.	Masuk rumah tanpa izin yang berhak	-	-	-	-	-	-	
49.	Meninggalkan bayi	-	-	-	-	-	-	
50.	Melawan Pejabat	-	-	-	-	-	-	
51.	Menghalangi fasilitas umum	-	-	-	-	-	-	
52.	Melarikan anak	-	-	-	-	-	-	

Bersambung / *To be continued .....*



**Tabel** 4.4.10 Lanjutan .....  
**Table** 4.4.10 Continued .....

Jenis Pelanggaran <i>Type Of Crime</i>	POLRES	BATANG ANAI	LUBUK ALUNG	2X11 ENAM LINGKU NG	VII KOTO SUNGAI SARIAK SUNGAI SARIK	NAN SABARIS	BIM	
								(1)
53. Menghalangi pekerjaan	-	-	-	-	-	-	-	
54. Narkotika / <i>Narcotics</i>	-	-	-	-	-	-	-	
55. Hilang surat-surat berharga	-	-	-	-	-	-	-	
56. Temu mayat	-	-	-	-	-	-	-	
57. UU pokok Agraria	9	8	-	1	-	2	-	
58. UU pokok RI no.23 Th 2007 ttg K.Api	-	-	-	-	-	-	-	
59. Cukai	-	-	-	-	-	-	-	
60. I.T.E	6	-	-	-	-	-	-	
61. ILLegal Mining	-	-	-	-	-	-	-	
62. Kayu	-	-	-	-	-	-	-	
63. Korupsi	1	-	-	-	-	-	-	
64. Migas	-	-	-	-	-	1	-	
65. Tambang	-	-	-	-	-	-	-	
66. Uang Palsu(UU no.7 Th 2011	-	-	-	-	-	-	-	
67. UU No.5 Th 1990 ttg BKSDA.-	-	-	-	-	-	-	-	
	<b>2018</b>	<b>123</b>	<b>84</b>	<b>54</b>	<b>34</b>	<b>15</b>	<b>34</b>	<b>2</b>
	<b>2017</b>	<b>77</b>	<b>27</b>	<b>53</b>	<b>8</b>	<b>11</b>	<b>71</b>	<b>-</b>
<b>Jumlah</b>	<b>2016</b>	<b>64</b>	<b>48</b>	<b>70</b>	<b>22</b>	<b>22</b>	<b>10</b>	<b>-</b>
<b>Total</b>	<b>2015</b>	<b>64</b>	<b>32</b>	<b>73</b>	<b>40</b>	<b>78</b>	<b>35</b>	<b>-</b>
	<b>2014</b>	<b>75</b>	<b>32</b>	<b>78</b>	<b>38</b>	<b>75</b>	<b>48</b>	<b>-</b>

Sumber : Polres Kabupaten Padang Pariaman

Source : Police of Padang Pariaman Regency

**Tabel 4.4.11** Pelaksanaan Perizinan Yang Diberikan Melalui Kantor Bupati Padang Pariaman, 2013-2018  
*Number of License Given From Regent of Padang Pariaman Regency, 2013-2018*

	Jenis Produk Hukumz <i>Kind of Regulation</i>	2013	2014	2015	2016	2017	2018
	(1)	(2)	(3)	(4)	(5)	(6)	(7)
1.	SITU / SITU HO <i>License of Business</i>	347	-	120	120	113	-
2.	Dispensasi Klas Jalan <i>Dispensation of Road Class</i>	-	-	-	-	-	-
3.	IMB / PIB <i>Building License</i>	139	-	100	143	125	156
4.	H O <i>Huller</i>	592	11	323	101	60	-
5.	Reklame <i>Advertisement</i>	45	62	52	78	18	22
6.	Izin Rumah Bola <i>Bilyard</i>	-	-	-	-	-	-
7.	Izin PMDN / SIUP (Berbadan hukum)/ <i>License of Domestic Invesment</i>	-	53	152	79	76	67
8.	Izin PMDN/ SIUP (Perorangan)/ <i>License of Domestic Invesment</i>	-	160	220	122	158	135
9.	Izin PMA <i>License of Foreign Invesment</i>	-	-	-	3	1	3
	<b>Jumlah/Total</b>	<b>1 123</b>	<b>286</b>	<b>967</b>	<b>646</b>	<b>551</b>	<b>423</b>

Sumber : Dinas Penanaman Modal, Pelayanan Terpadu dan Perindustrian Kabupaten Padang Pariaman

Source : *Board of Investment, Integrated and Industry Services Of Padang Pariaman Regency*

**Tabel 4.4.12** Jumlah Penghuni LAPAS Menurut Lama Hukuman di Kabupaten Padang Pariaman, 2018  
**Table** 4.4.12 **Number of LAPAS Occupant by Length of Sentence in Padang Pariaman Regency, 2018**

	Bulan Month	Lama Hukuman Length of Sentence					10-20 Thn / 10-20 Years
		1-3 Bln / 1-3 Months	3-12 Bln / 3-12 Months	1-3 Thn / 1-3 Years	3-5 Thn / 3-5 Years	5-10 Thn / 5-10 Years	
	(1)	(2)	(3)	(4)	(5)	(6)	(7)
1.	Januari January	-	7	53	182	265	6
2.	Pebruari February	6	37	53	185	240	6
3.	Maret March	-	39	54	190	224	6
4.	April April	8	29	55	196	213	6
5.	Mei May	-	18	59	201	227	4
6.	Juni June	4	10	59	208	218	4
7.	Juli July	2	10	59	213	241	4
8.	Agustus August	1	27	62	216	203	4
9.	September September	-	29	62	220	226	4
10.	Oktober October	-	27	66	225	244	3
11.	Nopember November	-	43	66	230	221	3
12.	Desember December	-	39	69	235	217	3
	<b>2018</b>	<b>21</b>	<b>315</b>	<b>717</b>	<b>2 501</b>	<b>2 739</b>	<b>53</b>
	<b>2017</b>	<b>1</b>	<b>425</b>	<b>570</b>	<b>1 513</b>	<b>1 607</b>	<b>275</b>
	<b>2016</b>	<b>-</b>	<b>242</b>	<b>638</b>	<b>664</b>	<b>1 407</b>	<b>367</b>
	<b>2015</b>	<b>1</b>	<b>244</b>	<b>530</b>	<b>397</b>	<b>1 591</b>	<b>336</b>
	<b>2014</b>	<b>6</b>	<b>208</b>	<b>590</b>	<b>873</b>	<b>759</b>	<b>204</b>
	<b>Jumlah Total</b>						

Sumber : Lembaga Perasyarakatan Kabupaten Padang Pariaman

Source : Padang Pariaman District Penitentiary

**Tabel 4.4.13** Jumlah Orang Terpidana Menurut Jenis Kegiatan Pelanggaran, 2018  
**Table** *Number of People Convicted by Type of Activity Violation, 2018*

Jenis Kegiatan Pelanggaran <i>Type of Breach Activity</i>	Bulan / Month					
	Januari <i>January</i>	Pebruari <i>February</i>	Maret <i>March</i>	April <i>April</i>	Mei <i>May</i>	Juni <i>June</i>
(1)	(2)	(3)	(4)	(5)	(6)	(7)
1. Lalu Lintas/ Traffic	4	5	4	4	4	2
2. Kesusilaan/ Morality	2	3	3	3	3	4
3. Pembunuhan/ Munder	11	11	11	11	11	11
4. Pencurian/Thieving	42	46	46	50	43	44
5. Perjudian/Gambling	45	49	32	20	11	4
6. Penggelepan/ Swindle	9	8	9	10	9	8
7. Penadahan/Cistem	6	4	4	4	4	4
8. Pembakaran/Buming	-	-	-	-	1	1
9. Narkotika/Narotics	258	255	253	245	257	257
10. Perampokan/ Robbery	13	16	17	17	18	16
11. Penganiayaan/ Ill Treatment	9	10	7	8	10	12
12. Tindak Pidana Perbankan/Banking	1	1	1	1	1	1
13. Tindak Pidana Poligami/polygamy	-	-	-	-	-	-
14. Pidana Penipuan/ Scam	3	4	4	4	8	8
15. Pemalsuan Uang/ Money Forgery	1	1	1	1	1	1
16. Kehutanan / Forestry	-	-	-	-	-	-

Bersambung / *To be continued* .....

**Tabel** 4.4.13 **Lanjutan .....**  
**Table** 4.4.13 **Continued .....**

Jenis Kegiatan Pelanggaran Type of Breach Activity	Bulan / Month					
	Januari January	Pebruari February	Maret March	April April	Mei May	Juni June
	(1)	(2)	(3)	(4)	(5)	(6)
17. Korupsi / Corruption	4	4	4	4	4	4
18. Senjata Tajam/ carrying Dagger Pemalsuan Surat	1	1	1	1	1	1
19. Matrai/ Paper Forgery Pidana	2	2	2	2	2	2
20. Pertambangan / Mining	2	3	3	3	1	1
21. Bahan Peledak / Explosive	-	-	-	-	-	-
22. Pelanggaran UU ITE / Violate the Law ITE	-	-	-	-	-	-
23. Melarikan anak perempuan dibawah umur	-	1	-	-	-	-
24. Pengancaman dan pemerasan	2	2	2	2	2	2
25. Penggeroyokan	-	3	6	2	7	4
26. Kekerasan dalam rumah tangga	2	1	1	1	-	-
27. Minyak Bumi dan Gas Alam	-	-	-	-	-	-
28. Kelautan dan Perikanan Melalaikan	-	-	-	-	-	-
29. Tanggung Jawab terhadap anak	-	-	-	-	-	-
30. Perlindungan Anak	95	96	101	100	105	110
31. Konservasi Sumber Daya Hayati	-	-	-	5	5	5
32. Terorisme	1	1	1	1	1	1
<b>Jumlah/Total</b>	<b>513</b>	<b>527</b>	<b>513</b>	<b>499</b>	<b>509</b>	<b>503</b>

Bersambung / To be continued .....

**Tabel** 4.4.13 **Lanjutan .....**  
**Table** 4.4.13 **Continued .....**

Jenis Kegiatan Pelanggaran <i>Type of Breach Activity</i>	Bulan / Month					
	Jul <i>July</i>	Agustus <i>August</i>	September <i>September</i>	Oktober <i>October</i>	Nopember <i>November</i>	Desember <i>December</i>
	(1)	(2)	(3)	(4)	(5)	(6)
33. Lalu Lintas/ Traffic	2	3	3	3	3	5
34. Kesusilaan/ Morality	3	3	3	3	3	3
35. Pembunuhan/ Munder	11	11	11	11	11	11
36. Pencurian/Thieving	51	45	51	55	52	51
37. Perjudian/Gambling	2	1	2	29	37	38
38. Penggelepan/ Swinddle	8	6	5	5	4	4
39. Penadahan/Cistem	5	5	6	6	10	8
40. Pembakaran/Buming	1	1	1	1	1	1
41. Narkotika/Narotics	269	268	278	282	277	279
42. Perampokan/ Robebery	19	16	18	19	18	15
43. Penganiayaan/ III Treatment	15	12	12	12	11	12
44. Tindak Pidana Perbankan/Banking	1	1	1	1	1	1
45. Tindak Pidana Poligami/polygamy	-	-	-	-	-	-
46. Pidana Penipuan/ Scam	9	6	7	7	8	5
47. Pemalsuan Uang/ Money Forgery	2	2	2	2	2	2
48. Kehutanan / Forestry	-	-	-	-	-	-
49. Korupsi / Corruption	4	4	4	5	5	6
50. Senjata Tajam/ carrying Dagger	1	1	1	1	1	1
51. Pemalsuan Surat Matrai/ Paper Forgery	2	2	2	2	2	2

Bersambung / *To be continued* .....

**Tabel**            **4.4.13**        **Lanjutan .....**  
**Table**            **Continued .....**

Jenis Kegiatan Pelanggaran <i>Type of Breach Activity</i>	Bulan / Month					
	Juli	Agustus	September	Oktober	November	Desember
	<i>July</i>	<i>August</i>	<i>September</i>	<i>October</i>	<i>November</i>	<i>December</i>
(1)	(2)	(3)	(4)	(5)	(6)	(7)
52. Pidana Pertambangan / Mining	1	1	1	1	1	1
53. Bahan Peledak / Explosive	-	-	-	-	-	-
54. Pelanggaran UU ITE / Violate the Law ITE	-	-	-	-	-	-
55. Melarikan anak perempuan dibawah umur / <i>Escape</i> <i>underage girls</i>	-	-	-	-	-	-
56. Pengancaman dan pemerasan/ <i>Threats</i> <i>and extortion</i>	2	3	2	2	2	2
57. Penggeroyokan Beating	6	6	3	3	3	2
58. Kekerasan dalam rumah tangga / <i>Domestic violence</i>	-	-	-	-	-	2
59. Minyak Bumi dan Gas Alam / <i>Petroleum and</i> <i>Natural Gas</i>	-	-	-	-	-	-
60. Kelautan dan Perikanan / <i>Marine</i> <i>and Fisheries</i>	-	-	-	-	-	-
61. Melalaikan Tanggung Jawab terhadap anak / <i>Neglect</i> <i>Responsibility to the</i> <i>child</i>	-	-	-	-	-	-
62. Perlindungan Anak / <i>Child protection</i>	109	113	113	110	110	110
63. Konservasi Sumber Daya Hayati / <i>Conservation of</i> <i>Biological Resources</i>	5	5	5	5	5	1
64. Teroris	1	1	1	1	1	1
<b>Jumlah/Total</b>	<b>529</b>	<b>516</b>	<b>532</b>	<b>566</b>	<b>568</b>	<b>563</b>

Sumber : Lembaga Permasalahan Kabupaten Padang Pariaman

Source : Padang Pariaman District Penitentiary

**Table 4.4.14** Jumlah Perkara Pidana dan Perdata yang Masuk dan Diputuskan di Pengadilan Negeri Pariaman, 2014 – 2018  
**Number of Criminal and Civil Cases at Public Court of Padang Pariaman, 2014 - 2018**

Jenis Perkara / Tahun <i>Number of Cases Year</i>		Tunggakan Tahun Lalu <i>Not yet clear last year</i>	Masuk Tahun Ini <i>Reported</i>	Diputuskan Tahun Ini <i>Clear</i>	Sisa Akhir <i>Not yet clear this year</i>
(1)		(2)	(3)	(4)	(5)
I.	Perkara Pidana Rol				
Tahun	2014	-	1 165	1 165	-
Year	2015	-	15 782	15 782	-
	2016	-	14 317	14 317	-
	2017	-	7 659	7 659	-
	2018	-	11 585	11 585	-
II.	Perkara Pidana Biasa				
Tahun	2014	28	226	210	44
Year	2015	44	222	230	36
	2016	36	253	258	31
	2017	31	246	237	40
	2018	40	275	265	50
III.	Perkara Pidana Singkat				
Tahun	2014	-	-	-	-
Year	2015	-	-	-	-
	2016	-	-	-	-
	2017	-	-	-	-
	2018	-	-	-	-
IV.	Perkara Perdata Gugatan				
Tahun	2014	23	36	38	21
Year	2015	21	39	35	25
	2016	25	34	40	19
	2017	19	43	44	18
	2018	18	62	46	34
V.	Perkara Perdata Permohonan				
Tahun	2014	-	10	6	4
Year	2015	4	29	32	1
	2016	1	29	29	1
	2017	1	31	31	1
	2018	1	60	61	-

Sumber : Kantor Pengadilan Negeri Pariaman

Source : *Office of the State Court Pariaman*





# BAB

# 5

# PERTANIAN

## AGRICULTURE

Luas Panen  
Ketimun  
264 Ha

Luas Panen  
Padi Sawah  
62.306,8 Ha

Luas Panen  
Jagung  
8.992,4 Ha

Luas Panen  
Kacang Tanah  
75,7 Ha

Luas Panen  
Ubi Kayu  
283,0 Ha

Luas Panen  
Cabai  
160 Ha

Luas Panen  
Terung  
113 Ha

Luas Lahan Sawah  
Kab. Padang Pariaman  
Tahun 2018  
22.856 Ha





**PENJELASAN TEKNIS**

1. **Lahan sawah** adalah lahan pertanian yang berpetak-petak dan dibatasi oleh pematang (galengan), saluran untuk menahan/ menyalurkan air, yang biasanya ditanami padi sawah tanpa memandang dari mana diperoleh atau status lahan tersebut. Lahan yang dimaksud termasuk lahan yang terdaftar di Pajak Bumi Bangunan, luran Pembangunan Daerah, lahan bengkok, lahan serobotan, lahan rawa yang ditanami padi dan lahan bekas tanaman tahunan yang telah dijadikan sawah, baik yang ditanami padi, palawija atau tanaman semusim lainnya.
2. **Tegal/Kebun** adalah lahan pertanian bukan sawah (lahan kering) yang ditanami tanaman semusim atau tahunan dan terpisah dengan halaman sekitar rumah serta penggunaannya tidak berpindah-pindah.
3. **Ladang/Huma** adalah lahan pertanian bukan sawah (lahan kering) yang biasanya ditanami tanaman semusim dan penggunaannya hanya semusim atau dua musim, kemudian akan

**TECHNICAL NOTES**

1. **Wetland** is agricultural land that separated by small dykes to resist water, where the main crop is usually wetland paddy without considering where it is got from or the status of the land. It includes the land that is registered at land income tax office, regional development contribution, 'bengkok' land, illegal ownership, swamps for rice cultivation, and annual crop land mark that has been used as rice field, which are both planted with paddy, secondary crops or the other seasonal crops.
2. **Dry field/Garden** is an dryland (unirrigated land) which is planted with seasonal or annual crops and separately from the yard around the house without shifting
3. **Unirrigated agricultural field /Shifting cultivation land** is dryland (unirrigated land) that usually is cultivated for seasonal crops and utilized only for one or two seasons, then it will be left

ditinggalkan bila sudah tidak subur lagi (berpindah-pindah). Kemungkinan lahan ini beberapa tahun kemudian akan dikerjakan kembali jika sudah subur.

*when it is not fertile (shifting). Maybe, this land will be used again in a few years if it has been fertile.*

4. **Lahan yang sementara tidak diusahakan** adalah lahan yang biasanya diusahakan tetapi untuk sementara (lebih dari 1 (satu) tahun tetapi kurang dari atau sama dengan 2 (dua) tahun) tidak diusahakan, termasuk lahan sawah yang tidak diusahakan selama lebih dari 2 (dua) tahun.

4. **Temporarily unused land** is land that is regularly used but temporarily (more than a year but less or equal than two years) is unused, it includes wetland that is not cultivated more than two years.

5. Data pokok tanaman pangan yang dikumpulkan adalah luas panen dan produktivitas (hasil per hektar). Produksi tanaman pangan merupakan hasil perkalian antara luas panen dengan produktivitas. Pengumpulan data luas panen dilakukan setiap bulan dengan pendekatan area kecamatan di seluruh wilayah Indonesia. Pengumpulan data produktivitas dilakukan melalui pengukuran langsung pada plot ubinan berukuran 2½ m x 2½ m. Pengumpulan data produktivitas dilakukan setiap subround (empat bulanan) pada waktu panen petani.

5. The main food crops data collected consists of harvested area and productivity (yield per hectare). Food crops production is generated by harvested area multiplied by productivity. The harvested area data is collected every month using sub district area approach in all sub district in Indonesia. The productivity data collection is conducted by a direct measurement in 2½m x 2½m crop cutting plot. The productivity measurement is conducted in every subround (four monthly) at the time when farmers are harvesting their crops.

6. Data produksi padi dan palawija yang disajikan adalah dalam kualitas: gabah kering giling (padi), pipilan kering (jagung), biji kering (kedelai dan kacang tanah), dan umbi basah (ubi kayu dan ubi jalar).
6. *Production of paddy and secondary crops data are presented in the form of: dry unhusked rice (paddy), dry loose maize (maize), dry shells crops (soybeans and peanuts), and fresh roots (cassava and sweet potatoes).*
7. **Tanaman sayuran dan buah-buahan semusim.**  
**Tanaman sayuran semusim** adalah tanaman sumber vitamin, garam mineral, dan lain-lain yang dikonsumsi dari bagian tanaman yang berupa daun, bunga, buah, dan umbinya, yang berumur kurang dari satu tahun.  
**Tanaman buah-buahan semusim** adalah tanaman sumber vitamin, garam mineral, dan lain-lain yang dikonsumsi dari bagian tanaman yang berupa buah, berumur kurang dari satu tahun, tidak berbentuk pohon/rumpun tetapi menjalar dan berbatang lunak.
7. ***Seasonal vegetable and fruit plants.***  
*Seasonal vegetable plants are plants which are the sources of vitamin, mineral salt, etc, consumed from the part of the plant in the form of leaf, flower, fruit, and root with the age of less than one year.*  
*Seasonal fruit plants are plants which are the sources of vitamin, mineral salt, etc, consumed from the part of the plant in the form of fruits. These plants are creeps with the age of less than one year.*
8. **Tanaman buah-buahan dan sayuran tahunan.**  
**Tanaman buah-buahan tahunan** adalah tanaman sumber vitamin, garam mineral, dan lain-lain yang dikonsumsi dari bagian tanaman yang berupa buah dan merupakan tanaman tahunan.
8. ***Annual fruit and vegetable plants.***  
*Annual fruit plants are plants which are the sources of vitamin, contained mineral salt, etc, consumed from the part of plant in the form of fruit and more than one year of age.*

- Tanaman sayuran tahunan** adalah tanaman sumber vitamin, garam mineral, dan lain-lain yang dikonsumsi dari bagian tanaman yang berupa daun dan atau buah yang berumur lebih dari satu tahun.
9. **Tanaman biofarmaka** adalah tanaman yang bermanfaat untuk obat-obatan, kosmetik, dan kesehatan yang dikonsumsi atau digunakan dari bagian-bagian tanaman seperti daun, batang, buah, umbi (rimpang) ataupun akar.
10. **Tanaman hias** adalah tanaman yang mempunyai nilai keindahan baik bentuk, warna daun, tajuk maupun bunganya, sering digunakan untuk penghias pekarangan dan lain sebagainya.
11. **Luas panen tanaman hortikultura** adalah luas tanaman sayuran, buah-buahan, biofarmaka, dan tanaman hias yang diambil hasilnya/dipanen pada periode pelaporan.
12. **Luas panen untuk tanaman sayuran** adalah luas tanaman yang dipanen sekaligus/habis/dibongkar dan
- Annual vegetable plants** are plants which are the sources of vitamin, contained mineral salt, etc, consumed from the part of the plant in the form of vegetable and more than one year of age.*
9. ***Medicinal plants** are plants which are useful for medicine. It is consumed from part of the plant such as leaf, flower, fruit, tuber, and root.*
10. ***Ornamental plants** are plants which have a beauty value, either in shape, colour of leaf or crown of flower, and they are often used as a yard decorator.*
11. ***Harvested area of horticulture** is area which vegetable, fruit, medicinal and ornamental plant of crop harvested during the period of report.*
12. ***Harvested area of vegetables** is area of entirely plant harvested/demolished and plant harvested several*

luas tanaman yang dipanen berkali-kali (lebih dari satu kali)/belum habis.

**Tanaman yang dipanen sekaligus/habis/dibongkar** adalah tanaman yang sehabis panen langsung dibongkar/dicabut, terdiri dari: bawang merah, bawang putih, bawang daun, kentang, kol/kubis, kembang kol, petsai/sawi, wortel, lobak, dan kacang merah.

**Tanaman yang dipanen berkali-kali (lebih dari satu kali)/belum habis** adalah tanaman yang pemanenannya lebih dari satu kali dan biasanya dibongkar apabila panen terakhir sudah tidak memadai lagi, terdiri dari: kacang panjang, cabe besar, cabe rawit, jamur, tomat, terung, buncis, ketimun, labu siam, kangkung, bayam, melon, semangka, dan blewah.

13. **Produksi hortikultura** adalah hasil menurut bentuk produk dari setiap tanaman sayuran, buah-buahan, biofarmaka, dan tanaman hias yang diambil berdasarkan luas yang dipanen/tanaman yang menghasilkan pada bulan/triwulan laporan.

*times/undemolished.*

***Entirely plants harvested/demolished*** are plants usually harvested once and demolished to be substituted by other plants, consisting of: shallots, garlic, leeks, potato, cabbage, cauli flower, mustard green, carrots, chinese radish, and red kidney beans.

***Plants harvested several times/undemolished*** are plants usually harvested more than once and demolished in the case that the last harvest was economically not profitable. They consist of: yard long beans, chili, small chili, mushroom, tomatoes, egg plant, french beans, cucumber, pumpkin/chajota, swamp cabbage, spinach, melon, watermelon, and blewah.

13. ***Horticulture production*** is the standard production quantity form of vegetable, fruit, medicinal, and ornamental plant based on harvested area/the number of production plants reported monthly/quarterly.



## AGRICULTURE

14. Data perkebunan besar dikumpulkan oleh BPS setiap bulan secara lengkap (sensus bulanan) dengan sistem surat pos. Khusus untuk tanaman kelapa, cengkeh, dan kapok, datanya diperoleh dari Direktorat Jenderal Perkebunan. Data perkebunan rakyat juga diperoleh dari Direktorat Jenderal Perkebunan.
15. Penghitungan luas tanaman perkebunan besar adalah pada keadaan akhir tahun dan tidak termasuk yang luasnya kurang dari 5 hektar.
16. Bentuk produksi perkebunan adalah: karet kering (karet), daun kering (teh dan tembakau), biji kering (kopi dan coklat), kulit kering (kayu manis dan kina), serat kering (rami), bunga kering (cengkeh), refined sugar (tebu dari perkebunan besar), gula mangkok (tebu dari perkebunan rakyat), ekivalen kopra (kopra), biji, bunga (pala), serta minyak daun (sereh).
17. Persediaan akhir tahun produksi perkebunan besar bukan merupakan cadangan penyangga (buffer stock).
14. *Data on estates are collected by the BPS every month on complete basis through a mailing system. Data on coconut, clove, and kapok, as well as on smallholder plantation, are acquired from the Directorate General of Estates.*
15. *Planted areas of estates refer to condition at the end of the year, and exclude areas less than 5 hectares.*
16. *Production of estates crops are follows: dry rubber (rubber); dry leaves (tea and tobacco); dry beans (coffee and cocoa); dry bark (cassia vera and cinchona); dry fibre (rosella); dry flowers/buds (cloves); refined sugar (sugar cane from estate); cup sugar (sugar cane from smallholders); copra (copra), seeds, buds (nutmeg); and leaf oil (citronella).*
17. *The production availability of estates at the end of year is not the buffer stock.*

18. Data populasi ternak bersumber dari Direktorat Jenderal Peternakan dan Kesehatan Hewan Kementerian Pertanian, sedangkan jumlah pemotongan ternak merupakan hasil Survei Laporan Pemotongan Ternak. Pengumpulan data pemotongan ternak dilakukan secara lengkap setiap triwulan di seluruh Rumah Potong Hewan (RPH) dan Tempat Pemotongan Hewan (TPH) yang ada di Indonesia. Pada tahun 2013 jumlah dokumen RPH/TPH hasil pencacahan yang diolah sebanyak 4.033.
19. **Data statistik perikanan** merupakan data sekunder yang bersumber dari Direktorat Jenderal Perikanan Tangkap dan Direktorat Jenderal Budidaya. Statistik perikanan dibedakan atas data Perikanan Tangkap dan Perikanan Budidaya. Perikanan Tangkap diklasifikasikan atas penangkapan ikan di laut dan penangkapan ikan di perairan umum. Perikanan Budidaya diklasifikasikan atas jenis budidaya yaitu budidaya laut, tambak, kolam, karamba, jaring apung, dan sawah.
18. *Data of domestic livestock population are obtain from the Directorate General of Livestock and Animal Health Service, while data on the number of animals slaughtered are based on the quarterly survey conducted by BPS. This survey is a complete enumeration on all slaughterhouses and abattoirs in Indonesia. There are 4.033 covered in 2013.*
19. **Fishery Statistics** are secondary data obtained from the Directorate General of Capture Fisheries and Directorate General of Aquaculture. Fishery statistics are categorized into capture fisheries and aquaculture. Capture fisheries are further classified into marine capture fisheries and inland open water capture fisheries. Aquaculture are further classified into several types of culture: marine culture, brackish water pond, fresh water pond, cage, floating net, and fish breeding in paddy fields.

## AGRICULTURE

20. Rumah Tangga Perikanan Tangkap adalah rumah tangga yang melakukan kegiatan penangkapan ikan/binatang air lainnya/tanaman air dengan tujuan sebagian/seluruh hasilnya untuk dijual.

21. Rumah Tangga Perikanan Budidaya adalah rumah tangga yang melakukan kegiatan budidaya ikan/binatang air lainnya/tanaman air dengan tujuan sebagian/seluruh hasilnya untuk dijual.

20. *A capture fishery household is a household conducting activities in catching fishes/other aquatic animals/aquatic plants, for which the products are wholly or partly to be sold.*

21. *An aquaculture fishery household is a household conducting activities in culturing fishes/other aquatic animals/aquatic plants, for which the products are wholly or partly to be sold. different types of parameters.*

**ULASAN****DESCRIPTION****5.1. Tanaman Pangan**

Kabupaten Padang Pariaman memiliki lahan sawah seluas 22.856 hektar di tahun 2018. Sebanyak 17.909 hektar dari *Total* luas lahan sawah tersebut sudah menggunakan irigasi, sedangkan sisanya 4.947 hektar masih merupakan sawah non irigasi.

Dengan jumlah lahan sawah tersebut, Kabupaten Padang Pariaman pada tahun 2018 dapat memproduksi padi sebanyak 280.892 ton. Produksi padi mengalami penurunan dari tahun sebelumnya sebanyak 40.484 ton. Luas panen mengalami kenaikan dari 61.134,90 hektar pada tahun 2017 menjadi 62.306,80 hektar pada tahun 2018.

Produksi Jagung pada tahun 2018 hanya sebesar 60.524 ton, menurun dibandingkan tahun 2017 sebesar 80.270 ton. Produksi Ubi Kayu tahun 2018 sebesar 7.705 ton mengalami penurunan dibandingkan tahun 2017 yang mencapai 11.725 ton. Produksi Kacang Hijau tahun 2018 sebesar 1 ton, mengalami penurunan dibandingkan tahun 2017 yang mencapai 5 Ton. Produksi Kacang Tanah tahun 2018 sebesar 102 Ton meningkat dibandingkan tahun 2017 yang mencapai 75 Ton.

**5.1. Plant Food**

*Padang Pariaman Regency has a wetland area of 22.856 hectares in 2018. A Total of 17.909 hectares of the Total area of wetland have used irrigation, while the remaining 4.947 hectares were still a non-irrigated wetland.*

*With the amount of wetland area of 22.856 hectares, Padang Pariaman Regency in 2018 can produce as much as 280.892 tons. Rice production has decreased about 40,484 tons in the previous year. Planting area has increased from 61.134,90 hectares in 2017 to 62.306,80 hectares in 2018.*

*Corn production in 2018 was only 60.524 tons, decreased compared to 2017 which was 80.270 tons. Cassava production in 2018 amounted to 7.705 tons decreased compared to 2016 which reached 11.725 tons. Green peanut production in 2018 was 1 tons, decreased compared to 2017 which reached 5 tons. Peanut production in 2018 of 102 tons increased compared to 2017 which reached 75 tons.*

### 5.2. Hortikultura

Produksi sayuran di Kabupaten Padang Pariaman didominasi oleh ketimun dan cabai. Bila dibandingkan dengan produksi tahun 2017, pada tahun 2018, Produksi Cabai meningkat dari 994,0 ton menjadi 1.093,2 ton. Akan tetapi, timun menalami penurunan produksi dari 2.463,2 di tahun 2017 menjadi 2.330,7 pad tahun 2018.

Produksi buah-buahan terbanyak pada tahun 2018 di Kabupaten Padang Pariaman adalah pepaya, pisang, durian, manga, dan jeruk. Jika dibandingkan dengan produksi tahun 2017, diantara komoditi tersebut durian mengalami kenaikan produksi terbesar yaitu 117,00 persen, diikuti jeruk sebesar 53,6 persen.

### 5.3. Perkebunan

Dari seluruh komoditi perkebunan di Kabupaten Padang Pariaman, hanya beberapa komoditi yang mengalami kenaikan jumlah produksi selama tahun 2018. Komoditi perkebunan yang mengalami kenaikan adalah Karet, Kelapa, Kopi, Pala, Pinang, Nilam, dan Merica. Sedangkan yang lainnya mengalami peningkatan produksi, seperti Komoditi Karet yang meningkat dari 3.079,33 Ton pada

### 5.2. Horticulture

*Vegetable production in Padang Pariaman Regency was dominated by Cucumber and Chili. If compared to productions in 2017; in 2018, Chili production increased from 994,0 tons to 1.093,2 tons. Unfortunately, cucumber production decreased from 2.463,2 in 2017 to 2.330,7 in 2018.*

*The Largest fruit production in Padang Pariaman Regency 2018 were papaya, banana, duran, mango, and orange. Compared to the production in 2017, among above commodity, durian experienced the highest increase by 117 percent, followed by orange at 53,6 percent.*

### 5.3. Estate Crops

*From all plantation commodities in Padang Pariaman Regency, there are some commodities have increased amount of production in 2018. Plantation commodities that increased from 2017 were Rubber Plant, Coconut, Coffee, . While others experienced an increase in production, such as Rubber Plant Commodities which increased from 3.079,33 Tons in 2017 to 3.377,41 Tons in 2018.*

tahun 2017 menjadi 3.377,41 Ton pada tahun 2018. Komoditi Kelapa mengalami peningkatan produksi dari 35.612,85 Ton pada tahun 2017 menjadi 36.556,31 Ton tahun 2018. Komoditi Pinang mengalami peningkatan dari 359,27 ton pada 2017 menjadi 401,10 ton pada tahun 2018. Komoditi Pala mengalami peningkatan dari 78,9 ton pada tahun 2017 menjadi 104,17 ton pada tahun 2018.

Komoditi Tanaman Kulit Manis mengalami penurunan produksi, dimana pada tahun 2017 produksinya mencapai 4.483,24 ton. Sedangkan pada tahun 2018 produksinya hanya 3.851,77 ton.

#### **5.4. Peternakan**

Populasi ayam ras pada tahun 2017 sebanyak 6.733.254 ekor, menurun pada tahun 2018 yang tercatat sebanyak 6.084.404 ekor. Jumlah pemotongan ayam ras selama tahun 2018 juga menurun dibanding tahun 2017. Pada tahun 2017 jumlah ayam yang dipotong mencapai 6.731.233 ekor sedangkan pada tahun 2018 sebanyak 6.082.578 ekor.

*Coconut Commodities experienced a production increase from 35.612,85 Tons in 2017 to 36.556,31 Tons in 2018. Pinang commodity has increased from 359,27 tons in 2017 to 401.10 tons in 2018. Nutmeg commodity has increased from 78,9 tons in 2017 to 104,17 tons in 2018.*

*Total of Cassiavera Commodities production has decreased this year, where in 2017 production reached 4.483,24 tons. Whereas in 2018 the production was only 3.851,77 tons.*

#### **5.4. Livestock**

*Population of broiler chicken in 2017 was 6.733.254, decreased in 2018 amounted to 6.084.404. While the number of slaughtered chicken during 2018 decreased compared to 2017. In 2017 the number of slaughtered chickens reached 6.731.233 and in 2018 were 6.082.578.*

Populasi Sapi, Kerbau dan Kambing di tahun 2018, juga mengalami peningkatan dibandingkan dengan tahun 2017.

Selama tahun 2018 pemotongan Kambing meningkat sebanyak 4.661 ekor sedangkan pada tahun 2017 hanya 4.138 ekor. Namun, jumlah pemotongan ternak Kerbau mengalami penurunan dari 1.925 ekor pada tahun 2017 menjadi 1.745 ekor pada tahun 2018, dan pemotongan ternak Sapi juga mengalami penurunan dari 4.330 ekor pada tahun 2017 menjadi 4.034 ekor pada tahun 2018.

### 5.5. Perikanan

Kabupaten Padang Pariaman memiliki potensi yang cukup besar di sub sektor perikanan baik perikanan darat maupun perikanan laut. Hal ini tercermin dari wilayah Kabupaten Padang Pariaman yang terletak di pinggir Samudera Indonesia. Sebanyak enam Kecamatan yang berada di Kabupaten Padang Pariaman berbatasan dengan pantai. Di samping itu potensi perikanan darat juga cukup besar, baik yang terdapat di perairan umum, budidaya di kolam, maupun minapadi. Secara umum, produksi ikan darat selama tahun 2018 mengalami

*Population of Goats, Cows and Buffaloes in 2018, also increased compared to 2017.*

*During 2018, Goat slaughtered were increased 4.661 while in 2017 only 4.138. But, the number of buffaloes slaughtering decreased from 1,925 in 2017 to 1,745 in 2018, and Cows slaughtered also decreased from 4,330 in 2017 to 4,034 in 2018.*

### 5.5. Fishing

*Padang Pariaman Regency has a huge potential in the fisheries sub-sector both inland fisheries and marine fisheries. This is reflected in the district of Padang Pariaman Regency, located on the edge of the ocean Indonesia even as many as six Sub Districts in Padang Pariaman Regency bordering the beach. Besides, the potential for inland fisheries are also quite large, which are in public waters, pond cultivation, as well as combine farming. In general, production of inland fisheries in 2018 was higher than 2017.*

peningkatan dibanding tahun 2017.

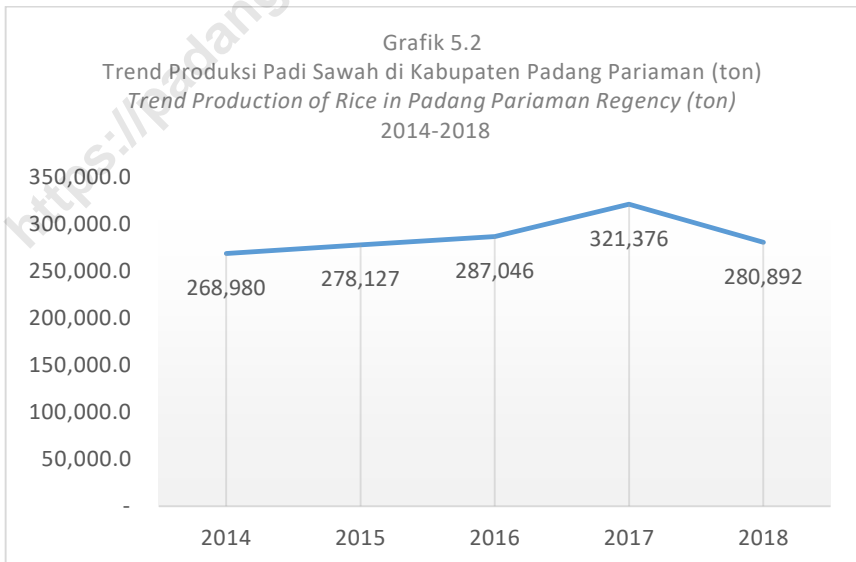
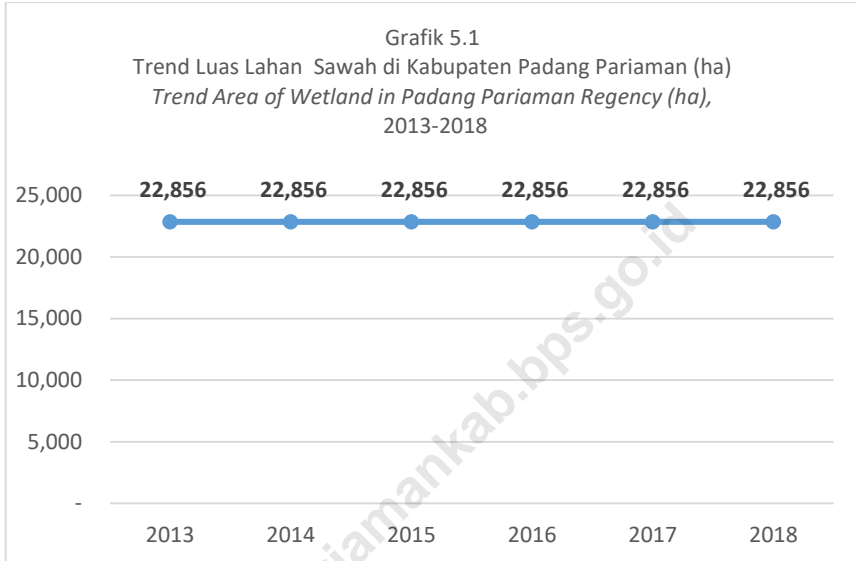
Peningkatan produksi perikanan laut di Kabupaten Padang Pariaman berbanding terbalik dengan nilai penjualan perikanan laut. Selama tahun 2017 nilai penjualan perikanan laut mencapai Rp 680.544.687, sedangkan pada tahun 2018 nilai penjualan hanya sebesar Rp 566.050.980.

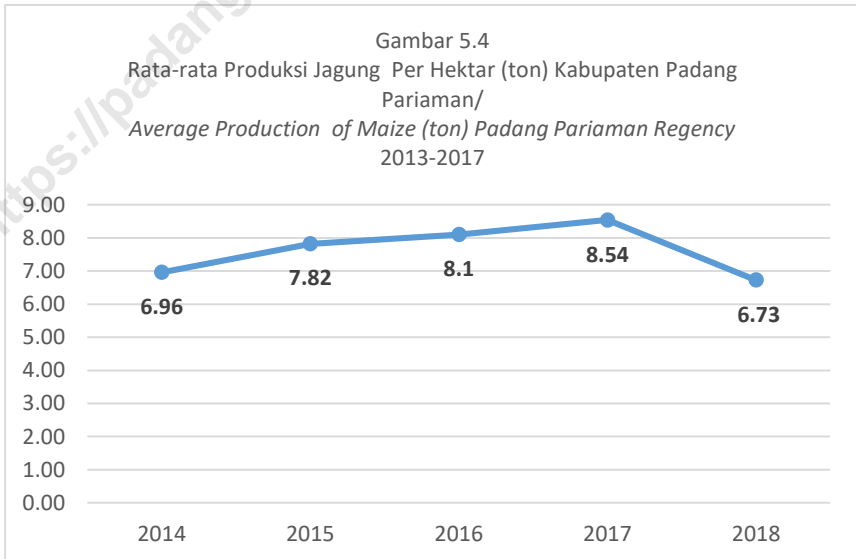
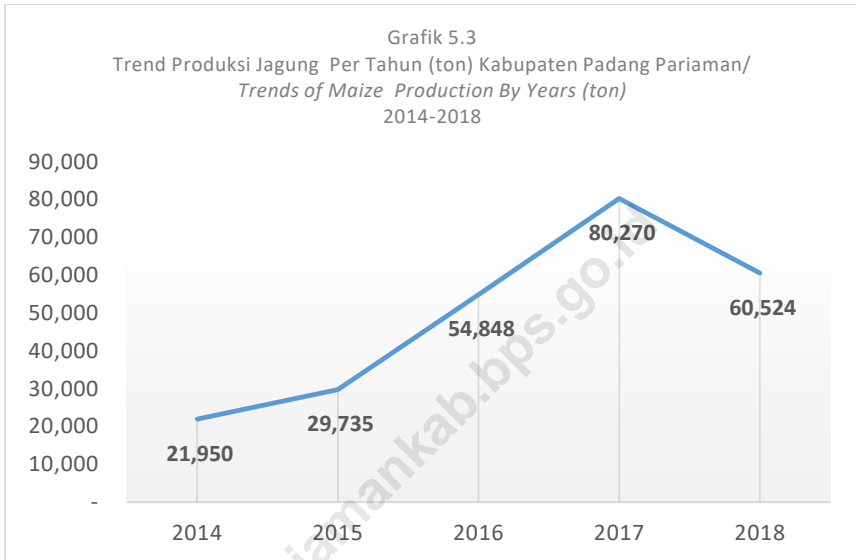
*The increase in marine fish production in Padang Pariaman regency was inversely proportional by an decrease in the sales value of marine fisheries. During 2017, the sales value of marine fisheries reached Rp 665.115.000 and only Rp 566.050.980 in 2018.*

Produksi Ikan Laut mengalami kenaikan menjadi 25.729,1 ton pada tahun 2018, sedangkan pada tahun 2017 sebanyak 25.472,2 ton.

*Marine Fish Production has increased to 25.729,1 tons in 2018, while in 2017 it was 25,472.2 tons.*







5.1. TANAMAN PANGAN/FOOD CROPS

**Tabel 5.1.1 Luas Panen, Produksi, dan Produktivitas Padi Menurut Kecamatan di Kabupaten Padang Pariaman (ha), 2018**  
**Table 5.1.1 Harvested Area, Production, and Productivity of Paddy in Padang Pariaman Regency (ha), 2018**

	Kecamatan Sub Districts	Luas Panen (ha) Harvested Area (ha)	Produksi (ton) Production (ton)	Produktivitas (ton/ha) Productivity (ton/ha)
	(1)	(2)	(3)	(4)
1.	Batang Anai	7 858,9	34 730,35	4,42
2.	Lubuk Alung	9 317,8	47 716,85	5,12
3.	Sintuk Toboh Gadang	2 760,0	13 713,10	4,97
4.	Ulakan Tapakis	4 073,6	17 412,85	4,27
5.	Nan Sabaris	2 879,8	14 646,55	5,09
6.	2 X 11 Enam Lingkung	1 627,7	7 919,23	4,87
7.	Enam Lingkung	3 433,3	18 271,24	5,32
8.	2x11 Kayu Tanam	4 549,1	19 784,81	4,35
9.	VII Koto Sungai Sariaik	4 092,9	16 336,11	3,99
10.	Patamuan	3 820,1	9 792,43	2,56
11.	Padang Sago	1 000,0	4 200,00	4,20
12.	V Koto Kampung Dalam	2 921,1	12 536,45	4,29
13.	V Koto Timur	1 669,3	8 374,35	5,02
14.	Sungai Limau	2 973,3	14 987,73	5,04
15.	Batang Gasan	2 256,7	10 470,57	4,64
16.	Sungai Geringging	2 827,8	12 996,14	4,60
17.	IV Koto Aur Malintang	4 245,4	17 003,21	4,01
	<b>Jumlah / Total</b>	<b>62 306,8</b>	<b>280 892,00</b>	<b>76,75</b>

Sumber : Dinas Pertanian dan Ketahanan Pangan Kabupaten Padang Pariaman  
 Source : Department Agriculture and Food Security of Padang Pariaman Regency

**Tabel 5.1.2** **Produksi Jagung dan Kedelai Menurut Kecamatan di Kabupaten Padang Pariaman (ha), 2018**  
**Production of Maize and Soybeans by Sub District in Padang Pariaman Regency (ha), 2018**

	Kecamatan Sub Districts	Produksi Jagung (ton GKG) Maize Production (ton GKG)	Prouksi Kedelai (ton) Soybeans Production (ton)
	(1)	(2)	(3)
1.	Batang Anai	14 706,66	-
2.	Lubuk Alung	27 251,64	33,13
3.	Sintuk Toboh Gadang	2 055,40	13,50
4.	Ulakan Tapakis	507,75	1,39
5.	Nan Sabaris	269,37	8,34
6.	2 x 11 Enam Lingkung	317,25	2,72
7.	Enam Lingkung	800,58	-
8.	2 x 11 Kayu Tanam	438,84	6,75
9.	VII Koto Sungai Sariak	1 073,37	5,48
10.	Patamuhan	-	-
11.	Padang Sago	318,75	5,44
12.	V Koto Kampung Dalam	359,83	-
13.	V Koto Timur	249,75	-
14.	Sungai Limau	631,68	26,41
15.	Batang Gasan	2 757,55	-
16.	Sungai Geringging	3 063,07	-
17.	IV Koto Aur Malintang	5 722,50	2,84
	<b>Jumlah / Total</b>	<b>60 524,00</b>	<b>106,00</b>

Sumber : Dinas Pertanian dan Ketahanan Pangan Kabupaten Padang Pariaman  
 Source : *Department Agriculture and Food Security of Padang Pariaman Regency*

**Tabel 5.1.3** Luas Lahan Tegal/Kebun, Ladang/Huma, dan Lahan yang Sementara Tidak Diusahakan Menurut Kecamatan di Kabupaten Padang Pariaman (ha), 2018  
*Area of Dry Field/Garden, Shifting Cultivation Land, and Temporarily Unused Land by Sub District in Padang Pariaman Regency (ha), 2018*

	Kecamatan <i>Sub Districts</i>	Tegal/Kebun <i>Dry Field/Garden</i>	Ladang/Huma <i>Shifting Cultivation</i>	Sementara Tidak Diusahakan <i>Temporarily Unused</i>
	(1)	(2)	(3)	(4)
1.	Batang Anai	891	-	225
2.	Lubuk Alung	1 277	-	69
3.	Sintuk Toboh Gadang	435	319	107
4.	Ulakan Tapakis	1 440	-	19
5.	Nan Sabaris	675	-	30
6.	2x11 Enam Lingkung	435	-	-
7.	Enam Lingkung	251	-	-
8.	2x11 Kayu Tanam	5 848	-	1 233
9.	VII Koto Sungai Sariak	2 925	-	-
10.	Patamuan	3 350	-	46
11.	Padang Sago	2 453	-	-
12.	V Koto Kampung Dalam	1 241	514	205
13.	V Koto Timur	708	1 249	13
14.	Sungai Limau	180	41	2 060
15.	Batang Gasan	50	7	-
16.	Sungai Geringging	120	4 300	629
17.	IV Koto Aur Malintang	1 060	30	1 823
	<b>Jumlah / Total</b>	<b>23 339</b>	<b>6 460</b>	<b>6 459</b>

Sumber : Dinas Pertanian dan Ketahanan Pangan Kabupaten Padang Pariaman  
 Source : *Department Agriculture and Food Security of Padang Pariaman Regency*

**Tabel 5.1.4** Luas Lahan Sawah Menurut Kecamatan Jenis Pengairan di Kabupaten Padang Pariaman (ha), 2018  
*Area of Wetland by Sub District and Type of Irrigation in Padang Pariaman Regency (ha), 2018*

	Kecamatan <i>Districts</i>	Irigasi <i>Irrigation</i>	Non Irigasi <i>Non Irrigation</i>	Jumlah <i>Total</i>
	(1)	(2)	(3)	(4)
1.	Batang Anai	2 294	381	2 675
2.	Lubuk Alung	2 915	224	3 139
3.	Sintuk Toboh Gadang	672	377	1 049
4.	Ulakan Tapakis	597	1 515	2 112
5.	Nan Sabaris	526	967	1 493
6.	2 X 11 Enam Lingkung	801	43	844
7.	Enam Lingkung	1 136	39	1 175
8.	2x11 Kayu Tanam	1 584	5	1 589
9.	VII Koto Sungai Sariak	1 107	333	1 440
10.	Patamuan	1 075	108	1 183
11.	Padang Sago	282	65	347
12.	V Koto Kampung Dalam	904	78	982
13.	V Koto Timur	459	105	564
14.	Sungai Limau	956	190	1 146
15.	Batang Gasan	652	103	755
16.	Sungai Geringging	748	164	912
17.	IV Koto Aur Malintang	1 201	250	1 451
	<b>Jumlah / Total</b>	<b>17 909</b>	<b>4 947</b>	<b>22 856</b>

Sumber : Dinas Pertanian dan Ketahanan Pangan Kabupaten Padang Pariaman

Source : *Department Agriculture and Food Security of Padang Pariaman Regency*

**Tabel** 5.1.5 **Luas Lahan Sawah dan Bukan Sawah Menurut Kecamatan di Kabupaten Padang Pariaman (ha), 2018**  
**Table** 5.1.5 **Area of Wet Land and Dry Land by Sub District in Padang Pariaman Regency (ha), 2018**

	Kecamatan Sub Districts	Lahan Sawah Wet Land	Bukan Lahan Sawah Not Wet Land		Jumlah Total
			Lahan Kering Dry Land	Lainnya Other	
	(1)	(2)	(3)	(4)	(5)
1.	Batang Anai	2 675	3 973	649	7 297
2.	Lubuk Alung	3 139	7 146	82	10 367
3.	Sintuk Toboh Gadang	1 049	1 060	62	2 171
4.	Ulakan Tapakis	2 112	1 492	31	3 635
5.	Nan Sabaris	1 493	910	269	2 672
6.	2 x 11 Enam Lingkung	844	1 456	796	3 096
7.	Enam Lingkung	1 175	1 415	165	2 755
8.	2 x 11 Kayu Tanam	1 589	11 535	204	13 328
9.	VII Koto Sungai Sariak	1 440	7 305	200	8 945
10.	Patamuan	1 183	3 791	46	5 020
11.	Padang Sago	347	2 664	16	3 027
12.	V Koto Kampung Dalam	982	3 309	1 071	5 362
13.	V Koto Timur	564	3 543	215	4 322
14.	Sungai Limau	1 146	5 115	277	6 538
15.	Batang Gasan	755	3 056	30	3 841
16.	Sungai Geringging	912	7 465	320	8 697
17.	IV Koto Aur Malintang	1 451	8 224	54	9 729
	<b>2018</b>	<b>22 856</b>	<b>73 459</b>	<b>4 487</b>	<b>100 802</b>
	<b>2017</b>	<b>22 856</b>	<b>73 492</b>	<b>4 487</b>	<b>100 835</b>
<b>Jumlah</b>	<b>2016</b>	<b>22 856</b>	<b>73 526</b>	<b>4 474</b>	<b>100 891</b>
<b>Total</b>	<b>2015</b>	<b>22 856</b>	<b>73 528</b>	<b>4 507</b>	<b>100 891</b>
	<b>2014</b>	<b>22 856</b>	<b>73 528</b>	<b>4 507</b>	<b>100 891</b>

Sumber : Dinas Pertanian dan Ketahanan Pangan Kabupaten Padang Pariaman  
 Source : Department Agriculture and Food Security of Padang Pariaman Regency

**Tabel 5.1.6** Luas Lahan Sawah Menurut Kecamatan dan Jenis Pengairan di Kabupaten Padang Pariaman (ha), 2018  
*PlanPRTed Area of Wet Land Paddy by Sub District and Kind of Irrigation in Padang Pariaman Regency (ha), 2018*

	Kecamatan <i>Sub Districts</i>	Irigasi <i>Irrigation</i>			Desa/Non PU / <i>Villages Irrigation</i>	Non Irigasi / <i>Non Irrigation</i>
		Irigasi Teknis / <i>Technics</i>	Irigasi 1/2 Teknis / <i>Half Technics</i>	Sederhana / <i>Simple Irrigation</i>		
	(1)	(2)	(3)	(4)	(5)	(6)
1.	Batang Anai	1 251	130	112	801	381
2.	Lubuk Alung	2 125	-	380	410	224
3.	Sintuk Toboh Gadang	318	-	179	175	377
4.	Ulakan Tapakis	-	500	17	80	1 515
5.	Nan Sabaris	-	-	140	386	967
6.	2 x 11 Enam Lingkung	40	410	47	304	43
7.	Enam Lingkung	-	975	-	161	39
8.	2 x 11 Kayu Tanam	-	814	770	-	5
9.	VII Koto Sungai Sariak	-	671	222	214	333
10.	Patamuan	-	41	635	399	108
11.	Padang Sago	-	-	210	72	65
12.	V Koto Kampung Dalam	-	200	106	598	78
13.	V Koto Timur	75	80	91	213	105
14.	Sungai Limau	30	274	340	312	190
15.	Batang Gasan	-	-	410	242	103
16.	Sungai Geringging	-	10	321	417	164
17.	IV Koto Aur Malintang	35	265	388	513	250
	<b>2018</b>	<b>3 874</b>	<b>4 370</b>	<b>4 368</b>	<b>5 297</b>	<b>4 947</b>
	<b>2017</b>	<b>3 624</b>	<b>4 550</b>	<b>4 438</b>	<b>5 297</b>	<b>4 947</b>
<b>Jumlah Total</b>	<b>2016</b>	<b>3 624</b>	<b>4 550</b>	<b>4 438</b>	<b>4 915</b>	<b>5 329</b>
	<b>2015</b>	<b>3 624</b>	<b>4 550</b>	<b>4 438</b>	<b>4 860</b>	<b>5 384</b>
	<b>2014</b>	<b>3 624</b>	<b>4 550</b>	<b>4 438</b>	<b>4 860</b>	<b>5 384</b>

Sumber : Dinas Pertanian dan Ketahanan Pangan Kabupaten Padang Pariaman

Source : *Department Agriculture and Food Security of Padang Pariaman Regency*



**Tabel 5.1.7** Luas Lahan Bukan Sawah Menurut Kecamatan dan Jenis Penggunaannya di Kabupaten Padang Pariaman (ha), 2018  
**Table 5.1.7** Dry Land by Utilization and District in Padang Pariaman Regency (ha), 2018

	Kecamatan Sub Districts	Perkebunan / Ditanami Pohon / Hutan Rakyat/Farm	Tegal / Huma, Kebun Ladang / Cultivation	Padang Rumput Savana	Lainnya Others
	(1)	(2)	(3)	(4)	(5)
1.	Batang Anai	2 549	891	308	649
2.	Lubuk Alung	5 800	1 277	-	82
3.	Sintuk Toboh Gadang	199	754	-	62
4.	Ulakan Tapakis	20	1 440	10	31
5.	Nan Sabaris	205	675	-	269
6.	2 x 11 Enam Lingkung	1 021	435	-	796
7.	Enam Lingkung	1 167	251	-	165
8.	2 x 11 Kayu Tanam	4 385	5 848	69	204
9.	VII Koto Sungai Sariak	4 357	2 925	-	200
10.	Patamuan	395	3 350	-	46
11.	Padang Sago	211	2 453	-	16
12.	V Koto Kampung Dalam	1 349	1 755	-	1 071
13.	V Koto Timur	1 573	1 957	-	215
14.	Sungai Limau	2 804	221	30	277
15.	Batang Gasan	2 999	57	-	30
16.	Sungai Geringging	2 411	4 420	5	320
17.	IV Koto Aur Malintang	5 234	1 090	77	54
	<b>2018</b>	<b>36 679</b>	<b>29 799</b>	<b>499</b>	<b>4 487</b>
	<b>2017</b>	<b>34 272</b>	<b>32 105</b>	<b>461</b>	<b>4 474</b>
<b>Jumlah</b>	<b>2016</b>	<b>34 272</b>	<b>32 105</b>	<b>461</b>	<b>4 474</b>
<b>Total</b>	<b>2015</b>	<b>34 272</b>	<b>32 130</b>	<b>457</b>	<b>4 506</b>
	<b>2014</b>	<b>18 785</b>	<b>32 217</b>	<b>448</b>	<b>4 507</b>

Sumber : Dinas Pertanian dan Ketahanan Pangan Kabupaten Padang Pariaman  
 Source : Department Agriculture and Food Security of Padang Pariaman Regency

**Tabel 5.1.8 Luas Tanam, Luas Panen, Produksi, dan Rata – Rata Produksi Padi Sawah Menurut Kabupaten Padang Pariaman, 2018**  
**Planted Area, Harvested Area, Production, and Average Production of Wet Land Paddy in Padang Pariaman Regency, 2018**

	Kecamatan Sub Districts	Luas Tanam / Planted Area ( Ha / Ha )	Luas Panen / Harvested Area ( Ha / Ha )	Produksi / Production ( Ton )	Rata – rata Produksi / Average Production (Ton / Ha )
	(1)	(2)	(3)	(4)	(5)
1.	Batang Anai	8 316,10	7 858,90	34 730,35	4,42
2.	Lubuk Alung	9 990,00	9 317,80	47 716,85	5,12
3.	Sintuk Toboh Gadang	2 899,80	2 760,00	13 713,10	4,97
4.	Ulakan Tapakis	4 073,60	4 073,60	17 412,85	4,27
5.	Nan Sabaris	2 879,80	2 879,80	14 646,55	5,09
6.	2 x 11 Enam Lingkung	1 665,30	1 627,70	7 919,23	4,87
7.	Enam Lingkung	3 537,50	3 433,30	18 271,24	5,32
8.	2 x 11 Kayu Tanam	4 767,00	4 549,10	19 784,81	4,35
9.	VII Koto Sungai Sariak	4 396,80	4 092,90	16 336,11	3,99
10.	Patamuan	3 473,90	3 820,10	9 792,43	2,56
11.	Padang Sago	1 017,30	1 000,00	4 200,00	4,20
12.	V Koto Kampung Dalam	2 926,00	2 921,10	12 536,45	4,29
13.	V Koto Timur	1 742,60	1 669,30	8 374,35	5,02
14.	Sungai Limau	3 547,00	2 973,30	14 987,73	5,04
15.	Batang Gasan	2 048,30	2 256,70	10 470,57	4,64
16.	Sungai Geringging	2 947,40	2 827,80	12 996,14	4,60
17.	IV Koto Aur Malintang	4 645,60	4 245,40	17 003,21	4,01
	<b>2018</b>	<b>64 874,00</b>	<b>62 306,80</b>	<b>280 892,00</b>	<b>4,51</b>
	<b>2017</b>	<b>62 338,40</b>	<b>61 134,90</b>	<b>321 376,00</b>	<b>5,26</b>
	<b>2016</b>	<b>55 001,50</b>	<b>55 408,10</b>	<b>287 046,00</b>	<b>5,18</b>
	<b>2015</b>	<b>55 213,00</b>	<b>55 112,00</b>	<b>278 127,00</b>	<b>5,05</b>
	<b>2014</b>	<b>53 349,00</b>	<b>52 855,00</b>	<b>268 980,00</b>	<b>5,09</b>

Sumber : Dinas Pertanian dan Ketahanan Pangan Kabupaten Padang Pariaman

Source : Department Agriculture and Food Security of Padang Pariaman Regency

**Tabel 5.1.9 Luas Tanam, Luas Panen, Produksi, dan Rata – Rata Produksi jagung di Kabupaten Padang Pariaman, 2018**  
**Planted Area, Harvested Area, Production, and Average Production of Maize In Padang Pariaman Regency, 2018**

	Kecamatan Sub Districts	Luas Tanam / Planted Area ( Ha / Ha )	Luas Panen / Harvested Area (Ha / Ha )	Produksi / Production ( Ton )	Rata – rata Produksi / Average Production (Ton / Ha )
	(1)	(2)	(3)	(4)	(5)
1.	Batang Anai	2 371,9	2 443,0	14 706,66	6,02
2.	Lubuk Alung	3 788,0	3 882,0	27 251,64	7,02
3.	Sintuk Toboh Gadang	307,0	306,0	2 055,40	6,72
4.	Ulakan Tapakis	110,0	75,0	507,75	6,77
5.	Nan Sabaris	35,0	41,0	269,37	6,57
6.	2 x 11 Enam Lingkung	54,0	47,0	317,25	6,75
7.	Enam Lingkung	125,9	122,6	800,58	6,53
8.	2 x 11 Kayu Tanam	46,6	69,0	438,84	6,36
9.	VII Koto Sungai Sariak	147,9	165,9	1 073,37	6,47
10.	Patamuan	46,0	-	-	-
11.	Padang Sago	45,0	51,0	318,75	6,25
12.	V Koto Kampung Dalam	31,0	47,0	359,83	7,66
13.	V Koto Timur	40,0	37,0	249,75	6,75
14.	Sungai Limau	104,0	96,0	631,68	6,58
15.	Batang Gasan	421,0	421,0	2 757,55	6,55
16.	Sungai Geringging	338,9	425,9	3 063,07	7,19
17.	IV Koto Aur Malintang	716,0	763,0	5 722,50	7,50
	<b>2018</b>	<b>8 728,2</b>	<b>8 992,4</b>	<b>60 524,00</b>	<b>6,73</b>
	<b>2017</b>	<b>9 729,8</b>	<b>9 399,9</b>	<b>80 270,00</b>	<b>8,54</b>
	<b>2016</b>	<b>7 678,5</b>	<b>6 771,8</b>	<b>54 848,00</b>	<b>8,10</b>
	<b>2015</b>	<b>4 862,0</b>	<b>3 804,0</b>	<b>29 735,00</b>	<b>7,82</b>
	<b>2014</b>	<b>2 868,0</b>	<b>3 153,0</b>	<b>21 950,00</b>	<b>6,96</b>

Sumber : Dinas Pertanian dan Ketahanan Pangan Kabupaten Padang Pariaman  
 Source : Department Agriculture and Food Security of Padang Pariaman Regency

**Tabel 5.1.10** Luas Tanam, Luas Panen, Produksi, dan Rata – Rata Produksi Ubi Kayu di Kabupaten Padang Pariaman , 2018  
*Planted Area, Harvested Area, Production, and Average Production of cassava in Padang Pariaman Regency, 2018*

	Kecamatan Sub Districts	Luas Tanam / Planted Area ( Ha / Ha )	Luas Panen / Harvested Area (Ha / Ha )	Produksi / Production ( Ton )	Rata – rata Produksi / Average Production (Ton / Ha )
	(1)	(2)	(3)	(4)	(5)
1.	Batang Anai	79,0	116,0	2 756,16	23,76
2.	Lubuk Alung	36,0	31,0	844,01	27,23
3.	Sintuk Toboh Gadang	11,0	6,0	235,20	39,20
4.	Ulakan Tapakis	2,0	3,0	75,30	25,10
5.	Nan Sabaris	14,0	11,0	292,16	26,56
6.	2 x 11 Enam Lingkung	6,0	10,0	262,10	26,21
7.	Enam Lingkung	22,0	77,0	2 568,37	33,36
8.	2 x 11 Kayu Tanam	1,0	3,0	77,28	25,76
9.	VII Koto Sungai Sariak	39,0	13,0	339,30	26,10
10.	Patamuan	-	-	-	-
11.	Padang Sago	4,0	2,0	50,86	25,43
12.	V Koto Kampung Dalam	-	-	-	-
13.	V Koto Timur	2,0	4,0	101,32	25,33
14.	Sungai Limau	3,0	2,0	51,50	25,75
15.	Batang Gasan	-	1,0	25,57	25,57
16.	Sungai Geringging	6,0	3,0	81,69	27,23
17.	IV Koto Aur Malintang	3,0	1,0	25,88	25,88
	<b>2018</b>	<b>228,0</b>	<b>283,0</b>	<b>7 786,69</b>	<b>27,51</b>
	<b>2017</b>	<b>388,0</b>	<b>379,0</b>	<b>11 725,00</b>	<b>30,94</b>
	<b>2016</b>	<b>363,8</b>	<b>388,8</b>	<b>18 191,00</b>	<b>46,79</b>
	<b>2015</b>	<b>459,0</b>	<b>466,0</b>	<b>18 142,00</b>	<b>38,93</b>
	<b>2014</b>	<b>516,0</b>	<b>547,0</b>	<b>16 918,00</b>	<b>30,93</b>

Sumber : Dinas Pertanian dan Ketahanan Pangan Kabupaten Padang Pariaman

Source : *Department Agriculture and Food Security of Padang Pariaman Regency*

**Tabel 5.1.11 Luas Tanam, Luas Panen, Produksi, dan Rata-Rata Produksi Kacang Kedelai di Kabupaten Padang Pariaman Kedelai, 2018**  
*Planted Area, Harvested Area, Production, and Average Production of Soy Beans in Padang Pariaman Regency, 2017*

	Kecamatan Sub Districts	Luas Tanam / Planted Area ( Ha / Ha )	Luas Panen / Harvested Area (Ha / Ha )	Produksi / Production ( Ton )	Rata – rata Produksi / Average Production (Ton / Ha )
	(1)	(2)	(3)	(4)	(5)
1.	Batang Anai	-	-	-	-
2.	Lubuk Alung	24,0	24,0	33,13	1,38
3.	Sintuk Toboh Gadang	14,0	10,0	13,50	1,35
4.	Ulakan Tapakis	9,0	1,0	1,39	1,39
5.	Nan Sabaris	6,0	6,0	8,34	1,39
6.	2 x 11 Enam Lingkung	2,0	2,0	2,72	1,36
7.	Enam Lingkung	10,0	-	-	-
8.	2 x 11 Kayu Tanam	12,0	5,0	6,75	1,35
9.	VII Koto Sungai Sariak	4,0	4,0	5,48	1,37
10.	Patamuan	-	-	-	-
11.	Padang Sago	5,0	4,0	5,44	1,36
12.	V Koto Kampung Dalam	2,0	-	-	-
13.	V Koto Timur	-	-	-	-
14.	Sungai Limau	21,0	19,0	26,41	1,39
15.	Batang Gasan	-	-	-	-
16.	Sungai Geringging	-	-	-	-
17.	IV Koto Aur Malintang	4,0	2,0	2,84	1,42
	<b>2018</b>	<b>113,0</b>	<b>77,0</b>	<b>106,00</b>	<b>1,38</b>
	<b>2017</b>	<b>1,0</b>	<b>-</b>	<b>-</b>	<b>-</b>
<b>Jumlah Total</b>	<b>2016</b>	<b>5,0</b>	<b>5,0</b>	<b>8,00</b>	<b>1,60</b>
	<b>2015</b>	<b>-</b>	<b>-</b>	<b>-</b>	<b>-</b>
	<b>2014</b>	<b>-</b>	<b>-</b>	<b>-</b>	<b>-</b>

Sumber : Dinas Pertanian dan Ketahanan Pangan Kabupaten Padang Pariaman  
 Source : Department Agriculture and Food Security of Padang Pariaman Regency

**Tabel 5.1.12** *Luas Tanam, Luas Panen, Produksi, dan Rata-Rata Produksi Kacang Hijau di Kabupaten Padang Pariaman, 2018*  
**Planted Area, Harvested Area, Production, and Average Production of Green Peanuts in Padang Pariaman Regency, 2018**

	Kecamatan Sub Districts	Luas Tanam / Planted Area ( Ha / Ha )	Luas Panen / Harvested Area (Ha / Ha )	Produksi / Production ( Ton )	Rata – rata Produksi / Average Production (Ton / Ha )
	(1)	(2)	(3)	(4)	(5)
1.	Batang Anai	-	-	-	-
2.	Lubuk Alung	-	-	-	-
3.	Sintuk Toboh Gadang	-	-	-	-
4.	Ulakan Tapakis	-	-	-	-
5.	Nan Sabaris	-	-	-	-
6.	2 x 11 Enam Lingkung	-	-	-	-
7.	Enam Lingkung	-	-	-	-
8.	2 x 11 Kayu Tanam	-	-	-	-
9.	VII Koto Sungai Sariak	-	-	-	-
10.	Patamuan	-	-	-	-
11.	Padang Sago	-	-	-	-
12.	V Koto Kampung Dalam	-	-	-	-
13.	V Koto Timur	-	-	-	-
14.	Sungai Limau	-	1,0	1,00	1,00
15.	Batang Gasan	-	-	-	-
16.	Sungai Geringging	-	-	-	-
17.	IV Koto Aur Malintang	-	-	-	-
	<b>2018</b>	-	<b>1,0</b>	<b>1,00</b>	<b>1,00</b>
	<b>2017</b>	<b>5,0</b>	<b>5,0</b>	<b>5,00</b>	<b>1,00</b>
	<b>2016</b>	<b>9,0</b>	<b>13,0</b>	<b>15,60</b>	<b>1,20</b>
	<b>2015</b>	<b>19,0</b>	<b>26,0</b>	<b>27,00</b>	<b>1,04</b>
	<b>2014</b>	<b>32,0</b>	<b>32,0</b>	<b>41,00</b>	<b>1,28</b>
	<b>Jumlah Total</b>				

Sumber : Dinas Pertanian dan Ketahanan Pangan Kabupaten Padang Pariaman

Source : Department Agriculture and Food Security of Padang Pariaman Regency

**Tabel 5.1.13 Luas Tanam, Luas Panen, Produksi, dan Rata-Rata Produksi Kacang Tanah di Kabupaten Padang Pariaman, 2018**  
*Planted Area, Harvested Area, Production, and Average Production of Peanuts in Padang Pariaman Regency, 2018*

	Kecamatan Sub Districts	Luas Tanam / Planted Area ( Ha / Ha )	Luas Panen / Harvested Area (Ha / Ha )	Produksi / Production ( Ton )	Rata – rata Produksi / Average Production (Ton / Ha )
	(1)	(2)	(3)	(4)	(5)
1.	Batang Anai	-	-	-	-
2.	Lubuk Alung	36,0	32,0	40,13	1,25
3.	Sintuk Toboh Gadang	-	-	-	-
4.	Ulakan Tapakis	-	-	-	-
5.	Nan Sabaris	-	-	-	-
6.	2 x 11 Enam Lingkung	1,0	1,0	0,65	0,65
7.	Enam Lingkung	-	-	-	-
8.	2 x 11 Kayu Tanam	-	-	-	-
9.	VII Koto Sungai Sariak	-	-	-	-
10.	Patamuan	-	-	-	-
11.	Padang Sago	-	-	-	-
12.	V Koto Kampung Dalam	-	-	-	-
13.	V Koto Timur	-	-	-	-
14.	Sungai Limau	-	-	-	-
15.	Batang Gasan	-	-	-	-
16.	Sungai Geringging	9,0	10,0	23,55	2,36
17.	IV Koto Aur Malintang	24,9	32,7	37,67	1,15
	<b>2018</b>	<b>70,9</b>	<b>75,7</b>	<b>102,00</b>	<b>1,35</b>
	<b>2017</b>	<b>68,1</b>	<b>72,6</b>	<b>75,00</b>	<b>1,03</b>
<b>Jumlah</b>	<b>2016</b>	<b>89,0</b>	<b>115,0</b>	<b>127,01</b>	<b>1,11</b>
<b>Total</b>	<b>2015</b>	<b>260,0</b>	<b>277,0</b>	<b>393,00</b>	<b>1,42</b>
	<b>2014</b>	<b>299,0</b>	<b>294,0</b>	<b>419,00</b>	<b>1,43</b>

Sumber : Dinas Pertanian dan Ketahanan Pangan Kabupaten Padang Pariaman  
 Source : Department Agriculture and Food Security of Padang Pariaman Regency

**Tabel 5.1.14** Banyaknya Mesin Pengolahan Tanah di Kabupaten Padang Pariaman, 2018  
*Number of Land Processing Machine in Padang Pariaman Regency, 2018*

	Kecamatan Sub Districts	Traktor Roda Dua Two Wheels Tractors	Traktor Roda Empat Four Wheels Tractors		
			Mini	Sedang Medium	Besar Big
	(1)	(2)	(3)	(4)	(5)
1.	Batang Anai	92	-	-	-
2.	Lubuk Alung	129	-	1	-
3.	Sintuk Toboh Gadang	34	-	2	-
4.	Ulakan Tapakis	98	-	-	-
5.	Nan Sabaris	118	-	3	-
6.	2 x 11 Enam Lingkung	43	-	-	-
7.	Enam Lingkung	38	-	-	-
8.	2 x 11 Kayu Tanam	104	-	-	-
9.	VII Koto Sungai Sariak	51	-	-	-
10.	Patamuan	80	-	-	-
11.	Padang Sago	19	-	-	-
12.	V Koto Kampung Dalam	97	-	-	-
13.	V Koto Timur	55	-	-	-
14.	Sungai Limau	78	-	-	-
15.	Batang Gasan	16	-	-	-
16.	Sungai Geringging	30	-	-	-
17.	IV Koto Aur Malintang	86	-	-	-
	<b>2018</b>	<b>1 168</b>	-	<b>6</b>	-
	<b>2017</b>	<b>1 100</b>	-	<b>4</b>	-
	<b>2016</b>	<b>1 035</b>	-	<b>4</b>	-
	<b>2015</b>	<b>1 149</b>	-	<b>1</b>	-
	<b>2014</b>	<b>1 048</b>	-	-	<b>1</b>

Sumber : Dinas Pertanian dan Ketahanan Pangan Kabupaten Padang Pariaman

Source : *Department Agriculture and Food Security of Padang Pariaman Regency*



**Tabel** 5.1.15 **Banyaknya Mesin Pengolah Gabah Menurut Kecamatan di Kabupaten Padang Pariaman, 2018**  
**Table** 5.1.15 **Number of Paddy Processor by Sub District in Padang Pariaman Regency, 2018**

	Kecamatan <i>Sub Districts</i>	Perontok Padi <i>Thresher</i>	Pengering Gabah <i>Drayer</i>	Pembersih Gabah <i>Cleaner</i>	Penyosoh Beras Pecah Kulit <i>Polisher</i>
	(1)	(2)	(3)	(4)	(5)
1.	Batang Anai	66	-	20	-
2.	Lubuk Alung	67	-	-	-
3.	Sintuk Toboh Gadang	20	-	30	-
4.	Ulakan Tapakis	70	-	9	-
5.	Nan Sabaris	70	-	75	-
6.	2 x 11 Enam Lingkung	40	2	1	-
7.	Enam Lingkung	19	-	47	-
8.	2 x 11 Kayu Tanam	11	1	69	-
9.	VII Koto Sungai Sariak	32	1	-	-
10.	Patamuan	16	-	27	-
11.	Padang Sago	4	-	12	-
12.	V Koto Kampung Dalam	21	-	-	-
13.	V Koto Timur	32	-	31	-
14.	Sungai Limau	44	1	72	-
15.	Batang Gasan	5	-	-	-
16.	Sungai Geringging	12	28	-	-
17.	IV Koto Aur Malintang	25	-	45	-
	<b>2018</b>	<b>554</b>	<b>33</b>	<b>438</b>	<b>-</b>
	<b>2017</b>	<b>544</b>	<b>33</b>	<b>563</b>	<b>-</b>
<b>Jumlah</b>	<b>2016</b>	<b>520</b>	<b>33</b>	<b>499</b>	<b>-</b>
<b>Total</b>	<b>2015</b>	<b>646</b>	<b>2</b>	<b>371</b>	<b>-</b>
	<b>2014</b>	<b>820</b>	<b>2</b>	<b>337</b>	<b>-</b>

Sumber : Dinas Pertanian dan Ketahanan Pangan Kabupaten Padang Pariaman  
 Source : Department Agriculture and Food Security of Padang Pariaman Regency

**Tabel 5.1.16** Banyaknya Mesin Pengolahan Jagung Menurut Kecamatan di Kabupaten Padang Pariaman, 2018  
**Table** *Number of Maize Processing Equipments by Sub District in Padang Pariaman Regency, 2018*

	Kecamatan Sub Districts	Pemipil Jagung Corn Peeler Machine	Penggiling Jagung Corn Rice Mill
	(1)	(2)	(3)
1.	Batang Anai	4	-
2.	Lubuk Alung	24	3
3.	Sintuk Toboh Gadang	13	2
4.	Ulakan Tapakis	7	2
5.	Nan Sabaris	11	3
6.	2 x 11 Enam Lingkung	3	-
7.	Enam Lingkung	4	7
8.	2 x 11 Kayu Tanam	7	-
9.	VII Koto Sungai Sariak	-	-
10.	Patamuan	-	-
11.	Padang Sago	2	-
12.	V Koto Kampung Dalam	-	-
13.	V Koto Timur	-	-
14.	Sungai Limau	-	-
15.	Batang Gasan	4	-
16.	Sungai Geringging	9	-
17.	IV Koto Aur Malintang	20	-
	<b>2018</b>	<b>108</b>	<b>17</b>
	<b>2017</b>	<b>101</b>	<b>17</b>
	<b>Jumlah Total</b>	<b>2016</b>	<b>100</b>
		<b>2015</b>	<b>96</b>
		<b>2014</b>	<b>86</b>
			<b>7</b>

Sumber : Dinas Pertanian dan Ketahanan Pangan Kabupaten Padang Pariaman

Source : *Department Agriculture and Food Security of Padang Pariaman Regency*

**Tabel 5.1.17** Banyaknya Mesin Pengolah Ubi Kayu Menurut Kecamatan di Kabupaten Padang Pariaman, 2018  
*Number of Cassava Processor by Sub District in Padang Pariaman Regency, 2018*

Kecamatan <i>Sub Districts</i>	Pemerut Ubi Kayu <i>Cassava Resper</i>	Perajang Ubi Kayu <i>Carved Cassava</i>	Pembuat Chip <i>Chip maker</i>	Pembuat Pelet <i>Pelet Maker</i>
(1)	(2)	(3)	(4)	(5)
1. Batang Anai	-	-	-	-
2. Lubuk Alung	-	-	-	-
3. Sintuk Toboh Gadang	-	-	-	-
4. Ulakan Tapakis	-	-	-	-
5. Nan Sabaris	-	-	-	-
6. 2 x 11 Enam Lingkung	-	-	-	-
7. Enam Lingkung	-	-	-	-
8. 2 x 11 Kayu Tanam	-	-	-	-
9. VII Koto Sungai Sariak	-	-	-	-
10. Patamuan	-	-	-	-
11. Padang Sago	-	-	-	-
12. V Koto Kampung Dalam	-	-	-	-
13. V Koto Timur	-	-	-	-
14. Sungai Limau	-	-	-	-
15. Batang Gasan	-	-	-	-
16. Sungai Geringging	-	-	-	-
17. IV Koto Aur Malintang	-	-	-	-
	<b>2018</b>	-	-	-
	<b>2017</b>	-	-	-
<b>Jumlah Total</b>	<b>2016</b>	-	-	-
	<b>2015</b>	<b>214</b>	<b>122</b>	-
	<b>2014</b>	<b>214</b>	<b>122</b>	-

Sumber : Dinas Pertanian dan Ketahanan Pangan Kabupaten Padang Pariaman  
 Source : *Department Agriculture and Food Security of Padang Pariaman Regency*

## 5.2 HORTIKULTURA/HORTICULTURE

Tabel 5.2.1 Luas Panen Tanaman Sayuran Menurut Jenis Sayuran di Kabupaten Padang Pariaman (ha), 2017-2018  
*Harvested Area of Vegetables by Kind of Plant in Padang Pariaman Regency (ha), 2017-2018*

	Kecamatan <i>Sub District</i>	Bawang Merah <i>Shallot</i>		Cabai <i>Chili</i>		Kentang <i>Potato</i>	
		2017	2018	2017	2018	2017	2018
	(1)	(2)	(3)	(4)	(5)	(6)	(7)
1.	Batang Anai	1	1	35	12	-	-
2.	Lubuk Alung	2	5	29	18	-	-
3.	Sintuk Toboh Gadang	-	-	7	8	-	-
4.	Ulakan Tapakis	-	-	8	12	-	-
5.	Nan Sabaris	3	2	13	9	-	-
6.	2 x 11 Enam Lingkung	-	-	9	5	-	-
7.	Enam Lingkung	-	-	2	11	-	-
8.	2 x 11 Kayu Tanam	2	-	40	28	-	-
9.	VII Koto Sungai Sariak	-	-	-	23	-	-
10.	Patamuan	-	-	-	2	-	-
11.	Padang Sago	-	-	2	2	-	-
12.	V Koto Kampung Dalam	-	-	7	5	-	-
13.	V Koto Timur	-	-	11	15	-	-
14.	Sungai Limau	-	-	8	14	-	-
15.	Batang Gasan	-	-	2	5	-	-
16.	Sungai Geringging	-	-	10	42	-	-
17.	IV Koto Aur Malintang	-	-	39	14	-	-
<b>Padang Pariaman</b>		<b>8</b>	<b>8</b>	<b>222</b>	<b>225</b>	-	-

Bersambung / *To be continued* .....

**Tabel** 5.2.1 **Lanjutan .....**  
**Table** 5.2.1 **Continued .....**

	Kecamatan Sub District	Kubis Cabbage		Petsai Chinese Cabbage	
		2017	2018	2017	2018
	(1)	(8)	(9)	(10)	(11)
1.	Batang Anai	-	-	-	-
2.	Lubuk Alung	-	-	-	-
3.	Sintuk Toboh Gadang	-	-	-	-
4.	Ulakan Tapakis	-	-	-	-
5.	Nan Sabaris	-	-	-	-
6.	2 x 11 Enam Lingkung	-	-	-	-
7.	Enam Lingkung	-	-	-	-
8.	2 x 11 Kayu Tanam	-	-	-	-
9.	VII Koto Sungai Sariaik	-	-	-	-
10.	Patamuan	-	-	-	-
11.	Padang Sago	-	-	-	-
12.	V Koto Kampung Dalam	-	-	-	-
13.	V Koto Timur	-	-	-	-
14.	Sungai Limau	-	-	-	-
15.	Batang Gasan	-	-	-	-
16.	Sungai Geringging	-	-	-	-
17.	IV Koto Aur Malintang	-	-	-	-
	<b>Padang Pariaman</b>	-	-	-	-

Bersambung / To be continued .....

**Tabel** 5.2.1 **Lanjutan .....**  
**Table** 5.2.1 **Continued .....**

	Kecamatan <i>Sub District</i>	Tomat <i>Tomato</i>		Wortel <i>Carrot</i>	
		2017	2018	2017	2018
	(1)	(12)	(13)	(14)	(15)
1.	Batang Anai	-	-	-	-
2.	Lubuk Alung	-	-	-	-
3.	Sintuk Toboh Gadang	-	-	-	-
4.	Ulakan Tapakis	-	-	-	-
5.	Nan Sabaris	-	-	-	-
6.	2 x 11 Enam Lingkung	-	-	-	-
7.	Enam Lingkung	-	-	-	-
8.	2 x 11 Kayu Tanam	-	-	-	-
9.	VII Koto Sungai Sariak	-	-	-	-
10.	Patamuan	-	-	-	-
11.	Padang Sago	-	-	-	-
12.	V Koto Kampung Dalam	-	-	-	-
13.	V Koto Timur	-	-	-	-
14.	Sungai Limau	-	-	-	-
15.	Batang Gasan	-	-	-	-
16.	Sungai Geringging	-	-	-	-
17.	IV Koto Aur Malintang	-	-	-	-
<b>Padang Pariaman</b>		-	-	-	-

Sumber : BPS, Statistik Pertanian Hortikultura SPH-SBS

Source : BPS-Statistics Indonesia, Agricultural Statistic for Horticulture SPH-SBS

**Tabel 5.2.2** **Produksi Panen Tanaman Sayuran Menurut Kecamatan di Kabupaten Padang Pariaman (ha), 2017-2018**  
*Production of VegeTables by Sub District and Kind of Plant in Padang Pariaman Regency (ha), 2017-2018*

	Kecamatan Sub District	Bawang Merah Shallot		Cabai Chili		Kentang Potato	
		2017	2018	2017	2018	2017	2018
	(1)	(2)	(3)	(4)	(5)	(6)	(7)
1.	Batang Anai	1,2	6,0	76,0	56,5	-	-
2.	Lubuk Alung	14,5	28,0	70,2	69,5	-	-
3.	Sintuk Toboh Gadang	-	-	25,4	37,6	-	-
4.	Ulakan Tapakis	-	-	29,3	55,6	-	-
5.	Nan Sabaris	38,0	4,4	132,7	133,9	-	-
6.	2 x 11 Enam Lingkung	-	-	26,7	26,3	-	-
7.	Enam Lingkung	-	-	2,3	39,3	-	-
8.	2 x 11 Kayu Tanam	6,8	-	76,8	107,3	-	-
9.	VII Koto Sungai Sariak	-	-	-	64,4	-	-
10.	Patamuan	-	-	-	5,0	-	-
11.	Padang Sago	-	-	5,8	9,1	-	-
12.	V Koto Kampung Dalam	-	-	37,4	28,2	-	-
13.	V Koto Timur	-	-	51,2	62,3	-	-
14.	Sungai Limau	-	-	30,2	86,1	-	-
15.	Batang Gasan	-	-	16,0	52,5	-	-
16.	Sungai Geringging	-	-	139,0	166,5	-	-
17.	IV Koto Aur Malintang	-	-	275,0	93,1	-	-
<b>Padang Pariaman</b>		<b>60,5</b>	<b>38,4</b>	<b>994,0</b>	<b>1 093,2</b>	<b>-</b>	<b>-</b>

Bersambung / To be continued .....

**Tabel** 5.2.2 **Lanjutan .....**  
**Table** 5.2.2 **Continued .....**

	Kecamatan <i>Sub District</i>	Kubis <i>Cabbage</i>		Petsai <i>Chinese Cabbage</i>	
		2017	2018	2017	2018
	(1)	(8)	(9)	(10)	(11)
1.	Batang Anai	-	-	-	-
2.	Lubuk Alung	-	-	-	-
3.	Sintuk Toboh Gadang	-	-	-	-
4.	Ulakan Tapakis	-	-	-	-
5.	Nan Sabaris	-	-	-	-
6.	2 x 11 Enam Lingkung	-	-	-	-
7.	Enam Lingkung	-	-	-	-
8.	2 x 11 Kayu Tanam	-	-	-	-
9.	VII Koto Sungai Sariak	-	-	-	-
10.	Patamuan	-	-	-	-
11.	Padang Sago	-	-	-	-
12.	V Koto Kampung Dalam	-	-	-	-
13.	V Koto Timur	-	-	-	-
14.	Sungai Limau	-	-	-	-
15.	Batang Gasan	-	-	-	-
16.	Sungai Geringging	-	-	-	-
17.	IV Koto Aur Malintang	-	-	-	-
	<b>Padang Pariaman</b>	-	-	-	-

Bersambung / *To be continued* .....



**Tabel** 5.2.2 **Lanjutan .....**  
**Table** 5.2.2 **Continued .....**

	Kecamatan Sub District	Tomat Tomato		Wortel Carrot	
		2017	2018	2017	2018
	(1)	(12)	(13)	(14)	(15)
1.	Batang Anai	-	-	-	-
2.	Lubuk Alung	-	-	-	-
3.	Sintuk Toboh Gadang	-	-	-	-
4.	Ulakan Tapakis	-	-	-	-
5.	Nan Sabaris	-	-	-	-
6.	2 x 11 Enam Lingkung	-	-	-	-
7.	Enam Lingkung	-	-	-	-
8.	2 x 11 Kayu Tanam	-	-	-	-
9.	VII Koto Sungai SariaK	-	-	-	-
10.	Patamuan	-	-	-	-
11.	Padang Sago	-	-	-	-
12.	V Koto Kampung Dalam	-	-	-	-
13.	V Koto Timur	-	-	-	-
14.	Sungai Limau	-	-	-	-
15.	Batang Gasan	-	-	-	-
16.	Sungai Geringging	-	-	-	-
17.	IV Koto Aur Malintang	-	-	-	-
<b>Padang Pariaman</b>		-	-	-	-

Sumber : BPS, Statistik Pertanian Hortikultura SPH-SBS

Source : BPS-Statistics Indonesia, Agricultural Statistic for Horticulture SPH-SBS

**Tabel 5.2.3 Luas Panen Tanaman Sayuran dan Buah-Buahan Semusim Menurut Jenis di Kabupaten Padang Pariaman (ha), 2017-2018**  
**Harvested Area of Seasonal Vegetables and Fruit by Kind of Plant in Padang Pariaman Regency (ha), 2017-2018**

Jenis Tanaman <i>Kind of Plants</i>		2017	2018
(1)		(2)	(3)
1.	<b>Sayuran/ <i>VegeTables</i></b>	...	...
1.	Bawang Daun/ <i>Wlech Onion</i>	-	-
2.	Bawang Merah/ <i>Shallot</i>	8	8
3.	Bawang Putih/ <i>Garlic</i>	-	-
4.	Bayam/ <i>Spinach</i>	171	210
5.	Buncis/ <i>Green Bean</i>	-	-
6.	Cabai Besar/ <i>Chili (Capsicum Annum)</i>	158	161
7.	Cabai Rawit/ <i>Chili (Capsicum Frutescens)</i>	64	64
8.	Cabai/ <i>Chili</i>	222	225
9.	Jamur/ <i>Mushroom</i>	-	-
10.	Kacang Merah/ <i>Red Bean</i>	-	-
11.	Kacang Panjang/ <i>Yardlong Bean</i>	174	207
12.	Kangkung/ <i>Kangkung</i>	205	249
13.	Kembang Kol/ <i>Cauliflower</i>	-	-
14.	Kentang/ <i>Potato</i>	-	-
15.	Ketimun/ <i>Cucumber</i>	277	264
16.	Kubis/ <i>Cabbage</i>	-	-
17.	Labu Siam/ <i>Chayote</i>	-	-
18.	Lobak/ <i>Radish</i>	-	3
19.	Paprika/ <i>Bell Pepper</i>	-	-
20.	Petsai/ <i>Chinese Cabbage</i>	-	-
21.	Terung/ <i>Eggplant</i>	86	113
22.	Tomat/ <i>Tomato</i>	-	-
23.	Wortel/ <i>Carrot</i>	-	-
2.	<b>Buah-buahan/ <i>Fruits</i></b>	...	...
1.	Blewah/ <i>Cantaloupe</i>	-	-
2.	Melon/ <i>Melon</i>	-	-
3.	Semangka/ <i>Watermelon</i>	74	57
4.	Stroberi/ <i>Strawberry</i>	-	-

Sumber : BPS, Statistik Pertanian Hortikultura SPH-SBS

Source : BPS-Statistics Indonesia, Agricultural Statistic for Horticulture SPH-SBS

**Tabel 5.2.4** **Produksi Tanaman Sayuran dan Buah-Buahan Semusim Menurut Jenis Ta Kabupaten Padang Pariaman (ton), 2017-2018**  
**Production of Seasonal Vegetables and Fruit by Kind of Plant in Padang Pariaman Regency (ha), 2017-2018**

Jenis Tanaman Kind of Plants		2017	2018
(1)		(2)	(3)
<b>1. Sayuran/ VegeTables</b>		...	...
1.	Bawang Daun/ <i>Wlech Onion</i>	-	-
2.	Bawang Merah/ <i>Shallot</i>	60,5	38,4
3.	Bawang Putih/ <i>Garlic</i>	-	-
4.	Bayam/ <i>Spinach</i>	407,4	611,1
5.	Buncis/ <i>Green Bean</i>	-	-
6.	Cabai Besar/ <i>Chili (Capsicum Annum)</i>	637,5	749,5
7.	Cabai Rawit/ <i>Chili (Capsicum Frutescens)</i>	356,5	343,7
8.	Cabai/ <i>Chili</i>	994,0	1 093,2
9.	Jamur/ <i>Mushroom</i>	-	-
10.	Kacang Merah/ <i>Red Bean</i>	-	-
11.	Kacang Panjang/ <i>Yarldlong Bean</i>	544,1	827,3
12.	Kangkung/ <i>Kangkong</i>	787,7	974,0
13.	Kembang Kol/ <i>Cauliflower</i>	-	-
14.	Kentang/ <i>Potato</i>	-	-
15.	Ketimun/ <i>Cucumber</i>	2 463,2	2 330,7
16.	Kubis/ <i>Cabbage</i>	-	-
17.	Labu Siam/ <i>Chayote</i>	-	-
18.	Lobak/ <i>Radish</i>	-	42,0
19.	Paprika/ <i>Bell Pepper</i>	-	-
20.	Petsai/ <i>Chinese Cabbage</i>	-	-
21.	Terung/ <i>Eggplant</i>	400,9	510,8
22.	Tomat/ <i>Tomato</i>	-	-
23.	Wortel/ <i>Carrot</i>	-	-
<b>2. Buah-buahan/ Fruits</b>		...	...
1.	Blewah/ <i>Cantaloupe</i>	-	-
2.	Melon/ <i>Melon</i>	-	-
3.	Semangka/ <i>Watermelon</i>	582,5	431,0
4.	Stroberi/ <i>Strawberry</i>	-	-

Sumber : BPS, Statistik Pertanian Hortikultura SPH-SBS

Source : BPS-Statistics Indonesia, Agricultural Statistic for Horticulture SPH-SBS

**Tabel 5.2.5** Luas Panen Tanaman Biofarma Menurut Kecamatan dan Jenis Tanaman di Kabupaten Padang Pariaman (m<sup>2</sup>), 2017-2018  
**Table** 5.2.5 *Harvested Area of Medical Plants by Sub District and Kind of Plant in Padang Pariaman Regency (m<sup>2</sup>), 2017-2018*

	Kecamatan <i>Sub District</i>	Jahe <i>Ginger</i>		Laos/Lengkuas <i>Galanga</i>	
		2017	2018	2017	2018
	(1)	(2)	(3)	(4)	(5)
1.	Batang Anai	-	-	-	-
2.	Lubuk Alung	50	50	50	50
3.	Sintuk Toboh Gadang	65	95	40	45
4.	Ulakan Tapakis	1	-	1	-
5.	Nan Sabaris	-	-	-	-
6.	2 x 11 Enam Lingkung	-	-	-	-
7.	Enam Lingkung	-	1 474	750	656
8.	2 x 11 Kayu Tanam	-	-	-	-
9.	VII Koto Sungai Sariak	-	-	-	-
10.	Patamuan	-	-	-	-
11.	Padang Sago	-	-	-	-
12.	V Koto Kampung Dalam	-	-	-	-
13.	V Koto Timur	-	5 510	-	1.899
14.	Sungai Limau	355	152	310	280
15.	Batang Gasan	-	-	-	-
16.	Sungai Geringging	-	-	-	-
17.	IV Koto Aur Malintang	-	-	-	-
	<b>Padang Pariaman</b>	<b>471</b>	<b>7 281</b>	<b>1 151</b>	<b>2.930</b>

Bersambung / *To be continued* .....

**Tabel** 5.2.5 **Lanjutan .....**  
**Table** 5.2.5 **Continued .....**

	Kecamatan Sub District	Kencur East Indian Galanal		Kunyit Tumeric	
		2017	2018	2017	2018
		(1)	(6)	(7)	(8)
1.	Batang Anai	-	-	-	-
2.	Lubuk Alung	-	-	50	50
3.	Sintuk Toboh Gadang	-	-	225	297
4.	Ulakan Tapakis	-	-	1	-
5.	Nan Sabaris	-	-	-	-
6.	2 x 11 Enam Lingkung	-	-	-	-
7.	Enam Lingkung	-	-	-	1.781
8.	2 x 11 Kayu Tanam	-	-	-	-
9.	VII Koto Sungai Sariak	-	-	-	-
10.	Patamuan	-	-	-	-
11.	Padang Sago	-	-	-	-
12.	V Koto Kampung Dalam	-	-	12	-
13.	V Koto Timur	-	-	-	1.840
14.	Sungai Limau	110	150	560	320
15.	Batang Gasan	-	-	-	-
16.	Sungai Geringging	-	-	-	-
17.	IV Koto Aur Malintang	-	-	-	-
<b>Padang Pariaman</b>		<b>110</b>	<b>150</b>	<b>848</b>	<b>4 288</b>

Sumber : BPS, Statistik Pertanian Hortikultura SPH-SBS

Source : BPS-Statistics Indonesia, Agricultural Statistic for Horticulture SPH-SBS

**Tabel 5.2.6** **Produksi Tanaman Biofarma Menurut Kecamatan dan Jenis Tanaman di Kabupaten Padang Pariaman (kg), 2017-2018**  
**Production of Medical Plants by Sub District and Kind of Plant in Padang Pariaman Regency (kg), 2017-2018**

Kecamatan Sub District	Jahe Ginger		Laos/Lengkuas Galanga	
	2017	2018	2017	2018
(1)	(2)	(3)	(4)	(5)
1. Batang Anai	-	-	-	-
2. Lubuk Alung	240	240	280	280
3. Sintuk Toboh Gadang	440	390	248	165
4. Ulakan Tapakis	3	-	4	-
5. Nan Sabaris	-	-	-	-
6. 2 x 11 Enam Lingkung	-	-	-	-
7. Enam Lingkung	7 007	7 195	3 248	2 791
8. 2 x 11 Kayu Tanam	-	-	-	-
9. VII Koto Sungai Sariak	-	-	-	-
10. Patamuan	-	-	-	-
11. Padang Sago	-	-	-	-
12. V Koto Kampung Dalam	-	-	-	-
13. V Koto Timur	14 328	22 040	8 551	7 596
14. Sungai Limau	1 420	456	930	840
15. Batang Gasan	-	-	-	-
16. Sungai Geringging	-	-	-	-
17. IV Koto Aur Malintang	-	-	-	-
<b>Padang Pariaman</b>	<b>23 438</b>	<b>30 321</b>	<b>13 261</b>	<b>11 672</b>

Bersambung / To be continued .....

**Tabel** 5.2.6 **Lanjutan .....**  
**Table** 5.2.6 **Continued .....**

	Kecamatan Sub District	Kencur East Indian Galanal		Kunyit Tumeric	
		2017	2018	2017	2018
		(1)	(6)	(7)	(8)
1.	Batang Anai	-	-	-	-
2.	Lubuk Alung	-	-	320	320
3.	Sintuk Toboh Gadang	-	-	1 330	1 492
4.	Ulakan Tapakis	-	-	4	-
5.	Nan Sabaris	-	-	-	-
6.	2 x 11 Enam Lingkung	-	-	-	-
7.	Enam Lingkung	-	-	8 909	8 067
8.	2 x 11 Kayu Tanam	-	-	-	-
9.	VII Koto Sungai Sariak	-	-	-	-
10.	Patamuan	-	-	-	-
11.	Padang Sago	-	-	-	-
12.	V Koto Kampung Dalam	-	-	61	-
13.	V Koto Timur	-	-	23 698	7 360
14.	Sungai Limau	362	525	1 680	960
15.	Batang Gasan	-	-	-	-
16.	Sungai Geringging	-	-	-	-
17.	IV Koto Aur Malintang	-	-	-	-
<b>Padang Pariaman</b>		<b>362</b>	<b>525</b>	<b>36 002</b>	<b>18 199</b>

Sumber : BPS, Statistik Pertanian Hortikultura SPH-SBS

Source : BPS-Statistics Indonesia, Agricultural Statistic for Horticulture SPH-SBS

**Tabel 5.2.7 Luas Panen Tanaman Biokafarma Menurut Jenis Tanaman di Kabupaten Pariaman (m<sup>2</sup>), 2017-2018**  
**Harvested Area of Medical Plants by Kind of Plant in Padang Pariaman Regency (m<sup>2</sup>), 2017-2018**

	Jenis Tanaman <i>Kind of Plants</i>	2017	2018
	(1)	(2)	(3)
1.	Dlingo/Dringo/ <i>Sweet Root/Calamus</i>	-	-
2.	Jahe/ <i>Ginger</i>	6 612	7 281
3.	Kapulaga/ <i>Java Cardamon</i>	878	732
4.	Keji Beling/Kecibeling/ <i>Strobilanthes crispa</i>	122	108
5.	Kencur/ <i>East Indian Galangal</i>	110	150
6.	Kunyit/ <i>Turmeric</i>	10 658	4 288
7.	Laos/Lengkuas/ <i>Galanga</i>	3 367	2 930
8.	Lempuyang/ <i>Zingiber Aromaticum</i>	-	-
9.	Lidah Buaya/ <i>Oliviera</i>	354	521
10.	Mahkota Dewa/ <i>God's Crown</i>	180	80
11.	Mengkudu/Pace/ <i>Indian Mulberry</i>	471	264
12.	Sambiloto/ <i>King of Bitter</i>	-	-
13.	Temuireng/ <i>Black Turmeric</i>	-	-
14.	Temukunci/ <i>Chinese Keys</i>	-	-
15.	Temulawak/ <i>Java Turmeric</i>	-	-

Sumber : BPS, Statistik Pertanian Hortikultura SPH-SBS

Source : BPS-Statistics Indonesia, *Agricultural Statistic for Horticulture SPH-SBS*



**Tabel 5.2.8** **Produksi Tanaman Biofarmaka Menurut Jenis Tanaman di Kabupaten Padang Pariaman (kg), 2017-2018**  
**Table** **5.2.8** **Production of Medical Plants by Kind of Plant in Padang Pariaman Regency (kg), 2017-2018**

	Jenis Tanaman Kind of Plants	2017	2018
	(1)	(2)	(3)
1.	Dlingo/Dringo/ <i>Sweet Root/Calamus</i>	-	-
2.	Jahe/ <i>Ginger</i>	23 438	30 321
3.	Kapulaga/ <i>Java Cardamon</i>	1 119	1 316
4.	Keji Beling/Kecibeling/ <i>Strobilanthes crispa</i>	111	244
5.	Kencur/ <i>East Indian Galangal</i>	362	525
6.	Kunyit/ <i>Turmeric</i>	36 002	18 199
7.	Laos/Lengkuas/ <i>Galanga</i>	13 261	11 672
8.	Lempuyang/ <i>Zingiber Aromaticum</i>	-	-
9.	Lidah Buaya/ <i>Oliviera</i>	844	1 298
10.	Mahkota Dewa/ <i>God's Crown</i>	4 283	1 984
11.	Mengkudu/Pace/ <i>Indian Mulberry</i>	3 905	2 934
12.	Sambiloto/ <i>King of Bitter</i>	-	-
13.	Temuireng/ <i>Black Turmeric</i>	-	-
14.	Temukunci/ <i>Chinese Keys</i>	-	-
15.	Temulawak/ <i>Java Turmeric</i>	-	-

Sumber : BPS, Statistik Pertanian Hortikultura SPH-SBS

Source : BPS-Statistics Indonesia, Agricultural Statistic for Horticulture SPH-SBS

**Tabel 5.2.9** **Produksi Buah-Buahan Menurut Kecamatan dan Jenis Tanaman di Kabupaten Padang Pariaman (ton), 2017-2018**  
**Table** **5.2.9** **Production of Fruits by Sub District and Kind of Plant in Padang Pariaman Regency (ton), 2017-2018**

	Kecamatan Sub District	Mangga Mango		Durian Durian	
		2017	2018	2017	2018
	(1)	(2)	(3)	(4)	(5)
1.	Batang Anai	454,6	980,5	2 381,6	6 116,6
2.	Lubuk Alung	61,5	50,3	306,8	229,3
3.	Sintuk Toboh Gadang	47,1	59,2	241,3	81,7
4.	Ulakan Tapakis	-	15,6	-	5,0
5.	Nan Sabaris	83,7	84,9	16,8	46,5
6.	2 x 11 Enam Lingkung	105,4	73,7	91,1	317,4
7.	Enam Lingkung	61,6	115,5	790,9	339,8
8.	2 x 11 Kayu Tanam	177,9	46,8	262,9	1 486,8
9.	VII Koto Sungai Sariak	325,1	115,9	208,0	162,7
10.	Patamuan	-	-	-	556,9
11.	Padang Sago	113,2	89,0	270,8	322,5
12.	V Koto Kampung Dalam	101,1	101,1	-	415,0
13.	V Koto Timur	-	91,6	-	614,4
14.	Sungai Limau	47,5	24,8	-	299,2
15.	Batang Gasan	-	-	54,4	18,7
16.	Sungai Geringging	257,9	102,0	618,5	741,0
17.	IV Koto Aur Malintang	33,1	35,8	366,4	399,5
<b>Padang Pariaman</b>		<b>1 869,7</b>	<b>1 986,7</b>	<b>5 609,5</b>	<b>12 153,0</b>

Bersambung / To be continued .....

**Tabel** 5.2.9 **Lanjutan .....**  
**Table** 5.2.9 **Continued .....**

	Kecamatan Sub District	Jeruk Orange		Pisang Banana	
		2017	2018	2017	2018
		(1)	(6)	(7)	(8)
1.	Batang Anai	31,0	101,3	661,6	224,2
2.	Lubuk Alung	-	3,5	1 251,0	943,6
3.	Sintuk Toboh Gadang	-	0,8	213,4	84,7
4.	Ulakan Tapakis	-	-	25,4	70,0
5.	Nan Sabaris	14,8	27,6	752,1	809,0
6.	2 x 11 Enam Lingkung	-	-	146,2	210,0
7.	Enam Lingkung	1,6	3,4	309,3	232,6
8.	2 x 11 Kayu Tanam	0,5	0,5	656,7	910,1
9.	VII Koto Sungai Sariak	29,9	28,0	2 217,9	1 864,0
10.	Patamuan	-	-	706,4	575,8
11.	Padang Sago	0,1	0,2	1 770,5	2 005,0
12.	V Koto Kampung Dalam	34,4	32,0	3 703,8	3 901,4
13.	V Koto Timur	19,5	12,2	1 424,4	879,9
14.	Sungai Limau	6,6	4,4	2 113,3	3 798,2
15.	Batang Gasan	-	-	253,2	136,8
16.	Sungai Geringging	-	-	267,4	273,0
17.	IV Koto Aur Malintang	4,0	4,8	191,7	234,3
<b>Padang Pariaman</b>		<b>142,4</b>	<b>218,7</b>	<b>16 664,3</b>	<b>17 152,6</b>

Bersambung / To be continued .....

**Tabel** 5.2.9 **Lanjutan .....**  
**Table** 5.2.9 **Continued .....**

	Kecamatan <i>Sub District</i>	Pepaya <i>Papaya</i>		Salak <i>Salacca</i>	
		2017	2018	2017	2018
	(1)	(10)	(11)	(12)	(13)
1.	Batang Anai	1 405,9	1 594,6	-	-
2.	Lubuk Alung	494,2	916,3	-	-
3.	Sintuk Toboh Gadang	362,9	53,9	-	-
4.	Ulakan Tapakis	357,1	331,2	-	-
5.	Nan Sabaris	271,4	288,2	-	-
6.	2 x 11 Enam Lingkung	161,5	173,6	-	-
7.	Enam Lingkung	14,2	66,2	-	-
8.	2 x 11 Kayu Tanam	101,5	179,6	-	-
9.	VII Koto Sungai Sariak	43,9	201,4	-	-
10.	Patamuan	10 476,0	13 002,5	-	-
11.	Padang Sago	5 327,7	5 628,2	-	-
12.	V Koto Kampung Dalam	544,6	510,8	-	-
13.	V Koto Timur	191,1	186,9	-	-
14.	Sungai Limau	1,9	7,3	-	-
15.	Batang Gasan	12,2	-	-	-
16.	Sungai Geringging	38,4	40,8	-	-
17.	IV Koto Aur Malintang	56,1	68,0	0,9	1,2
<b>Padang Pariaman</b>		<b>19 860,6</b>	<b>23 249,5</b>	<b>0,9</b>	<b>1,2</b>

Sumber : BPS, Statistik Pertanian Hortikultura SPH-SBS

Source : BPS-Statistics Indonesia, Agricultural Statistic for Horticulture SPH-SBS

**Tabel** 5.2.10 **Produksi Buah-Buahan dan Sayuran Menurut Jenis Tanaman di Kabupaten Padang Pariaman (ratus ton), 2017-2018**  
**Table** 5.2.10 **Production of Annual Fruits and Vegetables by Kind of Plant in Padang Pariaman Regency (hundred tons), 2017-2018**

	Jenis Tanaman Kind of Plants	2017	2018
	(1)	(2)	(3)
1.	<b>Buah-Buahan/ Fruits</b>		
1.	Alpukat/ <i>Avocado</i>	4,21	4,52
2.	Anggur/ <i>Grape</i>	-	-
3.	Apel/ <i>Apple</i>	-	-
4.	Belimbing/ <i>Star Fruit</i>	0,46	0,71
5.	Duku/Langsat/Kokosan/ <i>Duku</i>	0,11	0,31
6.	Durian/ <i>Durian</i>	56,10	121,53
7.	Jambu Air/ <i>Rose Apple</i>	2,73	3,97
8.	Jambu Biji/ <i>Guava</i>	8,05	8,16
9.	Jeruk Besar/ <i>Pomelo</i>	0,74	0,97
10.	Jeruk Siam/Keprak/ <i>Tangerine/Orange</i>	1,42	2,19
11.	Jeruk/ <i>Orange</i> ( <i>Tangerine</i> + <i>Pomelo</i> )	2,16	3,16
12.	Mangga/ <i>Mango</i>	18,70	19,87
13.	Manggis/ <i>Mangosteen</i>	63,55	64,14
14.	Markisa/ <i>Marquisa</i>	-	-
15.	Nangka/Cempedak/ <i>Jack Fruit</i>	42,65	40,63
16.	Nenas/ <i>Pineapple</i>	0,17	0,15
17.	Pepaya/ <i>Papaya</i>	198,61	232,50
18.	Pisang/ <i>Banana</i>	166,64	171,53
19.	Rambutan/ <i>Rambutan</i>	18,13	13,53
20.	Salak/ <i>Salacca</i>	0,01	0,01
21.	Sawo/Sapodilla/ <i>Star Apple</i>	5,15	5,47
22.	Sirsak/ <i>Soursop</i>	3,04	4,83
23.	Sukun/ <i>Bread Fruit</i>	1,58	3,88
2.	<b>Sayuran/ <i>VegeTables</i></b>		
1.	Jengkol/ <i>Jengkol</i>	18,47	20,07
2.	Melinjo/ <i>Melinjo</i>	73,94	68,76
3.	Petai/ <i>Twisted Cluster Bean</i>	13,84	17,89

Sumber : BPS, Statistik Pertanian Hortikultura SPH-SBS

Source : BPS-Statistics Indonesia, Agricultural Statistic for Horticulture SPH-SBS

**Tabel 5.2.11 Luas Tanam, Luas Panen, Produksi, dan Rata-Rata Produksi Cabe Merah menurut kecamatan di Kabupaten Padang Pariaman, 2018**  
*Planted Area, Harvested Area, Production, and Average Production Red Pepper by Sub District in Padang Pariaman Regency, 2018*

	Kecamatan Sub Districts	Luas Tanam / Planted Area ( Ha / Ha )	Luas Panen / Harvested Area ( Ha / Ha )	Produksi / Production ( Ton )	Rata – rata Produksi / Average Production (Ton / Ha )
	(1)	(2)	(3)	(4)	(5)
1.	Batang Anai	9	12	63,50	5,29
2.	Lubuk Alung	11	12	61,15	5,10
3.	Sintuk Toboh Gadang	4	4	21,46	5,37
4.	Ulakan Tapakis	6	6	32,65	5,44
5.	Nan Sabaris	5	7	37,38	5,34
6.	2 x 11 Enam Lingkung	3	4	20,32	5,08
7.	Enam Lingkung	12	10	54,44	5,44
8.	2 x 11 Kayu Tanam	18	21	110,72	5,27
9.	VII Koto Sungai Sariak	16	14	79,26	5,66
10.	Patamuan	2	2	8,08	4,04
11.	Padang Sago	2	2	10,29	5,15
12.	V Koto Kampung Dalam	5	5	26,36	5,27
13.	V Koto Timur	11	10	41,05	4,11
14.	Sungai Limau	11	13	58,69	4,51
15.	Batang Gasan	4	3	14,68	4,89
16.	Sungai Geringging	28	28	150,23	5,37
17.	IV Koto Aur Malintang	4	7	37,62	5,37
	<b>2018</b>	<b>151</b>	<b>160</b>	<b>827,88</b>	<b>5,17</b>
	<b>2017</b>	<b>126</b>	<b>159</b>	<b>730,03</b>	<b>4,59</b>
	<b>2016</b>	<b>164</b>	<b>182</b>	<b>974,61</b>	<b>5,06</b>
	<b>2015</b>	<b>243</b>	<b>245</b>	<b>1 920,29</b>	<b>7,84</b>
	<b>2014</b>	<b>289</b>	<b>285</b>	<b>2 006,25</b>	<b>7,04</b>

Sumber : Dinas Pertanian dan Ketahanan Pangan Kabupaten Padang Pariaman

Source : Department Agriculture and Food Security of Padang Pariaman Regency

**Tabel** 5.2.12 **Luas Tanam, Luas Panen, dan Produksi Kacang Panjang Menurut Kecamatan di Kabupaten Padang Pariaman, 2018**  
**Table** 5.2.12 **Planted Area, Harvested Area, and Production Cow Peas by Sub District in Padang Pariaman Regency, 2018**

	<b>Kecamatan Sub Districts</b>	<b>Luas Tanam / Planted Area ( Ha / Ha )</b>	<b>Luas Panen / Harvested Area (Ha / Ha )</b>	<b>Produksi / Production ( Ton )</b>
	(1)	(2)	(3)	(4)
1.	Batang Anai	29	30	139,50
2.	Lubuk Alung	82	85	395,25
3.	Sintuk Toboh Gadang	13	14	65,10
4.	Ulakan Tapakis	-	-	-
5.	Nan Sabaris	5	6	27,90
6.	2 x 11 Enam Lingkung	-	-	-
7.	Enam Lingkung	9	9	41,85
8.	2 x 11 Kayu Tanam	10	13	60,45
9.	VII Koto Sungai Sariak	11	10	46,50
10.	Patamuan	-	-	-
11.	Padang Sago	-	-	-
12.	V Koto Kampung Dalam	-	-	-
13.	V Koto Timur	6	7	32,55
14.	Sungai Limau	6	6	27,90
15.	Batang Gasan	4	4	18,60
16.	Sungai Geringging	7	7	32,55
17.	IV Koto Aur Malintang	16	16	74,40
	<b>2018</b>	<b>198</b>	<b>207</b>	<b>962,55</b>
	<b>2017</b>	<b>172</b>	<b>205</b>	<b>890,88</b>
<b>Jumlah</b>	<b>2016</b>	<b>172</b>	<b>205</b>	<b>1 191,05</b>
<b>Total</b>	<b>2015</b>	<b>228</b>	<b>226</b>	<b>1 313,06</b>
	<b>2014</b>	<b>283</b>	<b>302</b>	<b>2 723,07</b>

Sumber : Dinas Pertanian dan Ketahanan Pangan Kabupaten Padang Pariaman  
 Source : Department Agriculture and Food Security of Padang Pariaman Regency

**Tabel 5.2.13 Luas Tanam, Luas Panen, Produksi, dan Rata-Rata Produksi Terung Menurut Kecamatan di Kabupaten Padang Pariaman, 2018**  
**Planted Area, Harvested Area, Production, and Average Production of Egg Plant by Sub District in Padang Pariaman Regency, 2018**

	Kecamatan Sub Districts	Luas Tanam / Planted Area ( Ha / Ha )	Luas Panen / Harvested Area (Ha / Ha )	Produksi / Production ( Ton )	Rata – rata Produksi / Average Production (Ton / Ha )
	(1)	(2)	(3)	(4)	(5)
1.	Batang Anai	4	4	22,70	5,68
2.	Lubuk Alung	42	38	196,88	5,18
3.	Sintuk Toboh Gadang	13	14	63,94	4,57
4.	Ulakan Tapakis	1	1	4,52	4,52
5.	Nan Sabaris	4	5	23,66	4,73
6.	2 x 11 Enam Lingkung	1	1	4,52	4,52
7.	Enam Lingkung	7	6	27,12	4,52
8.	2 x 11 Kayu Tanam	10	15	59,64	3,98
9.	VII Koto Sungai Sariak	10	9	40,68	4,52
10.	Patamuan	-	-	-	-
11.	Padang Sago	-	-	-	-
12.	V Koto Kampung Dalam	-	-	-	-
13.	V Koto Timur	4	6	22,19	3,70
14.	Sungai Limau	-	1	4,52	4,52
15.	Batang Gasan	-	-	-	-
16.	Sungai Geringging	7	9	43,73	4,86
17.	IV Koto Aur Malintang	6	4	18,08	4,52
	<b>2018</b>	<b>109</b>	<b>113</b>	<b>532,19</b>	<b>4,71</b>
	<b>2017</b>	<b>78</b>	<b>84</b>	<b>458,78</b>	<b>5,46</b>
	<b>2016</b>	<b>85</b>	<b>93</b>	<b>744,96</b>	<b>8,01</b>
	<b>2015</b>	<b>125</b>	<b>131</b>	<b>1 013,24</b>	<b>7,73</b>
	<b>2014</b>	<b>150</b>	<b>164</b>	<b>2 115,06</b>	<b>12,90</b>

Sumber : Dinas Pertanian dan Ketahanan Pangan Kabupaten Padang Pariaman

Source : Department Agriculture and Food Security of Padang Pariaman Regency



**Tabel 5.2.14** Luas Tanam, Luas Panen, Produksi, dan Rata-Rata Produksi Ketimun Menurut Kecamatan di Kabupaten Padang Pariaman, 2018  
*Planted Area, Harvested Area, Production, and Average Production Cucumber by Sub District in Padang Pariaman Regency, 2018*

	Kecamatan Sub Districts	Luas Tanam / Planted Area ( Ha / Ha )	Luas Panen / Harvested Area (Ha / Ha )	Produksi / Production ( Ton )	Rata – rata Produksi / Average Production (Ton / Ha )
	(1)	(2)	(3)	(4)	(5)
1.	Batang Anai	30	30	289,95	9,67
2.	Lubuk Alung	89	94	1 121,77	11,93
3.	Sintuk Toboh Gadang	25	27	292,44	10,83
4.	Ulakan Tapakis	12	12	110,24	9,19
5.	Nan Sabaris	2	3	30,59	10,20
6.	2 x 11 Enam Lingkung	13	14	122,28	8,73
7.	Enam Lingkung	19	23	195,60	8,50
8.	2 x 11 Kayu Tanam	16	18	171,12	9,51
9.	VII Koto Sungai Sariak	11	10	82,46	8,25
10.	Patamuan	-	-	-	-
11.	Padang Sago	1	1	7,68	7,68
12.	V Koto Kampung Dalam	3	3	24,74	8,25
13.	V Koto Timur	1	3	19,81	6,60
14.	Sungai Limau	6	6	40,38	6,73
15.	Batang Gasan	-	-	-	-
16.	Sungai Geringging	-	-	-	-
17.	IV Koto Aur Malintang	18	20	151,10	7,56
	<b>2018</b>	<b>246</b>	<b>264</b>	<b>2 660,16</b>	<b>10,08</b>
	<b>2017</b>	<b>255</b>	<b>275</b>	<b>2 671,31</b>	<b>9,71</b>
	<b>2016</b>	<b>283</b>	<b>312</b>	<b>3 016,07</b>	<b>9,67</b>
	<b>2015</b>	<b>361</b>	<b>399</b>	<b>4 455,84</b>	<b>11,17</b>
	<b>2014</b>	<b>466</b>	<b>417</b>	<b>4 157,49</b>	<b>9,97</b>

Sumber : Dinas Pertanian dan Ketahanan Pangan Kabupaten Padang Pariaman  
 Source : Department Agriculture and Food Security of Padang Pariaman Regency

**Tabel 5.2.15** Luas Tanam, Luas Panen, Produksi, dan Rata-Rata Produksi Bayam Menurut Kecamatan di Kabupaten Padang Pariaman, 2018  
*Planted Area, Harvested Area, Production, and Average Production of Spinach by Sub District in Padang Pariaman Regency, 2018*

	Kecamatan Sub Districts	Luas Tanam / Planted Area ( Ha / Ha )	Luas Panen / Harvested Area ( Ha / Ha )	Produksi / Production ( Ton )	Rata – rata Produksi / Average Production (Ton / Ha )
	(1)	(2)	(3)	(4)	(5)
1.	Batang Anai	3	3	12,57	4,19
2.	Lubuk Alung	92	91	371,16	4,08
3.	Sintuk Toboh Gadang	18	19	84,26	4,43
4.	Ulakan Tapakis	-	-	-	-
5.	Nan Sabaris	21	20	105,39	5,27
6.	2 x 11 Enam Lingkung	11	10	39,28	3,93
7.	Enam Lingkung	26	28	114,20	4,08
8.	2 x 11 Kayu Tanam	8	7	32,00	4,57
9.	VII Koto Sungai Sariak	9	8	-	-
10.	Patamuan	-	-	-	-
11.	Padang Sago	-	-	-	-
12.	V Koto Kampung Dalam	12	12	48,94	4,08
13.	V Koto Timur	-	-	-	-
14.	Sungai Limau	11	12	35,97	3,00
15.	Batang Gasan	-	-	-	-
16.	Sungai Geringging	-	-	-	-
17.	IV Koto Aur Malintang	-	-	-	-
	<b>2018</b>	<b>211</b>	<b>210</b>	<b>843,76</b>	<b>4,02</b>
	<b>2017</b>	<b>172</b>	<b>171</b>	<b>703,77</b>	<b>4,12</b>
	<b>2016</b>	<b>156</b>	<b>160</b>	<b>638,20</b>	<b>3,99</b>
	<b>2015</b>	<b>175</b>	<b>173</b>	<b>725,50</b>	<b>4,19</b>
	<b>2014</b>	<b>157</b>	<b>155</b>	<b>462,65</b>	<b>2,98</b>
	<b>Jumlah Total</b>				

Sumber : Dinas Pertanian dan Ketahanan Pangan Kabupaten Padang Pariaman

Source : Department Agriculture and Food Security of Padang Pariaman Regency

**Tabel 5.2.16** Luas Tanam, Luas Panen, Produksi, dan Rata-Rata Produksi Kangkung Menurut Kecamatan di Kabupaten Padang Pariaman, 2018  
*Planted Area, Harvested Area, Production, and Average Production of Swamp by Sub District in Padang Pariaman Regency, 2018*

	Kecamatan Sub Districts	Luas Tanam / Planted Area ( Ha / Ha )	Luas Panen / Harvested Area (Ha / Ha )	Produksi / Production ( Ton )	Rata – rata Produksi / Average Production (Ton / Ha )
	(1)	(2)	(3)	(4)	(5)
1.	Batang Anai	3	3	10,94	3,65
2.	Lubuk Alung	92	90	356,69	3,96
3.	Sintuk Toboh Gadang	23	24	92,19	3,84
4.	Ulakan Tapakis	2	2	7,30	3,65
5.	Nan Sabaris	24	25	117,37	4,69
6.	2 x 11 Enam Lingkung	11	11	50,84	4,62
7.	Enam Lingkung	37	38	162,19	4,27
8.	2 x 11 Kayu Tanam	13	12	53,41	4,45
9.	VII Koto Sungai Sariak	13	12	43,77	3,65
10.	Patamuan	-	-	-	-
11.	Padang Sago	7	8	29,56	3,70
12.	V Koto Kampung Dalam	12	12	54,00	4,50
13.	V Koto Timur	-	-	-	-
14.	Sungai Limau	11	12	51,66	4,31
15.	Batang Gasan	-	-	-	-
16.	Sungai Geringging	-	-	-	-
17.	IV Koto Aur Malintang	-	-	-	-
	<b>2018</b>	<b>248</b>	<b>249</b>	<b>1 029,90</b>	<b>4,14</b>
	<b>2017</b>	<b>204</b>	<b>205</b>	<b>900,92</b>	<b>4,39</b>
	<b>2016</b>	<b>186</b>	<b>189</b>	<b>882,76</b>	<b>4,67</b>
	<b>2015</b>	<b>194</b>	<b>190</b>	<b>1 062,88</b>	<b>5,59</b>
	<b>2014</b>	<b>181</b>	<b>191</b>	<b>670,07</b>	<b>3,51</b>

Sumber : Dinas Pertanian dan Ketahanan Pangan Kabupaten Padang Pariaman  
 Source : Department Agriculture and Food Security of Padang Pariaman Regency

**Tabel 5.2.17**  
**Table** Jumlah Tanaman, Luas Areal, Jumlah Tanaman Menghasilkan, dan Produksi Mangga Menurut Kecamatan di Kabupaten Padang Pariaman, 2018  
*Number of Plants, Planted Area, Harvested Plants, and Production of Mangoes by Sub District in Padang Pariaman Regency, 2018*

	Kecamatan Sub Districts	Jumlah Tanaman / Number of Plants (Batang/Trees)	Luas Areal Planted Area ( Ha/Ha)	Jumlah Tanaman Menghasilkan / Harvested Plant (Batang/Tree)	Produksi Production ( Ton )
	(1)	(2)	(3)	(4)	(5)
1.	Batang Anai	23 163	210,57	5 280	980,51
2.	Lubuk Alung	1 997	18,15	267	50,28
3.	Sintuk Toboh Gadang	810	7,36	416	59,18
4.	Ulakan Tapakis	318	2,89	111	15,62
5.	Nan Sabaris	796	7,24	620	84,94
6.	2 x 11 Enam Lingkung	883	8,03	355	73,71
7.	Enam Lingkung	543	4,94	321	115,49
8.	2 x 11 Kayu Tanam	930	8,45	257	46,85
9.	VII Koto Sungai Sariak	752	6,84	603	115,90
10.	Patamuan	497	4,52	-	-
11.	Padang Sago	1 045	9,50	650	89,05
12.	V Koto Kampung Dalam	738	6,71	738	101,11
13.	V Koto Timur	715	6,50	412	91,65
14.	Sungai Limau	606	5,51	50	24,80
15.	Batang Gasan	793	7,21	-	-
16.	Sungai Geringging	510	4,64	455	102,07
17.	IV Koto Aur Malintang	100	0,91	68	35,89
	<b>2018</b>	<b>35 196</b>	<b>319,96</b>	<b>10 603</b>	<b>1 987,05</b>
	<b>2017</b>	<b>33 688</b>	<b>306,25</b>	<b>6 670</b>	<b>1 871,02</b>
	<b>2016</b>	<b>33 571</b>	<b>305,19</b>	<b>5 821</b>	<b>4 249,85</b>
	<b>2015</b>	<b>33 890</b>	<b>308,09</b>	<b>6 690</b>	<b>3 655,16</b>
	<b>2014</b>	<b>35 947</b>	<b>324,43</b>	<b>6 658</b>	<b>4 312,29</b>

Sumber : Dinas Pertanian dan Ketahanan Pangan Kabupaten Padang Pariaman

Source : Department Agriculture and Food Security of Padang Pariaman Regency

**Tabel  
Table** 5.2.18

**Jumlah Tanaman, Luas Areal, Jumlah Tanaman Menghasilkan, dan  
Produksi Durian Menurut Kecamatan di Kabupaten Padang Pariaman,  
2018**  
*Number of Plants, Planted Area, Harvested Plants, and Production of  
Durian by Sub District in Padang Pariaman Regency, 2018*

Kecamatan Sub Districts		Jumlah Tanaman / Number of Plants (Batang/Trees)	Luas Areal / Planted Area ( Ha/Ha )	Jumlah Tanaman Menghasilkan / Harvested Plant (Batang/Trees)	Produksi Production ( Ton )
(1)		(2)	(3)	(4)	(5)
1.	Batang Anai	53 252	432,94	26 626	6116,60
2.	Lubuk Alung	2 000	16,26	800	229,32
3.	Sintuk Toboh Gadang	1 531	12,45	185	81,59
4.	Ulakan Tapakis	277	2,25	20	4,99
5.	Nan Sabaris	289	2,35	189	46,49
6.	2 x 11 Enam Lingkung	2 854	23,2	720	317,46
7.	Enam Lingkung	3 799	30,89	1 081	339,92
8.	2 x 11 Kayu Tanam	8 160	66,34	4 500	1486,84
9.	VII Koto Sungai Sariak	777	6,32	522	162,71
10.	Patamuan	2 713	22,06	2 170	556,92
11.	Padang Sago	2 454	19,95	1 332	322,45
12.	V Koto Kampung Dalam	1 580	12,85	1 330	414,96
13.	V Koto Timur	2 517	20,46	1 705	614,33
14.	Sungai Limau	1 959	15,93	950	299,21
15.	Batang Gasan	3 773	30,67	120	18,72
16.	Sungai Geringging	1 258	10,23	1 220	741,00
17.	IV Koto Aur Malintang	746	6,07	653	399,36
<b>2018</b>		<b>89 939</b>	<b>731,21</b>	<b>44 123</b>	<b>12 152,87</b>
<b>2017</b>		<b>86 452</b>	<b>702,86</b>	<b>25 163</b>	<b>5 610,24</b>
<b>2016</b>		<b>88 108</b>	<b>716,32</b>	<b>16 744</b>	<b>3 698,16</b>
<b>2015</b>		<b>88 290</b>	<b>717,80</b>	<b>51 202</b>	<b>7 878,62</b>
<b>2014</b>		<b>88 765</b>	<b>721,69</b>	<b>51 164</b>	<b>8 407,69</b>

Sumber : Dinas Pertanian dan Ketahanan Pangan Kabupaten Padang Pariaman  
Source : Department Agriculture and Food Security of Padang Pariaman Regency

**Tabel 5.2.19** Jumlah Tanaman, Luas Areal, Jumlah Tanaman Menghasilkan, dan Produksi Jeruk Menurut Kecamatan di Kabupaten Padang Pariaman, 2018  
*Number of Plants, Planted Area, Harvested Plants, and Production Orange by Sub District in Padang Pariaman Regency, 2018*

Kecamatan Sub Districts		Jumlah Tanaman / Number of Plants (Batang/Trees)	Luas Areal Planted Area ( Ha/Ha )	Jumlah Tanaman Menghasilkan / Harvested Plant (Batang/Trees)	Produksi Production ( Ton )
(1)		(2)	(3)	(4)	(5)
1.	Batang Anai	1 238	4,45	1 212	101,26
2.	Lubuk Alung	50	0,18	50	3,45
3.	Sintuk Toboh Gadang	236	0,85	50	0,83
4.	Ulakan Tapakis	-	-	-	-
5.	Nan Sabaris	200	0,72	200	27,6
6.	2 x 11 Enam Lingkung	-	-	-	-
7.	Enam Lingkung	77	0,28	49	3,47
8.	2 x 11 Kayu Tanam	730	2,63	20	0,46
9.	VII Koto Sungai Sariak	390	1,40	310	28,06
10.	Patamuan	-	-	-	-
11.	Padang Sago	10	0,04	10	0,23
12.	V Koto Kampung Dalam	348	1,25	348	32,02
13.	V Koto Timur	254	0,91	192	12,14
14.	Sungai Limau	275	0,99	60	4,37
15.	Batang Gasan	-	-	-	-
16.	Sungai Geringging	-	-	-	-
17.	IV Koto Aur Malintang	240	0,86	55	4,72
<b>2018</b>		<b>4 048</b>	<b>14,56</b>	<b>2 556</b>	<b>218,60</b>
<b>2017</b>		<b>3 884</b>	<b>13,97</b>	<b>2 002</b>	<b>141,98</b>
<b>Jumlah Total</b>		<b>2016</b>	<b>15,26</b>	<b>3 196</b>	<b>268,83</b>
		<b>2015</b>	<b>19,83</b>	<b>4 197</b>	<b>242,14</b>
		<b>2014</b>	<b>56,41</b>	<b>6 959</b>	<b>321,07</b>

Sumber : Dinas Pertanian dan Ketahanan Pangan Kabupaten Padang Pariaman

Source : Department Agriculture and Food Security of Padang Pariaman Regency

**Tabel 5.2.20**  
**Table**

**Jumlah Tanaman, Luas Areal, Jumlah Tanaman Menghasilkan dan Produksi Pisang Menurut Kecamatan di Kabupaten Padang Pariaman , 2018**  
**Number of Plants, Planted Area, Harvested Plants, and Production of Banana by Sub District in Padang Pariaman Regency, 2018**

	Kecamatan Sub Districts	Jumlah Tanaman / Number of Plants (Batang/Trees)	Luas Areal / Planted Area ( Ha/Ha )	Jumlah Tanaman Menghasilkan / Harvested Plant (Batang/Trees)	Produksi Production ( Ton )
	(1)	(2)	(3)	(4)	(5)
1.	Batang Anai	19 438	48,60	5 417	224,05
2.	Lubuk Alung	16 547	41,37	17 347	943,68
3.	Sintuk Toboh Gadang	22 892	57,23	1 385	84,63
4.	Ulakan Tapakis	49 147	122,87	1 847	70,00
5.	Nan Sabaris	23 530	58,83	13 255	808,98
6.	2 x 11 Enam Lingkung	4 500	11,25	4 000	210,00
7.	Enam Lingkung	9 473	23,68	5 131	232,65
8.	2 x 11 Kayu Tanam	25 245	63,11	12 750	910,06
9.	VII Koto Sungai Sariak	28 155	70,39	25 200	1863,99
10.	Patamuhan	16 248	40,62	10 200	575,81
11.	Padang Sago	78 400	196,00	26 153	2004,96
12.	V Koto Kampung Dalam	52 116	130,29	51 336	3901,54
13.	V Koto Timur	16 221	40,55	12 021	879,80
14.	Sungai Limau	56 574	141,44	49 930	3798,24
15.	Batang Gasan	6 492	16,23	3 800	136,80
16.	Sungai Geringging	19 297	48,24	3 500	273,00
17.	IV Koto Aur Malintang	5 602	14,01	3 350	234,40
	<b>2018</b>	<b>449 877</b>	<b>1 124,69</b>	<b>246 622</b>	<b>17 152,59</b>
	<b>2017</b>	<b>493 799</b>	<b>1 234,50</b>	<b>277 185</b>	<b>16 665,48</b>
	<b>2016</b>	<b>515 474</b>	<b>1 288,72</b>	<b>326 426</b>	<b>19 616,19</b>
	<b>2015</b>	<b>556 675</b>	<b>1 391,69</b>	<b>301 514</b>	<b>19 067,07</b>
	<b>2014</b>	<b>600 667</b>	<b>1 501,67</b>	<b>290 515</b>	<b>15 963,78</b>
	<b>Jumlah Total</b>				

Sumber : Dinas Pertanian dan Ketahanan Pangan Kabupaten Padang Pariaman  
Source : Department Agriculture and Food Security of Padang Pariaman Regency

**Tabel 5.2.21**  
**Table** Jumlah Tanaman, Luas Areal, Jumlah Tanaman Menghasilkan, dan Produksi Pepaya Menurut Kecamatan di Kabupaten Padang Pariaman, 2018  
*Number of Plants, Planted Area, Harvested Plants, and Production of Papaya by Sub District in Padang Pariaman Regency, 2018*

Kecamatan Sub Districts	Jumlah Tanaman / Number of Plants (Batang/Trees)	Luas Areal / Planted Area ( Ha/Ha )	Jumlah Tanaman Menghasilkan / Harvested Plant (Batang/Trees)	Produksi Production
(1)	(2)	(3)	(4)	(5)
1. Batang Anai	18 984	11,87	12 575	1 594,63
2. Lubuk Alung	12 415	7,76	12 215	916,44
3. Sintuk Toboh Gadang	7 174	4,48	950	54,05
4. Ulakan Tapakis	4 200	2,63	3 700	331,20
5. Nan Sabaris	5 065	3,17	3 936	288,28
6. 2 x 11 Enam Lingkung	2 300	1,44	2 150	173,65
7. Enam Lingkung	2 563	1,60	1 685	66,15
8. 2 x 11 Kayu Tanam	2 567	1,60	2 154	178,76
9. VII Koto Sungai Sariak	11 655	7,28	3 000	201,37
10. Patamuan	154 932	96,83	154 932	13 002,54
11. Padang Sago	64 350	40,22	62 300	5 628,22
12. V Koto Kampung Dalam	5 551	3,47	5 551	510,69
13. V Koto Timur	4 523	2,83	2 600	186,90
14. Sungai Limau	199	0,12	150	7,31
15. Batang Gasan	474	0,30	-	-
16. Sungai Geringging	951	0,59	445	40,94
17. IV Koto Aur Malintang	2 291	1,43	770	67,99
<b>Jumlah Total</b>	<b>300 194</b>	<b>187,62</b>	<b>269 113</b>	<b>23 249,11</b>
	<b>2017</b>	<b>314 228</b>	<b>196,39</b>	<b>238 861</b>
	<b>2016</b>	<b>311 180</b>	<b>194,49</b>	<b>204 897</b>
	<b>2015</b>	<b>280 958</b>	<b>175,60</b>	<b>174 189</b>
	<b>2014</b>	<b>369 060</b>	<b>230,66</b>	<b>70 745</b>
			<b>70 745</b>	<b>4 087,30</b>

Sumber : Dinas Pertanian dan Ketahanan Pangan Kabupaten Padang Pariaman

Source : Department Agriculture and Food Security of Padang Pariaman Regency



**Tabel 5.2.22** Jumlah Tanaman, Luas Areal, Jumlah Tanaman Menghasilkan, dan Produksi Alpukat Menurut Kecamatan di Kabupaten Padang Pariaman, 2018  
*Number of Plants, Planted Area, Harvested Plants, and Production Avocados by Sub District in Padang Pariaman Regency, 2018*

Kecamatan Sub Districts	Jumlah Tanaman / Number of Plants (Batang/Trees)	Luas Areal / Planted Area ( Ha/Ha)	Jumlah Tanaman Menghasilkan / Harvested Plant (Batang/Trees)	Produksi Production ( Ton )
(1)	(2)	(3)	(4)	(5)
1. Batang Anai	249	2,18	135	20,61
2. Lubuk Alung	142	1,25	80	17,01
3. Sintuk Toboh Gadang	1 352	11,86	95	19,44
4. Ulakan Tapakis	696	6,11	20	2,43
5. Nan Sabaris	95	0,83	95	15,39
6. 2 x 11 Enam Lingkung	25	0,22	9	1,08
7. Enam Lingkung	178	1,56	108	12,53
8. 2 x 11 Kayu Tanam	215	1,89	50	4,43
9. VII Koto Sungai Sariak	206	1,81	100	20,25
10. Patamuan	20	0,18	6	0,59
11. Padang Sago	45	0,39	25	1,35
12. V Koto Kampung Dalam	323	2,83	323	69,01
13. V Koto Timur	274	2,40	187	26,57
14. Sungai Limau	501	4,39	50	8,53
15. Batang Gasan	297	2,61	194	41,69
16. Sungai Geringging	500	4,39	425	89,10
17. IV Koto Aur Malintang	782	6,86	474	102,17
<b>Jumlah Total</b>	<b>5 900</b>	<b>51,75</b>	<b>2 376</b>	<b>452,17</b>
	<b>2017</b>	<b>5 783</b>	<b>50,73</b>	<b>2 461</b>
	<b>2016</b>	<b>5 628</b>	<b>49,37</b>	<b>2 609</b>
	<b>2015</b>	<b>5 847</b>	<b>51,29</b>	<b>2 583</b>
	<b>2014</b>	<b>5 831</b>	<b>51,38</b>	<b>2 558</b>

Sumber : Dinas Pertanian dan Ketahanan Pangan Kabupaten Padang Pariaman  
 Source : Department Agriculture and Food Security of Padang Pariaman Regency

**Tabel 5.2.23 Luas Tanam, Luas Panen, Jumlah Tanaman Menghasilkan, dan Produksi Semangka Menurut Kecamatan di Kabupaten Padang Pariaman, 2018**  
*Planted Area, Harvested Plants, Production, and Average Production Of Water Melon by Sub District in Padang Pariaman Regency, 2018*

	Kecamatan Sub Districts	Luas Tanam Planted Area ( Ha / Ha)	Luas Panen Harvested Area (Ha / Ha)	Produksi / Production ( Ton )	Rata – Rata Produksi / Average Production
	(1)	(2)	(3)	(4)	(5)
1.	Batang Anai	29	32	253,13	7,91
2.	Lubuk Alung	-	-	-	-
3.	Sintuk Toboh Gadang	8	10	80,4	8,04
4.	Ulakan Tapakis	2	2	15,39	7,70
5.	Nan Sabaris	-	-	-	-
6.	2 x 11 Enam Lingkung	-	-	-	-
7.	Enam Lingkung	8	13	98,12	7,55
8.	2 x 11 Kayu Tanam	-	-	-	-
9.	VII Koto Sungai Sariak	-	-	-	-
10.	Patamuan	-	-	-	-
11.	Padang Sago	-	-	-	-
12.	V Koto Kampung Dalam	-	-	-	-
13.	V Koto Timur	-	-	-	-
14.	Sungai Limau	-	-	-	-
15.	Batang Gasan	-	-	-	-
16.	Sungai Geringging	-	-	-	-
17.	IV Koto Aur Malintang	-	-	-	-
	<b>2018</b>	<b>47</b>	<b>57</b>	<b>447,04</b>	<b>7,84</b>
	<b>2017</b>	<b>73</b>	<b>74</b>	<b>758,18</b>	<b>10,25</b>
	<b>2016</b>	<b>59</b>	<b>72</b>	<b>1 003,74</b>	<b>13,94</b>
	<b>2015</b>	<b>137</b>	<b>177</b>	<b>1 588,41</b>	<b>8,97</b>
	<b>2014</b>	<b>179</b>	<b>140</b>	<b>3 229,00</b>	<b>23,06</b>

Sumber : Dinas Pertanian dan Ketahanan Pangan Kabupaten Padang Pariaman

Source : Department Agriculture and Food Security of Padang Pariaman Regency

**Tabel 5.2.24** Jumlah Tanaman, Luas Areal, Jumlah Tanaman Menghasilkan, dan Produksi Rambutan Menurut Kecamatan di Kabupaten Padang Pariaman, 2018  
*Number of Plants, Planted Area, Harvested Plants, and Production of Rambutan by Sub District in Padang Pariaman Regency, 2018*

Kecamatan Sub Districts		Jumlah Tanaman /Number of Plants (Batang/Trees)	Luas Areal / Planted Area ( Ha/Ha )	Jumlah Tanaman Menghasilkan / Harvested Plant (Batang/Tree)	Produksi Production ( Ton )
(1)		(2)	(3)	(4)	(5)
1.	Batang Anai	24 064	171,89	6 417	256,68
2.	Lubuk Alung	800	5,71	800	32,00
3.	Sintuk Toboh Gadang	4 102	29,3	111	15,80
4.	Ulakan Tapakis	305	2,18	20	0,80
5.	Nan Sabaris	721	5,15	721	48,08
6.	2 x 11 Enam Lingkung	1 482	10,59	750	82,40
7.	Enam Lingkung	1 071	7,65	453	22,44
8.	2 x 11 Kayu Tanam	3 051	21,79	558	66,96
9.	VII Koto Sungai Sariak	5 395	38,54	4 600	276,00
10.	Patamuan	2 179	15,56	872	62,96
11.	Padang Sago	371	2,65	128	5,12
12.	V Koto Kampung Dalam	2 210	15,79	2 210	88,40
13.	V Koto Timur	1 724	12,31	725	59,96
14.	Sungai Limau	1 346	9,61	505	55,40
15.	Batang Gasan	2 020	14,43	-	-
16.	Sungai Geringging	50	0,36	-	-
17.	IV Koto Aur Malintang	2 450	17,5	1 766	279,92
<b>2018</b>		<b>53 341</b>	<b>381,01</b>	<b>20 636</b>	<b>1 352,92</b>
<b>2017</b>		<b>58 392</b>	<b>417,09</b>	<b>26 304</b>	<b>1 813,18</b>
<b>2016</b>		<b>61 869</b>	<b>441,91</b>	<b>27 203</b>	<b>2 058,79</b>
<b>2015</b>		<b>66 437</b>	<b>474,55</b>	<b>8 587</b>	<b>1 458,10</b>
<b>2014</b>		<b>89 120</b>	<b>636,00</b>	<b>8 493</b>	<b>1 089,02</b>
<b>Jumlah Total</b>					

Sumber : Dinas Pertanian dan Ketahanan Pangan Kabupaten Padang Pariaman  
 Source : Department Agriculture and Food Security of Padang Pariaman Regency

**Tabel 5.2.25** Jumlah Tanaman, Luas Areal, Jumlah Tanaman Menghasilkan, dan Produksi Duku Menurut Kecamatan di Kabupaten Padang Pariaman, 2018  
*Number of Plants, Planted Area, Harvested Plants, and Production of Lanzon by Sub District in Padang Pariaman Regency, 2018*

Kecamatan Sub Districts	Jumlah Tanaman / Number of Plants (Batang/Trees)	Luas Areal Planted Area ( Ha/Ha )	Jumlah Tanaman Menghasilkan / Harvested Plant (Batang/Trees)	Produksi Production ( Ton )	
(1)	(2)	(3)	(4)	(5)	
1. Batang Anai	65	0,42	30	0,63	
2. Lubuk Alung	140	0,90	140	8,13	
3. Sintuk Toboh Gadang	695	4,46	40	2,96	
4. Ulakan Tapakis	68	0,44	30	0,87	
5. Nan Sabaris	92	0,59	92	3,46	
6. 2 x 11 Enam Lingkung	26	0,17	16	0,68	
7. Enam Lingkung	97	0,62	46	0,87	
8. 2 x 11 Kayu Tanam	45	0,29	-	-	
9. VII Koto Sungai Sariak	13	0,08	13	0,72	
10. Patamuan	8	0,05	-	-	
11. Padang Sago	285	1,83	186	3,53	
12. V Koto Kampung Dalam	105	0,67	-	-	
13. V Koto Timur	138	0,88	75	2,85	
14. Sungai Limau	166	1,06	17	0,63	
15. Batang Gasan	68	0,44	-	-	
16. Sungai Geringging	54	0,35	30	1,65	
17. IV Koto Aur Malintang	46	0,29	46	3,50	
	<b>2018</b>	<b>2 111</b>	<b>13,53</b>	<b>761</b>	<b>30,50</b>
	<b>2017</b>	<b>2 147</b>	<b>13,76</b>	<b>501</b>	<b>11,57</b>
<b>Jumlah Total</b>	<b>2016</b>	<b>2 156</b>	<b>13,82</b>	<b>516</b>	<b>14,73</b>
	<b>2015</b>	<b>2 342</b>	<b>15,01</b>	<b>1 020</b>	<b>122,88</b>
	<b>2014</b>	<b>2 423</b>	<b>15,54</b>	<b>1 013</b>	<b>112,89</b>

Sumber : Dinas Pertanian dan Ketahanan Pangan Kabupaten Padang Pariaman

Source : Department Agriculture and Food Security of Padang Pariaman Regency

**Tabel 5.2.26** Jumlah Tanaman, Luas Areal, Jumlah Tanaman Menghasilkan, dan Produksi Jambu Biji Menurut Kecamatan di Kabupaten Padang Pariaman, 2018  
*Number of Plants, Planted Area, Harvested Plants, and Production of Rose Apples by Sub District in Padang Pariaman Regency, 2018*

	Kecamatan Sub Districts	Jumlah Tanaman / Number of Plants (Batang/Trees)	Luas Areal Planted Area ( Ha/Ha )	Jumlah Tanaman Menghasilkan / Harvested Plant (Batang/Trees)	Produksi Production ( Ton )
	(1)	(2)	(3)	(4)	(5)
1.	Batang Anai	2 068	7,44	205	8,78
2.	Lubuk Alung	126	0,45	126	8,71
3.	Sintuk Toboh Gadang	635	2,28	53	3,53
4.	Ulakan Tapakis	344	1,24	120	2,34
5.	Nan Sabaris	896	3,22	616	36,31
6.	2 x 11 Enam Lingkung	122	0,44	77	3,37
7.	Enam Lingkung	1 276	4,59	899	43,79
8.	2 x 11 Kayu Tanam	1 211	4,36	1 030	73,62
9.	VII Koto Sungai Sariak	11 445	41,17	9 165	479,88
10.	Patamuhan	50	0,18	40	1,89
11.	Padang Sago	145	0,52	145	9,00
12.	V Koto Kampung Dalam	819	2,95	819	58,97
13.	V Koto Timur	1 369	4,92	975	69,93
14.	Sungai Limau	441	1,59	250	15,30
15.	Batang Gasan	585	2,1	-	-
16.	Sungai Geringging	-	-	-	-
17.	IV Koto Aur Malintang	6	0,02	6	0,43
	<b>2018</b>	<b>21 538</b>	<b>77,47</b>	<b>14 526</b>	<b>815,85</b>
	<b>2017</b>	<b>20 480</b>	<b>73,67</b>	<b>13 704</b>	<b>805,90</b>
	<b>2016</b>	<b>20 641</b>	<b>74,24</b>	<b>12 992</b>	<b>540,43</b>
	<b>2015</b>	<b>19 660</b>	<b>70,72</b>	<b>11 855</b>	<b>413,90</b>
	<b>2014</b>	<b>19 994</b>	<b>71,91</b>	<b>11 310</b>	<b>504,01</b>

Sumber : Dinas Pertanian dan Ketahanan Pangan Kabupaten Padang Pariaman  
 Source : Department Agriculture and Food Security of Padang Pariaman Regency

**Tabel 5.2.27** Jumlah Tanaman, Luas Areal, Jumlah Tanaman Menghasilkan, dan Produksi Manggis Menurut Kecamatan di Kabupaten Padang Pariaman, 2018  
**Number of Plants, Planted Area, Harvested Plants, and Production Manggosteen by Sub District in Padang Pariaman Regency, 2018**

Kecamatan Sub Districts		Jumlah Tanaman / Number of Plants (Batang/Trees)	Luas Areal / Planted Area ( Ha/Ha )	Jumlah Tanaman Menghasilkan / Harvested Plant (Batang/Trees)	Produksi Production ( Ton )
(1)		(2)	(3)	(4)	(5)
1.	Batang Anai	1 880	10,56	850	114,29
2.	Lubuk Alung	25 978	145,94	22 986	2.497,95
3.	Sintuk Toboh Gadang	17 713	99,51	1 255	242,09
4.	Ulakan Tapakis	215	1,21	9	0,95
5.	Nan Sabaris	183	1,03	183	23,79
6.	2 x 11 Enam Lingkung	5 065	28,46	3 700	533,10
7.	Enam Lingkung	21 785	122,39	10 097	839,93
8.	2 x 11 Kayu Tanam	14 531	81,63	4 075	884,46
9.	VII Koto Sungai Sariak	32 500	182,58	1 560	191,62
10.	Patamuan	9 103	51,14	6 288	411,97
11.	Padang Sago	8 366	47,00	4 750	327,75
12.	V Koto Kampung Dalam	1 591	8,94	-	-
13.	V Koto Timur	1 254	7,04	549	101,52
14.	Sungai Limau	628	3,53	90	19,23
15.	Batang Gasan	274	1,54	-	-
16.	Sungai Geringging	50	0,28	23	3,99
17.	IV Koto Aur Malintang	1 560	8,76	855	221,50
<b>2018</b>		<b>142 676</b>	<b>801,55</b>	<b>57 270</b>	<b>6 414,14</b>
<b>2017</b>		<b>136 327</b>	<b>765,88</b>	<b>37 454</b>	<b>6 350,22</b>
<b>2016</b>		<b>123 099</b>	<b>691,59</b>	<b>35 315</b>	<b>4 839,53</b>
<b>2015</b>		<b>120 297</b>	<b>675,83</b>	<b>19 563</b>	<b>4 043,61</b>
<b>2014</b>		<b>118 894</b>	<b>667,94</b>	<b>19 114</b>	<b>2 388,18</b>
<b>Jumlah Total</b>					

Sumber : Dinas Pertanian dan Ketahanan Pangan Kabupaten Padang Pariaman

Source : Department Agriculture and Food Security of Padang Pariaman Regency

**Tabel  
Table** 5.2.28

**Jumlah Tanaman, Luas Areal, Jumlah Tanaman Menghasilkan, dan  
Produksi Nangka Menurut Kecamatan di Kabupaten Padang Pariaman ,  
2018**  
*Number of Plants, Planted Area, Harvested Plants, and Production  
Jackfruit by Sub District in Padang Pariaman Regency, 2018*

	Kecamatan Sub Districts	Jumlah Tanaman / Number of Plants (Batang/Trees)	Luas Areal / Planted Area (Ha/Ha )	Jumlah Tanaman Menghasilkan / Harvested Plant (Batang/Trees	Produksi Production ( Ton )
		(1)	(2)	(3)	(4)
1.	Batang Anai	816	2,94	620	121,15
2.	Lubuk Alung	5 340	19,21	5 340	1 629,94
3.	Sintuk Toboh Gadang	8 735	31,42	3 362	793,41
4.	Ulakan Tapakis	310	1,12	200	23,10
5.	Nan Sabaris	112	0,40	112	33,57
6.	2 x 11 Enam Lingkung	461	1,66	251	68,22
7.	Enam Lingkung	306	1,10	181	24,26
8.	2 x 11 Kayu Tanam	440	1,58	254	57,60
9.	VII Koto Sungai Sariak	510	1,83	298	91,71
10.	Patamuan	527	1,90	295	60,52
11.	Padang Sago	355	1,28	295	45,43
12.	V Koto Kampung Dalam	2 155	7,75	2 155	663,36
13.	V Koto Timur	2 114	7,60	1 195	368,06
14.	Sungai Limau	599	2,15	230	67,61
15.	Batang Gasan	560	2,01	-	-
16.	Sungai Geringging	95	0,34	30	8,47
17.	IV Koto Aur Malintang	45	0,16	22	6,62
	<b>2018</b>	<b>23 480</b>	<b>84,46</b>	<b>14 840</b>	<b>4 063,02</b>
	<b>2017</b>	<b>23 500</b>	<b>84,53</b>	<b>14 869</b>	<b>4 265,63</b>
	<b>2016</b>	<b>24 060</b>	<b>86,54</b>	<b>19 736</b>	<b>4 148,67</b>
	<b>2015</b>	<b>24 539</b>	<b>88,27</b>	<b>18 166</b>	<b>1 652,02</b>
	<b>2014</b>	<b>24 573</b>	<b>88,39</b>	<b>18 146</b>	<b>1 648,16</b>

Sumber : Dinas Pertanian dan Ketahanan Pangan Kabupaten Padang Pariaman

Source : Department Agriculture and Food Security of Padang Pariaman Regency

**Tabel 5.2.29** Jumlah Tanaman, Luas Areal, Jumlah Tanaman Menghasilkan, dan Produksi Melinjo Menurut Kecamatan di Kabupaten Padang Pariaman, 2018  
*Number of Plants, Planted Area, Harvested Plants, and Production Melinjo by Sub District in Padang Pariaman Regency, 2018*

	Kecamatan Sub Districts	Jumlah Tanaman / Number of Plants (Batang/ Trees)	Luas Areal / Planted Area ( Ha/Ha )	Jumlah Tanaman Menghasilkan / Harvested Plant (Batang/Trees)	Produksi Production ( Ton )
	(1)	(2)	(3)	(4)	(5)
1.	Batang Anai	491	2,41	215	17,61
2.	Lubuk Alung	108	0,53	108	9,94
3.	Sintuk Toboh Gadang	451	2,21	93	8,42
4.	Ulakan Tapakis	28 252	138,49	950	62,10
5.	Nan Sabaris	69 061	338,53	68 349	6 288,11
6.	2 x 11 Enam Lingkung	16	0,08	12	0,28
7.	Enam Lingkung	219	1,07	107	7,50
8.	2 x 11 Kayu Tanam	130	0,64	33	0,76
9.	VII Koto Sungai Sariak	13	0,06	10	0,90
10.	Patamuan	-	-	-	-
11.	Padang Sago	110	0,54	-	-
12.	V Koto Kampung Dalam	1 143	5,60	1 143	105,16
13.	V Koto Timur	346	1,70	125	7,71
14.	Sungai Limau	9 817	48,12	3 500	259,14
15.	Batang Gasan	2 857	14,00	-	-
16.	Sungai Geringging	800	3,92	200	11,50
17.	IV Koto Aur Malintang	1 460	7,16	1 060	96,60
	<b>2018</b>	<b>115 274</b>	<b>565,07</b>	<b>75 905</b>	<b>6 875,70</b>
	<b>2017</b>	<b>120 859</b>	<b>592,45</b>	<b>84 811</b>	<b>7 394,59</b>
	<b>2016</b>	<b>121 404</b>	<b>595,12</b>	<b>98 130</b>	<b>7 780,63</b>
	<b>2015</b>	<b>124 837</b>	<b>611,95</b>	<b>99 524</b>	<b>8 058,06</b>
	<b>2014</b>	<b>124 905</b>	<b>612,28</b>	<b>99 467</b>	<b>7 474,50</b>

Sumber : Dinas Pertanian dan Ketahanan Pangan Kabupaten Padang Pariaman

Source : Department Agriculture and Food Security of Padang Pariaman Regency



**Tabel 5.2.30** Jumlah Tanaman, Luas Areal, Jumlah Tanaman Menghasilkan, dan Produksi Nenas Menurut Kecamatan di Kabupaten Padang Pariaman, 2018  
*Number of Plants, Planted Area, Harvested Plants, and Production Nanas by Sub District in Padang Pariaman Regency, 2018*

Kecamatan Sub Districts		Jumlah Tanaman / Number of Plants (Batang/ Trees)	Luas Areal / Planted Area ( Ha/Ha )	Jumlah Tanaman Menghasilkan / Harvested Plant (Batang/Trees)	Produksi Production ( Ton )
(1)		(2)	(3)	(4)	(5)
1.	Batang Anai	256	0,16	212	0,90
2.	Lubuk Alung	1 300	0,79	1 300	3,87
3.	Sintuk Toboh Gadang	-	-	-	-
4.	Ulakan Tapakis	-	-	-	-
5.	Nan Sabaris	1 300	0,79	1 080	4,65
6.	2 x 11 Enam Lingkung	-	-	-	-
7.	Enam Lingkung	215	0,13	149	0,37
8.	2 x 11 Kayu Tanam	821	0,50	600	2,55
9.	VII Koto Sungai SariaK	-	-	-	-
10.	Patamuan	-	-	-	-
11.	Padang Sago	140	0,08	135	0,59
12.	V Koto Kampung Dalam	-	-	-	-
13.	V Koto Timur	114	0,07	62	0,28
14.	Sungai Limau	171	0,10	45	0,18
15.	Batang Gasan	3	-	-	-
16.	Sungai Geringging	450	0,27	105	0,60
17.	IV Koto Aur Malintang	25	0,02	24	0,14
<b>2018</b>		<b>4 795</b>	<b>2,91</b>	<b>3 712</b>	<b>14,12</b>
<b>2017</b>		<b>5 643</b>	<b>3,42</b>	<b>4 083</b>	<b>16,75</b>
<b>2016</b>		<b>6 120</b>	<b>3,70</b>	<b>3 990</b>	<b>22,43</b>
<b>2015</b>		<b>7 655</b>	<b>4,64</b>	<b>3 268</b>	<b>22,81</b>
<b>2014</b>		<b>8 227</b>	<b>4,96</b>	<b>3 253</b>	<b>19,12</b>
<b>Jumlah Total</b>					

Sumber : Dinas Pertanian dan Ketahanan Pangan Kabupaten Padang Pariaman  
 Source : Department Agriculture and Food Security of Padang Pariaman Regency

**Tabel 5.2.31** Jumlah Tanaman, Luas Areal, Jumlah Tanaman Menghasilkan, dan Produksi Sawo Menurut Kecamatan di Kabupaten Padang Pariaman, 2018  
*Number of Plants, Planted Area, Harvested Plants, and Production Chicco by Sub District in Padang Pariaman Regency, 2018*

	Kecamatan Sub Districts	Jumlah Tanaman / Number of Plants (Batang/Trees)	Luas Areal Planted Area ( Ha/Ha )	Jumlah Tanaman Menghasilkan / Harvested Plant (Batang/Trees)	Produksi Production ( Ton )
		(1)	(2)	(3)	(4)
1.	Batang Anai	151	0,85	126	30,49
2.	Lubuk Alung	443	2,49	443	126,86
3.	Sintuk Toboh Gadang	221	1,24	198	16,63
4.	Ulakan Tapakis	287	1,61	15	1,80
5.	Nan Sabaris	548	3,08	548	118,37
6.	2 x 11 Enam Lingkung	175	0,98	95	13,68
7.	Enam Lingkung	470	2,64	214	21,67
8.	2 x 11 Kayu Tanam	822	4,62	315	51,48
9.	VII Koto Sungai Sariak	49	0,28	19	5,33
10.	Patamuan	11	0,06	11	0,79
11.	Padang Sago	256	1,44	173	23,83
12.	V Koto Kampung Dalam	206	1,16	206	59,33
13.	V Koto Timur	293	1,65	203	41,47
14.	Sungai Limau	392	2,20	65	16,99
15.	Batang Gasan	315	1,77	-	-
16.	Sungai Geringging	375	2,11	122	17,57
17.	IV Koto Aur Malintang	315	1,77	5	0,72
	<b>2018</b>	<b>5 329</b>	<b>29,94</b>	<b>2 758</b>	<b>547,02</b>
	<b>2017</b>	<b>5 531</b>	<b>31,07</b>	<b>2 396</b>	<b>516,34</b>
	<b>2016</b>	<b>5 624</b>	<b>31,59</b>	<b>2 281</b>	<b>473,42</b>
	<b>2015</b>	<b>5 777</b>	<b>32,46</b>	<b>2 074</b>	<b>361,07</b>
	<b>2014</b>	<b>5 740</b>	<b>32,23</b>	<b>2 057</b>	<b>239,00</b>

Sumber : Dinas Pertanian dan Ketahanan Pangan Kabupaten Padang Pariaman

Source : Department Agriculture and Food Security of Padang Pariaman Regency

**Tabel 5.2.32** Jumlah Tanaman, Luas Areal, Jumlah Tanaman Menghasilkan, dan Produksi Buah Naga Menurut Kecamatan di Kabupaten Padang Pariaman, 2018  
*Number of Plants, Planted Area, Harvested Plants and Production Dragon Fruit by Sub District in Padang Pariaman Regency, 2018*

	Kecamatan Sub Districts	Jumlah Tanaman / Number of Plants (Batang/Trees)	Luas Areal Planted Area ( Ha/Ha )	Jumlah Tanaman Menghasilkan / Harvested Plant (Batang/Trees)	Produksi Production ( Ton )
	(1)	(2)	(3)	(4)	(5)
1.	Batang Anai	635	0,4	154	4,11
2.	Lubuk Alung	-	-	-	-
3.	Sintuk Toboh Gadang	-	-	-	-
4.	Ulakan Tapakis	50	0,03	-	-
5.	Nan Sabaris	-	-	-	-
6.	2 x 11 Enam Lingkung	-	-	-	-
7.	Enam Lingkung	-	-	-	-
8.	2 x 11 Kayu Tanam	-	-	-	-
9.	VII Koto Sungai Sariak	-	-	-	-
10.	Patamuan	-	-	-	-
11.	Padang Sago	-	-	-	-
12.	V Koto Kampung Dalam	-	-	-	-
13.	V Koto Timur	-	-	-	-
14.	Sungai Limau	-	-	-	-
15.	Batang Gasan	45	0,03	21	0,56
16.	Sungai Geringging	-	-	-	-
17.	IV Koto Aur Malintang	-	-	-	-
	<b>2018</b>	<b>730</b>	<b>0,46</b>	<b>175</b>	<b>4,67</b>
	<b>2017</b>	<b>8 550</b>	<b>5,34</b>	<b>2 811</b>	<b>55,86</b>
	<b>2016</b>	<b>9 350</b>	<b>5,84</b>	<b>3 250</b>	<b>63,73</b>
	<b>2015</b>	<b>10 850</b>	<b>6,78</b>	<b>5 425</b>	<b>110,57</b>
	<b>2014</b>	<b>21 700</b>	<b>16,00</b>	<b>10 850</b>	<b>221,13</b>
	<b>Jumlah Total</b>				

Sumber : Dinas Pertanian dan Ketahanan Pangan Kabupaten Padang Pariaman  
 Source : Department Agriculture and Food Security of Padang Pariaman Regency

**Tabel 5.2.33** Banyaknya Mesin Pemberantas Jasad Pengganggu Menurut Kecamatan di Kabupaten Padang Pariaman, 2018  
*Number of Pest Control Machine by Sub District in Padang Pariaman Regency, 2018*

	Kecamatan <i>Sub Districts</i>	Hand <i>Sprayer</i>	Knapsack Power <i>Sprayer</i>	SKID Power <i>Sprayer</i>
	(1)	(2)	(3)	(4)
1.	Batang Anai	172	-	-
2.	Lubuk Alung	281	-	-
3.	Sintuk Toboh Gadang	133	-	-
4.	Ulakan Tapakis	161	-	-
5.	Nan Sabaris	138	-	-
6.	2 x 11 Enam Lingkung	165	-	-
7.	Enam Lingkung	120	-	-
8.	2 x 11 Kayu Tanam	358	-	-
9.	VII Koto Sungai Sariak	165	-	-
10.	Patamuan	217	-	-
11.	Padang Sago	185	-	-
12.	V Koto Kampung Dalam	136	-	-
13.	V Koto Timur	169	-	-
14.	Sungai Limau	216	-	-
15.	Batang Gasan	76	-	-
16.	Sungai Geringging	413	-	-
17.	IV Koto Aur Malintang	390	-	-
	<b>2018</b>	<b>3 495</b>	-	-
	<b>2017</b>	<b>3 291</b>	-	-
	<b>Jumlah Total</b>	<b>2 982</b>	-	-
	<b>2015</b>	<b>2 894</b>	-	-
	<b>2014</b>	<b>2 722</b>	-	-

Bersambung / *To be continued* .....

**Tabel** 5.2.33 **Lanjutan.....**  
**Table** 5.2.33 **Continued.....**

	<b>Kecamatan Sub Districts</b>	<b>Swing Fog Medium</b>	<b>Emposan Rat Fumigator</b>	<b>Pembersih Gulma Purifier Weeds</b>
	(1)	(5)	(6)	(7)
1.	Batang Anai	-	-	3
2.	Lubuk Alung	-	6	-
3.	Sintuk Toboh Gadang	-	-	-
4.	Ulakan Tapakis	-	24	-
5.	Nan Sabaris	-	14	16
6.	2 x 11 Enam Lingkung	-	10	-
7.	Enam Lingkung	-	27	-
8.	2 x 11 Kayu Tanam	-	4	14
9.	VII Koto Sungai Sariak	-	-	-
10.	Patamuan	-	-	-
11.	Padang Sago	-	-	-
12.	V Koto Kampung Dalam	-	2	-
13.	V Koto Timur	-	-	-
14.	Sungai Limau	-	-	-
15.	Batang Gasan	-	-	-
16.	Sungai Geringging	-	12	-
17.	IV Koto Aur Malintang	-	-	-
	<b>2018</b>	-	<b>99</b>	<b>33</b>
	<b>2017</b>	-	<b>110</b>	<b>33</b>
	<b>2016</b>	-	<b>86</b>	<b>24</b>
	<b>2015</b>	-	<b>109</b>	<b>25</b>
	<b>2014</b>	-	<b>79</b>	<b>20</b>

Sumber : Dinas Pertanian dan Ketahanan Pangan Kabupaten Padang Pariaman  
 Source : Department Agriculture and Food Security of Padang Pariaman Regency

## 5.3 PERKEBUNAN/ESTATE CROPS

**Tabel 5.3.1** Luas Areal Tanaman Perkebunan Menurut Kecamatan dan Jenis Tanaman di Kabupaten Padang Pariaman (ha), 2017-2018  
*Planted Area of Estate Crops by Sub District and Type of Crops in Padang Pariaman Regency (ha), 2017-2018*

	Kecamatan Sub District	Kelapa Sawit Oil Palm		Kelapa Coconut	
		2017	2018	2017	2018
	(1)	(2)	(3)	(4)	(5)
1.	Batang Anai	90	90	1 429	1 424
2.	Lubuk Alung	40	40	1 601	1 601
3.	Sintuk Toboh Gadang	30	30	1 994	1 994
4.	Ulakan Tapakis	40	32	2 881	2 659
5.	Nan Sabaris	27	21	2 998	2 998
6.	2 x 11 Enam Lingkung	17	17	1 378	1 328
7.	Enam Lingkung	25	25	749	744
8.	2 x 11 Kayu Tanam	50	49	469	469
9.	VII Koto Sungai Sariak	44	44	2 549	2 536
10.	Patamuan	29	29	2 442	2 442
11.	Padang Sago	15	15	2 120	2 120
12.	V Koto Kampung Dalam	58	52	2 549	2 549
13.	V Koto Timur	63	61	1 998	1 996
14.	Sungai Limau	29	29	1 952	1 952
15.	Batang Gasan	68	68	2 090	2 090
16.	Sungai Geringging	210	208	7 450	7 410
17.	IV Koto Aur Malintang	569	569	3 995	4 000
<b>Padang Pariaman</b>		<b>1 404</b>	<b>1 379</b>	<b>40 644</b>	<b>40 312</b>

Bersambung / To be continued .....

AGRICULTURE

**Tabel** 5.3.1 **Lanjutan .....**  
**Table** 5.3.1 **Continued .....**

	Kecamatan Sub District	Karet Rubber		Kopi Coffee	
		2017	2018	2017	2018
	(1)	(6)	(7)	(8)	(9)
1.	Batang Anai	94	94	2	2
2.	Lubuk Alung	206	206	4	4
3.	Sintuk Toboh Gadang	-	-	2	2
4.	Ulakan Tapakis	-	-	-	-
5.	Nan Sabaris	-	-	1	1
6.	2 x 11 Enam Lingkung	77	77	34	34
7.	Enam Lingkung	7	3	31	28
8.	2 x 11 Kayu Tanam	1 307	1 290	21	22
9.	VII Koto Sungai Sariaik	162	162	28	28
10.	Patamuan	820	820	26	26
11.	Padang Sago	351	351	41	41
12.	V Koto Kampung Dalam	11	10	13	13
13.	V Koto Timur	19	19	17	21
14.	Sungai Limau	2	1	9	9
15.	Batang Gasan	1	1	2	2
16.	Sungai Geringging	12	7	9	9
17.	IV Koto Aur Malintang	34	34	18	20
<b>Padang Pariaman</b>		<b>3 103</b>	<b>3 075</b>	<b>258</b>	<b>262</b>

Bersambung / To be continued .....

**Tabel** 5.3.1 **Lanjutan .....**  
**Table** 5.3.1 **Continued .....**

	Kecamatan <i>Sub District</i>	Kakao <i>Cocoa</i>		Tebu <i>Sugar Cane</i>	
		2017	2018	2017	2018
	(1)	(10)	(11)	(12)	(13)
1.	Batang Anai	1 663	1 663	-	-
2.	Lubuk Alung	523	523	-	-
3.	Sintuk Toboh Gadang	359	359	-	-
4.	Ulakan Tapakis	136	114	-	-
5.	Nan Sabaris	375	375	-	-
6.	2 x 11 Enam Lingkung	339	319	-	-
7.	Enam Lingkung	1 057	1 057	-	-
8.	2 x 11 Kayu Tanam	543	539	-	-
9.	VII Koto Sungai Sariak	990	990	-	-
10.	Patamuan	700	697	-	-
11.	Padang Sago	373	373	-	-
12.	V Koto Kampung Dalam	491	491	-	-
13.	V Koto Timur	1 107	1 102	-	-
14.	Sungai Limau	810	810	-	-
15.	Batang Gasan	334	334	-	-
16.	Sungai Geringging	2 328	2 228	-	-
17.	IV Koto Aur Malintang	644	644	-	-
	<b>Padang Pariaman</b>	<b>12 772</b>	<b>12 618</b>	-	-

Bersambung / *To be continued .....*



**Tabel** 5.3.1 **Lanjutan .....**  
**Table** 5.3.1 **Continued .....**

	Kecamatan Sub District	Teh Tea		Tembakau Tabacco	
		2017	2018	2017	2018
	(1)	(14)	(15)	(16)	(17)
1.	Batang Anai	-	-	-	-
2.	Lubuk Alung	-	-	-	-
3.	Sintuk Toboh Gadang	-	-	-	-
4.	Ulakan Tapakis	-	-	-	-
5.	Nan Sabaris	-	-	-	-
6.	2 x 11 Enam Lingkung	-	-	-	-
7.	Enam Lingkung	-	-	-	-
8.	2 x 11 Kayu Tanam	-	-	-	-
9.	VII Koto Sungai SariaK	-	-	-	-
10.	Patamuan	-	-	-	-
11.	Padang Sago	-	-	-	-
12.	V Koto Kampung Dalam	-	-	-	-
13.	V Koto Timur	-	-	-	-
14.	Sungai Limau	-	-	-	-
15.	Batang Gasan	-	-	-	-
16.	Sungai Geringging	-	-	-	-
17.	IV Koto Aur Malintang	-	-	-	-
<b>Padang Pariaman</b>		-	-	-	-

Sumber : BPS, Statistik Pertanian Hortikultura SPH-SBS

Source : BPS-Statistics Indonesia, Agricultural Statistic for Horticulture SPH-SBS

**Tabel 5.3.2** **Produksi Tanaman Perkebunan Menurut Kecamatan dan Jenis Tanaman di Kabupaten Padang Pariaman (ton), 2017-2018**  
**Production of Estate by Sub District and Type of Crops in Padang Pariaman Regency (ton), 2017-2018**

	Kecamatan Sub District	Kelapa Sawit Oil Palm		Kelapa Coconut	
		2017	2018	2017	2018
	(1)	(2)	(3)	(4)	(5)
1.	Batang Anai	67,75	62,95	1 197,32	1 291,23
2.	Lubuk Alung	61,06	71,14	1 475,98	1 706,84
3.	Sintuk Toboh Gadang	83,13	100,31	1 691,66	1 864,85
4.	Ulakan Tapakis	67,12	66,36	2 751,57	2 699,03
5.	Nan Sabaris	43,17	45,01	2 543,22	2 611,08
6.	2 x 11 Enam Lingkung	37,6	44,71	1 251,24	1 272,33
7.	Enam Lingkung	43,06	44,71	607,32	610,20
8.	2 x 11 Kayu Tanam	112,07	106,91	475,09	516,95
9.	VII Koto Sungai Sariak	50,61	46,91	2 184,67	2 213,74
10.	Patamuan	57,32	58,84	2 089,57	2 167,61
11.	Padang Sago	21,96	20,33	1 979,48	2 226,87
12.	V Koto Kampung Dalam	136,73	136,30	2 146,05	2 167,05
13.	V Koto Timur	132,05	127,68	1 778,94	1 800,68
14.	Sungai Limau	56,62	51,59	1 649,92	1 653,73
15.	Batang Gasan	211,89	161,07	1 943,44	1 969,38
16.	Sungai Geringging	420,43	402,46	6 432,43	6 369,04
17.	IV Koto Aur Malintang	1 369,87	1 329,20	3 414,95	3 415,70
	<b>Padang Pariaman</b>	<b>2 972,44</b>	<b>2 876,48</b>	<b>35 612,85</b>	<b>36 556,31</b>

Bersambung / To be continued .....

**Tabel** 5.3.2 **Lanjutan .....**  
**Table** 5.3.2 **Continued .....**

	Kecamatan Sub District	Karet Rubber		Kopi Coffee	
		2017	2018	2017	2018
		(1)	(6)	(7)	(8)
1.	Batang Anai	98,14	102,0	2,39	2,01
2.	Lubuk Alung	203,66	203,0	4,58	8,07
3.	Sintuk Toboh Gadang	-	-	1,46	1,38
4.	Ulakan Tapakis	-	-	-	-
5.	Nan Sabaris	-	-	0,91	1,20
6.	2 x 11 Enam Lingkung	68,95	65,5	39,97	33,81
7.	Enam Lingkung	1,02	0,9	29,52	27,33
8.	2 x 11 Kayu Tanam	1 300,63	1 305,2	32,3	29,74
9.	VII Koto Sungai Sariak	166,73	163,9	33,52	34,80
10.	Patamuan	798,14	1 092,1	23,23	24,27
11.	Padang Sago	362,5	371,5	50,15	53,38
12.	V Koto Kampung Dalam	11,03	10,4	17,63	20,56
13.	V Koto Timur	18,59	16,8	20,6	22,38
14.	Sungai Limau	1,1	0,9	10,08	9,85
15.	Batang Gasan	1,08	1,0	1,01	1,75
16.	Sungai Geringging	10,71	5,8	8,57	7,38
17.	IV Koto Aur Malintang	37,05	38,5	21,91	21,95
<b>Padang Pariaman</b>		<b>3 079,33</b>	<b>3 377,41</b>	<b>297,83</b>	<b>299,86</b>

Bersambung / To be continued .....

**Tabel** 5.3.2 **Lanjutan .....**  
**Table** 5.3.2 **Continued .....**

	Kecamatan <i>Sub District</i>	Kakao <i>Cocoa</i>		Tebu <i>Sugar Cane</i>	
		2017	2018	2017	2018
	(1)	(10)	(11)	(12)	(13)
1.	Batang Anai	1 339,89	1 311,66	-	-
2.	Lubuk Alung	50,83	46,35	-	-
3.	Sintuk Toboh Gadang	110,05	106,87	-	-
4.	Ulakan Tapakis	17,83	15,48	-	-
5.	Nan Sabaris	99,49	99,25	-	-
6.	2 x 11 Enam Lingkung	90,9	87,85	-	-
7.	Enam Lingkung	294,02	291,01	-	-
8.	2 x 11 Kayu Tanam	97,7	96,01	-	-
9.	VII Koto Sungai Sariak	342,11	347,30	-	-
10.	Patamuan	346,18	340,41	-	-
11.	Padang Sago	52,43	54,94	-	-
12.	V Koto Kampung Dalam	117,63	94,57	-	-
13.	V Koto Timur	467,01	450,11	-	-
14.	Sungai Limau	408,09	412,42	-	-
15.	Batang Gasan	88,58	85,27	-	-
16.	Sungai Geringging	1 146,05	921,97	-	-
17.	IV Koto Aur Malintang	365,75	369,90	-	-
	<b>Padang Pariaman</b>	<b>5 434,54</b>	<b>5 131,37</b>	-	-

Bersambung / *To be continued .....*

AGRICULTURE

**Tabel** 5.3.2 **Lanjutan .....**  
**Table** 5.3.2 **Continued .....**

	Kecamatan Sub District	Teh Tea		Tembakau Tabacco	
		2017	2018	2017	2018
	(1)	(14)	(15)	(16)	(17)
1.	Batang Anai	-	-	-	-
2.	Lubuk Alung	-	-	-	-
3.	Sintuk Toboh Gadang	-	-	-	-
4.	Ulakan Tapakis	-	-	-	-
5.	Nan Sabaris	-	-	-	-
6.	2 x 11 Enam Lingkung	-	-	-	-
7.	Enam Lingkung	-	-	-	-
8.	2 x 11 Kayu Tanam	-	-	-	-
9.	VII Koto Sungai SariaK	-	-	-	-
10.	Patamuan	-	-	-	-
11.	Padang Sago	-	-	-	-
12.	V Koto Kampung Dalam	-	-	-	-
13.	V Koto Timur	-	-	-	-
14.	Sungai Limau	-	-	-	-
15.	Batang Gasan	-	-	-	-
16.	Sungai Geringging	-	-	-	-
17.	IV Koto Aur Malintang	-	-	-	-
<b>Padang Pariaman</b>		-	-	-	-

Sumber : BPS, Statistik Pertanian Hortikultura SPH-SBS

Source : BPS-Statistics Indonesia, Agricultural Statistic for Horticulture SPH-SBS

**Tabel 5.3.3** Luas Area dan Produksi Tanaman Kelapa Sawit Menurut Kecamatan di Kabupaten Padang Pariaman, 2018  
*Production Area of Palm Plantation by Sub District in Padang Pariaman Regency, 2018*

Kecamatan Sub Districts	Produktif	Belum	Tidak	Jumlah Total Area (Ha/Ha)	Produksi Production (Ton )	
	Productive (Ha/Ha)	Produktif / Not Productive Yet (Ha/Ha)	Produktif / Not Productive (Ha/Ha)			
(1)	(2)	(3)	(4)	(5)	(6)	
1. Batang Anai	26	-	64	90	62,95	
2. Lubuk Alung	22	2	16	40	71,14	
3. Sintuk Toboh Gadang	30	-	-	30	100,31	
4. Ulakan Tapakis	26	6	-	32	66,36	
5. Nan Sabaris	16	-	5	21	45,01	
6. 2 x 11 Enam Lingkung	15	-	2	17	44,71	
7. Enam Lingkung	15	-	10	25	44,71	
8. 2 x 11 Kayu Tanam	41	-	8	49	106,91	
9. VII Koto Sungai Sariak	19	-	25	44	46,91	
10. Patamuan	20	-	9	29	58,84	
11. Padang Sago	8	-	7	15	20,33	
12. V Koto Kampung Dalam	48	-	4	52	136,30	
13. V Koto Timur	43	-	18	61	127,68	
14. Sungai Limau	21	-	8	29	51,59	
15. Batang Gasan	68	-	-	68	161,07	
16. Sungai Geringging	141	-	67	208	402,46	
17. IV Koto Aur Malintang	459	-	110	569	1 329,20	
	<b>2018</b>	<b>1 018</b>	<b>8</b>	<b>353</b>	<b>1 379</b>	<b>2 876,48</b>
	<b>2017</b>	<b>1 022</b>	<b>2</b>	<b>380</b>	<b>1 404</b>	<b>2 972,04</b>
<b>Jumlah Total</b>	<b>2016</b>	<b>1 030</b>	<b>392</b>	<b>15</b>	<b>1 437</b>	<b>2 998,75</b>
	<b>2015</b>	<b>1 009</b>	<b>411</b>	<b>15</b>	<b>1 435</b>	<b>2 939,30</b>
	<b>2014</b>	<b>962</b>	<b>435</b>	<b>15</b>	<b>1 412</b>	<b>2 809,00</b>

Sumber : Dinas Pertanian dan Ketahanan Pangan Kabupaten Padang Pariaman

Source : Department Agriculture and Food Security of Padang Pariaman Regency

**Tabel 5.3.4** Luas Area dan Produksi Tanaman Kelapa Menurut Kecamatan di Kabupaten Padang Pariaman, 2018  
*Production Area of Smallholder Coconuts Plantation by Sub District in Padang Pariaman Regency, 2018*

Kecamatan Sub Districts	Produktif Productive (Ha/Ha)	Belum Produktif / Not Productive Yet (Ha/Ha)	Tidak Produktif / Not Productive (Ha/Ha)	Jumlah Total Area (Ha/Ha)	Produksi Productin (Ton )	
(1)	(2)	(3)	(4)	(5)	(6)	
1. Batang Anai	851	60	513	1 424	1 291,23	
2. Lubuk Alung	1 000	240	361	1 601	1 706,84	
3. Sintuk Toboh Gadang	1 164	24	806	1 994	1 864,85	
4. Ulakan Tapakis	1 910	46	703	2 659	2 699,03	
5. Nan Sabaris	1 750	67	1 181	2 998	2 611,08	
6. 2 x 11 Enam Lingkung	903	128	297	1 328	1 272,33	
7. Enam Lingkung	438	87	219	744	610,20	
8. 2 x 11 Kayu Tanam	350	81	38	469	516,95	
9. VII Koto Sungai Sariak	1 561	218	757	2 536	2 213,74	
10. Patamuan	1 490	126	826	2 442	2 167,61	
11. Padang Sago	1 400	148	572	2 120	2 226,87	
12. V Koto Kampung Dalam	1 525	150	874	2 549	2 167,05	
13. V Koto Timur	1 274	164	558	1 996	1 800,68	
14. Sungai Limau	1 185	264	503	1 952	1 653,73	
15. Batang Gasan	1 345	154	591	2 090	1 969,38	
16. Sungai Geringging	4 468	275	2 667	7 410	6 369,04	
17. IV Koto Aur Malintang	2 438	164	1 398	4 000	3 415,70	
<b>Jumlah Total</b>	<b>2018</b>	<b>25 052</b>	<b>2 396</b>	<b>12 864</b>	<b>40 312</b>	<b>36 556,31</b>
	<b>2017</b>	<b>25 033</b>	<b>1 809</b>	<b>13 802</b>	<b>40 644</b>	<b>35 612,85</b>
	<b>2016</b>	<b>24 933</b>	<b>4 395</b>	<b>11 427</b>	<b>40 755</b>	<b>35 435,95</b>
	<b>2015</b>	<b>24 702</b>	<b>4 648</b>	<b>11 436</b>	<b>40 786</b>	<b>35 107,95</b>
	<b>2013</b>	<b>24 456</b>	<b>4 717</b>	<b>11 652</b>	<b>40 825</b>	<b>33 940,46</b>

Sumber : Dinas Pertanian dan Ketahanan Pangan Kabupaten Padang Pariaman  
 Source : Department Agriculture and Food Security of Padang Pariaman Regency

**Tabel** 5.3.5 **Luas Area dan Produksi Tanaman Karet Menurut Kecamatan di Kabupaten Padang Pariaman, 2018**  
**Table** 5.3.5 **Plnted Area and Production of Smallholder Rubber Plantation by Sub District in Padang Pariaman Regency, 2018**

	Kecamatan Sub Districts	Produktif Productive (Ha/Ha)	Belum Produktif / Not Productive Yet (Ha/Ha)	Tidak Produktif / Not Productive (Ha/Ha)	Jumlah Total Area (Ha/Ha)	Produksi Production (Ton )
	(1)	(2)	(3)	(4)	(5)	(6)
1.	Batang Anai	93	-	1	94	102,03
2.	Lubuk Alung	199	7	-	206	203,02
3.	Sintuk Toboh Gadang	-	-	-	-	-
4.	Ulakan Tapakis	-	-	-	-	-
5.	Nan Sabaris	-	-	-	-	-
6.	2 x 11 Enam Lingkung	70	7	-	77	65,51
7.	Enam Lingkung	1	-	2	3	0,90
8.	2 x 11 Kayu Tanam	1 190	8	92	1 290	1.305,22
9.	VII Koto Sungai Sariak	162	-	-	162	163,87
10.	Patamuan	786	14	20	820	1.092,14
11.	Padang Sago	351	-	-	351	371,49
12.	V Koto Kampung Dalam	10	-	-	10	10,35
13.	V Koto Timur	19	-	-	19	16,78
14.	Sungai Limau	-	-	1	1	0,91
15.	Batang Gasan	1	-	-	1	0,97
16.	Sungai Geringging	7	-	-	7	5,76
17.	IV Koto Aur Malintang	32	2	-	34	38,46
	<b>2018</b>	<b>2 921</b>	<b>38</b>	<b>116</b>	<b>3 075</b>	<b>3 377,41</b>
	<b>2017</b>	<b>2 923</b>	<b>42</b>	<b>138</b>	<b>3 103</b>	<b>3 079,33</b>
<b>Jumlah</b>	<b>2016</b>	<b>2 922</b>	<b>155</b>	<b>55</b>	<b>3 132</b>	<b>3 088,49</b>
<b>Total</b>	<b>2015</b>	<b>2 870</b>	<b>199</b>	<b>62</b>	<b>3 131</b>	<b>3 032,22</b>
	<b>2014</b>	<b>2 807</b>	<b>258</b>	<b>62</b>	<b>3 127</b>	<b>2 963,67</b>

Sumber : Dinas Pertanian dan Ketahanan Pangan Kabupaten Padang Pariaman

Source : Department Agriculture and Food Security of Padang Pariaman Regency



**Tabel 5.3.6** Luas Area dan Produksi Tanaman Kopi Menurut Kecamatan di Kabupaten Padang Pariaman, 2018  
*Production Area of Smallholder Coffee Plantation by Sub District in Padang Pariaman Regency, 2018*

Kecamatan Sub Districts	Produktif Productive (Ha/Ha)	Belum	Tidak	Jumlah / Total Area (Ha/Ha)	Produksi Production (Ton )	
		Produktif / Not Productive Yet (Ha/Ha)	Produktif / Not Productive (Ha/Ha)			
(1)	(2)	(3)	(4)	(5)	(6)	
1. Batang Anai	2	-	-	2	2,01	
2. Lubuk Alung	4	-	-	4	8,07	
3. Sintuk Toboh Gadang	2	-	-	2	1,38	
4. Ulakan Tapakis	-	-	-	-	-	
5. Nan Sabaris	1	-	-	1	1,20	
6. 2 x 11 Enam Lingkung	33	-	1	34	33,81	
7. Enam Lingkung	26	-	2	28	27,33	
8. 2 x 11 Kayu Tanam	19	1	2	22	29,74	
9. VII Koto Sungai Sariak	28	-	-	28	34,80	
10. Patamuan	25	-	1	26	24,27	
11. Padang Sago	41	-	-	41	53,38	
12. V Koto Kampung Dalam	12	-	1	13	20,56	
13. V Koto Timur	16	5	-	21	22,38	
14. Sungai Limau	8	-	1	9	9,85	
15. Batang Gasan	2	-	-	2	1,75	
16. Sungai Geringging	8	-	1	9	7,38	
17. IV Koto Aur Malintang	18	2	-	20	21,95	
	<b>2018</b>	<b>245</b>	<b>8</b>	<b>9</b>	<b>262</b>	<b>299,86</b>
	<b>2017</b>	<b>254</b>	<b>-</b>	<b>4</b>	<b>258</b>	<b>298,43</b>
<b>Jumlah Total</b>	<b>2016</b>	<b>267</b>	<b>-</b>	<b>4</b>	<b>271</b>	<b>301,05</b>
	<b>2015</b>	<b>280</b>	<b>1</b>	<b>4</b>	<b>285</b>	<b>297,60</b>
	<b>2014</b>	<b>282</b>	<b>-</b>	<b>5</b>	<b>287</b>	<b>300,00</b>

Sumber : Dinas Pertanian dan Ketahanan Pangan Kabupaten Padang Pariaman  
 Source : Department Agriculture and Food Security of Padang Pariaman Regency

**Tabel 5.3.7** Luas Area dan Produksi Tanaman Kakao Menurut Kecamatan di Kabupaten Padang Pariaman, 2018  
*Production Area of Smallholder Cacao Plantation by Sub District in Padang Pariaman Regency, 2018*

Kecamatan Sub Districts	Belum	Tidak	Jumlah / Total Area (Ha/Ha)	Produksi Production (Ton )		
	Produktif / Productive (Ha/Ha)	Produktif / Not Productive Yet (Ha/Ha)			Produktif / Not Productive (Ha/Ha)	
(1)	(2)	(3)	(4)	(5)	(6)	
1. Batang Anai	1 371	-	292	1 663	1 311,66	
2. Lubuk Alung	52	15	456	523	46,35	
3. Sintuk Toboh Gadang	112	-	247	359	106,87	
4. Ulakan Tapakis	21	-	93	114	15,48	
5. Nan Sabaris	103	-	272	375	99,25	
6. 2 x 11 Enam Lingkung	96	24	199	319	87,85	
7. Enam Lingkung	297	16	744	1 057	291,01	
8. 2 x 11 Kayu Tanam	104	-	435	539	96,01	
9. VII Koto Sungai Sariak	350	5	635	990	347,30	
10. Patamuan	357	-	340	697	340,41	
11. Padang Sago	52	-	321	373	54,94	
12. V Koto Kampung Dalam	129	53	309	491	94,57	
13. V Koto Timur	515	10	577	1 102	450,11	
14. Sungai Limau	434	10	366	810	412,42	
15. Batang Gasan	93	26	215	334	85,27	
16. Sungai Geringging	1 178	56	994	2 228	921,97	
17. IV Koto Aur Malintang	378	-	266	644	369,90	
	<b>2018</b>	<b>5 642</b>	<b>215</b>	<b>6 761</b>	<b>12 618</b>	<b>5 131,37</b>
	<b>2017</b>	<b>5 641</b>	<b>-</b>	<b>7 131</b>	<b>12 772</b>	<b>5 434,54</b>
<b>Jumlah Total</b>	<b>2016</b>	<b>7 825</b>	<b>4 408</b>	<b>5 556</b>	<b>17 789</b>	<b>7 595,14</b>
	<b>2015</b>	<b>8 550</b>	<b>4 465</b>	<b>4 821</b>	<b>17 836</b>	<b>8 298,40</b>
	<b>2014</b>	<b>7 985</b>	<b>5 037</b>	<b>4 820</b>	<b>17 842</b>	<b>7 808,59</b>

Sumber : Dinas Pertanian dan Ketahanan Pangan Kabupaten Padang Pariaman

Source : *Department Agriculture and Food Security of Padang Pariaman Regency*

**Tabel 5.3.8** Luas Area dan Produksi Tanaman Kulit Manis Menurut Kecamatan di Kabupaten Padang Pariaman, 2018  
*Production Area of Smallholder Cassiavera Plantation by Sub District in Padang Pariaman Regency, 2018*

Kecamatan Sub Districts	Produktif Productive (Ha/Ha)	Belum Produktif / Not Productive Yet (Ha/Ha)	Tidak Produktif / Not Productive (Ha/Ha)	Jumlah Total Area (Ha/Ha)	Produksi Production (Ton )	
(1)	(2)	(3)	(4)	(5)	(6)	
1. Batang Anai	20	7	-	27	22,74	
2. Lubuk Alung	7	5	-	12	10,32	
3. Sintuk Toboh Gadang	6	6	-	12	6,85	
4. Ulakan Tapakis	-	10	-	10	-	
5. Nan Sabaris	7	8	-	15	15,01	
6. 2 x 11 Enam Lingkung	119	15	1	135	130,59	
7. Enam Lingkung	227	33	10	270	222,93	
8. 2 x 11 Kayu Tanam	187	8	21	216	192,54	
9. VII Koto Sungai Sariak	250	21	4	275	294,06	
10. Patamuan	231	22	6	259	296,71	
11. Padang Sago	3	-	2	5	4,46	
12. V Koto Kampung Dalam	743	43	155	941	823,19	
13. V Koto Timur	705	22	27	754	837,21	
14. Sungai Limau	153	18	2	173	193,08	
15. Batang Gasan	118	15	-	133	154,68	
16. Sungai Geringging	145	12	1	158	156,81	
17. IV Koto Aur Malintang	504	29	3	536	490,59	
<b>Jumlah Total</b>	<b>2018</b>	<b>3 425</b>	<b>274</b>	<b>232</b>	<b>3 931</b>	<b>3 851,77</b>
	<b>2017</b>	<b>3 468</b>	<b>294</b>	<b>240</b>	<b>4 002</b>	<b>4 483,24</b>
	<b>2016</b>	<b>3 924</b>	<b>30</b>	<b>220</b>	<b>4 174</b>	<b>4 800,09</b>
	<b>2015</b>	<b>3 922</b>	<b>69</b>	<b>231</b>	<b>4 222</b>	<b>4 796,96</b>
	<b>2013</b>	<b>3 930</b>	<b>79</b>	<b>255</b>	<b>4 264</b>	<b>4 806,56</b>

Sumber : Dinas Pertanian dan Ketahanan Pangan Kabupaten Padang Pariaman  
 Source : Department Agriculture and Food Security of Padang Pariaman Regency

**Tabel 5.3.9** Luas Area dan Produksi Tanaman Cengkeh Menurut Kecamatan di Kabupaten Padang Pariaman, 2018  
*Production Area of Smallholder Clove Plantation by Sub District in Padang Pariaman Regency, 2018*

Kecamatan Sub Districts	Produktif Productive (Ha/Ha)	Belum	Tidak	Jumlah Total Area (Ha/Ha)	Produksi Production (Ton )	
		Produktif / Not Productive Yet (Ha/Ha)	Produktif / Not Productive (Ha/Ha)			
(1)	(2)	(3)	(4)	(5)	(6)	
1. Batang Anai	-	-	-	-	-	
2. Lubuk Alung	3	-	-	3	1,12	
3. Sintuk Toboh Gadang	2	-	-	2	0,39	
4. Ulakan Tapakis	-	-	-	-	-	
5. Nan Sabaris	-	-	-	-	-	
6. 2 x 11 Enam Lingkung	2	-	-	2	1,02	
7. Enam Lingkung	4	-	5	9	2,33	
8. 2 x 11 Kayu Tanam	5	-	-	5	3,78	
9. VII Koto Sungai Sariak	20	-	-	20	4,30	
10. Patamuan	50	-	50	100	22,35	
11. Padang Sago	4	-	-	4	0,34	
12. V Koto Kampung Dalam	8	-	2	10	3,35	
13. V Koto Timur	9	-	2	11	3,94	
14. Sungai Limau	26	-	-	26	11,64	
15. Batang Gasan	20	6	-	26	6,01	
16. Sungai Geringging	35	-	1	36	5,23	
17. IV Koto Aur Malintang	11	-	-	11	4,47	
	<b>2018</b>	<b>199</b>	<b>6</b>	<b>60</b>	<b>265</b>	<b>70,27</b>
	<b>2017</b>	<b>202</b>	<b>6</b>	<b>68</b>	<b>276</b>	<b>73,86</b>
<b>Jumlah Total</b>	<b>2016</b>	<b>215</b>	<b>65</b>	<b>25</b>	<b>305</b>	<b>77,77</b>
	<b>2015</b>	<b>209</b>	<b>72</b>	<b>25</b>	<b>306</b>	<b>75,41</b>
	<b>2014</b>	<b>211</b>	<b>72</b>	<b>26</b>	<b>309</b>	<b>75,41</b>

Sumber : Dinas Pertanian dan Ketahanan Pangan Kabupaten Padang Pariaman

Source : *Department Agriculture and Food Security of Padang Pariaman Regency*

**Tabel 5.3.10** Luas Area dan Produksi Tanaman Pala Menurut Kecamatan di Kabupaten Padang Pariaman, 2018  
*Production Area of Smallholder Nutmeg Plantation by Sub District in Padang Pariaman Regency, 2018*

Kecamatan Sub Districts	Produktif / Productive (Ha/Ha)	Belum	Tidak	Jumlah / Total Area (Ha/Ha)	Produksi Production (Ton )	
		Produktif / Not Productive Yet (Ha/Ha)	Produktif / Not Productive (Ha/Ha)			
(1)	(2)	(3)	(4)	(5)	(6)	
1. Batang Anai	3	-	-	3	0,93	
2. Lubuk Alung	14	-	-	14	8,46	
3. Sintuk Toboh Gadang	10	-	1	11	1,81	
4. Ulakan Tapakis	-	-	-	-	-	
5. Nan Sabaris	6	-	-	6	3,44	
6. 2 x 11 Enam Lingkung	3	-	-	3	1,07	
7. Enam Lingkung	12	-	5	17	3,51	
8. 2 x 11 Kayu Tanam	4	-	-	4	2,00	
9. VII Koto Sungai Sariak	10	6	1	17	3,05	
10. Patamuan	17	-	-	17	4,46	
11. Padang Sago	16	-	-	16	4,31	
12. V Koto Kampung Dalam	32	-	2	34	10,18	
13. V Koto Timur	11	-	-	11	3,76	
14. Sungai Limau	25	-	-	25	7,25	
15. Batang Gasan	9	-	-	9	2,92	
16. Sungai Geringging	56	-	-	56	35,95	
17. IV Koto Aur Malintang	45	3	-	48	11,07	
	<b>2018</b>	<b>273</b>	<b>9</b>	<b>9</b>	<b>291</b>	<b>104,17</b>
	<b>2017</b>	<b>281</b>	<b>-</b>	<b>2</b>	<b>283</b>	<b>78,90</b>
<b>Jumlah Total</b>	<b>2016</b>	<b>295</b>	<b>-</b>	<b>3</b>	<b>303</b>	<b>75,03</b>
	<b>2015</b>	<b>295</b>	<b>5</b>	<b>3</b>	<b>303</b>	<b>73,33</b>
	<b>2014</b>	<b>304</b>	<b>5</b>	<b>6</b>	<b>315</b>	<b>167,38</b>

Sumber : Dinas Pertanian dan Ketahanan Pangan Kabupaten Padang Pariaman  
 Source : Department Agriculture and Food Security of Padang Pariaman Regency

**Tabel 5.3.11** Luas Area dan Produksi Tanaman Kapuk Menurut Kecamatan di Kabupaten Padang Pariaman, 2018  
*Production Area of Smallholder Capok Plantation by Sub District in Padang Pariaman Regency, 2018*

Kecamatan Sub Districts	Produktif Productive (Ha/Ha)	Belum	Tidak	Jumlah / Total Area (Ha/Ha)	Produksi /Production (Ton )
		Produktif / Not Productive Yet (Ha/Ha)	Produktif / Not Productive (Ha/Ha)		
(1)	(2)	(3)	(4)	(5)	(6)
1. Batang Anai	2	-	-	2	0,72
2. Lubuk Alung	1	-	-	1	0,64
3. Sintuk Toboh Gadang	-	-	-	-	-
4. Ulakan Tapakis	-	-	-	-	-
5. Nan Sabaris	1	-	-	1	0,50
6. 2 x 11 Enam Lingkung	-	-	-	-	-
7. Enam Lingkung	-	-	-	-	-
8. 2 x 11 Kayu Tanam	-	-	-	-	-
9. VII Koto Sungai Sariak	1	-	-	1	0,22
10. Patamuan	1	-	-	1	0,48
11. Padang Sago	2	-	-	2	0,69
12. V Koto Kampung Dalam	2	-	1	3	0,88
13. V Koto Timur	2	-	-	2	0,72
14. Sungai Limau	1	-	-	1	0,26
15. Batang Gasan	-	-	-	-	-
16. Sungai Geringging	5	-	1	6	1,90
17. IV Koto Aur Malintang	3	-	-	3	0,65
	<b>2018</b>	<b>21</b>	<b>-</b>	<b>23</b>	<b>7,66</b>
	<b>2017</b>	<b>26</b>	<b>-</b>	<b>26</b>	<b>7,74</b>
<b>Jumlah Total</b>	<b>2016</b>	<b>24</b>	<b>3</b>	<b>27</b>	<b>5,94</b>
	<b>2015</b>	<b>23</b>	<b>5</b>	<b>28</b>	<b>5,69</b>
	<b>2014</b>	<b>23</b>	<b>6</b>	<b>29</b>	<b>12,39</b>

Sumber : Dinas Pertanian dan Ketahanan Pangan Kabupaten Padang Pariaman

Source : Department Agriculture and Food Security of Padang Pariaman Regency

**Tabel 5.3.12** Luas Area dan Produksi Tanaman Pinang Menurut Kecamatan di Kabupaten Padang Pariaman, 2018  
*Production Area of Smallholder Pinang Plantation by Sub District in Padang Pariaman Regency, 2018*

Kecamatan Sub Districts	Produktif Productive (Ha/Ha)sa	Belum	Tidak	Jumlah / Total Area (Ha/Ha)	Produksi Production (Ton )	
		Produktif / Not Productive Yet (Ha/Ha)	Produktif / Not Productive (Ha/Ha)			
(1)	(2)	(3)	(4)	(5)	(6)	
1. Batang Anai	158	6	7	171	56,63	
2. Lubuk Alung	85	1	7	93	30,43	
3. Sintuk Toboh Gadang	65	-	1	66	13,46	
4. Ulakan Tapakis	9	2	-	11	2,72	
5. Nan Sabaris	51	1	6	58	13,60	
6. 2 x 11 Enam Lingkung	57	1	5	63	13,47	
7. Enam Lingkung	51	1	7	59	11,69	
8. 2 x 11 Kayu Tanam	78	4	9	91	15,86	
9. VII Koto Sungai Sariak	32	-	2	34	7,30	
10. Patamuan	87	-	5	92	18,64	
11. Padang Sago	66	-	4	70	25,00	
12. V Koto Kampung Dalam	62	-	10	72	23,69	
13. V Koto Timur	102	9	1	112	40,94	
14. Sungai Limau	6	-	2	8	2,16	
15. Batang Gasan	55	7	-	62	21,09	
16. Sungai Geringging	99	4	-	103	38,09	
17. IV Koto Aur Malintang	173	5	2	180	66,33	
<b>Jumlah Total</b>	<b>2018</b>	<b>1 236</b>	<b>41</b>	<b>68</b>	<b>1 345</b>	<b>401,10</b>
	<b>2017</b>	<b>1 238</b>	<b>13</b>	<b>76</b>	<b>1 327</b>	<b>359,27</b>
	<b>2016</b>	<b>1 187</b>	<b>120</b>	<b>24</b>	<b>1 331</b>	<b>339,19</b>
	<b>2015</b>	<b>1 175</b>	<b>132</b>	<b>24</b>	<b>1 331</b>	<b>335,64</b>
	<b>2014</b>	<b>1 163</b>	<b>146</b>	<b>25</b>	<b>1 334</b>	<b>797,29</b>

Sumber : Dinas Pertanian dan Ketahanan Pangan Kabupaten Padang Pariaman  
 Source : Department Agriculture and Food Security of Padang Pariaman Regency

**Tabel** 5.3.13 **Luas Area dan Produksi Tanaman Nilam Menurut Kecamatan di Kabupaten Padang Pariaman, 2018**  
**Table** 5.3.13 **Production Area of Smallholder Nilam Plantation by Sub District in Padang Pariaman Regency, 2018**

Kecamatan Sub Districts	Produktif Productive (Ha/Ha)	Belum	Tidak	Jumlah / Total Area (Ha/Ha)	Produksi Production (Ton )	
		Produktif / Not Productive Yet (Ha/Ha)	Produktif / Not Productive (Ha/Ha)			
(1)	(2)	(3)	(4)	(5)	(6)	
1. Batang Anai	3	-	-	3	0,52	
2. Lubuk Alung	-	-	-	-	-	
3. Sintuk Toboh Gadang	-	-	-	-	-	
4. Ulakan Tapakis	-	-	-	-	-	
5. Nan Sabaris	-	-	-	-	-	
6. 2 x 11 Enam Lingkung	-	-	-	-	-	
7. Enam Lingkung	1	-	-	1	1,91	
8. 2 x 11 Kayu Tanam	2	-	-	2	2,10	
9. VII Koto Sungai Sariaik	-	-	-	-	-	
10. Patamuan	4	-	-	4	1,19	
11. Padang Sago	-	-	-	-	-	
12. V Koto Kampung Dalam	-	-	-	-	-	
13. V Koto Timur	2	-	-	2	0,64	
14. Sungai Limau	-	-	-	-	-	
15. Batang Gasan	-	-	-	-	-	
16. Sungai Geringging	1	-	1	2	0,31	
17. IV Koto Aur Malintang	2	-	-	2	0,48	
<b>Jumlah Total</b>	<b>2018</b>	<b>15</b>	<b>-</b>	<b>1</b>	<b>16</b>	<b>7,15</b>
	<b>2017</b>	<b>19</b>	<b>-</b>	<b>-</b>	<b>19</b>	<b>4,37</b>
	<b>2016</b>	<b>19</b>	<b>4</b>	<b>-</b>	<b>23</b>	<b>3,83</b>
	<b>2015</b>	<b>23</b>	<b>6</b>	<b>-</b>	<b>29</b>	<b>5,24</b>
	<b>2014</b>	<b>25</b>	<b>7</b>	<b>7</b>	<b>39</b>	<b>5,91</b>

Sumber : Dinas Pertanian dan Ketahanan Pangan Kabupaten Padang Pariaman

Source : Department Agriculture and Food Security of Padang Pariaman Regency



**Tabel 5.3.14** Luas Area dan Produksi Tanaman Enau Menurut Kecamatan di Kabupaten Padang Pariaman, 2018  
*Production Area of Smallholder Enau Plantation by Sub District in Padang Pariaman Regency, 2018*

Kecamatan Sub Districts	Produktif / Productive (Ha/Ha)	Belum Produktif / Not Productive Yet (Ha/Ha)	Tidak Produktif / Not Productive (Ha/Ha)	Jumlah / Total Area (Ha/Ha)	Produksi Production (Ton )	
	(1)	(2)	(3)	(4)	(5)	(6)
1. Batang Anai	2	-	-	2	2,06	
2. Lubuk Alung	2	-	-	2	2,15	
3. Sintuk Toboh Gadang	-	-	-	-	-	
4. Ulakan Tapakis	-	-	-	-	-	
5. Nan Sabaris	-	-	-	-	-	
6. 2 x 11 Enam Lingkung	4	-	-	4	3,63	
7. Enam Lingkung	-	-	-	-	-	
8. 2 x 11 Kayu Tanam	1	-	1	2	1,87	
9. VII Koto Sungai Sariak	-	-	-	-	-	
10. Patamuan	2	-	1	3	3,07	
11. Padang Sago	3	-	-	3	2,93	
12. V Koto Kampung Dalam	-	-	-	-	-	
13. V Koto Timur	1	-	-	1	1,10	
14. Sungai Limau	2	-	-	2	3,22	
15. Batang Gasan	-	-	-	-	-	
16. Sungai Geringging	3	-	-	3	2,49	
17. IV Koto Aur Malintang	1	-	-	1	1,14	
<b>Jumlah Total</b>	<b>2018</b>	<b>21</b>	<b>-</b>	<b>2</b>	<b>23</b>	<b>23,66</b>
	<b>2017</b>	<b>25</b>	<b>-</b>	<b>1</b>	<b>26</b>	<b>26,44</b>
	<b>2016</b>	<b>24</b>	<b>6</b>	<b>1</b>	<b>31</b>	<b>26,10</b>
	<b>2015</b>	<b>22</b>	<b>12</b>	<b>1</b>	<b>35</b>	<b>24,10</b>
	<b>2014</b>	<b>21</b>	<b>14</b>	<b>2</b>	<b>37</b>	<b>23,10</b>

Sumber : Dinas Pertanian dan Ketahanan Pangan Kabupaten Padang Pariaman  
 Source : Department Agriculture and Food Security of Padang Pariaman Regency

**Tabel 5.3.15** Luas Area dan Produksi Tanaman Sagu Menurut Kecamatan di Kabupaten Padang Pariaman, 2018  
*Production Area of Smallholder Sagu Plantation by Sub District in Padang Pariaman Regency, 2018*

Kecamatan Sub Districts	Produktif Productive (Ha/Ha)	Belum Produktif / Not Productive Yet (Ha/Ha)	Tidak Produktif / Not Productive (Ha/Ha)	Jumlah / Total Area (Ha/Ha)	Produksi Production (Ton )	
(1)	(2)	(3)	(4)	(5)	(6)	
1. Batang Anai	27	3	-	30	93,44	
2. Lubuk Alung	9	-	-	9	30,76	
3. Sintuk Toboh Gadang	3	2	-	5	6,95	
4. Ulakan Tapakis	6	2	-	8	21,45	
5. Nan Sabaris	33	7	-	40	112,54	
6. 2 x 11 Enam Lingkung	7	-	-	7	22,56	
7. Enam Lingkung	2	-	-	2	6,55	
8. 2 x 11 Kayu Tanam	2	1	-	3	6,32	
9. VII Koto Sungai Sariak	3	2	-	5	12,67	
10. Patamuan	7	1	-	8	26,34	
11. Padang Sago	5	-	-	5	24,11	
12. V Koto Kampung Dalam	16	5	-	21	58,95	
13. V Koto Timur	9	4	-	13	29,45	
14. Sungai Limau	8	2	-	10	30,42	
15. Batang Gasan	4	1	-	5	15,67	
16. Sungai Geringging	12	1	-	13	40,23	
17. IV Koto Aur Malintang	5	-	-	5	15,32	
	<b>2018</b>	<b>158</b>	<b>31</b>	<b>-</b>	<b>189</b>	<b>553,73</b>
	<b>2017</b>	<b>154</b>	<b>35</b>	<b>-</b>	<b>189</b>	<b>562,94</b>
<b>Jumlah Total</b>	<b>2016</b>	<b>165</b>	<b>30</b>	<b>-</b>	<b>195</b>	<b>592,95</b>
	<b>2015</b>	<b>163</b>	<b>32</b>	<b>-</b>	<b>195</b>	<b>585,99</b>
	<b>2014</b>	<b>156</b>	<b>39</b>	<b>-</b>	<b>195</b>	<b>561,55</b>

Sumber : Dinas Pertanian dan Ketahanan Pangan Kabupaten Padang Pariaman

Source : Department Agriculture and Food Security of Padang Pariaman Regency

**Tabel 5.3.16** Luas Area dan Produksi Tanaman Merica Menurut Kecamatan di Kabupaten Padang Pariaman, 2018  
*Production Area of Smallholder Pepper Plantation by Sub District in Padang Pariaman Regency, 2018*

Kecamatan Sub Districts	Produktif	Belum	Tidak	Jumlah / Total Area (Ha/Ha)	Produksi Production (Ton )
	Productive (Ha/Ha)	Produktif / Not Productive Yet (Ha/Ha)	Produktif / Not Productive (Ha/Ha)		
(1)	(2)	(3)	(4)	(5)	(6)
1. Batang Anai	-	-	-	-	-
2. Lubuk Alung	-	-	-	-	-
3. Sintuk Toboh Gadang	-	-	-	-	-
4. Ulakan Tapakis	-	-	-	-	-
5. Nan Sabaris	-	-	-	-	-
6. 2 x 11 Enam Lingkung	-	-	-	-	-
7. Enam Lingkung	-	-	-	-	-
8. 2 x 11 Kayu Tanam	-	-	-	-	-
9. VII Koto Sungai Sariak	-	-	-	-	-
10. Patamuan	1	-	1	2	1,50
11. Padang Sago	-	-	-	-	-
12. V Koto Kampung Dalam	-	1	-	1	-
13. V Koto Timur	-	-	-	-	-
14. Sungai Limau	-	-	-	-	-
15. Batang Gasan	-	-	-	-	-
16. Sungai Geringging	-	-	-	-	-
17. IV Koto Aur Malintang	-	-	-	-	-
<b>Jumlah Total</b>	<b>2018</b>	<b>1</b>	<b>1</b>	<b>3</b>	<b>1,50</b>
	<b>2017</b>	<b>2</b>	<b>-</b>	<b>-</b>	<b>0,86</b>
	<b>2016</b>	<b>3</b>	<b>-</b>	<b>-</b>	<b>1,20</b>
	<b>2015</b>	<b>3</b>	<b>-</b>	<b>-</b>	<b>1,15</b>
	<b>2014</b>	<b>3</b>	<b>-</b>	<b>-</b>	<b>1,15</b>

Sumber : Dinas Pertanian dan Ketahanan Pangan Kabupaten Padang Pariaman  
 Source : Department Agriculture and Food Security of Padang Pariaman Regency

**Tabel 5.3.17** Luas Area dan Produksi Tanaman Garda Munggu Menurut Kecamatan di Kabupaten Padang Pariaman, 2018  
*Production Area of Garda Munggu Plantation by Sub District in Padang Pariaman Regency, 2018*

Kecamatan Sub Districts	Produktif	Belum	Tidak	Jumlah Total Area (Ha/Ha)	Produksi Production (Ton )	
	Productive (Ha/Ha)	Produktif Not Productive Yet (Ha/Ha)	Produktif Not Productive (Ha/Ha)			
(1)	(2)	(3)	(4)	(5)	(6)	
1. Batang Anai	-	-	-	-	-	
2. Lubuk Alung	1	-	-	-	0,43	
3. Sintuk Toboh Gadang	-	-	-	-	-	
4. Ulakan Tapakis	-	-	-	-	-	
5. Nan Sabaris	2	-	-	2	0,82	
6. 2 x 11 Enam Lingkung	1	-	-	-	0,30	
7. Enam Lingkung	1	-	-	1	0,42	
8. 2 x 11 Kayu Tanam	-	-	-	-	-	
9. VII Koto Sungai Sariak	11	-	1	12	7,68	
10. Patamuan	64	-	10	74	36,74	
11. Padang Sago	8	-	-	8	4,16	
12. V Koto Kampung Dalam	50	-	12	62	26,99	
13. V Koto Timur	57	-	16	73	25,27	
14. Sungai Limau	19	-	3	22	8,79	
15. Batang Gasan	19	-	-	19	8,92	
16. Sungai Geringging	25	-	5	30	16,28	
17. IV Koto Aur Malintang	24	-	1	25	9,70	
	<b>2018</b>	<b>282</b>	<b>-</b>	<b>48</b>	<b>146,50</b>	
	<b>2017</b>	<b>312</b>	<b>-</b>	<b>56</b>	<b>151,11</b>	
<b>Jumlah Total</b>	<b>2016</b>	<b>318</b>	<b>66</b>	<b>3</b>	<b>387</b>	<b>152,20</b>
	<b>2015</b>	<b>311</b>	<b>73</b>	<b>5</b>	<b>389</b>	<b>148,58</b>
	<b>2014</b>	<b>304</b>	<b>81</b>	<b>5</b>	<b>390</b>	<b>145,35</b>

Sumber : Dinas Pertanian dan Ketahanan Pangan Kabupaten Padang Pariaman

Source : Department Agriculture and Food Security of Padang Pariaman Regency

**Tabel 5.3.18** Luas Area dan Produksi Tanaman Gambir Menurut Kecamatan di Kabupaten Padang Pariaman, 2018  
*Production Area of Gambir Plantation by Sub District in Padang Pariaman Regency, 2018*

Kecamatan Sub Districts	Belum		Tidak	Jumlah / Total Area (Ha/Ha)	Produksi Production (Ton )
	Produktif / Productive (Ha/Ha)	Produktif / Not Productive Yet (Ha/Ha)	Produktif / Not Productive (Ha/Ha)		
(1)	(2)	(3)	(4)	(5)	(6)
1. Batang Anai	-	-	-	-	-
2. Lubuk Alung	-	-	-	-	-
3. Sintuk Toboh Gadang	-	-	-	-	-
4. Ulakan Tapakis	-	-	-	-	-
5. Nan Sabaris	-	-	-	-	-
6. 2 x 11 Enam Lingkung	-	-	-	-	-
7. Enam Lingkung	-	-	-	-	-
8. 2 x 11 Kayu Tanam	-	-	-	-	-
9. VII Koto Sungai Sariak	-	-	-	-	-
10. Patamuan	-	-	-	-	-
11. Padang Sago	-	-	-	-	-
12. V Koto Kampung Dalam	-	-	-	-	-
13. V Koto Timur	-	-	-	-	-
14. Sungai Limau	-	-	-	-	-
15. Batang Gasan	-	-	-	-	-
16. Sungai Geringging	-	-	-	-	-
17. IV Koto Aur Malintang	-	-	-	-	-
	<b>2018</b>	-	-	-	-
	<b>2017</b>	-	-	-	-
<b>Jumlah</b>	<b>2016</b>	<b>7</b>	-	<b>7</b>	<b>5,95</b>
<b>Total</b>	<b>2015</b>	<b>10</b>	-	<b>11</b>	<b>8,50</b>
	<b>2014</b>	<b>10</b>	-	<b>11</b>	<b>8,50</b>

Sumber : Dinas Pertanian dan Ketahanan Pangan Kabupaten Padang Pariaman  
 Source : Department Agriculture and Food Security of Padang Pariaman Regency

## 5.4 PETERNAKAN/ HUSBANDRY

**Tabel** 5.4.1 **Populasi Ternak dan Jenis Ternak Menurut Kecamatan di Kabupaten Padang Pariaman, 2018**  
**Table** 5.4.1 **Livestock Population and Kind of Livestock by Sub District in Padang Pariaman Regency, 2018**

	Kecamatan <i>Sub Districts</i>	Sapi Perah <i>Dairy Cattle</i>	Sapi Potong <i>Beef Cattle</i>	Kerbau <i>Buffalo</i>	
	(1)	(2)	(3)	(4)	
1	Batang Anai	-	4 465	962	
2	Lubuk Alung	-	3 237	812	
3	Sintuk Toboh Gadang	-	2 514	564	
4	Ulakan Tapakis	-	4 256	2 368	
5	Nan Sabaris	-	3 120	688	
6	2 x 11 Enam Lingkung	-	641	452	
7	Enam Lingkung	-	1 566	411	
8	2 x 11 Kayu Tanam	31	503	385	
9	VII Koto Sungai Sariak	-	4 365	665	
10	Patamuan	-	1 984	833	
11	Padang Sago	-	1 121	586	
12	V Koto Kampung Dalam	-	1 978	611	
13	V Koto Timur	-	1 357	518	
14	Sungai Limau	-	2 627	716	
15	Batang Gasan	-	2 033	821	
16	Sungai Geringging	-	2 924	1 372	
17	IV Koto Aur Malintang	-	2 293	1 780	
	<b>Jumlah</b>	<b>2018</b>	<b>31</b>	<b>40 984</b>	<b>14 544</b>
	<b>Total</b>	<b>2017</b>	<b>29</b>	<b>38 863</b>	<b>13 633</b>

Bersambung / *To be continued* .....

**Tabel**            **5.4.1**        **Lanjutan .....**  
**Table**            **Continued .....**

	<b>Kecamatan Sub Districts</b>	<b>Kuda Horse</b>	<b>Kambing Goat</b>	<b>Domba Sheep</b>	<b>Babi Pig</b>
	(1)	(5)	(6)	(7)	(8)
1	Batang Anai	-	2 047	-	-
2	Lubuk Alung	36	4 603	-	-
3	Sintuk Toboh Gadang	-	2 875	-	-
4	Ulakan Tapakis	-	3 479	-	-
5	Nan Sabaris	2	3 051	-	-
6	2 x 11 Enam Lingkung	-	2 243	-	-
7	Enam Lingkung	1	2 093	-	-
8	2 x 11 Kayu Tanam	-	1 030	-	-
9	VII Koto Sungai SariaK	7	1 599	-	-
10	Patamuan	-	1 177	-	-
11	Padang Sago	-	1 021	-	-
12	V Koto Kampung Dalam	-	1 553	-	-
13	V Koto Timur	-	1 114	-	-
14	Sungai Limau	-	1 611	-	-
15	Batang Gasan	-	2 143	-	-
16	Sungai Geringging	-	1 152	-	-
17	IV Koto Aur Malintang	-	1 049	-	-
	<b>Jumlah</b>	<b>2018</b>	<b>46</b>	<b>33 840</b>	<b>-</b>
	<b>Total</b>	<b>2017</b>	<b>36</b>	<b>32 479</b>	<b>1</b>

Sumber : Dinas Peternakan dan Kesehatan Hewan Kabupaten Padang Pariaman  
 Source : Department of Farms and Animal Health of Padang Pariaman Regency

Tabel  
Table

5.4.2

**Populasi Unggas dan Jenis Unggas Menurut Kecamatan di Kabupaten Padang Pariaman, 2018**  
***Poultry Population and Kind of Poultry by Sub District in Padang Pariaman Regency, 2018***

	Kecamatan <i>Sub Districts</i>	Ayam Kampung <i>Native Chicken</i>	Ayam Petelur <i>Layer</i>	Ayam Pedaging <i>Broiler</i>	Itik/Itik Manila <i>Duck/Musc ovy Duck</i>	
	(1)	(2)	(3)	(4)	(5)	
1	Batang Anai	32 910	3 000	228 000	5 700	
2	Lubuk Alung	93 278	1 535 000	1 983 000	23 450	
3	Sintuk Toboh Gadang	21 721	18 500	66 000	2 342	
4	Ulakan Tapakis	61 100	156 700	610 200	23 390	
5	Nan Sabaris	91 829	101 022	1 216 074	9 288	
6	2 x 11 Enam Lingkung	129 384	13 385	191 268	2 000	
7	Enam Lingkung	3 097	101 500	109 500	3 500	
8	2 x 11 Kayu Tanam	62 099	26 500	848 500	22 030	
9	VII Koto Sungai Sariak	96 920	-	250 000	3 285	
10	Patamuan	24 958	38 444	118 562	11 748	
11	Padang Sago	43 513	-	-	4 901	
12	V Koto Kampung Dalam	22 602	-	362 400	3 860	
13	V Koto Timur	13 331	-	46 000	564	
14	Sungai Limau	24 069	25 500	36 000	7 090	
15	Batang Gasan	26 668	-	-	11 693	
16	Sungai Geringging	21 084	-	14 100	2 153	
17	IV Koto Aur Malintang	30 546	-	4 800	1 243	
	<b>Jumlah</b>	<b>2018</b>	<b>799 109</b>	<b>2 019 551</b>	<b>6 084 404</b>	<b>138 237</b>
	<b>Total</b>	<b>2017</b>	<b>790 171</b>	<b>1 984 871</b>	<b>6 733 254</b>	<b>130 900</b>

Sumber : Dinas Peternakan dan Kesehatan Hewan Kabupaten Padang Pariaman

Source : *Department of Farms and Animal Health of Padang Pariaman Regency*



**Tabel 5.4.3** Jumlah Ternak yang Dipotong dan Jenis Ternak Menurut Kecamatan di Kabupaten Padang Pariaman, 2018  
*Livestock Slaughtered and Kind of Livestock by Sub District in Padang Pariaman Regency, 2018*

	Kecamatan <i>Sub Districts</i>	Sapi Potong Beef Cattle	Kerbau Buffalo	Kuda Horse	Kambing Goat	Domba Sheep	Babi Pig
	(1)	(2)	(3)	(4)	(5)	(6)	(7)
1	Batang Anai	118	1	-	3	-	-
2	Lubuk Alung	427	544	-	138	-	-
3	Sintuk Toboh Gadang	142	33	-	8	-	-
4	Ulakan Tapakis	221	67	-	1 578	-	-
5	Nan Sabaris	345	216	-	1 265	-	-
6	2 x 11 Enam Lingkung	157	49	-	80	-	-
7	Enam Lingkung	296	131	-	507	-	-
8	2 x 11 Kayu Tanam	116	-	-	104	-	-
9	VII Koto Sungai Sariak	430	15	-	282	-	-
10	Patamuan	112	2	-	102	-	-
11	Padang Sago	75	20	-	30	-	-
12	V Koto Kampung Dalam	535	176	-	380	-	-
13	V Koto Timur	95	156	-	6	-	-
14	Sungai Limau	199	91	-	140	-	-
15	Batang Gasan	105	63	-	15	-	-
16	Sungai Geringging	224	95	-	15	-	-
17	IV Koto Aur Malintang	437	86	-	8	-	-
	<b>Jumlah</b>	<b>2018</b>	<b>4 034</b>	<b>1 745</b>	<b>-</b>	<b>4 661</b>	<b>-</b>
	<b>Total</b>	<b>2017</b>	<b>4 330</b>	<b>1 925</b>	<b>-</b>	<b>4 138</b>	<b>-</b>

Sumber : Dinas Peternakan dan Kesehatan Hewan Kabupaten Padang Pariaman  
 Source : *Department of Farms and Animal Health of Padang Pariaman Regency*

**Tabel 5.4.4** Jumlah Populasi dan Pemotongan Sapi Menurut Kecamatan di Kabupaten Padang Pariaman, 2018  
*Number of Registered Slaughtered Cow and Livestock Population by Sub District in Padang Pariaman Regency, 2018*

Kecamatan <i>Sub Districts</i>	Populasi ( Ekor ) <i>Population</i>			Pemotongan ( Ekor ) <i>Slaughtered</i>		
	Jantan <i>Ox</i>	Betina <i>Cow</i>	Jumlah <i>Total</i>	Jantan <i>Ox</i>	Betina <i>Cow</i>	Jumlah <i>Total</i>
(1)	(2)	(3)	(4)	(5)	(6)	(7)
1. Batang Anai	2 141	2 324	4 465	116	2	118
2. Lubuk Alung	1 142	2 095	3 237	427	-	427
3. Sintuk Toboh Gadang	579	1 935	2 514	142	-	142
4. Ulakan Tapakis	1 917	2 339	4 256	221	-	221
5. Nan Sabaris	1 138	1 982	3 120	345	-	345
6. 2 x 11 Enam Lingkung	194	447	641	150	8	158
7. Enam Lingkung	556	1 010	1 566	276	20	296
8. 2 x 11 Kayu Tanam	158	345	503	116	-	116
9. VII Koto Sungai Sariak	1 186	3 179	4 365	417	13	430
10. Patamuan	694	1 290	1 984	112	-	112
11. Padang Sago	347	774	1 121	74	1	75
12. V Koto Kampung Dalam	645	1 333	1 978	479	56	535
13. V Koto Timur	416	941	1 357	95	-	95
14. Sungai Limau	1 010	1 617	2 627	190	9	199
15. Batang Gasan	426	1 607	2 033	101	3	104
16. Sungai Geringging	1 255	1 669	2 924	222	2	224
17. IV Koto Aur Malintang	768	1 525	2 293	394	43	437
<b>Jumlah Total</b>	<b>2018</b>	<b>2017</b>	<b>2016</b>	<b>2015</b>	<b>2014</b>	
	<b>14 572</b>	<b>13 670</b>	<b>14 115</b>	<b>12 937</b>	<b>12 379</b>	
	<b>26 412</b>	<b>25 193</b>	<b>24 518</b>	<b>24 478</b>	<b>23 309</b>	
	<b>40 984</b>	<b>38 863</b>	<b>38 633</b>	<b>37 415</b>	<b>35 688</b>	
	<b>3 877</b>	<b>4 027</b>	<b>3 896</b>	<b>3 636</b>	<b>3 842</b>	
	<b>157</b>	<b>305</b>	<b>289</b>	<b>281</b>	<b>202</b>	
	<b>4 034</b>	<b>4 330</b>	<b>4 185</b>	<b>3 916</b>	<b>4 045</b>	

Sumber : Dinas Peternakan dan Kesehatan Hewan Kabupaten Padang Pariaman  
 Source : *Department of Farms and Animal Health of Padang Pariaman Regency*

**Tabel 5.4.5** Jumlah Populasi dan Pematongan Kerbau Menurut Kecamatan di Kabupaten Padang Pariaman, 2018  
*Number of Registered Slaughtered Buffalo and Livestock Population by Sub District in Padang Pariaman Regency, 2018*

Kecamatan Sub Districts	Populasi ( Ekor ) Population			Pematongan ( Ekor ) Slaughtered			
	Jantan Male	Betina Female	Jumlah Total	Jantan Male	Betina Female	Jumlah Total	
(1)	(2)	(3)	(4)	(5)	(6)	(7)	
1. Batang Anai	467	495	962	1	-	1	
2. Lubuk Alung	372	440	812	544	-	544	
3. Sintuk Toboh Gadang	215	349	564	33	-	33	
4. Ulakan Tapakis	1 057	1 311	2 368	67	-	67	
5. Nan Sabaris	308	380	688	216	-	216	
6. 2 x 11 Enam Lingkung	151	301	452	41	8	49	
7. Enam Lingkung	137	274	411	115	16	131	
8. 2 x 11 Kayu Tanam	80	305	385	-	-	-	
9. VII Koto Sungai Sariak	200	465	665	15	-	15	
10. Patamuan	283	550	833	2	-	2	
11. Padang Sago	239	347	586	18	1	19	
12. V Koto Kampung Dalam	228	383	611	130	46	176	
13. V Koto Timur	198	320	518	154	2	156	
14. Sungai Limau	228	488	716	82	9	91	
15. Batang Gasan	193	628	821	60	3	63	
16. Sungai Geringging	602	770	1 372	92	3	95	
17. IV Koto Aur Malintang	615	1 165	1 780	64	22	86	
	<b>2018</b>	<b>5 573</b>	<b>8 971</b>	<b>14 544</b>	<b>1 634</b>	<b>110</b>	<b>1 744</b>
	<b>2017</b>	<b>5 109</b>	<b>8 524</b>	<b>13 633</b>	<b>1 759</b>	<b>167</b>	<b>1 926</b>
	<b>2016</b>	<b>5 290</b>	<b>8 653</b>	<b>13 943</b>	<b>1 580</b>	<b>161</b>	<b>1 743</b>
	<b>2015</b>	<b>5 127</b>	<b>8 316</b>	<b>13 443</b>	<b>1 574</b>	<b>185</b>	<b>1 760</b>
	<b>2014</b>	<b>4 570</b>	<b>7 419</b>	<b>11 989</b>	<b>1 472</b>	<b>155</b>	<b>1 627</b>

Sumber : Dinas Peternakan dan Kesehatan Hewan Kabupaten Padang Pariaman  
 Source : Department of Farms and Animal Health of Padang Pariaman Regency

**Tabel 5.4.6** Jumlah Populasi dan Pemotongan Kuda Menurut Kecamatan di Kabupaten Padang Pariaman, 2018  
*Number of Registered Slaughtered Horse and Livestock Population by Sub District in Padang Pariaman Regency, 2018*

Kecamatan Sub Districts	Populasi ( Ekor ) Population			Pemotongan ( Ekor ) Slaughtered		
	Jantan Stallion	Betina Mare	Jumlah Total	Jantan Stallion	Betina Mare	Jumlah Total
(1)	(2)	(3)	(4)	(5)	(6)	(7)
1. Batang Anai	-	-	-	-	-	-
2. Lubuk Alung	29	7	36	-	-	-
3. Sintuk Toboh Gadang	-	-	-	-	-	-
4. Ulakan Tapakis	-	-	-	-	-	-
5. Nan Sabaris	1	1	2	-	-	-
6. 2 x 11 Enam Lingkung	-	-	-	-	-	-
7. Enam Lingkung	-	1	1	-	-	-
8. 2 x 11 Kayu Tanam	-	-	-	-	-	-
9. VII Koto Sungai Sariak	1	6	7	-	-	-
10. Patamuan	-	-	-	-	-	-
11. Padang Sago	-	-	-	-	-	-
12. V Koto Kampung Dalam	-	-	-	-	-	-
13. V Koto Timur	-	-	-	-	-	-
14. Sungai Limau	-	-	-	-	-	-
15. Batang Gasan	-	-	-	-	-	-
16. Sungai Geringging	-	-	-	-	-	-
17. IV Koto Aur Malintang	-	-	-	-	-	-
	<b>2018</b>	<b>31</b>	<b>15</b>	<b>46</b>	-	-
	<b>2017</b>	<b>25</b>	<b>11</b>	<b>36</b>	-	-
<b>Jumlah Total</b>	<b>2016</b>	<b>21</b>	<b>4</b>	<b>25</b>	-	-
	<b>2015</b>	<b>19</b>	<b>9</b>	<b>28</b>	-	-
	<b>2014</b>	<b>19</b>	<b>9</b>	<b>28</b>	-	-

Sumber : Dinas Peternakan dan Kesehatan Hewan Kabupaten Padang Pariaman  
 Source : Department of Farms and Animal Health of Padang Pariaman Regency

**Tabel 5.4.7** Jumlah Populasi dan Pemotongan Kambing Menurut Kecamatan di Kabupaten Padang Pariaman, 2018  
*Number of Registered Slaughtered Goat and Livestock Population by Sub District in Padang Pariaman Regency, 2018*

Kecamatan Sub Districts	Populasi ( Ekor ) Population			Pemotongan ( Ekor ) Slaughtered		
	Jantan Billy Goats	Betina Nanny Goats	Jumlah Total	Jantan Billy Goats	Betina Nanny Goats	Jumlah Total
(1)	(2)	(3)	(4)	(5)	(6)	(7)
1. Batang Anai	927	1 120	2 047	3	-	3
2. Lubuk Alung	2 076	2 527	4 603	138	-	138
3. Sintuk Toboh Gadang	1 401	1 474	2 875	8	-	8
4. Ulakan Tapakis	1 317	2 162	3 479	1 149	429	1 578
5. Nan Sabaris	1 045	2 006	3 051	887	378	1 265
6. 2 x 11 Enam Lingkung	1 030	1 213	2 243	57	23	80
7. Enam Lingkung	812	1 281	2 093	428	80	508
8. 2 x 11 Kayu Tanam	230	800	1 030	62	42	104
9. VII Koto Sungai Sariak	685	914	1 599	278	5	283
10. Patamuan	360	817	1 177	72	30	102
11. Padang Sago	383	638	1 021	29	2	31
12. V Koto Kampung Dalam	604	949	1 553	258	122	380
13. V Koto Timur	332	782	1 114	6	-	6
14. Sungai Limau	558	1 053	1 611	111	29	140
15. Batang Gasan	666	1 477	2 143	15	-	15
16. Sungai Geringging	393	759	1 152	15	-	15
17. IV Koto Aur Malintang	378	671	1 049	8	-	8
	<b>2018</b>	<b>13 197</b>	<b>20 643</b>	<b>3 524</b>	<b>1 140</b>	<b>4 664</b>
	<b>2017</b>	<b>12 976</b>	<b>19 503</b>	<b>3 273</b>	<b>863</b>	<b>4 142</b>
<b>Jumlah Total</b>	<b>2016</b>	<b>13 902</b>	<b>20 523</b>	<b>3 084</b>	<b>959</b>	<b>4 043</b>
	<b>2015</b>	<b>13 748</b>	<b>19 835</b>	<b>3 129</b>	<b>893</b>	<b>4 022</b>
	<b>2014</b>	<b>13 171</b>	<b>18 847</b>	<b>3 014</b>	<b>839</b>	<b>3 852</b>

Sumber : Dinas Peternakan dan Kesehatan Hewan Kabupaten Padang Pariaman  
 Source : Department of Farms and Animal Health of Padang Pariaman Regency

**Tabel 5.4.8** Jumlah Populasi dan Pemotongan Ayam Buras, Ayam Ras dan Itik di Kabupaten Padang Pariaman, 2018  
*Number of Registered Slaughtered Poultry and Livestock Population by Sub District in Padang Pariaman Regency, 2018*

	Kecamatan Sub Districts	Populasi ( Ekor ) Population			
		Ayam Buras Domestic Chicken	Ayam Ras Petelur/ Layer Chicken	Ayam Ras Broiler	Itik Duck
	(1)	(2)	(3)	(4)	(5)
1.	Batang Anai	32 910	3 000	228 000	5 700
2.	Lubuk Alung	93 278	1 535 000	1 983 000	23 450
3.	Sintuk Toboh Gadang	21 721	18 500	66 000	2 342
4.	Ulakan Tapakis	61 100	156 700	610 200	23 390
5.	Nan Sabaris	91 829	101 022	1 216 074	9 288
6.	2 x 11 Enam Lingkung	129 384	13 385	191 268	2 000
7.	Enam Lingkung	3 097	101 500	109 500	3 500
8.	2 x 11 Kayu Tanam	62 099	26 500	848 500	22 030
9.	VII Koto Sungai Sariak	96 920	-	250 000	3 285
10.	Pataman	24 958	38 444	118 562	11 748
11.	Padang Sago	43 513	-	-	4 901
12.	V Koto Kampung Dalam	22 602	-	362 400	3 860
13.	V Koto Timur	13 331	-	46 000	564
14.	Sungai Limau	24 069	25 500	36 000	7 090
15.	Batang Gasan	26 668	-	-	11 693
16.	Sungai Geringging	21 084	-	14 100	2 153
17.	IV Koto Aur Malintang	30 546	-	4 800	1 243
	<b>2018</b>	<b>799 109</b>	<b>2 019 551</b>	<b>6 084 404</b>	<b>138 237</b>
	<b>2017</b>	<b>79 0171</b>	<b>1 984 871</b>	<b>6 733 254</b>	<b>130 900</b>
	<b>2016</b>	<b>952 843</b>	<b>1 778 076</b>	<b>6 640 736</b>	<b>145 216</b>
	<b>2015</b>	<b>932 045</b>	<b>1 306 997</b>	<b>5 259 214</b>	<b>150 363</b>
	<b>2014</b>	<b>1 079 292</b>	<b>585 585</b>	<b>4 115 487</b>	<b>163 439</b>

Bersambung / To be continued .....

**Tabel**                      **5.4.8**                      **Lanjutan .....**  
**Table**                      **Continued .....**

		<b>Pemotongan ( Ekor )</b>			
		<i>Slaughtered</i>			
<b>Kecamatan</b>	<b>Sub Districts</b>	<b>Ayam Buras / Domestic Chicken</b>	<b>Ayam Ras Petelur/ Layer Chicken</b>	<b>Ayam Ras Broiler</b>	<b>Itik Duck</b>
(1)	(2)	(3)	(4)	(5)	
1.	Batang Anai	46 074	1 800	227 932	3 420
2.	Lubuk Alung	130 589	921 000	1 982 405	14 070
3.	Sintuk Toboh Gadang	30 409	11 100	65 980	1 405
4.	Ulakan Tapakis	85 540	94 020	610 017	14 034
5.	Nan Sabaris	128 561	60 613	1 215 709	5 573
6.	2 x 11 Enam Lingkung	181 138	8 031	191 211	1 200
7.	Enam Lingkung	4 336	60 900	109 467	2 100
8.	2 x 11 Kayu Tanam	86 939	15 900	848 245	13 218
9.	VII Koto Sungai Sariak	135 688	-	249 925	1 971
10.	Patamuan	34 941	23 066	118 526	7 049
11.	Padang Sago	60 918	-	-	2 941
12.	V Koto Kampung Dalam	31 643	-	362 291	2 316
13.	V Koto Timur	18 663	-	45 986	338
14.	Sungai Limau	33 697	15 300	35 989	4 254
15.	Batang Gasan	37 335	-	-	7 016
16.	Sungai Geringging	29 518	-	14 096	1 292
17.	IV Koto Aur Malintang	42 764	-	4 799	746
	<b>2018</b>	<b>1 118 753</b>	<b>1 211 730</b>	<b>6 082 578</b>	<b>82 943</b>
	<b>2017</b>	<b>1 106 240</b>	<b>1 190 923</b>	<b>6 731 233</b>	<b>78 540</b>
	<b>2016</b>	<b>1 333 980</b>	<b>1 066 845</b>	<b>6 638 744</b>	<b>87 129</b>
	<b>2015</b>	<b>1 304 863</b>	<b>784 198</b>	<b>5 257 636</b>	<b>90 218</b>
	<b>2014</b>	<b>1 511 009</b>	<b>351 351</b>	<b>4 114 253</b>	<b>98 065</b>

Sumber : Dinas Peternakan dan Kesehatan Hewan Kabupaten Padang Pariaman  
 Source : Department of Farms and Animal Health of Padang Pariaman Regency

**Tabel** 5.3.9 **Jumlah Produksi Daging dan Kulit Sapi dan Kerbau Menurut Kecamatan di Kabupaten Padang Pariaman, 2018**  
**Table** 5.3.9 **Meat Production of Cows and Buffaloes by Sub District in Padang Pariaman Regency, 2018**

Kecamatan Sub Districts	Daging ( Kg ) Meat ( Kg )		Kulit ( Lembar )		
	Sapi Cow	Kerbau Buffalo	Sapi Cow	Kerbau Buffalo	
(1)	(2)	(3)	(4)	(5)	
1. Batang Anai	25 894	223	118	1	
2. Lubuk Alung	93 896	105 390	427	544	
3. Sintuk Toboh Gadang	31 218	6 462	142	33	
4. Ulakan Tapakis	48 642	12 923	221	67	
5. Nan Sabaris	75 988	41 889	345	216	
6. 2 x 11 Enam Lingkung	34 606	9 581	157	49	
7. Enam Lingkung	65 098	25 401	296	131	
8. 2 x 11 Kayu Tanam	25 410	-	116	-	
9. VII Koto Sungai Sariak	94 622	2 897	430	15	
10. Patamuan	24 684	446	112	2	
11. Padang Sago	16 456	3 788	75	20	
12. V Koto Kampung Dalam	117 612	34 090	535	176	
13. V Koto Timur	20 812	30 303	95	156	
14. Sungai Limau	43 802	17 602	199	91	
15. Batang Gasan	22 990	12 255	105	63	
16. Sungai Geringging	49 368	18 493	224	95	
17. IV Koto Aur Malintang	96 074	16 711	437	86	
	<b>2018</b>	<b>887 172</b>	<b>338 454</b>	<b>4 034</b>	<b>1 745</b>
	<b>2017</b>	<b>952 512</b>	<b>373 211</b>	<b>4 330</b>	<b>1 925</b>
<b>Jumlah Total</b>	<b>2016</b>	<b>920 326</b>	<b>370 606</b>	<b>4 185</b>	<b>1 743</b>
	<b>2015</b>	<b>861 520</b>	<b>340 903</b>	<b>3 916</b>	<b>1 760</b>
	<b>2014</b>	<b>889 900</b>	<b>315 231</b>	<b>4 045</b>	<b>1 627</b>

Sumber : Dinas Peternakan dan Kesehatan Hewan Kabupaten Padang Pariaman  
 Source : Department of Farms and Animal Health of Padang Pariaman Regency



**Tabel 5.4.10** **Vaksinasi dan Pencegahan Penyakit Ternak Menurut Kecamatan di Kabupaten Padang Pariaman, 2018**  
*Vaccination and Prevention of Animal Disease by Sub District in Padang Pariaman Regency, 2018*

Kecamatan <i>Sub Districts</i>	Vaksinasi / Vaccination					
	SE ( Dosis )			Rabies ( Dosis )		
	BO	Non BO	Jumlah Total	BO	Non BO	Jumlah Total
(1)	(2)	(3)	(4)	(5)	(6)	(7)
1. Batang Anai	-	237	237	-	36	36
2. Lubuk Alung	-	-	-	-	48	48
3. Sintuk Toboh Gadang	-	-	-	-	37	37
4. Ulakan Tapakis	-	88	88	-	-	-
5. Nan Sabaris	-	241	241	-	-	-
6. 2 x 11 Enam Lingkung	-	-	-	-	-	-
7. Enam Lingkung	-	30	30	-	-	-
8. 2 x 11 Kayu Tanam	-	270	270	-	234	234
9. VII Koto Sungai Sariak	-	52	52	-	483	483
10. Patamuan	-	57	57	-	156	156
11. Padang Sago	-	-	-	-	741	741
12. V Koto Kampung Dalam	-	-	-	-	103	103
13. V Koto Timur	-	59	59	-	50	50
14. Sungai Limau	-	-	-	-	-	-
15. Batang Gasan	-	1 628	1 628	-	112	112
16. Sungai Geringging	-	-	-	-	120	120
17. IV Koto Aur Malintang	-	352	352	-	116	116
<b>2018</b>	-	<b>3 014</b>	<b>3 014</b>	-	<b>2 236</b>	<b>2 236</b>
<b>2017</b>	-	-	-	-	<b>2 422</b>	<b>2 422</b>
<b>2016</b>	-	-	-	-	-	-
<b>2015</b>	-	-	-	-	<b>2 786</b>	<b>2 786</b>
<b>2014</b>	-	-	-	-	<b>1 297</b>	<b>1 297</b>

Sumber : Dinas Peternakan dan Kesehatan Hewan Kabupaten Padang Pariaman  
 Source : Department of Farms and Animal Health of Padang Pariaman Regency

**Tabel 5.4.11** Jumlah Produksi Telur Ayam Buras, Ayam Ras dan Itik Menurut Kecamatan di Kabupaten Padang Pariaman, 2018  
*Egg Production of Domestic Chicken, Broiler and Duck by Sub District in Padang Pariaman Regency, 2018*

	Kecamatan Sub Districts	Jumlah Produksi Telur ( Kg ) Eggs Production (Kg )		
		Ayam Buras Domestic Chicken	Ayam Ras Broiler	Itik Duck
	(1)	(2)	(3)	(4)
1.	Batang Anai	23 037	23 400	30 780
2.	Lubuk Alung	65 295	11 973 000	126 630
3.	Sintuk Toboh Gadang	15 205	144 300	12 647
4.	Ulakan Tapakis	42 770	1 222 260	126 306
5.	Nan Sabaris	64 280	787 972	50 155
6.	2 x 11 Enam Lingkung	90 569	104 403	10 800
7.	Enam Lingkung	2 168	791 700	18 900
8.	2 x 11 Kayu Tanam	43 469	206 700	118 962
9.	VII Koto Sungai Sariak	67 844	-	17 739
10.	Patamuan	17 471	299 863	63 439
11.	Padang Sago	30 459	-	26 465
12.	V Koto Kampung Dalam	15 821	-	20 844
13.	V Koto Timur	9 332	-	3 046
14.	Sungai Limau	16 848	198 900	38 286
15.	Batang Gasan	18 668	-	63 142
16.	Sungai Geringging	14 759	-	11 626
17.	IV Koto Aur Malintang	21 382	-	6 712
	<b>2018</b>	<b>559 377</b>	<b>15 752 498</b>	<b>746 479</b>
	<b>2017</b>	<b>553 122</b>	<b>15 481 994</b>	<b>706 860</b>
<b>Jumlah Total</b>	<b>2016</b>	<b>666 991</b>	<b>13 868 993</b>	<b>784 165</b>
	<b>2015</b>	<b>652 432</b>	<b>10 194 577</b>	<b>811 960</b>
	<b>2014</b>	<b>755 504</b>	<b>4 567 563</b>	<b>882 571</b>

Sumber : Dinas Peternakan dan Kesehatan Hewan Kabupaten Padang Pariaman

Source : Department of Farms and Animal Health of Padang Pariaman Regency

**Tabel** 5.4.12 **Investasi Non Fasilitas Pada Sub Sektor Peternakan Sapi di Kabupaten Padang Pariaman, 2018**  
**Table** 5.4.12 **Non Facility Investment At Cow Husbandry by Sub District in Padang Pariaman Regency, 2018**

	Kecamatan <i>Sub Districts</i>	Populasi <i>Population</i>	Harga per- Ekor <i>Price per Cow</i> (Rp 000)	Nilai Investasi <i>Investment Value</i> (Rp 000 )
	(1)	(2)	(3)	(4)
1.	Batang Anai	4 465	10 000	44 650 000
2.	Lubuk Alung	3 237	10 000	32 370 000
3.	Sintuk Toboh Gadang	2 514	10 000	25 140 000
4.	Ulakan Tapakis	4 256	10 000	42 560 000
5.	Nan Sabaris	3 120	10 000	31 200 000
6.	2 x 11 Enam Lingkung	641	10 000	6 410 000
7.	Enam Lingkung	1 566	10 000	15 660 000
8.	2 x 11 Kayu Tanam	503	10 000	5 030 000
9.	VII Koto Sungai Sariak	4 365	10 000	43 650 000
10.	Patamuan	1 984	10 000	19 840 000
11.	Padang Sago	1 121	10 000	11 210 000
12.	V Koto Kampung Dalam	1 978	10 000	19 780 000
13.	V Koto Timur	1 357	10 000	13 570 000
14.	Sungai Limau	2 627	10 000	26 270 000
15.	Batang Gasan	2 033	10 000	20 330 000
16.	Sungai Geringging	2 924	10 000	29 240 000
17.	IV Koto Aur Malintang	2 293	10 000	22 930 000
	<b>2018</b>	<b>40 984</b>	<b>10 000</b>	<b>409 840 000</b>
	<b>2017</b>	<b>38 863</b>	<b>9 500</b>	<b>369 198 500</b>
	<b>2016</b>	<b>38 633</b>	<b>9 000</b>	<b>347 697 000</b>
	<b>2015</b>	<b>37 415</b>	<b>8 500</b>	<b>318 027 500</b>
	<b>2014</b>	<b>35 688</b>	<b>8 360</b>	<b>298 351 680</b>

Sumber : Dinas Peternakan dan Kesehatan Hewan Kabupaten Padang Pariaman

Source : Department of Farms and Animal Health of Padang Pariaman Regency

**Tabel 5.4.13** **Investasi Non Fasilitas pada Sub Sektor Peternakan Kerbau di Kabupaten Padang Pariaman, 2018**  
**Non Facility Investment of Buffalo Husbandry by Sub District in Padang Pariaman Regency, 2018**

	Kecamatan <i>Sub Districts</i>	Populasi <i>Population</i>	Harga per- Ekor <i>Price per Tail</i> (Rp 000)	Nilai Investasi <i>Investment</i> <i>Value</i> (Rp 000 )
	(1)	(2)	(3)	(4)
1.	Batang Anai	962	15 000	14 430 000
2.	Lubuk Alung	812	15 000	12 180 000
3.	Sintuk Toboh Gadang	564	15 000	8 460 000
4.	Ulakan Tapakis	2 368	15 000	35 520 000
5.	Nan Sabaris	688	15 000	10 320 000
6.	2 x 11 Enam Lingkung	452	15 000	6 780 000
7.	Enam Lingkung	411	15 000	6 165 000
8.	2 x 11 Kayu Tanam	385	15 000	5 775 000
9.	VII Koto Sungai Sariak	665	15 000	9 975 000
10.	Patamuan	833	15 000	12 495 000
11.	Padang Sago	586	15 000	8 790 000
12.	V Koto Kampung Dalam	611	15 000	9 165 000
13.	V Koto Timur	518	15 000	7 770 000
14.	Sungai Limau	716	15 000	10 740 000
15.	Batang Gasan	821	15 000	12 315 000
16.	Sungai Geringging	1 372	15 000	20 580 000
17.	IV Koto Aur Malintang	1 780	15 000	26 700 000
	<b>2018</b>	<b>14 544</b>	<b>15 000</b>	<b>218 160 000</b>
	<b>2017</b>	<b>13 633</b>	<b>10 000</b>	<b>136 330 000</b>
	<b>2016</b>	<b>13 923</b>	<b>8 500</b>	<b>118 345 500</b>
	<b>2015</b>	<b>13 443</b>	<b>8 000</b>	<b>107 544 000</b>
	<b>2014</b>	<b>11 989</b>	<b>7 362</b>	<b>88 263 018</b>

Sumber : Dinas Peternakan dan Kesehatan Hewan Kabupaten Padang Pariaman

Source : Department of Farms and Animal Health of Padang Pariaman Regency

**Tabel** 5.4.14 **Investasi Non Fasilitas Pada Sub. Sektor Peternakan Kuda di Kabupaten Padang Pariaman, 2018**  
**Table** 5.4.14 **Non Facility Investment At Horse Husbandry by Sub District in Padang Pariaman Regency, 2018**

	<b>Kecamatan Sub Districts</b>	<b>Populasi Population</b>	<b>Harga per- Ekor Price per Tail (Rp 000)</b>	<b>Nilai Investasi Investment Value (Rp 000 )</b>
	(1)	(2)	(3)	(4)
1.	Batang Anai	-	-	-
2.	Lubuk Alung	36	50 000	1 800 000
3.	Sintuk Toboh Gadang	-	-	-
4.	Ulakan Tapakis	-	-	-
5.	Nan Sabaris	2	50 000	100 000
6.	2 x 11 Enam Lingkung	-	-	-
7.	Enam Lingkung	1	50 000	50 000
8.	2 x 11 Kayu Tanam	-	-	-
9.	VII Koto Sungai Sariak	7	50 000	350 000
10.	Patamuhan	-	-	-
11.	Padang Sago	-	-	-
12.	V Koto Kampung Dalam	-	-	-
13.	V Koto Timur	-	-	-
14.	Sungai Limau	-	-	-
15.	Batang Gasan	-	-	-
16.	Sungai Geringging	-	-	-
17.	IV Koto Aur Malintang	-	-	-
	<b>2018</b>	<b>46</b>	<b>50 000</b>	<b>2 300 000</b>
	<b>2017</b>	<b>36</b>	<b>31 000</b>	<b>899 000</b>
	<b>Jumlah Total</b>	<b>2016</b>	<b>25</b>	<b>30 000</b>
		<b>2015</b>	<b>28</b>	<b>27 000</b>
		<b>2014</b>	<b>28</b>	<b>25 000</b>
				<b>700 000</b>

Sumber : Dinas Peternakan dan Kesehatan Hewan Kabupaten Padang Pariaman  
 Source : Department of Farms and Animal Health of Padang Pariaman Regency

**Tabel 5.4.15** **Investasi Non Fasilitas Pada Sub. Sektor Peternakan Kambing Menurut Kecamatan di Kabupaten Padang Pariaman, 2018**  
*Non Facility Investment at Goat Husbandry by Sub District in Padang Pariaman Regency, 2018*

	Kecamatan <i>Sub Districts</i>	Populasi <i>Population</i>	Harga per- Ekor <i>Price per Tail</i> (Rp 000)	Nilai Investasi <i>Investment</i> <i>Value</i> (Rp 000 )
	(1)	(2)	(3)	(4)
1.	Batang Anai	2 047	1 500	3 070 500
2.	Lubuk Alung	4 603	1 500	6 904 500
3.	Sintuk Toboh Gadang	2 875	1 500	4 312 500
4.	Ulakan Tapakis	3 479	1 500	5 218 500
5.	Nan Sabaris	3 051	1 500	4 576 500
6.	2 x 11 Enam Lingkung	2 243	1 500	3 364 500
7.	Enam Lingkung	2 093	1 500	3 139 500
8.	2 x 11 Kayu Tanam	1 030	1 500	1 545 000
9.	VII Koto Sungai Sariak	1 599	1 500	2 398 500
10.	Patamuan	1 177	1 500	1 765 500
11.	Padang Sago	1 021	1 500	1 531 500
12.	V Koto Kampung Dalam	1 553	1 500	2 329 500
13.	V Koto Timur	1 114	1 500	1 671 000
14.	Sungai Limau	1 611	1 500	2 416 500
15.	Batang Gasan	2 143	1 500	3 214 500
16.	Sungai Geringging	1 152	1 500	1 728 000
17.	IV Koto Aur Malintang	1 049	1 500	1 573 500
	<b>2018</b>	<b>33 840</b>	<b>1 500</b>	<b>50 760 000</b>
	<b>2017</b>	<b>32 479</b>	<b>1 200</b>	<b>38 974 800</b>
	<b>2016</b>	<b>34 425</b>	<b>1 100</b>	<b>37 867 500</b>
	<b>2015</b>	<b>33 583</b>	<b>1 000</b>	<b>33 583 000</b>
	<b>2014</b>	<b>32 018</b>	<b>950*</b>	<b>30 417 100*</b>

Sumber : Dinas Peternakan dan Kesehatan Hewan Kabupaten Padang Pariaman

Source : Department of Farms and Animal Health of Padang Pariaman Regency

**Tabel** 5.4.16 **Investasi Non Fasilitas Pada Sub. Sektor Peternakan Ayam Buras Menurut Kecamatan di Kabupaten Padang Pariaman, 2018**  
**Table** 5.4.16 **Non Facility Investment at Domestic Chicken Husbandry by Sub District in Padang Pariaman Regency, 2018**

	Kecamatan <i>Sub Districts</i>	Populasi <i>Population</i>	Harga per- Ekor <i>Price per Tail</i> (Rp 000)	Nilai Investasi <i>Investment Value</i> (Rp 000 )
	(1)	(2)	(3)	(4)
1.	Batang Anai	32 910	55	1 810 050
2.	Lubuk Alung	93 278	55	5 130 290
3.	Sintuk Toboh Gadang	21 721	55	1 194 655
4.	Ulakan Tapakis	61 100	55	3 360 500
5.	Nan Sabaris	91 829	55	5 050 595
6.	2 x 11 Enam Lingkung	129 384	55	7 116 120
7.	Enam Lingkung	3 097	55	170 335
8.	2 x 11 Kayu Tanam	62 099	55	3 415 445
9.	VII Koto Sungai Sariak	96 920	55	5 330 600
10.	Patamuan	24 958	55	1 372 690
11.	Padang Sago	43 513	55	2 393 215
12.	V Koto Kampung Dalam	22 602	55	1 243 110
13.	V Koto Timur	13 331	55	733 205
14.	Sungai Limau	24 069	55	1 323 795
15.	Batang Gasan	26 668	55	1 466 740
16.	Sungai Geringging	21 084	55	1 159 620
17.	IV Koto Aur Malintang	30 546	55	1 680 030
	<b>2018</b>	<b>799 109</b>	<b>55</b>	<b>43 950 995</b>
	<b>2017</b>	<b>790 171</b>	<b>50</b>	<b>39 508 550</b>
	<b>2016</b>	<b>952 843</b>	<b>47</b>	<b>44 783 621</b>
	<b>2015</b>	<b>932 045</b>	<b>45</b>	<b>41 942 025</b>
	<b>2014</b>	<b>1 079 292</b>	<b>42</b>	<b>45 330 264</b>

Sumber : Dinas Peternakan dan Kesehatan Hewan Kabupaten Padang Pariaman  
 Source : Department of Farms and Animal Health of Padang Pariaman Regency

**Tabel 5.4.17** **Investasi Non Fasilitas Pada Sub. Sektor Peternakan Ayam Ras Broiler Menurut Kecamatan di Kabupaten Padang Pariaman, 2018**  
*Non Facility Investment at Broiler Husbandry by Sub District in Padang Pariaman Regency, 2018*

	Kecamatan <i>Sub Districts</i>	Populasi <i>Population</i>	Harga per- Ekor <i>Price per Tail</i> (Rp 000)	Nilai Investasi <i>Investment Value</i> (Rp 000 )
	(1)	(2)	(3)	(4)
1.	Batang Anai	228 000	35	7 980 000
2.	Lubuk Alung	1 983 000	35	69 405 000
3.	Sintuk Toboh Gadang	66 000	35	2 310 000
4.	Ulakan Tapakis	610 200	35	21 357 000
5.	Nan Sabaris	1 216 074	35	42 562 590
6.	2 x 11 Enam Lingkung	191 268	35	6 694 380
7.	Enam Lingkung	109 500	35	3 832 500
8.	2 x 11 Kayu Tanam	848 500	35	29 697 500
9.	VII Koto Sungai Sariak	250 000	35	8 750 000
10.	Patamuan	118 562	35	4 149 670
11.	Padang Sago	-	-	-
12.	V Koto Kampung Dalam	362 400	35	12 684 000
13.	V Koto Timur	46 000	35	1 610 000
14.	Sungai Limau	36 000	35	1 260 000
15.	Batang Gasan	-	-	-
16.	Sungai Geringging	14 100	35	493 500
17.	IV Koto Aur Malintang	4 800	35	168 000
	<b>2018</b>	<b>6 084 404</b>	<b>35</b>	<b>212 954 140</b>
	<b>2017</b>	<b>6 733 254</b>	<b>32</b>	<b>215 464 128</b>
	<b>Jumlah Total</b>	<b>2016</b>	<b>30</b>	<b>199 222 080</b>
		<b>2015</b>	<b>28</b>	<b>147 257 992</b>
		<b>2014</b>	<b>25</b>	<b>102 887 175</b>

Sumber : Dinas Peternakan dan Kesehatan Hewan Kabupaten Padang Pariaman  
 Source : *Department of Farms and Animal Health of Padang Pariaman Regency*



**Tabel 5.4.18** **Investasi Non Fasilitas Pada Sub. Sektor Peternakan Ayam Ras Petelur Menurut Kecamatan di Kabupaten Padang Pariaman, 2018**  
*Non Facility Investment at Laying Pullet Husbandry by Sub District in Padang Pariaman Regency, 2018*

	Kecamatan <i>Sub Districts</i>	Populasi <i>Population</i>	Harga per- Ekor <i>Price per Tail</i> (Rp 000)	Nilai Investasi <i>Investment Value</i> (Rp 000 )
	(1)	(2)	(3)	(4)
1.	Batang Anai	3 000	60	180 000
2.	Lubuk Alung	1 535 000	60	92 100 000
3.	Sintuk Toboh Gadang	18 500	60	1 110 000
4.	Ulakan Tapakis	156 700	60	9 402 000
5.	Nan Sabaris	101 022	60	6 061 320
6.	2 x 11 Enam Lingkung	13 385	60	803 100
7.	Enam Lingkung	101 500	60	6 090 000
8.	2 x 11 Kayu Tanam	26 500	60	1 590 000
9.	VII Koto Sungai Sariak	-	-	-
10.	Patamuan	38 444	60	2 306 640
11.	Padang Sago	-	-	-
12.	V Koto Kampung Dalam	-	-	-
13.	V Koto Timur	-	-	-
14.	Sungai Limau	25 500	60	1 530 000
15.	Batang Gasan	-	-	-
16.	Sungai Geringging	-	-	-
17.	IV Koto Aur Malintang	-	-	-
	<b>2018</b>	<b>2 019 551</b>	<b>60</b>	<b>121 173 060</b>
	<b>2017</b>	<b>1 984 871</b>	<b>50</b>	<b>99 243 550</b>
	<b>2016</b>	<b>1 778 076</b>	<b>45</b>	<b>80 013 420</b>
	<b>2015</b>	<b>1 306 997</b>	<b>43</b>	<b>56 200 871</b>
	<b>2014</b>	<b>585 585</b>	<b>40</b>	<b>23 423 400</b>

Sumber : Dinas Peternakan dan Kesehatan Hewan Kabupaten Padang Pariaman  
 Source : Department of Farms and Animal Health of Padang Pariaman Regency

**Tabel 5.4.19** **Investasi Non Fasilitas Pada Subsektor Peternakan Itik Menurut Kecamatan di Kabupaten Padang Pariaman, 2018**  
*Non Facility Investment At Duck Husbandry by Sub District in Padang Pariaman Regency, 2018*

	Kecamatan <i>Sub Districts</i>	Populasi <i>Population</i>	Harga per- Ekor <i>Price per Tail</i> (Rp 000)	Nilai Investasi <i>Investment Value</i> (Rp 000 )
	(1)	(2)	(3)	(4)
1.	Batang Anai	5 700	55	313 500
2.	Lubuk Alung	23 450	55	1 289 750
3.	Sintuk Toboh Gadang	2 342	55	128 810
4.	Ulakan Tapakis	23 390	55	1 286 450
5.	Nan Sabaris	9 288	55	510 840
6.	2 x 11 Enam Lingkung	2 000	55	110 000
7.	Enam Lingkung	3 500	55	192 500
8.	2 x 11 Kayu Tanam	22 030	55	1 211 650
9.	VII Koto Sungai Sariak	3 285	55	180 675
10.	Patamuan	11 748	55	646 140
11.	Padang Sago	4 901	55	269 555
12.	V Koto Kampung Dalam	3 860	55	212 300
13.	V Koto Timur	564	55	31 020
14.	Sungai Limau	7 090	55	389 950
15.	Batang Gasan	11 693	55	643 115
16.	Sungai Geringging	2 153	55	118 415
17.	IV Koto Aur Malintang	1 243	55	68 365
	<b>2018</b>	<b>138 237</b>	<b>55</b>	<b>7 603 035</b>
	<b>2017</b>	<b>130 900</b>	<b>50</b>	<b>6 545 000</b>
	<b>Jumlah Total</b>	<b>145 216</b>	<b>46</b>	<b>6 679 936</b>
	<b>2015</b>	<b>150 363</b>	<b>44</b>	<b>6 615 972</b>
	<b>2014</b>	<b>163 439</b>	<b>40</b>	<b>6 537 560</b>

Sumber : Dinas Peternakan dan Kesehatan Hewan Kabupaten Padang Pariaman

Source : *Department of Farms and Animal Health of Padang Pariaman Regency*

**Tabel 5.4.20** Jumlah Populasi Anjing, Kasus Gigitan dan Pasien yang Diantilisa Menurut Kecamatan di Kabupaten Padang Pariaman, 2018  
*Population of Dogs, Number of Dog's Bite Cases and Number of Patient by Sub District in Padang Pariaman Regency, 2018*

	Kecamatan <i>Sub Districts</i>	Populasi Anjing <i>Dog's Population</i>	Kasus Gigitan Anjing <i>Number of Dog's Bite Cases</i>	Jumlah Pasien <i>Number of Patient</i>
	(1)	(2)	(3)	(4)
1.	Batang Anai	500	33	12
2.	Lubuk Alung	1 857	20	11
3.	Sintuk Toboh Gadang	738	7	2
4.	Ulakan Tapakis	878	8	2
5.	Nan Sabaris	725	18	14
6.	2 x 11 Enam Lingkung	252	25	12
7.	Enam Lingkung	750	17	13
8.	2 x 11 Kayu Tanam	1 300	16	4
9.	VII Koto Sungai Sariak	1 126	24	14
10.	Patamuan	568	35	28
11.	Padang Sago	660	14	6
12.	V Koto Kampung Dalam	2 118	17	8
13.	V Koto Timur	1 454	18	6
14.	Sungai Limau	1 013	17	9
15.	Batang Gasan	1 490	4	3
16.	Sungai Geringging	1 009	14	10
17.	IV Koto Aur Malintang	1 334	8	7
	<b>2018</b>	<b>17 772</b>	<b>295</b>	<b>161</b>
	<b>2017</b>	<b>17 763</b>	<b>423</b>	<b>423</b>
<b>Jumlah</b>	<b>2016</b>	<b>17 454</b>	<b>171</b>	<b>137</b>
<b>Total</b>	<b>2015</b>	<b>17 466</b>	<b>314</b>	<b>210</b>
	<b>2014</b>	<b>17 212</b>	<b>141*</b>	<b>96*</b>

Sumber : Dinas Peternakan dan Kesehatan Hewan Kabupaten Padang Pariaman  
 Source : Department of Farms and Animal Health of Padang Pariaman Regency

## 5.5 PERIKANAN / FISHERY

**Tabel** 5.5.1 **Luas Perikanan Perairan Umum Menurut Kecamatan di Kabupaten Padang Pariaman, 2018**  
**Table** 5.5.1 **Area of Open Water Fish by Sub District in Padang Pariaman Regency, 2018**

	Kecamatan Sub Districts	Perairan Umum Open Water
		Luas / Area (Ha)
	(1)	(2)
1.	Batang Anai	38,20
2.	Lubuk Alung	21,30
3.	Sintuk Toboh Gadang	1,60
4.	Ulakan Tapakis	43,00
5.	Nan Sabaris	20,10
6.	2 x 11 Enam Lingkung	21,10
7.	Enam Lingkung	30,10
8.	2 x 11 Kayu Tanam	13,60
9.	VII Koto Sungai Sariak	3,80
10.	Patamuan	3,00
11.	Padang Sago	8,20
12.	V Koto Kampung Dalam	32,40
13.	V Koto Timur	13,50
14.	Sungai Limau	35,20
15.	Batang Gasan	4,90
16.	Sungai Geringging	16,50
17.	IV Koto Aur Malintang	12,30
	<b>2018</b>	<b>318,80</b>
	<b>2017</b>	<b>318,80</b>
	<b>Jumlah Total</b>	<b>318,80</b>
	<b>2016</b>	<b>318,80</b>
	<b>2015</b>	<b>318,80</b>
	<b>2014</b>	<b>318,80</b>

Sumber : Dinas Perikanan Kabupaten Padang Pariaman

Source : Fisheries Agency of Padang Pariaman Regency

**Tabel 5.5.2** Luas dan Produksi Budidaya Perikanan Menurut Kecamatan di Kabupaten Padang Pariaman, 2018  
*Area and Production of Public Fishponds by Sub District in Padang Pariaman Regency, 2018*

Kecamatan Sub Districts	Kolam Perikanan Rakyat Public Fishponds	
	Luas / Area (Ha)	Produksi / Production ( Ton )
(1)	(2)	(3)
1. Batang Anai	164,13	2 985,99
2. Lubuk Alung	175,16	3 916,75
3. Sintuk Toboh Gadang	97,09	2 807,09
4. Ulakan Tapakis	77,81	1 870,40
5. Nan Sabaris	74,55	1 636,30
6. 2 x 11 Enam Lingkung	170,88	8 467,94
7. Enam Lingkung	138,49	4 573,95
8. 2 x 11 Kayu Tanam	140,06	5 297,91
9. VII Koto Sungai Sariak	168,93	3 639,50
10. Patamuan	126,19	3 016,95
11. Padang Sago	47,13	2 751,28
12. V Koto Kampung Dalam	60,33	3 141,28
13. V Koto Timur	31,95	2 852,17
14. Sungai Limau	108,38	2 747,95
15. Batang Gasan	28,10	2 902,04
16. Sungai Geringging	105,17	2 126,67
17. IV Koto Aur Malintang	168,20	3 477,01
	<b>2018</b>	<b>1 882,55</b>
	<b>2017</b>	<b>1 475,42</b>
<b>Jumlah Total</b>	<b>2016</b>	<b>1 461,09</b>
	<b>2015</b>	<b>1 448,92</b>
	<b>2014</b>	<b>1 436,42</b>
		<b>58 211,18</b>
		<b>57 239,70</b>
		<b>54 677,49</b>
		<b>49 020,30</b>
		<b>51 745,71</b>

Sumber : Dinas Perikanan Kabupaten Padang Pariaman  
 Source : Fisheries Agency of Padang Pariaman Regency

**Tabel 5.5.3** Jenis Alat Penangkapan Ikan Tahun di Kabupaten Padang Pariaman, 2018  
*Kind of Inland Fishing Tools by Sub District in Padang Pariaman Regency, 2018*

	Kecamatan Sub Districts	Bubu / Lukah / Rattan Fish Trap	Pukat Tepi	Payang	Pancing Fishing Rod
	(1)	(2)	(3)	(4)	(5)
1.	Batang Anai	70	2	2	34
2.	Lubuk Alung	-	-	-	-
3.	Sintuk Toboh Gadang	-	-	-	-
4.	Ulakan Tapakis	144	5	8	37
5.	Nan Sabaris	84		2	21
6.	2 x 11 Enam Lingkung	-	-	-	-
7.	Enam Lingkung	-	-	-	-
8.	2 x 11 Kayu Tanam	-	-	-	-
9.	VII Koto Sungai Sariak	-	-	-	-
10.	Patamuan	-	-	-	-
11.	Padang Sago	-	-	-	-
12.	V Koto Kampung Dalam	-	-	-	8
13.	V Koto Timur	-	-	-	-
14.	Sungai Limau	408	-	22	41
15.	Batang Gasan	-	3	-	11
16.	Sungai Geringging	-	-	-	-
17.	IV Koto Aur Malintang	-	-	-	-
	<b>2018</b>	<b>706</b>	<b>10</b>	<b>34</b>	<b>152</b>
	<b>2017</b>	<b>1 166</b>	<b>8</b>	<b>34</b>	<b>167</b>
<b>Jumlah Total</b>	<b>2016</b>	<b>4 554</b>	<b>17</b>	<b>31</b>	<b>322</b>
	<b>2015</b>	<b>5 350</b>	<b>3</b>	<b>37</b>	<b>415</b>
	<b>2014</b>	<b>2 250</b>	<b>4</b>	<b>46</b>	<b>235</b>

Bersambung / To be continued .....

**Tabel** 5.5.3 **Lanjutan .....**  
**Table** 5.5.3 **Continued .....**

	<b>Kecamatan Sub Districts</b>	<b>JRG Insang tetap</b>	<b>JRG Insang Hanyut</b>	<b>Rawai</b>	<b>Lore</b>
	(1)	(2)	(3)	(4)	(5)
1.	Batang Anai	74	-	6	17
2.	Lubuk Alung	-	-	-	-
3.	Sintuk Toboh Gadang	-	-	-	-
4.	Ulakan Tapakis	88	-	52	12
5.	Nan Sabaris	6	-	6	11
6.	2 x 11 Enam Lingkung	-	-	-	-
7.	Enam Lingkung	-	-	-	-
8.	2 x 11 Kayu Tanam	-	-	-	-
9.	VII Koto Sungai Sariak	-	-	-	-
10.	Patamuan	-	-	-	-
11.	Padang Sago	-	-	-	-
12.	V Koto Kampung Dalam	10	-	-	13
13.	V Koto Timur	-	-	-	-
14.	Sungai Limau	157	13	21	21
15.	Batang Gasan	65	13	5	2
16.	Sungai Geringging	-	-	-	-
17.	IV Koto Aur Malintang	-	-	-	-
	<b>2018</b>	<b>400</b>	<b>26</b>	<b>90</b>	<b>76</b>
	<b>2017</b>	<b>385</b>	<b>13</b>	<b>68</b>	<b>65</b>
<b>Jumlah Total</b>	<b>2016</b>	<b>418</b>	<b>12</b>	<b>34</b>	<b>93</b>
	<b>2015</b>	<b>550</b>	<b>-</b>	<b>-</b>	<b>38</b>
	<b>2014</b>	<b>655</b>	<b>52</b>	<b>44</b>	<b>53</b>

Sumber : Dinas Perikanan Kabupaten Padang Pariaman  
 Source : Fisheries Agency of Padang Pariaman Regency

**Tabel 5.5.4** Jumlah Nelayan Perikanan Laut Menurut Kecamatan di Kabupaten Padang Pariaman, 2018  
*Number of Sea Fisherman by Sub District in Padang Pariaman Regency, 2018*

	Kecamatan <i>Sub Districts</i>	Nelayan / <i>Fisherman</i>		Jumlah <i>Total</i>
		Penuh <i>Full Time</i>	Sambilan <i>Part Time</i>	
	(1)	(2)	(3)	(4)
1.	Batang Anai	90	20	110
2.	Lubuk Alung	-	-	-
3.	Sintuk Toboh Gadang	-	-	-
4.	Ulakan Tapakis	193	95	288
5.	Nan Sabaris	27	11	38
6.	2 x 11 Enam Lingkung	-	-	-
7.	Enam Lingkung	-	-	-
8.	2 x 11 Kayu Tanam	-	-	-
9.	VII Koto Sungai Sariak	-	-	-
10.	Patamuan	-	-	-
11.	Padang Sago	-	-	-
12.	V Koto Kampung Dalam	26	-	26
13.	V Koto Timur	-	-	-
14.	Sungai Limau	287	86	373
15.	Batang Gasan	152	27	179
16.	Sungai Geringging	-	-	-
17.	IV Koto Aur Malintang	-	-	-
	<b>2018</b>	<b>775</b>	<b>239</b>	<b>1 014</b>
	<b>2017</b>	<b>718</b>	<b>228</b>	<b>932</b>
<b>Jumlah Total</b>	<b>2016</b>	<b>820</b>	<b>258</b>	<b>1 078</b>
	<b>2015</b>	<b>759</b>	<b>2 298</b>	<b>3 057</b>
	<b>2014</b>	<b>744</b>	<b>2 313</b>	<b>3 027</b>

Sumber : Dinas Perikanan Kabupaten Padang Pariaman

Source : Fisheries Agency of Padang Pariaman Regency



**Tabel**                    **Produksi Ikan Laut Menurut Kecamatan di Kabupaten Padang**  
**Table**                    **5.5.5**                    **Pariaman, 2018**  
**Production of Marine Fish by Sub District in Padang Pariaman**  
**Regency, 2018**

	<b>Kecamatan</b> <b>Sub Districts</b>	<b>Produksi / Production</b> <b>( Ton )</b>	<b>Nilai / Value</b> <b>(Rp)</b>
	(1)	(2)	(3)
1.	Batang Anai	4 308,0	78 956 760
2.	Lubuk Alung	-	-
3.	Sintuk Toboh Gadang	-	-
4.	Ulakan Tapakis	5 265,0	105 116 960
5.	Nan Sabaris	1 154,0	92 219 500
6.	2 x 11 Enam Lingkung	-	-
7.	Enam Lingkung	-	-
8.	2 x 11 Kayu Tanam	-	-
9.	VII Koto Sungai Sariak	-	-
10.	Patamuan	-	-
11.	Padang Sago	-	-
12.	V Koto Kampung Dalam	1 308,0	23 080 100
13.	V Koto Timur	-	-
14.	Sungai Limau	9 232,0	184 640 800
15.	Batang Gasan	4 462,0	82 036 860
16.	Sungai Geringging	-	-
17.	IV Koto Aur Malintang	-	-
	<b>2018</b>	<b>25 729,1</b>	<b>566 050 980</b>
	<b>2017</b>	<b>25 472,2</b>	<b>680 544 687</b>
<b>Jumlah</b>	<b>2016</b>	<b>26 604,6</b>	<b>665 115 000</b>
<b>Total</b>	<b>2015</b>	<b>22 720,3</b>	<b>568 507 500</b>
	<b>2014</b>	<b>32 386,2</b>	<b>677 600 450</b>

Sumber : Dinas Perikanan Kabupaten Padang Pariaman

Source : Fisheries Agency of Padang Pariaman Regency

**Tabel 5.5.6** Sarana Penangkapan Ikan Laut Menurut Kecamatan di Kabupaten Padang Pariaman, 2018  
*Number of Sea Fishing Boat by Sub District in Padang Pariaman Regency, 2018*

	Kecamatan Sub Districts	RTP	Perahu Tanpa Motor / Non Motorized Boat	Motor Tempel /Out Motor Boat	Kapal Motor / In Motor Boat
	(1)	(2)	(3)	(6)	(7)
1.	Batang Anai	98	4	94	-
2.	Lubuk Alung	-	-	-	-
3.	Sintuk Toboh Gadang	-	-	-	-
4.	Ulakan Tapakis	177	10	167	-
5.	Nan Sabaris	22	-	22	-
6.	2 x 11 Enam Lingkung	-	-	-	-
7.	Enam Lingkung	-	-	-	-
8.	2 x 11 Kayu Tanam	-	-	-	-
9.	VII Koto Sungai Sariak	-	-	-	-
10.	Patamuan	-	-	-	-
11.	Padang Sago	-	-	-	-
12.	V Koto Kampung Dalam	29	-	29	-
13.	V Koto Timur	-	-	-	-
14.	Sungai Limau	246	10	236	-
15.	Batang Gasan	80	3	77	-
16.	Sungai Geringging	-	-	-	-
17.	IV Koto Aur Malintang	-	-	-	-
	<b>2018</b>	<b>652</b>	<b>27</b>	<b>625</b>	<b>-</b>
	<b>2017</b>	<b>546</b>	<b>29</b>	<b>465</b>	<b>3</b>
	<b>2016</b>	<b>557</b>	<b>39</b>	<b>511</b>	<b>7</b>
	<b>2015</b>	<b>759</b>	<b>12</b>	<b>667</b>	<b>7</b>
	<b>2014</b>	<b>811</b>	<b>4</b>	<b>655</b>	<b>8</b>

Sumber : Dinas Perikanan Kabupaten Padang Pariaman

Source : Fisheries Agency of Padang Pariaman Regency

**Tabel** **5.5.7** **Produksi Ikan Laut Menurut Jenis Ikan di Kabupaten Padang Pariaman, 2016-2018**  
**Table** **5.5.7** **Production of Marine Fish by Kind of Fish in Padang Pariaman Regency, 2016-2018**

Jenis Ikan <i>Kind of Fish</i>		2016	2017	2018
(1)		(2)	(3)	(4)
1	Sebelah	94,3	66,9	81,7
2	Manyung	78,8	55,7	70,4
3	Ekor Kuning	840,3	589,4	401,7
4	Selar	1 974,0	1 643,7	1 674,7
5	Kuwe	1 251,3	1 163,6	871,1
6	Layang	626,2	582,3	700,6
7	Tetengkek	460,4	410,8	395,8
8	Bawal Hitam	483,3	449,8	502,5
9	Bawal Putih	387,2	660,1	607,0
10	Kakap Putih	49,2	282,6	216,7
11	Golok-golok	432,3	416,6	274,2
12	Tembang	12,3	11,8	21,7
13	Japuh	14,6	1 93,2	331,8
14	Lemuru	3,9	0	-
15	Ikan Lidah	105,2	90,4	32,9
16	Teri	993,4	695,3	393,9
17	Ikan Layaran	683,3	497,6	430,4
18	Setuhuk Hitam	623,8	486,4	400,0
19	Kapas-Kapas	392,9	272,6	293,9
20	Peperok	1 135,2	549,7	486,9
21	Kakap Merah	531,2	340,2	237,4
22	Cendro	2,1	100,9	91,7
23	Biji Nangka	320,6	186,5	374,9
24	Kurisi	292,4	328,8	182,6
25	Kuro/Senangin	298,1	418,2	235,7
26	Lisong	943,2	705,2	685,6

Bersambung / To be continued .....

**Tabel** 5 5 7 **Lanjutan .....**  
**Table** **Continued .....**

<b>Jenis Ikan</b>		<b>2016</b>	<b>2017</b>	<b>2018</b>
<b>Kind of Fish</b>				
	(1)	(2)	(3)	(4)
27	Tongkol Krai	997,2	558,5	577,2
28	Tongkol Komo	824,9	685,0	710,6
29	Cakalang	1 164,8	1 128,1	1 117,5
30	Kembung	112,6	478,2	921,1
31	Tenggiri	641,8	659,9	661,3
32	Tenggiri Papan	6,8	110,1	93,1
33	Madidihang	121,3	878,7	492,8
34	Tongkol Abu-abu	324,6	409 0	341,6
35	Kerapu Karang	468,2	533,1	394,8
36	Kerapu Bebek	403,1	463,8	412,2
37	Kerapu Lumpur	204,2	204,7	191,1
38	Kerong-kerong	-	-	-
39	Layur	486,5	448,1	360,1
40	Cucut Martil	80,3	246,1	210,5
41	Pari kembang	162,3	665,3	305,8
42	Ikan Lainnya	4 646,2	3 665,4	4 674,6
43	udang Dogol	642,2	513,7	601,4
44	Udang Putih	455,3	364,3	429,6
45	Udang Barong	302,2	256,7	275,8
46	Udang Lainnya	523,4	6 662,5	1 865,0
47	Kepiting	524,1	694,3	313,0
48	Rajungan	412,4	370,4	714,1
49	Cumi-cumi	66,9	77,8	69,6
50	Kerang Hijau	0 1	-	-
<b>Jumlah /Total</b>		<b>26 604,6</b>	<b>25 472,2</b>	<b>25 728,59</b>

Sumber : Dinas Perikanan Kabupaten Padang Pariaman

Source : Fisheries Agency of Padang Pariaman Regency



## BAB

# 6

## INDUSTRI, ENERGI DAN KONSTRUKSI

INDUSTRY, ENERGY AND CONSTRUCTION

Jumlah Industri  
Kecil Menengah adalah  
2.178 unit dengan  
6.018 tenaga kerja

Jumlah pelanggan  
PDAM adalah  
20.944 pelanggan

Usaha yang  
memiliki  
UKL/UPL  
sebanyak  
13 unit

Jumlah Pelanggan  
PLN Ranting Pariaman,  
Lubuk Alung dan Sicincin  
pada tahun 2018  
sebanyak **136.078**  
pelanggan





**ULASAN**

**DESCRIPTION**

**6.1 Listrik**

Hasil pencatatan Perusahaan Listrik negara (PLN) tahun 2018, seluruh nagari yang ada di Kabupaten Padang Pariaman sudah dapat menikmati aliran listrik dengan jumlah konsumen sebanyak 135.792 pelanggan dengan total daya 159.011 ribu VA, sedangkan tahun sebelumnya (tahun 2017) jumlah pelanggan PLN tercatat sebanyak 130.159 pelanggan.

**6.2 Air Minum**

Sumber air sebagai bahan baku air bersih Perusahaan Daerah Air Minum (PDAM) Kabupaten Padang Pariaman pada tahun 2018 tercatat sebanyak 10 buah terdiri dari 4 Mata Air, 5 sungai grafitasi dan 1 Sungai Pompa. Pelanggan PDAM selama tahun 2018 berjumlah sebanyak 20.944 pelanggan dengan jumlah konsumsi air bersih sebanyak 2.685.446 m<sup>3</sup>.

**6.1 Industri**

Industri kecil dan menengah merupakan salah satu sub sektor yang diharapkan dapat menunjang perekonomian Kabupaten Padang Pariaman.

Secara umum jumlah unit usaha industri kecil dan menengah pada tahun 2018 masing- masing sebanyak 2.178 unit, sedangkan jumlah tenaga kerja terserap masing-masing sebanyak 6.018 orang dengan nilai produksi 272.605 juta rupiah.

**6.1 Electricity**

*Results recording state electricity company (PLN) in 2018, entire villages in Padang Pariaman district has been able to enjoy the flow of electricity to consumers as much as 135.792 the number of customers with total of power about 159.011 thousand VA, while the year before (in 2017) the number of customers totaled PLN 130.159 customers.*

**6.2 Water**

*The source of water as raw material for clean Water Company Regional Water Company (PDAM) Padang Pariaman district in 2018, there were 10 units consisting of 4 Mata Air, 5 Rivers Gravity, and 1 River Pump. PDAM customers during 2018 amounted to as much as 20.944 customers by the amount of water consumption as much as 2.685.446 m<sup>3</sup>.*

**6.1 Industry**

*Small and medium Industries is one of the sector that is expected to support the economy of Padang Pariaman district.*

*In general, total Small and medium Industries in 2018 is 2.178 units, while the number of workers absorbed is 6.018 people, while the value of total production is 272.605 million rupiah.*



#### 6.4 Lingkungan Hidup

Dari data Kantor Lingkungan Hidup Kabupaten Padang Pariaman tercatat sebanyak 1 kegiatan/usaha telah memiliki AMDAL (Analisa Mengenai Dampak Lingkungan Hidiup) dan yang setara AMDAL, serta sebanyak 13 kegiatan/usaha telah memiliki UKL (Usaha Pengelolaan Lingkungan Hidup), UPL (Usaha Pemantauan Lingkungan Hidup) , dan yang setara UKL/UPL.

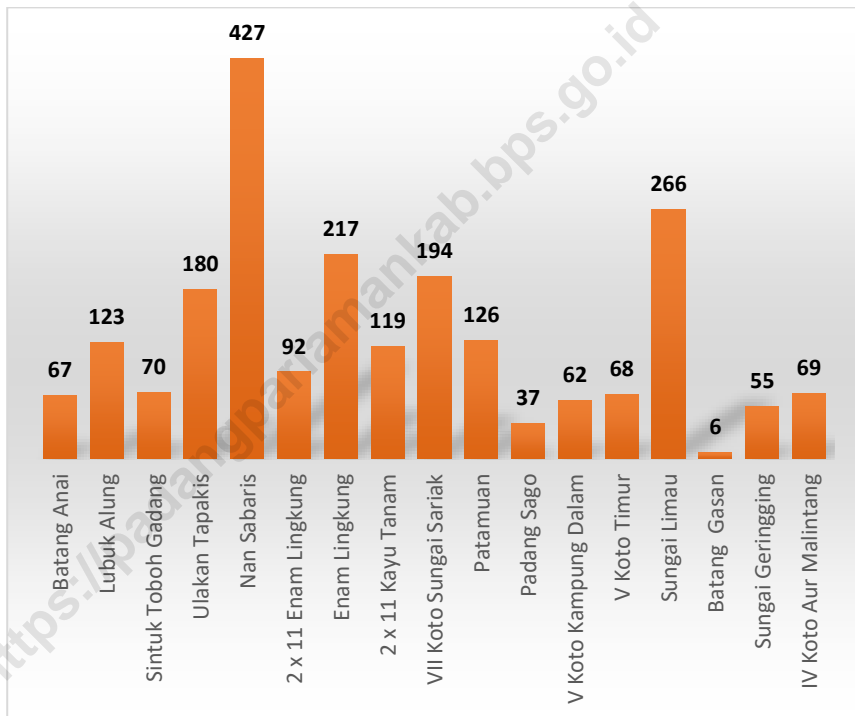
Kegiatan/Usaha lainnya yang setara AMDAL contohnya adalah DELH (Dokumen Evaluasi Lingkungan Hidup), dan yang setara UKL/UPL contohnya adalah DPLH (Dokumen Pengelolaan Lingkungan Hidup) dan DPPL (Dokumen Pengelolaan dan Pemantauan Lingkungan Hidup).

#### 6.4 Living Environment.

*Data from the Office of Environmental Padang Pariaman district, there were 1 activities / efforts have had the EIA (Environmental Impact Assessment Hidiup) and the equivalent environmental impact assessments, as well as 13 activities / efforts have had UKL Enterprises (Environmental Management), UPL (Business Environment Monitoring life), and the equivalent UKL / UPL.*

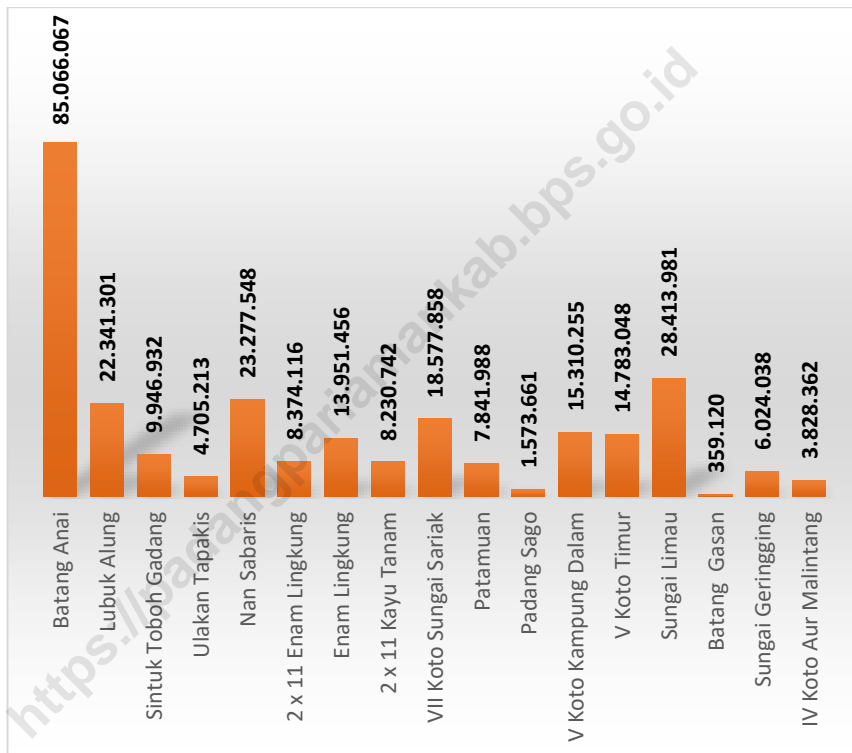
*Activities / Other activities are similar example is Delh EIA (Environmental Evaluation Document), and the equivalent UKL / UPL example is DPLH (Environmental Management Document) and DPPL (Document Management and Environmental Monitoring).*

**Gambar 6.1**  
**Jumlah Industri Kecil dan Menengah Menurut Kecamatan di Kabupaten Padang Pariaman, 2018 / Number of Small and Medium Industry by District in Padang Pariaman Regency, 2018**



Gambar 6.2

Nilai Produksi (Rp.000) Industri Kecil dan Menengah Menurut Kecamatan di Kabupaten Padang Pariaman Tahun 2018 / Production Value (Rp.000) Small and Medium Industry by District in Padang Pariaman Regency, 2018



6.1 LISTRIK / *ELECTRIC*

Tabel Table	6.1.1	Banyaknya Pelanggan Listrik Menurut Wilayah di Kabupaten Padang Pariaman, 2018 <i>Number of Electricity Customer by Regions in Padang Pariaman Regency, 2018</i>		
		Wilayah <i>Regions</i>	Banyaknya Nagari / <i>Number of Villages</i>	Banyaknya Pelanggan / <i>Number of Customer</i>
	(1)	(2)	(3)	(4)
1.	PLN Pariaman	100	48 686	71 914
2.	PLN Lubuk Alung	44	57 252	59 474
3.	PLN Sicincin	103	29 854	27 623
<b>Jumlah Total</b>	<b>2018</b>	<b>103</b>	<b>135 792</b>	<b>159 011</b>
	<b>2017</b>	<b>103</b>	<b>130 159</b>	<b>148 120</b>
	<b>2016</b>	<b>103</b>	<b>122 075</b>	<b>138 919</b>
	<b>2015</b>	<b>60</b>	<b>89 687</b>	<b>108 246</b>
	<b>2014</b>	<b>60</b>	<b>85 620</b>	<b>55 734</b>

Sumber : PLN Ranting Pariaman, Lubuk Alung dan Sicincin

Source : PLN of Ranting Pariaman, Lubuk Alung Dan Sicincin

**Tabel 6.1.2** Banyaknya Pelanggan Listrik Menurut Jenis Pemakaian di Kabupaten Padang Pariaman, 2018  
*Number of Electricity Customer by Kind of Use in Padang Pariaman Regency, 2018*

Tarif Bill	Jenis Pemakaian Kind of Use	Banyaknya Pelanggan/ Number of Customers	Banyaknya Daya Number of Power ( Ribuan VA / Thousands of Watt)	Keterangan/ Note
(1)	(2)	(3)	(4)	(5)
S1	Kecil	-	-	-
S2	Badan Sosial	5 129	9 132	-
S3	Badan Sosial	2	1 520	-
R1	Rumahtangga Kecil	116 531	93 636	-
R2	Rumahtangga Sederhana	236	920	-
R3	Rumahtangga Besar	14	227	-
B1	Usaha Kecil	12 477	12 796	-
B2	Usaha Sedang	545	8 666	-
B3	Usaha Sedang	2	3 355	-
B4	Sambungan Sementara	-	-	-
I.1h	Industri / Hotel / Penginapan	-	-	-
I.2h	Industri / Hotel / Penginapan	-	-	-
I1	Industri Kecil	24	169	-
I2	Industri Sedang	30	3 444	-
I3	Industri Sedang	14	19 125	-
P1	Gedung Kantor	512	3 781	-
P2	Penerangan Jalan	1	210	-
P3	Penerangan Jalan Umum	275	2 030	-
	<b>2018</b>	<b>135 792</b>	<b>159 011</b>	-
	<b>2017</b>	<b>130 159</b>	<b>148 120</b>	-
<b>Jumlah Total</b>	<b>2016</b>	<b>122 076</b>	<b>138 919</b>	-
	<b>2015</b>	<b>89 687</b>	<b>108 246</b>	-
	<b>2014</b>	<b>85 620</b>	<b>55 734</b>	-

Sumber : PLN Ranting Pariaman, Lubuk Alung dan Sicincin  
 Source : PLN of Ranting Pariaman, Lubuk Alung and Sicincin

6.2 AIR MINUM / DRINKING WATER

Tabel 6.2.1 Jumlah Pelanggan dan Air yang Disalurkan Menurut Kecamatan di Kabupaten Padang Pariaman, 2018  
*Number of Customers and Distributed Water by Sub District in Padang Pariaman Regency, 2018*

	Kecamatan <i>Sub District</i>	Pelanggan <i>Number of Customers</i>	Air Disalurkan <i>Distributed Water (m<sup>3</sup>)</i>	Nilai (Rp) <i>Value (Rupiahs)</i>
	(1)	(2)	(3)	(4)
1.	Batang Anai	2 895	356 298	...
2.	Lubuk Alung	2 577	208 579	...
3.	Sintuk Toboh Gadang	-	-	...
4.	Ulakan Tapakis	-	219 073	...
5.	Nan Sabaris	536	41 012	...
6.	2 x 11 Enam Lingkung	2 780	58 140	...
7.	Enam Lingkung	1 138	465 382	...
8.	2 x 11 Kayu Tanam	994	98 797	...
9.	VII Koto Sungai Sariak	1 455	221 892	...
10.	Patamuan	850	111 749	...
11.	Padang Sago	1 193	190 009	...
12.	V Koto Kampung Dalam	1 239	152 327	...
13.	V Koto Timur	1 185	-	...
14.	Sungai Limau	641	64 570	...
15.	Batang Gasan	31	-	...
16.	Sungai Geringging	2 628	421 934	...
17.	IV Koto Aur Malintang	802	75 684	...
	<b>2018</b>	<b>20 944</b>	<b>2 685 446</b>	<b>11 583 515 692</b>
	<b>2017</b>	<b>17 712</b>	<b>2 296 953</b>	<b>10 432 769 898</b>
<b>Jumlah Total</b>	<b>2016</b>	<b>14 056</b>	<b>2 005 662</b>	<b>9 259 492 000</b>
	<b>2015</b>	<b>13 241</b>	<b>1 946 269</b>	<b>8 336 653 048</b>
	<b>2014</b>	<b>12 340</b>	<b>1 880 120</b>	<b>5 542 308 673</b>

Sumber : Perusahaan Daerah Air Minum Pariaman

Source : *Regional Water Company Pariaman*

**Tabel 6.2.2** Jumlah Pelanggan dan Air yang Disalurkan Menurut Jenis Pelanggan di Kabupaten Padang Pariaman, 2018 / *Number of Customers and Distributed Water by Kind Customer in Padang Pariaman Regency, 2018*

Jenis Pelanggan <i>Kind of Customer</i>		Pelanggan <i>Number of Customers</i>	Air Disalurkan <i>Distributed Water (m<sup>3</sup>)</i>	Nilai (Rp) <i>Value (Rupiahs)</i>
(1)		(2)	(3)	(4)
1.	Rumah tangga / A dan B	19 838	2 213 361	7 190 229 092
2.	Hotel / Objek Wisata/Niaga	197	54 354	505 689 800
3.	Badan Sosial dan Rumah tangga	-	-	-
4.	Tempat Peribadatan / Sosial Khusus	256	78 717	346 804 600
5.	Sarana Umum / Sosial Umum	198	81 526	145 559 800
6.	Perumahan, Pertokoan dan Industri	58	124 994	1 616 793 800
7.	Instansi Pemerintah	396	78 928	682 751 600
8.	Lain - lain / NK / NB	-	-	-
9.	Pelabuhan Udara/BIM	1	53 526	1 095 687 000
10.	Susut / Hilang Dalam Penyaluran	-	-	-
<b>2018</b>		<b>20 944</b>	<b>2 685 406</b>	<b>11 583 515 692</b>
<b>2017</b>		<b>17 712</b>	<b>2 296 953</b>	<b>10 432 769 898</b>
<b>2016</b>		<b>14 056</b>	<b>2 005 662</b>	<b>9 259 492 000</b>
<b>2015</b>		<b>13 241</b>	<b>1 946 269</b>	<b>8 336 653 048</b>
<b>2014</b>		<b>12 340</b>	<b>1 880 120</b>	<b>5 542 308 673</b>
<b>Jumlah Total</b>	<b>2018</b>	<b>20 944</b>	<b>2 685 406</b>	<b>11 583 515 692</b>
	<b>2017</b>	<b>17 712</b>	<b>2 296 953</b>	<b>10 432 769 898</b>
	<b>2016</b>	<b>14 056</b>	<b>2 005 662</b>	<b>9 259 492 000</b>
	<b>2015</b>	<b>13 241</b>	<b>1 946 269</b>	<b>8 336 653 048</b>
	<b>2014</b>	<b>12 340</b>	<b>1 880 120</b>	<b>5 542 308 673</b>

Sumber : Perusahaan Daerah Air Minum Pariaman  
 Source : *Regional Water Company Pariaman*

INDUSTRI, PERTAMBANGAN, ENERGI, DAN KONSTRUKSI

**Tabel 6.2.3** Jumlah Pelanggan Menurut Jenis Langganan dan Kecamatan di Kabupaten Padang Pariaman, 2018  
*Number of Customer by Kind of Subscription type and Sub District in Padang Pariaman Regency, 2018*

	Kecamatan <i>Sub District</i>	Rumah Tangga <i>House Hold</i>	Sosial/ Umum/ <i>Social</i>	Niaga/ <i>Trade</i>	Kran Umum <i>Publik</i>
	(1)	(2)	(3)	(4)	(5)
1.	Batang Anai	2 745	44	52	41
2.	Lubuk Alung	2 487	23	29	38
3.	Sintuk Toboh Gadang	-	-	-	-
4.	Ulakan Tapakis	-	-	-	-
5.	Nan Sabaris	473	7	35	18
6.	2 x 11 Enam Lingkung	2 621	75	21	45
7.	Enam Lingkung	1 099	9	7	20
8.	2 x 11 Kayu Tanam	942	28	1	19
9.	VII Koto Sungai Sariak	1 346	63	13	22
10.	Patamuan	780	44	2	20
11.	Padang Sago	1 144	21	1	26
12.	V Koto Kampung Dalam	1 188	33	-	18
13.	V Koto Timur	1 096	9	16	63
14.	Sungai Limau	594	19	12	16
15.	Batang Gasan	30	-	1	-
16.	Sungai Geringging	2 522	57	7	41
17.	IV Koto Aur Malintang	771	22	-	9
	<b>2018</b>	<b>19 838</b>	<b>454</b>	<b>197</b>	<b>396</b>
	<b>2017</b>	<b>17 141</b>	<b>240</b>	<b>200</b>	<b>194</b>
	<b>2016</b>	<b>13 056</b>	<b>212</b>	<b>200</b>	<b>175</b>
	<b>2015</b>	<b>12 337</b>	<b>208</b>	<b>163</b>	<b>180</b>
	<b>2014</b>	<b>11 737</b>	<b>192</b>	<b>185</b>	<b>157</b>
<b>Jumlah Total</b>					

Bersambung / *To be continued* .....



INDUSTRY, MINING, ENERGY, AND CONSTRUCTION

**Tabel** 6.2.3 **Lanjutan .....**  
**Table** 6.2.3 **Continued .....**

	Kecamatan Sub District	Industri / Industries	Pelabuhan Udara/ Airport	Jumlah Total
	(1)	(6)	(7)	(8)
1.	Batang Anai	13	-	2 895
2.	Lubuk Alung	-	-	2 577
3.	Sintuk Toboh Gadang	-	-	-
4.	Ulakan Tapakis	-	-	-
5.	Nan Sabaris	3	-	536
6.	2 x 11 Enam Lingkung	18	-	2 780
7.	Enam Lingkung	3	-	1 138
8.	2 x 11 Kayu Tanam	4	-	994
9.	VII Koto Sungai Sariak	11	-	1 455
10.	Patamuan	4	-	850
11.	Padang Sago	1	-	1 193
12.	V Koto Kampung Dalam	-	-	1 239
13.	V Koto Timur	-	1	1 185
14.	Sungai Limau	-	-	641
15.	Batang Gasan	-	-	31
16.	Sungai Geringging	1	-	2 628
17.	IV Koto Aur Malintang	-	-	802
	<b>2018</b>	<b>58</b>	<b>1</b>	<b>20 944</b>
	<b>2017</b>	<b>70</b>	<b>1</b>	<b>17 845</b>
	<b>Jumlah Total</b>	<b>2016</b>	<b>2015</b>	<b>2014</b>
		<b>75</b>	<b>62</b>	<b>68</b>
		<b>1</b>	<b>1</b>	<b>1</b>
		<b>13 718</b>	<b>12 951</b>	<b>12 340</b>

Sumber : Perusahaan Daerah Air Minum Pariaman  
Source : Regional Water Company Pariaman

**Tabel 6.2.4** **Pemakaian Air Minum Menurut Jenis Langganan dan Kecamatan di Kabupaten Padang Pariaman (m<sup>3</sup>), 2018**  
*Water Consumption by Kind of Subscription type and Sub District in Padang pariaman Regency (m<sup>3</sup>), 2018*

	<b>Kecamatan Sub District</b>	<b>Rumah Tangga/ House Hold</b>	<b>Sosial /Umum/ Social</b>	<b>Niaga Trade</b>	<b>Kran Umum / Publik</b>
	(1)	(2)	(3)	(4)	(5)
1.	Batang Anai	319 050	6 884	11 124	-
2.	Lubuk Alung	193 908	6 743	1 871	-
3.	Sintuk Toboh Gadang	-	-	-	-
4.	Ulakan Tapakis	133 804	8 350	9 021	53 526
5.	Nan Sabaris	33 681	1 574	677	-
6.	2 x 11 Enam Lingkung	56 223	-	653	-
7.	Enam Lingkung	305 566	30 430	8 303	-
8.	2 x 11 Kayu Tanam	92 868	3 087	-	-
9.	VII Koto Sungai Sariak	179 433	11 786	19 820	-
10.	Patamuan/Tandikek	101 359	6 720	372	-
11.	Padang Sago	142 566	42 434	289	-
12.	V Koto Kampung Dalam	145 247	3 855	-	-
13.	V Koto Timur	-	-	-	-
14.	Sungai Limau	60 959	1 696	589	-
15.	Batang Gasan	-	-	-	-
16.	Sungai Geringging	380 901	31 515	1 635	-
17.	IV Koto Aur Malintang	67 796	5 209	-	-
	<b>2018</b>	<b>2 213 361</b>	<b>160 283</b>	<b>54 354</b>	<b>53 526</b>
	<b>2017</b>	<b>1 659 963</b>	<b>41 053</b>	<b>50 735</b>	<b>51 664</b>
<b>Jumlah Total</b>	<b>2016</b>	<b>1 557 403</b>	<b>53 823</b>	<b>69 068</b>	<b>31 655</b>
	<b>2015</b>	<b>1 495 627</b>	<b>48 262</b>	<b>58 521</b>	<b>40 298</b>
	<b>2014</b>	<b>1 458 263</b>	<b>54 506</b>	<b>46 968</b>	<b>35 487</b>

Bersambung / To be continued .....

INDUSTRY, MINING, ENERGY, AND CONSTRUCTION

**Tabel**            **6.2.4**    **Lanjutan .....**  
**Table**                       **Continued .....**

	<b>Kecamatan</b> <b>Sub District</b>	<b>Industri</b> <b>Industries</b>	<b>Instansi</b> <b>Pemerintah</b>	<b>Jumlah</b> <b>Total</b>
	(1)	(6)	(7)	(8)
1.	Batang Anai	13 750	5 490	356 298
2.	Lubuk Alung	-	6 057	208 579
3.	Sintuk Toboh Gadang	-	-	-
4.	Ulakan Tapakis	-	14 372	219 073
5.	Nan Sabaris	293	4 787	41 012
6.	2 x 11 Enam Lingkung	367	897	58 140
7.	Enam Lingkung	106 909	14 174	465 382
8.	2 x 11 Kayu Tanam	720	2 122	98 797
9.	VII Koto Sungai Sariak	2 787	8 066	221 892
10.	Patamuan/Tandikek	-	3 298	111 749
11.	Padang Sago	168	4 552	190 009
12.	V Koto Kampung Dalam	-	3 225	152 327
13.	V Koto Timur	-	-	-
14.	Sungai Limau	-	1 326	64 570
15.	Batang Gasan	-	-	-
16.	Sungai Geringging	-	7 883	421 934
17.	IV Koto Aur Malintang	-	2 679	75 684
	<b>2018</b>	<b>124 994</b>	<b>78 928</b>	<b>2 685 446</b>
	<b>2017</b>	<b>189 078</b>	<b>63 455</b>	<b>2 055 948</b>
<b>Jumlah</b>	<b>2016</b>	<b>236 096</b>	<b>57 617</b>	<b>2 005 662</b>
<b>Total</b>	<b>2015</b>	<b>205 135</b>	<b>56 424</b>	<b>1 904 267</b>
	<b>2014</b>	<b>226 907</b>	<b>57 989</b>	<b>1 880 120</b>

Sumber : Perusahaan Daerah Air Minum Pariaman  
 Source : Regional Water Company Pariaman

**Tabel 6.2.5** **Produksi, Distribusi, dan Penjualan Air Minum Menurut Kecamatan di Kabupaten Padang Pariaman (m<sup>3</sup>), 2018**  
*Production, Distribution, and Salling of Water by Sub District in Padang Pariaman Regency (m<sup>3</sup>), 2018*

	Kecamatan <i>Sub District</i>	Produksi <i>Production</i>	Distribusi <i>Distribution</i>	Terjual <i>Sold Out</i>	Lainnya <i>Others</i>
	(1)	(2)	(3)	(4)	(5)
1.	Batang Anai	1 118 702	118 702	356 265	-
2.	Lubuk Alung	387 044	387 044	208 579	-
3.	Sintuk Toboh Gadang	-	-	-	-
4.	Ulakan Tapakis	-	-	-	-
5.	Nan Sabaris	-	-	41 012	-
6.	2 x 11 Enam Lingkung	1 636 416	1 502 196	474 792	-
7.	Enam Lingkung	36 120	30 120	58 140	-
8.	2 x 11 Kayu Tanam	158 557	158 557	98 797	-
9.	VII Koto Sungai Sariak	-	-	238 701	-
10.	Patamuan	523 341	523 341	121 584	-
11.	Padang Sago	-	-	190 001	-
12.	V Koto Kampung Dalam	274 996	240 496	152 372	-
13.	V Koto Timur	-	-	2 790	-
14.	Sungai Limau	-	-	64 567	-
15.	Batang Gasan	-	-	-	-
16.	Sungai Geringging	772 154	772 154	422 943	-
17.	IV Koto Aur Malintang	87 591	87 591	54 640	-
	<b>2018</b>	<b>4 994 921</b>	<b>3 820 201</b>	<b>2 485 183</b>	-
	<b>2017</b>	<b>4 994 605</b>	<b>4 877 297</b>	-	-
	<b>Jumlah Total</b>	<b>2016</b>	<b>3 778 253</b>	<b>3 699 226</b>	-
		<b>2015</b>	<b>3 778 253</b>	<b>3 699 226</b>	-
		<b>2014</b>	<b>3 893 277</b>	<b>3 829 030</b>	<b>1 955 260</b>

Sumber : Perusahaan Daerah Air Minum Pariaman

Source : *Regional Water Company Pariaman*

**Tabel** 6.2.6 **Produksi, Distribusi dan Penjualan Air Minum Menurut Bulan di Kabupaten Padang Pariaman (m<sup>3</sup>), 2018**  
**Table** 6.2.6 **Production, Distribution and Selling of Water by Month in Padang Pariaman Regency (m<sup>3</sup>), 2018**

	<b>Bulan</b> <i>Month</i>	<b>Produksi</b> <i>Production</i> (m <sup>3</sup> )	<b>Distribusi</b> <i>Distribution</i>	<b>Terjual</b> <i>Sold Out</i>	<b>Lainnya</b> <i>Others</i>
	(1)	(2)	(3)	(4)	(5)
1.	Januari / <i>January</i>	401 240,4	383 950,4	240 740,0	-
2.	Pebruari / <i>February</i>	406 038,0	395 538,0	250 524,0	-
3.	Maret / <i>March</i>	386 534,8	371 334,8	236 992,0	-
4.	April / <i>April</i>	426 330,0	412 830,0	256 778,0	-
5.	Mei / <i>May</i>	409 527,6	393 027,6	245 096,0	-
6.	Juni / <i>June</i>	426 370,0	412 370,0	270 462,0	-
7.	Juli / <i>July</i>	440 075,0	430 575,0	275 667,0	-
8.	Agustus / <i>August</i>	437 580,0	424 580,0	269 981,0	-
9.	September / <i>September</i>	458 894,0	447 394,0	281 126,0	-
10.	Oktober / <i>October</i>	440 816,0	427 816,0	260 657,0	-
11.	Nopember / <i>November</i>	421 202,0	409 702,0	258 838,0	-
12.	Desember / <i>December</i>	428 705,0	416 205,0	261 966,0	-
	<b>2018</b>	<b>5 083 312,8</b>	<b>4 925 322,8</b>	<b>3 108 827,0</b>	-
	<b>2017</b>	<b>4 994 605,0</b>	<b>4 877 297,0</b>	-	-
	<b>2016</b>	<b>3 778 253,0</b>	<b>3 699 226,0</b>	-	-
	<b>2015</b>	<b>3 778 253,0</b>	<b>3 699 226,0</b>	-	-
	<b>2014</b>	<b>3 893 277,0</b>	<b>3 829 030,0</b>	<b>1 955 260,0</b>	-
	<b>Jumlah</b> <b>Total</b>				

Sumber : Perusahaan Daerah Air Minum Pariaman

Source : *Regional Water Company Pariaman*

**Tabel**                      **6.2.7**                      **Kapasitas Produksi Air Minum PDAM Menurut Bulan di Kabupaten Padang Pariaman Tahun 2018**  
**Table**                      **6.2.7**                      **Water Production Capacity by Month in Padang Pariaman Regency, 2018**

	<b>Bulan Month</b>	<b>Terpasang Liter/ Detik</b>	<b>Kapasitas Produksi / Production Capacity</b>
	(1)	(2)	(3)
		l/dt	l/dt
1.	Januari / <i>January</i>	830,00	254,50
2.	Pebruari / <i>February</i>	830,00	254,50
3.	Maret / <i>March</i>	830,00	254,50
4.	April / <i>April</i>	830,00	254,50
5.	Mei / <i>May</i>	830,00	254,50
6.	Juni / <i>June</i>	830,00	254,50
7.	Juli / <i>July</i>	830,00	255,00
8.	Agustus / <i>August</i>	830,00	255,00
9.	September / <i>September</i>	830,00	255,00
10.	Oktober / <i>October</i>	830,00	255,00
11.	Nopember / <i>November</i>	830,00	255,00
12.	Desember / <i>December</i>	830,00	255,00
	<b>2018</b>	<b>830,00</b>	<b>255,00</b>
	<b>2017</b>	<b>822,00</b>	<b>223,00</b>
<b>Rata-rata</b>	<b>2016</b>	<b>595,45</b>	<b>109,44</b>
<b>Average</b>	<b>2015</b>	<b>595,45</b>	<b>109,44</b>
	<b>2014</b>	<b>510,00</b>	<b>171,49</b>

Sumber : Perusahaan Daerah Air Minum Pariaman

Source : *Regional Water Company Pariaman*

**Tabel 6.2.8** Jenis Sumber Air Minum Menurut Kecamatan di Kabupaten Padang Pariaman, 2018  
*Kind of Water Source by Sub District in Padang Pariaman Regency, 2018*

Kecamatan Sub District	Mata Air/ Spring (Unit)	Sumur Bor/ Artesian Well ( Unit )	Sungai Grafitasi	Sumur Pomp/ Pump Well ( Unit )	Sungai Pompa	
(1)	(2)	(3)	(4)	(5)	(6)	
1. Batang Anai	-	-	1	-	-	
2. Lubuk Alung	-	-	1	-	-	
3. Sintuk Toboh Gadang	-	-	-	-	-	
4. Ulakan Tapakis	-	-	-	-	-	
5. Nan Sabaris	-	-	-	-	-	
6. 2 x 11 Enam Lingkung	1	-	-	-	-	
7. Enam Lingkung	-	-	1	-	1	
8. 2 x 11 Kayu Tanam	1	-	-	-	-	
9. VII Koto Sungai Sariak	-	-	-	-	-	
10. Patamuan	-	-	1	-	-	
11. Padang Sago	-	-	-	-	-	
12. V Koto Kampung Dalam	-	-	1	-	-	
13. V Koto Timur	-	-	-	-	-	
14. Sungai Limau	-	-	-	-	-	
15. Batang Gasan	-	-	-	-	-	
16. Sungai Geringging	1	-	-	-	-	
17. IV Koto Aur Malintang	1	-	-	-	-	
<b>2018</b>	<b>4</b>	<b>-</b>	<b>5</b>	<b>-</b>	<b>1</b>	
<b>2017</b>	<b>5</b>	<b>-</b>	<b>4</b>	<b>-</b>	<b>2</b>	
<b>Jumlah Total</b>	<b>2016</b>	<b>5</b>	<b>-</b>	<b>4</b>	<b>-</b>	<b>2</b>
	<b>2015</b>	<b>8</b>	<b>-</b>	<b>11</b>	<b>-</b>	<b>1</b>
	<b>2014</b>	<b>9</b>	<b>-</b>	<b>10</b>	<b>-</b>	<b>3</b>

Sumber : Perusahaan Daerah Air Minum Pariaman

Source : Regional Water Company Pariaman

6.3 INDUSTRI/INDUSTRY

**Tabel 6.3. 1** Industri Kecil dan Menengah (IKM) Menurut Kecamatan di Kabupaten Padang Pariaman, 2018  
*Small and Medium Industry (SMI) by Sub District in Padang Pariaman Regency, 2018*

	Kecamatan <i>Sub District</i>	IKM / SMI	Tenaga Kerja / <i>Labor</i> (Orang/Person)	Nilai Produksi Pertahun / <i>Production Value</i> <i>Per Year</i> (Rp.000)
	(1)	(2)	(3)	(4)
1.	Batang Anai	67	240	85 066 067
2.	Lubuk Alung	123	473	22 341 301
3.	Sintuk Toboh Gadang	70	268	9 946 932
4.	Ulakan Tapakis	180	343	4 705 213
5.	Nan Sabaris	427	1118	23 277 548
6.	2 x 11 Enam Lingkung	92	284	8 374 116
7.	Enam Lingkung	217	562	13 951 456
8.	2 x 11 Kayu Tanam	119	306	8 230 742
9.	VII Koto Sungai Sariak	194	580	18 577 858
10.	Patamuan	126	377	7 841 988
11.	Padang Sago	37	127	1 573 661
12.	V Koto Kampung Dalam	62	173	15 310 255
13.	V Koto Timur	68	148	14 783 048
14.	Sungai Limau	266	682	28 413 981
15.	Batang Gasan	6	17	359 120
16.	Sungai Geringging	55	184	6 024 038
17.	IV Koto Aur Malintang	69	136	3 828 362
	<b>Jumlah Total</b>	<b>2 178</b>	<b>6 018</b>	<b>272 605 686</b>

Sumber : Dinas Penanaman Modal, Pelayanan Terpadu dan Perindustrian Kabupaten Padang Pariaman

Source : *Department Of Capital investment, Integrated Services and Industry Padang Pariaman Regency*



**Tabel 6.3.2** **Industri Kecil dan Menengah Menurut Klasifikasi Baku Lapangan Usaha Indonesia (KBLI) Kabupaten Padang Pariaman, 2018**  
*Small and Medium Industry According to the Standard Classification of Indonesian Business Field (KBLI) of Padang Pariaman Regency, 2018*

Klasifikasi Baku Lapangan Industri (KBLI) / Standard Classification of Business Fields (SCBF)	IKM / SMI	Tenaga Kerja / Labor (Orang/Person)	Nilai Produksi Pertahun / Production Value Per Year (Rp.000)
(1)	(2)	(3)	(4)
1. Industri Air Minum Dan Air Mineral	4	21	460 017
2. Industri Alas Kaki Untuk Keperluan Sehari-Hari	23	192	5 721 200
3. Industri Alat Potong Dan Perkakas Tangan Untuk Pertanian	4	6	276 000
4. Industri Bantal Dan Sejenisnya	3	13	214 500
5. Industri Barang Anyaman Dari Rotan Dan Bambu	34	71	433 543
6. Industri Barang Bangunan Dari Kayu	11	60	1 682 800
7. Industri Barang Dari Gips Untuk Konstruksi	1	8	60 000
8. Industri Barang Dari Kulit Dan Kulit Buatan Untuk Keperluan Pribadi	7	60	1 406 140
9. Industri Barang Dari Logam Aluminium Siap Pasang Untuk Bangunan	2	2	80 000
10. Industri Barang Dari Semen	2	4	120 000

Bersambung / *To be continued* .....

INDUSTRI, PERTAMBANGAN, ENERGI, DAN KONSTRUKSI

**Tabel** 6.3.2 **Lanjutan .....**  
**Table** 6.3.2 **Continued .....**

	<b>Klasifikasi Baku Lapangan Industri (KBLI) / Standard Classification of Business Fields (SCBF)</b>	<b>IKM / SMI</b>	<b>Tenaga Kerja / Labor (Orang/Person)</b>	<b>Nilai Produksi Pertahun / Production Value Per Year (Rp.000)</b>
	(1)	(2)	(3)	(4)
11.	Industri Barang Dari Semen Dan Kapur Untuk Konstruksi	4	27	847 600
12.	Industri Barang Jadi Tekstil Lainnya	1	2	72 000
13.	Industri Barang Jadi Tekstil Sulaman	3	2	94 900
14.	Industri Barang Jadi Tekstil Untuk Keperluan Rumah Tangga	21	67	2 817 450
15.	Industri Barang Logam Lainnya Ytdl	2	2	8 000
16.	Industri Barang Perhiasan Dari Logam Mulia Untuk Keperluan Pribadi	2	6	80 500
17.	Industri Barang Tahan Api Dari Tanah Liat/Keramik Lainnya	21	70	204 780
18.	Industri Batu Bata Dari Tanah Liat/Keramik	261	800	13 087 075
19.	Industri Berbagai Macam Tepung Dari Padi-Padian Biji-Bijian Kacang-Kacangan Umbi-Umbian Dan Sejenisnya	5	12	299 900
20.	Industri Besi Dan Baja Dasar (Iron And Steel Making)	2	3	50 000

Bersambung / *To be continued* .....

INDUSTRY, MINING, ENERGY, AND CONSTRUCTION

Tabel 6.3.2 Lanjutan .....  
Table 6.3.2 Continued .....

Klasifikasi Baku Lapangan Industri (KBLI) / Standard Classification of Business Fields (SCBF)		IKM / SMI	Tenaga Kerja / Labor (Orang/Person)	Nilai Produksi Pertahun / Production Value Per Year (Rp.000)
(1)		(2)	(3)	(4)
21.	Industri Furnitur Dari Kayu	117	234	18 715 180
22.	Industri Furnitur Dari Logam	20	55	20 342 250
23.	Industri Furnitur Dari Rotan Dan Atau Bambu	15	20	180 000
24.	Industri Genteng Dari Tanah Liat/Keramik	1	2	28 800
25.	Industri Kaca Lainnya	2	5	105 000
26.	Industri Kain Sulaman/Bordir	173	491	60 392 519
27.	Industri Kakao	1	4	30 000
28.	Industri Kapal Dan Perahu	23	23	612 000
29.	Industri Kerajinan Ydtl	147	428	3 617 083
30.	Industri Kerupuk Keripik Peyek Dan Sejenisnya	735	1915	60 781 107

Bersambung / To be continued .....

INDUSTRI, PERTAMBANGAN, ENERGI, DAN KONSTRUKSI

**Tabel** 6.3.2 **Lanjutan .....**  
**Table** 6.3.2 **Continued .....**

Klasifikasi Baku Lapangan Industri (KBLI) / Standard Classification of Business Fields (SCBF)		IKM / SMI	Tenaga Kerja / Labor (Orang/Person)	Nilai Produksi Pertahun / Production Value Per Year (Rp.000)
(1)		(2)	(3)	(4)
31.	Industri Kopra	10	16	1 199 200
32.	Industri Kue Basah	53	68	2 482 560
33.	Industri Makanan Dari Kedele Dan Kacang-Kacangan Lainnya Bukan Kecap Tempe Dan Tahu	8	23	333 440
34.	Industri Makanan Lainnya	2	7	1 068 000
35.	Industri Makaroni Mie Dan Produk Sejenisnya	2	26	6 200 000
36.	Industri Mesin Pertanian Dan Kehutanan	1	5	40 000
37.	Industri Minuman Lainnya	2	5	524 000
38.	Industri Minuman Ringan	5	15	678 948
39.	Industri Minyak Goreng Kelapa	12	82	17 120 600
40.	Industri Minyak Makan Dan Lemak Nabati Dan Hewani Lainnya	3	2	20 500

Bersambung / To be continued .....

INDUSTRY, MINING, ENERGY, AND CONSTRUCTION

Tabel 6.3.2 Lanjutan .....  
 Table 6.3.2 Continued .....

Klasifikasi Baku Lapangan Industri (KBLI) / Standard Classification of Business Fields (SCBF)		IKM / SMI	Tenaga Kerja / Labor (Orang/Person)	Nilai Produksi Pertahun / Production Value Per Year (Rp.000)
(1)		(2)	(3)	(4)
41.	Industri Minyak Makan Kelapa	14	94	2 097 600
42.	Industri Mortar Atau Beton Siap Pakai	3	6	35 500
43.	Industri Pakaian Jadi (Konveksi) Dari Tekstil	12	39	1 512 000
44.	Industri Pakaian Jadi Sulaman/Bordir	12	21	131 840
45.	Industri Pati Ubi Kayu	6	11	173 300
46.	Industri Penggaraman/Pengeringan Biota Air Lainnya	1	2	25 600
47.	Industri Penggilingan Padi Dan Penyosohan Beras	2	1	35 950
48.	Industri Pengolahan Dan Pengawetan Lainnya Untuk Biota Air Lainnya	8	12	162 300
49.	Industri Pengolahan Dan Pengawetan Lainnya Untuk Ikan	2	2	32 500
50.	Industri Pengolahan Garam	3	11	40 000

Bersambung / To be continued .....

INDUSTRI, PERTAMBANGAN, ENERGI, DAN KONSTRUKSI

**Tabel** 6.3.2 **Lanjutan .....**  
**Table** 6.3.2 **Continued .....**

Klasifikasi Baku Lapangan Industri (KBLI) / Standard Classification of Business Fields (SCBF)		IKM / SMI	Tenaga Kerja / Labor (Orang/Person)	Nilai Produksi Pertahun / Production Value Per Year (Rp.000)
(1)		(2)	(3)	(4)
51.	Industri Pengolahan Kopi Dan Teh	7	34	744 705
52.	Industri Pengolahan Lainnya Ytdl	24	35	606 000
53.	Industri Pengolahan Susu Bubuk Dan Susu Kental	2	2	33 560
54.	Industri Perhiasan Imitasi Dan Barang Sejenis	2	9	30 200
55.	Industri Perlengkapan Dan Peralatan Rumah Tangga Dari Kaca	1	2	30 245
56.	Industri Produk Makanan Lainnya	42	141	2 720 672
57.	Industri Produk Obat Tradisional	3	9	82 000
58.	Industri Produk Roti Dan Kue	148	408	30 606 788
59.	Industri Pupuk Lainnya	2	2	27 120
60.	Industri Reproduksi	0	0	-

Bersambung / To be continued .....

**Tabel** 6.3.2 **Lanjutan .....**  
**Table** 6.3.2 **Continued .....**

Klasifikasi Baku Lapangan Industri (KBLI) / Standard Classification of Business Fields (SCBF)	IKM / SMI	Tenaga Kerja / Labor (Orang/Person)	Nilai Produksi Pertahun / Production Value Per Year (Rp.000)
(1)	(2)	(3)	(4)
61. Industri Sabun Dan Bahan Pembersih Keperluan Rumah Tangga	5	39	626 400
62. Industri Serat/Benang/Strip Filamen Buatan	2	7	25 180
63. Industri Suti Dan Kacang Lainnya	1	4	28 150
64. Industri Tahu Kedelai	12	42	3 727 750
65. Industri Tepung Beras Dan Tepung Jagung	7	12	622 700
66. Penjahit Dan Pembuatan Pakaian Sesuai Pesanan	23	33	448 180
67. Industri Tempe Kedelai	40	84	2 297 415
68. Industri Barang Dari Logam Bukan Aluminium Siap Pasang Untuk Bangunan	31	58	2 486 088
69. Industri Barang Dari Kayu Rotan Dan Gabus Lainnya YTDL	6	17	488 400
70. Industri Barang Lainnya Dari Logam Mulia	2	3	10 200

Bersambung / To be continued .....

**Tabel** 6.3.2 **Lanjutan .....**  
**Table** 6.3.2 **Continued .....**

	<b>Klasifikasi Baku Lapangan Industri (KBLI) / Standard Classification of Business Fields (SCBF)</b>	<b>IKM / SMI</b>	<b>Tenaga Kerja / Labor (Orang/Person)</b>	<b>Nilai Produksi Pertahun / Production Value Per Year (Rp.000)</b>
	(1)	(2)	(3)	(4)
71.	Industri Barang Anyaman Dari Tanaman Rotan Dan Bambu	1	3	100 000
72.	Industri Barang Dari Kayu, Rotan, Gabus Lainnya YTDL	1	2	9 000
73.	Industri Barang Dari Kulit dan Kulit Buatan Untuk Keperluan Lainnya	5	16	77 000
74.	Industri Makanan Dari Cokelat Dan Kembang Gula	2	2	13 500
75.	Industri Produk Masak Lainnya	1	1	29 250
	<b>Jumlah Total</b>	<b>2 178</b>	<b>6 018</b>	<b>272 604 685</b>

Sumber : Dinas Penanaman Modal, Pelayanan Terpadu dan Perindustrian Kabupaten Padang Pariaman

Source : *Department Of Capital investment, Integrated Services and Industry Padang Pariaman Regency*



6.4 LINGKUNGAN HIDUP / ENVIRONMENT

**Tabel 6.4.1** Jumlah Kegiatan/Usaha Yang Memiliki AMDAL Berdasarkan Jenis Konstruksi di Kabupaten Padang Pariaman, 2018  
*Number of Activity/Business Which Have AMDAL by Kind of Construction in Padang Pariaman Regency, 2018*

	Jenis Konstruksi <i>Kind of Construction</i>	Jumlah Kegiatan/Usaha <i>Number of Activity / Business</i>
	(1)	(2)
1.	Konstruksi Sipil / <i>Civil Engineering</i>	1
2.	Konstruksi Bangunan/ <i>Construction</i>	-
3.	Konstruksi Lainnya / <i>Other Construction</i>	-
	<b>2018</b>	<b>1</b>
	<b>2017</b>	<b>2</b>
<b>Jumlah Total</b>	<b>2016</b>	<b>22</b>
	<b>2015</b>	<b>21</b>
	<b>2014</b>	<b>19</b>

Sumber : Dinas Lingkungan Hidup, Perumahan, Kawasan Pemukiman dan Pertanahan Kabupaten Padang Pariaman

Source : Department of Environment, Housing, Settlement and Land Area of Padang Pariaman Regency

INDUSTRI, PERTAMBANGAN, ENERGI, DAN KONSTRUKSI

**Tabel** 6.4.2 **Jumlah Kegiatan/Usaha yang Memiliki UKL / UPL Berdasarkan Jenis Industri di Kabupaten Padang Pariaman, 2018**  
*Number of Activity/Bussines which Have UKL / UPL by Kind of Industries in Padang Pariaman Regency, 2018*

	<b>Jenis Industri</b> <i>Kind of Industries</i>	<b>Jumlah Kegiatan/Usaha</b> <i>Number of Activity / Business</i>
	(1)	(2)
1.	Industri Minuman Ringan/ <i>Soft drink Manufacture</i>	-
2.	Industri Farmasi/ <i>Manufacturing of Drugs</i>	-
3.	Industri Pengolahan Kelapa/ <i>Manufacturing of Coconut</i>	-
4.	Industri Pengolahan Biji Plastik/ <i>Ore Plastic Processing Industry</i>	-
5.	Industri Bumbu Masak / Penyedap Masakan/ <i>Cook Spice Industry</i>	-
6.	Industri Pengolahan Inti Sawit/ <i>Palm Kernel Oil Industry</i>	-
7.	Industri Bahan Galian Gol C/ <i>Minerals Processing Group C Industry</i>	10
8.	Industri Penetasan Anak Ayam/ <i>Industry Hatching Chicks</i>	-
9.	Industri Peternakan ayam/ <i>Chicken industry</i>	-
10.	Industri Pakan Ternak/ <i>Animal Feed Industry</i>	1
11.	Industri Pembuatan Tiang Beton/ <i>Industrial Manufacture of Concrete Pillars</i>	-
12.	Industri Pengisian Dan Pengangkutan Bulk Elpiji/ <i>Charging Industry And Haulage of Bulk LPG</i>	-
13.	Industri/Stasiun Pengisian Bahan Bakar Umum/ <i>Industry / Public Refueling Station</i>	1
14.	Industri/Stasiun Pengisian Bahan Bakar Pesawat Udara/ <i>Industrial / Refueling Station Aircraft</i>	-
15.	Industri/Pabrik Pengolahan Coklat (Kakao)/ <i>Industrial / Processing Plant Cocoa (Cacao)</i>	1
16.	Industri/Pembangkit Listrik/ <i>Industrial / Power Generation</i>	-
17.	Industri Lainnya/ <i>Other Industries</i>	-
	<b>Jumlah</b>	<b>13</b>
	<b>Total</b>	<b>16</b>
		<b>69</b>
		<b>68</b>
		<b>44</b>

Sumber : Dinas Lingkungan Hidup, Perumahan, Kawasan Pemukiman dan Pertanahan Kabupaten Padang Pariaman

Source : *Department of Environment, Housing, Settlement and Land Area of Padang Pariaman Regency*

**Tabel** 6.4.3 **Jumlah Kegiatan/Usaha Yang Memiliki UKL/UPL Berdasarkan Jenis Konstruksi di Kabupaten Padang Pariaman, 2018**  
**Table** 6.4.3 **Number of Activity / Business Which Have UKL/UPL by Kind of Construction in Padang Pariaman regency, 2018**

	<b>Jenis Konstruksi</b> <i>Kind of Construction</i>	<b>Jumlah Kegiatan/Usaha</b> <i>Number of Activity / Business</i>
	(1)	(2)
1.	Konstruksi Sipil / <i>Civil Engineering</i>	1
2.	Konstruksi Bangunan / <i>Construction</i>	4
3.	Konstruksi Lainnya/ <i>Other Construction</i>	7
	<b>2018</b>	<b>12</b>
	<b>2017</b>	<b>23</b>
<b>Jumlah</b>	<b>2016</b>	<b>86</b>
<b>Total</b>	<b>2015</b>	<b>59</b>
	<b>2014</b>	<b>52</b>

Sumber : Dinas Lingkungan Hidup, Perumahan, Kawasan Pemukiman dan Pertanahan Kabupaten Padang Pariaman

Source : Department of Environment, Housing, Settlement and Land Area of Padang Pariaman Regency

**Tabel** **6.4.4** **Jumlah Izin Mendirikan Bangunan (IMB) di Kabupaten Padang Pariaman, 2018**  
**Table** **6.4.4** **Number of Building Permit (IMB) in Padang Pariaman Regency, 2018**

	Bulan	Jumlah IMB
	(1)	(2)
1.	Januari / January	28
2.	Pebruari / February	11
3.	Maret / March	27
4.	April / April	11
5.	Mei / May	7
6.	Juni / June	9
7.	Juli / July	13
8.	Agustus /August	10
9.	September /September	6
10.	Oktober / October	19
11.	Nopember / November	6
12.	Desember / December	9
	<b>Jumlah Total</b>	<b>156</b>

Sumber : Dinas Penanaman Modal, Pelayanan Terpadu dan Perindustrian Kabupaten Padang Pariaman

Source : Department Of Capital investment, Integrated Services and Industry Padang Pariaman Regency

**Tabel 6.4.5** Jumlah Penerbitan Ijin Usaha Jasa Konstruksi Kabupaten Padang Pariaman, 2018  
*Number of Issuance of Construction Service Business License of Padang Pariaman Regency, 2018*

	<b>Bulan Month</b>	<b>Penerbit Ijin Usaha Jasa Konstruksi Issuance of Construction Services Business Licenses</b>
	(1)	(2)
1.	Januari <i>January</i>	3
2.	Pebruari <i>February</i>	10
3.	Maret <i>March</i>	8
4.	April <i>April</i>	7
5.	Mei <i>May</i>	10
6.	Juni <i>June</i>	1
7.	Juli <i>July</i>	6
8.	Agustus <i>August</i>	-
9.	September <i>September</i>	7
10.	Oktober <i>October</i>	2
11.	Nopember <i>November</i>	1
12.	Desember <i>December</i>	3
	<b>Jumlah Total</b>	<b>58</b>

Sumber : Dinas Penanaman Modal, Pelayanan dan Perindustrian Kabupaten Padang Pariaman

Source : Dept of Capital, Services and Industry of Padang Pariaman Regency

## BAB

# 7

## HOTEL DAN PARIWISATA

### HOTEL AND TOURISM

Jumlah Objek  
Wisata di Kab.  
Padang Pariaman  
**90** Lokasi  
Objek Wisata

Jumlah Hotel dan  
Penginapan/Wisma

**4** Hotel

**3** Wisma

**30**

Objek

Wisata Alam

**3**

Objek

Wisata Budaya

**38**

Objek

Wisata Sejarah

**10**

Objek

Wisata Pantai

**9**

Objek

Wisata Minat  
Khusus





## PENJELASAN TEKNIS

## TECHNICAL NOTES

1. **Wisatawan mancanegara** (wisman) ialah setiap pengunjung yang mengunjungi suatu negara di luar tempat tinggalnya, didorong oleh satu atau beberapa keperluan tanpa bermaksud memperoleh penghasilan di tempat yang dikunjungi dan lamanya kunjungan tersebut tidak lebih dari satu tahun (12 bulan). Definisi ini mencakup 2 (dua) kategori wisatawan mancanegara, yaitu :
  - a. Wisatawan (turis) ialah setiap pengunjung seperti definisi di atas yang tinggal paling sedikit 24 jam, akan tetapi tidak lebih dari 1 (satu) tahun di tempat yang dikunjungi, dengan maksud antara lain: berlibur, rekreasi, olah raga, bisnis, menghadiri pertemuan, studi, dan kunjungan dengan alasan kesehatan.
  - b. *Excursionist* ialah setiap pengunjung seperti definisi di atas yang tinggal kurang dari 24 jam di tempat yang dikunjungi (termasuk "Cruise passengers"). *Cruise Passengers* ialah setiap pengunjung yang tiba di suatu
1. **An International Visitor** is any person visiting a country other than his usual place of residence for any reason other than for earning income in the country visited, and the length of stay is no more than one year (12 months). This definition covers two categories of foreign visitors, namely :
  - a. "Tourist" is any visitor staying for at least 24 hours, but no more than one year, in the country visited, with the intention of visiting, and for any of these purposes: Pleasure, recreation and sports, Business, visiting friends and relatives, missions, attending meetings, conferences, visit for health reasons and study.
  - b. "Excursionist" is any visitor staying less than 24 hours in the country visited including, "Cruise Passengers", i.e. visitors arriving in a country without staying in any accommodation available in the visited country.



negara di mana mereka tidak menginap di akomodasi yang tersedia di negara tersebut, misalnya dengan kapal laut.

2. **Rata-rata lama tinggal** adalah rata-rata waktu tinggal wisatawan mancanegara di Indonesia untuk satu kali kunjungan.
  3. Usaha penyediaan akomodasi adalah usaha yang menyediakan pelayanan penginapan yang dapat dilengkapi dengan pelayanan pariwisata lainnya. Usaha penyediaan akomodasi dapat berupa hotel, vila, pondok wisata, bumi perkemahan, persinggahan karavan, dan akomodasi lainnya yang digunakan untuk tujuan pariwisata.
  4. **Hotel** adalah penyediaan akomodasi secara harian berupa kamar-kamar di dalam satu bangunan yang dapat dilengkapi dengan jasa pelayanan makan dan minum, kegiatan hiburan dan atau fasilitas lainnya. Hotel terdiri dari hotel berbintang dan hotel non-bintang.
  5. **Hotel bintang** adalah usaha penyediaan jasa pelayanan penginapan, makan minum serta
2. ***Average length of stay*** is the average stay duration of foreign visitor in Indonesia for one trip.
  3. ***The business of providing accommodation*** is a business that provides specialty services that can be equipped with other tourism services. It includes hotel, villa, cottage, camping, caravan stop, and other accommodation that are used for tourism purposes.
  4. ***Hotel*** is a daily supply of accommodation rooms within a building which can be equipped with eating and drinking services, entertainment activities and/or other facilities. Hotel consists of a classified hotel and a non-classified hotel.
  5. ***A star hotel*** is the business of providing an accommodation, eating and drinking as well as

jasa lainnya bagi umum dengan menggunakan sebagian atau seluruh bangunan. Usaha ini dikelola secara komersial serta memenuhi ketentuan persyaratan sebagai hotel bintang (termasuk berlian) yang ditetapkan dalam surat keputusan instansi yang membinanya. Misalnya hotel bintang lima, hotel bintang empat dan seterusnya.

*other services for the public by using a building or a part of a building. It is managed commercially and meets specified requirements as a star hotel (including diamonds) set forth in the decree of fostering agency. For example, five star hotel, four star hotel, and so on.*

6. **Tingkat penghunian kamar hotel** adalah persentase Jumlah malam kamar yang dihuni terhadap Jumlah malam kamar yang tersedia.
7. **Rata-rata lamanya tamu menginap** adalah Jumlah malam tempat tidur yang terpakai (malam tamu) dengan Jumlah tamu yang menginap di hotel atau akomodasi lainnya.

6. **Room occupancy rate** is the number of room-nights occupied divided by the number of room-nights available, multiplied by 100 percent.
7. **Average length of stay** is the number of bed-nights used (guest night) divided by the number of guests coming to spend the night at the accommodation.

**ULASAN**

**DESCRIPTION**

**7.1 HOTEL**

Jumlah hotel di Kabupaten Padang Pariaman pada tahun 2018 adalah 4 hotel dan 3 penginapan dengan jumlah kamar sebanyak 124 kamar dan 206 tempat tidur.

**7.1 HOTEL**

*The number of hotels in Padang Pariaman Regency in 2018 is 4 hotels and 3 inns with 124 rooms and 206 beds.*

**7.2 PARIWISATA**

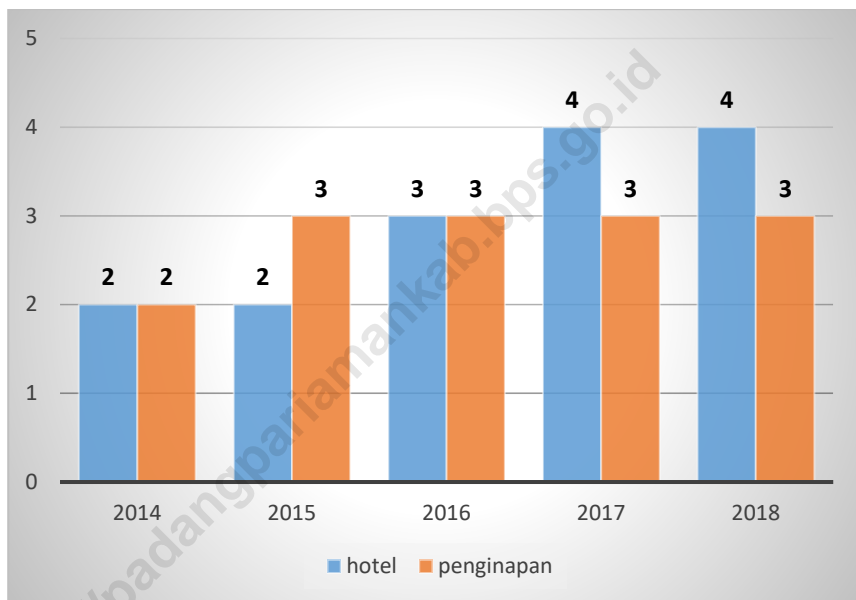
Jumlah objek pariwisata di Kabupaten Padang Pariaman pada tahun 2018 adalah sebanyak 90 objek wisata, yang terdiri dari 30 objek wisata alam, 3 objek wisata budaya, 38 objek wisata sejarah, 10 objek wisata pantai, dan 9 objek wisata khusus. Jumlah wisatawan yang berkunjung ke Kabupaten Padang Pariaman selama tahun 2018 sebanyak 4.345.107 wisatawan domestik dan 4.370 wisatawan asing.

**7.2 TOURISM**

*The number of tourism objects in Padang Pariaman Regency in 2018 is as many as 90 attractions, which consist of 30 natural attractions, 3 cultural attractions, 38 historical attractions, 10 coastal tourism objects, and 9 special attractions. The number of tourists visiting Padang Pariaman Regency during 2018 was 4,345,107 domestic tourists and 4,370 foreign tourists.*

Gambar 7.1

Jumlah Hotel dan Penginapan Menurut Kecamatan di Kabupaten Padang Pariaman, 2014-2018 / *Number of Hotels and Lodging by District in Padang Pariaman Regency, 2014-2018*

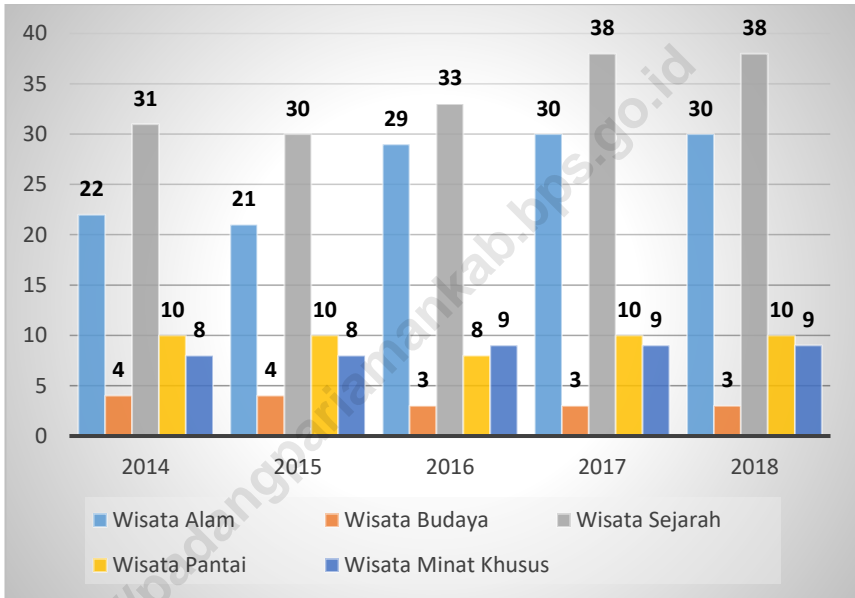


Sumber : Dinas Pariwisata, Pemuda dan Olahraga Kabupaten Padang Pariaman

Source : *Tourism, Youth and Sports Services Padang Pariaman Regency*

Gambar 7.2

Jumlah dan Jenis Objek Wisata di Kabupaten Padang Pariaman, 2014-2018 / Number and Type of Tourist Attraction in Padang Pariaman Regency, 2014-2018



Sumber : Dinas Pariwisata, Pemuda dan Olahraga Kabupaten Padang Pariaman  
 Source : Tourism, Youth and Sports Services Padang Pariaman Regency

## 7.1 HOTEL / HOTEL

**Tabel 7.1.1** Jumlah Hotel dan Penginapan Menurut Kecamatan di Kabupaten Padang Pariaman, 2018  
*Number of Hotels and Inns by Districts in Padang Pariaman Regency, 2018*

	Kecamatan <i>Districts</i>	Hotel <i>Hotels</i>	Penginapan/ Wisma <i>Inns</i>	Jumlah <i>Total</i>
	(1)	(2)	(3)	(4)
1.	Batang Anai	1	-	1
2.	Lubuk Alung	1	2	3
3.	Sintuk Toboh Gadang	-	-	-
4.	Ulakan Tapakis	-	-	-
5.	Nan Sabaris	-	-	-
6.	2 x 11 Enam Lingkung	1	1	2
7.	Enam Lingkung	-	-	-
8.	2 x 11 Kayu Tanam	1	-	1
9.	VII Koto Sungai Sariak	-	-	-
10.	Patamuan	-	-	-
11.	Padang Sago	-	-	-
12.	V Koto Kampung Dalam	-	-	-
13.	V Koto Timur	-	-	-
14.	Sungai Limau	-	-	-
15.	Batang Gasan	-	-	-
16.	Sungai Geringging	-	-	-
17.	IV Koto Aur Malintang	-	-	-
	<b>2018</b>	<b>4</b>	<b>3</b>	<b>7</b>
	<b>2017</b>	<b>4</b>	<b>3</b>	<b>7</b>
<b>Jumlah Total</b>	<b>2016</b>	<b>3</b>	<b>3</b>	<b>6</b>
	<b>2015</b>	<b>2</b>	<b>3</b>	<b>5</b>
	<b>2014</b>	<b>2</b>	<b>2</b>	<b>4</b>

Sumber : Dinas Pariwisata, Pemuda dan Olahraga Kabupaten Padang Pariaman  
 Source : *Tourism, Youth and Sports Services Padang Pariaman Regency*

**Tabel** 7.1.2 **Jumlah Kamar dan Tempat Tidur Pada Hotel dan Penginapan Tahun di Kabupaten Padang Pariaman, 2018**  
**Table** 7.1.2 **Number of Rooms and Beds at Hotel and Inn in Padang Pariaman Regency, 2018**

	<b>Hotel / Penginapan Hotels / Inns</b>	<b>Jumlah Kamar Number of Rooms</b>	<b>Jumlah Tempat Tidur / Number of Beds</b>
	(1)	(2)	(3)
1.	Anai Golf and Mountain Resort	41	50
2.	Buana Lestari Hotel	11	15
3.	Hotel Oasis Sarle	15	30
4.	Minang Jaya Hotel	33	66
5.	Wisma Mama	6	10
6.	Wisma Pondok Bagindo	8	15
7.	Wisma Yorifa	10	20
	<b>2018</b>	<b>124</b>	<b>206</b>
	<b>2017</b>	<b>124</b>	<b>206</b>
	<b>2016</b>	<b>91</b>	<b>140</b>
	<b>2015</b>	<b>89</b>	<b>106</b>
	<b>2014</b>	<b>71</b>	<b>80</b>
	<b>Jumlah Total</b>		

Sumber : Dinas Pariwisata, Pemuda dan Olahraga Kabupaten Padang Pariaman

Source : Tourism, Youth and Sports Services Padang Pariaman Regency

**Tabel 7.1.3** Jumlah Akomodasi Hotel Menurut Kecamatan di Kabupaten Padang Pariaman, 2017 dan 2018  
*Number of Hotel Accomodations by Subdistrict in Padang Pariaman Regency, 2017 and 2018*

	Kecamatan Subdistrict	Hotel Hotels		Kamar Rooms		Tempat Tidur Beds	
		2017	2018	2017	2018	2017	2018
	(1)	(2)	(3)	(4)	(5)	(6)	(7)
1	Batang Anai	1	1	11	11	15	15
2	Lubuk Alung	2	3	17	49	23	96
3	Sintuk Toboh Gadang	-	-	-	-	-	-
4	Ulakan Tapakis	-	-	-	-	-	-
5	Nan Sabaris	-	-	-	-	-	-
6	2 x 11 Enam Lingkung	2	2	22	23	34	45
7	Enam Lingkung	1	-	16	-	18	-
8	2 x 11 Kayu Tanam	1	1	64	41	96	50
9	VII Koto Sungai Sariak	-	-	-	-	-	-
10	Patamuan	-	-	-	-	-	-
11	Padang Sago	-	-	-	-	-	-
12	V Koto Kampung Dalam	-	-	-	-	-	-
13	V Koto Timur	-	-	-	-	-	-
14	Sungai Limau	-	-	-	-	-	-
15	Batang Gasan	-	-	-	-	-	-
16	Sungai Geringging	-	-	-	-	-	-
17	IV Koto Aur Malintang	-	-	-	-	-	-
	<b>Padang Pariaman</b>	<b>7</b>	<b>7</b>	<b>130</b>	<b>124</b>	<b>186</b>	<b>206</b>

Sumber : Dinas Pariwisata, Pemuda dan Olahraga Kabupaten Padang Pariaman

Source : *Tourism, Youth and Sports Services Padang Pariaman Regency*



## 7.2 PARIWISATA / TOURISM

**Tabel 7.2.1** Jumlah Rumah Makan/Restoran Menurut Kecamatan di Kabupaten Padang Pariaman, 2018  
*Number of Restaurants by sub Districts in Padang Pariaman Regency, 2018*

	Kecamatan <i>Districts</i>	Rumah Makan/Restoran <i>Restaurants</i>
	(1)	(2)
1.	Batang Anai	25
2.	Lubuk Alung	7
3.	Sintuk Toboh Gadang	-
4.	Ulakan Tapakis	-
5.	Nan Sabaris	1
6.	2 x 11 Enam Lingkung	7
7.	Enam Lingkung	5
8.	2 x 11 Kayu Tanam	4
9.	VII Koto Sungai Sariak	5
10.	Patamuan	-
11.	Padang Sago	-
12.	V Koto Kampung Dalam	1
13.	V Koto Timur	-
14.	Sungai Limau	-
15.	Batang Gasan	2
16.	Sungai Geringging	-
17.	IV Koto Aur Malintang	-
	<b>Padang Pariaman</b>	<b>57</b>

Sumber : Badan Pengelolaan Keuangan Daerah Kabupaten Padang Pariaman  
 Source : Regional Financial Management Agency of Padang Pariaman Regency

**Tabel 7.2.2** Jumlah Objek Pariwisata Menurut Jenis Objek Wisata dan Kecamatan di Kabupaten Padang Pariaman, 2018  
*Number of Tourism Object by Type of Tourism and Sub District in Padang Pariaman Regency, 2018*

Kecamatan Districts	Wisata Alam / Natural Tourism Object	Wisata Budaya /Cultural Tourism Object	Wisata Sejarah / Historical Tourism Object	Wisata Pantai /Beach	Wisata Minat Khusus / Special Interest	Jumlah Total
(1)	(2)	(3)	(4)	(5)	(6)	(7)
1. Batang Anai	4	1	1	-	-	6
2. Lubuk Alung	8	-	1	-	-	9
3. Sintuk Toboh Gadang	-	-	3	-	-	3
4. Ulakan Tapakis	-	1	6	3	-	10
5. Nan Sabaris	-	-	5	1	1	7
6. 2 x 11 Enam Lingkung	1	-	4	-	1	6
7. Enam Lingkung	-	-	2	-	-	2
8. 2 x 11 Kayu Tanam	7	-	-	-	3	10
9. VII Koto Sungai Sariak	1	-	6	-	3	10
10. Patamuan	4	-	3	-	-	7
11. Padang Sago	-	-	1	-	-	1
12. V Koto Kampung Dalam	2	-	-	1	-	3
13. V Koto Timur	-	1	3	-	-	4
14. Sungai Limau	-	-	1	3	-	4
15. Batang Gasan	-	-	-	2	-	2
16. Sungai Geringging	2	-	1	-	-	3
17. IV Koto Aur Malintang	1	-	1	-	1	3
<b>2018</b>	<b>30</b>	<b>3</b>	<b>38</b>	<b>10</b>	<b>9</b>	<b>90</b>
<b>2017</b>	<b>30</b>	<b>3</b>	<b>38</b>	<b>10</b>	<b>9</b>	<b>90</b>
<b>2016</b>	<b>29</b>	<b>3</b>	<b>33</b>	<b>8</b>	<b>9</b>	<b>82</b>
<b>2015</b>	<b>21</b>	<b>4</b>	<b>30</b>	<b>10</b>	<b>8</b>	<b>72</b>
<b>2014</b>	<b>22</b>	<b>4</b>	<b>31</b>	<b>10</b>	<b>8</b>	<b>75</b>

Sumber : Dinas Pariwisata, Pemuda dan Olahraga Kabupaten Padang Pariaman

Source : *Tourism, Youth and Sports Services Padang Pariaman Regency*

**Tabel 7.2.3** Potensi dan Penyebaran Objek Wisata Menurut Jenisnya di Kabupaten Padang Pariaman, 2018  
*Potency and Tourism Object Location by Type of Tourism and Sub District in Padang Pariaman Regency, 2018*

	<b>Kecamatan Districts</b>	<b>Objek Wisata Tourism Object</b>	<b>Lokasi Location</b>	<b>Jenis Wisata Type of Tourism</b>
	(1)	(2)	(3)	(4)
1.	Batang Anai	Aie Tajun Sarasah	Sungai Buluh	Wisata Alam
		Candi Bukit Raf	Pasar Usang	Wisata Budaya
		Gosong Muara Anai	Katapiang	Wisata Alam
		Lubuak Kandih	Batang Anai	Wisata Alam
		Panorama Bukik Apik	Lubuk Apik	Wisata Alam
		Singa Pasar Usang	Batang Anai	Wisata Sejarah
2.	Lubuk Alung	Aia Tajun Belek	Lubuk Alung	Wisata Alam
		Aia Tajun Ngalau Aia Hilang	Lubuk Alung	Wisata Alam
		Aia Tajun Pelangi	Lubuk Alung	Wisata Alam
		Aie tajun Nyarai	Salibutan	Wisata Alam
		Goa Salibutan	Lubuk Alung	Wisata Alam
		Lubuk Cimantung	Lubuk Alung	Wisata Alam
		Mesjid IV Lingkung	Lubuk Alung	Wisata Sejarah
		Pemandian Tapian Puti	Sikabu	Wisata Alam
		Pincuran Tujuh	Lubuk Alung	Wisata Alam
3.	Sintuk Toboh Gadang	Benteng Jepang	Sintuk	Wisata Sejarah
		Makam Pejuang 45	Sintuk	Wisata Sejarah
		Tugu Batas Renvill	Sintuk	Wisata Sejarah
4.	Ulakan Tapakis	Makam Sibohong	Ulakan	Wisata Sejarah
		Makam Syekh Burhanudin	Ulakan	Wisata Budaya
		Makam Tuanku Nan Basaruang	Ulakan	Wisata Sejarah
		Mesjid Tapakis	Tapakis	Wisata Sejarah
		Pantai Tiram Ulakan	Ulakan	Wisata Pantai

Bersambung / To be continued .....

**Tabel** 7.2.3 **Lanjutan .....**  
**Table** 7.2.3 **Continued .....**

Kecamatan <i>Districts</i>	Objek Wisata <i>Tourism Object</i>	Lokasi <i>Location</i>	Jenis Wisata <i>Type of Tourism</i>
(1)	(2)	(3)	(4)
	Pantai Tirta Bahari	Tapakis	Wisata Pantai
	Pulau Pieh	Ulakan	Wisata Pantai
	S. Besar Syekh Burhanudin	Ulakan	Wisata Sejarah
	S. Tua Syekh Burhanudin	Ulakan	Wisata Sejarah
	Surau Pondok	Ulakan	Wisata Sejarah
5.	Nan Sabaris	Benteng Belanda	Pauh Kambar
	Benteng Jepang	Pauh Kambar	Wisata Sejarah
	Ikan Larangan	Pauh Kambar	Wisata Minat Khusus
	Makam Syekh A. Rahman	Pauh Kambar	Wisata Sejarah
	Makam Syekh M. Hatta	Kapalo Koto	Wisata Sejarah
	Pantai Sunur	Sunur	Wisata Pantai
	Surau Bintungan Tinggi	Bintungan Tinggi	Wisata Sejarah
6.	2 x 11 Enam Lingkung	Benteng Jepang	Sicincin
	Ikan Gadang	Sicincin	Wisata Minat Khusus
	Panorama Puncak Kiambang	Sungai Asam	Wisata Alam
	Surau Atap Ijuk	Sicincin	Wisata Sejarah
	Surau Pejuang 45	Sicincin	Wisata Sejarah
	Terowongan Jepang	Sicincin	Wisata Sejarah
7.	Enam Lingkung	Makam Gujarad	Gadur
	Masjid Pincuran Tujuh	Pakandangan	Wisata Sejarah
8.	2 x 11 Kayu Tanam	Air Terjun Batang Piaman	Kayu Tanam
	Air Terjun Ngungun	Anduriang	Wisata Alam

Bersambung / *To be continued .....*

**Tabel** 7.2.3 **Lanjutan .....**  
**Table** 7.2.3 **Continued .....**

Kecamatan <i>Districts</i>	Objek Wisata <i>Tourism Object</i>	Lokasi <i>Location</i>	Jenis Wisata <i>Type of Tourism</i>
(1)	(2)	(3)	(4)
9. VII Koto Sungai Sariak	Bumi Perkemahan	Asam Pulau	Wisata Minat Khusus
	Bumi Perkemahan Sipisang	Anduring	Wisata Alam
	Kawasan Wisata Anai dan resort	Guguk	Wisata Minat Khusus
	Lubuk Bonta	Kapalo Hilalang	Wisata Alam
	Malibo Anai	Guguk	Wisata Alam
	Pemandian Tirta Alami	Kandang Ampek	Wisata Alam
	Rumah Putihah	Kapalo Hilalang	Wisata Alam
	Water Bom	Guguk	Wisata Minat Khusus
	Agro Wisata Lebah Madu	Lurah Ampalu	Wisata Minat Khusus
	Ariza Farm (Agro)	Limpato	Wisata Minat Khusus
	Gelanggan Pacu Kuda	Balah Aie	Wisata Minat Khusus
	Gobah Tuanku Salih	Sungai Sariak	Wisata Sejarah
	Makam Tuanku Madina	Lareh Nan Panjang	Wisata Sejarah
	Masjid Tua Lubuak Bareh	Sungai Sariak	Wisata Sejarah
	Mesjid Tua Barangan	Lurah Ampalu	Wisata Sejarah
10. Patamaian	Mesjid Tua VII Koto Sungai Sariak	Lareh Nan Panjang	Wisata Sejarah
	Panaroma Bukik Salasiah	Sungai Sarik	Wisata Alam
	Surau Syekh Lagundi	Ambung Kapur	Wisata Sejarah
	Aie Tajun Baburai Sipisang	tandikek utara	Wisata Alam
	Bumi Perkemahan Sijangek	Sungai Durian	Wisata Alam
	Makam Kalik-Kalik Jantan	tandikek utara	Wisata Sejarah
11. Padang Sago	Masjid Raya Katik Sangko	tandikek	Wisata Sejarah
	Ngungun Indah	tandikek utara	Wisata Alam
	Panaroma Gunung Tigo	tadikek barat	Wisata Alam
	Tugu/Monument Gempa	tandikek utara	Wisata Sejarah
	Makam Tuanku Saliah	Koto Dalam	Wisata Sejarah

Bersambung / To be continued .....

**Tabel** 7.2.3 **Lanjutan .....**  
**Table** 7.2.3 **Continued .....**

	<b>Kecamatan Districts</b>	<b>Objek Wisata Tourism Object</b>	<b>Lokasi Location</b>	<b>Jenis Wisata Type of Tourism</b>
	(1)	(2)	(3)	(4)
12.	V Koto Kp. Dalam	Air Terjun Baburai	Sikucur	Wisata Alam
		Air Terjun Langkuik	Sikucur	Wisata Alam
		Pantai Pasir Baru	Cimpago	Wisata Pantai
13.	V Koto Timur	Laga-laga Batang Piaman	Batang Piaman	Wisata Budaya
		Makam Tuanku Johok	Limau Purut	Wisata Sejarah
		Mesjid Tua Batang Piaman	Padang Alai	Wisata Sejarah
		Mesjid Tua Limau Purut	Limau Purut	Wisata Sejarah
14.	Sungai Limau	Benteng Jepang	Kuranji Hilir	Wisata Sejarah
		Pantai Arta Indah	Sungai Paku	Wisata Pantai
		Pantai Arta Permai	Sungai Paku	Wisata Pantai
		Pantai Baselona	Kuranji Hilir	Wisata Pantai
15.	Batang Gasan	Muara Gasan Lestari	Gasan Gadang	Wisata Pantai
		Pantai Aru Gasan	Gasan Gadang	Wisata Pantai
16.	Sungai Geringging	Aie Mancua Batu Basurek	Sungai Sirah Kuranji Hulu	Wisata Alam
		Bukik Siriah/ mountain View	Malai Tigo Koto	Wisata Alam
		Makam Syekh Tampek Talang	Sungai Sirah Kuranji Hulu	Wisata Sejarah
		Bukik Bulek	Batu Basa	Wisata Alam
17.	IV Koto Aur Malintang	Ikan Larangan	Aur Malintang	Wisata Minat Khusus
		Lesung Keramat	Batu Basa	Wisata Sejarah
		Air Terjun Baburai	Sikucur	Wisata Alam

Sumber : Dinas Pariwisata, Pemuda dan Olahraga Kabupaten Padang Pariaman

Source : *Tourism, Youth and Sports Services Padang Pariaman Regency*

**Tabel** Kunjungan Wisata Domestik dan Manca Negara di Kabupaten Padang  
**Table** 7.2.4 *Number of Tourist Coming to Domestic and Foreign in Padang  
 Pariaman Regency, 1999 - 2018*

Tahun Years	Domestik ( Orang ) Domestic ( Persons )	Manca Negara ( Orang ) Foreign ( Persons )
(1)	(2)	(3)
1999	1 184 010	7 283
2000	1 190 233	7 417
2001	584 115	475
2002	595 050	460
2003	593 450	478
2004	2 573 625	6 383
2005	5 216 753	12 621
2006	5 320 420	12 740
2007	5 402 892	12 014
2008	2 712 560	419
2009	3 563 313	586
2010	3 764 523	5 321
2011	3 963 423	5 432
2012	4 141 594	5 703
2013	4 287 653	5 952
2014	4 158 422	4 257
2015	4 396 731	4 851
2016	4 118 724	4 507
2017	4 201 094	4 597
2018	4 345 107	4 370

Sumber : Dinas Pariwisata, Pemuda dan Olahraga Kabupaten Padang Pariaman  
 Source : *Tourism, Youth and Sports Services Padang Pariaman Regency*

**Tabel 7.2.5** Jarak Menuju Objek Wisata dari Bandara Internasional Minangkabau di Kabupaten Padang Pariaman, 2018  
*Potency and Tourism Object Location in Padang Pariaman Regency, 2018*

	<b>Kecamatan Districts</b>	<b>Objek Wisata Tourism Object</b>	<b>Lokasi Location</b>	<b>Jarak Distance</b>
	(1)	(2)	(3)	(4)
1.	Batang Anai	Aie Tajun Sarasah	Sungai Buluh	35 Km
		Candi Bukit Raf	Pasar Usang	11 Km
		Gosong Muara Anai	Katapiang	7 Km
		Lubuk Kandih	Batang Anai	8 Km
		Panorama Bukik Apik	Lubuk Apik	-
		Singa Pasar Usang	Batang Anai	8 Km
2.	Lubuk Alung	Aia Tajun Belek	Lubuk Alung	-
		Aia Tajun Ngalau Aia Hilang	Lubuk Alung	-
		Aia Tajun Pelangi	Lubuk Alung	-
		Aie tajun Nyarai	Salibutan	15 Km
		Goa Salibutan	Lubuk Alung	-
		Lubuk Cimantung	Lubuk Alung	22 Km
		Mesjid IV Lingkung	Lubuk Alung	-
		Pemandian Tapian Puti	Sikabu	16 Km
		Pincuran Tujuh	Lubuk Alung	21 Km
3.	Sintuk Toboh Gadang	Benteng Jepang	Sintuk	29 Km
		Makam Pejuang 45	Sintuk	-
		Tugu Batas Renvill	Sintuk	-
4.	Ulakan Tapakis	Makam Sibohong	Ulakan	-
		Makam Syekh Burhanudin	Ulakan	15 Km
		Makam Tuanku Nan Basaruang	Ulakan	-
		Mesjid Tapakis	Tapakis	15 Km
		Pantai Tiram Ulakan	Ulakan	11 Km

Bersambung / To be continued .....



**Tabel** 7.2.5 **Lanjutan .....**  
**Table** 7.2.5 **Continued .....**

	<b>Kecamatan Districts</b>	<b>Objek Wisata Tourism Object</b>	<b>Lokasi Location</b>	<b>Jarak Distance</b>
	(1)	(2)	(3)	(4)
		Pantai Tirta Bahari	Tapakis	10 Km
		Pulau Pieh	Ulakan	23 Km
		S. Besar Syekh Burhanudin	Ulakan	-
		S. Tua Syekh Burhanudin	Ulakan	-
		Surau Pondok	Ulakan	-
5.	Nan Sabaris	Benteng Belanda	Pauh Kambar	-
		Benteng Jepang	Pauh Kambar	-
		Ikan Larangan	Pauh Kambar	24 Km
		Makam Syekh A. Rahman	Pauh Kambar	-
		Makam Syekh M. Hatta	Kapalo Koto	-
		Pantai Sunur	Sunur	23 Km
		Surau Bintungan Tinggi	Bintungan Tinggi	-
6.	2 x 11 Enam Lingkung	Benteng Jepang	Sicincin	-
		Ikan Gadang	Sicincin	33 Km
		Panorama Puncak Kiambang	Sungai Asam	28 Km
		Surau Atap Ijuk	Sicincin	-
		Surau Pejuang 45	Sicincin	-
		Terowongan Jepang	Sicincin	-
7.	Enam Lingkung	Makam Gujarad	Gadur	28 Km
		Masjid Pincuran Tujuh	Pakandangan	26,5 Km
8.	2 x 11 Kayu Tanam	Air Terjun Batang Piaman	Kayu Tanam	-
		Air Terjun Ngungun	Anduriang	-

Bersambung / To be continued .....

**Tabel** 7.2.5 **Lanjutan .....**  
**Table** 7.2.5 **Continued .....**

	<b>Kecamatan Districts</b>	<b>Objek Wisata Tourism Object</b>	<b>Lokasi Location</b>	<b>Jarak Distance</b>
	(1)	(2)	(3)	(4)
		Bumi Perkemahan	Asam Pulau	-
		Bumi Perkemahan Sipisang	Anduring	-
		Kawasan Wisata Anai dan resort	Guguk	45 Km
		Lubuk Bonta	Kapalo Hilalang	-
		Malibo Anai	Guguk	45 Km
		Pemandian Tirta Alami	Kandang Ampek	45 Km
		Rumah Putih	Kapalo Hilalang	40 Km
		Water Bom	Guguk	-
9.	VII Koto Sungai Sariak	Agro Wisata Lebah Madu	Lurah Ampalu	-
		Ariza Farm (Agro)	Limpato	26 Km
		Gelanggang Pacu Kuda	Balah Aie	30 Km
		Gobah Tuangku Salih	Sungai Sariak	20 Km
		Makam Tuanku Madina	Lareh Nan Panjang	-
		Masjid Tua Lubuak Bareh	Sungai Sariak	-
		Mesjid Tua Barangan	Lurah Ampalu	-
		Mesjid Tua VII Koto Sungai Sariak	Lareh Nan Panjang	-
		Panaroma Bukik Salasiah	Sungai Sarik	33 Km
		Surau Syekh Lagundi	Ambung Kapur	-
10.	Patamuan	Aie Tajun Baburai Sipisang	tandikek utara	-
		Bumi Perkemahan Sijangek	Sungai Durian	-
		Makam Kalik-Kalik Jantan	tandikek utara	-
		Masjid Raya Katik Sangko	tandikek	-
		Ngungun Indah	tandikek utara	44 Km
		Panaroma Gunung Tigo	tadikek barat	-
		Tugu/Monument Gempa	tandikek utara	-
11.	Padang Sago	Makam Tuanku Saliah	Koto Dalam	46 Km

Bersambung / To be continued .....

**Tabel** 7.2.5 **Lanjutan .....**  
**Table** 7.2.5 **Continued .....**

	<b>Kecamatan Districts</b>	<b>Objek Wisata Tourism Object</b>	<b>Lokasi Location</b>	<b>Jarak Distance</b>
	(1)	(2)	(3)	(4)
12.	V Koto Kp. Dalam	Air Terjun Baburai	Sikucur	-
		Air Terjun Langkuik	Sikucur	-
		Pantai Pasir Baru	Cimpago	-
13.	V Koto Timur	Laga-laga Batang Piaman	Batang Piaman	-
		Makam Tuanku Johok	Limau Purut	-
		Mesjid Tua Batang Piaman	Padang Alai	50 Km
		Mesjid Tua Limau Purut	Limau Purut	-
14.	Sungai Limau	Benteng Jepang	Kuranji Hilir	43 Km
		Pantai Arta Indah	Sungai Paku	46 Km
		Pantai Arta Permai	Sungai Paku	45 Km
		Pantai Baselona	Kuranji Hilir	43 Km
15.	Batang Gasan	Muara Gasan Lestari	Gasan Gadang	-
		Pantai Aru Gasan	Gasan Gadang	60 Km
16.	Sungai Geringging	Aie Mancua Batu Basurek	Sungai Sirah Kuranji Hulu	-
		Bukik Siriah/ mountain View	Malai Tigo Koto	63 Km
		Makam Syekh Tampek Talang	Sungai Sirah Kuranji Hulu	-
		Bukik Bulek	Batu Basa	-
17.	IV Koto Aur Malintang	Ikan Larangan	Aur Malintang	67 Km
		Lesung Keramat	Batu Basa	-
		Air Terjun Baburai	Sikucur	-

Sumber : Dinas Pariwisata, Pemuda dan Olahraga Kabupaten Padang Pariaman  
 Source : *Tourism, Youth and Sports Services Padang Pariaman Regency*

**BAB**

**8**

**PENDAPATAN REGIONAL**

*REGIONAL INCOME*

**2018**

Laju Pertumbuhan  
Produk Domestik  
Regional Bruto  
(PDRB)  
**5,47**

Produk Domestik  
Regional Bruto  
Atas Dasar Harga Berlaku  
(PDRB ADHB)  
20.639.226,91

Produk Domestik  
Regional Bruto  
Atas Dasar Harga Konstan  
(PDRB ADHK)  
13.026.257,87





**PENJELASAN TEKNIS****TECHNICAL NOTES**

1. Penghitungan statistik neraca nasional mengikuti buku petunjuk yang diterbitkan oleh Perserikatan Bangsa Bangsa (PBB) dikenal sebagai Sistem Neraca Nasional (SNN), SNN adalah rekomendasi internasional tentang bagaimana menyusun ukuran aktivitas ekonomi yang sesuai dengan standar neraca baku yang didasarkan pada prinsip-prinsip ekonomi, Rekomendasi yang dimaksud dinyatakan dalam sekumpulan konsep, definisi, klasifikasi, dan aturan neraca yang disepakati secara internasional dalam mengukur indikator tertentu seperti Produk Domestik Bruto (PDB), Salah satu bentuk adaptasi pencatatan statistik nasional adalah melakukan perubahan tahun dasar PDB Indonesia dari tahun 2000 ke 2010, Perubahan tahun dasar PDB dilakukan seiring dengan mengadopsi rekomendasi PBB yang tertuang dalam Sistem Neraca Nasional 2008 (SNA 2008).
  2. Produk Domestik Bruto pada tingkat nasional serta Produk Domestik Regional Bruto (PDRB) pada tingkat regional (provinsi)
1. *The method used to estimate national accounts statistics is based on the standard guidelines formed by United Nation known as System of National Accounts (SNA), SNA is the internationally agreed standard set of recommendations on how to compile measures of economic activity in accordance with strict accounting conventions based on economic principles, The recommendations are expressed in term of a set of concepts, definitions, classifications and accounting rules that comprise the internationally agreed standard for measuring indicators such as Gross Domestic Product (GDP), One of the improvement in the national statistical system is to rebase GDP form base year 2000 to 2010 in order to capture current economic condition, It is in line with the United Nations (UN) recommendation on 2008 SNA.*
  2. *The basic measure of the value added arising from economic activity is known as Gross Domestic Product at the national*

menggambarkan kemampuan suatu wilayah untuk menciptakan nilai tambah pada suatu waktu tertentu, Untuk menyusun PDB maupun PDRB digunakan 2 pendekatan, yaitu lapangan usaha dan pengeluaran, Keduanya menyajikan komposisi data nilai tambah dirinci menurut sumber kegiatan ekonomi (lapangan usaha) dan menurut komponen penggunaannya, PDB maupun PDRB dari sisi lapangan usaha merupakan penjumlahan seluruh komponen nilai tambah bruto yang mampu diciptakan oleh sektor-sektor ekonomi atas berbagai aktivitas produksinya, Sedangkan dari sisi pengeluaran menjelaskan tentang penggunaan dari nilai tambah tersebut.

3. PDB menurut lapangan usaha mengalami perubahan klasifikasi dari 9 lapangan usaha menjadi 17 lapangan usaha, PDB menurut lapangan usaha dirinci menurut total nilai tambah dari seluruh sektor ekonomi yang mencakup lapangan usaha Pertanian, Kehutanan, dan Perikanan; Pertambangan dan Penggalian; Industri Pengolahan; Pengadaan Listrik dan Gas; Pengadaan Air, Pengelolaan Sampah, Limbah dan

*level and Gross Regional Domestic Product (GRDP) at the regional level (provinces/regencies/municipalities), To compile these statistics, two approaches have been used, i.e, "production approach" and "expenditure approach", The first approach is to measure value added produced by various kinds of economic activities, while the second approach is to measure final uses of the country's output, In other words, GDP/GRDP is the sum of total value added produced by all economic industries (activities) and the way of using it.*

3. *GDP by industry classification changes from 9 sectors to 17 industries, GDP by industry is classified by types of economic activities such as Agriculture, Forestry and Fishing; Mining and Quarrying; Manufacturing; Electricity and Gas; Water supply, Sewerage, Waste Management and Remediation Activities; Construction; Wholesale and Retail Trade; Repair of Motor Vehicles and Motorcycles;*

Daur Ulang; Konstruksi; Perdagangan Besar dan Eceran, Reparasi Mobil dan Sepeda Motor; Transportasi dan Pergudangan; Penyediaan Akomodasi dan Makan Minum; Informasi dan Komunikasi; Jasa Keuangan dan Asuransi; Real Estate; Jasa Perusahaan; Administrasi Pemerintahan, Pertahanan dan Jaminan Sosial Wajib; Jasa Pendidikan; Jasa Kesehatan dan Kegiatan Sosial; dan Jasa lainnya.

*Transportation and Storage; Accommodation and Food Service Activities; Information and Communication; Financial and Insurance Activities; Real Estate Activities; Business Activities; Public Administration; Defence and Compulsory Social Security; Education; Human Health and Social Work Activities; and Other Services Activities.*

4. PDB menurut pengeluaran mengalami perubahan klasifikasi dimana pengeluaran konsumsi Lembaga Non Profit yang Melayani Rumah Tangga (LNPR) yang sebelumnya termasuk bagian dari pengeluaran konsumsi rumah tangga menjadi komponen terpisah, Sehingga klasifikasi PDB menurut pengeluaran dirinci menjadi 7 komponen yaitu komponen pengeluaran konsumsi rumah tangga, pengeluaran konsumsi LNPR, pengeluaran konsumsi pemerintah, pembentukan modal tetap bruto, perubahan inventori, ekspor barang dan jasa, dan impor barang dan jasa.

4. *GDP by expenditure classification changes where consumption expenditure Non-profit Institutions Serving Households (NPISH) previously included as part of household consumption expenditure is taken out into separate component, So that, GDP by type of expenditures is classified into: household consumption expenditure, NPISH consumption expenditure, government consumption expenditure, gross fixed capital formation, changes in inventories, exports of goods and services, and imports of goods and services.*



## REGIONAL INCOME

5. Pengeluaran konsumsi rumah tangga mencakup berbagai pengeluaran konsumsi akhir rumah tangga atas barang dan jasa untuk memenuhi kebutuhan individu ataupun kelompok secara langsung, Pengeluaran rumah tangga di sini mencakup makanan dan minuman selain restoran; pakaian, alas kaki dan jasa perawatannya; perumahan dan perlengkapan rumah tangga; kesehatan dan pendidikan; transportasi dan komunikasi; restoran dan hotel serta lainnya.
  6. Pengeluaran Konsumsi Pemerintah terdiri dari Pengeluaran Konsumsi Individu dan Pengeluaran Konsumsi Kolektif, Barang dan jasa individu merupakan barang dan jasa privat, dimana ciri-ciri barang privat adalah a) Scarcity, yaitu ada kelangkaan/keterbatasan dalam jumlah; b) Excludable consumption, yaitu konsumsi suatu barang dapat dibatasi hanya pada mereka yang memenuhi persyaratan tertentu (biasanya harga); c) Rivalrous competition, yaitu konsumsi oleh satu konsumen akan mengurangi atau menghilangkan kesempatan pihak lain untuk melakukan hal serupa,
5. *Household consumption expenditures consist of expenditures incurred by households, which are used for both individual or collective needs, Household consumptions are classified into food and beverages other than restaurants; clothing, footwear, and related maintenance services; housing and household equipment; health and education; transport and communication; restaurants and hotels and others.*
  6. *Government consumption expenditure consists of Individual Consumption Expenditure and Collective Consumption Expenditure, Individual goods and services are private goods and services, which the characteristics of private goods is a) Scarcity, that there is a scarcity/limited in number; b) Excludable consumption, the consumption of goods can be limited only to those who meet certain requirements (usually the price); c) Rivalrous competition, ie consumption by the consumer will reduce or eliminate the chance of another party to do so, Examples of goods and services*

Contoh barang dan jasa yang dihasilkan pemerintah dan tergolong sebagai barang dan jasa individu adalah jasa pelayanan kesehatan pemerintah di rumah sakit/puskesmas dan jasa pendidikan di sekolah/universitas negeri, Sedangkan barang dan jasa kolektif ekuivalen dengan barang publik yang memiliki ciri a) Non rivalry, yaitu penggunaan satu konsumen terhadap suatu barang tidak mengurangi kesempatan konsumen lain untuk juga mengkonsumsi barang tersebut; b) Non excludable, yaitu apabila suatu barang publik tersedia, maka tidak ada yang dapat menghalangi siapapun untuk memperoleh manfaat dari barang tersebut atau dengan kata lain setiap orang memiliki akses ke barang tersebut, Contoh barang dan jasa yang dihasilkan pemerintah dan tergolong sebagai barang dan jasa kolektif adalah jasa pertahanan yang dilakukan TNI dan keamanan yang dilakukan kepolisian.

*produced by government and classified as goods and services of individuals is the government health services in hospitals/health centers and education services in schools/universities, Collective goods and services equivalent to public goods characterized by a) Non-rivalry, namely the use of a consumer for an item does not reduce the chance of another consumer to also consume goods; b) Non-excludable, i.e, when a public good available, then nothing can hinder anyone to benefit from the goods or in other words everyone has access to the goods, Examples of goods and services produced by government and classified as collective goods and services is carried military defense services and the police's security.*

7. Pembentukan Modal Tetap Bruto (PMTB) mencakup pengadaan, pembuatan, dan pembelian barang modal, Barang modal dimaksud adalah barang-barang

7. *Gross Fixed Capital Formation (GFCF) includes procurement, manufacture, and the purchase of capital goods, Capital goods are goods which are used for the*

yang digunakan untuk proses produksi, tahan lama atau yang mempunyai umur pemakaian lebih dari satu tahun seperti bangunan, mesin-mesin dan alat angkutan, Termasuk pula di sini perbaikan besar (berat) yang sifatnya memperpanjang umur atau mengubah bentuk atau kapasitas barang modal tersebut, Pengeluaran barang modal untuk keperluan militer juga dicakup sebagai PMTB, Klasifikasi komponen PMTB dibagi menjadi 6 sub komponen yaitu Konstruksi; Mesin dan Peralatan; Kendaraan; Peralatan Lainnya; Cultivated Biological Resources (CBR) dan Produk Kekayaan Intelektual.

8. Ekspor barang dan jasa merupakan transaksi perdagangan barang dan jasa dari penduduk (residen) ke bukan penduduk (nonresiden), Impor barang dan jasa adalah transaksi perdagangan dari bukan penduduk ke penduduk, Ekspor atau impor barang terjadi pada saat terjadi perubahan hak kepemilikan barang antara penduduk dengan bukan penduduk (dengan atau tanpa perpindahan fisik barang tersebut), Pada PDB dengan tahun dasar 2010, ekspor dan

*production process, durable or have a service life of more than one year such as buildings, machinery, and transportation equipment, Including here: huge improvement that are to extend the life or changing the shape or the capacity of the capital goods, Capital expenditures for military purposes are also covered as GFCF, GFCF component are classified into six sub-components: Construction; Machinery and Equipment; vehicle; Other equipment; Cultivated Biological Resources (CBR) and Intellectual Property Product.*

8. *Exports of goods and services consist of transactions of goods and services from residents to non-residents, Imports of goods and services consist of transaction of goods and services from non-residents to residents, Exports and imports of goods occur when there are changes in ownership of goods between residents and non-residents (with or without physical movements of goods across frontiers), On the GDP at 2010 basic year, exports and imports of goods specified*

impur barang dirinci menjadi nonmigas dan migas.

*into non oil and gas and oil and gas.*

9. Produk Domestik Bruto maupun agregat turunannya disajikan dalam 2 (dua) versi penilaian, yaitu atas dasar "harga berlaku" dan atas dasar "harga konstan", Disebut sebagai harga berlaku karena seluruh agregat dinilai dengan menggunakan harga pada tahun berjalan, sedangkan harga konstan penilaiannya didasarkan kepada harga satu tahun dasar tertentu, dalam publikasi ini digunakan harga tahun 2010.

*9. GDP and its aggregations are presented in two forms: at current market prices and at constant base year market prices, In presenting current market prices, all aggregates are valued at current market prices, while base year constant market prices are shown by valuing all aggregates at fixed base year prices, Year of 2010 is used as the base year in this publication.*

10. Laju pertumbuhan Produk Domestik Bruto diperoleh dari perhitungan PDB atas dasar harga konstan, Diperoleh dengan cara mengurangi nilai PDB pada tahun ke-n terhadap nilai pada tahun ke n-1 (tahun sebelumnya), dibagi dengan nilai pada tahun ke n-1, dikalikan dengan 100 persen, Laju pertumbuhan menunjukkan perkembangan agregat pendapatan dari satu waktu tertentu terhadap waktu sebelumnya.

*10. Growth rate of Gross Domestic Product is derived from GDP at constant market prices, It is obtained by subtracting the value of GDP year n with the value of GDP year n-1, divided by the value of GDP year n-1 then multiplied by 100 percent, The growth rate of GDP explains the income growth during the given period.*

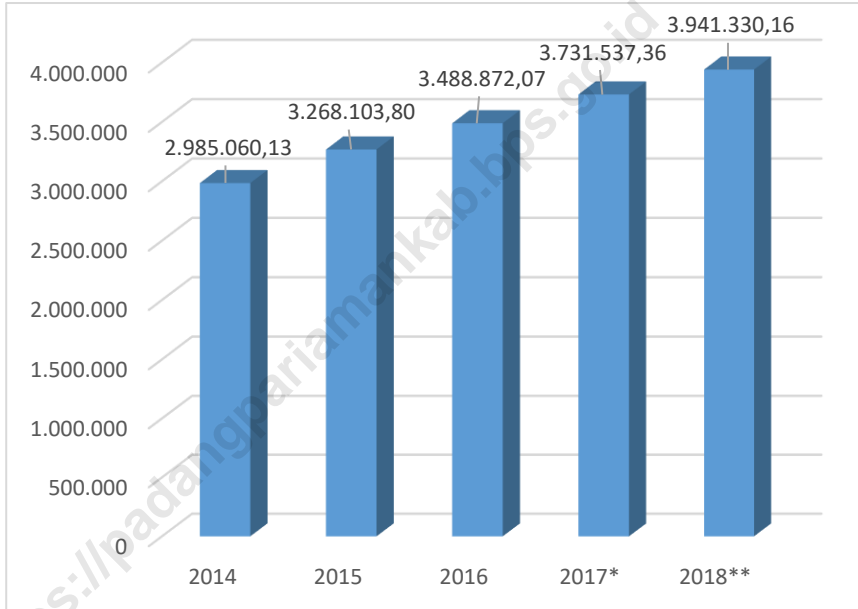
## REGIONAL INCOME

ULASAN	DESCRIPTION
<p>Produk Domestik Regional Bruto (PDRB) Kabupaten Padang Pariaman atas dasar harga berlaku pada tahun 2018 adalah sebesar 20.639.226,91 juta rupiah, Pada tahun 2017 nilai PDRB Kabupaten Padang Pariaman atas dasar harga berlaku sebesar 19.182.005,59 juta rupiah, berarti terdapat kenaikan sekitar 1.457.261,32 juta rupiah, Kenaikan nilai PDRB atas dasar harga berlaku ini belum dapat mencerminkan perbaikan produktivitas ekonomi secara riil, karena kenaikan ini masih mengandung unsur inflasi, Kenaikan produktivitas ekonomi secara riil dapat dilihat dari kenaikan nilai Produk Domestik Bruto (PDRB) atas dasar harga konstan tahun 2000.</p>	<p><i>Gross Regional Domestic Product (GRDP) of Padang Pariaman district on the basis of current prices in 2018 amounted to 20.639.226,91 million rupiah, In 2017 the value of Padang Pariaman GRDP at current prices amounted to 19.182.005,59 million rupiah, meaning there is an increase of about 1.457.261,32 million rupiah, The increase in the value of GDP at current prices has not been able to reflect the increased economic productivity in real terms, due to rising inflation is still mengandung elements, The increase in productivity of the real economy can be seen from the increase in value of the Gross Domestic Product (GDP) at constant prices of 2000.</i></p>
<p>Pertumbuhan ekonomi Kabupaten Padang Pariaman tersebut didukung oleh berbagai sektor dalam perekonomian Kabupaten Padang Pariaman, namun sektor yang dominan dalam menciptakan pertumbuhan ekonomi Kabupaten Padang Pariaman tersebut adalah sektor Pertanian, Kehutanan, dan Perikanan serta sektor Transportasi dan Pergudangan, Hal ini terlihat dari pertumbuhan sektor Pertanian, Kehutanan, dan Perikanan yang mencapai 2.671.238,20 juta rupiah dan sektor Transportasi dan Pergudangan sebesar 3.165.376,91 juta rupiah pada tahun 2018.</p>	<p><i>Economic growth Padang Pariaman district were supported by various sectors in the economy Padang Pariaman district, but the dominant sector in creating economic growth Padang Pariaman district is Agriculture, Forestry, and Fishing Sector and also Transportation and Storage Sector, This is evident from the growth of the Agriculture, Forestry, and Fishing Sector sector reached 2.671.238,20 million rupiah and Transportation and Warehousing sector amounted to 3.165.376,91million rupiah in 2018.</i></p>

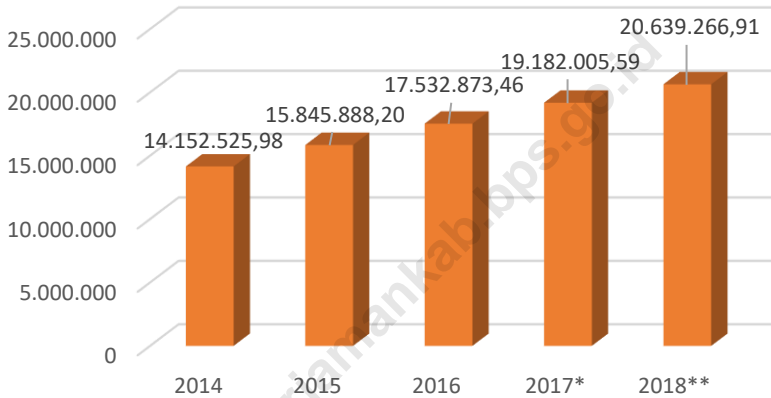
Grafik  
Graphic

8.1

**PDRB Kabupaten Padang Pariaman Atas Dasar Harga Berlaku Pertanian, Kehutanan, dan Perikanan 2014-2018**  
*GRDP of Padang Pariaman Regency at Current Price Agriculture, Forestry, and Fihery 2014-2018*



**Grafik 8.2**  
**Produk Domestik Regional Bruto Kabupaten Padang Pariaman**  
**Atas Dasar Harga Berlaku Menurut Lapangan Usaha (Jutaan**  
**Rupiah) Di Kabupaten Padang Pariaman Tahun 2014 - 2018**



**Grafik 8.3**  
**PDRB Kabupaten Padang Pariaman Atas Dasar Harga Konstan**  
**menurut lapangan usaha 2014 —2018 / GRDP Padang Pariaman**  
**Regency Based on Constant Price by business field 2014 -2018**



**Tabel 8.1** Produk Domestik Regional Bruto Atas Dasar Harga Berlaku Menurut Lapangan Usaha (juta rupiah) Kabupaten Padang Pariaman, 2014–2018  
*Gross Domestic Regional Bruto at Current Market Prices by Industry (million rupiahs) Padang Pariaman Regency, 2014–2018*

	Lapangan Usaha <i>Industrial Origin</i>	2014	2015	2016
	(1)	(2)	(3)	(4)
A	Pertanian, Kehutanan, dan Perikanan/ <i>Agriculture, Forestry, and Fishing</i>	2 985 060,13	3 268 103,80	3 488 872,07
B	Pertambangan dan Penggalian/ <i>Mining and Quarrying</i>	885 625,87	1 004 401,04	1 028 331,72
C	Industri Pengolahan/ <i>Manufacturing</i>	1 708 078,70	1 759 893,02	1 883 643,21
D	Pengadaan Listrik dan Gas/ <i>Electricity and Gas</i>	3 088,75	4 305,42	5 005,45
E	Pengadaan Air; Pengelolaan Sampah, Limbah, dan Daur Ulang/ <i>Water Supply; Sewerage, Waste Management, and Remediation Activities</i>	5 670,97	6 467,34	7 253,14
F	Konstruksi/ <i>Construction</i>	1 094 073,25	1 222 881,27	1 291 854,75
G	Perdagangan Besar dan Eceran; Reparasi Mobil dan Sepeda Motor/ <i>Wholesale and Retail Trade; Repair of Motor Vehicles and Motorcycles</i>	1 191 533,71	1 316 013,01	1 475 558,17
H	Transportasi dan Pergudangan/ <i>Transportation and Storage</i>	3 965 014,73	4 794 054,34	5 597 003,05
I	Penyediaan Akomodasi dan Makan Minum/ <i>Accommodation and Food Service Activities</i>	112 573,00	129 134,31	147 694,70
J	Informasi dan Komunikasi/ <i>Information and Communication</i>	389 148,71	400 497,12	444 219,40
K	Jasa Keuangan dan Asuransi/ <i>Financial and Insurance Activities</i>	203 842,39	223 160,33	244 400,50
L	Real Estat/ <i>Real Estate Activities</i>	132 464,45	145 280,52	156 247,60
M,N	Jasa Perusahaan/ <i>Business Activities</i>	9 918,34	11 229,44	12 334,60
O	Administrasi Pemerintahan, Pertahanan, dan Jaminan Sosial Wajib/ <i>Public Administration and Defence; Compulsory Social Security</i>	653 425,85	669 848,92	737 175,70
P	Jasa Pendidikan/ <i>Education</i>	576 798,55	635 244,75	725 032,80
Q	Jasa Kesehatan dan Kegiatan Sosial/ <i>Human Health and Social Work Activities</i>	75 433,58	79 495,18	87 264,90
R,S,T,U	Jasa Lainnya/ <i>Other Services Activities</i>	160 775,00	175 878,39	200 981,70
	<b>Padang Pariaman</b>	<b>14 152 525,98</b>	<b>15 845 888,20</b>	<b>17 532 873,46</b>

Bersambung / *to be continued*.....



REGIONAL INCOME

Tabel  
Table 8.1 Lanjutan.....  
Continued.....

Lapangan Usaha Industrial Origin		2017*	2018**
(1)		(3)	(4)
A	Pertanian, Kehutanan, dan Perikanan/ <i>Agriculture, Forestry, and Fishing</i>	3 731 537,36	3 941 330,16
B	Pertambangan dan Penggalian/ <i>Mining and Quarrying</i>	1 097 524,82	1 202 663,75
C	Industri Pengolahan/ <i>Manufacturing</i>	1 959 723,56	1 979 852,76
D	Pengadaan Listrik dan Gas/ <i>Electricity and Gas</i>	5 999,88	6 266,71
E	Pengadaan Air; Pengelolaan Sampah, Limbah, dan Daur Ulang/ <i>Water Supply; Sewerage, Waste Management, and Remediation Activities</i>	7 843,37	8 397,94
F	Konstruksi/ <i>Construction</i>	1 411 070,77	1 565 720,14
G	Perdagangan Besar dan Eceran; Reparasi Mobil dan Sepeda Motor/ <i>Wholesale and Retail Trade; Repair of Motor Vehicles and Motorcycles</i>	1 596 549,62	1 714 538,00
H	Transportasi dan Pergudangan/ <i>Transportation and Storage</i>	6 347 815,94	6 920 696,65
I	Penyediaan Akomodasi dan Makan Minum/ <i>Accommodation and Food Service Activities</i>	159 050,90	174 801,00
J	Informasi dan Komunikasi/ <i>Information and Communication</i>	475 487,60	529 306,30
K	Jasa Keuangan dan Asuransi/ <i>Financial and Insurance Activities</i>	261 229,30	273 353,90
L	Real Estat/ <i>Real Estate Activities</i>	164 989,10	176 351,50
M,N	Jasa Perusahaan/ <i>Business Activities</i>	12 987,20	13 899,10
O	Administrasi Pemerintahan, Pertahanan, dan Jaminan Sosial Wajib/ <i>Public Administration and Defence; Compulsory Social Security</i>	778 378,60	840 078,80
P	Jasa Pendidikan/ <i>Education</i>	847 757,90	930 838,50
Q	Jasa Kesehatan dan Kegiatan Sosial/ <i>Human Health and Social Work Activities</i>	95 778,87	105 469,80
R,S,T,U	Jasa Lainnya/ <i>Other Services Activities</i>	228 280,80	255 701,90
<b>Padang Pariaman</b>		<b>19 182 005,59</b>	<b>20 639 266,91</b>

Catatan/Note :

\* Angka Sementara/*Temporary Figures*

\*\* Angka Sangat Sementara/*Very Temporary Figures*

Sumber : BPS Kabupaten Padang Pariaman

Source : *Statistics of Padang Pariaman Regency*

**Tabel 8.2** Produk Domestik Regional Bruto Atas Dasar Harga Konstan 2010 Menurut Lapangan Usaha (juta rupiah) Kabupaten Padang Pariaman, 2014–2018  
*Gross Domestic Regional Bruto at 2010 Constant Market Prices by Industry (million rupiahs) Padang Pariaman Regency, 2014–2018*

	Lapangan Usaha <i>Industrial Origin</i>	2014	2015	2016
	(1)	(2)	(3)	(4)
A	Pertanian, Kehutanan, dan Perikanan/ <i>Agriculture, Forestry, and Fishing</i>	2 311 660,82	2 419 158,86	2 480 498,24
B	Pertambangan dan Penggalian/ <i>Mining and Quarrying</i>	613 225,75	653 664,43	668 102,74
C	Industri Pengolahan/ <i>Manufacturing</i>	1 452 095,35	1 488 073,94	1 551 134,37
D	Pengadaan Listrik dan Gas/ <i>Electricity and Gas</i>	3 168,13	3 295,03	3 647,57
E	Pengadaan Air; Pengelolaan Sampah, Limbah, dan Daur Ulang/ <i>Water Supply; Sewerage, Waste Management, and Remediation Activities</i>	5 377,28	5 657,44	6 027,20
F	Konstruksi/ <i>Construction</i>	843 961,23	893 806,61	926 580,89
G	Perdagangan Besar dan Eceran; Reparasi Mobil dan Sepeda Motor/ <i>Wholesale and Retail Trade; Repair of Motor Vehicles and Motorcycles</i>	1 029 652,29	1 089 802,96	1 156 316,40
H	Transportasi dan Pergudangan/ <i>Transportation and Storage</i>	2 269 453,68	2 493 974,85	2 721 975,71
I	Penyediaan Akomodasi dan Makan Minum/ <i>Accommodation and Food Service Activities</i>	82 158,62	87 754,98	93 852,21
J	Informasi dan Komunikasi/ <i>Information and Communication</i>	383 064,03	419 396,64	459 815,45
K	Jasa Keuangan dan Asuransi/ <i>Financial and Insurance Activities</i>	169 086,19	176 550,58	185 581,04
L	Real Estat/ <i>Real Estate Activities</i>	108 204,85	113 350,88	118 295,91
M,N	Jasa Perusahaan/ <i>Business Activities</i>	8 697,11	9 346,24	9 963,16
O	Administrasi Pemerintahan, Pertahanan, dan Jaminan Sosial Wajib/ <i>Public Administration and Defence; Compulsory Social Security</i>	533 095,55	557 291,60	584 431,70
P	Jasa Pendidikan/ <i>Education</i>	448 119,27	479 532,62	518 895,23
Q	Jasa Kesehatan dan Kegiatan Sosial/ <i>Human Health and Social Work Activities</i>	60 191,06	64 090,61	68 923,22
R,S,T,U	Jasa Lainnya/ <i>Other Services Activities</i>	123 052,29	130 702,41	142 998,92
	<b>Padang Pariaman</b>	<b>10 444 263,50</b>	<b>11 085 450,68</b>	<b>11 697 039,96</b>

Bersambung / *to be continued*.....

REGIONAL INCOME

Tabel 8.2 Lanjutan.....  
Table 8.2 Continued.....

Lapangan Usaha Industrial Origin		2017*	2018**
(1)		(3)	(4)
A	Pertanian, Kehutanan, dan Perikanan/ <i>Agriculture, Forestry, and Fishing</i>	2 580 351,20	2 671 238,18
B	Pertambangan dan Penggalian/ <i>Mining and Quarrying</i>	696 430,30	747 407,18
C	Industri Pengolahan/ <i>Manufacturing</i>	1 593 125,86	1 602 324,04
D	Pengadaan Listrik dan Gas/ <i>Electricity and Gas</i>	3 796,25	3 952,99
E	Pengadaan Air; Pengelolaan Sampah, Limbah, dan Daur Ulang/ <i>Water Supply; Sewerage, Waste Management, and Remediation Activities</i>	6 270,88	6 516,44
F	Konstruksi/ <i>Construction</i>	984 829,44	1 071 968,52
G	Perdagangan Besar dan Eceran; Reparasi Mobil dan Sepeda Motor/ <i>Wholesale and Retail Trade; Repair of Motor Vehicles and Motorcycles</i>	1 218 926,59	1 282 096,19
H	Transportasi dan Pergudangan/ <i>Transportation and Storage</i>	2 945 746,51	3 165 376,91
I	Penyediaan Akomodasi dan Makan Minum/ <i>Accommodation and Food Service Activities</i>	99 911,87	107 362,02
J	Informasi dan Komunikasi/ <i>Information and Communication</i>	491 790,81	527 665,36
K	Jasa Keuangan dan Asuransi/ <i>Financial and Insurance Activities</i>	190 868,78	193 816,91
L	Real Estat/ <i>Real Estate Activities</i>	123 015,92	128 640,18
M,N	Jasa Perusahaan/ <i>Business Activities</i>	10 252,83	10 727,71
O	Administrasi Pemerintahan, Pertahanan, dan Jaminan Sosial Wajib/ <i>Public Administration and Defence; Compulsory Social Security</i>	610 199,97	647 113,11
P	Jasa Pendidikan/ <i>Education</i>	567 775,16	614 735,76
Q	Jasa Kesehatan dan Kegiatan Sosial/ <i>Human Health and Social Work Activities</i>	74 864,41	80 342,80
R,S,T,U	Jasa Lainnya/ <i>Other Services Activities</i>	152 430,18	164 973,57
<b>Padang Pariaman</b>		<b>12 350 586,96</b>	<b>13 026 257,87</b>

Catatan/Note :

\* Angka Sementara/*Temporary Figures*

\*\* Angka Sangat Sementara/*Very Temporary Figures*

Sumber : BPS Kabupaten Padang Pariaman

Source : *Statistics of Padang Pariaman Regency*

**Tabel** **8.3** **Distribusi Persentase Produk Domestik Regional Bruto Atas Dasar Harga Berlaku Menurut Lapangan Usaha Kabupaten Padang Pariaman, 2014–2018**  
**Table** **8.3** **Percentage Distribution of Gross Domestic Regional Bruto at Current Market Prices by Industry Padang Pariaman Regency, 2014–2018**

	Lapangan Usaha <i>Industrial Origin</i>	2014	2015	2016
	(1)	(2)	(3)	(4)
A	Pertanian, Kehutanan, dan Perikanan/ <i>Agriculture, Forestry, and Fishing</i>	21,09	20,62	19,90
B	Pertambangan dan Penggalian/ <i>Mining and Quarrying</i>	6,26	6,34	5,87
C	Industri Pengolahan/ <i>Manufacturing</i>	12,07	11,11	10,74
D	Pengadaan Listrik dan Gas/ <i>Electricity and Gas</i>	0,02	0,03	0,03
E	Pengadaan Air; Pengelolaan Sampah, Limbah, dan Daur Ulang/ <i>Water Supply; Sewerage, Waste Management, and Remediation Activities</i>	0,04	0,04	0,04
F	Konstruksi/ <i>Construction</i>	7,73	7,72	7,37
G	Perdagangan Besar dan Eceran; Reparasi Mobil dan Sepeda Motor/ <i>Wholesale and Retail Trade; Repair of Motor Vehicles and Motorcycles</i>	8,42	8,31	8,42
H	Transportasi dan Pergudangan/ <i>Transportation and Storage</i>	28,02	30,25	31,92
I	Penyediaan Akomodasi dan Makan Minum/ <i>Accommodation and Food Service Activities</i>	0,80	0,81	0,84
J	Informasi dan Komunikasi/ <i>Information and Communication</i>	2,75	2,53	2,53
K	Jasa Keuangan dan Asuransi/ <i>Financial and Insurance Activities</i>	1,44	1,41	1,39
L	Real Estat/ <i>Real Estate Activities</i>	0,94	0,92	0,89
M,N	Jasa Perusahaan/ <i>Business Activities</i>	0,07	0,07	0,07
O	Administrasi Pemerintahan, Pertahanan, dan Jaminan Sosial Wajib/ <i>Public Administration and Defence; Compulsory Social Security</i>	4,62	4,23	4,20
P	Jasa Pendidikan/ <i>Education</i>	4,08	4,01	4,14
Q	Jasa Kesehatan dan Kegiatan Sosial/ <i>Human Health and Social Work Activities</i>	0,53	0,50	0,50
R,S,T,U	Jasa Lainnya/ <i>Other Services Activities</i>	1,14	1,11	1,15
	<b>Padang Pariaman</b>	<b>100,00</b>	<b>100,00</b>	<b>100,00</b>

Bersambung / *to be continued*.....

REGIONAL INCOME

Tabel  
Table 8.3 Lanjutan.....  
Continued.....

Lapangan Usaha Industrial Origin		2017*	2018**
(1)		(3)	(4)
A	Pertanian, Kehutanan, dan Perikanan/ <i>Agriculture, Forestry, and Fishing</i>	19,45	19,10
B	Pertambangan dan Penggalian/ <i>Mining and Quarrying</i>	5,72	5,83
C	Industri Pengolahan/ <i>Manufacturing</i>	10,22	9,59
D	Pengadaan Listrik dan Gas/ <i>Electricity and Gas</i>	0,03	0,03
E	Pengadaan Air; Pengelolaan Sampah, Limbah, dan Daur Ulang/ <i>Water Supply; Sewerage, Waste Management, and Remediation Activities</i>	0,04	0,04
F	Konstruksi/ <i>Construction</i>	7,36	7,59
G	Perdagangan Besar dan Eceran; Reparasi Mobil dan Sepeda Motor/ <i>Wholesale and Retail Trade; Repair of Motor Vehicles and Motorcycles</i>	8,32	8,31
H	Transportasi dan Pergudangan/ <i>Transportation and Storage</i>	33,09	33,53
I	Penyediaan Akomodasi dan Makan Minum/ <i>Accommodation and Food Service Activities</i>	0,83	0,85
J	Informasi dan Komunikasi/ <i>Information and Communication</i>	2,48	2,56
K	Jasa Keuangan dan Asuransi/ <i>Financial and Insurance Activities</i>	1,36	1,32
L	Real Estat/ <i>Real Estate Activities</i>	0,86	0,85
M,N	Jasa Perusahaan/ <i>Business Activities</i>	0,07	0,07
O	Administrasi Pemerintahan, Pertahanan, dan Jaminan Sosial Wajib/ <i>Public Administration and Defence; Compulsory Social Security</i>	4,06	4,07
P	Jasa Pendidikan/ <i>Education</i>	4,42	4,51
Q	Jasa Kesehatan dan Kegiatan Sosial/ <i>Human Health and Social Work Activities</i>	0,50	0,51
R,S,T,U	Jasa Lainnya/ <i>Other Services Activities</i>	1,19	1,24
<b>Padang Pariaman</b>		<b>100,00</b>	<b>100,00</b>

Catatan/Note :

\* Angka Sementara/*Temporary Figures*

\*\* Angka Sangat Sementara/*Very Temporary Figures*

Sumber : BPS Kabupaten Padang Pariaman

Source : *Statistics of Padang Pariaman Regency*

Tabel  
Table

8.4

Laju Pertumbuhan Produk Domestik Regional Bruto Atas Dasar Harga Konstan 2010 Menurut Lapangan Usaha (juta rupiah) Kabupaten Padang Pariaman, 2014–2018  
*Growth Rate of Gross Domestic Regional Bruto at 2010 Constant Market Prices by Industry (million rupiahs) Padang Pariaman Regency, 2014–2018*

	Lapangan Usaha Industrial Origin	2014	2015	2016
	(1)	(2)	(3)	(4)
A	Pertanian, Kehutanan, dan Perikanan/ <i>Agriculture, Forestry, and Fishing</i>	6,88	4,65	2,54
B	Pertambangan dan Penggalian/ <i>Mining and Quarrying</i>	5,93	6,59	2,21
C	Industri Pengolahan/ <i>Manufacturing</i>	5,55	2,48	4,24
D	Pengadaan Listrik dan Gas/ <i>Electricity and Gas</i>	13,42	4,01	10,70
E	Pengadaan Air; Pengelolaan Sampah, Limbah, dan Daur Ulang/ <i>Water Supply; Sewerage, Waste Management, and Remediation Activities</i>	4,36	5,21	6,54
F	Konstruksi/ <i>Construction</i>	7,90	5,91	3,67
G	Perdagangan Besar dan Eceran; Reparasi Mobil dan Sepeda Motor/ <i>Wholesale and Retail Trade; Repair of Motor Vehicles and Motorcycles</i>	8,27	5,84	6,10
H	Transportasi dan Pergudangan/ <i>Transportation and Storage</i>	3,87	9,89	9,14
I	Penyediaan Akomodasi dan Makan Minum/ <i>Accommodation and Food Service Activities</i>	6,55	6,81	6,95
J	Informasi dan Komunikasi/ <i>Information and Communication</i>	9,63	9,48	9,64
K	Jasa Keuangan dan Asuransi/ <i>Financial and Insurance Activities</i>	6,11	4,41	5,11
L	Real Estat/ <i>Real Estate Activities</i>	5,71	4,76	4,36
M,N	Jasa Perusahaan/ <i>Business Activities</i>	6,21	7,46	6,60
O	Administrasi Pemerintahan, Pertahanan, dan Jaminan Sosial Wajib/ <i>Public Administration and Defence; Compulsory Social Security</i>	2,49	4,54	4,87
P	Jasa Pendidikan/ <i>Education</i>	6,89	7,01	8,21
Q	Jasa Kesehatan dan Kegiatan Sosial/ <i>Human Health and Social Work Activities</i>	8,46	6,48	7,54
R,S,T,U	Jasa Lainnya/ <i>Other Services Activities</i>	7,92	6,22	9,41
	<b>Padang Pariaman</b>	<b>6,05</b>	<b>6,14</b>	<b>5,52</b>

Bersambung / to be continued.....

REGIONAL INCOME

Tabel 8.4 Lanjutan.....  
Table 8.4 Continued.....

	Lapangan Usaha Industrial Origin	2017*	2018**
	(1)	(3)	(4)
A	Pertanian, Kehutanan, dan Perikanan/ <i>Agriculture, Forestry, and Fishing</i>	4,03	3,52
B	Pertambangan dan Penggalian/ <i>Mining and Quarrying</i>	4,24	7,32
C	Industri Pengolahan/ <i>Manufacturing</i>	2,71	0,58
D	Pengadaan Listrik dan Gas/ <i>Electricity and Gas</i>	4,08	4,13
E	Pengadaan Air; Pengelolaan Sampah, Limbah, dan Daur Ulang/ <i>Water Supply; Sewerage, Waste Management, and Remediation Activities</i>	4,04	3,92
F	Konstruksi/ <i>Construction</i>	6,29	8,85
G	Perdagangan Besar dan Eceran; Reparasi Mobil dan Sepeda Motor/ <i>Wholesale and Retail Trade; Repair of Motor Vehicles and Motorcycles</i>	5,41	5,18
H	Transportasi dan Pergudangan/ <i>Transportation and Storage</i>	8,22	7,46
I	Penyediaan Akomodasi dan Makan Minum/ <i>Accommodation and Food Service Activities</i>	6,46	7,46
J	Informasi dan Komunikasi/ <i>Information and Communication</i>	6,95	7,29
K	Jasa Keuangan dan Asuransi/ <i>Financial and Insurance Activities</i>	2,85	1,54
L	Real Estat/ <i>Real Estate Activities</i>	3,99	4,57
M,N	Jasa Perusahaan/ <i>Business Activities</i>	2,91	4,63
O	Administrasi Pemerintahan, Pertahanan, dan Jaminan Sosial Wajib/ <i>Public Administration and Defence; Compulsory Social Security</i>	4,41	6,05
P	Jasa Pendidikan/ <i>Education</i>	9,42	8,27
Q	Jasa Kesehatan dan Kegiatan Sosial/ <i>Human Health and Social Work Activities</i>	8,62	7,32
R,S,T,U	Jasa Lainnya/ <i>Other Services Activities</i>	6,60	8,23
	<b>Padang Pariaman</b>	<b>5,59</b>	<b>5,47</b>

Catatan/Note :

\* Angka Sementara/*Temporary Figures*

\*\* Angka Sangat Sementara/*Very Temporary Figures*

Sumber : BPS Kabupaten Padang Pariaman

Source : *Statistics of Padang Pariaman Regency*

**Tabel 8.5** Produk Domestik Regional Bruto Atas Dasar Harga Berlaku Menurut Pengeluaran (juta rupiah) Kabupaten Padang Pariaman, 2013–2017  
*Gross Domestic Regional Bruto at Current Market Prices by Type of Expenditure (million rupiahs) Padang Pariaman Regency, 2013–2017*

Lapangan Usaha <i>Industrial Origin</i>	2013	2014	2015
(1)	(2)	(3)	(4)
<b>Pengeluaran Konsumsi Rumah Tangga/<i>Household Consumption Expenditure</i></b>	6 559 774,09	7 234 703,73	7 921 751,46
a. Makanan dan Minuman, Selain Restoran/ <i>Food and Beverages other than restaurants</i> Pakaian, Alas Kaki, dan Jasa	3 269 443,05	3 507 247,27	3 803 028,52
b. Perawatannya/ <i>Clothing, Footwear, and Related Maintenance Services</i>	253 860,54	278 554,67	300 774,94
c. Perumahan dan Perlengkapan Rumah tangga/ <i>Housing and Household Equipment</i>	642 713,56	755 305,74	822 721,93
d. Kesehatan dan Pendidikan/ <i>Health and Education</i>	472 480,60	531 401,71	600 750,19
e. Transportasi dan Komunikasi/ <i>Transportation and Communication</i>	1 262 122,91	1 426 324,52	1 581 508,32
f. Restoran dan Hotel/ <i>Restaurants and Hotels</i>	241 301,13	273 174,38	298 381,30
g. Lainnya/ <i>Others</i>	417 852,30	462 695,43	514 586,28
<b>Pengeluaran Konsumsi LNPRT/<i>NPISH Consumption Expenditure</i></b>	138 944,73	161 912,82	175 588,33
<b>Pengeluaran Konsumsi Pemerintah/<i>Government Consumption Expenditure</i></b>	1 219 564,49	1 324 521,76	1 474 507,03
<b>Pembentukan Modal Tetap Bruto/<i>Gross Fixed Capital Formation</i></b>	3 541 062,03	4 072 336,35	4 488 435,87
a. Konstruksi/ <i>Construction</i>	2 284 137,55	2 569 081,59	2 816 516,36
b. Mesin dan Perlengkapan/ <i>Machinery and Equipment</i>	1 256 924,48	1 503 254,75	1 671 919,52
<b>Perubahan Inventori/<i>Changes in Inventories</i></b>	284 059,34	25 436,66	- 721,98
<b>Ekspor Barang dan Jasa/<i>Exports of Goods and Services</i></b>	11 665 078,23	18 367 588,81	18 779 620,06
<b>Dikurangi: Impor Barang dan Jasa/<i>Less: Import of Goods and Services</i></b>	11 135 597,56	17 033 974,14	16 993 292,57
<b>Padang Pariaman</b>	<b>12 272 885,35</b>	<b>14 152 525,98</b>	<b>15 845 888,21</b>

Bersambung / *to be continued*.....



REGIONAL INCOME

Tabel  
Table 8.5 Lanjutan.....  
Continued.....

Lapangan Usaha Industrial Origin	2016*	2017**
(1)	(3)	(4)
<b>Pengeluaran Konsumsi Rumah Tangga/Household Consumption Expenditure</b>	8 585 466,11	9 365 076,94
a. Makanan dan Minuman, Selain Restoran/ <i>Food and Beverages other than restaurants</i>	4 133 604,92	4 479 153,44
b. Pakaian, Alas Kaki, dan Jasa Perawatannya/ <i>Clothing, Footwear, and Related Maintenance Services</i>	322 825,52	352 760,70
c. Perumahan dan Perlengkapan Rumah tangga/ <i>Housing and Household Equipment</i>	873 780,08	961 156,82
d. Kesehatan dan Pendidikan/ <i>Health and Education</i>	672 341,52	735 398,79
e. Transportasi dan Komunikasi/ <i>Transportation and Communication</i>	1 711 477,88	1 884 394,18
f. Restoran dan Hotel/ <i>Restaurants and Hotels</i>	329 240,95	360 682,66
g. Lainnya/ <i>Others</i>	542 195,24	591 530,36
<b>Pengeluaran Konsumsi LNPRT/NPISH Consumption Expenditure</b>	190 726,60	195 936,53
<b>Pengeluaran Konsumsi Pemerintah/Government Consumption Expenditure</b>	1 610 169,98	1 686 648,31
<b>Pembentukan Modal Tetap Bruto/Gross Fixed Capital Formation</b>	4 843 177,18	5 155 075,28
a. Konstruksi/ <i>Construction</i>	3 052 325,61	3 285 118,23
b. Mesin dan Perlengkapan/ <i>Machinery and Equipment</i>	1 790 851,58	1 869 957,05
<b>Perubahan Inventori/Changes in Inventories</b>	- 724,62	- 637,99
<b>Ekspor Barang dan Jasa/Exports of Goods and Services</b>	19 609 096,75	18 664 569,64
<b>Dikurangi: Impor Barang dan Jasa/Less: Import of Goods and Services</b>	17 305 038,67	15 861 261,22
<b>Padang Pariaman</b>	<b>17 532 873,33</b>	<b>19 205 407,50</b>

Catatan/Note :

\* Angka Sementara/Temporary Figures

\*\* Angka Sangat Sementara/Very Temporary Figures

Sumber : BPS Kabupaten Padang Pariaman

Source : Statistics of Padang Pariaman Regency

**Tabel 8.6** Produk Domestik Regional Bruto Atas Dasar Harga Konstan 2010 Menurut Pengeluaran (juta rupiah) Kabupaten Padang Pariaman, 2013–2017  
*Gross Domestic Regional Bruto at 2010 Constat Market Prices by Type of Expenditure (million rupiahs) Padang Pariaman Regency, 2013–2017*

Lapangan Usaha <i>Industrial Origin</i>	2013	2014	2015
(1)	(2)	(3)	(4)
<b>Pengeluaran Konsumsi Rumah Tangga/<i>Household Consumption Expenditure</i></b>	5 406 200,46	5 660 102,71	5 909 499,90
a. Makanan dan Minuman, Selain Restoran/ <i>Food and Beverages other than restaurants</i> Pakaian, Alas Kaki, dan Jasa	2 645 456,83	2 745 703,16	2 859 644,21
b. Perawatannya/ <i>Clothing, Footwear, and Related Maintenance Services</i>	203 861,08	211 225,56	220 610,10
c. Perumahan dan Perlengkapan Rumah tangga/ <i>Housing and Household Equipment</i>	536 699,02	589 936,16	619 151,47
d. Kesehatan dan Pendidikan/ <i>Health and Education</i>	381 923,44	395 145,88	408 362,06
e. Transportasi dan Komunikasi/ <i>Transportation and Communication</i>	1 093 525,08	1 146 229,84	1 200 524,60
f. Restoran dan Hotel/ <i>Restaurants and Hotels</i>	184 614,82	200 497,36	208 406,52
g. Lainnya/ <i>Others</i>	360 120,20	371 364,76	392 800,95
<b>Pengeluaran Konsumsi LNPRT/<i>NPISH Consumption Expenditure</i></b>	116 009,28	130 212,13	135 466,17
<b>Pengeluaran Konsumsi Pemerintah/<i>Government Consumption Expenditure</i></b>	946 021,00	959 277,71	1 049 978,10
<b>Pembentukan Modal Tetap Bruto/<i>Gross Fixed Capital Formation</i></b>	3 048 746,57	3 238 915,42	3 365 666,78
a. Konstruksi/ <i>Construction</i>	1 931 600,27	2 023 633,74	2 113 500,62
b. Mesin dan Perlengkapan/ <i>Machinery and Equipment</i>	1 117 146,30	1 215 281,68	1 252 166,16
<b>Perubahan Inventori/<i>Changes in Inventories</i></b>	150 782,56	23 123,63	- 615,56
<b>Ekspor Barang dan Jasa/<i>Exports of Goods and Services</i></b>	8 658 617,49	11 611 032,55	11 772 556,41
<b><u>Dikurangi: Impor Barang dan Jasa/<i>Less: Import of Goods and Services</i></u></b>	8 477 532,10	11 178 400,64	11 147 101,12
<b>Padang Pariaman</b>	<b>9 848 845,27</b>	<b>10 444 263,51</b>	<b>11 085 450,68</b>

Bersambung / *to be continued*.....

REGIONAL INCOME

Tabel  
Table 8.6 Lanjutan.....  
Continued.....

Lapangan Usaha Industrial Origin	2016*	2017**
(1)	(3)	(4)
<b>Pengeluaran Konsumsi Rumah Tangga/Household Consumption Expenditure</b>	6 185 488,29	6 494 134,43
a. Makanan dan Minuman, Selain Restoran/ <i>Food and Beverages other than restaurants</i>	2 982 342,18	3 121 642,55
b. Pakaian, Alas Kaki, dan Jasa Perawatannya/ <i>Clothing, Footwear, and Related Maintenance Services</i>	231 411,78	245 672,56
c. Perumahan dan Perlengkapan Rumah tangga/ <i>Housing and Household Equipment</i>	642 574,33	670 170,93
d. Kesehatan dan Pendidikan/ <i>Health and Education</i>	430 980,06	452 616,96
e. Transportasi dan Komunikasi/ <i>Transportation and Communication</i>	1 274 488,33	1 354 135,18
f. Restoran dan Hotel/ <i>Restaurants and Hotels</i>	220 972,04	234 453,44
g. Lainnya/ <i>Others</i>	402 719,58	415 442,82
<b>Pengeluaran Konsumsi LNPRT/NPISH Consumption Expenditure</b>	141 886,26	148 024,33
<b>Pengeluaran Konsumsi Pemerintah/Government Consumption Expenditure</b>	1 064 160,57	1 064 626,87
<b>Pembentukan Modal Tetap Bruto/Gross Fixed Capital Formation</b>	3 580 801,77	3 722 308,80
a. Konstruksi/ <i>Construction</i>	2 265 271,40	2 394 044,97
b. Mesin dan Perlengkapan/ <i>Machinery and Equipment</i>	1 315 530,37	1 328 263,83
<b>Perubahan Inventori/Changes in Inventories</b>	- 598,83	- 603,03
<b>Ekspor Barang dan Jasa/Exports of Goods and Services</b>	12 048 527,22	12 964 345,66
<b>Dikurangi: Impor Barang dan Jasa/Less: Import of Goods and Services</b>	11 323 225,32	12 042 250,12
<b>Padang Pariaman</b>	<b>11 697 039,96</b>	<b>12 350 586,95</b>

Catatan/Note :

\* Angka Sementara/Temporary Figures

\*\* Angka Sangat Sementara/Very Temporary Figures

Sumber : BPS Kabupaten Padang Pariaman

Source : Statistics of Padang Pariaman Regency

## BAB

# 9

## PERDAGANGAN

### TRADE

Jumlah  
Pedagang  
Menengah  
517 unit

Jumlah  
Pedagang  
Besar  
132 unit

Jumlah  
Pedagang  
Kecil  
2.550 unit

Jumlah Koperasi

**216** unit

Jumlah Pasar

**53** unit





**ULASAN**

Sementara itu, jumlah Perusahaan Menurut Bentuk Badan Hukum di Kabupaten Padang Pariaman pada tahun 2018 meningkat di bandingkan pada tahun 2017. Dimana pada tahun 2017 terdapat sebanyak 567 unit perusahaan berbentuk badan koperasi dan pada tahun 2018 terdapat 701 unit perusahaan yang terdiri dari 110 perusahaan Perseroan Terbatas, 125 perusahaan CV/Firma, 216 perusahaan yang berbentuk badan Koperasi dan 250 perusahaan Perorangan.

Jumlah koperasi primer dan anggotanya di Kabupaten Padang Pariaman pada tahun 2017 dan tahun 2018 tidak mengalami perubahan yaitu 216 unit dan 24.984 anggota. Jumlah KUD juga tidak mengalami perubahan.

Untuk menunjang kegiatan perdagangan, setiap kecamatan di Kabupaten Padang Pariaman telah memiliki pasar sebagai tempat transaksi jual beli. Bahkan Kecamatan Sungai Geringging memiliki 7 pasar, Kecamatan Batang Anai memiliki 6 pasar dan Kecamatan V Koto Timur memiliki 5 buah pasar. Jumlah pasar yang ada pada tahun 2018 di Kabupaten Padang Pariaman adalah sebanyak 53 pasar.

Pada tahun 2018 Jumlah Pedagang Menurut Kecamatan di Kabupaten Padang Pariaman berdasarkan golongan pedagang besar sebanyak 132 pedagang, pedagang menengah sebanyak 517 pedagang, dan pedagang kecil sebanyak 2.550 pedagang.

**DESCRIPTION**

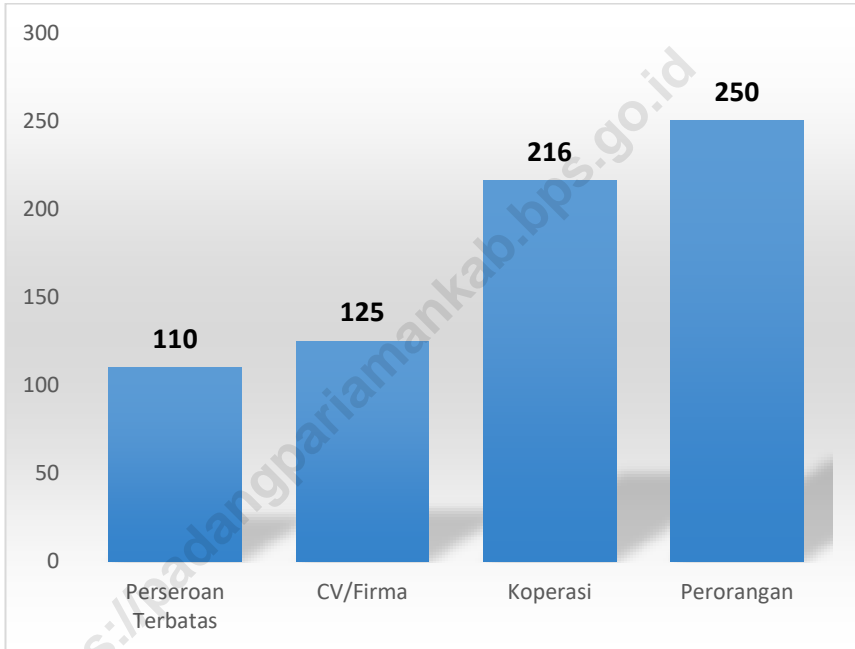
*Meanwhile, the number of the companies according to legal entity in Padang Pariaman Regency in 2018 increased in comparison in 2017. Where in 2017 there were 567 units of companies in cooperative and in 2018 there were 701 units of companies consisting of 110 companies limited liability company, 125 companies CV/Firma, 216 companies in the form of cooperative and 250 individual companies.*

*The number of primary cooperatives and members of the cooperative in the district of Padang Pariaman in 2017 and 2018 has not changed, it was about 216 units and 24.984 members. The number of cooperatives has not changed too.*

*To support trade activities, every district in Padang Pariaman district has had the market as a purchase transaction. Even Sungai Geringging District has 7 market, District Batang Anai has 6 markets and the District V Koto Timur had 5 market. The amount of the existing market in 2018 in the district of Padang Pariaman is a total of 53 markets.*

*In 2018, Total Merchant According to the District in Padang Pariaman by large merchant class as much as 132 traders, medium-sized merchants as much as 517 traders, and small traders as many as 2.550 merchant.*

**Grafik 9.1**  
**Jumlah Perusahaan Menurut Bentuk Badan Hukum di Kabupaten Padang Pariaman, 2018**  
*Number of Establishments by Type of Business Entity in Padang Pariaman Regency, 2018*



7. PERDAGANGAN / TRADE

**Tabel 9.1** Jumlah Perusahaan Menurut Bentuk Badan Hukum di Kabupaten Padang Pariaman, 2016– 2018  
*Number of Establishments by Type of Business Entity in Padang Pariaman Regency, 2016– 2018*

<b>Tipe Badan Hukum</b> <i>Type of Business Entity</i>	<b>2016</b>	<b>2017</b>	<b>2018</b>
(1)	(2)	(3)	(4)
Perseroan Terbatas	-	85	110
CV/Firma	-	85	125
Koperasi	250	250	216
Perorangan	-	147	250
Lainnya	-	-	-
<b>Jumlah Total</b>	<b>250</b>	<b>567</b>	<b>701</b>

Sumber : Dinas Perdagangan, Tenaga Kerja, Koperasi dan Usaha Kecil Menengah Kabupaten Padang Pariaman

Source : Co-operation, Manufacturing, Trade and Small/Medium Scale Entrepreneur Service of Padang Pariaman Regency



**Tabel** 9.2 **Jumlah Pedagang Menurut Kecamatan di Kabupaten Padang Pariaman, 2018**  
**Table** 9.2 **Number of Merchants by Sub District in Padang Pariaman Regency, 2018**

	<b>Kecamatan District</b>	<b>Pedagang Besar Wholesaler</b>	<b>Pedagang Menengah Medium Trader</b>	<b>Pedagang Kecil Small Trader</b>
	(1)	(2)	(3)	(4)
1.	Batang Anai	19	55	190
2.	Lubuk Alung	9	65	210
3.	Sintuk Toboh Gadang	2	19	180
4.	Ulakan Tapakis	3	25	80
5.	Nan Sabaris	5	32	130
6.	2 x 11 Enam Lingkung	10	27	125
7.	Enam Lingkung	4	18	120
8.	2 x 11 Kayu Tanam	2	10	110
9.	VII Koto	6	15	200
10.	Patamuan	3	9	115
11.	Padang Sago	5	11	115
12.	V Koto Kampung Dalam	11	30	150
13.	V Koto Timur	7	57	125
14.	Sungai Limau	15	62	210
15.	Batang Gasan	3	17	120
16.	Sungai Geringging	24	40	230
17.	IV Koto Aur Malintang	4	25	140
	<b>Jumlah</b>	<b>2018</b>	<b>132</b>	<b>517</b>
	<b>Total</b>	<b>2017</b>	<b>123</b>	<b>497</b>

Sumber : Dinas Perdagangan, Tenaga Kerja, Koperasi dan Usaha Kecil Menengah Kabupaten Padang Pariaman

Source : Co-operation, Manufacturing, Trade and Small/Medium Scale Entrepreneur Service of Padang Pariaman Regency

**Tabel 9.3** Jumlah Koperasi Menurut Jenis Koperasi dan Kecamatan di Kabupaten Padang Pariaman, 2018  
*Number of Cooperatives by Type of Cooperative and Sub District in Padang Pariaman Regency, 2018*

	Kecamatan <i>District</i>	KUD	KSU	KPN	Lainnya <i>Other</i>	Jumlah <i>Total</i>
	(1)	(2)	(3)	(4)	(5)	(6)
1	Batang Anai	3	4	4	14	25
2	Lubuk Alung	4	3	7	7	21
3	Sintuk Toboh Gadang	2	-	1	-	3
4	Ulakan Tapakis	2	-	1	6	9
5	Nan Sabaris	2	2	4	7	15
6	2 x 11 Enam Lingkung	3	2	5	6	16
7	Enam Lingkung	2	3	6	7	18
8	2 x 11 Kayu Tanam	2	1	1	9	13
9	VII Koto	2	4	3	6	15
10	Patamuan	1	1	-	4	6
11	Padang Sago	1	-	-	1	2
12	V Koto Kampung Dalam	3	1	6	8	18
13	V Koto Timur	3	1	1	2	7
14	Sungai Limau	2	1	6	7	16
15	Batang Gasan	1	-	-	1	2
16	Sungai Geringging	3	-	5	12	20
17	IV Koto Aur Malintang	2	3	-	5	10
	<b>Jumlah</b>	<b>2018</b>	<b>38</b>	<b>26</b>	<b>50</b>	<b>102</b>
	<b>Total</b>	<b>2017</b>	<b>38</b>	<b>26</b>	<b>50</b>	<b>216</b>

Sumber : Dinas Perdagangan, Tenaga Kerja, Koperasi dan Usaha Kecil Menengah Kabupaten Padang Pariaman

Source : *Co-operation, Manufacturing, Trade and Small/Medium Scale Entrepreneur Service of Padang Pariaman Regency*

**Tabel 9.4** Banyaknya Pasar, Pasar Ternak dan Daya Tampung Pasar Ternak Menurut Kecamatan di Kabupaten Padang Pariaman, 2018  
*Number of Market, Livestock Market and Livestock Market Capacity by Districts in Padang Pariaman Regency, 2018*

	Kecamatan Districts	Pasar Market	Pasar Ternak / Livestock Market	Daya Tampung Pasar Ternak / Livestock Market Capacity ( Ekor / Tail )
	(1)	(2)	(3)	(4)
1.	Batang Anai	6	-	-
2.	Lubuk Alung	3	1	200
3.	Sintuk Toboh Gadang	3	-	-
4.	Ulakan Tapakis	3	-	-
5.	Nan Sabaris	2	-	-
6.	2 x 11 Enam Lingkung	1	-	-
7.	Enam Lingkung	1	2	235
8.	2 x 11 Kayu Tanam	2	-	-
9.	VII Koto	4	1	500
10.	Patamuan	2	-	-
11.	Padang Sago	1	-	-
12.	V Koto Kampung Dalam	5	1	260
13.	V Koto Timur	5	-	-
14.	Sungai Limau	4	-	-
15.	Batang Gasan	2	-	-
16.	Sungai Geringging	7	1	460
17.	IV Koto Aur Malintang	2	-	-
	<b>2018</b>	<b>53</b>	<b>6</b>	<b>1 655</b>
	<b>2017</b>	<b>53</b>	<b>5</b>	<b>1 640</b>
Jumlah	<b>2016</b>	<b>34</b>	<b>5</b>	<b>-</b>
Total	<b>2015</b>	<b>33</b>	<b>5</b>	<b>-</b>
	<b>2014</b>	<b>33</b>	<b>5</b>	<b>13</b>

Sumber : Dinas Perdagangan, Tenaga Kerja, Koperasi dan Usaha Kecil Menengah Kabupaten Padang Pariaman

Source : Co-operation, Manufacturing, Trade and Small/Medium Scale Entrepreneur Service of Padang Pariaman Regency

**Tabel 9.5** **Perkembangan Koperasi / KUD Menurut Kecamatan di Kabupaten Padang Pariaman 2014- 2018**  
**Trend of Cooperative Units in by Sub District Padang Pariaman Regency 2014- 2018**

Keterangan <i>Explanation</i>		2014	2015	2016	2017	2018
(1)		(2)	(3)	(4)	(5)	(6)
I.	Jenis dan target	238	250	250	216	216
	a. Primer	238	250	250	216	216
	b. Gabungan Pusat	-	-	-	-	-
	c. Induk	-	-	-	-	-
II.	Koperasi Primer Bidang pertanian	41	41	41	-	-
III.	Jumlah Anggota Koperasi	26 246	25 669	25 669	24 984	24 984
IV.	Jumlah Koperasi Berbadan Hukum	238	250	250	216	216
V.	Koperasi Menurut Jenis dan Target					
	a. Koperasi Unit Desa	38	38	38	38	38
	b. Koptren	7	7	7	6	6
	c. Kopinkra	4	4	4	1	1
	d. Koperasi Pegawai Negeri	45	45	45	50	48
	e. Koperasi Karyawan	9	9	9	12	12
	f. Koperasi Angkatan Darat	-	-	-	-	-
	g. Koperasi Kepolisian	-	-	-	1	1
	h. Koperasi Serba Usaha	24	37	37	26	26
	i. Koperasi Pedagang Pasar	3	4	4	3	3
	j. Koperasi Angkutan Darat	2	2	2	1	1
	k. Koperasi KBPR	1	1	1	1	-
	l. Koperasi Wanita	14	14	14	12	12
	m. Koperasi Veteran	1	1	1	1	-
	n. Koperasi Wredatama	3	1	1	1	3
	o. Koperasi Pepabri	3	3	3	3	3
	p. Koperasi Kaki Lima	-	-	-	-	-
	q. Koperasi Jenis Lain	29	-	-	23	37
	r. Koperasi Produksi pertanian	41	41	41	50	25

Sumber : Dinas Perdagangan, Tenaga Kerja, Koperasi dan Usaha Kecil Menengah Kabupaten Padang Pariaman

Source : *Co-operation, Manufacturing, Trade and Small/Medium Scale Entrepreneur Service of Padang Pariaman Regency*

**Tabel** 9.6 **Jumlah Koperasi dan Anggota Koperasi Menurut Kecamatan di Kabupaten Padang Pariaman, 2018**  
**Table** 9.6 **Number of Cooperative and Cooperative's Member in Padang Pariaman Regency, 2018**

	Kecamatan <i>Districts</i>	Jumlah Koperasi / <i>Number of</i> Co-Operation	Jumlah Anggota / <i>Member of</i> Co-Operation (Orang / <i>Persons</i> )
	(1)	(2)	(3)
1.	Batang Anai	25	3 350
2.	Lubuk Alung	21	2 780
3.	Sintuk Toboh Gadang	3	123
4.	Ulakan Tapakis	9	682
5.	Nan Sabaris	15	1 394
6.	2 x 11 Enam Lingkung	16	2 510
7.	Enam Lingkung	18	3 857
8.	2 x 11 Kayu Tanam	13	1 142
9.	VII Koto	15	2 284
10.	Patamuan	6	293
11.	Padang Sago	2	578
12.	V Koto Kampung Dalam	18	1 716
13.	V Koto Timur	7	850
14.	Sungai Limau	16	1 275
15.	Batang Gasan	2	327
16.	Sungai Geringging	20	1 074
17.	IV Koto Aur Malintang	10	749
	<b>2018</b>	<b>216</b>	<b>24 984</b>
	<b>2017</b>	<b>216</b>	<b>24 984</b>
Jumlah	<b>2016</b>	<b>248</b>	<b>25 669</b>
<i>Total</i>	<b>2015</b>	<b>248</b>	<b>25 669</b>
	<b>2014</b>	<b>228</b>	<b>26 246</b>

Sumber : Dinas Koperasi, Perindustrian, Perdagangan dan ESDM Kabupaten Padang Pariaman  
 Source : Co-operation, Manufacturing, Trade and Small/Medium Scale Entrepreneur Service of Padang Pariaman Regency

**Tabel 9.7** Nama dan Alamat KUD Menurut Kecamatan di Kabupaten Padang Pariaman, 2018  
*Name and Address of Village Cooperative in Padang Pariaman Regency, 2018*

	<b>Nama KUD</b> <i>Name Of Cooperative</i>	<b>Desa / Nagari</b> <i>Villagews</i>	<b>Kecamatan</b> <i>Districts</i>
	(1)	(2)	(3)
1.	Malai III Koto	Malai III Koto	Sungai Geringging
2.	Mina Sinar Laut	Pilubang	Sungai Lima
3.	Namli	Pakandangan	Enam Lingkung
4.	Pauh Kambar	Pauh Kamba	Enam Lingkung
1.	Pilubang	Pilubang	Sungai Lima
6.	Sawit Salibutan	Lubuk Alung	Lubuk Alung
7.	Sicincin	Sicincin	2 x 11 Enam Lingkung
8.	Sikukur	Sikukur	V Koto Kampung Dalam
9.	Sintuk	Sintuk	Sintuk Toboh Gadang
10.	Sumber Rezeki	Gadur	Enam Lingkung
11.	Sungai asam/Kop. Serumpun	Sungai Asam	2 x 11 Enam Lingkung
12.	Sungai Buluh	Sungai Buluh	Batang Anai
13.	Sunur	Sunur	Bnan Sabaris
14.	Syukur	Sikukur	V Koto Kampung Dalam
15.	Tandikat	Patamuan	Patamuan
16.	Toboh Gadang	Toboh Gadang	Sintuk Toboh Gadang
17.	Ulakan	Ulakan	Ulakan Tapakis
18.	Amal I	III Koto Aur Malintang	IV Koto Aur Malintang
19.	Amal II	III Koto Aur Malintang	IV Koto Aur Malintang
20.	Anduring	Anduring	V Koto Timur

Bersambung / *To be continued* .....

**Tabel** 9.7 **Lanjutan .....**  
**Table** 9.7 **Continued .....**

	<b>Nama KUD</b> <i>Name Of Cooperative</i>	<b>Desa / Nagari</b> <i>Villagews</i>	<b>Kecamatan</b> <i>Districts</i>
	(1)	(2)	(3)
21.	Balah Air	Balah Air	VII Koto Sungai Sarik
22.	Batu Kalang	Koto dalam	Padang sago
23.	Campago	Campago	V Koto Kampung Dalam
24.	Dwi Sri	Sungai Sarik	VII Koto Sungai Sarik
25.	Gasam Gadang	Gasam	Batang Gasam
26.	Gunung Padang Alai	Padang Alai	V Koto Timur
27.	Harkat Tapakis	Tapakis	Ulakan Tapakis
28.	Kasang	Kasang	Batang Anai
29.	Kayu Tanam	Kayu Tanam	2 x 11 Kayu Tanam
30.	Ketaping	Ketaping	Batang Anai
31.	Kudu Ganting	Kudu	V Koto Timur
32.	Kuranji Hilir	Kuranji Hulu	Sungai Limau
33.	Kuranji Hulu	Kuranji Hulu	Sungai Limau
34.	Limau Purut	Limau Purut	V Koo Timur
35.	Lubuk Alung I	Lubuk Alung	Lubuk Alung
36.	Lubuk Alung II	Lubuk Alung	Lubuk Alung
37.	Lubuk Alung III	Lubuk Alung	Lubuk Alung
38.	Lubuk Pandan	Lubuk Pandan	2 x 11 Enam Lingkung

Sumber : Dinas Perdagangan, Tenaga Kerja, Koperasi dan Usaha Kecil Menengah Kabupaten Padang Pariaman

Source : Co-operation, Manufacturing, Trade and Small/Medium Scale Entrepreneur Service of Padang Pariaman Regency

**Tabel 9.8** Nama dan Anggota KUD Menurut Kecamatan di Kabupaten Padang Pariaman, 2018  
*Name and Address of Village Cooperative by District in Padang Pariaman Regency, 2018*

	Nama KUD <i>Name Of Cooperative</i>	Anggota		
		Laki - Laki	Perempuan	Jumlah
	(1)	(2)	(3)	(4)
1.	Malai III Koto	77	28	105
2.	Mina Sinar Laut	25	125	150
3.	Namli	524	158	682
4.	Pauh Kambar	118	127	245
5.	Pilubang	65	24	89
6.	Sawit Salibutan	14	13	27
7.	Sicincin	446	86	532
8.	Sikucur	122	22	144
9.	Sintuk	123	52	175
10.	Sumber Rezeki	89	110	199
11.	Sungai asam/Kop. Serumpun	70	19	89
12.	Sungai Buluh	69	171	240
13.	Sunur	70	17	87
14.	Syukur	45	19	64
15.	Tandikat	46	15	61
16.	Toboh Gadang	67	11	78
17.	Ulakan	53	43	96
18.	Amal I	62	31	93
19.	Amal II	15	20	35
20.	Anduring	12	15	27

Bersambung / *To be continued* .....



**Tabel** 9.8 **Lanjutan .....**  
**Table** 9.8 **Continued .....**

	Nama KUD <i>Name Of Cooperative</i>	Anggota		
		Laki - Laki	Perempuan	Jumlah
	(1)	(2)	(3)	(4)
21.	Balah Air	187	62	249
22.	Batu Kalang	40	25	65
23.	Campago	155	80	235
24.	Dwi Sri	1 010	200	1 210
25.	Gasam Gadang	70	19	89
26.	Gunung Padang Alai	65	22	87
27.	Harkat Tapakis	75	23	98
28.	Kasang	35	14	49
29.	Kayu Tanam	133	42	175
30.	Ketaping	145	50	195
31.	Kudu Ganting	205	165	370
32.	Kuranji Hilir	97	28	125
33.	Kuranji Hulu	78	55	133
34.	Limau Purut	88	35	123
35.	Lubuk Alung I	92	80	172
36.	Lubuk Alung II	89	43	132
37.	Lubuk Alung III	435	169	604
38.	Lubuk Pandan	87	34	121
	<b>Jumlah/Total</b>	<b>5 198</b>	<b>2 252</b>	<b>7 450</b>

Sumber : Dinas Perdagangan, Tenaga Kerja, Koperasi dan Usaha Kecil Menengah Kabupaten Padang Pariaman

Source : *Co-operation, Manufacturing, Trade and Small/Medium Scale Entrepreneur Service of Padang Pariaman Regency*

# BAB 10

## TRANSPORTASI DAN KOMUNIKASI

TRANSPORTATION AND  
COMMUNICATION

Jumlah Pesawat  
Datang dan Berangkat  
Melalui Bandara  
Internasional  
Minangkabau (BIM)

Panjang  
Jalan Kabupaten  
2.072,40 Km

Panjang  
Jalan Provinsi  
95,77 Km

Panjang  
Jalan Negara  
83,57 Km

Pesawat Datang  
14.978  
Penerbangan

Pesawat Berangkat  
14.975  
Penerbangan





## PENJELASAN TEKNIS

1. **Kendaraan bermotor** adalah setiap kendaraan yang digerakkan oleh peralatan teknik yang ada pada kendaraan tersebut, biasanya digunakan untuk angkutan orang atau barang di atas jalan raya selain kendaraan yang berjalan di atas rel. Kendaraan bermotor yang dicatat adalah semua jenis kendaraan kecuali kendaraan bermotor TNI/Polri dan Korps Diplomatik.
2. **Mobil penumpang** adalah setiap kendaraan bermotor yang dilengkapi dengan tempat duduk untuk sebanyak-banyaknya delapan orang, tidak termasuk tempat duduk untuk pengemudi, baik dilengkapi atau tidak dilengkapi bagasi.
3. **Mobil bis** adalah setiap kendaraan bermotor yang dilengkapi dengan tempat duduk untuk lebih dari delapan orang, tidak termasuk tempat duduk untuk pengemudi, baik dilengkapi atau tidak dilengkapi bagasi.
4. **Mobil truk** adalah setiap kendaraan bermotor yang digunakan untuk angkutan barang, selain mobil penumpang, mobil bis dan kendaraan bermotor roda dua.
5. **Kereta api** adalah kendaraan dengan tenaga gerak (listrik, diesel atau tenaga uap) yang berjalan sendiri maupun dirangkaikan dengan kendaraan lain,

## TECHNICAL NOTES

1. **Motor vehicles** are any kind of vehicles motorized by machine set up in those vehicles, they are usually used for transporting peoples or goods on roads except vehicles moving along a railway line. The data cover all kinds of motor vehicles except those belong to Indonesia Army Force Indonesian State Police and Diplomatic Corps.
2. **Passenger cars** are any motor vehicles with no more than eight seats, excluding seat for driver, it can be with or without hoot.
3. **Buses** are large passenger cars having seats for more than eight passengers, excluding seat for driver, it can be with or without hoot.
4. **Trucks** are any motor vehicles used to transport goods excluding passenger cars, buses, and motorcycles.
5. **Train** is a coach or a number of coaches joined together, moving along a railway line. It can be passenger train or freight train.

yang akan atau sedang bergerak di atas rel, terdiri dari kereta penumpang dan kereta barang.

6. **Kilometer penumpang** adalah jumlah kilometer dari semua penumpang yang berangkat. Besaran ini merupakan penjumlahan jarak asal tujuan masing-masing penumpang.
  7. **Rata-rata jarak perjalanan per penumpang** adalah rata-rata yang ditempuh oleh setiap penumpang, atau jumlah kilometer penumpang dibagi dengan jumlah penumpang berangkat.
  8. **Kilometer ton** adalah jumlah kilometer semua ton yang diangkut. Besaran ini merupakan hasil penjumlahan jarak asal tujuan masing-masing barang dalam ton.
  9. **Rata-rata jarak angkut barang** adalah rata-rata jarak yang ditempuh oleh setiap ton barang atau jumlah kilometer ton dibagi dengan ton dimuat.
  10. **Kunjungan kapal** adalah kapal yang datang di pelabuhan baik untuk berlabuh di perairan maupun bersandar di dermaga.
  11. **Gross Ton (GT)** adalah volume ruangan kapal dalam m<sup>3</sup>, kecuali terowongan, lubang poros baling-baling, tempat jangkar, dan alas ganda.
6. **Passenger kilometer** is total kilometers of all departing passenger. This measurement is the sum of distance between the place of origin and the place of destination taken by all passengers.
  7. **Mean distance of journey per passenger** is mean distance taken by each passenger or total of passenger-kilometer divided by the number of departing passengers.
  8. **Ton-kilometer** is total kilometer of all cargoes carried. This is the sum of distance from area of origin to area of destination for each ton of cargoes.
  9. **Mean distance of cargoes loaded** is mean distance of each ton of cargoes loaded or total ton-kilometer divided by total ton of cargoes loaded.
  10. **Ship call** is a ship arriving at a port either for mooring or berthing.
  11. **Gross Ton (GT)** is total volume of all room in a ship (m<sup>3</sup>), excluding the volume of tunnel, the axle of

*propellers, the anchor, and the chain locker.*

12. **Kantor Pos** adalah tempat pemberi pelayanan komunikasi tertulis dan atau surat elektronik, layanan paket, layanan logistik, layanan transaksi keuangan, dan layanan keagenan pos untuk kepentingan umum. Rumah pos berfungsi sama seperti kantor pos dan kantor pos pembantu, bedanya rumah pos biasanya terletak di daerah terpencil.
  13. **Telekomunikasi** adalah setiap pemancaran, pengiriman dan atau penerimaan dari setiap informasi dalam bentuk tanda-tanda, isyarat, tulisan, gambar, suara dan bunyi melalui sistem kawat, optik, radio atau sistem elektromagnetik lainnya.
  14. **Jaringan telekomunikasi** adalah rangkaian perangkat telekomunikasi dan kelengkapannya yang digunakan dalam bertelekomunikasi.
12. **Post Office** is a service provider facility of written communication and or electronic mail, parcel service, logistics services, financial transaction services, and postal services to the public. Postal house has the same function as the post office and subsidiary of post office, the difference is that postal house is usually located in remote areas.
  13. **Telecommunication** includes every transmitting, delivering and or receiving from every information of marking, signal, article, picture, sound and voice through strand of wire system, optic, radio or other electromagnetic system.
  14. **Telecommunication network** is peripheral network of telecommunication and its equipment used in the means of telecommunication.

**ULASAN**

Panjang jalan di Kabupaten Padang Pariaman selama tahun 2018 tidak mengalami perubahan, dimana total panjang jalan adalah 2.251,74 Km, dengan rincian panjang Jalan Negara 83,57 Km, Jalan Propinsi 95,77 Km dan Jalan Kabupaten 2.072,40 Km. Sedangkan panjang Jalan Kabupaten menurut jenis permukaannya mengalami sedikit perubahan. Pada tahun 2017 panjang Jalan Kabupaten dengan permukaan aspal tercatat sepanjang 1.293,50 km, sedangkan pada tahun 2018 meningkat menjadi 1.316,90 Km.

Jumlah jembatan negara di Kabupaten Padang Pariaman adalah sebanyak 47 buah jembatan dengan panjang 1.153,70 m, sedangkan jembatan propinsi sebanyak 44 buah dengan panjang 891,15 m, dan jembatan kabupaten sebanyak 216 buah dengan panjang 2.902,00 m.

Jumlah kendaraan wajib uji di Kabupaten Padang Pariaman tahun 2018 adalah sebanyak 3.732 kendaraan atau meningkat sebanyak 927 kendaraan dibandingkan tahun 2017. Rincian kendaraan wajib uji tersebut adalah 96 mobil penumpang, 224 bus dan 3.412 truk.

Sarana perhubungan darat lain yang beroperasi di Kabupaten Padang Pariaman adalah kereta api. Kereta api menjadi alternatif lain transportasi darat untuk jalur Padang–Pariaman. Jumlah penumpang yang memanfaatkan fasilitas ini pada tahun 2017 adalah sebanyak 635.777 penumpang dengan nilai pendapatan untuk PT. Kereta Api Indonesia sebagai pengelola adalah sebesar 3.179 juta rupiah. Sedangkan pada tahun 2018 jumlah penumpang meningkat menjadi 636.511 orang dan tentu saja menambah total pendapatan menjadi sebesar 3.233 juta rupiah.

**DESCRIPTION**

*The length of roads in Padang Pariaman Regency during 2018 has not changed, where the total length of the road is 2,251.74 Km, with details of the length of the State Road 83.57 Km, Provincial Road 95.77 Km and Regency Road 2,072.40 Km. While the length of the Regency Road according to the type of surface experienced a slight change. In 2017 the length of Regency Road with asphalt surface was recorded at 1,293.50 km, while in 2018 it increased to 1,316.90 Km.*

*The number of state bridges in Padang Pariaman Regency is 47 bridges with a length of 1,153.70 m, while provincial bridges are 44 pieces with a length of 891.15 m, and district bridges with 216 pieces with a length of 2,902.00 m.*

*The number of mandatory test vehicles in Padang Pariaman Regency in 2018 was 3,732 vehicles or an increase of 927 vehicles compared to 2017. The details of the required test vehicles were 96 passenger cars, 224 buses and 3,412 trucks.*

*Another land transportation facility operating in Padang Pariaman Regency is a train. The train is another alternative for land transportation for the Padang-Pariaman route. The number of passengers utilizing this facility in 2017 was 635,777 passengers with an income value for PT. Kereta Api Indonesia as manager is 3,179 million rupiah. Whereas in 2018 the number of passengers increased to 636,511 people and of course increased total revenue to 3,233 million rupiah..*

Kegiatan transportasi udara melalui Bandara Internasional Minangkabau (BIM) selama tahun 2018 menunjukkan peningkatan yang cukup berarti yang ditandai dengan meningkatnya jumlah pesawat komersial yang berangkat dan yang datang dari dan ke BIM.

Pada tahun 2018 khususnya penerbangan domestik, jumlah pesawat komersial yang datang berjumlah sebanyak 13.801 kali dan yang diberangkatkan sebanyak 13.692 kali. Sedangkan untuk penerbangan internasional pada tahun 2017 tercatat sebanyak 1.177 kali yang datang dan sebanyak 1.283 kali yang diberangkatkan dari BIM.

Peningkatan jumlah penerbangan tentu saja disebabkan oleh peningkatan jumlah penumpang. Pada tahun 2018 jumlah penumpang yang datang di BIM untuk penerbangan domestik adalah sebanyak 1.871.484 penumpang dan berangkat dari BIM sebanyak 1.896.530 penumpang. Sedangkan jumlah penumpang yang datang pada penerbangan internasional pada tahun 2018 adalah sebanyak 141.534 penumpang dan yang berangkat sebanyak 143.424 penumpang.

Surat biasa yang dikirim oleh Kantor Pos Padang Pariaman adalah sebanyak 2.420 surat dan diterima sebanyak 17.570 surat, sedangkan surat kilat khusus dikirim sebanyak 14.885 dan diterima 80.384 surat.

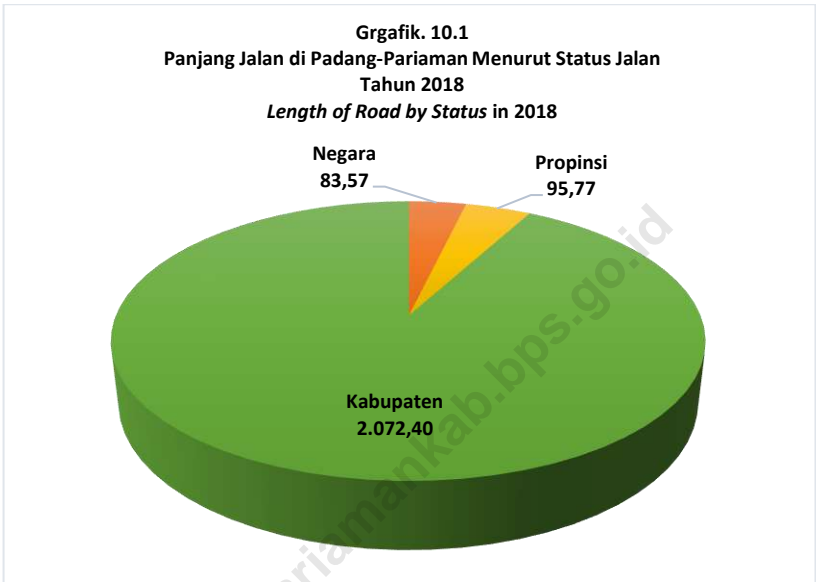
*Air transportation activities through the Minangkabau International Airport (BIM) during 2018 showed a significant increase marked by the increasing number of commercial aircraft departing and coming from and to BIM.*

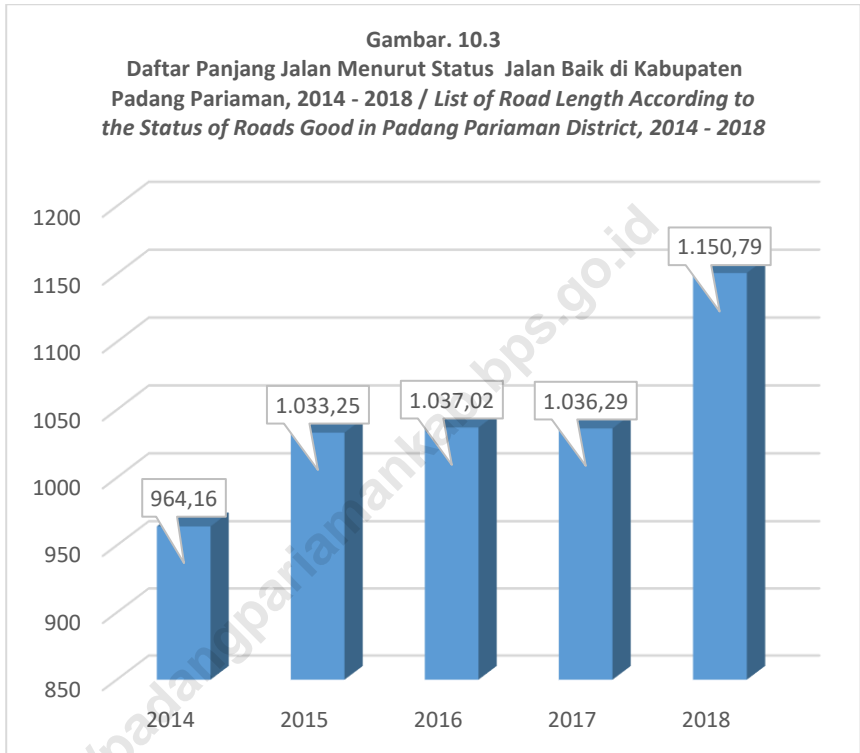
*In 2018, especially domestic flights, the number of commercial aircraft that came amounted to 13,801 times and departed as many as 13,692 times. While for international flights in 2017 there were 1,177 times which came and 1,283 times which were departed from BIM.*

*An increase in the number of flights is of course caused by an increase in the number of passengers. In 2018 the number of passengers arriving at BIM for domestic flights was 1,871,484 passengers and departing from BIM as many as 1,896,530 passengers. While the number of passengers arriving on international flights in 2018 was 141,534 passengers and departing were 143,424 passengers.*

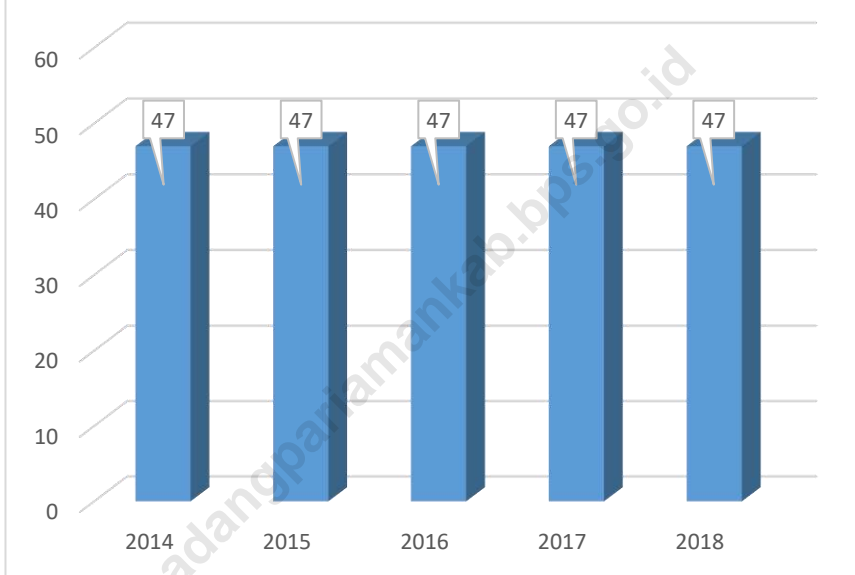
*Ordinary letters sent by the Padang Pariaman Post Office were 2,420 letters and received as many as 17,570 letters, while special express mails were sent as many as 14,885 and received 80,384 letters.*







Gambar . 10.4  
Banyaknya Jembatan di Kabupaten Padang Pariaman Tahun 2014 -  
2018 / Number of Bridge in Padang Pariaman District in 2014 -  
2018



## 10.1 PERHUBUNGAN DARAT / ROAD TRANSPORTATION

**Tabel 10.1.1** Panjang Jalan Negara, Propinsi dan Kabupaten Menurut Kecamatan di Kabupaten Padang Pariaman, 2018  
*Length of State Road, Province and Regency by Sub District in Padang Pariaman Regency, 2018*

	Kecamatan <i>Districts</i>	Panjang Jalan ( Km ) <i>Length of Road ( Km )</i>			Jumlah <i>Total</i>
		Negara <i>National</i>	Propinsi <i>Provinci</i>	Kabupaten <i>Regency</i>	
	(1)	(2)	(3)	(4)	(5)
1.	Batang Anai	12,95	12,87	139,15	164,97
2.	Lubuk Alung	9,01	7,25	153,5	169,76
3.	Sintuk Toboh Gadang	8,07	-	30,25	38,32
4.	Ulakan Tapakis	-	6,3	79,00	85,30
5.	Nan Sabaris	8,19	5,78	174,70	188,67
6.	2 x 11 Enam Lingkung	8,63	8,18	69,20	86,01
7.	Enam Lingkung	2,38	6,39	140,70	149,47
8.	2 x 11 Kayu Tanam	11,63	-	100,10	111,73
9.	VII Koto	-	8,18	210,70	218,88
10.	Patamuan	-	9,38	77,30	86,68
11.	Padang Sago	-	5,65	51,90	57,55
12.	V Koto Kampung Dalam	1,44	-	76,70	78,14
13.	V Koto Timur	-	-	1270	127,00
14.	Sungai Limau	14,9	6,91	167,60	189,41
15.	Batang Gasan	6,37	-	90,00	96,37
16.	Sungai Geringging	-	10,95	165,40	176,35
17.	IV Koto Aur Malintang	-	7,93	219,20	227,13
		<b>2018</b>	<b>83,57</b>	<b>95,77</b>	<b>2 072,40</b>
		<b>2017</b>	<b>83,57</b>	<b>95,77</b>	<b>2 072,40</b>
	<b>Sub Jumlah sub Total</b>	<b>2016</b>	<b>84,30</b>	<b>83,65</b>	<b>2 072,40</b>
		<b>2015</b>	<b>84,30</b>	<b>83,65</b>	<b>2 072,40</b>
		<b>2014</b>	<b>84,30</b>	<b>83,65</b>	<b>2 072,40</b>

Sumber : Dinas Pekerjaan Umum dan Penataan Ruang Kabupaten Padang Pariaman

Source : *Public Work Service and Spatial planning of Padang Pariaman Regency*

**Tabel 10.1.2 Panjang Jalan Kabupaten Menurut Jenis Permukaan Jalan dan Kecamatan di Kabupaten Padang Pariaman, 2018**  
*Length Of Road By Surface Type by Sub District in Padang Pariaman Regency, 2018*

	Kecamatan <i>Districts</i>	Jenis Permukaan Jalan ( Km ) <i>Type Of Surface ( Km )</i>			Jumlah <i>Total</i>
		Aspal / <i>Paved Road</i>	Kerikil <i>Gravel</i>	Tanah <i>Clay</i>	
		(1)	(2)	(3)	
1.	Batang Anai	99,80	38,35	1,00	139,15
2.	Lubuk Alung	119,00	18,80	15,70	153,50
3.	Sintuk Toboh Gadang	16,60	13,65	-	30,25
4.	Ulakan Tapakis	53,60	23,30	2,10	79,00
5.	Nan Sabaris	138,20	32,50	4,00	174,70
6.	2 x 11 Enam Lingkung	30,30	16,10	22,80	69,20
7.	Enam Lingkung	100,60	36,90	3,20	140,70
8.	2 x 11 Kayu Tanam	52,60	27,80	19,70	100,10
9.	VII Koto	130,30	63,20	17,20	210,70
10.	Patamuan	55,00	14,30	8,00	77,30
11.	Padang Sago	41,90	10,00	-	51,90
12.	V Koto Kampung Dalam	59,20	16,50	1,00	76,70
13.	V Koto Timur	100,70	16,30	10,00	127,00
14.	Sungai Limau	87,90	40,90	38,80	167,60
15.	Batang Gasan	57,10	21,40	11,50	90,00
16.	Sungai Geringging	86,50	57,90	21,00	165,40
17.	IV Koto Aur Malintang	87,60	113,80	17,80	219,20
	<b>2018</b>	<b>1 316,90</b>	<b>561,70</b>	<b>193,80</b>	<b>2 072,40</b>
	<b>2017</b>	<b>1 293,50</b>	<b>581,00</b>	<b>197,90</b>	<b>2 072,40</b>
<b>Sub Jumlah</b>	<b>2016</b>	<b>1 112,35</b>	<b>717,70</b>	<b>242,35</b>	<b>2 071,40</b>
<b>sub Total</b>	<b>2015</b>	<b>1 111,35</b>	<b>717,70</b>	<b>242,35</b>	<b>2 071,40</b>
	<b>2014</b>	<b>1 087,85</b>	<b>279,78</b>	<b>704,77</b>	<b>2 072,40</b>

Sumber : Dinas Pekerjaan Umum dan Penataan Ruang Kabupaten Padang Pariaman  
 Source : *Public Work Service and Spatial planning of Padang Pariaman Regency*

**Tabel 10.1.3** Daftar Panjang Jalan Menurut Status Jalan (Kondisi Permukaan Jalan) di Kabupaten Padang Pariaman, 2018  
*Length of Road By Status And Condition ( Surface Type of Road ) in Padang Pariaman Regency, 2018*

	Status Jalan <i>Road Status</i>	Kondisi Permukaan Jalan ( Km ) <i>Length Of Surface Condition ( Km )</i>			Jumlah <i>Total</i>
		Baik <i>Good</i>	Sedang <i>Medium</i>	Rusak <i>Bad</i>	
	(1)	(2)	(3)	(4)	(6)
1.	Jalan Negara <i>National Road</i>	83,57	-	-	83,57
2.	Jalan Propinsi <i>Provinci Road</i>	13,47	46,76	35,54	95,77
3.	Jalan Kabupaten <i>Regency Road</i>	1 053,75	236,95	781,70	2 072,40
	<b>2018</b>	<b>1 150,79</b>	<b>283,71</b>	<b>817,24</b>	<b>2 251,74</b>
	<b>2017</b>	<b>1 036,29</b>	<b>304,41</b>	<b>910,94</b>	<b>2 251,64</b>
	<b>2016</b>	<b>1 037,02</b>	<b>304,41</b>	<b>911,66</b>	<b>2 253,09</b>
	<b>2015</b>	<b>1 033,25</b>	<b>217,60</b>	<b>989,50</b>	<b>2 240,35</b>
	<b>2014</b>	<b>964,16</b>	<b>312,97</b>	<b>963,22</b>	<b>2 240,35</b>
	<b>Sub Jumlah sub Total</b>				

Sumber : Dinas Pekerjaan Umum dan Penataan Ruang Kabupaten Padang Pariaman  
 Source : *Public Work Service and Spatial planning of Padang Pariaman Regency*

**Tabel 10.1.4** Daftar Panjang Jalan Kabupaten Menurut Jenis Permukaan Jalan dan Kecamatan di Kabupaten Padang Pariaman, 2018  
*Length Of Road By Status And Surface Type ( Km ) in Padang Pariaman Regency, 2018*

Kecamatan / Ruas Jalan / Districts / Road	Ruas Jalan / Roads Status	Kelas Jalan / Roads Class	Panjan g Jalan (Km) / Roads Length (Km)	Jenis Pengkerasan (Km) Type of Surface (Km)		
				Aspal / Asphalt	Macad am / Macad am	Tanah Ground
(2)	(3)	(4)	(5)	(6)	(7)	(8)
I. Jln Sicincin - Simpang Kurai Taji						
1. 2x11 Enam Lingkung	P.028	III.B	1,74	1,74	-	-
2. VII Koto	P.028	III.B	8,18	8,18	-	-
3. Padang Sago	P.028	III.B	4,29	4,29	-	-
II. Lubuk Basung – Sungai Limau						
1. Sungai Limau	P.072	III.B	6,91	6,91	-	-
2. Sungai Geringging	P.072	III.B	10,95	10,95	-	-
3. IV Koto Aur Malintang	P.072	III.B	7,93	7,93	-	-
III. Simp. Duku (Ketaping) - Pariaman						
1. Nan Sebaris	P.075	III.B	5,78	5,78	-	-
2. Ulakan Tapakis	P.075	III.B	6,30	6,30	-	-
3. Batang Anai	P.075	III.B	12,38	12,38	-	-
IV. Simpang Koto Mambang - Balingka						
1. Patamuan	P.078	III.B	9,38	9,38	-	-
2. Padang Sago	P.078	III.B	1,36	1,36	-	-
V. Jalan Duku - Sicincin						
1. Batang Anai	P.087	III.B	0,49	0,30	-	0,19
2. Lubuk Alung	P.087	III.B	7,25	-	-	7,25
3. Enam Lingkung	P.087	III.B	6,39	-	-	6,39
4. 2X11 Enam Lingkung	P.087	III.B	6,44	-	-	6,44

Sumber : Dinas Pekerjaan Umum dan Penataan Ruang Kabupaten Padang Pariaman  
 Source : *Public Work Service and Spatial planning of Padang Pariaman Regency*

**Tabel 10.1.5 Panjang Jalan dan Jembatan Negara ( Nasional ) di Kabupaten Padang Pariaman, 2018**  
**Length of Road and State Brige (National) in Padang Pariaman Regency, 2018**

	Lokasi <i>Location</i>	Jalan / Road			Jembatan / Bridge	
		Km - Km <i>Km to Km</i>	Panjang Length ( Km )	Pengerasan Surface	Banyaknya Number	Panjang Length ( M )
		(1)	(2)	(3)	(4)	(5)
1.	Batas Kota Padang - Lubuk Alung	18+200 - 33+300	15,10	Aspal	6	242,00
2.	Lubuk Alung - Sicincin	33+300 - 47+750	14,45	Aspal	5	103,40
3.	Sicincin - Batas Tanah Datar	47+750 - 62+200	14,45	Aspal	8	166,90
4.	Lubuk Alung - Batas Pariaman	33+300 - 50+600	17,30	Aspal	11	167,80
5.	Batas Pariaman - Batas Agam	62+500 - 85+500	23,00	Aspal	17	473,60
	<b>2018</b>	-	<b>84,30</b>	-	<b>47</b>	<b>1 153,70</b>
	<b>2017</b>	-	<b>84,30</b>	-	<b>47</b>	<b>1 153,70</b>
	<b>2016</b>	-	<b>84,30</b>	-	<b>47</b>	<b>1 153,70</b>
	<b>2015</b>	-	<b>84,30</b>	-	<b>47</b>	<b>1 153,70</b>
	<b>2014</b>	-	<b>84,30</b>	-	<b>47</b>	<b>1 153,70</b>

Sumber : Dinas Pekerjaan Umum dan Penataan Ruang Kabupaten Padang Pariaman  
 Source : *Public Work Service and Spatial planning of Padang Pariaman Regency*



TRANSPORTATION AND COMMUNICATION

**Tabel 10.1.6 Panjang Jalan dan Jembatan Propinsi di Kabupaten Padang Pariaman, 2018**  
**Length of Road and Province Bridge in Padang Pariaman Regency, 2018**

	Lokasi <i>Location</i>	Jalan / Road			Jembatan / Bridge	
		Km - Km <i>Km to Km</i>	Panjang Length ( Km )	Pengerasan Surface	Banyaknya Number	Panjang Length ( M )
	(1)	(2)	(3)	(4)	(5)	(6)
1.	Sicincin - Simpang Kurai Taji	18+200 - 33+300	15,10	Aspal	3	27,00
2.	Sungai Limau - Sungai Geringging	33+300 - 47+750	14,45	Aspal	15	180,90
3.	Batas Kabupaten Agam	47+750 - 62+200	14,45	Aspal	12	427,25
4.	Batas Pariaman - Ketaping - Duku	33+300 - 50+600	17,30	Aspal	9	106,00
5.	Koto Mambang - Malalak	62+500 - 85+500	23,00	Aspal	5	150,00
	<b>2018</b>	-	<b>84,30</b>	-	<b>44</b>	<b>891,15</b>
	<b>2017</b>	-	<b>84,30</b>	-	<b>44</b>	<b>891,15</b>
<b>Sub Jumlah</b>	<b>2016</b>	-	<b>83,65</b>	-	<b>39</b>	<b>741,15</b>
<b>sub Total</b>	<b>2015</b>	-	<b>83,65</b>	-	<b>39</b>	<b>741,15</b>
	<b>2014</b>	-	<b>83,65</b>	-	<b>39</b>	<b>741,15</b>

Sumber : Dinas Pekerjaan Umum dan Penataan Ruang Kabupaten Padang Pariaman  
 Source : *Public Work Service and Spatial planning of Padang Pariaman Regency*

**Tabel 10.1.7** Jumlah dan Luas Daerah Irigasi di Kabupaten Padang Pariaman, 2018  
*Number and Size of Irrigation Area in Padang Pariaman Regency, 2018*

	Kecamatan <i>Districts</i>	Jumlah <i>Total</i>	Luas <i>Area</i>
	(1)	(2)	(3)
1.	Batang Anai	12	1 503,00
2.	Lubuk Alung	9	583,00
3.	Sintuk Toboh Gadang	6	1 780,00
4.	Ulakan Tapakis	1	400,00
5.	Nan Sabaris	10	2 569,00
6.	2 x 11 Enam Lingkung	23	490,00
7.	Enam Lingkung	14	452,50
8.	2 x 11 Kayu Tanam	44	1 945,50
9.	VII Koto	43	2 572,00
10.	Patamuan	50	2 526,00
11.	Padang Sago	14	473,00
12.	V Koto Kampung Dalam	33	1 173,00
13.	V Koto Timur	23	934,00
14.	Sungai Limau	35	1 380,00
15.	Batang Gasan	19	1 046,00
16.	Sungai Geringging	29	1 592,00
17.	IV Koto Aur Malintang	50	4 192,00
	<b>Jumlah</b>	<b>415</b>	<b>25 611,00</b>
	<b>Total</b>	<b>415</b>	<b>25 611,00</b>
	<b>2017</b>	<b>415</b>	<b>25 611,00</b>

Sumber : Dinas Pekerjaan Umum dan Penataan Ruang Kabupaten Padang Pariaman

Source : *Public Work Service and Spatial planning of Padang Pariaman Regency*

TRANSPORTATION AND COMMUNICATION

**Tabel 10.1.8** Macam / Jenis Jembatan di Kabupaten Padang Pariaman, 2018  
*Type/Kind Of Regency Bridge in Padang Pariaman Regency, 2018*

	<b>Jenis Jembatan Type of Bridge</b>	<b>Banyaknya Jembatan/ Number of Bridge ( Buah )</b>	<b>Panjang Jalan Length of Road ( m )</b>
	(1)	(2)	(3)
1.	Jembatan Rangka Baja/ Steel Bridge	10	550,00
2.	Jembatan Lengger Besi/ Iron Bridge	114	1 271,00
3.	Jembatan Beton/ Concrete Bridge	78	538,00
4.	Jembatan Gantung / Suspension Bridge	8	339,00
5.	Jembatan Bally/ Bally Bridge	4	165,00
6.	Jembatan Kayu/ Wood Bridge	2	39,00
	<b>2018</b>	<b>216</b>	<b>2 902,00</b>
	<b>2017</b>	<b>212</b>	<b>2 796,00</b>
<b>Jumlah</b>	<b>2016</b>	<b>212</b>	<b>2 796,00</b>
<b>Total</b>	<b>2015</b>	<b>212</b>	<b>2 796,00</b>
	<b>2014</b>	<b>212</b>	<b>2 796,00</b>

Sumber : Dinas Pekerjaan Umum dan Penataan Ruang Kabupaten Padang Pariaman  
 Source : Public Work Service and Spatial planning of Padang Pariaman Regency

**Tabel 10.1.9** Panjang Jalan Menurut Status Jalan dan Jenis Permukaan Aspal di Kabupaten Padang Pariaman, 2018  
*Road Length According to Road Status and Asphalt Surface Type in Padang Pariaman Regency, 2018*

	Status Jalan <i>Road Status</i>	Aspal <i>(Asphalt)</i>	Kerikil <i>(Gravel)</i>	Tanah <i>(Clay)</i>	Jumlah <i>(Total)</i>
	(1)	(2)	(3)	(4)	(5)
1.	Jalan Negara <i>National Road</i>	83,57	-	-	83,57
2.	Jalan Propinsi <i>Provinci Road</i>	95,77	-	-	95,77
3.	Jalan Kabupaten <i>Regency Road</i>	1316,90	561,70	193,80	2072,40
	<b>2018</b>	<b>1 496,24</b>	<b>561,70</b>	<b>193,80</b>	<b>2 251,74</b>
	<b>2017</b>	<b>1 428.24</b>	<b>606.60</b>	<b>286.80</b>	<b>2 321.64</b>
<b>Jumlah Total</b>	<b>2016</b>	<b>1 280.30</b>	<b>2 310,25</b>	<b>242.35</b>	<b>2 240.35</b>
	<b>2015</b>	<b>1 255.80</b>	<b>2 240,35</b>	<b>704.77</b>	<b>2 240.35</b>
	<b>2014</b>	<b>1 204.50</b>	<b>2 240,35</b>	<b>746.90</b>	<b>2 240.35</b>

Sumber : Dinas Pekerjaan Umum dan Penataan Ruang Kabupaten Padang Pariaman

Source : *Public Work Service and Spatial planning of Padang Pariaman Regency*

TRANSPORTATION AND COMMUNICATION

**Tabel** 10.1.10 **Jumlah Kendaraan Wajib Uji Menurut Jenis Kendaraan di Kabupaten Padang Pariaman, 2014- 2018**  
**Table** 10.1.10 **Number Of Compulsory Test Car By Kind Of Vehicles Padang Pariaman Regency, 2014-2018**

	Keterangan <i>Explanation</i>	Tahun <i>Year</i>				
		2014	2015	2016	2017	2018
	(1)	(2)	(3)	(4)	(5)	(6)
1.	Mobil Penumpang <i>Passanger</i>					
	a. Umum	116	233	109	116	96
	b. Tidak Umum	-	7	-	-	-
2.	Bus / <i>Bus</i>					
	a. Umum	445	238	460	434	202
	b. Tidak Umum	3	1	1	13	15
	c. Dinas	3	7	7	5	7
3.	Truk / <i>Truck</i>					
	a. Umum	81	8	8	96	381
	b. Tidak Umum	1 889	903	2 016	2 131	3 027
	c. Dinas	7	-	-	10	4
	<b>Jumlah</b>	<b>2 544</b>	<b>1 397</b>	<b>2 601</b>	<b>2 805</b>	<b>3 732</b>

Sumber : Dinas Pehubungan Kabupaten Padang Pariaman  
 Source : *Transportation Service of Padang Pariaman Regency*

**Tabel 10.1.11** Jumlah Kendaraan Bermotor Wajib Uji Menurut Jenis Kendaraan dan Kecamatan di Kabupaten Padang Pariaman, 2018  
*Number Of Bus Passenger By Kind Of Vehicles By Districts in Padang Pariaman Regency, 2018*

	Kecamatan <i>Districts</i>	Mobil Penumpang <i>Pasanger</i> Car	Bus Bus	Truk <i>Truck</i>	Jumlah <i>Total</i>
	(1)	(2)	(3)	(4)	(5)
1.	Batang Anai	15	29	341	385
2.	Lubuk Alung	14	15	379	408
3.	Sintuk Toboh Gadang	5	6	188	199
4.	Ulakan Tapakis	-	4	141	145
5.	Nan Sabaris	6	4	107	117
6.	2 x 11 Enam Lingkung	6	8	169	183
7.	Enam Lingkung	5	10	148	163
8.	2 x 11 Kayu Tanam	4	3	154	161
9.	VII Koto	5	23	125	153
10.	Patamuan	-	-	97	97
11.	Padang Sago	-	2	105	107
12.	V Koto Kampung Dalam	10	15	145	170
13.	V Koto Timur	6	16	206	228
14.	Sungai Limau	9	20	151	180
15.	Batang Gasan	3	13	98	114
16.	Sungai Geringging	4	15	184	203
17.	IV Koto Aur Malintang	4	19	289	312
	<b>2018</b>	<b>96</b>	<b>202</b>	<b>3 027</b>	<b>3 325</b>
	<b>2017</b>	<b>109</b>	<b>285</b>	<b>2 411</b>	<b>2 805</b>
	<b>2016</b>	<b>109</b>	<b>468</b>	<b>2 024</b>	<b>2 601</b>
	<b>2015</b>	<b>116</b>	<b>451</b>	<b>1 937</b>	<b>2 504</b>
	<b>2014</b>	<b>131</b>	<b>466</b>	<b>1 832</b>	<b>2 429</b>

Sumber : Dinas Pehubungan Kabupaten Padang Pariaman

Source : *Transportation Service of Padang Pariaman Regency*

TRANSPORTATION AND COMMUNICATION

**Tabel 10.1.12** Jumlah Kendaraan Wajib Uji Menurut Jenis Kendaraan dan Bulan di Kabupaten Padang Pariaman, 2018  
*Number of Bus Passenger By Kind of Vehicles By Month in Padang Pariaman Regency, 2018*

	Bulan Month	Mobil Penumpang / Passenger			Jumlah total
		Umum Public	Tidak Umum Private Owner	Dinas Government	
	(1)	(2)	(3)	(4)	(5)
1.	Januari January	-	-	-	-
2.	Pebruari February	8	-	-	8
3.	Maret March	4	-	-	4
4.	April April	12	-	-	12
5.	Mei May	7	-	-	7
6.	Juni June	5	-	-	5
7.	Juli July	14	-	-	14
8.	Agustus August	9	-	-	9
9.	September September	11	-	-	11
10.	Oktober October	6	-	-	6
11.	Nopember November	9	-	-	9
12.	Desember December	11	-	-	11
	<b>2018</b>	<b>96</b>	<b>-</b>	<b>-</b>	<b>96</b>
	<b>2017</b>	<b>550</b>	<b>13</b>	<b>5</b>	<b>568</b>
<b>Jumlah Total</b>	<b>2016</b>	<b>239</b>	<b>2</b>	<b>-</b>	<b>241</b>
	<b>2015</b>	<b>437</b>	<b>4</b>	<b>-</b>	<b>441</b>
	<b>2014</b>	<b>116</b>	<b>-</b>	<b>-</b>	<b>116</b>

Bersambung / To be continued .....

**Tabel**      **10.1.12**      **Lanjutan .....**  
**Table**      **Continued .....**

	<b>Bulan Month</b>	<b>Bus / Bus</b>			<b>Jumlah Total</b>
		<b>Umum Public</b>	<b>Tidak Umum Private Owner</b>	<b>Dinas Government</b>	
	(1)	(2)	(3)	(4)	(5)
1.	Januari <i>January</i>	15	4	2	21
2.	Pebruari <i>February</i>	25	2	1	28
3.	Maret <i>March</i>	17	1	-	18
4.	April <i>April</i>	26	1	1	28
5.	Mei <i>May</i>	13	-	-	13
6.	Juni <i>June</i>	21	2	1	24
7.	Juli <i>July</i>	23	1	-	24
8.	Agustus <i>August</i>	19	-	2	21
9.	September <i>September</i>	24	-	-	24
10.	Oktober <i>October</i>	8	1	-	9
11.	Nopember <i>November</i>	6	2	-	8
12.	Desember <i>December</i>	5	1	-	6
	<b>2018</b>	<b>202</b>	<b>15</b>	<b>7</b>	<b>224</b>
	<b>2017</b>	<b>434</b>	<b>13</b>	<b>5</b>	<b>452</b>
<b>Jumlah Total</b>	<b>2016</b>	<b>244</b>	<b>8</b>	<b>7</b>	<b>259</b>
	<b>2015</b>	<b>444</b>	<b>4</b>	<b>-</b>	<b>451</b>
	<b>2014</b>	<b>460</b>	<b>3</b>	<b>-</b>	<b>466</b>

Bersambung / *To be continued* .....



TRANSPORTATION AND COMMUNICATION

Tabel 10.1.12 Lanjutan .....  
 Table 10.1.12 Continued .....

	Bulan Month	Truk / Truck			Jumlah Total
		Umum Public	Tidak Umum Private Owner	Dinas Government	
	(1)	(2)	(3)	(4)	(5)
1.	Januari January	21	253	-	274
2.	Pebruari February	25	258	-	283
3.	Maret March	18	250	-	268
4.	April April	27	275	1	303
5.	Mei May	31	262	-	293
6.	Juni June	23	162	-	185
7.	Juli July	18	305	-	323
8.	Agustus August	42	266	2	310
9.	September September	47	209	-	256
10.	Oktober October	54	302	-	356
11.	Nopember November	60	284	1	345
12.	Desember December	15	201	-	216
	<b>2018</b>	<b>381</b>	<b>3 027</b>	<b>4</b>	<b>3 412</b>
	<b>2017</b>	<b>96</b>	<b>814</b>	<b>10</b>	<b>920</b>
<b>Jumlah Total</b>	<b>2016</b>	<b>33</b>	<b>1 063</b>	<b>-</b>	<b>1 096</b>
	<b>2015</b>	<b>81</b>	<b>1 849</b>	<b>7</b>	<b>1 937</b>
	<b>2014</b>	<b>81</b>	<b>1 739</b>	<b>12</b>	<b>1 832</b>

Sumber : Dinas Pehubungan Kabupaten Padang Pariaman  
 Source : Transportation Service of Padang Pariaman Regency

**Tabel 10.1.13** Banyaknya Kendaraan Angkutan Barang Menurut Merek di Kabupaten Padang Pariaman Kendaraan, 2018  
*Number Of Vechile Of Goods By Vehicle's Brand in Padang Pariaman Regency, 2018*

	Merek Kendaraan <i>Vehicle's Brand</i>	Banyaknya <i>Number</i>	Persentase <i>Percentage</i>
	(1)	(2)	(3)
1.	Mitsubishi Colt	854	25,03
2.	Daihatsu	952	27,90
3.	Toyota	759	22,25
4.	Isuzu	152	4,45
5.	Mitsubishi Fuso	87	2,55
6.	Mazda	50	1,47
7.	Nissan	59	1,73
8.	Mercedez Benz	8	0,23
9.	Hino	106	3,11
10.	Suzuki	283	8,29
11.	Chevrolet Luv	8	0,23
12.	Datsunt	6	0,18
13.	Ford	18	0,53
14.	Hyunday	70	2,05
	<b>2018</b>	<b>3 412</b>	<b>100,00</b>
	<b>2017</b>	<b>2 237</b>	<b>100,00</b>
	<b>2016</b>	<b>2 028</b>	<b>100,00</b>
	<b>2015</b>	<b>1 937</b>	<b>100,00</b>
	<b>2014</b>	<b>1 832</b>	<b>100,00</b>
	<b>Jumlah Total</b>		

Sumber : Dinas Pehubungan Kabupaten Padang Pariaman

Source : *Transportation Service of Padang Pariaman Regency*

**Tabel 10.1.14** Banyaknya Kendaraan Angkutan Penumpang Pedesaan Menurut Merek Kendaraan di Kabupaten Padang Pariaman, 2018  
*Number Of Village Public Transportation Vehicles By Brand Of Vehicles in Padang Pariaman Regency, 2018*

	Merek Kendaraan Vehicle's Brand	Banyaknya Number	Persentase Percentage
	(1)	(2)	(3)
1.	Mitsubishi Colt	61	63,54
2.	Suzuki ( Carry - Express )	18	18,75
3.	Colt T 120 SS	-	-
4.	Isuzu Phanter	-	-
5.	Daihatsu	-	-
6.	Toyota Kijang	-	-
7.	Datsun	15	15,63
8.	Cangan	2	2,08
9.	Chevrolet	-	-
10.	Lainnya / Others	-	-
	2018	96	100,00
	2017	395	100,00
Jumlah Total	2016	370	100,00
	2015	381	100,00
	2014	381	100,00

Sumber : Dinas Pehubungan Kabupaten Padang Pariaman

Source : Transportation Service of Padang Pariaman Regency

**Tabel 10.1.15** Jumlah Kendaraan Angkutan Penumpang Pedesaan Menurut Jenis Bahan Bakar di Kabupaten Padang Pariaman, 2018  
*Number Of Village Public Transportation Vehicles by Kind Of Fuel in Padang Pariaman Regency, 2018*

	Jenis Bahan Bakar <i>Kind Of Fuel</i>	Banyaknya <i>Number</i>	Persentase <i>Percentage</i>
	(1)	(2)	(3)
1.	Bensin / <i>Premium</i>	87	90,63
2.	Solar / <i>Diesel Oil</i>	9	9,38
3.	Lainnya / <i>Others</i>	-	-
	<b>2018</b>	<b>96</b>	<b>100,00</b>
	<b>2017</b>	<b>403</b>	<b>100,00</b>
<b>Jumlah</b>	<b>2016</b>	<b>370</b>	<b>100,00</b>
<b>Total</b>	<b>2015</b>	<b>381</b>	<b>100,00</b>
	<b>2014</b>	<b>381</b>	<b>100,00</b>

Sumber : Dinas Pehubungan Kabupaten Padang Pariaman

Source : *Transportation Service of Padang Pariaman Regency*

TRANSPORTATION AND COMMUNICATION

**Tabel** 10.1.16 **Banyaknya Kendaraan Angkutan Penumpang Menurut Jenis Bahan Bakar di Kabupaten Padang Pariaman, 2018**  
**Table** 10.1.16 **Number Of Compulsary Car By Kind Of Fuel in Padang Pariaman Regency, 2018**

	<b>Jenis Bahan Bakar Kind Of Fuel</b>	<b>Banyaknya Number</b>	<b>Persentase Percentage</b>
	(1)	(2)	(3)
1.	Bensin / Premium	278	48,10
2.	Solar / Diesel Oil	300	51,90
3.	Lainnya / Others	-	-
	<b>2018</b>	<b>578</b>	<b>100,00</b>
	<b>2017</b>	<b>568</b>	<b>100,00</b>
<b>Jumlah</b>	<b>2016</b>	<b>570</b>	<b>100,00</b>
<b>Total</b>	<b>2015</b>	<b>547</b>	<b>100,00</b>
	<b>2014</b>	<b>547</b>	<b>100,00</b>

Sumber : Dinas Pehubungan Kabupaten Padang Pariaman  
 Source : Transportation Service of Padang Pariaman Regency

**Tabel** 10.1.17 **Jumlah Penumpang dan Pendapatan Kereta Api Wisata Padang Pariaman di Kabupaten Padang Pariaman, 2018**  
**Table** 10.1.17 **Number of Passenger and Revenue at Tourism Railway Padang Pariaman in Padang Pariaman Regency, 2018**

	<b>Bulan</b> <b>Month</b>	<b>Jumlah Penumpang</b> <b>Number of Passenger</b> <b>( Orang )</b>	<b>Jumlah Pendapatan /</b> <b>Revenue</b> <b>(000 Rupiah )</b>
	(1)	(2)	(3)
1.	Januari <i>January</i>	43 871	219 355
2.	Pebruari <i>February</i>	44 289	221 445
3.	Maret <i>March</i>	42 586	212 930
4.	April <i>April</i>	43 971	219 855
5.	Mei <i>May</i>	48 207	241 035
6.	Juni <i>June</i>	55 697	278 485
7.	Juli <i>July</i>	68 211	341 055
8.	Agustus <i>August</i>	86 576	432 880
9.	September <i>September</i>	75 651	378 255
10.	Oktober <i>October</i>	48 201	241 005
11.	Nopember <i>November</i>	43 572	217 860
12.	Desember <i>December</i>	45 679	228 395
	<b>2018</b>	<b>646 511</b>	<b>3 232 555</b>
	<b>2017</b>	<b>635 777</b>	<b>3 178 887</b>
	<b>2016</b>	<b>553 475</b>	<b>2 767 362</b>
	<b>2015</b>	<b>332 756</b>	<b>1 663 775</b>
	<b>2014</b>	<b>325 592</b>	<b>1 054 135</b>
	<b>Jumlah</b> <b>Total</b>		

Sumber : PT. Kereta Api Indonesia Unit Pelayanan Pariaman

Source : PT. Indonesian Railway Pariaman Service Unit

TRANSPORTATION AND COMMUNICATION

10.2 PERHUBUNGAN UDARA / AIR TRANSPORTATION

**Tabel 10.2.1** Jumlah Pesawat yang Datang dan Berangkat Melalui Bandara Internasional Minangkabau di Kabupaten Padang Pariaman, 2018  
*Number Of Arrived and Departured Air Plane Through Minangkabau Internationa Airport in Padang Pariaman Regency, 2018*

	Bulan Month	Penerbangan Domestik		Penerbangan Internasional		JUMLAH TOTAL	
		DomesticFlight		International Flight		Datang Arrival	Berangkat Departured
		Datang Arrived	Berangkat Departured	Datang Arrived	Berangkat Departured		
(1)	(2)	(3)	(4)	(5)	(6)	(7)	
1.	Januari January	1 164	1 162	69	70	1 233	1 232
2.	Pebruari February	1 031	1 032	86	84	1 117	1 116
3.	Maret March	1 139	1 136	101	105	1 240	1 241
4.	April April	1 133	1 136	96	96	1 229	1 232
5.	Mei May	1 002	1 001	103	102	1 105	1 103
6.	Juni June	1 222	1 224	92	92	1 314	1 316
7.	Juli July	1 256	1 202	108	160	1 364	1 362
8.	Agustus August	1 252	1 201	103	156	1 355	1 357
9.	September September	1 196	1 197	106	106	1 302	1 303
10.	Oktober October	1 177	1 181	107	103	1 284	1 284
11.	Nopember November	1 132	1 127	101	103	1 233	1 230
12.	Desember December	1 097	1 093	105	106	1 202	1 199
	<b>2018</b>	<b>13 801</b>	<b>13 692</b>	<b>1 177</b>	<b>1 283</b>	<b>14 978</b>	<b>14 975</b>
	<b>2017</b>	<b>12 978</b>	<b>12 845</b>	<b>808</b>	<b>928</b>	<b>13 786</b>	<b>13 773</b>
<b>Jumlah Total</b>	<b>2016</b>	<b>9 102</b>	<b>9 006</b>	<b>765</b>	<b>876</b>	<b>6 692</b>	<b>6 706</b>
	<b>2015</b>	<b>10 109</b>	<b>10 004</b>	<b>765</b>	<b>876</b>	<b>10 874</b>	<b>10 890</b>
	<b>2014</b>	<b>8 510</b>	<b>8 582</b>	<b>765</b>	<b>765</b>	<b>9 275</b>	<b>9 347</b>

Sumber : PT. Angkasa Pura II (Persero)

Source : PT. Angkasa Pura II (Limited)

**Tabel 10.2.2** Jumlah Penumpang yang Datang dan Berangkat Melalui Bandara Internasional Minangkabau di Kabupaten Padang Pariaman Tahun 2018  
*Number Of Passenger Arrived and Departured Through Minangkabau International Airport in Padang Pariaman Regency, 2018*

	Bulan Month	Penerbangan Domestik <i>Domestic Flight</i>		Penerbangan Internasional <i>International Flight</i>		Jumlah Total	
		Datang Arrived	Berangkat Departured	Datang Arrived	Berangkat Departured	Datang Arrived	Berangkat Departured
		(1)	(2)	(3)	(4)	(5)	(6)
1.	Januari <i>January</i>	159 956	165 100	11 780	10 403	171 736	175 503
2.	Pebruari <i>February</i>	141 510	148 641	11 234	11 303	152 744	159 944
3.	Maret <i>March</i>	150 583	153 360	11 895	13 608	162 478	166 968
4.	April <i>April</i>	157 356	162 061	10 986	10 655	168 342	172 716
5.	Mei <i>May</i>	138 440	134 083	9 023	8 357	147 463	142 440
6.	Juni <i>June</i>	210 165	174 925	13 147	10 489	223 312	185 414
7.	Juli <i>July</i>	174 803	194 552	10 473	16 747	185 276	211 299
8.	Agustus <i>August</i>	162 243	165 507	12 507	10 781	174 750	176 288
9.	September <i>September</i>	144 017	161 809	13 845	10 393	157 862	172 202
10.	Oktober <i>October</i>	151 055	153 655	9 863	11 216	160 918	164 871
11.	Nopember <i>November</i>	137 991	141 451	13 572	13 066	151 563	154 517
12.	Desember <i>December</i>	143 365	141 386	13 209	16 406	156 574	157792
	<b>2018</b>	<b>1 871 484</b>	<b>1 896 530</b>	<b>141 534</b>	<b>143 424</b>	<b>2 013 018</b>	<b>2 039 954</b>
	<b>2017</b>	<b>1 817 462</b>	<b>1 845 986</b>	<b>115 207</b>	<b>115 890</b>	<b>1 932 669</b>	<b>1 961 876</b>
	<b>2016</b>	<b>1 675 387</b>	<b>1 644 431</b>	<b>101 682</b>	<b>100 407</b>	<b>1 757 069</b>	<b>1 765 838</b>
	<b>2015</b>	<b>1 480 852</b>	<b>1 443 008</b>	<b>97 903</b>	<b>133 528</b>	<b>1 578 755</b>	<b>1 576 537</b>
	<b>2014</b>	<b>1 278 696</b>	<b>1 315 356</b>	<b>98 521</b>	<b>95 909</b>	<b>1 377 217</b>	<b>1 411 265</b>

Sumber : PT. Angkasa Pura II (Persero)

Source : PT. Angkasa Pura II (Limited)



**Tabel 10.2.3**  
**Jumlah Muatan Bagasi, Barang dan Paket Pos yang Dibongkar dan Dimuat Melalui Bandara Internasional Minangkabau di Kabupaten Padang Pariaman, 2018**  
**Number of Load and Unloading of Bagage, Commodities and Post Packet at International Minangkabau Airport in Padang Pariaman Regency, 2018**

	Bulan Month	Jumlah Bagasi Number of Bagage (Kg)		Jumlah Barang Number of Commodities (Kg)	
		Bongkar Unloading	Muat Loading	Bongkar Unloading	Muat Loading
	(1)	(2)	(2)	(4)	(5)
1.	Januari January	1 522 647	1 632 689	838 495	872 816
2.	Pebruari February	1 201 113	1 326 436	711 464	774 444
3.	Maret March	1 269 385	1 342 512	779 640	742 267
4.	April April	1 353 827	1 393 493	737 217	903 027
5.	Mei May	1 267 802	1 142 564	911 873	984 134
6.	Juni June	2 244 161	1 823 405	721 580	888 603
7.	Juli July	824 807	1 233 336	1 478 120	1 870 044
8.	Agustus August	1 466 214	1 569 898	831 589	1 057 655
9.	September September	1 348 167	1 570 902	824 541	826 350
10.	Oktober October	1 279 456	1 317 067	807 627	711 146
11.	Nopember November	1 239 880	1 254 249	828 261	708 958
12.	Desember December	1 344 527	1 351 204	868 613	590 042
	<b>2018</b>	<b>16 361 986</b>	<b>16 957 755</b>	<b>10 339 020</b>	<b>10 929 486</b>
	<b>2017</b>	<b>16 491 335</b>	<b>17 087 053</b>	<b>8 569 778</b>	<b>8 007 780</b>
	<b>2016</b>	<b>18 310 000</b>	<b>14 039 300</b>	<b>5 903 367</b>	<b>5 552 745</b>
	<b>2015</b>	<b>14 062 364</b>	<b>12 152 561</b>	<b>5 863 487</b>	<b>5 689 520</b>
	<b>2014</b>	<b>11 539 318</b>	<b>12 060 732</b>	<b>5 863 487</b>	<b>5 689 520</b>

Bersambung / To be continued .....

**Tabel** 10.2.3 **Lanjutan .....**  
**Table** 10.2.3 **Continued .....**

	Bulan Month	Jumlah Paket dan Pos		Jumlah Total	
		Bongkar Unloading	Muat Loading	Bongkar Unloading	Muat Loading
	(1)	(6)	(7)	(8)	(9)
1.	Januari January	2 428	16 672	2 363 570	2 522 177
2.	Pebruari February	328	12 363	1 912 905	2 113 243
3.	Maret March	51	13 651	2 049 076	2 098 430
4.	April April	-	13 068	2 091 044	2 309 588
5.	Mei May	3 298	18 021	2 182 973	2 144 719
6.	Juni June	727	14 665	2 966 468	2 726 673
7.	Juli July	1 426	13 979	2 304 353	3 117 359
8.	Agustus August	604	23 298	2 298 407	2 650 851
9.	September September	933	14 409	2 173 641	2 411 661
10.	Oktober October	385	13 155	2 087 468	2 041 368
11.	Nopember November	860	7 937	2 069 001	1 971 144
12.	Desember December	1 012	8 276	2 214 152	1 949 522
	<b>2018</b>	<b>12 052</b>	<b>169 494</b>	<b>26 713 058</b>	<b>28 056 735</b>
	<b>2017</b>	<b>9 625</b>	<b>-</b>	<b>25 070 738</b>	<b>25 094 833</b>
<b>Jumlah Total</b>	<b>2016</b>	<b>15 167</b>	<b>81 223</b>	<b>18 758 649</b>	<b>18 723 754</b>
	<b>2015</b>	<b>14 701</b>	<b>78 254</b>	<b>18 933 601</b>	<b>18 048 950</b>
	<b>2014</b>	<b>8 810</b>	<b>35 221</b>	<b>17 411 615</b>	<b>17 785 473</b>

Sumber : PT. Pos Indonesia Cabang Pariaman

Source : PT. Post Indonesia Limited of Pariaman

**Tabel  
Table** 10.2.4

**Jumlah Pesawat Terbang yang Datang dan Berangkat Melalui Bandara Internasional Minangkabau Menurut Perusahaan Penerbangan di Kabupaten Padang Pariaman, 2018**  
*Number of Air Craft Arrived and Departure at Minangkabau International Airport by Kind of Cultivation in Padang Pariaman Regency, 2018*

	Bulan Month	Garuda Indonesia		Express Air		Lion Air	
		Datang Arrived	Berangkat Departured	Datang Arrived	Berangkat Departured	Datang Arrived	Berangkat Departured
	(1)	(2)	(3)	(4)	(5)	(6)	(7)
1.	Januari January	213	213	27	27	463	460
2.	Pebruari February	185	185	17	17	399	399
3.	Maret March	203	203	17	17	443	442
4.	April April	203	203	18	18	436	437
5.	Mei May	197	197	17	17	359	358
6.	Juni June	224	224	21	21	438	439
7.	Juli July	283	282	18	18	455	454
8.	Agustus August	274	275	22	22	444	445
9.	September September	242	242	30	30	443	443
10.	Oktober October	231	231	24	24	444	445
11.	Nopember November	230	230	26	26	384	383
12.	Desember December	219	219	31	31	412	412
	<b>2018</b>	<b>2 704</b>	<b>2 704</b>	<b>268</b>	<b>268</b>	<b>5 120</b>	<b>5 117</b>
	<b>2017</b>	<b>2 648</b>	<b>2 738</b>	<b>240</b>	<b>240</b>	<b>4 860</b>	<b>4 861</b>
<b>Jumlah Total</b>	<b>2016</b>	<b>2 577</b>	<b>2 486</b>	<b>212</b>	<b>212</b>	<b>4 385</b>	<b>4 387</b>
	<b>2015</b>	<b>2 310</b>	<b>2 295</b>	<b>191</b>	<b>156</b>	<b>4 297</b>	<b>4 306</b>
	<b>2014</b>	<b>2 168</b>	<b>2 183</b>	<b>246</b>	<b>248</b>	<b>3 129</b>	<b>3 206</b>

Bersambung / To be continued .....

**Tabel** 10.2.4 **Lanjutan .....**  
**Table** 10.2.4 **Continued .....**

	Bulan Month	Sriwijaya Air		Citilink	
		Datang Arrived	Berangkat Departured	Datang Arrived	Berangkat Departured
	(1)	(8)	(9)	(10)	(11)
1.	Januari January	94	94	126	129
2.	Pebruari February	84	84	104	104
3.	Maret March	92	92	106	106
4.	April April	84	84	120	120
5.	Mei May	82	82	120	120
6.	Juni June	127	127	133	133
7.	Juli July	89	90	122	122
8.	Agustus August	87	86	124	124
9.	September September	85	85	120	120
10.	Oktober October	93	93	118	118
11.	Nopember November	89	90	114	114
12.	Desember December	94	93	109	109
	<b>2018</b>	<b>1 100</b>	<b>1 100</b>	<b>1 416</b>	<b>1 419</b>
	<b>2017</b>	<b>1 092</b>	<b>1 089</b>	<b>1 776</b>	<b>1 776</b>
<b>Jumlah</b>	<b>2016</b>	<b>1 058</b>	<b>1 078</b>	<b>2 009</b>	<b>2 007</b>
<b>Total</b>	<b>2015</b>	<b>1 110</b>	<b>1 113</b>	<b>1 755</b>	<b>1 758</b>
	<b>2014</b>	<b>1 098</b>	<b>1 088</b>	<b>1 697</b>	<b>1 687</b>

Bersambung / To be continued .....

TRANSPORTATION AND COMMUNICATION

**Tabel** 10.2.4 **Lanjutan .....**  
**Table** 10.2.4 **Continued .....**

	Bulan Month	Susi Air		Air Asia	
		Datang Arrived	Berangkat Departured	Datang Arrived	Berangkat Departured
		(1)	(2)	(3)	(4)
1.	Januari January	9	10	62	62
2.	Pebruari February	29	28	76	76
3.	Maret March	37	38	93	93
4.	April April	38	39	89	89
5.	Mei May	41	41	99	99
6.	Juni June	40	40	90	90
7.	Juli July	37	37	93	93
8.	Agustus August	38	38	93	93
9.	September September	41	42	90	90
10.	Oktober October	37	36	93	93
11.	Nopember November	42	40	90	90
12.	Desember December	42	40	93	93
	<b>2018</b>	<b>431</b>	<b>429</b>	<b>1 061</b>	<b>1 061</b>
	<b>2017</b>	<b>398</b>	<b>401</b>	<b>730</b>	<b>730</b>
	<b>2016</b>	<b>418</b>	<b>421</b>	<b>734</b>	<b>734</b>
	<b>2015</b>	<b>438</b>	<b>435</b>	<b>735</b>	<b>736</b>
	<b>2014</b>	<b>172</b>	<b>170</b>	<b>765</b>	<b>765</b>
	<b>Jumlah Total</b>				

Bersambung / To be continued .....

**Tabel** 10.2.4 **Lanjutan .....**  
**Table** 10.2.4 **Continued .....**

	Bulan Month	Wings Air		Batik Air	
		Datang Arrived	Berangkat Departured	Datang Arrived	Berangkat Departured
		(1)	(2)	(3)	(4)
1.	Januari January	138	138	93	93
2.	Pebruari February	126	126	84	84
3.	Maret March	152	152	93	93
4.	April April	142	142	90	90
5.	Mei May	98	97	86	86
6.	Juni June	132	133	102	102
7.	Juli July	149	149	106	106
8.	Agustus August	144	144	116	116
9.	September September	139	139	103	103
10.	Oktober October	144	144	93	93
11.	Nopember November	134	134	120	120
12.	Desember December	105	105	93	93
	<b>2018</b>	<b>1 603</b>	<b>1 603</b>	<b>1 179</b>	<b>1 179</b>
	<b>2017</b>	<b>748</b>	<b>749</b>	<b>1 111</b>	<b>1 984</b>
Jumlah Total	<b>2016</b>	-	-	-	-
	<b>2015</b>	-	-	-	-
	<b>2014</b>	-	-	-	-

Sumber : PT. Angkasa Pura II (Persero)

Source : PT. Angkasa Pura II (Limited)

**Tabel 10.2.5**  
**Jumlah Penumpang Pesawat Terbang yang Datang dan Berangkat Sesuai Airline Melalui Bandara Internasional Minangkabau di Kabupaten Padang Pariaman, 2018**  
*Number of Passanger of Air Craft Arrived and Departure at Minangkabau International Airport by Kind of Cultivation in Padang Pariaman Regency, 2018*

	Bulan Month	Garuda Indonesia		Express Air		Lion Air	
		Datang Arrived	Berangkat Departured	Datang Arrived	Berangkat Departured	Datang Arrived	Berangkat Departured
	(1)	(2)	(3)	(4)	(5)	(2)	(3)
1.	Januari January	24 494	26 869	2 132	2 194	85 001	85 754
2.	Pebruari February	22 297	23 701	1 722	1 743	73 972	77 230
3.	Maret March	23 614	23 709	1 635	1 694	81 610	83 418
4.	April April	24 591	25 301	2 042	1 994	82 513	83 682
5.	Mei May	24 721	24 341	1 950	1 583	68 331	64 549
6.	Juni June	32 621	24 942	2 333	2 203	110 696	93 570
7.	Juli July	26 957	37 658	2 036	2 224	91 144	98 952
8.	Agustus August	28 490	28 843	2 407	2 533	80 149	81 097
9.	September September	30 103	28 918	2 527	2 701	68 748	78 124
10.	Oktober October	25 153	26 772	2 303	2 294	77 686	78 061
11.	Nopember November	26 789	27 425	2 592	2 600	57 475	59 418
12.	Desember December	21 342	20 814	3 357	3 030	71 966	70 023
	<b>2018</b>	<b>311 172</b>	<b>319 293</b>	<b>27 036</b>	<b>26 793</b>	<b>949 291</b>	<b>953 878</b>
	<b>2017</b>	<b>319 511</b>	<b>331 627</b>	<b>21 965</b>	<b>21 849</b>	<b>884 931</b>	<b>863 984</b>
Jumlah Total	<b>2016</b>	<b>303 953</b>	<b>300 064</b>	<b>21 120</b>	<b>20 409</b>	<b>765 693</b>	<b>774 938</b>
	<b>2015</b>	<b>330 397</b>	<b>289 810</b>	<b>19 066</b>	<b>19 064</b>	<b>709 914</b>	<b>724 138</b>
	<b>2014</b>	<b>261 466</b>	<b>267 849</b>	<b>24 594</b>	<b>25 664</b>	<b>588 756</b>	<b>615 983</b>

Bersambung.....

Tabel 10.2 5 Lanjutan .....  
 Table 10.2 5 Continued .....

	Bulan Month	Sriwijaya Air		Citilink	
		Datang Arrived	Berangkat Departured	Datang Arrived	Berangkat Departured
	(1)	(4)	(5)	(2)	(3)
1.	Januari January	12 918	14 605	18 832	18 259
2.	Pebruari February	12 136	14 164	15 616	15 494
3.	Maret March	11 541	13 911	14 231	13 954
4.	April April	12 459	13 989	18 901	19 140
5.	Mei May	11 697	12 534	19 058	17 299
6.	Juni June	21 759	20 315	22 742	18 576
7.	Juli July	15 332	16 295	20 422	21 601
8.	Agustus August	14 847	14 927	19 925	19 781
9.	September September	13 204	15 004	19 041	20 001
10.	Oktober October	14 262	14 916	14 820	15 131
11.	Nopember November	13 602	14 299	18 684	18 681
12.	Desember December	13 354	14 178	18 127	17 879
	<b>2018</b>	<b>167 111</b>	<b>179 137</b>	<b>220 399</b>	<b>215 796</b>
	<b>2017</b>	<b>166 966</b>	<b>171 225</b>	<b>258 842</b>	<b>251 983</b>
Jumlah	<b>2016</b>	<b>156 685</b>	<b>150 707</b>	<b>282 553</b>	<b>273 015</b>
Total	<b>2015</b>	<b>151 774</b>	<b>145 538</b>	<b>271 392</b>	<b>262 538</b>
	<b>2014</b>	<b>154 131</b>	<b>151 010</b>	<b>251 015</b>	<b>250 853</b>

Bersambung / To be continued .....



TRANSPORTATION AND COMMUNICATION

**Tabel** 10.2.5 **Lanjutan .....**  
**Table** 10.2.5 **Continued .....**

	Bulan Month	Batik Air		Wings Air	
		Datang Arrived	Berangkat Departured	Datang Arrived	Berangkat Departured
	(1)	(4)	(5)	(2)	(3)
1.	Januari January	11 738	12 044	6 356	6 452
2.	Pebruari February	11 013	11 374	6 027	5 823
3.	Maret March	12 155	12 348	6 651	6 134
4.	April April	11 343	12 113	6 096	6 246
5.	Mei May	9 795	10 608	3 085	3 222
6.	Juni June	13 997	9 728	5 654	5 283
7.	Juli July	12 654	15 355	5 918	6 835
8.	Agustus August	14 039	15 163	3 614	3 716
9.	September September	10 005	12 201	4 325	4 518
10.	Oktober October	11 944	11 767	5 470	5 830
11.	Nopember November	15 108	15 677	5 054	5 207
12.	Desember December	12 338	12 340	4 600	5 336
	<b>2018</b>	<b>146 129</b>	<b>150 718</b>	<b>62 850</b>	<b>64 602</b>
	<b>2017</b>	<b>123 667</b>	<b>128 212</b>	<b>35 432</b>	<b>34 606</b>
Jumlah	<b>2016</b>	-	-	-	-
Total	<b>2015</b>	-	-	-	-
	<b>2014</b>	-	-	-	-

Bersambung / To be continued .....

**Tabel** 10.2.5 **Lanjutan .....**  
**Table** 10.2.5 **Continued .....**

	Bulan Month	Susi Air		Air Asia	
		Datang Arrived	Berangkat Departured	Datang Arrived	Berangkat Departured
	(1)	(4)	(5)	(2)	(3)
1.	Januari January	77	67	10 188	9 254
2.	Pebruari February	184	171	9 723	10 166
3.	Maret March	264	229	10 757	11 546
4.	April April	270	288	10 115	9 952
5.	Mei May	315	293	8 503	8 003
6.	Juni June	310	281	13 147	10 489
7.	Juli July	297	285	10 471	12 053
8.	Agustus August	333	294	10 920	9 890
9.	September September	340	333	9 554	10 383
10.	Oktober October	283	243	8 969	9 810
11.	Nopember November	266	243	11 968	10 949
12.	Desember December	213	231	11 268	13 946
	<b>2018</b>	<b>3 152</b>	<b>2 958</b>	<b>125 583</b>	<b>126 441</b>
	<b>2017</b>	<b>2 797</b>	<b>2 266</b>	<b>103 796</b>	<b>103 073</b>
	<b>2016</b>	<b>2 540</b>	<b>2 316</b>	<b>100 808</b>	<b>99 970</b>
	<b>2015</b>	<b>2 712</b>	<b>2 135</b>	<b>93 031</b>	<b>91 659</b>
	<b>2014</b>	<b>1 434</b>	<b>1 559</b>	<b>98 521</b>	<b>95 647</b>
	<b>Jumlah Total</b>				

Sumber : PT. Angkasa Pura II (Persero)

Source : PT. Angkasa Pura II (Limited)

10.3 POS DAN TELEKOMUNIKASI / POST AND TELCOMMUNICATION

**Tabel 10.3.1** Jumlah Kantor Pos, Pos Pembantu Bis Surat serta Pos Keliling Menurut Kecamatan di Kabupaten Padang Pariaman, 2018/  
*Number of Office, Sub Post Office, Mail Bus and Mobile Post Office By Districts in Padang Pariaman Regency, 2018*

	Kecamatan <i>Districts</i>	Kantor Pos Pembantu / Sub. Post Office	Bis Surat Mail Bus	Pos Keliling Mobile PostOffice
	(1)	(2)	(3)	(4)
1.	Batang Anai	1	-	1
2.	Lubuk Alung	1	-	1
3.	Sintuk Toboh Gadang	-	-	-
4.	Ulakan Tapakis	-	-	-
5.	Nan Sabaris	1	-	1
6.	2 x 11 Enam Lingkung	1	-	1
7.	Enam Lingkung	-	-	-
8.	2 x 11 Kayu Tanam	1	-	1
9.	VII Koto	1	-	1
10.	Patamuan	-	-	-
11.	Padang Sago	-	-	-
12.	V Koto Kampung Dalam	1	-	1
13.	V Koto Timur	-	-	-
14.	Sungai Limau	1	-	1
15.	Batang Gasan	-	-	-
16.	Sungai Geringging	1	-	1
17.	IV Koto Aur Malintang	-	-	-
	<b>2018</b>	<b>9</b>	<b>-</b>	<b>9</b>
	<b>2017</b>	<b>10</b>	<b>-</b>	<b>10</b>
<b>Jumlah</b>	<b>2016</b>	<b>10</b>	<b>-</b>	<b>10</b>
<b>Total</b>	<b>2015</b>	<b>9</b>	<b>1</b>	<b>9</b>
	<b>2014</b>	<b>9</b>	<b>-</b>	<b>9</b>

Sumber : PT. Pos Indonesia Cabang Pariaman

Source : PT. Post Indonesia Limited of Pariaman

**Tabel 10.3.2** Jumlah Surat Biasa, Surat Tercatat Yang Dikirim dan Yang Diterima Menurut Kecamatan di Kabupaten Padang Pariaman, 2018  
*Number of Ordinary Mail And Registered Mail That Send and Received By Districts in Padang Pariaman Regency, 2018*

	Kecamatan <i>Districts</i>	Surat Biasa <i>Ordinary Mail</i>		Surat Tercatat <i>Registered Mail</i>	
		Dikirim <i>Send</i>	Diterima <i>Received</i>	Dikirim <i>Send</i>	Diterima <i>Received</i>
	(1)	(2)	(3)	(4)	(5)
1.	Batang Anai	261	1 521	-	-
2.	Lubuk Alung	257	2 411	-	-
3.	Sintuk Toboh Gadang	-	-	-	-
4.	Ulakan Tapakis	-	-	-	-
5.	Nan Sabaris	301	2 052	-	-
6.	2 x 11 Enam Lingkung	290	2 300	-	-
7.	Enam Lingkung	-	-	-	-
8.	2 x 11 Kayu Tanam	280	2 100	-	-
9.	VII Koto	298	1 881	-	-
10.	Patamuan	-	-	-	-
11.	Padang Sago	-	-	-	-
12.	V Koto Kampung Dalam	241	2 201	-	-
13.	V Koto Timur	-	-	-	-
14.	Sungai Limau	281	1 702	-	-
15.	Batang Gasan	-	-	-	-
16.	Sungai Geringging	211	1 402	-	-
17.	IV Koto Aur Malintang	-	-	-	-
	<b>2018</b>	<b>2 420</b>	<b>17 570</b>	-	-
	<b>2017</b>	<b>2 673</b>	<b>14 917</b>	-	-
<b>Jumlah</b>	<b>2016</b>	<b>2 927</b>	<b>15 810</b>	-	-
<b>Total</b>	<b>2015</b>	<b>4 269</b>	<b>15 972</b>	-	-
	<b>2014</b>	<b>4 777</b>	<b>20 863</b>	-	-

Sumber : PT. Pos Indonesia Cabang Pariaman

Source : PT. Post Indonesia Limited of Pariaman

**Tabel 10.3.3** Jumlah Surat Kilat Khusus Yang Dikirim dan Yang Diterima Menurut Kecamatan di Kabupaten Padang Pariaman, 2018  
*Number Of special Express Mail That Send and Received by Districts in Padang Pariaman Regency, 2018*

	Kecamatan <i>Districts</i>	Surat Kilat <i>Express Mail</i>		Surat Kilat Khusus <i>Special Express Mail</i>	
		Dikirim <i>Send</i>	Diterima <i>Received</i>	Dikirim <i>Send</i>	Diterima <i>Received</i>
	(1)	(2)	(3)	(4)	(5)
1.	Batang Anai	-	-	2 750	7 500
2.	Lubuk Alung	-	-	3 291	12 300
3.	Sintuk Toboh Gadang	-	-	-	-
4.	Ulakan Tapakis	-	-	-	-
5.	Nan Sabaris	-	-	981	7 222
6.	2 x 11 Enam Lingkung	-	-	3 175	11 100
7.	Enam Lingkung	-	-	-	-
8.	2 x 11 Kayu Tanam	-	-	975	1 200
9.	VII Koto	-	-	982	11 400
10.	Patamuan	-	-	-	-
11.	Padang Sago	-	-	-	-
12.	V Koto Kampung Dalam	-	-	869	7 951
13.	V Koto Timur	-	-	-	-
14.	Sungai Limau	-	-	880	10 500
15.	Batang Gasan	-	-	-	-
16.	Sungai Geringging	-	-	982	11 211
17.	IV Koto Aur Malintang	-	-	-	-
	<b>2018</b>			<b>14 885</b>	<b>80 384</b>
	<b>2017</b>	-	-	-	-
	<b>2016</b>	-	-	<b>16 013</b>	<b>76 598</b>
	<b>2015</b>	-	-	<b>16 098</b>	<b>79 766</b>
	<b>2014</b>	-	-	<b>11 311</b>	<b>92 222</b>

Sumber : PT. Pos Indonesia Cabang Pariaman

Source : PT. Post Indonesia Limited of Pariaman

**Tabel 10.3.4** Jumlah Surat Luar Negeri, Pos Paket Dikirim dan Diterima Menurut Kecamatan di Kabupaten Padang Pariaman, 2018  
*Number Of International Mail And Package Post That Send and Received By Districts in Padang Pariaman Regency, 2018*

	Kecamatan <i>Districts</i>	Surat Luar Negeri <i>International Mail</i>		Pos Paket <i>Package Post</i>	
		Dikirim <i>Send</i>	Diterima <i>Received</i>	Dikirim <i>Send</i>	Diterima <i>Received</i>
	(1)	(2)	(3)	(4)	(5)
1.	Batang Anai	22	82	101	89
2.	Lubuk Alung	32	91	122	92
3.	Sintuk Toboh Gadang	-	-	-	-
4.	Ulakan Tapakis	-	-	-	-
5.	Nan Sabaris	25	35	81	83
6.	2 x 11 Enam Lingkung	32	85	92	103
7.	Enam Lingkung	-	-	-	-
8.	2 x 11 Kayu Tanam	27	34	65	71
9.	VII Koto	23	39	42	42
10.	Patamuan	-	-	-	-
11.	Padang Sago	-	-	-	-
12.	V Koto Kampung Dalam	21	30	41	55
13.	V Koto Timur	-	-	-	-
14.	Sungai Limau	23	39	55	62
15.	Batang Gasan	-	-	-	-
16.	Sungai Geringging	24	34	82	71
17.	IV Koto Aur Malintang	-	-	-	-
	<b>2018</b>	<b>229</b>	<b>469</b>	<b>681</b>	<b>668</b>
	<b>2017</b>	<b>161</b>	<b>411</b>	<b>513</b>	<b>493</b>
	<b>2016</b>	<b>143</b>	<b>338</b>	<b>421</b>	<b>556</b>
	<b>2015</b>	<b>90</b>	<b>558</b>	<b>766</b>	<b>974</b>
	<b>2014</b>	<b>299</b>	<b>414</b>	<b>426</b>	<b>345</b>
	<b>Jumlah Total</b>				

Sumber : PT. Pos Indonesia Cabang Pariaman

Source : PT. Post Indonesia Limited of Pariaman

TRANSPORTATION AND COMMUNICATION

**Tabel 10.3.5**  
**Nilai Wesel Pos, Giro dan Cek Pos Yang Dikirim dan Yang Diterima Menurut Kecamatan (Ribuan Rupiah) di Kabupaten Padang Pariaman, 2018**  
*Value Of Money Order And Giro and Post Cheque That Send and Received By Districts (Thousands of Rupiahs ) in Padang Pariaman Regency, 2018*

Kecamatan Districts	Wesel Pos Money Order		Giro dan Cek Pos Giro and Post Cheque	
	Dikirim Send	Diterima Received	Dikirim Send	Diterima Received
(1)	(2)	(3)	(4)	(5)
1. Batang Anai	3 739 721 604	1 142 589 584	-	-
2. Lubuk Alung	1 542 077 510	3 078 133 600	-	-
3. Sintuk Toboh Gadang	-	-	-	-
4. Ulakan Tapakis	-	-	-	-
5. Nan Sabaris	945 628 300	1 306 575 597	-	-
6. 2 x 11 Enam Lingkung	844 606 500	966 979 200	-	-
7. Enam Lingkung	-	-	-	-
8. 2 x 11 Kayu Tanam	336 606 500	781 836 200	-	-
9. VII Koto	846 756 596	1 909 823 100	-	-
10. Patamuan	-	-	-	-
11. Padang Sago	-	-	-	-
12. V Koto Kampung Dalam	907 447 626	1 539 414 518	-	-
13. V Koto Timur	-	-	-	-
14. Sungai Limau	364 370 990	710 205 400	-	-
15. Batang Gasan	-	-	-	-
16. Sungai Geringging	1 463 815 500	964 902 636	-	-
17. IV Koto Aur Malintang	-	-	-	-
<b>2018</b>	<b>10 991 031 126</b>	<b>12 400 459 835</b>	-	-
<b>2017</b>	<b>8 567 085 223</b>	<b>21 511 786 902</b>	<b>17 145 789</b>	<b>10 017 777 898</b>
<b>2016</b>	<b>7 366 070 258</b>	<b>20 526 714 710</b>	-	-
<b>2015</b>	<b>6 548 390 783</b>	<b>25 701 241 199</b>	-	-
<b>2014</b>	<b>152 269 000</b>	<b>783 665 637</b>	-	-

Sumber : PT. Pos Indonesia Cabang Pariaman

Source : PT. Post Indonesia Limited of Pariaman

**Tabel 10.3.6** Jumlah Surat Biasa, Surat Tercatat Yang Dikirim dan Yang Diterima Pada Kantor Pos Pariaman di Kabupaten Padang Pariaman, 2008 – 2018  
*Number Of Ordinary Mail, Registered Mail That Send and Received By Pariaman Post Office in Padang Pariaman Regency, 2008 - 2018*

Tahun Years	Surat Biasa Ordinary Mail		Surat Tercatat Registered Mail	
	Dikirim Send	Diterima Received	Dikirim Send	Diterima Received
(1)	(2)	(3)	(4)	(5)
2008	18 226	32 193	707	729
2009	14 952	34 447	112	480
2010	26 299	54 333	-	-
2011	15 732	21 204	-	-
2012	7 449	18 762	49	617
2013	27 445	24 332	-	-
2014	28 441	29 864	-	-
2015	28 441	29 864	-	-
2016	20 017	24 805	-	-
2017	24 229	27 334	-	-
2018	19 510	25 112	-	-

Sumber : PT. Pos Indonesia Cabang Pariaman

Source : PT. Post Indonesia Limited of Pariaman



**Tabel 10.3.7** Jumlah Surat Kilat, Surat Kilat Khusus Yang Dikirim dan Yang Diterima Pada Kantor Pos Pariaman di Kabupaten Padang Pariaman, 2008 – 2018  
**Kantor Pos Pariaman / Number Of Express Mail, special Express Mail At Send in Padang Pariaman Regency, 2008 - 2018**

Tahun Years	Surat Kilat Express Mail		Surat Kilat Khusus Special Express Mail	
	Dikirim Send	Diterima Received	Dikirim Send	Diterima Received
(1)	(2)	(3)	(4)	(5)
2008	9 914	26 631	25 929	34 552
2009	4 042	5 979	21 627	28 927
2010	3 509	5 282	27 117	27 386
2011	-	-	39 845	51 693
2012	5 400	8 964	28 644	45 972
2013	5 675	9 699	25 274	44 973
2014	6 871	12 884	31 786	65 581
2015	6 871	12 884	31 786	65 581
2016	6 204	11 108	29 373	55 527
2017	6 537	11 996	30 579	60 554
2018	7 211	16 160	35 550	62 100

Sumber : PT. Pos Indonesia Cabang Pariaman

Source : PT. Post Indonesia Limited of Pariaman

Tabel  
Table

10.3.8

Nilai Wesel Pos, Giro dan Cek Pos Yang Dikirim dan Yang Diterima Pada Kantor Pos Pariaman (Rupiah) di Kabupaten Padang Pariaman, 2008 – 2018  
*Value Money Order and Giro and Post Cheque At Send and Received At Pariaman Post Office ( Rupiahs ) in Padang Pariaman Regency, 2008 - 2018*

Tahun Years	Wesel Pos Money Order		Giro dan Cek Pos Giro and Post Cheque	
	Dikirim Send	Diterima Received	Dikirim Send	Diterima Received
(1)	(2)	(3)	(4)	(5)
2008	1 583 139,00	18 252 907,00	2 553 752,00	32 931 865,00
2009	1 463 520,00	14 652 836,00	2 313 309,00	41 559 081,00
2010	1 463 250,00	14 652 836,00	203 577,00	132 943,00
2011	20 735 042,00	28 744 268,00	-	-
2012	8 864 527,00	30 592 878,00	-	-
2013	8 129 939,00	30 648 672,00	-	-
2014	8 232 720,00	37 875 179,00	-	-
2015	152 269 000,00	783 665 637,00	-	-
2016	3 860 583 369	8 012 555 036	-	-
2017	4 865 781 231	9 017 575 011	-	-
2018	10 991 025 126	12 400 459 835	-	-

Sumber : PT. Pos Indonesia Cabang Pariaman

Source : PT. Post Indonesia Limited of Pariaman

TRANSPORTATION AND COMMUNICATION

**Tabel 10.3.9** Jumlah Menara Komunikasi Menurut Pemilik Menara di Kabupaten Padang Pariaman, 2018  
*Number of Communication Tower by Owner of Tower in Padang Pariaman Regency, 2018*

	Kecamatan <i>Districts</i>	Nama Pemilik Menara					
		PT. Telkomsel	PT. XL Axiata	PT. Indosat	PT. Mitravel	PT. Tower Bersama	
	(1)	(2)	(3)	(4)	(5)	(6)	
1.	Batang Anai	4	1	1	2	-	
2.	Lubuk Alung	4	1	2	1	1	
3.	Sintuk Toboh Gadang	2	-	-	-	1	
4.	Ulakan Tapakis	2	-	-	1	-	
5.	Nan Sabaris	3	-	-	1	-	
6.	2 x 11 Enam Lingkung	2	-	-	1	2	
7.	Enam Lingkung	1	1	-	-	2	
8.	2 x 11 Kayu Tanam	1	-	-	1	1	
9.	VII Koto	1	-	-	-	1	
10.	Patamuan	4	1	1	1	-	
11.	Padang Sago	1	-	-	2	-	
12.	V Koto Kampung Dalam	6	2	2	4	5	
13.	V Koto Timur	5	-	1	-	1	
14.	Sungai Limau	2	-	-	1	1	
15.	Batang Gasan	3	-	1	3	-	
16.	Sungai Geringging	5	2	-	1	1	
17.	IV Koto Aur Malintang	5	1	1	2	-	
	<b>Jumlah</b>	<b>2018</b>	<b>51</b>	<b>9</b>	<b>9</b>	<b>21</b>	<b>16</b>
	<b>Total</b>	<b>2017</b>	<b>51</b>	<b>9</b>	<b>9</b>	<b>17</b>	<b>16</b>

Bersambung / *To be continued* .....

**Tabel** 10.3.9 **Lanjutan .....**  
**Table** 10.3.9 **Continued .....**

Kecamatan <i>Districts</i>	Nama Pemilik Menara					
	PT Solusi Tunas Pratama	PT. Protelindo	PT. Infrasys Persada	PT. Solusi Menara Indonesia	PT. Centratama Menara Indonesia	
(1)	(7)	(8)	(9)	(10)	(11)	
1. Batang Anai	-	1	-	-	-	
2. Lubuk Alung	1	2	-	-	1	
3. Sintuk Toboh Gadang	-	1	-	-	-	
4. Ulakan Tapakis	-	-	-	-	-	
5. Nan Sabaris	-	-	-	-	-	
6. 2 x 11 Enam Lingkung	1	1	-	-	1	
7. Enam Lingkung	-	-	-	-	-	
8. 2 x 11 Kayu Tanam	-	-	-	1	-	
9. VII Koto	-	-	-	-	-	
10. Patamuan	-	1	-	-	-	
11. Padang Sago	1	-	-	-	-	
12. V Koto Kampung Dalam	2	3	-	-	3	
13. V Koto Timur	1	1	-	-	-	
14. Sungai Limau	1	-	-	-	3	
15. Batang Gasan	1	-	-	-	2	
16. Sungai Geringging	1	1	-	-	-	
17. IV Koto Aur Malintang	1	5	1	-	-	
<b>Jumlah</b>	<b>2018</b>	<b>10</b>	<b>16</b>	<b>1</b>	<b>1</b>	<b>10</b>
<b>Total</b>	<b>2017</b>	<b>5</b>	<b>16</b>	<b>1</b>	<b>-</b>	<b>-</b>

Bersambung / *To be continued* .....

**Tabel/** Lanjutan .....  
**Table** 10.3.9 *Continued* .....

	Kecamatan <i>Districts</i>	Nama Pemilik Menara			Jumlah
		PT. AKSES Prima Indonesia	PT. Inti Bangun Sejahtera	PT. Mega Tower	
	(1)	(12)	(13)	(14)	(15)
1.	Batang Anai	1	-	-	10
2.	Lubuk Alung	-	1	1	15
3.	Sintuk Toboh Gadang	-	-	-	4
4.	Ulakan Tapakis	-	-	-	3
5.	Nan Sabaris	-	-	-	4
6.	2 x 11 Enam Lingkung	-	-	1	9
7.	Enam Lingkung	-	-	-	4
8.	2 x 11 Kayu Tanam	1	-	-	5
9.	VII Koto	-	-	-	2
10.	Patamuan	-	-	1	9
11.	Padang Sago	-	-	-	4
12.	V Koto Kampung Dalam	-	2	1	30
13.	V Koto Timur	-	-	-	9
14.	Sungai Limau	-	-	-	8
15.	Batang Gasan	-	-	-	10
16.	Sungai Geringging	-	1	-	12
17.	IV Koto Aur Malintang	-	-	-	16
	<b>Jumlah</b>	<b>2018</b>	<b>4</b>	<b>4</b>	<b>154</b>
	<b>Total</b>	<b>2017</b>	<b>-</b>	<b>4</b>	<b>127</b>

Sumber : Dinas Komunikasi dan Informatika Kabupaten Padang Pariaman

Source : *Department of Communication and Information of Padang Pariaman Regency*

**Tabel** 10.3.10 **Data Komunikasi dan Telekomunikasi Kabupaten Padang Pariaman, 2018**  
**Table** *Data Communication and Telecommunication of Padang Pariaman Regency, 2018*

	<b>Nama</b>	<b>Nilai</b>	<b>Satuan</b>
	(1)	(2)	(3)
I.	Telekomunikasi		
	1. Penyedia Jaringan Internet (ISP)	3	ISP
	2. Menara Telekomunikasi	154	Channel
II.	Jumlah Penyiaran Media Elektronik Yang Masuk ke Daerah		
	1. TV**	2	Channel
	2. Radio**	3	Channel
	3. Media Online**	30	Channel
III.	Penyelenggaraan Layanan Telekomunikasi	14	Layanan
IV.	Jumlah Kelompok Informasi Masyarakat (KIM)	16	Buah
	<b>Jumlah Total</b>	<b>178</b>	

Sumber : Dinas Kominikasi dan Informatika Kabupaten Padang Pariaman

Source: : *Department of Communications and Informatics of Padang Pariaman Regency*



# BAB III

## KEUANGAN DAERAH DAN HARGA

LOCAL FINANCE AND PRICE



*Realisasi Anggaran  
Pendapatan dan Belanja  
Daerah Tahun 2018*

*Realisasi Pendapatan  
Rp. 1.392.534.033.373,-*

*Realisasi Belanja  
Rp. 1.242.966.474.669,-*







**PENJELASAN TEKNIS**

1. **Realisasi Penerimaan dan Pengeluaran Pemerintah Provinsi** adalah realisasi/perhitungan APBD Provinsi pada tiap tahun anggaran.
2. **Pendapatan Asli Daerah (PAD)** adalah pendapatan yang diperoleh daerah yang dipungut berdasarkan peraturan daerah sesuai dengan peraturan perundang-undangan, guna keperluan daerah yang bersangkutan dalam membiayai kegiatannya.
3. **Dana Perimbangan** adalah dana yang bersumber dari pendapatan APBN yang dialokasikan kepada Daerah untuk mendanai kebutuhan daerah dalam rangka pelaksanaan desentralisasi.
4. **Lain-lain Pendapatan yang Sah** adalah pendapatan lainnya dari pemerintah pusat dan atau dari instansi pusat, serta dari daerah lainnya.

**TECHNICAL NOTES**

1. **Actual revenue and expenditure of Provincial Government** is the realization/provincial budget calculations for every fiscal year.
2. **Original Local Government Revenue** is revenue that withheld based on local regulations in accordance with the legislation, for the purposes of financing their activities.
3. **Balanced Budget** is the fund coming from the state budget that allocated to regions to fund their needs in the context of decentralization.
4. **Other Legal Revenue** is other income that coming from the central government and or from the central agencies, as well as from other local government.

**ULASAN**

**DESCRIPTION**

**11. 1. Keuangan**

Pemerintah Daerah Kabupaten Padang Pariaman menetapkan Rencana APBD Tahun Anggaran 2018 dengan anggaran sebesar 1.466.361.930.430 rupiah dan belanja sebesar 1.316.014.029.655 rupiah. Realisasi APBD tahun anggaran 2018 adalah sebesar 1.392.534.033.373 rupiah untuk pendapatan dan 1.242.966.474.669 rupiah untuk belanja.

**11. 1. Financial**

*The Regional Government of Padang Pariaman Regency stipulates the APBD Plan for Fiscal Year 2018 with a budget of 1.466.361.930.430 rupiahs and expenditure of 1.316.014.029.655 rupiahs. The realization of the APBD for the fiscal year 2018 is 1.392.534.033.373 rupiah for income and 1.242.966.474.669 rupiah for expenditure.*

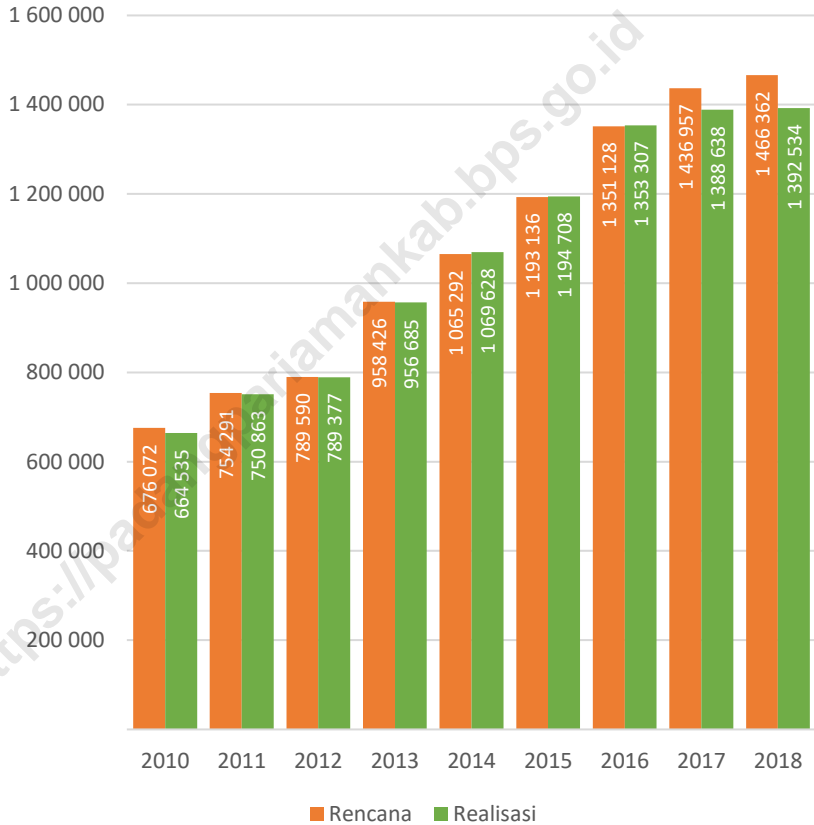
**11. 2. Harga - Harga**

Harga beras di 5 pasar di Kabupaten Padang Pariaman mengalami kenaikan dari awal tahun (Januari) hingga akhir tahun (Desember) 2018. Harga beras tertinggi pada akhir tahun 2018 berada pada pasar Sungai Limau dan Sicincin, yaitu 13.800 rupiah dan terendah berada pasar Sungai Limau yaitu yaitu 12.000 rupiah.

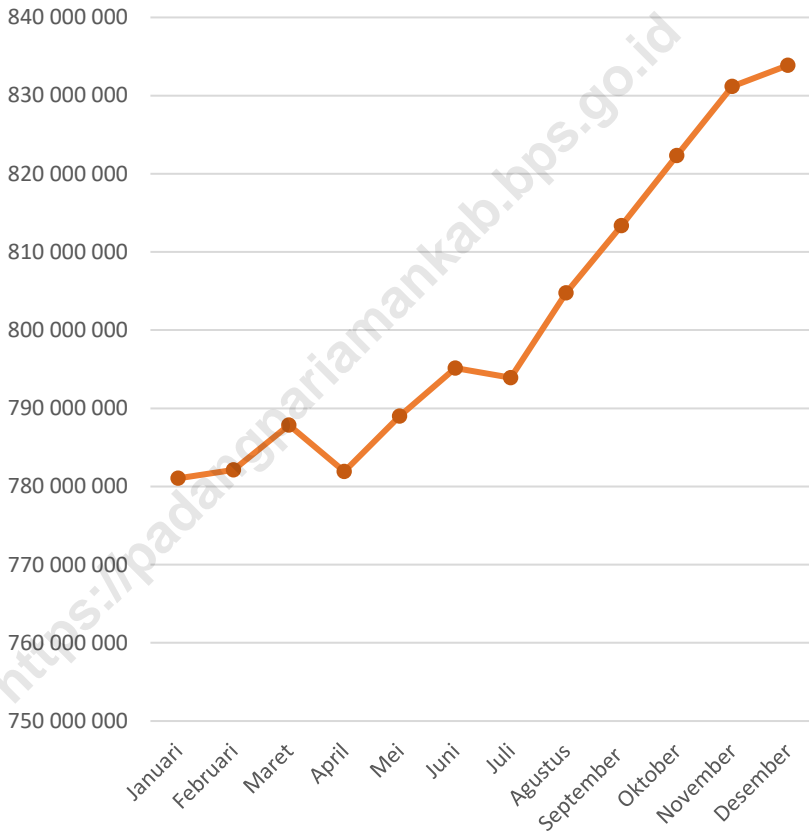
**11. 2. Prices**

*The price of rice in 5 markets in Padang Pariaman Regency has increased from the beginning of the year (January) to the end of the year (December) 2018. The highest rice price at the end of 2018 is in the Sungai Limau and Sicincin markets, which are 13,800 rupiah and the lowest is Sungai Limau market, which is 12,000 rupiah.*

**Gambar 11.1.**  
**Rencana dan Realisasi Anggaran Pendapatan Daerah Kabupaten Padang Pariaman (Juta Rupiah), 2010-2018 / Plans and Realization of Regional Revenue of Padang Pariaman Regency (Million Rupiahs), 2010 - 2018**



**Gambar 11.2.**  
**Posisi Jumlah Pinjaman Pada Bank Nagari Cabang Pariaman Menurut Bulan di Kabupaten Padang Pariaman, 2018 / Number of Loans At Bank Nagari Branch Pariaman by Month In Padang Pariaman Regency, 2018**



## 11.1 KEUANGAN DAERAH / LOCAL FINANCE

**Tabel 11.1.1** Anggaran Pendapatan dan Belanja Daerah (APB) di Kabupaten Padang Pariaman, 2018  
*Regional Revenue and Expenditure Budget (APBD) of Padang Pariaman Regency 2018*

URAIAN	ANGGARAN
(1)	(2)
<b>PENDAPATAN</b>	<b>1 466 361 930 430,30</b>
<b>PENDAPATAN ASLI DAERAH</b>	<b>108 003 148 549,30</b>
Pendapatan Pajak Daerah	41 575 000 000,00
Hasil Retribusi Daerah	4 715 010 000,00
Hasil Pengelolaan Kekayaan Daerah Yang Dipisahkan	5 791 014 751,00
Lain-Lain Pendapatan Asli Daerah Yang Sah	55 922 123 798,30
<b>PENDAPATAN TRANSFER</b>	<b>1 208 369 248 283,00</b>
<b>TRANSFER PEMERINTAH PUSAT - DANA PERIMBANGAN</b>	<b>1 111 120 813 471,00</b>
Dana Bagi Hasil Pajak	13 693 451 506,00
Dana Bagi Hasil Sumber Daya Alam	1 854 374 965,00
Dana Alokasi Umum	769 827 010 000,00
Dana Alokasi Khusus	325 745 977 000,00
<b>TRANSFER PEMERINTAH PUSAT - LAINNYA</b>	<b>16 500 000 000,00</b>
Dana Penyesuaian	16 500 000 000,00
<b>TRANSFER PEMERINTAH PROVINSI</b>	<b>80 748 434 812,00</b>
Pendapatan Bagi Hasil Pajak	54 238 434 812,00
Bantuan Keuangan dari Pemerintah Provinsi	23 960 000 000,00
Bantuan Keuangan dari Pemerintah Daerah Kabupaten	2 550 000 000,00

Bersambung / To be continued .....

Tabel 11.1.1 Lanjutan .....  
 Table 11.1.1 Continued .....

URAIAN	ANGGARAN
(1)	(2)
<b>LAIN-LAIN PENDAPATAN YANG SAH</b>	<b>149 989 533 598,00</b>
Pendapatan Hibah	67 690 134 410,00
Pendapatan Lainnya	491 555 188,00
Dana Bantuan Pemerintah/Dana Alokasi Desa-LRA	81 807 844 000,00
<b>BELANJA</b>	<b>1 316 014 029 655,46</b>
<b>BELANJA OPERASI</b>	<b>1 012 748 307 256,19</b>
Belanja Pegawai	671 527 309 178,89
Belanja Barang	259 480 975 757,30
Hibah	76 250 022 320,00
Bantuan Sosial	5 490 000 000,00
<b>BELANJA MODAL</b>	<b>302 223 663 370,00</b>
Belanja Tanah	13 217 776 750,00
Belanja Peralatan dan Mesin	28 356 313 868,00
Belanja Gedung dan Bangunan	61 993 138 519,00
Belanja Jalan, Irigasi dan Jaringan	190 279 629 380,00
Belanja Aset Tetap Lainnya	8 376 804 853,00
<b>BELANJA TAK TERDUGA</b>	<b>1 042 059 029,27</b>
Belanja Tak Terduga	1 042 059 029,27

Bersambung / To be continued .....

Tabel 11.1.1 Lanjutan .....  
 Table 11.1.1 Continued .....

URAIAN	ANGGARAN
(1)	(2)
<b>TRANSFER</b>	
<b>TRANSFER/BAGI HASIL KE DESA</b>	<b>166 755 614 412,00</b>
Bagi Hasil Pajak Daerah	4 157 500 000,00
Bagi Hasil Retribusi Daerah	471 501 000,00
Transfer Bantuan Keuangan ke Desa	161 307 702 900,00
Transfer Bantuan Keuangan Lainnya	818 910 512,00
<b>SURPLUS/DEFISIT</b>	<b>(16 407 713 637,16)</b>
<b>PEMBIAYAAN</b>	
<b>PENERIMAAN PEMBIAYAAN</b>	<b>26 907 713 637,16</b>
Penggunaan SiLPA	26 907 713 637,16
Penerimaan Kembali Investasi Non Permanen Lainnya	0,00
Peminjaman Dalam Negeri - Lembaga Keuangan Bank	0,00
<b>PENGELUARAN PEMBIAYAAN</b>	<b>10 500 000 000,00</b>
Penyertaan Modal ( Investasi ) Pemerintah Daerah	10 500 000 000,00
Pembayaran Pengembalian Dana	0,00
<b>PEMBIAYAAN NETTO</b>	<b>16 407 713 637,16</b>
<b>SISA LEBIH PEMBIAYAAN ANGGARAN TAHUN BERKENAN</b>	<b>0,00</b>

Sumber : Badan Pengelola Keuangan Daerah Kabupaten Padang Pariaman

Source : *Regional Financial Management Board of Padang Pariaman Regency*



**Tabel** 11.1.2 **Realisasi APBD Kabupaten Padang Pariaman Tahun Anggaran 2018**  
**Table** 11.1.2 **Realisation APBD of Padang Pariaman Regency Fiscal Year 2018**

URAIAN	REALISASI
(1)	(2)
<b>PENDAPATAN</b>	<b>1 392 534 033 373,02</b>
<b>PENDAPATAN ASLI DAERAH</b>	<b>84 472 667 291,02</b>
Pendapatan Pajak Daerah	41 412 253 897,00
Hasil Retribusi Daerah	2 843 854 157,00
Hasil Pengelolaan Kekayaan Daerah Yang Dipisahkan	5 791 014 751,00
Lain-Lain Pendapatan Asli Daerah Yang Sah	34 425 544 486,02
<b>PENDAPATAN TRANSFER</b>	<b>1 160 139 707 914,00</b>
<b>TRANSFER PEMERINTAH PUSAT - DANA PERIMBANGAN</b>	<b>1 087 008 037 363,00</b>
Dana Bagi Hasil Pajak	9 039 931 584,00
Dana Bagi Hasil Sumber Daya Alam	1 455 781 978,00
Dana Alokasi Umum	769 827 010 000,00
Dana Alokasi Khusus	306 685 313 801,00
<b>TRANSFER PEMERINTAH PUSAT - LAINNYA</b>	<b>16 500 000 000,00</b>
Dana Penyesuaian	16 500 000 000,00
<b>TRANSFER PEMERINTAH PROVINSI</b>	<b>56 631 670 551,00</b>
Pendapatan Bagi Hasil Pajak	49 931 670 551,00
Bantuan Keuangan dari Pemerintah Provinsi	5 000 000 000,00
Bantuan Keuangan dari Pemerintah Daerah Kabupaten	1 700 000 000,00

Bersambung / To be continued .....

Tabel 11.1.2 Lanjutan .....  
 Table Continued .....

URAIAN	REALISASI
(1)	(2)
<b>LAIN-LAIN PENDAPATAN YANG SAH</b>	<b>147 921 658 168,00</b>
Pendapatan Hibah	65 888 199 168,00
Pendapatan Lainnya	225 615 000,00
Dana Bantuan Pemerintah/Dana Alokasi Desa-LRA	81 807 844 000,00
<b>BELANJA</b>	<b>1 242 966 474 669,33</b>
<b>BELANJA OPERASI</b>	<b>978 993 406 403,33</b>
Belanja Pegawai	654 692 718 446,00
Belanja Barang	249 114 418 912,33
Hibah	69 831 269 045,00
Bantuan Sosial	5 355 000 000,00
<b>BELANJA MODAL</b>	<b>262 953 914 380,00</b>
Belanja Tanah	13 217 776 750,00
Belanja Peralatan dan Mesin	26 155 566 329,00
Belanja Gedung dan Bangunan	52 345 105 097,00
Belanja Jalan, Irigasi dan Jaringan	162 877 109 495,00
Belanja Aset Tetap Lainnya	8 358 356 709,00
<b>BELANJA TAK TERDUGA</b>	<b>1 019 153 886,00</b>
Belanja Tak Terduga	1 019 153 886,00

Bersambung / To be continued .....

Tabel 11.1.2 Lanjutan .....  
 Table Continued .....

URAIAN	REALISASI
(1)	(2)
<b>TRANSFER</b>	
<b>TRANSFER/BAGI HASIL KE DESA</b>	<b>166 383 980 321,00</b>
Bagi Hasil Pajak Daerah	3 816 304 902,00
Bagi Hasil Retribusi Daerah	441 117 805,00
Transfer Bantuan Keuangan ke Desa	161 307 647 102,00
Transfer Bantuan Keuangan Lainnya	818 910 512,00
<b>SURPLUS/DEFISIT</b>	<b>(16 816 421 617,31)</b>
<b>PEMBIAYAAN</b>	
<b>PENERIMAAN PEMBIAYAAN</b>	<b>27 875 149 254,16</b>
Penggunaan SiLPA	26 907 713 637,16
Penerimaan Kembali Investasi Non Permanen Lainnya	0,00
Peminjaman Dalam Negeri - Lembaga Keuangan Bank	967 435 617,00
<b>PENGELUARAN PEMBIAYAAN</b>	<b>9 138 000 000,00</b>
Penyertaan Modal ( Investasi ) Pemerintah Daerah	9 138 000 000,00
Pembayaran Pengembalian Dana	0,00
<b>PEMBIAYAAN NETTO</b>	<b>18 737 149 254,16</b>
<b>SISA LEBIH PEMBIAYAAN ANGGARAN TAHUN BERKENAN</b>	<b>1 920 727 636,85</b>

Sumber : Badan Pengelola Keuangan Daerah Kabupaten Padang Pariaman

Source : *Regional Financial Management Board of Padang Pariaman Regency*

**Tabel 11.1.3**  
**Rencana dan Realisasi Anggaran Pendapatan dan Belanja Daerah (APBD) di Kabupaten Padang Pariaman (Jutaan Rupiah), 2010- 2018**  
**Plan and Realization of Development Budget in Padang Pariaman Regency (Million Rupiahs), 2010 - 2018**

Tahun Years	Pendapatan / Income		
	Rencana Plan	Realisasi Realization	Persentase Percentage
(1)	(2)	(3)	(4)
2010	676 072,46	664 535,07	98,29
2011	754 291,32	750 863,30	99,55
2012	789 590,27	789 376,63	99,97
2013	958 425,97	956 684,84	99,82
2014	1 065 292,27	1 069 627,60	100,41
2015	1 193 135,98	1 194 708,48	100,13
2016	1 351 128,05	1 353 306,74	100,16
2017	1 436 957,42	1 388 638,25	96,64
2018	1 466 361,93	1 392 534,03	94,97

Bersambung / To be continued .....

**Tabel** 11.1.3 **Lanjutan .....**  
**Table** 11.1.3 **Continued .....**

Tahun Years	Belanja / Expenditure		
	Rencana Plan	Realisasi Realization	Persentase Percentage
(1)	(5)	(6)	(7)
2010	772 910,73	709 771,55	91,83
2011	804 445,67	737 668,22	91,70
2012	836 263,24	800 769,60	95,76
2013	966 249,48	899 416,06	93,08
2014	1 103 572,80	1 025 927,10	92,96
2015	1 219 712,57	1 116 183,16	91,51
2016	1 276 459,96	1 215 343,89	95,21
2017	1 350 455,88	1 276 134,28	94,50
2018	1 316 014,03	1 242 966,47	94,45

Sumber : Badan Pengelola Keuangan Daerah Kabupaten Padang Pariaman

Source : Regional Financial Management Board of Padang Pariaman Regency

**Tabel** 11.1.4 **Jumlah Nasabah Giro, Tabungan dan Deposito Pada Bank Nagari Cabang Pariaman di Kabupaten Padang Pariaman per Bulan (Ribu Rupiah), 2018**  
**Number of Accounts Clearing, Saving and Deposit per Month at Bank Nagari of Pariaman Branch in Padang Pariaman Regency (Thousand Rupiahs), 2018**

	<b>Bulan Month</b>	<b>Giro Clearing</b>	<b>Tabungan Saving</b>	<b>Deposito Deposit</b>	
	(1)	(2)	(3)	(4)	
1.	Januari <i>January</i>	791	46 783	1 008	
2.	Februari <i>February</i>	865	47 028	990	
3.	Maret <i>March</i>	866	47 232	964	
4.	April <i>April</i>	872	47 285	943	
5.	Mei <i>May</i>	871	47 219	927	
6.	Juni <i>June</i>	865	47 137	917	
7.	Juli <i>July</i>	871	47 305	936	
8.	Agustus <i>August</i>	869	47 634	951	
9.	September <i>September</i>	875	89 922	951	
10.	Oktober <i>October</i>	874	90 603	963	
11.	November <i>November</i>	871	91 541	951	
12.	Desember <i>December</i>	873	91 785	949	
	<b>Jumlah</b>	<b>2018</b>	<b>873</b>	<b>91 785</b>	<b>949</b>
	<b>Total</b>	<b>2017</b>	<b>775</b>	<b>46 711</b>	<b>1 002</b>

Sumber : Bank Nagari Cabang Pariaman

Source : *Bank Nagari of Pariaman Branch*

\* Data yang disajikan merupakan gabungan Data Bank Nagari Pariaman, Sungai Limau, Sungai Geringging dan VII Koto

\* *The Representative Data is a Combination of data Bank Nagari Pariaman, Sungai Limau, Sungai Geringging and VII Koto*

**Tabel 11.1.5** **Posisi Jumlah Peminjam dan Jumlah Pinjaman Pada Bank Nagari Cabang Pariaman di Kabupaten Padang Pariaman, 2018**  
*Pariaman / Number of Position Credit and Number Creditor at Bank Nagari of Pariaman in Padang Pariaman Regency, 2018*

	<b>Bulan / Month</b>	<b>Posisi Peminjam Number of Creditor (Orang/Persons)</b>	<b>Jumlah Pinjaman Amount of Loan (Ribuan Rp / Thousands Rupiahs)</b>
	(1)	(2)	(3)
1.	Januari <i>January</i>	6 280	781 045 302
2.	Februari <i>February</i>	6 275	782 133 987
3.	Maret <i>March</i>	6 301	787 861 441
4.	April <i>April</i>	6 226	781 907 478
5.	Mei <i>May</i>	6 273	788 988 949
6.	Juni <i>June</i>	6 319	795 152 990
7.	Juli <i>July</i>	6 326	793 916 309
8.	Agustus <i>August</i>	6 358	804 751 972
9.	September <i>September</i>	6 412	813 370 499
10.	Oktober <i>October</i>	6 453	822 324 628
11.	November <i>November</i>	6 515	831 175 644
12.	Desember <i>December</i>	6 550	833 869 408
	<b>2018</b>	<b>6 550</b>	<b>833 869 408</b>
	<b>2017</b>	<b>6 332</b>	<b>796 713 056</b>
<b>Jumlah Total</b>	<b>2016</b>	<b>6 219</b>	<b>693 984 644</b>
	<b>2015</b>	<b>6 397</b>	<b>600 082 891</b>
	<b>2014</b>	<b>6 559</b>	<b>573 288 270</b>

Sumber : Bank Nagari Cabang Pariaman

Source : Bank Nagari of Pariaman Branch

\* Data yang disajikan merupakan gabungan Data Bank Nagari Pariaman, Sungai Limau, Sungai Geringging dan VII Koto

\* The Representative Data is a Combination of data Bank Nagari Pariaman, Sungai Limau, Sungai Geringging and VII Koto

**Tabel 11.1.6** Jumlah Nilai Posisi Giro, Tabungan dan Deposito Pada Bank Nagari Cabang Pariaman di Kabupaten Padang Pariaman (Ribuan Rupiah), 2018  
*Number Value of Clearing, Saving and Deposit at Bank Nagari of Pariaman Branch (Thousand Rupiahs), 2018*

	<b>Bulan Month</b>	<b>Giro Clearing</b>	<b>Tabungan Saving</b>	<b>Deposito Deposit</b>
	(1)	(2)	(3)	(4)
1.	Januari <i>January</i>	85 971	227 644	108 253
2.	Februari <i>February</i>	113 572	219 814	126 637
3.	Maret <i>March</i>	81 817	219 509	174 248
4.	April <i>April</i>	106 088	214 930	12 420
5.	Mei <i>May</i>	82 467	232 115	189 159
6.	Juni <i>June</i>	72 735	258 841	179 466
7.	Juli <i>July</i>	62 437	277 015	181 968
8.	Agustus <i>August</i>	62 828	269 973	174 318
9.	September <i>September</i>	67 950	242 310	174 394
10.	Oktober <i>October</i>	67 902	239 345	196 057
11.	November <i>November</i>	82 235	266 616	17 358
12.	Desember <i>December</i>	68 946	295 436	99 836
	<b>2018</b>	<b>68 946</b>	<b>295 436</b>	<b>99 836</b>
<b>Jumlah Total</b>	<b>2017</b>	<b>49 140</b>	<b>268 520</b>	<b>124 642</b>
	<b>2016</b>	<b>70 307</b>	<b>225 616</b>	<b>93 870</b>

Sumber : Bank Nagari Cabang Pariaman

Source : Bank Nagari of Pariaman Branch

\* Data yang disajikan merupakan gabungan Data Bank Nagari Pariaman, Sungai Limau, Sungai Geringging dan VII Koto

\* The Representative Data is a Combination of data Bank Nagari Pariaman, Sungai Limau, Sungai Geringging and VII Koto



**Tabel 11.1.7**  
**Realisasi Perkreditan Sektor Ekonomi Investasi Kecil Pada Bank Nagari Cabang Pariaman di Kabupaten Padang Pariaman (Ratusan Rupiah) 2015 - 2018**  
*Realization of Small Investment Economical Credits at Bank Nagari of Pariaman Branch (Thousand Rupiahs) 2015 - 2018*

SektorEkonomi Economical Sectors		2015	2016	2017	2018
(1)		(2)	(3)	(4)	(5)
1.	Pertanian / Agriculture	193 150	425 364	420 426	1 219 718
2.	Perindustrian / Industry	309 885	393 691	363 288	-
3.	Perdagangan / Trade	890 310	1 191 057	2 067 037	1 720 331
4.	Jasa - Jasa / Service	575 560	620 773	390 938	1 322 995
5.	Lain - Lain / Other	-	-	-	-
<b>Jumlah / Total</b>		<b>1 968 905</b>	<b>2 630 885</b>	<b>3 241 689</b>	<b>4 263 044</b>

Sumber : Bank Nagari Cabang Pariaman

Source : Bank Nagari of Pariaman Branch

\* Data yang disajikan merupakan gabungan Data Bank Nagari Pariaman, Sungai Limau, Sungai Geringging dan VII Koto

\* The Representative Data is a Combination of data Bank Nagari Pariaman, Sungai Limau, Sungai Geringging and VII Koto

**Tabel 11.1.8** Realisasi Kredit Investasi Lainnya Pada Bank Nagari Cabang Pariaman di Kabupaten Padang Pariaman (Ratusan Rupiah) 2015 - 2018  
*Realization of Other Investment Credits at Bank Nagari of Pariaman Branch in Padang Pariaman Regency (Thousand Rupiah), 2015 - 2018*

Sektor Ekonomi <i>Economical Sectors</i>		2015	2016	2017	2018
(1)		(2)	(3)	(4)	(5)
1.	Pertanian/ <i>Agriculture</i>	130 240	1 066 452	1 037 765	-
2.	Perindustrian/ <i>Industry</i>	-	-	-	-
3.	Perdagangan/ <i>Trade</i>	378 825	569 375	420 760	659 300
4.	Jasa - Jasa / <i>Service</i>	-	-	2 038 544	1 970 508
5.	Lain - Lain / <i>Other</i>	-	-	-	-
<b>Jumlah / Total</b>		<b>509 065</b>	<b>1 635 827</b>	<b>3 497 069</b>	<b>2 629 808</b>

Sumber : Bank Nagari Cabang Pariaman

Source : *Bank Nagari of Pariaman Branch*

\* Data yang disajikan merupakan gabungan Data Bank Nagari Pariaman, Sungai Limau, Sungai Geringging dan VII Koto

\* *The Representative Data is a Combination of data Bank Nagari Pariaman, Sungai Limau, Sungai Geringging and VII Koto*

**Tabel** 11.1.9 **Realisasi Kredit Modal Lainnya Pada Bank Nagari Cabang Pariaman di Kabupaten Padang Pariaman (Ribuan Rupiah), 2015-2018**  
**Table** 11.1.9 **Realization of Other Capital Credits at Bank Nagari of Pariaman (Thousand Rupiahs), 2015-2018**

Sektor Ekonomi Economic Sectors		2015	2016	2017	2018
(1)		(2)	(3)	(4)	(5)
1.	Pertanian / Agriculture	4 086 045	4 361 083	4 687 917	7 737 295
2.	Perindustrian / Industry	5 220 736	5 586 061	14 865 257	10 160 842
3.	Perdagangan / Trade	34 368 776	34 444 714	38 555 999	47 044 333
4.	Jasa - Jasa / Service	3 798 826	7 048 155	5 912 178	5 616 326
5.	Lain - Lain / Other	-	-	-	2 595 328
<b>Jumlah / Total</b>		<b>51 440 013</b>	<b>47 474 383</b>	<b>64 021 351</b>	<b>73 154 124</b>

Sumber : Bank Nagari Cabang Pariaman

Source : Bank Nagari of Pariaman Branch

\* Data yang disajikan merupakan gabungan Data Bank Nagari Pariaman, Sungai Limau, Sungai Geringging dan VII Koto

\* The Representative Data is a Combination of data Bank Nagari Pariaman, Sungai Limau, Sungai Geringging and VII Koto

**Tabel** 11.1.10 **Jumlah Nasabah Giro, Tabungan dan Deposito Pada Bank Nagari Cabang Lubuk Alung (Nasabah) di Kabupaten Padang Pariaman, 2018**  
**Table** 11.1.10 **Number of Accounts Clearing, Saving and Deposit at Bank Nagari of Lubuk Alung Branch (Person) in Padang Pariaman Regency, 2018**

	<b>Bulan</b> <b>Month</b>	<b>Giro</b> <b>Clearing</b>	<b>Tabungan</b> <b>Saving</b>	<b>Deposito</b> <b>Deposit</b>	
	(1)	(2)	(3)	(4)	
1.	Januari <i>January</i>	151	17 719	362	
2.	Februari <i>February</i>	189	17 774	365	
3.	Maret <i>March</i>	187	17 882	364	
4.	April <i>April</i>	190	17 961	361	
5.	Mei <i>May</i>	191	17 924	346	
6.	Juni <i>June</i>	192	17 848	342	
7.	Juli <i>July</i>	194	17 919	338	
8.	Agustus <i>August</i>	192	18 145	342	
9.	September <i>September</i>	416	44 738	480	
10.	Oktober <i>October</i>	416	45 491	476	
11.	November <i>November</i>	417	45 952	469	
12.	Desember <i>December</i>	423	46 131	469	
	<b>Posisi Akhir Tahun</b> <b>Year-End Position</b>	<b>2018</b>	<b>423</b>	<b>46 131</b>	<b>469</b>
		<b>2017</b>	<b>876</b>	<b>45 204</b>	<b>495</b>

Sumber : Bank Nagari Cabang Lubuk Alung

Source : Bank Nagari of Lubuk Alung Branch

**Tabel 11.1.11** Jumlah Nilai Posisi Giro, Tabungan dan Deposito Pada Bank Nagari Cabang Lubuk Alung di Kabupaten Padang Pariaman (Ribu Rupiah), 2018  
*Number Value of Demand Deposits, Savings and Deposits At Bank Nagari Lubuk Alung Branch in Padang Pariaman Regency (thousand Rupiahs), 2018*

	<b>Bulan</b> <i>Month</i>	<b>Giro</b> <i>Clearing</i>	<b>Tabungan</b> <i>Saving</i>	<b>Deposito</b> <i>Deposit</i>	
	(1)	(2)	(3)	(4)	
1.	Januari <i>January</i>	131 214	102 122	41 891	
2.	Februari <i>February</i>	172 956	99 440	4 253	
3.	Maret <i>March</i>	189 256	99 056	40 706	
4.	April <i>April</i>	242 171	99 404	36 753	
5.	Mei <i>May</i>	241 027	105 669	32 300	
6.	Juni <i>June</i>	175 978	117 587	31 158	
7.	Juli <i>July</i>	153 104	120 355	30 011	
8.	Agustus <i>August</i>	143 919	112 527	31 141	
9.	September <i>September</i>	189 443	145 773	42 020	
10.	Oktober <i>October</i>	110 056	143 598	43 014	
11.	November <i>November</i>	116 940	160 618	40 486	
12.	Desember <i>December</i>	26 167	151 818	41 281	
	<b>Posisi Akhir Tahun</b> <i>Year-End Position</i>	<b>2018</b>	<b>26 167</b>	<b>151 818</b>	<b>41 281</b>
		<b>2017</b>	<b>89 993</b>	<b>272 995</b>	<b>120 154</b>

Sumber : Bank Nagari Cabang Lubuk Alung  
 Source : Bank Nagari of Lubuk Alung Branch

**Tabel 11.1.12** Posisi Tabungan Menurut Jenis Tabungan Pada Bank Nagari Cabang Lubuk Alung di Kabupaten Padang Pariaman, 2018  
*Number of Saving by Kind at Bank Nagari of Lubuk Alung Branch in Padang Pariaman Regency, 2018*

Jenis Tabungan <i>Kind of Saving</i>		Penabung (Orang) <i>Saving (Person)</i>	Nilai (Ribuan Rp) <i>Value (Thousand Rp)</i>
(1)		(2)	(3)
1.	Tabanas Bank Nagari	830	7 371
2.	Tabungan Simpeda	834	9 788
3.	Tabungan Simpeda 2	21	201
4.	Tabungan Sikoci	18 326	125 173
5.	Tabungan Tahari Mabrur	262	801
6.	Tabunganku	8 987	6 501
<b>Jumlah / Total</b>		<b>29 260</b>	<b>149 835</b>
		<b>2017</b>	<b>130 365</b>

Sumber : Bank Nagari Cabang Lubuk Alung

Source : Bank Nagari of Lubuk Alung Branch

**Tabel 11.1.13** Jumlah Nilai Posisi Giro, Tabungan dan Deposito Pada Bank BRI Cabang Pariaman (Ribuan Rupiah), 2018  
*Number Value of Clearing, Saving and Deposit at Bank BRI of Pariaman Branch (Thousand Rupiahs), 2018*

	Bulan Month	Giro Clearing	Tabungan Saving	Deposito Deposit
	(1)	(2)	(3)	(4)
1.	Januari January	39 455	489 952	119 457
2.	Februari February	37 491	488 696	115 628
3.	Maret March	34 932	473 686	116 252
4.	April April	35 017	463 737	113 848
5.	Mei May	35 686	473 154	112 931
6.	Juni June	35 926	506 552	110 104
7.	Juli July	34 828	513 779	112 216
8.	Agustus August	29 083	508 887	112 151
9.	September September	35 812	509 028	112 796
10.	Oktober October	32 860	509 050	114 063
11.	November November	32 449	504 257	113 740
12.	Desember December	25 808	526 696	112 949
	2018	25 808	526 696	112 949
	2017	38 308	457 767	115 783
	2016	19 343	408 112	93 036
	2015	29 140	397 910	69 882
	2014	17 513	292 936	59 777

Sumber : Bank BRI Cabang Pariaman  
 Source : Bank BRI of Pariaman Branch

**Tabel** 11.1.14 **Jumlah Nasabah Giro, Tabungan dan Deposito Pada Bank BRI Cabang Pariaman (Orang), 2018**  
**Table** 11.1.14 **Number of Accounts Clearing, Saving and Deposit at Bank BRI Pariaman Branch (Persons), 2018**

	<b>Bulan</b> <i>Month</i>	<b>Giro</b> <i>Clearing</i>	<b>Tabungan</b> <i>Saving</i>	<b>Deposito</b> <i>Deposit</i>
	(1)	(2)	(3)	(4)
1.	Januari <i>January</i>	693	150 057	1 098
2.	Februari <i>February</i>	699	151 022	1 101
3.	Maret <i>March</i>	704	152 322	1 104
4.	April <i>April</i>	754	152 077	1 048
5.	Mei <i>May</i>	786	152 470	1 036
6.	Juni <i>June</i>	797	153 909	1 030
7.	Juli <i>July</i>	781	155 694	1 042
8.	Agustus <i>August</i>	778	157 059	1 034
9.	September <i>September</i>	775	158 301	1 054
10.	Oktober <i>October</i>	762	159 725	1 060
11.	November <i>November</i>	757	160 982	1 049
12.	Desember <i>December</i>	749	184 723	1 075
	<b>2018</b>	<b>749</b>	<b>184 723</b>	<b>1 075</b>
	<b>2017</b>	<b>777</b>	<b>199 372</b>	<b>1 115</b>
	<b>2016</b>	<b>845</b>	<b>128 515</b>	<b>995</b>
	<b>2015</b>	<b>1 023</b>	<b>111 762</b>	<b>828</b>
	<b>2014</b>	<b>903</b>	<b>80 631</b>	<b>794</b>
	<b>Posisi Akhir Tahun</b> <i>Year-End Position</i>			

Sumber : Bank BRI Cabang Pariaman

Source : Bank BRI of Pariaman Branch



**Tabel 11.1.15** **Posisi Tabungan Menurut Jenis Tabungan Pada Bank BRI Pariaman di Kabupaten Padang Pariaman , 2018**  
*Number of Saving by Kind at Bank BRI of Pariaman in Padang Pariaman Regency, 2018*

Jenis Tabungan <i>Kind of Saving</i>	Penabung ( Orang ) <i>Saving ( Person )</i>	Nilai ( Ribuan Rp ) <i>Value ( Thousand Rp )</i>
(1)	(2)	(3)
1. Tabungan Simpedes	122 302	364 386 590
2. Tabungan Simaskot	-	-
3. Britama	41 944	147 157 300
4. Tabungan Haji	705	3 833 000
	<b>2018</b>	<b>164 951</b>
	<b>2017</b>	<b>152 200</b>
<b>Jumlah Total</b>	<b>2016</b>	<b>97 230</b>
	<b>2015</b>	<b>107 780</b>
	<b>2014</b>	<b>96 682</b>

Sumber : Bank BRI Cabang Pariaman  
 Source : Bank BRI of Pariaman Branch

**Tabel** 11.1.16 **Posisi Jumlah Peminjam dan Jumlah Pinjaman Pada Bank BRI Cabang Pariaman, 2018**  
**Table** 11.1.16 **Number of Postion Credit And Number Creditor at Bank BRI of Pariaman Branch, 2018**

	<b>Bulan</b> <b>Month</b>	<b>Posisi Peminjam</b> <b>Number of Creditor</b> <b>(Orang/Persons)</b>	<b>Jumlah Pinjaman</b> <b>Amount of Loan</b> <b>(Ribuan Rp / Thousands</b> <b>Rupiahs)</b>
	(1)	(2)	(3)
1.	Januari <i>January</i>	18 147	675 913
2.	Februari <i>February</i>	18 298	710 698
3.	Maret <i>March</i>	18 552	749 902
4.	April <i>April</i>	18 662	757 109
5.	Mei <i>May</i>	18 832	765 943
6.	Juni <i>June</i>	18 755	760 727
7.	Juli <i>July</i>	18 877	761 447
8.	Agustus <i>August</i>	19 011	764 108
9.	September <i>September</i>	19 228	768 337
10.	Oktober <i>October</i>	19 515	771 372
11.	November <i>November</i>	19 384	769 392
12.	Desember <i>December</i>	19 344	776 743
	<b>2018</b>	<b>19 344</b>	<b>776 743</b>
	<b>2017</b>	<b>18 180</b>	<b>642 302</b>
<b>Jumlah</b>	<b>2016</b>	<b>16 017</b>	<b>257 479</b>
<b>Total</b>	<b>2015</b>	<b>1 811</b>	<b>337 442</b>
	<b>2014</b>	<b>1 757</b>	<b>329 025</b>

Sumber : Bank BRI Cabang Pariaman

Source : Bank BRI of Pariaman Branch

**Tabel** 11.1.17 **Realisasi Perkreditan Sektor Ekonomi Kecil Pada Bank BRI Cabang Pariaman (Ribuan Rupiah), 2015 -2018**  
**Table** 11.1.17 **Realization of Small Investment Economical Credits at Bank BRI of Pariaman Branch (Thousand Rupiah), 2015 - 2018**

Sektor Ekonomi <i>Economical Sectors</i>		2015	2016
(1)		(2)	(3)
1.	Pertanian / <i>Agriculture</i>	4 589 471	5 801 569
2.	Perindustrian / <i>Industry</i>	18 840 234	10 877 943
3.	Perdagangan / <i>Trade</i>	-	47 137 755
4.	Jasa - Jasa / <i>Service</i>	15 376 223	3 625 981
5.	Lain - Lain / <i>Other</i>	97 693 532	5 076 373
<b>Jumlah / Total</b>		<b>136 499 460</b>	<b>66 718 052</b>

Bersambung / *To be continued* .....

**Tabel**      **11.1.17**      **Lanjutan .....**  
**Table**                      **Continued .....**

<b>Sektor Ekonomi</b>		<b>2017</b>	<b>2018</b>
<b>Economical Sectors</b>			
<b>(1)</b>		<b>(4)</b>	<b>(5)</b>
1.	Pertanian / <i>Agriculture</i>	42 949 616	25 709 000
2.	Perindustrian / <i>Industry</i>	80 530 530	48 204 000
3.	Perdagangan / <i>Trade</i>	348 965 630	208 886 000
4.	Jasa - Jasa / <i>Service</i>	26 843 508	16 068 000
5.	Lain - Lain / <i>Other</i>	37 580 911	22 495 000
<b>Jumlah / Total</b>		<b>493 920 579</b>	<b>321 362 000</b>

Sumber : Bank BRI Cabang Pariaman

Source : *Bank BRI of Pariaman Branch*

**Tabel** 11.1.18 **Realisasi Kredit Investasi Lainnya Pada Bank BRI Cabang Pariaman (Ribuan Rupiah) di Kabupaten Padang Pariaman Tahun 2014-2018**  
**Table** 11.1.18 **Realization of Other Investment Credits at Bank BRI of Pariaman Branch (Thousand Rupiahs) in Padang Pariaman Regency, 2014-2018**

Sektor Ekonomi Economic Sectors		2014	2015	2016
(1)		(2)	(3)	(4)
1.	Pertanian / Agriculture	850 000	5 172 787	59 220 259
2.	Perindustrian / Industry	500 000	4 089 738	18 023 559
3.	Perdagangan / Trade	119 897 450	15 062 097	97 842 167
4.	Jasa - Jasa / Service	5 478 365	3 641 468	51 495 877
5.	Lain - Lain / Other	3 712 501	4 272 176	30 897 526
<b>Jumlah / Total</b>		<b>130 438 316</b>	<b>32 238 266</b>	<b>257 479 388</b>

Bersambung / To be continued .....

**Tabel**            **11.1.18**    **Lanjutan .....**  
**Table**            **Continued .....**

<b>Sektor Ekonomi</b>		<b>2017</b>	<b>2018</b>
<b>Economical Sectors</b>			
	<b>(1)</b>	<b>(5)</b>	<b>(6)</b>
1.	Pertanian / <i>Agriculture</i>	22 321 515	18 642 000
2.	Perindustrian / <i>Industry</i>	41 852 842	34 953 000
3.	Perdagangan / <i>Trade</i>	181 362 319	151 465 000
4.	Jasa - Jasa / <i>Service</i>	13 950 946	11 651 000
5.	Lain - Lain / <i>Other</i>	19 531 325	16 311 000
<b>Jumlah / Total</b>		<b>279 018 947</b>	<b>233 022 000</b>

Sumber : Bank BRI Cabang Pariaman

Source : Bank BRI of Pariaman Branch

**Tabel** 11.1.19 **Realisasi Kredit Modal Kerja Lainnya Pada Bank BRI Pariaman (Ribuan Rupiah) di Kabupaten Padang Pariaman, 2014-2018**  
**Table** 11.1.19 **Realization of Other Capital Credits at Bank BRI of Pariaman Branch (Thousand Rupiahs), 2014-2018**

Sektor Ekonomi Economic Sectors		2014	2015	2016
(1)		(2)	(3)	(4)
1.	Pertanian / <i>Agriculture</i>	8 512 008	4 589 471	13 536 996
2.	Perindustrian / <i>Industry</i>	4 746 960	18 840 234	25 381 868
3.	Perdagangan / <i>Trade</i>	169 773 069	178 060 531	109 988 095
4.	Jasa - Jasa / <i>Service</i>	26 000 351	15 376 223	8 460 622
5.	Lain - Lain / <i>Other</i>	119 992 623	120 576 486	11 844 871
<b>Jumlah / Total</b>		<b>329 025 011</b>	<b>337 442 945</b>	<b>169 212 452</b>

Bersambung / *To be continued* .....

**Tabel** **11.1.19** **Lanjutan .....**  
**Table** **Continued .....**

<b>Sektor Ekonomi</b>		<b>2017</b>	<b>2018</b>
<b>Economical Sectors</b>			
	<b>(1)</b>	<b>(5)</b>	<b>(6)</b>
1.	Pertanian / <i>Agriculture</i>	42 597 948	43 497 000
2.	Perindustrian / <i>Industry</i>	79 871 154	81 558 000
3.	Perdagangan / <i>Trade</i>	346 108 334	353 418 000
4.	Jasa - Jasa / <i>Service</i>	26 623 718	27 186 000
5.	Lain - Lain / <i>Other</i>	37 273 205	38 060 000
<b>Jumlah / Total</b>		<b>532 474 361</b>	<b>543 719 000</b>

Sumber : Bank BRI Cabang Pariaman

Source : Bank BRI of Pariaman Branch



**Tabel** 11.1.20 **Jumlah Nasabah Giro, Tabungan dan Deposito Pada Bank BNI Pariaman (Orang) di Kabupaten Padang Pariaman, 2018**  
**Table** 11.1.20 **Number of Accounts Clearing, Saving and Deposit at Bank BNI of pariaman (person) in Padang Pariaman Regency, 2018**

	<b>Bulan</b> <i>Month</i>	<b>Giro</b> <i>Clearing</i>	<b>Tabungan</b> <i>Saving</i>	<b>Deposito</b> <i>Deposit</i>	
	(1)	(2)	(3)	(4)	
1.	Januari <i>January</i>	211	20 115	229	
2.	Februari <i>February</i>	211	20 131	223	
3.	Maret <i>March</i>	209	20 046	224	
4.	April <i>April</i>	208	20 062	228	
5.	Mei <i>May</i>	208	20 104	219	
6.	Juni <i>June</i>	206	20 096	223	
7.	Juli <i>July</i>	205	20 650	221	
8.	Agustus <i>August</i>	204	20 688	218	
9.	September <i>September</i>	205	2 078	218	
10.	Oktober <i>October</i>	203	20 924	215	
11.	November <i>November</i>	201	20 867	206	
12.	Desember <i>December</i>	204	22 127	206	
		<b>2018</b>	<b>204</b>	<b>22 127</b>	<b>206</b>
		<b>2017</b>	<b>205</b>	<b>19 958</b>	<b>217</b>
	<b>Jumlah</b>	<b>2016</b>	<b>194</b>	<b>18 692</b>	<b>223</b>
	<b>Total</b>	<b>2015</b>	<b>181</b>	<b>12 678</b>	<b>201</b>
		<b>2014</b>	<b>181</b>	<b>12 678</b>	<b>201</b>

Sumber : Bank BNI Cabang Pariaman  
 Source : Bank BNI of Pariaman Branch

**Tabel 11.1.21** Jumlah Nilai Posisi Giro, Tabungan dan Deposito Pada Bank BNI Pariaman (Ribuan Rupiah) di Kabupaten Padang Pariaman, 2018  
*Number Value of Clearing, Saving and Deposit at Bank BNI of Pariaman in Padang Pariaman Regency, 2018*

	Bulan Month	Giro Clearing	Tabungan Saving	Deposito Deposit
	(1)	(2)	(3)	(4)
1.	Januari January	5 803	86 850	19 686
2.	Februari February	5 654	85 901	19 496
3.	Maret March	4 390	81 856	20 359
4.	April April	4 022	78 360	19 911
5.	Mei May	4 490	82 567	19 191
6.	Juni June	9 642	87 293	19 765
7.	Juli July	5 726	94 070	20 790
8.	Agustus August	5 416	92 870	20 849
9.	September September	4 000	86 292	21 130
10.	Oktober October	3 724	85 905	21 186
11.	November November	3 905	83 383	20 248
12.	Desember December	4 194	91 148	20 587
	<b>2018</b>	<b>4 194</b>	<b>91 148</b>	<b>20 587</b>
	<b>2017</b>	<b>4 294</b>	<b>86 227</b>	<b>17 435</b>
<b>Jumlah Total</b>	<b>2016</b>	<b>3 990</b>	<b>80 343</b>	<b>27 934</b>
	<b>2015</b>	<b>5 791</b>	<b>77 627</b>	<b>21 952</b>
	<b>2014</b>	<b>6 282</b>	<b>75 546</b>	<b>12 106</b>

Sumber : Bank BNI Cabang Pariaman

Source : Bank BNI of Pariaman Branch

**Tabel** 11.1.22 **Banyaknya Barang Jaminan Menurut Sektor Produksi Pada Perum Pegadaian di Kabupaten Padang Pariaman, 2014 – 2018**  
**Table** **Number of Goods Warranty by Production Sektor at Pawnshop Company of Pariaman in Padang Pariaman Regency, 2014-2018**

Sektor Ekonomi Economic Sectors		2014	2015	2016	2017	2018
(1)		(2)	(3)	(4)	(5)	(6)
1.	Pertanian / Agriculture	9	8	8	9	624
2.	Perindustrian / Industry	26	28	27	29	2 584
3.	Perdagangan / Trade	820	871	897	910	2 789
4.	Jasa - Jasa / Service	2 016	1 925	2 017	2 011	1 253
5.	Lain - Lain / Other	7 396	7 203	2 229	7 523	2 214
<b>Jumlah / Total</b>		<b>10 267</b>	<b>10 035</b>	<b>10 178</b>	<b>10 482</b>	<b>9 464</b>

Sumber : Perum Pegadaian Cabang Pariaman

Source : Pawnshop Company of Pariaman

**Tabel 11.1.23**  
**Banyaknya Kredit yang Diberikan Menurut Sektor Ekonomi Pada Perum Pegadaian (Ribuan Rupiah) di Kabupaten Padang Pariaman, 2014 – 2018**  
**Pariaman / Number of Credit Account by Economic Sector at Pawnshop Company of Pariaman (Thousand Rupiahs) in Padang Pariaman Regency, 2014-2018**

Sektor Ekonomi Economic Sectors	2014	2015	2016	2017	2018
(1)	(2)	(3)	(4)	(5)	(6)
1. Pertanian Agriculture	20 073	19 339	19 341	20 239	2 170 576
2. Perindustrian Industry	944 940	910 384	917 251	952 743	11 213 300
3. Perdagangan Trade	5 056 035	4 871 135	4 892 171	5 097 784	13 138 628
4. Jasa - Jasa Service	9 411 459	9 067 280	9 001 172	9 489 171	6 923 986
5. Lain – Lain Other	27 634 854	2 662 442	27 102 242	27 863 041	10 720 644
<b>Jumlah / Total</b>	<b>43 067 361</b>	<b>17 530 580</b>	<b>41 932 177</b>	<b>43 422 978</b>	<b>44 167 134</b>

Sumber : Perum Pegadaian Cabang Pariaman

Source : Pawnshop Company of Pariaman

**Tabel 11.1.24** **Produk dan Klaim Meninggal / Habis Kontrak Pada Asuransi Bumi Putera Pariaman di Kabupaten Padang Pariaman, 2014 – 2018**  
**Product and Claim / End of Contract at Bumi Putera Insurance of Pariaman in Padang Pariaman Regency, 2014 – 2018**

Uraian Description	2013	2014	2016
(1)	(2)	(3)	(4)
<b>I. PRODUK / PRODUCT</b>			
a. Polis / Policy	1 195	1 577	1 577
b. Uang Pertanggungan ( Ribuan Rupiah )/ Compensation Money ( <i>Thousand Rupiahs</i> )	18 621 330	12 992 182	12 992 182
c. Premi / Premium	2 085 351	1 977 304	1 977 304
<b>II. KLAIM MENINGGAL / CLAIM</b>			
a. Polis / Policy	36	16	16
b. Uang Pertanggungan ( <i>Ribuan Rupiah</i> ) / Compensation Money ( <i>Thousand Rupiahs</i> )	371 888	476 243	-
c. Premi / Premium	-	-	-

Bersambung / To be continued .....

**Tabel**            **11.1.24**    **Lanjutan .....**  
**Table**            **Continued .....**

	<b>Uraian Description</b>	<b>2017</b>	<b>2018</b>
	(1)	(5)	(5)
<b>I.</b>	<b>PRODUK / PRODUCT</b>		
a.	Polis / Policy	1 739	822
b.	Uang Pertanggungan ( Ribuan Rupiah ) Compensation Money ( Thousand Rupiahs )	14 323 881	12 366 221
c.	Premi / Premium	2 179 978	1 108 994
<b>II.</b>	<b>KLAIM MENINGGAL / CLAIM</b>		
a.	Polis/Policy	18	15
b.	Uang Pertanggungan ( Ribuan Rupiah ) Compensation Money ( Thousand Rupiahs )	-	-
c.	Premi / Premium	-	-

Sumber : Asuransi Bumi Putera Pariaman

Source : Bumi Putera Insurance of Pariaman

10.2 HARGA / PRICE

**Tabel 11.2.1** Harga Eceran 9 ( Sembilan ) Bahan Pokok di Kabupaten Padang Pariaman (Pasar Lubuk Alung) di Kabupaten Padang, 2018  
*Retail Price of 9 Essential Commodities At Padang Pariaman Regency (Lubuk Alung Market), 2018*

Bulan Month		Beras Rice (Per Kg)	Jagung Corn (per Kg)	Daging Sapi Beef (per kg)	Daging Ayam ras Broiler (per ekor)
(1)		(2)	(3)	(4)	(5)
1.	Januari <i>January</i>	11 500,00	6 000,00	120 000,00	45 000,00
2.	Februari <i>February</i>	11 500,00	6 000,00	120 000,00	45 000,00
3.	Maret <i>March</i>	11 000,00	6 000,00	120 000,00	40 000,00
4.	April <i>April</i>	11 000,00	6 000,00	120 000,00	40 000,00
5.	Mei <i>May</i>	11 000,00	6 000,00	120 000,00	45 000,00
6.	Juni <i>June</i>	11 500,00	6 000,00	120 000,00	38 000,00
7.	Juli <i>July</i>	11 500,00	6 000,00	120 000,00	45 000,00
8.	Agustus <i>August</i>	12 000,00	6 000,00	120 000,00	39 000,00
9.	September <i>September</i>	12 000,00	6 000,00	120 000,00	40 000,00
10.	Oktober <i>October</i>	13 000,00	6 000,00	110 000,00	38 000,00
11.	November <i>November</i>	13 500,00	6 000,00	110 000,00	35 000,00
12.	Desember <i>December</i>	12 500,00	6 000,00	110 000,00	39 000,00
<b>2018</b>		<b>11 833,33</b>	<b>6 000,00</b>	<b>117 500,00</b>	<b>40 750,00</b>
<b>2017</b>		<b>11 458,33</b>	<b>6 000,00</b>	<b>115 000,00</b>	
<b>Rata-Rata Average</b>		<b>2016</b>	<b>11 166,67</b>	<b>6 000,00</b>	<b>110 000,00</b>
		<b>2015</b>	<b>9 958,33</b>	<b>3 894,44</b>	<b>110 000,00</b>
		<b>2014</b>	<b>9 816,67</b>	<b>4 250,00</b>	<b>95 833,33</b>

Bersambung / To be continued .....

Tabel 11.2.1 Lanjutan .....  
 Table 11.2.1 Continued .....

	Bulan Month	Bawang Merah Red Onion (per Kg)	Bawang Putih Garlic (per Kg)	Cabe Chili (per Kg)	Tepung terigu Wheat flour (per Kg)
	(1)	(6)	(7)	(8)	(9)
1.	Januari January	24 000,00	24 000,00	45 000,00	9 000,00
2.	Februari February	16 000,00	24 000,00	44 000,00	9 000,00
3.	Maret March	16 000,00	30 000,00	48 000,00	9 000,00
4.	April April	16 000,00	30 000,00	44 000,00	9 000,00
5.	Mei May	22 000,00	24 000,00	32 000,00	9 000,00
6.	Juni June	18 000,00	20 000,00	24 000,00	9 000,00
7.	Juli July	24 000,00	20 000,00	24 000,00	9 000,00
8.	Agustus August	20 000,00	20 000,00	24 000,00	9 000,00
9.	September September	20 000,00	20 000,00	24 000,00	8 000,00
10.	Oktober October	18 000,00	20 000,00	36 000,00	8 000,00
11.	November November	17 000,00	20 000,00	33 000,00	8 000,00
12.	Desember December	22 000,00	18 000,00	24 000,00	9 000,00
	<b>2018</b>	<b>19 416,67</b>	<b>22 500,00</b>	<b>33 500,00</b>	<b>8 750,00</b>
	<b>2017</b>	<b>20 541,67</b>	<b>31 583,33</b>	<b>34 208,33</b>	<b>6 583,33</b>
<b>Rata-Rata Average</b>	<b>2016</b>	<b>30 000,00</b>	<b>33 916,67</b>	<b>50 000,00</b>	<b>8 333,33</b>
	<b>2015</b>	<b>18 916,67</b>	<b>18 000,00</b>	<b>41 500,00</b>	<b>8 000,00</b>
	<b>2014</b>	<b>18 000,00</b>	<b>15 833,33</b>	<b>35 083,33</b>	<b>8 000,00</b>

Bersambung / To be continued .....



LOCAL FINANCE AND PRICE

Tabel 11.2.1 Lanjutan .....  
 Table 11.2.1 Continued .....

	Bulan Month	Minyak Goreng / Fried Oil (Per Kg)	Gula Pasir Sugar (per Kg)	Garam Salt (per kg)
	(1)	(10)	(11)	(12)
1.	Januari January	12 000,00	13 000,00	2 000,00
2.	Februari February	12 000,00	13 000,00	2 000,00
3.	Maret March	12 000,00	13 000,00	2 000,00
4.	April April	12 000,00	13 000,00	2 000,00
5.	Mei May	12 000,00	13 000,00	2 000,00
6.	Juni June	12 000,00	13 000,00	2 000,00
7.	Juli July	12 000,00	13 000,00	2 000,00
8.	Agustus August	12 000,00	13 000,00	2 000,00
9.	September September	10 000,00	11 500,00	3 000,00
10.	Oktober October	10 000,00	11 500,00	3 000,00
11.	November November	10 000,00	11 000,00	3 000,00
12.	Desember December	9 000,00	11 000,00	5 000,00
	<b>2018</b>	<b>11.250,00</b>	<b>12.416,67</b>	<b>2.500,00</b>
	<b>2017</b>	<b>13 333,33</b>	<b>14 708,33</b>	<b>1 166,67</b>
<b>Rata-Rata Average</b>	<b>2016</b>	<b>11 125,00</b>	<b>14 333,33</b>	<b>4 000,00</b>
	<b>2015</b>	<b>12 583,33</b>	<b>13 229,17</b>	<b>4 000,00</b>
	<b>2014</b>	<b>11 083,33</b>	<b>11 833,33</b>	<b>3 000,00</b>

Sumber : Badan Pusat Statitik Kabupaten Padang Pariaman  
 Source : BPS-Statistics of Padang Pariaman Regency

**Tabel 11.2.2** Harga Eceran 9 ( Sembilan ) Bahan Pokok di Kabupaten Padang Pariaman (Pasar Sungai Limau), 2018  
*Retail Price of 9 Essential Commodities At Padang Pariaman Regency (Sungai Limau Market), 2018*

	Bulan Month	Beras Rice (Per Kg)	Jagung Corn (per Kg)	Daging Sapi Beef (per kg)	Daging Ayam ras Broiler (per ekor)
	(1)	(2)	(3)	(4)	(5)
1.	Januari January	12 000,00	6 000,00	120 000,00	45 000,00
2.	Februari February	11 500,00	6 000,00	120 000,00	45 000,00
3.	Maret March	10 500,00	6 000,00	120 000,00	40 000,00
4.	April April	11 000,00	6 000,00	120 000,00	40 000,00
5.	Mei May	12 000,00	6 000,00	140 000,00	45 000,00
6.	Juni June	12 000,00	6 000,00	130 000,00	38 000,00
7.	Juli July	12 000,00	6 000,00	120 000,00	45 000,00
8.	Agustus August	11 500,00	6 000,00	120 000,00	39 000,00
9.	September September	12 000,00	6 000,00	120 000,00	40 000,00
10.	Oktober October	12 500,00	6 000,00	120 000,00	38 000,00
11.	November November	13 500,00	6 000,00	120 000,00	35 000,00
12.	Desember December	13 800,00	6 000,00	120 000,00	39 000,00
	<b>2018</b>	<b>12 025,00</b>	<b>6 000,00</b>	<b>122 500,00</b>	<b>40 750,00</b>
	<b>2017</b>	<b>9 958,33</b>	<b>6 000,00</b>	<b>129 166,67</b>	
	<b>2016</b>	<b>10 000,00</b>	<b>6 000,00</b>	<b>117 500,00</b>	
	<b>2015</b>	<b>9 958,33</b>	<b>6 000,00</b>	<b>110 000,00</b>	
	<b>2014</b>	<b>9 958,33</b>	<b>5 083,33</b>	<b>100 000,00</b>	

Bersambung / To be continued .....

LOCAL FINANCE AND PRICE

Tabel 11.2.2 Lanjutan .....  
 Table 11.2.2 Continued .....

	Bulan Month	Bawang Merah Red Onion (per Kg)	Bawang Putih Garlic (per Kg)	Cabe Chili (per Kg)	Tepung terigu Wheat flour (per Kg)
	(1)	(6)	(7)	(8)	(9)
1.	Januari January	24 000,00	20 000,00	48 000,00	8 500,00
2.	Februari February	20 000,00	20 000,00	44 000,00	8 500,00
3.	Maret March	20 000,00	28 000,00	52 000,00	8 500,00
4.	April April	24 000,00	32 000,00	44 000,00	8 500,00
5.	Mei May	24 000,00	28 000,00	36 000,00	8 000,00
6.	Juni June	24 000,00	20 000,00	28 000,00	8 000,00
7.	Juli July	22 000,00	24 000,00	30 000,00	8 000,00
8.	Agustus August	24 000,00	22 000,00	25 000,00	8 000,00
9.	September September	22 000,00	22 000,00	28 000,00	8 000,00
10.	Oktober October	20 000,00	18 000,00	40 000,00	8 000,00
11.	November November	22 000,00	18 000,00	32 000,00	8 000,00
12.	Desember December	25 000,00	18 000,00	30 000,00	8 000,00
	<b>2018</b>	<b>22 583,33</b>	<b>22 500,00</b>	<b>36 416,67</b>	<b>8 166,67</b>
	<b>2017</b>	<b>17 916,67</b>	<b>31 500,00</b>	<b>34 333,33</b>	<b>7 437,50</b>
	<b>2016</b>	<b>30 250,00</b>	<b>33 916,67</b>	<b>47 166,67</b>	<b>8 250,00</b>
	<b>2015</b>	<b>20 916,67</b>	<b>19 000,00</b>	<b>41 500,00</b>	<b>7 500,00</b>
	<b>2014</b>	<b>18 000,00</b>	<b>14 666,67</b>	<b>35 083,33</b>	<b>8 000,00</b>

Bersambung / To be continued .....

Tabel 11.2.2 Lanjutan .....  
 Table Continued .....

	Bulan Month	Minyak Goreng / Fried Oil (Per Kg)	Gula Pasir Sugar (per Kg)	Garam Salt (per kg)
	(1)	(10)	(11)	(12)
1.	Januari January	10 500,00	11 000,00	2 000,00
2.	Februari February	10 500,00	11 000,00	2 000,00
3.	Maret March	10 500,00	11 500,00	2 000,00
4.	April April	11 000,00	12 000,00	2 000,00
5.	Mei May	11 000,00	12 000,00	2 000,00
6.	Juni June	11 000,00	12 000,00	2 000,00
7.	Juli July	11 000,00	12 000,00	2 000,00
8.	Agustus August	10 000,00	12 000,00	2 000,00
9.	September September	11 000,00	12 000,00	2 000,00
10.	Oktober October	11 000,00	12 000,00	2 000,00
11.	November November	10 000,00	12 000,00	2 000,00
12.	Desember December	9 000,00	12 000,00	2 000,00
	<b>2018</b>	<b>10 541,67</b>	<b>11 791,67</b>	<b>2 000,00</b>
	<b>2017</b>	<b>11 000,00</b>	<b>12 166,67</b>	<b>1 458,33</b>
<b>Rata-Rata Average</b>	<b>2016</b>	<b>10 791,67</b>	<b>14 000,00</b>	<b>4 000,00</b>
	<b>2015</b>	<b>10 333,33</b>	<b>12 083,33</b>	<b>4 000,00</b>
	<b>2014</b>	<b>11 000,00</b>	<b>10 666,67</b>	<b>3 000,00</b>

Sumber : Badan Pusat Statistik Kabupaten Padang Pariaman

Source : BPS-Statistics of Padang Pariaman Regency

**Tabel 11.2.3** Harga Eceran 9 ( Sembilan ) Bahan Pokok di Kabupaten Padang Pariaman (Pasar Pauh Kamba), 2018  
*Retail Price of 9 Essential Commodities in Padang Pariaman Regency (Pauh Kamba Market), 2018*

	Bulan Month	Beras Rice (Per Kg)	Jagung Corn (per Kg)	Daging Sapi Beef (per kg)	Daging Ayam ras Broiler (per ekor)
	(1)	(2)	(3)	(4)	(5)
1.	Januari <i>January</i>	12 000,00	5 500,00	110 000,00	50 000,00
2.	Februari <i>February</i>	11 500,00	5 500,00	110 000,00	45 000,00
3.	Maret <i>March</i>	11 500,00	5 500,00	110 000,00	37 000,00
4.	April <i>April</i>	11 500,00	5 500,00	110 000,00	40 000,00
5.	Mei <i>May</i>	12 000,00	5 500,00	110 000,00	40 000,00
6.	Juni <i>June</i>	12 000,00	5 000,00	120 000,00	37 000,00
7.	Juli <i>July</i>	12 000,00	5 000,00	120 000,00	40 000,00
8.	Agustus <i>August</i>	12 000,00	5 500,00	120 000,00	38 000,00
9.	September <i>September</i>	12 000,00	6 000,00	120 000,00	37 000,00
10.	Oktober <i>October</i>	12 500,00	6 200,00	120 000,00	40 000,00
11.	November <i>November</i>	13 500,00	6 200,00	120 000,00	38 000,00
12.	Desember <i>December</i>	13 000,00	6 200,00	120 000,00	42 000,00
	<b>2018</b>	<b>12 125,00</b>	<b>5 633,33</b>	<b>115 833,33</b>	<b>40 333,33</b>
	<b>2017</b>	<b>11 533,33</b>	<b>5 500,00</b>	<b>110 000,00</b>	
	<b>2016</b>	<b>11 166,67</b>	<b>6 000,00</b>	<b>110 000,00</b>	
	<b>2015</b>	<b>9 958,33</b>	<b>3 894,44</b>	<b>110 000,00</b>	
	<b>2014</b>	<b>9 816,67</b>	<b>4 250,00</b>	<b>95 833,33</b>	

**Rata-Rata  
Average**

Bersambung / To be continued .....

Tabel 11.2.3 Lanjutan .....  
 Table Continued .....

	Bulan Month	Bawang Merah Red Onion (per Kg)	Bawang Putih Garlic (per Kg)	Cabe Chili (per Kg)	Tepung terigu Wheat flour (per Kg)
	(1)	(6)	(7)	(8)	(9)
1.	Januari January	24 000,00	25 000,00	50 000,00	8 000,00
2.	Februari February	24 000,00	24 000,00	40 000,00	8 000,00
3.	Maret March	24 000,00	24 000,00	40 000,00	8 000,00
4.	April April	40 000,00	35 000,00	48 000,00	8 000,00
5.	Mei May	32 000,00	35 000,00	36 000,00	8 000,00
6.	Juni June	30 000,00	30 000,00	24 000,00	6 000,00
7.	Juli July	24 000,00	35 000,00	28 000,00	6 000,00
8.	Agustus August	28 000,00	35 000,00	35 000,00	6 000,00
9.	September September	25 000,00	30 000,00	30 000,00	7 000,00
10.	Oktober October	20 000,00	20 000,00	45 000,00	7 000,00
11.	November November	20 000,00	20 000,00	30 000,00	7 000,00
12.	Desember December	28 000,00	24 000,00	28 000,00	7 000,00
	<b>2018</b>	<b>26 583,33</b>	<b>28 083,33</b>	<b>36 166,67</b>	<b>7 166,67</b>
	<b>2017</b>	<b>20 708,33</b>	<b>37 250,00</b>	<b>31 416,67</b>	<b>9 000,00</b>
	<b>2016</b>	<b>30 000,00</b>	<b>33 916,67</b>	<b>50 000,00</b>	<b>8 333,33</b>
	<b>2015</b>	<b>18 916,67</b>	<b>18 000,00</b>	<b>41 500,00</b>	<b>8 000,00</b>
	<b>2014</b>	<b>18 000,00</b>	<b>15 833,33</b>	<b>35 083,33</b>	<b>8 000,00</b>
	<b>Rata-Rata Average</b>				

Bersambung / To be continued .....

LOCAL FINANCE AND PRICE

**Tabel** 11.2.3 Lanjutan .....  
**Table** 11.2.3 *Continued* .....

	Bulan Month	Minyak Goreng / Fried Oil (Per Kg)	Gula Pasir Sugar (per Kg)	Garam Salt (per kg)
	(1)	(10)	(11)	(12)
1.	Januari <i>January</i>	11 500,00	14 000,00	2 000,00
2.	Februari <i>February</i>	11 500,00	14 000,00	2 000,00
3.	Maret <i>March</i>	11 500,00	11 000,00	2 000,00
4.	April <i>April</i>	11 500,00	12 000,00	2 000,00
5.	Mei <i>May</i>	11 500,00	12 000,00	2 000,00
6.	Juni <i>June</i>	11 000,00	12 000,00	4 000,00
7.	Juli <i>July</i>	11 000,00	12 000,00	4 000,00
8.	Agustus <i>August</i>	11 000,00	12 000,00	4 000,00
9.	September <i>September</i>	10 000,00	12 000,00	4 000,00
10.	Oktober <i>October</i>	10 000,00	12 000,00	4 000,00
11.	November <i>November</i>	10 000,00	11 000,00	4 000,00
12.	Desember <i>December</i>	10 000,00	11 000,00	4 000,00
	<b>2018</b>	<b>10 875,00</b>	<b>12 083,33</b>	<b>3 166,67</b>
	<b>2017</b>	<b>13 729,16</b>	<b>14 000,00</b>	<b>1 500,00</b>
<b>Rata-Rata</b>	<b>2016</b>	<b>11 125,00</b>	<b>14 333,33</b>	<b>4 000,00</b>
<b>Average</b>	<b>2015</b>	<b>12 583,33</b>	<b>13 229,17</b>	<b>4 000,00</b>
	<b>2014</b>	<b>11 083,33</b>	<b>11 833,33</b>	<b>3 000,00</b>

Sumber : Badan Pusat Statitik Kabupaten Padang Pariaman

Source : BPS-Statistics of Padang Pariaman Regency

**Tabel 11.2.4** Harga Eceran 9 ( Sembilan ) Bahan Pokok di Kabupaten Padang Pariaman (Pasar Sungai Geringging), 2018  
*Retail Price of 9 Essential Commodities At Padang Pariaman Regency (Sungai Geringging Market), 2018*

	Bulan Month	Beras Rice (Per Kg)	Jagung Corn (per Kg)	Daging Sapi Beef (per kg)	Daging Ayam ras Broiler (per ekor)
	(1)	(2)	(3)	(4)	(5)
1.	Januari <i>January</i>	11 000,00	4 000,00	130 000,00	45 000,00
2.	Februari <i>February</i>	11 000,00	4 000,00	130 000,00	40 000,00
3.	Maret <i>March</i>	11 000,00	4 000,00	130 000,00	40 000,00
4.	April <i>April</i>	11 000,00	4 000,00	130 000,00	40 000,00
5.	Mei <i>May</i>	11 000,00	4 000,00	130 000,00	40 000,00
6.	Juni <i>June</i>	11 000,00	4 000,00	130 000,00	40 000,00
7.	Juli <i>July</i>	11 500,00	4 000,00	130 000,00	42 000,00
8.	Agustus <i>August</i>	11 500,00	4 000,00	130 000,00	40 000,00
9.	September <i>September</i>	11 500,00	4 300,00	130 000,00	38 000,00
10.	Oktober <i>October</i>	13 000,00	4 300,00	130 000,00	40 000,00
11.	November <i>November</i>	13 000,00	4 300,00	130 000,00	40 000,00
12.	Desember <i>December</i>	13 000,00	4 300,00	130 000,00	48 000,00
	<b>2018</b>	<b>11 625,00</b>	<b>4 100,00</b>	<b>130 000,00</b>	<b>41 083,33</b>
	<b>2017</b>	<b>11 645,83</b>	<b>-</b>	<b>129 166,67</b>	
	<b>2016</b>	<b>11 166,67</b>	<b>6 000,00</b>	<b>110 000,00</b>	
	<b>2015</b>	<b>9 958,33</b>	<b>3 894,44</b>	<b>110 000,00</b>	
	<b>2014</b>	<b>9 816,67</b>	<b>4 250,00</b>	<b>95 833,33</b>	

Bersambung / To be continued .....



**Tabel** 11.2.4 **Lanjutan .....**  
**Table** 11.2.4 **Continued .....**

	<b>Bulan Month</b>	<b>Bawang Merah Red Onion (per Kg)</b>	<b>Bawang Putih Garlic (per Kg)</b>	<b>Cabe Chili (per Kg)</b>	<b>Tepung terigu Wheat flour (per Kg)</b>
	(1)	(6)	(7)	(8)	(9)
1.	Januari <i>January</i>	26 000,00	22 000,00	48 000,00	6 000,00
2.	Februari <i>February</i>	22 000,00	25 000,00	48 000,00	6 000,00
3.	Maret <i>March</i>	22 000,00	26 000,00	50 000,00	6 000,00
4.	April <i>April</i>	38 000,00	35 000,00	44 000,00	6 000,00
5.	Mei <i>May</i>	18 000,00	25 000,00	35 000,00	6 000,00
6.	Juni <i>June</i>	18 000,00	28 000,00	28 000,00	6 000,00
7.	Juli <i>July</i>	24 000,00	24 000,00	28 000,00	6 000,00
8.	Agustus <i>August</i>	20 000,00	25 000,00	25 000,00	6 000,00
9.	September <i>September</i>	20 000,00	24 000,00	28 000,00	6 000,00
10.	Oktober <i>October</i>	20 000,00	22 000,00	48 000,00	6 000,00
11.	November <i>November</i>	25 000,00	22 000,00	35 000,00	6 000,00
12.	Desember <i>December</i>	25 000,00	24 000,00	30 000,00	6 000,00
	<b>2018</b>	<b>23 166,67</b>	<b>25 166,67</b>	<b>37 250,00</b>	<b>6 000,00</b>
	<b>2017</b>	<b>19 291,67</b>	<b>33 500,00</b>	<b>31 333,33</b>	<b>6 000,00</b>
	<b>Rata-Rata Average</b>	<b>30 000,00</b>	<b>33 916,67</b>	<b>50 000,00</b>	<b>8 333,33</b>
	<b>2016</b>	<b>30 000,00</b>	<b>33 916,67</b>	<b>50 000,00</b>	<b>8 333,33</b>
	<b>2015</b>	<b>18 916,67</b>	<b>18 000,00</b>	<b>41 500,00</b>	<b>8 000,00</b>
	<b>2014</b>	<b>18 000,00</b>	<b>15 833,33</b>	<b>35 083,33</b>	<b>8 000,00</b>

Bersambung / *To be continued .....*

Tabel 11.2.4 Lanjutan .....  
 Table 11.2.4 Continued .....

	Bulan Month	Minyak Goreng / Fried Oil (Per Kg)	Gula Pasir Sugar (per Kg)	Garam Salt (per kg)
	(1)	(10)	(11)	(12)
1.	Januari January	23 166,67	25 166,67	37 250,00
2.	Februari February	23 166,67	25 166,67	37 250,00
3.	Maret March	23 166,67	25 166,67	37 250,00
4.	April April	23 166,67	25 166,67	37 250,00
5.	Mei May	23 166,67	25 166,67	37 250,00
6.	Juni June	23 166,67	25 166,67	37 250,00
7.	Juli July	23 166,67	25 166,67	37 250,00
8.	Agustus August	23 166,67	25 166,67	37 250,00
9.	September September	23 166,67	25 166,67	37 250,00
10.	Oktober October	23 166,67	25 166,67	37 250,00
11.	November November	23 166,67	25 166,67	37 250,00
12.	Desember December	23 166,67	25 166,67	37 250,00
	<b>2018</b>	<b>10 750,00</b>	<b>11 583,33</b>	<b>2 000,00</b>
	<b>2017</b>	<b>11 250,00</b>	<b>13 083,33</b>	<b>1 416,67</b>
<b>Rata-Rata Average</b>	<b>2016</b>	<b>11 125,00</b>	<b>14 333,33</b>	<b>4 000,00</b>
	<b>2015</b>	<b>12 583,33</b>	<b>13 229,17</b>	<b>4 000,00</b>
	<b>2014</b>	<b>11 083,33</b>	<b>11 833,33</b>	<b>3 000,00</b>

Sumber : Badan Pusat Statistik Kabupaten Padang Pariaman

Source : BPS-Statistics of Padang Pariaman Regency

**Tabel 11.2.5** Harga Eceran 9 ( Sembilan ) Bahan Pokok di Kabupaten Padang Pariaman (Pasar Sicincin), 2018  
*Retail Price of 9 Essential Commodities in Padang Pariaman Regency (Sicincin Market), 2018*

	Bulan Month	Beras Rice (Per Kg)	Jagung Corn (per Kg)	Daging Sapi Beef (per kg)	Daging Ayam ras Broiler (per kg)
	(1)	(2)	(3)	(4)	(5)
1.	Januari <i>January</i>	10 800,00	-	120 000,00	45 000,00
2.	Februari <i>February</i>	12 000,00	-	120 000,00	50 000,00
3.	Maret <i>March</i>	10 800,00	-	130 000,00	50 000,00
4.	April <i>April</i>	11 000,00	-	130 000,00	48 000,00
5.	Mei <i>May</i>	12 000,00	-	130 000,00	48 000,00
6.	Juni <i>June</i>	12 000,00	-	120 000,00	45 000,00
7.	Juli <i>July</i>	12 600,00	-	120 000,00	50 000,00
8.	Agustus <i>August</i>	12 000,00	-	120 000,00	40 000,00
9.	September <i>September</i>	12 000,00	-	120 000,00	38 000,00
10.	Oktober <i>October</i>	13 000,00	-	120 000,00	38 000,00
11.	November <i>November</i>	14 400,00	-	120 000,00	38 000,00
12.	Desember <i>December</i>	13 800,00	-	120 000,00	40 000,00
	<b>2018</b>	<b>12 200,00</b>	<b>-</b>	<b>122 500,00</b>	<b>44 166,67</b>
	<b>2017</b>	<b>11 808,33</b>	<b>-</b>	<b>120 000,00</b>	
	<b>2016</b>	<b>11 166,67</b>	<b>6 000,00</b>	<b>110 000,00</b>	
	<b>2015</b>	<b>9 958,33</b>	<b>3 894,44</b>	<b>11 000,00</b>	
	<b>2014</b>	<b>9 816,67</b>	<b>4 250,00</b>	<b>95 833,33</b>	

Bersambung / To be continued .....

Tabel 11.2.5 Lanjutan .....  
 Table 11.2.5 Continued .....

	Bulan Month	Bawang Merah Red Onion (per Kg)	Bawang Putih Garlic (per Kg)	Cabe Chili (per Kg)	Tepung terigu Wheat flour (per Kg)
	(1)	(6)	(7)	(8)	(9)
1.	Januari January	20 000,00	24 000,00	48 000,00	9 000,00
2.	Februari February	24 000,00	28 000,00	48 000,00	9 000,00
3.	Maret March	20 000,00	28 000,00	50 000,00	9 000,00
4.	April April	36 000,00	28 000,00	40 000,00	9 000,00
5.	Mei May	28 000,00	28 000,00	35 000,00	9 000,00
6.	Juni June	26 000,00	24 000,00	28 000,00	8 000,00
7.	Juli July	24 000,00	24 000,00	28 000,00	8 000,00
8.	Agustus August	28 000,00	24 000,00	32 000,00	8 000,00
9.	September September	20 000,00	24 000,00	28 000,00	9 000,00
10.	Oktober October	20 000,00	24 000,00	28 000,00	9 500,00
11.	November November	20 000,00	24 000,00	36 000,00	10 000,00
12.	Desember December	24 000,00	20 000,00	36 000,00	10 000,00
	<b>2018</b>	<b>24 166,67</b>	<b>25 000,00</b>	<b>36 416,67</b>	<b>8 958,33</b>
	<b>2017</b>	<b>19 583,33</b>	<b>33 333,33</b>	<b>33 416,67</b>	<b>9 000,00</b>
	<b>2016</b>	<b>30 000,00</b>	<b>33 916,67</b>	<b>50 000,00</b>	<b>8 333,33</b>
	<b>2015</b>	<b>18 916,67</b>	<b>18 000,00</b>	<b>41 500,00</b>	<b>8 000,00</b>
	<b>2014</b>	<b>18 000,00</b>	<b>15 833,33</b>	<b>35 083,33</b>	<b>8 000,00</b>

Bersambung / To be continued .....

LOCAL FINANCE AND PRICE

Tabel 11.2.5 Lanjutan .....  
 Table Continued .....

	Bulan Month	Minyak Goreng / Fried Oil (Per Kg)	Gula Pasir Sugar (per Kg)	Garam Salt (per kg)
	(1)	(10)	(11)	(12)
1.	Januari January	10 500,00	12 000,00	2 000,00
2.	Februari February	11 000,00	12 000,00	2 000,00
3.	Maret March	11 000,00	12 000,00	2 000,00
4.	April April	11 000,00	12 000,00	2 000,00
5.	Mei May	11 000,00	12 000,00	2 000,00
6.	Juni June	11 000,00	12 000,00	3 000,00
7.	Juli July	11 000,00	12 000,00	3 000,00
8.	Agustus August	11 000,00	12 000,00	3 000,00
9.	September September	10 000,00	12 000,00	3 000,00
10.	Oktober October	10 000,00	12 000,00	3 000,00
11.	November November	10 000,00	11 500,00	3 000,00
12.	Desember December	10 000,00	11 000,00	3 000,00
	<b>2018</b>	<b>10 625,00</b>	<b>11 875,00</b>	<b>2 583,33</b>
	<b>2017</b>	<b>12 452,75</b>	<b>13 187,50</b>	<b>2 375,00</b>
<b>Rata-Rata Average</b>	<b>2016</b>	<b>11 125,00</b>	<b>14 333,33</b>	<b>4 000,00</b>
	<b>2015</b>	<b>12 583,33</b>	<b>13 229,17</b>	<b>4 000,00</b>
	<b>2014</b>	<b>11 083,33</b>	<b>11 833,33</b>	<b>3 000,00</b>

Sumber : Badan Pusat Statitik Kabupaten Padang Pariaman  
 Source : BPS-Statistics of Padang Pariaman Regency

# BAB 12

## PENGELUARAN PENDUDUK DAN KONSUMSI MAKANAN

POPULATION EXPENDITURE AND  
FOOD CONSUMPTION

2018

PENGELUARAN  
RATA-RATA  
PER KAPITA  
SEBULAN

**MAKANAN**

**Rp. 579.382**

**NON MAKANAN**

**Rp. 463.562**





**PENJELASAN TEKNIS**

**Pengeluaran rata-rata per kapita** adalah biaya yang dikeluarkan untuk konsumsi semua anggota rumah tangga selama sebulan baik yang berasal dari pembelian, pemberian maupun produksi sendiri dibagi dengan banyaknya anggota rumah tangga dalam rumah tangga tersebut.

**TECHNICAL NOTES**

*Per capita Average Expenditure is the cost spent for all household members consumption during the month, whether from purchasing, giving or own production, divided by the number of household members in the household.*

**ULASAN**

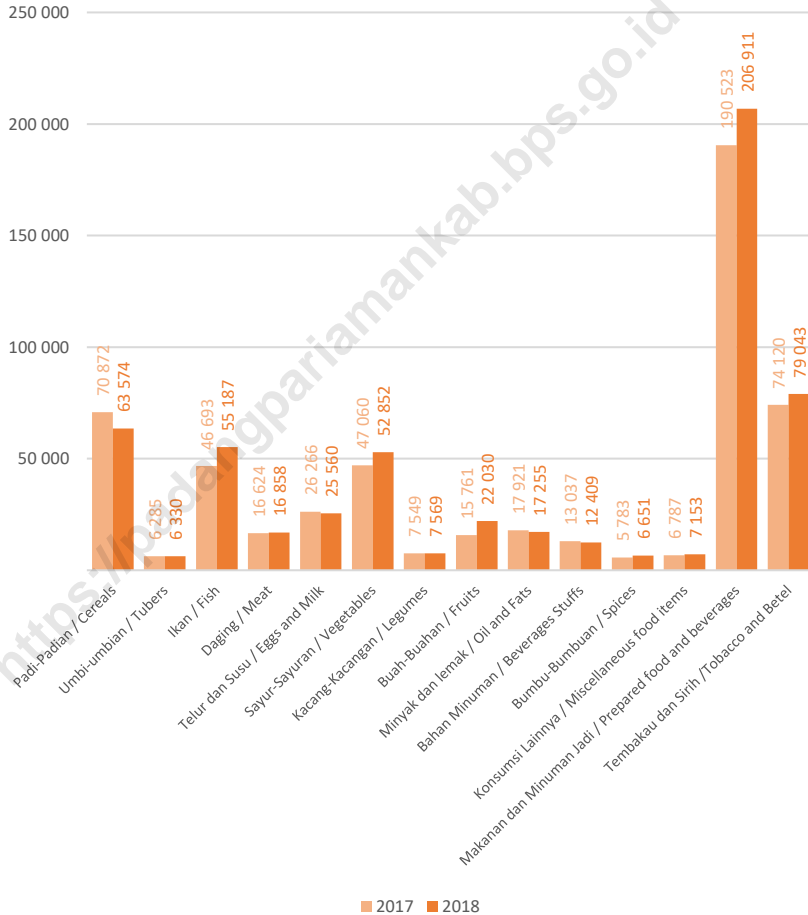
Data pengeluaran penduduk di Kabupaten Padang Pariaman kondisi terakhir bersumber dari Survei Sosial Ekonomi Nasional tahun 2018 (Susenas 2018). Pola Pengeluaran penduduk Kabupaten Padang Pariaman tahun 2018 ini didominasi oleh pengeluaran barang makanan yaitu 579.382 rupiah perkapita sebulan dimana mengalami kenaikan dari tahun 2017 yaitu hanya 545.281 rupiah perkapita sebulan. Sedangkan Pengeluaran Rata-Rata Per Kapita Sebulan menurut bukan kelompok barang makanan di Kabupaten Padang Pariaman tahun 2018 mencapai angka dalam rupiah yaitu 463.562 rupiah perkapita sebulan.

**DESCRIPTION**

*Expenditure data resident in Padang Pariaman Regency last condition sourced from the National Socioeconomic Survey 2018 (Susenas 2018). Spending patterns Padang Pariaman Regency residents in 2018 was dominated by the food expenditures is 579.382 rupiahs percapita a month which increased from the year 2017 is only 545.281 rupiahs percapita a month. While Expenditure Average Per Capita month by not a group of food stuffs in the district. Padang Pariaman in 2017 reached the rupiah is 463.562 rupiahs percapita a month.*



**Grafik 12.1**  
**Pengeluaran Rata-Rata Per Kapita Sebulan Menurut Kelompok Barang Makanan di Kabupaten Padang Pariaman, 2017-2018**  
**Monthly Average Expenditure Per Capita by Food Commodity Group of Padang Pariaman Regency, 2017-2018**

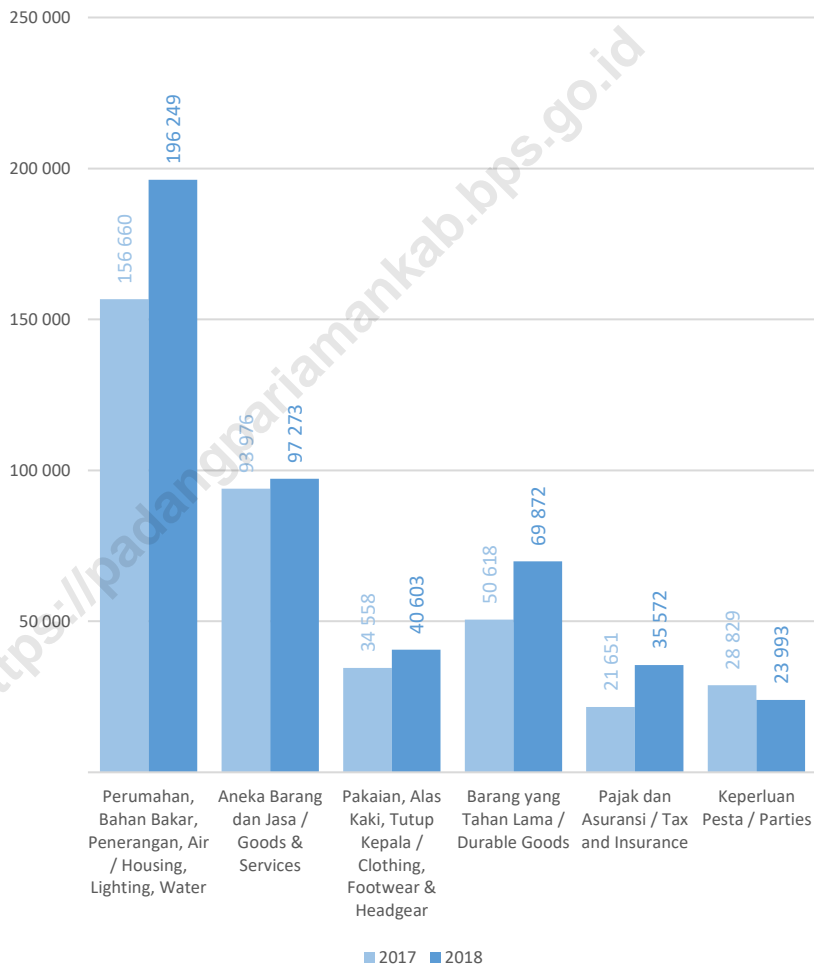


## PENGELUARAN PENDUDUK DAN KONSUMSI MAKANAN

Grafik.12.2

Pengeluaran Rata-Rata Per Kapita Sebulan Menurut Kelompok Bukan Barang Makanan di Kab. Padang Pariaman, 2017-2018

Monthly Average Expenditure Per Capita By Food Commodity Group of Padang Pariaman Regency, 2017-2018



POPULATION EXPENDITURE AND FOOD CONSUMPTION

**Tabel 12.1** Pengeluaran Rata-Rata Per Kapita Sebulan Menurut Kelompok Barang Makanan di Kabupaten Padang Pariaman (Rupiah), 2017-2018  
*Monthly Average Expenditure Per Capita by Food Commodity Group of Padang Pariaman Regency (Rupiahs), 2017-2018*

Kelompok Barang Makanan <i>Food Commodity Group</i>	2017	2018
(1)	(2)	(3)
Padi-Padian / <i>Cereals</i>	70,872	63,574
Umbi-umbian / <i>Tubers</i>	6,285	6,330
Ikan / <i>Fish</i>	46,693	55,187
Daging / <i>Meat</i>	16,624	16,858
Telur dan Susu / <i>Eggs and Milk</i>	26,266	25,560
Sayur-Sayuran / <i>Vegetables</i>	47,060	52,852
Kacang-Kacangan / <i>Legumes</i>	7,549	7,569
Buah-Buahan / <i>Fruits</i>	15,761	22,030
Minyak dan lemak / <i>Oil and Fats</i>	17,921	17,255
Bahan Minuman / <i>Beverages Stuffs</i>	13,037	12,409
Bumbu-Bumbuan / <i>Spices</i>	5,783	6,651
Konsumsi Lainnya / <i>Miscellaneous food items</i>	6,787	7,153
Makanan dan Minuman Jadi / <i>Prepared food and beverages</i>	190,523	206,911
Tembakau dan Sirih / <i>Tobacco and Betel</i>	74,120	79,043
<b>Jumlah / Total</b>	<b>545,281</b>	<b>579,382</b>

Sumber : Badan Pusat Statistik Kabupaten Padang Pariaman

Source : BPS-Statistics of Padang Pariaman Regency

PENGELUARAN PENDUDUK DAN KONSUMSI MAKANAN

**Tabel 12.2** Pengeluaran Rata-Rata Per Kapita Sebulan Menurut Kelompok Barang Bukan Makanan di Kabupaten Padang Pariaman (Rupiah), 2017-2018  
*Monthly Average Expenditure Per Capita By Non Food Commodity Group of Padang Pariaman Regency (Rupiahs), 2017-2018*

Kelompok Barang Bukan Makanan <i>Non Food Commodity Group</i>	2017	2018
(1)	(2)	(3)
Perumahan, Bahan Bakar, Penerangan, Air / <i>Housing, Lighting, Water</i>	156,660	196,249
Aneka Barang dan Jasa / <i>Goods &amp; Services</i>	93,976	97,273
Pakaian, Alas Kaki, Tutup Kepala / <i>Clothing, Footwear &amp; Headgear</i>	34,558	40,603
Barang yang Tahan Lama / <i>Durable Goods</i>	50,618	69,872
Pajak dan Asuransi / <i>Tax and Insurance</i>	21,651	35,572
Keperluan Pesta / <i>Parties</i>	28,829	23,993
<b>Jumlah / Total</b>	<b>386,292</b>	<b>463,562</b>

Sumber : Badan Pusat Statistik Kabupaten Padang Pariaman

Source : BPS-Statistics of Padang Pariaman Regency



# BAB 13

## PERBANDINGAN ANTAR KABUPATEN/KOTA REGENCY/MUNICIPAL COMPARISON

*Laju Pertumbuhan PDRB  
Kabupaten Padang Pariaman  
adalah 5,47 persen,  
lebih tinggi dibandingkan  
Laju PDRB Sumatera Barat  
yaitu 5,14 persen*

*Indeks Pembangunan  
Manusia (IPM)  
Kabupaten Padang Pariaman  
adalah 69,71,  
lebih rendah dibandingkan  
IPM Sumatera Barat  
yaitu sebesar 71,73*





**ULASAN****DESCRIPTION**

Provinsi Sumatera Barat memiliki luas wilayah 42,3 ribu km<sup>2</sup>, berbatasan langsung dengan Samudera Indonesia, Provinsi Riau, Provinsi Jambi, dan Provinsi Sumatera Utara. Provinsi Sumatera Barat memiliki 19 Kabupaten/Kota dengan Kabupaten Kepulauan Mentawai memiliki wilayah terluas dan yang terkecil adalah Kota Padang Panjang.

Jumlah penduduk Provinsi Sumatera Barat tahun 2018 berjumlah 5.382,08 ribu jiwa, dengan jumlah penduduk terbanyak adalah wilayah Kota Padang. Sedangkan wilayah Kabupaten Padang Pariaman memiliki jumlah terbesar kelima setelah Kota Padang, Kabupaten Agam, Kabupaten Pesisir Selatan dan Kabupaten Pasaman Barat.

Laju Pertumbuhan PDRB di Padang Pariaman pada tahun 2018 menurut harga konstan adalah sebesar 5,47. Laju pertumbuhan ini menurun dibanding data tahun 2017, dimana Kabupaten Padang Pariaman sebesar 5,59. Jumlah Penduduk miskin di Padang Pariaman tahun 2018 adalah 33,20 ribu jiwa penduduk, menempati nomor tiga terbesar setelah Kota Padang, dan Pesisir Selatan. Jumlah ini mengalami penurunan dibanding tahun 2017 yaitu 34,70 ribu jiwa.

Angka Indeks Pembangunan Manusia di Kabupaten Padang Pariaman tahun 2017 adalah 68,90 dan meningkat pada tahun 2018 yaitu 69,71.

*West Sumatra province has an area of 42.3 thousand square kilometers, bordered by the ocean Indonesia, Riau Province, Jambi and North Sumatra Province. West Sumatra province has 19 Regencies/Municipalities with the Mentawai Islands District has the largest area, and the smallest is the city of Padang Panjang.*

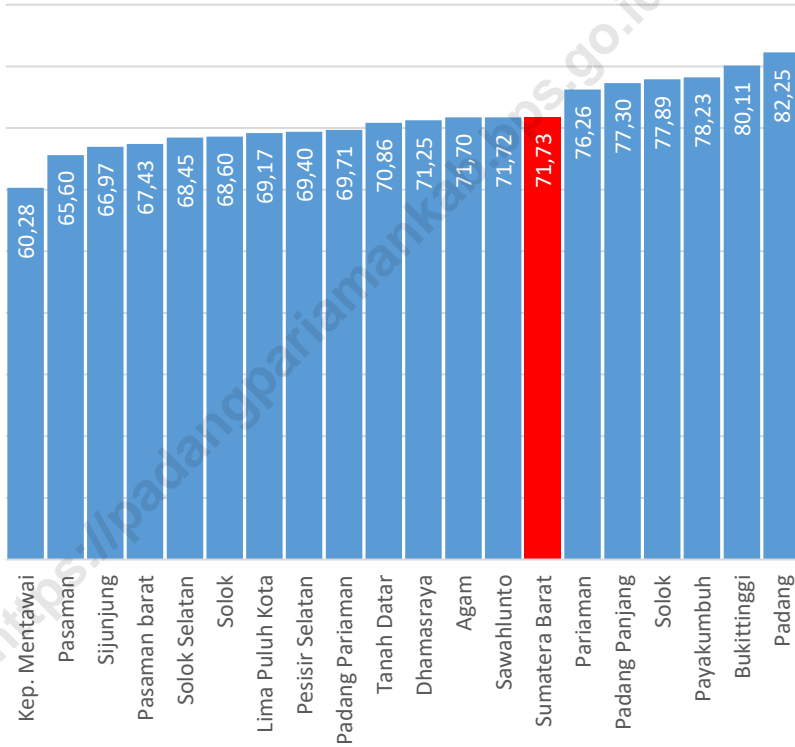
*Number of residents in West Sumatra Province in 2018 amounted to 5.382,08 thousand inhabitants, with the largest population is the city of Padang. Meanwhile, Padang Pariaman Regency has the largest number to five after the city of Padang, Agam, Pesisir Selatan Regency and Pasaman Barat Regency.*

*The growth rate of the GDP in Padang Pariaman in 2018 according to constant prices amounted 5,47. This amount is decreased compared to data collected in 2017, where Padang Pariaman district by 5,59. Population impoverished in Padang Pariaman in 2018 was 33,20 thousand inhabitants, occupying the third largest, after the city of Padang, and Pesisir Selatan Regency. This amount mangalami increase compared to the year 2017 is 34,70 thousand people.*

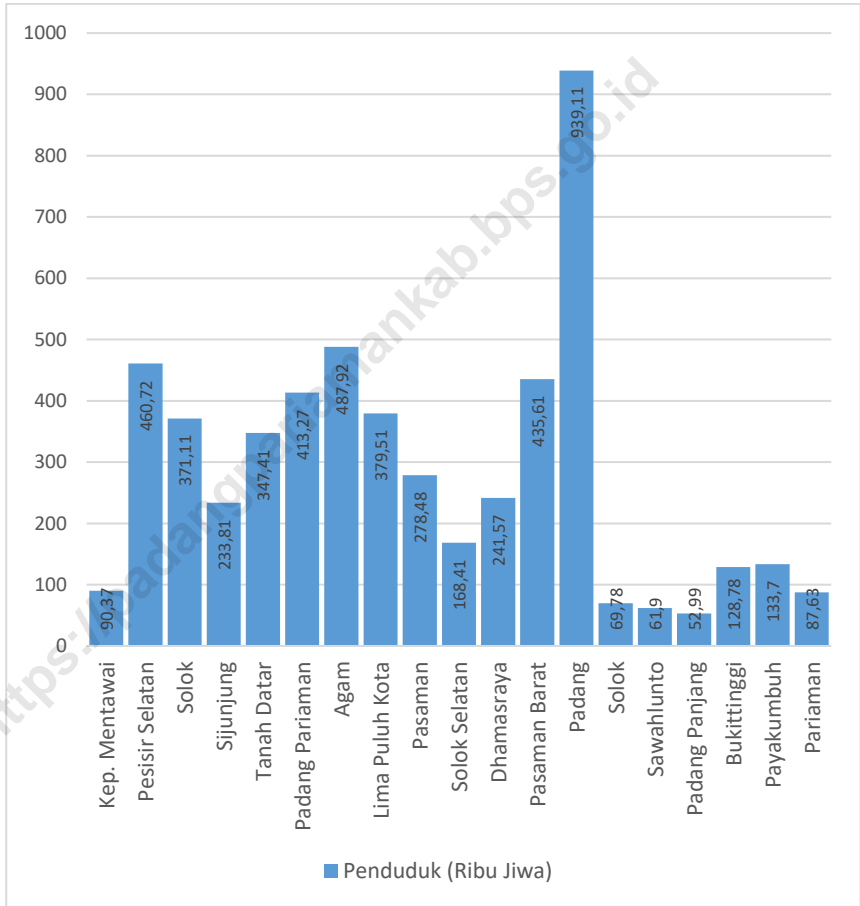
*Human Development Index in in Padang Pariaman regency in 2017 was 68,90 and the an escalation in 2018 is 69,71.*



**Gambar 13.1**  
**Indeks Pembangunan Manusia (IPM) Menurut Kabupaten/Kota di Sumatera Barat, 2018**  
*Human Development Index by Regency/Municipality in Sumatera Barat, 2018*

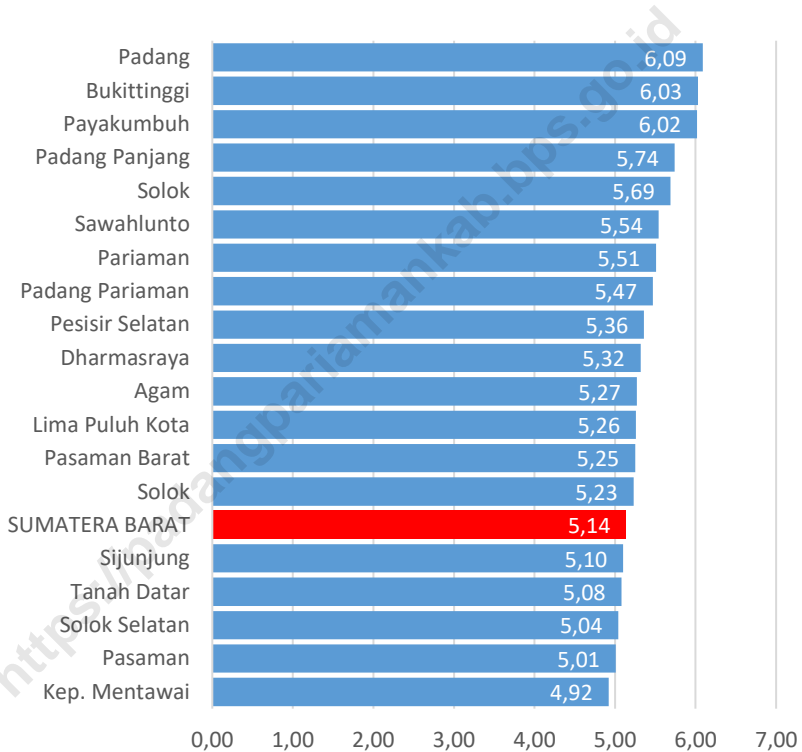


**Gambar 13.2**  
**Jumlah Penduduk Beberapa Kabupaten/Kota di Sumatera Barat, 2018/**  
**Population of Several Regency/Municipality in West Sumatera, 2018**



Gambar 13.3

Laju Pertumbuhan PDRB Menurut Harga Konstan Kabupaten/Kota di Sumatera Barat, 2018 / Growth Rate of GDRP by Constant Price of Regency/Municipality in West Sumatera in 2018



**Tabel 13.1** Jumlah Penduduk Menurut Kabupaten/Kota di Provinsi Sumatera Barat (Ribu Jiwa), 2014 – 2018  
**Table** Population by Regency/Municipality in Sumatera Barat Province (Thousand People), 2014 – 2018

Kabupaten/Kota Regency/Municipality	2014	2015	2016	2017	2018
(1)	(2)	(3)	(4)	(5)	(6)
<b>Kabupaten / Regency</b>					
1. Kep. Mentawai	83,60	85,30	87,00	88,70	90,37
2. Pesisir Selatan	446,50	450,20	453,80	457,30	460,72
3. Solok	361,10	363,70	366,20	368,70	371,11
4. Sijunjung	218,60	222,50	226,30	230,10	233,81
5. Tanah Datar	343,90	344,80	345,70	346,60	347,41
6. Padang Pariaman	403,50	406,10	408,60	411,00	413,27
7. Agam	473,00	476,90	480,70	484,30	487,92
8. Lima Puluh Kota	365,40	369,00	372,60	376,10	379,51
9. Pasaman	266,90	269,90	272,80	275,70	278,48
10. Solok Selatan	156,90	159,80	162,70	165,60	168,41
11. Dhamasraya	216,90	223,10	229,30	235,50	241,57
12. Pasaman Barat	401,60	410,30	418,80	427,30	435,61
<b>Kota / Municipality</b>					
13. Padang	889,60	902,40	915,00	927,00	939,11
14. Solok	64,80	66,10	67,30	68,60	69,78
15. Sawahlunto	59,60	60,20	60,80	61,40	61,90
16. Padang Panjang	50,20	50,90	51,70	52,40	52,99
17. Bukittinggi	120,50	122,60	124,70	126,80	128,78
18. Payakumbuh	125,70	127,80	129,80	131,80	133,70
19. Pariaman	83,60	84,70	85,70	86,60	87,63
<b>JUMLAH</b>	<b>5 131,90</b>	<b>5 196,30</b>	<b>5 259,50</b>	<b>5 321,50</b>	<b>5 382,08</b>

Sumber : Badan Pusat Statistik Kabupaten Padang Pariaman

Source : BPS-Statistics of Padang Pariaman Regency

REGENCY/MUNICIPAL COMPARISON

**Tabel 13.2** Laju Pertumbuhan PDRB Menurut Harga Konstan Kabupaten/Kota di Provinsi Sumatera Barat, 2014 – 2018  
*Growth Rate of Gross Regional Domestic Product at Constant Price by Regency/Municipality in Sumatera Barat Province, 2014 – 2018*

Kabupaten/Kota Regency/Municipality	2014	2015	2016	2017	2018
(1)	(2)	(3)	(4)	(5)	(6)
<b>Kabupaten / Regency</b>					
1. Kep. Mentawai	5,57	5,20	5,02	5,13	4,92
2. Pesisir Selatan	5,80	5,73	5,33	5,42	5,36
3. Solok	5,79	5,44	5,31	5,33	5,23
4. Sijunjung	6,02	5,69	5,26	5,27	5,10
5. Tanah Datar	5,79	5,33	5,03	5,12	5,08
6. Padang Pariaman	6,05	6,14	5,52	5,59	5,47
7. Agam	5,92	5,52	5,41	5,43	5,27
8. Lima Puluh Kota	5,98	5,61	5,32	5,34	5,26
9. Pasaman	5,87	5,34	5,07	5,09	5,01
10. Solok Selatan	5,90	5,35	5,12	5,15	5,04
11. Dharmasraya	6,34	5,75	5,42	5,45	5,32
12. Pasaman barat	6,04	5,70	5,33	5,35	5,25
<b>Kota / Municipality</b>					
13. Padang	6,46	6,41	6,22	6,23	6,09
14. Solok	6,01	5,97	5,76	5,78	5,69
15. Sawahlunto	6,08	6,03	5,73	5,75	5,54
16. Padang Panjang	6,08	5,91	5,80	5,81	5,74
17. Bukittinggi	6,20	6,14	6,05	6,08	6,03
18. Payakumbuh	6,47	6,19	6,09	6,12	6,02
19. Pariaman	5,99	5,79	5,59	5,62	5,51
<b>Sumatera Barat</b>	<b>5,88</b>	<b>5,53</b>	<b>5,27</b>	<b>5,29</b>	<b>5,14</b>

Sumber : Badan Pusat Statistik Kabupaten Padang Pariaman

Source : BPS-Statistics of Padang Pariaman Regency

**Tabel 13.3** Jumlah Penduduk Miskin Menurut Kabupaten/Kota di Provinsi Sumatera Barat (Ribuan), 2014 – 2018  
*Number of Population Below The Poverty Line by Regency/Municipality in Sumatera Barat Province (Thousand), 2014 - 2018*

Kabupaten/Kota Regency/Municipality	2014	2015	2016	2017	2018
(1)	(2)	(3)	(4)	(5)	(6)
<b>Kabupaten / Regency</b>					
1. Kep. Mentawai	12,58	13,16	13,09	12,95	12,99
2. Pesisir Selatan	35,02	38,13	35,86	35,53	34,92
3. Solok	34,48	36,42	34,06	33,33	32,89
4. Sijunjung	17,00	17,52	17,12	16,83	16,55
5. Tanah Datar	18,22	20,05	19,63	19,27	18,48
6. Padang Pariaman	33,92	35,87	36,34	34,70	33,20
7. Agam	33,28	36,06	37,55	36,57	32,92
8. Lima Puluh Kota	27,42	28,76	28,57	26,93	26,47
9. Pasaman	20,33	21,88	20,83	20,38	20,31
10. Solok Selatan	11,56	11,95	11,91	11,89	11,85
11. Dhamasraya	15,22	15,89	16,24	15,63	15,42
12. Pasaman barat	28,59	32,34	30,76	30,84	31,83
<b>Kota / Municipality</b>					
13. Padang	40,7	44,43	42,56	43,75	44,04
14. Solok	2,71	2,72	2,59	2,5	2,29
15. Sawahlunto	1,34	1,34	1,34	1,23	1,48
16. Padang Panjang	3,23	3,44	3,47	3,22	3,11
17. Bukittinggi	6,00	6,54	6,81	6,75	6,32
18. Payakumbuh	8,85	8,51	8,35	7,72	7,69
19. Pariaman	4,30	4,58	4,47	4,49	4,40
<b>JUMLAH</b>	<b>354,74</b>	<b>379,60</b>	<b>371,55</b>	<b>364,51</b>	<b>357,13</b>

Sumber : Badan Pusat Statistik Kabupaten Padang Pariaman

Source : BPS-Statistics of Padang Pariaman Regency

REGENCY/MUNICIPAL COMPARISON

**Tabel 13.4** Tingkat Pengangguran Terbuka Menurut Kabupaten/Kota di Provinsi Sumatera Barat, 2014-2018  
*Open Unemployment Rate Regency/Municipality in Sumatera Barat Province (Percentage), 2014-2018*

Kabupaten/Kota Regency/Municipality	2014	2015	2016	2017	2018
(1)	(2)	(3)	(4)	(5)	(6)
<b>Kabupaten / Regency</b>					
1. Kep. Mentawai	0,40	1,66	-	1,96	2,27
2. Pesisir Selatan	11,03	9,58	-	5,95	5,85
3. Solok	5,75	3,55	-	6,05	5,92
4. Sijunjung	3,81	3,58	-	3,32	3,20
5. Tanah Datar	4,96	3,30	-	3,72	3,86
6. Padang Pariaman	7,36	7,84	-	6,65	6,90
7. Agam	5,43	5,56	-	4,23	4,82
8. Lima Puluh Kota	3,94	2,41	-	2,60	2,70
9. Pasaman	1,55	3,27	-	6,81	5,88
10. Solok Selatan	3,67	4,93	-	5,54	5,85
11. Dhamasraya	5,23	2,94	-	3,69	3,94
12. Pasaman barat	6,49	8,17	-	3,99	3,37
<b>Kota / Municipality</b>					
13. Padang	14,10	12,28	-	9,44	9,18
14. Solok	5,66	6,49	-	5,88	5,97
15. Sawahlunto	6,16	6,38	-	6,19	5,75
16. Padang Panjang	7,03	8,29	-	5,43	5,28
17. Bukittinggi	4,72	3,93	-	6,94	7,15
18. Payakumbuh	7,16	6,36	-	3,45	3,78
19. Pariaman	6,07	10,85	-	5,97	5,72
<b>Sumatera Barat</b>	<b>6,50</b>	<b>6,89</b>	<b>5,09</b>	<b>5,58</b>	<b>5,55</b>

Sumber : Badan Pusat Statistik Kabupaten Padang Pariaman

Source : BPS-Statistics of Padang Pariaman Regency

**Tabel 13.5** Indeks Pembangunan Manusia (IPM) Menurut Kabupaten/Kota di Provinsi Sumatera Barat, 2014 – 2018  
*Human Development Index by Regency/Municipality in Sumatera Barat Province, 2014 – 2018*

Kabupaten/Kota Regency/Municipality	2014	2015	2016	2017	2018
(1)	(2)	(3)	(4)	(5)	(6)
<b>Kabupaten / Regency</b>					
1. Kep. Mentawai	56,73	57,41	58,27	59,25	60,28
2. Pesisir Selatan	67,75	68,07	68,39	68,74	69,40
3. Solok	66,44	67,12	67,67	67,86	68,60
4. Sijunjung	64,95	65,3	66,01	66,6	66,97
5. Tanah Datar	68,51	69,49	70,11	70,37	71,25
6. Padang Pariaman	67,56	68,04	68,44	68,9	69,71
7. Agam	69,32	69,84	70,36	71,1	71,70
8. Lima Puluh Kota	66,78	67,65	68,37	68,69	69,17
9. Pasaman	63,33	64,01	64,57	64,94	65,60
10. Solok Selatan	66,29	67,09	67,47	67,81	68,45
11. Dharmasraya	69,27	69,84	70,25	70,4	70,86
12. Pasaman barat	64,56	65,26	66,03	66,83	67,43
<b>Kota / Municipality</b>					
13. Padang	79,83	80,36	81,06	81,58	82,25
14. Solok	76,20	76,83	77,07	77,44	77,89
15. Sawahlunto	69,61	69,87	70,67	71,13	71,72
16. Padang Panjang	75,05	75,98	76,50	77,01	77,30
17. Bukittinggi	78,02	78,72	79,11	79,80	80,11
18. Payakumbuh	76,49	77,42	77,56	77,91	78,23
19. Pariaman	74,66	74,98	75,44	75,71	76,26
<b>Sumatera Barat</b>	<b>69,36</b>	<b>69,98</b>	<b>70,73</b>	<b>71,24</b>	<b>71,73</b>

Sumber : Badan Pusat Statistik Kabupaten Padang Pariaman

Source : BPS-Statistics of Padang Pariaman Regency



REGENCY/MUNICIPAL COMPARISON

**Tabel** **13.6** **Angka Harapan Hidup (AHH) Menurut Kabupaten/Kota di Provinsi Sumatera Barat, 2014 – 2018**  
**Life Expectancy at Birth Regency/Municipality in Sumatera Barat Province, 2014 – 2018**

<b>Kabupaten/Kota Regency/Municipality</b>	<b>2014</b>	<b>2015</b>	<b>2016</b>	<b>2017</b>	<b>2018</b>
(1)	(2)	(3)	(4)	(5)	(6)
<b>Kabupaten / Regency</b>					
1. Kep. Mentawai	63,55	64,05	64,36	64,37	64,49
2. Pesisir Selatan	69,46	69,96	70,11	70,23	70,45
3. Solok	66,95	67,35	67,50	67,65	67,95
4. Sijunjung	64,72	65,22	65,33	65,44	65,69
5. Tanah Datar	68,35	68,75	68,93	69,11	69,38
6. Padang Pariaman	67,24	67,64	67,80	67,96	68,23
7. Agam	70,80	71,30	71,44	71,57	71,83
8. Lima Puluh Kota	69,22	69,23	69,27	69,31	69,47
9. Pasaman	65,76	66,26	66,40	66,54	66,82
10. Solok Selatan	66,04	66,64	66,78	66,92	67,21
11. Dharmasraya	69,76	70,16	70,30	70,44	70,73
12. Pasaman barat	66,93	67,03	67,09	67,15	67,37
<b>Kota / Municipality</b>					
13. Padang	73,18	73,19	73,19	73,20	73,35
14. Solok	72,34	72,74	72,83	72,92	73,14
15. Sawahlunto	69,17	69,27	69,33	69,39	69,59
16. Padang Panjang	72,44	72,45	72,45	72,46	72,58
17. Bukittinggi	73,12	73,52	73,60	73,69	73,91
18. Payakumbuh	72,43	72,93	73,03	73,13	73,33
19. Pariaman	69,49	69,59	69,63	69,67	69,87
<b>Sumatera Barat</b>	<b>68,32</b>	<b>68,66</b>	<b>68,73</b>	<b>68,78</b>	<b>69,01</b>

Sumber : Badan Pusat Statistik Kabupaten Padang Pariaman  
 Source : BPS-Statistics of Padang Pariaman Regency

**Tabel 13.7** Angka Harapan Lama Sekolah Menurut Kabupaten/Kota di Provinsi Sumatera Barat, 2014 – 2018  
*Expected Years of Schooling /Municipality in Sumatera Barat Province, 2014 – 2018*

Kabupaten/Kota Regency/Municipality	2014	2015	2016	2017	2018
(1)	(2)	(3)	(4)	(5)	(6)
<b>Kabupaten / Regency</b>					
1. Kep. Mentawai	11,35	11,48	11,74	12,07	12,39
2. Pesisir Selatan	13,02	13,04	13,05	13,06	13,3
3. Solok	12,53	12,88	13,00	13,01	13,02
4. Sijunjung	11,91	11,94	12,27	12,34	12,35
5. Tanah Datar	12,82	13,35	13,46	13,59	13,88
6. Padang Pariaman	13,54	13,54	13,55	13,56	13,57
7. Agam	13,58	13,59	13,73	13,94	13,85
8. Lima Puluh Kota	12,41	12,76	13,25	13,26	13,27
9. Pasaman	12,69	12,70	12,71	12,72	12,78
10. Solok Selatan	12,15	12,37	12,51	12,68	12,69
11. Dhamasraya	12,19	12,36	12,39	12,40	12,41
12. Pasaman barat	12,29	12,30	12,67	13,06	13,22
<b>Kota / Municipality</b>					
13. Padang	15,20	15,60	15,87	16,15	16,50
14. Solok	14,26	14,27	14,28	14,29	14,30
15. Sawahlunto	12,68	12,69	13,05	13,14	13,15
16. Padang Panjang	14,73	15,01	15,02	15,03	15,04
17. Bukittinggi	14,65	14,92	14,93	14,94	14,95
18. Payakumbuh	14,18	14,21	14,22	14,23	14,24
19. Pariaman	14,48	14,49	14,50	14,51	14,52
<b>Sumatera Barat</b>	<b>13,48</b>	<b>13,60</b>	<b>13,79</b>	<b>13,94</b>	<b>13,95</b>

Sumber : Badan Pusat Statistik Kabupaten Padang Pariaman

Source : BPS-Statistics of Padang Pariaman Regency

REGENCY/MUNICIPAL COMPARISON

**Tabel**  
**Table** **13.8** **Rata-Rata Lama Sekolah Menurut Kabupaten/Kota di Provinsi Sumatera Barat, 2014 – 2018**  
**Mean Year of Schooling /Municipality in Sumatera Barat Province, 2014 – 2018**

<b>Kabupaten/Kota</b> <b>Regency/Municipality</b>	<b>2014</b>	<b>2015</b>	<b>2016</b>	<b>2017</b>	<b>2018</b>
(1)	(2)	(3)	(4)	(5)	(6)
<b>Kabupaten / Regency</b>					
1. Kep. Mentawai	6,19	6,27	6,52	6,69	6,95
2. Pesisir Selatan	8,10	8,11	8,12	8,13	8,14
3. Solok	7,56	7,57	7,58	7,60	7,84
4. Sijunjung	7,32	7,33	7,50	7,72	7,77
5. Tanah Datar	7,80	7,93	8,12	8,14	8,44
6. Padang Pariaman	6,88	6,89	7,00	7,21	7,50
7. Agam	8,10	8,17	8,18	8,39	8,69
8. Lima Puluh Kota	7,59	7,91	7,92	7,96	7,97
9. Pasaman	7,62	7,63	7,64	7,65	7,66
10. Solok Selatan	7,97	7,98	7,99	8,00	8,15
11. Dhamasraya	7,99	8,03	8,23	8,24	8,25
12. Pasaman barat	7,53	7,83	7,84	7,85	7,86
<b>Kota / Municipality</b>					
13. Padang	10,93	10,97	11,24	11,32	11,33
14. Solok	10,75	10,77	10,79	10,95	11,01
15. Sawahlunto	9,65	9,66	9,92	9,93	9,94
16. Padang Panjang	10,79	11,09	11,42	11,43	11,44
17. Bukittinggi	10,71	10,79	10,98	11,30	11,31
18. Payakumbuh	9,96	10,29	10,30	10,45	10,46
19. Pariaman	9,94	9,96	10,09	10,10	10,36
<b>Sumatera Barat</b>	<b>8,29</b>	<b>8,42</b>	<b>8,59</b>	<b>8,72</b>	<b>8,76</b>

Sumber : Badan Pusat Statistik Kabupaten Padang Pariaman  
Source : BPS-Statistics of Padang Pariaman Regency

## PERBANDINGAN ANTAR KABUPATEN/KOTA

**Tabel 13.9** Pengeluaran Per kapita Disesuaikan Penduduk Menurut Kabupaten/Kota di Provinsi Sumatera Barat (ribu Rupiah), 2014 – 2018  
*Adjusted Expenditure Per Capita by Regency/Municipality in Sumatera Barat Province (thousand Rupiah), 2014 – 2018*

Kabupaten/Kota Regency/Municipality	2014	2015	2016	2017	2018
(1)	(2)	(3)	(4)	(5)	(6)
<b>Kabupaten / Regency</b>					
1. Kep. Mentawai	5 566,20	5 684,03	5 771,00	6 010,00	6 211,00
2. Pesisir Selatan	8 367,94	8 411,62	8 605,00	8 819,00	9 089,00
3. Solok	9 228,11	9 334,02	9 664,00	9 743,00	10 035,00
4. Sijunjung	9 726,20	9 796,24	9 895,00	10 093,00	10 277,00
5. Tanah Datar	10 013,56	10 102,81	10 296,00	10 331,00	10 417,00
6. Padang Pariaman	9 990,33	10 260,21	10 455,00	10 579,00	10 919,00
7. Agam	8 691,87	8 858,81	9 111,00	9 388,00	9 489,00
8. Lima Puluh Kota	8 672,25	8 773,78	8 936,00	9 151,00	9 500,00
9. Pasaman	7 057,66	7 340,14	7 678,00	7 882,00	8 238,00
10. Solok Selatan	9 389,61	9 652,54	9 802,00	9 891,00	10 199,00
11. Dhamasraya	10 550,03	10 713,04	10 781,00	10 851,00	11 189,00
12. Pasaman barat	7 897,14	8 108,71	8 393,00	8 704,00	8 979,00
<b>Kota / Municipality</b>					
13. Padang	13 387,11	13 521,96	13 721,00	13 957,00	14 312,00
14. Solok	10 926,55	11 350,00	11 519,00	11 673,00	11 968,00
15. Sawahlunto	8 780,04	8 931,17	9 051,00	9 343,00	9 765,00
16. Padang Panjang	9 369,25	9 670,28	9 804,00	10 240,00	10 440,00
17. Bukittinggi	12 136,88	12 330,37	12 475,00	12 816,00	13 035,00
18. Payakumbuh	12 295,99	12 621,68	12 705,00	12 858,00	13 114,00
19. Pariaman	11 540,96	11 814,45	12 141,00	12 425,00	12 611,00
<b>Sumatera Barat</b>	<b>9 620,73</b>	<b>9 803,74</b>	<b>10 126,00</b>	<b>10 306,00</b>	<b>10 638,00</b>

Sumber : Badan Pusat Statistik Kabupaten Padang Pariaman

Source : BPS-Statistics of Padang Pariaman Regency

REGENCY/MUNICIPAL COMPARISON

**Tabel**                      **Pengeluaran Rata-Rata Per Kapita Sebulan Menurut Kelompok Barang**  
**Table**                      **13.10**                      **Kabupaten/Kota di Provinsi Sumatera Barat, 2014 – 2018**  
**Monthly Average Expenditure Per Capita By Commodity Group by**  
**Regency/Municipality in Sumatera Barat Province, 2014 – 2018**

<b>Kabupaten/Kota</b>		<b>Kelompok Makanan/</b>	<b>Kelompok Bukan</b>
<b>Regency/Municipality</b>		<b>Food Group</b>	<b>Makanan/</b>
			<b>Non Food Group</b>
(1)		(2)	(3)
<b>Kabupaten / Regency</b>			
1.	Kep. Mentawai	613 689	325 688
2.	Pesisir Selatan	566 360	423 624
3.	Solok	583 677	447 836
4.	Sijunjung	565 414	483 210
5.	Tanah Datar	563 333	459 337
6.	Padang Pariaman	579 382	463 562
7.	Agam	560 528	433 486
8.	Lima Puluh Kota	559 404	434 510
9.	Pasaman	494 089	329 250
10.	Solok Selatan	570 666	488 925
11.	Dharmasraya	621 161	538 038
12.	Pasaman barat	546 951	416 275
<b>Kota / Municipality</b>			
13.	Padang	735 187	910 141
14.	Solok	650 238	677 166
15.	Sawahlunto	622 656	554 878
16.	Padang Panjang	665 315	661 021
17.	Bukittinggi	686 857	767 414
18.	Payakumbuh	674 287	651 116
19.	Pariaman	676 113	604 385
<b>Sumatera Barat</b>		<b>604 871</b>	<b>543 759</b>

Sumber : Badan Pusat Statistik Kabupaten Padang Pariaman

Source : BPS-Statistics of Padang Pariaman Regency

# DATA

## MENCERDASKAN BANGSA

— Enlighten The Nation —



**BADAN PUSAT STATISTIK**  
**KABUPATEN PADANG PARIAMAN**  
**BPS - Statistics of Padang Pariaman Regency**  
Jl. Imam Bonjol No. 22 Pariaman Telp/Fax . (0751)92699  
Homepage: <http://padangpariamankab.bps.go.id/>  
E-mail: [bps1306@bps.go.id](mailto:bps1306@bps.go.id)

