

# KABUPATEN TANAH DATAR DALAM ANGKA

*TANAH DATAR REGENCY  
IN FIGURES*

2019



**BADAN PUSAT STATISTIK  
KABUPATEN TANAH DATAR**  
*BPS-Statistics of Tanah Datar Regency*

**KABUPATEN  
TANAH DATAR  
DALAM ANGKA**

*TANAH DATAR REGENCY  
IN FIGURES*

2019



# **Kabupaten Tanah Datar Dalam Angka**

## **Tanah Datar Regency in Figures**

### **2019**

ISSN: 2548-785X

No. Publikasi/*Publication Number*: 13050.1904

Katalog/*Catalog*: 1102001.1305

Ukuran Buku/*Book Size*: 14,8 cm x 21 cm

Jumlah Halaman/*Number of Pages*: xliv + 507 halaman /pages

Naskah/*Manuscript*:

Badan Pusat Statistik Kabupaten Tanah Datar

*BPS-Statistics of Tanah Datar Regency*

Penyunting/*Editor*:

Badan Pusat Statistik Kabupaten Tanah Datar

*BPS-Statistics of Tanah Datar Regency*

Gambar Kover oleh/*Cover Designed by*:

Badan Pusat Statistik Kabupaten Tanah Datar

*BPS-Statistics of Tanah Datar Regency*

Ilustrasi Kover/*Cover Illustration*:

Istano Basa Pagaruyung

*Pagaruyung Palace*

Diterbitkan oleh/*Published by*:

© BPS Kabupaten Tanah Datar/

*BPS-Statistics of Tanah Datar Regency*

Dicetak oleh/*Printed by*:

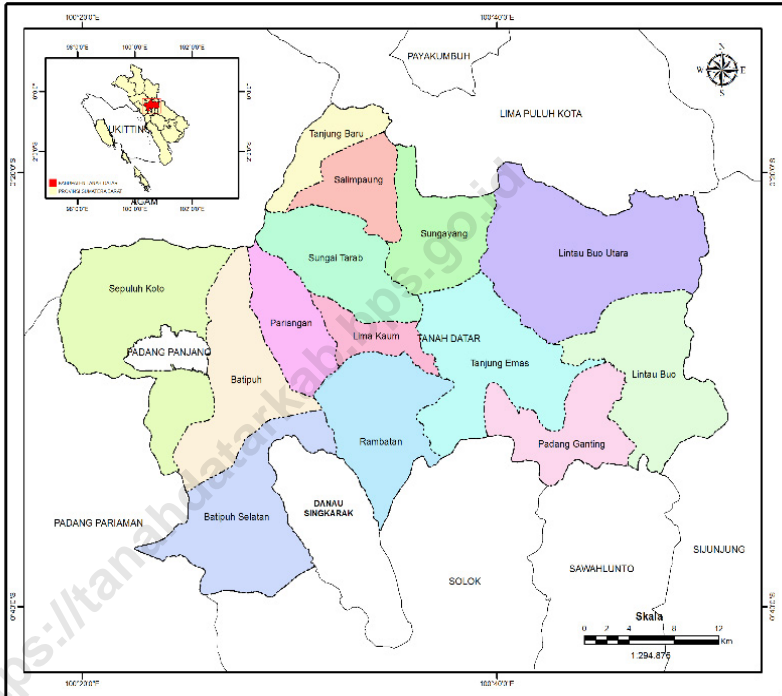
CV. Adyta (Cetakan I: Agustus 2019)

**Dilarang mengumumkan, mendistribusikan, mengomunikasikan, dan/atau  
menggandakan sebagian atau seluruh isi buku ini untuk tujuan komersial tanpa izin  
tertulis dari Badan Pusat Statistik Kabupaten Tanah Datar**

*Prohibited to announce, distribute, communicate, and/or copy part or all of this book for  
commercial purposes without permission from BPS-Statistics of Tanah Datar Regency*

# Peta Wilayah Kabupaten Tanah Datar

## Map Of Tanah Datar Regency







**PLT. KEPALA BPS KABUPATEN TANAH DATAR**  
*Chief Statistician Of Tanah Datar Regency*



**Januarto Wibowo, S.ST., M.M**





## KATA PENGANTAR

Kabupaten Tanah Datar Dalam Angka 2019 ini merupakan publikasi yang menyajikan statistik dan informasi yang utamanya berasal dari data sekunder, yaitu data yang bersumber di luar Badan Pusat Statistik, khususnya dari instansi pemerintah di Kabupaten Tanah Datar. Publikasi ini mencakup statistik penduduk, ketenagakerjaan, sosial, serta sektor ekonomi. Disamping itu, publikasi ini juga memuat tentang statistik konsumsi dan pengeluaran rumah tangga, pendapatan regional, pendapatan regional antarkabupaten serta informasi tentang keadaan geografi, iklim, dan pemerintahan.

Penghargaan dan ucapan terima kasih yang tulus kami sampaikan kepada segenap instansi pemerintah di lingkungan Pemerintah Kabupaten Tanah Datar yang telah berkenan menyumbangkan data dan informasi sehingga terwujudnya publikasi ini.

Publikasi ini tentunya masih mengandung berbagai keterbatasan. Kritik dan saran dari semua pihak sangat diharapkan untuk perbaikan dan kesempurnaan publikasi yang akan datang. Kritik dan saran dapat dialamatkan ke: [bps1305@bps.go.id](mailto:bps1305@bps.go.id). Kepada semua pihak yang telah ikut terlibat dalam penyusunan publikasi ini, kami mengucapkan banyak terima kasih dan semoga Allah SWT memberikan keberkahan kepada kita semua.

Harapan kami semoga buku ini dapat bermanfaat bagi kita semua dalam menyusun perencanaan dan melaksanakan pembangunan serta berbagai kajian ilmiah.

Batusangkar, Agustus 2019  
Plt. Kepala BPS  
Kabupaten Tanah Datar

  
Januarto Wibowo, S.ST, M.M



## **PREFACE**

*Tanah Datar in Figures 2019 is a continuation of similar periodical published annually by Statistics of Tanah Datar. This publication provides data representing 2018 condition, collected with the help of numerous parties from both government and private. This publication includes population statistics, employment, social and economics. In addition, this publication also includes statistics on household consumption and expenditure, regional income, regional income among regency as well as information about geography, climate and governance.*

*Appreciation and sincere thanks are due to all government agencies in the Government of Tanah Datar Regency who was willing to support data and information for this publication.*

*It is realized that despite all the efforts to prepare the publication, there is still room for improvement. Therefore, feedback and responses from our readers are highly appreciated. Critisms and suggestions may be addressed to [bps1305@bps.go.id](mailto:bps1305@bps.go.id). To all those who have been involved in the preparation of this publication, we would like to thank you and may Allah SWT give blessing to all of us.*

*To conclude, we would like to express our gratitude and highest regard to all parties for the active involvement in providing data for the completion of this publication, Thank you.*

*Batusangkar, August 2019*

*Chief Statistician of  
Tanah Datar Regency*

*Januarto Wibowo, S.ST, M.M.*

## DAFTAR ISI/CONTENTS

Peta Wilayah Kabupaten Tanah Datar/ <i>Map Of Tanah Datar Regency</i> .....	iii
Plt. Kepala BPS Kabupaten Tanah Datar/ <i>Chief Statistician Of Tanah Datar Regency</i> .....	v
Kata Pengantar .....	vii
<i>Preface</i> .....	viii
Daftar Isi/ <i>Contents</i> .....	ix
Daftar Tabel/ <i>List of Tables</i> .....	xi
Daftar Gambar/ <i>List of Figures</i> .....	xli
Penjelasan Umum/ <i>Explanatory Notes</i> .....	xliv
1 Geografi dan Iklim/ <i>Geography and Climate</i> .....	1
1.1 Geografi/ <i>Geography</i> .....	11
1.2 Iklim/ <i>Climate</i> .....	18
2 Pemerintahan/ <i>Government</i> .....	25
2.1 Wilayah Administratif/ <i>Administrative Area</i> .....	35
2.2 Sumber Daya Manusia/ <i>Human Resources</i> .....	37
2.3 Militer/ <i>Military</i> .....	61
2.4 Dewan Perwakilan Rakyat Daerah/ <i>The Regional House of Representative</i> .....	62
2.5 Program dan Produk Hukum/ <b><i>Program and Law Products</i></b> .....	<b>67</b>
3 Kependudukan dan Ketenagakerjaan/ <i>Population and Employment</i> ...	73
3.1 Penduduk/ <i>Population</i> .....	89
3.2 Ketenagakerjaan/ <i>Employment</i> .....	116
4 Sosial dan Kesejahteraan Rakyat / <i>Social and Welfare</i> .....	123
4.1 Pendidikan/ <i>Education</i> .....	143
4.2 Kesehatan/ <i>Health</i> .....	177
<b>4.3 Agama/<i>Religion</i></b> .....	<b>201</b>
4.4 Hukum/ <i>Law</i> .....	215
4.5 Kemiskinan/ <b><i>Poverty</i></b> .....	<b>230</b>
4.6 Sosial Lainnya/ <i>Others</i> .....	231
5 Pertanian/ <i>Agriculture</i> .....	235
5.1 Tanaman Pangan/ <i>Food Crops</i> .....	255
5.2 Hortikultura/ <i>Horticulture</i> .....	262
5.3 Perkebunan/ <i>Plantation</i> .....	289
5.4 Peternakan/ <i>Livestock</i> .....	308

5.5	Perikanan/ <i>Fishery</i> .....	318
6	Industri, Energi dan Konstruksi/ <i>Industry, Energy and Construction</i> ....	327
6.1	Industri/ <i>Industry</i> .....	335
6.2	Energi/ <i>Energy</i> .....	350
6.3	Air/ <i>Water</i> .....	351
7	Pariwisata/ <i>Tourism</i> .....	361
7.1	Hotel/ <i>Hotels</i> .....	369
7.2	Pariwisata/ <i>Tourism</i> .....	372
8	Sistem Neraca Nasional/ <i>System of National Accounts</i> .....	381
9	Perdagangan/ <i>Trade</i> .....	403
10	Transportasi dan Komunikasi/ <i>Transportation and Communication</i> ....	417
11	KEUANGAN Daerah dan Harga/ <i>Local Finance and Price</i> .....	443
11.1	Keuangan Daerah/ <i>Local Finance</i> .....	453
11.2	Koperasi/ <i>Cooperative Enterprise</i> .....	462
11.3	Perbankan/ <i>Banking</i> .....	476
11.4	Harga/ <i>Price</i> .....	479
12	Perbandingan Antar Kab/Kota/ <i>Regency/Municipality Comparison</i> ....	493

## DAFTAR TABEL/LIST OF TABLES

<b>1</b>	<b>Geografi dan Iklim/Geography and Climate</b> .....	<b>1</b>
1.1	Geografi/Geography .....	11
1.1.1	Kondisi Geografis Umum Kabupaten Tanah Datar,2018/ <i>Tanah Datar Regency Geography, 2018</i> .....	11
1.1.2	Letak Astronomis Kecamatan-Kecamatan di Kabupaten Tanah Datar, 2018/ <i>Astronomical Position of each Subdistrict, 2018</i> .....	12
1.1.3	Batas-Batas Wilayah Menurut Kecamatan, 2018/ <i>District borders by Subdistrict, 2018</i> .....	13
1.1.4	Luas Wilayah Menurut Kecamatan di Kabupaten Tanah Datar, 2018/ <i>Total Area by Subdistrict in Tanah Datar Regency, 2018</i> .....	14
1.1.5	Tinggi Wilayah di Atas Permukaan Laut (DPL) Menurut Kecamatan di Kabupaten Tanah Datar, 2018/ <i>Height Above Mean Sea Level (AMSL) by Subdistrict in Tanah Datar Regency, 2018</i> ...	15
1.1.6	Jarak dari Ibukota Kecamatan ke Ibukota Kabupaten di Kabupaten Tanah Datar, 2018/ <i>Distance between Subdistrict Capital and Regency Capital in Tanah Datar Regency, 2018</i> .....	16
1.1.7	Jarak Antara Kota Batusangkar dengan Beberapa Kota Lain, 2018/ <i>Distance from Batusangkar to Various Cities in West Sumatera Province, 2018</i> .....	17
1.2	Iklim/Climate .....	18
1.2.1	Rata-Rata Curah Hujan dan Hari Hujan Menurut Bulan di Kabupaten Tanah Datar, 2018/ <i>Average of Precipitation and Rainy Days by Month in Tanah Datar Regency, 2018</i> .....	18
1.2.2	Banyaknya Gempa Bumi Setiap Bulan di Kabupaten Tanah Datar, 2018/ <i>Number of earthquake recorded by month in Tanah Datar Regency, 2018</i> .....	19
1.2.3	Banyaknya Sambaran Petir Setiap Bulan di Kabupaten Tanah Datar, 2018/ <i>Number of clap recorded by month in Tanah Datar Regency, 2018</i> .....	20
1.2.4	Frekuensi Bencana Alam yang Terjadi Menurut Jenis Bencana Alam di Kabupaten Tanah Datar, 2018/ <i>Natural Disaster Occurrences by Category and Subdistrict, 2018</i> .....	21
1.2.5	Nilai Kerugian Bencana Alam yang Terjadi Menurut Jenis Bencana Alam di Kabupaten Tanah Datar, 2018 (rupiah)/ <i>Natural Disaster Occurrences and Economic loss by Subdistrict, 2018 (rupiah)</i> .....	22



1.2.6	Frekuensi dan Nilai Kerugian Kebakaran yang Terjadi di Kabupaten Tanah Datar, 2018/ <i>Economic Losses Due to Natural Disaster by Category and Subdistrict, 2018</i> .....	23
<b>2</b>	<b>Pemerintahan/Government</b> .....	<b>25</b>
2.1	Wilayah Administratif/Administrative Area.....	35
2.1.1	Jumlah Nagari dan Jorong Menurut Kecamatan di Kabupaten Tanah Datar, 2018/ <i>Number of Villages and Jorong by Subdistrict in Tanah Datar Regency, 2018</i> .....	35
2.1.2	Nama-Nama Bupati Tanah Datar dan Masa Baktinya/ <i>Tanah Datar Regency Heads and Terms in Office</i> .....	36
2.2	Sumber Daya Manusia/Human Resources .....	37
2.2.1	Jumlah Pegawai Negeri Sipil Daerah Menurut Jabatan dan Jenis Kelamin, 2018/ <i>Number of Civil Servants by Occupation and Gender, 2018</i> .....	37
2.2.2	Jumlah Pegawai Negeri Sipil Daerah Menurut Tingkat Pendidikan dan Jenis Kelamin, 2018/ <i>Number of Civil Servants by Educational Level and Gender, 2018</i> .....	38
2.2.3	Jumlah Pegawai Negeri Sipil Daerah Menurut Tingkat Kepangkatan dan Jenis Kelamin, 2017-2018/ <i>Number of Civil Servants by Hierarchy and Gender, 2017-2018</i> .....	39
2.2.4	Jumlah Pegawai Negeri Sipil Daerah Menurut Organisasi Perangkat Daerah (OPD) dan Jenis Kelamin, 2018/ <i>Number of Civil Servants by OPD and Gender, 2018</i> .....	40
2.2.5	Jumlah Pegawai Negeri Sipil Laki-Laki Menurut OPD dan Pendidikan, 2018/ <i>Number of Male Civil Servants by OPD and Education, 2018</i> .....	42
2.2.6	Jumlah Pegawai Negeri Sipil Perempuan Menurut OPD dan Pendidikan, 2018/ <i>Number of Female Civil Servants by OPD and Education, 2018</i> .....	44
2.2.7	Jumlah Pegawai Negeri Sipil Menurut OPD dan Pendidikan, 2018 / <i>Number of Civil Servants by OPD and Education, 2018</i> .....	46
2.2.8	Jumlah Pegawai Negeri Sipil Menurut OPD, Eselon, dan Jenis Kelamin, 2018/ <i>Number of Male Civil Servants by OPD, Echelon and Gender, 2018</i> .....	48
2.2.9	Jumlah Pegawai Negeri Sipil Menurut OPD, Golongan, dan Jenis Kelamin, 2018/ <i>Number of Male Civil Servants by OPD, Grade and Gender, 2018</i> .....	50
2.2.10	Jumlah Pegawai Negeri Sipil Laki-Laki pada Instansi Vertikal menurut Golongan, 2018/ <i>Number of Male Civil Servants of Vertical Departments by Grade, 2018</i> .....	52

2.2.11	Jumlah Pegawai Negeri Sipil Perempuan pada Instansi Vertikal menurut Golongan, 2018/ <i>Number of Female Civil Servants of Vertical Departments by Grade, 2018</i> .....	53
2.2.12	Jumlah Pegawai Negeri Sipil pada Instansi Vertikal menurut Golongan, 2018/ <i>Number of Civil Servants of Vertical Departments by Grade, 2018</i> .....	54
2.2.13	Jumlah Pegawai Negeri Sipil Laki-Laki pada Instansi Vertikal menurut Pendidikan, 2018/ <i>Number of Male Civil Servants of Vertical Departments by Education, 2018</i> .....	55
2.2.14	Jumlah Pegawai Negeri Sipil Perempuan pada Instansi Vertikal menurut Pendidikan, 2018/ <i>Number of Female Civil Servants of Vertical Departments by Educational Attainment, 2018</i> .....	56
2.2.15	Jumlah Pegawai Negeri Sipil pada Instansi Vertikal menurut Pendidikan, 2018/ <i>Number of Civil Servants of Vertical Departments by Educational Attainment, 2018</i> .....	57
2.2.16	Jumlah Pegawai Negeri Sipil pada Instansi Vertikal menurut Jabatan Struktural, 2018/ <i>Number of Civil Servants of Vertical Departments by Structural, 2018</i> .....	58
2.2.17	Jumlah Pejabat Fungsional pada Instansi Vertikal di Kabupaten Tanah Datar menurut Jenis Kelamin, 2018/ <i>Number of Functional Officers of Vertical Departments by Gender, 2018</i> .....	59
2.2.18	Jumlah Pegawai Negeri Sipil yang Memasuki Masa Pensiun pada Instansi Vertikal Menurut Jenis Kelamin, 2018/ <i>Number of Retiring Civil Servants by Gender, 2018</i> .....	60
2.3	Militer/Military.....	61
2.3.1	Personil Kodim 0307 Tanah Datar menurut Pangkat dan Jenis Kelamin, 2018/ <i>Kodim 0307 Tanah Datar Personnels by Rank and Gender, 2018</i> .....	61
2.4	Dewan Perwakilan Rakyat Daerah/The Regional House of Representative.....	62
2.4.1	Nama-Nama Ketua DPRD Kabupaten Tanah Datar dan Masa Baktinya/ <i>Tanah Datar Regency House of Representatives (DPRD) Spokesperson and Terms in Office</i> .....	62
2.4.2	Nama- Nama Anggota DPRD Kabupaten Tanah Datar Masa Bakti 2014-2019/ <i>Tanah Datar Regency Legislators, 2014-2019</i> ....	63
2.4.3	Jumlah Anggota Masing-Masing Fraksi DPRD Kabupaten Tanah Datar Hasil Pemilu 2014/ <i>Tanah Datar Regency Legislators based 2014 General Election Result by Fraction</i> .....	65

2.4.4	Jumlah Anggota Komisi Hasil Pemilu menurut Komisi, 2014-2019/ <i>Tanah Datar Regency Legislators by Commission, 2014-2019</i> .....	66
2.5	Program dan Produk Hukum/ <b><i>Program and Law Products</i></b> .....	67
2.5.1	Produk Hukum DPRD Kabupaten Tanah Datar, 2017-2018/ <i>Tanah Datar Regency Legal Products, 2017-2018</i> .....	67
2.5.2	IMB yang Dikeluarkan oleh Pemerintah Kabupaten Tanah Datar, 2018/ <i>IMB Issued by Tanah Datar Regency Government, 2018</i>	68
2.5.3	Keputusan Bupati Tanah Datar yang ditetapkan per bulan, 2014-2018/ <i>Tanah Datar Regency Head Decision Stipulated per Month, 2014-2018</i> .....	69
2.5.4	Rekapitulasi Peraturan Bupati Tanah Datar, 2018/ <i>Tanah Datar Regency Head Decrees, 2018</i> .....	70
2.5.5	Rekapitulasi Peraturan Daerah Pada Satuan Polisi Pamong Praja dan Pemadam Kebakaran, 2018/ <i>Local Regulations in Civil Police and Fire Fighters, 2018</i> .....	71
<b>3</b>	<b>Kependudukan dan Ketenagakerjaan/<i>Population and Employment</i></b>	<b>73</b>
3.1	Penduduk/ <i>Population</i> .....	89
3.1.1	Penduduk, Laju Pertumbuhan Penduduk, Distribusi Persentase Penduduk, Rasio Jenis Kelamin Penduduk Menurut Kecamatan di Kabupaten Tanah Datar, 2010 dan 2018/ <i>Population, Population Growth Rate, Percentage Distribution of Population, Population Density, and Population Sex Ratio by Sub District in Tanah Datar Regency, 2010 and 2018</i> .....	89
3.1.2	Jumlah Penduduk Menurut Kecamatan dan Jenis Kelamin di Kabupaten Tanah Datar, 2018/ <i>Population by Gender in Tanah Datar Regency, 2009-2018</i> .....	92
3.1.3	Jumlah Penduduk Menurut Kecamatan dan Jenis Kelamin di Kabupaten Tanah Datar, 2018/ <i>Population and Gender Ratio by Subdistrict in Tanah Datar Regency, 2018</i> .....	93
3.1.4	Laju Pertumbuhan Penduduk Menurut Kecamatan (Metode Eksponensial) di Kabupaten Tanah Datar, 2018/ <i>Population Growth Rate by Subdistrict (Exponential Method) in Tanah Datar Regency, 2018</i> .....	94
3.1.5	Rata-Rata Penduduk Nagari Menurut Kecamatan di Kabupaten Tanah Datar, 2018/ <i>Population Average per Village by Subdistrict in Tanah Datar Regency, 2018</i> .....	95

3.1.6	Kepadatan Penduduk Menurut Kecamatan di Kabupaten Tanah Datar, 2018/ <i>Population Density by Subdistrict in Tanah Datar Regency, 2018</i> .....	96
3.1.7	Penduduk dan Rumah Tangga Menurut Kecamatan di Kabupaten Tanah Datar, 2018/ <i>Population and Household by Subdistrict in Tanah Datar Regency, 2018</i> .....	97
3.1.8	Penduduk Kabupaten Tanah Datar Menurut Kelompok Umur dan Jenis Kelamin, 2018/ <i>Tanah Datar Regency Population by Age Group and Gender, 2018</i> .....	98
3.1.9	Penduduk Kecamatan X Koto Menurut Kelompok Umur dan Jenis Kelamin, 2018/ <i>X Koto Subdistrict Population by Age Group and Gender, 2018</i> .....	99
3.1.10	Penduduk Kecamatan Batipuh Menurut Kelompok Umur dan Jenis Kelamin, 2018/ <i>Batipuh Subdistrict Population by Age Group and Gender, 2018</i> .....	100
3.1.11	Penduduk Kecamatan Batipuah Selatan Menurut Kelompok Umur dan Jenis Kelamin, 2018/ <i>Batipuah Selatan Subdistrict Population by Age Group and Gender, 2018</i> .....	101
3.1.12	Penduduk Kecamatan Pariangan Menurut Kelompok Umur dan Jenis Kelamin, 2018/ <i>Pariangan Subdistrict Population by Age Group and Gender, 2018</i> .....	102
3.1.13	Penduduk Kecamatan Rambatan Menurut Kelompok Umur dan Jenis Kelamin, 2018/ <i>Rambatan Subdistrict Population by Age Group and Gender, 2018</i> .....	103
3.1.14	Penduduk Kecamatan Lima Kaum Menurut Kelompok Umur dan Jenis Kelamin, 2018/ <i>Lima Kaum Subdistrict Population by Age Group and Gender, 2018</i> .....	104
3.1.15	Penduduk Kecamatan Tanjung Emas Menurut Kelompok Umur dan Jenis Kelamin, 2018/ <i>Tanjung Emas Subdistrict Population by Age Group and Gender, 2018</i> .....	105
3.1.16	Penduduk Kecamatan Padang Ganting Menurut Kelompok Umur dan Jenis Kelamin, 2018/ <i>Padang Ganting Subdistrict Population by Age Group and Gender, 2018</i> .....	106
3.1.17	Penduduk Kecamatan Lintau Buo Menurut Kelompok Umur dan Jenis Kelamin, 2018/ <i>Lintau Buo Subdistrict Population by Age Group and Gender, 2018</i> .....	107
3.1.18	Penduduk Kecamatan Lintau Buo Utara Menurut Kelompok Umur dan Jenis Kelamin, 2018/ <i>Lintau Buo Utara Subdistrict Population by Age Group and Gender, 2018</i> .....	108

3.1.19	Penduduk Kecamatan Sungayang Menurut Kelompok Umur dan Jenis Kelamin, 2018/ <i>Sungayang Subdistrict Population by Age Group and Gender, 2018</i> .....	109
3.1.20	Penduduk Kecamatan Sungai Tarab Menurut Kelompok Umur dan Jenis Kelamin, 2018/ <i>Sungai Tarab Subdistrict Population by Age Group and Gender, 2018</i> .....	110
3.1.21	Penduduk Kecamatan Salimpaung Menurut Kelompok Umur dan Jenis Kelamin, 2018/ <i>Salimpaung Subdistrict Population by Age Group and Gender, 2018</i> .....	111
3.1.22	Penduduk Kecamatan Tanjuang Baru Menurut Kelompok Umur dan Jenis Kelamin, 2018/ <i>Tanjung Baru Subdistrict Population by Age Group and Gender, 2018</i> .....	112
3.1.23	Penduduk Laki-Laki Menurut Kecamatan dan Kelompok Umur Sekolah di Kabupaten Tanah Datar, 2018/ <i>Male Population by Subdistrict and School Age Group, 2018</i> .....	113
3.1.24	Penduduk Perempuan Menurut Kecamatan dan Kelompok Umur Sekolah di Kabupaten Tanah Datar, 2018/ <i>Female Population by Subdistrict and School Age Group, 2018</i> .....	114
3.1.25	Penduduk Menurut Kecamatan dan Kelompok Umur Sekolah di Kabupaten Tanah Datar, 2018/ <i>Population by Subdistrict and School Age Group, 2018</i> .....	115
3.2	Ketenagakerjaan/Employment.....	116
3.2.1	Jumlah Penduduk Berumur 15 Tahun Keatas Menurut Jenis Kegiatan Selama Seminggu yang Lalu dan Jenis Kelamin di Kabupaten Tanah Datar, 2018/ <i>Population Aged 15 Years and Over by Type of Activity During The Previous Week and Gender in Tanah Datar Regency, 2018</i> .....	116
3.2.2	Jumlah Penduduk Berumur 15 Tahun Keatas yang Bekerja Menurut Lapangan Pekerjaan Utama di Kabupaten Tanah Datar, 2018/ <i>Working Population Aged 15 Years and Over by Industrial Origin in Tanah Datar Regency, 2018</i> .....	117
3.2.3	Jumlah Penduduk Berumur 15 Tahun Keatas yang Bekerja Menurut Pendidikan yang Ditamatkan dan Jenis Kelamin di Kabupaten/ <i>Working Population Aged 15 Years and Over by Educational Attainment and Gender in Tanah Datar Regency, 2018</i> ....	118
3.2.4	Jumlah Penduduk Berumur 15 Tahun Keatas yang Termasuk Pengangguran Terbuka Menurut Pendidikan yang Ditamatkan di Kabupaten Tanah Datar, 2018/ <i>Population Aged 15 Years and Over who were categorized Unemployment by Educational Attainment in Tanah Datar Regency, 2018</i> .....	119

3.2.5	Jumlah Penduduk Berumur 15 Tahun Keatas yang Bekerja Menurut Status Pekerjaan di Kabupaten Tanah Datar, 2018/ <i>Working Population Aged 15 Years and Over by Main Employment Status in Tanah Datar Regency, 2018</i> .....	120
3.2.6	Pencari Kerja yang Terdaftar Menurut Pendidikan dan Jenis Kelamin di Kabupaten Tanah Datar, 2018/ <i>Job Seekers Registered by Educational Attainment and Gender in Tanah Datar Regency, 2018</i> .....	121
<b>4</b>	<b>Sosial dan Kesejahteraan Rakyat / <i>Social and Welfare</i></b> .....	<b>123</b>
4.1	Pendidikan/ <i>Education</i> .....	143
4.1.1	Persentase Penduduk Usia 7–24 Tahun Menurut Jenis Kelamin, Kelompok Umur Sekolah, dan Partisipasi Sekolah di Kabupaten Tanah Datar, 2018/ <i>Percentage of Population Aged 7-24 Years by Gender, Age Group, and School Participation in Tanah Datar Regency, 2018</i> .....	143
4.1.2	Jumlah Taman Kanak-Kanak (TK), Rombel, Guru, dan Murid Menurut Kecamatan di Kabupaten Tanah Datar, 2018/2019/ <i>Number of Kindergartens, Classes, Teachers, and Students by Sub-district in Tanah Datar Regency, 2018/2019</i> .....	144
4.1.3	Jumlah Ruang Kelas Taman Kanak-Kanak Menurut Kecamatan dan Kondisi di Kabupaten Tanah Datar, 2018/2019/ <i>Number of TK Classrooms by Subdistrict and Condition in Tanah Datar Regency, 2018/2019</i> .....	145
4.1.4	Jumlah Sekolah, Lokal, Rombel, dan Siswa SD Menurut Kecamatan di Kabupaten Tanah Datar, 2018/2019/ <i>Number of Schools, Classrooms, Classes, and Students of Elementary School by Sub-district in Tanah Datar Regency, 2018/2019</i> .....	146
4.1.5	Penduduk Usia Sekolah 7-12 Tahun, dan Jumlah Siswa menurut Kecamatan di Kabupaten Tanah Datar, 2018/ <i>Elementary School Age Population of 7-12 years, Number of Students, Participation Rate and Net Enrollment Rate by Subdistricts in Tanah Datar Regency, 2018</i> .....	147
4.1.6	Rata-Rata Nilai, Jumlah Peserta dan Peserta Lulus dalam UASBN, dan Persentase Kelulusan Siswa SD menurut Kecamatan di Kabupaten Tanah Datar, 2018/ <i>Average Score, Number of Participants and Participants passed the Elementary School UASBN, and Percentage of Elementary School Graduation by Subdistricts in Tanah Datar Regency, 2018</i> .....	148

4.1.7	Jumlah Guru SD Menurut Kecamatan dan Tugas di Kabupaten Tanah Datar, 2018/ <i>Number of Elementary School Teachers by Subdistricts and responsibility in Tanah Datar Regency, 2018</i>	149
4.1.8	Jumlah Guru SD Menurut Kecamatan dan Pendidikan yang Ditamatkan di Kabupaten Tanah Datar, 2018/2019/ <i>Number of Elementary School Teachers by Subdistricts and Educational Attainment in Tanah Datar Regency, 2018/2019</i> .....	150
4.1.9	Rasio Siswa, Guru, Rombel dan Lokal SD menurut Kecamatan di Kabupaten Tanah Datar, 2018/2019/ <i>Ratio of Elementary School Students to Teachers, Students to Classes, Classes to Classrooms and Teachers to Classes by Subdistricts in Tanah Datar Regency, 2018/2019</i> .....	151
4.1.10	Jumlah Ruang Kelas SD menurut Kecamatan dan Kondisi di Kabupaten Tanah Datar, 2018/2019/ <i>Number of Elementary School Classrooms by Subdistricts and Condition in Tanah Datar Regency, 2018/2019</i> .....	152
4.1.11	Angka Mengulang Kelas dan Angka Putus Sekolah SD menurut Kecamatan di Kabupaten Tanah Datar, 2018/2019/ <i>Elementary School Repetition Rate and Drop-Out Rate by Subdistricts in Tanah Datar Regency, 2018/2019</i> .....	153
4.1.12	Jumlah Sekolah, Lokal, Rombel, dan Siswa MI Menurut Kecamatan di Kabupaten Tanah Datar, 2018/ <i>Number of Schools, Classrooms, Classes, and Students of Islamic Elementary School by Subdistrict in Tanah Datar Regency, 2018</i> .....	154
4.1.13	Jumlah Guru PNS MI menurut Kecamatan dan Pendidikan yang Ditamatkan di Kabupaten Tanah Datar, 2018/ <i>Number of Islamic Elementary School PNS Teachers by Subdistricts and Educational Attainment in Tanah Datar Regency, 2018</i> .....	155
4.1.14	Rasio Siswa, Guru, Rombel dan Lokal MI menurut Kecamatan di Kabupaten Tanah Datar, 2018/2019/ <i>Ratio of Islamic Elementary School Students to Teachers, Students to Classes, Classes to Classrooms and Teachers to Classes by Subdistricts in Tanah Datar Regency, 2018/2019</i> .....	156
4.1.15	Jumlah Ruang Kelas MI menurut Kecamatan dan Kondisi di Kabupaten Tanah Datar, 2018/2019/ <i>Number of Islamic Elementary School Classrooms by Subdistricts and Condition in Tanah Datar Regency, 2018/2019</i> .....	157

- 4.1.16 Jumlah Sekolah, Lokal, Rombel, dan Siswa SMP Menurut Kecamatan di Kabupaten Tanah Datar, 2018/2019/*Number of Schools, Classrooms, Classes, and Students of Junior Secondary School by Subdistrict in Tanah Datar Regency, 2018/2019* ..... 158
- 4.1.17 Penduduk Usia Sekolah 13-15 Tahun dan Jumlah Siswa menurut Kecamatan di Kab. Tanah Datar, 2018/*Junior Secondary School Age Population of 13-15 years, Number of Students, Participation Rate and Net Enrolment Rate by Subdistricts in Tanah Datar Regency, 2018* ..... 159
- 4.1.18 Jumlah Guru SMP menurut Kecamatan dan Tugas di Kabupaten Tanah Datar, 2018/2019/*Number of Junior Secondary School Teachers by Subdistricts and responsibility in Tanah Datar Regency, 2018/2019* ..... 160
- 4.1.19 Jumlah Guru PNS SMP menurut Kecamatan dan Pendidikan yang Ditamatkan di Kabupaten Tanah Datar, 2018/2019/*Number of Junior Secondary School PNS Teachers by Subdistricts and Educational Attainment in Tanah Datar Regency, 2018/2019* ..... 162
- 4.1.20 Rasio Siswa, Guru, Rombel dan Lokal SMP menurut Kecamatan di Kabupaten Tanah Datar, 2018/2019/*Ratio of Junior Secondary School Students to Teachers, Students to Classes, Classes to Classrooms and Teachers to Classes by Subdistricts in Tanah Datar Regency, 2018/2019* ..... 163
- 4.1.21 Jumlah Ruang Kelas SMP menurut Kecamatan dan Kondisi di Kabupaten Tanah Datar, 2018/2019/*Number of Junior Secondary School Classrooms by Subdistricts and Condition in Tanah Datar Regency, 2018/2019* ..... 164
- 4.1.22 Jumlah Sekolah, Lokal, Rombel, dan Siswa MTs Menurut Kecamatan di Kabupaten Tanah Datar, 2018/2019/*Number of Schools, Classrooms, Classes, and Students of Islamic Junior Secondary School by Subdistrict in Tanah Datar Regency, 2018/2019* ... 165
- 4.1.23 Jumlah Guru PNS MTs menurut Kecamatan dan Pendidikan yang Ditamatkan di Kabupaten Tanah Datar, 2018/2019/*Number of Islamic Junior Secondary School PNS Teachers by Subdistricts and Educational Attainment in Tanah Datar Regency, 2018/2019* 166
- 4.1.24 Jumlah Ruang Kelas MTs menurut Kecamatan dan Kondisi di Kabupaten Tanah Datar, 2018/2019/*Number of Islamic Junior Secondary School Classrooms by Subdistricts and Condition in Tanah Datar Regency, 2018/2019* ..... 167



4.1.25	Jumlah Sekolah, Guru, Rombel, dan Siswa SMA Menurut Kecamatan di Kabupaten Tanah Datar, 2018/2019/ <i>Number of Schools, Teachers, Classes, and Students of Senior Secondary School by Subdistrict in Tanah Datar Regency, 2018/2019</i> .....	168
4.1.26	Rasio Siswa, Guru, dan Rombel SMA menurut Kecamatan di Kabupaten Tanah Datar, 2018/2019/ <i>Ratio of Senior Secondary School Students, Classes and Teachers to Classes by Subdistricts in Tanah Datar Regency, 2018/2019</i> .....	169
4.1.27	Jumlah Sekolah, Lokal, Rombel, dan Siswa SMK Menurut Kecamatan di Kabupaten Tanah Datar, 2018/2019/ <i>Number of Schools, Classrooms, Classes, and Students of Vocational Senior Secondary School by Subdistrict in Tanah Datar Regency, 2018/2019</i>	170
4.1.28	Rasio Siswa, Guru, dan Rombel SMK menurut Kecamatan di Kabupaten Tanah Datar, 2018/2019/ <i>Ratios of Vocational Senior Secondary School Students, Classes, and Teachers by Subdistricts in Tanah Datar Regency, 2018/2019</i> .....	171
4.1.29	Jumlah Sekolah, Lokal, Rombel, dan Siswa MA Menurut Kecamatan di Kabupaten Tanah Datar, 2018/2019/ <i>Number of Schools, Classrooms, Classes, and Students of Islamic Senior Secondary School by Subdistrict in Tanah Datar Regency, 2018/2019</i> ...	172
4.1.30	Jumlah Guru PNS MA menurut Kecamatan dan Pendidikan yang Ditamatkan di Kabupaten Tanah Datar, 2018/2019/ <i>Number of Islamic Senior Secondary School PNS Teachers by Subdistricts and Educational Attainment in Tanah Datar Regency, 2018/2019</i>	173
4.1.31	Jumlah Ruang Kelas MA menurut Kecamatan dan Kondisi di Kabupaten Tanah Datar, 2018/2019/ <i>Number of Islamic Senior Secondary School Classrooms by Subdistricts and Condition in Tanah Datar Regency, 2018/2019</i> .....	174
4.1.32	Bantuan Biaya Melanjutkan Pendidikan ke PT bagi Keluarga Miskin/Kurang Mampu, 2016-2018/ <i>Financial Aid for Poverty-Stricken Senior Secondary School Graduates to Continue Study to Higher Education, 2016-2018</i> .....	175
4.1.33	Bantuan Pendidikan bagi Siswa Miskin / Kurang Mampu, 2016-2018/ <i>Educational Aid for Poverty Students, 2016-2018</i> .....	176
4.2	Kesehatan/Health.....	177
4.2.1	Perkembangan Akseptor Keluarga Berencana di Kabupaten Tanah Datar, 2008-2018/ <i>Trend in Family Planning Participants in Tanah Datar Regency, 2008-2018</i> .....	177

4.2.2	Perkembangan Akseptor Aktif Keluarga Berencana Menurut Kecamatan di Kabupaten Tanah Datar, 2018/ <i>Trend in Family Planning Active Participants by Subdistricts in Tanah Datar Regency, 2018</i> .....	179
4.2.3	Target dan Pencapaian Akseptor Baru KB Menurut Kecamatan di Kabupaten Tanah Datar, 2018/ <i>Target and Realization of New Family Planning Participants by Subdistricts in Tanah Datar Regency, 2018</i> .....	181
4.2.4	Pencapaian Akseptor Baru KB Per Mix Kontrasepsi Menurut Kecamatan di Kabupaten Tanah Datar, 2018/ <i>Realization of New Family Planning Participants by Subdistricts in Tanah Datar Regency, 2018</i> .....	182
4.2.5	Persentase Pencapaian Akseptor Baru KB Per Mix Kontrasepsi Menurut Kecamatan di Kabupaten Tanah Datar, 2018/ <b>Target and Percentage of New Family Planning Participants Realizationn by Subdistricts in Tanah Datar Regency, 2018</b> .....	184
4.2.6	Rumah Sakit dan Puskesmas Menurut Kecamatan di Kabupaten Tanah Datar, 2018 / <i>Hospitals and Public Health Centers by Sub-district in Tanah Datar Regency, 2018</i> .....	186
4.2.7	Tenaga Kesehatan Menurut Kecamatan di Kabupaten Tanah Datar, 2018/ <i>Health Professionals by Subdistrict in Tanah Datar Regency, 2018</i> .....	187
4.2.8	Tenaga Kesehatan Farmasi Menurut Kecamatan di Kabupaten Tanah Datar, 2018/ <i>Pharmacist and related associate professionals in each PHC in Tanah Datar Regency, 2018</i> .....	188
4.2.9	Sarana dan Industri Kesehatan Menurut Kecamatan di Kabupaten Tanah Datar, 2018/ <i>Health-related Facilities and Industries by Subdistrict in Tanah Datar Regency, 2018</i> .....	189
4.2.10	Ibu Hamil dan Kunjungan Ibu Hamil K4 Menurut Kecamatan di Kabupaten Tanah Datar, 2018/ <i>Pregnant Women and K4 Maternal Visit by Subdistrict in Tanah Datar Regency, 2018</i> .....	190
4.2.11	Persalinan dan Persalinan yang Ditolong Tenaga Kesehatan Menurut Kecamatan di Kabupaten Tanah Datar, 2018/ <i>Births Attended by Skilled Health Professionals by Subdistrict in Tanah Datar Regency, 2018</i> .....	191
4.2.12	Bayi yang Diberi ASI Eksklusif Menurut Kecamatan di Kabupaten Tanah Datar, 2018/ <i>Babies Exclusively Breastfed by Subdistrict in Tanah Datar Regency, 2018</i> .....	192

4.2.13	Kematian Bayi dan Kematian Ibu Maternal Menurut Kecamatan di Kabupaten Tanah Datar, 2018/ <i>Infant Mortality and Maternal Deaths by Subdistrict in Tanah Datar Regency, 2018</i> .....	193
4.2.14	Kematian Bayi dan Kematian Ibu Maternal Menurut Kecamatan di Kabupaten Tanah Datar, 2018/ <i>Infant Mortality and Maternal Deaths by Subdistrict in Tanah Datar Regency, 2018</i> .....	194
4.2.15	Balita dan Balita dengan Gizi Buruk Menurut Kecamatan di Kabupaten Tanah Datar, 2018/ <i>Child Malnutrition by Subdistrict in Tanah Datar Regency, 2018</i> .....	195
4.2.16	Sepuluh Penyakit Terbanyak IGD RSUD M.A. Hanafiah Batusangkar Kabupaten Tanah Datar, 2018/ <i>Ten Most Common Medical Diagnoses at Batusangkar Public Hospital ER, 2018</i> .....	196
4.2.17	Sepuluh Penyakit Terbanyak Rawat Jalan RSUD M. A. Hanafiah Batusangkar Kabupaten Tanah Datar, 2018/ <i>Ten Most Common Outpatient Medical Diagnoses at Batusangkar Public Hospital, 2018</i> .....	197
4.2.18	Sepuluh Penyakit Terbanyak Rawat Inap RSUD M.A. Hanafiah Batusangkar Kabupaten Tanah Datar, 2018/ <i>Ten Most Common Inpatients Medical Diagnoses at Batusangkar Public Hospital, 2018</i> .....	198
4.2.19	Jumlah Pasien Rawat Inap RSUD M.A. Hanafiah Batusangkar Kabupaten Tanah Datar, 2018/ <i>Total Inpatients Admission in Batusangkar Public Hospital, 2018</i> .....	199
4.2.20	Jumlah Pasien Rawat Inap Kebidanan RSUD Batusangkar Kabupaten Tanah Datar, 2018/ <i>Total Midwifery Inpatients Admission in Batusangkar Public, 2018</i> .....	200
<b>4.3</b>	<b>Agama/Religion</b> .....	<b>201</b>
4.3.1	Persentase Penduduk Menurut Kecamatan dan Agama yang Dipeluk di Kabupaten Tanah Datar, 2018/ <i>Percentage of Population, by Subdistrict and Religions in Tanah Datar Regency, 2018</i>	201
4.3.2	Ulama, Khatib, Mubaligh, Penyuluh Agama dan Da'i Menurut Kecamatan di Kabupaten Tanah Datar, 2018/ <i>Islamic Teaching Preachers, by Subdistrict and Classification in Tanah Datar Regency, 2018</i> .....	202
4.3.3	Mesjid, Langgar dan Mushola Menurut Kecamatan di Kabupaten Tanah Datar, 2018/ <i>Praying House for the Moslems by Subdistrict and Classification in Tanah Datar Regency, 2018</i> .....	203

4.3.4	Taman Pendidikan Al Qur'an (TPA) dan Taman Pendidikan Seni Al Qur'an Menurut Kecamatan di Kabupaten Tanah Datar, 2018/ <i>Schools for Quran Teaching (TPA) and Artistic Recitation and Learning (TPSA), by Subdistrict in Tanah Datar Regency, 2018</i>	204
4.3.5	Organisasi Rohani Remaja dan Tenaga Pembina Menurut Kecamatan dan Jenis Kelamin di Kabupaten Tanah Datar, 2018/ <i>Islamic Teenage Organization Members and Mentors, by Subdistrict and Gender in Tanah Datar Regency, 2018</i> .....	205
4.3.6	Nominatif Peristiwa Nikah Rujuk (NR) Menurut Kecamatan di Kabupaten Tanah Datar, 2014-2018/ <i>Marriage and Reconciliation by Subdistrict in Tanah Datar Regency, 2014-2018</i> .....	206
4.3.7	Talak dan Cerai Menurut Kecamatan di Kabupaten Tanah Datar, 2018/ <i>Divorce Case File by Subdistrict in Tanah Datar Regency, 2018</i> .....	207
4.3.8	Nominatif Peristiwa Nikah Rujuk (NR) Menurut Bulan dan Kecamatan di Kabupaten Tanah Datar, 2018/ <i>Marriage and Reconciliation per Month, by Subdistrict in Tanah Datar Regency, 2018</i>	208
4.3.9	Peserta Qurban dan Penerima Qurban Menurut Kecamatan di Kabupaten Tanah Datar, 2018/ <i>Qurban: Number of Participants and Recipients by Subdistrict in Tanah Datar Regency, 2018</i>	210
4.3.10	Hewan Kurban Menurut Kecamatan dan Jenis di Kabupaten Tanah Datar, 2018/ <i>Animal for Qurban Purposes, by Subdistrict and Kind in Tanah Datar Regency, 2018</i> .....	211
4.3.11	Jemaah Haji Menurut Kecamatan dan Jenis Kelamin di Kabupaten Tanah Datar, 2018/ <i>Hajj Pilgrims by Subdistrict and Gender in Tanah Datar Regency, 2018</i> .....	212
4.3.12	Jemaah Haji Menurut Kecamatan dan Pendidikan di Kabupaten Tanah Datar, 2018/ <i>Hajj Pilgrims by Subdistrict and Educational Attainment in Tanah Datar Regency, 2018</i> .....	213
4.3.13	Jemaah Haji Menurut Kecamatan dan Jenis Pekerjaan di Kabupaten Tanah Datar, 2018/ <i>Hajj Pilgrims by Subdistrict and Occupation in Tanah Datar Regency, 2018</i> .....	214
4.4	Hukum/Law .....	215
4.4.1	Narapidana LP Batusangkar Asal Tanah Datar Menurut Jenis Kejahatan, 2018/ <i>Batusangkar State Penitentiary, Number of Inmates from Local Communities by Offense Type, 2018</i> .....	215
4.4.2	Narapidana LP Batusangkar, 2018/ <i>Batusangkar State Penitentiary, Total Number of Inmates, 2018</i> .....	216

4.4.3	Narapidana LP Batusangkar Asal Tanah Datar Menurut Lama Hukuman, 2018/ <i>Batusangkar State Penitentiary, Number of Inmates from Local Communities by Sentence Length, 2018</i>	217
4.4.4	Narapidana dan Tahanan di LP Batusangkar Menurut Jenis Kejahatan, 2018/ <i>Batusangkar State Penitentiary, Number of Prisoners and Inmates by Offense Type, 2018</i>	218
4.4.5	Jumlah Perkara dan Terdakwa di Pengadilan Negeri Batusangkar, 2018/ <i>Number of Batusangkar District Court, Total Cases Filed and Defendants, 2018</i>	219
4.4.6	Perkara menurut Jenisnya di Kabupaten Tanah Datar, 2018/ <i>Court Cases by Type in Tanah Datar Regency, 2018</i>	221
4.4.7	Banyaknya Perkara Perdata yang Masuk dan Diputus Pengadilan di Kabupaten Tanah Datar, 2018/ <i>Civil Cases Admission and Settlement in Tanah Datar Regency, 2018</i>	222
4.4.8	Perkembangan Perkara Perdata Permohonan yang Masuk & Diputus Pengadilan di Kabupaten Tanah Datar, 2018/ <i>Trend in Civil Cases Admissions and Settlement in Tanah Datar Regency, 2018</i>	223
4.4.9	Kecelakaan Lalulintas Menurut Jenis Korban di Kabupaten Tanah Datar, 2018/ <i>Traffic Accidents Reported, by Casualties in Tanah Datar Regency, 2018</i>	224
4.4.10	Tindak Pidana dan Pelanggaran di Kabupaten Tanah Datar, 2018/ <i>Criminal Offenses and Violations Reported in Tanah Datar Regency, 2018</i>	225
4.4.11	Kecelakaan Lalulintas Menurut Penyelesaian di Kabupaten Tanah Datar, 2018/ <i>Traffic Accidents by Settlement in Tanah Datar Regency, 2018</i>	227
4.4.12	Pelanggaran Lalulintas dan Denda Terkumpul Menurut Bulan di Kabupaten Tanah Datar, 2018/ <i>Traffic Violations and Fine Paid by Month in Tanah Datar Regency, 2018</i>	228
4.4.13	Banyaknya Gangguan Keamanan Kamtibmas Lain di Kabupaten Tanah Datar, 2018/ <i>Number of Others Law Infraction in Tanah Datar Regency, 2018</i>	229
4.5	<b>Kemiskinan/<i>Poverty</i></b>	<b>230</b>
4.5.1	Indikator Kemiskinan Kabupaten Tanah Datar, 2014-2018/ <i>Poverty Indicator of Tanah Datar Regency, 2014-2018</i>	230
4.6	<b>Sosial Lainnya/Others</b>	<b>231</b>
4.6.1	Banyaknya Pekerja dan Sarana Sosial menurut Kecamatan di Kabupaten Tanah Datar, 2018/ <i>Number of Social Workers and Facilities by Subdistrict in Tanah Datar Regency, 2018</i>	231

4.6.2	Sarana Olahraga menurut Kecamatan di Kabupaten Tanah Datar, 2018/ <i>Sport Facilities by Subdistrict in Tanah Datar Regency, 2018</i> .....	232
4.6.3	Jumlah Benda Cagar Budaya menurut Kecamatan di Kabupaten Tanah Datar, 2018/ <i>Number of Cultural Heritage Objects by Sub-district in Tanah Datar Regency, 2018</i> .....	233
<b>5</b>	<b>Pertanian/Agriculture</b> .....	<b>235</b>
5.1	Tanaman Pangan/Food Crops.....	255
5.1.1	Luas Panen, Produksi dan Rata-Rata Produksi Per Hektar Padi Menurut Kecamatan di Kabupaten Tanah Datar, 2018/ <i>Harvested Area, Yield Rate and Production of Paddy by Subdistrict in Tanah Datar Regency, 2018</i> .....	255
5.1.2	Luas Panen, Produksi dan Rata-Rata Produksi Per Hektar Jagung Menurut Kecamatan di Kabupaten Tanah Datar, 2018/ <i>Harvested Area, Yield Rate and Production of Maize by Subdistrict in Tanah Datar Regency, 2018</i> .....	256
5.1.3	Luas Panen, Produksi dan Rata-Rata Produksi Per Hektar Ubi Kayu Menurut Kecamatan di Kabupaten Tanah Datar, 2018/ <i>Harvested Area, Yield Rate and Production of Cassava by Subdistrict in Tanah Datar Regency, 2018</i> .....	257
5.1.4	Luas Panen, Produksi dan Rata-Rata Produksi Per Hektar Ubi Jalar Menurut Kecamatan di Kabupaten Tanah Datar, 2018/ <i>Harvested Area, Yield Rate and Production of Sweet Potatoes, by Subdistrict in Tanah Datar Regency, 2018</i> .....	258
5.1.5	Luas Panen, Produksi dan Rata-Rata Produksi Per Hektar Kacang Tanah Menurut Kecamatan di Kabupaten Tanah Datar, 2018/ <i>Harvested Area, Yield Rate and Production of Peanuts , by Subdistrict in Tanah Datar Regency, 2018</i> .....	259
5.1.6	Luas Panen, Produksi dan Rata-Rata Produksi Per Hektar Kacang Kedelai Menurut Kecamatan di Kabupaten Tanah Datar, 2018/ <i>Harvested Area, Yield Rate and Production of Soybeans, by Sub-district in Tanah Datar Regency, 2018</i> .....	260
5.1.7	Luas Panen, Produksi dan Rata-Rata Produksi Per Hektar Kacang Hijau Menurut Kecamatan di Kabupaten Tanah Datar, 2018/ <i>Harvested Area, Yield Rate and Production of Mung Bean, by Subdistrict in Tanah Datar Regency, 2018</i> .....	261

5.2	Hortikultura/Horticulture .....	262
5.2.1	Luas Panen, Produksi dan Rata-Rata Produksi Per Hektar Bawang Merah Menurut Kecamatan di Kabupaten Tanah Datar, 2018/ <i>Harvested Area, Yield Rate and Production of Shallots, by Subdistrict in Tanah Datar Regency, 2018</i> .....	262
5.2.2	Luas Panen, Produksi dan Rata-Rata Produksi Per Hektar Bawang Daun Menurut Kecamatan di Kabupaten Tanah Datar, 2018/ <i>Harvested Area, Yield Rate and Production of Onions, by Subdistrict in Tanah Datar Regency, 2018</i> .....	263
5.2.3	Luas Panen, Produksi dan Rata-Rata Produksi Per Hektar Buncis Menurut Kecamatan di Kabupaten Tanah Datar, 2018/ <i>Harvested Area, Yield Rate and Production of Sweet Bean, by Subdistrict in Tanah Datar Regency, 2018</i> .....	264
5.2.4	Luas Panen, Produksi dan Rata-Rata Produksi Per Hektar Cabai Merah Menurut Kecamatan di Kabupaten Tanah Datar, 2018/ <i>Harvested Area, Yield Rate and Production of Red Pepper/Red Chilli, by Subdistrict in Tanah Datar Regency, 2018</i> .....	265
5.2.5	Luas Panen, Produksi dan Rata-Rata Produksi Per Hektar Kacang Panjang Menurut Kecamatan di Kabupaten Tanah Datar, 2018/ <i>Harvested Area, Yield Rate and Production of String Bean, by Subdistrict in Tanah Datar Regency, 2018</i> .....	266
5.2.6	Luas Panen, Produksi dan Rata-Rata Produksi Per Hektar Ketimun Menurut Kecamatan di Kabupaten Tanah Datar, 2018/ <i>Harvested Area, Yield Rate and Production of Cucumber, by Subdistrict in Tanah Datar Regency, 2018</i> .....	267
5.2.7	Luas Panen, Produksi dan Rata-Rata Produksi Per Hektar Kubis Menurut Kecamatan di Kabupaten Tanah Datar, 2018/ <i>Harvested Area, Yield Rate and Production of Cabbage, by Subdistrict in Tanah Datar Regency, 2018</i> .....	268
5.2.8	Luas Panen, Produksi dan Rata-Rata Produksi Per Hektar Tomat Menurut Kecamatan di Kabupaten Tanah Datar, 2018/ <i>Harvested Area, Yield Rate and Production of Tomato, by Subdistrict in Tanah Datar Regency, 2018</i> .....	269
5.2.9	Luas Panen, Produksi dan Rata-Rata Produksi Per Hektar Sawi/Patsai Menurut Kecamatan di Kabupaten Tanah Datar, 2018/ <i>Harvested Area, Yield Rate and Production of Pok Coy/Bok Coy, by Subdistrict in Tanah Datar Regency, 2018</i> .....	270

5.2.10	Luas Panen, Produksi dan Rata-Rata Produksi Per Hektar Terung Menurut Kecamatan di Kabupaten Tanah Datar, 2018/ <i>Harvested Area, Yield Rate and Production of Eggplant, by Subdistrict in Tanah Datar Regency, 2018</i> .....	271
5.2.11	Luas Panen, Produksi dan Rata-Rata Produksi Per Hektar Wortel Menurut Kecamatan di Kabupaten Tanah Datar, 2018/ <i>Harvested Area, Yield Rate and Production of Carrot, by Subdistrict in Tanah Datar Regency, 2018</i> .....	272
5.2.12	Luas Panen, Produksi dan Rata-Rata Produksi Per Hektar Alpokat Menurut Kecamatan di Kabupaten Tanah Datar, 2018/ <i>Harvested Area, Yield Rate and Production of Avocado, by Subdistrict in Tanah Datar Regency, 2018</i> .....	273
5.2.13	Luas Panen, Produksi dan Rata-Rata Produksi Per Hektar Mangga Menurut Kecamatan di Kabupaten Tanah Datar, 2018/ <i>Harvested Area, Yield Rate and Production of Mango, by Subdistrict in Tanah Datar Regency, 2018</i> .....	274
5.2.14	Luas Panen, Produksi dan Rata-Rata Produksi Per Hektar Rambutan Menurut Kecamatan di Kabupaten Tanah Datar, 2018/ <i>Harvested Area, Yield Rate and Production of Rambutan, by Subdistrict in Tanah Datar Regency, 2018</i> .....	275
5.2.15	Luas Panen, Produksi dan Rata-Rata Produksi Per Hektar Duku Menurut Kecamatan di Kabupaten Tanah Datar, 2018/ <i>Harvested Area, Yield Rate and Production of Lansones, by Subdistrict in Tanah Datar Regency, 2018</i> .....	276
5.2.16	Luas Panen, Produksi dan Rata-Rata Produksi Per Hektar Jeruk Menurut Kecamatan di Kabupaten Tanah Datar, 2018/ <i>Harvested Area, Yield Rate and Production of Orange by Subdistrict in Tanah Datar Regency, 2018</i> .....	277
5.2.17	Luas Panen, Produksi dan Rata-Rata Produksi Per Hektar Durian Menurut Kecamatan di Kabupaten Tanah Datar, 2018/ <i>Harvested Area, Yield Rate and Production of Durian , by Subdistrict in Tanah Datar Regency, 2018</i> .....	278
5.2.18	Luas Panen, Produksi dan Rata-Rata Produksi Per Hektar Jambu Batu Menurut Kecamatan di Kabupaten Tanah Datar, 2018/ <i>Harvested Area, Yield Rate and Production of Guava/Common , by Subdistrict in Tanah Datar Regency, 2018</i> .....	279
5.2.19	Luas Panen, Produksi dan Rata-Rata Produksi Per Hektar Jambu Air Menurut Kecamatan di Kabupaten Tanah Datar, 2018/ <i>Harvested Area, Yield Rate and Production of Jambu Pole , by Subdistrict in Tanah Datar Regency, 2018</i> .....	280



5.2.20	Luas Panen, Produksi dan Rata-Rata Produksi Per Hektar Sawo Menurut Kecamatan di Kabupaten Tanah Datar, 2018/ <i>Harvested Area, Yield Rate and Production of Sopodilla , by Subdistrict in Tanah Datar Regency, 2018</i> .....	281
5.2.21	Luas Panen, Produksi dan Rata-Rata Produksi Per Hektar Pepaya Menurut Kecamatan di Kabupaten Tanah Datar, 2018/ <i>Harvested Area, Yield Rate and Production of Pepaya , by Subdistrict in Tanah Datar Regency, 2018</i> .....	282
5.2.22	Luas Panen, Produksi dan Rata-Rata Produksi Per Hektar Pisang Menurut Kecamatan di Kabupaten Tanah Datar, 2018/ <i>Harvested Area, Yield Rate and Production of Banana, by Subdistrict in Tanah Datar Regency, 2018</i> .....	283
5.2.23	Luas Panen, Produksi dan Rata-Rata Produksi Per Hektar Nenas Menurut Kecamatan di Kabupaten Tanah Datar, 2018/ <i>Harvested Area, Yield Rate and Production of Pineapple, by Subdistrict in Tanah Datar Regency, 2018</i> .....	284
5.2.24	Luas Panen, Produksi dan Rata-Rata Produksi Per Hektar Salak Menurut Kecamatan di Kabupaten Tanah Datar, 2018/ <i>Harvested Area, Yield Rate and Production of Salak, by Subdistrict in Tanah Datar Regency, 2018</i> .....	285
5.2.25	Luas Panen, Produksi dan Rata-Rata Produksi Per Hektar Belimbing Menurut Kecamatan di Kabupaten Tanah Datar, 2018/ <i>Harvested Area, Yield Rate and Production of Star Fruit, by Subdistrict in Tanah Datar Regency, 2018</i> .....	286
5.2.26	Luas Panen, Produksi dan Rata-Rata Produksi Per Hektar Nangka Menurut Kecamatan di Kabupaten Tanah Datar, 2018/ <i>Harvested Area, Yield Rate and Production of Jack Fruit, by Subdistrict in Tanah Datar Regency, 2018</i> .....	287
5.2.27	Luas Panen, Produksi dan Rata-Rata Produksi Per Hektar Manggis Menurut Kecamatan di Kabupaten Tanah Datar, 2018/ <i>Harvested Area, Yield Rate and Production of Mangosteen, by Subdistrict in Tanah Datar Regency, 2018</i> .....	288
5.3	Perkebunan/Plantation .....	289
5.3.1	Luas Panen, Produksi dan Rata-Rata Produksi Per Hektar Karet Menurut Kecamatan di Kabupaten Tanah Datar, 2018/ <i>Harvested Area, Yield Rate and Production of Rubber, by Subdistrict in Tanah Datar Regency, 2018</i> .....	289

5.3.2	Luas Panen, Produksi dan Rata-Rata Produksi Per Hektar Malinjo Menurut Kecamatan di Kabupaten Tanah Datar, 2018/ <i>Harvested Area, Yield Rate and Production of Maize, by Subdistrict in Tanah Datar Regency, 2018</i> .....	290
5.3.3	Luas Panen, Produksi dan Rata-Rata Produksi Per Hektar Kakao Menurut Kecamatan di Kabupaten Tanah Datar, 2018/ <i>Harvested Area, Yield Rate and Production of Cocoa, by Subdistrict in Tanah Datar Regency, 2018</i> .....	291
5.3.4	Luas Panen, Produksi dan Rata-Rata Produksi Per Hektar Cengkeh Menurut Kecamatan di Kabupaten Tanah Datar, 2018/ <i>Harvested Area, Yield Rate and Production of Clove, by Subdistrict in Tanah Datar Regency, 2018</i> .....	292
5.3.5	Luas Panen, Produksi dan Rata-Rata Produksi Per Hektar Kulit Manis Menurut Kecamatan di Kabupaten Tanah Datar, 2018/ <i>Harvested Area, Yield Rate and Production of Cinnamon, by Subdistrict in Tanah Datar Regency, 2018v</i> .....	293
5.3.6	Luas Panen, Produksi dan Rata-Rata Produksi Per Hektar Kelapa Menurut Kecamatan di Kabupaten Tanah Datar, 2018/ <i>Harvested Area, Yield Rate and Production of Coconut, by Subdistrict in Tanah Datar Regency, 2018</i> .....	294
5.3.7	Luas Panen, Produksi dan Rata-Rata Produksi Per Hektar Kapok Menurut Kecamatan di Kabupaten Tanah Datar, 2018/ <i>Harvested Area, Yield Rate and Production of Kapok, by Subdistrict in Tanah Datar Regency, 2018</i> .....	295
5.3.8	Luas Panen, Produksi dan Rata-Rata Produksi Per Hektar Kemiri Menurut Kecamatan di Kabupaten Tanah Datar, 2018/ <i>Harvested Area, Yield Rate and Production of Candlenut, by Subdistrict in Tanah Datar Regency, 2018</i> .....	296
5.3.9	Luas Panen, Produksi dan Rata-Rata Produksi Per Hektar Kopi Robusta Menurut Kecamatan di Kabupaten Tanah Datar, 2018/ <i>Harvested Area, Yield Rate and Production of Robusta Coffe, by Subdistrict in Tanah Datar Regency, 2018</i> .....	297
5.3.10	Luas Panen, Produksi dan Rata-Rata Produksi Per Hektar Kopi Arabika Menurut Kecamatan di Kabupaten Tanah Datar, 2018/ <i>Harvested Area, Yield Rate and Production of Arabica Coffee, by Subdistrict in Tanah Datar Regency, 2018</i> .....	298
5.3.11	Luas Panen, Produksi dan Rata-Rata Produksi Per Hektar Lada Menurut Kecamatan di Kabupaten Tanah Datar, 2018/ <i>Harvested Area, Yield Rate and Production of Papper, by Subdistrict in Tanah Datar Regency, 2018</i> .....	299

5.3.12	Luas Panen, Produksi dan Rata-Rata Produksi Per Hektar Pala Menurut Kecamatan di Kabupaten Tanah Datar, 2018/ <i>Luas Panen, Produksi dan Rata-Rata Produksi Per Hektar Pala Menurut Kecamatan di Kabupaten Tanah Datar, 2018.....</i>	300
5.3.13	Luas Panen, Produksi dan Rata-Rata Produksi Per Hektar Panili Menurut Kecamatan di Kabupaten Tanah Datar, 2018/ <i>Harvested Area, Yield Rate and Production of Vanilla, by Subdistrict in Tanah Datar Regency, 2018.....</i>	301
5.3.14	Luas Panen, Produksi dan Rata-Rata Produksi Per Hektar Tebu Menurut Kecamatan di Kabupaten Tanah Datar, 2018/ <i>Harvested Area, Yield Rate and Production of Sugar Cane, by Subdistrict in Tanah Datar Regency, 2018 .....</i>	302
5.3.15	Luas Panen, Produksi dan Rata-Rata Produksi Per Hektar Pinang Menurut Kecamatan di Kabupaten Tanah Datar, 2018/ <i>Harvested Area, Yield Rate and Production of Areca Nut, by Subdistrict in Tanah Datar Regency, 2018 .....</i>	303
5.3.16	Luas Panen, Produksi dan Rata-Rata Produksi Per Hektar Gardamunggu Menurut Kecamatan di Kabupaten Tanah Datar, 2018/ <i>Harvested Area, Yield Rate and Production of Cardamon, by Subdistrict in Tanah Datar Regency, 2018.....</i>	304
5.3.17	Luas Panen, Produksi dan Rata-Rata Produksi Per Hektar Aren Menurut Kecamatan di Kabupaten Tanah Datar, 2018/ <i>Harvested Area, Yield Rate and Production of Aren, by Subdistrict in Tanah Datar Regency, 2018.....</i>	305
5.3.18	Luas Panen, Produksi dan Rata-Rata Produksi Per Hektar Tembakau Menurut Kecamatan di Kabupaten Tanah Datar, 2018/ <i>Harvested Area, Yield Rate and Production of Tobacco, by Subdistrict in Tanah Datar Regency, 2018.....</i>	306
5.3.19	Luas Panen, Produksi dan Rata-Rata Produksi Per Hektar Nilam Menurut Kecamatan di Kabupaten Tanah Datar, 2018/ <i>Harvested Area, Yield Rate and Production of Patchaouli, by Subdistrict in Tanah Datar Regency, 2018 .....</i>	307
5.4	Peternakan/Livestock .....	308
5.4.1	Populasi Ternak Menurut Jenis dan Kecamatan di Kabupaten Tanah Datar, 2018/ <i>Livestock Population, by Species and Subdistrict in Tanah Datar Regency, 2018 .....</i>	308
5.4.2	Populasi Ternak Unggas Menurut Jenis Unggas dan Kecamatan di Kabupaten Tanah Datar, 2018/ <i>Poultry Population, by Species and Subdistrict in Tanah Datar Regency, 2018.....</i>	309

5.4.3	Perkembangan Populasi Ternak Menurut Jenis Ternak di Kabupaten Tanah Datar, 2007-2018/ <i>Trend of Livestock Population by Species in Tanah Datar Regency, 2007-2018</i> .....	310
5.4.4	Populasi Ternak Unggas Menurut Jenis Unggas di Kabupaten Tanah Datar, 2007-2018/ <i>Trend of Poultry Population, by Species in Tanah Datar Regency, 2007-2018</i> .....	311
5.4.5	Jumlah Ternak yang Dipotong Menurut Jenis dan Kecamatan di Kabupaten Tanah Datar, 2018/ <i>Total Livestock Butchered, by Species and Subdistrict in Tanah Datar Regency, 2018</i> .....	312
5.4.6	Jumlah Ternak Unggas yang Dipotong Menurut Jenis Unggas dan Kecamatan di Kabupaten Tanah Datar, 2018/ <i>Poultry Butchered, by Species and Subdistrict in Tanah Datar Regency, 2018</i> ....	313
5.4.7	Produksi Daging Menurut Jenis (Kg) di Kabupaten Tanah Datar, 2018/ <i>Production of Meat, by Kind (Kgs) in Tanah Datar Regency, 2018</i> .....	314
5.4.8	Produksi Susu Ternak Sapi dan Kerbau (Liter) di Kabupaten Tanah Datar, 2018/ <i>Production of Cow and Buffalo (litres) in Tanah Datar Regency, 2018</i> .....	316
5.4.9	Produksi Telur Menurut Jenis Unggas dan Kecamatan di Kabupaten Tanah Datar, 2018/ <i>Production of Eggs by Species and Subdistrict in Tanah Datar Regency, 2018</i> .....	317
5.5	Perikanan/Fishery.....	318
5.5.1	Jumlah Nelayan/Petani Ikan Darat Menurut Jenis Usaha di Kabupaten Tanah Datar, 2018/ <i>Inland Fish Farmers/Fishermen, by Type of Employment in Tanah Datar Regency, 2018</i> .....	318
5.5.2	Luas Areal, Produksi Benih Ikan Balai Benih Ikan dan Perikanan Rakyat di Kabupaten Tanah Datar, 2018/ <i>Area and Production of Fish Seeds at State Fish Breeding Station and Community Fish Farming in Tanah Datar Regency, 2018</i> .....	319
5.5.3	Benih Ikan Air Tawar yang Disebar Menurut Jenis dan Kecamatan (000 ekor) di Kabupaten Tanah Datar, 2018/ <i>Fish Seeds Released, by Species and Subdistrict in Tanah Datar Regency, 2018</i> ....	320
5.5.4	Luas Areal Perikanan Menurut Jenis (ha) di Kabupaten Tanah Datar, 2018/ <i>Fish-farming Area, by Type (ha) in Tanah Datar Regency, 2018</i> .....	321
5.5.5	Luas dan Produksi Perikanan Air Tawar Menurut Kecamatan di Kabupaten Tanah Datar, 2018/ <i>Area and Production of Inland fish Farming, by Subdistrict in Tanah Datar Regency, 2018</i> .....	322

5.5.6	Perkembangan Produksi dan Harga Perikanan Air Tawar di Kabupaten Tanah Datar, 2018/ <i>Trend of Inland Fish Farming, Production and Prices, by Species in Tanah Datar Regency, 2018....</i>	323
5.5.7	Produksi Ikan Budidaya Menurut Tempat Usaha di Kabupaten Tanah Datar, 2018/ <i>Fish-farming Production, by Type of Fish Farming and Subdistrict in Tanah Datar Regency, 2018.....</i>	324
5.5.8	Jumlah dan Luas Kolam Perikanan Darat di Kabupaten Tanah Datar, 2018/ <i>Inland Fish Farming, Areal and Number in Tanah Datar Regency, 2018.....</i>	325
<b>6</b>	<b>Industri, Energi dan Konstruksi/Industry, Energy and Construction..</b>	<b>327</b>
6.1	Industri/Industry .....	335
6.1.1	Banyaknya Unit Usaha, Investasi & Tenaga Kerja Industri Menengah Berizin (punya IUI) Menurut Cabang Industri, 2018/ <i>Industry, Number of Units, Investment and Labor, 2018 .....</i>	335
6.1.2	Jumlah Unit Usaha, Tenaga Kerja, dan Nilai Produksi Industri Pangan, 2018/ <i>Food Industry, Number of Units, Production and Labor, 2018.....</i>	336
6.1.3	Jumlah Unit Usaha, Tenaga Kerja, & Produksi Industri Sandang dan Kulit, 2018/ <i>Apparel and leatherwork Industries, Number of Units, Production and Labor, 2018.....</i>	337
6.1.4	Jumlah Unit Usaha, Tenaga Kerja, & Investasi Pada Industri Kerajinan, 2018/ <i>Crafts industry, Number of Units, Investment and Labor, 2018 .....</i>	338
6.1.5	Jumlah Unit Usaha, Tenaga Kerja, & Investasi Industri Kimia dan Bahan Bangunan, 2018/ <i>Chemical ang Building materials Industries, Number of Units, Investment and Labor, 2018 .....</i>	339
6.1.6	Jumlah Unit Usaha, Tenaga Kerja, & Investasi Pada Industri Logam, Mesin, dan Elektronika di Kabupaten Tanah Datar, 2018/ <i>Metal, Machinery, and Electronics Industries, Number of Units, Investment and Labor, in Tanah Datar Regency, 2018.....</i>	340
6.1.7	Jumlah Unit Usaha, Tenaga Kerja, & Investasi Pada Industri Pangan (Formal) di Kabupaten Tanah Datar, 2018/ <i>Formal Food Industry, Number of Units, Investment and Labor, in Tanah Datar Regency, 2018.....</i>	341
6.1.8	Jumlah Unit Usaha, Tenaga Kerja, & Investasi Pada Industri Pangan (Non Formal) di Kabupaten Tanah Datar, 2018/ <i>Non Formal Food Industry, Number of Units, Investment and Labor in Tanah Datar Regency, 2018.....</i>	342

6.1.9	Jumlah Unit Usaha, Tenaga Kerja, & Investasi Pada Industri Sandang dan Kulit (Formal) di Kabupaten Tanah Datar, 2018/ <i>Formal Apparel and Leatherwork industries, Number of Units, Investment and Labor, in Tanah Datar Regency, 2018</i> .....	343
6.1.10	Jumlah Unit Usaha, Tenaga Kerja, & Investasi Pada Industri Sandang dan Kulit (Non Formal) di Kabupaten Tanah Datar, 2018/ <i>Non Formal Apparel and Leatherwork industries, Number of Units, Investment and Labor, in Tanah Datar Regency, 2018</i>	344
6.1.11	Jumlah Unit Usaha, Tenaga Kerja, & Investasi Pada Industri Kesenian (Formal) di Kabupaten Tanah Datar, 2018/ <i>Formal Crafts industry, Number of Units, Investment and Labor in Tanah Datar Regency, 2018</i> .....	345
6.1.12	Jumlah Unit Usaha, Tenaga Kerja, & Investasi Pada Industri Kerajinan (Non Formal) di Kabupaten Tanah Datar, 2018/ <i>Non Formal Crafts industry, Number of Units, Investment and Labor, in Tanah Datar Regency, 2018</i> .....	346
6.1.13	Jumlah Unit Usaha, Tenaga Kerja, & Investasi Pada Industri Kerajinan (Non Formal) di Kabupaten Tanah Datar, 2018/ <i>Non Formal Crafts industry, Number of Units, Investment and Labor, in Tanah Datar Regency, 2018</i> .....	347
6.1.14	Jumlah Unit Usaha, Tenaga Kerja, & Investasi Pada Industri Logam, Elektronika, Aneka yang Formal (izin) di Kabupaten Tanah Datar, 2018/ <i>Formal Metal, Machinery, Electronics and Miscellaneous Industries, Number of Units, Investment and Labor, in Tanah Datar Regency, 2018</i> .....	348
6.1.15	Jumlah Unit Usaha, Tenaga Kerja, & Investasi Pada Industri Logam, Elektronika, Aneka yang Non Formal di Kabupaten Tanah Datar, 2018/ <i>Non Formal Metal, Machinery, Electronics and Miscellaneous Industries, Number of Units, Investment and Labor in Tanah Datar Regency, 2018</i> .....	349
6.2	Energi/Energy .....	350
6.2.1	Nagari & Jorong Berlistrik Menurut Kecamatan di Kabupaten Tanah Datar, 2018/ <i>Electified Village and Jorong By Subdistrict, in Tanah Datar Regency, 2018</i> .....	350
6.3	Air/Water.....	351
6.3.1	Sumber Air dan Kapasitas Terpasang Unit PDAM Menurut Kecamatan di Kabupaten Tanah Datar, 2018/ <i>Water Resources and Installed Capacity of Water Supply Unit By Subdistrict, in Tanah Datar Regency 2018</i> .....	351

6.3.2	Banyaknya Pelanggan dan Pemakaian Air di Kabupaten Tanah Datar, 2018/ <i>Water Supply: Total Number of Subscribers and Monthly Consumption, by Category, 2018</i> .....	353
6.3.3	Banyaknya Pelanggan dan Pemakaian Air di Unit Singkarak, 2018 / <i>Singkarak Water Supply Unit: Total Number of Subscribers and Monthly Consumption, by Category, 2018</i> .....	354
6.3.4	Banyaknya Pelanggan dan Pemakaian Air di Unit Batusangkar, 2018/ <i>Batusangkar Water Supply Unit: Total Number of Subscribers and Monthly Consumption, by Category, 2018</i> .....	355
6.3.5	Banyaknya Pelanggan dan Pemakaian Air di Unit Lima Kaum, 2018/ <i>Lima Kaum Water Supply Unit: Total Number of Subscribers and Monthly Consumption, by Category, 2018</i> .....	356
6.3.6	Banyaknya Pelanggan dan Pemakaian Air di Unit Tanjung Emas, 2018/ <i>Tanjung Emas Water Supply Unit: Total Number of Subscribers and Monthly Consumption, by Category, 2018</i> .....	357
6.3.7	Banyaknya Pelanggan dan Pemakaian Air di Unit Lintau Buo, 2018/ <i>Lintau Buo Water Supply Unit: Total Number of Subscribers and Monthly Consumption, by Category, 2018</i> .....	358
6.3.8	Banyaknya Pelanggan dan Pemakaian Air di Unit Sungayang, 2018/ <i>Sungayang Water Supply Unit: Total Number of Subscribers and Monthly Consumption, by Category, 2018</i> .....	359
6.3.9	Banyaknya Pelanggan dan Pemakaian Air di Unit Salimpaung, 2018/ <i>Salimpaung Water Supply Unit: Total Number of Subscribers and Monthly Consumption, by Category, 2018</i> .....	360
<b>7</b>	<b>Pariwisata/Tourism</b> .....	<b>361</b>
7.1	Hotel/Hotels .....	369
7.1.1	Hotel dan Akomodasi, 2018/ <i>Hotel and Accommodation, 2018</i> .....	369
7.1.2	Restoran/Rumah Makan Menurut Kecamatan di Kabupaten Tanah Datar, 2018/ <i>Restaurants by Subdistrict in Tanah Datar Regency, 2018</i> .....	371
7.2	Pariwisata/Tourism .....	372
7.2.1	Perusahaan Perjalanan Wisata, 2018/ <i>Tours and Travel Agents, 2018</i> .....	372
7.2.2	Objek Wisata, Menurut Kecamatan, Jenis dan Lokasi, 2018/ <i>Tourist Objects, by Subdistrict, Category and Location, 2018</i> .....	373

<b>8</b>	<b>Sistem Neraca Nasional/System of National Accounts</b> .....	<b>381</b>
8.1	PDRB Kabupaten Tanah Datar Atas Dasar Harga Berlaku Menurut Lapangan Usaha, 2014-2018 (juta rupiah)/GRDP of Tanah Datar at Current Market Prices by Industry, 2014-2018 (million rupiahs) .....	393
8.2	PDRB Kabupaten Tanah Datar Atas Dasar Harga Konstan 2010 menurut Lapangan Usaha, 2014-2018 (juta rupiah)/GRDP of Tanah Datar at 2010 Constant Market Prices by Industry, 2014-2018 (million rupiahs).....	394
8.3	Distribusi Persentase PDRB Kab. Tanah Datar Atas Dasar Harga Berlaku Menurut Lap. Usaha, 2014-2018 (persen)/GRDP of Tanah Datar Regency at Current Market Prices Distribution Percentage by Industry, 2014-2018 (percent).....	395
8.4	Laju Pertumbuhan Ekonomi Kabupaten Tanah Datar Menurut Lapangan Usaha, 2013-2017 (persen)/Economic Growth of Tanah Datar Regency by Industry, 2014-2018 (percent).....	396
8.5	Indeks Implisit PDRB Kabupaten Tanah Datar Menurut Lapangan Usaha, 2014-2018 (persen)/Implicit Indexes of GRDP Tanah Datar Regency by Industry, 2014-2018 (percent).....	397
8.6	PDRB Kabupaten Tanah Datar Atas Dasar Harga Berlaku Menurut Pengeluaran, 2013-2017 (juta rupiah)/GRDP of Tanah Datar at Current Market Prices by Expenditure, 2013-2017 (million rupiahs) .....	398
8.7	Distribusi Persentase PDRB Kab. Tanah Datar Atas Dasar Harga Berlaku Menurut Pengeluaran, 2013-2017 (persen)/GRDP of Tanah Datar Regency at Current Market Prices Distribution Percentage by Expenditure, 2013-2017 (percent).....	399
8.8	Laju Pertumbuhan Ekonomi Kabupaten Tanah Datar Menurut Pengeluaran, 2013-2017 (persen)/Economic Growth of Tanah Datar Regency by Expenditure, 2013-2017 (percent) .....	400
8.9	Indeks Implisit PDRB Kabupaten Tanah Datar Menurut Pengeluaran, 2014-2017 (persen)/Implicit Indexes of GRDP Tanah Datar Regency by Expenditure, 2014-2017 (percent) .....	401
8.10	Laju Pertumbuhan Indeks Harga Implisit PDRB Kabupaten Tanah Datar Menurut Pengeluaran, 2014-2017 (persen)/Growth Rate Implicit Indexes of GRDP Tanah Datar Regency by Expenditure, 2014-2017 (percent) .....	402
<b>9</b>	<b>Perdagangan/Trade</b> .....	<b>403</b>
9.1	Izin yang Dikeluarkan DPMPSTP-NAKER, 2018/Permits Issued by DPMPSTP-NAKER, 2018 .....	411



9.2	Surat Izin Usaha Perdagangan (SIUP) yang Dikeluarkan DMPTSP-NAKER, 2018/ <i>Business Permist Issuance, 2018</i> .....	413
9.3	Tanda Daftar Perusahaan (TDP) Menurut Jenis Perusahaan, 2018/ <i>Company Registration Certificate, by type of Company, 2018</i>	414
9.4	Pasar Menurut Kecamatan di Kabupaten Tanah Datar, 2018/ <i>Local Markets, by Subdistrict in Tanah Datar Regency, 2018</i> .....	415
<b>10</b>	<b>Transportasi dan Komunikasi/Transportation and Communication..</b>	<b>417</b>
10.1	Panjang Jalan (Km) Menurut Kecamatan, Status dan Jenis Permukaan, 2018/ <i>Length of Road by Subdistrict, Status and Type of Surface Course, 2018</i> .....	431
10.2	Panjang Jalan (Km) Menurut Kecamatan, Status dan Kondisi, 2018/ <i>Length of Road (km), by Subdistrict, Status and Condition in Each Subdistrict By Status and Condition, 2018</i> .....	433
10.3	Jembatan, Jumlah Unit dan Panjang Jembatan, Menurut Kecamatan, 2018/ <i>Bridges, Units and Total Length, by Subdistrict, 2018</i> .....	435
10.4	Terminal dan Pelataran Parkir Angkutan Darat, 2018/ <i>Public Transport Terminal and Parking Area, 2018</i> .....	436
10.5	Kendaraan Bermotor Wajib Uji, Jumlah per Tahun, Menurut Jenis Kendaraan, 2015-2018/ <i>Motor Vehicle Inspection, Number of Units per Year, by Type, 2015-2018</i> .....	437
10.6	Perkembangan Angkutan Penumpang, Menurut Kategori di Kabupaten Tanah Datar, 2015-2018/ <i>Trend in Passenger Transport by Category in Tanah Datar Regency, 2015-2018</i> .....	438
10.7	Perkembangan Sarana Angkutan Umum, Jumlah Kendaraan, Menurut Kategori di Kabupaten Tanah Datar, 2015-2018/ <i>Trend in Public Transport, Number of Vehicles by Category in Tanah Datar Regency, 2015-2018</i> .....	439
10.8	Perkembangan Kinerja Angkutan Umum Menurut Kategori di Kabupaten Tanah Datar, 2015-2018/ <i>Trend in Public Transport Performance by Category in Tanah Datar Regency, 2015-2018</i>	440
10.9	Perkembangan Menara Telekomunikasi Seluler, Menurut Pemilik Menara, 2014-2018/ <i>Trend in Cellular Telecommunication Towers, by Principal, 2014-2018</i> .....	441
10.10	Perkembangan Menara Telekomunikasi Seluler, Menurut Kecamatan, 2014-2018/ <i>Trend in Cellular Telecommunication Towers, by Subdistrict, 2014-2018</i> .....	442

<b>11</b>	<b>Keuangan Daerah dan Harga/Local Finance and Price .....</b>	<b>443</b>
11.1	Keuangan Daerah/Local Finance .....	453
11.1.1	Target dan Realisasi Pendapatan Daerah di Kabupaten Tanah Datar (ribu rupiah), 2018/ <i>District Government Revenues, Target and Actual (000) Rp in Tanah Datar Regency, 2018</i> .....	453
11.1.2	Target dan Realisasi Pendapatan Daerah, Pendapatan Asli di Kabupaten Tanah Datar (ribu rupiah), 2018/ <i>District Government Revenues, Local (Own Source) Revenue, Target and Actual ( 000 ) Rp in Tanah Datar Regency, 2018</i> .....	454
11.1.3	Target dan Realisasi Pendapatan Daerah, Pendapatan Transfer di Kabupaten Tanah Datar, 2018/ <i>District Government Revenues, Revenue from Transfer, Target and Actual ( 000 ) Rp in Tanah Datar Regency, 2018</i> .....	455
11.1.4	Target dan Realisasi Pendapatan Daerah, Lain-lain Pendapatan yang Sah di Kabupaten Tanah Datar, 2018/ <i>District Government Revenues, Revenue from Other Sources, Target and Actual ( 000 ) Rp in Tanah Datar Regency, 2017</i> .....	456
11.1.5	Target dan Realisasi Belanja Daerah di Kabupaten Tanah Datar, 2018/ <i>District Government Expenditure, Target and Actual ( 000 ) Rp in Tanah Datar Regency, 2018</i> .....	457
11.1.6	Target dan Realisasi Belanja Daerah, Belanja Operasi di Kabupaten Tanah Datar, 2018/ <i>District Government Expenditure, Operational Expenditure, Target and Actual (000) Rp in Tanah Datar Regency, 2018</i> .....	458
11.1.7	Target dan Realisasi Belanja Daerah, Belanja Modal di Kabupaten Tanah Datar, 2018/ <i>District Government Expenditure, Capital, Target and Actual ( 000 ) Rp in Tanah Datar Regency, 2018</i> .....	459
11.1.8	Target dan Realisasi Belanja Daerah, Belanja Transfer Bagi Hasil di Kabupaten Tanah Datar, 2018/ <i>District Government Expenditure, Expenditure for Transferred Sharing Fund Revenues, Target and Actual ( 000 ) Rp in Tanah Datar Regency, 2018</i> .....	460
11.1.9	Target dan Realisasi Pembiayaan Daerah di Kabupaten Tanah Datar, 2018/ <i>District Government Financing, Target and Actual ( 000 ) Rp in Tanah Datar Regency, 2018</i> .....	461
11.2	Koperasi/ <i>Cooperative Enterprise</i> .....	462
11.2.1	Koperasi, Jumlah Unit dan Anggota, Volume Usaha, Menurut Kecamatan di Kabupaten Tanah Datar, 2018/ <i>Cooperative Enterprises, Number of Units and Members, Business Volume by Subdistrict in Tanah Datar Regency, 2018</i> .....	462

11.2.2	Koperasi Aktif dan Tidak Aktif Menurut Kecamatan di Kabupaten Tanah Datar, 2018/ <i>Cooperative Enterprises, Current Status by Subdistrict in Tanah Datar Regency, 2018</i> .....	463
11.2.3	KUD dan Non-KUD yang Berbadan Hukum Menurut Kecamatan di Kabupaten Tanah Datar, 2018/ <i>Legal KUD and Non-KUD by Subdistrict in Tanah Datar Regency, 2018</i> .....	464
11.2.4	Anggota Koperasi Menurut Kecamatan di Kabupaten Tanah Datar, 2018/ <i>Cooperative Enterprises, Number of Members by Subdistrict in Tanah Datar Regency, 2018</i> .....	465
11.2.5	Simpanan, Cadangan dan Dana-dana Koperasi, Menurut Jenis Koperasi di Kabupaten Tanah Datar per 31 Desember 2018/ <i>Cooperative Enterprises, Savings, Reserved Fund and Other, by Type in Tanah Datar Regency per 31 December 2018</i> .....	466
11.2.6	Simpanan, Cadangan, Dana-dana dan SHU KUD, Menurut Kecamatan di Kabupaten Tanah Datar, 2018/ <i>KUD, Savings, Reserved Fund, Other and Profit Sharing by Subdistrict in Tanah Datar Regency, 2018</i> .....	467
11.2.7	Simpanan, Cadangan, Dana-dana dan SHU Non-KUD, Menurut Kecamatan di Kabupaten Tanah Datar, 2018/ <i>Non-KUD, Savings, Reserved Fund, Other and Profit Sharing by Subdistrict in Tanah Datar Regency, 2018</i> .....	469
11.2.8	Koperasi Menurut Jenisnya di Kabupaten Tanah Datar, 2018/ <i>Cooperative Enterprises by Classification in Tanah Datar Regency, 2018</i> .....	471
11.3	Perbankan/Banking .....	476
11.3.1	Nasabah dan Jumlah Dana Disimpan di Bank Menurut Jenis Simpanan di Kabupaten Tanah Datar, 2018/ <i>Bank Accounts, Number and Total Savings, by Type of Account in Tanah Datar Regency, 2018</i> .....	476
11.3.2	Transfer Masuk dan Keluar Melalui Jasa Bank di Kabupaten Tanah Datar, 2018/ <i>Bank Credit Transfer Record in Tanah Datar Regency, 2018</i> .....	477
11.3.3	Pemupukan Dana oleh Masyarakat pada Bank di Kabupaten Tanah Datar, 2018/ <i>Total Amount of Money Deposited in Banks in Tanah Datar Regency, 2018</i> .....	478
11.4	Harga/Price .....	479
11.4.1	Rata-rata Harga Eceran 9 Bahan Pokok (Rp/Komoditi) di Kabupaten Tanah Datar, 2018/ <i>Retail Price of Nine Essential Commodities (Rupiahs Commodity) in Tanah Datar Regency, 2018</i> .....	479

11.4.2	Rata-rata Harga Eceran 9 Bahan Pokok (Rp/Komoditi) di Kabupaten Tanah Datar, 2018/ <i>Retail Price of Nine Essential Commodities (Rupiahs Commodity) in Tanah Datar Regency, 2018</i> .....	483
11.4.3	Rata-Rata Harga Barang Kebutuhan Lainnya (Rp/Satuan) di Kabupaten Tanah Datar, 2018/ <i>Retail Price of other Commodities in Tanah Datar Regency, 2018</i> .....	487
11.4.4	Rata-Rata Harga Barang Komoditi Ekspor (Rp/Satuan), 2018/ <i>Retail Price of Export Commodities, 2018</i> .....	490
<b>12</b>	<b>Perbandingan Antar Kab/Kota/Regency/Municipality Comparison..</b>	<b>493</b>
12.1	Angka IPM Menurut Kabupaten / Kota, 2018/ <i>Number of IPM by Subdistrict / City, 2018</i> .....	499
12.2	Jumlah Penduduk Beberapa Kab / Kota di Sumatera Barat (ribuan), 2014-2018/ <i>Estimate Population by Regency/Municipality in Sumatera Barat (thousand), 2014-2018</i> .....	500
12.3	Laju Pertumbuhan PDRB Harga Konstan 2010 Menurut Lapangan Usaha per Kab/Kota di Sumatera Barat (persen), 2014-2018/ <i>Growth Rate of Gross Regional Domestic Product at 2010 Constant Market Prices by Regency/City in Sumatera Barat, 2014-2018</i> .....	501
12.4	Penduduk Miskin Menurut Kab/Kota di Sumatera Barat (Ribuan), 2014-2018/ <i>Number of Population Below The Poverty Line by Regency/Municipality in Sumatera Barat Province (Thousand), 2014-2018</i> .....	502
12.5	Indeks Pembangunan Manusia (IPM) Menurut Kab/Kota di Sumatera Barat, 2014-2018/ <i>Human Development Index by Regency/Municipality in Sumatera Barat, 2014-2018</i> .....	503
12.6	Angka Harapan Hidup (AHH) Menurut Kab/Kota di Sumatera Barat, 2014-2018/ <i>Life Expectancy at Birth /Municipality in Sumatera Barat, 2014-2018</i> .....	504
12.7	Angka Harapan Lama Sekolah Menurut Kab/Kota di Sumatera Barat, 2014-2018/ <i>Expected Years of Schooling /Municipality in Sumatera Barat, 2014-2018</i> .....	505
12.8	Rata-Rata Lama Sekolah Menurut Kab/Kota di Sumatera Barat, 2014-2018/ <i>Mean Year of Schooling /Municipality in Sumatera Barat, 2014-2018</i> .....	506
12.9	Pengeluaran Rata-rata Perkapita Sebulan di Sumatera Barat, 2014-2018/ <i>Average Expenditure Per Capita Per Month by Regency/Municipality in Sumatera Barat, 2014-2018</i> .....	507



## DAFTAR GAMBAR/LIST OF FIGURES

1.1.	Tinggi Wilayah di Atas Permukaan Laut (DPL) Menurut Kecamatan di Kabupaten Tanah Datar, 2018/ <i>Height Above Mean Sea Level (AMSL) by Subdistrict in Tanah Datar Regency, 2018</i> .....	8
1.2.	Jumlah Curah Hujan (mm3) Menurut Bulan di Kabupaten Tanah Datar, 2018/ <i>Amount of Precipitation and Number of Rainy Days by Month in Tanah Datar Regency, 2018</i> .....	9
2.1.	Jumlah Pegawai Negeri Sipil Kabupaten Tanah Datar Menurut Tingkat Pendidikan yang Ditamatkan dan Jenis Kelamin, 2018/ <i>Number of Civil Servant Tanah Datar Regency by Educational Attainment and Gender, 2018</i> .....	31
2.2.	Jumlah Pegawai Negeri Sipil Daerah dan Vertikal menurut Golongan, 2018/ <i>Number of Regional and Vertical Civil Servants by Group, 2018</i> ...	32
2.3.	Jumlah Anggota Komisi Hasil Pemilu menurut Komisi, 2014-2019/ <i>Number of Members of the Election Result by Commission, 2014-2019</i> ....	33
3.1.	Rasio Penduduk Menurut Jenis Kelamin, 2008-2018/ <i>Gender Ratio in Tanah Datar Regency, 2008-2018</i> .....	85
3.2.	Kepadatan Penduduk per Rumah Tangga Menurut Kecamatan di Kabupaten Tanah Datar, 2018/ <i>Population Density per Household by Subdistrict in Tanah Datar Regency, 2018</i> .....	86
3.3.	Penduduk 15 Tahun ke Atas yang Bekerja Menurut Pendidikan yang Ditamatkan dan Jenis Kelamin di Kabupaten Tanah Datar, 2018/ <i>Population 15 Years and Over Working by Educational Attainment and Gender in Tanah Datar District, 2018</i> .....	87
4.1.	Jumlah Siswa SD Menurut Kecamatan di Kabupaten Tanah Datar, 2018/ <i>Number of Elementary School Students by Subdistrict in Tanah Datar, 2018</i> .....	139
4.2.	Jumlah Sekolah Berdasarkan Jenjang dan Kecamatan di Kabupaten Tanah Datar, 2018/ <i>Number of School by Subdistricts in Tanah Datar Regency, 2018</i> .....	140
4.3.	Jumlah Pasien Rawat Inap RSUD M. A. Hanafiah Batusangkar Kabupaten Tanah Datar, 2018/ <i>Total Inpatients Admission in Batusangkar Public Hospital, 2018</i> .....	141
5.1.	Produksi Padi Menurut Kecamatan di Kabupaten Tanah Datar, 2018 (ton)/ <i>Production Rice by Sub-District in Tanah Datar Regency, 2018 (tons)</i> .....	251
5.2.	Produksi Kopi Robusta Menurut Kecamatan di Kabupaten Tanah datar,	

	2018 (ton)/ <i>Production of Robusta Coffee by Sub-district in Tanah Datar Regency, 2018 (tons)</i> .....	252
5.3.	Produksi Jagung Menurut Kecamatan di Kabupaten Tanah Datar, 2018 (ton)/ <i>Production of corn by Sub-district in Tanah Datar Regency, 2018 (tons)</i> .....	253
5.4.	Produksi Cabe Merah Menurut Kecamatan di Kabupaten Tanah Datar, 2018 (ton)/ <i>Production of Red Chili by Sub-district in Tanah Datar Regency, 2018 (tons)</i> .....	254
6.1.	Jumlah Unit Usaha Industri Pangan Menurut Kecamatan di Kabupaten Tanah Datar, 2018/ <i>Number of Units Food Industry by Sub district in Tanah Datar Regency, 2018</i> .....	333
6.2.	Banyaknya Pemakaian Air Menurut Jenis Pelanggan di Kabupaten Tanah Datar, 2018 (M3)/ <i>Number of Water Consumption by Subscriber in Tanah Datar Regency, 2018 (M3)</i> .....	334
7.1.	Hotel dan Akomodasi, 2018/ <i>Hotel and accommodation, 2018</i> .....	367
7.2.	Restoran/Rumah makan, menurut kecamatan dan Jenis, 2018/ <i>Restaurants, by subdistrict and classification, 2018</i> .....	368
8.1.	PDRB Kabupaten Tanah Datar Atas Dasar Harga Berlaku, 2014-2018 (Jutaan Rupiah)/ <i>GRDP of Tanah Datar at Current Market Prices, 2014-2018 (Million Rupiahs)</i> .....	391
9.1.	Izin yang di keluarkan DPMPTSP-NAKER, 2018/ <i>Permist issued by DPMPTSP-NAKER, 2018</i> .....	409
9.2.	Surat izin usaha perdagangan (SIUP) yang di keluarkan DPMPTSP-NAKER, 2018/ <i>Business permist Issuance, 2018</i> .....	410
10.1.	Perkembangan Saranan Angkutan Umum, Jumlah Kendaraan Menurut Kategori di Kabupaten Tanah Datar, 2015-2018/ <i>Trend in public transport, number of vehicles by category in Tanah datar regency, 2015-2018</i>	429
10.2.	Perkembangan Menara Telekomunikasi Seluler, 2013-2018/ <i>Trend in Cellular Telecommunication Towers, 2013-2018</i> .....	430
11.1.	Target dan Realisasi pendapatan Daerah di Kabupaten Tanah Datar, 2018 (ribu rupiah)/ <i>Government Revenues, Target and Realization in Tanah Datar Regency, 2018 (thousand rupiahs)</i> .....	449
11.2.	Realisasi Belanja Daerah di Kabupaten Tanah Datar, 2018/ <i>Government Expenditure Realization in Tanah Datar Regency, 2018</i> .....	450
11.3.	Jumlah Anggota KUD Menurut Kecamatan di Kabupaten Tanah Datar, 2018/ <i>Number of Member Cooperative by Subdistrict in Tanah Datar Regency, 2018</i> .....	451
12.1.	Indeks Pembangunan Manusia (IPM) Kabupaten Tanah Datar/Kota, 2013-2018/ <i>Human Development Index of Tanah Datar Regency/City,</i>	

	<i>2013-2018</i> .....	497
12.2.	Laju Pertumbuhan PDRB Menurut Harga Konstan di Kabupaten Tanah Datar dan Sumatera Barat 2013-2018/ <i>Growth Rate of Gross Regional Domestic Product at Constant in Tanah Datar Regency and Sumatera Barat Province, 2013-2018</i> .....	498

<https://tanahdatarkab.bps.go.id>



## PENJELASAN UMUM/EXPLANATORY NOTES

Tanda-tanda, satuan-satuan, dan lain-lainnya yang digunakan dalam publikasi ini adalah sebagai berikut:

*Symbols, measurement units, and acronyms which are used in this publication, are as follows:*

### 1. TANDA-TANDA/SYMBOLS

Data tidak tersedia/ <i>Data not available</i>	: ...
Tidak ada atau nol / <i>Null or zero</i>	: –
Data dapat diabaikan/ <i>Data negligible</i>	: 0
Tanda decimal/ <i>Decimal point</i>	: ,
Data tidak dapat ditampilkan/ <i>Not applicable</i>	: NA
Angka perkiraan/ <i>Estimated figures</i>	: e
Angka sementara/ <i>Preliminary figures</i>	: x
Angka sangat sementara/ <i>Very preliminary figures</i>	: xx
Angka diperbaiki/ <i>Revised figures</i>	: r

### 2. SATUAN/UNITS

barel/ <i>barrel</i>	: 158,99 liter/litres = 1/6,2898 m <sup>3</sup>
hektar (ha)/ <i>hectare (ha)</i>	: 10 000 m <sup>2</sup>
kilometer (km)/ <i>kilometres (km)</i>	: 1 000 meter/meters (m)
knot/ <i>knot</i>	: 1,8523 km/jam (km/hour)
kuintal/ <i>quintal</i>	: 100 kg
KWh	: 1 000 Watt hour
MWh	: 1 000 KWh
liter (untuk beras)/ <i>litre (for rice)</i>	: 0,80 kg
ons/ <i>ounce</i>	: 28,31 gram/grams
ton	: 1 000 kg

Satuan lain: buah, dus, butir, helai/lembar, kaleng, batang, pulsa, ton kilometer (ton-km), jam, menit, persen (%).

*Other units: unit, pack, pieces, sheet, tin, pulse, ton-kilometres(ton-km), hour, minute, percent (%).*

Perbedaan angka di belakang koma disebabkan oleh pembulatan angka.

*The difference in decimal numbers is caused by rounding.*

# GEOGRAFI DAN IKLIM

## GEOGRAPHY AND CLIMATE

1

Luas Wilayah

1336 km<sup>2</sup>

Letak Daerah

00° 17' LS – 00° 39' LS

100° 19' BT – 100° 51' BT



Letak Kab. Tanah Datar  
secara Geografis





## PENJELASAN TEKNIS

1. Secara astronomis, Kabupaten Tanah Datar terletak antara  $00^{\circ} 17'$  dan  $00^{\circ} 39'$  Lintang Selatan dan antara  $100^{\circ} 19'$ – $100^{\circ} 51'$  Bujur Timur.
2. Berdasarkan posisi geografisnya, Kabupaten Tanah Datar memiliki batas-batas: Utara – Kabupaten Agam, dan Kabupaten Lima Puluh Kota; Selatan – Kabupaten Solok; Barat – Kabupaten Padang Pariaman; Timur – Kabupaten Sijunjung dan Kota Sawahlunto.
3. Kabupaten Tanah Datar terdiri dari 14 kecamatan yaitu Kecamatan Sepuluh Koto, Kecamatan Batipuh, Kecamatan Batipuh Selatan, Kecamatan Pariangan, Kecamatan Rambatan, Kecamatan Lima Kaum, Kecamatan Padang Ganting, Kecamatan Lintau Buo, Kecamatan Lintau Buo Utara, Kecamatan Sungayang, Kecamatan Sungai Tarab, Kecamatan Salimpaung, Kecamatan Tanjung Baru.
4. Kecamatan adalah satuan wilayah administratif pemerintahan yang merupakan wilayah kerja perangkat pemerintah dalam menyelenggarakan tugas pemerintahan umum, yang langsung dibawah Bupati dan membawahi beberapa nagari. Pembentukan kecamatan ditetapkan dengan peraturan daerah.
5. Desa adalah satuan wilayah yang ditempati oleh sejumlah penduduk sebagai suatu kesatuan masyarakat, termasuk didalamnya kesatuan masyarakat hukum yang memiliki kewenangan untuk mengatur dan

## PENJELASAN TEKNIS

1. *Astronomically, Tanah Datar is located between  $00^{\circ} 17'$  and  $00^{\circ} 39'$  South Latitude and between  $100^{\circ} 19'$ – $100^{\circ} 51'$  East Longitude.*
2. *In terms of geographic position, Tanah Datar Regency has boundaries as follows: North –Agam Regency and Lima Puluh Kota Regency; South – Solok Regency; West – Padang Pariaman Regency; East – Sijunjung Regency and Sawahlunto city.*
3. *Tanah Datar Regency has 14 subdistrict consist Sepuluh Koto Subdistrict, Batipuh Subdistrict, Batipuh Selatan Subdistrict, Pariangan Subdistrict, Rambatan Subdistrict, Lima Kaum Subdistrict, Padang Ganting Subdistrict, Lintau Buo Subdistrict, Lintau Buo Utara Subdistrict, Sungayang Subdistrict, Sungai Tarab Subdistrict, Salimpaung Subdistrict, Tanjung Baru Subdistrict.*
4. *Kecamatan is the administrative unit of government which is the working area of the governmental apparatus in carrying out the general government task, which is directly under the Regent and oversees some nagari. Kecamatan formation is established by local regulations.*
5. *The village is a unit of territory occupied by a number of residents as a community entity, including a legal community that has the authority to organize and manage the interests of the local community based on local or-*

mengurus kepentingan masyarakat setempat berdasarkan asal-usul dan adat istiadat setempat yang diakui oleh sistem pemerintahan nasional dan berada di daerah kabupaten. (UU No.32 tahun 2004).

6. Khusus di Provinsi Sumatera Barat, menurut Peraturan Daerah Provinsi Sumatera Barat Nomor 9 Tahun 2000 Tentang Pemerintahan Nagari bahwa sistem Pemerintahan Nagari dipandang efektif guna menciptakan ketahanan Agama dan budaya. Berdasarkan tradisi dan sosial budaya masyarakat Sumatera Barat yang Demokratis dan aspiratif serta dalam rangka tercapainya kemandirian, peran serta dan kreatifitas masyarakat, yang selama ini dipinggirkan dan diabaikan.
7. Nagari adalah kesatuan masyarakat hukum adat dalam daerah Provinsi Sumatera Barat yang terdiri dari himpunan beberapa suku yang mempunyai wilayah yang tertentu batas-batasnya, mempunyai kekayaan sendiri, berhak mengatur dan mengurus rumah tangganya sendiri dan memiliki pimpinan pemerintahannya.
8. Tipe Nagari adalah klasifikasi nagari yang dibagi menjadi daerah perdesaan (D) dan daerah perkotaan (K) yang disesuaikan dengan keadaan dan kategori yang ada.
9. Satuan Lingkungan Setempat (SLS) adalah suatu lingkungan setempat di bawah nagari. Istilah SLS biasanya berbeda antar daerah, seperti: dusun, lingkungan, dan jorong ataupun lorong. Batas SLS adalah berupa batas

*iginis and customs that are recognized by the national government system and located in the district.*

6. *Particularly in West Sumatera Province, according to the West Sumatera Provincial Regulation No. 9 of 2000 on the Nagari Government that Nagari Governance system is effective in order to create the resilience of Religion and culture. Based on the tradition and social culture of West Sumatera society, Democratic and aspirational as well as in achieving self-reliance, community participation and creativity, which has been marginalized and ignored.*
7. *Nagari is a unitary customary law community in the province of West Sumatra province consisting of a set of several tribes that have a certain area boundaries, have their own wealth, have the right to regulate and take care of their own household and have the leadership of his government.*
8. *Nagari type is a nagari classification divided into rural areas (D) and urban areas (K) adapted to existing circumstances and categories*
9. *The Local Environmental Unit (SLS) is a local neighborhood under the nagari. The term SLS usually differs across regions, such as: hamlet, neighborhood, and jorong or aisle. Limit SLS is a natural or artificial boundary, but there is*

alam maupun buatan, tetapi ada juga yang berupa dinding, rumah atau tanah kosong.

*also a wall, house or vacant land.*

10. Dusun/Lingkungan/Jorong/Lorong adalah bagian wilayah dalam suatu nagari yang merupakan lingkungan kerja pelaksana pemerintah nagari yang dibentuk berdasarkan Peraturan Pemerintah Nomor 5 Tahun 1981 tentang pembentukan dusun dalam desa dan lingkungan dalam kelurahan. Syarat-syarat pembentukannya harus memperhatikan faktor jumlah penduduk, luas wilayah, letak, prasarana, dan sarana serta kondisi kemampuan ekonomi masyarakat.
10. *Dusun / Lingkungan / Jorong / Lorong is part of the territory within a nagari which is the working environment of the nagari government executor established based on Government Regulation No. 5/1981 on the formation of hamlets within the village and neighborhood in the kelurahan. The terms of its formation should consider the factors of population, area, location, infrastructure, and facilities and conditions of economic capacity of the community.*
11. Curah hujan adalah jumlah air yang jatuh di permukaan tanah datar selama periode tertentu yang diukur dengan satuan tinggi (mm) di atas permukaan horizontal.
11. *Rainfall is the amount of water that falls on the surface of the flat ground for a certain period measured by unit height (mm) above the horizontal surface. There are several types of Cloud to Ground (CG) lightning propagation in general,*
12. Terdapat beberapa jenis perambatan sambaran petir Cloud to Ground (CG), umumnya terdapat 4 kategori, yaitu sambaran ke bawah bermuatan negatif, sambaran ke atas bermuatan negatif, sambaran ke bawah bermuatan positif, dan sambaran ke atas bermuatan positif. Petir CG negatif (-) lebih umum daripada CG positif (+), karena awan biasanya bermuatan negatif dibagian dasar awan dekat dengan permukaan tanah, dan muatan positif berada dibagian atas.
12. *there are 4 categories: negatively charged downstairs, negative negatively charged, positively charged downstrokes, and positively charged upward strokes. The negative CG (-) lightning is more common than positive CG (+), since clouds are usually negatively charged in the cloud bottom near the ground, and the positive charge is at the top.*

Kabupaten Tanah Datar adalah salah satu kabupaten di Provinsi Sumatera Barat yang dikenal sebagai "Luhak Nan Tuo" terletak pada 00° 17' LS – 00° 39' LS 100° 19' BT – 100° 51' BT.

Kabupaten Tanah Datar mempunyai luas wilayah 1.336 km<sup>2</sup>, terdiri dari 14 Kecamatan dan 75 Nagari (setingkat kelurahan di wilayah kota). Dilihat dari luas wilayah, kecamatan dengan luas wilayah terkecil adalah Kecamatan Tanjung Baru dengan luas 43,14 km<sup>2</sup>. Sedangkan kecamatan dengan wilayah paling luas adalah Kecamatan Lintau Buo Utara, yakni 204,31 km<sup>2</sup>, kemudian diikuti Kecamatan X Koto yang luasnya 152,02 km<sup>2</sup>.

Secara geografi wilayah Kabupaten Tanah Datar berada di sekitar kaki Gunung Merapi, Gunung Singgalang, dan Gunung Sago, serta diperkaya pula dengan 5 sungai. Danau Singkarak yang cukup luas sebagian diantaranya merupakan wilayah Kabupaten Tanah Datar yakni terletak di Kecamatan Batipuh Selatan dan Rambatan.

Diantara seluruh kecamatan yang ada, tiga kecamatan terletak pada ketinggian antara 700 s.d. 1.000 m di atas permukaan laut, yaitu Kecamatan X Koto, Salimpaung, dan Tanjung Baru. Sementara itu empat Kecamatan lainnya, yaitu Kecamatan Lima Kaum, Tanjung Emas, Padang Ganting, dan Sungai Tarab terletak pada ketinggian 450 s.d. 550 m dari permukaan laut Sedangkan 7 Kecamatan lagi terletak

*Tanah Datar Regency, also known as Luhak Nan Tuo, is situated in West Sumatera Province, Indonesia, spanning in latitude from 00 degrees 17 minutes to 00 degrees 19 minutes S, In longitude, it spans from 100 degrees 19 minutes to 100 degrees 51 minutes E.*

*Tanah Datar Regency has an area of 1,336 km<sup>2</sup>, which is divided into 14 districts or subdistrict and 75 nagari or village. Nagari is a local government unit also known as kelurahan in other regions/cities in Indonesia. Tanjung Baru Subdistrict has the smallest area of 43.14 km<sup>2</sup>, whereas Lintau Buo Utara Subdistrict has the largest area of 204.31 km<sup>2</sup>. The second largest area is X Koto Subdistrict (152.02 km<sup>2</sup>).*

*The area of Tanah Datar Regency is surrounded by Mt. Marapi, Mt. Singgalang, and Mt. Sago, and also have 5 rivers. The infamous Singkarak Lake, one of the largest lake in Indonesia which shares its administration to both Tanah Datar Regency and Solok Regency.*

*The geography of Tanah Datar Regency shows that there are three subdistricts located at an elevation between 700 and 1,000 m above sea level (Subdistricts of X Koto, Salimpaung, and Tanjung Baru), four subdistricts located at an elevation between 450 and 550 m above sea level (Subdistrict of Lima Kaum, Tanjung Emas, Padang Ganting, and Sungai Tarab), and the other seven*

pada ketinggian yang bervariasi, misalnya Kecamatan Lintau Buo yang terletak pada ketinggian antara 200 s.d. 750 m dari permukaan laut.

Ibukota Kabupaten Tanah Datar berada di Batusangkar, uniknya Kota Batusangkar ini berada pada perbatasan tiga kecamatan, yaitu Kecamatan Lima Kaum, Kecamatan Tanjung Emas, dan Kecamatan Sungai Tarab. Sedangkan pusat pemerintahan berada di Kecamatan Tanjung Emas atau tepatnya di Nagari Pagaruyung.

Kota Batusangkar lebih dikenal sebagai kota budaya, karena di Kabupaten Tanah Datar terdapat banyak peninggalan dan prasasti terutama peninggalan Istana Basa Pagaruyung yang merupakan pusat Kerajaan Minangkabau.

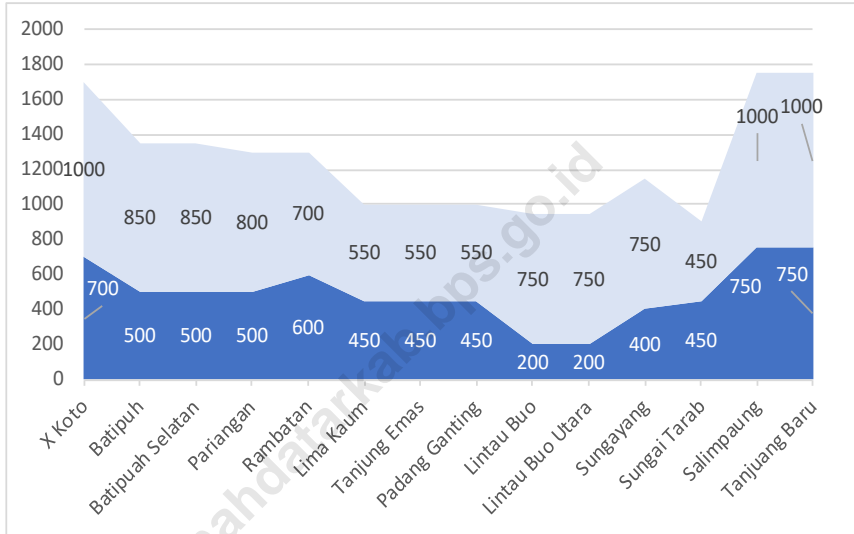
*subdistricts located at an elevation between 200 and 750 m above sea level.*

*The capital city of Tanah Datar Regency is Batusangkar, which consists of three subdistrict, i.e. Subdistrict of Lima Kaum, Tanjung Emas, and Sungai Tarab, Nagari Pagaruyung of Tanjung Emas Subdistrict serves as government administrative center of Tanah Datar Regency.*

*Batusangkar is widely known as a cultural city since there are many historic sites and monuments found in the region. The most important one is Istana Basa Pagaruyung that served as the center of The Kingdom of Minangkabau.*



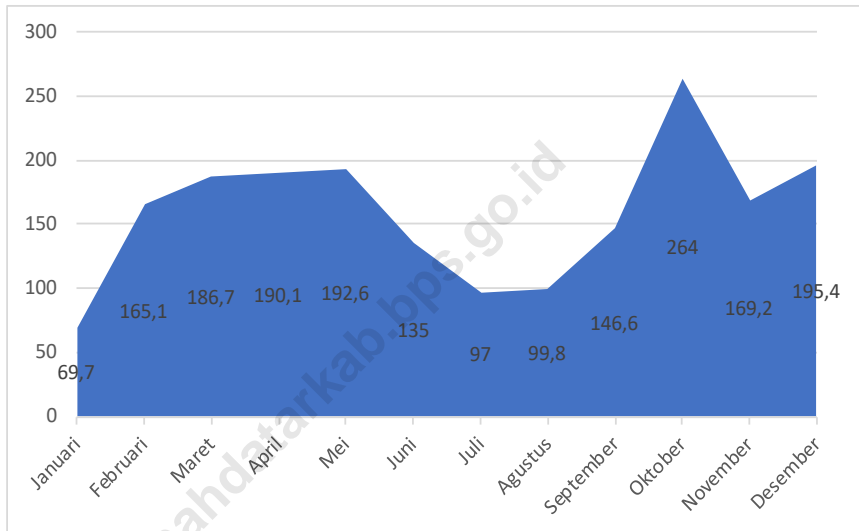
**Gambar 1.1. Tinggi Wilayah di Atas Permukaan Laut (DPL) Menurut Kecamatan di Kabupaten Tanah Datar, 2018**  
*Picture*  
 Height Above Mean Sea Level (AMSL) by Subdistrict in Tanah Datar Regency, 2018



Sumber/Source: BPS Kabupaten Tanah Datar/BPS-Statistics of Tanah Datar Regency

**Gambar**  
Picture

**1.2. Jumlah Curah Hujan (mm<sup>3</sup>) Menurut Bulan di Kabupaten Tanah Datar, 2018**  
*Amount of Precipitation and Number of Rainy Days by Month in Tanah Datar Regency, 2018*



Sumber/Source: Dinas Pertanian Kabupaten Tanah Datar/Regional Agriculture of Tanah Datar Regency



## 1.1 Geografi/Geography

**Tabel 1.1.1 Kondisi Geografis Umum Kabupaten Tanah Datar, 2018**  
*Table Tanah Datar Regency Geography, 2018*

No	Rincian Details
(1)	(2)
1.	Letak astronomis <i>Astronomical position</i> 00° 17' LS – 00° 39' LS 100° 19' BT – 100° 51' BT
2.	Batas-batas Daerah/Borders
3.	-Sebelah Utara / <i>North</i> -Sebelah Selatan / <i>South</i> -Sebelah Barat / <i>West</i> -Sebelah Timur / <i>East</i> Kabupaten Agam dan 50 Kota Kabupaten Solok Kabupaten Padang Pariaman Kota Sawahlunto & Kab. Sijunjung
4.	Ketinggian dari Permukaan Laut <i>Elevation</i> 200 – 1 000 mdpl
5.	Luas Daerah / <i>Area</i> 1 336,00 Km <sup>2</sup>
6.	Rata-rata Hari Hujan <i>Average Number of Days of Rain</i> 13 Hari/Bulan
7.	Rata-Rata Curah Hujan <i>Average Rainfall</i> 145 mm <sup>3</sup> /Bulan
8.	Rata-Rata Curah Hujan <i>Average Rainfall</i> 14
9.	Jumlah Gunung <i>Number of Mountains</i> 3
10.	Jumlah Sungai <i>Number of Rivers</i> 5
11.	Jumlah Danau <i>Number of Lakes</i> 1
12.	<i>Panjang Jalan Nasional</i> <i>National Roads</i> <b>39,10 Km</b>
13.	<i>Panjang Jalan Provinsi</i> <i>Provincial Roads</i> <b>151,79 Km</b>
14.	<i>Panjang Jalan Kabupaten</i> <i>District Roads</i> <b>1 503,22 Km</b>

Sumber/Source: BPS Kabupaten Tanah Datar/BPS-Statistics of Tanah Datar Regency

**Tabel 1.1.2 Letak Astronomis Kecamatan-Kecamatan di Kabupaten Tanah Datar, 2018**

*Astronomical Position of each Subdistrict, 2018*

	<b>Kecamatan Subdistrict</b>	<b>Bujur Timur East Longitude</b>	<b>Lintang Selatan South Latitude</b>
	(1)	(2)	(3)
1.	X Koto	100° 18' 39" - 100° 26' 59"	0° 23' 38" - 0° 33' 54"
2.	Batipuh	100° 22' 32" - 100° 30' 00"	0° 23' 38" - 0° 34' 25"
3.	Batipuh Selatan	100° 22' 36" - 100° 31' 44"	0° 29' 38" - 0° 35' 30"
4.	Pariangan	100° 28' 00" - 100° 41' 35"	0° 23' 35" - 0° 30' 40"
5.	Rambatan	100° 30' 52" - 100° 37' 20"	0° 28' 16" - 0° 38' 25"
6.	Lima Kaum	100° 28' 19" - 100° 37' 24"	0° 26' 42" - 0° 31' 01"
7.	Tanjung Emas	100° 35' 43" - 100° 44' 02"	0° 26' 49" - 0° 33' 31"
8.	Padang Ganting	100° 37' 49" - 100° 47' 00"	0° 28' 23" - 0° 34' 29"
9.	Lintau Buo	100° 43' 42" - 100° 50' 24"	0° 26' 13" - 0° 33' 59"
10.	Lintau Buo Utara	100° 38' 54" - 100° 50' 56"	0° 20' 21" - 0° 28' 07"
11.	Sungayang	100° 34' 41" - 100° 40' 31"	0° 21' 16" - 0° 26' 24"
12.	Sungai Tarab	100° 28' 26" - 100° 36' 03"	0° 22' 08" - 0° 27' 18"
13.	Salimpaung	100° 28' 52" - 100° 36' 09"	0° 19' 00" - 0° 25' 12"
14.	Tanjung Baru	100° 28' 52" - 100° 35' 17"	0° 17' 35" - 0° 21' 51"

Sumber/Source: BPS Kabupaten Tanah Datar/BPS-Statistics of Tanah Datar Regency

**Tabel 1.1.3 Batas-Batas Wilayah Menurut Kecamatan, 2018**  
*Table District borders by Subdistrict, 2018*

Kecamatan Subdistric	Sebelah			
	Utara/North	Selatan/South	Timur/East	Barat/West
(1)	(2)	(3)	(4)	(5)
1. X Koto	Kab. Agam	Kota Padang Panjang	Batipuh	Kab. Padang Pariaman
2. Batipuh	Kab. Agam	Batipuh Selatan	Pariangan	X Koto
3. Batipuh Selatan	Batipuh	Kab. Solok	Rambatan	Kab. Padang Pariaman
4. Pariangan	Sungai Tarab	Rambatan	Lima Kaum	Batipuh
5. Rambatan	Pariangan	Kab. Solok	Tanjung Emas	Batipuh
6. Lima Kaum	Sungai Tarab	Rambatan	Tanjung Emas	Pariangan
7. Tanjung Emas	Sungayang	Padang Ganting	Lintau Buo	Lima Kaum
8. Padang Ganting	Tanjung Emas	Sawahlunto	Lintau Buo	Rambatan
9. Lintau Buo	L. Buo Utara	Sawahlunto	Sijunjung	Padang Ganting
10. Lintau Buo Utara	Kab. 50 Kota	Lintau Buo	Sijunjung	Sungayang, Tj Emas
11. Sungayang	Kab. 50 Kota	Tanjung Emas	L. Buo Utara	Salimpaung
12. Sungai Tarab	Salimpaung	Lima Kaum	Sungayang	Pariangan, Kab. Agam
13. Salimpaung	Tanjuang Baru	Sungai Tarab	Sungayang	Kab. Agam
14. Tanjuang Baru	Kab. Agam	Salimpaung	Kab. 50 Kota	Kab. Agam

Sumber/Source: BPS Kabupaten Tanah Datar/BPS-Statistics of Tanah Datar Regency

## Geography and Climate

**Tabel 1.1.4 Luas Wilayah Menurut Kecamatan di Kabupaten Tanah Datar, 2018**  
*Table Total Area by Subdistrict in Tanah Datar Regency, 2018*

	<b>Kecamatan</b> <i>Subdistrict</i>	<b>Luas (km<sup>2</sup>)</b> <i>Total Area (square,km)</i>	<b>Persentase</b> <i>Percentage</i>
	(1)	(2)	(3)
1.	X Koto	152,02	11,38
2.	Batipuh	144,26	10,80
3.	Batipuah Selatan	82,73	6,19
4.	Pariangan	76,43	5,72
5.	Rambatan	129,15	9,67
6.	Lima Kaum	50,00	3,74
7.	Tanjung Emas	112,05	8,39
8.	Padang Ganting	83,05	6,25
9.	Lintau Buo	60,22	4,51
10.	Lintau Buo Utara	204,31	15,29
11.	Sungayang	65,45	4,90
12.	Sungai Tarab	71,85	5,38
13.	Salimpaung	60,88	4,56
14.	Tanjung Baru	43,14	3,23

Sumber/Source: BPS Kabupaten Tanah Datar/BPS-Statistics of Tanah Datar Regency

**Tabel 1.1.5 Tinggi Wilayah di Atas Permukaan Laut (DPL) Menurut Kecamatan di Kabupaten Tanah Datar, 2018**  
*Height Above Mean Sea Level (AMSL) by Subdistrict in Tanah Datar Regency, 2018*

	Kecamatan Subdistrict	Ketinggian / Elevation (meter)	
		Terendah / Lowest	Tertinggi / Highest
	(1)	(2)	(3)
1.	X Koto	700	1 000
2.	Batipuh	500	850
3.	Batipuah Selatan	500	850
4.	Pariangan	500	800
5.	Rambatan	600	700
6.	Lima Kaum	450	550
7.	Tanjung Emas	450	550
8.	Padang Ganting	450	550
9.	Lintau Buo	200	750
10.	Lintau Buo Utara	200	750
11.	Sungayang	400	750
12.	Sungai Tarab	450	450
13.	Salimpaung	750	1 000
14.	Tanjung Baru	750	1 000

Sumber/Source: BPS Kabupaten Tanah Datar/BPS-Statistics of Tanah Datar Regency



**Tabel 1.1.6** **Jarak dari Ibukota Kecamatan ke Ibukota Kabupaten di Kabupaten Tanah Datar, 2018**  
*Distance between Subdistrict Capital and Regency Capital in Tanah Datar Regency, 2018*

	<b>Kecamatan</b> <i>Subdistrict</i>	<b>Ibukota Kecamatan</b> <i>Capital of Subdistrict</i>	<b>Jarak ke Ibukota Kabupaten</b> <b>(km)</b> <i>Distance to Regency Capital</i> <i>(km)</i>
	(1)	(2)	(3)
1.	X Koto	Pasa Rabaa	35
2.	Batipuh	Kubu Karambia	20
3.	Batipuah Selatan	Sumpur	28
4.	Pariangan	Simabur	10
5.	Rambatan	Rambatan	5
6.	Lima Kaum	Limo Kaum	3
7.	Tanjung Emas	Saruaso	10
8.	Padang Ganting	Padang Ganting	20
9.	Lintau Buo	Buo	35
10.	Lintau Buo Utara	Balai Tengah	27
11.	Sungayang	Sungayang	12
12.	Sungai Tarab	Sungai Tarab	5
13.	Salimpaung	Tabek Patah	16
14.	Tanjuang Baru	Tanjuang Alam	20

Sumber/Source: BPS Kabupaten Tanah Datar/BPS-Statistics of Tanah Datar Regency

**Tabel 1.1.7** **Jarak Antara Kota Batusangkar dengan Beberapa Kota Lain, 2018**  
*Distance from Batusangkar to Various Cities in West Sumatera Province, 2018*

	<b>Tujuan</b> <i>Destination</i>	<b>Melalui</b> <i>Via</i>	<b>Jarak</b> <i>Distance</i> (km)
	(1)	(2)	(3)
1.	Painan	Padang	179
2.	Padang	Padang Panjang – Lubuk Alung	102
3.	Pariaman	Padang Panjang – Lubuk Alung	88
4.	Lubuk Alung	Padang Panjang	67
5.	Padang Panjang	Kubu Karambia	30
6.	Bukittinggi	Padang Panjang	47
7.	Bukittinggi	Baso	41
8.	Payakumbuh	Piladang	36
9.	Solok	Ombilin	54
10.	Muaro Labuh	Ombilin	170
11.	Sawahlunto	Padang Ganting – Talawi	38
12.	Muaro Sijunjung	Setangkai	72
13.	Lubuk Sikaping	Kubu Karambia – Padang Panjang	126
14.	Tiku	Kubu Karambia – Padang Panjang	125
15.	Simpang IV	Kubu Karambia – Padang Panjang	210
16.	Sitiung	Setangkai – Muaro	169
17.	Air Bangis	Simpang IV	329

Sumber/Source: BPS Kabupaten Tanah Datar/BPS-Statistics of Tanah Datar Regency

## 1.2 Iklim/Climate

**Tabel 1.2.1 Rata-Rata Curah Hujan dan Hari Hujan Menurut Bulan di Kabupaten Tanah Datar, 2018**  
*Average of Precipitation and Rainy Days by Month in Tanah Datar Regency, 2018*

<b>Bulan/Month</b>	<b>Curah Hujan Precipitation (mm3)</b>	<b>Hari Hujan Rainy Days</b>
(1)	(2)	(3)
Januari/January	69,7	6,3
Februari/February	165,1	14,2
Maret/March	186,7	14,7
April/April	190,1	14,6
Mei/May	192,6	13,5
Juni/June	135,0	10,4
Juli/July	97,0	8,1
Agustus/August	99,8	7,5
September/September	146,6	9,5
Oktober/October	264,0	17,5
November/November	169,2	13,2
Desember/December	195,4	13,3

Sumber/Source: Dinas Pertanian Kabupaten Tanah Datar/Regional Agriculture of Tanah Datar Regency

**Tabel 1.2.2 Banyaknya Gempa Bumi Setiap Bulan di Kabupaten Tanah Datar, 2018**  
*Number of earthquake recorded by month in Tanah Datar Regency, 2018*

Bulan/Month	Gempa Lokal <i>Local earthquake</i>	Gempa dirasakan <i>The quake was felt</i>	Gempa di Luar Tanah Datar <i>Earthquake outside of Tanah Datar</i>
(1)	(2)	(3)	(4)
Januari/January	2	-	33
Februari/February	1	-	35
Maret/March	3	-	41
April/April	3	-	47
Mei/May	-	-	32
Juni/June	-	-	50
Juli/July	2	2	48
Agustus/August	-	2	54
September/September	-	-	37
Oktober/October	-	-	42
November/November	1	1	24
Desember/December	2	2	61

Sumber/Source: BMKG, Stasiun Geofisika Padang Panjang/BMKG, Padang Panjang Geophysics Station

## Geography and Climate

**Tabel 1.2.3 Banyaknya Sambaran Petir Setiap Bulan di Kabupaten Tanah Datar, 2018**  
*Number of clap recorded by month in Tanah Datar Regency, 2018*

Bulan/Month	Jumlah Sambaran Petir Number of clap recorded	
	CG+	CG-
(1)	(2)	(3)
Januari/January	11 142	37 481
Februari/February	36 594	116 619
Maret/March	57 800	319 262
April/April	76 175	438 908
Mei/May	60 029	449 995
Juni/June	31 662	207 478
Juli/July		Alat rusak
Agustus/August		Alat rusak
September/September	36 013	51 981
Oktober/October	120 982	248 580
November/November	14 260	22 476
Desember/December	24 885	37 508

Sumber/Source: BMKG, Stasiun Geofisika Padang Panjang/BMKG, Padang Panjang Geophysics Station

**Tabel 1.2.4** Frekuensi Bencana Alam yang Terjadi Menurut Jenis Bencana Alam di Kabupaten Tanah Datar, 2018  
*Natural Disaster Occurences by Category and Subdistrict, 2018*

	Kecamatan <i>Subdistrict</i>	Banjir <i>Flooding</i>	Tanah Longsor <i>Landslide</i>	Angin <i>Wind</i>	Lainnya <i>Others</i>
	(1)	(2)	(3)	(4)	(5)
1.	X Koto	4	6	2	2
2.	Batipuh	4	7	2	2
3.	Batipuah Selatan	4	6	2	1
4.	Pariangan	-	-	-	2
5.	Rambatan	-	3	-	3
6.	Lima Kaum	2	1	10	-
7.	Tanjung Emas	-	2	11	1
8.	Padang Ganting	-	1	-	4
9.	Lintau Buo	-	3	7	3
10.	Lintau Buo Utara	1	7	3	1
11.	Sungayang	-	4	-	3
12.	Sungai Tarab	-	2	6	1
13.	Salimpaung	-	4	-	1
14.	Tanjung Baru	-	4	1	1

Sumber/Source: Badan Penanggulangan Bencana Daerah Kabupaten Tanah Datar/Disaster Relief Agency of Tanah Datar Regency

## Geography and Climate

**Tabel 1.2.5 Nilai Kerugian Bencana Alam yang Terjadi Menurut Jenis Bencana Alam di Kabupaten Tanah Datar, 2018 (rupiah)**  
*Natural Disaster Occurrences and Economic loss by Subdistrict, 2018 (rupiah)*

	<b>Kecamatan Subdistrict</b>	<b>Banjir Flooding</b>	<b>Tanah Longsor Landslide</b>	<b>Angin Wind</b>	<b>Lainnya Others</b>
	(1)	(2)	(3)	(4)	(5)
1.	X Koto	1 100 000 000	840 000 000	30 000 000	20 000 000
2.	Batipuh	765 000 000	980 000 000	6 000 000	8 000 000
3.	Batipuah Selatan	850 000 000	139 000 000	15 000 000	7 000 000
4.	Pariangan	-	-	-	90 000 000
5.	Rambatan	-	50 000 000	-	14 000 000
6.	Lima Kaum	75 000 000	50 000 000	50 000 000	-
7.	Tanjung Emas	-	420 000 000	42 000 000	12 000 000
8.	Padang Ganting	-	250 000 000	-	20 000 000
9.	Lintau Buo	250 000 000	42 500 000	31 000 000	40 000 000
10.	Lintau Buo Utara	54 000 000 000	1 320 000 000	14 000 000	7 000 000
11.	Sungayang	-	524 000 000	-	12 000 000
12.	Sungai Tarab	-	280 000 000	24 500 000	6 000 000
13.	Salimpaung	-	20 000 000	-	8 000 000
14.	Tanjuang Baru	-	270 000 000	-	8 000 000

Sumber/Source: Badan Penanggulangan Bencana Daerah Kabupaten Tanah Datar/Disaster Relief Agency of Tanah Datar Regency

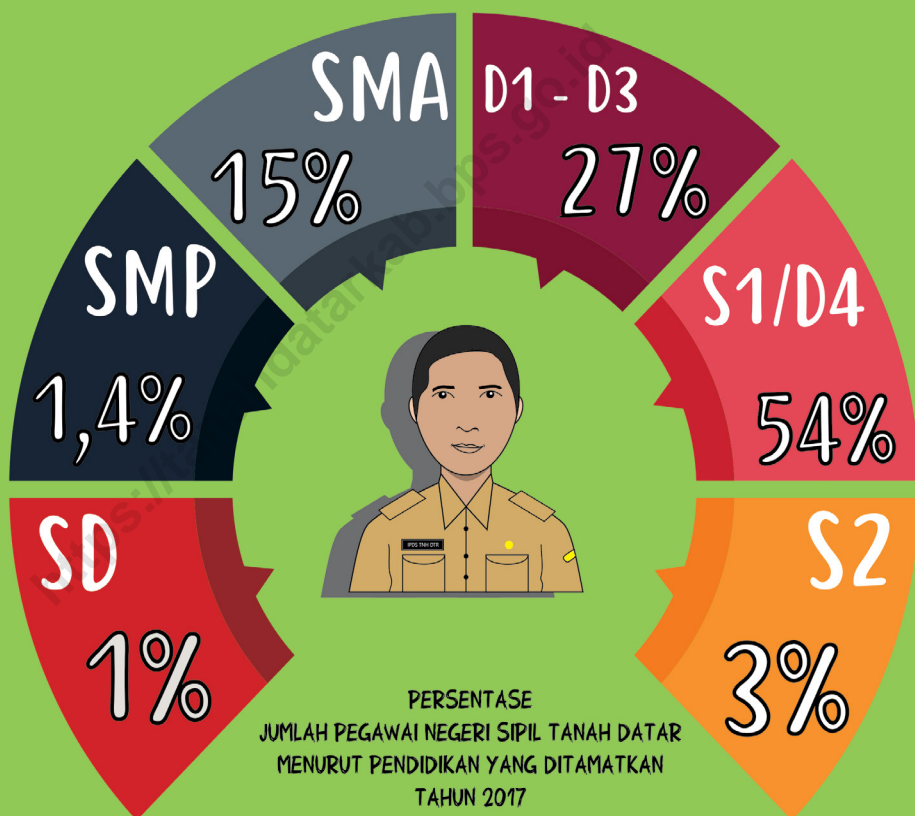
**Tabel 1.2.6** Frekuensi dan Nilai Kerugian Kebakaran yang Terjadi di Kabupaten Tanah Datar, 2018  
*Economic Losses Due to Natural Disaster by Category and Subdistrict, 2018*

<i>Kecamatan Subdistrict</i>		<i>Frekuensi Occurences</i>	<i>Nilai Kerugian Economic Loss (rupiah)</i>
(1)		(2)	(3)
1.	X Koto	5	2 160 000 000
2.	Batipuh	2	18 000 000
3.	Batipuah Selatan	2	400 000 000
4.	Pariangan	2	120 000 000
5.	Rambatan	6	160 000 000
6.	Lima Kaum	10	370 000 000
7.	Tanjung Emas	12	686 000 000
8.	Padang Ganting	1	5 000 000
9.	Lintau Buo	5	554 500 000
10.	Lintau Buo Utara	3	260 000 000
11.	Sungayang	-	-
12.	Sungai Tarab	3	950 000 000
13.	Salimpaung	3	585 000 000
14.	Tanjuang Baru	1	75 000 000

Sumber/Source: Satuan Polisi Pamong Praja dan Pemadam Kebakaran Kab. Tanah Datar/Civil police service and fire fighters of Tanah Datar Regency









1. Anggota Dewan Perwakilan Rakyat Daerah (DPRD) dipilih melalui pemilihan umum (pemilu) dan dilantik dalam masa jabatan lima tahun,
  2. Susunan pemerintahan Kabupaten Tanah Datar terdiri dari Bupati, Wakil Bupati, Sekretaris Daerah, Dinas, Badan, Kantor, dan Kecamatan.
  3. Struktur Organisasi Pemerintahan Daerah Kabupaten Tanah Datar mengalami perubahan di awal tahun 2017.
  4. Dinas di Kabupaten Tanah Datar terdiri dari Dinas Pendidikan dan Kebudayaan, Dinas Kesehatan, Dinas Kependudukan dan Pencatatan Sipil, Dinas Sosial, Pemberdayaan Perempuan, dan Perlindungan Anak, Dinas Pekerjaan Umum, Penataan Umum, dan Pertanahan, Dinas Koperasi Usaha Kecil dan Menengah, Perindustrian dan Perdagangan, Dinas Pangan dan Perikanan, Dinas Pertanian, Dinas Pariwisata Pemuda dan Olahraga, Dinas Perhubungan, Dinas Perpustakaan dan Kearsipan, Dinas Penanaman Modal, Pelayanan Terpadu Satu Pintu dan Tenaga Kerja, Dinas Perumahan Rakyat, Kawasan Pemukiman dan Pengawasan Hidup, dan Dinas Komunikasi dan Informatika.
  5. Badan di Kabupaten Tanah Datar terdiri dari Badan Kepegawaian dan Pengembangan Sumber Daya
1. *Regional House of Representatives (DPRD) members are elected through a general election and appointed for a five-years membership*
  2. *The government structure of Tanah Datar Regency consists of Bupati, vice Regent, Regional Secretary, Service, Board office and subdistrict.*
  3. *Government Structure in Tanah Datar Regency has been changes in 2017.*
  4. *Service of Tanah Datar Regency consist of Office of Education and Culture, Office of Health, Office of Population and Civil Registration, Office of Social, Women Empowerment, and Child Protection, Public Works Service, Industry and Commerce, Food and Fishery Service, Agriculture Service, Tourism, youth , and Sport Service, Transportation Services, Library and Archives Service, Investment Service, One Gate Service and Labor, Public Housing Services, Communication and Information Service*
  5. *A board of Tanah Datar Regency consist of Human Resources Development Board, Regoional Financial Board,*

## Government

1. Manusia, Badan Keuangan Daerah, Badan Penanggulangan Bencana Daerah, dan Badan Perencanaan, Penelitian, dan Pengembangan Daerah.
  2. Susunan Kantor di Pemerintahan Daerah terdiri dari Rumah Sakit Umum Daerah M. Ali Hanafiah Batusangkar, Kantor Kesatuan Bangsa dan Politik, serta Satuan Polisi Pamong Praja dan Pemadam Kebakaran.
  3. Kantor Kecamatan terdiri dari Kecamatan Sepuluh Koto, Kecamatan Batipuh, Kecamatan Batipuh Selatan, Kecamatan Pariangan, Kecamatan Rambatan, Kecamatan Lima Kaum, Kecamatan Tanjung Emas, Kecamatan Padang Ganting, Kecamatan Lintau Buo, Kecamatan Lintau Buo Utara, Kecamatan Sungayang, Kecamatan Sungai Tarab, Kecamatan Salimpaung, Kec. Tanjung Baru
1. *Regional Disaster and Management Board, and Regional Planning and Development Board.*
  2. *Office in Tanah Datar Regency consist of Regional Public Hospital M. Ali Hanafiah, Office of National unity and Politics, and Civil Police and Fire Fighter.*
  3. *Subdistrict in Tanah Datar Regency consist of Sepuluh Koto Subdistrict, Batipuh Subdistrict, Batipuh Selatan Subdistrict, Pariangan Subdistrict, Rambatan Subdistrict, Lima Kaum Subdistrict, Tanjung Emas Subdistrict, Padang Ganting Subdistrict, Lintau Buo Subdistrict, Sungayang Subdistrict, Sungai Tarab Subdistrict, Salimpaung Subdistrict, Tanjung Baru Subdistrict.*

Dengan semakin mantapnya diberlakukannya Undang-undang Otonomi Daerah di seluruh Indonesia, khususnya untuk Sumatera Barat, pemerintahan di tingkat Nagari sebagai penyelenggara pemerintahan terendah sudah berjalan dengan baik. Sampai akhir tahun 2018 Kabupaten Tanah Datar masih terdiri dari 75 nagari dan 395 jorong.

Periode 2015-2019 Kabupaten Tanah Datar dipimpin oleh Drs. H. Irdinansyah Tarmizi bersama dengan Zuldafri Darma berdasarkan hasil pemilihan umum kepala daerah tahun 2015.

Pemerintahan nagari merupakan satuan pemerintahan setingkat dengan kelurahan. Nagari ini hanya terdapat pada kabupaten-kabupaten di Provinsi Sumatera Barat. Model pemerintahan ini berlaku sejak dikeluarkannya Perda Tk. I No. 17 Tahun 2001. Pemerintahan di tingkat nagari merupakan pemerintahan di bawah kecamatan yang dipimpin oleh seorang wali nagari yang dipilih langsung oleh masyarakat, adapun pemerintahan di bawah nagari adalah jorong yang dipimpin oleh seorang wali jorong.

Dilihat dari potensi Pegawai Negeri Sipil (PNS) Menurut Satuan Kerja Perangkat Daerah (SKPD) di Kabupaten Tanah Datar, pada tahun 2018 tercatat ada sebanyak 5.688 orang. Dari jumlah tersebut, komposisi PNS berjenis kelamin laki-laki berjumlah 1.774 orang dan yang berjenis kelamin perempuan berjumlah 3.914 orang.

*The enforcement of Local Government law has resulted in a better governance practices. It also gives room to local government to implement its district practices. Until last 2018 in Tanah Datar Regency consist of 75 nagari and 395 jorong.*

*In 2015-2019 Tanah Datar Regency led by Drs. H. Irdinansyah Tarmizi together with Zuldafri Darma based on election result of regional heads in 2015.*

*In West Sumatera Province for example, the present Nagari Government administration, also known as Kelurahan in other region (village), characterizes the implementation of the abovementioned law. Such model of government administration has been in effect since the implementation of Perda Tk. I No 17/2001. According to the said Perda, village is a level of government administration under Kecamatan or subdistrict administration, headed by a Wali Nagari or head of village selected through local election. The lowest level of government administration is Jorong which is headed by Wali Jorong or head of jorong.*

*In 2017, the number of civil servants (commonly known as PNS) of all Satuan Kerja Perangkat Daerah or SKPD (Local Government Unit of Work) is 5,688, which consists of 1,774 male and 3,914 female personnels,*

*Based on educational background, 169 personnels (2.97%) hold S-2 Level (undergraduate), 3,151 personnels (55.40%) hold D-IV diploma or S-1 level (undergraduate), 754 personnels (13.26%) hold D-III 694 personnels (12.20%) hold D-I/D-II diploma, 789*

## Government

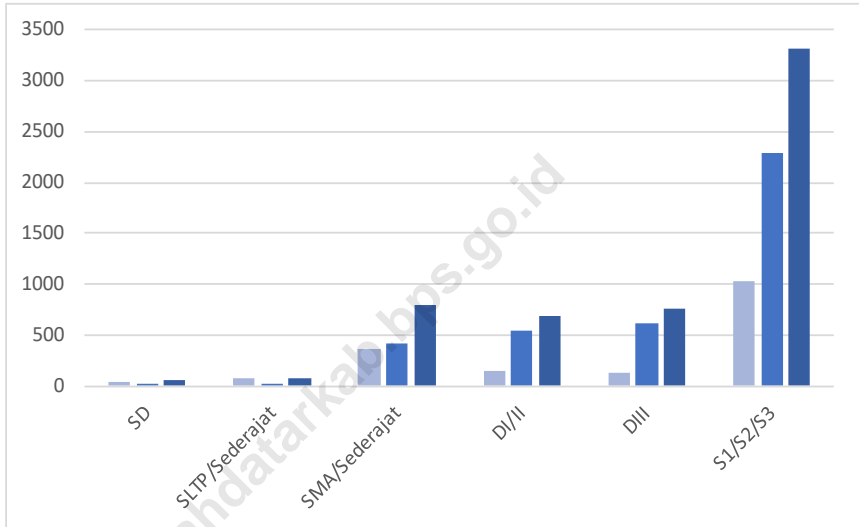
PNS menurut SKPD dilihat dari jenjang pendidikan yang ditamatkan, PNS di Kabupaten Tanah Datar didominasi oleh lulusan S2 sebanyak 169 atau sebesar 2,97 persen, diikuti S1/D.IV sebanyak 3.151 orang atau sebesar 55,40 persen, diikuti PNS tamatan DIII sebanyak 754 atau sebesar 13,26 persen, tamatan DI/DII sebanyak 694 orang atau 12,20 persen, tamatan SMA/ sederajat sebanyak 789 orang atau 13,87 persen, sedangkan PNS tamatan SD dan SLTP masing-masing hanya sebanyak 52 dan 79 orang.

Selain PNSD (Pegawai Sipil Negeri Daerah) di Kabupaten Tanah Datar juga terdapat instansi vertikal yang terdiri dari 10 instansi, instansi vertikal ini didominasi oleh Kementerian Agama sebanyak 889 atau sebesar 66,39 persen.

*personnels (13.87%) are senior high school graduate, 79 personnels are junior high school graduate, and 52 personnels are elementary school graduate,*

*In addition to PNSD (Regional Civil Servant) in Tanah Datar There are also vertical institutions consisting of 10 agencies, these vertical institutions dominated by the Ministry of Religious Affairs as much as 889 or by (66.39%).*

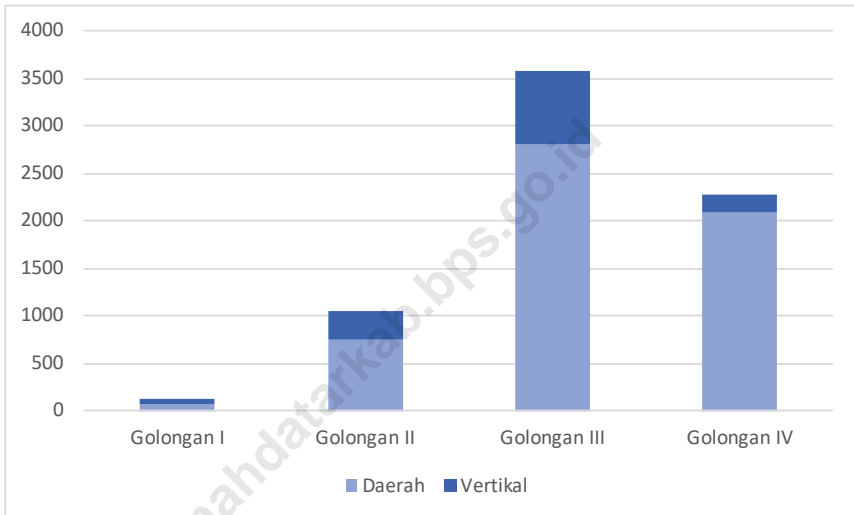
**Gambar 2.1.** Jumlah Pegawai Negeri Sipil Kabupaten Tanah Datar Menurut Tingkat Pendidikan yang Ditamatkan dan Jenis Kelamin, 2018  
*Pictures* Number of Civil Servant Tanah Datar Regency by Educational Attainment and Gender, 2018



Sumber/Source: Badan Kepegawaian dan Pengembangan Sumber Daya Manusia Kab. Tanah Datar/Employment agencies and human resources of Tanah Datar Regency

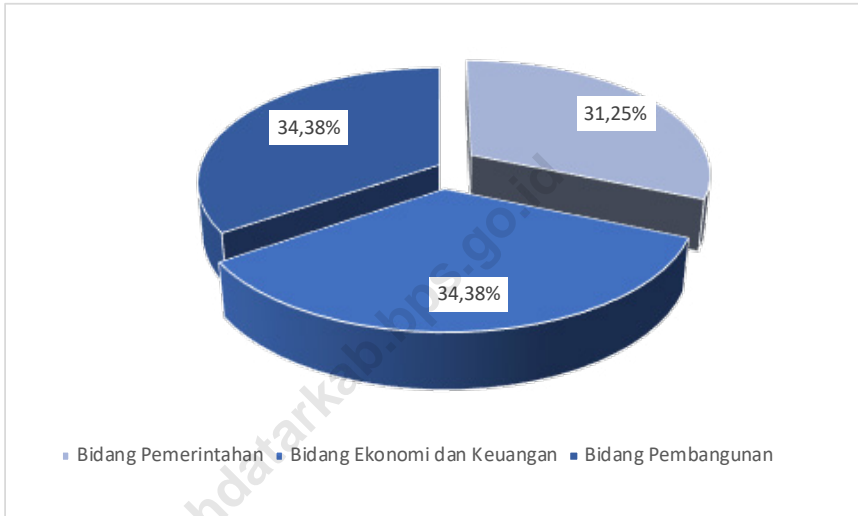


**Gambar 2.2.** Jumlah Pegawai Negeri Sipil Daerah dan Vertikal menurut Golongan, 2018  
*Pictures* **Number of Regional and Vertical Civil Servants by Group, 2018**



Sumber/Source: BPS-Kompilasi DDA/BPS-Compilation of DDA

**Gambar 2.3.** Jumlah Anggota Komisi Hasil Pemilu menurut Komisi, 2014-2019  
*Pictures Number of Members of the Election Result by Commission, 2014-2019*



Sumber/Source: Sekretariat DPRD Kabupaten Tanah Datar/Regional Council of Tanah Datar Regency Secretary Office



## 2.1 Wilayah Administratif/Administrative Area

**Tabel 2.1.1** Jumlah Nagari dan Jorong Menurut Kecamatan di Kabupaten Tanah Datar, 2018  
*Number of Villages and Jorong by Subdistrict in Tanah Datar Regency, 2018*

	Kecamatan <i>Subdistrict</i>	Nagari <i>Jorong</i>	Jorong
	(1)	(2)	(3)
1.	X Koto	9	41
2.	Batipuh	8	49
3.	Batipuah Selatan	4	17
4.	Pariangan	6	21
5.	Rambatan	5	33
6.	Lima Kaum	5	33
7.	Tanjung Emas	4	19
8.	Padang Ganting	2	7
9.	Lintau Buo	4	22
10.	Lintau Buo Utara	5	63
11.	Sungayang	5	14
12.	Sungai Tarab	10	32
13.	Salimpaung	6	27
14.	Tanjuang Baru	2	17
	<b>Tanah Datar</b>	<b>75</b>	<b>395</b>

Sumber/Source: BPS Kabupaten Tanah Datar/BPS-Statistics of Tanah Datar Regency

## Government

**Tabel 2.1.2 Nama-Nama Bupati Tanah Datar dan Masa Baktinya**  
*Table Tanah Datar Regency Heads and Terms in Office*

	<b>Nama</b> <i>Name</i>	<b>Masa Bakti</b> <i>Terms in Office</i>
	(1)	(2)
1.	Drs. Sidi Bakarudin, SH	1945 – 1950
2.	Ibrahim Dt. Pamuncak	1951 – 1959
3.	Soetoro	1959 – 1961
4.	Mahyudin Algamar	1961 – 1974
5.	Sulaiman Zulhudi	1974 – 1980
6.	H. Mohammad Nalis	1980 – 1985
7.	Ikasuma Hamid	1985 – 1995
8.	Masdar Saisa	1995 – 2000
9.	Masriadi Martunus	2000 – 2005
10.	M. Shadiq Pasadigoe	2005 – 2015
11.	Drs. H. Irdinansyah Tarmizi	2015 – sekarang

Sumber/Source: Bagian Pemerintahan, Hukum dan Politik Setda Kabupaten Tanah Datar/Governance, Law and Politics Section of Tanah Datar Regency Secretary Office

## 2.2 Sumber Daya Manusia/*Human Resources*

**Tabel 2.2.1** Jumlah Pegawai Negeri Sipil Daerah Menurut Jabatan dan Jenis Kelamin, 2018  
*Number of Civil Servants by Occupation and Gender, 2018*

Jabatan <i>Occupation</i>	2018		
	Laki-Laki <i>Male</i>	Perempuan <i>Female</i>	Jumlah <i>Total</i>
(1)	(2)	(3)	(4)
Fungsional Tertentu <i>Spesific Functional</i>	782	3 000	3 792
Fungsional Umum/Staf <i>General Functional</i>	665	705	1 370
Struktural/ <i>Structural</i>	317	209	526
Eselon V/ <i>5th Echelon</i>	-	-	-
Eselon IV/ <i>4th Echelon</i>	185	175	360
Eselon III/ <i>3th Echelon</i>	107	30	137
Eselon II/ <i>2th Echelon</i>	25	4	29
Eselon I/ <i>1th Echelon</i>	-	-	-
<b>Jumlah/Total</b>	1 774	3 914	5 688

Sumber/*Source*: Badan Kepegawaian dan Pengembangan Sumber Daya Manusia Kab. Tanah Datar/*Employment agencies and human resources of Tanah Datar Regency*

## Government

**Tabel 2.2.2 Jumlah Pegawai Negeri Sipil Daerah Menurut Tingkat Pendidikan dan Jenis Kelamin, 2018**  
*Number of Civil Servants by Educational Level and Gender, 2018*

Jabatan <i>Occupation</i>	2018		
	Laki-Laki <i>Male</i>	Perempuan <i>Female</i>	Jumlah <i>Total</i>
(1)	(2)	(3)	(4)
Sampai dengan SD <i>Up to Primary School</i>	41	11	52
SLTP/Sederajat <i>General/Vocational Junior High School</i>	68	11	79
SMA/Sederajat <i>General/Vocational Senior High School</i>	363	426	789
Diploma I, II/Akta I, II <i>Diploma I, II/Akta I, II</i>	143	548	694
Diploma III/Akta III/Sarjana Muda <i>Diploma III/Akta III/Bachelor</i>	130	624	754
Tingkat Sarjana/Doktor/Ph.D <i>University Graduates</i>	1 029	2 291	3 320
<b>Jumlah/Total</b>	<b>1 774</b>	<b>3 914</b>	<b>5 688</b>

Sumber/Source: Badan Kepegawaian dan Pengembangan Sumber Daya Manusia Kab. Tanah Datar/*Employment agencies and human resources of Tanah Datar Regency*

**Tabel 2.2.3** Jumlah Pegawai Negeri Sipil Daerah Menurut Tingkat Kepangkatan dan Jenis Kelamin, 2017-2018  
*Number of Civil Servants by Hierarchy and Gender, 2017-2018*

Jabatan Occupation	2017			2018		
	Laki-Laki Male	Perempuan Female	Jumlah Total	Laki-Laki Male	Perempuan Female	Jumlah Total
(1)	(2)	(3)	(4)	(2)	(3)	(4)
1. I/A (Juru Muda)	5	-	5	3	-	3
2. I/B (Juru Muda Tingkat I)	4	4	8	5	4	9
3. I/C (Juru)	34	7	41	22	5	27
4. I/D (Juru Tingkat I)	16	3	19	17	4	21
Golongan I / Range I	59	14	73	47	13	60
5. II/A (Pengatur Muda)	67	93	160	55	81	136
6. II/B (Pengatur Muda Tk. I)	78	67	145	78	71	149
7. II/C (Pengatur)	138	213	351	110	183	293
8. II/D (Pengatur Tingkat I)	55	173	228	68	98	166
Golongan II/Range II	338	546	884	311	433	744
9. III/A (Penata Muda)	184	660	844	174	694	868
10. III/B (Penata Muda Tk. I)	253	522	775	224	526	750
11. III/C (Penata)	162	322	484	165	301	466
12. III/D (Penata Tingkat I)	282	453	735	254	464	718
Golongan III/Range III	881	1 957	2 838	817	1 985	2 802
13. IV/A (Pembina)	558	1 483	2 041	498	1 374	1 872
14. IV/B (Pembina Tingkat I)	70	51	121	82	100	182
15. IV/C (Pembina Utama Muda)	21	10	31	18	9	27
16. IV/D (Pembina Utama Madya)	1	-	1	1	-	1
17. IV/E (Pembina Utama)	-	-	-	-	-	-
Golongan IV/Range IV	650	1 544	2 194	599	1 483	2 082
<b>Jumlah/Total</b>	<b>1 928</b>	<b>4 061</b>	<b>5 989</b>	<b>1 774</b>	<b>3 914</b>	<b>5 688</b>

Sumber/Source: Badan Kepegawaian dan Pengembangan Sumber Daya Manusia Kab. Tanah Datar/*Employment agencies and human resources of Tanah Datar Regency*



**Tabel 2.2.4 Jumlah Pegawai Negeri Sipil Daerah Menurut Organisasi Perangkat Daerah (OPD) dan Jenis Kelamin, 2018**  
*Number of Civil Servants by OPD and Gender, 2018*

Organisasi Perangkat Daerah (OPD)		Laki-Laki Male	Perempuan Female	Jumlah Total
(1)		(2)	(3)	(4)
<b>A. Sekretariat</b>				
1.	Sekretariat Daerah	89	49	138
2.	Sekretariat DPRD	17	9	25
<b>B. Badan</b>				
1.	Inspektorat	11	15	26
2.	Badan Perencanaan, Penelitian, dan Pengembangan	16	22	38
3.	Badan Kepegawaian dan Pengembangan SDM	17	16	33
4.	Badan Keuangan Daerah	37	26	63
5.	Badan Penanggulangan Bencana Daerah (BPBD)	20	5	25
<b>C. Dinas</b>				
1.	Dinas Pendidikan dan Kebudayaan	881	2 609	3 490
2.	Dinas Kesehatan	97	557	654
3.	Dinas Pekerjaan Umum, Penataan Ruang, dan Pertanahan	84	16	100
4.	Dinas Perumahan Rakyat, Kawasan Pemukiman, dan Lingkungan Hidup	19	12	31
5.	Satuan Polisi Pamong Praja dan Pemadam Kebakaran	59	4	63
6.	Dinas Sosial, Pemberdayaan Perempuan, dan Perlindungan Anak	17	20	37
7.	Dinas Kependudukan dan Pencatatan Sipil	14	18	32
8.	Dinas Pemberdayaan Masyarakat, Pengendalian Penduduk, dan Keluarga Bencana	23	14	37
9.	Dinas Perhubungan	32	9	41
10.	Dinas Komunikasi dan Informatika	15	12	27
11.	Dinas Penanaman Modal, Pelayanan Terpadu Satu Pintu, dan Tenaga Kerja	23	12	35
12.	Dinas Perpustakaan dan Kearsipan	7	15	22
13.	Dinas Pangan dan Perikanan	18	12	30
14.	Dinas Pariwisata, Pemuda, dan Olahraga	33	15	48
15.	Dinas Pertanian	60	61	121
16.	Dinas Koperasi UKM, Perindustrian, dan Perdagangan	24	22	46
17.	Rumah Sakit Umum Daerah	51	264	315

**Tabel 2.2.4 Lanjutan/Continued**  
Table

Organisasi Perangkat Daerah (OPD)		Laki-Laki Male	Perempuan Female	Jumlah Total
(1)	(2)	(3)	(4)	
D. Kantor				
1.	Kantor Kesatuan Bangsa dan Politik	6	5	11
E. Kantor Camat				
1.	Kantor Camat X Koto	10	9	19
2.	Kantor Camat Batipuh	9	4	13
3.	Kantor Camat Pariangan	7	7	14
4.	Kantor Camat Rambatan	9	5	14
5.	Kantor Camat Lima Kaum	5	10	15
6.	Kantor Camat Tanjung Emas	6	8	14
7.	Kantor Camat Sungayang	8	4	12
8.	Kantor Camat Sungai Tarab	9	6	15
9.	Kantor Camat Salimpaung	6	9	15
10.	Kantor Camat Lintau Buo Utara	6	7	13
11.	Kantor Camat Lintau Buo	6	9	15
12.	Kantor Camat Padang Ganting	9	5	14
13.	Kantor Camat Tanjung Baru	8	6	14
14.	Kantor Camat Batipuah Selatan	6	6	12
Jumlah / Total		1 774	3 914	5 688

Sumber/Source: Badan Kepegawaian dan Pengembangan Sumber Daya Manusia Kab. Tanah Datar/*Employment agencies and human resources of Tanah Datar Regency*

**Tabel 2.2.5 Jumlah Pegawai Negeri Sipil Laki-Laki Menurut OPD dan Pendidikan, 2018**  
*Number of Male Civil Servants by OPD and Education, 2018*

Organisasi Perangkat Daerah (OPD)		Pendidikan/Education							Jumlah Total
		SD	SLTP	SLTA	D I D II	D III	D IV S1	S-2	
(1)		(2)	(3)	(4)	(5)	(6)	(7)	(8)	(9)
<b>A. Sekretariat</b>									
1.	Sekretariat Daerah	3	3	22	-	5	47	9	89
2.	Sekretariat DPRD	1	-	2	-	2	10	2	17
<b>B. Badan</b>									
1.	Inspektorat	-	-	1	-	1	9	1	11
2.	Badan Perencanaan, Penelitian, dan Pengembangan	-	-	2	-	-	9	5	16
3.	Badan Kepegawaian dan Pengembangan SDM	-	-	5	-	3	5	4	17
4.	Badan Keuangan Daerah	-	-	10	-	6	18	3	37
5.	Badan Penanggulangan Bencana Daerah (BPBD)	-	-	3	-	1	16	-	20
<b>C. Dinas</b>									
1.	Dinas Pendidikan dan Kebudayaan	19	37	94	136	40	526	29	881
2.	Dinas Kesehatan	2	3	25	2	29	30	6	97
3.	Dinas Pekerjaan Umum, Penataan Ruang, dan Pertanahan	6	4	38	-	1	30	5	84
4.	Dinas Perumahan Rakyat, Kawasan Pemukiman, dan Lingkungan Hidup	-	2	6	-	-	6	5	19
5.	Satuan Polisi Pamong Praja dan Pemadam Kebakaran	2	7	29	2	3	15	1	59
6.	Dinas Sosial, Pemberdayaan Perempuan, dan Perlindungan Anak	-	-	5	-	2	10	-	17
7.	Dinas Kependudukan dan Pencatatan Sipil	-	1	2	-	2	8	1	14
8.	Dinas Pemberdayaan Masyarakat, Pengendalian Penduduk, dan Keluarga Bencana	-	1	7	-	-	14	1	23
9.	Dinas Perhubungan	-	-	9	3	3	16	1	32
10.	Dinas Komunikasi dan Informatika	-	-	3	-	-	11	1	15
11.	Dinas Penanaman Modal, Pelayanan Terpadu Satu Pintu, dan Tenaga Kerja	-	-	5	-	2	11	5	23
12.	Dinas Perpustakaan dan Kearsipan	-	-	2	-	-	5	-	7
13.	Dinas Pangan dan Perikanan	-	-	4	-	-	12	2	18
14.	Dinas Pariwisata, Pemuda, dan Olahraga	3	1	8	-	2	19	-	33
15.	Dinas Pertanian	-	-	19	-	6	34	1	60
16.	Dinas Koperasi UKM, Perindustrian, dan Perdagangan	3	4	10	-	1	5	1	24
17.	Rumah Sakit Umum Daerah	1	1	9	-	15	19	6	51

**Tabel 2.2.5 Lanjutan/Continued**  
Table

Organisasi Perangkat Daerah (OPD)	Pendidikan/Education							Jumlah Total
	SD	SLTP	SLTA	D I D II	D III	D IV S1	S-2	
(1)	(2)	(3)	(4)	(5)	(6)	(7)	(8)	(9)
D. Kantor								
1. Kantor Kesatuan Bangsa dan Politik	-	-	2	-	-	3	1	6
E. Kantor Camat								
1. Kantor Camat X Koto	-	-	5	-	1	3	1	10
2. Kantor Camat Batipuh	-	-	4	-	1	3	1	9
3. Kantor Camat Pariangan	-	-	3	-	1	2	1	7
4. Kantor Camat Rambatan	-	-	3	-	-	6	-	9
5. Kantor Camat Lima Kaum	-	1	2	-	-	2	-	5
6. Kantor Camat Tanjung Emas	-	-	2	-	-	4	-	6
7. Kantor Camat Sungayang	-	-	2	-	-	5	1	8
8. Kantor Camat Sungai Tarab	-	1	4	-	-	4	-	9
9. Kantor Camat Salimpaung	-	1	3	-	1	-	1	6
10. Kantor Camat Lintau Buo Utara	-	1	3	-	-	2	-	6
11. Kantor Camat Lintau Buo	1	-	2	-	1	2	-	6
12. Kantor Camat Padang Ganting	-	-	4	-	-	5	-	9
13. Kantor Camat Tanjung Baru	-	-	2	-	1	5	-	8
14. Kantor Camat Batipuah Selatan	-	-	2	-	-	4	-	6
Jumlah / Total	41	68	363	143	130	934	95	1 774

Sumber/Source: Badan Kepegawaian dan Pengembangan Sumber Daya Manusia Kab. Tanah Datar/*Employment agencies and human resources of Tanah Datar Regency*

**Tabel 2.2.6 Jumlah Pegawai Negeri Sipil Perempuan Menurut OPD dan Pendidikan, 2018**  
*Number of Female Civil Servants by OPD and Education, 2018*

Organisasi Perangkat Daerah (OPD)	Pendidikan/Education							Jumlah Total
	SD	SLTP	SLTA	D I D II	D III	D IV S1	S-2	
(1)	(2)	(3)	(4)	(5)	(6)	(7)	(8)	(9)
<b>A. Sekretariat</b>								
1. Sekretariat Daerah	-	1	10	-	5	23	10	49
2. Sekretariat DPRD	-	-	1	-	-	8	-	9
<b>B. Badan</b>								
1. Inspektorat	-	-	1	-	2	12	-	15
2. Badan Perencanaan, Penelitian, dan Pengembangan	-	-	2	-	1	12	7	22
3. Badan Kepegawaian dan Pengembangan SDM	-	-	-	-	1	13	2	16
4. Badan Keuangan Daerah	-	-	6	-	4	13	3	26
5. Badan Penanggulangan Bencana Daerah (BPBD)	-	-	2	-	1	2	-	5
<b>C. Dinas</b>								
1. Dinas Pendidikan dan Kebudayaan	1	2	214	523	88	1 761	20	2 609
2. Dinas Kesehatan	2	1	63	24	353	109	5	557
3. Dinas Pekerjaan Umum, Penataan Ruang, dan Pertanahan	-	-	7	-	-	8	1	16
4. Dinas Perumahan Rakyat, Kawasan Pemukiman, dan Lingkungan Hidup	-	-	2	-	1	7	2	12
5. Satuan Polisi Pamong Praja dan Pemadam Kebakaran	-	-	1	-	1	2	-	4
6. Dinas Sosial, Pemberdayaan Perempuan, dan Perlindungan Anak	-	-	1	1	-	17	1	20
7. Dinas Kependudukan dan Pencatatan Sipil	-	-	1	-	3	12	2	18
8. Dinas Pemberdayaan Masyarakat, Pengendalian Penduduk, dan Keluarga Bencana	-	-	2	-	1	10	1	14
9. Dinas Perhubungan	-	-	1	-	1	7	-	9
10. Dinas Komunikasi dan Informatika	-	-	2	-	5	4	1	12
11. Dinas Penanaman Modal, Pelayanan Terpadu Satu Pintu, dan Tenaga Kerja	-	-	3	-	1	8	-	12
12. Dinas Perpustakaan dan Kearsipan	-	-	5	-	4	6	-	15
13. Dinas Pangan dan Perikanan	-	-	-	-	2	9	1	12
14. Dinas Pariwisata, Pemuda, dan Olahraga	-	-	5	-	3	6	1	15
15. Dinas Pertanian	-	1	18	-	3	37	2	61
16. Dinas Koperasi UKM, Perindustrian, dan Perdagangan	-	-	9	-	-	13	-	22
17. Rumah Sakit Umum Daerah	8	5	31	3	130	72	15	264

**Tabel 2.2.6 Lanjutan/Continued**  
**Table**

Organisasi Perangkat Daerah (OPD)	Pendidikan/Education							Jumlah Total
	SD	SLTP	SLTA	D I D II	D III	D IV S1	S-2	
(1)	(2)	(3)	(4)	(5)	(6)	(7)	(8)	(9)
D. Kantor								
1. Kantor Kesatuan Bangsa dan Politik	-	-	-	-	2	3	-	5
E. Kantor Camat								
1. Kantor Camat X Koto	-	-	3	-	2	4	-	9
2. Kantor Camat Batipuh	-	-	-	-	-	4	-	4
3. Kantor Camat Pariangan	-	-	3	-	1	3	-	7
4. Kantor Camat Rambatan	-	-	1	-	-	4	-	5
5. Kantor Camat Lima Kaum	-	-	5	-	-	5	-	10
6. Kantor Camat Tanjung Emas	-	-	5	-	1	2	-	8
7. Kantor Camat Sungayang	-	-	2	-	1	1	-	4
8. Kantor Camat Sungai Tarab	-	-	3	-	-	3	-	6
9. Kantor Camat Salimpaung	-	-	3	-	-	6	-	9
10. Kantor Camat Lintau Buo Utara	-	-	4	-	1	2	-	7
11. Kantor Camat Lintau Buo	-	-	5	-	2	2	-	9
12. Kantor Camat Padang Ganting	-	1	1	-	1	2	-	5
13. Kantor Camat Tanjung Baru	-	-	1	-	2	3	-	6
14. Kantor Camat Batipuah Selatan	-	-	3	-	1	2	-	6
Jumlah / Total	11	11	426	548	624	2 217	74	3 914

Sumber/Source: Badan Kepegawaian dan Pengembangan Sumber Daya Manusia Kab. Tanah Datar/*Employment agencies and human resources of Tanah Datar Regency*

**Tabel 2.2.7 Jumlah Pegawai Negeri Sipil Menurut OPD dan Pendidikan, 2018**  
*Table Number of Civil Servants by OPD and Education, 2018*

Organisasi Perangkat Daerah (OPD)		Pendidikan/Education							Jumlah Total
		SD	SLTP	SLTA	D I D II	D III	D IV S1	S-2	
(1)		(2)	(3)	(4)	(5)	(6)	(7)	(8)	(9)
A. Sekretariat									
1.	Sekretariat Daerah	3	4	32	-	10	71	19	138
2.	Sekretariat DPRD	1	-	3	-	2	18	2	26
B. Badan									
1.	Dinas Pendidikan dan Kebudayaan	-	-	2	-	3	20	1	26
2.	Dinas Kesehatan	-	-	4	-	1	21	12	38
3.	Dinas Pekerjaan Umum, Penataan Ruang, dan Pertanahan	-	-	5	-	4	18	6	33
4.	Dinas Perumahan Rakyat, Kawasan Pemukiman, dan Lingkungan Hidup	-	-	16	-	10	31	6	63
5.	Satuan Polisi Pamong Praja dan Pemadam Kebakaran	-	-	5	-	2	18	-	25
C. Dinas									
1.	Dinas Pendidikan dan Kebudayaan	20	39	308	659	128	2 287	49	3 490
2.	Dinas Kesehatan	4	4	88	26	382	139	11	654
3.	Dinas Pekerjaan Umum, Penataan Ruang, dan Pertanahan	6	4	45	-	1	38	6	100
4.	Dinas Perumahan Rakyat, Kawasan Pemukiman, dan Lingkungan Hidup	-	2	8	-	1	13	7	31
5.	Satuan Polisi Pamong Praja dan Pemadam Kebakaran	2	7	30	2	4	17	1	63
6.	Dinas Sosial, Pemberdayaan Perempuan, dan Perlindungan Anak	-	-	6	1	2	27	1	37
7.	Dinas Kependudukan dan Pencatatan Sipil	-	1	3	-	5	20	3	32
8.	Dinas Pemberdayaan Masyarakat, Pengendalian Penduduk, dan Keluarga Bencana	-	1	9	-	1	24	2	37
9.	Dinas Perhubungan	-	-	10	3	4	23	1	41
10.	Dinas Komunikasi dan Informatika	-	-	5	-	5	15	2	27
11.	Dinas Penanaman Modal, Pelayanan Terpadu Satu Pintu, dan Tenaga Kerja	-	-	8	-	3	19	5	35
12.	Dinas Perpustakaan dan Kearsipan	-	-	7	-	4	11	-	22
13.	Dinas Pangan dan Perikanan	-	-	4	-	2	21	3	30
14.	Dinas Pariwisata, Pemuda, dan Olahraga	3	1	13	-	5	25	1	48
15.	Dinas Pertanian	-	1	37	-	9	71	3	121
16.	Dinas Koperasi UKM, Perindustrian, dan Perdagangan	3	4	19	-	1	18	1	46
17.	Rumah Sakit Umum Daerah	9	6	40	3	145	91	21	315

**Tabel 2.2.7 Lanjutan/Continued**  
Table

Organisasi Perangkat Daerah (OPD)	Pendidikan/Education							Jumlah Total
	SD	SLTP	SLTA	D I D II	D III	D IV S1	S-2	
(1)	(2)	(3)	(4)	(5)	(6)	(7)	(8)	(9)
D. Kantor								
1. Kantor Kesatuan Bangsa dan Politik	-	-	2	-	2	6	1	11
E. Kantor Camat								
1. Kantor Camat X Koto	-	-	8	-	3	7	1	19
2. Kantor Camat Batipuh	-	-	4	-	1	7	1	13
3. Kantor Camat Pariangan	-	-	6	-	2	5	1	14
4. Kantor Camat Rambatan	-	-	4	-	-	14	-	14
5. Kantor Camat Lima Kaum	-	1	7	-	-	7	-	15
6. Kantor Camat Tanjung Emas	-	-	7	-	1	6	-	14
7. Kantor Camat Sungayang	-	-	4	-	1	6	1	12
8. Kantor Camat Sungai Tarab	-	1	7	-	-	7	-	15
9. Kantor Camat Salimpaung	-	1	6	-	1	6	1	15
10. Kantor Camat Lintau Buo Utara	-	1	7	-	1	4	-	13
11. Kantor Camat Lintau Buo	1	-	6	-	3	4	-	14
12. Kantor Camat Padang Ganting	-	1	5	-	1	7	-	14
13. Kantor Camat Tanjung Baru	-	-	3	-	3	8	-	14
14. Kantor Camat Batipuah Selatan	-	-	5	-	1	6	-	12
Jumlah / Total	52	79	789	694	754	3 151	169	5 688

Sumber/Source: Badan Kepegawaian dan Pengembangan Sumber Daya Manusia Kab. Tanah Datar/*Employment agencies and human resources of Tanah Datar Regency*



**Tabel 2.2.8 Jumlah Pegawai Negeri Sipil Menurut OPD, Eselon, dan Jenis Kelamin, 2018**  
*Number of Male Civil Servants by OPD, Echelon and Gender, 2018*

Organisasi Perangkat Daerah (OPD)		Eselon/Echelon							
		II		III		IV		V	
		L/M	P/F	L/M	P/F	L/M	P/F	L/M	P/F
(1)	(2)	(3)	(4)	(5)	(6)	(7)	(8)	(9)	
<b>A. Sekretariat</b>									
1.	Sekretariat Daerah	6	1	5	2	19	7	-	-
2.	Sekretariat DPRD	1	-	3	-	3	6	-	-
<b>B. Badan</b>									
1.	Dinas Pendidikan dan Kebudayaan	1	-	3	1	-	3	-	-
2.	Dinas Kesehatan	1	-	2	3	5	9	-	-
3.	Dinas Pekerjaan Umum, Penataan Ruang, dan Pertanahan	1	-	3	1	4	7	-	-
4.	Dinas Perumahan Rakyat, Kawasan Pemukiman, dan Lingkungan Hidup	1	-	6	1	10	10	-	-
5.	Satuan Polisi Pamong Praja dan Pemadam Kebakaran	1	-	4	-	7	1	-	-
<b>C. Dinas</b>									
1.	Dinas Pendidikan dan Kebudayaan	1	-	4	2	9	8	-	-
2.	Dinas Kesehatan	-	1	4	-	2	12	-	-
3.	Dinas Pekerjaan Umum, Penataan Ruang, dan Pertanahan	1	-	5	1	12	3	-	-
4.	Dinas Perumahan Rakyat, Kawasan Pemukiman, dan Lingkungan Hidup	-	1	4	1	6	7	-	-
5.	Satuan Polisi Pamong Praja dan Pemadam Kebakaran	1	-	3	-	9	2	-	-
6.	Dinas Sosial, Pemberdayaan Perempuan, dan Perlindungan Anak	1	-	3	2	4	10	-	-
7.	Dinas Kependudukan dan Pencatatan Sipil	-	1	4	1	4	7	-	-
8.	Dinas Pemberdayaan Masyarakat, Pengendalian Penduduk, dan Keluarga Bencana	1	-	1	3	8	2	-	-
9.	Dinas Perhubungan	1	-	3	-	4	3	-	-
10.	Dinas Komunikasi dan Informatika	1	-	3	-	7	3	-	-
11.	Dinas Penanaman Modal, Pelayanan Terpadu Satu Pintu, dan Tenaga Kerja	1	-	5	-	9	5	-	-
12.	Dinas Perpustakaan dan Kearsipan	1	-	1	2	3	4	-	-
13.	Dinas Pangan dan Perikanan	1	-	4	-	3	7	-	-
14.	Dinas Pariwisata, Pemuda, dan Olahraga	1	-	4	1	10	4	-	-
15.	Dinas Pertanian	1	-	4	2	5	10	-	-
16.	Dinas Koperasi UKM, Perindustrian, dan Perdagangan	1	-	0	2	6	5	-	-
17.	Rumah Sakit Umum Daerah	-	-	4	1	4	4	-	-

**Tabel 2.2.8 Lanjutan/Continued**  
Table

Organisasi Perangkat Daerah (OPD)	Eselon/Echelon							
	II		III		IV		V	
	L/M	P/F	L/M	P/F	L/M	P/F	L/M	P/F
(1)	(2)	(3)	(4)	(5)	(6)	(7)	(8)	(9)
D. Kantor								
1. Kantor Kesatuan Bangsa dan Politik	-	-	1	-	1	2	-	-
E. Kantor Camat								
1. Kantor Camat X Koto	-	-	2	-	3	3	-	-
2. Kantor Camat Batipuh	-	-	2	-	3	2	-	-
3. Kantor Camat Pariangan	-	-	2	-	-	2	-	-
4. Kantor Camat Rambatan	-	-	1	1	3	3	-	-
5. Kantor Camat Lima Kaum	-	-	1	1	1	3	-	-
6. Kantor Camat Tanjung Emas	-	-	2	-	1	3	-	-
7. Kantor Camat Sungayang	-	-	2	-	3	2	-	-
8. Kantor Camat Sungai Tarab	-	-	1	1	4	2	-	-
9. Kantor Camat Salimpaung	-	-	1	1	1	4	-	-
10. Kantor Camat Lintau Buo Utara	-	-	2	-	-	4	-	-
11. Kantor Camat Lintau Buo	-	-	2	-	2	1	-	-
12. Kantor Camat Padang Ganting	-	-	2	-	3	2	-	-
13. Kantor Camat Tanjuang Baru	-	-	2	-	4	1	-	-
14. Kantor Camat Batipuah Selatan	-	-	2	-	3	2	-	-
<b>Jumlah / Total</b>	25	4	107	30	185	175	0	0

Sumber/Source: Badan Kepegawain dan Pengembangan Sumber Daya Manusia Kab. Tanah Datar/*Employment agencies and human resources of Tanah Datar Regency*

**Tabel 2.2.9 Jumlah Pegawai Negeri Sipil Menurut OPD, Golongan, dan Jenis Kelamin, 2018**  
*Number of Male Civil Servants by OPD, Grade and Gender, 2018*

Organisasi Perangkat Daerah (OPD)		Golongan/Grade							
		I		II		III		IV	
		L/M	P/F	L/M	P/F	L/M	P/F	L/M	P/F
(1)	(2)	(3)	(4)	(5)	(6)	(7)	(8)	(9)	
<b>A. Sekretariat</b>									
1.	Sekretariat Daerah	2	-	19	7	49	41	15	3
2.	Sekretariat DPRD	-	-	1	-	11	9	4	-
<b>B. Badan</b>									
1.	Dinas Pendidikan dan Kebudayaan	-	-	1	-	6	12	4	3
2.	Dinas Kesehatan	-	-	2	-	11	14	4	8
3.	Dinas Pekerjaan Umum, Penataan Ruang, dan Pertanahan	-	-	1	1	11	14	5	1
4.	Dinas Perumahan Rakyat, Kawasan Pemukiman, dan Lingkungan Hidup	-	-	7	3	24	22	5	1
5.	Satuan Polisi Pamong Praja dan Pemadam Kebakaran	-	-	2	1	13	4	5	-
<b>C. Dinas</b>									
1.	Dinas Pendidikan dan Kebudayaan	16	-	113	195	290	1025	462	1389
2.	Dinas Kesehatan	4	3	26	144	62	382	5	28
3.	Dinas Pekerjaan Umum, Penataan Ruang, dan Pertanahan	7	-	24	1	50	14	3	1
4.	Dinas Perumahan Rakyat, Kawasan Pemukiman, dan Lingkungan Hidup	1	-	4	1	11	10	3	1
5.	Satuan Polisi Pamong Praja dan Pemadam Kebakaran	1	-	29	-	26	4	3	-
6.	Dinas Sosial, Pemberdayaan Perempuan, dan Perlindungan Anak	-	-	4	-	9	16	4	4
7.	Dinas Kependudukan dan Pencatatan Sipil	-	-	2	-	8	15	4	3
8.	Dinas Pemberdayaan Masyarakat, Pengendalian Penduduk, dan Keluarga Bencana	-	-	4	2	17	9	2	3
9.	Dinas Perhubungan	-	-	12	-	16	9	4	-
10.	Dinas Komunikasi dan Informatika	-	-	2	1	9	11	4	-
11.	Dinas Penanaman Modal, Pelayanan Terpadu Satu Pintu, dan Tenaga Kerja	-	-	-	3	17	9	6	-
12.	Dinas Perpustakaan dan Kearsipan	-	-	-	6	5	7	2	2
13.	Dinas Pangan dan Perikanan	-	-	4	-	9	11	5	1
14.	Dinas Pariwisata, Pemuda, dan Olahraga	3	-	6	2	19	12	5	1
15.	Dinas Pertanian	-	-	9	8	38	43	13	10
16.	Dinas Koperasi UKM, Perindustrian, dan Perdagangan	3	-	6	2	13	18	2	2
17.	Rumah Sakit Umum Daerah	1	9	9	33	31	203	10	19

**Tabel 2.2.9 Lanjutan/Continued**  
Table

Organisasi Perangkat Daerah (OPD)	Golongan/Grade							
	I		II		III		IV	
	L/M	P/F	L/M	P/F	L/M	P/F	L/M	P/F
(1)	(2)	(3)	(4)	(5)	(6)	(7)	(8)	(9)
D. Kantor								
1. Kantor Kesatuan Bangsa dan Politik	-	-	1	1	4	4	1	-
E. Kantor Camat								
1. Kantor Camat X Koto	-	-	2	3	7	6	1	-
2. Kantor Camat Batipuh	-	-	2	-	6	4	1	-
3. Kantor Camat Pariangan	-	-	2	4	3	3	2	-
4. Kantor Camat Rambatan	-	-	1	-	7	5	1	-
5. Kantor Camat Lima Kaum	1	-	-	-	3	9	1	1
6. Kantor Camat Tanjung Emas	-	-	1	1	3	7	2	-
7. Kantor Camat Sungayang	-	-	1	1	4	3	3	-
8. Kantor Camat Sungai Tarab	1	-	3	2	4	3	1	1
9. Kantor Camat Salimpaung	1	-	3	1	2	7	-	1
10. Kantor Camat Lintau Buo Utara	-	-	2	3	2	4	2	-
11. Kantor Camat Lintau Buo	1	-	1	3	3	5	1	-
12. Kantor Camat Padang Ganting	-	1	3	-	4	4	2	-
13. Kantor Camat Tanjung Baru	-	-	1	1	6	5	1	-
14. Kantor Camat Batipuah Selatan	-	-	1	3	4	3	1	-
Jumlah / Total	47	13	311	433	817	1985	599	1483

Sumber/Source: Badan Kepegawaian dan Pengembangan Sumber Daya Manusia Kab. Tanah Datar/*Employment agencies and human resources of Tanah Datar Regency*

## Government

**Tabel 2.2.10 Jumlah Pegawai Negeri Sipil Laki-Laki pada Instansi Vertikal menurut Golongan, 2018**  
*Number of Male Civil Servants of Vertical Departments by Grade, 2018*

	Kantor Office	Gol I	Gol II	Gol III	Gol IV	Jumlah Total
	(1)	(2)	(3)	(4)	(5)	(6)
1.	Kementerian Agama	4	35	199	47	285
2.	Badan Pusat Statistik	-	3	7	2	12
3.	Badan Pertanahan Nasional	-	4	8	1	13
4.	Pengadilan Negeri	-	2	16	2	20
5.	Pengadilan Agama Batusangkar	-	2	5	7	14
6.	Kejaksaan Negeri	-	4	14	1	19
7.	Balai Pelestarian Cagar Budaya	3	28	29	3	63
8.	Rumah Tahanan Negara	-	12	12	-	24
9.	Kepolisian Resort Tanah Datar	-	3	3	-	6
10.	Kodim 0307	52	130	12	3	197
<b>Jumlah / Total</b>		59	223	305	66	653

Sumber/Source: BPS-Kompilasi DDA/BPS-Compilation of DDA

**Tabel 2.2.11 Jumlah Pegawai Negeri Sipil Perempuan pada Instansi Vertikal menurut Golongan, 2018**  
*Number of Female Civil Servants of Vertical Departments by Grade, 2018*

	Kantor Office	Gol I	Gol II	Gol III	Gol IV	Jumlah Total
	(1)	(2)	(3)	(4)	(5)	(6)
1.	Kementerian Agama	2	68	420	114	604
2.	Badan Pusat Statistik	-	3	5	-	8
3.	Badan Pertanahan Nasional	-	-	7	-	7
4.	Pengadilan Negeri	-	-	7	-	7
5.	Pengadilan Agama Batusangkar	1	1	7	6	15
6.	Kejaksaan Negeri	-	1	11	-	12
7.	Balai Pelestarian Cagar Budaya	1	2	10	-	13
8.	Rumah Tahanan Negara	-	2	5	-	7
9.	Kepolisian Resort Tanah Datar	-	3	6	-	9
10.	Kodim 0307	-	3	1	-	4
<b>Jumlah / Total</b>		<b>4</b>	<b>83</b>	<b>479</b>	<b>120</b>	<b>686</b>

Sumber/Source: BPS-Kompilasi DDA/BPS-Compilation of DDA

## Government

**Tabel 2.2.12 Jumlah Pegawai Negeri Sipil pada Instansi Vertikal menurut Golongan, 2018**  
*Number of Civil Servants of Vertical Departments by Grade, 2018*

	Kantor Office	Gol I	Gol II	Gol III	Gol IV	Jumlah Total
	(1)	(2)	(3)	(4)	(5)	(6)
1.	Kementerian Agama	6	103	619	161	889
2.	Badan Pusat Statistik	-	6	12	2	20
3.	Badan Pertanahan Nasional	-	4	15	1	20
4.	Pengadilan Negeri	-	2	23	2	27
5.	Pengadilan Agama Batusangkar	1	3	12	13	29
6.	Kejaksaan Negeri	-	5	25	1	31
7.	Balai Pelestarian Cagar Budaya	4	30	39	3	76
8.	Rumah Tahanan Negara	-	14	17	-	31
9.	Kepolisian Resort Tanah Datar	-	6	9	-	15
10.	Kodim 0307	52	133	13	3	201
<b>Jumlah / Total</b>		<b>63</b>	<b>306</b>	<b>784</b>	<b>186</b>	<b>1339</b>

Sumber/Source: BPS-Kompilasi DDA/BPS-Compilation of DDA

**Tabel 2.2.13 Jumlah Pegawai Negeri Sipil Laki-Laki pada Instansi Vertikal menurut Pendidikan, 2018**  
*Number of Male Civil Servants of Vertical Departments by Education, 2018*

	Kantor Office	SD	SLTP	SLTA	DI D III	D IV S1	S2 S3	Jumlah Total
	(1)	(2)	(3)	(4)	(5)	(6)	(7)	(8)
1.	Kementerian Agama	2	3	23	8	209	40	285
2.	Badan Pusat Statistik	-	-	6	-	4	2	12
3.	Badan Pertanahan Nasional	-	-	-	1	4	5	13
4.	Pengadilan Negeri	-	-	5	-	12	3	20
5.	Pengadilan Agama Batusangkar	-	-	3	1	6	4	14
6.	Kejaksaan Negeri	-	1	3	-	9	6	19
7.	Balai Pelestarian Cagar Budaya	3	2	36	2	16	4	63
8.	Rumah Tahanan Negara	-	-	15	-	9	-	24
9.	Kepolisian Resort Tanah Datar	-	1	4	-	-	1	6
10.	Kodim 0307	-	1	24	169	2	1	197
<b>Jumlah / Total</b>		<b>5</b>	<b>8</b>	<b>119</b>	<b>181</b>	<b>272</b>	<b>66</b>	<b>653</b>

Sumber/Source: BPS-Kompilasi DDA/BPS-Compilation of DDA



## Government

**Tabel 2.2.14 Jumlah Pegawai Negeri Sipil Perempuan pada Instansi Vertikal menurut Pendidikan, 2018**  
*Number of Female Civil Servants of Vertical Departments by Educational Attainment, 2018*

	Kantor Office	SD	SLTP	SLTA	DI D III	D IV S1	S2 S3	Jumlah Total
	(1)	(2)	(3)	(4)	(5)	(6)	(7)	(8)
1.	Kementerian Agama	-	3	54	30	490	27	604
2.	Badan Pusat Statistik	-	-	3	-	4	1	8
3.	Badan Pertanahan Nasional	-	-	4	-	3	-	7
4.	Pengadilan Negeri	-	-	1	-	5	1	7
5.	Pengadilan Agama Batusangkar	-	1	1	-	9	4	15
6.	Kejaksaan Negeri	-	-	1	-	10	1	12
7.	Balai Pelestarian Cagar Budaya	1	-	4	1	7	-	13
8.	Rumah Tahanan Negara	-	-	3	-	4	-	7
9.	Kepolisian Resort Tanah Datar	-	-	7	-	2	-	9
10.	Kodim 0307	-	-	3	-	1	-	4
<b>Jumlah / Total</b>		<b>1</b>	<b>4</b>	<b>81</b>	<b>31</b>	<b>535</b>	<b>34</b>	<b>686</b>

Sumber/Source: BPS-Kompilasi DDA/BPS-Compilation of DDA

**Tabel 2.2.15 Jumlah Pegawai Negeri Sipil pada Instansi Vertikal menurut Pendidikan, 2018**  
*Number of Civil Servants of Vertical Departments by Educational Attainment, 2018*

	Kantor Office	SD	SLTP	SLTA	DI D III	D IV S1	S2 S3	Jumlah Total
	(1)	(2)	(3)	(4)	(5)	(6)	(7)	(8)
1.	Kementerian Agama	2	6	77	38	699	67	889
2.	Badan Pusat Statistik	-	-	9	-	8	3	20
3.	Badan Pertanahan Nasional	-	-	5	4	8	3	20
4.	Pengadilan Negeri	-	-	6	-	17	4	27
5.	Pengadilan Agama Batusangkar	-	1	4	1	15	8	29
6.	Kejaksaan Negeri	-	1	4	-	19	7	31
7.	Balai Pelestarian Cagar Budaya	4	2	40	3	23	4	76
8.	Rumah Tahanan Negara	-	-	18	-	13	-	31
9.	Kepolisian Resort Tanah Datar	-	1	11	-	2	1	15
10.	Kodim 0307	1	24	172	-	3	1	201
<b>Jumlah / Total</b>		<b>7</b>	<b>35</b>	<b>346</b>	<b>46</b>	<b>807</b>	<b>98</b>	<b>1 339</b>

Sumber/Source: BPS-Kompilasi DDA/BPS-Compilation of DDA

## Government

**Tabel 2.2.16 Jumlah Pegawai Negeri Sipil pada Instansi Vertikal menurut Jabatan Struktural, 2018**  
*Number of Civil Servants of Vertical Departments by Structural, 2018*

Kantor Office	Eselon III		Eselon IV		Eselon V	
	L	P	L	P	L	P
(1)	(2)	(3)	(4)	(5)	(6)	(7)
1. Kementerian Agama	1	-	20	-	5	8
2. Badan Pusat Statistik	1	-	4	2	-	-
3. Badan Pertanahan Nasional	1	-	6	-	2	6
4. Pengadilan Negeri	1	-	1	-	3	-
5. Pengadilan Agama Batusangkar	-	-	1	2	-	-
6. Kejaksaan Negeri	1	-	5	1	6	6
7. Balai Pelestarian Cagar Budaya	1	-	2	-	-	-
8. Rumah Tahanan Negara	-	-	1	-	2	1
9. Kepolisian Resort Tanah Datar	-	-	1	4	-	5
10. Kodim 0307	-	-	-	-	-	-
<b>Jumlah / Total</b>	<b>6</b>	<b>-</b>	<b>41</b>	<b>9</b>	<b>18</b>	<b>26</b>

Sumber/Source: BPS-Kompilasi DDA/BPS-Compilation of DDA

**Tabel 2.2.17 Jumlah Pejabat Fungsional pada Instansi Vertikal di Kabupaten Tanah Datar menurut Jenis Kelamin, 2018**  
*Number of Functional Officers of Vertical Departments by Gender, 2018*

	Kantor Office	Jenis Kelamin / Gender		Jumlah Total
		Laki-Laki Male	Perempuan Female	
	(1)	(2)	(3)	(4)
1.	Kementerian Agama	56	30	86
2.	Badan Pusat Statistik	4	5	9
3.	Badan Pertanahan Nasional	4	1	5
4.	Pengadilan Negeri	15	7	22
5.	Pengadilan Agama Batusangkar	10	11	21
6.	Kejaksaan Negeri	2	3	5
7.	Balai Pelestarian Cagar Budaya	-	-	-
8.	Rumah Tahanan Negara	22	6	28
9.	Kepolisian Resort Tanah Datar	35		35
10.	Kodim 0307	197	4	201
<b>Jumlah / Total</b>		<b>345</b>	<b>67</b>	<b>412</b>

Sumber/Source: BPS-Kompilasi DDA/BPS-Compilation of DDA

## Government

**Tabel 2.2.18 Jumlah Pegawai Negeri Sipil yang Memasuki Masa Pensiun pada Instansi Vertikal Menurut Jenis Kelamin, 2018**  
*Number of Retiring Civil Servants by Gender, 2018*

	Kantor Office	Jenis Kelamin / Gender		Jumlah Total
		Laki-Laki Male	Perempuan Female	
	(1)	(2)	(3)	(4)
1.	Kementerian Agama	7	8	15
2.	Badan Pusat Statistik	-	-	-
3.	Badan Pertanahan Nasional	-	1	1
4.	Pengadilan Negeri	-	-	-
5.	Pengadilan Agama Batusangkar	1	3	4
6.	Kejaksaan Negeri	-	-	-
7.	Balai Pelestarian Cagar Budaya	-	-	-
8.	Rumah Tahanan Negara	24	7	31
9.	Kepolisian Resort Tanah Datar	-	-	-
10.	Kodim 0307	6	-	6
<b>Jumlah / Total</b>		<b>38</b>	<b>19</b>	<b>57</b>

Sumber/Source: BPS-Kompilasi DDA/BPS-Compilation of DDA

## 2.3 Militer/Military

**Tabel 2.3.1** Personil Kodim 0307 Tanah Datar menurut Pangkat dan Jenis Kelamin, 2018  
*Kodim 0307 Tanah Datar Personnels by Rank and Gender, 2018*

	Kantor <i>Office</i>	Jenis Kelamin / <i>Gender</i>		Jumlah <i>Total</i>
		Laki-Laki <i>Male</i>	Perempuan <i>Female</i>	
	(1)	(2)	(3)	(4)
1.	Letnan Kolonel	1	-	1
2.	Mayor	2	-	2
3.	Kapten	11	-	11
4.	Letnan Satu / Letnan Dua	1	-	1
5.	Pembantu Letnan Satu / Pembantu Letnan Dua	12	-	12
6.	Sersan Mayor	14	-	14
7.	Sersan Kepala	12	-	12
8.	Sersan Satu / Sersan Dua	91	-	91
9.	Kopral Kepala / Kopral Satu / Kopral Dua	42	-	42
10.	Prajurit Kepala / Prajurit Satu / Prajurit Dua	10	-	10
11.	Pegawai Negeri Sipil	1	4	5
<b>Jumlah / Total</b>		197	4	201

Sumber/Source: Kodim 0307/Kodim 0307

**2.4 Dewan Perwakilan Rakyat Daerah/The Regional House of Representative**

**Tabel 2.4.1 Nama-Nama Ketua DPRD Kabupaten Tanah Datar dan Masa Baktinya**  
*Tanah Datar Regency House of Representatives (DPRD) Spokesperson and Terms in Office*

	<b>Nama</b> <i>Name</i>	<b>Masa Bakti</b> <i>Terms in Office</i>
	(1)	(2)
1.	H. Usman Suib	1967 – 1969
2.	Hasan Basri	1969 – 1971
3.	H. Muhammad Zein	1971 – 1982
4.	Djufri	1982 – 1987
5.	Bahar Adam Sori	1987 – 1997
6.	Misbari	1997 – 1999
7.	H. Amora Lubis	1999 – 2004
8.	Ir. Asrul Nurhasan	2004 – 2009
9.	Zuldafri Darma	2009 – 2014
10.	Anton Yondra, SE	2014 – sekarang

Sumber/Source: Sekretariat DPRD Kabupaten Tanah Datar/Regional Council of Tanah Datar Regency Secretary Office

**Tabel 2.4.2** Nama- Nama Anggota DPRD Kabupaten Tanah Datar Masa Bakti 2014-2019  
*Table Tanah Datar Regency Legislators, 2014-2019*

	<b>Nama</b> <i>Name</i>	<b>Masa Bakti</b> <i>Terms in Office</i>
	(1)	(2)
1.	Anton Yondra, SE	2014-2019
2.	Drs. Irman, M.Si	2014-2019
3.	Saidani, SP	2014-2019
4.	Junaidi Dt. Rajo Mangkuto	2014-2019
5.	Drs. Dafrizal	2014-2019
6.	Herman Sugiarjo, SH	2014-2019
7.	Syahrial	2014-2019
8.	Ir. Syamsul Bahri Oesoer	2014-2019
9.	Syafaruddin Dt. Marajo	2014-2019
10.	Syafriil Jamal	2014-2019
11.	Dekminil	2014-2019
12.	Istiqlal	2014-2019
13.	Drs. Syafruddin Tasman	2014-2019
14.	Benny Remon	2014-2019
15.	Jasmadi, ST	2014-2019
16.	Alimuhar St. Tunaro	2014-2019
17.	Afwandi, S. Ag	2014-2019

Sumber/Source: Sekretariat DPRD Kabupaten Tanah Datar/Regional Council of Tanah Datar Regency Secretary Office



## Government

**Tabel** 2.4.2 Lanjutan/*Continued*  
Table

	<b>Nama</b> <i>Name</i>	<b>Masa Bakti</b> <i>Terms in Office</i>
	(1)	(2)
18.	Yalpema Jurin	2014-2019
19.	Arianto	2014-2019
20.	Hafitrizal MRTS	2014-2019
21.	Afriman	2014-2019
22.	Helida R. Algamar	2014-2019
23.	Asrul Jusan	2014-2019
24.	Afrizal, ST	2014-2019
25.	Jonnedi, SE., MM	2014-2019
26.	Drs. H. Afrizal Moetwa, MA	2014-2019
27.	Adrison, S.Sos Dt. Parpatiah	2014-2019
28.	Yuni Darlis, S.Sos	2014-2019
29.	Mhd. Haekal, SH	2014-2019
30.	Nurhamdi Zahari	2014-2019
31.	Eri Hendri, SP	2014-2019
32.	Dra. Donna	2014-2019
33.	Rasman	2014-2019
34.	Adrijinil Simabura	2014-2019
35.	Dedi Admond, S.Sos	2014-2019

Sumber/Source: Sekretariat DPRD Kabupaten Tanah Datar/*Regional Council of Tanah Datar Regency Secretary Office*

**Tabel 2.4.3 Jumlah Anggota Masing-Masing Fraksi DPRD Kabupaten Tanah Datar Hasil Pemilu 2014**  
*Tanah Datar Regency Legislators based 2014 General Election Result by Fraction*

Fraksi Fraction	Banyak Anggota Total
(1)	(2)
1. Fraksi Partai Golongan Karya	8
2. Fraksi Partai Keadilan Sejahtera	4
3. Fraksi Partai Amanat Nasional	4
4. Fraksi Partai Hanura	3
5. Fraksi Partai Demokrat	3
6. Fraksi Partai Persatuan Pembangunan	4
7. Fraksi Partai Gerindra	3
8. Fraksi Partai Bintang Nasdem	3
9. Fraksi Demokrasi Indonesia Perjuangan	3

Sumber/Source: Sekretariat DPRD Kabupaten Tanah Datar/Regional Council of Tanah Datar Regency Secretary Office

## Government

**Tabel 2.4.4 Jumlah Anggota Komisi Hasil Pemilu menurut Komisi, 2014-2019**  
*Table Tanah Datar Regency Legislators by Commission, 2014-2019*

	<b>Komisi Commission</b>	<b>Banyak Anggota Total</b>
	(1)	(2)
1.	Bidang Pemerintahan	10
2.	Bidang Ekonomi dan Keuangan	11
3.	Bidang Pembangunan	11

Sumber/Source: Sekretariat DPRD Kabupaten Tanah Datar/Regional Council of Tanah Datar Regency Secretary Office

## 2.5 Program dan Produk Hukum/*Program and Law Products*

**Tabel 2.5.1 Produk Hukum DPRD Kabupaten Tanah Datar, 2017-2018**  
*Table Tanah Datar Regency Legal Products, 2017-2018*

	<i>Produk Hukum Legal Product</i>	<b>2017</b>	<b>2018</b>
	(1)	(2)	(3)
1.	Peraturan Daerah	12	5
2.	Keputusan Daerah / Kesepakatan	5	6
3.	Keputusan Pimpinan DPRD	13	10
4.	Keputusan DPRD Kab, Tanah Datar	18	18
5.	Persetujuan DPRD Tanah Datar	3	2
6.	Interplasi	-	-
7.	Amandemen / Amandement	-	-
8.	Petisi / Petittion	-	-
9.	Pernyataan	-	-

Sumber/*Source*: Sekretariat DPRD Kabupaten Tanah Datar/*Regional Council of Tanah Datar Regency Secretary Office*

## Government

**Tabel 2.5.2** **IMB yang Dikeluarkan oleh Pemerintah Kabupaten Tanah Datar, 2018**  
*Table IMB Issued by Tanah Datar Regency Government, 2018*

	<b>Produk Hukum</b> <i>Legal Product</i>	<b>Jumlah</b> <i>Total</i>
	(1)	(2)
1.	Januari / Januari	17
2.	Februari / February	23
3.	Maret / March	18
4.	April / April	27
5.	Mei / May	17
6.	Juni / Juni	5
7.	Juli / July	5
8.	Agustus / August	7
9.	September / September	7
10.	Oktober / October	4
11.	November / November	13
12.	Desember / December	6

Sumber/Source: Dinas Penanaman Modal, Pelayananan Terpadu Satu Pintu dan Tenaga Kerja Kabupaten Tanah Datar/Investment, Integrated services and Manpower of Tanah Datar Regency

**Tabel 2.5.3 Keputusan Bupati Tanah Datar yang ditetapkan per bulan, 2014-2018**  
*Table Tanah Datar Regency Head Decision Stipulated per Month, 2014-2018*

	Bulan Month	Banyaknya Keputusan Bupati / Number of Decision				
		2014	2015	2016	2017	2018
	(1)	(2)	(3)	(4)	(5)	(6)
1.	Januari / Januari	40	31	26	65	23
2.	Februari / February	29	37	40	62	61
3.	Maret / March	53	100	65	87	49
4.	April / April	32	53	78	78	70
5.	Mei / May	26	47	42	48	44
6.	Juni / Juni	60	42	49	59	23
7.	Juli / July	84	45	18	22	30
8.	Agustus / August	22	50	39	34	62
9.	September / September	70	88	22	57	59
10.	Oktober / October	33	14	34	42	26
11.	November / November	35	60	47	93	62
12.	Desember / December	67	61	36	72	80
	<b>Jumlah Total</b>	551	628	496	719	589

Sumber/Source: Bagian Pemerintahan, Hukum dan Politik Setda Kabupaten Tanah Datar/Governmence, Law and Politics Section of Tanah Datar Regency Secretary Office

## Government

**Tabel 2.5.4 Rekapitulasi Peraturan Bupati Tanah Datar, 2018**  
**Table Tanah Datar Regency Head Decrees, 2018**

	<b>Bulan</b> <i>Month</i>	<b>Jumlah</b> <i>Total</i>
	(1)	(2)
1.	Januari / <i>January</i>	12
2.	Februari / <i>February</i>	6
3.	Maret / <i>March</i>	3
4.	April / <i>April</i>	3
5.	Mei / <i>May</i>	2
6.	Juni / <i>June</i>	4
7.	Juli / <i>July</i>	1
8.	Agustus / <i>August</i>	6
9.	September / <i>September</i>	3
10.	Oktober / <i>October</i>	4
11.	November / <i>November</i>	5
12.	Desember / <i>December</i>	13
	<b>Jumlah</b> <b>Total</b>	62

Sumber/Source: Bagian Pemerintahan, Hukum dan Politik Setda Kabupaten Tanah Datar/Governance, Law and Politics Section of Tanah Datar Regency Secretary Office

**Tabel 2.5.5 Rekapitulasi Peraturan Daerah Pada Satuan Polisi Pamong Praja dan Pemadam Kebakaran, 2018**  
*Local Regulations in Civil Police and Fire Fighters, 2018*

Nomor dan Tahun Diundang-kan <i>Number and Years of Regulation</i>	Tentang <i>Concerning</i>	Catatan <i>Note</i>
(1)	(2)	(3)
1.	No. 4 Tahun 2010	TRANTIBUM
2.	No. 4 Tahun 2011	BANGUNAN/GEDUNG
3.	No. 3 Tahun 2010	LINGKUNGAN HIDUP
4.	No. 12 Tahun 2011	RETRIBUSI DAN JASA UMUM
5.	No. 5 Tahun 2015	JASA WARNET
6.	No. 81 Tahun 2017	BAGAN JALA APUNG

Sumber/Source: Satuan Polisi Pamong Praja dan Pemadam Kebakaran Kab. Tanah Datar/*Civil police service and fire fighters of Tanah Datar Regency*





2018


JUMLAH  
PENDUDUK

PEREMPUAN

♀ 177.599 JIWA

LAKI-LAKI

♂ 169.808 JIWA





1. Sumber utama data kependudukan adalah sensus penduduk yang dilaksanakan setiap sepuluh tahun sekali, Sensus penduduk telah dilaksanakan sebanyak enam kali sejak Indonesia merdeka, yaitu tahun 1961, 1971, 1980, 1990, 2000, dan 2010.

Di dalam sensus penduduk, pencacahan dilakukan terhadap seluruh penduduk yang berdomisili di wilayah teritorial Indonesia termasuk warga negara asing kecuali anggota korps diplomatik negara sahabat beserta keluarganya.

Metode pengumpulan data dalam sensus dilakukan dengan wawancara antara petugas sensus dengan responden dan juga melalui e-census, Pencatatan penduduk menggunakan konsep usual residence, yaitu konsep di mana penduduk biasa bertempat tinggal, Bagi penduduk yang bertempat tinggal tetap dicacah di mana mereka biasa tinggal, sedangkan untuk penduduk yang tidak bertempat tinggal tetap dicacah di tempat di mana mereka ditemukan petugas sensus pada malam 'Hari Sensus'. Termasuk penduduk yang tidak bertempat tinggal tetap adalah tuna wisma, awak kapal berbendera Indonesia, penghuni perahu/rumah apung, masyarakat terpencil/terasing, dan pengungsi. Bagi mereka yang mempunyai tempat tinggal tetap dan sedang bepergian ke luar wilayah lebih dari enam bulan, tidak dicacah di tempat tinggalnya, tetapi dicacah di tempat tujuannya. Untuk tahun yang tidak dilaksanakan sensus penduduk, data kependudukan

1. *The main source of demographic data is population census, which is conducted every ten years, Population Census has been conducted six times since Indonesia's independence: 1961, 1971, 1980, 1990, 2000, and 2010.*

*The population census enumerates all residents who domicile in the entire territory of Indonesia including foreign citizens except the diplomatic corps members and their families.*

*The method of data collection in a population census involves interviewing respondents and conducting e-census, Enumeration of the population uses the concept of "usual residence", which is the concept of "places where people usually live", De jure was applied to the permanent residents, while de facto was applied to non-permanent residents. The permanent residents were enumerated in place where they normally live, the non-permanent residents were enumerated where they were found by the enumerators, on the night of 'Census Date'. The non permanent residents include homeless people, ship crew, boat people, remote area community, and internally displaced persons. Those who had permanent residence and had been travelling away from their home for six months or more were not enumerated in their permanent place, but in the place where they were during the census. For the periods where the population census is not conducted, population projection is done to estimate population during those years. The population projection is an estimate based*

diperoleh dari hasil proyeksi penduduk. Proyeksi penduduk merupakan suatu perhitungan ilmiah yang didasarkan pada asumsi dari komponen-komponen perubahan penduduk, yaitu kelahiran, kematian, dan migrasi. Proyeksi penduduk Indonesia 2010–2035 menggunakan data dasar penduduk hasil SP2010,

*on the demographic components, such as birth, death, and migration. Indonesia's 2010–2035 population projection used the 2010 Population Census as the base population.*

- 2. Penduduk Kabupaten Tanah Datar** adalah semua orang yang berdomisili di wilayah Kabupaten Tanah Datar selama 6 bulan atau lebih dan atau mereka yang berdomisili kurang dari 6 bulan tetapi bertujuan menetap.
  - 3. Laju pertumbuhan penduduk** adalah angka yang menunjukkan persentase penambahan penduduk dalam jangka waktu tertentu.
  - 4. Kepadatan penduduk** adalah rasio banyaknya penduduk per kilometer persegi.
  - 5. Rasio jenis kelamin** adalah perbandingan antara penduduk laki-laki dan penduduk perempuan pada suatu wilayah dan waktu tertentu. Biasanya dinyatakan dengan banyaknya penduduk laki-laki untuk 100 penduduk perempuan.
  - 6. Distribusi penduduk** adalah pola persebaran penduduk di suatu wilayah, baik berdasarkan batas-batas geografis maupun berdasarkan batas-batas administrasi pemerintahan.
  - 7. Komposisi penduduk** adalah pola
- 2. The population of Tanah Datar Regency** are all residents of the entire territory of Tanah Datar Regency who have stayed for six months or longer, and those who intended to stay more than six months even though their length of stay is less than six months
  - 3. The growth rate of population** is the number that show percentage of population growth within a specified period.
  - 4. Population density** is ratio of population per square kilometer.
  - 5. Gender ratio** is the ratio of males population to females population in a given area and time, usually expressed as the number of males for every 100 females.
  - 6. Population distribution** is the pattern of population distribution in an area, either by geographic boundaries or by government administrative boundaries.
  - 7. Population composition** is the pat-

## Penduduk dan Ketenagakerjaan

persebaran penduduk menurut karakteristiknya, contoh: penduduk menurut kelompok umur, penduduk menurut jenis kelamin.

*tern of population distribution by its characteristics, example: population by age group, population by Gender*

**8. Rumah tangga** adalah seseorang atau sekelompok orang yang mendiami sebagian atau seluruh bangunan fisik/sensus dan biasanya tinggal bersama serta pengelolaan makan dari satu dapur. Yang dimaksud makan dari satu dapur adalah jika pengurusan kebutuhan sehari-harinya dikelola bersama-sama menjadi satu.

**8. Household** is an individual or group of people living in a physical/census building unit or part of it and usually commit on a common provision for food and other essentials of living. Common provision for food means one organising daily needs for all of household members.

**9. Anggota rumah tangga** adalah semua orang yang biasanya bertempat tinggal di suatu rumah tangga, baik yang berada di rumah pada waktu pencacahan maupun yang sementara tidak ada.

**9. Household member** are those who usually lives in a household regardless of their location at the time of enumeration.

**10. Rata-rata anggota rumah tangga** adalah angka yang menunjukkan rata-rata jumlah anggota rumah tangga per rumah tangga.

**10. Average household size** is the average number of household members per household.

**11. Istilah migrasi seumur hidup** disebut bila provinsi tempat tinggal seseorang pada saat pencacahan berbeda dengan provinsi tempat lahirnya.

**11. Lifetime migration terminology** if someone's province of residence at the time of enumeration was different from his/her province of birth-place.

**12. Istilah migrasi risen** disebut bila provinsi tempat tinggal seseorang pada saat pencacahan berbeda dengan provinsi tempat tinggalnya 5 tahun yang lalu.

**12. Recent migration terminology** if someone's province of residence at the time of enumeration was different from his/her province of residence 5 years ago.

**13. Penduduk usia kerja** adalah penduduk yang berumur 15 tahun ke atas.

**13. Working age population** is persons of 15 years and over.

- 14. Angkatan kerja** adalah penduduk usia kerja (15 tahun ke atas) yang bekerja, punya pekerjaan namun sementara tidak bekerja, dan pengangguran.
- 14. Labor force or economically active** are persons of 15 years and over, who in the previous week were working, temporarily absent from work but having jobs, and unemployment.
- 15. Bekerja** adalah kegiatan ekonomi yang dilakukan oleh seseorang dengan maksud memperoleh atau membantu memperoleh pendapatan atau keuntungan dan lamanya bekerja paling sedikit 1 jam secara terus menerus dalam seminggu yang lalu (termasuk pekerja keluarga tanpa upah yang membantu dalam suatu usaha/kegiatan ekonomi).
- 15. Working** is economic activity conducted by a person and intended to earn income by doing work or helping to do work at least one hour continuously during the reference week (including unpaid family worker/s for any economic activity).
- 16. Jumlah jam kerja** seluruhnya adalah jumlah jam kerja yang digunakan untuk bekerja (tidak termasuk jam kerja istirahat resmi dan jam kerja yang digunakan untuk hal-hal di luar pekerjaan).
- 16. Total working hours** is the total hours spent by an employee to perform all jobs (excluding the time used for other activities which are not classified as work).
- 17. Lapangan usaha** adalah bidang kegiatan dari pekerjaan/tempat bekerja di mana seseorang bekerja, Klasifikasi lapangan usaha mengikuti Klasifikasi Baku Lapangan Usaha Indonesia (KBLI) dalam 1 digit.
- 17. Industry** is field of a person's activity or establishment, The classification of industries follows the Indonesia Standard Industrial Classification (KBLI) in one digit.
- 18. Status pekerjaan** adalah kedudukan seseorang dalam unit usaha/kegiatan dalam melakukan pekerjaan.
- 18. Employment status** is the status of a person at his place of work or establishment where he was employed.
- 19. Berusaha sendiri tanpa dibantu orang lain** adalah bekerja atau berusaha dengan menanggung risiko secara ekonomis, yaitu dengan tidak kembalinya ongkos produksi yang telah dikeluarkan
- 19. Own-account worker** is a person who works at his own risk without assisted by paid per mount worker or unpaid worker include technical job or skill job.

dalam rangka usahanya tersebut, serta tidak menggunakan pekerja dibayar maupun pekerja tak dibayar, termasuk yang sifat pekerjaannya memerlukan teknologi atau keahlian khusus.

**20. Berusaha dibantu buruh tidak tetap/buruh tidak dibayar** adalah bekerja atau berusaha atas risiko sendiri dan menggunakan buruh/pekerja tak dibayar dan atau buruh/pekerja tidak tetap.

**21. Berusaha dibantu buruh tetap/buruh dibayar** adalah berusaha atas risiko sendiri dan mempekerjakan paling sedikit satu orang buruh/pekerja tetap yang dibayar.

**22. Buruh/karyawan/pegawai** adalah seseorang yang bekerja pada orang lain atau instansi/kantor/perusahaan secara tetap dengan menerima upah/gaji baik berupa uang maupun barang. Buruh yang tidak mempunyai majikan tetap, tidak digolongkan sebagai buruh/karyawan, tetapi sebagai pekerja bebas. Seseorang dianggap memiliki majikan tetap jika memiliki 1 (satu) majikan (orang/rumah tangga) yang sama dalam sebulan terakhir, khusus pada sektor bangunan batasannya tiga bulan. Apabila majikannya instansi/lembaga, boleh lebih dari satu.

**23. Pekerja bebas** adalah seseorang yang bekerja pada orang lain/majikan/institusi yang tidak tetap (lebih dari 1 majikan dalam sebulan

*20. Employer assisted by temporary workers/unpaid worker is a person who works at his own risk and assisted by temporary worker/unpaid worker.*

*21. Employer assisted by permanent workers/paid workers is a person who does his business at her/his own risk at least one assisted by paid permanent worker.*

*22. Employee is a person who work permanently for other people or institution/office/ company and gains some money/cash or goods as wage/salary. Labor who have no permanent employer is not categorized as a laborer/worker/employee but casual worker. A laborers in general is considered to have a permanent employer if he has the same employer during the past month, particularly for building construction sector is 3 months. If the employer is an institution, more than 1 (one) employer is allowed.*

*23. Casual employee is a person who does not work permanently for other people/employer/ institution (more than 1 employer during the last 1*



terakhir) di usaha pertanian baik berupa usaha rumah tangga maupun bukan usaha rumah tangga, ataupun di nonpertanian atas dasar balas jasa dengan menerima upah atau imbalan baik berupa uang maupun barang, dan baik dengan sistem pembayaran harian maupun borongan.

**24. Pekerja tak dibayar** adalah seseorang yang bekerja membantu usaha untuk memperoleh penghasilan/keuntungan yang dilakukan oleh salah seorang anggota rumah tangga atau bukan anggota rumah tangga tanpa mendapat upah/gaji baik berupa uang maupun barang.

*month) in agricultural sector, either home industry or not home industry, or in non-agricultural sector based on remuneration paid with money or goods, and based on daily or contact payment system.*

**24. Unpaid worker** is a person who intended to work without pay either with money or good, in an establishment run by other members of the family, relative or neighbour.

**Kependudukan**

Penduduk menjadi salah satu variabel utama dalam melakukan evaluasi dan perencanaan pembangunan di segala bidang, karena tujuan akhir dari pembangunan adalah kesejahteraan masyarakat. Penduduk selain menjadi sasaran yang harus ditingkatkan kualitasnya juga menjadi salah satu komponen untuk menggerakkan program pembangunan.

Berdasarkan hasil proyeksi, jumlah penduduk Kabupaten Tanah Datar pada tahun 2018 mencapai 347.407 jiwa yang tersebar di seluruh nagari atau seluruh jorong. Jumlah penduduk sebanyak itu jika dikelompokkan menurut jenis kelamin terdapat 169.808 jiwa penduduk laki-laki sedangkan sisanya sebanyak 177.599 jiwa adalah perempuan dengan laju pertumbuhan penduduk sebesar 0,25 persen. Ada pun rasio jenis kelaminnya sebesar 95,61.

Distribusi penduduk menurut kecamatan, tampak untuk beberapa kecamatan jumlah penduduknya relatif cukup banyak (30.000 jiwa ke atas). Dari 14 kecamatan yang ada, terdapat 5 kecamatan yang memiliki jumlah penduduk diatas 30.000 jiwa seperti Kecamatan X Koto, Batipuh, Rambatan, Lima Kaum, dan Lintau Buo Utara. Namun demikian, jika jumlah penduduk dibandingkan dengan luas wilayah masing-masing kecamatan, tampak bahwa kecamatan yang paling padat penduduknya adalah di Lima

**Population**

*Population become one of the main variables in the evaluation and development planning in all areas, because the ultimate goal of development is the welfare of society. Besides being a target population should be improved as well be one of the components to drive the development program.*

*Based on population projection, the population of Kabupaten Tanah Datar in 2017 was 347,407 consisting of 169,808 male and 177,599 female, with population growth rate 0.25 percent living in all across nagari and jorong within Tanah Datar Regency administration. As for the Gender ratio 95.61.*

*The statistics shows that several subdistricts have a relatively large amount of population (more than 30,000 people), i.e. X Koto, Batipuh, Rambatan, Lima Kaum, and Lintau Buo Utara. The least populated area is Batipuah Selatan Subdistrict (population 10,646 people). The most densely populated area is Lima Kaum Subdistrict (740 people per km<sup>2</sup>) followed by Sungai Tarab Subdistrict (416 people per km<sup>2</sup>). While Batipuah Selatan is a district that is rare with a population density of 129 people per km<sup>2</sup>.*

## Population and Employment

---

Kaum yang mencapai 740 jiwa per km<sup>2</sup>. Kecamatan Sungai Tarab merupakan kecamatan kedua yang terpadat penduduknya yakni sebanyak 416 jiwa per km<sup>2</sup>. Sedangkan Kecamatan Batipuah Selatan merupakan kecamatan yang masih jarang dengan kepadatan penduduk sebesar 129 jiwa per km<sup>2</sup>.

### Ketenagakerjaan

Berdasarkan hasil Survey Angkatan Kerja Nasional (Sakernas) 2018, diperoleh informasi bahwa dari 250.914 orang berusia diatas 15 tahun yang ada di Kabupaten Tanah Datar terdapat sebanyak 172.880 orang diantaranya merupakan penduduk kelompok angkatan kerja. Dari jumlah tersebut ada sejumlah 166.215 orang yang sudah memperoleh pekerjaan, sedangkan 6.665 orang lainnya masih berusaha untuk mendapatkan pekerjaan. Sebanyak 78.034 orang penduduk berusia diatas 15 tahun lainnya termasuk dalam kelompok bukan angkatan kerja yang terbagi kedalam tiga kelompok kegiatan yaitu 41.667 orang mempunyai kegiatan utama mengurus rumah tangga, 24.700 orang mempunyai kegiatan utama bersekolah dan 11.717 orang lainnya mempunyai kegiatan yang bervariasi (sakit, menganggur, penduduk usia tua, dsb). Komposisi angkatan kerja menurut jenis kelamin, tampak bahwa penduduk yang bekerja terbanyak adalah penduduk laki- laki. Jika dilihat menurut tingkat pendidikan, penduduk berumur diatas 15 tahun yang bekerja di Kabupaten Tanah Datar mayoritas masih berpendidikan rendah (SD ke bawah). Dari 166.215 orang penduduk

### Employment

*The 2018 National Labour Force Survey shows that population aged 15 and over is 250,914 people (172,880 of it are labour force and 78,034 others are non labour force). From the total number of labour force, 166,215 are employed and 6,665 are unemployed and still looking for jobs. Non labour force is divided into three categories based on their main activity, i.e. house-keeping (41,667), attending school (24,700), and others (11,717).*

*Composition of labour force by Gender shows that employed labor force are mostly male. Most of the employed population aged 15 and over completed elementary level of education. Of the total 166,215 employed labor force, 72,659 (approx. 43.71 %) completed or not completed elementary school.*

## Penduduk dan Ketenagakerjaan

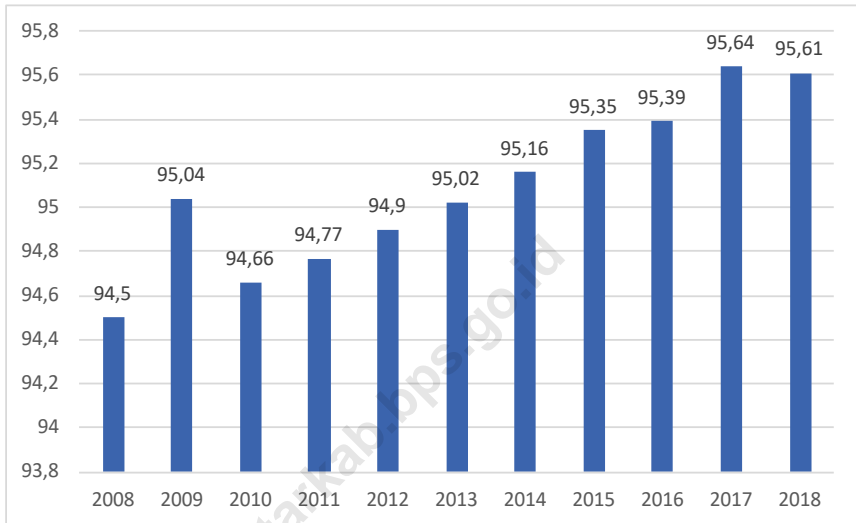
---

yang bekerja ada 72.659 orang atau sekitar 43,71 persen diantaranya berpendidikan paling tinggi Sekolah Dasar.

<https://tanahdatarkab.bps.go.id>



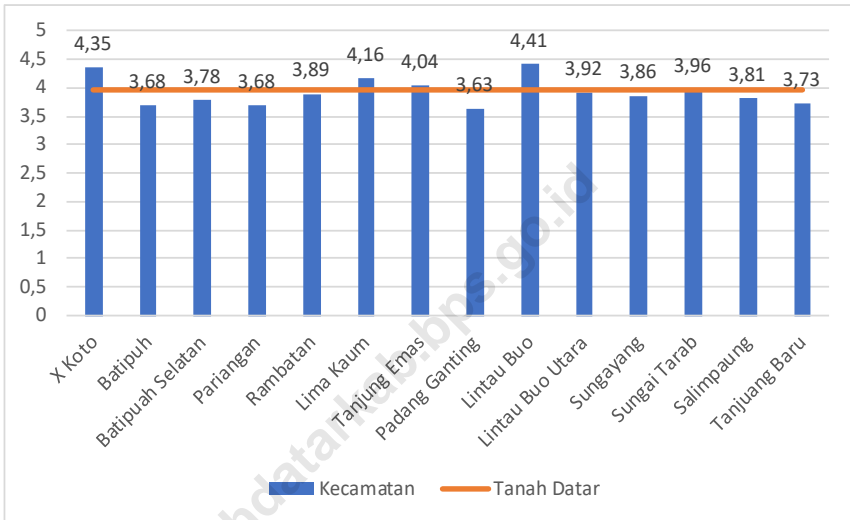
**Gambar 3.1.** Rasio Penduduk Menurut Jenis Kelamin, 2008-2018  
*Pictures Gender Ratio in Tanah Datar Regency, 2008-2018*



Sumber/Source: BPS Kabupaten Tanah Datar/BPS-Statistics of Tanah Datar Regency

**Gambar**  
Pictures

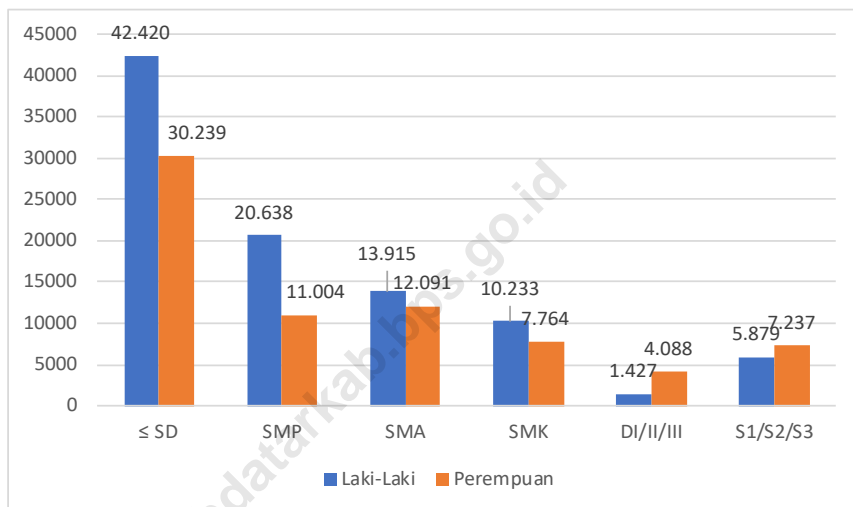
**3.2. Kepadatan Penduduk per Rumah Tangga Menurut Kecamatan di Kabupaten Tanah Datar, 2018**  
*Population Density per Household by Subdistrict in Tanah Datar Regency, 2018*



Sumber/Source: BPS Kabupaten Tanah Datar/BPS-Statistics of Tanah Datar Regency

**Gambar 3.3.** Penduduk 15 Tahun ke Atas yang Bekerja Menurut Pendidikan yang Ditamatkan dan Jenis Kelamin di Kabupaten Tanah Datar, 2018

*Population 15 Years and Over Working by Educational Attainment and Gender in Tanah Datar District, 2018*



Sumber/Source: BPS Kabupaten Tanah Datar/BPS-Statistics of Tanah Datar Regency





## 3.1 Penduduk/*Population*

**Tabel 3.1.1 Penduduk, Laju Pertumbuhan Penduduk, Distribusi Persentase Penduduk, Rasio Jenis Kelamin Penduduk Menurut Kecamatan di Kabupaten Tanah Datar, 2010 dan 2018**  
*Population, Population Growth Rate, Percentage Distribution of Population, Population Density, and Population Sex Ratio by Sub District in Tanah Datar Regency, 2010 and 2018*

Kecamatan <i>Subdistrict</i>	Penduduk (Ribu) <i>Population (thousand)</i>	
	2010 <sup>1</sup>	2018 <sup>2</sup>
(1)	(2)	(3)
1. X Koto	42 133	44 021
2. Batipuh	29 896	30 106
3. Batipuah Selatan	10 430	10 646
4. Pariangan	19 519	19 618
5. Rambatan	33 287	33 519
6. Lima Kaum	35 784	36 988
7. Tanjung Emas	21 689	22 435
8. Padang Ganting	13 641	13 874
9. Lintau Buo	17 564	18 783
10. Lintau Buo Utara	34 810	36 126
11. Sungayang	16 903	17 261
12. Sungai Tarab	29 282	29 903
13. Salimpaung	20 768	21 195
14. Tanjung Baru	12 788	12 932
<b>Tanah Datar</b>	<b>338 494</b>	<b>347 407</b>

## Population and Employment

**Tabel 3.1.1 Lanjutan/Continued**  
Table

Kecamatan Subdistrict	Persentase Penduduk Percentage of Total Population	
	2010 <sup>1</sup>	2018 <sup>2</sup>
(1)	(4)	(5)
1. X Koto	12,45	12,67
2. Batipuh	8,83	8,67
3. Batipuah Selatan	3,08	3,06
4. Pariangan	5,77	5,65
5. Rambatan	9,83	9,65
6. Lima Kaum	10,57	10,65
7. Tanjung Emas	6,41	6,46
8. Padang Ganting	4,03	3,99
9. Lintau Buo	5,19	5,41
10. Lintau Buo Utara	10,28	10,40
11. Sungayang	4,99	4,97
12. Sungai Tarab	8,65	8,61
13. Salimpaung	6,14	6,10
14. Tanjuang Baru	3,78	3,72
<b>Tanah Datar</b>	<b>100,00</b>	<b>100,00</b>

## Penduduk dan Ketenagakerjaan

**Tabel 3.1.1 Lanjutan/Continued**  
Table

	Kecamatan Subdistrict	Rasio Jenis Kelamin Population Sex Ratio	
		2010 <sup>1</sup>	2018 <sup>2</sup>
	(1)	(6)	(7)
1.	X Koto	95,11	95,76
2.	Batipuh	93,54	94,18
3.	Batipuah Selatan	92,61	93,28
4.	Pariangan	94,64	95,30
5.	Rambatan	94,05	94,70
6.	Lima Kaum	94,44	95,09
7.	Tanjung Emas	95,75	96,42
8.	Padang Ganting	91,91	92,56
9.	Lintau Buo	99,18	99,86
10.	Lintau Buo Utara	97,12	97,81
11.	Sungayang	93,44	94,07
12.	Sungai Tarab	96,08	96,74
13.	Salimpaung	94,53	95,15
14.	Tanjuang Baru	94,14	94,82
	<b>Tanah Datar</b>	<b>94,94</b>	<b>95,61</b>

Catatan/Note: <sup>1</sup> Hasil SP2010 (Mei)/The Result of the 2010 Population Census (May)

<sup>2</sup> Hasil Proyeksi Penduduk Kabupaten Tanah Datar 2015-2025 (Pertengahan tahun/Juni)/The Result of Tanah Datar Regency Population Projection 2015-2025 (mid year/June)

Sumber/Source: BPS Kabupaten Tanah Datar/BPS-Statistics of Tanah Datar Regency

## Population and Employment

**Tabel 3.1.2 Jumlah Penduduk Menurut Kecamatan dan Jenis Kelamin di Kabupaten Tanah Datar, 2018**  
*Population by Gender in Tanah Datar Regency, 2009-2018*

<b>Tahun</b> <i>Year</i>	<b>Laki-Laki</b> <i>Male</i>	<b>Perempuan</b> <i>Female</i>	<b>Jumlah</b> <i>Total</i>	<b>Rasio</b> <i>Sex Ratio</i>
(1)	(2)	(3)	(4)	(5)
2009	166 034	174 699	340 733	95,04
2010	165 231	174 561	339 792	94,66
2011	165 877	175 029	340 906	94,77
2012	166 481	175 430	341 911	94,90
2013	167 051	175 813	342 864	95,02
2014	167 677	176 198	343 875	95,16
2015	168 313	176 515	344 828	95,35
2016	168 772	176 934	345 706	95,39
2017	169 417	177 143	346 560	95,64
2018	169 808	177 599	347 407	95,61

Sumber/Source: BPS Kabupaten Tanah Datar/BPS-Statistics of Tanah Datar Regency

## Penduduk dan Ketenagakerjaan

**Tabel 3.1.3** Jumlah Penduduk Menurut Kecamatan dan Jenis Kelamin di Kabupaten Tanah Datar, 2018  
*Population and Gender Ratio by Subdistrict in Tanah Datar Regency, 2018*

	Kecamatan <i>Subdistrict</i>	Jenis Kelamin (orang) <i>Gender (people)</i>			Rasio Jenis Kelamin <i>Gender Ratio</i>
		Laki-Laki <i>Male</i>	Perempuan <i>Female</i>	Jumlah <i>Total</i>	
	(1)	(2)	(3)	(4)	(5)
1.	X Koto	21 534	22 487	44 021	95,76
2.	Batipuh	14 602	15 504	30 106	94,18
3.	Batipuah Selatan	5 138	5 508	10 646	93,28
4.	Pariangan	9 573	10 045	19 618	95,30
5.	Rambatan	16 303	17 216	33 519	94,70
6.	Lima Kaum	18 029	18 959	36 988	95,09
7.	Tanjung Emas	11 013	11 422	22 435	96,42
8.	Padang Ganting	6 669	7 205	13 874	92,56
9.	Lintau Buo	9 385	9 398	18 783	99,86
10.	Lintau Buo Utara	17 863	18 263	36 126	97,81
11.	Sungayang	8 367	8 894	17 261	94,07
12.	Sungai Tarab	14 704	15 199	29 903	96,74
13.	Salimpaung	10 334	10 861	21 195	95,15
14.	Tanjung Baru	6 294	6 638	12 932	94,82
<b>Tanah Datar</b>		169 808	177 599	347 407	95,61

Sumber/Source: BPS Kabupaten Tanah Datar/BPS-Statistics of Tanah Datar Regency

## Population and Employment

**Tabel 3.1.4 Laju Pertumbuhan Penduduk Menurut Kecamatan (Metode Eksponensial) di Kabupaten Tanah Datar, 2018**  
*Population Growth Rate by Subdistrict (Exponential Method) in Tanah Datar Regency, 2018*

	Kecamatan Subdistrict	Tahun Years			Growth Rate (%)	
		2016	2017	2018	2017	2018
	(1)	(2)	(3)	(4)	(5)	(6)
1.	X Koto	43 634	43 833	44 021	0,46	0,43
2.	Batipuh	30 085	30 095	30 106	0,03	0,04
3.	Batipuah Selatan	10 607	10 626	10 646	0,18	0,19
4.	Pariangan	19 613	19 597	19 618	-0,08	0,11
5.	Rambatan	33 496	33 507	33 519	0,03	0,04
6.	Lima Kaum	36 751	36 874	36 988	0,33	0,31
7.	Tanjung Emas	22 287	22 363	22 435	0,34	0,32
8.	Padang Ganting	13 832	13 854	13 874	0,16	0,14
9.	Lintau Buo	18 523	18 656	18 783	0,72	0,68
10.	Lintau Buo Utara	35 862	35 997	36 126	0,38	0,36
11.	Sungayang	17 197	17 231	17 261	0,20	0,17
12.	Sungai Tarab	29 791	29 848	29 903	0,19	0,18
13.	Salimpaung	21 118	21 158	21 195	0,19	0,17
14.	Tanjuang Baru	12 910	12 921	12 932	0,09	0,09
	<b>Tanah Datar</b>	<b>345 706</b>	<b>346 560</b>	<b>347 407</b>	<b>0,25</b>	<b>0,24</b>

Sumber/Source: BPS Kabupaten Tanah Datar/BPS-Statistics of Tanah Datar Regency

## Penduduk dan Ketenagakerjaan

**Tabel 3.1.5 Rata-Rata Penduduk Nagari Menurut Kecamatan di Kabupaten Tanah Datar, 2018**

Table

*Population Average per Village by Subdistrict in Tanah Datar Regency, 2018*

	Kecamatan Subdistrict	Jumlah Number of		Rata-Rata Penduduk per Nagari Population Average per Village
		Nagari Village	Penduduk Population	
	(1)	(2)	(3)	(4)
1.	X Koto	9	44 021	4 891
2.	Batipuh	8	30 106	3 763
3.	Batipuh Selatan	4	10 646	2 661
4.	Pariangan	6	19 618	3 269
5.	Rambatan	5	33 519	6 703
6.	Lima Kaum	5	36 988	7 797
7.	Tanjung Emas	4	22 435	5 608
8.	Padang Ganting	2	13 874	6 937
9.	Lintau Buo	4	18 783	4 695
10.	Lintau Buo Utara	5	36 126	7 225
11.	Sungayang	5	17 261	3 452
12.	Sungai Tarab	10	29 903	2 990
13.	Salimpaung	6	21 195	3 532
14.	Tanjung Baru	2	12 932	6 466
	<b>2018</b>	75	347 407	4 632
	<b>2017</b>	75	346 560	4 621
<b>Tanah Datar</b>	<b>2016</b>	75	345 706	4 609
	<b>2015</b>	75	344 828	4 598
	<b>2014</b>	75	343 875	4 585

Sumber/Source: BPS Kabupaten Tanah Datar/BPS-Statistics of Tanah Datar Regency



## Population and Employment

**Tabel 3.1.6** **Kepadatan Penduduk Menurut Kecamatan di Kabupaten Tanah Datar, 2018**

*Population Density by Subdistrict in Tanah Datar Regency, 2018*

	Kecamatan Subdistrict	Luas Area (Km2)	Penduduk Population (jiwa)	Kepadatan Penduduk per Km2 Population Density per sq.Km
	(1)	(2)	(3)	(4)
1.	X Koto	152,02	44 021	290
2.	Batipuh	144,27	30 106	209
3.	Batipuh Selatan	82,73	10 646	129
4.	Pariangan	76,43	19 618	257
5.	Rambatan	129,15	33 519	260
6.	Lima Kaum	50,00	36 988	740
7.	Tanjung Emas	112,05	22 435	200
8.	Padang Ganting	83,50	13 874	166
9.	Lintau Buo	60,22	18 783	312
10.	Lintau Buo Utara	204,31	36 126	177
11.	Sungayang	65,45	17 261	264
12.	Sungai Tarab	71,85	29 903	416
13.	Salimpaung	60,88	21 195	348
14.	Tanjung Baru	43,14	12 932	300
	<b>2018</b>	1 336,00	347 407	260
	<b>2017</b>	1 336,00	346 560	259
<b>Tanah Datar</b>	<b>2016</b>	1 336,00	345 706	259
	<b>2015</b>	1 336,00	344 828	258
	<b>2014</b>	1 336,00	343 875	257

Sumber/Source: BPS Kabupaten Tanah Datar/BPS-Statistics of Tanah Datar Regency

## Penduduk dan Ketenagakerjaan

**Tabel 3.1.7 Penduduk dan Rumah Tangga Menurut Kecamatan di Kabupaten Tanah Datar, 2018**  
*Population and Household by Subdistrict in Tanah Datar Regency, 2018*

	Kecamatan <i>Subdistrict</i>	RumahTangga <i>Household</i>	Penduduk <i>Population</i> (jiwa)	Kepadatan Penduduk per RT <i>Population Density</i> <i>per Households</i>
	(1)	(2)	(3)	(4)
1.	X Koto	10 114	44 021	4,35
2.	Batipuh	8 175	30 106	3,68
3.	Batipuh Selatan	2 747	10 646	3,78
4.	Pariangan	5 331	19 618	3,68
5.	Rambatan	8 622	33 519	3,89
6.	Lima Kaum	8 894	36 988	4,16
7.	Tanjung Emas	5 557	22 435	4,04
8.	Padang Ganting	3 816	13 874	3,63
9.	Lintau Buo	4 263	18 783	4,41
10.	Lintau Buo Utara	9 223	36 126	3,92
11.	Sungayang	4 466	17 261	3,86
12.	Sungai Tarab	7 558	29 903	3,96
13.	Salimpaung	5 557	21 195	3,81
14.	Tanjung Baru	3 468	12 932	3,73
	<b>2018</b>	87 791	347 407	3,96
	<b>2017</b>	87 583	346 560	3,96
<b>Tanah Datar</b>	<b>2016</b>	87 362	345 706	3,96
	<b>2015</b>	87 141	344 828	3,96
	<b>2014</b>	87 181	343 875	3,94

Sumber/Source: BPS Kabupaten Tanah Datar/BPS-Statistics of Tanah Datar Regency

## Population and Employment

**Tabel 3.1.8 Penduduk Kabupaten Tanah Datar Menurut Kelompok Umur dan Jenis Kelamin, 2018**

*Tanah Datar Regency Population by Age Group and Gender, 2018*

Kelompok Umur <i>Age Group</i>	Laki-Laki <i>Male</i>	Perempuan <i>Female</i>	Jumlah <i>Total</i>	Rasio <i>Gender Ratio</i>
(1)	(2)	(3)	(4)	(5)
0 – 4	15 774	15 210	30 984	103,71
5 – 9	16 764	16 008	32 772	104,72
10 – 14	16 837	16 193	33 030	103,98
15 – 19	14 391	14 354	28 745	100,26
20 – 24	10 425	10 310	20 735	101,12
25 – 29	10 510	10 547	21 057	99,65
30 – 34	10 975	11 048	22 023	99,34
35 – 39	10 535	11 327	21 862	93,01
40 – 44	11 268	12 044	23 312	93,56
45 – 49	11 128	12 039	23 167	92,43
50 – 54	10 386	11 445	21 831	90,75
55 – 59	10 075	11 265	21 340	89,44
60 – 64	7 644	8 686	16 330	88,00
65 - 69	5 642	6 471	12 113	87,19
<b>70 – 74</b>	3 426	4 394	7 820	77,97
<b>75 +</b>	4 028	6 258	10 286	64,37
<b>Jumlah Total</b>	169 808	177 599	347 407	95,61

Sumber/Source: BPS Kabupaten Tanah Datar/BPS-Statistics of Tanah Datar Regency

## Penduduk dan Ketenagakerjaan

**Tabel 3.1.9** Penduduk Kecamatan X Koto Menurut Kelompok Umur dan Jenis Kelamin, 2018  
*Table X Koto Subdistrict Population by Age Group and Gender, 2018*

Kelompok Umur <i>Age Group</i>	Laki-Laki <i>Male</i>	Perempuan <i>Female</i>	Jumlah <i>Total</i>	Rasio <i>Gender Ratio</i>
(1)	(2)	(3)	(4)	(5)
0 – 4	2 174	2 080	4 254	104,52
5 – 9	2 275	2 126	4 401	107,01
10 – 14	2 465	2 447	4 912	100,74
15 – 19	2 139	2 330	4 469	91,80
20 – 24	1 429	1 425	2 854	100,28
25 – 29	1 400	1 489	2 889	94,02
30 – 34	1 414	1 342	2 756	105,37
35 – 39	1 354	1 439	2 793	94,09
40 – 44	1 323	1 357	2 680	97,49
45 – 49	1 265	1 257	2 522	100,64
50 – 54	1 062	1 140	2 202	93,16
55 – 59	1 053	1 185	2 238	88,86
60 – 64	852	965	1 817	88,29
65 - 69	581	709	1 290	81,95
<b>70 - 74</b>	334	451	785	74,06
<b>75 +</b>	414	745	1 159	55,57
<b>Jumlah <i>Total</i></b>	21 534	22 487	44 021	95,76

Sumber/Source: BPS Kabupaten Tanah Datar/BPS-Statistics of Tanah Datar Regency

## Population and Employment

**Tabel 3.1.10 Penduduk Kecamatan Batipuh Menurut Kelompok Umur dan Jenis Kelamin, 2018**

*Batipuh Subdistrict Population by Age Group and Gender, 2018*

Kelompok Umur <i>Age Group</i>	Laki-Laki <i>Male</i>	Perempuan <i>Female</i>	Jumlah <i>Total</i>	Rasio <i>Gender Ratio</i>
(1)	(2)	(3)	(4)	(5)
0 – 4	1 281	1 248	2 529	102,64
5 – 9	1 507	1 370	2 877	110,00
10 – 14	1 485	1 425	2 910	104,21
15 – 19	1 219	1 218	2 437	100,08
20 – 24	817	770	1 587	106,10
25 – 29	776	778	1 554	99,74
30 – 34	820	970	1 790	84,54
35 – 39	872	985	1 857	88,53
40 – 44	950	1 010	1 960	94,06
45 – 49	908	1 031	1 939	88,07
50 – 54	874	1 056	1 930	82,77
55 – 59	939	1 097	2 036	85,60
60 – 64	776	815	1 591	95,21
65 - 69	582	689	1 271	84,47
<b>70 - 74</b>	354	436	790	81,19
<b>75 +</b>	442	606	1 048	72,94
<b>Jumlah Total</b>	<b>14 602</b>	<b>15 504</b>	<b>30 106</b>	<b>94,18</b>

Sumber/Source: BPS Kabupaten Tanah Datar/BPS-Statistics of Tanah Datar Regency

## Penduduk dan Ketenagakerjaan

**Tabel 3.1.11 Penduduk Kecamatan Batipuah Selatan Menurut Kelompok Umur dan Jenis Kelamin, 2018**

*Batipuah Selatan Subdistrict Population by Age Group and Gender, 2018*

Kelompok Umur <i>Age Group</i>	Laki-Laki <i>Male</i>	Perempuan <i>Female</i>	Jumlah <i>Total</i>	Rasio <i>Gender Ratio</i>
(1)	(2)	(3)	(4)	(5)
0 – 4	451	410	861	110,00
5 – 9	527	494	1 021	106,68
10 – 14	538	529	1 067	101,70
15 – 19	473	474	947	99,79
20 – 24	258	268	526	96,27
25 – 29	226	243	469	93,00
30 – 34	326	341	667	95,60
35 – 39	323	386	709	83,68
40 – 44	361	410	771	88,05
45 – 49	361	364	725	99,18
50 – 54	274	362	636	75,69
55 – 59	308	314	622	98,09
60 – 64	213	304	517	70,07
65 - 69	229	260	489	88,08
<b>70 - 74</b>	136	147	283	92,52
<b>75 +</b>	134	202	336	66,34
<b>Jumlah Total</b>	5 138	5 508	10 646	93,28

Sumber/Source: BPS Kabupaten Tanah Datar/BPS-Statistics of Tanah Datar Regency

## Population and Employment

**Tabel 3.1.12 Penduduk Kecamatan Pariangan Menurut Kelompok Umur dan Jenis Kelamin, 2018**

*Pariangan Subdistrict Population by Age Group and Gender, 2018*

Kelompok Umur <i>Age Group</i>	Laki-Laki <i>Male</i>	Perempuan <i>Female</i>	Jumlah <i>Total</i>	Rasio <i>Gender Ratio</i>
(1)	(2)	(3)	(4)	(5)
0 – 4	796	759	1 555	104,87
5 – 9	919	829	1 748	110,86
10 – 14	879	867	1 746	101,38
15 – 19	765	775	1 540	98,71
20 – 24	556	478	1 034	116,32
25 – 29	560	512	1 072	109,38
30 – 34	613	619	1 232	99,03
35 – 39	581	599	1 180	96,99
40 – 44	600	725	1 325	82,76
45 – 49	645	719	1 364	89,71
50 – 54	674	718	1 392	93,87
55 – 59	620	750	1 370	82,67
60 – 64	495	553	1 048	89,51
65 - 69	336	412	748	81,55
<b>70 - 74</b>	245	304	549	80,59
<b>75 +</b>	289	426	715	67,84
<b>Jumlah Total</b>	9 573	10 045	19 618	95,30

Sumber/Source: BPS Kabupaten Tanah Datar/BPS-Statistics of Tanah Datar Regency

## Penduduk dan Ketenagakerjaan

**Tabel 3.1.13 Penduduk Kecamatan Rambatan Menurut Kelompok Umur dan Jenis Kelamin, 2018**  
*Table Rambatan Subdistrict Population by Age Group and Gender, 2018*

Kelompok Umur <i>Age Group</i>	Laki-Laki <i>Male</i>	Perempuan <i>Female</i>	Jumlah <i>Total</i>	Rasio <i>Gender Ratio</i>
(1)	(2)	(3)	(4)	(5)
0 – 4	1 534	1 359	2 893	112,88
5 – 9	1 584	1 508	3 092	105,04
10 – 14	1 615	1 593	3 208	101,38
15 – 19	1 405	1 367	2 772	102,78
20 – 24	984	965	1 949	101,97
25 – 29	943	973	1 916	96,92
30 – 34	988	978	1 966	101,02
35 – 39	937	1 075	2 012	87,16
40 – 44	1 027	1 141	2 168	90,01
45 – 49	1 095	1 311	2 406	83,52
50 – 54	1 065	1 186	2 251	89,80
55 – 59	966	1 111	2 077	86,95
60 – 64	813	913	1 726	89,05
65 - 69	610	761	1 371	80,16
70 - 74	389	458	847	84,93
75 +	348	517	865	67,31
<b>Jumlah <i>Total</i></b>	<b>16 303</b>	<b>17 216</b>	<b>33 519</b>	<b>94,70</b>

Sumber/Source: BPS Kabupaten Tanah Datar/BPS-Statistics of Tanah Datar Regency



## Population and Employment

**Tabel 3.1.14 Penduduk Kecamatan Lima Kaum Menurut Kelompok Umur dan Jenis Kelamin, 2018**

*Lima Kaum Subdistrict Population by Age Group and Gender, 2018*

<b>Kelompok Umur</b> <i>Age Group</i>	<b>Laki-Laki</b> <i>Male</i>	<b>Perempuan</b> <i>Female</i>	<b>Jumlah</b> <i>Total</i>	<b>Rasio</b> <i>Gender Ratio</i>
(1)	(2)	(3)	(4)	(5)
0 – 4	1 696	1 579	3 275	107,41
5 – 9	1 702	1 624	3 326	104,80
10 – 14	1 571	1 570	3 141	100,06
15 – 19	1 512	1 784	3 296	84,75
20 – 24	1 438	1 803	3 241	79,76
25 – 29	1 296	1 279	2 575	101,33
30 – 34	1 336	1 288	2 624	103,73
35 – 39	1 197	1 242	2 439	96,38
40 – 44	1 300	1 284	2 584	101,25
45 – 49	1 247	1 344	2 591	92,78
50 – 54	993	1 005	1 998	98,81
55 – 59	986	1 038	2 024	94,99
60 – 64	709	698	1 407	101,58
65 - 69	456	546	1 002	83,52
<b>70 - 74</b>	256	365	621	70,14
<b>75 +</b>	334	510	844	65,49
<b>Jumlah</b> <i>Total</i>	18 029	18 959	36 988	95,09

Sumber/Source: BPS Kabupaten Tanah Datar/BPS-Statistics of Tanah Datar Regency

## Penduduk dan Ketenagakerjaan

**Tabel 3.1.15 Penduduk Kecamatan Tanjung Emas Menurut Kelompok Umur dan Jenis Kelamin, 2018**

*Tanjung Emas Subdistrict Population by Age Group and Gender, 2018*

Kelompok Umur <i>Age Group</i>	Laki-Laki <i>Male</i>	Perempuan <i>Female</i>	Jumlah <i>Total</i>	Rasio <i>Gender Ratio</i>
(1)	(2)	(3)	(4)	(5)
0 – 4	945	973	1 918	97,12
5 – 9	1 024	1 061	2 085	96,51
10 – 14	1 025	971	1 996	105,56
15 – 19	935	849	1 784	110,13
20 – 24	675	574	1 249	117,60
25 – 29	651	717	1 268	90,79
30 – 34	675	736	1 411	91,71
35 – 39	733	477	1 210	153,67
40 – 44	769	588	1 357	130,78
45 – 49	837	499	1 336	167,74
50 – 54	688	517	1 205	133,08
55 – 59	612	509	1 121	120,24
60 – 64	557	448	1 005	124,33
65 - 69	390	277	667	140,79
<b>70 - 74</b>	233	195	428	119,49
<b>75 +</b>	264	236	500	111,86
<b>Jumlah <i>Total</i></b>	<b>11 013</b>	<b>11 422</b>	<b>22 435</b>	<b>96,42</b>

Sumber/Source: BPS Kabupaten Tanah Datar/BPS-Statistics of Tanah Datar Regency

## Population and Employment

**Tabel 3.1.16 Penduduk Kecamatan Padang Ganting Menurut Kelompok Umur dan Jenis Kelamin, 2018**

*Padang Ganting Subdistrict Population by Age Group and Gender, 2018*

Kelompok Umur <i>Age Group</i>	Laki-Laki <i>Male</i>	Perempuan <i>Female</i>	Jumlah <i>Total</i>	Rasio <i>Gender Ratio</i>
(1)	(2)	(3)	(4)	(5)
0 – 4	614	590	1 204	104,07
5 – 9	663	640	1 303	103,59
10 – 14	642	651	1 293	98,62
15 – 19	487	498	985	97,79
20 – 24	334	298	632	112,08
25 – 29	346	387	733	89,41
30 – 34	396	395	791	100,25
35 – 39	423	477	900	88,68
40 – 44	495	588	1 083	84,18
45 – 49	467	499	966	93,59
50 – 54	494	517	1 011	95,55
55 – 59	443	509	952	87,03
60 – 64	325	448	773	72,54
65 - 69	278	277	555	100,36
<b>70 - 74</b>	133	195	328	68,21
<b>75 +</b>	129	236	365	54,66
Jumlah <i>Total</i>	6 669	7 205	13 874	92,56

Sumber/Source: BPS Kabupaten Tanah Datar/BPS-Statistics of Tanah Datar Regency

## Penduduk dan Ketenagakerjaan

**Tabel 3.1.17 Penduduk Kecamatan Lintau Buo Menurut Kelompok Umur dan Jenis Kelamin, 2018**

*Lintau Buo Subdistrict Population by Age Group and Gender, 2018*

Kelompok Umur <i>Age Group</i>	Laki-Laki <i>Male</i>	Perempuan <i>Female</i>	Jumlah <i>Total</i>	Rasio <i>Gender Ratio</i>
(1)	(2)	(3)	(4)	(5)
0 – 4	935	960	1 895	97,40
5 – 9	965	985	1 950	97,97
10 – 14	984	860	1 844	114,42
15 – 19	799	689	1 488	115,97
20 – 24	556	503	1 059	110,54
25 – 29	586	621	1 207	94,36
30 – 34	673	693	1 366	97,11
35 – 39	657	627	1 284	104,78
40 – 44	637	672	1 309	94,79
45 – 49	589	582	1 171	101,20
50 – 54	561	528	1 089	106,25
55 – 59	472	500	972	94,40
60 – 64	314	426	740	73,71
65 - 69	287	299	586	95,99
<b>70 - 74</b>	188	208	396	90,38
<b>75 +</b>	182	245	427	74,29
Jumlah <i>Total</i>	9 385	9 398	18 783	99,86

Sumber/Source: BPS Kabupaten Tanah Datar/BPS-Statistics of Tanah Datar Regency

## Population and Employment

**Tabel 3.1.18 Penduduk Kecamatan Lintau Buo Utara Menurut Kelompok Umur dan Jenis Kelamin, 2018**  
*Lintau Buo Utara Subdistrict Population by Age Group and Gender, 2018*

Kelompok Umur <i>Age Group</i>	Laki-Laki <i>Male</i>	Perempuan <i>Female</i>	Jumlah <i>Total</i>	Rasio <i>Gender Ratio</i>
(1)	(2)	(3)	(4)	(5)
0 – 4	1 671	1 679	3 350	99,52
5 – 9	1 779	1 625	3 404	109,48
10 – 14	1 789	1 622	3 411	110,30
15 – 19	1 458	1 272	2 730	114,62
20 – 24	1 030	951	1 981	108,31
25 – 29	1 093	1 053	2 146	103,80
30 – 34	1 189	1 225	2 414	97,06
35 – 39	1 103	1 216	2 319	90,71
40 – 44	1 137	1 231	2 368	92,36
45 – 49	1 117	1 254	2 371	89,07
50 – 54	1 121	1 239	2 360	90,48
55 – 59	1 015	1 177	2 192	86,24
60 – 64	891	945	1 836	94,29
65 - 69	646	663	1 309	97,44
<b>70 - 74</b>	370	455	825	81,32
<b>75 +</b>	454	656	1 110	69,21
Jumlah Total	17 863	18 263	36 126	97,81

Sumber/Source: BPS Kabupaten Tanah Datar/BPS-Statistics of Tanah Datar Regency

## Penduduk dan Ketenagakerjaan

**Tabel 3.1.19 Penduduk Kecamatan Sungayang Menurut Kelompok Umur dan Jenis Kelamin, 2018**  
*Sungayang Subdistrict Population by Age Group and Gender, 2018*

Kelompok Umur <i>Age Group</i>	Laki-Laki <i>Male</i>	Perempuan <i>Female</i>	Jumlah <i>Total</i>	Rasio <i>Gender Ratio</i>
(1)	(2)	(3)	(4)	(5)
0 – 4	762	738	1 500	103,25
5 – 9	817	807	1 624	101,24
10 – 14	836	765	1 601	109,28
15 – 19	671	717	1 388	93,58
20 – 24	493	474	967	104,01
25 – 29	514	521	1 035	98,66
30 – 34	551	534	1 085	103,18
35 – 39	506	517	1 023	97,87
40 – 44	571	586	1 157	97,44
45 – 49	560	618	1 178	90,61
50 – 54	566	639	1 205	88,58
55 – 59	559	636	1 195	87,89
60 – 64	339	422	761	80,33
65 - 69	241	291	532	82,82
<b>70 - 74</b>	169	236	405	71,61
<b>75 +</b>	212	393	605	53,94
Jumlah <i>Total</i>	8 367	8 894	17 261	94,07

Sumber/Source: BPS Kabupaten Tanah Datar/BPS-Statistics of Tanah Datar Regency

## Population and Employment

**Tabel 3.1.20 Penduduk Kecamatan Sungai Tarab Menurut Kelompok Umur dan Jenis Kelamin, 2018**  
*Table Sungai Tarab Subdistrict Population by Age Group and Gender, 2018*

Kelompok Umur <i>Age Group</i>	Laki-Laki <i>Male</i>	Perempuan <i>Female</i>	Jumlah <i>Total</i>	Rasio <i>Gender Ratio</i>
(1)	(2)	(3)	(4)	(5)
0 – 4	1 388	1 284	2 672	108,10
5 – 9	1 369	1 314	2 683	104,19
10 – 14	1 370	1 278	2 648	107,20
15 – 19	1 131	1 152	2 283	98,18
20 – 24	853	889	1 742	95,95
25 – 29	1 017	946	1 963	107,51
30 – 34	989	900	1 889	109,89
35 – 39	876	936	1 812	93,59
40 – 44	981	1 028	2 009	95,43
45 – 49	998	1 095	2 093	91,14
50 – 54	933	1 099	2 032	84,90
55 – 59	1 038	1 072	2 110	96,83
60 – 64	639	689	1 328	92,74
65 - 69	476	527	1 003	90,32
<b>70 - 74</b>	271	379	650	71,50
<b>75 +</b>	375	611	986	61,37
Jumlah <i>Total</i>	14 704	15 199	29 903	96,74

Sumber/Source: BPS Kabupaten Tanah Datar/BPS-Statistics of Tanah Datar Regency

## Penduduk dan Ketenagakerjaan

**Tabel 3.1.21 Penduduk Kecamatan Salimpaung Menurut Kelompok Umur dan Jenis Kelamin, 2018**  
*Salimpaung Subdistrict Population by Age Group and Gender, 2018*

Kelompok Umur <i>Age Group</i>	Laki-Laki <i>Male</i>	Perempuan <i>Female</i>	Jumlah <i>Total</i>	Rasio <i>Gender Ratio</i>
(1)	(2)	(3)	(4)	(5)
0 – 4	929	953	1882	97,48
5 – 9	1 011	1 004	2 015	100,70
10 – 14	1 015	984	1 999	103,15
15 – 19	861	762	1 623	112,99
20 – 24	618	559	1 177	110,55
25 – 29	662	619	1 281	106,95
30 – 34	626	637	1 263	98,27
35 – 39	626	695	1 321	90,07
40 – 44	694	745	1 439	93,15
45 – 49	655	686	1 341	95,48
50 – 54	660	754	1 414	87,53
55 – 59	700	821	1 521	85,26
60 – 64	454	542	996	83,76
65 - 69	328	363	691	90,36
<b>70 - 74</b>	210	280	490	75,00
<b>75 +</b>	285	457	742	62,36
Jumlah Total	10 334	10 861	21 195	95,15

Sumber/Source: BPS Kabupaten Tanah Datar/BPS-Statistics of Tanah Datar Regency



## Population and Employment

**Tabel 3.1.22 Penduduk Kecamatan Tanjung Baru Menurut Kelompok Umur dan Jenis Kelamin, 2018**  
*Tanjung Baru Subdistrict Population by Age Group and Gender, 2018*

Kelompok Umur <i>Age Group</i>	Laki-Laki <i>Male</i>	Perempuan <i>Female</i>	Jumlah <i>Total</i>	Rasio <i>Gender Ratio</i>
(1)	(2)	(3)	(4)	(5)
0 – 4	598	598	1 196	100,00
5 – 9	622	621	1 243	100,16
10 – 14	623	631	1 254	98,73
15 – 19	536	467	1 003	114,78
20 – 24	384	353	737	108,78
25 – 29	440	409	849	107,58
30 – 34	379	390	769	97,18
35 – 39	347	397	744	87,41
40 – 44	423	435	858	97,24
45 – 49	384	467	851	82,23
50 – 54	421	404	825	104,21
55 – 59	364	363	727	100,28
60 – 64	267	356	623	75,00
65 - 69	202	266	468	75,94
<b>70 - 74</b>	138	199	337	69,35
<b>75 +</b>	166	282	448	58,87
Jumlah Total	6 294	6 638	12 932	94,82

Sumber/Source: BPS Kabupaten Tanah Datar/BPS-Statistics of Tanah Datar Regency

## Penduduk dan Ketenagakerjaan

**Tabel 3.1.23 Penduduk Laki-Laki Menurut Kecamatan dan Kelompok Umur Sekolah di Kabupaten Tanah Datar, 2018**  
*Table Male Population by Subdistrict and School Age Group, 2018*

	Kecamatan <i>Subdistrict</i>	Kelompok Umur / <i>Age Group</i>					Jumlah <i>Total</i>
		5 – 6	7 – 12	13 – 15	16 – 18	19 – 24	
	(1)	(2)	(3)	(4)	(5)	(6)	(7)
1.	X Koto	891	2 867	1 447	1 310	1 791	8 306
2.	Batipuh	591	1 827	846	737	1 027	5 028
3.	Batipuah Selatan	196	635	323	296	339	1 789
4.	Pariangan	369	1 094	509	472	693	3 137
5.	Rambatan	626	1 937	943	851	1 231	5 588
6.	Lima Kaum	690	1 966	923	908	1 736	6 223
7.	Tanjung Emas	403	1 240	606	568	842	3 659
8.	Padang Ganting	263	797	356	293	417	2 126
9.	Lintau Buo	382	1 185	561	482	694	3 304
10.	Lintau Buo Utara	702	2 172	1020	879	1 283	6 056
11.	Sungayang	321	1 008	474	404	610	2 817
12.	Sungai Tarab	547	1 660	782	682	1 052	4 723
13.	Salimpaung	399	1 231	586	520	769	3 505
14.	Tanjuang Baru	247	754	361	325	478	2 165
	<b>Jumlah <i>Total</i></b>	6 627	20 373	9 737	8 727	12 962	58 426

Sumber/Source: BPS Kabupaten Tanah Datar/BPS-Statistics of Tanah Datar Regency

## Population and Employment

**Tabel 3.1.24 Penduduk Perempuan Menurut Kecamatan dan Kelompok Umur Sekolah di Kabupaten Tanah Datar, 2018**  
*Female Population by Subdistrict and School Age Group, 2018*

	Kecamatan Subdistrict	Kelompok Umur / Age Group					Jumlah Total
		5 – 6	7 – 12	13 – 15	16 – 18	19 – 24	
	(1)	(2)	(3)	(4)	(5)	(6)	(7)
1.	X Koto	820	2 745	1 496	1 435	1 819	8 315
2.	Batipuh	534	1 700	831	741	977	4 783
3.	Batipuah Selatan	189	618	316	294	346	1 763
4.	Pariangan	326	1 032	517	480	615	2 970
5.	Rambatan	587	1 886	928	827	1 205	5 433
6.	Lima Kaum	651	1 901	981	1 075	2 173	6 781
7.	Tanjung Emas	425	1 232	560	518	720	3 455
8.	Padang Ganting	251	789	367	301	379	2 087
9.	Lintau Buo	402	1 118	478	416	623	3 037
10.	Lintau Buo Utara	651	1 972	911	763	1 173	5 470
11.	Sungayang	320	950	454	440	599	2 763
12.	Sungai Tarab	526	1 564	747	698	1 098	4 633
13.	Salimpaung	400	1 212	549	457	691	3 309
14.	Tanjung Baru	246	766	348	278	434	2 072
	<b>Jumlah Total</b>	6 328	19 485	9 483	8 723	12 852	56 826

Sumber/Source: BPS Kabupaten Tanah Datar/BPS-Statistics of Tanah Datar Regency

## Penduduk dan Ketenagakerjaan

**Tabel 3.1.25 Penduduk Menurut Kecamatan dan Kelompok Umur Sekolah di Kabupaten Tanah Datar, 2018**  
*Table Population by Subdistrict and School Age Group, 2018*

	Kecamatan <i>Subdistrict</i>	Kelompok Umur / <i>Age Group</i>					Jumlah <i>Total</i>
		5 – 6	7 – 12	13 – 15	16 – 18	19 – 24	
	(1)	(2)	(3)	(4)	(5)	(6)	(7)
1.	X Koto	1 711	5 612	2 943	2 745	3 610	16 621
2.	Batipuh	1 125	3 527	1 677	1 478	2 004	9 811
3.	Batipuah Selatan	385	1 253	639	590	685	3 552
4.	Pariangan	695	2 126	1 026	950	1 308	6 105
5.	Rambatan	1 213	3 823	1 871	1 678	2 436	11 021
6.	Lima Kaum	1 341	3 867	1 904	1 983	3 909	13 004
7.	Tanjung Emas	828	2 472	1 166	1 086	1 562	7 114
8.	Padang Ganting	514	1 586	723	594	796	4 213
9.	Lintau Buo	784	2 303	1 039	898	1 317	6 341
10.	Lintau Buo Utara	1 353	4 144	1 931	1 642	2 456	11 526
11.	Sungayang	641	1 958	928	844	1 209	5 580
12.	Sungai Tarab	1 073	3 224	1 529	1 380	2 150	9 356
13.	Salimpaung	799	2 443	1 132	977	1 460	6 811
14.	Tanjuang Baru	493	1 520	709	603	912	4 237
	<b>Jumlah <i>Total</i></b>	12 955	39 858	19 217	17 448	25 814	115 292

Sumber/Source: BPS Kabupaten Tanah Datar/BPS-Statistics of Tanah Datar Regency

3.2 Ketenagakerjaan/Employment

**Tabel 3.2.1 Jumlah Penduduk Berumur 15 Tahun Keatas Menurut Jenis Kegiatan Selama Seminggu yang Lalu dan Jenis Kelamin di Kabupaten Tanah Datar, 2018**  
*Population Aged 15 Years and Over by Type of Activity During The Previous Week and Gender in Tanah Datar Regency, 2018*

Kegiatan Utama <i>Main Activity</i>	Jenis Kelamin/Gender		
	Laki-laki <i>Male</i>	Perempuan <i>Female</i>	Jumlah <i>Total</i>
(1)	(2)	(3)	(4)
<i>Angkatan Kerja/Economically Active</i>			
Bekerja/ <i>Working</i>	93 792	72 423	166 215
Pengangguran Terbuka/ <i>Unemployment</i>	2 983	3 682	6 665
<i>Bukan Angkatan Kerja/Economically Inactive</i>			
Sekolah/ <i>Attending School</i>	12 074	12 626	24 700
Mengurus Rumah Tangga/ <i>Housekeeping</i>	4 806	36 811	41 617
Lainnya/ <i>Others</i>	6 929	4 788	11 717
Jumlah/ <i>Total</i>	120 584	130 330	250 914
Tingkat Partisipasi Angkatan Kerja <i>Economically Active Participation Rate</i>	80,26	58,39	68,90
Tingkat Pengangguran/ <i>Unemployment Rate</i>	3,08	4,84	3,86

Sumber/Source: BPS Kabupaten Tanah Datar/BPS-Statistics of Tanah Datar Regency

## Penduduk dan Ketenagakerjaan

**Tabel 3.2.2** Jumlah Penduduk Berumur 15 Tahun Keatas yang Bekerja Menurut Lapangan Pekerjaan Utama di Kabupaten Tanah Datar, 2018  
*Working Population Aged 15 Years and Over by Industrial Origin in Tanah Datar Regency, 2018*

	Lapangan Usaha <i>Industrial Origin</i>	Jenis Kelamin/Gender		
		Laki-laki <i>Male</i>	Perempuan <i>Female</i>	Jumlah <i>Total</i>
	(1)	(2)	(3)	(4)
1.	Pertanian, Perkebunan, Kehutanan, Perburuan, dan Perikanan/Ax`x`xy	539 888	296 183	836 071
2.	Pertambangan dan Penggalian/Mining and Quarrying	323 927	32 246	356 173
3.	Industri/Industry	98 435	111 617	210 052
4.	Listrik, Gas, dan Air Minum/Electricity, Gas, and Drink Water	323 927	32 246	356 173
5.	Konstruksi/Construction	323 927	32 246	356 173
6.	Perdagangan, Rumah Makan, dan Jasa Akomodasi/Trade, Restaurants, and Accommodation Service	305 938	331 334	637 272
7.	Transportasi, Pergudangan, dan Komunikasi/Transportation, Storage, and Communication	323 927	32 246	356 173
8.	Lembaga Keuangan, Real Estat, Usaha Persewaan, dan Jasa Perusahaan/ Financial Board, Real Estate, Tenancy, and Business Activities	323 927	32 246	356 173
9.	Jasa Kemasyarakatan, Sosial dan Perorangan/Community, Social and Personal Services	161 401	209 481	370 882
	<b>Jumlah <i>Total</i></b>	<b>2 725 297</b>	<b>1 109 845</b>	<b>3 835 142</b>

Sumber/Source: BPS Kabupaten Tanah Datar/BPS-Statistics of Tanah Datar Regency

## Population and Employment

**Tabel 3.2.3 Jumlah Penduduk Berumur 15 Tahun Keatas yang Bekerja Menurut Pendidikan yang Ditamatkan dan Jenis Kelamin di Kabupaten.**  
*Working Population Aged 15 Years and Over by Educational Attainment and Gender in Tanah Datar Regency, 2018*

	Pendidikan yang Ditamatkan <i>Educational Attainment</i>	Jenis Kelamin/ <i>Gender</i>		
		Laki-laki <i>Male</i>	Perempuan <i>Female</i>	Jumlah <i>Total</i>
	(1)	(2)	(3)	(4)
1.	≤ Sekolah Dasar / <i>Elementary School</i>	42 420	30 239	72 659
2.	SMP / <i>Junior High School</i>	20 638	11 004	31 642
3.	SMA / <i>Senior High School</i>	13 915	12 091	25 286
4.	SMK / <i>High School</i>	10 233	7 764	17 997
5.	Diploma I/II/III	1 427	4 088	5 515
6.	S1/S2/S3	5 879	7 237	13 116
	<b>Jumlah <i>Total</i></b>	93 792	72 423	166 215

Sumber/*Source*: BPS Kabupaten Tanah Datar/*BPS-Statistics of Tanah Datar Regency*

## Penduduk dan Ketenagakerjaan

**Tabel 3.2.4** Jumlah Penduduk Berumur 15 Tahun Keatas yang Termasuk Pengangguran Terbuka Menurut Pendidikan yang Ditamatkan di Kabupaten Tanah Datar, 2018  
*Population Aged 15 Years and Over who were categorized Unemployment by Educational Attainment in Tanah Datar Regency, 2018*

Pendidikan yang Ditamatkan <i>Educational Attainment</i>		Jenis Kelamin/Gender		
		Laki-laki <i>Male</i>	Perempuan <i>Female</i>	Jumlah <i>Total</i>
(1)		(2)	(3)	(4)
1.	≤ Sekolah Dasar / <i>Elementary School</i>	581	636	1 217
2.	SMP / <i>Junior High School</i>	660	506	1 166
3.	SMA / <i>Senior High School</i>	413	707	1 120
4.	SMK / <i>High School</i>	370	514	884
5.	Diploma I/II/III	475	417	892
6.	S1/S2/S3	484	902	1 386
<b>Jumlah <i>Total</i></b>		2 983	3 682	6 665

Sumber/Source: BPS Kabupaten Tanah Datar/BPS-Statistics of Tanah Datar Regency



## Population and Employment

**Tabel 3.2.5 Jumlah Penduduk Berumur 15 Tahun Keatas yang Bekerja Menurut Status Pekerjaan di Kabupaten Tanah Datar, 2018**  
*Working Population Aged 15 Years and Over by Main Employment Status in Tanah Datar Regency, 2018*

	Status Pekerjaan Utama <i>Main Employment Status</i>	Jenis Kelamin/ <i>Gender</i>		
		Laki-laki <i>Male</i>	Perempuan <i>Female</i>	Jumlah <i>Total</i>
	(1)	(2)	(3)	(4)
1.	Berusaha Sendiri <i>Own Account Worker</i>	23 902	18 376	42 278
2.	Berusaha dibantu buruh tidak tetap/buruh tidak dibayar	22 387	11 138	33 525
3.	Berusaha dibantu buruh tetap/buruh dibayar	5 188	819	6 007
4.	Buruh / Karyawan <i>Employment</i>	21 172	15 470	36 642
5.	Pekerja Bebas Pertanian <i>Casual Employee in Agriculture</i>	7 553	5 534	13 087
6.	Pekerja Bebas non Pertanian <i>Casual Employee not in Agriculture</i>	7 326	1 762	9 088
7.	Pekerja tidak dibayar <i>Unpaid Worker</i>	6 264	19 324	25 588
	<b>Jumlah Total</b>	<b>93 792</b>	<b>72 423</b>	<b>166 215</b>

Sumber/*Source*: BPS Kabupaten Tanah Datar/*BPS-Statistics of Tanah Datar Regency*


## Penduduk dan Ketenagakerjaan

**Tabel 3.2.6 Pencari Kerja yang Terdaftar Menurut Pendidikan dan Jenis Kelamin di Kabupaten Tanah Datar, 2018**  
*Job Seekers Registered by Educational Attainment and Gender in Tanah Datar Regency, 2018*

	Tingkat Pendidikan <i>Education Level</i>	Jenis Kelamin/ <i>Gender</i>		
		Laki-laki <i>Male</i>	Perempuan <i>Female</i>	Jumlah <i>Total</i>
	(1)	(2)	(3)	(4)
1.	Tidak Tamat SD	1	-	1
2.	Tamat SD/Sederajat	-	6	6
3.	SMP/Sederajat	12	5	17
4.	SMA/Sederajat	453	410	863
5.	DI, DII	10	16	26
6.	DIII	346	752	1 098
7.	DIV/S1	1 309	2 239	3 548
8.	S2, S3	5	25	30
	<b>Jumlah <i>Total</i></b>	<b>3 136</b>	<b>3 453</b>	<b>5 589</b>

Sumber/*Source*: Dinas Penanaman Modal, Pelayanan Terpadu Satu Pintu dan Tenaga Kerja Kabupaten Tanah Datar/ *Office of Investment, Integrated Services and Manpower*







- 1. Tidak/belum pernah sekolah** adalah mereka yang tidak pernah atau belum pernah terdaftar dan tidak pernah atau belum pernah aktif mengikuti pendidikan di suatu jenjang pendidikan formal. Termasuk juga yang tamat/belum tamat taman kanak-kanak tetapi tidak melanjutkan ke sekolah dasar.
  - 1. *Not/never attending school*** is someone who has never attended or never been registered in a formal education, such as primary, secondary, and tertiary education. Those who just completed kindergarten are considered as never attended school.
- 2. Masih bersekolah** adalah mereka yang terdaftar dan aktif mengikuti pendidikan formal dan nonformal (Paket A, B, atau C), baik pendidikan dasar, menengah maupun pendidikan tinggi. Bagi mahasiswa yang sedang cuti dianggap masih bersekolah.
  - 2. *Attending school*** is someone who is currently attending primary, secondary, or tertiary education, including package A, package B, or package C. College student who postpones his/her study is considered as attending school.
- 3. Tidak bersekolah lagi** adalah mereka yang pernah terdaftar dan aktif mengikuti pendidikan di suatu jenjang pendidikan formal dan nonformal (Paket A, B, atau C), tetapi pada saat pencacahan tidak lagi terdaftar dan tidak aktif mengikuti pendidikan.
  - 3. *Not attending school anymore*** is someone who had enrolled and participated in formal and non-formal education in the past including package A, package B, or package C, but currently does not attend school.
- 4. Tamat sekolah** adalah menyelesaikan pelajaran yang ditandai dengan lulus ujian akhir pada kelas atau tingkat terakhir suatu jenjang pendidikan di sekolah negeri maupun swasta dengan mendapatkan tanda tamat belajar/ijazah. Seseorang yang belum mengikuti pelajaran pada kelas tertinggi tetapi telah mengikuti ujian akhir dan lulus dianggap tamat sekolah.
  - 4. *Completed particular level of education*** is someone who has completed particular level of education in private or public school and accepting graduation certificate. Someone who has never attended the highest grade but passed the final exam is considered as completed particular level of education.
- 5. Dapat membaca dan menulis** artinya dapat membaca dan menulis
  - 5. *Able to read and write*** is the ability to read and write at least a simple

kata-kata/kalimat sederhana dengan suatu aksara tertentu.

*sentence in any letter of alphabets.*

**6. Jalur Pendidikan di Indonesia** terdiri atas 1) pendidikan formal, 2) pendidikan nonformal, dan 3) pendidikan informal yang ketiganya dapat saling melengkapi dan memperkaya (Undang-Undang No, 20 Tahun 2013 tentang Sistem Pendidikan Nasional).

**6. The Education System in Indonesia** consists of 1) a formal education, 2) non-formal education, and 3) informal education that all three can be complementary and enriching (Law No, 20 Year 2013 about The National Education System).

**7. Jenjang Pendidikan Formal terdiri atas pendidikan dasar, pendidikan menengah, dan pendidikan tinggi.** Jenis pendidikan yang diajarkan mencakup pendidikan umum, kejuruan, akademik, profesi, vokasi, keagamaan, dan khusus.

**7. The Formal Education Level** consists of primary education, secondary education, and high education. The kind of education that taught consists of general education, vocational, academic, professional, religious, and specific education.

a. Pendidikan Dasar berbentuk Sekolah Dasar (SD) dan Madrasah Ibtidaiyah (MI) atau bentuk lain yang sederajat serta Sekolah Menengah Pertama (SMP) dan Madrasah Tsanawiyah (MTs), atau bentuk lain yang sederajat.

a. *The Primary Education* consists of Elementary School and Islamic Elementary School or other equivalent forms and Junior High School and MTs, or other equivalent forms.

b. Pendidikan Menengah berbentuk Sekolah Menengah Atas (SMA), Madrasah Aliyah (MA), Sekolah Menengah Kejuruan (SMK), dan Madrasah Aliyah Kejuruan (MAK), atau bentuk lain yang sederajat.

b. *The Secondary Education* consists of the senior high school, MA, Vocational School, and Vocational Madrasah Aliyah, or other equivalent forms.

c. Pendidikan Tinggi merupakan jenjang pendidikan setelah pendidikan menengah yang mencakup program pendidikan diploma, sarjana, magister, spesialis, dan doktor yang diselenggarakan oleh perguruan tinggi. Perguruan tinggi dapat berbentuk akademi, politeknik, sekolah tinggi, institut, atau

c. *The High Education* consists of the education level after the secondary education that consists of diplomas, bachelor, master, specialist, and doctoral degrees that are held by the college. The colleges can be academy, polytechnic, high school, institute, or university

universitas.

8. **Rumah Sakit** adalah tempat pemeriksaan dan perawatan kesehatan, biasanya berada di bawah pengawasan dokter/tenaga medis, yang melayani penderita yang sakit untuk berobat rawat jalan atau rawat inap.
9. **Rumah Sakit Bersalin** adalah rumah sakit khusus untuk persalinan, dilengkapi pelayanan spesialis pemeriksaan kehamilan, persalinan, rawat inap dan rawat jalan ibu dan anak yang berada di bawah pengawasan dokter spesialis kandungan.
10. **Rumah Bersalin** adalah sarana pelayanan kesehatan dengan izin sebagai rumah bersalin, dilengkapi pelayanan pemeriksaan kehamilan, persalinan serta pemeriksaan ibu dan anak yang berada di bawah pengawasan bidan senior.
11. **Poliklinik** adalah sarana kesehatan yang dipakai untuk pelayanan berobat jalan, biasanya berada di bawah pengawasan dokter/tenaga medis.
12. **Puskesmas (Pusat Kesehatan Masyarakat)** adalah unit pelaksana teknis dinas kesehatan kabupaten/kota yang mempunyai fungsi utama sebagai penyelenggara pelayanan kesehatan tingkat pertama. Wilayah kerja puskesmas maksimal adalah satu kecamatan dan untuk dapat menjangkau wilayah kerjanya.
8. **Hospital** is a place for health check, usually controlled/supervised by doctors/medical personnel to serve the ill patients to get outpatient or inpatient treatment services.
9. **Maternity Hospital** is a specialized hospital for childbirth, has special-ist inspection service to pregnancy, childbirth, hospitalization and out-patient for mothers and children that is under the supervision of an obstetrician.
10. **Maternity House** is health care facility with a license as a maternity house, equipped with prenatal care, childbirth and examination of mothers and children which is under the supervision of a senior midwife.
11. **Polyclinic** is a health facility in which to get outpatient services, usually under the control of doctor/medical personnel.
12. **Public Health Center** is technical implementation unit of regency health department that have the primary function as a first-level health care providers. The working area standard of public health center is one district and to reach their working areas, public health centers have a service network covering subsidiary of public health center, mobile pub-



puskesmas mempunyai jaringan pelayanan yang meliputi unit Puskesmas Pembantu (Pustu), unit Puskesmas Keliling (Puskel), dan unit bidan desa/komunitas (Peraturan Menteri Kesehatan RI No, 75 Tahun 2014 Tentang Pusat Kesehatan Masyarakat).

**13. Apotek** adalah suatu tempat tertentu yang digunakan untuk melakukan pekerjaan kefarmasian, dan penyaluran/penjualan obat atau bahan farmasi dan perbekalan kesehatan lainnya kepada masyarakat yang dikelola oleh tenaga apoteker (Peraturan Menteri Kesehatan RI No. 1332 Tahun 2002 Tentang Perubahan Atas Peraturan Menteri Kesehatan RI No. 922/MENKES/PER/X/1993 Tentang Ketentuan dan Tata Cara Pemberian Izin Apotek).

**14. Imunisasi** adalah memasukkan kuman atau racun penyakit tertentu yang sudah dilemahkan (vaksin) ke dalam tubuh dengan cara disuntik atau diminum (diteteskan dalam mulut) dengan maksud agar terjadi kekebalan tubuh terhadap penyakit tersebut.

**15. Keluhan kesehatan** adalah keadaan seseorang yang mengalami gangguan kesehatan atau kejiwaan, baik karena penyakit akut, penyakit kronis, kecelakaan, kriminal, atau hal lain.

**16. Mengobati sendiri** adalah upaya oleh anggota rumah tangga/keluarga dengan melakukan pengobatan sendiri tanpa datang

lic health center units, and midwife units (Regulation of the Minister of Health of Indonesia Number 75 Year 2014 about Public Health).

**13. Pharmacy** is a specific place that is used for pharmaceutical jobs, and distribution/sale of drugs/pharmaceuticals and other medical supplies to people that are administered by trained pharmacist (Regulation of the Minister of Health of Indonesia Number 1332 Year 2002 about the Changes of Regulation of the Minister of Health of Indonesia Number 922/MENKES/PER/X/1993 about Pro-vision and Procedures for Administration of Licensed Pharmacies).

**14. Immunization** is putting enervated microbe of a certain disease into human body by injection or drinking (dropping into mouth) to make the body immune to that disease.

**15. Health complaint** is a condition where a person has health or mental problems because of acute illness, chronically illness, accident, crimes, or others.

**16. Self treatment** is an effort of household members/family to have a health treatment by themselves without visiting health facilities or

ke tempat fasilitas kesehatan atau memanggil dokter/petugas kesehatan ke rumahnya (misal minum obat modern, jamu, kerokan, kompres, kop, pijat) agar sembuh atau menjadi lebih ringan keluhan kesehatannya.

*a doctor/health personnel (for instance, by taking modern medicine, herb medicine, chief with a coin, compress, cupping suction, massage) in order to recover from illness or reduce the health complaint.*

**17. Angka penemuan kasus tuberkulosis** adalah jumlah kasus baru tuberkulosis (TB) dan kasus TB yang didiagnosis kambuh yang diobati dalam program penanggulangan TB nasional dan dilaporkan kepada WHO, dibagi dengan perkiraan WHO terhadap jumlah kasus insiden tuberkulosis pada tahun yang sama, dinyatakan sebagai persentase.

**17. The case detection rate for all forms of tuberculosis** is the number of new and replese tuberculosis cases diagnosed and treated in national tuberculosis control programmes and notified to WHO, divided by WHO's estimate of the number of incident tuberculosis cases for the same year, expressed as a percentage.

**18. Angka keberhasilan pengobatan tuberkulosis smear positive/Basil Tahan Asam (BTA) positif** adalah proporsi (dinyatakan sebagai persentase) kasus TB BTA positif yang terdaftar di bawah program pengendalian TB nasional pada tahun tertentu yang dinyatakan berhasil menyelesaikan pengobatan. Dengan atau tanpa bukti bakteriologi keberhasilan ("sembuh" dan "menyelesaikan pengobatan" masing-masing).

**18. The treatment success rate for new pulmonary smear-positive tuberculosis cases** is the proportion (expressed as a percentage) of new smear-positive tuberculosis cases registered under a national tuberculosis control programme in a given year that succesfully completed treatment. With or without bacteriological evidence of succes ("cured" and "treatment completed" respectively).

**19. Kasus kumulatif AIDS** adalah kumulatif kasus AIDS sampai dengan referensi waktu tertentu.

**19. Cummulative AIDS case** is cummulative AIDS cases with reference to a particular time.

**20. BCG (Bacillus Calmette Guerin)** merupakan vaksinasi untuk mencegah penyakit TBC, diberikan pada bayi baru lahir atau anak, dengan suntikan pada kulit pangkal lengan atas. Bekas suntikan

**20. BCG (Bacillus Calmette Guerin)** is a vaccine to prevent TBC disease, given to newborns or children, by injection at the base of the skin of the upper arm. Injection site will form little bumps of scar tissue in the skin of

kemudian akan membentuk tonjolan kecil jaringan parut pada kulit lengan atas. Suntikan BCG diberikan kepada anak sebanyak 1 kali,

21. **DPT (Difteri, Pertusis, Tetanus)** merupakan vaksin untuk mencegah penyakit Difteri, Pertusis, dan Tetanus yang diberikan pada bayi berumur 3 bulan ke atas, dengan suntikan pada paha, diulang 1 bulan dan 2 bulan kemudian, sehingga suntikan imunisasi DPT lengkap pada balita berjumlah 3 kali (kadang-kadang selang waktu antar suntikan bisa lebih dari 1 bulan).
22. **Luas lantai** adalah luas lantai yang ditempati dan digunakan untuk keperluan sehari-hari (sebatas atap).
23. **Air leding** adalah sumber air yang berasal dari air yang telah melalui proses penjernihan dan penyehatan sebelum dialirkan kepada konsumen melalui instalasi berupa saluran air. Sumber air ini biasanya diusahakan oleh PAM/PDAM/BPAM, Termasuk dalam hal ini air leding yang didapat secara eceran.
24. **Sumur terlindung** adalah air yang berasal dari dalam tanah yang digali dan lingkaran sumur tersebut dilindungi oleh tembok paling sedikit 0,8 meter di atas tanah dan 3 meter ke bawah tanah, serta ada lantai semen sejauh 1 meter dari lingkaran sumur.

*the upper arm. BCG injections given to children 1 times,*

21. **DPT (Diphtheria, Pertussis, Tetanus)** is a vaccine to prevent the diphtheria, pertussis, and tetanus disease, given to infants aged 3 months and above, with a shot in the thigh, repeated one month and two months later, so that the complete DPT immunization shots at toddler totaling 3 times (sometimes the time interval between injections can be more than 1 month).
22. **Floor area** is the total area which is occupied and utilized daily.
23. **Pipe water** is a water source that comes from water that has been through a process of purification and sanitation before distribute to consumers through an instalation of water lines. This water source is usually distributed by PAM/PDAM/BPAM, This include a pipe water that sold at retail.
24. **Protected wells** is water that comes from the soil were excavated and the circumference of the well was protected by walls at least 0,8 meters above ground and 3 meters underground, and cement floor as far as 1 meter from the well circumference.

**25. Status penguasaan bangunan tempat tinggal milik sendiri** adalah jika tempat tinggal tersebut pada waktu pencacahan betul-betul sudah milik kepala rumah tangga atau salah seorang anggota rumah tangga, Rumah yang dibeli secara angsuran melalui kredit bank atau rumah dengan status sewa beli dianggap rumah milik sendiri.

**26. Peristiwa tindak pidana yang dilaporkan** ialah setiap peristiwa yang diterima kepolisian dari laporan masyarakat, atau peristiwa dimana pelakunya tertangkap tangan oleh kepolisian.

**27. Jumlah tindak pidana** menggambarkan jumlah kasus tindak pidana yang terjadi pada kurun waktu tertentu.

**28. Resiko penduduk terjadi tindak pidana per 100,000 penduduk**

Resiko penduduk terjadi tindak pidana per 100.000 penduduk mengindikasikan peluang penduduk berisiko terkena tindak pidana, Biasanya dinyatakan dalam setiap 100.000 penduduk.

**29. Selang waktu terjadi tindak pidana tahun t**

$$= \frac{(365 \times 24 \times 60 \times 60)}{(\text{Jumlah tindak pidana tahun t})} \times (\text{detik})$$

Selang waktu terjadi tindak pidana tahun t mengindikasikan selang waktu terjadinya satu tindak kejahatan dengan kejahatan yang lain.

**25. Own ownership property status** is a status of dwelling occupied belongs to the head of household or one of the household member, Houses bought through bank credit or houses with leasing status were also categorized as an own property.

**26. Reported crime incidence** includes all criminal cases reported and received by police office, and all crimes caught by police.

**27. Crime total** refers to the number of criminal cases occurring during a given period.

**28. Crime rate**

*Crime rate indicates the probability of population exposed to risk of crime, expressed in every 100,000 people.*

**29. Crime clock**

*Crime clock indicates the time interval of occurrence between one crime to another crime.*

**30. Persentase penyelesaian tindak pidana**

Persentase penyelesaian peristiwa tindak pidana menyatakan persentase penyelesaian tindak pidana oleh polisi. Suatu tindak pidana dinyatakan sebagai kasus yang selesai di tingkat kepolisian, apabila:

1. berkas perkaranya sudah siap untuk diserahkan atau telah diserahkan kepada kejaksaan;
2. dalam hal delik aduan, pengaduannya dicabut dalam tenggang waktu yang telah ditentukan menurut undang-undang;
3. telah diselesaikan oleh kepolisian berdasarkan azas *plichtmatigheid* (kewajiban berdasarkan kewenangan hukum);
4. kasus yang dimaksud tidak termasuk kompetensi kepolisian
5. tersangka meninggal dunia;
6. kasus kadaluwarsa.

**31. Bencana Alam** adalah peristiwa atau serangkaian peristiwa yang mengancam dan mengganggu kehidupan/penghidupan masyarakat yang disebabkan oleh faktor alam antara lain berupa gempa bumi, tsunami, gunung meletus, banjir, kekeringan, angin topan, dan tanah longsor sehingga mengakibatkan kerugian materi maupun non-materi.

**32. Korban meninggal** adalah orang

**30. Crime clearance rate**

*Crime clearance rate refers to percentage of crime clearance by police. A criminal case is categorized as a cleared case by police, if:*

1. *All documents are ready to submit or already submitted to justice court;*
2. *In the case of attense that warrants complaint, the complaint was withdraw within a given period state in the law;*
3. *The case was cleared by police based on the principle of plichtmatigheid (obligation on the basis of law outhority);*
4. *The case was not the responsibility of police office;*
5. *The suspect died;*
6. *The case was out of date.*

**31. Natural Disaster** is an event or series of events that threaten and disrupt the lives and livelihoods caused by natural factors such as: earthquake, tsunami, volcanic eruption, flood, flash flood, drought, typhoon/cyclone, and landslide so it can lead to result in loss of material and non-material.

**32. Fatality** is a person reported killed

yang dilaporkan tewas atau meninggal dunia akibat bencana.

*or death in the wake of a disaster*

33. **Korban hilang** adalah orang yang dilaporkan hilang atau tidak ditemukan atau tidak diketahui keberadaannya setelah terjadi bencana.
34. **Korban luka/sakit** adalah orang yang mengalami luka-luka atau sakit, dalam keadaan luka ringan, luka sedang maupun luka parah/berat, baik yang berobat jalan maupun rawat inap.
35. **Rusak Berat** adalah kriteria kerusakan yang mengakibatkan bangunan roboh atau sebagian besar komponen struktur rusak.
36. **Rusak sedang** adalah kriteria kerusakan yang mengakibatkan sebagian kecil komponen struktur rusak, dan komponen penunjang rusak namun bangunan masih tetap berdiri.
37. **Rusak ringan** adalah kriteria kerusakan yang mengakibatkan sebagian komponen struktur retak (struktur masih bisa digunakan) dan bangunan masih tetap berdiri.
38. Untuk mengukur kemiskinan, BPS menggunakan konsep kemampuan memenuhi kebutuhan dasar (basic needs approach). Dengan pendekatan ini, kemiskinan dipandang sebagai ketidakmampuan dari sisi ekonomi untuk memenuhi kebutuhan dasar makanan dan bukan makanan yang diukur dari sisi pengeluaran. Metode yang
33. **Missing person** is a person reported missing or who cannot be located or who cannot be accounted for in the wake of a disaster.
34. **Casualty** is a person suffering injury or illness, in a state of light injury, moderate injury, or heavy injury, which is undergoing treatment as either an outpatient or inpatient.
35. **Severely damaged** is the criteria of damage that resulted most buildings collapsed or damaged its structural components
36. **Damaged** is the criteria of damage that resulted defective fraction of structural components and supporting components damaged, but the building still stands.
37. **Lightly damaged** is the criteria of damage that resulted partially cracked structural components, but the structure still can be used and the building still stands.
38. To measure poverty, BPS-Statistics Indonesia has used the concept of basic needs approach. Therefore, poverty is viewed as economic inability to fulfill food and non-food basic needs which are measured by consumption/expenditure. The method used is calculating poverty line, which consists of two components that are Food Poverty Line (FPL) and Non-Food Poverty Line

digunakan adalah menghitung Garis Kemiskinan (GK), yang terdiri dari dua komponen yaitu Garis Kemiskinan Makanan (GKM) dan Garis Kemiskinan Non-Makanan (GKNM). Penghitungan Garis Kemiskinan dilakukan secara terpisah untuk daerah perkotaan dan perdesaan.

39. **Penduduk miskin** adalah penduduk yang memiliki rata-rata pengeluaran per kapita per bulan di bawah Garis Kemiskinan.
40. **Garis Kemiskinan Makanan (GKM)** merupakan nilai pengeluaran kebutuhan minimum makanan yang disetarakan dengan 2.100 kkalori per kapita per hari. Garis Kemiskinan Non-Makanan (GKNM) adalah kebutuhan minimum untuk perumahan, sandang, pendidikan, kesehatan, dan kebutuhan dasar lainnya.
41. **Ukuran Kemiskinan**
- Head Count Index (HCI-P0)** adalah persentase penduduk miskin yang berada di bawah Garis Kemiskinan (GK).
  - Indeks Kedalaman Kemiskinan (Poverty Gap Index-P1)** merupakan ukuran rata-rata kesenjangan pengeluaran masing-masing penduduk miskin terhadap garis kemiskinan, Semakin tinggi nilai indeks, semakin jauh rata-rata pengeluaran penduduk dari garis kemiskinan.
  - Indeks Keparahan Kemiskinan (Poverty Severity Index-P2)** memberikan gambaran

(NFPL). The poverty line was calculated separately for urban and rural areas.

39. *person whose expenditure per capita per month is below the poverty line is considered to be poor.*
40. *The Food Poverty Line refers to the daily minimum requirement of 2,100 kcal per capita per day. The Non-Food Poverty Line refers to the minimum requirement for household necessities for clothing, education, health, and other basic individual needs.*
41. **Poverty Measures**
- Head Count Index (HCI-P0)** simply measures the percentage of the population that is counted as poor, often denoted by P0.
  - Poverty Gap Index-P1** measures the extent to which individuals fall below the poverty line (the poverty gaps) as a proportion of the poverty line, Higher value of the index shows that the gap between average expenditure of the poor and the poverty line is wider.
  - Poverty Severity Index-P2** describes inequality among the poor, This is simply a weighted sum of poverty gaps (as a proportion of the poverty line),

mengenai penyebaran pengeluaran di antara penduduk miskin, Semakin tinggi nilai indeks, semakin tinggi ketimpangan pengeluaran di antara penduduk miskin.

Foster-Greer-Thorbecke (1984) merumuskan suatu ukuran yang digunakan untuk mengukur tingkat kemiskinan sebagai berikut:

$$P_a = 1/n \sum_{i=1}^q [(z - y_i)/z]^a$$

dimana:

a=0, 1, 2

z=Garis kemiskinan

$y_i$ =Rata-rata pengeluaran perkapita sebulan penduduk yang berada di bawah garis kemiskinan ( $i=1,2,\dots,q$ ),  $y_i < z$

q=Banyaknya penduduk yang berada di bawah garis kemiskinan

n=Jumlah penduduk

Jika a=0, diperoleh Head Count Index (P0), jika a=1 diperoleh indeks kedalaman kemiskinan (Poverty Gap Index-P1) dan jika a=2 disebut indeks keparahan kemiskinan (Poverty Severity Index-P2).

- 42. Indeks Pembangunan Manusia (IPM)** menjelaskan bagaimana penduduk dapat mengakses hasil pembangunan dalam memperoleh pendapatan, kesehatan, pendidikan dan sebagainya. IPM diperkenalkan oleh UNDP pada tahun 1990 dan dipublikasikan secara berkala dalam laporan tahunan Human Development Report (HDR), IPM dibentuk oleh 3 (tiga) dimensi dasar: Umur panjang dan hidup sehat; pengetahuan; dan standar hidup layak.

where the weights are the proportionate poverty gaps themselves, Hence, by squaring the poverty gap index, the measure implicitly puts more weight on observations that fall well below the poverty line, Higher value of the index shows that inequality among the poor is higher. Foster-Greer-Thorbecke (1984) developed poverty measures that may be written as:

$$P_a = 1/n \sum_{i=1}^q [(z - y_i)/z]^a$$

where:

a=0, 1, 2

z=the poverty line

$y_i$ =Average expenditure per capita per month of the poor ( $i=1,2,\dots,q$ ),  $y_i < z$

q=the number of poor

n=the total population

if a=0 is obtained Head Count Index (P0), if a=1 is obtained Poverty Gap Index-P1, and if a=2 is obtained Poverty Severity Index-P2.

- 42. The Human Development Index (HDI)** explains how people can access development results in obtaining income, health, education and so forth. HDI was introduced by United Nations Development Programme (UNDP) in 1990 and published periodically in the annual report of the Human Development Report, HDI was formed by three basic dimensions: a long and healthy life; knowledge; and a decent standard of living.



**Pendidikan**

Pada tahun 2018 jumlah Sekolah Dasar di Kabupaten Tanah Datar terdapat 305 unit. Jumlah rombongan yang tersedia sebanyak 1.964 rombongan. Namun jumlah murid yang ditampung sebanyak 38.449 orang. Jumlah Guru pada tahun 2018 sebanyak 2.515.

Untuk jenjang SMP pada tahun 2018 jumlah sekolah tercatat sebanyak 55 unit. Dengan total guru sebanyak 978 orang guru.

Selanjutnya pada jenjang SMA, selama tahun 2018 jumlah sekolah pada jenjang SMA tercatat ada sebanyak 19 unit yang tersebar di seluruh kecamatan di Kabupaten Tanah Datar dengan jumlah murid yang tertampung sebanyak 9.175 siswa. Jumlah guru pada jenjang ini sebanyak 688 orang. Dan jumlah rombongan belajar sebanyak 331 rombongan.

Pada pendidikan agama terdapat untuk MI ada 7 unit, sementara MTs tercatat ada 47 unit, dan MA 23 unit. Murid yang terserap pada jenis pendidikan keagamaan ini cukup banyak, pada tahun 2018 di MI terdapat sebanyak 1.003 orang siswa, kemudian murid MTs sebanyak 8.057 orang siswa, sedangkan murid pada MA tercatat sebanyak 2.869 orang. Selain fasilitas pendidikan seperti di atas, di Kabupaten Tanah Datar juga terdapat beberapa unit perguruan tinggi seperti IAIN Batusangkar dan STAI Al Hikmah. Selain fasilitas pendidikan seperti di atas, di Kabupaten Tanah Datar juga terdapat beberapa unit perguruan

**Education**

*At elementary level, there are 305 elementary schools in 2017, providing 1,964 classes which can accommodate a total of 38,449 students. In 2018, there were 2,515 elementary school teachers.*

*At junior high level, there are 55 junior high schools in 2018. The number of junior high teachers in the corresponding year is 978.*

*At senior high level, there are 19 senior high schools in 2018 which accommodate 9,175 students. In 2018, number of teachers is 688 and number of classes is 331.*

*According to data collected from Tanah Datar Office of Ministry of Religious Affairs, there are 7 units of MI, 47 units MTs, and 23 units MA. In 2018, a number of 1,003 students registered at MI, 8,057 students registered at MTs, and 2,869 students registered at MA. In addition to the abovementioned data, several higher education institutions are also existed in Kabupaten Tanah Datar, such as IAIN Batusangkar and STAI Al Hikmah.*

tinggi seperti IAIN Batusangkar dan STAI Al Hikmah.

### **Keluarga Berencana**

Menurut data Badan Taskin Pemberdayaan Masyarakat Perempuan dan KB, jumlah Pasangan Usia Subur (PUS) pada tahun 2018 di Kabupaten Tanah Datar tercatat sebanyak 47.170. Dari seluruh PUS di tahun 2018 ditargetkan 7.863 pasangan yang akan menjadi peserta KB baru. Sementara itu dari target yang telah ditetapkan tersebut, selama tahun 2018 yang dapat direalisasikan adalah sebanyak 8.238 pasangan. Dari sebanyak 8.238 peserta KB baru, alat/cara KB yang banyak diminat adalah dengan cara Suntikan (3.293 akseptor). Sedangkan akseptor dengan metode LL/MO merupakan jumlah yang terkecil yakni hanya 318 akseptor.

### **Kesehatan**

Jumlah sarana kesehatan di Kabupaten Tanah Datar padatahun 2018 tidak mengalami perubahan. Pada tahun 2017. Puskesmas tercatat sebanyak 23 unit. Demikian juga sarana kesehatan lainnya seperti Puskesmas Keliling yang tercatat sebanyak 23 unit, adapun jumlah Puskesmas Pembantu ada sebanyak 67 unit. Dari data yang terkumpul selama tahun 2018, terlihat jumlah ahli kesehatan yang bekerja mengalami peningkatan dimana masih belum ada dokter spesialis yang bekerja di Puskesmas Kabupaten Tanah Datar. Dari 6.951 ibu hamil, yang melakukan kunjungan atau pemeriksaan sebanyak empat kali terdapat sebanyak 5.028 ibu hamil atau sekitar 72,33 persen. Selama tahun 2018, menurut data dari Dinas Kesehatan jumlah persalinan

### **Family Planning**

*In 2018, the number of fertile couple (PUS) recorded at Tanah Datar District Community and Women Empowerment, and Family Planning Office is 47,170 couples. An additional number of 7,863 fertile couples were expected to participate in the family planning program in 2018. However, 8,238 coupled joined the program. In the implementation of family planning program, injection has been the most desired method (3,293 participants), and the least desired method was LL/MO (318 participants).*

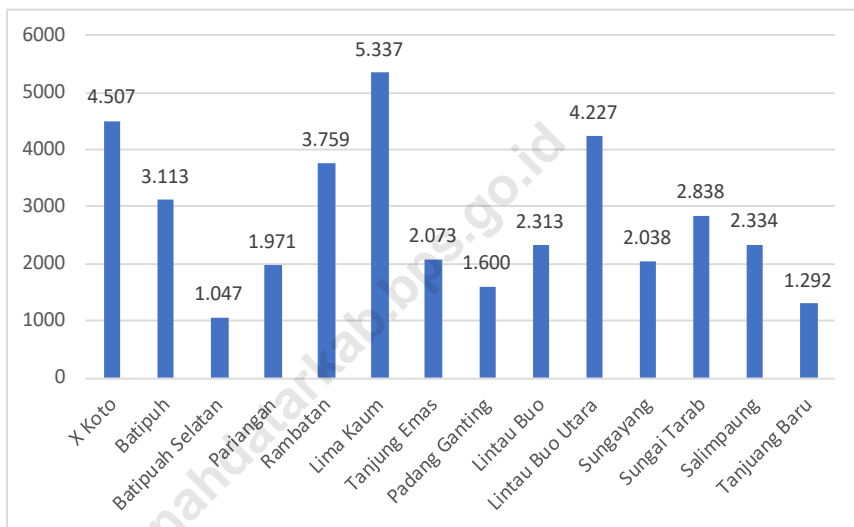
### **Health**

*The number of health care facilities has been static during the past few years. In 2017, there are 23 units of community health center commonly known as Puskesmas, 23 units of mobile units Puskesmas, and 67 units of supporting Puskesmas. The services in all health care facilities include pregnancy care, providing services for 6,951 pregnant mothers but only 5,028 of them or 72.33 took the benefit from the service. Record says that a total of 2,591 infants were exclusively breastfeed. Data obtained from Health Office shows that in 2018, there were 6,635 birth deliveries. A number of 4,796 deliveries (or 72.28 percent) were assisted by healthcare practitioners, the rest were*

yang tercatat di Kabupaten Tanah Datar adalah sebanyak 6.635 persalinan, sebanyak 4.796 persalinan atau sekitar 72,28 persen diantaranya persalinan yang ditolong oleh tenaga medis. Sedangkan sisanya ditolong oleh tenaga lainnya seperti dukun beranak. Penolong kelahiran saat persalinan yang tidak dibantu oleh tenaga medis akan semakin mempertinggi risiko kematian bayi maupun kematian ibu saat melahirkan. Menurut laporan Dinas Kesehatan, pada tahun 2018 dari 22.983 balita yang ada di Kabupaten Tanah Datar, hanya ditemukan kasus 25 balita atau sekitar 0,11 persen balita dengan kondisi gizi buruk.

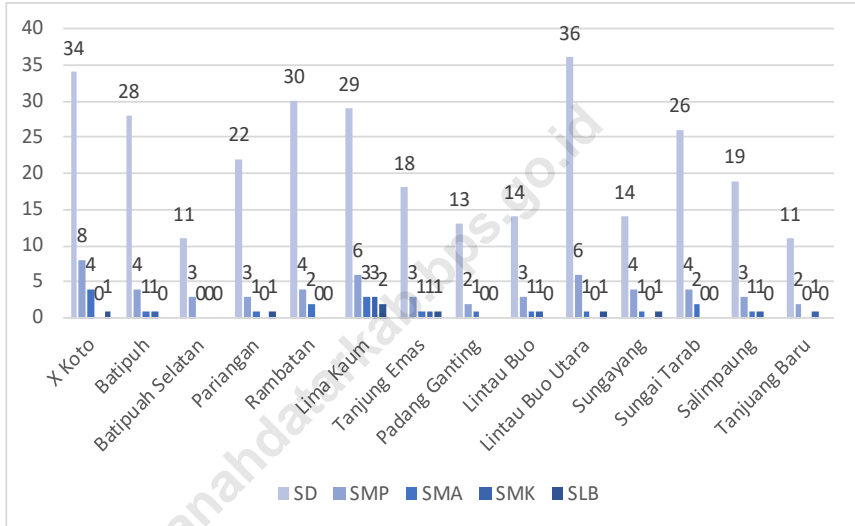
*assisted by traditinal birth atndants. The increasing number of healthcare practiiner-assisted birth delivery help reduce the risk of birth fatalitis and maternal deaths. During the same year, the government has been succesful in reducing the number of mal-nourished children of the under-fies with only 25 occurences (0.11 percent) from the total 22,983 children of the under-fies in 2018.*

**Gambar 4.1.** Jumlah Siswa SD Menurut Kecamatan di Kabupaten Tanah Datar, 2018  
*Number of Elementary School Students by Subdistrict in Tanah Datar, 2018*



Sumber/Source: Kementerian Pendidikan dan Kebudayaan, Data Semester Ganjil 2018/Ministry of Educations and Culture, 2018  
*Odd Semester Data*

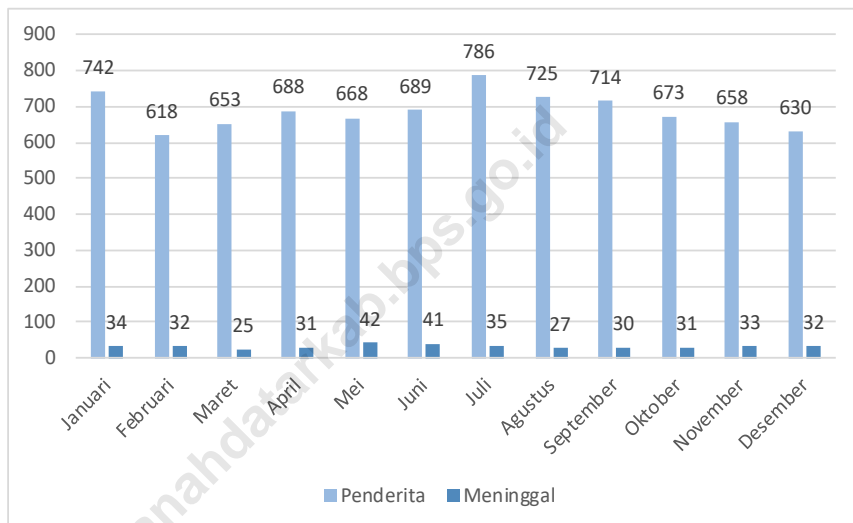
**Gambar 4.2. Jumlah Sekolah Berdasarkan Jenjang dan Kecamatan di Kabupaten Tanah Datar, 2018**  
*Number of School by Subdistricts in Tanah Datar Regency, 2018*



Sumber/Source: Kementerian Pendidikan dan Kebudayaan, Data Semester Ganjil 2018/Ministry of Educations and Culture, 2018 Odd Semester Data

**Gambar**  
Pictures

**4.3. Jumlah Pasien Rawat Inap RSUD M. A. Hanafiah Batusangkar Kabupaten Tanah Datar, 2018**  
*Total Inpatients Admission in Batusangkar Public Hospital, 2018*



Sumber/Source: Dinas Kesehatan Kabupaten Tanah Datar / Regional Office of Health



## 4.1 Pendidikan/Education

**Tabel 4.1.1** **Persentase Penduduk Usia 7–24 Tahun Menurut Jenis Kelamin, Kelompok Umur Sekolah, dan Partisipasi Sekolah di Kabupaten Tanah Datar, 2018**  
*Percentage of Population Aged 7-24 Years by Gender, Age Group, and School Participation in Tanah Datar Regency, 2018*

Jenis Kelamin dan Kelompok Umur Sekolah <i>Gender and School Age Group</i>	Partisipasi Sekolah/School Participation		
	Tidak/Belum Pernah Sekolah <i>Not/Never Attending School</i>	Masih Sekolah <i>Attending School</i>	Tidak Sekolah Lagi/ Not Attending School Anymore
(1)	(2)	(3)	(4)
<i>Laki-Laki/Male</i>			
7–12	0.0%	100.0%	0.0%
13–15	1.5%	95.5%	3.0%
16–18	0.0%	93.0%	7.0%
19–24	3.0%	28.4%	68.7%
<i>Perempuan/Female</i>			
7–12	0.0%	100.0%	0.0%
13–15	1.5%	95.6%	2.9%
16–18	0.0%	96.6%	3.1%
19–24	1.4%	32.9%	65.7%
<i>Laki-laki+Perempuan/Male+Female</i>			
7–12	0.0%	100.0%	0.0%
13–15	1.5%	95.5%	3.0%
16–18	0.0%	95.1%	4.9%
19–24	2.2%	30.7%	67.2%

Sumber/Source: BPS Kabupaten Tanah Datar/BPS-Statistics of Tanah Datar Regency



**Tabel 4.1.2 Jumlah Taman Kanak-Kanak (TK), Rombel, Guru, dan Murid Menurut Kecamatan di Kabupaten Tanah Datar, 2018/2019**  
*Number of Kidergartens, Classes, Teachers, and Students by Subdistrict in Tanah Datar Regency, 2018/2019*

	Kecamatan Subdistrict	Taman Kanak- Kanak Kinder- gartens	Rombel Classes	Guru Teachers	Murid/Pupil		Jumlah Total
					Laki-Laki Male	Perem- puan Female	
	(1)	(2)	(3)	(4)	(5)	(6)	(7)
1.	X Koto	20	...	...	...	...	...
2.	Batipuh	12	...	...	...	...	...
3.	Batipuah Selatan	6	...	...	...	...	...
4.	Pariangan	14	...	...	...	...	...
5.	Rambatan	20	...	...	...	...	...
6.	Lima Kaum	17	...	...	...	...	...
7.	Tanjung Emas	11	...	...	...	...	...
8.	Padang Ganting	9	...	...	...	...	...
9.	Lintau Buo	9	...	...	...	...	...
10.	Lintau Buo Utara	25	...	...	...	...	...
11.	Sungayang	9	...	...	...	...	...
12.	Sungai Tarab	17	...	...	...	...	...
13.	Salimpaung	13	...	...	...	...	...
14.	Tanjung Baru	11	...	...	...	...	...
<b>Jumlah Total</b>		193	...	...	...	...	...

Sumber/Source: Kementerian Pendidikan dan Kebudayaan, Data Semester Ganjil 2018/Ministry of Educations and Culture, 2018 Odd Semester Data

## Sosial dan Kesejahteraan Rakyat

**Tabel 4.1.3** Jumlah Ruang Kelas Taman Kanak-Kanak Menurut Kecamatan dan Kondisi di Kabupaten Tanah Datar, 2018/2019  
*Number of TK Classrooms by Subdistrict and Condition in Tanah Datar Regency, 2018/2019*

	Kecamatan <i>Subdistrict</i>	Kondisi/ <i>Condition</i>			Jumlah <i>Total</i>
		Baik <i>Good</i>	Rusak Ringan <i>Light Damage</i>	Rusak Berat <i>Heavy Damage</i>	
	(1)	(2)	(3)	(4)	(5)
1.	X Koto	...	...	...	...
2.	Batipuh	...	...	...	...
3.	Batipuah Selatan	...	...	...	...
4.	Pariangan	...	...	...	...
5.	Rambatan	...	...	...	...
6.	Lima Kaum	...	...	...	...
7.	Tanjung Emas	...	...	...	...
8.	Padang Ganting	...	...	...	...
9.	Lintau Buo	...	...	...	...
10.	Lintau Buo Utara	...	...	...	...
11.	Sungayang	...	...	...	...
12.	Sungai Tarab	...	...	...	...
13.	Salimpaung	...	...	...	...
14.	Tanjuang Baru	...	...	...	...
	<b>Jumlah <i>Total</i></b>	...	...	...	...

Sumber/*Source*: Kementerian Pendidikan dan Kebudayaan, Data Semester Ganjil 2018/*Ministry of Educations and Culture, 2018 Odd Semester Data*

**Tabel 4.1.4 Jumlah Sekolah, Lokal, Rombel, dan Siswa SD Menurut Kecamatan di Kabupaten Tanah Datar, 2018/2019**  
*Number of Schools, Classrooms, Classes, and Students of Elementary School by Subdistrict in Tanah Datar Regency, 2018/2019*

	Kecamatan Subdistrict	Sekolah Schools	Lokal Class- rooms	Rombel Classes	Siswa/Students		
					Laki- Laki Male	Perem- puan Female	Jumlah Total
	(1)	(2)	(3)	(4)	(5)	(6)	(7)
1.	X Koto	34	...	213	2 384	2 123	4 507
2.	Batipuah	28	...	174	1 636	1 477	3 113
3.	Batipuah Selatan	11	...	66	566	481	1 047
4.	Pariangan	22	...	133	1 033	938	1 971
5.	Rambatan	30	...	201	2 007	1 752	3 759
6.	Lima Kaum	29	...	204	2 807	2 53	5 337
7.	Tanjung Emas	18	...	115	1 077	996	2 073
8.	Padang Ganting	13	...	82	801	799	1 600
9.	Lintau Buo	14	...	92	1 211	1 102	2 313
10.	Lintau Buo Utara	36	...	229	2 228	1 999	4 227
11.	Sungayang	14	...	98	1 059	979	2 038
12.	Sungai Tarab	26	...	167	1 493	1 345	2 838
13.	Salimpaung	19	...	118	1 207	1 127	2 334
14.	Tanjung Baru	11	...	72	659	633	1 292
	Jumlah Total	305	...	1 964	20 168	18 281	38 449

Sumber/Source: Kementerian Pendidikan dan Kebudayaan, Data Semester Ganjil 2018/Ministry of Educations and Culture, 2018 Odd Semester Data

## Sosial dan Kesejahteraan Rakyat

**Tabel 4.1.5 Penduduk Usia Sekolah 7-12 Tahun, dan Jumlah Siswa menurut Kecamatan di Kabupaten Tanah Datar, 2018**

*Elementary School Age Population of 7-12 years, Number of Students, Participation Rate and Net Enrollment Rate by Subdistricts in Tanah Datar Regency, 2018*

	Kecamatan <i>Subdistrict</i>	Pddk usia 7-12 th 7-12 yo <i>Population</i>	Siswa/ <i>Students</i>		
			<7th + 12th>	7-12 th	Jumlah <i>Total</i>
	(1)	(2)	(3)	(4)	(5)
1.	X Koto	...	...	...	...
2.	Batipuh	...	...	...	...
3.	Batipuh Selatan	...	...	...	...
4.	Pariangan	...	...	...	...
5.	Rambatan	...	...	...	...
6.	Lima Kaum	...	...	...	...
7.	Tanjung Emas	...	...	...	...
8.	Padang Ganting	...	...	...	...
9.	Lintau Buo	...	...	...	...
10.	Lintau Buo Utara	...	...	...	...
11.	Sungayang	...	...	...	...
12.	Sungai Tarab	...	...	...	...
13.	Salimpaung	...	...	...	...
14.	Tanjung Baru	...	...	...	...
	Jumlah <i>Total</i>	...	...	...	...

Sumber/Source: Kementerian Pendidikan dan Kebudayaan, Data Semester Ganjil 2018/Ministry of Educations and Culture, 2018  
*Odd Semester Data*

**Tabel 4.1.6 Rata-Rata Nilai, Jumlah Peserta dan Peserta Lulus dalam UASBN, dan Persentase Kelulusan Siswa SD menurut Kecamatan di Kabupaten Tanah Datar, 2018**

*Average Score, Number of Participants and Participants passed the Elementary School UASBN, and Percentage of Elementary School Graduation by Subdistricts in Tanah Datar Regency, 2018*

Kecamatan Subdistrict	Peserta UN SMP/Junior Secondary School UN Participants			
	Rata-Rata Average	Jumlah Total	Lulus Passed	% Lulus % Passed
(1)	(2)	(3)	(4)	(5)
1. X Koto	...	...	...	...
2. Batipuh	...	...	...	...
3. Batipuah Selatan	...	...	...	...
4. Pariangan	...	...	...	...
5. Rambatan	...	...	...	...
6. Lima Kaum	...	...	...	...
7. Tanjung Emas	...	...	...	...
8. Padang Ganting	...	...	...	...
9. Lintau Buo	...	...	...	...
10. Lintau Buo Utara	...	...	...	...
11. Sungayang	...	...	...	...
12. Sungai Tarab	...	...	...	...
13. Salimpaung	...	...	...	...
14. Tanjung Baru	...	...	...	...
Jumlah Total	...	...	...	...

Sumber/Source: Kementerian Pendidikan dan Kebudayaan, Data Semester Ganjil 2018/Ministry of Educations and Culture, 2018 Odd Semester Data

## Sosial dan Kesejahteraan Rakyat

**Tabel 4.1.7** Jumlah Guru SD Menurut Kecamatan dan Tugas di Kabupaten Tanah Datar, 2018

*Number of Elementary School Teachers by Subdistricts and responsibility in Tanah Datar Regency, 2018*

	Kecamatan Subdistrict	Guru/Teachers					Jumlah Total
		Kepsek	Guru Kelas	Guru Agama	Guru Olahraga	Guru Lainya	
	(1)	(2)	(3)	(4)	(5)	(6)	(7)
1.	X Koto	...	...	...	...	...	271
2.	Batipuh	...	...	...	...	...	209
3.	Batipuah Selatan	...	...	...	...	...	84
4.	Pariangan	...	...	...	...	...	159
5.	Rambatan	...	...	...	...	...	262
6.	Lima Kaum	...	...	...	...	...	259
7.	Tanjung Emas	...	...	...	...	...	150
8.	Padang Ganting	...	...	...	...	...	107
9.	Lintau Buo	...	...	...	...	...	123
10.	Lintau Buo Utara	...	...	...	...	...	295
11.	Sungayang	...	...	...	...	...	129
12.	Sungai Tarab	...	...	...	...	...	219
13.	Salimpaung	...	...	...	...	...	157
14.	Tanjung Baru	...	...	...	...	...	91
	Jumlah Total	...	...	...	...	...	<b>2 515</b>

Sumber/Source: Kementerian Pendidikan dan Kebudayaan, Data Semester Ganjil 2018/Ministry of Educations and Culture, 2018  
Odd Semester Data

**Tabel 4.1.8 Jumlah Guru SD Menurut Kecamatan dan Pendidikan yang Ditamatkan di Kabupaten Tanah Datar, 2018/2019**  
*Number of Elementary School Teachers by Subdistricts and Educational Attainment in Tanah Datar Regency, 2018/2019*

	Kecamatan Subdistrict	Pendidikan yang ditamatkan/Educational Attainment					Jumlah Total	
		< D1	D1	D2	D3/SM	D4/S1		S2
	(1)	(2)	(3)	(4)	(5)	(6)	(7)	(8)
1.	X Koto	...	...	...	...	...	...	271
2.	Batipuh	...	...	...	...	...	...	209
3.	Batipuah Selatan	...	...	...	...	...	...	84
4.	Pariangan	...	...	...	...	...	...	159
5.	Rambatan	...	...	...	...	...	...	262
6.	Lima Kaum	...	...	...	...	...	...	259
7.	Tanjung Emas	...	...	...	...	...	...	150
8.	Padang Ganting	...	...	...	...	...	...	107
9.	Lintau Buo	...	...	...	...	...	...	123
10.	Lintau Buo Utara	...	...	...	...	...	...	295
11.	Sungayang	...	...	...	...	...	...	129
12.	Sungai Tarab	...	...	...	...	...	...	219
13.	Salimpaung	...	...	...	...	...	...	157
14.	Tanjuang Baru	...	...	...	...	...	...	91
	Jumlah Total	...	...	...	...	...	...	<b>2 515</b>

Sumber/Source: Kementerian Pendidikan dan Kebudayaan, Data Semester Ganjil 2018/Ministry of Educations and Culture, 2018  
*Odd Semester Data*

## Sosial dan Kesejahteraan Rakyat

**Tabel 4.1.9 Rasio Siswa, Guru, Rombel dan Lokal SD menurut Kecamatan di Kabupaten Tanah Datar, 2018/2019**

Table

*Ratio of Elementary School Students to Teachers, Students to Classes, Classes to Classrooms and Teachers to Classes by Subdistricts in Tanah Datar Regency, 2018/2019*

		Rasio/Rasio			
Kecamatan Subdistrict		Siswa : Guru Students : Teachers	Siswa : Rombel Students : Classes	Rombel : Lokal Classes : Classrooms	Guru : Rom- bel Teachers : Classes
(1)		(2)	(3)	(4)	(5)
1.	X Koto	17	21	...	1
2.	Batipuh	15	18	...	1
3.	Batipuah Selatan	12	16	...	1
4.	Pariangan	12	15	...	1
5.	Rambatan	14	19	...	1
6.	Lima Kaum	21	26	...	1
7.	Tanjung Emas	14	18	...	1
8.	Padang Ganting	15	20	...	1
9.	Lintau Buo	19	25	...	1
10.	Lintau Buo Utara	14	18	...	1
11.	Sungayang	16	21	...	1
12.	Sungai Tarab	13	17	...	1
13.	Salimpaung	15	20	...	1
14.	Tanjuang Baru	14	18	...	1
<b>Jumlah Total</b>		15	20	...	1

Sumber/Source: Kementerian Pendidikan dan Kebudayaan, Data Semester Ganjil 2018/Ministry of Educations and Culture, 2018  
Odd Semester Data



**Tabel 4.1.10 Jumlah Ruang Kelas SD menurut Kecamatan dan Kondisi di Kabupaten Tanah Datar, 2018/2019**  
*Number of Elementary School Classrooms by Subdistricts and Condition in Tanah Datar Regency, 2018/2019*

	Kecamatan <i>Subdistrict</i>	Kondisi/ <i>Condition</i>			Jumlah <i>Total</i>
		Baik <i>Good</i>	Rusak Ringan <i>Light Damage</i>	Rusak Berat <i>Heavy Damage</i>	
	(1)	(2)	(3)	(4)	(5)
1.	X Koto	...	...	...	...
2.	Batipuh	...	...	...	...
3.	Batipuah Selatan	...	...	...	...
4.	Pariangan	...	...	...	...
5.	Rambatan	...	...	...	...
6.	Lima Kaum	...	...	...	...
7.	Tanjung Emas	...	...	...	...
8.	Padang Ganting	...	...	...	...
9.	Lintau Buo	...	...	...	...
10.	Lintau Buo Utara	...	...	...	...
11.	Sungayang	...	...	...	...
12.	Sungai Tarab	...	...	...	...
13.	Salimpaung	...	...	...	...
14.	Tanjuang Baru	...	...	...	...
	<b>Jumlah <i>Total</i></b>	...	...	...	...

Sumber/*Source*: Kementerian Pendidikan dan Kebudayaan, Data Semester Ganjil 2018/*Ministry of Educations and Culture, 2018 Odd Semester Data*

## Sosial dan Kesejahteraan Rakyat

**Tabel 4.1.11** Angka Mengulang Kelas dan Angka Putus Sekolah SD menurut Kecamatan di Kabupaten Tanah Datar, 2018/2019  
*Elementary School Repetition Rate and Drop-Out Rate by Subdistricts in Tanah Datar Regency, 2018/2019*

	Kecamatan Subdistrict	Angka Mengulang Kelas <i>Elementary School Repetition Rate</i>	Angka Putus Sekolah <i>Drop-Out Rate</i>
	(1)	(2)	(3)
1.	X Koto	...	...
2.	Batipuh	...	...
3.	Batipuh Selatan	...	...
4.	Pariangan	...	...
5.	Rambatan	...	...
6.	Lima Kaum	...	...
7.	Tanjung Emas	...	...
8.	Padang Ganting	...	...
9.	Lintau Buo	...	...
10.	Lintau Buo Utara	...	...
11.	Sungayang	...	...
12.	Sungai Tarab	...	...
13.	Salimpaung	...	...
14.	Tanjung Baru	...	...
	<b>Jumlah</b> <i>Total</i>	...	...

Sumber/Source: Kementerian Pendidikan dan Kebudayaan, Data Semester Ganjil 2018/Ministry of Educations and Culture, 2018  
*Odd Semester Data*

**Tabel 4.1.12 Jumlah Sekolah, Lokal, Rombel, dan Siswa MI Menurut Kecamatan di Kabupaten Tanah Datar, 2018**

*Number of Schools, Classrooms, Classes, and Students of Islamic Elementary School by Subdistrict in Tanah Datar Regency, 2018*

	Kecamatan Subdistrict	Sekolah Schools	Lokal Class- rooms	Rombel Classes	Siswa/Students		
					Laki- Laki Male	Perem- puan Female	Jumlah Total
	(1)	(2)	(3)	(4)	(5)	(6)	(7)
1.	X Koto	-	-	-	-	-	-
2.	Batipuh	1	3	3	6	5	11
3.	Batipuah Selatan	1	6	6	57	41	98
4.	Pariangan	-	-	-	-	-	-
5.	Rambatan	1	6	6	21	23	44
6.	Lima Kaum	1	6	6	65	49	114
7.	Tanjung Emas	-	-	-	-	-	-
8.	Padang Ganting	-	-	-	-	-	-
9.	Lintau Buo	-	-	-	-	-	-
10.	Lintau Buo Utara	-	-	-	-	-	-
11.	Sungayang	-	-	-	-	-	-
12.	Sungai Tarab	1	16	16	214	226	440
13.	Salimpaung	-	-	-	-	-	-
14.	Tanjung Baru	2	16	16	152	142	296
<b>Jumlah Total</b>		7	53	53	515	486	1 003

Sumber/Source: Kementerian Agama Kabupaten Tanah Datar/Ministry of Religious Affair Tanah Datar Regency

## Sosial dan Kesejahteraan Rakyat

**Tabel 4.1.13** Jumlah Guru PNS MI menurut Kecamatan dan Pendidikan yang Ditamatkan di Kabupaten Tanah Datar, 2018  
*Number of Islamic Elementary School PNS Teachers by Subdistricts and Educational Attainment in Tanah Datar Regency, 2018*

	Kecamatan Subdistrict	Pendidikan yang ditamatkan/Educational Attainment					Jumlah Total	
		< D1	D1	D2	D3/SM	D4/S1		S2
	(1)	(2)	(3)	(4)	(5)	(6)	(7)	(8)
1.	X Koto	-	-	-	-	-	-	-
2.	Batipuh	-	-	-	2	3	-	5
3.	Batipuah Selatan	-	-	-	-	11	-	11
4.	Pariangan	-	-	-	-	-	-	-
5.	Rambatan	-	-	-	1	7	-	8
6.	Lima Kaum	-	-	-	-	-	-	-
7.	Tanjung Emas	-	-	-	-	-	-	-
8.	Padang Ganting	-	-	-	-	-	-	-
9.	Lintau Buo	-	-	-	-	-	-	-
10.	Lintau Buo Utara	-	-	-	-	-	-	-
11.	Sungayang	-	-	-	-	-	-	-
12.	Sungai Tarab	-	-	-	-	30	4	34
13.	Salimpaung	-	-	-	-	-	-	-
14.	Tanjuang Baru	-	-	-	-	24	-	24
<b>Jumlah Total</b>		-	-	-	3	75	4	82

Sumber/Source: Kementerian Agama Kabupaten Tanah Datar/Ministry of Religious Affair Tanah Datar Regency

**Tabel 4.1.14 Rasio Siswa, Guru, Rombel dan Lokal MI menurut Kecamatan di Kabupaten Tanah Datar, 2018/2019**  
*Table*

*Ratio of Islamic Elementary School Students to Teachers, Students to Classes, Classes to Classrooms and Teachers to Classes by Subdistricts in Tanah Datar Regency, 2018/2019*

	Kecamatan Subdistrict	Rasio/Ratio			
		Siswa : Guru Students : Teachers	Siswa : Rombel Students : Classes	Rombel : Lokal Classes : Classrooms	Guru : Rombel Teachers : Classes
	(1)	(2)	(3)	(4)	(5)
1.	X Koto	-	-	-	-
2.	Batipuh	11:5	11:3	3:3	5:2
3.	Batipuah Selatan	98:1	98:6	6:6	11:6
4.	Pariangan	-	-	-	-
5.	Rambatan	44:8	44:6	6:6	8:6
6.	Lima Kaum	114:9	114:6	6:6	9:6
7.	Tanjung Emas	-	-	-	-
8.	Padang Ganting	-	-	-	-
9.	Lintau Buo	-	-	-	-
10.	Lintau Buo Utara	-	-	-	-
11.	Sungayang	-	-	-	-
12.	Sungai Tarab	440:34	440:16	16:16	34:16
13.	Salimpaung	294:34	294:16	16:16	34:16
14.	Tanjuang Baru	294:34	294:16	16:16	34:16

Sumber/Source: Kementerian Agama Kabupaten Tanah Datar/Ministry of Religious Affair Tanah Datar Regency

## Sosial dan Kesejahteraan Rakyat

**Tabel 4.1.15** Jumlah Ruang Kelas MI menurut Kecamatan dan Kondisi di Kabupaten Tanah Datar, 2018/2019  
*Number of Islamic Elementary School Classrooms by Subdistricts and Condition in Tanah Datar Regency, 2018/2019*

Kecamatan Subdistrict	Kondisi/Condition			Jumlah Total
	Baik Good	Rusak Ringan Light Damage	Rusak Berat Heavy Damage	
(1)	(2)	(3)	(4)	(5)
1. X Koto	-	-	-	-
2. Batipuh	5	1	-	6
3. Batipuah Selatan	5	1	-	6
4. Pariangan	-	-	-	-
5. Rambatan	1	-	5	6
6. Lima Kaum	4	2	-	6
7. Tanjung Emas	-	-	-	-
8. Padang Ganting	-	-	-	-
9. Lintau Buo	-	-	-	-
10. Lintau Buo Utara	-	-	-	-
11. Sungayang	-	-	-	-
12. Sungai Tarab	13	-	-	13
13. Salimpaung	-	-	-	-
14. Tanjuang Baru	11	6	-	17
<b>Jumlah Total</b>	39	10	5	54

Sumber/Source: Kementerian Agama Kabupaten Tanah Datar/Ministry of Religious Affair Tanah Datar Regency

**Tabel 4.1.16** Jumlah Sekolah, Lokal, Rombel, dan Siswa SMP Menurut Kecamatan di Kabupaten Tanah Datar, 2018/2019  
*Number of Schools, Classrooms, Classes, and Students of Junior Secondary School by Subdistrict in Tanah Datar Regency, 2018/2019*

	Kecamatan Subdistrict	Sekolah Schools	Lokal Class- rooms	Rombel Classes	Siswa/Students		
					Laki- Laki Male	Perem- puan Female	Jumlah Total
	(1)	(2)	(3)	(4)	(5)	(6)	(7)
1.	X Koto	8	...	68	831	801	1 632
2.	Batipuh	4	...	28	337	287	624
3.	Batipuah Selatan	3	...	10	148	119	267
4.	Pariangan	3	...	23	284	258	542
5.	Rambatan	4	...	42	601	551	1 152
6.	Lima Kaum	6	...	80	1 100	1 211	2 311
7.	Tanjung Emas	3	...	19	237	198	435
8.	Padang Ganting	2	...	21	285	266	551
9.	Lintau Buo	3	...	24	294	299	593
10.	Lintau Buo Utara	6	...	52	638	701	1 339
11.	Sungayang	4	...	28	369	350	719
12.	Sungai Tarab	4	...	32	406	392	798
13.	Salimpaung	3	...	12	132	111	243
14.	Tanjung Baru	2	...	13	153	185	338
	Jumlah Total	55	...	452	5 815	5 729	11 544

Sumber/Source: Kementerian Pendidikan dan Kebudayaan, Data Semester Ganjil 2018/Ministry of Educations and Culture, 2018 Odd Semester Data

## Sosial dan Kesejahteraan Rakyat

**Tabel** 4.1.17 Penduduk Usia Sekolah 13-15 Tahun dan Jumlah Siswa menurut Kecamatan di Kab. Tanah Datar, 2018

*Junior Secondary School Age Population of 13-15 years, Number of Students, Participation Rate and Net Enrolment Rate by Subdistricts in Tanah Datar Regency, 2018*

	Kecamatan Subdistrict	Pddk usia 13-15 th 13-15 yo Population	Siswa/Students		
			<13th + 15th>	13-15 th	Jumlah Total
	(1)	(2)	(3)	(4)	(5)
1.	X Koto	...	...	...	...
2.	Batipuh	...	...	...	...
3.	Batipuah Selatan	...	...	...	...
4.	Pariangan	...	...	...	...
5.	Rambatan	...	...	...	...
6.	Lima Kaum	...	...	...	...
7.	Tanjung Emas	...	...	...	...
8.	Padang Ganting	...	...	...	...
9.	Lintau Buo	...	...	...	...
10.	Lintau Buo Utara	...	...	...	...
11.	Sungayang	...	...	...	...
12.	Sungai Tarab	...	...	...	...
13.	Salimpaung	...	...	...	...
14.	Tanjuang Baru	...	...	...	...
	Jumlah Total	...	...	...	...

Sumber/Source: Kementerian Pendidikan dan Kebudayaan, Data Semester Ganjil 2018/Ministry of Educations and Culture, 2018  
Odd Semester Data



**Tabel 4.1.18 Jumlah Guru SMP menurut Kecamatan dan Tugas di Kabupaten Tanah Datar, 2018/2019**

Table

*Number of Junior Secondary School Teachers by Subdistricts and responsibility in Tanah Datar Regency, 2018/2019*

	Kecamatan Subdistrict	Guru/Teachers					
		BP	Bhs Ind	Bhs Ing	Mat	IPA	PPKN
	(1)	(2)	(3)	(4)	(5)	(6)	(7)
1.	X Koto	...	...	...	...	...	...
2.	Batipuh	...	...	...	...	...	...
3.	Batipuah Selatan	...	...	...	...	...	...
4.	Pariangan	...	...	...	...	...	...
5.	Rambatan	...	...	...	...	...	...
6.	Lima Kaum	...	...	...	...	...	...
7.	Tanjung Emas	...	...	...	...	...	...
8.	Padang Ganting	...	...	...	...	...	...
9.	Lintau Buo	...	...	...	...	...	...
10.	Lintau Buo Utara	...	...	...	...	...	...
11.	Sungayang	...	...	...	...	...	...
12.	Sungai Tarab	...	...	...	...	...	...
13.	Salimpaung	...	...	...	...	...	...
14.	Tanjuang Baru	...	...	...	...	...	...
	<b>Jumlah Total</b>	...	...	...	...	...	...

Sumber/Source: Kementerian Pendidikan dan Kebudayaan, Data Semester Ganjil 2018/Ministry of Educations and Culture, 2018 Odd Semester Data

## Sosial dan Kesejahteraan Rakyat

**Tabel 4.1.19** Lanjutan/Continued  
Table

Kecamatan Subdistrict	Guru/Teachers					Jumlah Total
	IPS	Agama	Olahra- ga	Seni Budaya	Lainnya	
(1)	(8)	(9)	(10)	(11)	(12)	(13)
1. X Koto	...	...	...	...	...	132
2. Batipuh	...	...	...	...	...	68
3. Batipuah Selatan	...	...	...	...	...	29
4. Pariangan	...	...	...	...	...	55
5. Rambatan	...	...	...	...	...	93
6. Lima Kaum	...	...	...	...	...	164
7. Tanjung Emas	...	...	...	...	...	49
8. Padang Ganting	...	...	...	...	...	45
9. Lintau Buo	...	...	...	...	...	48
10. Lintau Buo Utara	...	...	...	...	...	94
11. Sungayang	...	...	...	...	...	65
12. Sungai Tarab	...	...	...	...	...	75
13. Salimpaung	...	...	...	...	...	31
14. Tanjuang Baru	...	...	...	...	...	30
<b>Jumlah Total</b>	...	...	...	...	...	<b>978</b>

Sumber/Source: Kementerian Pendidikan dan Kebudayaan, Data Semester Ganjil 2018/Ministry of Educations and Culture, 2018  
Odd Semester Data

**Tabel 4.1.19 Jumlah Guru PNS SMP menurut Kecamatan dan Pendidikan yang Ditamatkan di Kabupaten Tanah Datar, 2018/2019**  
*Number of Junior Secondary School PNS Teachers by Subdistricts and Educational Attainment in Tanah Datar Regency, 2018/2019*

	Kecamatan <i>Subdistrict</i>	Pendidikan yang ditamatkan/ <i>Educational Attainment</i>					Jumlah <i>Total</i>	
		< D1	D1	D2	D3/SM	D4/S1		S2
	(1)	(2)	(3)	(4)	(5)	(6)	(7)	(8)
1.	X Koto	...	...	...	...	...	...	132
2.	Batipuh	...	...	...	...	...	...	68
3.	Batipuah Selatan	...	...	...	...	...	...	29
4.	Pariangan	...	...	...	...	...	...	55
5.	Rambatan	...	...	...	...	...	...	93
6.	Lima Kaum	...	...	...	...	...	...	164
7.	Tanjung Emas	...	...	...	...	...	...	49
8.	Padang Ganting	...	...	...	...	...	...	45
9.	Lintau Buo	...	...	...	...	...	...	48
10.	Lintau Buo Utara	...	...	...	...	...	...	94
11.	Sungayang	...	...	...	...	...	...	65
12.	Sungai Tarab	...	...	...	...	...	...	75
13.	Salimpaung	...	...	...	...	...	...	31
14.	Tanjuang Baru	...	...	...	...	...	...	30
	Jumlah <i>Total</i>	...	...	...	...	...	...	978

Sumber/*Source*: Kementerian Pendidikan dan Kebudayaan, Data Semester Ganjil 2018/*Ministry of Educations and Culture, 2018 Odd Semester Data*

## Sosial dan Kesejahteraan Rakyat

**Tabel 4.1.20** Rasio Siswa, Guru, Rombel dan Lokal SMP menurut Kecamatan di Kabupaten Tanah Datar, 2018/2019

*Ratio of Junior Secondary School Students to Teachers, Students to Classes, Classes to Classrooms and Teachers to Classes by Subdistricts in Tanah Datar Regency, 2018/2019*

	Kecamatan Subdistrict	Rasio/Rasio			
		Siswa : Guru Students : Teachers	Siswa : Rombel Students : Classes	Rombel : Lokal Classes : Classrooms	Guru : Rom- bel Teachers : Classes
	(1)	(2)	(3)	(4)	(5)
1.	X Koto	12	24	...	2
2.	Batipuh	9	22	...	2
3.	Batipuah Selatan	9	27	...	3
4.	Pariangan	10	24	...	2
5.	Rambatan	12	27	...	2
6.	Lima Kaum	14	29	...	2
7.	Tanjung Emas	9	23	...	3
8.	Padang Ganting	12	26	...	2
9.	Lintau Buo	12	25	...	2
10.	Lintau Buo Utara	14	26	...	2
11.	Sungayang	11	26	...	2
12.	Sungai Tarab	11	25	...	2
13.	Salimpaung	8	20	...	3
14.	Tanjuang Baru	11	26	...	2
	<b>Jumlah Total</b>	12	26	...	2

Sumber/Source: Kementerian Pendidikan dan Kebudayaan, Data Semester Ganjil 2018/Ministry of Educations and Culture, 2018 Odd Semester Data

**Tabel 4.1.21** Jumlah Ruang Kelas SMP menurut Kecamatan dan Kondisi di Kabupaten Tanah Datar, 2018/2019  
*Number of Junior Secondary School Classrooms by Subdistricts and Condition in Tanah Datar Regency, 2018/2019*

Kecamatan Subdistrict	Kondisi/Condition			Jumlah Total
	Baik Good	Rusak Ringan Light Damage	Rusak Berat Heavy Damage	
(1)	(2)	(3)	(4)	(5)
1. X Koto	...	...	...	...
2. Batipuh	...	...	...	...
3. Batipuah Selatan	...	...	...	...
4. Pariangan	...	...	...	...
5. Rambatan	...	...	...	...
6. Lima Kaum	...	...	...	...
7. Tanjung Emas	...	...	...	...
8. Padang Ganting	...	...	...	...
9. Lintau Buo	...	...	...	...
10. Lintau Buo Utara	...	...	...	...
11. Sungayang	...	...	...	...
12. Sungai Tarab	...	...	...	...
13. Salimpaung	...	...	...	...
14. Tanjung Baru	...	...	...	...
<b>Jumlah Total</b>	...	...	...	...

Sumber/Source: Kementerian Pendidikan dan Kebudayaan, Data Semester Ganjil 2018/Ministry of Educations and Culture, 2018 Odd Semester Data

## Sosial dan Kesejahteraan Rakyat

**Tabel 4.1.22 Jumlah Sekolah, Lokal, Rombel, dan Siswa MTs Menurut Kecamatan di Kabupaten Tanah Datar, 2018/2019**  
*Number of Schools, Classrooms, Classes, and Students of Islamic Junior Secondary School by Subdistrict in Tanah Datar Regency, 2018/2019*

	Kecamatan Subdistrict	Sekolah Schools	Lokal Class- rooms	Siswa/Students		Jumlah Total
				Laki- Laki Male	Perem- puan Female	
	(1)	(2)	(3)	(5)	(6)	(7)
1.	X Koto	6	46	423	541	964
2.	Batipuh	5	40	421	478	893
3.	Batipuh Selatan	4	24	213	249	462
4.	Pariangan	5	26	220	222	442
5.	Rambatan	6	26	213	223	436
6.	Lima Kaum	3	32	421	548	964
7.	Tanjung Emas	2	24	256	348	604
8.	Padang Ganting	1	8	82	91	173
9.	Lintau Buo	2	28	390	452	842
10.	Lintau Buo Utara	3	19	203	216	419
11.	Sungayang	2	17	156	250	406
12.	Sungai Tarab	2	21	193	214	407
13.	Salimpaung	3	29	301	350	651
14.	Tanjung Baru	3	15	182	212	394
	<b>Jumlah Total</b>	47	355	3 674	4 394	8 057

Sumber/Source: Kementerian Agama Kabupaten Tanah Datar/Ministry of Religious Affair Tanah Datar Regency

**Tabel 4.1.23** Jumlah Guru PNS MTs menurut Kecamatan dan Pendidikan yang Ditamatkan di Kabupaten Tanah Datar, 2018/2019  
*Number of Islamic Junior Secondary School PNS Teachers by Subdistricts and Educational Attainment in Tanah Datar Regency, 2018/2019*

	Kecamatan Subdistrict	Pendidikan yang ditamatkan/Educational Attainment				Jumlah Total
		< D3	D3/SM	D4/S1	S2	
	(1)	(2)	(5)	(6)	(7)	(8)
1.	X Koto	-	4	72	-	76
2.	Batipuh	-	1	41	1	43
3.	Batipuah Selatan	-	1	52	3	56
4.	Pariangan	-	4	47	1	52
5.	Rambatan	-	1	60	-	61
6.	Lima Kaum	-	1	120	7	128
7.	Tanjung Emas	-	-	48	4	52
8.	Padang Ganting	-	-	30	2	32
9.	Lintau Buo	-	-	51	1	52
10.	Lintau Buo Utara	-	1	40	1	42
11.	Sungayang	-	-	37	6	43
12.	Sungai Tarab	-	3	49	-	52
13.	Salimpaung	-	-	80	1	81
14.	Tanjung Baru	-	-	61	2	63
	<b>Jumlah Total</b>	-	16	788	29	833

Sumber/Source: Kementerian Agama Kabupaten Tanah Datar/Ministry of Religious Affair Tanah Datar Regency

## Sosial dan Kesejahteraan Rakyat

**Tabel 4.1.24** Jumlah Ruang Kelas MTs menurut Kecamatan dan Kondisi di Kabupaten Tanah Datar, 2018/2019

Table

*Number of Islamic Junior Secondary School Classrooms by Subdistricts and Condition in Tanah Datar Regency, 2018/2019*

	Kecamatan Subdistrict	Kondisi/Condition			Jumlah Total
		Baik Good	Rusak Ringan Light Damage	Rusak Berat Heavy Damage	
	(1)	(2)	(3)	(4)	(5)
1.	X Koto	40	4	2	46
2.	Batipuh	36	3	1	40
3.	Batipuah Selatan	22	2	-	24
4.	Pariangan	23	3	-	26
5.	Rambatan	24	1	1	26
6.	Lima Kaum	30	2	-	32
7.	Tanjung Emas	23	1	-	24
8.	Padang Ganting	7	1	-	8
9.	Lintau Buo	26	1	1	28
10.	Lintau Buo Utara	17	1	1	19
11.	Sungayang	15	1	1	17
12.	Sungai Tarab	20	1	-	21
13.	Salimpaung	28	1	-	29
14.	Tanjuang Baru	13	1	1	15
	Jumlah Total	324	23	8	355

Sumber/Source: Kementerian Agama Kabupaten Tanah Datar/Ministry of Religious Affair Tanah Datar Regency



## Social and Welfare

**Tabel 4.1.25 Jumlah Sekolah, Guru, Rombel, dan Siswa SMA Menurut Kecamatan di Kabupaten Tanah Datar, 2018/2019**  
*Number of Schools, Teachers, Classes, and Students of Senior Secondary School by Subdistrict in Tanah Datar Regency, 2018/2019*

	Kecamatan <i>Subdistrict</i>	Sekolah <i>Schools</i>	Guru <i>Teachers</i>	Rombel <i>Classes</i>	Siswa/Students		
					Laki- Laki <i>Male</i>	Perem- puan <i>Female</i>	Jumlah <i>Total</i>
	(1)	(2)	(3)	(4)	(5)	(6)	(7)
1.	X Koto	4	87	42	448	551	999
2.	Batipuh	1	42	25	285	520	805
3.	Batipuah Selatan	-	-	-	-	-	-
4.	Pariangan	1	46	23	295	375	670
5.	Rambatan	2	71	33	348	528	876
6.	Lima Kaum	3	100	43	482	736	1 218
7.	Tanjung Emas	1	48	24	349	394	743
8.	Padang Ganting	1	35	17	169	259	428
9.	Lintau Buo	1	42	20	162	370	532
10.	Lintau Buo Utara	1	59	28	330	475	805
11.	Sungayang	1	45	20	228	358	586
12.	Sungai Tarab	2	79	37	439	605	1 044
13.	Salimpaung	1	34	19	154	315	469
14.	Tanjung Baru	-	-	-	-	-	-
	Jumlah <i>Total</i>	19	688	331	3 689	5 486	9 175

Sumber/Source: Kementerian Agama Kabupaten Tanah Datar/Ministry of Religious Affair Tanah Datar Regency

## Sosial dan Kesejahteraan Rakyat

**Tabel 4.1.26 Rasio Siswa, Guru, dan Rombel SMA menurut Kecamatan di Kabupaten Tanah Datar, 2018/2019**  
*Ratio of Senior Secondary School Students, Classes and Teachers to Classes by Subdistricts in Tanah Datar Regency, 2018/2019*

	Kecamatan Subdistrict	Rasio/Rasio		
		Siswa : Guru Students : Teachers	Siswa : Rombel Students : Classes	Guru : Rombel Teachers : Classes
	(1)	(2)	(3)	(4)
1.	X Koto	11	24	2
2.	Batipuh	19	32	2
3.	Batipuah Selatan	-	-	-
4.	Pariangan	15	29	2
5.	Rambatan	12	27	2
6.	Lima Kaum	12	28	2
7.	Tanjung Emas	15	31	2
8.	Padang Ganting	12	25	2
9.	Lintau Buo	13	27	2
10.	Lintau Buo Utara	14	29	2
11.	Sungayang	13	29	2
12.	Sungai Tarab	13	28	2
13.	Salimpaung	14	25	2
14.	Tanjuang Baru	-	-	-
	<b>Jumlah Total</b>	13	28	2

Sumber/Source: Kementerian Pendidikan dan Kebudayaan, Data Semester Ganjil 2018/Ministry of Educations and Culture, 2018  
*Odd Semester Data*

**Tabel 4.1.27 Jumlah Sekolah, Lokal, Rombel, dan Siswa SMK Menurut Kecamatan di Kabupaten Tanah Datar, 2018/2019**  
*Number of Schools, Classrooms, Classes, and Students of Vocational Senior Secondary School by Subdistrict in Tanah Datar Regency, 2018/2019*

	Kecamatan <i>Subdistrict</i>	Sekolah <i>Schools</i>	Guru <i>Teachers</i>	Rombel <i>Classes</i>	Siswa/Students		
					Laki- Laki <i>Male</i>	Perem- puan <i>Female</i>	Jumlah <i>Total</i>
	(1)	(2)	(3)	(4)	(5)	(6)	(7)
1.	X Koto	-	-	-	-	-	-
2.	Batipuh	1	68	37	757	198	955
3.	Batipuah Selatan	-	-	-	-	-	-
4.	Pariangan	-	-	-	-	-	-
5.	Rambatan	-	-	-	-	-	-
6.	Lima Kaum	3	72	28	364	78	442
7.	Tanjung Emas	1	55	27	331	469	800
8.	Padang Ganting	-	-	-	-	-	-
9.	Lintau Buo	1	76	31	683	233	916
10.	Lintau Buo Utara	-	-	-	-	-	-
11.	Sungayang	-	-	-	-	-	-
12.	Sungai Tarab	-	-	-	-	-	-
13.	Salimpaung	1	11	3	24	-	24
14.	Tanjung Baru	1	36	15	216	110	326
	Jumlah <i>Total</i>	8	318	141	2,375	1,088	3,463

Sumber/Source: Kementerian Pendidikan dan Kebudayaan, Data Semester Ganjil 2018/Ministry of Educations and Culture, 2018 Odd Semester Data

## Sosial dan Kesejahteraan Rakyat

**Tabel 4.1.28 Rasio Siswa, Guru, dan Rombel SMK menurut Kecamatan di Kabupaten Tanah Datar, 2018/2019**  
*Ratios of Vocational Senior Secondary School Students, Classes, and Teachers by Subdistricts in Tanah Datar Regency, 2018/2019*

	Kecamatan Subdistrict	Rasio/Rasio		
		Siswa : Guru Students : Teachers	Siswa : Rombel Students : Classes	Guru : Rombel Teachers : Classes
	(1)	(2)	(3)	(4)
1.	X Koto	-	-	-
2.	Batipuh	14	26	2
3.	Batipuh Selatan	-	-	-
4.	Pariangan	-	-	-
5.	Rambatan	-	-	-
6.	Lima Kaum	6	16	3
7.	Tanjung Emas	15	30	2
8.	Padang Ganting	-	-	-
9.	Lintau Buo	12	30	2
10.	Lintau Buo Utara	-	-	-
11.	Sungayang	-	-	-
12.	Sungai Tarab	-	-	-
13.	Salimpaung	2	8	4
14.	Tanjung Baru	9	22	2
	<b>Jumlah Total</b>	11	25	2

Sumber/Source: Kementerian Pendidikan dan Kebudayaan, Data Semester Ganjil 2018/Ministry of Educations and Culture, 2018  
 Odd Semester Data

**Tabel 4.1.29 Jumlah Sekolah, Lokal, Rombel, dan Siswa MA Menurut Kecamatan di Kabupaten Tanah Datar, 2018/2019**  
*Number of Schools, Classrooms, Classes, and Students of Islamic Senior Secondary School by Subdistrict in Tanah Datar Regency, 2018/2019*

	Kecamatan <i>Subdistrict</i>	Sekolah <i>Schools</i>	Lokal <i>Classrooms</i>	Siswa/ <i>Students</i>		Jumlah <i>Total</i>
				Laki- Laki <i>Male</i>	Perem- puan <i>Female</i>	
	(1)	(2)	(3)	(4)	(5)	(6)
1.	X Koto	4	20	151	175	326
2.	Batipuh	2	6	32	34	66
3.	Batipuah Selatan	4	20	171	216	387
4.	Pariangan	2	7	53	71	124
5.	Rambatan	2	6	34	63	97
6.	Lima Kaum	1	39	567	448	1 015
7.	Tanjung Emas	-	-	-	-	-
8.	Padang Ganting	1	6	46	61	107
9.	Lintau Buo	-	-	-	-	-
10.	Lintau Buo Utara	3	16	131	127	258
11.	Sungayang	1	17	135	184	319
12.	Sungai Tarab	1	3	19	26	45
13.	Salimpaung	1	5	39	47	86
14.	Tanjung Baru	1	3	16	23	39
	Jumlah <i>Total</i>	23	148	1 394	1 475	2 869

Sumber/*Source*: Kementerian Agama Kabupaten Tanah Datar/*Ministry of Religious Affair Tanah Datar Regency*

## Sosial dan Kesejahteraan Rakyat

**Tabel 4.1.30** Jumlah Guru PNS MA menurut Kecamatan dan Pendidikan yang Ditamatkan di Kabupaten Tanah Datar, 2018/2019  
*Number of Islamic Senior Secondary School PNS Teachers by Subdistricts and Educational Attainment in Tanah Datar Regency, 2018/2019*

	Kecamatan Subdistrict	-Pendidikan yang ditamatkan/Educational Attainment				Jumlah Total
		< D3	D3/SM	D4/S1	S2	
	(1)	(2)	(3)	(4)	(5)	(6)
1.	X Koto	-	9	40	9	58
2.	Batipuh	-	6	11	1	18
3.	Batipuah Selatan	-	5	48	5	58
4.	Pariangan	-	1	15	6	22
5.	Rambatan	-	3	27	3	33
6.	Lima Kaum	-	-	64	12	76
7.	Tanjung Emas	-	-	-	-	-
8.	Padang Ganting	-	-	16	1	17
9.	Lintau Buo	-	-	-	-	-
10.	Lintau Buo Utara	-	14	56	2	72
11.	Sungayang	-	1	26	7	34
12.	Sungai Tarab	-	-	13	-	13
13.	Salimpaung	-	-	19	2	21
14.	Tanjuang Baru	-	-	12	2	14
	Jumlah Total	-	39	347	50	436

Sumber/Source: Kementerian Agama Kabupaten Tanah Datar/Ministry of Religious Affair Tanah Datar Regency

**Tabel 4.1.31 Jumlah Ruang Kelas MA menurut Kecamatan dan Kondisi di Kabupaten Tanah Datar, 2018/2019**  
*Number of Islamic Senior Secondary School Classrooms by Subdistricts and Condition in Tanah Datar Regency, 2018/2019*

	Kecamatan Subdistrict	Kondisi/Condition			Jumlah Total
		Baik Good	Rusak Ringan Light Damage	Rusak Berat Heavy Damage	
(1)	(2)	(3)	(4)	(5)	
1.	X Koto	18	1	1	20
2.	Batipuh	4	2	-	6
3.	Batipuh Selatan	12	7	1	20
4.	Pariangan	6	1	-	7
5.	Rambatan	5	1	-	6
6.	Lima Kaum	27	2	1	30
7.	Tanjung Emas	-	-	-	-
8.	Padang Ganting	6	3	-	9
9.	Lintau Buo	-	-	-	-
10.	Lintau Buo Utara	15	1	1	17
11.	Sungayang	16	1	-	17
12.	Sungai Tarab	2	1	-	3
13.	Salimpaung	6	1	5	6
14.	Tanjung Baru	3	2	-	5
<b>Jumlah Total</b>		120	23	9	146

Sumber/Source: Kementerian Agama Kabupaten Tanah Datar/Ministry of Religious Affair Tanah Datar Regency

## Sosial dan Kesejahteraan Rakyat

**Tabel 4.1.32 Bantuan Biaya Melanjutkan Pendidikan ke PT bagi Keluarga Miskin/Kurang Mampu, 2016-2018**  
*Financial Aid for Poverty-Stricken Senior Secondary School Graduates to Continue Study to Higher Education, 2016-2018*

	<b>Perguruan Tinggi</b> <i>University</i>	<b>2016</b>	<b>2017</b>	<b>2018</b>
	(1)	(2)	(3)	(4)
1.	Universitas Andalas	32	34	26
2.	Universitas Negeri Padang	68	36	32
3.	Universitas Indonesia Jakarta	1	3	3
4.	Institut Teknologi Bandung	2	1	4
5.	Institut Pertanian Bogor	10	6	14
6.	Al-Azhar Kairo	-	6	
7.	Universitas Gajah Mada	7	3	4
8.	Universitas Diponegoro	7	13	14
9.	Lain-Lain	242	270	261
	<b>Jumlah Siswa/Mahasiswa</b> <i>Total Students</i>	369	372	358
	<b>Jumlah Anggaran (Rupiah)</b> <i>Total Budget (rupiahs)</i>	521 400 000	658 250 000	638 550 000

Sumber/Source: Badan Amil Zakat Kabupaten Tanah Datar/BAZ of Tanah Datar Regency



## Social and Welfare

**Tabel 4.1.33 Bantuan Pendidikan bagi Siswa Miskin / Kurang Mampu, 2016-2018**  
*Table Educational Aid for Poverty Students, 2016-2018*

	<b>Perguruan Tinggi</b> <i>University</i>	<b>2016</b>	<b>2017<sup>1</sup></b>	<b>2018</b>
	(1)	(2)	(3)	(4)
1.	SD	2 400	2 500	2 262
2.	SLTP/MTs/SMP	1 414	1 804	1 704
3.	SLTA/SMA/MAN/SMK	1 535	1 214	434
	<b>Jumlah Siswa/Mahasiswa</b> <i>Total Students</i>	5 349	5 518	4 400
	<b>Jumlah Anggaran (Rupiah)</b> <i>Total Budget (rupiahs)</i>	1 937 060 000	2 004 400 000	2 027 280 000

Sumber/Source: Badan Amil Zakat Kabupaten Tanah Datar/BAZ of Tanah Datar Regency

### 4.2 Kesehatan/Health

**Tabel 4.2.1** Perkembangan Akseptor Keluarga Berencana di Kabupaten Tanah Datar, 2008-2018  
*Table* Trend in Family Planning Participants in Tanah Datar Regency, 2008-2018

Tahun Year	Target Target	Pencapaian Realization	Per Mix Kontrasepsi Contraception		
			IUD IUD	Pil Pills	Kondom Condoms
(1)	(2)	(3)	(4)	(5)	(6)
2008	6 339	6 533	553	950	122
2009	8 550	7 752	570	886	1 794
2010	8 201	9 756	498	1 163	3 975
2011	8 901	9 286	805	1 735	2 732
2012	8 036	9 056	831	1 446	2 562
2013	8 204	8 195	1 217	1 448	1 199
2014	6 844	7 170	1 021	1 046	1 133
2015	6 242	5 591	1 124	741	320
2016	7 068	6 645	776	1 212	643
2017	9 742	9 808	825	3 473	1 026
2018	7 863	8 238	811	1 889	972

Sumber/Source: Dinas Pemberdayaan Masy. Desa, Pengendalian Penduduk dan KB/Regional Office of Empowering People, Population Control Tanah Datar Regency

## Social and Welfare

**Tabel 4.2.1 Lanjutan/Continued**  
Table

Tahun Year	Per Mix Kontrasepsi Contraception				Jumlah Total
	STK	OV	Implan	LL/MO	
(1)	(7)	(8)	(9)	(10)	(11)
2008	4 070	-	728	110	6 533
2009	3 840	-	587	75	7 752
2010	3 605	-	464	51	9 756
2011	3 607	-	781	166	9 286
2012	3 378	-	688	151	9 056
2013	3 226	-	846	259	8 195
2014	2 747	-	980	215	7 170
2015	2 465	-	740	210	5 591
2016	2 888	8	968	160	6 645
2017	3 157	8	1 029	290	9 808
2018	3 293	-	955	318	8 238

Sumber/Source: Dinas Pemberdayaan Masy. Desa, Pengendalian Penduduk dan KB/Regional Office of Empowering People,  
Population Control Tanah Datar Regency

## Sosial dan Kesejahteraan Rakyat

**Tabel 4.2.2** Perkembangan Akseptor Aktif Keluarga Berencana Menurut Kecamatan di Kabupaten Tanah Datar, 2018  
*Trend in Family Planning Active Participants by Subdistricts in Tanah Datar Regency, 2018*

	Kecamatan Subdistrict	PUS	Per Mix Kontrasepsi Contraception		
			IUD IUD	Pil Pills	Kondom Condoms
	(1)	(2)	(3)	(4)	(5)
1.	X Koto	5 824	557	640	219
2.	Batipuh	3 986	659	558	212
3.	Batipuah Selatan	1 442	196	201	96
4.	Pariangan	2 295	106	98	37
5.	Rambatan	4 404	467	237	113
6.	Lima Kaum	4 390	707	334	169
7.	Tanjung Emas	3 436	580	344	91
8.	Padang Ganting	1 992	172	204	67
9.	Lintau Buo	2 850	121	433	132
10.	Lintau Buo Utara	5 428	418	617	107
11.	Sungayang	2 507	370	132	72
12.	Sungai Tarab	3 912	470	144	53
13.	Salimpaung	2 800	371	445	130
14.	Tanjuang Baru	1 904	138	294	89
	2018	47 170	5 278	4 681	1 587
	2017	49 614	10 415	7 266	1 053
<b>Jumlah</b>	2016	49 274	5 231	4 611	1 496
<i>Total</i>	2015	49 295	5 208	4 622	1 506
	2014	48 863	4 844	4 117	1 508

Sumber/Source: Dinas Pemberdayaan Masy. Desa, Pengendalian Penduduk dan KB/Regional Office of Empowering People, Population Control Tanah Datar Regency

**Tabel 4.2.2** Lanjutan/*Continued*  
Table

	Kecamatan <i>Subdistricts</i>	Per Mix Kontrasepsi <i>Contraception</i>			Jumlah <i>Total</i>
		Suntikan <i>Injection</i>	Implan <i>Implant</i>	LL/MO <i>LL/MO</i>	
	(1)	(6)	(7)	(8)	(9)
1.	X Koto	2 986	388	243	5 033
2.	Batipuh	1 334	150	118	3 031
3.	Batipuah Selatan	580	112	82	1 267
4.	Pariangan	1 030	253	149	1 673
5.	Rambatan	2 267	405	213	3 702
6.	Lima Kaum	1 775	159	245	3 389
7.	Tanjung Emas	1 102	245	210	2 572
8.	Padang Ganting	1 019	81	95	1 638
9.	Lintau Buo	1 429	274	127	2 516
10.	Lintau Buo Utara	1 867	331	218	3 558
11.	Sungayang	801	421	102	1 898
12.	Sungai Tarab	1 608	154	243	2 672
13.	Salimpaung	1 211	266	119	2 488
14.	Tanjuang Baru	682	271	55	1 529
	2018	19 691	3 510	2 219	36 966
	2017	14 788	2 651	2 569	38 742
<b>Jumlah</b>	2016	23 990	3 990	2 117	29 097
<b>Total</b>	2015	23 972	2 975	2 115	40 411
	2014	22 232	2 448	2 088	26 768

Sumber/Source: Dinas Pemberdayaan Masy. Desa, Pengendalian Penduduk dan KB/Regional Office of Empowering People, Population Control Tanah Datar Regency

## Sosial dan Kesejahteraan Rakyat

**Tabel 4.2.3 Target dan Pencapaian Akseptor Baru KB Menurut Kecamatan di Kabupaten Tanah Datar, 2018**

*Target and Realization of New Family Planning Participants by Subdistricts in Tanah Datar Regency, 2018*

	Kecamatan Subdistricts	Target Target	Realisasi Realization	Persentase Percentage
	(1)	(2)	(3)	(4)
1.	X Koto	693	786	113,42
2.	Batipuh	611	840	137,48
3.	Batipuah Selatan	252	329	130,56
4.	Pariangan	184	230	125,00
5.	Rambatan	598	561	93,81
6.	Lima Kaum	861	749	86,99
7.	Tanjung Emas	705	610	86,52
8.	Padang Ganting	317	384	121,14
9.	Lintau Buo	448	466	104,02
10.	Lintau Buo Utara	1 258	1 364	108,43
11.	Sungayang	459	487	106,10
12.	Sungai Tarab	873	759	86,94
13.	Salimpaung	339	380	112,09
14.	Tanjuang Baru	265	293	110,57
	2018	7 863	8 238	104,77
<b>Jumlah</b> <i>Total</i>	2017	9 742	9 808	100,68
	2016	7 068	6 645	94,02
	2015	6 242	5 591	89,57
	2014	6 846	7 170	104,46

Sumber/Source: Dinas Pemberdayaan Masy. Desa, Pengendalian Penduduk dan KB/Regional Office of Empowering People, Population Control Tanah Datar Regency

## Social and Welfare

**Tabel 4.2.4 Pencapaian Akseptor Baru KB Per Mix Kontrasepsi Menurut Kecamatan di Kabupaten Tanah Datar, 2018**  
*Realization of New Family Planning Participants by Subdistricts in Tanah Datar Regency, 2018*

	<b>Kecamatan Subdistricts</b>	<b>IUD IUD</b>	<b>Pil Pills</b>	<b>Kondom Condoms</b>
	(1)	(2)	(3)	(4)
1.	X Koto	70	161	113
2.	Batipuh	96	220	111
3.	Batipuh Selatan	38	94	52
4.	Pariangan	13	13	15
5.	Rambatan	20	97	77
6.	Lima Kaum	83	173	140
7.	Tanjung Emas	113	162	48
8.	Padang Ganting	26	102	55
9.	Lintau Buo	17	104	69
10.	Lintau Buo Utara	129	294	56
11.	Sungayang	65	97	64
12.	Sungai Tarab	114	181	60
13.	Salimpaung	22	93	59
14.	Tanjung Baru	5	98	53
	2018	811	1 889	972
	2017	825	3 473	1 026
Jumlah Total	2016	776	1 212	643
	2015	1 124	977	320
	2014	1 021	1 046	1 133

Sumber/Source: Dinas Pemberdayaan Masy. Desa, Pengendalian Penduduk dan KB/Regional Office of Empowering People, Population Control Tanah Datar Regency

## Sosial dan Kesejahteraan Rakyat

**Tabel 4.2.4** Lanjutan/*Continued*  
Table

	Kecamatan <i>Subdistricts</i>	Suntikan <i>Injection</i>	Implant <i>Implant</i>	LL/MO <i>LL/MO</i>	Jumlah <i>Total</i>
	(1)	(5)	(6)	(7)	(8)
1.	X Koto	358	81	3	786
2.	Batipuh	391	22	-	840
3.	Batipuh Selatan	120	17	8	329
4.	Pariangan	140	40	9	230
5.	Rambatan	243	116	8	561
6.	Lima Kaum	220	53	80	749
7.	Tanjung Emas	159	87	41	610
8.	Padang Ganting	181	14	6	384
9.	Lintau Buo	184	71	21	466
10.	Lintau Buo Utara	732	139	14	1364
11.	Sungayang	128	131	2	487
12.	Sungai Tarab	228	56	120	759
13.	Salimpaung	141	65	-	380
14.	Tanjung Baru	68	63	6	293
	2018	3 293	955	318	8 238
	2017	3 157	1 029	298	9 808
<b>Jumlah</b>	2016	2 888	958	168	6 645
<b>Total</b>	2015	2 456	740	210	5 827
	2014	2 747	944	243	7 134

Sumber/*Source*: Dinas Pemberdayaan Masy. Desa, Pengendalian Penduduk dan KB/*Regional Office of Empowering People, Population Control Tanah Datar Regency*



**Tabel 4.2.5** **Percentase Pencapaian Akseptor Baru KB Per Mix Kontrasepsi Menurut Kecamatan di Kabupaten Tanah Datar, 2018**  
*Target and Percentage of New Family Planning Participants Realizationn by Subdistricts in Tanah Datar Regency, 2018*

	<b>Kecamatan</b> <i>Subdistricts</i>	<b>IUD</b> <i>IUD</i>	<b>Pil</b> <i>Pills</i>	<b>Kondom</b> <i>Condoms</i>
	(1)	(2)	(3)	(4)
1.	X Koto	10,10	23,23	16,31
2.	Batipuh	15,71	36,01	18,17
3.	Batipuh Selatan	15,08	37,30	20,63
4.	Pariangan	7,07	7,07	8,15
5.	Rambatan	3,34	16,22	12,88
6.	Lima Kaum	9,64	20,09	16,26
7.	Tanjung Emas	16,03	22,09	6,81
8.	Padang Ganting	8,20	32,18	17,35
9.	Lintau Buo	3,79	23,21	15,40
10.	Lintau Buo Utara	10,25	23,37	4,45
11.	Sungayang	14,16	21,13	13,94
12.	Sungai Tarab	13,06	20,73	6,87
13.	Salimpaung	6,49	27,43	17,40
14.	Tanjung Baru	1,89	36,98	20,00
	2018	8,86	22,80	12,79
	2017	8,00	33,69	9,95
	2016	14,83	26,28	42,98
	2015	19,29	16,77	5,49
	2014	14,24	14,59	15,80
	<b>Jumlah</b> <i>Total</i>			

Sumber/Source: Dinas Pemberdayaan Masy. Desa, Pengendalian Penduduk dan KB

## Sosial dan Kesejahteraan Rakyat

**Tabel 4.2.5** Lanjutan/*Continued*  
Table

	<b>Kecamatan Subdistricts</b>	<b>Suntikan Injection</b>	<b>Implant Implant</b>	<b>LL/MO LL/MO</b>	<b>Jumlah Total</b>
	(1)	(5)	(6)	(7)	(8)
1.	X Koto	51,66	11,69	0,43	113,42
2.	Batipuh	63,99	3,60	-	-
3.	Batipuah Selatan	47,62	6,75	3,17	130,56
4.	Pariangan	76,09	21,74	4,89	125,00
5.	Rambatan	40,64	19,40	1,34	93,81
6.	Lima Kaum	25,55	6,16	9,29	86,99
7.	Tanjung Emas	22,55	12,34	5,82	86,52
8.	Padang Ganting	57,10	4,42	1,89	12,14
9.	Lintau Buo	41,07	15,85	4,69	104,02
10.	Lintau Buo Utara	58,19	11,05	1,11	108,43
11.	Sungayang	27,89	28,54	0,44	106,10
12.	Sungai Tarab	26,12	6,41	13,75	86,94
13.	Salimpaung	41,59	19,17	-	112,09
14.	Tanjuang Baru	25,66	23,77	2,26	110,57
	2018	39,79	12,54	3,22	100,00
	2017	30,63	9,98	2,89	100,00
<b>Jumlah Total</b>	2016	12,04	24,01	7,94	100,00
	2015	42,18	12,70	3,60	100,00
	2014	38,31	13,17	3,39	100,00

Sumber/*Source*: Dinas Pemberdayaan Masy. Desa, Pengendalian Penduduk dan KB

**Tabel 4.2.6 Rumah Sakit dan Puskesmas Menurut Kecamatan di Kabupaten Tanah Datar, 2018**

*Hospitals and Public Health Centers by Subdistrict in Tanah Datar Regency, 2018*

	Kecamatan Subdistricts	RS Hospitals	Puskesmas Public Health Centers	Puskesmas Keliling Mobile PHC	Puskesmas Pembantu Public Health Sub Centers	Klinik Clinics
	(1)	(2)	(3)	(4)	(5)	(6)
1.	X Koto	-	3	3	6	-
2.	Batipuh	-	2	2	6	-
3.	Batipuah Selatan	-	1	1	3	-
4.	Pariangan	-	1	1	5	-
5.	Rambatan	-	2	2	6	-
6.	Lima Kaum	3	2	2	8	4
7.	Tanjung Emas	1	2	2	7	-
8.	Padang Ganting	-	1	1	4	-
9.	Lintau Buo	-	1	1	6	-
10.	Lintau Buo Utara	-	2	2	2	1
11.	Sungayang	-	1	1	4	-
12.	Sungai Tarab	-	3	3	4	1
13.	Salimpaung	-	1	1	4	-
14.	Tanjuang Baru	-	1	1	2	-
	2018	4	23	23	67	6
	2017	4	23	23	67	6
Jumlah Total	2016	4	23	25	67	6
	2015	2	23	23	67	6
	2014	1	23	23	67	6

Sumber/Source: Dinas Kesehatan Kabupaten Tanah Datar/ Regional Office of Health

## Sosial dan Kesejahteraan Rakyat

**Tabel 4.2.7** Tenaga Kesehatan Menurut Kecamatan di Kabupaten Tanah Datar, 2018  
*Table Health Professionals by Subdistrict in Tanah Datar Regency, 2018*

Puskesmas / Dinas Kesehatan	Dokter Umum	Dokter Gigi	Dokter Spesialis	Bidan	Perawat	Ahli Kes. Masy.
(1)	(2)	(3)	(4)	(5)	(6)	(7)
X Koto I	2	1		15	3	1
X Koto II	2	1	-	12	3	1
Singgalang	1	1	-	7	3	-
Batipuh I	2	-	-	16	4	-
Batipuh II	2	1		9	4	-
Batipuh Selatan	2	1	-	11	3	-
Simabur/Pariangan	2	1	-	16	8	-
Rambatan I	1	1	-	12	8	-
Rambatan II	2	1	-	14	5	-
Lima Kaum I	2	1	-	8	9	-
Lima Kaum II	1	1	-	8	3	1
Tanjung Emas	3	2	-	21	6	-
Pagaruyung	1	1	-	9	3	-
Padang Ganting	2	-	-	11	3	-
Lintau Buo	2	1	-	11	5	-
Lintau Buo Utara I	3	-	-	9	10	-
Lintau Buo Utara II	1	1	-	13	6	-
Sungayang	2	1	-	16	4	1
Sungai Tarab I	1	1	-	9	6	-
Sungai Tarab II	1	1	-	9	3	-
Gurun	1	1	-	8	4	-
Salimpaung	2	1	-	14	7	-
Tanjung Baru	2	-	-	13	5	-
Dinas Kesehatan	1	1	-	8	12	17
<b>Jumlah Total</b>	<b>41</b>	<b>21</b>	<b>-</b>	<b>279</b>	<b>127</b>	<b>21</b>

Sumber/Source: Dinas Kesehatan Kabupaten Tanah Datar/ Regional Office of Health

**Tabel 4.2.8 Tenaga Kesehatan Farmasi Menurut Kecamatan di Kabupaten Tanah Datar, 2018**

*Pharmacist and related associate professionals in each PHC in Tanah Datar Regency, 2018*

Puskesmas	Apoteker	Asisten Apoteker	Ahli Gizi	Analisis Lab	Lainnya
(1)	(2)	(3)	(4)	(5)	(6)
X Koto I	-	1	1	1	3
X Koto II	-	1	1	1	2
Singgalang	1	1	1	1	-
Batipuh I	-	1	1	1	2
Batipuh II	-	1	1	1	2
Batipuh Selatan	-	2	1	-	-
Simabur/Pariangan	-	2	1	1	1
Rambatan I	-	1	1	-	1
Rambatan II	-	1	2	1	1
Lima Kaum I	1	2	1	1	1
Lima Kaum II	-	2	1	1	1
Tanjung Emas	-	1	1	1	-
Pagaruyung	-	1	1	1	1
Padang Ganting	-	1	1	1	1
Lintau Buo	1	-	1	1	-
Lintau Buo Utara I	-	1	1	2	2
Lintau Buo Utara II	-	2	2	1	2
Sungayang	-	-	2	2	3
Sungai Tarab I	-	1	1	1	2
Sungai Tarab II	-	1	1	1	2
Gurun	-	1	1	1	1
Salimpaung	-	1	1	1	1
Tanjung Baru	-	1	1	1	1
Dinas Kesehatan	3	6	2	-	3
<b>Jumlah Total</b>	<b>6</b>	<b>32</b>	<b>28</b>	<b>23</b>	<b>33</b>

Sumber/Source: Dinas Kesehatan Kabupaten Tanah Datar/ Regional Office of Health

## Sosial dan Kesejahteraan Rakyat

**Tabel 4.2.9 Sarana dan Industri Kesehatan Menurut Kecamatan di Kabupaten Tanah Datar, 2018**  
*Health-related Facilities and Industries by Subdistrict in Tanah Datar Regency, 2018*

Kecamatan Subdistricts	BPS	Klinik KB	Apotik	Toko Obat	Gudang Farmasi	Optikal
(1)	(2)	(3)	(4)	(5)	(6)	(7)
1. X Koto	5	-	-	2	-	-
2. Batipuh	2	-	-	2	-	-
3. Batipuh Selatan	1	-	-	-	-	-
4. Pariangan	2	-	-	2	-	-
5. Rambatan	2	-	-	5	-	-
6. Lima Kaum	8	-	9	9	-	4
7. Tanjung Emas	1	-	1	1	-	-
8. P a d a n g Ganting	4	-	-	1	-	-
9. Lintau Buo	2	-	-	1	-	1
10. Lintau Buo Utara	4	-	1	3	-	1
11. Sungayang	-	-	2	-	-	-
12. Sungai Tarab	6	-	1	2	-	-
13. Salimpaung	-	-	-	2	-	-
14. Tanjung Baru	3	-	-	-	-	-
<b>Jumlah Total</b>	<b>40</b>	<b>-</b>	<b>14</b>	<b>30</b>	<b>-</b>	<b>6</b>

Sumber/Source: Dinas Kesehatan Kabupaten Tanah Datar/ Regional Office of Health

**Tabel 4.2.10 Ibu Hamil dan Kunjungan Ibu Hamil K4 Menurut Kecamatan di Kabupaten Tanah Datar, 2018**

*Pregnant Women and K4 Maternal Visit by Subdistrict in Tanah Datar Regency, 2018*

	Kecamatan Subdistricts	Ibu Hamil Pregnant Women		
		Jumlah Total	K4 K4	Persentase Percentage
	(1)	(2)	(3)	(4)
1.	X Koto	879	749	85,21
2.	Batipuh	619	365	58,97
3.	Batipuh Selatan	217	128	58,99
4.	Pariangan	403	248	61,54
5.	Rambatan	687	555	80,79
6.	Lima Kaum	693	459	66,23
7.	Tanjung Emas	454	348	76,65
8.	Padang Ganting	284	243	85,56
9.	Lintau Buo	375	272	72,53
10.	Lintau Buo Utara	681	560	82,23
11.	Sungayang	352	195	55,40
12.	Sungai Tarab	613	428	69,82
13.	Salimpaung	429	309	72,03
14.	Tanjung Baru	265	169	63,77
	2018	6 951	5 028	72,33
	2017	7 073	4 531	64,06
Jumlah Total	2016	7 169	5 064	70,64
	2015	7 319	5 299	72,40
	2014	6 572	5 437	82,73

Sumber/Source: Dinas Kesehatan Kabupaten Tanah Datar/ Regional Office of Health

## Sosial dan Kesejahteraan Rakyat

**Tabel 4.2.11** Persalinan dan Persalinan yang Ditolong Tenaga Kesehatan Menurut Kecamatan di Kabupaten Tanah Datar, 2018  
*Births Attended by Skilled Health Professionals by Subdistrict in Tanah Datar Regency, 2018*

	Kecamatan <i>Subdistricts</i>	Persalinan <i>Births</i>		
		Jumlah <i>Total</i>	Ditolong Tenakes <i>Attended by Skilled Health Professionals</i>	Persentase <i>Percentage</i>
	(1)	(2)	(3)	(4)
1.	X Koto	838	708	84,49
2.	Batipuh	596	373	62,58
3.	Batipuah Selatan	207	118	57,00
4.	Pariangan	385	247	64,16
5.	Rambatan	658	491	74,62
6.	Lima Kaum	661	501	75,79
7.	Tanjung Emas	420	347	82,62
8.	Padang Ganting	271	195	71,96
9.	Lintau Buo	361	300	83,10
10.	Lintau Buo Utara	656	490	74,70
11.	Sungayang	336	228	67,86
12.	Sungai Tarab	583	377	64,67
13.	Salimpaung	410	256	62,44
14.	Tanjung Baru	253	165	65,22
	2018	6 635	4 796	72,28
	2017	6 751	4 844	71,75
Jumlah <i>Total</i>	2016	6 868	4 984	72,57
	2015	6 987	5 062	72,45
	2014	5 992	5 048	84,25

Sumber/Source: Dinas Kesehatan Kabupaten Tanah Datar/ Regional Office of Health



**Tabel 4.2.12** Bayi yang Diberi ASI Eksklusif Menurut Kecamatan di Kabupaten Tanah Datar, 2018  
*Babies Exclusively Breastfed by Subdistrict in Tanah Datar Regency, 2018*

	Kecamatan Subdistricts	Jumlah Bayi Number of Babies	Jumlah Bayi Diberi ASI Eksklusif	
			Jumlah Total	Persentase Percentage
	(1)	(2)	(3)	(4)
1.	X Koto	452	307	67,92
2.	Batipuh	323	249	77,09
3.	Batipuh Selatan	110	84	76,36
4.	Pariangan	73	52	71,23
5.	Rambatan	361	247	68,42
6.	Lima Kaum	177	145	81,92
7.	Tanjung Emas	308	178	57,79
8.	Padang Ganting	127	111	87,40
9.	Lintau Buo	246	179	72,76
10.	Lintau Buo Utara	415	339	81,69
11.	Sungayang	165	145	87,88
12.	Sungai Tarab	368	257	69,84
13.	Salimpaung	233	191	81,97
14.	Tanjung Baru	128	107	83,59
	2018	3 486	2 591	74,33
	2017	2 162	1 420	69,23
Jumlah Total	2016	2 119	1 675	77,47
	2015	2 358	1 631	76,97
	2014	5 674	1 738	73,71

Sumber/Source: Dinas Kesehatan Kabupaten Tanah Datar/ Regional Office of Health

## Sosial dan Kesejahteraan Rakyat

**Tabel 4.2.13 Kematian Bayi dan Kematian Ibu Maternal Menurut Kecamatan di Kabupaten Tanah Datar, 2018**  
*Infant Mortality and Maternal Deaths by Subdistrict in Tanah Datar Regency, 2018*

	Kecamatan Subdistricts	Jumlah Kematian Bayi Infant Mortality	Jumlah Kematian Ibu Maternal Deaths
	(1)	(2)	(3)
1.	X Koto	8	2
2.	Batipuh	4	1
3.	Batipuh Selatan	5	2
4.	Pariangan	2	1
5.	Rambatan	3	1
6.	Lima Kaum	9	3
7.	Tanjung Emas	9	1
8.	Padang Ganting	1	-
9.	Lintau Buo	1	-
10.	Lintau Buo Utara	4	-
11.	Sungayang	1	-
12.	Sungai Tarab	2	-
13.	Salimpaung	-	-
14.	Tanjung Baru	-	-
	2018	49	11
	2017	46	6
Jumlah Total	2016	70	6
	2015	17	7
	2014	77	3

Sumber/Source: Dinas Kesehatan Kabupaten Tanah Datar/ Regional Office of Health

## Social and Welfare

**Tabel 4.2.14** **Kematian Bayi dan Kematian Ibu Maternal Menurut Kecamatan di Kabupaten Tanah Datar, 2018**  
*Infant Mortality and Maternal Deaths by Subdistrict in Tanah Datar Regency, 2018*

	Kecamatan Subdistricts	Jumlah Kelahiran Births	Lahir Mati Still Births
	(1)	(2)	(3)
1.	X Koto	729	3
2.	Batipuh	377	-
3.	Batipuah Selatan	175	-
4.	Pariangan	300	3
5.	Rambatan	372	8
6.	Lima Kaum	496	4
7.	Tanjung Emas	230	1
8.	Padang Ganting	114	-
9.	Lintau Buo	237	-
10.	Lintau Buo Utara	300	3
11.	Sungayang	110	-
12.	Sungai Tarab	666	13
13.	Salimpaung	260	-
14.	Tanjuang Baru	211	2
	2018	4 577	37
<b>Jumlah</b>	2017	4 777	45
<i>Total</i>	2016	4 965	44
	2015	5 114	30
	2014	5 102	38

Sumber/Source: Dinas Kesehatan Kabupaten Tanah Datar/ Regional Office of Health

## Sosial dan Kesejahteraan Rakyat

**Tabel 4.2.15 Balita dan Balita dengan Gizi Buruk Menurut Kecamatan di Kabupaten Tanah Datar, 2018**  
*Child Malnutrition by Subdistrict in Tanah Datar Regency, 2018*

	Kecamatan Subdistricts	Jumlah Balita Child	Balita Gizi Buruk Child Malnutrition	Persentase Percentage	Bayi BGM	
					Jumlah Total	MP ASI
	(1)	(2)	(3)	(4)	(5)	(6)
1.	X Koto	3 019	3	0,10	14	19
2.	Batipuh	1 868	4	0,21	10	8
3.	Batipuh Selatan	632	2	0,32	11	11
4.	Pariangan	1 216	1	0,08	-	-
5.	Rambatan	2 208	-	-	8	5
6.	Lima Kaum	1 930	3	0,16	6	6
7.	Tanjung Emas	1 729	-	-	2	2
8.	Padang Ganting	929	1	0,11	6	6
9.	Lintau Buo	1 299	1	0,08	12	12
10.	Lintau Buo Utara	2 515	5	0,20	19	19
11.	Sungayang	1 156	-	-	14	12
12.	Sungai Tarab	2 064	2	0,10	24	20
13.	Salimpaung	1 476	1	0,07	22	22
14.	Tanjung Baru	942	2	0,21	6	4
	2018	22 983	25	0,11	154	146
	2017	34 478	38	0,11	382	81
Jumlah Total	2016	25 948	20	0,08	350	-
	2015	24 919	41	0,16	-	-
	2014	23 713	65	0,27	-	-

Sumber/Source: Dinas Kesehatan Kabupaten Tanah Datar/ Regional Office of Health

**Tabel 4.2.16** Sepuluh Penyakit Terbanyak IGD RSUD M.A. Hanafiah Batusangkar Kabupaten Tanah Datar, 2018

*Ten Most Common Medical Diagnoses at Batusangkar Public Hospital ER, 2018*

Jenis Penyakit <i>Disease</i>	Jumlah Kasus Menurut Jenis Kelamin <i>Number of Cases by Sex</i>		
	Laki-Laki <i>Male</i>	Perempuan <i>Female</i>	Jumlah <i>Total</i>
(1)	(2)	(3)	(4)
Dyspepsia	552	677	1 229
GEA	410	442	852
Asma	451	316	767
Thypoid Feve	308	365	637
TFA	271	237	508
VE	275	179	454
VL	229	145	374
VP	225	135	360
Bronkhitis	198	147	345
Febris	151	182	333
Lainnya/ <i>Others</i>	5 172	6 090	11 479
<b>Jumlah <i>Total</i></b>	<b>8 242</b>	<b>8 915</b>	<b>17 374</b>

Sumber/Source: Rumah Sakit Umum Daerah M. Ali Hanafiah/M. Ali Hanafiah General Hospital Batusangkar

## Sosial dan Kesejahteraan Rakyat

**Tabel 4.2.17 Sepuluh Penyakit Terbanyak Rawat Jalan RSUD M. A. Hanafiah Batusangkar Kabupaten Tanah Datar, 2018**  
*Ten Most Common Outpatient Medical Diagnoses at Batusangkar Public Hospital, 2018*

Jenis Penyakit <i>Disease</i>	Jumlah Penderita <i>Number of Patients</i>			Jumlah Kunjungan <i>Visitors</i>
	Laki-Laki <i>Male</i>	Perempuan <i>Female</i>	Jumlah <i>Total</i>	
(1)	(2)			
Diabetes Mellitus	69	118	187	5/ 483
Hypertension	78	103	181	3 265
Presbiopia	685	823	1 508	1 938
HHD (Hypertensive Heart Disease)	53	55	108	2 569
CHF (Congestive Heart Disease)	52	35	87	1 840
Osteoarthritis	70	190	260	2 750
Old MCI	4	1	5	93
Pseudophakia	314	407	721	1 158
Cataract	422	495	917	1 332
Asthma Bronchial	26	69	95	1 792
Lainnya/ <i>Others</i>	5 200	6 507	11 707	50 822
<b>Jumlah <i>Total</i></b>	6 973	8 803	15 776	73 042

Sumber/*Source*: Rumah Sakit Umum Daerah M. Ali Hanafiah/M. Ali Hanafiah General Hospital Batusangkar

## Social and Welfare

**Tabel 4.2.18** Sepuluh Penyakit Terbanyak Rawat Inap RSUD M.A. Hanafiah Batusangkar Kabupaten Tanah Datar, 2018  
*Ten Most Common Inpatients Medical Diagnoses at Batusangkar Public Hospital, 2018*

Jenis Penyakit <i>Disease</i>	Jumlah Penderita <i>Number of Patients</i>
(1)	(2)
Dengue Fever	140
Senile Cataract	-
Typhoid Fever	771
Gastroenteritis	311
Essential Hypertension	55
Chronic Gastritis	73
Dengue Haemorrhagic	59
Bronchopneumonia	198
Congesnital Heart Failur	151
Other Pneumonia	454
Lainnya	6 002
Jumlah / Total	8 244

Sumber/Source: Rumah Sakit Umum Daerah M. Ali Hanafiah/M. Ali Hanafiah General Hospital Batusangkar

## Sosial dan Kesejahteraan Rakyat

**Tabel 4.2.19** Jumlah Pasien Rawat Inap RSUD M.A. Hanafiah Batusangkar Kabupaten Tanah Datar, 2018  
*Total Inpatients Admission in Batusangkar Public Hospital, 2018*

<b>Bulan</b> <i>Month</i>	<b>Jumlah Penderita</b> <i>Number of Patients</i>	<b>Meninggal</b> <i>Fatalities</i>
(1)	(2)	(3)
Januari / <i>January</i>	742	34
Februari / <i>February</i>	618	32
Maret / <i>March</i>	653	25
April / <i>April</i>	688	31
Mei / <i>May</i>	668	42
Juni / <i>June</i>	689	41
Juli / <i>July</i>	786	35
Agustus / <i>August</i>	725	27
September / <i>September</i>	714	30
Oktober / <i>October</i>	673	31
Nopember / <i>November</i>	658	33
Desember / <i>December</i>	630	32
<b>Jumlah / <i>Total</i></b>	<b>8 244</b>	<b>393</b>

Sumber/Source: Rumah Sakit Umum Daerah M. Ali Hanafiah/M. Ali Hanafiah General Hospital Batusangkar



## Social and Welfare

**Tabel 4.2.20 Jumlah Pasien Rawat Inap Kebidanan RSUD Batusangkar Kabupaten Tanah Datar, 2018**  
*Total Midwifery Inpatients Admission in Batusangkar Public, 2018*

<b>Bulan</b> <i>Month</i>	<b>Jumlah Penderita</b> <i>Number of Patients</i>	<b>Meninggal</b> <i>Fatalities</i>
(1)	(2)	(3)
Januari / January	72	-
Februari / February	37	-
Maret / March	47	-
April / April	53	-
Mei / May	54	-
Juni / June	48	-
Juli / July	48	-
Agustus / August	50	-
September / September	58	-
Oktober / October	45	-
Nopember / November	40	-
Desember / December	41	-
<b>Jumlah / Total</b>	<b>593</b>	<b>-</b>

Sumber/Source: Rumah Sakit Umum Daerah M. Ali Hanafiah/M. Ali Hanafiah General Hospital Batusangkar

### 4.3 Agama/Religion

**Tabel 4.3.1 Persentase Penduduk Menurut Kecamatan dan Agama yang Dipeluk di Kabupaten Tanah Datar, 2018**  
*Percentage of Population, by Subdistrict and Religions in Tanah Datar Regency, 2018*

	Kecamatan <i>Subdistricts</i>	Islam <i>Islam</i>	Prot- estan <i>Christian</i>	Katolik <i>Catholic</i>	Hindu <i>Hindu</i>	Budha <i>Buddha</i>	Jumlah <i>Total</i>
	(1)	(2)	(3)	(4)	(5)	(6)	(7)
1.	X Koto	100,00	-	-	-	-	100,00
2.	Batipuh	99,97	0,03	-	-	-	100,00
3.	Batipuah Selatan	100,00	-	-	-	-	100,00
4.	Pariangan	100,00	-	-	-	-	100,00
5.	Rambatan	100,00	-	-	-	-	100,00
6.	Lima Kaum	99,43	0,15	0,40	-	0,02	100,00
7.	Tanjung Emas	100,00	-	-	-	-	100,00
8.	Padang Ganting	100	-	-	-	-	100,00
9.	Lintau Buo	100,00	-	-	-	-	100,00
10.	Lintau Buo Utara	99,99	-	-	-	-	100,00
11.	Sungayang	100	-	-	-	-	100,00
12.	Sungai Tarab	100	-	-	-	-	100,00
13.	Salimpaung	100	-	-	-	-	100,00
14.	Tanjuang Baru	100	-	-	-	-	100,00
	Jumlah <i>Total</i>	99,96	0,01	0,03	-	0,00	100,00

Sumber/Source: Kementerian Agama Kabupaten Tanah Datar/Ministry of Religious Affair Tanah Datar Regency

## Social and Welfare

**Tabel 4.3.2 Ulama, Khatib, Mubaligh, Penyuluh Agama dan Da'i Menurut Kecamatan di Kabupaten Tanah Datar, 2018**  
*Islamic Teaching Preachers, by Subdistrict and Classification in Tanah Datar Regency, 2018*

	<b>Kecamatan Subdistricts</b>	<b>Ulama Cleric</b>	<b>Khatib Preacher</b>	<b>Mubaligh Preacher</b>	<b>Penyuluh Agama Religious Coun- selors</b>
	(1)	(2)	(3)	(4)	(5)
1.	X Koto	16	56	51	9
2.	Batipuh	79	69	139	10
3.	Batipuh Selatan	25	51	74	9
4.	Pariangan	7	35	38	10
5.	Rambatan	9	21	36	10
6.	Lima Kaum	8	21	47	10
7.	Tanjung Emas	7	11	20	9
8.	Padang Ganting	11	17	16	9
9.	Lintau Buo	8	18	39	9
10.	Lintau Buo Utara	6	17	39	10
11.	Sungayang	8	9	45	9
12.	Sungai Tarab	8	79	102	10
13.	Salimpaung	15	20	45	10
14.	Tanjung Baru	10	12	20	9
	2018	217	436	711	133
	2017	75	350	692	133
Jumlah Total	2016	75	350	692	133
	2015	251	350	692	191
	2014	244	350	627	188

Sumber/Source: Kementerian Agama Kabupaten Tanah Datar/Ministry of Religious Affair Tanah Datar Regency

## Sosial dan Kesejahteraan Rakyat

**Tabel 4.3.3** Mesjid, Langgar dan Mushola Menurut Kecamatan di Kabupaten Tanah Datar, 2018  
*Praying House for the Moslems by Subdistrict and Classification in Tanah Datar Regency, 2018*

	Kecamatan Subdistricts	Mesjid Mosque	Langgar Violating	Mushola Mosque
	(1)	(2)	(3)	(4)
1.	X Koto	30	-	62
2.	Batipuh	34	-	71
3.	Batipuah Selatan	21	-	34
4.	Pariangan	19	-	32
5.	Rambatan	42	37	133
6.	Lima Kaum	24	-	60
7.	Tanjung Emas	15	-	47
8.	Padang Ganting	7	-	41
9.	Lintau Buo	11	-	8
10.	Lintau Buo Utara	42	13	117
11.	Sungayang	9	7	84
12.	Sungai Tarab	30	-	46
13.	Salimpaung	16	12	54
14.	Tanjuang Baru	20	-	46
	2018	320	69	835
	2017	320	115	697
Jumlah	2016	319	817	657
<i>Total</i>	2015	318	591	719
	2014	381	657	692

Sumber/Source: Kementerian Agama Kabupaten Tanah Datar/Ministry of Religious Affair Tanah Datar Regency

## Social and Welfare

**Tabel 4.3.4** Taman Pendidikan Al Qur'an (TPA) dan Taman Pendidikan Seni Al Qur'an Menurut Kecamatan di Kabupaten Tanah Datar, 2018  
*Schools for Quran Teaching (TPA) and Artistic Recitation and Learning (TPSA), by Subdistrict in Tanah Datar Regency, 2018*

	Kecamatan <i>Subdistricts</i>	TPA <i>(KAE)</i>	TPSA <i>(AAT)</i>
	(1)	(2)	(3)
1.	X Koto	206	62
2.	Batipuh	165	60
3.	Batipuah Selatan	92	33
4.	Pariangan	104	28
5.	Rambatan	219	90
6.	Lima Kaum	179	51
7.	Tanjung Emas	143	45
8.	Padang Ganting	91	39
9.	Lintau Buo	170	65
10.	Lintau Buo Utara	234	92
11.	Sungayang	107	33
12.	Sungai Tarab	185	61
13.	Salimpaung	140	51
14.	Tanjuang Baru	97	36
	Jumlah <i>Total</i>	2 132	746

Sumber/Source: Kementerian Agama Kabupaten Tanah Datar/Ministry of Religious Affair Tanah Datar Regency

## Sosial dan Kesejahteraan Rakyat

**Tabel 4.3.5 Organisasi Rohani Remaja dan Tenaga Pembina Menurut Kecamatan dan Jenis Kelamin di Kabupaten Tanah Datar, 2018**  
*Islamic Teenage Organization Members and Mentors, by Subdistrict and Gender in Tanah Datar Regency, 2018*

Kecamatan Subdistricts	Anggota Rohani Member			Tenaga Pembina Mentor			
	Laki-laki Male	Perem- puan Female	Jumlah Total	Laki-laki Male	Perem- puan Female	Jumlah Total	
(1)	(2)	(3)	(4)	(5)	(6)	(7)	
1. X Koto	1 029	1 525	2 554	6	12	18	
2. Batipuh	142	163	305	26	36	62	
3. Batipuah Selatan	84	126	210	42	12	54	
4. Pariangan	575	1 073	1 648	2	40	42	
5. Rambatan	942	25	967	8	2	10	
6. Lima Kaum	638	1 151	1 789	2	46	48	
7. Tanjung Emas	495	896	1 391	2	28	30	
8. Padang Ganting	423	709	1 132	2	16	18	
9. Lintau Buo	308	699	1 007	2	16	18	
10. Lintau Buo Utara	1 136	1 900	3 036	2	78	80	
11. Sungayang	80	105	185	2	2	4	
12. Sungai Tarab	829	1 347	2 176	1	55	56	
13. Salimpaung	516	299	815	12	6	18	
14. Tanjuang Baru	661	1 204	1 865	2	42	44	
<b>Jumlah Total</b>	2018	7 858	11 222	19 080	111	391	502
	2017	7 232	9 410	16 642	593	32	625
	2016	7 232	9 410	16 642	593	32	625
	2015	7 232	9 410	16 642	593	32	625
	2014	7 238	9 488	16 746	590	25	615

Sumber/Source: Kementerian Agama Kabupaten Tanah Datar/Ministry of Religious Affair Tanah Datar Regency

## Social and Welfare

**Tabel 4.3.6 Nominatif Peristiwa Nikah Rujuk (NR) Menurut Kecamatan di Kabupaten Tanah Datar, 2014-2018**  
*Marriage and Reconciliation by Subdistrict in Tanah Datar Regency, 2014-2018*

	Kecamatan Subdistricts	2014	2015	2016	2017	2018
	(1)	(2)	(3)	(4)	(5)	(6)
1.	X Koto	423	452	431	358	...
2.	Batipuh	371	424	334	...	...
3.	Batipuh Selatan	219	124	112	...	...
4.	Pariangan	397	176	163	...	...
5.	Rambatan	311	367	321	...	...
6.	Lima Kaum	232	276	296	...	...
7.	Tanjung Emas	151	227	205	...	...
8.	Padang Ganting	185	164	128	...	...
9.	Lintau Buo	319	167	146	...	...
10.	Lintau Buo Utara	248	296	306	...	...
11.	Sungayang	139	176	130	...	...
12.	Sungai Tarab	105	298	293	...	...
13.	Salimpaung	148	251	299	...	...
14.	Tanjung Baru	316	178	154	...	...

Sumber/Source: Pengadilan Agama Batusangkar/Religious Court Office

## Sosial dan Kesejahteraan Rakyat

**Tabel 4.3.7** Talak dan Cerai Menurut Kecamatan di Kabupaten Tanah Datar, 2018  
*Table* *Divorce Case File by Subdistrict in Tanah Datar Regency, 2018*

	<b>Kecamatan</b> <i>Subdistricts</i>	<b>Talak</b> <i>Talak</i>	<b>Cerai</b> <i>Divorce</i>
	(1)	(2)	(3)
1.	X Koto	423	452
2.	Batipuh	371	424
3.	Batipuh Selatan	219	124
4.	Pariangan	397	176
5.	Rambatan	311	367
6.	Lima Kaum	232	276
7.	Tanjung Emas	151	227
8.	Padang Ganting	185	164
9.	Lintau Buo	319	167
10.	Lintau Buo Utara	248	296
11.	Sungayang	139	176
12.	Sungai Tarab	105	298
13.	Salimpaung	148	251
14.	Tanjung Baru	316	178
	<b>Jumlah</b> <i>Total</i>	<b>3 564</b>	<b>3 576</b>

Sumber/Source: Pengadilan Agama Batusangkar dan Padang Panjang/Religious Court Office Batusangkar and Padang Panjang



**Tabel 4.3.8 Nominatif Peristiwa Nikah Rujuk (NR) Menurut Bulan dan Kecamatan di Kabupaten Tanah Datar, 2018**  
*Marriage and Reconciliation per Month, by Subdistrict in Tanah Datar Regency, 2018*

	<b>Kecamatan Subdistricts</b>	<b>Januari January</b>	<b>Februari February</b>	<b>Maret March</b>	<b>April April</b>	<b>Mei May</b>	<b>Juni June</b>
	(1)	(2)	(3)	(4)	(5)	(6)	(7)
1.	X Koto	27	32	32	31	31	49
2.	Batipuh	20	20	21	35	23	30
3.	Batipuah Selatan	9	6	8	8	9	11
4.	Pariangan	14	14	18	18	17	23
5.	Rambatan	19	18	16	44	28	37
6.	Lima Kaum	20	22	23	40	30	30
7.	Tanjung Emas	20	12	25	20	25	14
8.	Padang Ganting	11	16	14	17	15	12
9.	Lintau Buo	16	16	24	22	12	10
10.	Lintau Buo Utara	34	27	27	27	31	20
11.	Sungayang	11	10	9	20	8	19
12.	Sungai Tarab	16	18	29	22	12	29
13.	Salimpaung	20	20	9	24	17	22
14.	Tanjuang Baru	13	18	7	17	10	12
	<b>Jumlah Total</b>	250	249	262	345	268	318

Sumber/Source: Kementerian Agama Kabupaten Tanah Datar/Tanah Datar Office of Religious Affairs

## Sosial dan Kesejahteraan Rakyat

**Tabel 4.3.8** Lanjutan/*Continued*  
Table

	<b>Kecamatan</b> <i>Subdistricts</i>	<b>Juli</b> <i>July</i>	<b>Agustus</b> <i>August</i>	<b>September</b> <i>September</i>	<b>Oktober</b> <i>October</i>	<b>November</b> <i>November</i>	<b>Desember</b> <i>December</i>
	(1)	(2)	(3)	(4)	(5)	(6)	(7)
1.	X Koto	23	45	28	34	34	46
2.	Batipuh	30	51	24	28	27	36
3.	Batipuh Selatan	7	12	9	8	5	7
4.	Pariangan	11	15	13	13	10	14
5.	Rambatan	18	34	22	37	16	36
6.	Lima Kaum	18	31	25	24	30	32
7.	Tanjung Emas	13	22	21	18	17	30
8.	Padang Ganting	3	16	9	13	6	15
9.	Lintau Buo	7	27	11	16	12	22
10.	Lintau Buo Utara	14	40	33	32	32	26
11.	Sungayang	8	21	10	17	16	17
12.	Sungai Tarab	22	44	29	28	23	23
13.	Salimpaung	9	30	21	23	16	25
14.	Tanjung Baru	7	10	18	33	11	12
	<b>Jumlah</b> <i>Total</i>	190	398	273	324	255	341

Sumber/*Source*: Kementerian Agama Kabupaten Tanah Datar/*Tanah Datar Office of Religious Affairs*

**Tabel 4.3.9 Peserta Qurban dan Penerima Qurban Menurut Kecamatan di Kabupaten Tanah Datar, 2018**

*Qurban: Number of Participants and Recipients by Subdistrict in Tanah Datar Regency, 2018*

	Kecamatan <i>Subdistricts</i>	Peserta Qurban <i>Participant Sacrifice</i>	Penerima Qurban <i>Recipients Sacrifice</i>
	(1)	(2)	(3)
1.	X Koto	2 362	13 269
2.	Batipuh	2 157	13 745
3.	Batipuah Selatan	819	7 720
4.	Pariangan	1 432	9 005
5.	Rambatan	2 529	224 17
6.	Lima Kaum	2 785	27 992
7.	Tanjung Emas	2 002	196 00
8.	Padang Ganting	703	9 783
9.	Lintau Buo	1 554	8 757
10.	Lintau Buo Utara	3 392	33 525
11.	Sungayang	1 196	7 385
12.	Sungai Tarab	2 664	18 326
13.	Salimpaung	1 547	8 750
14.	Tanjuang Baru	1 226	6 293
	2018	26 367	206 567
	2017	26 815	160 800
<b>Jumlah</b>	2016	31 047	178 944
<i>Total</i>	2015	24 003	188 859
	2014	31 756	127 899

Sumber/Source: Kementerian Agama Kabupaten Tanah Datar/Tanah Datar Office of Religious Affairs

## Sosial dan Kesejahteraan Rakyat

**Tabel 4.3.10 Hewan Kurban Menurut Kecamatan dan Jenis di Kabupaten Tanah Datar, 2018**

*Animal for Qurban Purposes, by Subdistrict and Kind in Tanah Datar Regency, 2018*

	Kecamatan Subdistricts	Ternak Kurban <i>Animal for Qurban</i>		
		Kerbau <i>Bufallo</i>	Sapi <i>Cow</i>	Kambing <i>Goat</i>
	(1)	(2)	(3)	(4)
1.	X Koto	-	323	22
2.	Batipuh	-	307	4
3.	Batipuah Selatan	4	149	4
4.	Pariangan	-	216	9
5.	Rambatan	-	389	169
6.	Lima Kaum	-	396	41
7.	Tanjung Emas	-	280	42
8.	Padang Ganting	12	85	16
9.	Lintau Buo	1	219	21
10.	Lintau Buo Utara	2	490	5
11.	Sungayang	-	219	21
12.	Sungai Tarab	14	397	88
13.	Salimpaung	-	211	70
14.	Tanjuang Baru	-	174	39
	2018	33	3 830	654
	2017	17	3 604	571
<b>Jumlah</b>	2016	13	3 735	465
<i>Total</i>	2015	1	3 712	431
	2014	10	3 918	470

Sumber/Source: Kementerian Agama Kabupaten Tanah Datar/Tanah Datar Office of Religious Affairs

**Tabel 4.3.11 Jemaah Haji Menurut Kecamatan dan Jenis Kelamin di Kabupaten Tanah Datar, 2018**  
*Haji Pilgrims by Subdistrict and Gender in Tanah Datar Regency, 2018*

	Kecamatan <i>Subdistricts</i>	Laki-laki <i>Male</i>	Perempuan <i>Female</i>	Jumlah <i>Total</i>
	(1)	(2)	(3)	(4)
1.	X Koto	7	8	15
2.	Batipuh	12	14	26
3.	Batipuah Selatan	5	7	12
4.	Pariangan	11	19	30
5.	Rambatan	13	24	37
6.	Lima Kaum	38	58	96
7.	Tanjung Emas	9	15	24
8.	Padang Ganting	3	8	11
9.	Lintau Buo	10	16	26
10.	Lintau Buo Utara	2	7	9
11.	Sungayang	2	6	8
12.	Sungai Tarab	9	11	20
13.	Salimpaung	11	11	22
14.	Tanjuang Baru	2	1	3
	2018	134	205	339
	2017	99	112	278
<b>Jumlah</b>	2016	115	145	260
<i>Total</i>	2015	74	127	201
	2014	75	110	185

Sumber/Source: Kementerian Agama Kabupaten Tanah Datar dan Kota Padang Panjang/Tanah Datar and Padang Panjang Office of Religious Affairs

## Sosial dan Kesejahteraan Rakyat

**Tabel 4.3.12** Jemaah Haji Menurut Kecamatan dan Pendidikan di Kabupaten Tanah Datar, 2018  
*Haji Pilgrims by Subdistrict and Educational Attainment in Tanah Datar Regency, 2018*

Kecamatan Subdistricts	Pendidikan Educational Attainment						Jumlah Total
	SD	SMP	SMA	DI-DIII	DIV/S-1 keatas		
(1)	(2)	(3)	(4)	(5)	(6)	(7)	
1. X Koto	3	3	9	-	-	15	
2. Batipuh	1	2	17	2	4	12	
3. Batipuh Selatan	3	2	7	-	-	12	
4. Pariangan	5	8	7	3	7	30	
5. Rambatan	13	4	6	2	12	37	
6. Lima Kaum	11	9	24	3	49	96	
7. Tanjung Emas	2	2	7	4	9	24	
8. Padang Ganting	-	2	7	-	2	11	
9. Lintau Buo	4	3	10	5	4	26	
10. Lintau Buo Utara	1	3	2	1	2	9	
11. Sungayang	1	2	1	-	4	8	
12. Sungai Tarab	-	4	10	1	5	20	
13. Salimpaung	3	5	2	5	7	22	
14. Tanjung Baru	-	1	-	-	2	3	
Jumlah Total	2018	47	50	109	26	107	339
	2017	57	24	84	18	85	278
	2016	50	24	80	20	86	260
	2015	30	24	43	22	82	201
	2014	42	31	49	25	38	185

Sumber/Source: Kementerian Agama Kabupaten Tanah Datar dan Kota Padang Panjang/Tanah Datar and Padang Panjang Office of Religious Affairs

**Tabel 4.3.13 Jemaah Haji Menurut Kecamatan dan Jenis Pekerjaan di Kabupaten Tanah Datar, 2018**  
*Haji Pilgrims by Subdistrict and Occupation in Tanah Datar Regency, 2018*

	Kecamatan Subdistricts	PNS	PSUN	Swasta	Da- gang	Tani	IRT	Lain- ya	Jumlah Total
	(1)	(2)	(3)	(4)	(5)	(6)	(7)	(8)	(9)
1.	X Koto	2	-	-	5	8	-	-	15
2.	Batipuh	4	-	-	2	5	10	5	26
3.	Batipuh Selatan	-	-	2	-	6	4	-	12
4.	Pariangan	8	2	9	-	4	7	-	30
5.	Rambatan	14	1	5	2	1	14	-	37
6.	Lima Kaum	49	2	14	4	5	21	1	96
7.	Tanjung Emas	14	3	2	1	-	4	-	24
8.	Padang Ganting	2	1	1	1	1	5	-	11
9.	Lintau Buo	7	1	6	2	-	10	-	26
10.	Lintau Buo Utara	2	1	2	-	-	4	-	9
11.	Sungayang	5	-	1	1	-	1	-	8
12.	Sungai Tarab	11	1	3	-	-	3	2	20
13.	Salimpaung	9	2	5	-	3	3	-	22
14.	Tanjung Baru	2	-	-	-	1	-	-	3
	2018	129	14	50	18	34	86	8	339
	2017	89	18	42	26	44	57	2	278
	2016	92	24	55	20	12	56	3	260
	2015	87	11	45	2	7	47	2	201
	2014	36	33	35	10	12	52	7	185
	Jumlah Total								

Sumber/Source: Kementerian Agama Kabupaten Tanah Datar dan Kota Padang Panjang/Tanah Datar and Padang Panjang Office of Religious Affairs

### 4.4 Hukum/Law

**Tabel 4.4.1 Narapidana LP Batusangkar Asal Tanah Datar Menurut Jenis Kejahatan, 2018**  
*Batusangkar State Penitentiary, Number of Inmates from Local Communities by Offense Type, 2018*

<i>Jenis Kejahatan</i> <i>Type of Crimes</i>	<i>Laki-laki</i> <i>Male</i>		<i>Perempuan</i> <i>Female</i>		<i>Jumlah</i> <i>Total</i>
	<i>Batusangkar</i>	<i>Lain</i>	<i>Batusangkar</i>	<i>Lain</i>	
(1)	(2)	(3)	(4)	(5)	(6)
<i>Pencurian/Thieving</i>	8	-	-	-	8
<i>Pembakaran/Burning</i>	-	-	-	-	-
<i>Penganiayaan/Oppression</i>	1	-	-	-	1
<i>Pembunuhan/Murder</i>	-	-	-	-	-
<i>Kesusilaan/Morality</i>	2	-	-	-	2
<i>Penadahan/Cistern</i>	-	-	-	-	-
<i>Narkoba/Drugs</i>	22	-	-	-	22
<i>Judi/Gambles</i>	17	-	-	-	17
<i>Lainnya/Others</i>	19	-	-	-	19
<b><i>Jumlah</i></b> <i>Total</i>	69	-	-	-	69

Sumber/Source: Rutan Batusangkar/State Detention House



## Social and Welfare

**Tabel 4.4.2 Narapidana LP Batusangkar, 2018**

*Table Batusangkar State Penitentiary, Total Number of Inmates, 2018*

Bulan <i>Month</i>	Kejahatan <i>Crimes</i>		Pelanggaran <i>Violation</i>	Jumlah <i>Total</i>
	Dari BSK <i>of Batusangkar</i>	dari LP lain <i>From Another LP</i>		
(1)	(2)	(3)	(4)	(5)
Januari / <i>January</i>	55	-	11	66
Februari / <i>February</i>	48	-	14	62
Maret / <i>March</i>	42	-	22	64
April / <i>April</i>	45	-	19	61
Mei / <i>May</i>	65	-	5	70
Juni / <i>June</i>	73	-	6	79
Juli / <i>July</i>	71	-	7	78
Agustus / <i>August</i>	72	-	7	79
September / <i>September</i>	58	-	5	63
Oktober / <i>October</i>	56	-	4	60
Nopember / <i>November</i>	61	-	6	67
Desember / <i>December</i>	66	-	3	69
<b>Jumlah <i>Total</i></b>	712	-	109	818

Sumber/Source: Rutan Batusangkar/State Detention House

## Sosial dan Kesejahteraan Rakyat

**Tabel 4.4.3 Narapidana LP Batusangkar Asal Tanah Datar Menurut Lama Hukuman, 2018**

*Batusangkar State Penitentiary, Number of Inmates from Local Communities by Sentence Length, 2018*

Bulan Month	Lama Hukuman Length Sentence			Jumlah Total
	>5 Tahun >5 Years	1-5 Tahun 1-5 Years	<1 Tahun <1 Years	
(1)	(2)	(3)	(4)	(5)
Januari / January	29	24	13	66
Februari / February	30	22	2	54
Maret / March	28	25	4	57
April / April	32	27	5	64
Mei / May	32	27	5	64
Juni / June	32	21	8	61
Juli / July	33	38	12	79
Agustus / August	34	31	13	78
September / September	34	20	9	63
Oktober / October	33	19	8	60
Nopember / November	35	21	11	67
Desember / December	35	21	10	69
<b>Jumlah Total</b>	<b>387</b>	<b>296</b>	<b>100</b>	<b>782</b>

Sumber/Source: Rutan Batusangkar/State Detention House

## Social and Welfare

**Tabel 4.4.4 Narapidana dan Tahanan di LP Batusangkar Menurut Jenis Kejahatan, 2018**  
*Batusangkar State Penitentiary, Number of Prisoners and Inmates by Offense Type, 2018*

<b>Jenis Kejahatan</b> <i>Type of Crimes</i>	<b>Narapidana</b> <i>Prisoners</i>	<b>Tahanan</b> <i>Inmates</i>
(1)	(2)	(3)
Pembakaran/ <i>Burning</i>	-	-
Kesusilaan/ <i>Morality</i>	2	-
Pembunuhan/ <i>Murder</i>	-	-
Penganiayaan/ <i>Ill Treatment</i>	1	4
Pencurian/ <i>Thieving</i>	8	-
Perampokan/ <i>Robber</i>	2	-
Penadahan/ <i>Cistern</i>	-	3
Pemerasan, Ancaman/ <i>Extortion</i>	-	-
Narkoba/ <i>Drugs</i>	25	19
Judi/ <i>Gambling</i>	17	-
Lainnya/ <i>Other</i>	14	14
<b>Jumlah</b> <i>Total</i>	<b>69</b>	<b>40</b>

Sumber/*Source*: Rutan Batusangkar/*State Detention House*

## Sosial dan Kesejahteraan Rakyat

**Tabel 4.4.5** Jumlah Perkara dan Terdakwa di Pengadilan Negeri Batusangkar, 2018  
*Table* Number of Batusangkar District Court, Total Cases Filed and Defendants, 2018

Bulan Month	Sisa Bulan Lalu		Masuk Bulan ini		Jumlah Bulan Ini	
	Perkara Cases	Terdakwa Accused	Perkara Cases	Terdakwa Accused	Perkara Cases	Terdakwa Accused
(1)	(2)	(3)	(4)	(5)	(6)	(7)
Januari January	16	16	9	9	25	25
Februari February	16	16	13	13	29	24
Maret March	23	23	17	19	40	42
April April	27	27	13	16	40	43
Mei May	23	23	21	21	44	44
Juni June	42	42	14	14	56	56
Juli July	28	28	16	23	44	51
Agustus August	28	28	26	28	54	56
September September	44	44	9	21	53	65
Oktober October	30	30	28	30	58	60
Nopember November	41	41	17	23	58	64
Desember December	34	34	6	16	40	50

Sumber/Source: Pengadilan Negeri Batusangkar/Batusangkar District Court

**Tabel** 4.4.5 Lanjutan/*Continued*  
Table

Bulan <i>Month</i>	Diputus Bulan Ini		Sisa Akhir Bulan Ini	
	Perkara <i>Cases</i>	Terdakwa <i>Accused</i>	Perkara <i>Cases</i>	Terdakwa <i>Accused</i>
(1)	(8)	(9)	(10)	(11)
Januari / <i>January</i>	846		853	
Februari / <i>February</i>	679		690	
Maret / <i>March</i>	669		640	
April / <i>April</i>	619		1162	
Mei / <i>May</i>	1153		479	
Juni / <i>June</i>	463		436	
Juli / <i>July</i>	418		554	
Agustus / <i>August</i>	538		610	
September / <i>September</i>	588		392	
Oktober / <i>October</i>	379		1208	
Nopember / <i>November</i>	1194		305	
Desember / <i>December</i>	560		550	

Sumber/*Source*: Pengadilan Negeri Batusangkar/*Batusangkar District Court*

## Sosial dan Kesejahteraan Rakyat

**Tabel 4.4.6** Perkara menurut Jenisnya di Kabupaten Tanah Datar, 2018  
*Table Court Cases by Type in Tanah Datar Regency, 2018*

<i>Uraian Descriptive</i>	<i>Biasa Regular</i>	<i>Singkat Fast</i>	<i>Cepat Quick</i>	<i>Jumlah Total</i>
(1)	(2)	(3)	(4)	(5)
Sisa Tahun Lalu 2017	25	-	-	25
Perkara /Case	150	7 126	7	7 283
Terdakwa/Accused	153	7 126	7	7 283
Masuk 2018				
Perkara /Case	131	6 180	20	6 331
Terdakwa/Accused	131	6 180	20	6 331
Putus 2018				
Perkara /Case	140	6 180	20	6 340
Terdakwa/Accused	156	6 180	20	6 356
Sisa 2018				
Perkara /Case	16	-	-	16
Terdakwa/Accused	16	-	-	16

Sumber/Source: Pengadilan Negeri Batusangkar/Batusangkar District Court

**Tabel 4.4.7** Banyaknya Perkara Perdata yang Masuk dan Diputus Pengadilan di Kabupaten Tanah Datar, 2018  
*Civil Cases Admission and Settlement in Tanah Datar Regency, 2018*

Bulan Month	Banyaknya Perkara Number of Cases				
	Tertunda Paused	Masuk New	Diputus Finished	Dicabut Withdraw	Sisa Residual
(1)	(2)	(3)	(4)	(5)	(6)
Januari / January	13	3	1	-	15
Februari / February	15	2	2	-	15
Maret / March	15	3	2	-	16
April / April	16	1	1	-	16
Mei / May	16	-	4	-	12
Juni / June	12	-	3	-	9
Juli / July	9	-	1	-	8
Agustus / August	8	3	1	-	10
September / September	10	-	4	-	6
Oktober / October	6	5	1	-	10
Nopember / November	10	2	1	-	11
Desember / December	11	5	3	-	13

Sumber/Source: Pengadilan Negeri Batusangkar/Batusangkar District Court

## Sosial dan Kesejahteraan Rakyat

**Tabel 4.4.8** Perkembangan Perkara Perdata Permohonan yang Masuk & Diputus Pengadilan di Kabupaten Tanah Datar, 2018  
*Trend in Civil Cases Admissions and Settlement in Tanah Datar Regency, 2018*

Bulan Month	Banyaknya Perkara Number of Cases				
	Tertunda Paused	Masuk New	Diputus Finished	Dicabut Withdraw	Sisa Residual
(1)	(2)	(3)	(4)	(5)	(6)
Januari / January	-	6	3	-	3
Februari / February	2	2	4	-	-
Maret / March	-	6	5	-	1
April / April	1	1	2	-	1
Mei / May	1	-	1	-	-
Juni / June	-	2	1	-	1
Juli / July	1	7	8	-	-
Agustus / August	-	4	4	-	-
September / September	-	5	2	-	3
Oktober / October	3	6	7	-	2
Nopember / November	1	1	2	-	1
Desember / December	1	1	2	-	-

Sumber/Source: Pengadilan Negeri Batusangkar/Batusangkar District Court



## Social and Welfare

**Tabel 4.4.9 Kecelakaan Lalulintas Menurut Jenis Korban di Kabupaten Tanah Datar, 2018**

*Traffic Accidents Reported, by Casualties in Tanah Datar Regency, 2018*

Bulan <i>Month</i>	Banyak Kejadian <i>Number of Accident</i>	Meninggal Dunia <i>Death</i>	Luka Berat Severely Injured	Luka Ringan Slightly Injured	Kerugian (000 Rp) <i>Looses</i>
(1)	(2)	(3)	(4)	(5)	(6)
Januari / <i>January</i>	5	1	-	9	3 000
Februari / <i>February</i>	7	-	-	14	19 300
Maret / <i>March</i>	4	3	-	3	2 050
April / <i>April</i>	8	2	-	14	6 050
Mei / <i>May</i>	10	3	-	18	8 100
Juni / <i>June</i>	8	3	-	17	58 700
Juli / <i>July</i>	8	1	-	19	6 300
Agustus / <i>August</i>	4	1	-	7	5 500
September / <i>September</i>	3	-	-	8	1 800
Oktober / <i>October</i>	14	1	2	21	9 500
Nopember / <i>November</i>	5	1	-	6	2 450
Desember / <i>December</i>	14	1	2	21	9 500
<b>Jumlah <i>Total</i></b>	90	17	4	157	132 250

Sumber/Source: Kepolisian Negara RI Resor Tanah Datar /Tanah Datar Police

## Sosial dan Kesejahteraan Rakyat

**Tabel 4.4.10 Tindak Pidana dan Pelanggaran di Kabupaten Tanah Datar, 2018**  
*Table Criminal Offenses and Violations Reported in Tanah Datar Regency, 2018*

	<i>Jenis Gangguan Kamtibmas</i> <i>Type of Accident</i>	<i>Banyaknya Frequentation</i>		
		<i>Lapor Registered</i>	<i>Selesai Finished</i>	<i>Tunggakan Residu</i>
	(1)	(2)	(3)	(4)
1.	Pencurian dengan Pemberatan	96	37	59
2.	Pencurian dengan Kekerasan	5	3	2
3.	Curanmor	82	32	50
4.	Pencurian Biasa	24	14	10
5.	Penipuan	45	12	33
6.	Penemuan Mayat	2	1	1
7.	Mati Tenggelam	1	1	-
8.	Pemerasan	3	1	2
9.	Membawa BBM Subsidi tanpa Surat	-	-	-
10.	Meninggal Karena Lalai	-	1	-
11.	Pembunuhan	-	-	-
12.	Penganiayaan Biasa	46	38	8
13.	Penganiayaan Berat	17	9	8
14.	Penganiayaan Ringan	34	29	5
15.	Penggelapan	24	7	17
16.	Pemalsuan Surat	3	5	-
17.	Penadahan	-	1	-
18.	Perjudian	11	11	-
	<i>Jumlah Baris Ini/Total this line</i>	393	202	195

Sumber/Source: Kepolisian Negara RI Resor Tanah Datar /Tanah Datar Police

**Tabel 4.4.10 Lanjutan/Continued**  
Table

	<i>Jenis Gangguan Kamtibmas</i> <i>Type of Accident</i>	<i>Banyaknya</i> <i>Frequentation</i>		
		<i>Lapor</i> <i>Registered</i>	<i>Selesai</i> <i>Finished</i>	<i>Tunggakan</i> <i>Residu</i>
		(1)	(2)	(3)
	Jumlah Pindahan	393	202	195
19.	Pengeroyokan	10	7	3
20.	Perkosaan/ <i>Rape</i>	1	-	1
21.	Perbuatan Cabul/ <i>Obscene Acts</i>	28	20	8
22.	Larikan Anak Perempuan	2	1	1
23.	Poligami/ <i>Polygamy</i>	-	-	-
24.	Kebakaran/ <i>Fire</i>	8	8	-
25.	Penemuan Bayi	-	1	-
26.	Penyerobotan Tanah/ <i>Land Grabbing</i>	4	2	2
27.	Kekerasan di depan Umum	-	-	-
28.	Pengrusakan	14	5	9
29.	Penghinaan	25	9	16
30.	Narkoba	45	45	-
31.	Perbuatan Tidak Menyenangkan	13	8	5
32.	Pupuk Bersubsidi	1	1	-
33.	Percobaan Perkosaan	-	-	-
34.	Korupsi	2	-	2
35.	Perkosaan di bawah umur	-	-	-
36.	Illegal Logging	1	-	1
37.	Membuat Perasaan Tidak Senang	1	-	1
38.	Lainnya/ <i>Others</i>	18	4	14
	Jumlah <i>Total</i>	566	313	258

Sumber/Source: Kepolisian Negara RI Resor Tanah Datar /Tanah Datar Police

## Sosial dan Kesejahteraan Rakyat

**Tabel 4.4.11 Kecelakaan Lalulintas Menurut Penyelesaian di Kabupaten Tanah Datar, 2018**  
*Table Traffic Accidents by Settlement in Tanah Datar Regency, 2018*

Bulan Month	Banyak Kejadian Number of Accident		
	Lapor Report	Selesai Finish	Tunda Residual
(1)	(2)	(3)	(4)
Januari / January	5	8	+3
Februari / February	7	6	1
Maret / March	4	5	+1
April / April	8	9	+1
Mei / May	10	4	6
Juni / June	8	3	5
Juli / July	8	10	+2
Agustus / August	4	7	+3
September / September	3	6	+3
Oktober / October	14	13	-1
Nopember / November	4	5	+1
Desember / December	3	3	-
<b>Jumlah Total</b>	<b>78</b>	<b>79</b>	<b>7</b>

Sumber/Source: Kepolisian Negara RI Resor Tanah Datar /Tanah Datar Police

## Social and Welfare

**Tabel 4.4.12 Pelanggaran Lalulintas dan Denda Terkumpul Menurut Bulan di Kabupaten Tanah Datar, 2018**  
*Traffic Violations and Fine Paid by Month in Tanah Datar Regency, 2018*

Bulan Month	Tilang Polri	Denda Polri (Rp 000)
(1)	(2)	(3)
Januari / January	640	53 520
Februari / February	500	41 040
Maret / March	300	37 790
April / April	700	38 140
Mei / May	1 200	55 210
Juni / June	1 000	75 000
Juli / July	100	21 785
Agustus / August	100	21 785
September / September	500	36 380
Oktober / October	800	31 635
Nopember / November	1 000	623 830
Desember / December	463	47 715
<b>Jumlah Total</b>	<b>7 303</b>	<b>1 082 630</b>

Sumber/Source: Kepolisian Negara RI Resor Tanah Datar /Tanah Datar Police

## Sosial dan Kesejahteraan Rakyat

**Tabel 4.4.13 Banyaknya Gangguan Keamanan Kamtibmas Lain di Kabupaten Tanah Datar, 2018**  
*Number of Others Law Infriction in Tanah Datar Regency, 2018*

Jenis Gangguan Kamtibmas <i>Type of Accident</i>	Banyaknya <i>Number</i>			Meninggal Dunia <i>Death</i>	Luka Berat <i>Severely Injured</i>	Luka Ringan <i>Slightly Injured</i>	Kerugian (Rp 000) <i>Looses</i>
	Lapor <i>Registered</i>	Selesai <i>Finished</i>	Tunggal <i>Residu</i>				
(1)	(2)	(3)	(4)	(5)	(6)	(7)	(8)
1. Perkelahian Pelajar	-	-	-	-	-	-	-
2. Penemuan Senpi	-	-	-	-	-	-	-
3. Miras/ Narkoba	45	45	-	-	-	-	-
4. Meninggal Tertimbun Tanah	-	-	-	-	-	-	-
5. Kebakaran Hutan	-	-	-	-	-	-	-
6. Meninggal Disengat Listrik	-	-	-	-	-	-	-
7. Meninggal Terjerat Tali Ayunan	-	-	-	-	-	-	-
8. Temu Mayat	3	2	1	-	-	-	-
9. Meninggal Gantung Diri	-	-	-	-	-	-	-
10. Mati Tenggelam	1	1	-	-	-	-	-
11. Mati Terhimpit Kayu Rumah	-	-	-	-	-	-	-
<b>Jumlah Total</b>	<b>49</b>	<b>48</b>	<b>1</b>	<b>-</b>	<b>-</b>	<b>-</b>	<b>-</b>

Sumber/Source: Kepolisian Negara RI Resor Tanah Datar /Tanah Datar Police

4.5 Kemiskinan/Poverty

**Tabel 4.5.1 Indikator Kemiskinan Kabupaten Tanah Datar, 2014-2018**  
*Table Poverty Indicator of Tanah Datar Regency, 2014-2018*

Indikator <i>Indicator</i>	Tahun				
	2014	2015	2016	2017	2018
(1)	(2)	(3)	(4)	(5)	(6)
Jumlah Penduduk Miskin (000)	18,20	20,05	19,63	19,27	18,48
Persentase Penduduk Miskin	5,29	5,82	5,68	5,56	5,32
Garis Kemiskinan (Rupiah)	302 268	306 560	346 267	361 037	369 833
Indeks Kedalaman Kemiskinan (p1)	0,48	0,45	0,81	0,55	0,87
Indeks Keparahan Kemiskinan (p2)	0,08	0,06	0,15	0,11	0,19

Sumber/Source: Kepolisian Negara RI Resor Tanah Datar /Tanah Datar Police

### 4.6 Sosial Lainnya/Others

**Tabel 4.6.1** Banyaknya Pekerja dan Sarana Sosial menurut Kecamatan di Kabupaten Tanah Datar, 2018  
*Number of Social Workers and Facilities by Subdistrict in Tanah Datar Regency, 2018*

	Kecamatan Subdistricts	Pekerja sosial masy.	PSF	TKSK	Panti Asuhan Anak	Panti Jompo	Panti Disabil- itas	TMP/ Tugu	TAGANA
	(1)	(2)	(3)	(4)	(5)	(6)	(7)	(8)	(9)
1.	X Koto	88	1	1	-	-	1	1	1
2.	Batipuh	145	-	1	1	-	-	-	1
3.	Batipuah Selatan	15	-	1	1	-	-	-	2
4.	Pariangan	63	1	1	1	-	-	-	3
5.	Rambatan	79	-	1	1	-	-	-	1
6.	Lima Kaum	88	-	1	3	1	-	1	3
7.	Tanjung Emas	14	-	1	1	-	-	-	-
8.	Padang Ganting	21	1	1	1	-	-	-	1
9.	Lintau Buo	48	-	1	-	-	-	-	-
10.	Lintau Buo Utara	26	1	1	2	-	-	1	1
11.	Sungayang	23	-	1	1	-	-	-	2
12.	Sungai Tarab	41	-	1	-	-	-	-	5
13.	Salimpaung	81	-	1	1	-	-	-	2
14.	Tanjung Baru	36	-	1	1	-	-	-	-
	Jumlah Total	768	4	14	14	1	1	3	22

Sumber/Source: Dinas Sosial, Pemberdayaan Perempuan dan Perlindungan Anak Kabupaten Tanah Datar/Social, Women Empowerment and Child Protection Service of Tanah Datar Regency



**Tabel 4.6.2** Sarana Olahraga menurut Kecamatan di Kabupaten Tanah Datar, 2018  
**Table** Sport Facilities by Subdistrict in Tanah Datar Regency, 2018

	Kecamatan Subdistricts	Sepak Bola Football	Bola Voli Volley ball	Bulutangkis Badminton	Sepak Takraw
	(1)	(2)	(3)	(4)	(5)
1.	X Koto	9	9	2	3
2.	Batipuh	14	20	3	6
3.	Batipuah Selatan	5	16	12	1
4.	Pariangan	7	6	3	1
5.	Rambatan	9	14	3	1
6.	Lima Kaum	7	17	12	12
7.	Tanjung Emas	14	20	3	6
8.	Padang Ganting	3	15	2	4
9.	Lintau Buo	9	7	5	4
10.	Lintau Buo Utara	6	12	3	5
11.	Sungayang	6	9	11	7
12.	Sungai Tarab	6	10	1	5
13.	Salimpaung	6	7	2	3
14.	Tanjuang Baru	5	7	1	1
	Jumlah Total	106	169	63	47

Sumber/Source: Kepolisian Negara RI Resor Tanah Datar /Tanah Datar Police

**Tabel 4.6.3** Jumlah Benda Cagar Budaya menurut Kecamatan di Kabupaten Tanah Datar, 2018  
*Number of Cultural Heritage Objects by Subdistrict in Tanah Datar Regency, 2018*

Kecamatan Subdistricts	2018
(1)	(2)
1. X Koto	5
2. Batipuh	4
3. Batipuah Selatan	1
4. Pariangan	4
5. Rambatan	4
6. Lima Kaum	20
7. Tanjung Emas	12
8. Padang Ganting	2
9. Lintau Buo	2
10. Lintau Buo Utara	1
11. Sungayang	1
12. Sungai Tarab	7
13. Salimpaung	3
14. Tanjuang Baru	2
Jumlah Total	68

Sumber/Source: Kepolisian Negara RI Resor Tanah Datar /Tanah Datar Police



## PRODUKSI SELAMA TAHUN 2018



**PADI**

317.638 Ton

dengan

**LUAS LAHAN**

60.949,4 Ha

5. PERBANDINGAN ANTAR KABUPATEN/KOTA



**CABAI MERAH**

15.868 Ton



**TOMAT**

11.243 Ton



**JERUK**

3.099 Ton




**SAPI POTONG**

33.853 Ekor



**AYAM PETELUR**

1.149.979 Ekor





**PENJELASAN TEKNIS**

1. **Lahan sawah** adalah lahan pertanian yang berpetak-petak dan dibatasi oleh pematang (galengan), saluran untuk menahan/ menyalurkan air, yang biasanya ditanami padi sawah tanpa memandang dari mana diperoleh atau status lahan tersebut, Lahan yang dimaksud termasuk lahan yang terdaftar di Pajak Bumi Bangunan, luran Pembangunan Daerah, lahan bengkok, lahan serobotan, lahan rawa yang ditanami padi dan lahan bekas tanaman tahunan yang telah dijadikan sawah, baik yang ditanami padi, palawija atau tanaman semusim lainnya.
2. **Tegal/Kebun** adalah lahan pertanian bukan sawah (lahan kering) yang ditanami tanaman semusim atau tahunan dan terpisah dengan halaman sekitar rumah serta penggunaannya tidak berpindah pindah.
3. **Ladang/Huma** adalah lahan pertanian bukan sawah (lahan kering) yang biasanya ditanami tanaman semusim dan penggunaannya hanya semusim atau dua musim, kemudian akan ditinggalkan bila sudah tidak subur lagi (berpindah-pindah), Kemungkinan lahan ini beberapa tahun kemudian akan dikerjakan kembali jika sudah subur.
4. **Lahan yang sementara tidak diusahakan** adalah lahan yang biasanya diusahakan tetapi untuk sementara (lebih dari 1 (satu) tahun tetapi kurang dari atau sama dengan 2 (dua) tahun)

**PENJELASAN TEKNIS**

1. **Wetland** is agricultural land that separated by small dykes to resist water, where the main crop is usually wetland paddy without considering where it is got from or the status of the land, It includes the land that is registered at land income tax office, regional development contribution, 'bengkok' land, illegal ownership, swamps for rice cultivation, and annual crop land mark that has been used as rice field, which are both planted with paddy, secondary crops or the other seasonal crops.
2. **Dry field/Garden** is an dryland (unirrigated land) which is planted with seasonal or annual crops and separately from the yard around the house without shifting.
3. **Unirrigated agricultural field /Shifting cultivation land** is dryland (unirrigated land) that usually is cultivated for seasonal crops and utilized only for one or two seasons, then it will be left when it is not fertile (shifting), Maybe, this land will be used again in a few years if it has been fertile
4. **Temporarily unused land** is land that is regularly used but temporarily (more than a year but less or equal than two-years) is unused, it includes wetland that is not cultivated more than two years.

tidak diusahakan, termasuk lahan sawah yang tidak diusahakan selama lebih dari 2 (dua) tahun.

### 5. Data pokok tanaman pangan yang dikumpulkan

adalah luas panen dan produktivitas (hasil per hektar). Produksi tanaman pangan merupakan hasil perkalian antara luas panen dengan produktivitas. Pengumpulan data luas panen dilakukan setiap bulan dengan pendekatan area kecamatan di seluruh wilayah Indonesia. Pengumpulan data produktivitas dilakukan melalui pengukuran langsung pada plot ubinan berukuran  $2\frac{1}{2}$  m x  $2\frac{1}{2}$  m. Pengumpulan data produktivitas dilakukan setiap subround (empat bulanan) pada waktu panen petani

### 6. Data produksi padi dan palawija yang disajikan

adalah dalam kualitas: gabah kering giling (padi), pipilan kering (jagung), biji kering (kedelai dan kacang tanah), dan umbi basah (ubi kayu dan ubi jalar).

### 7. Tanaman sayuran dan buah-buahan semusim

**Tanaman sayuran semusim** adalah tanaman sumber vitamin, garam mineral dan lain-lain yang dikonsumsi dari bagian tanaman yang berupa daun, bunga, buah, dan umbinya, yang berumur kurang dari satu tahun. **Tanaman buah-buahan semusim** adalah tanaman sumber vitamin, garam mineral, dan lain-lain yang dikonsumsi dari bagian tanaman yang berupa buah, berumur kurang dari satu tahun, tidak berbentuk pohon/rumpun tetapi menjalar dan berbatang lunak. Tanaman buah-buahan dan sayuran tahunan

5. *The main food crops data collected consists of harvested area and productivity (yield per hectare). Food crops production is generated by harvested area multiplied by productivity. The harvested area data is collected every month using sub district area approach in all sub district in Indonesia. The productivity data collection is conducted by a direct measurement in  $2\frac{1}{2}$  m x  $2\frac{1}{2}$  m crop cutting plot. The productivity measurement is conducted in every sub-round (four monthly) at the time when farmers are harvesting their crops.*

6. *Production of paddy and secondary crops data are presented in the form of: dry unhusked rice (paddy), dry loose maize (maize), dry shells crops (soybeans and peanuts), and fresh roots (cassava and sweet potatoes).*

### 7. Seasonal vegetable and fruit plants

**Seasonal vegetable plants** are plants which are the sources of vitamin, mineral salt, etc, consumed from the part of the plant in the form of leaf, flower, fruit, and root with the age of less than one year. **Seasonal fruit plants** are plants which are the sources of vitamin, mineral salt, etc, consumed from the part of the plant in the form of fruits, These plants are creeps with the age of less than one year.

### 8. Annual fruit and vegetable plants

**Annual fruit plants** are plants which are the sources of vitamin, contained

8. **Tanaman buah-buahan dan sayuran tahunan** **Tanaman buah-buahan tahunan** adalah tanaman sumber vitamin, garam mineral, dan lain-lain yang dikonsumsi dari bagian tanaman yang berupa buah dan merupakan tanaman tahunan. **Tanaman sayuran tahunan** adalah tanaman sumber vitamin, garam mineral, dan lain-lain yang dikonsumsi dari bagian tanaman yang berupa daun dan atau buah yang berumur lebih dari satu tahun.
9. **Tanaman biofarmaka** adalah tanaman yang bermanfaat untuk obat-obatan, kosmetik, dan kesehatan yang dikonsumsi atau digunakan dari bagian-bagian tanaman seperti daun, batang, buah, umbi (rimpang) ataupun akar.
10. **Tanaman hias** adalah tanaman yang mempunyai nilai keindahan baik bentuk, warna daun, tajuk maupun bunganya, sering digunakan untuk penghias pekarangan dan lain sebagainya.
11. **Luas panen tanaman hortikultura** adalah luas tanaman sayuran, buah-buahan, biofarmaka, dan tanaman hias yang diambil hasilnya/dipanen pada periode pelaporan.
12. **Luas panen untuk tanaman sayuran** adalah luas tanaman yang dipanen sekaligus/habis/dibongkar dan luas tanaman yang dipanen berkali-kali (lebih dari satu kali)/belum habis. **Tanaman yang dipanen sekaligus/habis/dibongkar** adalah tanaman yang sehabis panen langsung dibongkar/dicabut, terdiri dari bawang merah,

*mineral salt, etc, consumed from the part of plant in the form of fruit and more than one year of age.* **Annual vegetable plants are plants** which are the sources of vitamin, contained mineral salt, etc, consumed from the part of the plant in the form of vegetable and more than one year of age.

9. **Medicinal plants** are plants which are useful for medicine, It is consumed from part of the plant such as leaf, flower, fruit, tuber, and root.
10. **Ornamental plants** are plants which have a beauty value, either in shape, colour of leaf or crown of flower, and they are often used as a yard decorator.
11. **Harvested area of horticulture** is area which vegetable, fruit, medicinal and ornamental plant of crop harvested during the period of report.
12. **Harvested area of vegetables** is area of entirely plant harvested/demolished and plant harvested several times/undemolished. **Entirely plants harvested/ demolished** are plants usually harvested once and demolished to be substituted by other plants, consisting of: shallots, garlic, leeks, potato, cabbage, cauli flower, mustard green, carrots, chinese radish, and red kidney beans. **Plants harvested several times/ undemolished** are plants usually harvested more than once and demolished in the case that the last har-



## Agriculture

bawang putih, bawang daun, kentang, kol/kubis, kembang kol, petsai/sawi, wortel, lobak, dan kacang merah.

**Tanaman yang dipanen berkali-kali (lebih dari satu kali)/belum habis** adalah tanaman yang pemanenannya lebih dari satu kali dan biasanya dibongkar apabila panen terakhir sudah tidak memadai lagi, terdiri dari: kacang panjang, cabe besar, cabe rawit, jamur, tomat, terung, buncis, ketimun, labu siam, kangkung, bayam, melon, semangka, dan blewah.

13. **Produksi hortikultura** adalah hasil menurut bentuk produk dari setiap tanaman sayuran, buah-buahan, biofarmaka dan tanaman hias yang diambil berdasarkan luas yang dipanen/tanaman yang menghasilkan pada bulan/triwulan laporan.
  14. Data perkebunan besar dikumpulkan oleh BPS setiap bulan secara lengkap (sensus bulanan) dengan sistem surat pos. Khusus untuk tanaman kelapa, cengkeh, dan kapok, datanya diperoleh dari Direktorat Jenderal Perkebunan, Data perkebunan rakyat juga diperoleh dari Direktorat Jenderal Perkebunan.
  15. Penghitungan luas tanaman perkebunan besar adalah pada keadaan akhir tahun dan tidak termasuk yang luasnya kurang dari 5 hektar.
  16. Bentuk produksi perkebunan adalah; karet kering (karet), daun kering (teh dan tembakau), biji kering (kopi dan coklat), kulit kering (kayu manis dan kina), serat kering (rami), bunga kering (cengkeh), refined sugar (tebu dari perkebunan besar), gula mangkok
- vest was economically not profitable, They consist of : yard long beans, chili, small chili, mushroom, tomatoes, egg plant, french beans, cucumber, pumpkin/chajota, swamp cabbage, spinach, melon, watermelon, and blewah.
13. Horticulture production is the standard production quantity form of vegetable, fruit, medicinal and ornamental plant based on harvested area/the number of production plants reported monthly/quarterly.
  14. Data on estates are collected by the BPS every month on complete basis through a mailing system. Data on coconut, clove, and kapok, as well as on smallholder plantation, are acquired from the Directorate General of Estates
  15. Planted areas of estates refer to condition at the end of the year, and exclude areas less than 5 hectares.
  16. Production of estates crops are follows: dry rubber (rubber); dry leaves (tea and tobacco); dry beans (coffee and cocoa); dry bark (cassia vera and cinchona); dry fibre (rosella); dry flowers/buds (cloves); refined sugar (sugar cane from estate); cup sugar (sugar cane from smallholders); copra (copra); seeds and buds (nutmeg); and leaf oil (citronella).
  17. The production availability of estates at the end of year is not the buffer stock.

- (tebu dari perkebunan rakyat), ekuivalen kopra (kopra), biji dan bunga (pala) serta minyak daun (serih).
17. Persediaan akhir tahun produksi perkebunan besar bukan merupakan cadangan penyangga (buffer stock).
18. Data Statistik Kehutanan sebagian besar merupakan data sekunder yang bersumber dari Kementerian Kehutanan.
19. Kawasan hutan adalah wilayah tertentu yang berupa hutan, yang ditunjuk dan atau ditetapkan oleh pemerintah untuk dipertahankan keberadaannya sebagai hutan tetap. Hal ini untuk menjamin kepastian hukum mengenai status kawasan hutan, letak batas dan luas suatu wilayah tertentu yang sudah ditunjuk menjadi kawasan hutan tetap.
20. Kawasan hutan Indonesia ditetapkan oleh Menteri Kehutanan dalam bentuk Surat Keputusan Menteri Kehutanan tentang Penunjukan Kawasan Hutan dan Perairan Provinsi. Penunjukan Kawasan Hutan ini disusun berdasarkan hasil pemaduserasian antara Rencana Tata Ruang Wilayah Provinsi (RTRWP) dengan Tata Guna Hutan Kesepakatan (TGHK).
21. Penunjukan kawasan hutan mencakup pula kawasan perairan yang menjadi bagian dari Kawasan Suaka Alam (KSA) dan Kawasan Pelestarian Alam (KPA).
22. Kawasan Suaka Alam (KSA) adalah kawasan dengan ciri khas tertentu, baik di darat maupun di perairan yang
18. Most of forestry statistics are secondary data obtained from the Ministry of Forestry
19. Forest Area is a specific territory of forest ecosystem determined and or decided by the government as a permanent forest. Such decision is important to maintain the size of forest area and to ensure its legitimation and boundary demarcation of permanent forest
20. Indonesian forest area is determined by the Minister of Forestry in the format of Ministerial Decree on the Designation of Provincial Forest Area and Inland Water. Coastal and Marine Ecosystem, The designation of Forest Area is formulated based on integrated and harmonized of Provincial Spatial Planning (RTRWP) and Forest Land Use by Consensus (TGHK).
21. The designation of forest area in some cases also cover inland water, coastal and marine ecosystem that may become part of Sanctuary Reserve Area (KSA) and Nature Conservation Area (KPA).
22. A Sanctuary Reserve Area is a specific terrestrial or aquatic area having specific criteria for preserving biodiversity plant and animal as well as ecosystem, which also serve as life support system
23. A Nature Conservation area is a specific terrestrial or aquatic area whose main function is to serve life support

## Agriculture

mempunyai fungsi pokok sebagai kawasan pengawetan keanekaragaman tumbuhan dan satwa serta ekosistemnya, yang juga berfungsi sebagai wilayah sistem penyangga kehidupan

23. Kawasan Pelestarian Alam (KPA) adalah kawasan dengan ciri khas tertentu, baik di darat maupun di perairan yang mempunyai fungsi pokok perlindungan sistem penyangga kehidupan, pengawetan keanekaragaman jenis tumbuhan dan satwa, serta pemanfaatan secara lestari sumber daya alam hayati dan ekosistemnya.
24. Berdasarkan Undang-Undang No, 41 Tahun 1999 tentang Kehutanan, kawasan hutan dibagi ke dalam kelompok Hutan Konservasi, Hutan Lindung, dan Hutan Produksi
25. Hutan Konservasi adalah kawasan hutan dengan ciri khas tertentu, yang mempunyai fungsi pokok pengawetan keanekaragaman tumbuhan dan satwa serta ekosistemnya.
26. Hutan Lindung adalah kawasan hutan yang mempunyai fungsi pokok sebagai perlindungan sistem penyangga kehidupan untuk mengatur tata air, mencegah banjir, mengendalikan erosi, mencegah intrusi air laut, dan memelihara kesuburan tanah.
27. Hutan Produksi adalah kawasan hutan yang mempunyai fungsi pokok memproduksi hasil hutan, Hutan produksi terdiri dari Hutan Produksi Tetap (HP), Hutan Produksi Terbatas (HPT), dan Hutan Produksi yang dapat dikonversi
28. Conservation Forest is a forest area having specific characteristic established for the purposes of conservation of animal and plant species as well as their ecosystem.
29. Critical land refers to a piece of land system and preserve diversity of plant and animal species, as well as to provide a sustainable utilization of living resources and their ecosystems
24. In accordance to the Act on Forestry No, 41/1999, forest area is categorized as Conservation Forest, Protection Forest and Production Forest.
25. Conservation Forest is a forest area having specific characteristic established for the purposes of conservation of animal and plant species as well as their ecosystem.
26. Protection Forest is a forest area designated to serve life support system, maintain hydrological system, prevent of flood, erosion control, seawater intrusion, and maintain soil fertility.
27. Production Forest is a forest area designated mainly to promote sustainable forest production, Production forest is classified as permanent production forest, limited production forest, and convertible production forest
28. Conservation Forest is divided into:- Sanctuary Reserve area consists of Strict Nature Reserve and Wildlife Sanctuary, Nature conservation area consists of National Park (TN), Grand Forest Park (THR), and Nature Recreation Park (TWA); Game Hunting Park (TB) Game Hunting Park is forest area devoted for game hunting recreation.

28. Hutan Konservasi terdiri dari: Kawasan suaka alam berupa Cagar Alam (CA) dan Suaka Margasatwa (SM); kawasan pelestarian alam berupa Taman Nasional (TN), Taman Hutan Raya (THR), dan Taman Wisata Alam (TWA); Taman Buru (TB), Taman Buru adalah kawasan hutan yang ditetapkan sebagai tempat wisata berburu. severely damaged due to lost of its vegetation cover so that its functions as water retention, erosion control, nutrient cycling, micro climate regulator and carbon retention are completely depleted. Based upon its vegetation condition, the land could be classified as : very critical, critical, slight critical, potential critical, and normal condition.
29. Penetapan lahan kritis mengacu pada lahan yang telah sangat rusak karena kehilangan penutupan vegetasinya, sehingga kehilangan atau berkurang fungsinya sebagai penahan air, pengendali erosi, siklus hara, pengatur iklim mikro, dan retensi karbon. Berdasarkan kondisi vegetasinya, kondisi lahan dapat diklasifikasikan sebagai: sangat kritis, kritis, agak kritis, potensial kritis, dan kondisi normal.
30. Reboisasi atau rehabilitasi hutan bertujuan untuk menghutankan kembali kawasan hutan yang kritis di wilayah daerah aliran sungai (DAS) yang dilaksanakan bersama masyarakat secara partisipatif.
31. Pemanfaatan hasil hutan kayu adalah segala bentuk usaha yang memanfaatkan dan mengusahakan hasil hutan kayu dengan tidak merusak lingkungan dan tidak mengurangi fungsi pokok hutan. Kegiatan ini hanya dapat dilaksanakan pada areal hutan yang memiliki potensi untuk dilakukan kegiatan pemanfaatan hasil hutan kayu dan dapat dilaksanakan setelah diperoleh izin usaha.
32. Izin Usaha Pemanfaatan Hasil Hutan
30. Reforestation or forest rehabilitation is intended to rehabilitate the critical land inside forest area or watershed to improve their ecological and hydrological functions, The activities were conducted with active participation of local communities who live nearby the target area.
31. Commercial utilization of timber as forest product is activities to utilize timber without destructing the environment and undermining the main functions of the forest area. Those activities could only be executed in forest area with high commercial timber value with license.
32. The license to commercially utilize timber in natural forest is license to utilize production forest for which the activities consist of harvesting or felling, planting, tending, protecting, processing, and marketing, The license could be granted to individuals, cooperatives, private companies, state-owned enterprises/local government-owned enterprises
33. The main product of commercial for-

## Agriculture

Kayu (IUPHHK) pada hutan alam adalah izin untuk memanfaatkan hutan produksi yang kegiatannya terdiri dari pemanenan atau penebangan, penanaman, pemeliharaan, pengamanan, pengolahan, dan pemasaran hasil hutan kayu, IUPHHK dapat diberikan kepada perorangan, koperasi, badan usaha swasta, dan BUMN/BUMD.

33. Produksi hasil hutan utama yang dihasilkan dari hutan adalah kayu bulat. Produksi kayu bulat ini dihasilkan dari hutan alam melalui kegiatan perusahaan Hak Pengusahaan Hutan (HPH/IUPHHK), kegiatan ijin pemanfaatan kayu (IPK) dalam rangka pembukaan wilayah hutan, pembangunan Hutan Tanaman Industri (HTI), serta kegiatan hutan rakyat.
- 34.3 Kayu Gergajian merupakan kayu hasil konversi kayu bulat dengan menggunakan mesin gergaji, mempunyai bentuk yang teratur dengan sisi-sisi sejajar dan sudut-sudutnya siku dengan ketebalan tidak lebih dari 6 cm dan kadar air tidak lebih dari 18 persen. Kayu gergajian yang diolah langsung dari kayu bulat, wajib didukung dengan dokumen yang sah.
35. Kayu Lapis adalah panel kayu yang tersusun dari lapisan veneer dibagian luarnya, sedangkan dibagian intinya (core) bisa berupa veneer atau material lain, diikat dengan lem kemudian di-press (ditekan) sedemikian rupa sehingga menjadi panel yang kuat. Termasuk dalam artian ini adalah kayu lapis yang dilapisi lagi dengan material lain.
34. Sawn Timber Constitutes a sawmill product derived from logs as raw material. The product is characterized with regular forms having parallel sides at right angle to each other, thickness not more than 6 cm and moisture content not to exceed 18 percent. Sawn timber produced directly from logs must be certified by a legal document.
35. Plywood is wood panel consisting of layers pressed together in between veneers; the core may be veneer or some other material, bound together with glue and pressed tightly together to make a strong panel, Included to this definition is plywood covered with other materials,
36. Data of domestic livestock population are obtain from the Directorate General of Livestock and Animal Health Service, while data on the number of animals slaughtered are based on the quarterly survey conducted by BPS, This survey is a complete enumeration on all slaughterhouses and abattoirs in Indonesia. There are 4,033 covered in 2013.

36. Data populasi ternak bersumber dari Direktorat Jenderal Peternakan dan Kesehatan Hewan Kementerian Pertanian, sedangkan jumlah pemotongan ternak merupakan hasil Survei Laporan Pemotongan Ternak, Pengumpulan data pemotongan ternak dilakukan secara lengkap setiap triwulan di seluruh Rumah Potong Hewan (RPH) dan Tempat Pemotongan Hewan (TPH) yang ada di Indonesia. Pada tahun 2013 jumlah Dokumen RPH/TPH hasil pencacahan yang diolah sebanyak 4.033.
37. Data statistik perikanan merupakan data sekunder yang bersumber dari Direktorat Jenderal Perikanan Tangkap dan Direktorat Jenderal Budidaya, Statistik perikanan dibedakan atas data Perikanan Tangkap dan Perikanan Budidaya. Perikanan Tangkap diklasifikasikan atas penangkapan ikan di laut dan penangkapan ikan di perairan umum. Perikanan Budidaya diklasifikasikan atas jenis budidaya yaitu budidaya laut, tambak, kolam, karamba, jaring apung, dan sawah.
38. Rumah Tangga Perikanan Tangkap adalah rumah tangga yang melakukan kegiatan penangkapan ikan/binatang air lainnya/tanaman air dengan tujuan sebagian/seluruh hasilnya untuk dijual.
39. Rumah Tangga Perikanan Budidaya adalah rumah tangga yang melakukan kegiatan budidaya ikan/binatang air lainnya/tanaman air dengan tujuan sebagian/seluruh hasilnya untuk dijual.
37. Fishery Statistics are secondary data obtained from the Directorate General of Capture Fisheries and Directorate General of Aquaculture, Fishery statistics are categorized into capture fisheries and aquaculture. Capture fisheries are further classified into marine capture fisheries and inland open water capture fisheries. Aquaculture are further classified into several types of culture: marine culture, brackish water pond, fresh water pond, cage, floating net, and fish breeding in paddy fields.
38. A capture fishery household is a household conducting activities in catching fishes/other aquatic animals/aquatic plants, for which the products are wholly or partly to be sold.
39. An aquaculture fishery household is a household conducting activities in culturing fishes/other aquatic animals/aquatic plants, for which the products are wholly or partly to be sold, different types of parameters.

## ULASAN

### 5.1 Produksi Padi dan Palawija

#### 5.1.1 Luas Panen Padi dan Produksi Padi

Data dari Dinas Pertanian, Perkebunan, dan Kehutanan Kabupaten Tanah Datar, produksi padi pada tahun 2018 tercatat sebanyak 317.638 Ton atau mengalami peningkatan dibandingkan produksi pada tahun 2017 yang tercatat sebesar 298.959 Ton. Peningkatan produksi seiring dengan peningkatan luas panen. Luas panen pada tahun 2018 adalah 60.949,4 Ha, sedangkan luas panen pada tahun 2017 adalah 53.308,3 Ha. Atau luas panen meningkat sebesar 7.641,1 Ha.

Peningkatan produksi padi tidak sejalan dengan rata-rata produksi padi per hektar. Jika pada tahun 2017 rata-rata produksi padi sebesar 5.61 Ton/Ha, maka tahun 2018 tercatat bahwa rata-rata produksi padi hanya sebesar 5.21 ton/Ha.

Komposisi produksi padi menurut kecamatan dapat dilihat bahwa Kecamatan Sungai Tarab selama tahun 2018 menjadi kecamatan yang paling tinggi produksi padi per tahun mencapai angka 37.215 Ton, sedangkan kecamatan yang paling rendah produksi padinya adalah Kecamatan Tanjung Baru yang hanya sebesar 12.709 Ton pada tahun 2018. Tahun 2018 produksi padi Kabupaten Tanah Datar mengalami peningkatan yang signifikan artinya Kabupaten Tanah masih tetap menjadi sentra produksi Padi yang dapat diandalkan di Provinsi Sumatera Barat.

## Description

### 5.1 Rice and Secondary Food Crops Production

#### 5.1.1 Rice Harvested Area and Production

*Office of Agriculture, Estate Crops, and Forestry's report shows that there has been a decrease in rice production, from a total 298,959 tons in 2017 to 317,638 tons in 2018, as well as an increase in rice harvested area from 53,308.3 ha in 2017 to 60,949.4 ha in 2018 or a 7,641.1-ha increase.*

*The average rice production per ha, however, has decreased from 5.61 tons per ha in 2017 to 5.21 tons per ha in 2018. In 2018, Sungai Tarab is the most productive with a total rice production of 37,215 tons, while Kecamatan Tanjung Baru is the smallest rice producer with a total rice production of 12,709 tons in 2018. Based on trend in rice production, Tanah Datar Regency is expected to be the main rice producer in the years to come.*

**5.1.2 Luas Panen dan Produksi Palawija**

Komoditi palawija di tahun 2018 selain Jagung, mengalami peningkatan produksi. Pada tahun 2018 produksi jagung mencapai 40.023 ton, mengalami penurunan dibandingkan tahun 2017 dengan produksi sebesar 52.047 ton. Kecamatan Sungai Tarab menjadi sentra produksi jagung tahun 2018 dengan produksi mencapai 13.778 ton. Kecamatan yang terendah produksi jagungnya adalah Kecamatan X Koto dengan produksi jagung hanya 30 ton.

Produksi Ubi Kayu pada tahun 2018 tercatat hanya sebanyak 23.498 ton terjadi peningkatan dibandingkan produksi pada tahun 2017 yang tercatat sebanyak 19.755 ton. Produksi Ubi Jalar tahun 2018 adalah sebesar 38.256 ton mengalami peningkatan dibandingkan tahun 2017 yang sebesar 32.307 ton.

**5.2 Produksi Sayuran**

Beberapa kecamatan di Tanah Datar cukup potensial untuk pengembangan produksi tanaman hortikultura sayuran. Hal ini didukung oleh potensi lahan yang cukup memadai serta kesesuaian agroklimat.

Kecamatan X Koto merupakan sentra produksi sayuran seperti bawang merah dengan produksi sebesar 312,8 ton, bawang daun sebesar 19.518,6 ton, cabai merah 8.733,6 ton, kubis 19.039,8 ton, tomat 4.837 ton , sawi/ petsai 12.148,1 ton, terung 3.066 ton dan wortel 4.724,1 ton. Kecamatan Salimpaung merupakan sentra produksi buncis dengan produksi sebesar 2.606,5 ton.

Sedangkan kecamatan lain hanya memproduksi tanaman sayuran dalam jumlah yang tidak cukup besar. hasilkan oleh petani di kecamatan lainnya.

**5.1.2 Secondary Food Harvested**

*Area and Production In 2018, there has been an increase in secondary food crops production from 2017 to 2018 except for corn production. Sungai Tarab Subdistrict has been the largest producer of corn, producing 13,778 tons in 2018. X Koto Sub district, on the contrary, is the only region which smallest produce corn with total production is 30 tons.*

*An increased production can be noted in Cassava production increasing from 19,755 tons in 2017 to 23,498 tons in 2018 and Sweet Potato production decreasing from 32,307 tons in 2017 to 38,256 tons in 2018.*

**5.2 Vegetable Production**

*Tanah Datar Regency has the potential for rice, secondary food crops and vegetable production due to its climate and availability of land. However, vegetable has not been grown in all area of the regency.*

*The largest producer of vegetables has been X Koto Sub district with a total 312.8 tons shallot, spring onion 19,518.6 tons, red chili 8,733.6 tons in production, cabbage 19,039.8 tons, tomatoes 4,837 tons and mustard green 12,148.1 tons. Salimpaung Subdistrict is a bean production center with a production of 2,606.5 tons.*



### 5.3 Produksi Buah-buahan

Produksi buah-buahan di Kabupaten Tanah Datar pada tahun 2018 di dominasi oleh alpokat, jeruk, sawo dan pisang. Produksi paling banyak untuk Alpokat yaitu sebesar 892,5 ton ada di Kecamatan Lintau Buo Utara. jeruk dengan produksi 798,1 ton di Kecamatan Padang Ganting. Sawo produksi terbesar 2.724,3 ton di Kecamatan Batipuah Selatan. Pisang dengan produksi terbesar 7.201,1 ton di Kecamatan Sungai Tarab. Adapun buah-buahan lainnya di produksi di beberapa kecamatan di Kabupaten Tanah Datar dalam jumlah produksi masih rendah.

### 5.4 Produksi Perkebunan

Pertumbuhan produksi tanaman perkebunan relatif rendah. Beberapa tanaman perkebunan yang produksinya cukup besar di Tanah Datar adalah Karet dengan total produksi tahun 2018 sebesar 6.942,14 ton, Kakao 4.004,11 ton, Kulit Manis 749,38 ton, Kelapa 2.102,34, ton dan Tebu 4.985,80 ton. Komoditi perkebunan yang cukup menjanjikan terhadap perekonomian Tanah Datar karena merupakan komoditas ekspor seperti Kopi Robusta, Kopi Arabika, dan Kemiri, namun produksi ketiga komoditi ini kurang dari 800 ton.

### 5.5 Peternakan

Tahun 2018 populasi ternak besar terbanyak adalah sapi potong sejumlah 33.853 ekor. Ternak kecil yang ada di Tanah Datar Kambing dengan populasi sebesar 30.107 ekor. Populasi ternak besar dan kecil tersebar di semua

### 5.3 Fruits Production

*There has been a decline in fruits production in 2018 if compared to total fruits production in 2017. Fruits products in 2018 have been mainly avocado, pineapples, sapodilla, and durians. The most production for avocados is 892.5 tons in Lintau Buo Utara Subdistrict. oranges with a production of 798.1 tons in Padang Ganting Subdistrict. The largest production of shrubs is 2,724.3 tons in Batipuah Selatan Subdistrict. Bananas with the largest production are 7,201.1 tons in the Sungai Tarab Subdistrict. Other fruits include rambutans, guavas, oranges, mangos, star fruits, and mango teen, which have been grown by relatively small number of farmer.*

### 5.4 Estate Crops Production

*Growth in estate crop production is relatively low. Some plantation crops whose production is quite large in Tanah Datar are Rubber with a total production in 2018 of 6,942.14 tons, Cocoa 4,004.11 tons, Cinnamon 749.38 tons, Coconut 2,102.34 tons and Sugar Cane 4,985.80 tons. Plantation commodities are quite promising for Tanah Datar's economy because they are export commodities such as Robusta Coffee, Arabica Coffee, and Candlenut, but the production of these three commodities is less than 800 tons.*

### 5.5 Animal Husbandry Production

*During the last few years, animal husbandry production has shown a promising development. In livestock category, beef cattle have the largest population (33,853 head counts). In poultry category, laying hen has the largest population*

kecamatan di Kabupaten Tanah Datar. Populasi unggas terbanyak adalah ayam ras petelur sejumlah 1.149.979 ekor, namun tidak tersebar di semua kecamatan.

### **5.6 Perikanan**

Luas areal perikanan air tawar tahun 2018 mencapai 8.313,50 Ha mampu memproduksi ikan sebanyak 9.286.062 ton yang terdiri atas berbagai macam jenis ikan. Jika dilihat dari jenis ikan, produksi perikanan air tawar di Kabupaten Tanah Datar pada tahun 2017 terbanyak adalah jenis ikan Nila yang mencapai 4.182,0 ton. Kemudian produksi ikan Mas tercatat sebanyak 3.183,1 ton. Komposisi ini sama dengan tahun-tahun sebelumnya, dimana jumlah produksi terbanyak adalah ikan Nila kemudian disusul ikan Mas. Sementara itu di tahun 2018 jenis ikan Tawes merupakan jenis ikan yang paling rendah produksinya yakni hanya sebanyak 43,0 ton. Sub sektor perikanan terutama perikanan darat di Kabupaten Tanah Datar masih memberikan harapan yang cukup baik dan dapat dijadikan salah satu mata pencarian masyarakat karena jika dilihat dari perkembangan harga ikan cenderung menunjukkan perkembangan yang cukup baik.

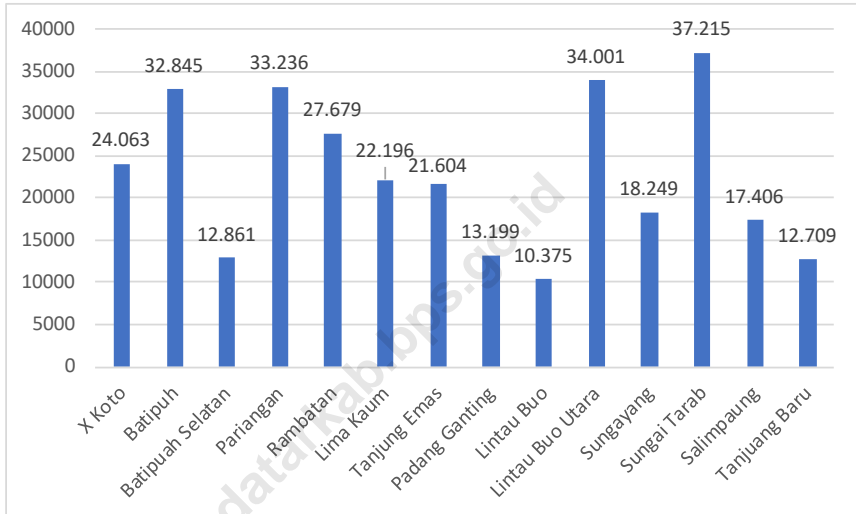
(1,149,979 counts). Other breed of live-stock and poultry have also been raised in the regency.

### **5.6 Fish-Farming Production**

*The area of freshwater fisheries in 2018 reached 8,313.50 hectares capable of producing 9,286,062 tons of fish consisting of various types of fish. When viewed from the type of fish, the production of freshwater fisheries in Tanah Datar Regency in 2017 is the most species of Tilapia which reached 4,182.0 tons. Then goldfish production was recorded at 3,183.1 tons. This composition is the same as in previous years, where the highest amount of production was tilapia and then the goldfish. Meanwhile in 2018 Tawes is the lowest type of fish, which is only 43.0 tons. The fisheries sub-sector, especially inland fisheries in Tanah Datar Regency, still provides reasonably good expectations and can be used as one of the livelihoods of the people because when viewed from the development of fish prices tend to show a fairly good development.*



**Gambar 5.1. Produksi Padi Menurut Kecamatan di Kabupaten Tanah Datar, 2018 (ton)**  
*Pictures 5.1. Production Rice by Sub-District in Tanah Datar Regency, 2018 (tons)*



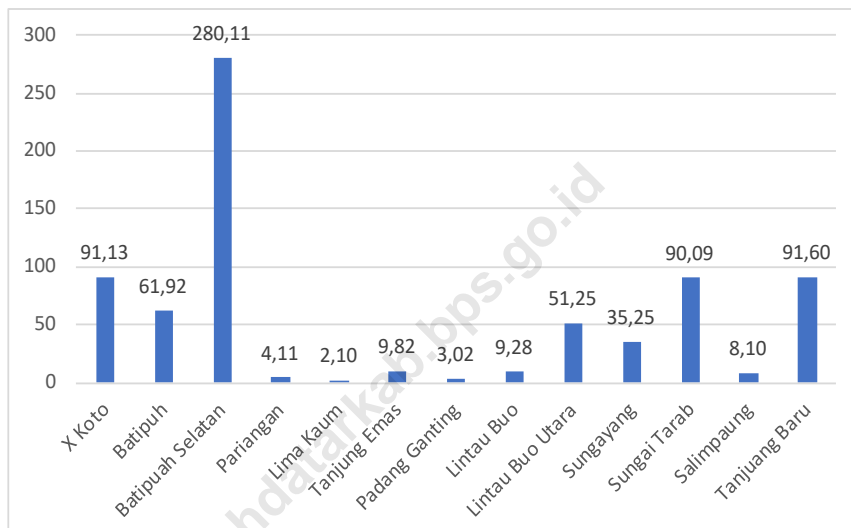
Sumber/Source: Dinas Pertanian Kabupaten Tanah Datar/Regional Agriculture of Tanah Datar Regency

## Agriculture

### **Gambar 5.2. Produksi Kopi Robusta Menurut Kecamatan di Kabupaten Tanah datar, 2018 (ton)**

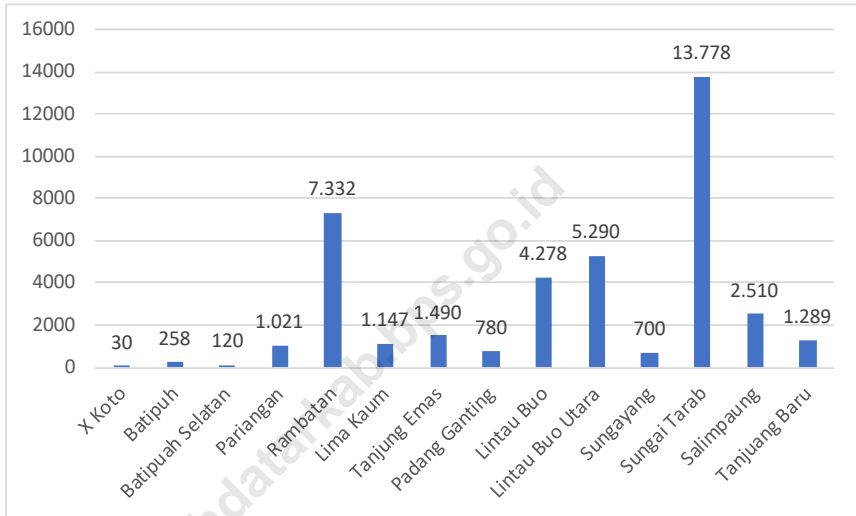
Pictures

*Production of Robusta Coffee by Sub-district in Tanah Datar Regency, 2018 (tons)*



Sumber/Source: Dinas Pertanian Kabupaten Tanah Datar/Regional Agriculture of Tanah Datar Regency

**Gambar 5.3. Produksi Jagung Menurut Kecamatan di Kabupaten Tanah Datar, 2018 (ton)**  
*Pictures* **5.3. Production of corn by Sub-district in Tanah Datar Regency, 2018 (tons)**



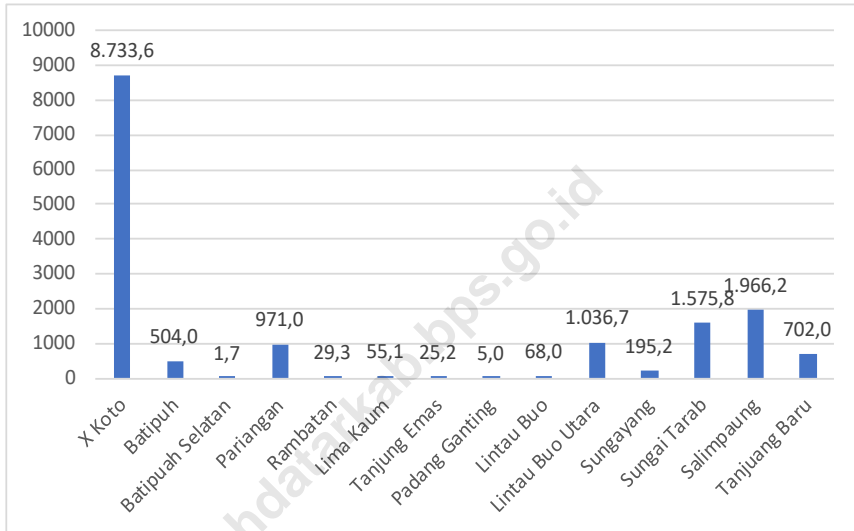
Sumber/Source: Dinas Pertanian Kabupaten Tanah Datar/Regional Agriculture of Tanah Datar Regency

## Agriculture

### **Gambar 5.4. Produksi Cabe Merah Menurut Kecamatan di Kabupaten Tanah Datar, 2018 (ton)**

Pictures

*Production of Red Chili by Sub-district in Tanah Datar Regency, 2018 (tons)*



Sumber/Source: Dinas Pertanian Kabupaten Tanah Datar/Regional Agriculture of Tanah Datar Regency

## 5.1 Tanaman Pangan/*Food Crops*

**Tabel 5.1.1 Luas Panen, Produksi dan Rata-Rata Produksi Per Hektar Padi Menurut Kecamatan di Kabupaten Tanah Datar, 2018**  
*Harvested Area, Yield Rate and Production of Paddy by Subdistrict in Tanah Datar Regency, 2018*

	<b>Kecamatan</b> <i>Subdistrict</i>	<b>Luas Panen</b> <i>Harvested Area</i> (ha)	<b>Produksi</b> <i>Production</i> (Ton)	<b>Produktivitas</b> <i>Productivity</i> (Ton/ha)
	(1)	(2)	(3)	(4)
1.	X Koto	4 583,4	24 063	5,25
2.	Batipuh	6 202,5	32 845	5,30
3.	Batipuah Selatan	2 468,5	12 861	5,21
4.	Pariangan	6 105,6	33 236	5,44
5.	Rambatan	5 428,9	27 679	5,10
6.	Lima Kaum	4 207,3	22 196	5,28
7.	Tanjung Emas	4 286,4	21 604	5,04
8.	Padang Ganting	2 628,1	13 199	5,02
9.	Lintau Buo	2 075	10 375	5,00
10.	Lintau Buo Utara	6 716,1	34 001	5,06
11.	Sungayang	3 584,7	18 249	5,09
12.	Sungai Tarab	6 911,0	37 215	5,38
13.	Salimpaung	3 317,3	17 406	5,25
14.	Tanjung Baru	2 434,6	12 709	5,22
<b>Tanah Datar</b>		<b>60 949,4</b>	<b>317 638</b>	<b>5,21</b>

Sumber/Source: Dinas Pertanian Kabupaten Tanah Datar/*Regional Agriculture of Tanah Datar Regency*



## Agriculture

**Tabel 5.1.2 Luas Panen, Produksi dan Rata-Rata Produksi Per Hektar Jagung Menurut Kecamatan di Kabupaten Tanah Datar, 2018**  
*Harvested Area, Yield Rate and Production of Maize by Subdistrict in Tanah Datar Regency, 2018*

	<b>Kecamatan Subdistrict</b>	<b>Luas Panen Harvested Area (ha)</b>	<b>Produksi Production (Ton)</b>	<b>Produktivitas Productivity (Ton/ha)</b>
	(1)	(2)	(3)	(4)
1.	X Koto	4,8	30	6,25
2.	Batipuh	41,0	258	6,29
3.	Batipuh Selatan	17,1	120	7,02
4.	Pariangan	149,4	1 021	6,83
5.	Rambatan	1 026,0	7 332	7,15
6.	Lima Kaum	169,3	1 147	6,77
7.	Tanjung Emas	205,0	1 490	7,27
8.	Padang Ganting	112,9	780	6,91
9.	Lintau Buo	581,5	4 278	7,36
10.	Lintau Buo Utara	727,3	5 290	7,27
11.	Sungayang	96,4	700	7,26
12.	Sungai Tarab	1884	13 778	7,31
13.	Salimpaung	327,5	2 510	7,66
14.	Tanjung Baru	189,9	1 289	6,49
	<b>Tanah Datar</b>	<b>5 532,1</b>	<b>40 023</b>	<b>7,23</b>

Sumber/Source: Dinas Pertanian Kabupaten Tanah Datar/Regional Agriculture of Tanah Datar Regency

**Tabel 5.1.3 Luas Panen, Produksi dan Rata-Rata Produksi Per Hektar Ubi Kayu Menurut Kecamatan di Kabupaten Tanah Datar, 2018**

*Harvested Area, Yield Rate and Production of Cassava by Subdistrict in Tanah Datar Regency, 2018*

	<b>Kecamatan Subdistrict</b>	<b>Luas Panen Harvested Area (ha)</b>	<b>Produksi Production (Ton)</b>	<b>Produktivitas Productivity (Ton/ha)</b>
	(1)	(2)	(3)	(4)
1.	X Koto	-	-	-
2.	Batipuh	-	-	-
3.	Batipuah Selatan	-	-	-
4.	Pariangan	-	-	-
5.	Rambatan	225	9 369	41,6
6.	Lima Kaum	1	39	39,6
7.	Tanjung Emas	5	206	41,2
8.	Padang Ganting	12	480	40,0
9.	Lintau Buo	7	279	39,9
10.	Lintau Buo Utara	75,4	3 129	41,5
11.	Sungayang	71,0	2 982	42,0
12.	Sungai Tarab	120,0	5 244	43,7
13.	Salimpaung	9	376	41,8
14.	Tanjuang Baru	34,0	1 394	41,0
	<b>Tanah Datar</b>	<b>559,4</b>	<b>23 498</b>	<b>42,01</b>

Sumber/Source: Dinas Pertanian Kabupaten Tanah Datar/Regional Agriculture of Tanah Datar Regency

## Agriculture

**Tabel 5.1.4 Luas Panen, Produksi dan Rata-Rata Produksi Per Hektar Ubi Jalar Menurut Kecamatan di Kabupaten Tanah Datar, 2018**

*Harvested Area, Yield Rate and Production of Sweet Potatoes, by Subdistrict in Tanah Datar Regency, 2018*

	Kecamatan Subdistrict	Luas Panen Harvested Area (ha)	Produksi Production (Ton)	Produktivitas Productivity (Ton/ha)
	(1)	(2)	(3)	(4)
1.	X Koto	93,7	2 430	25,9
2.	Batipuh	100,1	2 600	26,0
3.	Batipuah Selatan	1,0	30	30,0
4.	Pariangan	812,1	25 093	30,9
5.	Rambatan	2,0	50	25,0
6.	Lima Kaum	7,5	200	26,7
7.	Tanjung Emas	-	-	-
8.	Padang Ganting	-	-	-
9.	Lintau Buo	-	-	-
10.	Lintau Buo Utara	42,5	1 128	26,5
11.	Sungayang	56,3	1 485	26,4
12.	Sungai Tarab	98,0	2 938	30,0
13.	Salimpaung	29,2	800	27,4
14.	Tanjung Baru	54,0	1 502	27,8
	<b>Tanah Datar</b>	<b>1 296,4</b>	<b>38 256</b>	<b>29,51</b>

Sumber/Source: Dinas Pertanian Kabupaten Tanah Datar/Regional Agriculture of Tanah Datar Regency

**Tabel 5.1.5 Luas Panen, Produksi dan Rata-Rata Produksi Per Hektar Kacang Tanah Menurut Kecamatan di Kabupaten Tanah Datar, 2018**  
*Harvested Area, Yield Rate and Production of Peanuts , by Subdistrict in Tanah Datar Regency, 2018*

	<b>Kecamatan Subdistrict</b>	<b>Luas Panen Harvested Area (ha)</b>	<b>Produksi Production (Ton)</b>	<b>Produktivitas Productivity (Ton/ha)</b>
	(1)	(2)	(3)	(4)
1.	X Koto	-	-	-
2.	Batipuh	111,3	187,0	1,68
3.	Batipuah Selatan	7,5	13,0	1,73
4.	Pariangan	61,4	120,0	1,95
5.	Rambatan	22,0	39,0	1,77
6.	Lima Kaum	1,9	3,5	1,84
7.	Tanjung Emas	-	-	-
8.	Padang Ganting	1,0	1,5	1,50
9.	Lintau Buo	5,0	9,0	1,80
10.	Lintau Buo Utara	16,8	30,0	1,79
11.	Sungayang	46,7	80,0	1,71
12.	Sungai Tarab	49,0	146,0	1,85
13.	Salimpaung	35,8	65,0	1,82
14.	Tanjung Baru	62,7	105,0	1,67
	<b>Tanah Datar</b>	<b>451,1</b>	<b>799,0</b>	<b>1,77</b>

Sumber/Source: Dinas Pertanian Kabupaten Tanah Datar/Regional Agriculture of Tanah Datar Regency

## Agriculture

**Tabel 5.1.6 Luas Panen, Produksi dan Rata-Rata Produksi Per Hektar Kacang Kedelai Menurut Kecamatan di Kabupaten Tanah Datar, 2018**  
*Harvested Area, Yield Rate and Production of Soybeans, by Subdistrict in Tanah Datar Regency, 2018*

	<b>Kecamatan Subdistrict</b>	<b>Luas Panen Harvested Area (ha)</b>	<b>Produksi Production (Ton)</b>	<b>Produktivitas Productivity (Ton/ha)</b>
	(1)	(2)	(3)	(4)
1.	X Koto	-	-	-
2.	Batipuh	43,0	69	1,60
3.	Batipuh Selatan	-	-	-
4.	Pariangan	65,5	102	1,56
5.	Rambatan	-	-	-
6.	Lima Kaum	15,3	24	1,57
7.	Tanjung Emas	25,0	45	1,80
8.	Padang Ganting	49,0	65	1,33
9.	Lintau Buo	18,0	25	1,39
10.	Lintau Buo Utara	77,2	124	1,61
11.	Sungayang	-	-	-
12.	Sungai Tarab	65,0	120	1,85
13.	Salimpaung	9,7	17	1,75
14.	Tanjung Baru	-	-	-
	<b>Tanah Datar</b>	<b>367,7</b>	<b>591</b>	<b>1,61</b>

Sumber/Source: Dinas Pertanian Kabupaten Tanah Datar/Regional Agriculture of Tanah Datar Regency

**Tabel 5.1.7 Luas Panen, Produksi dan Rata-Rata Produksi Per Hektar Kacang Hijau Menurut Kecamatan di Kabupaten Tanah Datar, 2018**  
*Harvested Area, Yield Rate and Production of Mung Bean, by Subdistrict in Tanah Datar Regency, 2018*

	<b>Kecamatan</b> <i>Subdistrict</i>	<b>Luas Panen</b> <i>Harvested Area</i> (ha)	<b>Produksi</b> <i>Production</i> (Ton)	<b>Produktivitas</b> <i>Productivity</i> (Ton/ha)
	(1)	(2)	(3)	(4)
1.	X Koto	-	-	-
2.	Batipuh	-	-	-
3.	Batipuh Selatan	-	-	-
4.	Pariangan	-	-	-
5.	Rambatan	6	7,0	1,2
6.	Lima Kaum	-	-	-
7.	Tanjung Emas	-	-	-
8.	Padang Ganting	7	7,0	1,0
9.	Lintau Buo	1	1,0	1,0
10.	Lintau Buo Utara	-	-	-
11.	Sungayang	-	-	-
12.	Sungai Tarab	-	-	-
13.	Salimpaung	-	-	-
14.	Tanjung Baru	-	-	-
	<b>Tanah Datar</b>	<b>14,0</b>	<b>15,0</b>	<b>1,1</b>

Sumber/Source: Dinas Pertanian Kabupaten Tanah Datar/Regional Agriculture of Tanah Datar Regency

## Agriculture

### 5.2 Hortikultura/Horticulture

**Tabel 5.2.1 Luas Panen, Produksi dan Rata-Rata Produksi Per Hektar Bawang Merah Menurut Kecamatan di Kabupaten Tanah Datar, 2018**  
*Harvested Area, Yield Rate and Production of Shallots, by Subdistrict in Tanah Datar Regency, 2018*

	<b>Kecamatan Subdistrict</b>	<b>Luas Panen Harvested Area (ha)</b>	<b>Produksi Production (Ton)</b>	<b>Produktivitas Productivity (Ton/ha)</b>
	(1)	(2)	(3)	(4)
1.	X Koto	43	312,8	7,27
2.	Batipuh	13	61	4,69
3.	Batipuah Selatan	5	38	7,6
4.	Pariangan	69	637	9,23
5.	Rambatan	-	-	-
6.	Lima Kaum	18	87	4,83
7.	Tanjung Emas	3	18,5	6,17
8.	Padang Ganting	-	0	-
9.	Lintau Buo	6	36	6
10.	Lintau Buo Utara	-	0	-
11.	Sungayang	13	90	6,92
12.	Sungai Tarab	24	87,3	3,64
13.	Salimpaung	15	109,6	7,3
14.	Tanjuang Baru	21	209	9,95
	<b>Tanah Datar</b>	<b>230</b>	<b>1 686,2</b>	<b>7,33</b>

Sumber/Source: Dinas Pertanian Kabupaten Tanah Datar/Regional Agriculture of Tanah Datar Regency

**Tabel 5.2.2 Luas Panen, Produksi dan Rata-Rata Produksi Per Hektar Bawang Daun Menurut Kecamatan di Kabupaten Tanah Datar, 2018**  
*Harvested Area, Yield Rate and Production of Onions, by Subdistrict in Tanah Datar Regency, 2018*

	<b>Kecamatan Subdistrict</b>	<b>Luas Panen Harvested Area (ha)</b>	<b>Produksi Production (Ton)</b>	<b>Produktivitas Productivity (Ton/ha)</b>
	(1)	(2)	(3)	(4)
1.	X Koto	1 995	19 518,6	9,78
2.	Batipuh	57	570	10
3.	Batipuah Selatan	-	-	-
4.	Pariangan	62	577	9,3
5.	Rambatan	-	-	-
6.	Lima Kaum	-	-	-
7.	Tanjung Emas	-	-	-
8.	Padang Ganting	-	-	-
9.	Lintau Buo	-	-	-
10.	Lintau Buo Utara	-	-	-
11.	Sungayang	-	-	-
12.	Sungai Tarab	49	367,6	7,5
13.	Salimpaung	69	759	11
14.	Tanjuang Baru	56	700,5	12,5
	<b>Tanah Datar</b>	<b>2 288</b>	<b>22 492,7</b>	<b>9,83</b>

Sumber/Source: Dinas Pertanian Kabupaten Tanah Datar/Regional Agriculture of Tanah Datar Regency



## Agriculture

**Tabel 5.2.3 Luas Panen, Produksi dan Rata-Rata Produksi Per Hektar Buncis Menurut Kecamatan di Kabupaten Tanah Datar, 2018**  
*Harvested Area, Yield Rate and Production of Sweet Bean, by Subdistrict in Tanah Datar Regency, 2018*

	Kecamatan Subdistrict	Luas Panen Harvested Area (ha)	Produksi Production (Ton)	Produktivitas Productivity (Ton/ha)
	(1)	(2)	(3)	(4)
1.	X Koto	166	753,0	4,53
2.	Batipuh	30	177,7	5,92
3.	Batipuah Selatan	-	-	-
4.	Pariangan	12	17,1	1,42
5.	Rambatan	-	-	-
6.	Lima Kaum	-	-	-
7.	Tanjung Emas	-	-	-
8.	Padang Ganting	-	-	-
9.	Lintau Buo	-	-	-
10.	Lintau Buo Utara	394	1 425,4	3,62
11.	Sungayang	35	229,0	6,54
12.	Sungai Tarab	81	493,0	6,09
13.	Salimpaung	232	2 606,5	11,23
14.	Tanjuang Baru	67	741,5	11,07
	<b>Tanah Datar</b>	<b>1 017</b>	<b>6 443,2</b>	<b>6,33</b>

Sumber/Source: Dinas Pertanian Kabupaten Tanah Datar/Regional Agriculture of Tanah Datar Regency

**Tabel 5.2.4 Luas Panen, Produksi dan Rata-Rata Produksi Per Hektar Cabai Merah Menurut Kecamatan di Kabupaten Tanah Datar, 2018**  
*Harvested Area, Yield Rate and Production of Red Pepper/Red Chilli, by Subdistrict in Tanah Datar Regency, 2018*

	<b>Kecamatan</b> <i>Subdistrict</i>	<b>Luas Panen</b> <i>Harvested Area</i> (ha)	<b>Produksi</b> <i>Production</i> (Ton)	<b>Produktivitas</b> <i>Productivity</i> (Ton/ha)
	(1)	(2)	(3)	(4)
1.	X Koto	1 219	8 733,6	7,16
2.	Batipuh	71	504,0	7,1
3.	Batipuah Selatan	1	1,7	1,7
4.	Pariangan	99	971	9,81
5.	Rambatan	12	29,3	2,44
6.	Lima Kaum	5	55,1	11,02
7.	Tanjung Emas	8	25,2	3,15
8.	Padang Ganting	4	5,0	1,25t
9.	Lintau Buo	6	68,0	11,33
10.	Lintau Buo Utara	299	1 036,7	3,47
11.	Sungayang	32	195,2	6,1
12.	Sungai Tarab	314	1 575,8	5,02
13.	Salimpaung	276	1 966,2	7,12
14.	Tanjuang Baru	50	702,0	14,04
	<b>Tanah Datar</b>	<b>2 396</b>	<b>15 868,8</b>	<b>6,62</b>

Sumber/Source: Dinas Pertanian Kabupaten Tanah Datar/Regional Agriculture of Tanah Datar Regency

## Agriculture

**Tabel 5.2.5 Luas Panen, Produksi dan Rata-Rata Produksi Per Hektar Kacang Panjang Menurut Kecamatan di Kabupaten Tanah Datar, 2018**  
*Harvested Area, Yield Rate and Production of String Bean, by Subdistrict in Tanah Datar Regency, 2018*

	Kecamatan Subdistrict	Luas Panen Harvested Area (ha)	Produksi Production (Ton)	Produktivitas Productivity (Ton/ha)
	(1)	(2)	(3)	(4)
1.	X Koto	-	-	-
2.	Batipuh	-	-	-
3.	Batipuah Selatan	-	-	-
4.	Pariangan	-	-	-
5.	Rambatan	-	-	-
6.	Lima Kaum	-	-	-
7.	Tanjung Emas	8	22,3	2,79
8.	Padang Ganting	4	36,5	9,12
9.	Lintau Buo	-	-	-
10.	Lintau Buo Utara	-	-	-
11.	Sungayang	26	173	6,65
12.	Sungai Tarab	76	381,5	5,02
13.	Salimpaung	20	335,5	16,77
14.	Tanjuang Baru	-	-	-
	<b>Tanah Datar</b>	<b>136</b>	<b>948,8</b>	<b>6,98</b>

Sumber/Source: Dinas Pertanian Kabupaten Tanah Datar/Regional Agriculture of Tanah Datar Regency

**Tabel 5.2.6 Luas Panen, Produksi dan Rata-Rata Produksi Per Hektar Ketimun Menurut Kecamatan di Kabupaten Tanah Datar, 2018**

*Table*

*Harvested Area, Yield Rate and Production of Cucumber, by Subdistrict in Tanah Datar Regency, 2018*

	<b>Kecamatan Subdistrict</b>	<b>Luas Panen Harvested Area (ha)</b>	<b>Produksi Production (Ton)</b>	<b>Produktivitas Productivity (Ton/ha)</b>
	(1)	(2)	(3)	(4)
1.	X Koto	-	-	-
2.	Batipuh	-	-	-
3.	Batipuah Selatan	-	-	-
4.	Pariangan	-	-	-
5.	Rambatan	-	-	-
6.	Lima Kaum	-	-	-
7.	Tanjung Emas	11	104,5	9,5
8.	Padang Ganting	-	-	-
9.	Lintau Buo	-	-	-
10.	Lintau Buo Utara	-	-	-
11.	Sungayang	37	386	10,43
12.	Sungai Tarab	40	395,8	9,89
13.	Salimpaung	23	300	13,04
14.	Tanjuang Baru	-	-	-
	<b>Tanah Datar</b>	<b>111</b>	<b>1 186,3</b>	<b>10,69</b>

Sumber/Source: Dinas Pertanian Kabupaten Tanah Datar/Regional Agriculture of Tanah Datar Regency

## Agriculture

**Tabel 5.2.7 Luas Panen, Produksi dan Rata-Rata Produksi Per Hektar Kubis Menurut Kecamatan di Kabupaten Tanah Datar, 2018**

Table

*Harvested Area, Yield Rate and Production of Cabbage, by Subdistrict in Tanah Datar Regency, 2018*

	Kecamatan Subdistrict	Luas Panen Harvested Area (ha)	Produksi Production (Ton)	Produktivitas Productivity (Ton/ha)
	(1)	(2)	(3)	(4)
1.	X Koto	740	19 039,8	25,73
2.	Batipuh	19	380	20
3.	Batipuh Selatan	-	-	-
4.	Pariangan	-	-	-
5.	Rambatan	-	-	-
6.	Lima Kaum	-	-	-
7.	Tanjung Emas	-	-	-
8.	Padang Ganting	-	-	-
9.	Lintau Buo	-	-	-
10.	Lintau Buo Utara	-	-	-
11.	Sungayang	-	-	-
12.	Sungai Tarab	-	-	-
13.	Salimpaung	164	3 525,6	21,5
14.	Tanjuang Baru	53	1724	32,53
	<b>Tanah Datar</b>	<b>976</b>	<b>24 669,4</b>	<b>25,28</b>

Sumber/Source: Dinas Pertanian Kabupaten Tanah Datar/Regional Agriculture of Tanah Datar Regency

**Tabel 5.2.8 Luas Panen, Produksi dan Rata-Rata Produksi Per Hektar Tomat Menurut Kecamatan di Kabupaten Tanah Datar, 2018**  
*Harvested Area, Yield Rate and Production of Tomato, by Subdistrict in Tanah Datar Regency, 2018*

	<b>Kecamatan Subdistrict</b>	<b>Luas Panen Harvested Area (ha)</b>	<b>Produksi Production (Ton)</b>	<b>Produktivitas Productivity (Ton/ha)</b>
	(1)	(2)	(3)	(4)
1.	X Koto	414	4 837	
2.	Batipuh	13	92	
3.	Batipuh Selatan	-	-	-
4.	Pariangan	15	165	
5.	Rambatan	-	-	-
6.	Lima Kaum	-	-	-
7.	Tanjung Emas	-	-	-
8.	Padang Ganting	-	-	-
9.	Lintau Buo	-	-	-
10.	Lintau Buo Utara	95	948,1	
11.	Sungayang	42	748	
12.	Sungai Tarab	85	1 189	
13.	Salimpaung	226	2 728	
14.	Tanjung Baru	40	536	
<b>Tanah Datar</b>		<b>930</b>	<b>11 243,1</b>	

Sumber/Source: Dinas Pertanian Kabupaten Tanah Datar/Regional Agriculture of Tanah Datar Regency

## Agriculture

**Tabel 5.2.9 Luas Panen, Produksi dan Rata-Rata Produksi Per Hektar Sawi/Patsai Menurut Kecamatan di Kabupaten Tanah Datar, 2018**  
*Harvested Area, Yield Rate and Production of Pok Coy/Bok Coy, by Subdistrict in Tanah Datar Regency, 2018*

	Kecamatan Subdistrict	Luas Panen Harvested Area (ha)	Produksi Production (Ton)	Produktivitas Productivity (Ton/ha)
	(1)	(2)	(3)	(4)
1.	X Koto	2 219	12 148,1	5,47
2.	Batipuh	14	160	11,43
3.	Batipuh Selatan	-	-	-
4.	Pariangan	-	-	-
5.	Rambatan	-	-	-
6.	Lima Kaum	-	-	-
7.	Tanjung Emas	-	-	-
8.	Padang Ganting	-	-	-
9.	Lintau Buo	-	-	-
10.	Lintau Buo Utara	-	-	-
11.	Sungayang	-	-	-
12.	Sungai Tarab	-	-	-
13.	Salimpaung	78	591,2	7,58
14.	Tanjung Baru	-	-	-
	<b>Tanah Datar</b>	<b>2 311</b>	<b>12 899,3</b>	<b>5,58</b>

Sumber/Source: Dinas Pertanian Kabupaten Tanah Datar/Regional Agriculture of Tanah Datar Regency

**Tabel 5.2.10 Luas Panen, Produksi dan Rata-Rata Produksi Per Hektar Terung Menurut Kecamatan di Kabupaten Tanah Datar, 2018**

*Table*

*Harvested Area, Yield Rate and Production of Eggplant, by Subdistrict in Tanah Datar Regency, 2018*

	<b>Kecamatan</b> <i>Subdistrict</i>	<b>Luas Panen</b> <i>Harvested Area</i> (ha)	<b>Produksi</b> <i>Production</i> (Ton)	<b>Produktivitas</b> <i>Productivity</i> (Ton/ha)
	(1)	(2)	(3)	(4)
1.	X Koto	427	3 066	7,18
2.	Batipuh	23	89	3,87
3.	Batipuh Selatan	-	-	-
4.	Pariangan	10	37,4	3,74
5.	Rambatan	-	-	-
6.	Lima Kaum	-	-	-
7.	Tanjung Emas	10	62,1	6,21
8.	Padang Ganting	5	12,2	2,44
9.	Lintau Buo	-	-	-t
10.	Lintau Buo Utara	298	1 148,1	2,85
11.	Sungayang	34	468	13,76
12.	Sungai Tarab	89	896,6	10,07
13.	Salimpaung	194	3234	16,67
14.	Tanjung Baru	63	651,5	10,34
	<b>Tanah Datar</b>	<b>1 153</b>	<b>9 664,9</b>	<b>8,38</b>

Sumber/Source: Dinas Pertanian Kabupaten Tanah Datar/Regional Agriculture of Tanah Datar Regency



## Agriculture

**Tabel 5.2.11 Luas Panen, Produksi dan Rata-Rata Produksi Per Hektar Wortel Menurut Kecamatan di Kabupaten Tanah Datar, 2018**  
*Harvested Area, Yield Rate and Production of Carrot, by Subdistrict in Tanah Datar Regency, 2018*

	Kecamatan Subdistrict	Luas Panen Harvested Area (ha)	Produksi Production (Ton)	Produktivitas Productivity (Ton/ha)
	(1)	(2)	(3)	(4)
1.	X Koto	405	4 724,1	11,66
2.	Batipuh	6	60	10
3.	Batipuah Selatan	-	-	-
4.	Pariangan	8	80	10
5.	Rambatan	-	-	-
6.	Lima Kaum	-	-	-
7.	Tanjung Emas	-	-	-
8.	Padang Ganting	-	-	-
9.	Lintau Buo	-	-	-
10.	Lintau Buo Utara	-	-	-
11.	Sungayang	-	-	-
12.	Sungai Tarab	-	-	-
13.	Salimpaung	-	-	-
14.	Tanjuang Baru	-	-	-
	<b>Tanah Datar</b>	<b>419</b>	<b>4 864,1</b>	<b>11,61</b>

Sumber/Source: Dinas Pertanian Kabupaten Tanah Datar/Regional Agriculture of Tanah Datar Regency

**Tabel 5.2.12 Luas Panen, Produksi dan Rata-Rata Produksi Per Hektar Alpokat Menurut Kecamatan di Kabupaten Tanah Datar, 2018**  
*Harvested Area, Yield Rate and Production of Avocado, by Subdistrict in Tanah Datar Regency, 2018*

	<b>Kecamatan</b> <i>Subdistrict</i>	<b>Luas Panen</b> <i>Harvested Area</i> (ha)	<b>Produksi</b> <i>Production</i> (Ton)	<b>Produktivitas</b> <i>Productivity</i> (Ton/ha)
	(1)	(2)	(3)	(4)
1.	X Koto	8,65	203,3	23,50
2.	Batipuh	6	110	18,33
3.	Batipuah Selatan	31,54	131,6	4,17
4.	Pariangan	34,25	192	5,61
5.	Rambatan	1,57	10,7	6,82
6.	Lima Kaum	50	94,7	1,89
7.	Tanjung Emas	2,85	46,3	16,25
8.	Padang Ganting	1,2	23,3	19,42
9.	Lintau Buo	15,85	288	18,17
10.	Lintau Buo Utara	54,5	892,5	16,38
11.	Sungayang	5,98	103	17,22
12.	Sungai Tarab	36,38	422,7	11,62
13.	Salimpaung	9,75	246,5	25,28
14.	Tanjuang Baru	43,13	884,1	20,50
	<b>Tanah Datar</b>	<b>301,65</b>	<b>3648,7</b>	<b>205,16</b>

Sumber/Source: Dinas Pertanian Kabupaten Tanah Datar/Regional Agriculture of Tanah Datar Regency

## Agriculture

**Tabel 5.2.13 Luas Panen, Produksi dan Rata-Rata Produksi Per Hektar Mangga Menurut Kecamatan di Kabupaten Tanah Datar, 2018**  
*Harvested Area, Yield Rate and Production of Mango, by Subdistrict in Tanah Datar Regency, 2018*

	Kecamatan Subdistrict	Luas Panen Harvested Area (ha)	Produksi Production (Ton)	Produktivitas Productivity (Ton/ha)
	(1)	(2)	(3)	(4)
1.	X Koto	-	-	-
2.	Batipuh	272	55	20,19
3.	Batipuah Selatan	-	-	-
4.	Pariangan	-	-	-
5.	Rambatan	10	250	25
6.	Lima Kaum	-	-	-
7.	Tanjung Emas	-	-	-
8.	Padang Ganting	-	-	-
9.	Lintau Buo	2,55	84	32,93
10.	Lintau Buo Utara	-	-	-
11.	Sungayang	0,29	10	34,50
12.	Sungai Tarab	0,97	200,3	206,28
13.	Salimpaung	0,97	37,4	38,52
14.	Tanjuang Baru	1,05	26,5	25,22
	<b>Tanah Datar</b>	<b>18,56</b>	<b>663,2</b>	<b>35,73</b>

Sumber/Source: Dinas Pertanian Kabupaten Tanah Datar/Regional Agriculture of Tanah Datar Regency

**Tabel 5.2.14 Luas Panen, Produksi dan Rata-Rata Produksi Per Hektar Rambutan Menurut Kecamatan di Kabupaten Tanah Datar, 2018**  
*Harvested Area, Yield Rate and Production of Rambutan, by Subdistrict in Tanah Datar Regency, 2018*

	<b>Kecamatan</b> <i>Subdistrict</i>	<b>Luas Panen</b> <i>Harvested Area</i> (ha)	<b>Produksi</b> <i>Production</i> (Ton)	<b>Produktivitas</b> <i>Productivity</i> (Ton/ha)
	(1)	(2)	(3)	(4)
1.	X Koto	-	-	-
2.	Batipuh	5.1	200	39.2
3.	Batipuah Selatan	2.47	20	8.1
4.	Pariangan	-	-	-
5.	Rambatan	-	-	-
6.	Lima Kaum	-	-	-
7.	Tanjung Emas	-	-	-
8.	Padang Ganting	-	-	-
9.	Lintau Buo	7.5	81.3	10.84
10.	Lintau Buo Utara	5.25	31.5	6
11.	Sungayang	-	-	-
12.	Sungai Tarab	1.45	23.3	16.07
13.	Salimpaung	2.57	36.5	14.20
14.	Tanjuang Baru	-	-	-
<b>Tanah Datar</b>		<b>23.34</b>	<b>392.6</b>	<b>16.82</b>

Sumber/Source: Dinas Pertanian Kabupaten Tanah Datar/Regional Agriculture of Tanah Datar Regency

## Agriculture

**Tabel 5.2.15 Luas Panen, Produksi dan Rata-Rata Produksi Per Hektar Duku Menurut Kecamatan di Kabupaten Tanah Datar, 2018**

Table

*Harvested Area, Yield Rate and Production of Lansones, by Subdistrict in Tanah Datar Regency, 2018*

	<b>Kecamatan Subdistrict</b>	<b>Luas Panen Harvested Area (ha)</b>	<b>Produksi Production (Ton)</b>	<b>Produktivitas Productivity (Ton/ha)</b>
	(1)	(2)	(3)	(4)
1.	X Koto	-	-	-
2.	Batipuh	-	-	-
3.	Batipuah Selatan	-	-	-
4.	Pariangan	-	-	-
5.	Rambatan	-	-	-
6.	Lima Kaum	-	-	-
7.	Tanjung Emas	-	-	-
8.	Padang Ganting	-	-	-
9.	Lintau Buo	2,25	56	24,89
10.	Lintau Buo Utara	-	-	-
11.	Sungayang	-	-	-
12.	Sungai Tarab	-	-	-
13.	Salimpaung	-	-	-
14.	Tanjuang Baru	-	-	-
	<b>Tanah Datar</b>	<b>2,25</b>	<b>56</b>	<b>24,89</b>

Sumber/Source: Dinas Pertanian Kabupaten Tanah Datar/Regional Agriculture of Tanah Datar Regency

**Tabel 5.2.16 Luas Panen, Produksi dan Rata-Rata Produksi Per Hektar Jeruk Menurut Kecamatan di Kabupaten Tanah Datar, 2018**  
*Harvested Area, Yield Rate and Production of Orange by Subdistrict in Tanah Datar Regency, 2018*

	Kecamatan Subdistrict	Luas Panen Harvested Area (ha)	Produksi Production (Ton)	Produktivitas Productivity (Ton/ha)
	(1)	(2)	(3)	(4)
1.	X Koto	13,07	6,26	47,90
2.	Batipuh	3,28	75	22,90
3.	Batipuah Selatan	-	-	-
4.	Pariangan	-	-	-
5.	Rambatan	-	-	-
6.	Lima Kaum	-	-	-
7.	Tanjung Emas	-	-	-
8.	Padang Ganting	20,54	798,1	38,85
9.	Lintau Buo	3,24	205,2	63,43
10.	Lintau Buo Utara	12,75	204,4	16,03
11.	Sungayang	1,19	49,7	41,85
12.	Sungai Tarab	5,87	816	139,13
13.	Salimpaung	2,89	214,8	74,26
14.	Tanjuang Baru	4,45	110,3	24,79
	<b>Tanah Datar</b>	<b>67,27</b>	<b>3 099,5</b>	<b>46,07</b>

Sumber/Source: Dinas Pertanian Kabupaten Tanah Datar/Regional Agriculture of Tanah Datar Regency

## Agriculture

**Tabel 5.2.17 Luas Panen, Produksi dan Rata-Rata Produksi Per Hektar Durian Menurut Kecamatan di Kabupaten Tanah Datar, 2018**  
*Harvested Area, Yield Rate and Production of Durian, by Subdistrict in Tanah Datar Regency, 2018*

	Kecamatan Subdistrict	Luas Panen Harvested Area (ha)	Produksi Production (Ton)	Produktivitas Productivity (Ton/ha)
	(1)	(2)	(3)	(4)
1.	X Koto	5,49	140,6	25,61
2.	Batipuh	17,93	400	22,31
3.	Batipuah Selatan	42,34	641,1	15,14
4.	Pariangan	-	-	-
5.	Rambatan	-	-	-
6.	Lima Kaum	9,30	19,4	2,09
7.	Tanjung Emas	-	-	-
8.	Padang Ganting	-	-	-
9.	Lintau Buo	12,62	114,4	9,06
10.	Lintau Buo Utara	112,30	505,3	4,50
11.	Sungayang	0,75	5,6	7,47
12.	Sungai Tarab	6,96	177,1	25,45
13.	Salimpaung	7,49	263,9	35,23
14.	Tanjuang Baru	44,61	829	18,58
	<b>Tanah Datar</b>	<b>259,79</b>	<b>3 096,4</b>	<b>11,92</b>

Sumber/Source: Dinas Pertanian Kabupaten Tanah Datar/Regional Agriculture of Tanah Datar Regency

**Tabel 5.2.18 Luas Panen, Produksi dan Rata-Rata Produksi Per Hektar Jambu Batu Menurut Kecamatan di Kabupaten Tanah Datar, 2018**  
*Harvested Area, Yield Rate and Production of Guava/Common , by Subdistrict in Tanah Datar Regency, 2018*

	Kecamatan Subdistrict	Luas Panen Harvested Area (ha)	Produksi Production (Ton)	Produktivitas Productivity (Ton/ha)
	(1)	(2)	(3)	(4)
1.	X Koto	-	-	-
2.	Batipuh	0,13	4,6	34,85
3.	Batipuah Selatan	1,29	28,3	21,93
4.	Pariangan	-	-	-
5.	Rambatan	-	-	-
6.	Lima Kaum	1	5,5	5,52
7.	Tanjung Emas	-	-	-
8.	Padang Ganting	0,44	4,4	10,10
9.	Lintau Buo	0,23	3,6	15,81
10.	Lintau Buo Utara	-	-	-
11.	Sungayang	1,19	8,6	7,24
12.	Sungai Tarab	0,92	27,8	30,30
13.	Salimpaung	-	-	-
14.	Tanjuang Baru	1,24	7,1	5,72
	<b>Tanah Datar</b>	<b>6,43</b>	<b>89,9</b>	<b>13,98</b>

Sumber/Source: Dinas Pertanian Kabupaten Tanah Datar/Regional Agriculture of Tanah Datar Regency



## Agriculture

**Tabel 5.2.19 Luas Panen, Produksi dan Rata-Rata Produksi Per Hektar Jambu Air Menurut Kecamatan di Kabupaten Tanah Datar, 2018**

*Harvested Area, Yield Rate and Production of Jambu Pole, by Subdistrict in Tanah Datar Regency, 2018*

	Kecamatan Subdistrict	Luas Panen Harvested Area (ha)	Produksi Production (Ton)	Produktivitas Productivity (Ton/ha)
	(1)	(2)	(3)	(4)
1.	X Koto	-	-	-
2.	Batipuh	0,39	4	10,36
3.	Batipuah Selatan	-	-	-
4.	Pariangan	-	-	-
5.	Rambatan	-	-	-
6.	Lima Kaum	-	-	-
7.	Tanjung Emas	-	-	-
8.	Padang Ganting	0,13	4,2	32,63
9.	Lintau Buo	0,25	2,3	9,05
10.	Lintau Buo Utara	-	-	-
11.	Sungayang	0,15	4,8	32,32
12.	Sungai Tarab	0,75	11,4	15,15
13.	Salimpaung	-	-	-
14.	Tanjuang Baru	-	-	-
	<b>Tanah Datar</b>	<b>1,67</b>	<b>26,7</b>	<b>15,99</b>

Sumber/Source: Dinas Pertanian Kabupaten Tanah Datar/Regional Agriculture of Tanah Datar Regency

**Tabel 5.2.20 Luas Panen, Produksi dan Rata-Rata Produksi Per Hektar Sawo Menurut Kecamatan di Kabupaten Tanah Datar, 2018**  
*Harvested Area, Yield Rate and Production of Sopotilla, by Subdistrict in Tanah Datar Regency, 2018*

	<b>Kecamatan</b> <i>Subdistrict</i>	<b>Luas Panen</b> <i>Harvested Area</i> (ha)	<b>Produksi</b> <i>Production</i> (Ton)	<b>Produktivitas</b> <i>Productivity</i> (Ton/ha)
	(1)	(2)	(3)	(4)
1.	X Koto	-	-	-
2.	Batipuh	25,10	180	7,17
3.	Batipuah Selatan	217,01	2 724,3	12,55
4.	Pariangan	3,30	25,5	7,73
5.	Rambatan	3,42	15,5	4,53
6.	Lima Kaum	-	-	-
7.	Tanjung Emas	3,5	79,9	22,83
8.	Padang Ganting	3,7	54,6	14,76
9.	Lintau Buo	2,89	24	8,3
10.	Lintau Buo Utara	5,97	84,8	14,2
11.	Sungayang	7,5	111,6	14,88
12.	Sungai Tarab	2,65	44,7	16,87
13.	Salimpaung	0,35	4,9	14
14.	Tanjung Baru	0,42	4,1	9,76
	<b>Tanah Datar</b>	<b>275,81</b>	<b>3 353,9</b>	<b>12,16</b>

Sumber/Source: Dinas Pertanian Kabupaten Tanah Datar/Regional Agriculture of Tanah Datar Regency

## Agriculture

**Tabel 5.2.21 Luas Panen, Produksi dan Rata-Rata Produksi Per Hektar Pepaya Menurut Kecamatan di Kabupaten Tanah Datar, 2018**  
*Harvested Area, Yield Rate and Production of Pepaya , by Subdistrict in Tanah Datar Regency, 2018*

	Kecamatan Subdistrict	Luas Panen Harvested Area (ha)	Produksi Production (Ton)	Rata-rata Produksi Yield Rate (Ton/ha)
	(1)	(2)	(3)	(4)
1.	X Koto	-	-	-
2.	Batipuh	0,19	12	63,47
3.	Batipuah Selatan	4,42	320,5	72,46
4.	Pariangan	-	-	-
5.	Rambatan	0,39	6,5	16,46
6.	Lima Kaum	2,10	93,1	44,32
7.	Tanjung Emas	1,74	125,9	72,33
8.	Padang Ganting	0,61	30,9	50,29
9.	Lintau Buo	1,15	140	121,94
10.	Lintau Buo Utara	-	-	-
11.	Sungayang	0,86	64	74,67
12.	Sungai Tarab	40,21	9 117,4	226,74
13.	Salimpaung	0,16	16,9	108,71
14.	Tanjuang Baru	-	-	-
	<b>Tanah Datar</b>	<b>51,83</b>	<b>9 927,2</b>	<b>191,53</b>

Sumber/Source: Dinas Pertanian Kabupaten Tanah Datar/Regional Agriculture of Tanah Datar Regency

**Tabel 5.2.22 Luas Panen, Produksi dan Rata-Rata Produksi Per Hektar Pisang Menurut Kecamatan di Kabupaten Tanah Datar, 2018**  
*Harvested Area, Yield Rate and Production of Banana, by Subdistrict in Tanah Datar Regency, 2018*

	<b>Kecamatan Subdistrict</b>	<b>Luas Panen Harvested Area (ha)</b>	<b>Produksi Production (Ton)</b>	<b>Rata-rata Produksi Yield Rate (Ton/ha)</b>
	(1)	(2)	(3)	(4)
1.	X Koto	0,13	3,4	26,15
2.	Batipuh	36,20	846,8	23,39
3.	Batipuah Selatan	18,75	515,5	27,49
4.	Pariangan	0,40	33	82,50
5.	Rambatan	0,29	4,6	15,86
6.	Lima Kaum	4,20	148	35,24
7.	Tanjung Emas	7,52	124,4	16,54
8.	Padang Ganting	1,69	24,5	14,50
9.	Lintau Buo	0,77	41,6	53,89
10.	Lintau Buo Utara	20,08	399,7	19,91
11.	Sungayang	19,35	381,4	19,71
12.	Sungai Tarab	82,95	7 201,1	86,81
13.	Salimpaung	24,54	1 338,6	54,56
14.	Tanjung Baru	78,22	371,5	4,75
<b>Tanah Datar</b>		<b>295,1</b>	<b>11 434,1</b>	<b>481,30</b>

Sumber/Source: Dinas Pertanian Kabupaten Tanah Datar/Regional Agriculture of Tanah Datar Regency

## Agriculture

**Tabel 5.2.23 Luas Panen, Produksi dan Rata-Rata Produksi Per Hektar Nenas Menurut Kecamatan di Kabupaten Tanah Datar, 2018**  
*Harvested Area, Yield Rate and Production of Pineapple, by Subdistrict in Tanah Datar Regency, 2018*

	Kecamatan Subdistrict	Luas Panen Harvested Area (ha)	Produksi Production (Ton)	Rata-rata Produksi Yield Rate (Ton/ha)
	(1)	(2)	(3)	(4)
1.	X Koto	-	-	-
2.	Batipuh	-	-	-
3.	Batipuah Selatan	-	-	-
4.	Pariangan	-	-	-
5.	Rambatan	-	-	-
6.	Lima Kaum	-	-	-
7.	Tanjung Emas	-	-	-
8.	Padang Ganting	0,004	0,5	119,05
9.	Lintau Buo	0,006	0,4	71,43
10.	Lintau Buo Utara	-	-	-
11.	Sungayang	-	-	-
12.	Sungai Tarab	0,035	11,1	315,7
13.	Salimpaung	-	-	-
14.	Tanjuang Baru	-	-	-
	<b>Tanah Datar</b>	<b>0,045</b>	<b>12,00</b>	<b>266,67</b>

Sumber/Source: Dinas Pertanian Kabupaten Tanah Datar/Regional Agriculture of Tanah Datar Regency

**Tabel 5.2.24 Luas Panen, Produksi dan Rata-Rata Produksi Per Hektar Salak Menurut Kecamatan di Kabupaten Tanah Datar, 2018**  
*Harvested Area, Yield Rate and Production of Salak, by Subdistrict in Tanah Datar Regency, 2018*

	<b>Kecamatan</b> <i>Subdistrict</i>	<b>Luas Panen</b> <i>Harvested Area (ha)</i>	<b>Produksi</b> <i>Production (Ton)</i>	<b>Rata-rata</b> <b>Produksi</b> <i>Yield Rate (Ton/ha)</i>
	(1)	(2)	(3)	(4)
1.	X Koto	-	-	-
2.	Batipuh	0,1	0,5	5
3.	Batipuah Selatan	-	-	-
4.	Pariangan	-	-	-
5.	Rambatan	-	-	-
6.	Lima Kaum	-	-	-
7.	Tanjung Emas	-	-	-
8.	Padang Ganting	-	-	-
9.	Lintau Buo	-	-	-
10.	Lintau Buo Utara	-	-	-
11.	Sungayang	-	-	-
12.	Sungai Tarab	-	-	-
13.	Salimpaung	-	-	-
14.	Tanjung Baru	-	-	-
<b>Tanah Datar</b>		<b>0,100</b>	<b>0,50</b>	<b>5,00</b>

Sumber/Source: Dinas Pertanian Kabupaten Tanah Datar/Regional Agriculture of Tanah Datar Regency

## Agriculture

**Tabel 5.2.25 Luas Panen, Produksi dan Rata-Rata Produksi Per Hektar Belimbing Menurut Kecamatan di Kabupaten Tanah Datar, 2018**  
*Harvested Area, Yield Rate and Production of Star Fruit, by Subdistrict in Tanah Datar Regency, 2018*

	Kecamatan Subdistrict	Luas Panen Harvested Area (ha)	Produksi Production (Ton)	Rata-rata Produksi Yield Rate (Ton/ha)
	(1)	(2)	(3)	(4)
1.	X Koto	-	-	-
2.	Batipuh	-	-	-
3.	Batipuah Selatan	-	-	-
4.	Pariangan	-	-	-
5.	Rambatan	-	-	-
6.	Lima Kaum	-	-	-
7.	Tanjung Emas	-	-	-
8.	Padang Ganting	0,11	3,9	36,93
9.	Lintau Buo	0,5	14,2	28,49
10.	Lintau Buo Utara	-	-	-
11.	Sungayang	-	-	-
12.	Sungai Tarab	1,45	63,1	43,55
13.	Salimpaung	-	-	-
14.	Tanjuang Baru	-	-	-
	<b>Tanah Datar</b>	<b>2,05</b>	<b>81,2</b>	<b>39,61</b>

Sumber/Source: Dinas Pertanian Kabupaten Tanah Datar/Regional Agriculture of Tanah Datar Regency

**Tabel 5.2.26 Luas Panen, Produksi dan Rata-Rata Produksi Per Hektar Nangka Menurut Kecamatan di Kabupaten Tanah Datar, 2018**

*Table*  
*Harvested Area, Yield Rate and Production of Jack Fruit, by Subdistrict in Tanah Datar Regency, 2018*

	Kecamatan Subdistrict	Luas Panen Harvested Area (ha)	Produksi Production (Ton)	Rata-rata Produksi Yield Rate (Ton/ha)
	(1)	(2)	(3)	(4)
1.	X Koto	-	-	-
2.	Batipuh	-	-	-
3.	Batipuh Selatan	-	-	-
4.	Pariangan	-	-	-
5.	Rambatan	0,09	0,6	6,67
6.	Lima Kaum	0,75	4,5	6
7.	Tanjung Emas	2,3	3,5	1,52
8.	Padang Ganting	4,69	27,6	5,88
9.	Lintau Buo	1,82	36	19,78
10.	Lintau Buo Utara	-	-	-
11.	Sungayang	0,42	2,8	6,67
12.	Sungai Tarab	7,38	223,4	30,27
13.	Salimpaung	0,29	7,1	24,48
14.	Tanjuang Baru	1,17	16,4	14,02
	<b>Tanah Datar</b>	<b>18,91</b>	<b>321,9</b>	<b>17,03</b>

Sumber/Source: Dinas Pertanian Kabupaten Tanah Datar/Regional Agriculture of Tanah Datar Regency



## Agriculture

**Tabel 5.2.27 Luas Panen, Produksi dan Rata-Rata Produksi Per Hektar Manggis Menurut Kecamatan di Kabupaten Tanah Datar, 2018**

*Harvested Area, Yield Rate and Production of Mangosteen, by Subdistrict in Tanah Datar Regency, 2018*

	Kecamatan Subdistrict	Luas Panen Harvested Area (ha)	Produksi Production (Ton)	Rata-rata Produksi Yield Rate (Ton/ha)
	(1)	(2)	(3)	(4)
1.	X Koto	-	-	-
2.	Batipuh	-	-	-
3.	Batipuah Selatan	-	-	-
4.	Pariangan	-	-	-
5.	Rambatan	-	-	-
6.	Lima Kaum	-	-	-
7.	Tanjung Emas	36,33	181,6	5
8.	Padang Ganting	-	-	-
9.	Lintau Buo	1,25	7,5	6
10.	Lintau Buo Utara	3,76	18,8	5
11.	Sungayang	3,75	35,8	9,55
12.	Sungai Tarab	3,25	55,5	17,08
13.	Salimpaung	2,41	39,8	16,51
14.	Tanjuang Baru	-	-	-
	<b>Tanah Datar</b>	<b>50,75</b>	<b>339</b>	<b>6,68</b>

Sumber/Source: Dinas Pertanian Kabupaten Tanah Datar/Regional Agriculture of Tanah Datar Regency

### 5.3 Perkebunan/*Plantation*

**Tabel 5.3.1 Luas Panen, Produksi dan Rata-Rata Produksi Per Hektar Karet Menurut Kecamatan di Kabupaten Tanah Datar, 2018**  
*Harvested Area, Yield Rate and Production of Rubber, by Subdistrict in Tanah Datar Regency, 2018*

	<b>Kecamatan</b> <i>Subdistrict</i>	<b>Luas Panen</b> <i>Harvested Area (ha)</i>	<b>Produksi</b> <i>Production (Ton)</i>	<b>Rata-rata</b> <b>Produksi</b> <i>Yield Rate (Ton/ha)</i>
	(1)	(2)	(3)	(4)
1.	X Koto	-	-	-
2.	Batipuh	-	-	-
3.	Batipuah Selatan	5,00	-	-
4.	Pariangan	-	-	-
5.	Rambatan	30,00	27,78	0,93
6.	Lima Kaum	13,00	12,50	0,96
7.	Tanjung Emas	646,00	843,15	1,31
8.	Padang Ganting	1 446,50	1 880,45	1,30
9.	Lintau Buo	2 579,50	3 224,41	1,25
10.	Lintau Buo Utara	725,00	950,35	1,31
11.	Sungayang	4,00	3,50	0,88
12.	Sungai Tarab	-	-	-
13.	Salimpaung	-	-	-
14.	Tanjung Baru	-	-	-
<b>Tanah Datar</b>		<b>5 449,00</b>	<b>6 942,14</b>	<b>1,27</b>

Sumber/*Source*: Dinas Pertanian Kabupaten Tanah Datar/*Regional Agriculture of Tanah Datar Regency*

## Agriculture

**Tabel 5.3.2 Luas Panen, Produksi dan Rata-Rata Produksi Per Hektar Malinjo Menurut Kecamatan di Kabupaten Tanah Datar, 2018**  
*Harvested Area, Yield Rate and Production of Maize, by Subdistrict in Tanah Datar Regency, 2018*

	Kecamatan Subdistrict	Luas Panen Harvested Area (ha)	Produksi Production (Ton)	Rata-rata Produksi Yield Rate (Ton/ha)
	(1)	(2)	(3)	(4)
1.	X Koto	-	-	-
2.	Batipuh	1,00	1,14	1,14
3.	Batipuah Selatan	-	-	-
4.	Pariangan	-	-	-
5.	Rambatan	-	-	-
6.	Lima Kaum	-	-	-
7.	Tanjung Emas	-	-	-
8.	Padang Ganting	-	-	-
9.	Lintau Buo	1,12	0,90	0,80
10.	Lintau Buo Utara	-	-	-
11.	Sungayang	-	-	-
12.	Sungai Tarab	4,80	4,31	0,90
13.	Salimpaung	-	-	-
14.	Tanjuang Baru	-	-	-
<b>Tanah Datar</b>		<b>6,92</b>	<b>6,35</b>	<b>0,92</b>

Sumber/Source: Dinas Pertanian Kabupaten Tanah Datar/Regional Agriculture of Tanah Datar Regency

**Tabel 5.3.3 Luas Panen, Produksi dan Rata-Rata Produksi Per Hektar Kakao Menurut Kecamatan di Kabupaten Tanah Datar, 2018**  
*Harvested Area, Yield Rate and Production of Cocoa, by Subdistrict in Tanah Datar Regency, 2018*

	<b>Kecamatan</b> <i>Subdistrict</i>	<b>Luas Panen</b> <i>Harvested Area (ha)</i>	<b>Produksi</b> <i>Production (Ton)</i>	<b>Rata-rata</b> <b>Produksi</b> <i>Yield Rate (Ton/ha)</i>
	(1)	(2)	(3)	(4)
1.	X Koto	8,70	5,45	0,63
2.	Batipuh	82,25	67,54	0,82
3.	Batipuah Selatan	220,00	182,40	0,83
4.	Pariangan	85,50	69,50	0,81
5.	Rambatan	1 077,00	1 305,15	1,21
6.	Lima Kaum	243,50	208,55	0,86
7.	Tanjung Emas	135,00	128,90	0,95
8.	Padang Ganting	170,00	152,05	0,89
9.	Lintau Buo	134,50	124,28	0,92
10.	Lintau Buo Utara	769,00	850,50	1,11
11.	Sungayang	355,00	425,55	1,20
12.	Sungai Tarab	167,50	165,31	0,99
13.	Salimpaung	155,00	128,13	0,83
14.	Tanjung Baru	200,00	190,80	0,95
<b>Tanah Datar</b>		<b>3 802,95</b>	<b>4 004,11</b>	<b>1,05</b>

Sumber/Source: Dinas Pertanian Kabupaten Tanah Datar/Regional Agriculture of Tanah Datar Regency

## Agriculture

**Tabel 5.3.4 Luas Panen, Produksi dan Rata-Rata Produksi Per Hektar Cengkeh Menurut Kecamatan di Kabupaten Tanah Datar, 2018**

*Harvested Area, Yield Rate and Production of Clove, by Subdistrict in Tanah Datar Regency, 2018*

	<b>Kecamatan Subdistrict</b>	<b>Luas Panen Harvested Area (ha)</b>	<b>Produksi Production (Ton)</b>	<b>Rata-rata Produksi Yield Rate (Ton/ha)</b>
	(1)	(2)	(3)	(4)
1.	X Koto	1,50	5,05	0,35
2.	Batipuh	54,88	18,44	0,34
3.	Batipuah Selatan	75,00	25,75	0,34
4.	Pariangan	105,00	35,75	0,34
5.	Rambatan	80,00	27,83	0,35
6.	Lima Kaum	10,00	3,35	0,34
7.	Tanjung Emas	45,00	15,73	0,35
8.	Padang Ganting	28,00	9,59	0,34
9.	Lintau Buo	26,00	8,95	0,34
10.	Lintau Buo Utara	24,00	8,35	0,35
11.	Sungayang	31,50	10,65	0,34
12.	Sungai Tarab	57,70	19,31	0,33
13.	Salimpaung	67,50	22,95	0,34
14.	Tanjuang Baru	80,00	27,39	0,34
	<b>Tanah Datar</b>	<b>699,08</b>	<b>238,90</b>	<b>0,34</b>

Sumber/Source: Dinas Pertanian Kabupaten Tanah Datar/Regional Agriculture of Tanah Datar Regency

**Tabel 5.3.5 Luas Panen, Produksi dan Rata-Rata Produksi Per Hektar Kulit Manis Menurut Kecamatan di Kabupaten Tanah Datar, 2018**  
*Harvested Area, Yield Rate and Production of Cinnamon, by Subdistrict in Tanah Datar Regency, 2018v*

	<b>Kecamatan Subdistrict</b>	<b>Luas Panen Harvested Area (ha)</b>	<b>Produksi Production (Ton)</b>	<b>Rata-rata Produksi Yield Rate (Ton/ha)</b>
	(1)	(2)	(3)	(4)
1.	X Koto	24,00	33,05	1,38
2.	Batipuh	55,00	73,79	1,34
3.	Batipuah Selatan	10,00	13,70	1,37
4.	Pariangan	95,00	129,50	1,36
5.	Rambatan	8,00	10,41	1,30
6.	Lima Kaum	25,00	33,29	1,33
7.	Tanjung Emas	11,00	14,78	1,34
8.	Padang Ganting	7,00	9,10	1,30
9.	Lintau Buo	17,00	22,52	1,32
10.	Lintau Buo Utara	25,00	34,50	1,38
11.	Sungayang	50,00	66,75	1,34
12.	Sungai Tarab	175,00	240,50	1,37
13.	Salimpaung	20,00	27,25	1,36
14.	Tanjuang Baru	29,00	40,25	1,39
	<b>Tanah Datar</b>	<b>551,00</b>	<b>749,38</b>	<b>1,36</b>

Sumber/Source: Dinas Pertanian Kabupaten Tanah Datar/Regional Agriculture of Tanah Datar Regency

## Agriculture

**Tabel 5.3.6 Luas Panen, Produksi dan Rata-Rata Produksi Per Hektar Kelapa Menurut Kecamatan di Kabupaten Tanah Datar, 2018**

*Harvested Area, Yield Rate and Production of Coconut, by Subdistrict in Tanah Datar Regency, 2018*

	Kecamatan Subdistrict	Luas Panen Harvested Area (ha)	Produksi Production (Ton)	Rata-rata Produksi Yield Rate (Ton/ha)
	(1)	(2)	(3)	(4)
1.	X Koto	5,00	1,90	0,38
2.	Batipuh	96,00	94,92	0,99
3.	Batipuah Selatan	54,00	53,76	1,00
4.	Pariangan	68,00	71,95	1,06
5.	Rambatan	502,00	555,75	1,11
6.	Lima Kaum	50,00	55,78	1,12
7.	Tanjung Emas	181,00	201,08	1,11
8.	Padang Ganting	283,00	311,30	1,10
9.	Lintau Buo	108,50	113,93	1,05
10.	Lintau Buo Utara	301,50	328,75	1,09
11.	Sungayang	76,50	75,75	0,99
12.	Sungai Tarab	91,50	101,58	1,11
13.	Salimpaung	79,00	81,75	1,03
14.	Tanjuang Baru	49,50	54,15	1,09
	<b>Tanah Datar</b>	<b>1 945,60</b>	<b>2 102,34</b>	<b>1,08</b>

Sumber/Source: Dinas Pertanian Kabupaten Tanah Datar/Regional Agriculture of Tanah Datar Regency

**Tabel 5.3.7 Luas Panen, Produksi dan Rata-Rata Produksi Per Hektar Kapok Menurut Kecamatan di Kabupaten Tanah Datar, 2018**  
*Harvested Area, Yield Rate and Production of Kapok, by Subdistrict in Tanah Datar Regency, 2018*

	<b>Kecamatan Subdistrict</b>	<b>Luas Panen Harvested Area (ha)</b>	<b>Produksi Production (Ton)</b>	<b>Rata-rata Produksi Yield Rate (Ton/ha)</b>
	(1)	(2)	(3)	(4)
1.	X Koto	-	-	-
2.	Batipuh	-	-	-
3.	Batipuah Selatan	4,00	0,50	0,13
4.	Pariangan	-	-	-
5.	Rambatan	18,50	0,94	0,05
6.	Lima Kaum	-	-	-
7.	Tanjung Emas	-	-	-
8.	Padang Ganting	-	-	-
9.	Lintau Buo	-	-	-
10.	Lintau Buo Utara	-	-	-
11.	Sungayang	-	-	--
12.	Sungai Tarab	-	-	-
13.	Salimpaung	-	-	-
14.	Tanjuang Baru	-	-	-
<b>Tanah Datar</b>		<b>22,50</b>	<b>1,44</b>	<b>0,06</b>

Sumber/Source: Dinas Pertanian Kabupaten Tanah Datar/Regional Agriculture of Tanah Datar Regency



## Agriculture

**Tabel 5.3.8 Luas Panen, Produksi dan Rata-Rata Produksi Per Hektar Kemiri Menurut Kecamatan di Kabupaten Tanah Datar, 2018**

*Harvested Area, Yield Rate and Production of Candlenut, by Subdistrict in Tanah Datar Regency, 2018*

	Kecamatan Subdistrict	Luas Panen Harvested Area (ha)	Produksi Production (Ton)	Rata-rata Produksi Yield Rate (Ton/ha)
	(1)	(2)	(3)	(4)
1.	X Koto	-	-	-
2.	Batipuh	12,50	6,14	-
3.	Batipuah Selatan	75,00	30,55	0,41
4.	Pariangan	4,00	1,85	0,46
5.	Rambatan	20,75	7,25	0,35
6.	Lima Kaum	2,50	1,05	0,42
7.	Tanjung Emas	88,50	81,75	0,92
8.	Padang Ganting	20,75	10,89	0,52
9.	Lintau Buo	-	-	-
10.	Lintau Buo Utara	-	-	-
11.	Sungayang	-	-	-
12.	Sungai Tarab	--	-	-
13.	Salimpaung	-	-	-
14.	Tanjuang Baru	-	-	-
	<b>Tanah Datar</b>	<b>224,00</b>	<b>139,48</b>	<b>0,62</b>

Sumber/Source: Dinas Pertanian Kabupaten Tanah Datar/Regional Agriculture of Tanah Datar Regency

**Tabel 5.3.9 Luas Panen, Produksi dan Rata-Rata Produksi Per Hektar Kopi Robusta Menurut Kecamatan di Kabupaten Tanah Datar, 2018**  
*Harvested Area, Yield Rate and Production of Robusta Coffe, by Subdistrict in Tanah Datar Regency, 2018*

	<b>Kecamatan Subdistrict</b>	<b>Luas Panen Harvested Area (ha)</b>	<b>Produksi Production (Ton)</b>	<b>Rata-rata Produksi Yield Rate (Ton/ha)</b>
	(1)	(2)	(3)	(4)
1.	X Koto	216,00	91,13	0,42
2.	Batipuh	160,50	61,92	0,39
3.	Batipuah Selatan	520,00	280,11	0,54
4.	Pariangan	11,50	4,11	0,36
5.	Rambatan	-	-	-
6.	Lima Kaum	5,00	2,10	0,42
7.	Tanjung Emas	21,50	9,82	0,46
8.	Padang Ganting	6,00	3,02	0,50
9.	Lintau Buo	26,50	9,28	0,35
10.	Lintau Buo Utara	153,00	51,25	0,32
11.	Sungayang	65,00	35,25	0,54
12.	Sungai Tarab	180,00	90,09	0,50
13.	Salimpaung	14,00	8,10	0,58
14.	Tanjuang Baru	200,00	91,60	0,46
	<b>Tanah Datar</b>	<b>1 579,00</b>	<b>737,76</b>	<b>0,47</b>

Sumber/Source: Dinas Pertanian Kabupaten Tanah Datar/Regional Agriculture of Tanah Datar Regency

## Agriculture

**Tabel 5.3.10 Luas Panen, Produksi dan Rata-Rata Produksi Per Hektar Kopi Arabika Menurut Kecamatan di Kabupaten Tanah Datar, 2018**  
*Harvested Area, Yield Rate and Production of Arabica Coffee, by Subdistrict in Tanah Datar Regency, 2018*

	<b>Kecamatan</b> <i>Subdistrict</i>	<b>Luas Panen</b> <i>Harvested Area (ha)</i>	<b>Produksi</b> <i>Production (Ton)</i>	<b>Rata-rata</b> <b>Produksi</b> <i>Yield Rate (Ton/ha)</i>
	(1)	(2)	(3)	(4)
1.	X Koto	-	-	-
2.	Batipuh	1,00	0,23	0,23
3.	Batipuah Selatan	-	-	-
4.	Pariangan	4,00	1,47	0,37
5.	Rambatan	-	-	-
6.	Lima Kaum	-	-	-
7.	Tanjung Emas	-	-	-
8.	Padang Ganting	-	-	-
9.	Lintau Buo	-	-	-
10.	Lintau Buo Utara	10,00	5,50	0,55
11.	Sungayang	70,00	9,95	0,50
12.	Sungai Tarab	1,25	1,24	0,99
13.	Salimpaung	15,00	9,84	0,66
14.	Tanjuang Baru	-	-	-
<b>Tanah Datar</b>		<b>51,25</b>	<b>28,23</b>	<b>0,55</b>

Sumber/Source: Dinas Pertanian Kabupaten Tanah Datar/Regional Agriculture of Tanah Datar Regency

**Tabel 5.3.11 Luas Panen, Produksi dan Rata-Rata Produksi Per Hektar Lada Menurut Kecamatan di Kabupaten Tanah Datar, 2018**  
*Harvested Area, Yield Rate and Production of Papper, by Subdistrict in Tanah Datar Regency, 2018*

	<b>Kecamatan</b> <i>Subdistrict</i>	<b>Luas Panen</b> <i>Harvested Area (ha)</i>	<b>Produksi</b> <i>Production (Ton)</i>	<b>Rata-rata</b> <b>Produksi</b> <i>Yield Rate (Ton/ha)</i>
	(1)	(2)	(3)	(4)
1.	X Koto	-	-	-
2.	Batipuh	-	-	-
3.	Batipuh Selatan	-	-	-
4.	Pariangan	-	-	-
5.	Rambatan	-	-	-
6.	Lima Kaum	-	-	-
7.	Tanjung Emas	-	-	-
8.	Padang Ganting	-	-	-
9.	Lintau Buo	--	-	-
10.	Lintau Buo Utara	-	-	-
11.	Sungayang	-	-	-
12.	Sungai Tarab	-	-	-
13.	Salimpaung	-	-	-
14.	Tanjuang Baru	-	-	-
<b>Tanah Datar</b>		-	-	-

Sumber/Source: Dinas Pertanian Kabupaten Tanah Datar/Regional Agriculture of Tanah Datar Regency

## Agriculture

**Tabel 5.3.12 Luas Panen, Produksi dan Rata-Rata Produksi Per Hektar Pala Menurut Kecamatan di Kabupaten Tanah Datar, 2018**

*Luas Panen, Produksi dan Rata-Rata Produksi Per Hektar Pala Menurut Kecamatan di Kabupaten Tanah Datar, 2018*

	Kecamatan Subdistrict	Luas Panen Harvested Area (ha)	Produksi Production (Ton)	Rata-rata Produksi Yield Rate (Ton/ha)
	(1)	(2)	(3)	(4)
1.	X Koto	-	-	-
2.	Batipuh	11,50	11,05	-
3.	Batipuah Selatan	21,00	19,80	0,94
4.	Pariangan	20,00	19,25	0,96
5.	Rambatan	2,25	2,13	-
6.	Lima Kaum	1,50	1,45	0,97
7.	Tanjung Emas	-	-	-
8.	Padang Ganting	-	-	-
9.	Lintau Buo	--	-	-
10.	Lintau Buo Utara	-	-	-
11.	Sungayang	-	-	-
12.	Sungai Tarab	-	-	-
13.	Salimpaung	-	-	-
14.	Tanjuang Baru	-	-	-
	<b>Tanah Datar</b>	<b>56,25</b>	<b>53,68</b>	<b>0,95</b>

Sumber/Source: Dinas Pertanian Kabupaten Tanah Datar/Regional Agriculture of Tanah Datar Regency

**Tabel 5.3.13 Luas Panen, Produksi dan Rata-Rata Produksi Per Hektar Panili Menurut Kecamatan di Kabupaten Tanah Datar, 2018**  
*Harvested Area, Yield Rate and Production of Vanilla, by Subdistrict in Tanah Datar Regency, 2018*

	Kecamatan Subdistrict	Luas Panen Harvested Area (ha)	Produksi Production (Ton)	Rata-rata Produksi Yield Rate (Ton/ha)
	(1)	(2)	(3)	(4)
1.	X Koto	-	-	-
2.	Batipuh	1,00	-	-
3.	Batipuah Selatan	-	-	-
4.	Pariangan	-	-	-
5.	Rambatan	-	-	-
6.	Lima Kaum	-	-	-
7.	Tanjung Emas	-	-	-
8.	Padang Ganting	-	-	-
9.	Lintau Buo	-	-	-
10.	Lintau Buo Utara	-	-	-
11.	Sungayang	-	-	-
12.	Sungai Tarab	-	-	-
13.	Salimpaung	-	-	-
14.	Tanjuang Baru	-	-	-
<b>Tanah Datar</b>		<b>1,00</b>	-	-

Sumber/Source: Dinas Pertanian Kabupaten Tanah Datar/Regional Agriculture of Tanah Datar Regency

## Agriculture

**Tabel 5.3.14 Luas Panen, Produksi dan Rata-Rata Produksi Per Hektar Tebu Menurut Kecamatan di Kabupaten Tanah Datar, 2018**

*Harvested Area, Yield Rate and Production of Sugar Cane, by Subdistrict in Tanah Datar Regency, 2018*

	Kecamatan Subdistrict	Luas Panen Harvested Area (ha)	Produksi Production (Ton)	Rata-rata Produksi Yield Rate (Ton/ha)
	(1)	(2)	(3)	(4)
1.	X Koto	150,00	339,75	2,27
2.	Batipuh	-	-	-
3.	Batipuah Selatan	-	-	-
4.	Pariangan	-	-	-
5.	Rambatan	-	-	--
6.	Lima Kaum	-	-	-
7.	Tanjung Emas	-	-	-
8.	Padang Ganting	-	-	-
9.	Lintau Buo	-	-	-
10.	Lintau Buo Utara	1 772,00	4 002,50	2,26
11.	Sungayang	45,00	100,55	2,23
12.	Sungai Tarab	-	-	-
13.	Salimpaung	145,00	327,25	2,26
14.	Tanjuang Baru	95,00	215,75	2,27
	<b>Tanah Datar</b>	<b>2 207,00</b>	<b>4 985,80</b>	<b>2,26</b>

Sumber/Source: Dinas Pertanian Kabupaten Tanah Datar/Regional Agriculture of Tanah Datar Regency

**Tabel 5.3.15 Luas Panen, Produksi dan Rata-Rata Produksi Per Hektar Pinang Menurut Kecamatan di Kabupaten Tanah Datar, 2018**

*Table*

*Harvested Area, Yield Rate and Production of Areca Nut, by Subdistrict in Tanah Datar Regency, 2018*

	<b>Kecamatan Subdistrict</b>	<b>Luas Panen Harvested Area (ha)</b>	<b>Produksi Production (Ton)</b>	<b>Rata-rata Produksi Yield Rate (Ton/ha)</b>
	(1)	(2)	(3)	(4)
1.	X Koto	1,00	0,36	0,36
2.	Batipuh	9,00	3,45	0,38
3.	Batipuah Selatan	5,50	2,13	0,39
4.	Pariangan	4,00	1,73	0,43
5.	Rambatan	6,50	2,75	0,42
6.	Lima Kaum	46,00	18,50	0,40
7.	Tanjung Emas	19,00	8,70	0,46
8.	Padang Ganting	3,50	1,53	0,44
9.	Lintau Buo	4,00	1,68	0,42
10.	Lintau Buo Utara	5,00	2,43	0,49
11.	Sungayang	10,50	4,85	0,46
12.	Sungai Tarab	2,00	0,83	0,42
13.	Salimpaung	2,50	1,05	-
14.	Tanjuang Baru	1,75	0,76	0,43
	<b>Tanah Datar</b>	<b>120,25</b>	<b>50,73</b>	<b>0,42</b>

Sumber/Source: Dinas Pertanian Kabupaten Tanah Datar/Regional Agriculture of Tanah Datar Regency



## Agriculture

**Tabel 5.3.16 Luas Panen, Produksi dan Rata-Rata Produksi Per Hektar Gardamunggu Menurut Kecamatan di Kabupaten Tanah Datar, 2018**  
*Harvested Area, Yield Rate and Production of Cardamon, by Subdistrict in Tanah Datar Regency, 2018*

	<b>Kecamatan</b> <i>Subdistrict</i>	<b>Luas Panen</b> <i>Harvested Area (ha)</i>	<b>Produksi</b> <i>Production (Ton)</i>	<b>Rata-rata</b> <b>Produksi</b> <i>Yield Rate (Ton/ha)</i>
	(1)	(2)	(3)	(4)
1.	X Koto	-	-	-
2.	Batipuh	13,00	4,88	0,38
3.	Batipuah Selatan	44,00	23,10	0,53
4.	Pariangan	10,00	1,25	0,13
5.	Rambatan	3,00	0,38	0,13
6.	Lima Kaum	1,50	0,44	0,29
7.	Tanjung Emas	4,00	1,60	0,40
8.	Padang Ganting	21,50	8,08	0,38
9.	Lintau Buo	1,50	0,53	0,35
10.	Lintau Buo Utara	7,50	2,25	0,30
11.	Sungayang	5,25	2,95	0,56
12.	Sungai Tarab	7,00	3,83	0,55
13.	Salimpaung	-	-	-
14.	Tanjuang Baru	-	-	-
	<b>Tanah Datar</b>	<b>118,25</b>	<b>49,28</b>	<b>0,42</b>

Sumber/Source: Dinas Pertanian Kabupaten Tanah Datar/Regional Agriculture of Tanah Datar Regency

**Tabel 5.3.17 Luas Panen, Produksi dan Rata-Rata Produksi Per Hektar Aren Menurut Kecamatan di Kabupaten Tanah Datar, 2018**  
*Harvested Area, Yield Rate and Production of Aren, by Subdistrict in Tanah Datar Regency, 2018*

	<b>Kecamatan Subdistrict</b>	<b>Luas Panen Harvested Area (ha)</b>	<b>Produksi Production (Ton)</b>	<b>Rata-rata Produksi Yield Rate (Ton/ha)</b>
	(1)	(2)	(3)	(4)
1.	X Koto	-	-	-
2.	Batipuh	-	-	-
3.	Batipuah Selatan	3,00	0,32	0,11
4.	Pariangan	12,00	4,55	0,38
5.	Rambatan	-	-	-
6.	Lima Kaum	-	-	-
7.	Tanjung Emas	-	-	-
8.	Padang Ganting	-	-	-
9.	Lintau Buo	-	-	-
10.	Lintau Buo Utara	96,00	190,90	1,99
11.	Sungayang	286,50	510,50	1,78
12.	Sungai Tarab	-	-	-
13.	Salimpaung	-	-	-
14.	Tanjuang Baru	-	-	-
	<b>Tanah Datar</b>	<b>397,50</b>	<b>706,27</b>	<b>1,78</b>

Sumber/Source: Dinas Pertanian Kabupaten Tanah Datar/Regional Agriculture of Tanah Datar Regency

## Agriculture

**Tabel 5.3.18 Luas Panen, Produksi dan Rata-Rata Produksi Per Hektar Tembakau Menurut Kecamatan di Kabupaten Tanah Datar, 2018**  
*Harvested Area, Yield Rate and Production of Tobacco, by Subdistrict in Tanah Datar Regency, 2018*

	<b>Kecamatan</b> <i>Subdistrict</i>	<b>Luas Panen</b> <i>Harvested Area (ha)</i>	<b>Produksi</b> <i>Production (Ton)</i>	<b>Rata-rata</b> <b>Produksi</b> <i>Yield Rate (Ton/ha)</i>
	(1)	(2)	(3)	(4)
1.	X Koto	-	-	-
2.	Batipuh	-	-	-
3.	Batipuah Selatan	-	-	-
4.	Pariangan	1,00	0,82	0,82
5.	Rambatan	-	-	-
6.	Lima Kaum	5,00	4,13	0,83
7.	Tanjung Emas	-	-	-
8.	Padang Ganting	-	-	-
9.	Lintau Buo	-	-	-
10.	Lintau Buo Utara	33,00	27,45	0,83
11.	Sungayang	14,00	11,35	-
12.	Sungai Tarab	16,00	13,20	0,83
13.	Salimpaung	6,00	5,15	0,86
14.	Tanjuang Baru	24,00	19,85	0,83
	<b>Tanah Datar</b>	<b>99,00</b>	<b>81,94</b>	<b>0,83</b>

Sumber/Source: Dinas Pertanian Kabupaten Tanah Datar/Regional Agriculture of Tanah Datar Regency

**Tabel 5.3.19 Luas Panen, Produksi dan Rata-Rata Produksi Per Hektar Nilam Menurut Kecamatan di Kabupaten Tanah Datar, 2018**  
*Harvested Area, Yield Rate and Production of Patchaouli, by Subdistrict in Tanah Datar Regency, 2018*

	Kecamatan Subdistrict	Luas Panen Harvested Area (ha)	Produksi Production (Ton)	Rata-rata Produksi Yield Rate (Ton/ha)
	(1)	(2)	(3)	(4)
1.	X Koto	-	-	-
2.	Batipuh	-	-	-
3.	Batipuh Selatan	-	-	-
4.	Pariangan	-	-	-
5.	Rambatan	-	-	-
6.	Lima Kaum	-	-	-
7.	Tanjung Emas	-	-	-
8.	Padang Ganting	-	-	-
9.	Lintau Buo	-	-	-
10.	Lintau Buo Utara	-	-	-
11.	Sungayang	-	-	-
12.	Sungai Tarab	-	-	-
13.	Salimpaung	-	-	-
14.	Tanjuang Baru	-	-	-
<b>Tanah Datar</b>		-	-	-

Sumber/Source: Dinas Pertanian Kabupaten Tanah Datar/Regional Agriculture of Tanah Datar Regency

## 5.4 Peternakan/Livestock

**Tabel 5.4.1 Populasi Ternak Menurut Jenis dan Kecamatan di Kabupaten Tanah Datar, 2018**  
*Livestock Population, by Species and Subdistrict in Tanah Datar Regency, 2018*

	Kecamatan Subdistrict	Kerbau Buffalo (ekor)	Sapi Perah Dairy Cow (ekor)	Sapi Potong Cow (ekor)	Kuda Horse (ekor)	Kambing Goat (ekor)
	(1)	(2)	(3)	(4)	(5)	(6)
1.	X Koto	447	6	1 629	-	935
2.	Batipuh	1 063	-	709	-	1 121
3.	Batipuah Selatan	203	-	649	-	951
4.	Pariangan	59	2	2 167	-	241
5.	Rambatan	822	-	3 585	-	2 782
6.	Lima Kaum	23	-	3 021	1	1 582
7.	Tanjung Emas	269	-	3 741	40	1 365
8.	Padang Ganting	416	-	1 918	-	601
9.	Lintau Buo	296	-	1 449	-	605
10.	Lintau Buo Utara	2 716	13	3 715	-	7 521
11.	Sungayang	98	-	2 801	-	1 701
12.	Sungai Tarab	216	-	3 117	-	5 892
13.	Salimpaung	323	-	3 353	-	3 185
14.	Tanjuang Baru	120	-	1 999	-	1 625
	<b>Tanah Datar</b>	<b>7 071</b>	<b>21</b>	<b>33 853</b>	<b>41</b>	<b>30 107</b>

Sumber/Source: Dinas Pertanian Kabupaten Tanah Datar/Regional Agriculture of Tanah Datar Regency

**Tabel 5.4.2** Populasi Ternak Unggas Menurut Jenis Unggas dan Kecamatan di Kabupaten Tanah Datar, 2018  
*Poultry Population, by Species and Subdistrict in Tanah Datar Regency, 2018*

	Kecamatan Subdistrict	Ayam/Hen (Ekor/heads)			Itik Duck
		Ayam Buras Native Chicken	Ras Petelur Layer	Ras Pedaging Broiler	
(1)	(2)	(3)	(4)	(5)	
1.	X Koto	8 629	-	-	1 375
2.	Batipuh	23 300	-	-	6 950
3.	Batipuah Selatan	4 767	-	975	2 432
4.	Pariangan	14 314	500	-	24 860
5.	Rambatan	27 149	94 211	150 000	4 508
6.	Lima Kaum	5 709	17 268	12 650	3 360
7.	Tanjung Emas	17 405	7 500	6 300	8 300
8.	Padang Ganting	4 633	33 000	1 500	2 077
9.	Lintau Buo	33 310	770 500	240 000	21 550
10.	Lintau Buo Utara	97 500	227 000	268 000	11 350
11.	Sungayang	6 986	-	-	2 937
12.	Sungai Tarab	12 731	-	-	6 200
13.	Salimpaung	23 910	-	-	4 210
14.	Tanjuang Baru	33 541	-	1 000	4 150
<b>Tanah Datar</b>		<b>313 884</b>	<b>1 149 979</b>	<b>680 425</b>	<b>104 259</b>

Sumber/Source: Dinas Pertanian Kabupaten Tanah Datar/Regional Agriculture of Tanah Datar Regency

## Agriculture

**Tabel 5.4.3 Perkembangan Populasi Ternak Menurut Jenis Ternak di Kabupaten Tanah Datar, 2007-2018**  
*Trend of Livestock Population by Species in Tanah Datar Regency, 2007-2018*

Tahun Year	Kerbau Buffalo (ekor)	Sapi/Cattle(Ekor/heads)		Kuda Horse (Ekor/heads)	Kambing Goat (ekor)
		Sapi Perah Dairy Cow (ekor)	Sapi Potong Cow (ekor)		
(1)	(2)	(3)	(4)	(5)	(6)
2007	20 730	112	47 606	134	24 754
2008	22 121	138	50 687	233	25 616
2009	22 305	177	51 004	234	25 714
2010	22 306	183	51 271	294	25 788
2011	10 959	139	30 445	175	24 421
2012	10 420	173	31 962	139	28 167
2013	8 402	168	28 317	32	30 824
2014	8 268	62	29 540	46	32 620
2015	10 527	40	30 426	25	32 620
2016	10 191	49	30 025	30	28 776
2017	10 110	42	33 308	30	30 103
2018	7 071	21	33 853	41	30 107

Sumber/Source: Dinas Pertanian Kabupaten Tanah Datar/Regional Agriculture of Tanah Datar Regency

**Tabel 5.4.4** Populasi Ternak Unggas Menurut Jenis Unggas di Kabupaten Tanah Datar, 2007-2018  
*Trend of Poultry Population, by Species in Tanah Datar Regency, 2007-2018*

Kecamatan Subdistrict	Ayam/Hen (Ekor/heads)			Itik Duck
	Ayam Buras Native Chicken	Ras Petelur Layer	Ras Pedaging Broiler	
(1)	(2)	(3)	(4)	(5)
2007	300 498	608 159	164 487	89 215
2008	416 767	612 007	205 785	91 104
2009	420 101	615 227	346 043	92 015
2010	443 480	703 600	351 700	107 819
2011	445 832	816 401	401 189	103 944
2012	448 805	899 105	439 137	126 202
2013	522 930	1 027 620	382 359	135 025
2014	477 205	941 514	310 225	125 645
2015	345 181	1 156 600	389 811	141 183
2016	313 818	1 095 910	606 090	108 998
2017	313 571	1 035 400	616 100	110 224
2018	313 884	1 149 979	680 425	104 259

Sumber/Source: Dinas Pertanian Kabupaten Tanah Datar/Regional Agriculture of Tanah Datar Regency



## Agriculture

**Tabel 5.4.5 Jumlah Ternak yang Dipotong Menurut Jenis dan Kecamatan di Kabupaten Tanah Datar, 2018**  
*Total Livestock Butchered, by Species and Subdistrict in Tanah Datar Regency, 2018*

	Kecamatan Subdistrict	Kerbau Buffalo (ekor)	Sapi Perah Dairy Cow (ekor)	Sapi Potong Cow (ekor)	Kuda Horse (ekor)	Kambing Goat (ekor)
	(1)	(2)	(3)	(4)	(5)	(6)
1.	X Koto	-	-	427	-	21
2.	Batipuh	-	-	488	-	17
3.	Batipuah Selatan	-	-	179	-	3
4.	Pariangan	-	-	258	-	7
5.	Rambatan	-	-	403	-	461
6.	Lima Kaum	397	-	1 471	-	45
7.	Tanjung Emas	4	-	284	-	222
8.	Padang Ganting	19	-	91	-	229
9.	Lintau Buo	49	-	383	-	196
10.	Lintau Buo Utara	52	-	577	-	97
11.	Sungayang	-	-	209	-	274
12.	Sungai Tarab	6	-	486	-	1 062
13.	Salimpaung	-	-	336	-	73
14.	Tanjuang Baru	-	-	182	-	221
	<b>Tanah Datar</b>	<b>527</b>	<b>-</b>	<b>5 771</b>	<b>-</b>	<b>2 928</b>

Sumber/Source: Dinas Pertanian Kabupaten Tanah Datar/Regional Agriculture of Tanah Datar Regency

**Tabel 5.4.6 Jumlah Ternak Unggas yang Dipotong Menurut Jenis Unggas dan Kecamatan di Kabupaten Tanah Datar, 2018**  
*Poultry Butchered, by Species and Subdistrict in Tanah Datar Regency, 2018*

	Kecamatan Subdistrict	Ayam/Hen (Ekor/heads)			Itik Duck
		Ayam Buras Native Chicken	Ras Petelur Layer	Ras Pedaging Broiler	
	(1)	(2)	(3)	(4)	(5)
1.	X Koto	12 081	-	-	825
2.	Batipuh	32 620	-	-	4 170
3.	Batipuah Selatan	6 674	-	965	1 459
4.	Pariangan	20 040	300	-	14 916
5.	Rambatan	38 009	56 527	148 500	2 705
6.	Lima Kaum	7 993	10 361	12 524	2 016
7.	Tanjung Emas	24 367	4 500	6 237	4 980
8.	Padang Ganting	6 486	19 800	1 485	1 246
9.	Lintau Buo	46 634	462 300	237 600	12 930
10.	Lintau Buo Utara	136 500	136 200	265 320	6 810
11.	Sungayang	9 780	-	-	1 762
12.	Sungai Tarab	17 823	-	-	3 720
13.	Salimpaung	33 474	-	-	2 526
14.	Tanjuang Baru	46 957	-	990	2 490
<b>Tanah Datar</b>		<b>439 438</b>	<b>689 987</b>	<b>673 621</b>	<b>62 555</b>

Sumber/Source: Dinas Pertanian Kabupaten Tanah Datar/Regional Agriculture of Tanah Datar Regency

## Agriculture

**Tabel 5.4.7** Produksi Daging Menurut Jenis (Kg) di Kabupaten Tanah Datar, 2018  
*Table*

*Production of Meat, by Kind (Kgs) in Tanah Datar Regency, 2018*

	Kecamatan <i>Subdistrict</i>	Kerbau <i>Buffalo</i> (ekor)	Sapi Perah <i>Dairy Cow</i> (ekor)	Sapi Potong Cow (ekor)	Kuda <i>Horse</i> (ekor)	Kambing <i>Goat</i> (ekor)
	(1)	(2)	(3)	(4)	(5)	(6)
1.	X Koto	-	-	77 789	-	1050
2.	Batipuh	-	-	88 901	-	850
3.	Batipuah Selatan	-	-	32 063	-	150
4.	Pariangan	-	-	47 001	-	350
5.	Rambatan	-	-	73 417	-	23 050
6.	Lima Kaum	86 117	-	267 979	-	2250
7.	Tanjung Emas	868	-	51 738	-	11 100
8.	Padang Ganting	4 121	-	16 578	-	11 450
9.	Lintau Buo	10 629	-	69 773	-	9 800
10.	Lintau Buo Utara	11 280	-	105 115	-	4 850
11.	Sungayang	-	-	38 075	-	13 700
12.	Sungai Tarab	1 302	-	88 537	-	53 100
13.	Salimpaung	-	-	61 211	-	3 650
14.	Tanjuang Baru	-	-	33 156	-	11 050
	<b>Tanah Datar</b>	<b>114 317</b>	<b>-</b>	<b>1 051 332</b>	<b>-</b>	<b>146 400</b>

Sumber/Source: Dinas Pertanian Kabupaten Tanah Datar/Regional Agriculture of Tanah Datar Regency

**Tabel 5.4.7 Lanjutan/Continued**  
Table

	Kecamatan Subdistrict	Ayam/Hen(Ekor/heads)			Itik Duck
		Ayam Buras Native Chicken	Ras Petelur Layer	Ras Pedaging Broiler	
	(1)	(2)	(3)	(4)	(5)
1.	X Koto	9 255	-	-	567
2.	Batipuh	24 989	-	-	2 867
3.	Batipuah Selatan	5 113	-	4 826	1 003
4.	Pariangan	15 352	206	-	10 255
5.	Rambatan	29 117	38 862	742 500	1 860
6.	Lima Kaum	6 123	7 123	62 618	1 386
7.	Tanjung Emas	18 667	3 094	31 185	3 424
8.	Padang Ganting	4 969	13 613	7 425	857
9.	Lintau Buo	35 725	317 831	1 188 000	8 889
10.	Lintau Buo Utara	104 569	93 638	1 326 600	4 682
11.	Sungayang	7 492	-	-	1 212
12.	Sungai Tarab	13 654	-	-	2 558
13.	Salimpaung	25 643	-	-	1 737
14.	Tanjung Baru	35 973	-	4 950	1 712
<b>Tanah Datar</b>		<b>336 641</b>	<b>474 366</b>	<b>3 368 104</b>	<b>43 007</b>

Sumber/Source: Dinas Pertanian Kabupaten Tanah Datar/Regional Agriculture of Tanah Datar Regency

## Agriculture

**Tabel 5.4.8** **Produksi Susu Ternak Sapi dan Kerbau (Liter) di Kabupaten Tanah Datar, 2018**  
*Production of Cow and Buffalo (litres) in Tanah Datar Regency, 2018*

	Kecamatan <i>Subdistrict</i>	Produksi Susu/ <i>Production of Milk</i>	
		Sapi Perah <i>Dairy Cow</i>	Kerbau <i>Buffalo</i>
	(1)	(2)	(3)
1.	X Koto	3 024	107
2.	Batipuh	-	5 553
3.	Batipuah Selatan	-	980
4.	Pariangan	2 016	353
5.	Rambatan	-	5 647
6.	Lima Kaum	-	127
7.	Tanjung Emas	-	1 207
8.	Padang Ganting	-	2 460
9.	Lintau Buo	-	2 080
10.	Lintau Buo Utara	11 088	20 980
11.	Sungayang	-	740
12.	Sungai Tarab	-	1 120
13.	Salimpaung	-	2 573
14.	Tanjuang Baru	-	853
<b>Tanah Datar</b>		<b>16 128</b>	<b>44 860</b>

Sumber/*Source*: Dinas Pertanian Kabupaten Tanah Datar/*Regional Agriculture of Tanah Datar Regency*

**Tabel 5.4.9 Produksi Telur Menurut Jenis Unggas dan Kecamatan di Kabupaten Tanah Datar, 2018**  
*Production of Eggs by Species and Subdistrict in Tanah Datar Regency, 2018*

	<b>Kecamatan</b> <i>Subdistrict</i>	<b>Ayam Buras</b> <i>Native Chicken</i>	<b>Ras Petelur</b> <i>Layer</i>	<b>Itik</b> <i>Duck</i>
	(1)	(2)	(3)	(4)
1.	X Koto	3 624	-	6 270
2.	Batipuh	9 786	-	31 692
3.	Batipuah Selatan	2 002	-	11 090
4.	Pariangan	6 012	3 180	113 362
5.	Rambatan	11 403	599 182	20 556
6.	Lima Kaum	2 398	109 824	15 322
7.	Tanjung Emas	7 310	47 700	37 848
8.	Padang Ganting	1 946	209 880	9 471
9.	Lintau Buo	13 990	4 900 380	98 268
10.	Lintau Buo Utara	40 950	1 443 720	51 756
11.	Sungayang	2 934	-	13 393
12.	Sungai Tarab	5 347	-	28 272
13.	Salimpaung	10 042	-	19 198
14.	Tanjuang Baru	14 087	-	18 924
	<b>Tanah Datar</b>	<b>131 831</b>	<b>7 313 866</b>	<b>475 421</b>

Sumber/Source: Dinas Pertanian Kabupaten Tanah Datar/Regional Agriculture of Tanah Datar Regency

## Agriculture

### 5.5 Perikanan/*Fishery*

**Tabel 5.5.1 Jumlah Nelayan/Petani Ikan Darat Menurut Jenis Usaha di Kabupaten Tanah Datar, 2018**  
*Inland Fish Farmers/Fishermen, by Type of Employment in Tanah Datar Regency, 2018*

	<b>Kecamatan</b> <i>Subdistrict</i>	<b>Penuh</b> <i>Full Time</i>	<b>Sambilan</b> <i>Part Time</i>	<b>Tambahan</b> <b>Sambilan</b>
	(1)	(2)	(3)	(4)
1.	X Koto	-	62	220
2.	Batipuh	-	323	310
3.	Batipuah Selatan	1 138	67	14
4.	Pariangan	-	65	83
5.	Rambatan	162	84	166
6.	Lima Kaum	-	37	98
7.	Tanjung Emas	-	62	91
8.	Padang Ganting	-	87	248
9.	Lintau Buo	-	172	221
10.	Lintau Buo Utara	-	69	167
11.	Sungayang	-	62	68
12.	Sungai Tarab	-	55	82
13.	Salimpaung	-	35	16
14.	Tanjuang Baru	-	39	15
	<b>Tanah Datar</b>	<b>1 300</b>	<b>1 199</b>	<b>1 700</b>

Sumber/*Source*: Dinas Pangan dan Perikanan Kabupaten Tanah Datar/*Food and Fishery Services of Tanah Datar Regency*

**Tabel 5.5.2 Luas Areal, Produksi Benih Ikan Balai Benih Ikan dan Perikanan Rakyat di Kabupaten Tanah Datar, 2018**  
*Area and Production of Fish Seeds at State Fish Breeding Station and Community Fish Farming in Tanah Datar Regency, 2018*

	Kecamatan Subdistrict	Balai Benih Ikan State Fish Breeding Station		Perikanan Rakyat Population Fishery	
		Luas (m2) Area	Prod (Ekor) Prod	Luas (m2) Area	Prod (Ekor) Prod
	(1)	(2)	(3)	(4)	(5)
1.	X Koto	-	-	-	-
2.	Batipuh	-	-	1 500	3000
3.	Batipuah Selatan	-	-	-	-
4.	Pariangan	-	-	16 000	450.000
5.	Rambatan	12 500	283 500	-	-
6.	Lima Kaum	-	-	-	-
7.	Tanjung Emas	6 000	518 500	5 000	350 000
8.	Padang Ganting	1 500	33 500	-	-
9.	Lintau Buo	2 400	289 875	3 000	95 000
10.	Lintau Buo Utara	-	-	21 000	750 000
11.	Sungayang	-	-	-	-
12.	Sungai Tarab	13 500	344 200	36 500	9 250 000
13.	Salimpaung	-	-	-	-
14.	Tanjuang Baru	-	-	2 000	190
<b>Tanah Datar</b>		<b>35 900</b>	<b>1 489 595</b>	<b>74 950</b>	<b>11 088 000</b>

Sumber/Source: Dinas Pangan dan Perikanan Kabupaten Tanah Datar/Food and Fishery Services of Tanah Datar Regency



## Agriculture

**Tabel 5.5.3 Benih Ikan Air Tawar yang Disebar Menurut Jenis dan Kecamatan (000 ekor) di Kabupaten Tanah Datar, 2018**

*Fish Seeds Released, by Species and Subdistrict in Tanah Datar Regency, 2018*

	Kecamatan Subdistrict	Jenis Ikan Species				
		Mas	Tawes	Nila	Gurami	Lele
	(1)	(2)	(3)	(4)	(5)	(6)
1.	X Koto	402 638	18 761	1 063 512	26 797	724 503
2.	Batipuh	671 855	21 730	1 168 027	51 458	595 133
3.	Batipuah Selatan	291 184	13 500	426 576	44 220	506 794
4.	Pariangan	656 710	-	1 546 404	39 692	433 611
5.	Rambatan	737 460	15 285	1 305 266	129 322	1 004 151
6.	Lima Kaum	826 347	10 791	1 405 054	93 525	775 611
7.	Tanjung Emas	819 798	-	1 789 690	67 950	981 998
8.	Padang Ganting	1 186 439	-	2 741 924	101 976	1 111 389
9.	Lintau Buo	1 020 707	-	1 831 933	67 612	559 820
10.	Lintau Buo Utara	1 699 078	-	3 270 535	1098 411	712 680
11.	Sungayang	999 729	-	1 873 243	174 714	577 810
12.	Sungai Tarab	1 726 380	40 221	4 641 019	184 531	931 100
13.	Salimpaung	438 221	16 823	893 839	44 995	503 618
14.	Tanjuang Baru	129 012	10 631	906 058	110 889	438 930
<b>Tanah Datar</b>		<b>11 605 558</b>	<b>147 892</b>	<b>24 863 015</b>	<b>1 247 092</b>	<b>9 857 148</b>

Sumber/Source: Dinas Pangan dan Perikanan Kabupaten Tanah Datar/Food and Fishery Services of Tanah Datar Regency

**Tabel 5.5.4 Luas Areal Perikanan Menurut Jenis (ha) di Kabupaten Tanah Datar, 2018**  
*Fish-farming Area, by Type (ha) in Tanah Datar Regency, 2018*

	Kecamatan <i>Subdistrict</i>	Penuh <i>Open Water</i>	Budidaya <i>Fish</i>	Jumlah <i>Total</i>
	(1)	(2)	(3)	(4)
1.	X Koto	32,3	62,4	94,7
2.	Batipuh	12,0	38,8	50,8
3.	Batipuah Selatan	1 330,00	16,7	1 346,7
4.	Pariangan	10,1	74,0	84,1
5.	Rambatan	5 139,0	90,3	5 229,3
6.	Lima Kaum	5,9	85,0	90,9
7.	Tanjung Emas	5,0	218,4	223,4
8.	Padang Ganting	14,0	292,7	306,7
9.	Lintau Buo	133,6	118,7	252,3
10.	Lintau Buo Utara	58,1	172,1	230,2
11.	Sungayang	22,0	181,3	203,3
12.	Sungai Tarab	3,0	105,5	108,5
13.	Salimpaung	17,0	49,6	66,6
14.	Tanjuang Baru	7,0	19,0	26,0
	<b>Tanah Datar</b>	<b>6 789,0</b>	<b>1 524,5</b>	<b>8 313,50</b>

Sumber/Source: Dinas Pangan dan Perikanan Kabupaten Tanah Datar/*Food and Fishery Services of Tanah Datar Regency*

## Agriculture

**Tabel 5.5.5 Luas dan Produksi Perikanan Air Tawar Menurut Kecamatan di Kabupaten Tanah Datar, 2018**  
*Area and Production of Inland fish Farming, by Subdistrict in Tanah Datar Regency, 2018*

	<b>Kecamatan Subdistrict</b>	<b>Luas Area (Ha)</b>	<b>Produksi Production (Ton)</b>
	(1)	(2)	(3)
1.	X Koto	62,4	607 211
2.	Batipuh	38,8	573 916
3.	Batipuah Selatan	16,7	455 073
4.	Pariangan	74,0	589 492
5.	Rambatan	90,3	536 045
6.	Lima Kaum	85,0	642 522
7.	Tanjung Emas	218,4	585 028
8.	Padang Ganting	292,7	896 374
9.	Lintau Buo	118,7	859 176
10.	Lintau Buo Utara	172,1	1 062 691
11.	Sungayang	181,3	571 224
12.	Sungai Tarab	105,5	920 477
13.	Salimpaung	49,6	417 421
14.	Tanjuang Baru	19,0	569 413
	<b>Tanah Datar</b>	<b>1 524,50</b>	<b>9 286 062</b>

Sumber/Source: Dinas Pangan dan Perikanan Kabupaten Tanah Datar/Food and Fishery Services of Tanah Datar Regency

**Tabel 5.5.6 Perkembangan Produksi dan Harga Perikanan Air Tawar di Kabupaten Tanah Datar, 2018**  
*Table*  
*Trend of Inland Fish Farming, Production and Prices, by Species in Tanah Datar Regency, 2018*

Jenis Ikan <i>Species</i>	Produksi <i>Production</i> (Kg)	Budidaya <i>Value</i>	Rata-rata Harga Per Kg (Rp)
(1)	(2)	(3)	(4)
Ikan Mas	3 183 058	79 576 450	25 000
Ikan Tawes	43 181	647 715	15 000
Ikan Nila	4 182 680	104 567 000	25 000
Ikan Gurami	638 678	22 353 730	35 000
Lele	1 090 867	21 817 260	20 000
Nilem	93 587	1 403 805	15 000
Lainnya	54 016	972 288	18 000

Sumber/Source: Dinas Pangan dan Perikanan Kabupaten Tanah Datar/Food and Fishery Services of Tanah Datar Regency

## Agriculture

**Tabel 5.5.7 Produksi Ikan Budidaya Menurut Tempat Usaha di Kabupaten Tanah Datar, 2018**  
*Fish-farming Production, by Type of Fish Farming and Subdistrict in Tanah Datar Regency, 2018*

	Kecamatan Subdistrict	Produksi Budidaya Ikan			Jumlah Total
		Kolam Fresh Water	Keramba Fish Cage	Sawah Paddy Field	
	(1)	(2)	(3)	(4)	(5)
1.	X Koto	607 211	-	-	607 211
2.	Batipuh	539 279	-	-	539 279
3.	Batipuah Selatan	427 792	427 792	-	-
4.	Pariangan	508 090	-	62 201	570 291
5.	Rambatan	510 420	-	-	510 428
6.	Lima Kaum	532 652	-	75 018	607 662
7.	Tanjung Emas	499 763	-	54 650	554 413
8.	Padang Ganting	657 765	-	211 161	868 926
9.	Lintau Buo	799 861	-	59 315	859 176
10.	Lintau Buo Utara	930 438	-	89 874	1 020 312
11.	Sungayang	508 242	-	32 049	540 291
12.	Sungai Tarab	783 368	-	120 092	903 460
13.	Salimpaung	417 421	-	-	417 421
14.	Tanjuang Baru	472 024	-	97 389	569 413
	<b>Tanah Datar</b>	<b>8 693 128</b>	<b>-</b>	<b>801 741</b>	<b>8 996 067</b>

Sumber/Source: Dinas Pangan dan Perikanan Kabupaten Tanah Datar/Food and Fishery Services of Tanah Datar Regency

**Tabel 5.5.8 Jumlah dan Luas Kolam Perikanan Darat di Kabupaten Tanah Datar, 2018**  
*Inland Fish Farming, Areal and Number in Tanah Datar Regency, 2018*

	Kecamatan <i>Subdistrict</i>	Kolam Ikan Rumah Tangga		Kolam Ikan Pemancingan <i>Commercial</i>	
		Banyaknya <i>Number</i>	Luas (m2) <i>Area</i>	Banyaknya <i>Number</i>	Luas (m2) <i>Area</i>
	(1)	(2)	(3)	(4)	(5)
1.	X Koto	4 010	62,00	1	400
2.	Batipuh	2 520	38,00	1	300
3.	Batipuah Selatan	1 103	16,50	-	-
4.	Pariangan	2 266	34,00	1	400
5.	Rambatan	2 980	85,00	3	700
6.	Lima Kaum	5 806	44,00	5	2800
7.	Tanjung Emas	2 626	98,40	3	900
8.	Padang Ganting	1 868	44,70	2	400
9.	Lintau Buo	6 894	28,10	1	180
10.	Lintau Buo Utara	4 542	103,70	-	-
11.	Sungayang	3 301	20,40	1	260
12.	Sungai Tarab	6 802	68,20	3	1100
13.	Salimpaung	1 356	49,60	1	300
14.	Tanjuang Baru	1 240	18,60	2	600
	<b>Tanah Datar</b>	<b>47 314</b>	<b>711,20</b>	<b>24</b>	<b>8 280</b>

Sumber/Source: Dinas Pangan dan Perikanan Kabupaten Tanah Datar/Food and Fishery Services of Tanah Datar Regency





- Industri Pangan  
1.499 Unit
- Industri Kimia  
46 Unit
- Industri Sandang & Kulit  
533 Unit



4.867  
Tenaga Kerja

6. PERBANDINGAN ANTAR KABUPATEN/KOTA



17.793  
Pelanggan Air Bersih



100%  
dialiri arus listrik







## PENJELASAN TEKNIS

1. Pengumpulan data industri besar dan sedang dilakukan melalui Survei Industri Besar dan Sedang yang dilaksanakan setiap tahun secara lengkap (sensus) sejak tahun 1975. Survei Industri Besar dan Sedang mencakup semua perusahaan industri yang mempunyai tenaga kerja 20 orang atau lebih dengan menggunakan kuesioner II A.2.
2. Klasifikasi industri yang digunakan dalam survei ini berdasar kepada Klasifikasi Baku Lapangan Usaha Indonesia (KBLI). KBLI adalah klasifikasi lapangan usaha yang berdasar kepada International Standard Industrial Classification of All Economic Activities (ISIC) revisi 4 yang telah disesuaikan dengan kondisi Indonesia.
3. **Industri manufaktur** adalah suatu kegiatan ekonomi yang melakukan kegiatan mengubah suatu barang dasar secara mekanis, kimia, atau dengan tangan sehingga menjadi barang jadi/setengah jadi, dan atau barang yang kurang nilainya menjadi barang yang lebih tinggi nilainya, dan sifatnya lebih dekat kepada pemakai akhir. Termasuk dalam kegiatan ini adalah jasa industri dan pekerjaan perakitan.
4. Jasa industri adalah kegiatan industri yang melayani keperluan pihak lain. Pada kegiatan ini bahan baku disediakan oleh pihak lain sedangkan pihak pengolah hanya melakukan pengolahannya dengan mendapat imbalan sebagai balas jasa (upah maklon).

## PENJELASAN TEKNIS

1. *Data collection of large and medium scale manufacturing is conducted through The Large and Medium Manufacturing Establishment Survey that has been done annually for all industries (census) since 1975. Large and Medium Manufacturing Establishment Survey covers all manufactures/ industries with 20 workers or more by questionnaire II A.*
2. *The industrial classification adopted in this survey refers to the Klasifikasi Baku Lapangan Usaha Indonesia (KBLI). KBLI is classification of economic activities based on the International Standard Industrial Classification of All Economic Activities (ISIC rev 4) that has been modified according to the local condition in Indonesia.*
3. *Manufacturing industry is defined as an economic activity processing basic goods mechanically, chemicals or manually into final or intermediate goods, It is also defined as processing of lower value goods into higher value goods as final or intermediate products, The activities also include services for manufacturing and assembling*
4. *Services for manufacturing is defined as a manufacturing activity which serving other manufacturing establishments. In this case, raw materials are supplied by others while the workers are paid as a compensation for processing raw materials.*

## Industry, Energy and Construction

5. Perusahaan atau usaha industri adalah suatu unit (kesatuan) usaha yang melakukan kegiatan ekonomi, bertujuan menghasilkan barang atau jasa, terletak pada suatu bangunan atau lokasi tertentu, dan mempunyai catatan administrasi tersendiri mengenai produksi dan struktur biaya serta ada seorang atau lebih yang bertanggung jawab atas usaha tersebut.
  6. Industri manufaktur dikelompokkan ke dalam 4 golongan berdasarkan banyaknya pekerja, yaitu: industri besar (100 orang pekerja atau lebih), industri sedang/menengah (20–99 orang pekerja), industri kecil (5–19 orang pekerja), dan industri mikro (1–4 orang pekerja).
  7. Pelanggan adalah individu atau kelompok, baik rumah tangga, perusahaan atau institusi non profit yang membeli air bersih dari perusahaan air bersih.
  8. Air disalurkan adalah volume air bersih dari perusahaan air bersih
5. *A manufacturing establishment is defined as a production unit engaged in economic activity, producing goods or services, located in a building or in a certain location, keeping a business record concerning the production and cost structure, and having a person or more that are responsible to those activities.*
  6. *Manufacturing industries are categorized into four groups, based on the number of employees: large scale manufacturing (100 employees or more), medium scale manufacturing (20–99 employees), small scale manufacturing (5–19 employees), and micro industry (1–4 employees).*
  7. *Customers are individuals or groups, whether household, company or non-profit institutions that buy water supply from water supply establishment.*
  8. *Distributed water is the volume of water supply from water supply establishment.*

## ULASAN

## DESCRIPTION

### 6.1 Perindustrian

Dunia usaha di bidang perindustrian di Kabupaten Tanah Datar selama tahun 2018 menunjukkan perkembangan terutama pada usaha industry pangan. Pada tahun 2018 terdapat perusahaan industri pangan sebanyak 1.558 unit usaha. Jumlah industri tersebut meningkat dibandingkan dengan kondisi pada tahun 2017 yang hanya tercatat sebanyak 1.449 unit usaha.

Unit usaha terbanyak terdapat di Kecamatan Sungai Tarab yakni sebanyak 314 unit usaha, berikutnya di urutan kedua Kecamatan Batipuh dan Kecamatan Pariangan yang masing-masing sebanyak 235 dan 209 unit usaha. Sedangkan unit usaha yang paling sedikit berada di Kecamatan Lintau Buo yang hanya terdapat sebanyak 20 unit usaha. Dari 314 unit usaha yang terdapat di Kecamatan Sungai Tarab, dapat menyerap tenaga kerja sebanyak 942 orang tenaga kerja.

Tenaga kerja yang terserap pada sektor industri pangan untuk tahun 2018 mengalami peningkatan dari 4.867 orang di tahun 2017 menjadi 5.106 orang pada tahun 2018. Sejalan dengan peningkatan Tenaga Kerja, nilai investasi meningkat dari 470.900.162 tahun 2017 menjadi 471.583.874 di tahun 2018. Industri sandang dan kulit yang ada di Kab. Tanah Datar sebanyak 533 unit, sebagian besar terdapat di Kec. X Koto sebanyak 458 unit

### 6.1 Industry

*The year 2018 recorded an encouraging growth in industry, particularly small-scale food industries. The number increased from 1.558 units in 2018 to 1.449 units in 2017, located mainly in Sungai Tarab Sub-district (312 units), followed by Batipuh Subdistrict (226 units), and Pariangan Subdistrict (198 units). Lintau Buo Subdistrict has the least number of small-scale food industry with only 13 units in total operating. In Sungai Tarab Subdistrict alone, the presence of the said industries provide job for 931 employees.*

*Overall, there has been an increase in the number of people working in food industry from 4,867 in 2017 to 5,106 in 2018. The investment increased slightly from Rp.470.900.162,- in 2017 to 471.583.874 in 2018.*

*Other industries include garment and leatherwork industries that mainly located in X-Koto Subdistrict (458 units), and chemical and building materials industries (151 units providing jobs for 478 people).*

---

## **Industry, Energy and Construction**

---

Industri kimia dan bahan bangunan di Kab. Tanah Datar ada sebanyak 151 unit, menyerap tenaga kerja sebanyak 478 orang.

### **6.2 Listrik**

Dari 395 jorong yang ada di Kabupaten Tanah Datar, sampai dengan tahun 2018 telah seluruhnya dapat diterangi listrik. Sehingga dapat dikatakan bahwa seluruh Nagari dan Jorong di wilayah Kabupaten Tanah Datar telah 100 persen dialiri oleh listrik. Dimana jorong yang dialiri listrik paling banyak terdapat di Kecamatan Lintau Buo Utara yaitu 63 jorong.

### **6.3 Air Bersih**

Secara keseluruhan selama tahun 2018 terjadi peningkatan jumlah pelanggan Air Bersih di Kabupaten Tanah Datar yakni dari 17.237 pelanggan pada tahun 2017 meningkat menjadi 17.793 pelanggan pada tahun 2018. Jumlah ini berbanding terbalik dengan rata-rata pemakaian air per bulan di Kabupaten Tanah Datar yang mengalami kenaikan dari tahun 2017 dengan rata-rata 16 m<sup>3</sup> menjadi 35 m<sup>3</sup> di tahun 2018.

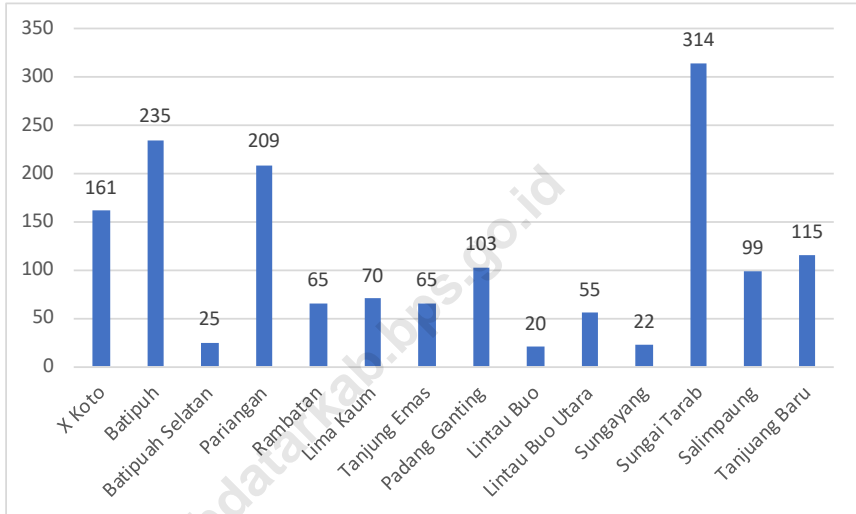
### **6.2 Electricity**

*By the end of 2018, all area in Tanah Datar Regency has been electrified. It means that all the 395 jorong in 75 nagari has the access to electricity. Lintau Buo Utara sub-district has the largest number of jorong (63) that fully electrified.*

### **6.3 Clean Water**

*During 2018, there has been an increase in the number of clean water costumers, from 17,237 costumers in 2016 to 17,793 costumers in 2018. Its contrast to the average of water usage monthly in Tanah Datar District from 16 m<sup>3</sup> in 2017 decreased to 35 m<sup>3</sup> from 2018.*

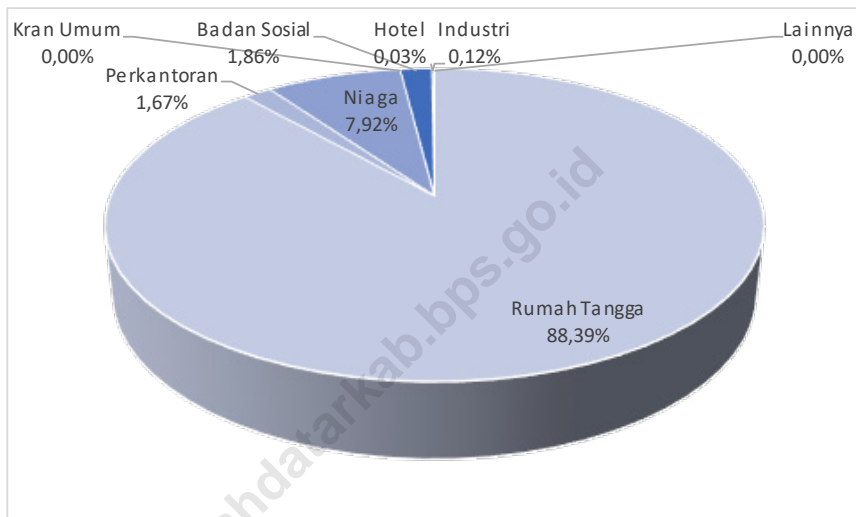
**Gambar 6.1.** Jumlah Unit Usaha Industri Pangan Menurut Kecamatan di Kabupaten Tanah Datar, 2018  
*Number of Units Food Industry by Sub district in Tanah Datar Regency, 2018*



Sumber/Source: Dinas Koperasi, UKM, Perindustrian dan Perdagangan Kabupaten Tanah Datar/Office of Cooperation, UKM, Industry, and Trading

## Industry, Energy and Construction

**Gambar 6.2. Banyaknya Pemakaian Air Menurut Jenis Pelanggan di Kabupaten Tanah Datar, 2018 (M3)**  
*Number of Water Consumption by Subscriber in Tanah Datar Regency, 2018 (M3)*



Sumber/Source: PDAM Kabupaten Tanah Datar/Tanah Datar Regency Water Supply Company

### 6.1 Industri/Industry

**Tabel 6.1.1 Banyaknya Unit Usaha, Investasi & Tenaga Kerja Industri Menengah Berizin (punya IUI) Menurut Cabang Industri, 2018**  
*Industry, Number of Units, Investment and Labor, 2018*

	Jenis komoditi <i>Commodity</i>	Unit Usaha <i>Units</i>	Investasi <i>Investment</i> (000 Rp)	Tenaga Kerja (Orang) <i>Labor (Person)</i>
	(1)	(2)	(3)	(4)
1.	Industri Pangan	214	67 185 756	849
2.	Industri Sandang dan Kulit	28	8 199 108	152
3.	Industri Kerajinan	5	127 690	21
4.	Industri Kimia & Bahan Kimia	71	30 712 439	261
5.	Industri Logam, mesin & Elektronika	8	337 222	33
	<b>Tanah Datar</b>	<b>326</b>	<b>106 562 215</b>	<b>1 316</b>

Sumber/Source: Dinas Koperasi, UKM, Perindustrian dan Perdagangan Kabupaten Tanah Datar/Office of Cooperation, UKM, Industry, and Trading



## Industry, Energy and Construction

**Tabel 6.1.2** Jumlah Unit Usaha, Tenaga Kerja, dan Nilai Produksi Industri Pangan, 2018  
*Food Industry, Number of Units, Production and Labor, 2018*

	Kecamatan <i>Subdistrict</i>	Usaha <i>Units</i>	Tenaga Kerja <i>Workers</i>	Nilai Produksi <i>Production</i> <b>(Rp 000)</b>
	(1)	(2)	(3)	(4)
1.	X Koto	161	602	36 053 155
2.	Batipuh	235	631	10 926 202
3.	Batipuh Selatan	25	62	1 920 405
4.	Pariangan	209	830	13 840 054
5.	Rambatan	65	171	2 616 726
6.	Lima Kaum	70	282	725 23 275
7.	Tanjung Emas	65	217	1 107 135
8.	Padang Ganting	103	207	77 437 654
9.	Lintau Buo	20	64	676 054
10.	Lintau Buo Utara	55	176	2 805 644
11.	Sungayang	22	128	75 487 004
12.	Sungai Tarab	314	942	65 833 764
13.	Salimpaung	99	441	9 116 832
14.	Tanjung Baru	115	353	20 904 100
	<b>Tanah Datar</b>	<b>1 558</b>	<b>5 106</b>	<b>471 583 874</b>

Sumber/Source: Dinas Koperasi, UKM, Perindustrian dan Perdagangan Kabupaten Tanah Datar/Office of Cooperation, UKM, Industry, and Trading

## Industri, Energi dan Konstruksi

**Tabel 6.1.3** Jumlah Unit Usaha, Tenaga Kerja, & Produksi Industri Sandang dan Kulit, 2018  
*Apparel and leatherwork Industries, Number of Units, Production and Labor, 2018*

	Kecamatan Subdistrict	Usaha Units	Tenaga Kerja Workers	Nilai Produksi Production (Rp 000)
	(1)	(2)	(3)	(4)
1.	X Koto	458	530	20 206 625
2.	Batipuh	3	12	334 440
3.	Batipuh Selatan	2	38	153 000
4.	Pariangan	8	35	135 325
5.	Rambatan	4	10	1 076 000
6.	Lima Kaum	10	36	703 020
7.	Tanjung Emas	4	10	468 000
8.	Padang Ganting	2	4	101 251
9.	Lintau Buo	2	15	70 145
10.	Lintau Buo Utara	11	246	246 000
11.	Sungayang	51	215	83 468 000
12.	Sungai Tarab	5	12	81 945
13.	Salimpaung	4	15	13 752
14.	Tanjung Baru	1	20	51 000
	<b>Tanah Datar</b>	<b>565</b>	<b>1 198</b>	<b>107 108 503</b>

Sumber/Source: Dinas Koperasi, UKM, Perindustrian dan Perdagangan Kabupaten Tanah Datar/Office of Cooperation, UKM, Industry, and Trading

## Industry, Energy and Construction

**Tabel 6.1.4 Jumlah Unit Usaha, Tenaga Kerja, & Investasi Pada Industri Kerajinan, 2018**  
*Crafts industry, Number of Units, Investment and Labor, 2018*

	Kecamatan Subdistrict	Usaha Units	Tenaga Kerja Workers	Nilai Investasi Investment (Rp 000)
	(1)	(2)	(3)	(4)
1.	X Koto	1	10	136 200
2.	Batipuh	18	30	237 985
3.	Batipuah Selatan	1	9	12 000
4.	Pariangan	1	10	14 400
5.	Rambatan	36	46	994 980
6.	Lima Kaum	2	2	10 000
7.	Tanjung Emas	-	-	-
8.	Padang Ganting	1	1	27 000
9.	Lintau Buo	-	-	-
10.	Lintau Buo Utara	2	5	11 700
11.	Sungayang	-	-	-
12.	Sungai Tarab	2	4	20 000
13.	Salimpaung	50	111	372 000
14.	Tanjuang Baru	2	13	10 000
	<b>Tanah Datar</b>	<b>116</b>	<b>241</b>	<b>1 846 265</b>

Sumber/Source: Dinas Koperasi, UKM, Perindustrian dan Perdagangan Kabupaten Tanah Datar/Office of Cooperation, UKM, Industry, and Trading

## Industri, Energi dan Konstruksi

**Tabel 6.1.5** Jumlah Unit Usaha, Tenaga Kerja, & Investasi Industri Kimia dan Bahan Bangunan, 2018

*Chemical and Building materials Industries, Number of Units, Investment and Labor, 2018*

	Kecamatan <i>Subdistrict</i>	Usaha <i>Units</i>	Tenaga Kerja <i>Workers</i>	Nilai Investasi <i>Investment</i> (Rp 000)
	(1)	(2)	(3)	(4)
1.	X Koto	20	63	2 646 260
2.	Batipuh	26	74	8 660 539
3.	Batipuh Selatan	2	6	40 360
4.	Pariangan	6	11	487 320
5.	Rambatan	25	90	2 049 050
6.	Lima Kaum	20	66	2 826 702
7.	Tanjung Emas	8	27	308 382
8.	Padang Ganting	21	60	2 307 240
9.	Lintau Buo	2	6	28 580 200
10.	Lintau Buo Utara	5	21	124 000
11.	Sungayang	5	19	120 000
12.	Sungai Tarab	5	16	240 000
13.	Salimpaung	4	14	199 800
14.	Tanjung Baru	2	5	24 400
	<b>Tanah Datar</b>	<b>151</b>	<b>478</b>	<b>48 614 253</b>

Sumber/Source: Dinas Koperasi, UKM, Perindustrian dan Perdagangan Kabupaten Tanah Datar/Office of Cooperation, UKM, Industry, and Trading

## Industry, Energy and Construction

**Tabel 6.1.6** Jumlah Unit Usaha, Tenaga Kerja, & Investasi Pada Industri Logam, Mesin, dan Elektronika di Kabupaten Tanah Datar, 2018  
*Metal, Machinery, and Electronics Industries, Number of Units, Investment and Labor, in Tanah Datar Regency, 2018*

	Kecamatan <i>Subdistrict</i>	Usaha <i>Units</i>	Tenaga Kerja <i>Labor</i> (orang/person)	Nilai Investasi <i>Investment</i> (Rp 000)
	(1)	(2)	(3)	(4)
1.	X Koto	-	-	-
2.	Batipuh	1	3	50 000
3.	Batipuh Selatan	-	-	-
4.	Pariangan	7	18	99 204
5.	Rambatan	-	-	-
6.	Lima Kaum	8	32	195 298
7.	Tanjung Emas	-	-	-
8.	Padang Ganting	1	2	1 170
9.	Lintau Buo	2	6	550 650
10.	Lintau Buo Utara	37	76	859 134
11.	Sungayang	-	-	-
12.	Sungai Tarab	-	-	-
13.	Salimpaung	-	-	-
14.	Tanjung Baru	-	-	-
	<b>Tanah Datar</b>	<b>56</b>	<b>137</b>	<b>1 755 456</b>

Sumber/Source: Dinas Koperasi, UKM, Perindustrian dan Perdagangan Kabupaten Tanah Datar/Office of Cooperation, UKM, Industry, and Trading

## Industri, Energi dan Konstruksi

**Tabel 6.1.7 Jumlah Unit Usaha, Tenaga Kerja, & Investasi Pada Industri Pangan (Formal) di Kabupaten Tanah Datar, 2018**  
*Formal Food Industry, Number of Units, Investment and Labor, in Tanah Datar Regency, 2018*

Jenis Komoditi <i>Commodity</i>		KBLI	Unit Usaha <i>Units</i>	Tenaga Kerja <i>Labor (Orang/ Person)</i>	Investasi <i>Investment (000 Rp)</i>
(1)	(2)	(3)	(4)	(5)	(5)
1.	Industri Kerupuk, Keripik, Peyek dan Sejenisnya	-	31	132	6 126 141
2.	Industri Produk Makanan Lainnya	-	1	2	10 100
3.	Industri Minuman Ringan	-	51	122	1 963 230
4.	Industri Pengolahan dan Pengawetan Produk Daging	-	7	18	128 348
5.	Industri Pelumatan Buah-buahan dan Sayuran	-	3	4	105 500
6.	Industri Gula Merah	-	-	-	-
7.	Industri Gula Tebu	-	2	17	34 250
8.	Industri Produk Roti dan Kue	-	27	105	44 078
9.	Industri Kue Basah	-	7	19	250 675
10.	Industri Pengolahan Kopi dan Teh	-	15	61	704 184
11.	Industri Tempe dan Tahu Kedelai	-	6	17	279 896
12.	Industri Pati Beras dan Jagung	-	-	-	-
13.	Industri Minyak Makan dan Lemak Nabati & Hewani	-	-	-	-
14.	Industri Makanan dari Kedelai & Kacang-kacangan Lainnya	-	8	41	450301
15.	Industri Penggaraman / Pengeringan Biota Air Lainnya	-	-	-	-
16.	Industri Rokok Kretek	-	1	6	6 650
17.	Industri Pengolahan Herbal	-	2	15	6 850
18.	Industri Pengolahan Padi dan Penyosohan Beras	-	51	153	350 000
<b>Tanah Datar</b>		-	212	712	10 460 203

Sumber/Source: Dinas Koperasi, UKM, Perindustrian dan Perdagangan Kabupaten Tanah Datar/Office of Cooperation, UKM, Industry, and Trading

## Industry, Energy and Construction

**Tabel 6.1.8 Jumlah Unit Usaha, Tenaga Kerja, & Investasi Pada Industri Pangan (Non Formal) di Kabupaten Tanah Datar, 2018**  
*Non Formal Food Industry, Number of Units, Investment and Labor in Tanah Datar Regency, 2018*

	Jenis Komoditi Commodity	KBLI	Unit Usaha Units	Tenaga Kerja Labor (Orang/ Person)	Investasi Investment (000 Rp)
	(1)	(2)	(3)	(4)	(5)
1.	Industri Kerupuk, Keripik, Peyek dan Sejenisnya	-	452	1 650	4 229 740
2.	Industri Produk Makanan Lainnya	-	129	421	64 189
3.	Industri Minuman Ringan	-	1	2	5 000
4.	Industri Pengolahan dan Pengawetan Produk Daging	-	8	15	4 000
5.	Industri Pelumatan Buah-buahan dan Sayuran	-	-	-	-
6.	Industri Gula Merah	-	30	84	815 290
7.	Industri Gula Tebu	-	203	614	16 708 840
8.	Industri Produk Roti dan Kue	-	70	294	2 608 752
9.	Industri Kue Basah	-	48	159	1 707 639
10.	Industri Pengolahan Kopi dan Teh	-	200	625	122 420
11.	Industri Tempe dan Tahu Kedelai	-	20	70	1 224 012
-12.	Industri Pati Beras dan Jagung	-	-	-	-
13.	Industri Minyak Makan dan Lemak Nabati & Hewani	-	-	-	-
14.	Industri Makanan dari Kedelai & Kacang-kacangan Lainnya	-	54	201	6 739 867
15.	Industri Penggaraman / Penggeringan Biota Air Lainnya	-	2	6	10 110 000
16.	Industri Rokok Kretek	-	-	-	-
17.	Industri Pengolahan Herbal	-	-	-	-
18.	Industri Pengolahan Padi dan Penyosohan Beras	-	70	200	140 000
	<b>Tanah Datar</b>	-	1 287	4 341	44 479 749

Sumber/Source: Dinas Koperasi, UKM, Perindustrian dan Perdagangan Kabupaten Tanah Datar/Office of Cooperation, UKM, Industry, and Trading

## Industri, Energi dan Konstruksi

**Tabel 6.1.9** Jumlah Unit Usaha, Tenaga Kerja, & Investasi Pada Industri Sandang dan Kulit (Formal) di Kabupaten Tanah Datar, 2018  
*Formal Apparel and Leatherwork industries, Number of Units, Investment and Labor, in Tanah Datar Regency, 2018*

Jenis Komoditi <i>Commodity</i>	KBLI	Unit Usaha <i>Units</i>	Tenaga Kerja <i>Labor</i> (Orang/Person)	Investasi <i>Investment</i> (000 Rp)
(1)	(2)	(3)	(4)	(5)
1. Industri Pertenunan	-	1	3	100 000
2. Industri Pakaian Jadi (Konveksi dan Tekstil)	-	11	56	9 174 100
3. Industri Barang Jadi Tekstil Lainnya	-	8	56	243 336
4. Industri Barang Dari Kulit/ Kulit Buatan Untuk Keperluan Teknik Industri	-	2	10	4 607
5. Industri Pakaian Jadi dan Sulaman Bordir	-	7	45	676 608
<b>Tanah Datar</b>	-	<b>29</b>	<b>170</b>	<b>10 198 651</b>

Sumber/Source: Dinas Koperasi, UKM, Perindustrian dan Perdagangan Kabupaten Tanah Datar/Office of Cooperation, UKM, Industry, and Trading



## Industry, Energy and Construction

**Tabel 6.1.10 Jumlah Unit Usaha, Tenaga Kerja, & Investasi Pada Industri Sandang dan Kulit (Non Formal) di Kabupaten Tanah Datar, 2018**  
*Non Formal Apparel and Leatherwork industries, Number of Units, Investment and Labor, in Tanah Datar Regency, 2018*

	Jenis komoditi <i>Commodity</i>	KBLI	Unit Usaha <i>Units</i>	Tenaga Kerja <i>Labor</i> <b>(Orang/Person)</b>	Investasi <i>Investment</i> <b>(000 Rp)</b>
	(1)	(2)	(3)	(4)	(5)
1.	Industri Pertenunan	-	444	507	462 892
2.	Industri Pakaian Jadi (Konveksi dan Tekstil)	-	17	64	722 641
3.	Industri Barang Jadi Tekstil Lainnya	-	10	60	239 916
4.	Industri Barang Dari Kulit/ Kulit Buatan Untuk Keperluan Teknik Industri	-	-	-	-
5.	Industri Pakaian Jadi dan Sulaman Bordir	-	144	407	7 870 400
	<b>Tanah Datar</b>	-	<b>615</b>	<b>1 038</b>	<b>9 295 849</b>

Sumber/Source: Dinas Koperasi, UKM, Perindustrian dan Perdagangan Kabupaten Tanah Datar/Office of Cooperation, UKM, Industry, and Trading

## Industri, Energi dan Konstruksi

**Tabel 6.1.11 Jumlah Unit Usaha, Tenaga Kerja, & Investasi Pada Industri Kesenian (Formal) di Kabupaten Tanah Datar, 2018**  
*Formal Crafts industry, Number of Units, Investment and Labor in Tanah Datar Regency, 2018*

Jenis Komoditi <i>Commodity</i>	KBLI	Unit Usaha <i>Units</i>	Tenaga Kerja <i>Labor</i> <b>(Orang/Person)</b>	Investasi <i>Investment</i> <b>(000 Rp)</b>
(1)	(2)	(3)	(4)	(5)
1. Industri Barang Anyaman dari Rotan dan Bambu	-	3	10	6 690
2. Industri Barang Anyaman dari Tanaman Selain Rotan dan Bambu	-	-	-	-
3. Industri Kerajinan Ukiran dari Kayu bukan Mebeller	-	2	11	121 000
<b>Tanah Datar</b>	-	<b>5</b>	<b>21</b>	<b>127 690</b>

Sumber/Source: Dinas Koperasi, UKM, Perindustrian dan Perdagangan Kabupaten Tanah Datar/Office of Cooperation, UKM, Industry, and Trading

## Industry, Energy and Construction

**Tabel 6.1.12 Jumlah Unit Usaha, Tenaga Kerja, & Investasi Pada Industri Kerajinan (Non Formal) di Kabupaten Tanah Datar, 2018**  
*Non Formal Crafts industry, Number of Units, Investment and Labor, in Tanah Datar Regency, 2018*

Jenis Komoditi <i>Commodity</i>	KBLI	Unit Usaha <i>Units</i>	Tenaga Kerja <i>Labor</i> (Orang/Person)	Investasi <i>Investment</i> (000 Rp)
(1)	(2)	(3)	(4)	(5)
1. Industri Barang Anyaman dari Rotan dan Bambu	-	81	143	128 800
2. Industri Barang Anyaman dari Tanaman Selain Rotan dan Bambu	-	11	22	16 800
3. Industri Kerajinan Ukiran dari Kayu bukan Mebeller	-	3	27	63 800
<b>Tanah Datar</b>		<b>95</b>	<b>192</b>	<b>209 400</b>

Sumber/Source: Dinas Koperasi, UKM, Perindustrian dan Perdagangan Kabupaten Tanah Datar/Office of Cooperation, UKM, Industry, and Trading

## Industri, Energi dan Konstruksi

**Tabel 6.1.13** Jumlah Unit Usaha, Tenaga Kerja, & Investasi Pada Industri Kerajinan (Non Formal) di Kabupaten Tanah Datar, 2018  
*Non Formal Crafts industry, Number of Units, Investment and Labor, in Tanah Datar Regency, 2018*

Jenis Komoditi <i>Commodity</i>	KBLI	Unit Usaha <i>Units</i>	Tenaga Kerja <i>Labor</i> <i>(Orang/Person)</i>	Investasi <i>Investment</i> <i>(000 Rp)</i>
(1)	(2)	(3)	(4)	(5)
1. Industri Furniture dari Kayu	-	19	73	2 718 800
2. Industri Barang Bangunan Dari Kayu	-	29	114	2 161 933
3. Industri Barang Dari Batu Untuk Keperluan Rumah Tangga	-	2	8	742 000
4. Industri Vernis	-	1	6	171 107
5. Industri Percetakan	-	3	12	471 000
6. Industri Minyak Atsiri	-	2	5	245 000
7. Industri Semen	-	-	-	-
8. Industri Batu bata dari Tanah Liat/ Keramik	-	18	52	587 677
9. Industri Vulkanisir Ban	-	2	15	275 000
10. Industri Sabun dan Bahan Pembersih Keperluan RT	-	1	3	12 634
11. Industri Barang Dari Plastik Untuk Pengemasan	-	1	4	41 000
<b>Tanah Datar</b>		<b>156</b>	<b>292</b>	<b>7 426 151</b>

Sumber/Source: Dinas Koperasi, UKM, Perindustrian dan Perdagangan Kabupaten Tanah Datar/Office of Cooperation, UKM, Industry, and Trading

## Industry, Energy and Construction

**Tabel 6.1.14** Jumlah Unit Usaha, Tenaga Kerja, & Investasi Pada Industri Logam, Elektronika, Aneka yang Formal (izin) di Kabupaten Tanah Datar, 2018  
*Formal Metal, Machinery, Electronics and Miscellaneous Industries, Number of Units, Investment and Labor, in Tanah Datar Regency, 2018*

Jenis Komoditi <i>Commodity</i>	KBLI	Unit Usaha <i>Units</i>	Tenaga Kerja <i>Labor</i> (Orang/Person)	Investasi <i>Investment</i> (000 Rp)
(1)	(2)	(3)	(4)	(5)
1. Industri Alat Potong dan Perkakas Tangan Untuk Pertanian	-	1	5	2 380
2. Industri Jasa Reparasi Peralatan Lainnya	-	1	3	6 395
3. Industri Karoseri Kendaraan Bermotor Roda 4 atau Lebih	-	3	15	92 447
4. Industri Barang dari Logam bukan Alumunium Siap Pasang Untuk Bangunan	-	2	5	136 000
<b>Tanah Datar</b>		<b>7</b>	<b>28</b>	<b>237 222</b>

Sumber/Source: Dinas Koperasi, UKM, Perindustrian dan Perdagangan Kabupaten Tanah Datar/Office of Cooperation, UKM, Industry, and Trading

## Industri, Energi dan Konstruksi

**Tabel** 6.1.15 Jumlah Unit Usaha, Tenaga Kerja, & Investasi Pada Industri Logam, Elektronik, Aneka yang Non Formal di Kabupaten Tanah Datar, 2018  
*Non Formal Metal, Machinery, Electronics and Miscellaneous Industries, Number of Units, Investment and Labor in Tanah Datar Regency, 2018*

Jenis Komoditi <i>Commodity</i>	KBLI	Unit Usaha <i>Units</i>	Tenaga Kerja <i>Labor</i> (Orang/Person)	Investasi <i>Investment</i> (000 Rp)
(1)	(2)	(3)	(4)	(5)
1. Industri Alat Potong dan Perkakas Tangan Untuk Pertanian	-	41	84	942 410
2. Industri Jasa Reparasi Peralatan Lainnya	-	1	2	2 595
3. Industri Karoseri Kendaraan Bermotor Roda 4 atau Lebih	-	-	-	-
4. Industri Barang dari Logam bukan Alumunium Siap Pasang Untuk Bangunan	-	1	3	15 702
<b>Tanah Datar</b>		<b>43</b>	<b>89</b>	<b>960 707</b>

Sumber/Source: Dinas Koperasi, UKM, Perindustrian dan Perdagangan Kabupaten Tanah Datar/Office of Cooperation, UKM, Industry, and Trading

## Industry, Energy and Construction

### 6.2 Energi/Energy

**Tabel 6.2.1 Nagari & Jorong Berlistrik Menurut Kecamatan di Kabupaten Tanah Datar, 2018**  
*Electified Village and Jorong By Subdistrict, in Tanah Datar Regency, 2018*

	Kecamatan <i>Subdistrict</i>	Nagari <i>Village</i>	Jorong <i>Jorong</i>	Jorong Berlistrik <i>Electrified Jorong</i>	Persentase <i>Percentage</i>
	(1)	(2)	(3)	(4)	(5)
1.	X Koto	9	41	41	100
2.	Batipuh	8	49	49	100
3.	Batipuh Selatan	4	7	17	100
4.	Pariangan	6	21	21	100
5.	Rambatan	5	33	33	100
6.	Lima Kaum	5	33	33	100
7.	Tanjung Emas	4	19	19	100
8.	Padang Ganting	2	7	7	100
9.	Lintau Buo	4	22	22	100
10.	Lintau Buo Utara	5	63	63	100
11.	Sungayang	5	14	14	100
12.	Sungai Tarab	10	32	32	100
13.	Salimpaung	6	27	27	100
14.	Tanjung Baru	2	17	17	100
	<b>Tanah Datar</b>	<b>75</b>	<b>395</b>	<b>395</b>	<b>100</b>

Sumber/Source: Dinas Penanaman Modal, Pelayanan Terpadu Satu Pintu dan Tenaga Kerja Kabupaten Tanah Datar/ *Office of Investment, Integrated Services and Manpower*

## 6.3 Air/Water

**Tabel 6.3.1 Sumber Air dan Kapasitas Terpasang Unit PDAM Menurut Kecamatan di Kabupaten Tanah Datar, 2018**  
*Water Resources and Installed Capacity of Water Supply Unit By Subdistrict, in Tanah Datar Regency 2018*

Kecamatan Subdistrict	Jenis	Kapasitas Sumber (Liter/ Detik)	Kapasitas Terpasang	Panjang Pipa (m)	Ket
(1)	(2)	(3)	(4)	(5)	
<b>1. CABANG BATUSANGKAR</b>				168 789	
Kiambang Kec. Lima Kaum	Mata Air	424,00	87,5	183 428	
Sitakuak Kec. Sungai Tarab	Mata Air	272	15		
Seruni Kec. Sungayang	Mata Air	-	5		
Sungai Jambu Kec. Sungai Tarab	Mata Air	6,6	,5		
<b>2. CABANG LIMA KAUM</b>					
Surau Gadang Kec. Lima Kaum	Mata Air	15,65	5	79 889	
Sitakuak Kec. Sungai Tarab	Mata Air	-	10		
Kiambang Kec. Lima Kaum	Mata Air	-	20		
Tumanggung Kec. Lima Kaum	Mata Air	8,6	5		
<b>3. CABANG LINTAU BUO</b>					
Air Tabik I Kec. Lintau Buo Utara	Mata Air	80,24	10	72 233	
Air Tabik II Kec. Lintau Buo Utara	Mata Air	86,16	10		
Air Janiah Kec. Linatu Buo	Mata Air	10	10		
Pinc.VII Tingkek Kec.Lintau Buo Utara	Air Permu- kaan	10	10		
<b>4. CABANG SALIMPAUNG</b>					
Gunung Kaciak Kec. Salimpaung	Air Permu- kaan	18,7	10	37 828	
Pincuran Dalimo Kec. Salimpaung	Mata Air	5	2,5		
Koto Besar Kec. Tanjung Baru	Air Permu- kaan	20	20		

Sumber/Source: PDAM Kabupaten Tanah Datar/Tanah Datar Regency Water Supply Company



## Industry, Energy and Construction

**Tabel** 6.3.1 Lanjutan/*Continued*  
Table

	Kecamatan subdistrict	Jenis	Kapasitas Sumber (Liter/ Detik)	Kapasitas Terpasang	Panjang Pipa (m)	Ket
	(1)	(2)	(3)	(4)	(5)	(6)
5.	CABANG SINGKARAK					
	Kubang Cacang Kec. Batipuh Selatan	Mata Air	17	5	89 115	
	Muaro Ambius Kec. Batipuh Selatan	Mata Air	5	5		
	Tanjung Sawah Kec. Batipuh Selatan	Air Permu- kaan	5	2,5		
	Pincuran Bungo Kec. X Koto	Mata Air	8,2	5		
	Sungai Muarok Kec. Batipuh	Mata Air	125	10		
	Batu Limbak Kec. Rambatan	Mata Air	30	10		
6.	CABANG SUNGAYANG					
	Minang Kec. Sungayang	Mata Air	16	5	51 157	
	Baburai Kec. Sungayang	Mata Air	65	5		
	Minangkabau Kec. Sungayang	Mata Air	355	20		
7.	CABANG TANJUNG EMAS					
	Kiambang Kec. Lima Kaum	Mata Air	-	10	39 149	
	Saruni Kec. Sungayang	Mata Air	-	20		

Sumber/Source: PDAM Kabupaten Tanah Datar/Tanah Datar Regency Water Supply Company

## Industri, Energi dan Konstruksi

**Tabel 6.3.2** Banyaknya Pelanggan dan Pemakaian Air di Kabupaten Tanah Datar, 2018

*Water Supply: Total Number of Subscribers and Monthly Consumption, by Category, 2018*

	<b>Jenis Pelanggan</b> <i>Category</i>	<b>Banyaknya</b> <i>Number of Subscribers</i>	<b>Rata-rata Pemakaian Air per Bulan (M3)</b> <i>Average Consumption per Month (M3)</i>
	(1)	(2)	(3)
1.	Rumah Tangga <i>household</i>	15 727	15
2.	Perkantoran <i>Office</i>	298	69
3.	Niaga <i>business</i>	1 410	18
4.	Kran Umum <i>Public Hidrant</i>	-	-
5.	Badan Sosial <i>social</i>	331	52
6.	Hotel/Penginapan <i>Hotel</i>	5	25
7.	Industri <i>Industry</i>	22	30
8.	Lainnya <i>loss</i>	-	-
	<b>Tanah Datar</b>	<b>17 793</b>	<b>35</b>

Sumber/Source: PDAM Kabupaten Tanah Datar/Tanah Datar Regency Water Supply Company

## Industry, Energy and Construction

**Tabel 6.3.3 Banyaknya Pelanggan dan Pemakaian Air di Unit Singkarak, 2018**  
*Singkarak Water Supply Unit: Total Number of Subscribers and Monthly Consumption, by Category, 2018*

Jenis Pelanggan <i>Category</i>		Banyaknya <i>Number of Subscribers</i>	Rata-rata Pemakaian Air per Bulan <b>(M3)</b> <i>Average Consumption per Month (M3)</i>
(1)	(2)	(3)	(3)
1.	Rumah Tangga <i>household</i>	1 504	12
2.	Perkantoran <i>Office</i>	14	13
3.	Niaga <i>business</i>	14	13
4.	Kran Umum <i>Public Hidrant</i>	-	-
5.	Badan Sosial <i>social</i>	45	39
6.	Hotel/Penginapan <i>Hotel</i>	-	-
7.	Industri <i>Industry</i>	-	-
8.	Lainnya <i>loss</i>	-	-
<b>Tanah Datar</b>		<b>1 577</b>	<b>19</b>

Sumber/Source: PDAM Kabupaten Tanah Datar/Tanah Datar Regency Water Supply Company

## Industri, Energi dan Konstruksi

**Tabel 6.3.4** Banyaknya Pelanggan dan Pemakaian Air di Unit Batusangkar, 2018  
*Table*

*Batusangkar Water Supply Unit: Total Number of Subscribers and Monthly Consumption, by Category, 2018*

Jenis Pelanggan <i>Category</i>		Banyaknya <i>Number of Subscribers</i>	Rata-rata Pemakaian Air per Bulan (M3) <i>Average Consumption per Month (M3)</i>
(1)	(2)	(3)	(3)
1.	Rumah Tangga <i>household</i>	5 445	18
2.	Perkantoran <i>Office</i>	128	91
3.	Niaga <i>business</i>	852	19
4.	Kran Umum <i>Public Hidrant</i>	-	-
5.	Badan Sosial <i>social</i>	113	55
6.	Hotel/Penginapan <i>Hotel</i>	5	25
7.	Industri <i>Industry</i>	22	36
8.	Lainnya <i>loss</i>	-	-
<b>Tanah Datar</b>		<b>6 565</b>	<b>44</b>

Sumber/Source: PDAM Kabupaten Tanah Datar/Tanah Datar Regency Water Supply Company

## Industry, Energy and Construction

**Tabel 6.3.5 Banyaknya Pelanggan dan Pemakaian Air di Unit Lima Kaum, 2018**  
*Table Lima Kaum Water Supply Unit: Total Number of Subscribers and Monthly Consumption, by Category, 2018*

Jenis Pelanggan <i>Category</i>	Banyaknya <i>Number of Subscribers</i>	Rata-rata Pemakaian Air per Bulan (M3) <i>Average Consumption per Month (M3)</i>
(1)	(2)	(3)
1. Rumah Tangga <i>household</i>	2 539	15
2. Perkantoran <i>Office</i>	49	91
3. Niaga <i>business</i>	285	18
4. Kran Umum <i>Public Hidrant</i>	-	-
5. Badan Sosial <i>social</i>	35	53
6. Hotel/Penginapan <i>Hotel</i>	-	-
7. Industri <i>Industry</i>	-	-
8. Lainnya <i>loss</i>	-	-
<b>Tanah Datar</b>	<b>2 908</b>	<b>44</b>

Sumber/Source: PDAM Kabupaten Tanah Datar/Tanah Datar Regency Water Supply Company

## Industri, Energi dan Konstruksi

**Tabel 6.3.6** Banyaknya Pelanggan dan Pemakaian Air di Unit Tanjung Emas, 2018  
*Table*

*Tanjung Emas Water Supply Unit: Total Number of Subscribers and Monthly Consumption, by Category, 2018*

Jenis Pelanggan <i>Category</i>		Banyaknya <i>Number of Subscribers</i>	Rata-rata Pemakaian Air per Bulan (M3) <i>Average Consumption per Month (M3)</i>
(1)	(2)	(3)	
1.	Rumah Tangga <i>household</i>	3 371	13
2.	Perkantoran <i>Office</i>	57	71
3.	Niaga <i>business</i>	110	24
4.	Kran Umum <i>Public Hidrant</i>	-	-
5.	Badan Sosial <i>social</i>	83	26
6.	Hotel/Penginapan <i>Hotel</i>	-	-
7.	Industri <i>Industry</i>	-	-
8.	Lainnya <i>loss</i>	-	-
<b>Tanah Datar</b>		<b>3 621</b>	<b>34</b>

Sumber/Source: PDAM Kabupaten Tanah Datar/Tanah Datar Regency Water Supply Company

## Industry, Energy and Construction

**Tabel 6.3.7 Banyaknya Pelanggan dan Pemakaian Air di Unit Lintau Buo, 2018**  
*Table Lintau Buo Water Supply Unit: Total Number of Subscribers and Monthly Consumption, by Category, 2018*

Jenis Pelanggan <i>Category</i>		Banyaknya <i>Number of Subscribers</i>	Rata-rata Pemakaian Air per Bulan (M3) <i>Average Consumption per Month (M3)</i>
(1)	(2)	(3)	
1.	Rumah Tangga <i>household</i>	937	13
2.	Perkantoran <i>Office</i>	22	58
3.	Niaga <i>business</i>	74	15
4.	Kran Umum <i>Public Hidrant</i>	-	-
5.	Badan Sosial <i>Social</i>	16	107
6.	Hotel/Penginapan <i>Hotel</i>	-	-
7.	Industri <i>Industry</i>	-	-
8.	Lainnya <i>loss</i>	-	-
<b>Tanah Datar</b>		<b>1 049</b>	<b>48</b>

Sumber/Source: PDAM Kabupaten Tanah Datar/Tanah Datar Regency Water Supply Company

## Industri, Energi dan Konstruksi

**Tabel 6.3.8 Banyaknya Pelanggan dan Pemakaian Air di Unit Sungayang, 2018**  
*Table* *Sungayang Water Supply Unit: Total Number of Subscribers and Monthly Consumption, by Category, 2018*

Jenis Pelanggan <i>Category</i>		Banyaknya <i>Number of Subscribers</i>	Rata-rata Pemakaian Air per Bulan (M3) <i>Average Consumption per Month (M3)</i>
(1)	(2)	(3)	
1.	Rumah Tangga <i>household</i>	1 436	12
2.	Perkantoran <i>Office</i>	20	31
3.	Niaga <i>business</i>	68	16
4.	Kran Umum <i>Public Hidrant</i>	-	-
5.	Badan Sosial <i>Social</i>	25	29
6.	Hotel/Penginapan <i>Hotel</i>	-	-
7.	Industri <i>Industry</i>	-	-
8.	Lainnya <i>loss</i>	-	-
<b>Tanah Datar</b>		<b>1 549</b>	<b>22</b>

Sumber/Source: PDAM Kabupaten Tanah Datar/Tanah Datar Regency Water Supply Company



## Industry, Energy and Construction

**Tabel 6.3.9 Banyaknya Pelanggan dan Pemakaian Air di Unit Salimpaung, 2018**  
*Salimpaung Water Supply Unit: Total Number of Subscribers and Monthly Consumption, by Category, 2018*

Jenis Pelanggan <i>Category</i>	Banyaknya <i>Number of Subscribers</i>	Rata-rata Pemakaian Air per Bulan (M3) <i>Average Consumption per Month (M3)</i>
(1)	(2)	(3)
1. Rumah Tangga <i>household</i>	495	14
2. Perkantoran <i>Office</i>	8	32
3. Niaga <i>business</i>	7	20
4. Kran Umum <i>Public Hidrant</i>	-	-
5. Badan Sosial <i>Social</i>	14	92
6. Hotel/Penginapan <i>Hotel</i>	-	-
7. Industri <i>Industry</i>	-	-
8. Lainnya <i>loss</i>	-	-
<b>Tanah Datar</b>	<b>524</b>	<b>40</b>

Sumber/Source: PDAM Kabupaten Tanah Datar/Tanah Datar Regency Water Supply Company



Restoran  
40 Unit

Hotel  
24 Unit





**PENJELASAN TEKNIS**

**TECHINAL NOTES**

1. Wisatawan mancanegara (wisman) ialah setiap pengunjung yang mengunjungi suatu negara di luar tempat tinggalnya, didorong oleh satu atau beberapa keperluan tanpa bermaksud memperoleh penghasilan di tempat yang dikunjungi dan lamanya kunjungan tersebut tidak lebih dari satu tahun (12 bulan). Definisi ini mencakup 2 (dua) kategori wisatawan mancanegara, yaitu :

- a. Wisatawan (turis) ialah setiap pengunjung seperti definisi di atas yang tinggal paling sedikit 24 jam, akan tetapi tidak lebih dari 1 (satu) tahun di tempat yang dikunjungi, dengan maksud antara lain: berlibur, rekreasi, olah raga, bisnis, menghadiri pertemuan, studi, dan kunjungan dengan alasan kesehatan,
- b. Excursionist ialah setiap pengunjung seperti definisi di atas yang tinggal kurang dari 24 jam di tempat yang dikunjungi (termasuk "Cruise passengers"). Cruise Passengers ialah setiap pengunjung yang tiba di suatu negara di mana mereka tidak menginap di akomodasi yang tersedia di negara tersebut. misalnya dengan kapal laut.

2. Rata-rata lama tinggal adalah rata-rata waktu tinggal wisatawan mancanegara di Indonesia untuk satu kali kunjungan.

1. *An International Visitor is any person visiting a country other than his usual place of residence for any reason other than for earning income in the country visited, and the length of stay is no more than one year (12 months). This definition covers two categories of foreign visitors, namely :*

- a. *"Tourist" is any visitor staying for at least 24 hours, but no more than one year, in the country visited, with the intention of visiting, and for any of these purposes: Pleasure, recreation and sports, Business, visiting friends and relatives, missions, attending meetings, conferences, visit for health reasons and study,*
- b. *"Excursionist" is any visitor staying less than 24 hours in the country visited including, "Cruise Passengers", i.e, visitors arriving in a country without staying in any accommodation available in the visited country.*

2. *Average length of stay is the average stay duration of foreign visitor in Indonesia for one trip.*

3. Usaha penyediaan akomodasi adalah usaha yang menyediakan pelayanan penginapan yang dapat dilengkapi dengan pelayanan pariwisata lainnya. Usaha penyediaan akomodasi dapat berupa hotel, vila, pondok wisata, bumi perkemahan, persinggahan karavan, dan akomodasi lainnya yang digunakan untuk tujuan pariwisata.
  4. Hotel adalah penyediaan akomodasi secara harian berupa kamar-kamar di dalam satu bangunan yang dapat dilengkapi dengan jasa pelayanan makan dan minum, kegiatan hiburan dan atau fasilitas lainnya, Hotel terdiri dari hotel berbintang dan hotel non- bintang.
  5. Hotel bintang adalah usaha penyediaan jasa pelayanan penginapan, makan minum serta jasa lainnya bagi umum dengan menggunakan sebagian atau seluruh bangunan. Usaha ini dikelola secara komersial serta memenuhi ketentuan persyaratan sebagai hotel bintang (termasuk berlian) yang ditetapkan dalam surat keputusan instansi yang membinanya. Misalnya hotel bintang lima, hotel bintang empat dan seterusnya.
  6. Tingkat penghunian kamar hotel adalah persentase banyaknya malam kamar yang dihuni
3. *The business of providing accommodation is a business that provides specialty services that can be equipped with other tourism services. It includes hotel, villa, cottage, camping, caravan stop, and other accommodation that are used for tourism purposes.*
  4. *Hotel is a daily supply of accommodation rooms within a building which can be equipped with eating and drinking services, entertainment activities and/or other facilities, Hotel consists of a classified hotel and a non-classified hotel.*
  5. *A star hotel is the business of providing an accommodation, eating and drinking as well as other services for the public by using a building or a part of a building. It is managed commercially and meets specified requirements as a star hotel (including diamonds) set forth in the decree of fostering agency. For example, five star hotel, four star hotel, and so on.*
  6. *Room occupancy rate is the number of room-nights occupied divided by the number of room-nights available, multiplied by 100 per-*

terhadap banyaknya malam kamar yang tersedia. *cent.*

7. Rata-rata lamanya tamu menginap adalah banyaknya malam tempat tidur yang terpakai (malam tamu) dengan banyaknya tamu yang menginap di hotel atau akomodasi lainnya.

*7. Average length of stay is the number of bed-nights used (guest night) divided by the number of guests coming to spend the night at the accommodation.*

<https://tanahdatarkab.bps.go.id>

### ULASAN

#### 8.1 Wisata

Dengan obyek wisata yang cukup banyak di tiap-tiap kecamatan serta tersedianya Perusahaan Perjalanan Wisata mestinya menjadi daya tarik yang cukup kuat untuk pengembangan kegiatan kepariwisataan di Kabupaten Tanah Datar.

Jika dilihat dari Fasilitas Akomodasi (penginapan/hotel) di Kabupaten Tanah Datar sebanyak 24 unit. Banyaknya tempat makan/minum di Kabupaten Tanah Datar sebanyak 40 unit.

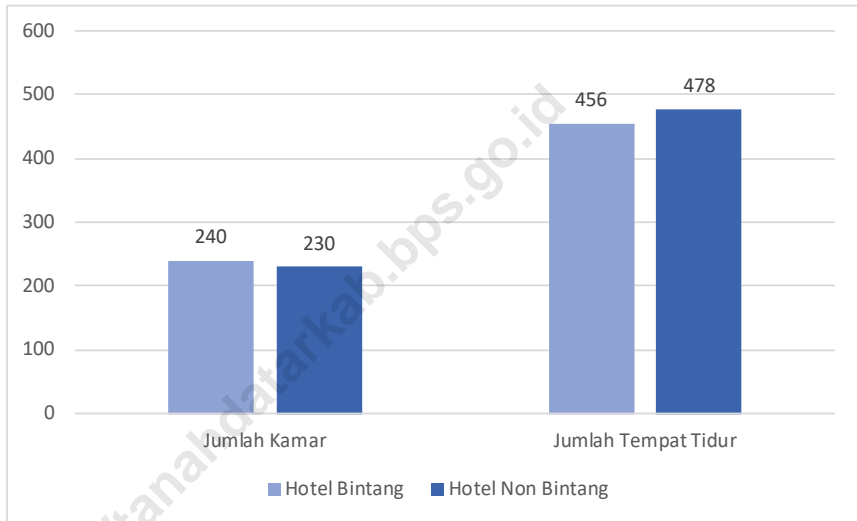
### DESCRIPTION

#### 8.1 Tourism

*Enriched with numerous tourist objects scattered in all area of the regency, tourism industry has been one of the most promising sector in the region's economy to be developed. In addition to this, there has been an increase in hotel bedrooms availability.*

*Along with it, restaurants and modest restaurants in 2018 is 40 units.*

**Gambar 7.1. Hotel dan Akomodasi, 2018**  
*Pictures Hotel and accommodation, 2018*

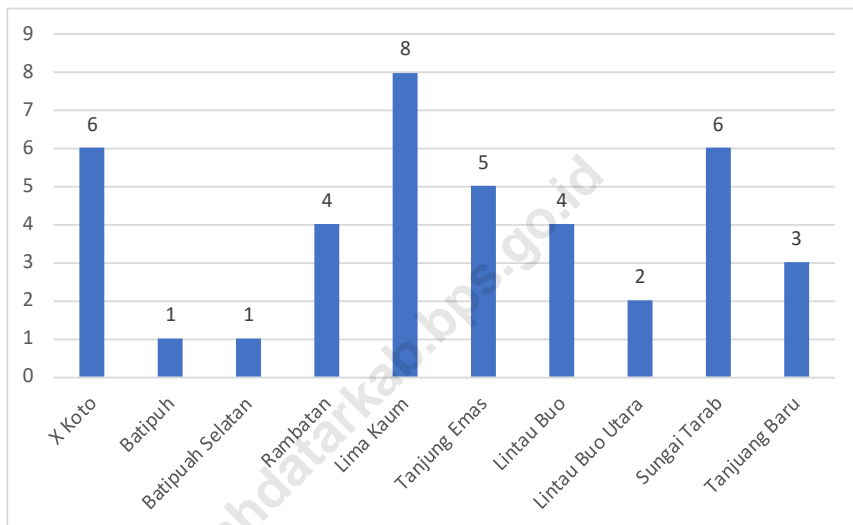


Sumber/Source: Dinas Pariwisata, Pemuda dan Olah Raga Kabupaten Tanah Datar/Office of Tourism, Youth, and Sports



## Tourism

**Gambar 7.2. Restoran/Rumah makan, menurut kecamatan dan Jenis, 2018**  
*Pictures Restaurants, by subdistrict and classification, 2018*



Sumber/Source: Dinas Pariwisata, Pemuda dan Olah Raga Kabupaten Tanah Datar/Office of Tourism, Youth, and Sports

## 7.1 Hotel/Hotels

**Tabel 7.1.1 Hotel dan Akomodasi, 2018**  
*Table Hotel and Accommodation, 2018*

Nama Name	Jenis Type	Alamat Address	Jumlah Kamar rooms (buah)	Jumlah Tempat Tidur/Beds (buah)
(1)	(2)	(3)	(4)	(5)
Hotel Emersia	<b>Bintang</b>	Jl. Hamka No. 41 Jr. Parak Jua, Telp. 0752-71771	136	272
Singkarak sumpur hotel	<b>Bintang</b>	Jr. Sudut Nagari Sumpur, Batipuh Selatan Telp. 081344013970	39	78
Hotel Pagaruyung	<b>Bintang</b>	Jl. Hamka No. 1, Batusangkar Telp. 0752-715333	23	46
Emer One	<b>Bintang</b>	Jl. Hamka No.4 Telp. 0752-71771	42	60
Yoherma	<b>Non Bintang</b>	Jl. Hamka No. 15 Telp. 0752-71130	24	48
Aia Angek Cottage	<b>Non Bintang</b>	Jl. Pdg Panjng Bkt Nagari Aie Angek Telp.0752-498400	18	40
Hotel Jayakarta	<b>Non Bintang</b>	Jl. Pasir Jaya Nagari III Koto, Rambatan	25	50
Rachella	<b>Non Bintang</b>	Jl. Prof Hamka No. 42, Batusangkar	3	6
Boegenville	<b>Non Bintang</b>	Jl. Soedirman No. 34 Lima Kaum Telp. 085327482666	59	136
Ratna Joeta	<b>Non Bintang</b>	Jl. Masjid Raya Lima Kaum No. 74 Telp. 0752-71687	8	16
Sawir Ratna	<b>Non Bintang</b>	Jl. Balai Labuah Ateh Lima Kaum No. 74 Telp. 081331044645	6	12
Wisma Kampung Teleng	<b>Non Bintang</b>	Kp. Teleng Jr. Jari Nagari Beringin No. 37, Batusangkar Telp. 085379045438	8	16
Khoirina	<b>Non Bintang</b>	Jr. Patai Nagari Padang Magek Kec. Rambatan Telp. 081363023700	7	14

Sumber/Source: Dinas Pariwisata, Pemuda dan Olah Raga Kabupaten Tanah Datar/Office of Tourism, Youth, and Sports

## Tourism

**Tabel** 7.1.1 Lanjutan/*Continued*  
Table

Nama Name	Jenis Type	Alamat Address	Jumlah Kamar rooms (buah)	Jumlah Tempat Tidur/Beds (buah)
(1)	(2)	(3)	(4)	(5)
Homestay Kampung Minang	Non Bintang	Jr. Nagari Sumpur, Batipuh Selatan Telp. 081363733737	12	24
Villa Nabawi	Non Bintang	Jr. Koto Tuo Nagari Panyalaian, Kec.XKoto Telp.0752-498400	13	26
Puri Malana	Non Bintang	Jl. Muhammad Yamin No. 149, Batusangkar Telp. 082110190175	6	12
Fasta Fatwa	Non Bintang	Jl. Dt. Bandaro Kuniang No. 01 Kubu Rajo, Lima Kaum Telp. 081363733737	6	12
Rohaima	Non Bintang	Jr. Pariangan, Nagari Pariangan Telp. 081367252221	6	12
Minang Maimbau	Non Bintang	Jr. Guguak, Nagari Pariangan	6	12
Homestay Nabila	Non Bintang	Jr. Guguak, Nagari Pariangan Telp. 082169288456	2	2
Wisma Santi	Non Bintang	Lubuak Jantan Lintau Buo Telp. 085384392294	6	11
Wisma Terapung	Non Bintang	Lubuak Jantan Lintau Buo	6	13
Ibu Homestay	Non Bintang	Jln. H. Miskin Koto Panjang No. 40 Telp. 085375337834	7	14
Homestay Hadiza	Non Bintang	Koto Gadih Lima Kaum Telp. 081363053329	2	2
<b>Jumlah Total</b>			<b>470</b>	<b>934</b>

Sumber/Source: Dinas Pariwisata, Pemuda dan Olah Raga Kabupaten Tanah Datar/Office of Tourism, Youth, and Sports

**Tabel 7.1.2 Restoran/Rumah Makan Menurut Kecamatan di Kabupaten Tanah Datar, 2018**  
*Table*  
*Restaurants by Subdistrict in Tanah Datar Regency, 2018*

Kecamatan Subdistrict		Restoran/Rumah Makan Restaurants
(1)	(2)	
1.	X Koto	6
2.	Batipuh	1
3.	Batipuh Selatan	1
4.	Pariangan	-
5.	Rambatan	4
6.	Lima Kaum	8
7.	Tanjung Emas	5
8.	Padang Ganting	-
9.	Lintau Buo	4
10.	Lintau Buo Utara	2
11.	Sungayang	-
12.	Sungai Tarab	6
13.	Salimpaung	-
14.	Tanjung Baru	3

Sumber/Source: Dinas Pariwisata, Pemuda dan Olah Raga Kabupaten Tanah Datar/Office of Tourism, Youth, and Sports

**7.2 Pariwisata/Tourism**

**Tabel 7.2.1 Perusahaan Perjalanan Wisata, 2018**  
*Table Tours and Travel Agents, 2018*

	<b>Nama</b> <i>Name</i>	<b>Alamat</b> <i>Address</i>
	(1)	(2)
1.	Bingkuang Mas Tours dan Travel	Jl. Sukarno Hatta No. 17 Batusangkar
2.	Bintang Perisai Tours dan Travel	Komplek Pertiwi Batusangkar
3.	Alam Jaya Tours dan Travel	Jl. S. Parman No. 2 Batusangkar Telp. 0752-71884
4.	Pagaruyung Tours dan Travel	Jl. Dt. Ketumanggungan Batusangkar, Telp. 0752-73555
5.	Alam Singkarak Wisata Tours dan Travel	Jl. Koto Piliang Batusangkar, Telp. 0752-72255
6.	Lets Go Tours dan Travel	Jl. A. Yani No. 416 Batusangkar
7.	Andalas Prima Tours dan Travel	Jl. A. Yani No. 416 Batusangkar Telp. 0752-574560
8.	Metro Tours dan Travel	Jl. Dt. Ketumanggungan Batusangkar
9.	Fahmi Utama Tours dan Travel	Jl. Imam Bonjol Batusangkar
10.	Kota Budaya Ekspres Tours dan Travel	Jl. A. Yani No. 416 Batusangkar , Telp. 0752-72907
11.	Kota Piring Kencana Tours dan Travel	Jl. Chaniago Batusangkar
12.	Batour Tours dan Travel	Jl. A. Yani Batusangkar
13.	Ikarsa Pesona Nusantara	Jl. Hamka Batusangkar
14.	CV. ADR	Jl. Soekarno-Hatta No. 37 Batusangkar
15.	CV. FADILLA	Jalan Raya Simabur Depat PT. BRI Unit Simabur
16.	PT. Ristama Wisata	Jorong Balai Batu No. 91 Lima Kaum
17.	River Travel	Jorong Sawahan Nagari Pangan
18.	Setangkai	Jorong Jati Tunggal Nagari Buo
19.	Minangkabau Perdana	Sungayang
20.	STR	Jl. S.A Bagagarsyah Pagaruyung
21.	Purnama Global Wisata	Batusangkar

Sumber/Source: Dinas Pariwisata, Pemuda dan Olah Raga Kabupaten Tanah Datar/Office of Tourism, Youth, and Sports

**Tabel 7.2.2 Objek Wisata, Menurut Kecamatan, Jenis dan Lokasi, 2018**  
*Table Tourist Objects, by Subdistrict, Category and Location, 2018*

Kecamatan Subdistrict	Nama Objek Wisata	Jenis Objek	Lokasi (Nagari)
(1)	(2)	(3)	(4)
1. X Koto	Makam Haji Miskin	Wisata Sejarah/Budaya	Pandai Sikek
	Makam Tuanku Pamasingan	Wisata Sejarah/Budaya	Koto Laweh
	Mesjid Tuanku Pamasingan	Wisata Sejarah/Budaya	Koto Laweh
	Tenun Pandai Sikek	Wisata Agro	Pandai Sikek
	Talago Dewi	Wisata Alam	Pandai Sikek
	Talago Kanang	Wisata Alam	Koto Baru
	Padang Paninggalan	Wisata Alam	Aie Angek
	Air Terjun	Wisata Alam	Aie Mancua Singgalang
	Goa Puti Baririang	Wisata Alam	Tambangan
	Talago Harapan	Wisata Alam	Aie Angek
	Lapangan Pahlawan	Wisata Alam	Panyalaian
	Bulakan Tabek	Wisata Alam	Aie Angek
	Talago Kayu Tanduak	Wisata Alam	Aie Angek
	Taman Ulu	Wisata Alam	Tambangan
	Talago Kumbang	Wisata Alam	Jaho
Villa Puncak	Wisata Alam	Pandai Sikek	
Lembah Anai	Wisata Alam	Air Mancur	
2 Batipuh	Goa Batirai	Wisata Alam	
	Goa Gunung Bungsu	Wisata Alam	
	Talago Payo Rapuih	Wisata Alam	
	Surau Lubuak Bauak	Wisata Sejarah/Budaya	
	Batu Sandaran Puti	Wisata Sejarah/Budaya	
	Pamdian Tuan	Wisata Sejarah/Budaya	
	Batu Sandaran Rajo	Wisata Sejarah/Budaya	
Makam Pahlawan	Wisata Sejarah/Budaya		

Sumber/Source: Dinas Pariwisata, Pemuda dan Olah Raga Kabupaten Tanah Datar/Office of Tourism, Youth, and Sports

## Tourism

**Tabel 7.2.2 Lanjutan/Continued**  
Table

Kecamatan Subdistrict	Nama Objek Wisata	Jenis Objek	Lokasi (Nagari)	
(1)	(2)	(3)	(4)	
2	<b>Batipuh</b>	Balai Saruang	Wisata Sejarah/Budaya	Batipuh Ateh
		Balai Tuan Nan Gadang	Wisata Sejarah/Budaya	Batipuh Baruah
		Megalit Gunung Bungsu	Wisata Sejarah/Budaya	Pincuran Tujuh
3	<b>Batipuh Selatan</b>	Batu Baraguang		Batipuh Ateh
		Goa Gunung Bungsu	Wisata Alam	Gunung Rajo
		Talago Payo Rapuih	Wisata Alam	Batipuh Baruah
		Surau Lubuak Bauak	Wisata Alam	Batipuh Baruah
		Batu Sandaran Puti	Wisata Sejarah/Budaya	Sabu
		Pamdian Tuan	Wisata Sejarah/Budaya	Batipuh Baruah
		Batu Sandaran Rajo	Wisata Sejarah/Budaya	Sabu
		Makam Pahlawan	Wisata Sejarah/Budaya	Tanjung Barulak
		Balai Saruang	Wisata Sejarah/Budaya	Batipuh Ateh
		Balai Tuan Nan Gadang	Wisata Sejarah/Budaya	Batipuh Ateh
4	<b>Pariangan</b>	Balairung Sari Tabek	Wisata Sejarah/Budaya	Tabek
		Pintu Angin	Wisata Alam	Sikaladi
		Kuburan Panjang Tantejo	Wisata Sejarah/Budaya	Pariangan
		Aie Angek	Wisata Alam	Pariangan
		Monumen Api Porda	Wisata Sejarah/Budaya	Pariangan
		Mesjid Tuo Pariangan	Wisata Sejarah/Budaya	Pariangan
		Bukit Sirangkiang	Wisata Sejarah/Budaya	Guguk
		Prasasti Pariangan	Wisata Sejarah/Budaya	Pariangan
		Nagari Tuo Pariangan	Wisata Sejarah/Budaya	Pariangan
		Makam Puti Indo Jalito	Wisata Sejarah/Budaya	Pariangan

Sumber/Source: Dinas Pariwisata, Pemuda dan Olah Raga Kabupaten Tanah Datar/Office of Tourism, Youth, and Sports

**Tabel 7.2.2 Lanjutan/Continued**  
Table

	<b>Kecamatan Subdistrict</b>	<b>Nama Objek Wisata</b>	<b>Jenis Objek</b>	<b>Lokasi (Nagari)</b>
	(1)	(2)	(3)	(4)
<b>4</b>	<b>Pariangan</b>	Sawah Satampang Baniah	Wisata Sejarah/Budaya	Pariangan
		Rumah Gadang Dt. Bandaro Kayo	Wisata Sejarah/Budaya	Pariangan
		Rumah Gadang Dt. Bdr. Sati	Wisata Sejarah/Budaya	Pariangan
		Puncak Pulutan	Wisata Alam	Sikaladi
		Balai Saruang	Wisata Sejarah/Budaya	Pariangan
<b>5</b>	<b>Rambatan</b>	Prasasti Ombilin	Wisata Sejarah/Budaya	Simawang
		Megalit Simawang	Wisata Sejarah/Budaya	Simawang
		Nisan Berukir	Wisata Sejarah/Budaya	Padang Magek
		Rumah Tuo Kampai Nan Panjang	Wisata Sejarah/Budaya	Balimbing
		Batang Ombilin	Wisata Sejarah/Budaya	Simawang
		Prasasti Rambatan	Wisata Sejarah/Budaya	Rambatan
		Rumah Gadang Dt. Sati	Wisata Sejarah/Budaya	Padang Magek
		Prasasti Kantor Wali	Wisata Sejarah/Budaya	Padang Magek
		Batu Jajak Nabi	Wisata Sejarah/Budaya	Balimbing
		Makam Siti Jamilah	Wisata Sejarah/Budaya	Simawang
		Kampung Tradisional	Wisata Sejarah/Budaya	Balimbing
		Bukik Shaduali	Wisata Sejarah/Budaya	Rambatan
		Batu Basurek	Wisata Sejarah/Budaya	Rambatan
		Aua Sarumpun	Wisata Alam	Padang Luar III Koto
		Tanjung Mutuih Puncak Top	Wisata Alam	Batu Limbak Rambatan
		Danau Singkarak	Wisata Alam	Simawang/III Koto
		Aua Sarumpun/Puncak Pas	Wisata Alam	Padang Luar III Koto
		Tanjung Mutuih	Wisata Alam	Simawang
		Danau Singkarak	Wisata Alam	Simawang/III koto
		Rumah Tuo	Wisata Sejarah/Budaya	Balimbing
Batu Basurek	Wisata Sejarah/Budaya	Rambatan		

Sumber/Source: Dinas Pariwisata, Pemuda dan Olah Raga Kabupaten Tanah Datar/Office of Tourism, Youth, and Sports



## Tourism

**Tabel 7.2.2 Lanjutan/Continued**  
Table

	<b>Kecamatan Subdistrict</b>	<b>Nama Objek Wisata</b>	<b>Jenis Objek</b>	<b>Lokasi (Nagari)</b>
	(1)	(2)	(3)	(4)
5	<b>Rambatan</b>	Puncak Top	Wisata Alam	Rambatan
		Kincia Kamba Tigo	Wisata Alam	Rambatan
6	<b>Limo Kaum</b>	Mesjid Raya Lima Kaum	Wisata Sejarah/Budaya	Limo Kaum
		Batu Batikam	Wisata Sejarah/Budaya	Limo Kaum
		Sopan Mandidieh	Wisata Sejarah/Budaya	Piliang Limo Kaum
		Batu Basurek	Wisata Sejarah/Budaya	Kubu Rajo Limo Kaum
		Situ	Wisata Alam	Bukik Gombak
		Situ Sawah Luak	Wisata Alam	Bukik Gombak
		Balona	Wisata Alam	Balai Labuah Ateh
		Makam Sultan Muningsyah	Wisata Sejarah/Budaya	Bukit Gombak
		Benteng Van Der Cappellen	Wisata Sejarah/Budaya	Kampung Baru
		Gedung Indojolito	Wisata Sejarah/Budaya	Kampung Baru
		Makam Sultan Muningsyah	Wisata Sejarah/Budaya	Bukit Gombak
		Medan Nan Bapaneh Koto Baranjak	Wisata Sejarah/Budaya	Limo Kaum
		Rumah Gadang Dt. Bdr. Kuniang	Wisata Sejarah/Budaya	Limo Kaum
		Prasasti Kubu Rajo	Wisata Sejarah/Budaya	Limo Kaum
		Prasasti Saruaso II	Wisata Sejarah/Budaya	Kampung Baru
		Pemandian Puti Bungsu	Wisata Sejarah/Budaya	Kiambang
7	<b>Tanjung Emas</b>	Ustano Rajo Saruaso	Wisata Sejarah/Budaya	Tanjung Emas
		Makam Indomo	Wisata Sejarah/Budaya	Saruaso
		Prasasti Adityawarman	Wisata Sejarah/Budaya	Pagaruyung
		Ustano Rajo Alam	Wisata Sejarah/Budaya	Pagaruyung
		Makam Raja Ibadat	Wisata Sejarah/Budaya	Kp. Tengah
		Istano Basa Pagaruyung	Wisata Sejarah/Budaya	Pagaruyung
		Megalit Talago Gunung	Wisata Sejarah/Budaya	Talago Gunung
		Prasasti Pompongan	Wisata Sejarah/Budaya	Saruaso

Sumber/Source: Dinas Pariwisata, Pemuda dan Olah Raga Kabupaten Tanah Datar/Office of Tourism, Youth, and Sports

**Tabel 7.2.2 Lanjutan/Continued**  
Table

Kecamatan Subdistrict	Nama Objek Wisata	Jenis Objek	Lokasi (Nagari)
(1)	(2)	(3)	(4)
7	Tanjung Emas	Istano Silinduang Bulan	Pagaruyung
		Bukik Batu Patah	Pagaruyung
		Batu Basurek	Jorong Gudam
		Ustano Karumpuik	Jorong Koto Tangah
		Luak Nan Tigo	Jorong Pdg. Datar
		Batu Basurek	Kp Rajo Saruaso Barat
		Menhir	Utama Pura Tlg Gunung
		Goa	Aie Angek Pintu Rayo
8	Pdg Ganting	Air Bului	Manganan Pdg. Datar
		Gunung Bungsu	Jor. Kubang Landai
		Makam Syech Ibrahim	Pdg. Gantiang
		Mata Air Panas Jalil	Pdg. Gantiang
		Makam Tuan Khadi	Pdg. Gantiang
		Talago Biru Atar	Taratak VIII
		Batu Jajak Nabi	Pdg. Gantiang
9	Lintau Buo	Makam Tuanku Lareh	Lareh Nan Panjang
		Bukik Walan	Pdg. Gantiang
		Ustano Rajo Buo	Buo
		Rumah Rajo Buo	Buo
		Ngalau Indah Pangian	Pangian
		Pemandian Umum	Tempat Rekreasi/Hiburan
		Kandang Harimau	Pangian
		Meja Beling	Pangian
		Batu Sandaran Rajo	Pangian
		Batang Sinamar	Nagari Buo
Batang Selo	Nagari Buo		

Sumber/Source: Dinas Pariwisata, Pemuda dan Olah Raga Kabupaten Tanah Datar/Office of Tourism, Youth, and Sports

## Tourism

**Tabel 7.2.2 Lanjutan/Continued**  
Table

	<b>Kecamatan Subdistrict</b>	<b>Nama Objek Wisata</b>	<b>Jenis Objek</b>	<b>Lokasi (Nagari)</b>
	(1)	(2)	(3)	(4)
9	<b>Lintau Buo</b>	Istano Rajo Adat Buo	Wisata Sejarah/Budaya	Nagari Buo
		Gedung Controlleur Buo	Wisata Sejarah/Budaya	Buo
		Talago Anguih	Wisata Alam	Pangian
		Talago Panjang	Wisata Alam	Tigo Jangko
10	<b>Lintau Buo Utara</b>	Puncak Pato	Wisata Alam	Pato
		Makam Pahlawan	Wisata Sejarah/Budaya	Lubuk Jantan
		Makam Siti Hajir	Wisata Sejarah/Budaya	Lubuk Jantan
		Rumah Tuanku Lintau	Wisata Sejarah/Budaya	Lubuk Jantan
		Bukit Marapalam	Wisata Alam	Pato
		Air Terjun Tanjung Bonai	Wisata Alam	Tanjung Bonai
		Selaras Air	Wisata Alam	Lubuk Jantan
11	<b>Sungayang</b>	Batu Angkek-Angkek	Wisata Sejarah/Budaya	Tanjung
		Makam Tuanku Gaduik		Sungai Patai
		Ngalau Soda	Wisata Alam	Tanjung
		Ngalau Guo	Wisata Alam	Sungai Patai
		Air Tumbuk Batu	Wisata Alam	Andaleh B. Bukik
		Medan Bapaneh Ateh Lago	Wisata Sejarah/Budaya	Sungayang
		Tanduk Kerbau Purba	Wisata Sejarah/Budaya	Minangkabau
		Rumah Puti Reno Pinang	Wisata Sejarah/Budaya	Sungayang
		Luak Sadino	Wisata Alam	Sungayang
		Air Terjun Mayang Taurai	Wisata Alam	Andaleh
		Pemandian A. Minang-kabau	Wisata Minat Khusus	Minangkabau
12	<b>Sungai Tarab</b>	Mesjid Rao-Rao	Wisata Sejarah/Budaya	Rao-Rao
		Kincir Padi Tradisional	Wisata Sejarah/Budaya	Sungai Tarab
		Kurimbang Batu Alang	Wisata Sejarah/Budaya	Sungai Tarab
		Makam Tuan Titah	Wisata Sejarah/Budaya	Sungai Tarab

Sumber/Source: Dinas Pariwisata, Pemuda dan Olah Raga Kabupaten Tanah Datar/Office of Tourism, Youth, and Sports

**Tabel 7.2.2 Lanjutan/Continued**  
Table

Kecamatan Subdistrict	Nama Objek Wisata	Jenis Objek	Lokasi (Nagari)
(1)	(2)	(3)	(4)
12 <b>Sungai Tarab</b>	Mesjid Sa'adah	Wisata Sejarah/Budaya	Gurun
	Balerong Bunta	Wisata Sejarah/Budaya	Rao-Rao
	Kolam Ikan Legendaris	Wisata Sejarah/Budaya	Sungai Tarab
	Pemandian Alam Bulakan	Wisata Sejarah/Budaya	Sungai Tarab
	Rumah Panitahan	Wisata Sejarah/Budaya	Sungai Tarab
	Makam Ninik Janggut Hitam	Wisata Sejarah/Budaya	Talang Tengah
	Rumah Adat Tiang Panjang	Wisata Sejarah/Budaya	Rao-Rao
	Medan Bapaneh Setangkai	Wisata Sejarah/Budaya	Talang Tengah
	Makam Syech Abdurrahman	Wisata Sejarah/Budaya	Kumango
	Batu Tujuh Tapak	Wisata Sejarah/Budaya	Sungai Tarab
	Batu Sandaran Rajo	Wisata Sejarah/Budaya	Rao-Rao
Batu Sandaran Rajo	Wisata Sejarah/Budaya	Sungai Tarab	
Batu Balipai	Wisata Sejarah/Budaya	Sungai Tarab	
Makam Kermat	Wisata Sejarah/Budaya		
13 <b>Salimpaung</b>	Makam Tuan Mangkudum	Wisata Sejarah/Budaya	Sumaniak
	Rumah Adat Tn. Mangkudum	Wisata Sejarah/Budaya	Sumaniak
	Panorama Puncak Alai	Wisata Sejarah/Budaya	Sumaniak
	Makam H. Sumaniak	Wisata Sejarah/Budaya	Sumaniak
	Goa Lansek	Wisata Alam	Supayang
	Puncak Pella	Wisata Alam	Tabek Patah
	Panorama Tabek Patah	Wisata Alam	Tabek Patah
	Bukit Simbatak	Wisata Alam	Supayang
Tabago Pakih	Wisata Alam	Tabek Patah	
Rumah Pohon	Wisata Alam	Tabek Patah	
14 <b>Tanjung Baru</b>	Panorama Puncak Alai	Wisata Alam	Tanjung Barulak
	Makam Pahlawan	Wisata Sejarah/Budaya	Tanjung Barulak
	Kuburan Ceylon	Wisata Sejarah/Budaya	Tanjung Barulak

Sumber/Source: Dinas Pariwisata, Pemuda dan Olah Raga Kabupaten Tanah Datar/Office of Tourism, Youth, and Sports



# SISTEM NERACA NASIONAL

## SYSTEM OF NATIONAL ACCOUNTS

# 8

1

PDRB Atas Dasar Harga Berlaku  
(milyar rupiah) 12.392,70

2

PDRB Atas Dasar Harga Konstan  
(milyar rupiah) 8.229,41

3

Pertumbuhan ekonomi berdasarkan  
harga konstan 5,08%





1. Penghitungan statistik neraca nasional mengikuti buku petunjuk yang diterbitkan oleh Perserikatan Bangsa Bangsa (PBB) dikenal sebagai Sistem Neraca Nasional (SNN). SNN adalah rekomendasi internasional tentang bagaimana menyusun ukuran aktivitas ekonomi yang sesuai dengan standar neraca baku yang didasarkan pada prinsip-prinsip ekonomi. Rekomendasi yang dimaksud dinyatakan dalam sekumpulan konsep, definisi, klasifikasi, dan aturan neraca yang disepakati secara internasional dalam mengukur indikator tertentu seperti Produk Domestik Bruto (PDB). Salah satu bentuk adaptasi pencatatan statistik nasional adalah melakukan perubahan tahun dasar PDB Indonesia dari tahun 2000 ke 2010. Perubahan tahun dasar PDB dilakukan seiring dengan mengadopsi rekomendasi PBB yang tertuang dalam Sistem Neraca Nasional 2008 (SNA 2008).

2. Produk Domestik Bruto pada tingkat nasional serta Produk Domestik Regional Bruto (PDRB) pada tingkat regional (provinsi) menggambarkan kemampuan suatu wilayah untuk menciptakan nilai tambah pada suatu waktu tertentu. Untuk menyusun PDB maupun PDRB digunakan 2 pendekatan, yaitu lapangan usaha dan pengeluaran. Keduanya menyajikan komposisi data nilai tambah dirinci menurut sumber kegiatan ekonomi (lapangan usaha) dan menurut komponen penggunaannya. PDB maupun PDRB dari sisi lapangan usaha merupakan penjumlahan seluruh komponen nilai tambah bruto yang mampu diciptakan oleh sektor-sektor ekonomi atas berbagai aktivitas produksinya. Sedangkan dari sisi pengeluaran menjelaskan tentang

1. *The method used to estimate national accounts statistics is based on the standard guidelines formed by United Nation known as System of National Accounts (SNA). SNA is the internationally agreed standard set of recommendations on how to compile measures of economic activity in accordance with strict accounting conventions based on economic principles. The recommendations are expressed in term of a set of concepts, definitions, classifications and accounting rules that comprise the internationally agreed standard for measuring indicators such as Gross Domestic Product (GDP). One of the improvement in the national statistical system is to rebase GDP form base year 2000 to 2010 in order to capture current economic condition, It is in line with the United Nations (UN) recommendation on 2008 SNA.*

2. *The basic measure of the value added arising from economic activity is known as Gross Domestic Product at the national level and Gross Regional Domestic Product (GRDP) at the regional level (provinces/regencies/municipalities). To compile these statistics, two approaches have been used, i.e, "production approach" and "expenditure approach". The first approach is to measure value added produced by various kinds of economic activities, while the second approach is to measure final uses of the country's output, In other words. GDP/GRDP is the sum of total value added produced by all economic industries (activities) and the way of using it.*



penggunaan dari nilai tambah tersebut.

3. PDB menurut lapangan usaha mengalami perubahan klasifikasi dari 9 lapangan usaha menjadi 17 lapangan usaha. PDB menurut lapangan usaha dirinci menurut total nilai tambah dari seluruh sektor ekonomi yang mencakup lapangan usaha Pertanian, Kehutanan, dan Perikanan; Pertambangan dan Penggalian; Industri Pengolahan; Pengadaan Listrik dan Gas; Pengadaan Air, Pengelolaan Sampah, Limbah dan Daur Ulang; Konstruksi; Perdagangan Besar dan Eceran, Reparasi Mobil dan Sepeda Motor; Transportasi dan Pergudangan; Penyediaan Akomodasi dan Makan Minum; Informasi dan Komunikasi; Jasa Keuangan dan Asuransi; Real Estat; Jasa Perusahaan; Administrasi Pemerintahan, Pertahanan dan Jaminan Sosial Wajib; Jasa Pendidikan; Jasa Kesehatan dan Kegiatan Sosial; dan Jasa lainnya.

4. PDB menurut pengeluaran mengalami perubahan klasifikasi dimana pengeluaran konsumsi Lembaga Non Profit yang Melayani Rumah Tangga (LNPR) yang sebelumnya termasuk bagian dari pengeluaran konsumsi rumah tangga menjadi komponen terpisah, Sehingga klasifikasi PDB menurut pengeluaran dirinci menjadi 7 komponen yaitu komponen pengeluaran konsumsi rumah tangga, pengeluaran konsumsi LNPR, pengeluaran konsumsi pemerintah, pembentukan modal tetap bruto, perubahan inventori, ekspor barang dan jasa, dan impor barang dan jasa.

5. Pengeluaran konsumsi rumah tangga mencakup berbagai pengeluaran konsumsi akhir rumah tangga atas barang dan jasa untuk memenuhi kebutuhan

3. *GDP by industry classification changes from 9 sectors to 17 industries. GDP by industry is classified by types of economic activities such as Agriculture, Forestry and Fishing; Mining and Quarrying; Manufacturing; Electricity and Gas; Water supply, Sewerage, Waste Management and Remediation Activities; Construction; Wholesale and Retail Trade; Repair of Motor Vehicles and Motorcycles; Transportation and Storage; Accommodation and Food Service Activities; Information and Communication; Financial and Insurance Activities; Real Estate Activities; Business Activities; Public Administration; Defence and Compulsory Social Security; Education; Human Health and Social Work Activities; and Other Services Activities.*

4. *GDP by expenditure classification changes where consumption expenditure Non-profit Institutions Serving Households (NPISH) previously included as part of household consumption expenditure is taken out into separate component, So that, GDP by type of expenditures is classified into: household consumption expenditure, NPISH consumption expenditure, government consumption expenditure, gross fixed capital formation, changes in inventories, exports of goods and services, and imports of goods and services.*

5. *Household consumption expenditures consist of expenditures incurred*

individu ataupun kelompok secara langsung, Pengeluaran rumah tangga di sini mencakup makanan dan minuman selain restoran; pakaian, alas kaki dan jasa perawatannya; perumahan dan perlengkapan rumah tangga; kesehatan dan pendidikan; transportasi dan komunikasi; restoran dan hotel serta lainnya.

6. Pengeluaran Konsumsi Pemerintah terdiri dari Pengeluaran Konsumsi Individu dan Pengeluaran Konsumsi Kolektif, Barang dan jasa individu merupakan barang dan jasa privat, dimana ciri-ciri barang privat adalah a) Scarcity, yaitu ada kelangkaan/keterbatasan dalam jumlah; b) Excludable consumption, yaitu konsumsi suatu barang dapat dibatasi hanya pada mereka yang memenuhi persyaratan tertentu (biasanya harga); c) Rivalrous competition, yaitu konsumsi oleh satu konsumen akan mengurangi atau menghilangkan kesempatan pihak lain untuk melakukan hal serupa. Contoh barang dan jasa yang dihasilkan pemerintah dan tergolong sebagai barang dan jasa individu adalah jasa pelayanan kesehatan pemerintah di rumah sakit/puskesmas dan jasa pendidikan di sekolah/universitas negeri, Sedangkan barang dan jasa kolektif ekuivalen dengan barang publik yang memiliki ciri a) Non rivalry, yaitu penggunaan satu konsumen terhadap suatu barang tidak mengurangi kesempatan konsumen lain untuk juga mengkonsumsi barang tersebut; b) Non excludable, yaitu apabila suatu barang publik tersedia, maka tidak ada yang dapat menghalangi siapapun untuk memperoleh manfaat dari barang tersebut atau dengan kata lain setiap orang memiliki akses ke barang tersebut. Contoh barang dan jasa yang dihasilkan pemerintah dan tergolong

*by households, which are used for both individual or collective needs, Household consumptions are classified into food and beverages other than restaurants; clothing, footwear, and related maintenance services; housing and household equipment; health and education; transport and communication; restaurants and hotels; and others.*

6. *Government consumption expenditure consists of Individual Consumption Expenditure and Collective Consumption Expenditure, Individual goods and services are private goods and services, which the characteristics of private goods is a) Scarcity, that there is a scarcity/limited in number; b) Excludable consumption, the consumption of goods can be limited only to those who meet certain requirements (usually the price); c) Rivalrous competition, ie consumption by the consumer will reduce or eliminate the chance of another party to do so. Examples of goods and services produced by government and classified as goods and services of individuals is the government health services in hospitals/health centers and education services in schools/universities, Collective goods and services equivalent to public goods characterized by a) Non-rivalry, namely the use of a consumer for an item does not reduce the chance of another consumer to also consume goods; b) Non-excludable, i.e, when a public good available, then nothing can hinder anyone to benefit from the goods or in other words everyone has access to the goods. Examples of goods and services produced by government and classified as collective goods and services is carried military defense services and the police's security.*

## **System of National Accounts**

---

sebagai barang dan jasa kolektif adalah jasa pertahanan yang dilakukan TNI dan keamanan yang dilakukan kepolisian.

7. Pembentukan Modal Tetap Bruto (PMTB) mencakup pengadaan, pembuatan, dan pembelian barang modal, Barang modal dimaksud adalah barang-barang yang digunakan untuk proses produksi, tahan lama atau yang mempunyai umur pemakaian lebih dari satu tahun seperti bangunan, mesin-mesin dan alat angkutan, Termasuk pula di sini perbaikan besar (berat) yang sifatnya memperpanjang umur atau mengubah bentuk atau kapasitas barang modal tersebut, Pengeluaran barang modal untuk keperluan militer juga dicakup sebagai PMTB. Klasifikasi komponen PMTB dibagi menjadi 6 sub komponen yaitu Konstruksi; Mesin dan Peralatan; Kendaraan; Peralatan Lainnya; Cultivated Biological Resources (CBR) dan Produk Kekayaan Intelektual.

8. Ekspor barang dan jasa merupakan transaksi perdagangan barang dan jasa dari penduduk (residen) ke bukan penduduk (nonresiden). Impor barang dan jasa adalah transaksi perdagangan dari bukan penduduk ke penduduk, Ekspor atau impor barang terjadi pada saat terjadi perubahan hak kepemilikan barang antara penduduk dengan bukan penduduk (dengan atau tanpa perpindahan fisik barang tersebut). Pada PDB dengan tahun dasar 2010, ekspor dan impor barang dirinci menjadi nonmigas dan migas.

9. Produk Domestik Bruto maupun agregat turunannya disajikan dalam 2 (dua) versi penilaian, yaitu atas dasar "harga berlaku" dan atas dasar "harga konstan". Disebut sebagai harga berlaku

7. *Gross Fixed Capital Formation (GFCF) includes procurement, manufacture, and the purchase of capital goods, Capital goods are goods which are used for the production process, durable or have a service life of more than one year such as buildings, machinery, and transportation equipment, Including here: huge improvement that are to extend the life or changing the shape or the capacity of the capital goods, Capital expenditures for military purposes are also covered as GFCF. GFCF component are classified into six sub-components: Construction; Machinery and Equipment; vehicle; Other equipment; Cultivated Biological Resources (CBR) and Intellectual Property Product.*

8. *Exports of goods and services consist of transactions of goods and services from residents to non-residents. Imports of goods and services consist of transaction of goods and services from non-residents to residents, Exports and imports of goods occur when there are changes in ownership of goods between residents and non-residents (with or without physical movements of goods across frontiers). On the GDP at 2010 basic year, exports and imports of goods specified into non oil and gas and oil and gas.*

9. *GDP and its aggregations are presented in two forms: at current market*

karena seluruh agregat dinilai dengan menggunakan harga pada tahun berjalan, sedangkan harga konstan penilaiannya didasarkan kepada harga satu tahun dasar tertentu, dalam publikasi ini digunakan harga tahun 2010.

10. Laju pertumbuhan Produk Domestik Bruto diperoleh dari perhitungan PDB atas dasar harga konstan. Diperoleh dengan cara mengurangi nilai PDB pada tahun ke-n terhadap nilai pada tahun ke n-1 (tahun sebelumnya), dibagi dengan nilai pada tahun ke n-1, dikalikan dengan 100 persen, Laju pertumbuhan menunjukkan perkembangan agregat pendapatan dari satu waktu tertentu terhadap waktu sebelumnya.

*prices and at constant base year market prices, In presenting current market prices, all aggregates are valued at current market prices, while base year constant market prices are shown by valuing all aggregates at fixed base year prices. Year of 2010 is used as the base year in this publication.*

*10. Growth rate of Gross Domestic Product is derived from GDP at constant market prices. It is obtained by subtracting the value of GDP year n with the value of GDP year n-1, divided by the value of GDP year n-1 then multiplied by 100 percent, The growth rate of GDP explains the income growth during the given period.*

<https://tanahdatarkab.bps.go.id>

### 8.1 PDRB

Guna mengetahui gambaran hasil akhir dari kegiatan perekonomian masyarakat dapat dilihat dari perkembangan nilai PDRB yang merupakan gabungan seluruh nilai tambah sektor ekonomi. Berdasarkan hasil penghitungan PDRB atas dasar harga berlaku total nilai tambah bruto seluruh sektor ekonomi di Kabupaten Tanah Datar selama tahun 2018 sekitar Rp.12,39 triliun.

Kabupaten Tanah Datar sebagai salah satu daerah agraris di Sumatera Barat dapat dibuktikan dengan masih dominannya nilai tambah sektor pertanian dibandingkan dengan nilai tambah sektor ekonomi lainnya. Pada tahun 2018 nilai tambah sektor Pertanian, Kehutanan, dan Perikanan memberikan sumbangan sebesar Rp.3,79 triliun atau sekitar 30,61 persen dari total PDRB Kabupaten Tanah Datar. Meningkatnya produk pertanian mulai dari komoditi padi, perkebunan, peternakan, kehutanan, dan perikanan memberikan dukungan kuat terhadap meningkatnya nilai tambah sektor Pertanian. Dengan demikian, maka harapan perekonomian Kabupaten Tanah Datar secara keseluruhan masih tergantung pada sektor pertanian, kehutanan, dan perikanan.

Sementara itu, sektor Industri Pengolahan merupakan sektor kedua terbesar dalam memberikan sumbangannya terhadap pembentukan nilai PDRB Kabupaten Tanah Datar. Selama tahun 2018 sektor Industri Pengolahan menghasilkan nilai tambah sebesar Rp. 1,37 triliun atau sekitar 11,09 persen terhadap total PDRB Kabupaten Tanah Datar. Sedangkan sektor Pengadaan Listrik dan Gas merupakan sektor yang paling

### 8.1 GDRP

*Gross Domestic Regional Product or GDRP is commonly used to measure the economic output of a whole region since it describes the sum of the gross value added of all economic sectors, which in turn can be used to calculate the growth of economy from year to year. GDRP in Kabupaten Tanah Datar was worth 12,39 trillion Rupiahs in 2018.*

*Agriculture, Forestry, and Fishing sector has been the main economic sector contributing trillion Rupiahs or 30,61% to the region's GDRP, an accumulation of the increase in value added of rice, estate crops, animal husbandry, forestry, and fish-farming products.*

*Manufacturing sector has shown a great deal of improvement, becoming the second biggest contributor to GDRP. In 2018, its contribution worth 1,37 trillion Rupiahs or 11.09 overall. Electricity, gas, and clean water sector has the smallest contribution with only 3,64 billion Rupiahs or 0,03% worth.*

---

## **System of National Accounts**

---

kecil memberikan sumbangan terhadap nilai PDRB Kabupaten Tanah Datar yang hanya menghasilkan nilai tambah sebesar Rp. 3,64 milyar atau sekitar 0,03 persen terhadap total PDRB Kabupaten Tanah Datar selama tahun 2018.

### **8.2 Pertumbuhan Ekonomi**

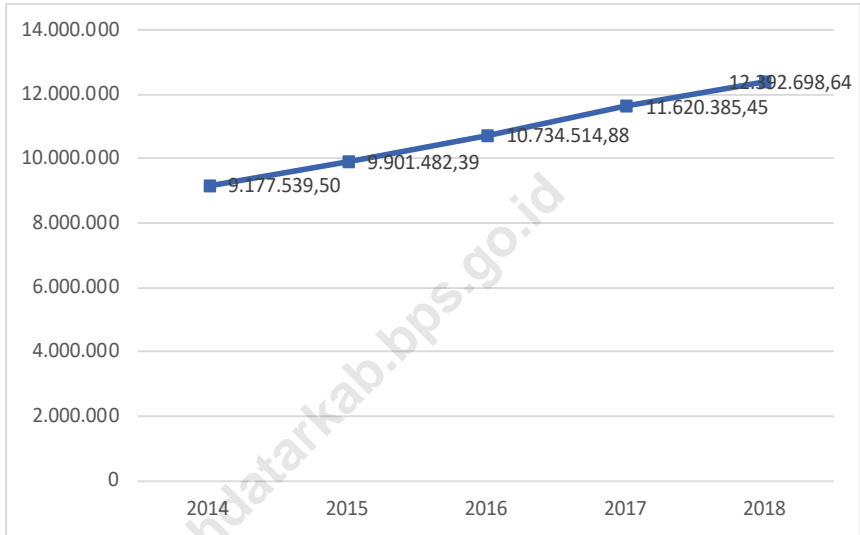
Tumbuhnya perekonomian suatu daerah secara umum memberikan gambaran tentang kenaikan atau kinerja produksi dari sektor-sektor ekonomi. Dengan melihat dan membandingkan nilai PDRB atas dasar harga konstan dari tahun (n) ke tahun (n-1) maka akan diperoleh pertumbuhan ekonomi pada tahun (n).

Berdasarkan hasil penghitungan PDRB atas dasar harga konstan 2010, perekonomian Kabupaten Tanah Datar mengalami pertumbuhan sebesar 5,08 persen selama tahun 2018. Hal ini dapat ditunjukkan dengan dengan nilai PDRB atas dasar harga konstan 2010, pada tahun 2018 tercatat sebesar 9,23 triliun.

### **8.2 Economic Growth**

*The growth of a region's economy gives a general description on the increase in the market value of the goods and services produced by economic sectors activity over time. Economic growth of any given year can be measured by comparing GDRP at constant prices value of two consecutive years. In 2018, GDRP in Tanah Datar Regency worth 9,23 trillion Rupiahs, recording a 5.08%.*

**Gambar 8.1.** PDRB Kabupaten Tanah Datar Atas Dasar Harga Berlaku, 2014-2018 (Jutaan Rupiah)  
*Pictures*  
*GRDP of Tanah Datar at Current Market Prices, 2014-2018 (Million Rupiahs)*



Sumber/Source: BPS Kab. Tanah Datar/Statistics of Tanah Datar





**Tabel 8.1 PDRB Kabupaten Tanah Datar Atas Dasar Harga Berlaku Menurut Lapangan Usaha, 2014-2018 (juta rupiah)**  
*GRDP of Tanah Datar at Current Market Prices by Industry, 2014-2018 (million rupiahs)*

Lapangan Usaha		2014	2015	2016	2017*	2018**
(1)		(2)	(3)	(4)	(5)	(6)
A	Pertanian, Kehutanan, dan Perikanan/ Agriculture, Forestry, and Fishery	3 074 383,81	3 330 186,26	3 491 284,95	3 665 655,44	3 793 440,92
B	Pertambangan dan Penggalian/ Mining and Quarrying	307 029,34	353 094,39	377 552,01	393 099,01	420 692,90
C	Industri Pengolahan/Manufacturing	1 128 224,29	1 173 507,86	1 270 791,51	1 341 884,48	1 373 740,06
D	Pengadaan Listrik dan Gas/Electricity and Gas	1 771,08	2 496,61	2 927,71	3 385,30	3 638,66
E	Pengadaan Air, Pengelolaan Sampah, Limbah dan Daur Ulang/ Water supply, Sewerage, Waste Management, and Remediation	9 563,78	10 907,79	12 149,52	13 129,57	13 873,37
F	Konstruksi/Construction	854 939,01	933 985,02	1 016 058,87	1 132 984,61	1 252 190,77
G	Perdagangan Besar dan Eceran; Reparasi Mobil dan Sepeda Motor/ Wholesale and Retail Trade; Repair of Motor Vehicles	1 097 672,42	1 225 480,62	1 379 667,85	1 533 911,97	1 669 319,19
H	Transportasi dan Pergudangan/ Transportation and Storage	742 336,63	808 191,65	888 984,42	983 978,66	1 064 582,26
I	Penyediaan Akomodasi dan Makan Minum/Accommodation and Food Service Activities	56 587,07	65 384,83	74 560,47	84 365,24	95 121,77
J	Informasi dan Komunikasi/ Information and Communication	400 443,80	399 978,71	444 681,41	501 644,54	559 552,56
K	Jasa Keuangan dan Asuransi/Financial and Insurance Activities	233 621,95	252 522,64	279 153,76	296 858,29	311 549,47
L	Real Estat/Estate Activities	146 885,23	163 139,62	177 777,94	190 082,36	202 474,42
M,N	Jasa Perusahaan/Business Activities	3 350,89	3 687,71	4 063,33	4 482,61	4 857,40
O	Administrasi Pemerintahan, Pertahanan dan Jaminan Sosial Wajib/ Public Administration and Defence; Compusory Social Activity	587 850,80	592 188,58	651 538,32	712 872,08	779 705,17
P	Jasa Pendidikan/Education	261 859,60	292 786,64	336 304,53	391 542,09	432 619,60
Q	Jasa Kesehatan dan Kegiatan Sosial/Human Health and Social Work Activities	119 554,03	128 063,58	138 910,55	156 925,33	174 165,40
RSTU	Jasa lainnya/Other Services Activities	151 465,77	165 879,86	188 107,73	213 583,84	241 174,73
<b>Produk Domestik Regional Bruto (PDRB)</b>		<b>9 177 539,50</b>	<b>9 901 482,39</b>	<b>10 734 514,88</b>	<b>11 620 385,45</b>	<b>12 392 698,64</b>

Sumber/Source: BPS Kab. Tanah Datar/Statistics of Tanah Datar

# System of National Accounts

**Tabel 8.2** PDRB Kabupaten Tanah Datar Atas Dasar Harga Konstan 2010 menurut Lapangan Usaha, 2014-2018 (juta rupiah)  
*GRDP of Tanah Datar at 2010 Constant Market Prices by Industry, 2014-2018 (million rupiahs)*

	Lapangan Usaha	2014	2015	2016	2017*	2018**
	(1)	(2)	(3)	(4)	(5)	(6)
A	Pertanian, Kehutanan, dan Perikanan/ Agriculture, Forestry, and Fishery	2 465 574,57	2 575 518,17	2 603 988,07	2 688 954,75	2 767 703,41
B	Pertambangan dan Penggalian/ Mining and Quarrying	213 648,87	228 661,56	243 890,42	251 836,57	266 507,16
C	Industri Pengolahan/Manufacturing	979 383,25	1 000 338,31	1 051 127,92	1 077 249,02	1 091 365,71
D	Pengadaan Listrik dan Gas/Electricity and Gas	1 644,94	1 715,40	1 887,74	1 959,27	2 033,98
E	Pengadaan Air, Pengelolaan Sampah, Limbah dan Daur Ulang/ Water supply, Sewerage, Waste Management, and Remediation	8 967,87	9 453,93	10 002,54	10 361,60	10 620,88
F	Konstruksi/Construction	677 388,08	717 818,50	772 651,28	835 974,36	900 113,65
G	Perdagangan Besar dan Eceran; Reparasi Mobil dan Sepeda Motor/ Wholesale and Retail Trade; Repair of Motor Vehicles	956 029,18	1 014 518,33	1 084 685,19	1 162 700,38	1 246 046,50
H	Transportasi dan Pergudangan/ Transportation and Storage	622 862,75	678 917,75	736 315,87	791 815,68	848 756,64
I	Penyediaan Akomodasi dan Makan Minum/Accommodation and Food Service Activities	44 292,77	47 412,67	50 871,15	55 616,70	61 293,96
J	Informasi dan Komunikasi/ Information and Communication	378 385,98	412 635,22	451 978,65	487 039,78	529 454,48
K	Jasa Keuangan dan Asuransi/Financial and Insurance Activities	199 183,03	208 960,58	223 925,05	227 500,02	230 739,18
L	Real Estat/Estate Activities	118 299,58	125 131,02	130 989,24	136 122,61	142 237,10
M,N	Jasa Perusahaan/Business Activities	2 741,79	2 903,01	3 071,67	3 258,93	3 427,84
O	Administrasi Pemerintahan, Pertahanan dan Jaminan Sosial Wajib/ Public Administration and Defence; Compusory Social Activity	475 811,19	489 575,17	512 930,72	535 084,70	567 799,66
P	Jasa Pendidikan/Education	195 350,98	211 478,56	229 433,09	250 059,49	271 266,66
Q	Jasa Kesehatan dan Kegiatan Sosial/Human Health and Social Work Activities	93 563,38	101 571,28	107 466,12	115 287,85	124 282,65
RSTU	Jasa lainnya/Other Services Activities	119 621,49	128 460,10	139 856,85	152 276,38	165 757,82
<b>Produk Domestik Regional Bruto (PDRB)</b>		<b>7 552 749,71</b>	<b>7 955 069,56</b>	<b>8 355 071,58</b>	<b>8 783 098,09</b>	<b>9 229 407,27</b>

Sumber/Source: BPS Kab. Tanah Datar/Statistics of Tanah Datar

**Tabel 8.3** Distribusi Persentase PDRB Kab. Tanah Datar Atas Dasar Harga Berlaku Menurut Lap. Usaha, 2014-2018 (persen)  
*GRDP of Tanah Datar Regency at Current Market Prices Distribution Percentage by Industry, 2014-2018 (percent)*

Lapangan Usaha		2014	2015	2016	2017*	2018**
(1)		(2)	(3)	(4)	(5)	(6)
A	Pertanian, Kehutanan, dan Perikanan/ Agriculture, Forestry, and Fishery	33,50	33,63	32,52	31,55	30,61
B	Pertambangan dan Penggalian/ Mining and Quarrying	3,35	3,57	3,52	3,38	3,39
C	Industri Pengolahan/Manufacturing	12,29	11,85	11,84	11,55	11,09
D	Pengadaan Listrik dan Gas/Electricity and Gas	0,02	0,03	0,03	0,03	0,03
E	Pengadaan Air, Pengelolaan Sampah, Limbah dan Daur Ulang/ Water supply, Sewerage, Waste Management, and Remediation	0,10	0,11	0,11	0,11	0,11
F	Konstruksi/Construction	9,32	9,43	9,47	9,75	10,10
G	Perdagangan Besar dan Eceran; Reparasi Mobil dan Sepeda Motor/ Wholesale and Retail Trade; Repair of Motor Vehicles	11,96	12,38	12,85	13,20	13,47
H	Transportasi dan Pergudangan/ Transportation and Storage	8,09	8,16	8,28	8,47	8,59
I	Penyediaan Akomodasi dan Makan Minum/Accommodation and Food Service Activities	0,62	0,66	0,69	0,73	0,77
J	Informasi dan Komunikasi/ Information and Communication	4,36	4,04	4,14	4,32	4,52
K	Jasa Keuangan dan Asuransi/Financial and Insurance Activities	2,55	2,55	2,60	2,55	2,51
L	Real Estat/Estate Activities	1,60	1,65	1,66	1,64	1,63
M,N	Jasa Perusahaan/Business Activities	0,04	0,04	0,04	0,04	0,04
O	Administrasi Pemerintahan, Pertahanan dan Jaminan Sosial Wajib/ Public Administration and Defence; Compusory Social Activity	6,41	5,98	6,07	6,13	6,29
P	Jasa Pendidikan/Education	2,85	2,96	3,13	3,37	3,49
Q	Jasa Kesehatan dan Kegiatan Sosial/Human Health and Social Work Activities	1,30	1,29	1,29	1,35	1,41
RSTU	Jasa lainnya/Other Services Activities	1,65	1,68	1,75	1,84	1,95
<b>Produk Domestik Regional Bruto (PDRB)</b>		<b>100,00</b>	<b>100,00</b>	<b>100,00</b>	<b>100,00</b>	<b>100,00</b>

Sumber/Source: BPS Kab. Tanah Datar/Statistics of Tanah Datar

## System of National Accounts

**Tabel 8.4** Laju Pertumbuhan Ekonomi Kabupaten Tanah Datar Menurut Lapangan Usaha, 2013-2017 (persen)  
*Economic Growth of Tanah Datar Regency by Industry, 2014-2018 (percent)*

	Lapangan Usaha	2014	2015	2016	2017*	2018**
	(1)	(2)	(3)	(4)	(5)	(6)
A	Pertanian, Kehutanan, dan Perikanan/ Agriculture, Forestry, and Fishery	4,75	4,46	1,11	3,26	2,93
B	Pertambangan dan Penggalian/ Mining and Quarrying	6,97	7,03	6,66	3,26	5,83
C	Industri Pengolahan/Manufacturing	4,63	2,14	5,08	2,49	1,31
D	Pengadaan Listrik dan Gas/Electricity and Gas	15,72	4,28	10,05	3,79	3,81
E	Pengadaan Air, Pengelolaan Sampah, Limbah dan Daur Ulang/ Water supply, Sewerage, Waste Management, and Remediation	5,89	5,42	5,80	3,59	2,50
F	Konstruksi/Construction	5,76	5,97	7,64	8,20	7,67
G	Perdagangan Besar dan Eceran; Reparasi Mobil dan Sepeda Motor/ Wholesale and Retail Trade; Repair of Motor Vehicles	7,73	6,12	6,92	7,19	7,17
H	Transportasi dan Pergudangan/ Transportation and Storage	8,25	9,00	8,45	7,54	7,19
I	Penyediaan Akomodasi dan Makan Minum/Accommodation and Food Service Activities	5,97	7,04	7,29	9,33	10,21
J	Informasi dan Komunikasi/ Information and Communication	7,82	9,05	9,53	7,76	8,71
K	Jasa Keuangan dan Asuransi/Financial and Insurance Activities	6,54	4,91	7,16	1,60	1,42
L	Real Estat/Estate Activities	6,56	5,77	4,68	3,92	4,49
M,N	Jasa Perusahaan/Business Activities	5,76	5,88	5,81	6,10	5,18
O	Administrasi Pemerintahan, Pertahanan dan Jaminan Sosial Wajib/ Public Administration and Defence; Compulsory Social Activity	3,54	2,89	4,77	4,32	6,11
P	Jasa Pendidikan/Education	6,32	8,26	8,49	8,99	8,48
Q	Jasa Kesehatan dan Kegiatan Sosial/Human Health and Social Work Activities	7,75	8,56	5,80	7,28	7,80
RSTU	Jasa lainnya/Other Services Activities	5,61	7,39	8,87	8,88	8,85
<b>Produk Domestik Regional Bruto (PDRB)</b>		<b>5,79</b>	<b>5,33</b>	<b>5,03</b>	<b>5,12</b>	<b>5,08</b>

Sumber/Source: BPS Kab. Tanah Datar/Statistics of Tanah Datar

**Tabel 8.5** Indeks Implisit PDRB Kabupaten Tanah Datar Menurut Lapangan Usaha, 2014-2018 (persen)

*Implicit Indexes of GRDP Tanah Datar Regency by Industry, 2014-2018 (percent)*

Lapangan Usaha		2014	2015	2016	2017*	2018**
(1)		(2)	(3)	(4)	(5)	(6)
A	Pertanian, Kehutanan, dan Perikanan/ Agriculture, Forestry, and Fishery	124,69	129,30	134,07	136,32	137,06
B	Pertambangan dan Penggalian/ Mining and Quarrying	143,71	154,42	154,80	156,09	157,85
C	Industri Pengolahan/Manufacturing	115,20	117,31	120,90	124,57	125,87
D	Pengadaan Listrik dan Gas/Electricity and Gas	107,67	145,54	155,09	172,78	178,89
E	Pengadaan Air, Pengelolaan Sampah, Limbah dan Daur Ulang/ Water supply, Sewerage, Waste Management, and Remediation	106,64	115,38	121,46	126,71	130,62
F	Konstruksi/Construction	126,21	130,11	131,50	135,53	139,11
G	Perdagangan Besar dan Eceran; Reparasi Mobil dan Sepeda Motor/ Wholesale and Retail Trade; Repair of Motor Vehicles	114,82	120,79	127,20	131,93	133,97
H	Transportasi dan Pergudangan/ Transportation and Storage	119,18	119,04	120,73	124,27	125,43
I	Penyediaan Akomodasi dan Makan Minum/Accommodation and Food Service Activities	127,76	137,91	146,57	151,69	155,19
J	Informasi dan Komunikasi/ Information and Communication	105,83	96,93	98,39	103,00	105,68
K	Jasa Keuangan dan Asuransi/Financial and Insurance Activities	117,29	120,85	124,66	130,49	135,02
L	Real Estat/Estate Activities	124,16	130,38	135,72	139,64	142,35
M,N	Jasa Perusahaan/Business Activities	122,22	127,03	132,28	137,55	141,70
O	Administrasi Pemerintahan, Pertahanan dan Jaminan Sosial Wajib/ Public Administration and Defence; Compusory Social Activity	123,55	120,96	127,02	133,23	137,32
P	Jasa Pendidikan/Education	134,05	138,45	146,58	156,58	159,48
Q	Jasa Kesehatan dan Kegiatan Sosial/Human Health and Social Work Activities	127,78	126,08	129,26	136,12	140,14
RSTU	Jasa lainnya/Other Services Activities	126,62	129,13	134,50	140,26	145,50
<b>Produk Domestik Regional Bruto (PDRB)</b>		<b>6,39</b>	<b>2,43</b>	<b>128,48</b>	<b>132,30</b>	<b>134,27</b>

Sumber/Source: BPS Kab. Tanah Datar/Statistics of Tanah Datar

## System of National Accounts

**Tabel 8.6 PDRB Kabupaten Tanah Datar Atas Dasar Harga Berlaku Menurut Pengeluaran, 2013-2017 (juta rupiah)**  
*GRDP of Tanah Datar at Current Market Prices by Expenditure, 2013-2017 (million rupiahs)*

Lapangan Usaha	2013	2014	2015	2016*	2017**
(1)	(2)	(3)	(4)	(5)	(6)
1 Konsumsi Rumah Tangga	4 663 722,44	5 110 771,10	5 635 315,44	6 042 041,61	6 567 694,31
1.a. Makanan, Minuman, dan Rokok	2 277 111,68	2 425 827,74	2 648 428,01	2 842 401,96	3 064 360,86
1.b. Pakaian dan Alas Kaki	179 713,71	196 132,52	212 019,84	226 844,47	246 064,00
1.c. Perumahan, Perkakas, Perlengkapan dan Penyelenggaraan Rumah Tangga	437 780,91	514 061,33	561 599,94	590 921,18	647 767,30
1.d. Kesehatan dan Pendidikan	355 550,81	398 426,75	451 084,55	501 984,17	546 345,63
1.e. Transportasi, Komunikasi, Rekreasi, dan Budaya	936 394,58	1 054 140,81	1 178 475,32	1 260 236,35	1 388 956,19
1.f. Hotel dan Restoran	166 288,85	187 336,33	208 363,50	228 205,35	249 220,71
1.g. Lainnya	310 881,91	334 845,63	375 344,28	391 448,13	424 979,62
2 Konsumsi Lembaga Swasta Nirlaba	101 424,28	117 693,17	127 454,12	140 022,41	145 058,51
3 Konsumsi Pemerintah	1 055 002,42	1 169 211,55	1 288 927,11	1 405 117,64	1 455 160,09
4 Pembentukan Modal Tetap Bruto	2 464 539,80	2 808 532,59	3 143 686,82	3 347 730,53	3 578 236,99
4.a. Bangunan	1 611 065,84	1 790 151,15	2 011 292,37	2 150 411,73	2 324 478,88
4.b. Non-Bangunan	853 473,96	1 018 381,44	1 132 394,45	1 197 318,80	1 253 758,11
5 Perubahan Inventori	(124 808,26)	(6 766,80)	1 062,96	913,24	829,69
6 Net Ekspor	(5 971,46)	(21 902,12)	(294 964,06)	(201 310,55)	(126 589,14)
6.a. Ekspor	4 960 374,73	7 258 389,22	7 958 193,33	8 089 702,34	8 704 205,90
6.b. Impor	4 966 346,19	7 280 291,33	8 253 157,39	8 291 012,89	8 830 795,04
<b>Produk Domestik Regional Bruto (PDRB)</b>	<b>8 153 909,22</b>	<b>9 177 539,50</b>	<b>9 901 482,39</b>	<b>10 734 514,88</b>	<b>11 620 390,45</b>

Sumber/Source: BPS Kab. Tanah Datar/Statistics of Tanah Datar

**Tabel 8.7** **Distribusi Persentase PDRB Kab. Tanah Datar Atas Dasar Harga Berlaku Menurut Pengeluaran, 2013-2017 (persen)**  
*GRDP of Tanah Datar Regency at Current Market Prices Distribution Percentage by Expenditure, 2013-2017 (percent)*

	Lapangan Usaha	2013	2014	2015	2016*	2017**
	(1)	(2)	(3)	(4)	(5)	(6)
1	Konsumsi Rumah Tangga	57,20	55,69	56,91	56,29	56,52
	1.a. Makanan, Minuman, dan Rokok	27,93	26,43	26,75	26,48	26,37
	1.b. Pakaian dan Alas Kaki	2,20	2,14	2,14	2,11	2,12
	1.c. Perumahan, Perkakas, Perlengkapan dan Penyelenggaraan Rumah Tangga	5,37	5,60	5,67	5,50	5,57
	1.d. Kesehatan dan Pendidikan	4,36	4,34	4,56	4,68	4,70
	1.e. Transportasi, Komunikasi, Rekreasi, dan Budaya	11,48	11,49	11,90	11,74	11,95
	1.f. Hotel dan Restoran	2,04	2,04	2,10	2,13	2,14
	1.g. Lainnya	3,81	3,65	3,79	3,65	3,66
2	Konsumsi Lembaga Swasta Nirlaba	1,24	1,28	1,29	1,30	1,25
3	Konsumsi Pemerintah	12,94	12,74	13,02	13,09	12,52
4	Pembentukan Modal Tetap Bruto	30,23	30,60	31,75	31,19	30,79
	4.a. Bangunan	19,76	19,51	20,31	20,03	20,00
	4.b. Non-Bangunan	10,47	11,10	11,44	11,15	10,79
5	Perubahan Inventori	(1,53)	(0,07)	0,01	0,01	0,01
6	Net Ekspor	(0,07)	(0,24)	(2,98)	(1,88)	(1,09)
	6.a. Ekspor	60,83	79,09	80,37	75,36	74,90
	6.b. Impor	60,91	79,33	83,35	77,24	75,99
	<b>Produk Domestik Regional Bruto (PDRB)</b>	<b>100,00</b>	<b>100,00</b>	<b>100,00</b>	<b>100,00</b>	<b>100,00</b>

Sumber/Source: BPS Kab. Tanah Datar/Statistics of Tanah Datar



## System of National Accounts

**Tabel 8.8 Laju Pertumbuhan Ekonomi Kabupaten Tanah Datar Menurut Pengeluaran, 2013-2017 (persen)**  
*Economic Growth of Tanah Datar Regency by Expenditure, 2013-2017 (percent)*

Lapangan Usaha	2013	2014	2015	2016*	2017**
(1)	(2)	(2)	(3)	(4)	(5)
1 Konsumsi Rumah Tangga	4,54	4,06	5,30	3,32	5,41
1.a. Makanan, Minuman, dan Rokok	2,75	2,98	4,97	2,93	4,91
1.b. Pakaian dan Alas Kaki	6,14	2,97	5,06	3,85	6,26
1.c. Perumahan, Perkakas, Perlengkapan dan Penyelenggaraan Rumah Tangga	9,47	9,71	6,01	2,65	4,71
1.d. Kesehatan dan Pendidikan	4,28	3,53	4,15	4,77	5,32
1.e. Transportasi, Komunikasi, Rekreasi, dan Budaya	5,47	4,51	5,57	4,42	7,22
1.f. Hotel dan Restoran	5,00	7,17	5,89	4,77	6,51
1.g. Lainnya	7,37	2,21	6,71	1,21	3,41
2 Konsumsi Lembaga Swasta Nirlaba	11,22	12,73	3,40	4,84	4,70
3 Konsumsi Pemerintah	3,82	2,81	7,83	1,24	(1,72)
4 Pembentukan Modal Tetap Bruto	4,79	6,31	5,36	5,07	4,06
4.a. Bangunan	7,24	4,98	6,77	5,94	5,79
4.b. Non-Bangunan	0,68	8,68	2,92	3,51	0,88
5 Perubahan Inventori	(334,60)	(95,00)	(114,86)	(4,69)	(9,30)
6 Net Ekspor	(96,51)	266,78	1,246,74	(31,75)	(37,12)
6.a. Ekspor	12,20	31,66	2,85	3,39	6,76
6.b. Impor	5,96	34,21	3,21	1,57	5,58
<b>Produk Domestik Regional Bruto (PDRB)</b>	<b>5,85</b>	<b>5,79</b>	<b>5,33</b>	<b>5,03</b>	<b>5,12</b>

Sumber/Source: BPS Kab. Tanah Datar/Statistics of Tanah Datar

**Tabel 8.9** Indeks Implisit PDRB Kabupaten Tanah Datar Menurut Pengeluaran, 2014-2017 (persen)  
*Implicit Indexes of GRDP Tanah Datar Regency by Expenditure, 2014-2017 (percent)*

	Lapangan Usaha	2013	2014	2015	2016*	2017**
	(1)	(2)	(3)	(4)	(5)	(6)
1	Konsumsi Rumah Tangga	118,39	124,68	130,56	135,48	139,71
	1.a. Makanan, Minuman, dan Rokok	118,97	123,08	128,00	133,46	137,15
	1.b. Pakaian dan Alas Kaki	122,00	129,30	133,04	137,07	139,91
	1.c. Perumahan, Perkakas, Perlengkapan dan Penyelenggaraan Rumah Tangga	117,60	125,87	129,72	132,97	139,21
	1.d. Kesehatan dan Pendidikan	126,64	137,08	149,01	158,27	163,55
	1.e. Transportasi, Komunikasi, Rekreasi, dan Budaya	114,49	123,32	130,59	133,73	137,46
	1.f. Hotel dan Restoran	127,89	134,44	141,21	147,62	151,35
	1.g. Lainnya	112,18	118,22	124,19	127,96	134,34
2	Konsumsi Lembaga Swasta Nirlaba	118,42	121,90	127,67	133,78	132,37
3	Konsumsi Pemerintah	125,06	134,81	137,83	148,42	156,39
4	Pembentukan Modal Tetap Bruto	115,25	123,55	131,26	133,03	136,64
	4.a. Bangunan	117,44	124,31	130,81	132,01	134,88
	4.b. Non-Bangunan	111,33	122,24	132,07	134,90	140,02
5	Perubahan Inventori	101,81	110,50	116,84	105,31	105,49
6	Net Ekspor	(2,34)	(9,84)	(141,95)	(61,59)	(29,93)
	6.a. Ekspor	105,63	117,39	125,14	123,04	124,00
	6.b. Impor	111,83	122,15	134,16	132,69	133,86
<b>Produk Domestik Regional Bruto (PDRB)</b>		<b>114,21</b>	<b>121,51</b>	<b>124,47</b>	<b>128,48</b>	<b>132,30</b>

Sumber/Source: BPS Kab. Tanah Datar/Statistics of Tanah Datar

## System of National Accounts

**Tabel 8.10** Laju Pertumbuhan Indeks Harga Implisit PDRB Kabupaten Tanah Datar Menurut Pengeluaran, 2014-2017 (persen)

*Growth Rate Implicit Indexes of GRDP Tanah Datar Regency by Expenditure, 2014-2017 (percent)*

Lapangan Usaha	2013	2014	2015	2016*	2017**
(1)	(2)	(3)	(4)	(5)	(6)
1 Konsumsi Rumah Tangga	6,02	5,31	4,72	3,77	3,12
1.a. Makanan, Minuman, dan Rokok	6,53	3,45	4,00	4,27	2,77
1.b. Pakaian dan Alas Kaki	4,84	5,98	2,89	3,03	2,08
1.c. Perumahan, Perkakas, Perlengkapan dan Penyelenggaraan Rumah Tangga	6,47	7,03	3,06	2,51	4,69
1.d. Kesehatan dan Pendidikan	7,65	8,24	8,70	6,22	3,34
1.e. Transportasi, Komunikasi, Rekreasi, dan Budaya	4,29	7,72	5,90	2,41	2,79
1.f. Hotel dan Restoran	6,21	5,12	5,04	4,54	2,53
1.g. Lainnya	5,92	5,38	5,05	3,04	4,98
2 Konsumsi Lembaga Swasta Nirlaba	5,15	2,93	4,74	4,79	(1,06)
3 Konsumsi Pemerintah	6,02	7,80	2,24	7,68	5,37
4 Pembentukan Modal Tetap Bruto	3,57	7,20	6,24	1,35	2,71
4.a. Bangunan	0,92	5,84	5,23	0,92	2,18
4.b. Non-Bangunan	8,38	9,79	8,04	2,14	3,80
5 Perubahan Inventori	(0,38)	8,54	5,73	(9,86)	0,17
6 Net Ekspor	(100,08)	320,17	1 343,06	(56,61)	(51,40)
6.a. Ekspor	(1,32)	11,14	6,60	(1,68)	0,78
6.b. Impor	0,77	9,22	9,84	(1,09)	0,88
<b>Produk Domestik Regional Bruto (PDRB)</b>	<b>4,01</b>	<b>6,39</b>	<b>2,43</b>	<b>3,22</b>	<b>2,98</b>

Sumber/Source: BPS Kab. Tanah Datar/Statistics of Tanah Datar



Perusahaan  
294 Unit



SIUP  
125 Surat

PASAR  
41 UNIT





## PENJELASAN TEKNIS

## TECHINICAL NOTES

1. Perseroan Terbatas (PT): suatu badan hukum untuk menjalankan usaha sendiri yang terdiri dari saham-saham.
  2. Koperasi: Organisasi ekonomi yang dimiliki dan dioperasikan oleh seorang demi kepentingan bersama.
  3. Commanditaire Venootschap (CV): Perusahaan yang didirikan oleh 2 orang atau lebih yang mana penanaman saham tidak boleh ikut campur dalam hal pengurusan
  4. TDP (Tanda Daftar Perusahaan): daftar catatan resmi yang diadakan menurut atau berdasarkan ketentuan undang-undang atau peraturan-peraturan pelaksanaannya, dan memuat hal-hal yang wajib didaftarkan oleh setiap perusahaan serta disahkan oleh pejabat yang berwenang.
  5. SIUP (Surat Izin Usaha Perdagangan): adalah surat izin yang diberikan oleh menteri atau pejabat yang ditunjukkan kepada pengusaha untuk melaksanakan usaha di bidang perdagangan dan jasa. SIUP diberikan kepada para pengusaha baik perorangan, FIRMA, CV, PT, Koperasi, BUMN, dan sebagainya.
  6. SITU (Surat Izin Tempat Usaha) : adalah izin yang diberikan kepada perorangan, perusahaan, badan untuk memperoleh tempat usaha sesuai dengan tata ruang wilayah
1. *Limited Liability Company (PT): a legal entity to run its own business consisting of stocks.*
  2. *Cooperatives: Economic organizations owned and operated by a person for the common good.*
  3. *Commanditaire Venootschap (CV): A company established by 2 or more persons whose stock investments should not interfere in terms of management*
  4. *TDP (Company Registry): a list of official records held in accordance with or under the provisions of the law or the enforcement regulations, and contains items which must be registered by each company and authorized by the competent authority.*
  5. *SIUP (Trade Business License): is a permit issued by a minister or officer indicated to the entrepreneur to carry out business in the field of trade and services. SIUP is given to individual entrepreneurs, FIRMA, CV, PT, Koperasi, BUMN, and so on*
  6. *SITU (Business Place License): is a license granted to individuals, corporations, entities to obtain business premises in accordance with the spa-*

yang diperlukan dalam angka penanaman modal. Dasar Hukum untuk SITU biasanya dikeluarkan oleh pemerintah daerah berupa Perda.

7. IUJK (Izin Usaha Jasa Kontruksi) : izin usaha yang dikeluarkan Pemerintah daerah kepada perusahaan untuk dapat melaksanakan kegiatan usaha jasa kontruksi baik secara kontruksi (konsultan), pelaksanaan kontruksi (kontraktor) atau sebagai pengawas dan perencana kontruksi (konsultan).

8. HO (izin Gangguan) : izin kegiatan usaha kepada orang pribadi/ badan di lokasi tertentu yang berpotensi menimbulkan bahaya kerugian dan gangguan, ketentraman dan ketertiban umum tidak termasuk kegiatan/ tempat usaha yang lokasinya telah ditunjuk oleh pemerintah Pusat atau daerah

9. IUH : Izin Usaha Holtikultura

*tial needs of the region in the amount of investment. Legal basis for SITU is usually issued by local government in the form of local regulations.*

*7. IUJK (Business Construction Services License): a business license issued by the regional government to the company to be able to carry out construction services business activities either by construction (consultant), construction implementation (contractor) or as supervisor and construction planner (consultant).*

*8. HO (Interruption permit): a business license to an individual person/body in a certain location that has the potential to cause harm to disruption, public order and tampering does not include activities/places of business whose location has been designated by the central or regional government.*

*9. IUH: Horticultural Business License*

ULASAN

DESCRIPTION

**9.1 Perdagangan**

Pada tahun 2018 jumlah izin yang dikeluarkan oleh Dinas Penanaman Modal Pelayanan Terpadu Satu Pintu dan Tenaga Kerja (DMPTSP-NAKER) yang ada di Kabupaten Tanah Datar mengalami penurunan dari 552 unit di tahun 2017 menjadi 355 unit di tahun 2018.

Jumlah SIUP yang dikeluarkan oleh DMPTSP-NAKER selama tahun 2018 menurun dimana selama tahun 2018 jumlah SIUP tercatat sebanyak 125 (4 unit usaha menengah, 86 unit usaha kecil dan 35 unit usaha mikro), sedangkan selama tahun 2018 jumlah Surat Izin Usaha Perdagangan (SIUP) yang dikeluarkan ada sebanyak 552 unit usaha, yang terdiri atas 2 unit usaha besar, 10 unit usaha menengah, 133 unit usaha kecil, dan 46 unit usaha mikro.

**9.1 Trade and Commerce**

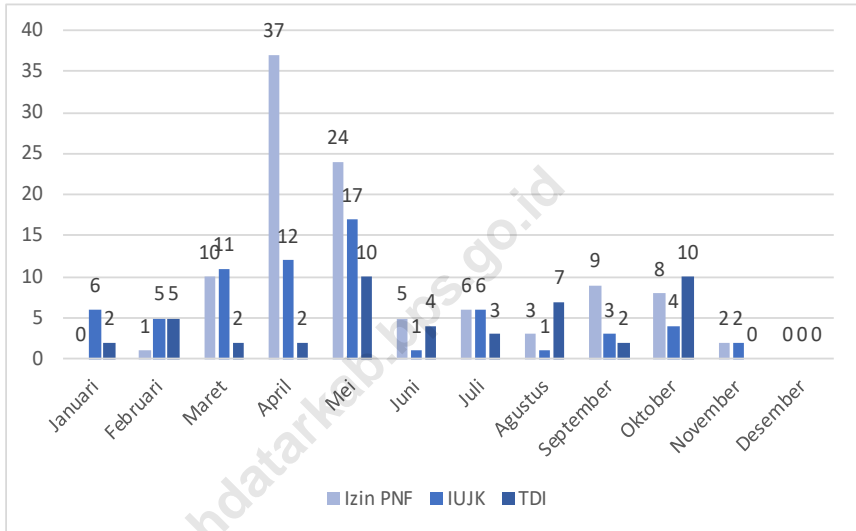
*During 2018, there has been a decrease in the number of Company Registration Certificate, from 552 applications in 2017 to 355 application in 2018.*

*In the other hand, there has been a decrease in the number of Business Permit Application from 191 applications in 2017 which 2 units big scale business, 10 middle scale business, 133 small scale business, and 46 micro scale business to 125 application in 2018, which consists of 4 units middle scale business, 86 units small scale business, and 35 units micro scale business.*





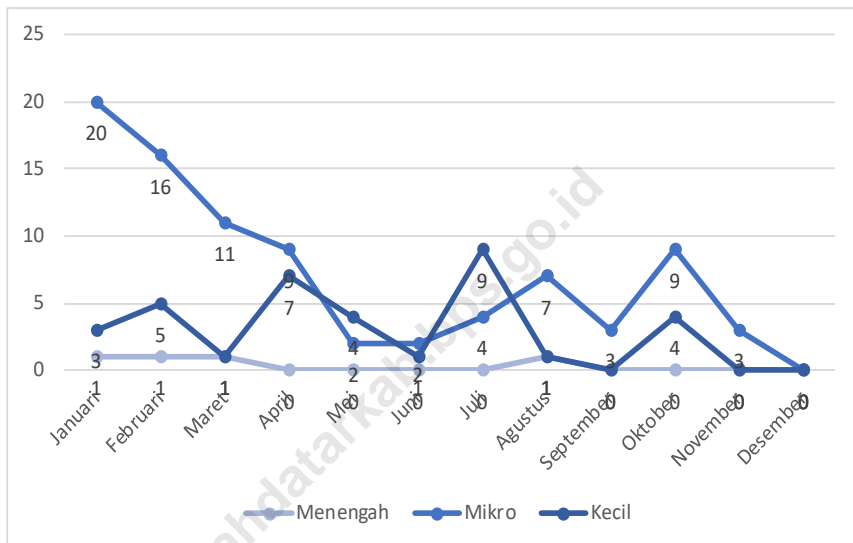
**Gambar 9.1.** Izin yang di keluarkan DPMP TSP-NAKER, 2018  
 Pictures Permist issued by DPMP TSP-NAKER, 2018



Sumber/Source: Dinas Penanaman Modal, Pelayanan Terpadu Satu Pintu dan Tenaga Kerja Kabupaten Tanah Datar/ Office of Investment, Integrated Services and Manpower

## Trade

**Gambar** 9.2. Surat izin usaha perdagangan (SIUP) yang di keluarkan DPMPTSP-NAKER, 2018  
*Pictures* Business permist Issuance, 2018



Sumber/Source: Dinas Penanaman Modal, Pelayanan Terpadu Satu Pintu dan Tenaga Kerja Kabupaten Tanah Datar/ Office of Investment, Integrated Services and Manpower

**Tabel 9.1** Izin yang Dikeluarkan DPMPSTP-NAKER, 2018  
*Table Permits Issued by DPMPSTP-NAKER, 2018*

Bulan Month	IUK	IUH	TDUH	TDI	TDU Peternakan
(1)	(2)	(3)	(4)	(5)	(6)
Januari January	6	1	4	2	1
Februari February	5	2	5	5	1
Maret March	11	-	1	2	1
April April	12	1	1	2	1
Mei May	17	5	8	10	3
Juni June	1	2	3	4	1
Juli July	6	1	1	3	1
Agustus August	1	5	6	7	2
September September	3	1	2	2	-
Oktober October	4	-	3	10	1
Nopember November	2	-	-	-	1
Desember December	-	-	-	-	-
<b>Jumlah Total</b>	<b>68</b>	<b>18</b>	<b>34</b>	<b>47</b>	<b>13</b>

Sumber/Source: Dinas Penanaman Modal, Pelayanan Terpadu Satu Pintu dan Tenaga Kerja Kabupaten Tanah Datar/ Office of Investment, Integrated Services and Manpower

## Trade

**Tabel** 9.1 Lanjutan/*Continued*  
Table

Bulan <i>Month</i>	Izin Prinsip PM	Izin PNF	Izin Praktek Dokter	Izin Praktek Bidan	Lainnya
(1)	(7)	(8)	(9)	(10)	(11)
Januari <i>January</i>	1	-	3	3	2
Februari <i>February</i>	1	1	4	1	2
Maret <i>March</i>	-	10	-	3	7
April <i>April</i>	3	37	-	4	2
Mei <i>May</i>	-	24	1	1	3
Juni <i>June</i>	1	5	-	-	1
Juli <i>July</i>	5	6	-	1	-
Agustus <i>August</i>	2	3	3	-	8
September <i>September</i>	2	9	-	-	3
Oktober <i>October</i>	1	8	2	1	10
Nopember <i>November</i>	-	2	1	-	1
Desember <i>December</i>	-	-	-	-	-
<b>Jumlah</b> <i>Total</i>	<b>16</b>	<b>105</b>	<b>14</b>	<b>14</b>	<b>26</b>

Sumber/*Source*: Dinas Penanaman Modal, Pelayanan Terpadu Satu Pintu dan Tenaga Kerja Kabupaten Tanah Datar/*Office of Investment, Integrated Services and Manpower*

**Tabel 9.2** Surat Izin Usaha Perdagangan (SIUP) yang Dikeluarkan DMPTSP-NAKER, 2018  
*Business Permist Issuance, 2018*

Bulan Month	Perusahaan Dagang/Trading Enterprise				Jumlah Total
	Besar Large	Menengah Medium	Kecil Small	Mikro Micro	
(1)	(2)	(3)	(4)	(5)	(6)
Januari/January	-	1	20	3	24
Februari/February	-	1	16	5	22
Maret/March	-	1	11	1	13
April/April	-	-	9	7	16
Mei/May	-	-	2	4	6
Juni/June	-	-	2	1	3
Juli/July	-	-	4	9	13
Agustus/August	-	1	7	1	9
September/ September	-	-	3	-	3
Oktober/October	-	-	9	4	13
Nopember/ November	-	-	3	-	3
Desember/December	-	-	-	-	0
<b>Jumlah Total</b>	-	<b>4</b>	<b>86</b>	<b>35</b>	<b>125</b>

Sumber/Source: Dinas Penanaman Modal, Pelayanan Terpadu Satu Pintu dan Tenaga Kerja Kabupaten Tanah Datar/ Office of Investment, Integrated Services and Manpower

## Trade

**Tabel 9.3 Tanda Daftar Perusahaan (TDP) Menurut Jenis Perusahaan, 2018**  
*Table Company Registration Certificate, by type of Company, 2018*

Bulan Month	Jenis Perusahaan Type of Company					Jumlah Total
	PT	Koperasi Cooperative	CV	Perorangan Individual	Lainnya Other	
(1)	(2)	(3)	(4)	(5)	(6)	(7)
Januari/January	3	2	17	20	1	43
Februari/February	2	-	15	16	-	33
Maret/March	2	2	15	11	1	31
April/April	-	-	10	17	-	27
Mei/May	1	-	5	16	-	22
Juni/June	2	-	-	14	-	16
Juli/July	2	1	3	7	-	13
Agustus/August	5	-	1	38	-	44
September/ September	-	-	1	10	-	11
Oktober/October	6	-	3	26	1	36
Nopember/ November	4	2	5	4	-	15
Desember/December	1	-	2	-	-	3
<b>Jumlah Total</b>	<b>28</b>	<b>7</b>	<b>77</b>	<b>179</b>	<b>3</b>	<b>294</b>

Sumber/Source: Dinas Penanaman Modal, Pelayanan Terpadu Satu Pintu dan Tenaga Kerja Kabupaten Tanah Datar/ Office of Investment, Integrated Services and Manpower

**Tabel 9.4 Pasar Menurut Kecamatan di Kabupaten Tanah Datar, 2018**  
*Local Markets, by Subdistrict in Tanah Datar Regency, 2018*

<b>Kecamatan</b> <i>Subdistrict</i>	<b>Nama-nama Pasar</b> <i>Names of Market</i>	<b>A l a m a t</b> <i>Address</i>
(1)	(2)	(3)
1. X Koto	Pasar Rabaa	Nagari Panyalaian
	Pasar Koto Baru	Nagari Koto Baru
	Pasar Ahad /Baruh	Nagari Pandai Sikek
	Pasar Sayur/Air Angek	Nagari Aie Angek
2. Batipuh	Pasar Pita Bunga	Nagari Pitalah
	Pasar Kamis	Nagari Tanjung Barulak
	Pasar Kubu Karabil	Nagari Batipuh Baruh
	Pasar Balai Gadang	Nagari Batipuh Baruh
3. Batipuh Selatan	Pasar Ladang Laweh	Nagari Batipuh Baruh
	Pasar Malalo	Nagari Malalo
	Pasar Simabur	Nagari Simabur
	Pasar Rambatan	Nagari Rambatan
5. Rambatan	Pasar Ombilin	Nagari Simawang
	Pasar Balimbing	Nagari Balimbing
	Pasar Turawan	Nagari III Koto
	Pasar Batusangkar	Nagari Baringin
6. Limo Kaum		
7. Tanjung Emas	Pasar Balai Sabtu	Nagari Tanjung Barulak
	Pasar Balai Ahad	Nagari Saruaso
	Pasar Guguak Cino	Nagari Tanjung Barulak
	Pasar Balai Selasa	Nagari Koto Tangah

Sumber/Source: Dinas Penanaman Modal, Pelayanan Terpadu Satu Pintu dan Tenaga Kerja Kabupaten Tanah Datar/ *Office of Investment, Integrated Services and Manpower*



## Trade

**Tabel** 9.4 Lanjutan/*Continued*  
Table


	<b>Kecamatan</b> <i>Subdistrict</i>	<b>Nama-nama Pasar</b> <i>Names of Market</i>	<b>A l a m a t</b> <i>Address</i>
	(1)	(2)	(3)
8.	Padang Ganting	Pasar Rabu Koto Gadang Pasar jumat baringin Pasar senen Pasar ambek	Nagari Padang Ganting Nagari Atar Taratak XII Nagari Atar Taratak XII Nagari Atar
9.	Lintau Buo	Pasar Buo Pasar Tigo Jangko Pasar Taluak	Nagari Buo Nagari Tigo Jangko Nagari Taluak
10.	Lintau Buo Utara	Pasar Balai Tangah Pasar Balai Salasa Pasar Ranah Batu	Nagari Balai Tangah Nagari Lubuk Jantan Nagari Tanjung Bonai
11.	Sungayang	Pasar Senin Pasar Baruah Bukit Pasar Tanjung	Nagari Sungayang Nagari Baruh Bikit Nagari Tanjung
12.	Sungai Tarab	Pasar Sungai Tarab Pasar Rao-rao Pasar Gurun	Nagari Sungai Tarab Nagari Rao-rao Nagari Gurun
13.	Salimpaung	Pasar Situmbuak Pasar Ahad Pasar Salimpaung Pasar Kamis	Nagari Situmbuak Nagari Sumaniak Nagari Salimpaung Nagari Tanjung Alam
14.	Tanjung Baru	Pasar Kamis Pasar Sabtu	Nagari Tanjung Alam Nagari Barulak

Sumber/Source: Dinas Penanaman Modal, Pelayanan Terpadu Satu Pintu dan Tenaga Kerja Kabupaten Tanah Datar/ *Office of Investment, Integrated Services and Manpower*



Mobil Penumpang  
64 Unit

06



05



BUS  
659 Unit

04



03




Tangki  
4 Unit

02



Menara Telekomunikasi Seluler  
118 Menara

01





1. Kendaraan bermotor adalah setiap kendaraan yang digerakkan oleh peralatan teknik yang ada pada kendaraan tersebut, biasanya digunakan untuk angkutan orang atau barang di atas jalan raya selain kendaraan yang berjalan di atas rel. Kendaraan bermotor yang dicatat adalah semua jenis kendaraan kecuali kendaraan bermotor TNI/Polri dan Korps Diplomatik.
  2. Mobil penumpang adalah setiap kendaraan bermotor yang dilengkapi dengan tempat duduk untuk sebanyak-banyaknya delapan orang, tidak termasuk tempat duduk untuk pengemudi, baik dilengkapi atau tidak dilengkapi bagasi.
  3. Mobil bis adalah setiap kendaraan bermotor yang dilengkapi dengan tempat duduk untuk lebih dari delapan orang, tidak termasuk tempat duduk untuk pengemudi, baik dilengkapi atau tidak dilengkapi bagasi.
  4. Mobil truk adalah setiap kendaraan bermotor yang digunakan untuk angkutan barang, selain mobil penumpang, mobil bis dan kendaraan bermotor roda dua.
  5. Kereta api adalah kendaraan dengan tenaga gerak (listrik, diesel atau tenaga uap) yang berjalan sendiri maupun dirangkaikan dengan kendaraan lain, yang akan atau sedang bergerak di atas rel, terdiri
1. *Motor vehicles are any kind of vehicles motorized by machine set up in those vehicles, they are usually used for transporting peoples or goods on roads except vehicles moving along a railway line, The data cover all kinds of motor vehicles except those belong to Indonesia Army Force Indonesian State Police and Diplomatic Corps.*
  2. *Passenger cars are any motor vehicles with no more than eight seats, excluding seat for driver, it can be with or without hoot.*
  3. *Buses are large passenger cars having seats for more than eight passengers, excluding seat for driver, it can be with or without hoot.*
  4. *Trucks are any motor vehicles used to transport goods excluding passenger cars, buses, and motorcycles.*
  5. *Train is a coach or a number of coaches joined together, moving along a railway line, It can be passenger train or freight train*

## **Transportation and Communication**

dari kereta penumpang dan kereta barang.

6. Kilometer penumpang adalah jumlah kilometer dari semua penumpang yang berangkat. Besaran ini merupakan penjumlahan jarak asal tujuan masing-masing penumpang.
  7. Rata-rata jarak perjalanan per penumpang adalah rata-rata yang ditempuh oleh setiap penumpang, atau jumlah kilometer penumpang dibagi dengan jumlah penumpang berangkat.
  8. Kilometer ton adalah jumlah kilometer semua ton yang diangkut, Besaran ini merupakan hasil penjumlahan jarak asal tujuan masing-masing barang dalam ton
  9. Rata-rata jarak angkut barang adalah rata-rata jarak yang ditempuh oleh setiap ton barang atau jumlah kilometer ton dibagi dengan ton dimuat.
  10. Kunjungan kapal adalah kapal yang datang di pelabuhan baik untuk berlabuh di perairan maupun bersandar di dermaga.
  11. Gross Ton (GT) adalah volume ruangan kapal dalam m<sup>3</sup>, kecuali terowongan, lubang poros baling-baling, tempat jangkar, dan alas ganda.
  12. Sertifikat Operator Pesawat Udara
6. *Passenger kilometer is total kilometers of all departing passenger. This measurement is the sum of distance between the place of origin and the place of destination taken by all passengers.*
  7. *Mean distance of journey per passenger is mean distance taken by each passenger or total of passenger-kilometer divided by the number of departing passengers.*
  8. *Ton-kilometer is total kilometer of all cargoes carried, This is the sum of distance from area of origin to area of destination for each ton of cargoes.*
  9. *Mean distance of cargoes loaded is mean distance of each ton of cargoes loaded or total ton-kilometer divided by total ton of cargoes loaded.*
  10. *Ship call is a ship arriving at a port either for mooring or berthing.*
  11. *Gross Ton (GT) is total volume of all room in a ship (m<sup>3</sup>), excluding the volume of tunnel, the axle of propellers, the anchor, and the chain locker.*
  12. *Aircraft Operator Certificate (AOC) is clearance of compliance to the*

adalah tanda bukti terpenuhinya standar dan prosedur dalam pengoperasian pesawat udara oleh perusahaan angkutan udara niaga.

13. Sertifikat Pengoperasian Pesawat Udara adalah tanda bukti terpenuhinya standar dan prosedur dalam pengoperasian pesawat udara untuk kegiatan angkutan udara bukan niaga.
14. Kantor Pos adalah tempat pemberi pelayanan komunikasi tertulis dan atau surat elektronik, layanan paket, layanan logistik, layanan transaksi keuangan, dan layanan keagenan pos untuk kepentingan umum. Rumah pos berfungsi sama seperti kantor pos dan kantor pos pembantu, bedanya rumah pos biasanya terletak di daerah terpencil.
15. Telekomunikasi adalah setiap pemancaran, pengiriman dan atau penerimaan dari setiap informasi dalam bentuk tanda-tanda, isyarat, tulisan, gambar, suara dan bunyi melalui sistem kawat, optik, radio atau sistem elektromagnetik lainnya.
16. Jaringan telekomunikasi adalah rangkaian perangkat telekomunikasi dan kelengkapannya yang digunakan dalam bertelekomunikasi.
17. Telepon tetap kabel dalam Susenas disebut telepon rumah adalah jaringan telekomunikasi

*standards and procedures in aircraft operations by the commercial air transport companies.*

13. *Operating Certificate (OC) is clearance of compliance to the standards and procedures in aircraft operations for non commercial air transport activities.*
14. *Post Office is a service provider facility of written communication and or electronic mail, parcel service, logistics services, financial transaction services, and postal services to the public. Postal house has the same function as the post office and subsidiary of post office, the difference is that postal house is usually located in remote areas.*
15. *Telecommunication includes every transmitting, delivering and or receiving from every information of marking, signal, article, picture, sound and voice through strand of wire system, optic, radio or other electromagnetic system.*
16. *Telecommunication network is peripheral network of telecommunication and its equipment used in the means of telecommunication.*
17. *Fixed line telephone based on Susenas called home phone is a telecommunication network using fixed line telephone device which is generally*

menggunakan perangkat telepon tetap dengan kabel yang secara umum diatur oleh standar-standar teknis dengan menggunakan suatu nomor telepon, dikenal pula sebagai Public Switched Telephone Network (PSTN). Pada umumnya dimanfaatkan untuk telepon rumah dan jaringan internet, memiliki kemampuan menghantarkan sinyal dengan kuat dan jelas dengan biaya yang relatif lebih murah.

18. Telepon bergerak seluler adalah perangkat telekomunikasi elektronik yang mempunyai kemampuan dasar yang sama dengan telepon tetap kabel, namun dapat dibawa ke mana-mana (portable, mobile) dan tidak perlu disambungkan dengan jaringan telekomunikasi kabel, Selain berfungsi sebagai telepon, telepon selular modern biasanya mendukung layanan tambahan seperti Short Messages Services (SMS), Multimedia Messages Service (MMS), e-mail dan akses Internet, aplikasi bisnis dan permainan, serta fotografi. Saat ini, Indonesia mempunyai dua sistem jaringan telepon bergerak seluler yaitu Global System for Mobile Telecommunications (GSM) dan CDMA.

19. Internet adalah sebuah jaringan komputer publik di seluruh dunia. Internet menyediakan akses ke sejumlah layanan komunikasi termasuk World Wide Web dan membawa email, berita, hiburan dan file data.

*regulated by technical standards, using a phone number, also known as the Public Switched Telephone Network (PSTN). It is generally used for home phone and Internet networks, has the ability to deliver a strong and clear signal with a relatively low cost.*

*18. Cellular mobile phone is an electronic telecommunication device which has the same basic capabilities with fixed cables, but can be taken anywhere (portable, mobile) and does not need to be connected to the wired telecommunications networks. In addition to functioning as a telephone, modern mobile phone typically supports additional services such as Short Messages Services (SMS), Multimedia Messages Service (MMS), e-mail and access to the Internet, business applications and games, as well as photography. Currently, Indonesia has two cellular mobile telephone network systems that are GSM (Global System for Mobile Telecommunications) and Code Division Multiple Access (CDMA).*

*19. The internet is a worldwide public computer network. It provides access to a number of communication services including the World Wide Web and carries e-mail, news, entertainment and data files.*

20. Penyiaran Radio mencakup penyiaran sinyal suara melalui studio penyiaran radio dan fasilitas untuk transmisi program yang berhubungan dengan masyarakat, termasuk mengumpulkan dan menyalurkan program melalui kabel atau satelit, internet (stasiun radio internet), termasuk penyiaran data yang terintegrasi dengan penyiaran radio.
21. Penyiaran dan pemrograman televisi mencakup pembuatan program saluran televisi lengkap dari komponen program yang dibeli (seperti film, dokumenter, dan lain-lain), komponen program yang dihasilkan sendiri (seperti berita lokal, laporan langsung) atau kombinasi keduanya, pemrograman dari saluran video atas dasar permintaan, dan penyiaran data yang diintegrasikan dengan siaran televisi, Program televisi lengkap dapat disiarkan sendiri atau melalui distribusi pihak ke tiga, seperti perusahaan kabel atau provider televisi satelit, Pemrograman dapat bersifat umum atau khusus (misalnya format terbatas seperti program berita, olah raga, pendidikan atau program yang ditujukan untuk anak muda), dapat dibuat dengan bebas tersedia untuk pemakai atau dapat hanya tersedia atas dasar langganan.
22. Penerbitan surat kabar, jurnal, dan buletin/Majalah mencakup usaha penerbitan surat kabar dan
20. *Radio broadcasting includes voice signals broadcasting through radio broadcasting studios and facilities for the programs transmission related to community, including collecting and distributing programs via cable or satellite, internet (internet radio station), including integrated data broadcasting with radio broadcasting.*
21. *Broadcasting and television programming includes the manufacture of a complete television channel program from purchased program components (such as films, documentaries, etc.), own produced program components (such as local news, live reports) or a combination of both, the programming of the video channel on the basis of demand, and data broadcasting integrated with television broadcasting, Complete television program can broadcast their own or through a third party distribution, such as cable companies or satellite television providers, Programming can be general or specific (e.g, limited formats such as news programs, sports, education or programs aimed at young people), can be made freely available to users or can only available on a subscription basis.*
22. *Newspapers, journals, and bulletin/ magazine publishing include newspapers and newspaper advertisements, journals, bulletin, general*



surat kabar iklan, jurnal, buletin, majalah umum dan teknis, komik termasuk penerbitan jadwal radio dan televisi, dan sebagainya.

23. Koran atau surat kabar adalah suatu penerbitan yang ringan dan mudah dibuang, biasanya dicetak pada kertas berbiaya rendah yang disebut kertas koran, yang berisi berita-berita terkini dalam berbagai topik. Topiknya bisa berupa even politik, kriminalitas, olahraga, tajuk rencana, dan cuaca, Jenis surat kabar umum biasanya diterbitkan setiap hari, kecuali pada hari-hari libur, Surat kabar sore juga umum di beberapa negara, Selain itu, juga terdapat surat kabar mingguan yang biasanya lebih kecil dan kurang prestisius dibandingkan dengan surat kabar harian dan isinya biasanya lebih bersifat hiburan.
24. Tabloid adalah istilah suatu format surat kabar yang lebih kecil (597 mm × 375 mm) dari ukuran standar koran harian. Istilah ini biasanya dikaitkan dengan penerbitan surat kabar reguler non harian (bisa mingguan, dwimingguan, dll), yang terfokus pada hal-hal yang lebih “tidak serius”, terutama masalah selebritas, olah raga, kriminal, dll.
25. Jurnal adalah majalah yang khusus memuat artikel dalam suatu bidang ilmu tertentu.
26. Buletin adalah publikasi organisasi yang mengangkat perkembangan *and technical magazines, comic, including radio and television schedule publishing, and so on.*
23. *Newspaper is a lightweight publication but easily disposed of, usually printed on low-cost paper called newsprint, containing the latest news on various topics. Topics can include political events, crime, sports, editorials, and weather, Common types of newspapers are usually published daily, except on holidays, Afternoon newspapers are also common in some countries, In addition, there is also a weekly newspaper that is usually smaller and less prestigious than the daily newspaper and its contents are usually more entertainment.*
24. *Tabloid is a smaller term format of newspaper (597 mm × 375 mm) than a standard size daily newspaper. This term is usually associated with the publishing of non-daily regular newspapers (can be weekly, biweekly, etc.), which focus on the things that are “not too serious”, especially the problem of celebrity, sports, crime, etc.*
25. *Journal is a special magazine that publish an article in a particular field of science.*
26. *Bulletin is a publication of an organization that raised the development*

- suatu topik atau aspek tertentu dan diterbitkan/dipublikasikan secara teratur (berkala) dalam waktu yang relatif singkat (harian hingga bulanan), Buletin ditujukan kepada khalayak yang lebih sempit, yang berkaitan dengan bidang tertentu saja, Tulisan dalam buletin umumnya singkat dan padat (mirip berita), menggunakan bahasa yang formal, dan banyak istilah teknis berkaitan dengan bidang tersebut.
27. Majalah adalah penerbitan berkala yang berisi bermacam-macam artikel dalam subyek yang bervariasi, Majalah biasa diterbitkan mingguan, dwimingguan atau bulanan, Majalah biasanya memiliki artikel mengenai topik populer yang ditujukan kepada masyarakat umum dan ditulis dengan gaya bahasa yang mudah dimengerti oleh banyak orang.
28. 28. Oplah adalah jumlah barang yang tercetak dalam satuan eksemplar.
29. Bioskop adalah pertunjukkan yang diperlihatkan dengan gambar (film) yang disorot sehingga dapat bergerak, Bioskop juga diartikan sebagai tempat untuk menonton pertunjukkan film dengan menggunakan layar lebar, dimana gambar film diproyeksikan ke layar menggunakan proyektor.
- of a particular topic or aspect and issued/published regularly (periodically) in a relatively short time (daily to monthly), Bulletin is addressed to a narrower audience, which relates to a particular field, Posts in bulletin are generally short and concise (similar to news), using formal language and a lot of technical terms related to the field.*
27. *Magazine is a periodical publication containing a variety of articles on varied subjects, Regular magazine published weekly, biweekly or monthly, Magazines usually have articles on popular topics which are addressed to the general public and written in a style that is easily understood by many people*
28. *The circulation is the number of items printed in units of copies.*
29. *Cinema is a show that is shown with the image (film) highlighted so it can move, Cinema also be interpreted as a place to watch the shows using a wide screen movies, where the film images projected onto a screen using a projector.*

## ULASAN

### 10.1 Transportasi

Dilihat dari kondisinya, jalan di Kabupaten Tanah Datar terjadi sedikit perubahan dimana panjang jalan dalam kondisi baik mengalami peningkatan dari 491,55 Km pada tahun 2017 menjadi 875,99 Km pada tahun 2018. Jalan dengan kondisi rusak ringan mengalami penurunan dimana tercatat jalan dengan kondisi rusak ringan dari 409,62 Km pada tahun 2017 turun menjadi sepanjang 247,33 Km pada tahun 2018. Demikian juga dengan jalan dengan kondisi rusak berat mengalami penurunan dimana tercatat jalan dengan kondisi rusak berat dari 204,67 Km pada tahun 2017 turun menjadi sepanjang 201,02 pada tahun 2018.

Menurut jenis permukaannya, permukaan jalan yang diaspal pada tahun 2018 jalan tercatat sepanjang 849,54 km, sedangkan jalan dengan permukaan batu beton tercatat sepanjang 243,27 Km. Selanjutnya jalan dengan permukaan kerikil sepanjang 218,12 Km dan sisanya dengan permukaan tanah sepanjang 192,29.

Pembangunan jalan di Kabupaten Tanah Datar pada dasarnya hanya berupaya memperbaiki kualitas jalan, sementara pembukaan jalan baru dipandang masih belum memungkinkan karena terkendala oleh keterbatasan dana.

## DESCRIPTION

### 10.1 Transportation

*The development of transportation infrastructures has been restricted to improvement of road quality due to limited budget allocatin. According to its current conditin, there has been an decrease in the length of asphalt road in good condition, from 491,55 Km in 2017, to 875,99 Km in 2018; a reduction in the length of asphalt road in bad condition (minor damaged), from 409,62 Km minor damaged road in 2017 to 247,33 km in 2018, and an decrease the length of asphalt road in bad condition (serious damage), from 204,67 Km severely damaged road in 2017 to 201,02 Km in 2018.*

*The length of asphalt road is 849.54 Km in 2018; the length of concrete stone road is 243.27 Km; the length of gravel road is 218.12 Km; the length of dirt road is 192,29 Km.*

*Road construction in Tanah Datar Regency basically only attempts to improve the quality of roads, while the opening of new roads is still considered not possible because of constraints due to limited funds.*

### 10.2 Kendaraan Bermotor

Jumlah kendaraan bermotor yang wajib diuji mengalami penurunan dalam periode satu tahun terakhir, tercatat pada tahun 2017 sebanyak 6.856 buah kendaraan wajib uji naik menjadi 6.853 buah kendaraan wajib uji di tahun 2018 dengan berbagai jenis.

Apabila dilihat dari jenisnya maka jenis kendaraan mobil bus dan mobil barang mengalami penurunan dari 682 tahun menjadi 680 tahun 2018 untuk mobil bus, sedangkan mobil barang dari 5.305 pada tahun 2017 menjadi 5.300 pada tahun 2018. Kendaraan jenis lain tidak mengalami peningkatan.

### 9.3 Komunikasi

Perkembangan komunikasi dengan menggunakan telepon konvensional nampaknya tidak mengalami perubahan yang berarti selama tahun 2018. Hal ini diduga dipengaruhi oleh alat komunikasi yang praktis, mudah, dan kecepatannya seperti handphone. Perkembangan Menara Telekomunikasi seluler pada tahun 2018 mengalami peningkatan dari 118 menara pada tahun 2017 menjadi 124 menara pada tahun 2018.

### 10.2 Motor Vehicle

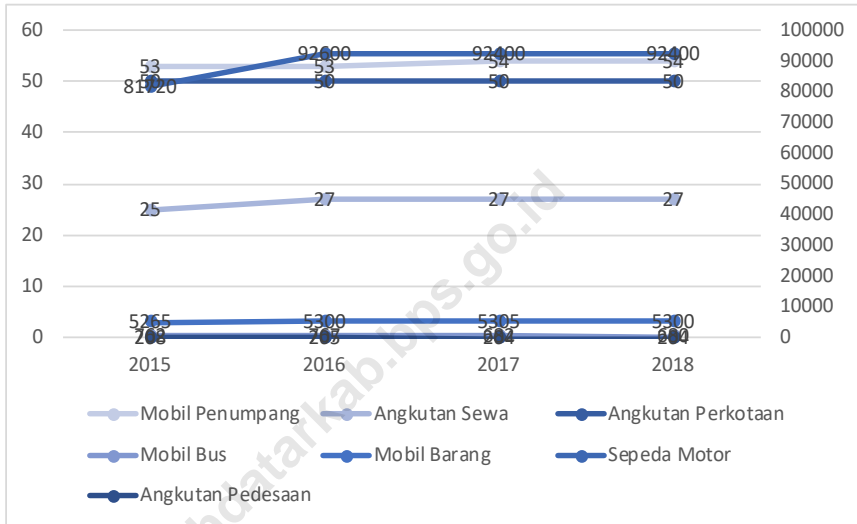
*The number of motor vehicles requiring periodic inspectin certificate has decreased unsignificantly during 2018, from 6.856 in 2017 to 6.853 in 2018, of alltypes of vehicles. bus and Commercial vehicles has decrease from 2017 to 2018..*

### 9.3 Communication

*The rapid development of communication technology has affected the lifestyle of the residents. The use of mobile telephone has increased signifiantly compared to the number of fied-line telephone subscribers which relatiely steady or static in number. Mobile telecommunications tower development in 2018 an increase of 118 towers in 2017 to 124 towers in 2017.*



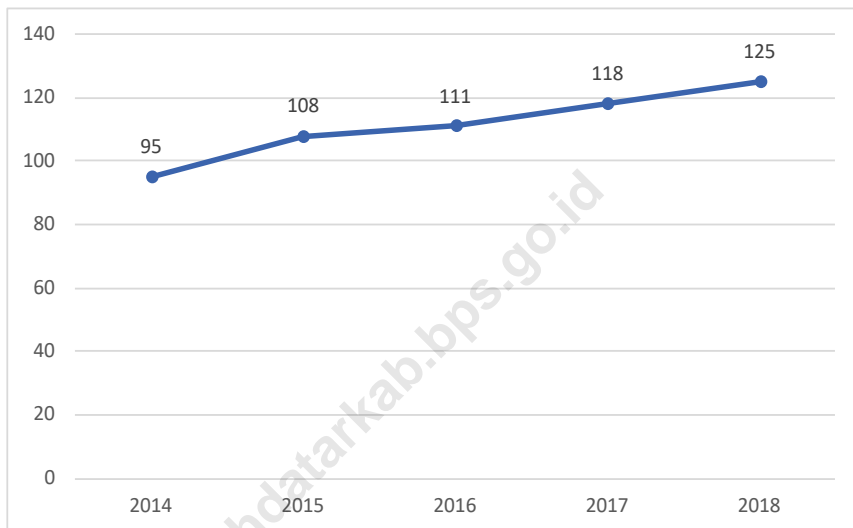
**Gambar 10.1.** Perkembangan Saranan Angkutan Umum, Jumlah Kendaraan Menurut Kategori di Kabupaten Tanah Datar, 2015-2018  
*Trend in public transport, number of vehicles by category in Tanah datar regency, 2015-2018*



Sumber/Source: Dinas Perhubungan Kab. Tanah Datar/Office of Transportation

## Transportation and Communication

**Gambar 10.2.** Perkembangan Menara Telekomunikasi Seluler, 2013-2018  
Pictures Trend in Cellular Telecommunication Towers, 2013-2018



Sumber/Source: Dinas Kominfo Kab. Tanah Datar/Office of Communication and Information

## Transportasi dan Komunikasi

**Tabel 10.1 Panjang Jalan (Km) Menurut Kecamatan, Status dan Jenis Permukaan, 2018**  
*Length of Road by Subdistrict, Status and Type of Surface Course, 2018*

Kecamatan <i>Subdistrict</i>	Status <i>Status</i>	Jenis Permukaan/ <i>Kind of Surfaces</i>				Jumlah <i>Total</i>
		Aspal <i>Asphalt</i>	Batu Beton <i>Stone/ Concrete</i>	Kerikil <i>Gravel</i>	Tanah <i>Ground</i>	
(1)	(2)	(3)	(4)	(5)	(6)	(7)
010.X Koto	Nasional	...	...	...	...	...
	Provinsi	...	...	...	...	...
	Kabupaten	73,54	24,26	26,10	12,80	136,70
020.Batipuh	Nasional	...	...	...	...	...
	Provinsi	...	...	...	...	...
	Kabupaten	65,45	19,35	21,28	19,60	125,36
021.Batipuh Selatan	Nasional	...	...	...	...	...
	Provinsi	...	...	...	...	...
	Kabupaten	13,42	3,45	3,90	9,50	30,27
030.Pariangan	Nasional	...	...	...	...	...
	Provinsi	...	...	...	...	...
	Kabupaten	44,51	12,57	5,35	3,98	66,41
040.Rambatan	Nasional	...	...	...	...	...
	Provinsi	...	...	...	...	...
	Kabupaten	92,50	31,44	38,79	42,06	204,79
050.Limo Kaum	Nasional	...	...	...	...	...
	Provinsi	...	...	...	...	...
	Kabupaten	83,97	10,49	5,20	11,21	110,87
060.Tanjung Emas	Nasional	...	...	...	...	...
	Provinsi	...	...	...	...	...
	Kabupaten	88,88	35,31	26,37	22,07	172,63

Sumber/Source: Dinas Pekerjaan Umum Kabupaten Tanah Datar/Public Work Service of Tanah Datar



## Transportation and Communication

**Tabel 10.1** Lanjutan/*Continued*  
Table

Kecamatan <i>Subdistrict</i>	Status <i>Status</i>	Jenis Permukaan/ <i>Kind of Surfaces</i>				Jumlah <i>Total</i>
		Aspal <i>Asphalt</i>	Batu Beton Stone/ Concrete	Kerikil <i>Gravel</i>	Tanah <i>Ground</i>	
(1)	(2)	(3)	(4)	(5)	(6)	(7)
070. Padang Ganting	Nasional	...	...	...	...	...
	Provinsi	...	...	...	...	...
	Kabupaten	33,70	6,93	13,90	10,00	64,53
080. Lintau Buo	Nasional	...	...	...	...	...
	Provinsi	...	...	...	...	...
	Kabupaten	29,83	20,63	18,95	12,24	81,81
081. Lintau Buo Utara	Nasional	...	...	...	...	...
	Provinsi	...	...	...	...	...
	Kabupaten	99,43	29,59	25,15	7,35	161,52
090. Sungayang	Nasional	...	...	...	...	...
	Provinsi	...	...	...	...	...
	Kabupaten	46,81	12,47	2,60	9,81	71,69
100. Sungai Tarab	Nasional	...	...	...	...	...
	Provinsi	...	...	...	...	...
	Kabupaten	78,87	11,81	17,83	10,96	119,47
110. Salimpaung	Nasional	...	...	...	...	...
	Provinsi	...	...	...	...	...
	Kabupaten	60,43	16,12	4,30	8,55	89,40
111. Tanjung Baru	Nasional	...	...	...	...	...
	Provinsi	...	...	...	...	...
	Kabupaten	38,20	8,85	8,40	12,00	67,45

Sumber/*Source*: Dinas Pekerjaan Umum Kabupaten Tanah Datar/*Public Work Service of Tanah Datar*

## Transportasi dan Komunikasi

**Tabel 10.2 Panjang Jalan (Km) Menurut Kecamatan, Status dan Kondisi, 2018**  
*Length of Road (km), by Subdistrict, Status and Condition in Each Subdistrict By Status and Condition, 2018*

Kecamatan Subdistrict	Status Status	Kondisi Condition			
		Baik Good	Sedang Fair	Rusak Damage	
				Ringan Minor	Berat Serious
(1)	(2)	(3)	(4)	(5)	(6)
010.X Koto	Nasional	...	...	...	...
	Provinsi	...	...	...	...
	Kabupaten	73,58	19,48	27,62	16,02
020.Batipuh	Nasional	...	...	...	...
	Provinsi	...	...	...	...
	Kabupaten	57,75	21,90	31,52	14,51
021.Batipuh Selatan	Nasional	...	...	...	...
	Provinsi	...	...	...	...
	Kabupaten	16,87	3,95	4,50	4,95
030.Pariangan	Nasional	...	...	...	...
	Provinsi	...	...	...	...
	Kabupaten	25,90	29,73	7,38	3,40
040.Rambatan	Nasional	...	...	...	...
	Provinsi	...	...	...	...
	Kabupaten	110,57	10,64	40,39	43,19
050.Limo Kaum	Nasional	...	...	...	...
	Provinsi	...	...	...	...
	Kabupaten	86,41	8,50	6,86	9,10
060.Tanjung Emas	Nasional	...	...	...	...
	Provinsi	...	...	...	...
	Kabupaten	80,94	15,22	24,37	52,10

Sumber/Source: Dinas Pekerjaan Umum Kabupaten Tanah Datar/Public Work Service of Tanah Datar

## Transportation and Communication

**Tabel 10.2** Lanjutan/*Continued*  
Table

Kecamatan Subdistrict	Status Status	Kondisi Condition			
		Baik Good	Sedang Fair	Rusak Damage	
				Ringan Minor	Berat Serious
(1)	(2)	(3)	(4)	(5)	(6)
7. Padang Ganting	Nasional	...	...	...	...
	Provinsi	...	...	...	...
	Kabupaten	35,58	6,44	18,51	4,00
8. Lintau Buo	Nasional	...	...	...	...
	Provinsi	...	...	...	...
	Kabupaten	51,56	7,70	12,55	10,00
9. Lintau Buo Utara	Nasional	...	...	...	...
	Provinsi	...	...	...	...
	Kabupaten	101,82	18,15	23,65	17,90
11. Sungayang	Nasional	...	...	...	...
	Provinsi	...	...	...	...
	Kabupaten	44,94	13,25	8,55	4,95
12. Sungai Tarab	Nasional	...	...	...	...
	Provinsi	...	...	...	...
	Kabupaten	94,02	2,12	10,78	12,55
13. Salimpaung	Nasional	...	...	...	...
	Provinsi	...	...	...	...
	Kabupaten	55,55	14,40	17,30	2,15
14. Tanjung Baru	Nasional	...	...	...	...
	Provinsi	...	...	...	...
	Kabupaten	40,50	7,40	13,35	6,20
<b>Jumlah Total</b>	Nasional	39,10	-	-	-
	Provinsi	86,12	45,90	22,01	-
	Kabupaten	875,99	178,88	247,33	201,02

Sumber/Source: Dinas Pekerjaan Umum Kabupaten Tanah Datar/*Public Work Service of Tanah Datar*

**Tabel 10.3** Jembatan, Jumlah Unit dan Panjang Jembatan, Menurut Kecamatan, 2018  
*Table* Bridges, Units and Total Length, by Subdistrict, 2018

Kecamatan Subdistrict	Banyak Jembatan Number of Bridge (Unit )	Panjang Length (m)
(1)	(2)	(3)
1. X Koto	17	121,0
2. Batipuh	42	397,4
3. Batipuah Selatan	2	8,0
4. Pariangan	14	53,3
5. Rambatan	16	244,5
6. Lima Kaum	28	208,1
7. Tanjung Emas	36	365,2
8. Padang Ganting	6	28,0
9. Lintau Buo	15	620,5
10. Lintau Buo Utara	27	386,8
11. Sungayang	27	187,7
12. Sungai Tarab	27	169,0
13. Salimpaung	17	104,7
14. Tanjuang Baru	16	89,5
<b>Jumlah Total</b>	<b>290</b>	<b>2 983,7</b>

Sumber/Source: Dinas Pekerjaan Umum Kabupaten Tanah Datar/Public Work Service of Tanah Datar

## Transportation and Communication

**Tabel 10.4 Terminal dan Pelataran Parkir Angkutan Darat, 2018**  
*Table Public Transport Terminal and Parking Area, 2018*

Kecamatan <i>Subdistrict</i>	Nama <i>Name</i>	Keterangan <i>Descriptive</i>
(1)	(2)	(3)
1. X Koto	Kawasan Terminal Agrobisnis	Lokasi Tempat Parkir
	Koto Baru	
	Kawasan Terminal Objek Wisata	Lokasi Tempat Parkir
2. Lima Kaum	Lembah Anai	
	Terminal Piliang Dobok	Terminal Tipe B
	Terminal Jati	Terminal Angkot Tipe C
	Terminal Guguak Katitiran	Terminal Angkot Tipe C
	Kawasan Jalan Sukarno Hatta	Lokasi Tempat Parkir
	Kawasan Jalan D. I. Panjaitan	Lokasi Tempat Parkir
	Kawasan Jalan S. Parman	Lokasi Tempat Parkir
	Kawasan Jalan Kinantan	Lokasi Tempat Parkir
	Kawasan GOR Cindua Mato	Lokasi Tempat Parkir
	Kawasan Stadion Gumarang	Lokasi Tempat Parkir
Kawasan Pasar Papan	Lokasi Tempat Parkir	
Kawasan RSUD	Lokasi Tempat Parkir	

Sumber/Source: Dinas Perhubungan Kab. Tanah Datar/Office of Transportation

## Transportasi dan Komunikasi

**Tabel 10.5** Kendaraan Bermotor Wajib Uji, Jumlah per Tahun, Menurut Jenis Kendaraan, 2015-2018  
*Motor Vehicle Inspection, Number of Units per Year, by Type, 2015-2018*

Jenis Kendaraan Type of Vehicle	2015	2016	2017	2018
(1)	(2)	(3)	(4)	(5)
1. Mobil Penumpang	67	64	65	62
2. Angkutan Sewa	-	-	5	5
3. Mobil Bus				
Kecil	236	196	197	198
Sedang	460	463	458	460
Besar	-	659	653	652
4. Mobil Barang				
Pick up	3 961	4 168	3 988	3 987
Truck sedang	1 506	1 447	1 288	1 287
Truck berat	261	200	200	200
Tangki	4	4	2	2
<b>Jumlah/Total</b>	<b>6 495</b>	<b>6 542</b>	<b>6 856</b>	<b>6 853</b>

Sumber/Source: Dinas Perhubungan Kab. Tanah Datar/Office of Transportation

## Transportation and Communication

**Tabel 10.6** Perkembangan Angkutan Penumpang, Menurut Kategori di Kabupaten Tanah Datar, 2015-2018  
*Trend in Passenger Transport by Category in Tanah Datar Regency, 2015-2018*

Jenis Kendaraan <i>Type of Vehicle</i>	2015	2016	2017	2018
(1)	(2)	(3)	(4)	(5)
<b>AKAP</b>				
Bus Masuk	2 176	2 170	2 158	2 165
Bus Keluar	2 165	2 165	2 160	2 155
Penumpang Naik	35 200	35 200	31 000	31 000
Penumpang Turun	35 290	35 290	31 500	31 500
<b>AKDP</b>				
Armada	118	110	110	110
Bus Masuk	10 750	10 800	10 701	10 700
Bus Keluar	10 750	10 800	10 701	10 700
Penumpang Naik	21 900	21 900	21 800	21 800
Penumpang Turun	21 600	21 600	21 800	21 800
<b>Angkutan Perkotaan</b>				
Armada	50	50	50	50
Bus Masuk	7 350	7 200	730	728
Bus Keluar	7 350	7 200	730	728
Penumpang Naik	29 250	29 100	2 750	2 700
Penumpang Turun	29 250	29 100	2 750	2 700
<b>Angkutan Pedesaan</b>				
Armada	214	210	210	210
Bus Masuk	10 950	10 975	10 800	10 800
Bus Keluar	10 950	10 975	10 800	10 800
Penumpang Naik	43 800	43 500	43 405	43 400
Penumpang Turun	43 800	43 600	43 405	43 400

Sumber/Source: Dinas Perhubungan Kab. Tanah Datar/Office of Transportation

## Transportasi dan Komunikasi

**Tabel 10.7** Perkembangan Sarana Angkutan Umum, Jumlah Kendaraan, Menurut Kategori di Kabupaten Tanah Datar, 2015-2018  
*Trend in Public Transport, Number of Vehicles by Category in Tanah Datar Regency, 2015-2018*

Jenis Kendaraan <i>Type of Vehicle</i>	2015	2016	2017	2018
(1)	(2)	(3)	(4)	(5)
Mobil Penumpang	53	53	54	54
Angkutan Sewa	25	27	27	27
Mobil Bus	762	767	682	680
Mobil Barang	5 265	5 300	5 305	5 300
Sepeda Motor	81 720	92 600	92 400	92 400
Angkutan Perkotaan	50	50	50	50
Angkutan Pedesaan	208	205	204	204
<b>Jumlah / Total</b>	<b>88 083</b>	<b>99 002</b>	<b>98 722</b>	<b>98 715</b>

Sumber/Source: Dinas Perhubungan Kab. Tanah Datar/Office of Transportation



## Transportation and Communication

**Tabel 10.8** Perkembangan Kinerja Angkutan Umum Menurut Kategori di Kabupaten Tanah Datar, 2015-2018  
*Trend in Public Transport Performance by Category in Tanah Datar Regency, 2015-2018*

Jenis Kendaraan <i>Type of Vehicle</i>	2015	2016	2017	2018
(1)	(2)	(3)	(4)	(5)
<b>Angkutan Kota/Angkot</b>				
Jumlah Armada	50	50	50	50
Jumlah Trayek	17	17	17	17
Kapasitas (Seat)	9	9	9	9
Rata-rata LF (%)	45	45	45	45
Kecepatan (km/jam)	40	40	40	40
Tarif (Rp./km)	500	600	800	800
<b>Angkutan Pedesaan</b>				
Jumlah Armada	208	208	208	208
Jumlah Trayek	70	70	70	70
Kapasitas (Seat)	11	11	11	11
Rata-rata LF (%)	45	45	45	45
Kecepatan (km/jam)	40	40	40	40
Tarif (Rp./km)	500	550	550	550
<b>Jumlah / Total</b>	<b>1 485</b>	<b>1 535</b>	<b>1 885</b>	<b>1 885</b>

Sumber/Source: Dinas Perhubungan Kab. Tanah Datar/Office of Transportation

**Tabel 10.9** Perkembangan Menara Telekomunikasi Seluler, Menurut Pemilik Menara, 2014-2018  
*Trend in Cellular Telecommunication Towers, by Principal, 2014-2018*

Pemilik Owner	2014	2015	2016	2017	2018
(1)	(2)	(3)	(4)	(5)	(6)
TELKOMSEL	37	37	37	37	37
INDOSAT	11	11	11	11	11
XL	9	6	6	6	6
AXIS/ NTS	4	4	4	4	4
Tower Bersama Grup/ SAPTA ASIA MID	20	20	21	25	25
PT. Mega Tower	2	2	2	2	2
Protelindo	5	5	5	5	5
Pt. Lintas Media Asia	-	6	6	6	6
PT. Telkom	4	-	-	-	-
PT. Mandu Jaya Kotrindo	-	2	2	2	2
PT. Lingga Jati	1	1	1	1	1
PT. Daya Mitra Tel	-	9	11	13	18
PT. Era Bangun Jaya	2	1	1	1	1
PT. Solusi Tunas Pratama	-	4	4	4	4
PT. Putra Arga Biangun	-	-	-	1	1
PT. Candra Tama	-	-	-	-	2
<b>Jumlah / Total</b>	<b>95</b>	<b>108</b>	<b>111</b>	<b>118</b>	<b>125</b>

Sumber/Source: Dinas Kominfo Kab. Tanah Datar/Office of Communication and Information

## Transportation and Communication

**Tabel 10.10** Perkembangan Menara Telekomunikasi Seluler, Menurut Kecamatan, 2014-2018  
*Trend in Cellular Telecommunication Towers, by Subdistrict, 2014-2018*

Kecamatan Subdistrict		2014	2015	2016	2017	2018
(1)		(2)	(3)	(4)	(5)	(6)
1.	X Koto	15	15	17	17	17
2.	Batipuh	7	8	9	9	9
3.	Batipuah Selatan	4	4	4	4	6
4.	Pariangan	4	5	5	5	5
5.	Rambatan	10	11	12	12	12
6.	Lima Kaum	16	16	15	15	15
7.	Tanjung Emas	9	9	9	9	11
8.	Padang Ganting	5	5	6	6	8
9.	Lintau Buo	6	6	7	7	7
10.	Lintau Buo Utara	10	10	10	10	10
11.	Sungayang	3	3	3	3	3
12.	Sungai Tarab	8	8	10	10	10
13.	Salimpaung	9	9	9	9	9
14.	Tanjung Baru	2	2	2	2	2
<b>Jumlah Total</b>		<b>95</b>	<b>108</b>	<b>111</b>	<b>118</b>	<b>124</b>

Sumber/Source: Dinas Kominfo Kab. Tanah Datar/Office of Communication and Information


### PENDAPATAN DAERAH

1.297,48  
Milyar



### SIMPANAN KOPERASI

202,50  
Milyar



### KEANGGOTAAN KUD

13.916  
Orang



BANK





### PENJELASAN TEKNIS

1. **Realisasi Penerimaan dan Pengeluaran Pemerintah Provinsi** adalah realisasi/perhitungan APBD Provinsi pada tiap tahun anggaran.

2. **Pendapatan Asli Daerah (PAD)** adalah pendapatan yang diperoleh daerah yang dipungut berdasarkan peraturan daerah sesuai dengan peraturan perundang-undangan, guna keperluan daerah yang bersangkutan dalam membiayai kegiatannya.

3. **Dana Perimbangan** adalah dana yang bersumber dari pendapatan APBN yang dialokasikan kepada Daerah untuk mendanai kebutuhan daerah dalam rangka pelaksanaan desentralisasi.

4. **Lain-lain Pendapatan yang Sah** adalah pendapatan lainnya dari pemerintah pusat dan atau dari instansi pusat, serta dari daerah lainnya.

### PENJELASAN TEKNIS

1. *Actual revenue and expenditure of Provincial Government is the realization/provincial budget calculations for every fiscal year.*

2. *Original Local Government Revenue is revenue that withheld based on local regulations in accordance with the legislation, for the purposes of financing their activities.*

3. *Balanced Budget is the fund coming from the state budget that allocated to regions to fund their needs in the context of decentralization.*

4. *Other Legal Revenue is other income that coming from the central government and or from the central agencies, as well as from other local government.*

### ULASAN

### DESCRIPTION

#### 11.1 Keuangan Daerah

#### 11.1 Local Budget

Perkembangan keuangan Kabupaten Tanah Datar selama tahun 2018 menunjukkan adanya peningkatan dibandingkan dengan tahun anggaran 2017. Kondisi tersebut terlihat dari adanya peningkatan nilai dana yang dikelola oleh Pemerintah Kabupaten Tanah Datar.

Pendapatan Daerah Kabupaten Tanah Datar selama tahun anggaran 2018 terealisasi sejumlah Rp.1.188,14 milyar dari target yang ditetapkan yakni sebesar Rp.1.255,07 milyar. Ini berarti realisasi anggaran Pendapatan Daerah tahun 2018 tidak melebihi target yang ditetapkan yaitu pendapatan Kabupaten Tanah Datar tahun 2018 sebanyak 94,67% dari target yang diberikan.

Meskipun jumlah penerimaan meningkat, realisasi Pendapatan Asli Daerah (PAD) selama tahun 2018 mengalami penurunan jika dibandingkan dengan PAD yang diterima selama tahun anggaran 2017. Pendapatan Asli Daerah (PAD) yang diterima selama tahun anggaran 2018 berjumlah Rp.115,91 milyar, mengalami penurunan sebesar Rp. 13,36 milyar dibandingkan dengan nilai PAD selama tahun anggaran 2017.

Jika diuraikan berdasarkan masing-masing sub sektor terhadap PAD, sub sektor, sub sektor Lain-lain Pendapatan Asli Daerah sebesar Rp.69,05 milyar, Pendapatan Hasil Pengelolaan Kekayaan Daerah yang Dipisahkan sebesar Rp.17,85 milyar, sub sektor Pajak Daerah sebesar Rp.19,85 milyar dan sub

*The development of Tanah Datar Regency finance during 2018 shows an increase compared to the 2017 fiscal year. The condition is evident from the decrease in the value of funds managed by the Government of Tanah Datar Regency.*

*The revenue of Tanah Datar Regency during the fiscal year 2018 was realized amounting to Rp.1,188.14 billion from the set target of Rp.1,255.07 billion. This means that the realization of Regional Revenue budget in 2018 can not exceed the target set, that the revenue in Tanah Datar Regency is 94.67% from the target.*

*On the other side the amount of revenues is decrease, the realization of Local Revenue (PAD) during 2018 also increased when compared to the PAD received during the fiscal year 2016. Local Revenue (PAD) received during the fiscal year 2018 amounted to Rp.115.91 billion, An decrease of Rp.13.36 billion compared to the value of PAD during fiscal year 2017.*

*If outlined by each sub-sector to PAD, sub-sectors, sub-sector Others Local Revenue of Rp.69.05 billion, Revenue Result of Separated Regional Property Management of Rp.17.85 billion, Sub-sector of the Local Tax of Rp.19.85 billion and regional levies sub-sector of Rp.9.16 billion.*

sektor Retribusi Daerah sebesar Rp.9,16 milyar.

### 11.2 Koperasi

Jumlah koperasi pada tahun 2018 ada sebanyak 224 unit. Jumlah ini sama dibandingkan dengan tahun 2017 sebanyak 224 unit. KUD yang aktif sebanyak 22 unit, dan yang tidak aktif sebanyak 4 unit. Sementara koperasi non KUD yang aktif sebanyak 183 unit dan yang tidak aktif sebanyak 15 unit. Jadi secara keseluruhan koperasi aktif ada sebanyak 205 unit dan yang tidak aktif sebanyak 19 unit.

Semua KUD tergolong dalam koperasi primer, sementara pada koperasi non KUD ada 1 unit yang tergolong koperasi sekunder, 197 lainnya merupakan koperasi primer. Satu unit koperasi yang tergolong koperasi sekunder tersebut terdapat di Kecamatan Lima Kaum.

Keanggotaan KUD pada tahun 2018 sebanyak 13.916 orang anggota dan bertambah dari tahun 2017. Sebelumnya pada tahun 2017 terdapat 13.871 orang anggota. Perbedaan terjadi pada koperasi non KUD, pada tahun 2017 anggotanya berjumlah 26.008 orang, sedangkan di tahun 2018 berkurang menjadi 25.743 orang.

Jumlah simpanan tahun 2017 tercatat sebesar 189,13 milyar rupiah naik menjadi 202,50 milyar rupiah di tahun 2018. Selanjutnya untuk dana cadangan koperasi terjadi peningkatan jumlah yaitu pada tahun 2017 tercatat sebesar 29,98 milyar rupiah menjadi 33,74 milyar rupiah di tahun 2018, mengalami kenaikan sebesar 12,54 persen.

### 10.2 Cooperative Enterprises

*The number of cooperatives in 2018 there are as many as 224 units. This number has same as compared to the year 2017 as much as 224 units. There are 22 units of active KUD, and 4 units are inactive. While there is 183 active units non KUD cooperatives and 19 units are inactive. So overall there are 205 active cooperatives and 19 units of inactive units.*

*All KUD belong to the primary cooperative, whereas in non KUD cooperatives there is 1 unit belonging to secondary cooperatives, 197 others are primary cooperatives. One unit of the cooperative belonging to the secondary cooperative is located in Kecamatan Lima Kaum.*

*KUD membership in 2018 is 13,916 members and reduced from 2017. In 2017, there are 13,871 members. Differences occur in non KUD cooperatives, in 2017 its members amounted to 26,008 members, while in 2017 decreased to 25,743 members.*

*Total deposits in 2017 amounted to 189.13 billion rupiah decreased to 202.50 billion rupiah in 2018. Furthermore, cooperative reserve funds are increased in number that in 2017 was recorded at 29.98 billion rupiah to 33.74 billion rupiah in 2018, an increase to 12.54 percent.*



### 10.3 Harga

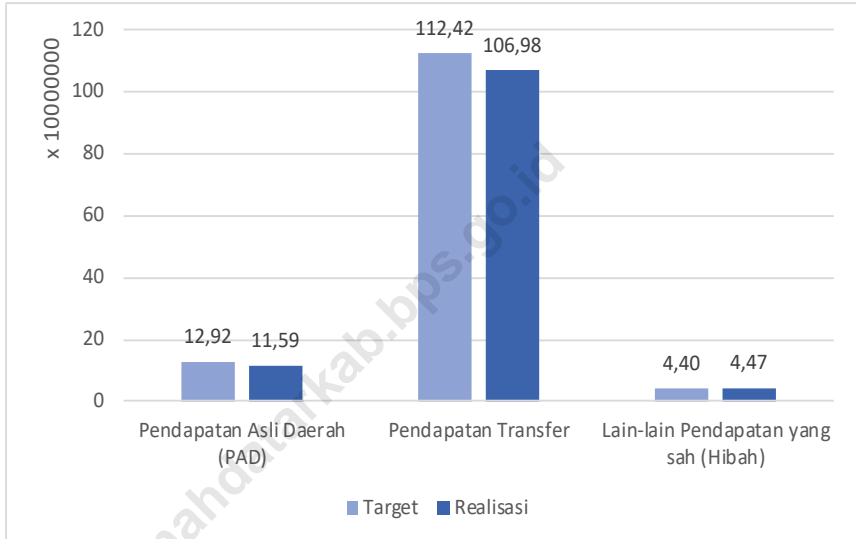
Perkembangan harga sembilan bahan pokok selama tahun 2018 menunjukkan ada beberapa jenis barang yang mengalami perubahan harga barang disetiap bulannya seperti beras kualitas I, daging ayam, telur itik, kacang tanah, kacang hijau, gula pasir kualitas SHS.

### 10.3 Prices

*Retail price of nine essential commodities has been changing each month during 2018, particularly the prices of such commodities as rice of premium grade, chicken meat, duck egg, peanuts, mung bean, and sugar of SHS grade.*

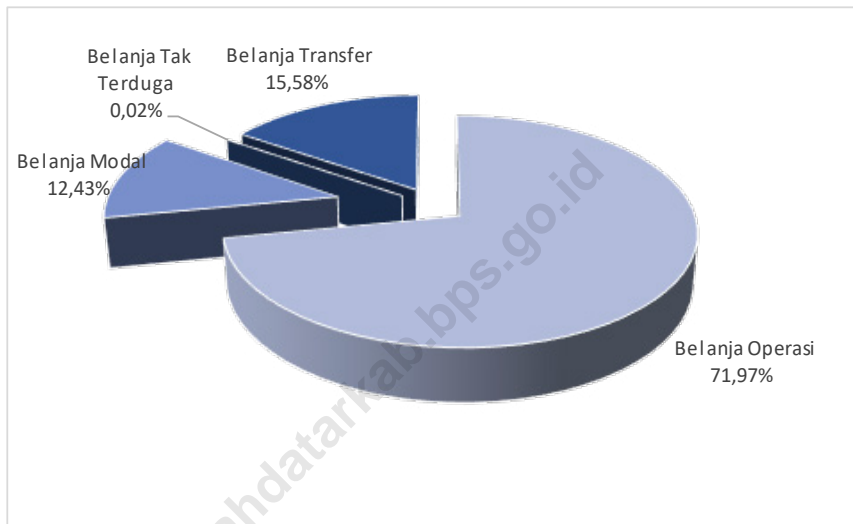
<https://tanahdatarkab.bps.go.id>

**Gambar 11.1. Target dan Realisasi pendapatan Daerah di Kabupaten Tanah Datar, 2018 (ribu rupiah)**  
*Pictures Government Revenues, Target and Realization in Tanah Datar Regency, 2018 (thousand rupiahs)*



Sumber/Source: Badan Keuangan Daerah Kab. Tanah Datar/Office of Regional Financial of Tanah Datar Regency

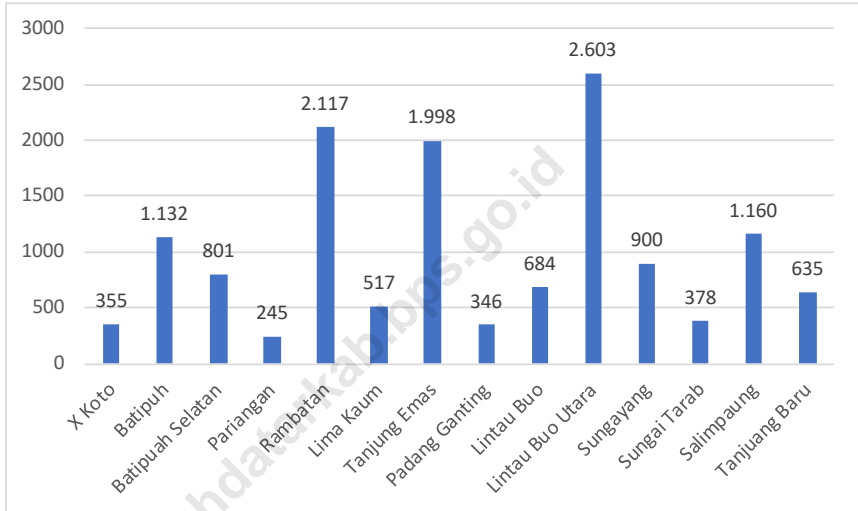
**Gambar 11.2.** Realisasi Belanja Daerah di Kabupaten Tanah Datar, 2018  
*Pictures Government Expenditure Realization in Tanah Datar Regency, 2018*



Sumber/Source: Badan Keuangan Daerah Kab. Tanah Datar/Office of Regional Financial of Tanah Datar Regency

**Gambar**  
Pictures

**11.3. Jumlah Anggota KUD Menurut Kecamatan di Kabupaten Tanah Datar, 2018**  
*Number of Member Cooperative by Subdistrict in Tanah Datar Regency, 2018*



Sumber/Source: Dinas Koperasi dan Usaha Kecil Menengah, Perindustrian dan Perdagangan / Office of Cooperation, Industry and Trading



## 11.1 Keuangan Daerah/Local Finance

**Tabel 11.1.1 Target dan Realisasi Pendapatan Daerah di Kabupaten Tanah Datar (ribu rupiah), 2018**  
*District Government Revenues, Target and Actual (000) Rp in Tanah Datar Regency, 2018*

Sumber Penerimaan <i>Source of Admission</i>	Tahun Anggaran 2018 <i>Fiscal Year 2018</i>			
	Target <i>Target</i>	Realisasi <i>Realization</i>	Persentase <i>Percentage</i>	
(1)	(2)	(3)	(4)	
1. Pendapatan Asli Daerah (PAD)	129 247 470	115 914 187	89,68	
2. Pendapatan Transfer	1 124 230 293	1 069 760 769	95,15	
3. Lain-lain Pendapatan yang sah (Hibah)	43 999 608	44 661 064	101,50	
	2018	1 255 073 763	1 188 140 973	94,67
	2017	1 218 133 253	1 181 018 713	96,95
Jumlah Total	2016	1 241 491 033	1 188 763 795	95,75
	2015	1 139 662 197	1 151 898 266	101,07
	2014	1 004 767 570	1 004 720 140	100,00

Sumber/Source: Badan Keuangan Daerah Kab. Tanah Datar/Office of Regional Financial of Tanah Datar Regency

## Local Finance and Price

**Tabel 11.1.2 Target dan Realisasi Pendapatan Daerah, Pendapatan Asli di Kabupaten Tanah Datar (ribu rupiah), 2018**  
*District Government Revenues, Local (Own Source) Revenue, Target and Actual ( 000 ) Rp in Tanah Datar Regency, 2018*

Sumber Penerimaan <i>Source of Admission</i>	Tahun Anggaran 2018 <i>Fiscal Year 2018</i>			
	Target <i>Target</i>	Realisasi <i>Realization</i>	Persentase <i>Percentage</i>	
(1)	(2)	(3)	(4)	
1. Pajak Daerah/ <i>Taxes</i>	19 203 329	19 847 312	103,35	
2. Retribusi Daerah/ <i>Local Retribution</i>	9 916 242	9 163 333	92,41	
3. Hasil Pengelolaan Kekayaan Daerah yang dipisahkan	18 000 818	17 853 818	99,18	
4. Lain Lain Pendapatan Asli Daerah/ <i>Other Revenue</i>	82 127 078	69 049 723	84,08	
	2018	129 247 470	115 914 187	89,68
	2017	121 262 831	129 271 309	96,95
<b>Jumlah Total</b>	2016	117 484 613	119 065 989	101,35
	2015	104 674 778	112 072 727	107,07
	2014	97 329 677	99 694 237	102,43

Sumber/Source: Badan Keuangan Daerah Kab. Tanah Datar/Office of Regional Financial of Tanah Datar Regency

## Keuangan Daerah dan Harga

**Tabel 11.1.3 Target dan Realisasi Pendapatan Daerah, Pendapatan Transfer di Kabupaten Tanah Datar, 2018**

*District Government Revenues, Revenue from Transfer, Target and Actual ( 000 ) Rp in Tanah Datar Regency, 2018*

Sumber Penerimaan <i>Source of Admission</i>	Tahun Anggaran 2018 <i>Fiscal Year 2018</i>		
	Target <i>Target</i>	Realisasi <i>Realization</i>	Persentase <i>Percentage</i>
	(1)	(2)	(3)
1. Transfer Pemerintah Pusat Dana Perimbangan	986 041 162	944 906 738	95,82
2. Transfer Pemerintah Pusat Lainnya	82 549 295	82 549 295	100,00
3. Transfer Pemerintah Provinsi	55 639 835	42 304 646	76,03
<b>Jumlah Total</b>	2018 1 115 470 293	1 069 760 679	95,90
	2017 1 084 587 181	1 041 225 556	96,00
	2016 1 109 591 157	1 056 977 282	95,26
	2015 1 018 479 965	1 023 390 375	100,48
	2014 902 588 294	903 513 077	100,10

Sumber/Source: Badan Keuangan Daerah Kab. Tanah Datar/Office of Regional Financial of Tanah Datar Regency



## Local Finance and Price

**Tabel 11.1.4 Target dan Realisasi Pendapatan Daerah, Lain-lain Pendapatan yang Sah di Kabupaten Tanah Datar, 2018**  
*District Government Revenues, Revenue from Other Sources, Target and Actual ( 000 ) Rp in Tanah Datar Regency, 2017*

Sumber Penerimaan <i>Source of Admission</i>	Tahun Anggaran 2018 <i>Fiscal Year 2018</i>			
	Target <i>Target</i>	Realisasi <i>Realization</i>	Persentase <i>Percentage</i>	
(1)	(2)	(3)	(4)	
1. Pendapatan Hibah	1 596 000	2 466 106	154,52	
2. Pendapatan Lainnya	8 760 000	-	0,00	
	2018	10 356 000	2 466 106	23,81
	2017	12 283 241	10 521 848	85,66
<b>Jumlah Total</b>	2016	14 415 260	12 720 521	88,24
	2015	16 507 454	16 435 165	99,56
	2014	4 849 550	1 512 826	31,20

Sumber/Source: Badan Keuangan Daerah Kab. Tanah Datar/Office of Regional Financial of Tanah Datar Regency

## Keuangan Daerah dan Harga

**Tabel 11.1.5 Target dan Realisasi Belanja Daerah di Kabupaten Tanah Datar, 2018**

*District Government Expenditure, Target and Actual ( 000 ) Rp in Tanah Datar Regency, 2018*

Jenis Belanja <i>Type of Expenditure</i>	Tahun Anggaran 2018 <i>Fiscal Year 2018</i>			
	Target <i>Target</i>	Realisasi <i>Realization</i>	Persentase <i>Percentage</i>	
	(1)	(2)	(3)	
1. Belanja Operasi	1 014 248 277	916 510 091	90,36	
2. Belanja Modal	203 400 577	158 319 176	77,84	
3. Belanja Tak Terduga	2 712 788	207 062	7,63	
4. Belanja Transfer	198 872 735	198 440 737	99,78	
<b>Jumlah <i>Total</i></b>	2018	1 419 234 377	1 273 477 068	89,73
	2017	1 333 170 889	1 218 833 756	91,42
	2016	1 382 337 805	1 249 495 599	90,39
	2015	1 239 229 989	1 103 712 730	89,06
	2014	1 087 354 767	471 007 735	89,30

Sumber/Source: Badan Keuangan Daerah Kab. Tanah Datar/Office of Regional Financial of Tanah Datar Regency

## Local Finance and Price

**Tabel 11.1.6 Target dan Realisasi Belanja Daerah, Belanja Operasi di Kabupaten Tanah Datar, 2018**

*District Government Expenditure, Operational Expenditure, Target and Actual (000) Rp in Tanah Datar Regency, 2018*

Jenis Belanja <i>Type of Expenditure</i>	Tahun Anggaran 2018 <i>Fiscal Year 2018</i>			
	Target <i>Target</i>	Realisasi <i>Realization</i>	Persentase <i>Percentage</i>	
	(1)	(2)	(3)	
1. Belanja Pegawai	588 834 397	916 510 091	90,36	
2. Belanja Barang	363 606 696	554 713 225	94,21	
3. Belanja Hibah	57 987 383	302 675 591	83,24	
4. Belanja Bantuan Sosial	3 319 800	56 167 334	96,86	
5. Belanja Bantuan keu.	500 000	-	0,00	
<b>Jumlah <i>Total</i></b>	2018	1 014 248 277	916 510 091	90,36
	2017	945 459 927	854 078 384	90,33
	2016	1 022 693 982	918 248 349	89,79
	2015	996 440 734	896 128 613	89,93
	2014	898 548 216	808 384 033	89,97

Sumber/Source: Badan Keuangan Daerah Kab. Tanah Datar/Office of Regional Financial of Tanah Datar Regency

## Keuangan Daerah dan Harga

**Tabel 11.1.7 Target dan Realisasi Belanja Daerah, Belanja Modal di Kabupaten Tanah Datar, 2018**  
*District Government Expenditure, Capital, Target and Actual ( 000 ) Rp in Tanah Datar Regency, 2018*

Jenis Belanja <i>Type of Expenditure</i>	Tahun Anggaran 2018 <i>Fiscal Year 2018</i>			
	Target <i>Target</i>	Realisasi <i>Realization</i>	Persentase <i>Percentage</i>	
(1)	(2)	(3)	(4)	
1. Belanja Tanah	5 745 280	5 743 755	99,97	
2. Belanja Peralatan dan Mesin	40 189 884	30 959 990	77,03	
3. Belanja Bunga	74 836 410	50 470 428	67,44	
4. Belanja Jalan, Irigasi & Jaringan	81 683 442	70 268 200	86,03	
5. Belanja Aset Tetap Lainnya	945 560	876 802	92,73	
	2018	203 400 577	158 319 176	77,84
	2017	219 192 271	197 916 990	90,29
<b>Jumlah Total</b>	2016	210 096 730	187 784 869	89,38
	2015	168 528 566	137 034 862	81,31
	2014	139 690 850	123 046 707	92,52

Sumber/Source: Badan Keuangan Daerah Kab. Tanah Datar/Office of Regional Financial of Tanah Datar Regency

## Local Finance and Price

**Tabel 11.1.8 Target dan Realisasi Belanja Daerah, Belanja Transfer Bagi Hasil di Kabupaten Tanah Datar, 2018**  
*District Government Expenditure, Expenditure for Transferred Sharing Fund Revenues, Target and Actual ( 000 ) Rp in Tanah Datar Regency, 2018*

Sumber Source	Tahun Anggaran 2018 Fiscal Year 2018			
	Target Target	Realisasi Realization	Persentase Percentage	
(1)	(2)	(3)	(4)	
1. Bagi Hasil Pajak	3 107 053	2 862 731	92,14	
2. Bagi Hasil Retribusi	1 174 131	986 480	84,02	
3. Bagi Hasil Pendapatan Lainnya	194 591 549	194 591 524	100,00	
	2018	198 872 735	198 440 737	99,78
	2017	166 837 111	166 338 710	99,70
<b>Jumlah Total</b>	2016	145 591 626	143 353 792	96,48
	2015	21 788 069	2 491 921	89,38
	2014	42 048 025	39 483 500	93,00

Sumber/Source: Badan Keuangan Daerah Kab. Tanah Datar/Office of Regional Financial of Tanah Datar Regency

## Keuangan Daerah dan Harga

**Tabel 11.1.9 Target dan Realisasi Pembiayaan Daerah di Kabupaten Tanah Datar, 2018**  
*District Government Financing, Target and Actual ( 000 ) Rp in Tanah Datar Regency, 2018*

Sumber Penerimaan <i>Source of Admission</i>	Tahun Anggaran 2018 <i>Fiscal Year 2018</i>		
	Target <i>Target</i>	Realisasi <i>Realization</i>	Persentase <i>Percentage</i>
(1)	(2)	(3)	(4)
<b>Penerimaan Daerah</b>	87 018 447	87 015 167	100,00
1. Penggunaan Sisa Lebih Perhitungan Anggaran (SiLPA)	87 018 447	87 015 167	100,00
2. Pencairan Deposito Pemerintah Daerah	-	-	-
3. Penerimaan Kembali Pinjaman Pegawai	-	-	-
4. Penerimaan Piutang Daerah	-	-	-
5. Penarikan Investasi	-	-	-
<b>Pengeluaran Daerah</b>	180 000	145 000	80,56
1. Penyertaan Modal (Investasi) Pemerintah	180 000	145 000	80,56
2. Penyetoran Sisa Rek Hws	-	-	-
3. Pemberian Pinjaman	-	-	-
<b>Jumlah Total</b>			
2018	86 838 447	86 870 167	100,04
2017	80 121 020	81 292 775	101,46
2016	140 846 771	140 846 773	100,00
2015	136 355 862	-	-
2014	82 587 192	85 643 461	103,70

Sumber/Source: Badan Keuangan Daerah Kab. Tanah Datar/Office of Regional Financial of Tanah Datar Regency

## Local Finance and Price

### 11.2 Koperasi/Cooperative Enterprise

**Tabel 11.2.1 Koperasi, Jumlah Unit dan Anggota, Volume Usaha, Menurut Kecamatan di Kabupaten Tanah Datar, 2018**  
*Cooperative Enterprises, Number of Units and Members, Business Volume by Subdistrict in Tanah Datar Regency, 2018*

Kecamatan Subdistrict	Unit Units	Anggota Members	Volume Usaha Volume of Activity (000)
(1)	(2)	(3)	(4)
1. X Koto	20	2 345	14 260 596
2. Batipuh	17	3 536	16 823 478
3. Batipuah Selatan	8	1 680	577 969
4. Pariangan	15	1 327	12 327 759
5. Rambatan	18	3 945	14 974 528
6. Lima Kaum	49	7 332	146 095 718
7. Tanjung Emas	17	4 160	40 275 795
8. Padang Ganting	6	929	5 625 100
9. Lintau Buo	14	1 752	9 294 468
10. Lintau Buo Utara	16	4 034	12 669 488
11. Sungayang	9	2 118	24 349 197
12. Sungai Tarab	15	2 233	7 624 697
13. Salimpaung	17	3 102	8 468 794
14. Tanjuang Baru	3	1 166	1 109 240
<b>Jumlah/Total</b>	<b>224</b>	<b>39 659</b>	<b>314 476 845</b>

Sumber/Source: Dinas Koperasi dan Usaha Kecil Menengah, Perindustrian dan Perdagangan / Office of Cooperation, Industry and Trading

## Keuangan Daerah dan Harga

**Tabel 11.2.2 Koperasi Aktif dan Tidak Aktif Menurut Kecamatan di Kabupaten Tanah Datar, 2018**  
*Cooperative Enterprises, Current Status by Subdistrict in Tanah Datar Regency, 2018*

Kecamatan Subdistrict	Aktif Active			Tidak Aktif Non Active		
	KUD	Non KUD	Jumlah Total	KUD	Non KUD	Jumlah Total
(1)	(2)	(3)	(4)	(5)	(6)	(7)
1. X Koto	1	15	16	1	3	4
2. Batipuh	2	15	17	-	-	-
3. Batipuah Selatan	1	6	7	-	1	1
4. Pariangan	1	13	14	-	1	1
5. Rambatan	2	15	17	1	-	1
6. Lima Kaum	2	42	44	-	6	6
7. Tanjung Emas	2	13	15	-	1	1
8. Padang Ganting	1	5	6	-	-	-
9. Lintau Buo	1	11	12	1	1	2
10. Lintau Buo Utara	3	13	16	-	-	-
11. Sungayang	2	7	9	-	-	-
12. Sungai Tarab	1	13	14	1	-	1
13. Salimpaung	2	13	15	-	2	2
14. Tanjuang Baru	1	2	3	-	-	-
<b>Jumlah/Total</b>	<b>22</b>	<b>183</b>	<b>205</b>	<b>4</b>	<b>15</b>	<b>19</b>

Sumber/Source: Dinas Koperasi dan Usaha Kecil Menengah, Perindustrian dan Perdagangan / Office of Cooperation, Industry and Trading



## Local Finance and Price

**Tabel 11.2.3 KUD dan Non-KUD yang Berbadan Hukum Menurut Kecamatan di Kabupaten Tanah Datar, 2018**

*Legal KUD and Non-KUD by Subdistrict in Tanah Datar Regency, 2018*

Kecamatan Subdistrict	Aktif Active			Tidak Aktif Non Active		
	Primer	Sekunder	Jumlah Total	Primer	Sekunder	Jumlah Total
(1)	(2)	(3)	(4)	(5)	(6)	(7)
1. X Koto	2	-	2	18	-	18
2. Batipuh	2	-	2	15	-	15
3. Batipuah Selatan	1	-	1	7	-	7
4. Pariangan	1	-	1	14	-	14
5. Rambatan	3	-	3	15	-	15
6. Lima Kaum	2	-	2	47	1	48
7. Tanjung Emas	2	-	2	14	-	14
8. Padang Ganting	1	-	1	5	-	5
9. Lintau Buo	2	-	2	12	-	12
10. Lintau Buo Utara	3	-	3	13	-	13
11. Sungayang	2	-	2	7	-	7
12. Sungai Tarab	2	-	2	13	-	13
13. Salimpaung	2	-	2	15	-	15
14. Tanjuang Baru	1	-	1	2	-	2
<b>Jumlah/Total</b>	<b>26</b>	<b>-</b>	<b>26</b>	<b>197</b>	<b>1</b>	<b>198</b>

Sumber/Source: Dinas Koperasi dan Usaha Kecil Menengah, Perindustrian dan Perdagangan / Office of Cooperation, Industry and Trading

## Keuangan Daerah dan Harga

**Tabel 11.2.4 Anggota Koperasi Menurut Kecamatan di Kabupaten Tanah Datar, 2018**

*Cooperative Enterprises, Number of Members by Subdistrict in Tanah Datar Regency, 2018*

Kecamatan Subdistrict	Banyaknya		Banyaknya	
	KUD	Anggota	Kop. Non KUD	Anggota
(1)	(2)	(3)	(4)	(5)
1. X Koto	2	355	18	1 998
2. Batipuh	2	1 132	15	2 346
3. Batipuah Selatan	1	801	7	875
4. Pariangan	1	245	14	1 095
5. Rambatan	3	2 117	15	1 813
6. Lima Kaum	2	517	48	7 573
7. Tanjung Emas	2	1 998	14	1 585
8. Padang Ganting	1	346	5	589
9. Lintau Buo	2	684	12	1 092
10. Lintau Buo Utara	3	2 603	13	1 456
11. Sungayang	2	900	7	1 237
12. Sungai Tarab	2	378	13	1 865
13. Salimpaung	2	1 160	15	1 960
14. Tanjuang Baru	1	635	2	524
<b>Jumlah/Total</b>	<b>26</b>	<b>13 916</b>	<b>198</b>	<b>25 743</b>

Sumber/Source: Dinas Koperasi dan Usaha Kecil Menengah, Perindustrian dan Perdagangan / Office of Cooperation, Industry and Trading

## Local Finance and Price

**Tabel 11.2.5 Simpanan, Cadangan dan Dana-dana Koperasi, Menurut Jenis Koperasi di Kabupaten Tanah Datar per 31 Desember 2018**  
*Cooperative Enterprises, Savings, Reserved Fund and Other, by Type in Tanah Datar Regency per 31 December 2018*

Jenis Koperasi <i>Type of Cooperation</i>	Simpanan <i>Saving</i> (000 Rp.)	Cadangan <i>Reserve</i> (000 Rp.)	Dana-dana <i>Fund</i> (000 Rp.)
(1)	(2)	(3)	(4)
Koperasi Unit Desa	3 040 295	1 197 792	4 752 303
Koperasi Serba Usaha	540 442	198 965	258 283
Kopkar Perusahaan Swasta	73 050	6 816	-
Kopkar BUMN	1 754 586	253 798	933 650
Koperasi Pasar	3 038 444	1 147 308	3 819 931
Fungsional Peg. Negeri	163 402 692	28 257 222	43 529 700
Primkop Angkatan Darat	1 036 011	85 837	83 704
Primkop Angk. Kepolisian	1 988 975	38 585	355 900
Primkopabri	36 577	17 911	11 255
Koperasi Veteran			
Koperasi Wredatama	230 441	-	-
Koperasi Lainnya	218 405	-	120 948
Koperasi Wanita	578 228	112 202	493 504
Koperasi Simpan Pinjam	2 066 480	1 110 930	4 351 492
Koperasi Angkutan	32 782	7 935	100 000
Kop. Pedagang Kaki Lima	538 402	197 050	398 747
KJKS	1 624 908	198 989	6 657 674
Aneka Perkebunan	-	-	-
Koperasi Sekunder	14 393	-	-
Kopersi Pertanian	1 409 065	93 119	463 509
Koperasi Pesantren	270 146	613	2 015
Koperasi Nagari	20 603 099	818 171	1 287 133
<b>Jumlah/Total</b>	<b>202 497 422</b>	<b>33 743 243</b>	<b>67 619 748</b>

Sumber/Source: Dinas Koperasi dan Usaha Kecil Menengah, Perindustrian dan Perdagangan / *Office of Cooperation, Industry and Trading*

## Keuangan Daerah dan Harga

**Tabel 11.2.6** Simpanan, Cadangan, Dana-dana dan SHU KUD, Menurut Kecamatan di Kabupaten Tanah Datar, 2018  
*KUD, Savings, Reserved Fund, Other and Profit Sharing by Subdistrict in Tanah Datar Regency, 2018*

Kecamatan Subdistrict	Simpanan Saving (000 Rp.)	Cadangan Reserve (000 Rp.)	Dana-dana Fund (000 Rp.)
(1)	(2)	(3)	(4)
1. X Koto	69 454	339 734	648 869
2. Batipuh	236 933	97	225 585
3. Batipuah Selatan	30 867	-	-
4. Pariangan	406 020	197 358	215 209
5. Rambatan	346 884	84 262	673 718
6. Lima Kaum	334 875	84 323	39 152
7. Tanjung Emas	113 734	20 091	200 000
8. Padang Ganting	61 400	20 300	20 100
9. Lintau Buo	62 075	8 636	-
10. Lintau Buo Utara	143 165	192 454	723 123
11. Sungayang	591 029	250 848	989 230
12. Sungai Tarab	495 663	43 238	623 446
13. Salimpaung	463 824	19 450	31 450
14. Tanjung Baru	28 100	-	4 000
<b>Jumlah/Total</b>	<b>3 384 023</b>	<b>1 197 791</b>	<b>4 752 302</b>

Sumber/Source: Dinas Koperasi dan Usaha Kecil Menengah, Perindustrian dan Perdagangan / Office of Cooperation, Industry and Trading

## Local Finance and Price

**Tabel** 11.2.6 Lanjutan/*Continued*  
Table

Kecamatan <i>Subdistrict</i>	Volume Usaha <i>Omzets</i> (000 Rp.)	Sisa Hasil Usaha <i>Profits</i> (000 Rp.)	Keterangan <i>Note</i>
(1)	(2)	(3)	(4)
1. X Koto	2 112 575	40 935	
2. Batipuh	693 158	5 245	
3. Batipuah Selatan	-	-	
4. Pariangan	880 000	29 657	
5. Rambatan	1 877 637	27 118	
6. Lima Kaum	80 839	4 114	
7. Tanjung Emas	658 490	4 794	
8. Padang Ganting	250 000	5 000	
9. Lintau Buo	445 480	2 292	
10. Lintau Buo Utara	1 038 461	6 186	
11. Sungayang	15 955 647	98 182	
12. Sungai Tarab	1 150 500	(16 430)	
13. Salimpaung	286 504	(10 180)	
14. Tanjuang Baru	127 321	-	
<b>Jumlah/Total</b>	<b>25 566 612</b>	<b>196 612</b>	-

Sumber/Source: Dinas Koperasi dan Usaha Kecil Menengah, Perindustrian dan Perdagangan / *Office of Cooperation, Industry and Trading*

## Keuangan Daerah dan Harga

**Tabel 11.2.7** Simpanan, Cadangan, Dana-dana dan SHU Non-KUD, Menurut Kecamatan di Kabupaten Tanah Datar, 2018

*Non-KUD, Savings, Reserved Fund, Other and Profit Sharing by Subdistrict in Tanah Datar Regency, 2018*

Kecamatan Subdistrict	Simpanan Saving (000 Rp.)	Cadangan Reserve (000 Rp.)	Dana-dana Fund (000 Rp.)
(1)	(2)	(3)	(4)
1. X Koto	10 931 460	1 867 675	2 160 730
2. Batipuh	15 356 372	3 098 161	5 061 678
3. Batipuah Selatan	1 329 251	24 307	53 502
4. Pariangan	7 975 079	1 323 493	4 015 201
5. Rambatan	9 911 706	1 331 727	1 137 699
6. Lima Kaum	71 956 256	13 138 416	28 965 257
7. Tanjung Emas	34 247 352	4 796 776	8 540 532
8. Padang Ganting	5105296	797 140	1 185 157
9. Lintau Buo	6 013 864	976 011	2 933 417
10. Lintau Buo Utara	10 601 184	2 555 845	2 583 780
11. Sungayang	6 514 439	1 125 706	1 056 942
12. Sungai Tarab	11 058 789	861 248	1 633 159
13. Salimpaung	7 333 144	581 621	2 775 523
14. Tanjuang Baru	707 921	59 242	12 4871
<b>Jumlah/Total</b>	<b>199 042 113</b>	<b>32 537 367</b>	<b>62 227 446</b>

Sumber/Source: Dinas Koperasi dan Usaha Kecil Menengah, Perindustrian dan Perdagangan / Office of Cooperation, Industry and Trading

## Local Finance and Price

**Tabel** 11.2.7 Lanjutan/*Continued*  
Table

Kecamatan <i>Subdistrict</i>	Volume Usaha <i>Omzets</i> (000 Rp.)	Sisa Hasil Usaha <i>Profits</i> (000 Rp.)	Keterangan <i>Note</i>
(1)	(2)	(3)	(4)
1. X Koto	12 148 022	1 010 776	
2. Batipuh	16 130 320	1 038 714	
3. Batipuah Selatan	577 969	17 551	
4. Pariangan	11 447 759	753 203	
5. Rambatan	13 096 891	763 858	
6. Lima Kaum	146041 879	7 475 109	
7. Tanjung Emas	39 617305	4 035 434	
8. Padang Ganting	5 375 100	510 920	
9. Lintau Buo	8 849 006	513 514	
10. Lintau Buo Utara	11 631 027	1 302 937	
11. Sungayang	8393 550	753 807	
12. Sungai Tarab	6 474 197	680 046	
13. Salimpaung	8 182 290	387 771	
14. Tanjuang Baru	981 919	62 371	
<b>Jumlah/Total</b>	<b>288 920 232</b>	<b>19 306 010</b>	

Sumber/Source: Dinas Koperasi dan Usaha Kecil Menengah, Perindustrian dan Perdagangan / *Office of Cooperation, Industry and Trading*

## Keuangan Daerah dan Harga

**Tabel 11.2.8 Koperasi Menurut Jenisnya di Kabupaten Tanah Datar, 2018**  
*Table Cooperative Enterprises by Classification in Tanah Datar Regency, 2018*

Kecamatan Subdistrict	KOPTAN	KUD	KSU	Perkebu- nan	Kerajinan
(1)	(2)	(3)	(4)	(5)	(6)
1. X Koto	4	2	2	-	-
2. Batipuh	2	2	-	-	-
3. Batipuah Selatan	3	1	-	-	-
4. Pariangan	1	1	2	-	-
5. Rambatan	3	3	1	-	-
6. Lima Kaum	1	2	3	-	-
7. Tanjung Emas	2	2	-	-	-
8. Padang Ganting	-	1	1	-	-
9. Lintau Buo	3	2	1	-	-
10. Lintau Buo Utara	-	3	-	-	-
11. Sungayang	-	2	-	-	-
12. Sungai Tarab	-	2	-	-	-
13. Salimpaung	-	2	1	-	-
14. Tanjuang Baru	-	1	-	-	-
<b>Jumlah/Total</b>	<b>19</b>	<b>16</b>	<b>11</b>	-	-

Sumber/Source: Dinas Koperasi dan Usaha Kecil Menengah, Perindustrian dan Perdagangan / Office of Cooperation, Industry and Trading



## Local Finance and Price

**Tabel** 11.2.8 Lanjutan/*Continued*  
Table

Kecamatan Subdistrict	Angkatan Darat	Kepolisian	Wredatama	Kopabri
(1)	(7)	(8)	(9)	(10)
1. X Koto	-	-	-	-
2. Batipuh	-	-	-	-
3. Batipuah Selatan	-	-	-	-
4. Pariangan	-	-	-	-
5. Rambatan	-	-	-	-
6. Lima Kaum	-	-	1	1
7. Tanjung Emas	1	-	-	-
8. Padang Ganting	-	-	-	-
9. Lintau Buo	-	-	-	-
10. Lintau Buo Utara	-	-	-	-
11. Sungayang	-	-	-	-
12. Sungai Tarab	-	1	-	-
13. Salimpaung	-	-	1	-
14. Tanjuang Baru	-	-	-	-
<b>Jumlah/Total</b>	<b>1</b>	<b>1</b>	<b>2</b>	<b>1</b>

Sumber/Source: Dinas Koperasi dan Usaha Kecil Menengah, Perindustrian dan Perdagangan / Office of Cooperation, Industry and Trading

**Tabel** 11.2.8 Lanjutan/*Continued*  
Table

Kecamatan <i>Subdistrict</i>	Angkutan	KSP	KPP	KPN
(1)	(11)	(12)	(13)	(14)
1. X Koto	-	1	-	2
2. Batipuh	-	-	-	4
3. Batipuah Selatan	-	-	-	-
4. Pariangan	-	-	-	3
5. Rambatan	-	-	-	6
6. Lima Kaum	1	1	2	23
7. Tanjung Emas	-	-	-	7
8. Padang Ganting	-	1	-	1
9. Lintau Buo	-	-	-	4
10. Lintau Buo Utara	-	-	1	7
11. Sungayang	-	-	-	1
12. Sungai Tarab	-	-	-	2
13. Salimpaung	-	-	1	2
14. Tanjuang Baru	-	-	-	-
<b>Jumlah/Total</b>	<b>1</b>	<b>3</b>	<b>4</b>	<b>62</b>

Sumber/*Source*: Dinas Koperasi dan Usaha Kecil Menengah, Perindustrian dan Perdagangan / *Office of Cooperation, Industry and Trading*

## Local Finance and Price

**Tabel** 11.2.8 Lanjutan/*Continued*  
Table

Kecamatan Subdistrict	PKSP	KJKS	Koperasi Pedagang Kaki Lima	Koperasi Wanita
(1)	(15)	(16)	(17)	(18)
1. X Koto	-	-	-	-
2. Batipuh	-	-	-	-
3. Batipuah Selatan	-	-	-	-
4. Pariangan	-	1	-	-
5. Rambatan	-	-	-	-
6. Lima Kaum	1	3	1	1
7. Tanjung Emas	-	-	-	-
8. Padang Ganting	-	-	-	-
9. Lintau Buo	-	-	-	-
10. Lintau Buo Utara	-	-	-	-
11. Sungayang	-	-	-	-
12. Sungai Tarab	-	1	-	-
13. Salimpaung	-	2	-	1
14. Tanjuang Baru	-	-	-	-
<b>Jumlah/Total</b>	<b>1</b>	<b>7</b>	<b>1</b>	<b>2</b>

Sumber/Source: Dinas Koperasi dan Usaha Kecil Menengah, Perindustrian dan Perdagangan / Office of Cooperation, Industry and Trading

**Tabel** 11.2.8 Lanjutan/*Continued*  
Table

Kecamatan <i>Subdistrict</i>	Koperasi Veteran	KOPKAR	Kopontren	Koperasi Lainnya	Koperra- si Nagari
(1)	(19)	(20)	(21)	(22)	(23)
1. X Koto	-	-	1	1	7
2. Batipuh	-	-	-	2	7
3. Batipuh Selatan	-	1	-	-	3
4. Pariangan	-	-	1	-	6
5. Rambatan	-	-	-	-	5
6. Lima Kaum	-	3	-	1	5
7. Tanjung Emas	-	-	-	-	4
8. Padang Ganting	-	-	-	-	2
9. Lintau Buo	-	-	-	-	4
10. Lintau Buo Utara	-	-	-	-	5
11. Sungayang	-	-	1	-	5
12. Sungai Tarab	-	-	-	-	9
13. Salimpaung	-	-	-	2	5
14. Tanjuang Baru	-	-	-	-	2
<b>Jumlah/Total</b>	-	<b>4</b>	<b>3</b>	<b>6</b>	<b>69</b>

Sumber/Source: Dinas Koperasi dan Usaha Kecil Menengah, Perindustrian dan Perdagangan / *Office of Cooperation, Industry and Trading*

## Local Finance and Price

### 11.3 Perbankan/Banking

**Tabel 11.3.1 Nasabah dan Jumlah Dana Disimpan di Bank Menurut Jenis Simpanan di Kabupaten Tanah Datar, 2018**  
*Bank Accounts, Number and Total Savings, by Type of Account in Tanah Datar Regency, 2018*

Jenis Simpanan <i>Type of Funds</i>	Nasabah <i>Accounts</i>	Nilai (JutaRp) <i>Value (Million Rp)</i>
(1)	(2)	(3)
Giro/Demand Deposits	139	3 647,2
Tabungan/Saving Deposits	12 493	95 392,5
Deposito/Time Deposits	118	14 905,7
Jumlah/Total	12 750	113 945,3

Sumber/Source: Bank Bank di Kab. Tanah Datar/Banks in Tanah Datar

## Keuangan Daerah dan Harga

**Tabel 11.3.2** Transfer Masuk dan Keluar Melalui Jasa Bank di Kabupaten Tanah Datar, 2018

*Table Bank Credit Transfer Record in Tanah Datar Regency, 2018*

Bulan Month	Jumlah Nasabah	Nilai (Juta) Value (Million)
(1)	(2)	(3)
Januari/January	...	...
Februari/February	...	...
Maret/March	39	8 242,8
April/April	45	10 266,9
Mei/May	62	12 125,9
Juni/June	66	12 786,2
Juli /July	74	14 345,1
Agustus/August	86	16 882,8
September/September	97	18 826,9
Oktober/October	105	19 797,4
Nopember/November	111	20 640,6
Desember/December	128	22 936,3
Jumlah/Total	813	156 850,9

Sumber/Source: Bank Bank di Kab. Tanah Datar/Banks in Tanah Datar

## Local Finance and Price

**Tabel** 11.3.3 **Pemupukan Dana oleh Masyarakat pada Bank di Kabupaten Tanah Datar, 2018**

*Total Amount of Money Deposited in Banks in Tanah Datar Regency, 2018*

<b>Bulan</b> <i>Month</i>	<b>Giro</b> <i>(Juta/Million)</i>	<b>Deposit</b> <i>(Juta/Million)</i>	<b>Tabungan</b> <i>(Juta/Million)</i>	<b>Jumlah/Total</b> <i>(Juta/Million)</i>
(1)	(2)	(3)	(4)	(5)
Januari/ <i>January</i>	...	...	...	...
Februari/ <i>February</i>	...	...	...	...
Maret/ <i>March</i>	3 064,2	12 074,3	87 605,9	102 744,4
April/ <i>April</i>	3 810,3	12 243,3	82 656,7	98 710,4
Mei/ <i>May</i>	3 864,5	12 370,2	82 767,8	99 002,6
Juni/ <i>June</i>	3 555,4	12 032,1	94 193,6	109 781,1
Juli / <i>July</i>	3 929,4	12 262,7	99 196,8	115 388,9
Agustus/ <i>August</i>	3 137,7	12 292,4	98 777,6	114 207,7
September/ <i>September</i>	2 471,1	12 242,8	95 418,4	110 132,3
Oktober/ <i>October</i>	3 885,3	11 234,4	91 776,2	106 895,9
Nopember/ <i>November</i>	3 211,9	11 502,1	91 573,4	106 287,4
Desember/ <i>December</i>	3 647,2	14 905,7	95,392,5	113 945,3
<b>Jumlah/Total</b>	<b>34 577,0</b>	<b>123 160,0</b>	<b>919 358,9</b>	<b>1 077 096,0</b>

Sumber/*Source*: Bank Bank di Kab. Tanah Datar/*Banks in Tanah Datar*

### 11.4 Harga/Price

**Tabel 11.4.1 Rata-rata Harga Eceran 9 Bahan Pokok (Rp/Komoditi) di Kabupaten Tanah Datar, 2018**

*Retail Price of Nine Essential Commodities (Rupiahs Commodity) in Tanah Datar Regency, 2018*

Jenis Barang <i>Types of Goods</i>	Kualitas <i>Quality</i>	Satuan <i>Units</i>	Jan <i>Jan</i>	Feb <i>Feb</i>	Maret <i>March</i>
(1)	(2)	(3)	(4)	(5)	(6)
Beras	I	Kg.	13 000	13 000	13 000
	II	Kg.	12 500	12 500	12 500
	III	Kg.	11 000	11 000	11 000
Gula Pasir	SHS	Kg.	12 250	12 000	12 000
Garam	Hancur	Kg.	1 000	1 000	1 000
	Bata	Kg.	8 000	8 000	8 000
Minyak Makan	Pabrik (arrow)	Kg.	13 000	13 000	13 000
	Buatan Kampung	Kg.	11 000	12 000	11 000
Susu	Kental Manis	Kaleng	11 000	11 000	11 000
	Bubuk Instan 800 gr Bungkus	Bungkus	41 000	41 000	41 000
Lauk Pauk	Daging Sapi	Kg.	120 000	120 000	120 000
	Daging Kerbau	Kg.	120 000	120 000	120 000
	Daging Ayam Ras	Kg.	49 500	46 250	45 000
Telur	Telur Ayam Bras	Butir	1 500	1 500	1 450
	Telur Ayam Kampung	Butir	1 375	1 400	1 300
	Telur Itik	Butir	2 325	2 200	2 280
Kacang-kacang	Jagung Pilihan	Kg.	4 500	4 000	4 000
	Kacang Tanah	Kg.	24 000	24 000	22 000
	Kacang Hijau	Kg.	21 000	20 750	20 000
Minyak Tanah	Minyak Tanah	XXX	9 000	9 000	9 000



## Local Finance and Price

**Tabel** 11.4.1 Lanjutan/*Continued*  
Table

Jenis Barang <i>Types of Goods</i>	Kualitas <i>Quality</i>	Satuan <i>Units</i>	April <i>April</i>	April <i>April</i>	Juni <i>June</i>
(1)	(2)	(3)	(7)	(8)	(9)
Beras	I	Kg.	13 500	13 500	13 000
	II	Kg.	12 500	12 500	12 500
	III	Kg.	11 000	11 000	11 000
Gula Pasir	SHS	Kg.	12 000	12 000	12 000
Garam	Hancur	Kg.	1 000	1 000	1 000
	Bata	Kg.	8 000	8 000	8 000
Minyak Makan	Pabrik (arrow)	Kg.	13 000	13 000	13 000
	Buatan Kampung	Kg.	11 000	11 000	11 000
Susu	Kental Manis	Kaleng	11 000	11 000	11 000
	Bubuk Instan 800 gr Bungkus	Bungkus	41 000	41 000	41 000
Lauk Pauk	Daging Sapi	Kg.	120 000	120 000	123 500
	Daging Kerbau	Kg.	120 000	120 000	123 500
	Daging Ayam Ras	Kg.	45 000	52 250	54 000
Telur	Telur Ayam Bras	Butir	1 500	1 550	1 550
	Telur Ayam Kampung	Butir	1 400	1 400	1 400
	Telur Itik	Butir	2 000	2 200	2 400
Kacang-kacang	Jagung Pilihan	Kg.	4 000	4 000	4 000
	Kacang Tanah	Kg.	22 000	22 250	23 700
	Kacang Hijau	Kg.	20 000	20 000	20 000
Minyak Tanah	Minyak Tanah	XXX	9 000	9 000	9 000

## Keuangan Daerah dan Harga

**Tabel** 11.4.1 Lanjutan/*Continued*  
Table

Jenis Barang <i>Types of Goods</i>	Kualitas <i>Quality</i>	Satuan <i>Units</i>	Juli <i>July</i>	Agt <i>August</i>	Sept <i>Sept</i>
(1)	(2)	(3)	(10)	(11)	(12)
Beras	I	Kg.	13 000	13 000	13 500
	II	Kg.	12 500	12 500	12 500
	III	Kg.	11 000	11 000	11 000
Gula Pasir	SHS	Kg.	12 000	12 000	12 000
Garam	Hancur	Kg.	1 000	1 000	1 000
	Bata	Kg.	10 000	12 000	5 000
Minyak Makan	Pabrik (arrow)	Kg.	13 000	15 000	13 000
	Buatan Kampung	Kg.	11 000	11 000	11 000
Susu	Kental Manis	Kaleng	11 000	11 000	11 000
	Bubuk Instan 800 gr Bungkus	Bungkus	41 000	41 000	41 000
Lauk Pauk	Daging Sapi	Kg.	130 000	120 000	120 000
	Daging Kerbau	Kg.	130 000	120 000	120 000
	Daging Ayam Ras	Kg.	57 500	50 000	50 000
Telur	Telur Ayam Bras	Butir	1 400	1 400	1 500
	Telur Ayam Kampung	Butir	1 625	1 650	1 375
	Telur Itik	Butir	2 875	2 937	2 475
Kacang-kacang	Jagung Pilihan	Kg.	4 000	4 000	4 000
	Kacang Tanah	Kg.	24 000	24 000	24 000
	Kacang Hijau	Kg.	20 000	20 000	20 000
Minyak Tanah	Minyak Tanah	XXX	9 000	9 000	9 000

## Local Finance and Price

**Tabel** 11.4.1 Lanjutan/*Continued*  
Table

Jenis Barang <i>Types of Goods</i>	Kualitas <i>Quality</i>	Satuan <i>Units</i>	Okt <i>Oct</i>	Nov <i>Nov</i>	Des <i>Dec</i>
(1)	(2)	(3)	(10)	(11)	(12)
Beras	I	Kg.	14 000	15 000	15 000
	II	Kg.	13 500	14 500	14 000
	III	Kg.	12 000	13 800	13 000
Gula Pasir	SHS	Kg.	12 000	12 400	12 000
Garam	Hancur	Kg.	5 000	12 000	12 000
	Bata	Kg.	12 000	12 000	12 000
Minyak Makan	Pabrik (arrow)	Kg.	13 000	12 000	11 000
	Buatan Kampung	Kg.	11 000	11 000	11 000
Susu	Kental Manis	Kaleng	11 000	11 000	10 000
	Bubuk Instan 800 gr Bungkus	Bungkus	41 000	41 000	41 000
Lauk Pauk	Daging Sapi	Kg.	120 000	120 000	120 000
	Daging Kerbau	Kg.	120 000	120 000	120 000
	Daging Ayam Ras	Kg.	45 000	45 000	52 000
Telur	Telur Ayam Bras	Butir	1 500	1 450	1 450
	Telur Ayam Kampung	Butir	1 300	2 500	2 250
	Telur Itik	Butir	2 400	2 450	2 500
Kacang-kacang	Jagung Pilihan	Kg.	4 000	4 000	4 000
	Kacang Tanah	Kg.	24 000	24 000	24 000
	Kacang Hijau	Kg.	20 000	20 000	20 000
Minyak Tanah	Minyak Tanah	XXX	9 000	9 000	9 000

Sumber/*Source*: Dinas Koperasi dan Usaha Kecil Menengah, Perindustrian dan Perdagangan Kab. Tanah Datar/*Office of Cooperation, Industry and Trading*

## Keuangan Daerah dan Harga

**Tabel 11.4.2 Rata-rata Harga Eceran 9 Bahan Pokok (Rp/Komoditi) di Kabupaten Tanah Datar, 2018**

*Retail Price of Nine Essential Commodities (Rupiahs Commodity) in Tanah Datar Regency, 2018*

Jenis Barang <i>Types of Goods</i>	Kualitas <i>Quality</i>	Satuan <i>Units</i>	Jan <i>Jan</i>	Peb <i>Feb</i>	Maret <i>March</i>
Besi Beton	Ukuran 4,0 mm	Batang	-	-	-
	Ukuran 6,0 mm	Batang	20 000	20 000	20 000
	Ukuran 8,0 mm	Batang	40 000	40 000	40 000
	Ukuran 9,0 mm	Batang	-	-	-
	Ukuran 10,0 mm	Batang	65 000	65 000	65 000
	Ukuran 12,0 mm	Batang	90 000	90 000	90 000
Seng Gelombang BLS	18 - 76 x 1829	Lembar	-	-	-
	20 - 914 x 1820	Lembar	-	-	-
	30 - 914 x 1820	Lembar	-	-	-
Paku Kayu	Ukuran 1 Inchi	Kg.	15 000	15 000	15 000
Semen	Padang	Sak	61 000	61 000	61 000

Sumber/Source: Dinas Koperasi dan Usaha Kecil Menengah, Perindustrian dan Perdagangan Kab. Tanah Datar/Office of Cooperation, Industry and Trading

## Local Finance and Price

**Tabel** 11.4.2 Lanjutan/*Continued*  
Table

Jenis Barang <i>Types of Goods</i>	Kualitas <i>Quality</i>	Satuan <i>Units</i>	April <i>April</i>	Mei <i>May</i>	Jun <i>Jun</i>
Besi Beton	Ukuran 4,0 mm	Batang	-	-	-
	Ukuran 6,0 mm	Batang	20 000	20 000	20 000
	Ukuran 8,0 mm	Batang	40 000	40 000	40 000
	Ukuran 9,0 mm	Batang	-	-	-
	Ukuran 10,0 mm	Batang	65 000	65 000	65 000
	Ukuran 12,0 mm	Batang	90 000	90 000	90 000
Seng Gelombang BLS	18 - 76 x 1829	Lembar	-	-	-
	20 - 914 x 1820	Lembar	-	-	-
	30 - 914 x 1820	Lembar	-	-	-
Paku Kayu	Ukuran 1 Inchi	Kg.	15 000	15 000	15 000
Semen	Padang	Sak	61 000	62 000	62 000

Sumber/*Source*: Dinas Koperasi dan Usaha Kecil Menengah, Perindustrian dan Perdagangan Kab. Tanah Datar/*Office of Cooperation, Industry and Trading*

## Keuangan Daerah dan Harga

**Tabel 11.4.2 Lanjutan/Continued**  
Table

Jenis Barang <i>Types of Goods</i>	Kualitas <i>Quality</i>	Satuan <i>Units</i>	Juli <i>July</i>	Agt <i>August</i>	Sep <i>Sept</i>
Besi Beton	Ukuran 4,0 mm	Batang	-	-	-
	Ukuran 6,0 mm	Batang	20 000	20 000	20 000
	Ukuran 8,0 mm	Batang	40 000	40 000	40 000
	Ukuran 9,0 mm	Batang	-	-	-
	Ukuran 10,0 mm	Batang	65 000	65 000	65 000
	Ukuran 12,0 mm	Batang	90 000	90 000	90 000
Seng Gelombang BLS	18 - 76 x 1829	Lembar	-	-	-
	20 - 914 x 1820	Lembar	-	-	-
	30 - 914 x 1820	Lembar	-	-	-
Paku Kayu	Ukuran 1 Inchi	Kg.	15 000	15 000	15 000
Semen	Padang	Sak	62 000	62 000	62 000

Sumber/Source: Dinas Koperasi dan Usaha Kecil Menengah, Perindustrian dan Perdagangan Kab. Tanah Datar/Office of Cooperation, Industry and Trading

## Local Finance and Price

**Tabel** 11.4.2 Lanjutan/*Continued*  
Table

Jenis Barang <i>Types of Goods</i>	Kualitas <i>Quality</i>	Satuan <i>Units</i>	Okt <i>Oct</i>	Nov <i>Nov</i>	Des <i>Dec</i>
(1)	(2)	(3)	(4)	(5)	(6)
Besi Beton	Ukuran 4,0 mm	Batang	-	-	-
	Ukuran 6,0 mm	Batang	20 000	20 000	20 000
	Ukuran 8,0 mm	Batang	45 000	45 000	45 000
	Ukuran 9,0 mm	Batang	-	-	-
	Ukuran 10,0 mm	Batang	68 000	68 000	68 000
	Ukuran 12,0 mm	Batang	96 000	96 000	96 000
Seng Gelombang BLS	18 - 76 x 1829	Lembar	-	-	-
	20 - 914 x 1820	Lembar	-	-	-
	30 - 914 x 1820	Lembar	-	-	-
Paku Kayu	Ukuran 1 Inchi	Kg.	15 000	15 000	15 000
Semen	Padang	Sak	62 000	63 000	63 000

Sumber/*Source*: Dinas Koperasi dan Usaha Kecil Menengah, Perindustrian dan Perdagangan Kab. Tanah Datar/*Office of Cooperation, Industry and Trading*

## Keuangan Daerah dan Harga

**Tabel 11.4.3 Rata-Rata Harga Barang Kebutuhan Lainnya (Rp/Satuan) di Kabupaten Tanah Datar, 2018**  
*Table Retail Price of other Commodities in Tanah Datar Regency, 2018*

Jenis Barang Types of Goods	Satuan Units	Jan Jan	Peb Feb	Maret March	Apr April
(1)	(2)	(3)	(4)	(5)	(6)
1. Pupuk Urea	Kg.	-	-	-	-
2. Jagung Pipilan	Kg.	4 500	4 000	4 000	4 000
Tapioka	Kg.	-	-	-	-
3. Ubi Jalar	Kg.	-	-	-	-
Ubi Kayu	Kg.	5 000	5 000	5 000	5 000
4. Sayur-sayuran					
- Kentang	Kg.	12 000	12 000	12 000	12 000
- Kentang Al. Panjang	Kg.	12 000	12 000	12 000	12 000
- Kol	Kg.	4 000	4 000	4 000	4 000
- Wortel	Kg.	12 500	11 500	10 000	10 500
- Cabe Merah Bulat	Kg.	58 750	47 750	50 800	44 500
- Cabe Hijau Bulat	Kg.	40 750	35 000	34 400	32 750
- Bawang Putih	Kg.	20 000	22 000	29 400	34 259
- Bawang Merah	Kg.	26 250	21 000	30 200	35 000
- Tomat	Kg.	7 500	7 000	5 000	5 000
- Buncis	Kg.	7 400	7 000	9 000	6 250
- Sawi	Kg.	4 250	4 000	4 000	4 000
- Kalapa	Butir	4 000	4 000	4 000	4 000
- Kacang Panjang	ikat	3 000	3 000	3 000	3 000
- Terung	Kg.	5 000	5 000	5 000	5 000
- Ketimun	Kg.	5 000	5 000	5 000	5 000
- Toge	Bks.	8 000	8 000	8 000	8 000
5. Lauk Pauk					
- Daging Sapi	Kg.	120 000	120 000	120 000	120 000
- Daging Kerbau	Kg.	120 000	120 000	120 000	120 000
- Daging Ayam	Kg.	65 000	65 000	65 000	65 000
- Telur Itik	Butir	2 325	2 200	2 280	2 000
- Telur Ayam Kampung	Butir	2 000	2 000	2 000	2 000
- Telur Ayam Ras	Butir	1 375	1 400	1 300	1 400
- Tahu	Bungkus	2 000	2 000	2 000	2 500
- Tempe	Bungkus	2 000	2 000	2 000	2 000



## Local Finance and Price

**Tabel** 11.4.3 Lanjutan/*Continued*  
Table

Jenis Barang Types of Goods	Satuan Units	Mei May	Juni June	Juli July	Agts August
(1)	(2)	(7)	(8)	(9)	(10)
1. Pupuk Urea	Kg.	-	-	-	-
2. Jagung Pipilan	Kg.	4 000	4 000	4 000	4 000
Tapioka	Kg.	-	-	-	-
3. Ubi Jalar	Kg.	-	-	-	-
Ubi Kayu	Kg.	5 000	5 000	5 000	5 000
4. Sayur-sayuran					
- Kentang	Kg.	10 000	10 000	10 000	10 000
- Kentang Al. Panjang	Kg.	10 000	10 000	10 000	10 000
- Kol	Kg.	4 000	4 000	5 000	5 000
- Wortel	Kg.	12 750	12 060	12 000	12 750
- Cabe Merah Bulat	Kg.	34 000	26 700	27 250	30 500
- Cabe Hijau Bulat	Kg.	25 500	25 400	24 000	29 500
- Bawang Putih	Kg.	25 250	20 700	21 000	21 000
- Bawang Merah	Kg.	31 750	29 100	26 500	27 250
- Tomat	Kg.	6 250	7 300	10 250	10 000
- Buncis	Kg.	6 500	88 400	10 750	10 750
- Sawi	Kg.	4 750	5 000	5 750	6 000
- Kalapa	Butir	4 750	6 000	5 750	5 000
- Kacang Panjang	ikat	3 000	3 000	3 000	3 000
- Terung	Kg.	5 000	5 000	5 000	5 000
- Ketimun	Kg.	5 000	5 000	6 000	6 000
- Toge	Bks.	10 000	10 000	10 000	10 000
5. Lauk Pauk					
- Daging Sapi	Kg.	120 000	123 500	130 000	120 000
- Daging Kerbau	Kg.	120 000	123 500	130 000	120 000
- Daging Ayam	Kg.	65 000	65 000	63 750	65 000
- Telur Itik	Butir	2 200	2 400	2 875	2 937
- Telur Ayam Kampung	Butir	2 000	2 400	2 500	2 500
- Telur Ayam Ras	Butir	1 400	1 400	1 625	1 650
- Tahu	Bungkus	2 500	2 500	2 500	2 500
- Tempe	Bungkus	2 000	2 000	3 000	3 000

Sumber/*Source*: Dinas Koperasi dan Usaha Kecil Menengah, Perindustrian dan Perdagangan Kab. Tanah Datar/*Office of Cooperation, Industry and Trading*

**Tabel 11.4.3 Lanjutan/Continued**  
Table

Jenis Barang Types of Goods	Satuan Units	Sept Sept	Okt Oct	Nop Nov	Des Dec
(1)	(2)	(11)	(12)	(13)	(14)
1. Pupuk Urea	Kg.	-	-	-	-
2. Jagung Pipilan	Kg.	4 000	4 000	4 000	4 000
Tapioka	Kg.	-	-	-	-
3. Ubi Jalar	Kg.	-	-	-	-
Ubi Kayu	Kg.	5 000	5 000	5 000	5 000
4. Sayur-sayuran					
- Kentang	Kg.	11 000	10 000	11 000	10 000
- Kentang Al. Panjang	Kg.	11 000	10 000	11 000	10 000
- Kol	Kg.	5 000	5 000	6 000	5 000
- Wortel	Kg.	12 000	13 500	14 500	14 000
- Cabe Merah Bulat	Kg.	31 500	41 500	41 000	34 000
- Cabe Hijau Bulat	Kg.	28 500	31 250	32 000	24 000
- Bawang Putih	Kg.	22 000	20 500	17 500	20 000
- Bawang Merah	Kg.	18 750	15 750	20 500	26 500
- Tomat	Kg.	7 250	8 500	9 500	9 500
- Buncis	Kg.	5 750	7 000	8 000	7 500
- Sawi	Kg.	5 250	5 000	6 000	5 000
- Kalapa	Butir	5 000	4 250	4 500	4 000
- Kacang Panjang	ikat	3 000	3 000	3 000	3 000
- Terung	Kg.	5 000	5 000	5 000	5 000
- Ketimun	Kg.	5 000	5 000	6 000	6 000
- Toge	Bks.	10 000	10 000	10 000	10 000
5. Lauk Pauk					
- Daging Sapi	Kg.	120 000	120 000	120 000	120 000
- Daging Kerbau	Kg.	120 000	120 000	120 000	120 000
- Daging Ayam	Kg.	65 000	65 000	45 000	49 500
- Telur Itik	Butir	2 475	2 400	2 500	2 500
- Telur Ayam Kampung	Butir	2 500	2 500	2 500	2 500
- Telur Ayam Ras	Butir	1 375	1 300	1 350	1 400
- Tahu	Bungkus	2 500	2 500	3 000	3 000
- Tempe	Bungkus	3 000	3 000	3 000	3 000

Sumber/Source: Dinas Koperasi dan Usaha Kecil Menengah, Perindustrian dan Perdagangan Kab. Tanah Datar/Office of Cooperation, Industry and Trading

## Local Finance and Price

**Tabel 11.4.4 Rata-Rata Harga Barang Komoditi Ekspor (Rp/Satuan), 2018**  
*Table Retail Price of Export Commodities, 2018*

Jenis Barang <i>Types of Goods</i>	Satuan <i>Units</i>	Jan <i>Jan</i>	Peb <i>Feb</i>	Maret <i>March</i>	Apr <i>April</i>
(1)	(2)	(3)	(4)	(5)	(6)
1. Karet	Kg	-	-	-	-
2. Kopi Robusta	Kg	-	-	-	-
3. Casia Vera A	Kg	38 000	38 000	39 200	40 000
Casia Vera B	Kg	33 500	34 000	33 200	36 000
Casia Vera C	Kg	22 750	23 000	23 000	23 000
4. Biji Pinang	Kg	12 000	10 250	10 800	10 000
5. Garda Munggu	Kg	70 000	66 250	69 000	70 000
6. Kayu Gergajian					
Meranti Balok 6x12	M3	67 500	67 500	67 500	67 500
Banio Balok 6x12	M3	65 000	65 000	65 000	65 000
7. Hasil Kerajinan					
Sapu Ijuk Silungkang	Buah	-	-	-	-
Tikar Pandan Kasar	Lembar	-	-	-	-
Tikar Pandan Kasar	Lembar	-	-	-	-
8. Emas Murni	Gram	-	-	-	-

Sumber/Source: Dinas Koperasi dan Usaha Kecil Menengah, Perindustrian dan Perdagangan Kab. Tanah Datar/Office of Cooperation, Industry and Trading

## Keuangan Daerah dan Harga

**Tabel 11.4.4 Lanjutan/Continued**  
Table

Jenis Barang <i>Types of Goods</i>	Satuan <i>Units</i>	Mei <i>May</i>	Juni <i>June</i>	Juli <i>July</i>	Agustus <i>August</i>
(1)	(2)	(7)	(8)	(9)	(10)
1. Karet	Kg	-	-	-	-
2. Kopi Robusta	Kg	-	-	-	-
3. Casia Vera A	Kg	40 000	40 000	40 000	41 500
Casia Vera B	Kg	35 500	34 000	34 000	36 000
Casia Vera C	Kg	23 000	23 000	23 000	23 000
4. Biji Pinang	Kg	10 000	10 000	10 000	11 500
5. Garda Munggu	Kg	70 000	70 000	70 000	62 000
6. Kayu Gergajian					
Meranti Balok 6x12	M3	67 500	67 500	67 500	67 500
Banio Balok 6x12	M3	65 000	65 000	65 000	65 000
7. Hasil Kerajinan					
Sapu Ijuk Silungkang	Buah	-	-	-	-
Tikar Pandan Kasar	Lembar	-	-	-	-
Tikar Pandan Kasar	Lembar	-	-	-	-
8. Emas Murni	Gram	-	-	-	-

Sumber/Source: Dinas Koperasi dan Usaha Kecil Menengah, Perindustrian dan Perdagangan Kab. Tanah Datar/Office of Cooperation, Industry and Trading

## Local Finance and Price

**Tabel** 11.4.4 Lanjutan/*Continued*  
Table

Jenis Barang <i>Types of Goods</i>	Satuan <i>Units</i>	Sept <i>Sept</i>	Okt <i>Oct</i>	Nop <i>Nov</i>	Des <i>Dec</i>
(1)	(2)	(11)	(12)	(13)	(14)
1. Karet	Kg	-	-	-	-
2. Kopi Robusta	Kg	-	-	-	-
3. Casia Vera A	Kg	47 250	54 000	53 000	53 000
Casia Vera B	Kg	39 500	41 000	38 000	38 000
Casia Vera C	Kg	27 000	30 000	28 000	28 000
4. Biji Pinang	Kg	8 000	9 500	11 000	11 000
5. Garda Munggu	Kg	62 000	75 500	60 000	60 000
6. Kayu Gergajian					
Meranti Balok 6x12	M3	67 500	67 500	67 500	67 500
Banio Balok 6x12	M3	65 000	65 000	65 000	65 000
7. Hasil Kerajinan					
Sapu Ijuk Silungkang	Buah	-	-	-	-
Tikar Pandan Kasar	Lembar	-	-	-	-
Tikar Pandan Kasar	Lembar	-	-	-	-
8. Emas Murni	Gram	-	-	-	-

Sumber/*Source*: Dinas Koperasi dan Usaha Kecil Menengah, Perindustrian dan Perdagangan Kab. Tanah Datar/*Office of Cooperation, Industry and Trading*

Jumlah Penduduk terbanyak  
ke - 8 se Sumbar

347.407 jiwa

18,48 ribu jiwa

Jumlah Penduduk Miskin terbanyak  
ke - 10 se Sumbar

Peringkat IPM  
ke - 9 se Sumbar

71,25

69.38

Usia Harapan Hidup

Pengeluaran /kapita 10.417



### 12.1 Perbandingan Antar Kabupaten/Kota

Pada tahun 2018 Tanah Datar memiliki jumlah penduduk terbanyak ke-8 di Sumatera Barat yaitu sebanyak 347.407 jiwa. Daerah yang paling banyak penduduknya di Sumatera Barat adalah Kota Padang. Sedangkan daerah yang paling sedikit penduduknya adalah Kota Padang Panjang yaitu sebesar 52,99 ribu jiwa.

Kabupaten Tanah Datar memiliki jumlah penduduk miskin terbanyak ke-10 di Sumatera Barat yaitu sebanyak 18,48 ribu jiwa. Daerah yang paling banyak penduduk miskinnya adalah Kota Padang. Sedangkan yang paling sedikit penduduk miskinnya adalah Kota Sawahlunto. Daerah yang memiliki nilai IPM tertinggi di Sumatera Barat adalah Kota Padang yaitu sebesar 82,25. Nilai IPM terendah di Sumatera Barat adalah Kep. Mentawai yaitu sebesar 60,28. Nilai IPM Kabupaten Tanah Datar berada di peringkat ke-9 yaitu sebesar 71,25.

### 12.1 Regency/Municipal Comparison

*With the total population of 347,407, Tanah Datar Regency ranked the 8th largest population in Sumatera Barat Province. The city of Padang is the most population region whereas the city of Padang Panjang has the smallest population among any other region in Sumatera Barat Province.*

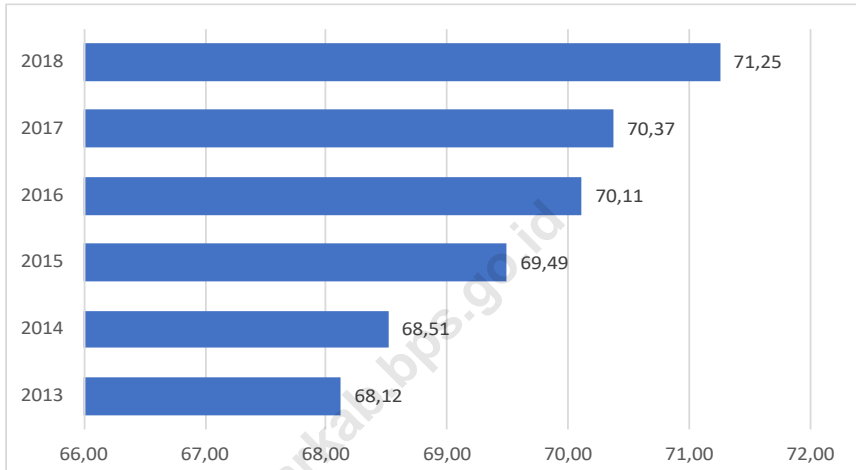
*Total of population below the poverty line in Tanah Datar Regency is 18,47 thousand peoples, Tanah Datar Regency ranked 9th largest population under poverty line in Sumatera Barat Province. The city of Padang is the most population region whereas the city of Sawahlunto has the smallest population under poverty line among any other region in Sumatera Barat Province. The human development index of the city of Padang has been the highest, reaching 82.25. Kep. Mentawai on the other hand, has the lowest human development index with only 60.28. Whereas the human development index of Tanah Datar Regency is 71.25, Tanah Datar Regency ranked 9th highest human development index in Sumatera Barat Province.*





## Perbandingan Antar Kabupaten/Kota

**Gambar 12.1.** Indeks Pembangunan Manusia (IPM) Kabupaten Tanah Datar/  
Kota, 2013-2018  
*Pictures*  
*Human Development Index of Tanah Datar Regency/City, 2013-2018*



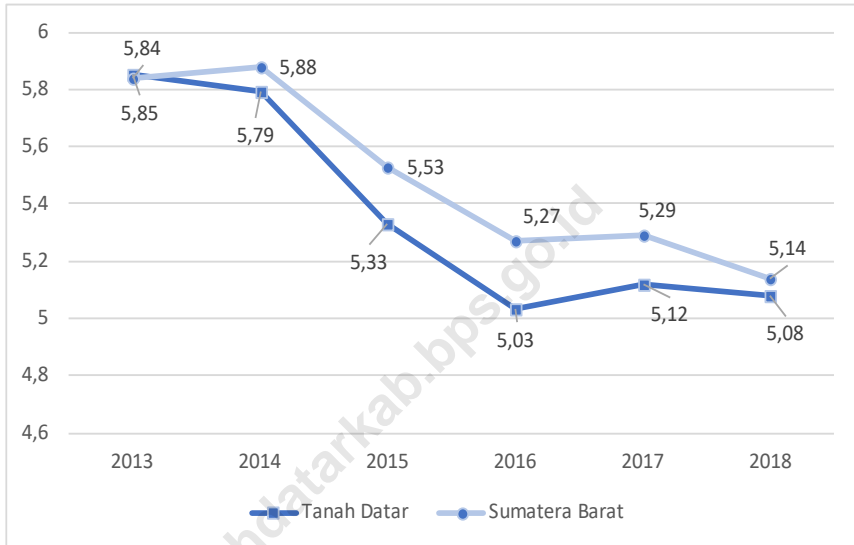
Sumber/Source: BPS Provinsi Sumatera Barat/BPS-Statistics of Sumatera Barat Province

## Regency/Municipality Comparison

### **Gambar** 12.2. Laju Pertumbuhan PDRB Menurut Harga Konstan di Kabupaten Tanah Datar dan Sumatera Barat 2013-2018

Pictures

*Growth Rate of Gross Regional Domestic Product at Constant in Tanah Datar Regency and Sumatera Barat Province, 2013-2018*



Sumber/Source: BPS Provinsi Sumatera Barat/BPS-Statistics of Sumatera Barat Province

## Perbandingan Antar Kabupaten/Kota

**Tabel 12.1** Angka IPM Menurut Kabupaten / Kota, 2018  
*Table* Number of IPM by Subdistrict / City, 2018

Kab /Kota <i>Regency / Municipality</i>	Usia Harapan Hidup <i>Life expectancy</i>	Harapan Lama Sekolah <i>Expected Years of Schooling</i>	Rata-rata Lama Sekolah <i>Mean Year School</i>	Pengeluaran per Kapita <i>Expenditure per capita</i>	IPM <i>HDI</i>
(1)	(2)	(3)	(4)	(5)	(6)
<b>Kabupaten / Regency</b>					
1. Kep. Mentawai	64,49	12,39	6,95	6 211	60,28
2. Pesisir Selatan	70,45	13,30	8,14	9 089	69,40
3. Solok	67,95	13,02	7,84	10 035	68,60
4. Sijunjung	65,69	12,35	7,77	10 277	66,97
5. Tanah Datar	69,38	13,88	8,44	10 417	71,25
6. Padang Pariaman	68,23	13,57	7,50	10 919	69,71
7. Agam	71,83	13,85	8,69	9 489	71,70
8. Lima Puluh Kota	69,47	13,27	7,97	9 500	69,17
9. Pasaman	66,82	12,78	7,66	8 238	65,60
10. Solok Selatan	67,21	12,69	8,15	10 199	68,45
11. Dhamasraya	70,73	12,41	8,25	11 189	70,86
12. Pasaman Barat	67,37	13,22	7,86	8 979	67,43
<b>Kota / Municipality</b>					
71. Padang	73,35	16,50	11,33	14 312	82,25
72. Solok	73,14	14,30	11,01	11 968	77,89
73. Sawahlunto	69,59	13,15	9,94	9 765	71,72
74. Padang Panjang	72,58	15,04	11,44	10 440	77,30
75. Bukittinggi	73,91	14,95	11,31	13 035	80,11
76. Payakumbuh	73,33	14,24	10,46	13 114	78,23
77. Pariaman	69,87	14,52	10,36	12 611	76,26
<b>SUMATERA BARAT</b>	69,01	13,95	8,76	10 638	71,73

Sumber/Source: BPS Provinsi Sumatera Barat/BPS-Statistics of Sumatera Barat Province

## Regency/Municipality Comparison

**Tabel 12.2** Jumlah Penduduk Beberapa Kab / Kota di Sumatera Barat (ribuan),  
Table 2014-2018

*Estimate Population by Regency/Municipality in Sumatera Barat  
(thousand), 2014-2018*

Kab /Kota Regency / Municipality		2014	2015	2016	2017	2018
(1)		(2)	(3)	(4)	(5)	(6)
<b>Kabupaten / Regency</b>						
1.	Kep. Mentawai	83,6	85,3	87,0	88,7	90,37
2.	Pesisir Selatan	446,5	450,2	453,8	457,3	460,72
3.	Solok	361,1	363,7	366,2	368,7	371,11
4.	Sijunjung	218,6	222,5	226,3	230,1	233,81
5.	Tanah Datar	343,9	344,8	345,7	346,6	347,41
6.	Padang Pariaman	403,5	406,1	408,6	411,0	413,27
7.	Agam	473,0	476,9	480,7	484,3	487,92
8.	Lima Puluh Kota	365,4	369,0	372,6	376,1	379,51
9.	Pasaman	266,9	269,9	272,8	275,7	278,48
10.	Solok Selatan	157,0	159,8	162,7	165,6	168,41
11.	Dharmasraya	217,0	223,1	229,3	235,5	241,57
12.	Pasaman Barat	401,6	410,3	418,8	427,3	435,61
<b>Kota / Municipality</b>						
71.	Padang	889,6	902,4	915,0	927,0	939,11
72.	Solok	64,8	66,1	67,3	68,6	69,78
73.	Sawahlunto	59,6	60,2	60,8	61,4	61,90
74.	Padang Panjang	50,2	50,9	51,7	52,4	52,99
75.	Bukittinggi	120,5	122,6	124,7	126,8	128,78
76.	Payakumbuh	125,7	127,8	129,8	131,8	133,70
77.	Pariaman	83,6	84,7	85,7	86,6	87,63
<b>SUMATERA BARAT</b>		<b>5 132,10</b>	<b>5 196,3</b>	<b>5 259,5</b>	<b>5 321,5</b>	<b>5 382,08</b>

Sumber/Source: BPS Provinsi Sumatera Barat/BPS-Statistics of Sumatera Barat Province

## Perbandingan Antar Kabupaten/Kota

**Tabel 12.3** Laju Pertumbuhan PDRB Harga Konstan 2010 Menurut Lapangan Usaha per Kab/Kota di Sumatera Barat (persen), 2014-2018  
*Growth Rate of Gross Regional Domestic Product at 2010 Constant Market Prices by Regency/City in Sumatera Barat, 2014-2018*

Kab /Kota Regency / Municipality		2014	2015	2016	2017	2018
(1)		(2)	(3)	(4)	(5)	(6)
<b>Kabupaten / Regency</b>						
1.	Kep. Mentawai	5,57	5,20	5,02	5,13	4,92
2.	Pesisir Selatan	5,80	5,73	5,33	5,42	5,36
3.	Solok	5,79	5,44	5,31	5,33	5,23
4.	Sijunjung	6,02	5,69	5,26	5,27	5,10
5.	Tanah Datar	5,79	5,33	5,03	5,12	5,08
6.	Padang Pariaman	6,05	6,14	5,52	5,59	5,47
7.	Agam	5,92	5,52	5,41	5,43	5,27
8.	Lima Puluh Kota	5,98	5,61	5,32	5,34	5,26
9.	Pasaman	5,87	5,34	5,07	5,09	5,01
10.	Solok Selatan	5,90	5,35	5,12	5,15	5,04
11.	Dharmasraya	6,34	5,75	5,42	5,45	5,32
12.	Pasaman Barat	6,04	5,70	5,33	5,35	5,25
<b>Kota / Municipality</b>						
71.	Padang	6,46	6,41	6,22	6,23	6,09
72.	Solok	6,01	5,97	5,76	5,78	5,69
73.	Sawahlunto	6,08	6,03	5,73	5,75	5,54
74.	Padang Panjang	6,08	5,91	5,80	5,81	5,74
75.	Bukittinggi	6,20	6,14	6,05	6,08	6,03
76.	Payakumbuh	6,47	6,19	6,09	6,12	6,02
77.	Pariaman	5,99	5,79	5,59	5,62	5,51
<b>SUMATERA BARAT</b>		<b>5,88</b>	<b>5,53</b>	<b>5,27</b>	<b>5,29</b>	<b>5,14</b>

Sumber/Source: BPS Provinsi Sumatera Barat/BPS-Statistics of Sumatera Barat Province

## Regency/Municipality Comparison

**Tabel 12.4 Penduduk Miskin Menurut Kab/Kota di Sumatera Barat (Ribuan), 2014-2018**

*Number of Population Below The Poverty Line by Regency/Municipality in Sumatera Barat Province (Thousand), 2014-2018*

Kab /Kota Regency / Municipality		2014	2015	2016	2017	2018
(1)		(2)	(3)	(4)	(5)	(6)
<b>Kabupaten / Regency</b>						
1.	Kep. Mentawai	12,58	13,16	13,09	12,95	12,99
2.	Pesisir Selatan	35,02	38,13	35,86	35,53	34,92
3.	Solok	34,48	36,42	34,06	33,33	32,89
4.	Sijunjung	17,00	17,52	17,12	16,83	16,55
5.	Tanah Datar	18,22	20,05	19,63	19,27	18,48
6.	Padang Pariaman	33,92	35,87	36,34	34,70	33,20
7.	Agam	33,28	36,06	37,55	36,57	32,92
8.	Lima Puluh Kota	27,42	28,76	28,57	26,93	26,47
9.	Pasaman	20,33	21,88	20,83	20,38	20,31
10.	Solok Selatan	11,56	11,95	11,91	11,89	11,85
11.	Dharmasraya	15,22	15,89	16,24	15,63	15,42
12.	Pasaman Barat	28,59	32,34	30,76	30,84	31,83
<b>Kota / Municipality</b>						
71.	Padang	40,70	44,43	42,56	43,75	44,04
72.	Solok	2,71	2,72	2,59	2,50	2,29
73.	Sawahlunto	1,34	1,34	1,34	1,23	1,48
74.	Padang Panjang	3,23	3,44	3,47	3,22	3,11
75.	Bukittinggi	6,00	6,54	6,81	6,75	6,32
76.	Payakumbuh	8,84	8,51	8,35	7,72	7,69
77.	Pariaman	4,30	4,58	4,47	4,49	4,40
<b>SUMATERA BARAT</b>		<b>354,74</b>	<b>379,59</b>	<b>371,55</b>	<b>364,51</b>	<b>357,13</b>

Sumber/Source: BPS Provinsi Sumatera Barat/BPS-Statistics of Sumatera Barat Province

## Perbandingan Antar Kabupaten/Kota

**Tabel 12.5** Indeks Pembangunan Manusia (IPM) Menurut Kab/Kota di Sumatera Barat, 2014-2018  
*Human Development Index by Regency/Municipality in Sumatera Barat, 2014-2018*

Kab /Kota Regency / Municipality		2014	2015	2016	2017	2018
(1)		(2)	(3)	(4)	(5)	(6)
<b>Kabupaten / Regency</b>						
1.	Kep. Mentawai	56,73	57,41	58,27	59,25	60,28
2.	Pesisir Selatan	67,75	68,07	68,39	68,74	69,40
3.	Solok	66,44	67,12	67,67	67,86	68,60
4.	Sijunjung	64,95	65,30	66,01	66,60	66,97
5.	Tanah Datar	68,51	69,49	70,11	70,37	71,25
6.	Padang Pariaman	67,56	68,04	68,44	68,9	69,71
7.	Agam	69,32	69,84	70,36	71,10	71,70
8.	Lima Puluh Kota	66,78	67,65	68,37	68,69	69,17
9.	Pasaman	63,33	64,01	64,57	64,94	65,60
10.	Solok Selatan	66,29	67,09	67,47	67,81	68,45
11.	Dharmasraya	69,27	69,84	70,25	70,40	70,86
12.	Pasaman Barat	64,56	65,26	66,03	66,83	67,43
<b>Kota / Municipality</b>						
71.	Padang	79,83	80,36	81,06	81,58	82,25
72.	Solok	76,20	76,83	77,07	77,44	77,89
73.	Sawahlunto	69,61	69,87	70,67	71,13	71,72
74.	Padang Panjang	75,05	75,98	76,50	77,01	77,30
75.	Bukittinggi	78,02	78,72	79,11	79,80	80,11
76.	Payakumbuh	76,49	77,42	77,56	77,91	78,23
77.	Pariaman	74,66	74,98	75,44	75,71	76,26
<b>SUMATERA BARAT</b>		<b>69,36</b>	<b>69,98</b>	<b>70,73</b>	<b>71,24</b>	<b>71,73</b>

Sumber/Source: BPS Provinsi Sumatera Barat/BPS-Statistics of Sumatera Barat Province



## Regency/Municipality Comparison

**Tabel 12.6 Angka Harapan Hidup (AHH) Menurut Kab/Kota di Sumatera Barat, 2014-2018**  
*Life Expectancy at Birth /Municipality in Sumatera Barat, 2014-2018*

Kab /Kota Regency / Municipality		2014	2015	2016	2017	2018
(1)		(2)	(3)	(4)	(5)	(6)
<b>Kabupaten / Regency</b>						
1.	Kep. Mentawai	63,55	64,05	64,36	64,37	64,49
2.	Pesisir Selatan	69,46	69,96	70,11	70,23	70,45
3.	Solok	66,95	67,35	67,50	67,65	67,95
4.	Sijunjung	64,72	65,22	65,33	65,44	65,69
5.	Tanah Datar	68,35	68,75	68,93	69,11	69,38
6.	Padang Pariaman	67,24	67,64	67,80	67,96	68,23
7.	Agam	70,80	71,30	71,44	71,57	71,83
8.	Lima Puluh Kota	69,22	69,23	69,27	69,31	69,47
9.	Pasaman	65,76	66,26	66,40	66,54	66,82
10.	Solok Selatan	66,04	66,64	66,78	66,92	67,21
11.	Dharmasraya	69,76	70,16	70,30	70,44	70,73
12.	Pasaman Barat	66,93	67,03	67,09	67,15	67,37
<b>Kota / Municipality</b>						
71.	Padang	73,18	73,19	73,19	73,20	73,35
72.	Solok	72,34	72,74	72,83	72,92	73,14
73.	Sawahlunto	69,17	69,27	69,33	69,39	69,59
74.	Padang Panjang	72,44	72,45	72,45	72,46	72,58
75.	Bukittinggi	73,12	73,52	73,60	73,69	73,91
76.	Payakumbuh	72,43	72,93	73,03	73,13	73,33
77.	Pariaman	69,49	69,59	69,63	69,67	69,87
<b>SUMATERA BARAT</b>		<b>68,32</b>	<b>68,66</b>	<b>68,73</b>	<b>68,78</b>	<b>69,01</b>

Sumber/Source: BPS Provinsi Sumatera Barat/BPS-Statistics of Sumatera Barat Province

## Perbandingan Antar Kabupaten/Kota

**Tabel 12.7** Angka Harapan Lama Sekolah Menurut Kab/Kota di Sumatera Barat, 2014-2018  
*Expected Years of Schooling /Municipality in Sumatera Barat, 2014-2018*

Kab /Kota Regency / Municipality		2014	2015	2016	2017	2018
(1)		(2)	(3)	(4)	(5)	(6)
<b>Kabupaten / Regency</b>						
1.	Kep. Mentawai	11,35	11,48	11,74	12,07	12,39
2.	Pesisir Selatan	13,02	13,04	13,05	13,06	13,30
3.	Solok	12,53	12,88	13,00	13,01	13,02
4.	Sijunjung	11,91	11,94	12,27	12,34	12,35
5.	Tanah Datar	12,82	13,35	13,46	13,59	13,88
6.	Padang Pariaman	13,54	13,54	13,55	13,56	13,57
7.	Agam	13,58	13,59	13,73	13,94	13,85
8.	Lima Puluh Kota	12,41	12,76	13,25	13,26	13,27
9.	Pasaman	12,69	12,70	12,71	12,72	12,78
10.	Solok Selatan	12,15	12,37	12,51	12,68	12,69
11.	Dharmasraya	12,19	12,36	12,39	12,40	12,41
12.	Pasaman Barat	12,29	12,30	12,67	13,06	13,22
<b>Kota / Municipality</b>						
71.	Padang	15,20	15,60	15,87	16,15	16,50
72.	Solok	14,26	14,27	14,28	14,29	14,30
73.	Sawahlunto	12,68	12,69	13,05	13,14	13,15
74.	Padang Panjang	14,73	15,01	15,02	15,03	15,04
75.	Bukittinggi	14,65	14,92	14,93	14,94	14,95
76.	Payakumbuh	14,18	14,21	14,22	14,23	14,24
77.	Pariaman	14,48	14,49	14,50	14,51	14,52
<b>SUMATERA BARAT</b>		<b>13,48</b>	<b>13,60</b>	<b>13,79</b>	<b>13,94</b>	<b>13,95</b>

Sumber/Source: BPS Provinsi Sumatera Barat/BPS-Statistics of Sumatera Barat Province

## Regency/Municipality Comparison

**Tabel 12.8 Rata-Rata Lama Sekolah Menurut Kab/Kota di Sumatera Barat, 2014-2018**  
*Table Mean Year of Schooling /Municipality in Sumatera Barat, 2014-2018*

Kab /Kota Regency / Municipality		2014	2015	2016	2017	2018
(1)		(2)	(3)	(4)	(5)	(6)
<b>Kabupaten / Regency</b>						
1.	Kep. Mentawai	6,19	6,27	6,52	6,69	6,95
2.	Pesisir Selatan	8,10	8,11	8,12	8,13	8,14
3.	Solok	7,56	7,57	7,58	7,60	7,84
4.	Sijunjung	7,32	7,33	7,50	7,72	7,77
5.	Tanah Datar	7,80	7,93	8,12	8,14	8,44
6.	Padang Pariaman	6,88	6,89	7,00	7,21	7,50
7.	Agam	8,10	8,17	8,18	8,39	8,69
8.	Lima Puluh Kota	7,59	7,91	7,92	7,96	7,97
9.	Pasaman	7,62	7,63	7,64	7,65	7,66
10.	Solok Selatan	7,97	7,98	7,99	8,00	8,15
11.	Dharmasraya	7,99	8,03	8,23	8,24	8,25
12.	Pasaman Barat	7,53	7,83	7,84	7,85	7,86
<b>Kota / Municipality</b>						
71.	Padang	10,93	10,97	11,24	11,32	11,33
72.	Solok	10,75	10,77	10,79	10,95	11,01
73.	Sawahlunto	9,65	9,66	9,92	9,93	9,94
74.	Padang Panjang	10,79	11,09	11,42	11,43	11,44
75.	Bukittinggi	10,71	10,79	10,98	11,30	11,31
76.	Payakumbuh	9,96	10,29	10,30	10,45	10,46
77.	Pariaman	9,94	9,96	10,09	10,1	10,36
<b>SUMATERA BARAT</b>		8,29	8,42	8,59	8,72	8,76

Sumber/Source: BPS Provinsi Sumatera Barat/BPS-Statistics of Sumatera Barat Province

## Perbandingan Antar Kabupaten/Kota

**Tabel 12.9** Pengeluaran Rata-rata Perkapita Sebulan di Sumatera Barat, 2014-2018  
*Table*

*Average Expenditure Per Capita Per Month by Regency/Municipality in Sumatera Barat, 2014-2018*

Kab /Kota <i>Regency / Municipality</i>		2014	2015	2016	2017	2018
(1)		(2)	(3)	(4)	(5)	(6)
<b>Kabupaten / Regency</b>						
1.	Kep. Mentawai	5 566,20	5 684,03	5 771,00	6 010,00	6 211,00
2.	Pesisir Selatan	8 367,94	8 411,62	8 605,00	8 819,00	9 089,00
3.	Solok	9 228,11	9 334,02	9 664,00	9 743,00	10 035,00
4.	Sijunjung	9 726,20	9 796,24	9 895,00	10 093,00	10 277,00
5.	Tanah Datar	10 013,56	10 102,81	10 296,00	10 331,00	10 417,00
6.	Padang Pariaman	9 990,33	10 260,21	10 455,00	10 579,00	10 919,00
7.	Agam	8 691,87	8 858,81	9 111,00	9 388,00	9 489,00
8.	Lima Puluh Kota	8 672,25	8 773,78	8 936,00	9 151,00	9 500,00
9.	Pasaman	7 057,66	7 340,14	7 678,00	7 882,00	8 238,00
10.	Solok Selatan	9 389,61	9 652,54	9 802,00	9 891,00	10 199,000
11.	Dharmasraya	10 550,03	10 713,04	10 781,00	10 851,00	11 189,00
12.	Pasaman Barat	7 897,14	8 108,71	8 393,00	8 704,00	8 979,00
<b>Kota / Municipality</b>						
71.	Padang	13 387,11	13 521,96	13 721,00	13 957,00	14 312,00
72.	Solok	10 926,55	11 350,00	11 519,00	11 673,00	11 968,00
73.	Sawahlunto	8 780,04	8 931,17	9 051,00	9 343,00	9 765,00
74.	Padang Panjang	9 369,25	9 670,28	9 804,00	10 240,00	10 440,00
75.	Bukittinggi	12 136,88	12 330,37	12 475,00	12 816,00	13 035,00
76.	Payakumbuh	12 295,99	12 621,68	12 705,00	12 858,00	13 114,00
77.	Pariaman	11 540,96	11 814,45	12 141,00	12 425,00	12 611,00
<b>SUMATERA BARAT</b>		<b>9 620,73</b>	<b>9 803,74</b>	<b>10 126,00</b>	<b>10 306,00</b>	<b>10 638,00</b>

Sumber/Source: BPS Provinsi Sumatera Barat/BPS-Statistics of Sumatera Barat Province

# DATA

## MENCERDASKAN BANGSA

— *Enlighten The Nation* —



**BADAN PUSAT STATISTIK  
KABUPATEN TANAH DATAR**  
*BPS-Statistics of Tanah Datar Regency*

Jl.Imam Bonjol No.17 Batusangkar 27213

Telp.(0752)71598. Fax (0752)72593

Homepage : <http://tanahdatarkab.bps.go.id> Email : [bps1305@bps.go.id](mailto:bps1305@bps.go.id)



9 772548 785008