

# KABUPATEN SIJUNJUNG DALAM ANGKA

*Sijunjung Regency in Figures*

2019



**BADAN PUSAT STATISTIK  
KABUPATEN SIJUNJUNG**  
*BPS-Statistics of Sijunjung Regency*

# KABUPATEN SIJUNJUNG DALAM ANGKA

*Sijunjung Regency in Figures*

2019



**Kabupaten Sijunjung Dalam Angka**  
***Sijunjung Regency in Figures***  
**2019**

ISSN: 0215-370X

No. Publikasi/*Publication Number*: 13040.1901

Katalog/*Catalog*: 1102001.1304

Ukuran Buku/*Book Size*: 14,8 cm x 21 cm

Jumlah Halaman/*Number of Pages*: xxxviii + 417 halaman /pages

Naskah/*Manuscript*:

Badan Pusat Statistik Kabupaten Sijunjung

*BPS-Statistics of Sijunjung Regency*

Penyunting/*Editor*:

Badan Pusat Statistik Kabupaten Sijunjung

*BPS-Statistics of Sijunjung Regency*

Desain Kover oleh/*Cover Designed by*:

Badan Pusat Statistik Kabupaten Sijunjung

*BPS-Statistics of Sijunjung Regency*

Ilustrasi Kover/*Cover Illustration*:

Kantor DPRD Kabupaten Sijunjung/*Local Council of Sijunjung Regency*

Penerbit/*Published by*:

© BPS Kabupaten Sijunjung/*BPS-Statistics of Sijunjung Regency*

Pencetak/*Printed by*:

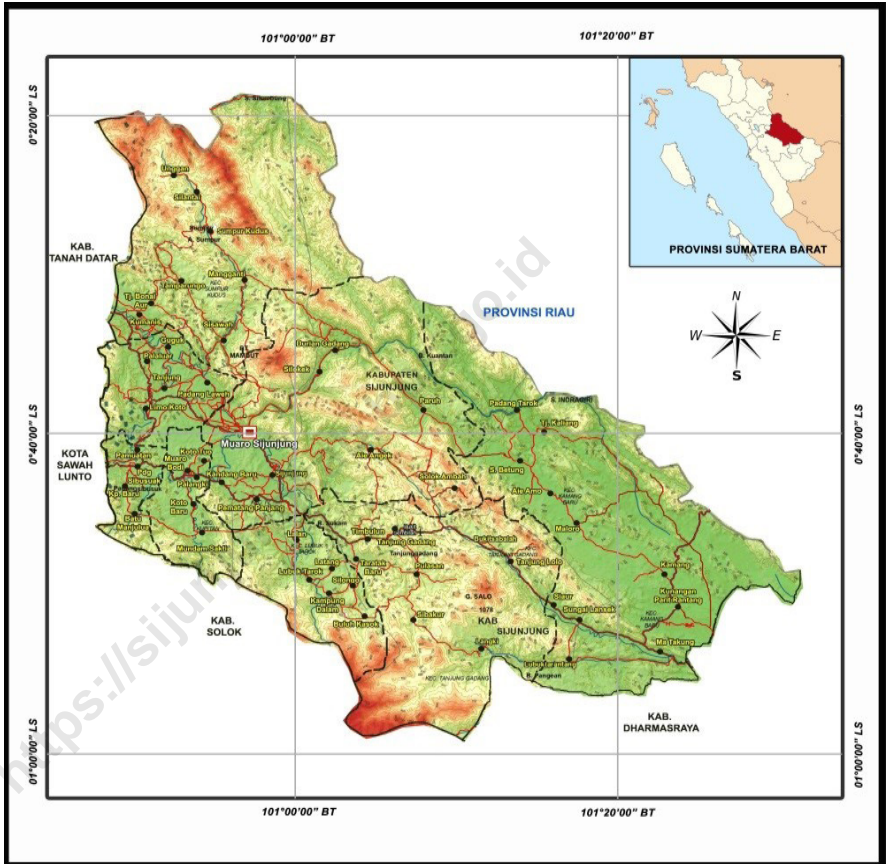
Percetakan Jaya

Dilarang mengumumkan, mendistribusikan, mengomunikasikan, dan/atau menggandakan sebagian atau seluruh isi buku ini untuk tujuan komersial tanpa izin tertulis dari Badan Pusat Statistik Kabupaten Sijunjung

*Prohibited to announce, distribute, communicate, and/or copy part or all of this book for commercial purpose without permission from BPS-Statistics of Sijunjung Regency*

# PETA WILAYAH KABUPATEN SIJUNJUNG

## MAP OF SIJUNJUNG REGENCY





**KEPALA BPS KABUPATEN SIJUNJUNG**  
**CHIEF STATISTICIAN OF SIJUNJUNG REGENCY**



**Ir. Mukhdam**





## KATA PENGANTAR

Kabupaten Sijunjung Dalam Angka 2019 merupakan publikasi tahunan yang diterbitkan oleh BPS Kabupaten Sijunjung. Disadari bahwa publikasi ini belum sepenuhnya memenuhi harapan pihak pemakai data khususnya para perencana, namun diharapkan dapat membantu melengkapi penyusunan rencana pembangunan di Kabupaten Sijunjung.

Publikasi ini dapat terwujud berkat kerja sama dan bantuan dari berbagai pihak baik instansi pemerintah maupun swasta. Kepada semua pihak yang telah memberikan bantuan disampaikan penghargaan dan terima kasih yang sebesar-besarnya.

Publikasi ini kami siapkan dengan sebaik-baiknya, namun demikian untuk perbaikan publikasi ini, tanggapan dan saran yang bersifat konstruktif dari para pemakai sangat diharapkan.

Muaro Sijunjung, Agustus 2019

Kepala BPS  
Kabupaten Sijunjung



**Ir. Mukhdam**





## **PREFACE**

*Sijunjung Regency in figures 2019 is an annual publication written by BPS-Statistics of Sijunjung Regency. Honestly, this publication has not perfect yet and has not filled the user's hope, especially for the planners yet, but hopefully it can help to equip compilation of development planning in this regency.*

*This comprehensive publication has been made possible with the assistance and contribution from several governmental institutions and private organizations. To all parties who have been involved in the preparation of this publication, I would like to express my sincerest appreciation and gratitude.*

*Comments and constructive suggestions for the improvement of this publication are always welcome.*

*Muaro Sijunjung, August 2019*

*Chief Statistician of  
Sijunjung Regency*



**Ir. Mukhdam**

## DAFTAR ISI/CONTENTS

	halaman page
Kata Pengantar/ <i>Preface</i> .....	vii
Daftar Isi/ <i>Contens</i> .....	ix
Daftar Tabel/ <i>List of Table</i> .....	xi
Daftar Gambar/ <i>List of Figure</i> .....	xxxv
Penjelasan Umum/ <i>Explanatory Note</i> .....	xxxvii
1 Geografi dan Iklim/ <i>Geography and Climate</i> .....	1
1.1 Geografi/ <i>Geography</i> .....	13
1.2 Iklim/ <i>Climate</i> .....	19
2 Pemerintahan dan Keuangan Daerah/ <i>Government and Local Finance</i> ....	21
2.1 Wilayah Administratif/ <i>Administrative Area</i> .....	37
2.2 Sumber Daya Manusia/ <i>Human Resources</i> .....	53
2.3 Dewan Perwakilan Rakyat Daerah/ <i>The Regional House Of Representative</i> .....	76
2.4 Keuangan Daerah/ <i>Local Finance</i> .....	88
3 Kependudukan dan Ketenagakerjaan <i>Population and Employment</i> .....	91
3.1 Kependudukan/ <i>Population</i> .....	105
3.2 Ketenagakerjaan/ <i>Employment</i> .....	110
4 Sosial/ <i>Social</i> .....	121
4.1 Pendidikan/ <i>Education</i> .....	147
4.2 Kesehatan/ <i>Health</i> .....	183
4.3 Agama dan Sosial Lainnya/ <i>Religion and Others Social</i> .....	203
4.4 Kriminalitas/ <i>Crime</i> .....	213
4.5 Kemiskinan/ <i>Poverty</i> .....	224
4.6 Pengeluaran Penduduk/ <i>Population Expenditure</i> .....	228
5 Pertanian/ <i>Agriculture</i> .....	231
5.1 Tanaman Pangan/ <i>Food Crops</i> .....	249
5.2 Hortikultura/ <i>Horticulture</i> .....	257
5.3 Perkebunan/ <i>Estate Crops</i> .....	275
5.4 Peternakan/ <i>Livestock</i> .....	280
5.5 Perikanan/ <i>Fishery</i> .....	288
5.6 Kehutanan/ <i>Foresty</i> .....	293
5.7 Alat Pertanian/ <i>Agriculture Tools</i> .....	295

6	Energi dan Industri/ <i>Energy and Industry</i> .....	297
6.1	Energi/ <i>Energy</i> .....	305
6.2	Industri/ <i>Industry</i> .....	308
7	Pariwisata/ <i>Tourism</i> .....	313
8	Sistem Neraca Nasional/ <i>System of National Accounts</i> .....	335
9	Transportasi dan Komunikasi/ <i>Transportation and Communication</i> .....	357
9.1	Transportasi/ <i>Transportation</i> .....	367
9.2	Komunikasi/ <i>Communication</i> .....	371
10	Harga dan Perdagangan/ <i>Prices and Trade</i> .....	377
10.1	Kuangan Daerah/ <i>Local Finance</i> .....	385
10.2	Harga/ <i>Prices</i> .....	389
11	Perbandingan Antar Kabupaten/Kota/ <i>Regency Comparison</i> .....	393

<https://sijunjungkab.bps.go.id>

## Daftar Tabel/ List of Table

	halaman page
<b>1</b>	<b>Geografi dan Iklim/Geography and Climate ..... 1</b>
<b>1.1</b>	<b>Geografi/Geography ..... 13</b>
1.1.1	Luas Daerah Menurut Kecamatan di Kabupaten Sijunjung, 2018 <i>Total Area by Subdistrict in Sijunjung Regency, 2018</i> .....13
1.1.2	Kondisi Geografis Umum Kabupaten Sijunjung, 2018 <i>Sijunjung Regency Geography, 2018</i> .....14
1.1.3	Letak Astronomis Kecamatan-Kecamatan di Kabupaten Sijunjung, 2018 <i>Astronomical Position of Subdistrict in Sijunjung Regency, 2018</i> .....15
1.1.4	Batas-Batas Wilayah Menurut Kecamatan, 2018 <i>District Borders by Subdistrict, 2018</i> .....16
1.1.5	Tinggi Wilayah di Atas Permukaan Laut (DPL) Menurut Kecamatan di Kabupaten Sijunjung, 2018 <i>Height Above Mean Sea Level (AMSL) by Subdistrict in Sijunjung Regency, 2018</i> .....17
1.1.6	Jarak dari Ibukota Kecamatan ke Ibukota Kabupaten di Kabupaten Sijunjung (km), 2018 <i>Distance between Subdistrict Capital and Regency Capital in Sijunjung Regency (km), 2018</i> .....18
1.2	Iklim/Climate .....19
1.2.1	Jumlah Curah Hujan dan Hari Hujan Menurut Bulan di Kabupaten Sijunjung, 2018 <i>Amount of Precipitation and Number of Rainy Days by Month in Sijunjung Regency, 2018</i> .....19
<b>2</b>	<b>Pemerintahan dan Keuangan Daerah/Government and Local Finance..... 21</b>
<b>2.1</b>	<b>Wilayah Administratif/Administrative Area ..... 37</b>
2.1.1	Jumlah Nagari/Desa <sup>1</sup> Menurut Kecamatan di Kabupaten Sijunjung, 2014-2018 <i>Number of Villages<sup>1</sup> by Subdistrict in Sijunjung Regency, 2014-2018</i> .....37
2.1.2	Jumlah Jorong Menurut Kecamatan di Kabupaten Sijunjung, 2014-2018 <i>Number of Jorong by Subdistrict in Sijunjung Regency, 2014-2018</i> .....38
2.1.2	Daftar Nagari dan Jorong di Kecamatan Kamang Baru, 2018 <i>List of Nagari and Jorong in Kamang Baru Subdistrict, 2018</i> .....39

2.1.3	Daftar Nagari dan Jorong di Kecamatan Tanjung Gadang, 2018 <i>List of Nagari and Jorong in Tanjung Gadang Subdistrict, 2018</i> .....	41
2.1.4	Daftar Nagari dan Jorong di Kecamatan Sijunjung, 2018 <i>List of Nagari and Jorong in Sijunjung Subdistrict, 2018</i> .....	43
2.1.5	Daftar Nagari dan Jorong di Kecamatan Lubuk Tarok, 2018 <i>List of Nagari and Jorong in Lubuk Tarok Subdistrict, 2018</i> .....	45
2.1.6	Daftar Nagari dan Jorong di Kecamatan IV Nagari, 2018 <i>List of Nagari and Jorong in IV Nagari Subdistrict, 2018</i> .....	46
2.1.7	Daftar Nagari dan Jorong di Kecamatan Kupitan, 2018 <i>List of Nagari and Jorong in Kupitan Subdistrict, 2018</i> .....	47
2.1.8	Daftar Nagari dan Jorong di Kecamatan Koto VII, 2018 <i>List of Nagari and Jorong in Koto VII Subdistrict, 2018</i> .....	48
2.1.9	Daftar Nagari dan Jorong di Kecamatan Sumpur Kudus, 2018 <i>List of Nagari and Jorong in Sumpur Kudus Subdistrict, 2018</i> .....	50
2.1.10	Daftar Nagari Tertinggal di Kabupaten Sijunjung, 2018 <i>List of Underdeveloped Nagari in Sijunjung Regency, 2018</i> .....	52
<b>2.2</b>	<b>Sumber Daya Manusia/Human Resources</b> .....	<b>53</b>
2.2.1	Jumlah Pegawai Negeri Sipil Menurut Jabatan dan Jenis Kelamin di Kabupaten Sijunjung, 2017 dan 2018 <i>Number of Civil Servants by Occupation and Sex in Sijunjung Regency, 2017 and 2018</i> .....	53
2.2.2	Jumlah Pegawai Negeri Sipil Menurut Tingkat Pendidikan dan Jenis Kelamin di Kabupaten Sijunjung, 2017 dan 2018 <i>Number of Civil Servants by Educational Level and Sex in Sijunjung Regency, 2017 and 2018</i> .....	54
2.2.3	Jumlah Pegawai Negeri Sipil Menurut Tingkat Kepangkatan dan Jenis Kelamin di Kabupaten Sijunjung, 2017 dan 2018 <i>Number of Civil Servants by Hierarchy and Sex in Sijunjung Regency, 2017 and 2018</i> .....	55
2.2.4	Jumlah Pegawai Negeri Sipil Laki-laki di Kabupaten Sijunjung Menurut Dinas/Instansi Pemerintah dan Golongan Kepangkatan, 2018 <i>Number of Civil Servants's Male in Sijunjung Regency by Institution/Office and Rank, 2018</i> .....	56
2.2.5	Jumlah Pegawai Negeri Sipil Perempuan di Kabupaten Sijunjung Menurut Dinas/Instansi Pemerintah dan Golongan Kepangkatan, 2018 <i>Number of Civil Servants's Female in Sijunjung Regency by Institution/Office and Rank, 2018</i> .....	58

2.2.6	Jumlah Pegawai Negeri Sipil (Laki-laki+Perempuan) di Kabupaten Sijunjung Menurut Dinas/Instansi Pemerintah dan Golongan Kepangkatan, 2018 <i>Number of Civil Servants in Sijunjung Regency by Institution/Office and Rank, 2018</i> .....	60
2.2.7	Jumlah Pegawai Negeri Sipil di Kabupaten Sijunjung Menurut Dinas/Instansi Pemerintah, Pendidikan, dan Jenis Kelamin, 2018 <i>Number of Civil Servants's in Sijunjung Regency by Institution/Office, Education, and Sex, 2018</i> .....	62
2.2.8	Banyaknya Pegawai Negeri Sipil di Instansi Vertikal Se Kabupaten Sijunjung Menurut Unit Organisasi>Nama Dinas>Nama Badan dan Jenis Kelamin, 2018 <i>Number of Civil Servants's in Vertical Department of Sijunjung Regency by Placement and Sex, 2018</i> .....	70
2.2.9	Banyaknya Pegawai Negeri Sipil di Instansi Vertikal Se Kabupaten Sijunjung Menurut Golongan Kepangkatan dan Jenis Kelamin, 2018 <i>Number of Civil Servants's in Vertical Department of Sijunjung Regency by Grade and Sex, 2018</i> .....	71
2.2.10	Banyaknya Pegawai Negeri Sipil di Instansi Vertikal Kabupaten Sijunjung Menurut Tingkat Pendidikan dan Jenis Kelamin, 2018 <i>Number of Civil Servant in Vertical Department of Sijunjung Regency by Education and Sex, 2018</i> .....	73
<b>2.3</b>	<b>Dewan Perwakilan Rakyat Daerah/The Regional House of Representative ..</b>	<b>76</b>
2.3.1	Jumlah Anggota Dewan Perwakilan rakyat Daerah Menurut Partai Politik dan Jenis Kelamin di Kabupaten Sijunjung, 2018 <i>Number of Members of Regional House of Representatives by Political Parties and Sex in Sijunjung Regency, 2018</i> .....	76
2.3.2	Komposisi Anggota DPRD Kabupaten Sijunjung Hasil Pemilu Menurut Pendidikan Masa Bakti Tahun 2014-2019, Keadaan Tahun 2018 <i>Composition of Regional Representative Membership by Education Period 2014-2019, Situation in 2018</i> .....	77
2.3.3	Komposisi Anggota DPRD Kabupaten Sijunjung Menurut Umur Masa Bakti Tahun 2014-2019, Keadaan Tahun 2018 <i>Composition of Regional Representative Membership by Education Period 2014-2019, Situation in 2018</i> .....	78
2.3.4	Jumlah Keputusan DPRD Kabupaten Sijunjung Menurut Jenis Keputusan, 2014-2018 <i>Number of Regional Representative Decision of Sijunjung Regency by Type of Decision, 2014-2018</i> .....	79
2.3.5	Daftar Peraturan Daerah (Perda) Sijunjung, 2018 <i>List of Local Rules, 2018</i> .....	80

2.3.6	Daftar Peraturan Bupati (Perbup) Sijunjung, 2018 <i>List of Local Rules, 2018</i> .....	81
<b>2.4</b>	<b>Keuangan Daerah/Local Finance</b> .....	<b>88</b>
2.4.1	Realisasi Pendapatan Pemerintah Kabupaten Sijunjung Menurut Jenis Pendapatan (Ribu Rupiah), 2015-2018 <i>Actual Revenues of Government of Sijunjung Regency by Source of Revenues (Thousand Rupiahs), 2015-2018</i> .....	88
2.4.2	Realisasi Belanja Pemerintah Kabupaten Sijunjung Menurut Jenis Belanja (Ribu Rupiah), 2015-2018 <i>Actual Expenditures of Government of Sijunjung Regency by Kind of Expenditures (Thousand Rupiahs), 2015-2018</i> .....	89
2.4.3	Target dan Realisasi Penerimaan Pajak Bumi dan Bangunan Pemerintah Kabupaten Sijunjung Menurut Kecamatan (Ribu Rupiah), 2018 <i>Target and Actual Revenues of Building and Land Taxes Government of Sijunjung Regency by Subdistrict (Thousand Rupiahs), 2018</i> .....	90
<b>3</b>	<b>Kependudukan dan Ketenagakerjaan/Population and Employment</b> .....	<b>91</b>
<b>3.1</b>	<b>Kependudukan/Population</b> .....	<b>105</b>
3.1.1	Penduduk, Laju Pertumbuhan Penduduk, Distribusi Persentase Penduduk, Kepadatan Penduduk, Rasio Jenis Kelamin Penduduk Menurut Kecamatan di Kabupaten Sijunjung, 2010 dan 2018 <i>Population, Population Growth Rate, Percentage Distribution of Population, Population Density, and Population Sex Ratio by Subdistrict in Sijunjung Regency, 2010 and 2018</i> .....	105
3.1.2	Jumlah Penduduk Menurut Kelompok Umur dan Jenis Kelamin di Kabupaten Sijunjung, 2018 <i>Population by Age Group and Sex in Sijunjung Regency, 2018</i> .....	108
3.1.3	Persentase Penduduk Usia 10 Tahun ke Atas Menurut Status Perkawinan dan Kelompok Umur di Kabupaten Sijunjung, 2018 <i>Percentage of Population Age 10 Years and Over According to Marital Status and Age Group in Sijunjung Regency, 2018</i> .....	109
<b>3.2</b>	<b>Ketenagakerjaan/Employment</b> .....	<b>110</b>
3.2.1	Jumlah Penduduk Berumur 15 Tahun ke Atas Menurut Jenis Kegiatan Selama Minggu yang Lalu dan Jenis Kelamin di Kabupaten Sijunjung (Orang), 2018 Minggu yang Lalu dan Jenis Kelamin di Kabupaten Sijunjung (Orang), 2017 <i>Population Aged 15 Years and Over by Type of Activity During The Previous Week and Sex in Sijunjung Regency (People), 2018</i> .....	110

3.2.2	Jumlah Penduduk Berumur 15 Tahun ke Atas Menurut Pendidikan Tertinggi yang Ditamatkan dan Jenis Kegiatan Selama Seminggu yang Lalu di Kabupaten Sijunjung (Orang), 2018 <i>Population Aged 15 Years and Over by Educational Attainment and Type of Activity During the Previous Week in Sijunjung Regency (People), 2018.....</i>	111
3.2.3	Jumlah Penduduk Berumur 15 Tahun ke Atas yang Bekerja Selama Seminggu yang Lalu Menurut Kelompok Umur dan Jenis Kelamin di Kabupaten Sijunjung (Orang), 2018 <i>Population Aged 15 Years and Over Who Worked During the Previous Week by Age Group and Sex in Sijunjung Regency (People), 2018 .....</i>	112
3.2.4	Jumlah Penduduk Berumur 15 Tahun ke Atas yang Bekerja Selama Seminggu yang Lalu Menurut Lapangan Pekerjaan Utama dan Jenis Kelamin di Kabupaten Sijunjung (Orang), 2018 <i>Population Aged 15 Years and Over Who Worked During the Previous Week by Main Industry and Sex in Sijunjung Regency (People), 2018 .....</i>	113
3.2.5	Jumlah Penduduk Berumur 15 Tahun ke Atas yang Bekerja Selama Seminggu yang Lalu Menurut Jumlah Jam Kerja Seluruhnya dan Jenis Kelamin di Kabupaten Sijunjung (Orang), 2018 <i>Population Aged 15 Years and Over Who Worked During the Previous Week by Total Working Hours and Sex in Sijunjung Regency (People), 2018.....</i>	114
3.2.6	Jumlah Penduduk Berumur 15 Tahun ke Atas yang Bekerja Selama Seminggu yang Lalu Menurut Jumlah Jam Kerja Pada Pekerjaan Utama dan Jenis Kelamin di Kabupaten Sijunjung (Orang), 2018 <i>Population Aged 15 Years and Over Who Worked During the Previous Week by Number of Working Hours on Main Industry and Sex in Sijunjung Regency (People), 2018 .....</i>	115
3.2.7	Jumlah Penduduk Berumur 15 Tahun ke Atas yang Bekerja Selama Seminggu yang Lalu Menurut Status Pekerjaan Utama dan Jenis Kelamin di Kabupaten Sijunjung (Orang), 2018 <i>Population Aged 15 Years and Over Who Worked During the Previous Week by Main Employment Status and Sex in Sijunjung Regency (People), 2018 .....</i>	116
3.2.8	Jumlah Pencari Kerja Terdaftar Menurut Tingkat Pendidikan Tertinggi yang Ditamatkan dan Jenis Kelamin di Kabupaten Sijunjung, 2018 <i>Number of Registered Job Applicants by Educational Attainment and Sex in Sijunjung Regency, 2018.....</i>	117
3.2.9	Jumlah Pencari Kerja Terdaftar Menurut Asal Kecamatan dan Jenis Kelamin di Kabupaten Sijunjung, 2018 <i>Number of Registered Job Applicants by Regency and Sex in Sijunjung Regency, 2018 .....</i>	118



3.2.10	Jumlah Pencari Kerja Terdaftar Menurut Bulan dan Jenis Kelamin di Kabupaten Sijunjung, 2018 <i>Number of Registered Job Applicants by Month and Sex in Sijunjung Regency, 2018</i> .....	119
3.2.11	Jumlah Pencari Kerja Terdaftar Menurut Umur dan Jenis Kelamin di Kabupaten Sijunjung (Orang), 2018 <i>Number of Registered Job Applicants by Age and Sex in Sijunjung Regency (People), 2018</i> .....	120
<b>4</b>	<b>Sosial/Social</b> .....	<b>121</b>
<b>4.1</b>	<b>Pendidikan/Education</b> .....	<b>147</b>
4.1.1	Jumlah Sekolah, Guru, dan Murid Taman Kanak-Kanak (TK) di Bawah Kementerian Pendidikan dan Kebudayaan Menurut Kecamatan di Kabupaten Sijunjung, 2018/2019 <i>Number of Schools, Teachers, and Pupils in Kindergarten Under The Ministry of Education and Culture by Subdistrict in Sijunjung Regency, 2018/2019</i> .....	147
4.1.2	Jumlah Sekolah, Guru, dan Murid Raudatul Athfal (RA) di Bawah Kementerian Agama Menurut Kecamatan di Kabupaten Sijunjung, 2018/2019 <i>Number of Schools, Teachers, and Pupils in Raudatul Athfal (RA) Under Under The Ministry of Religious Affair by Subdistrict in Sijunjung Regency, 2018/2019</i> .....	149
4.1.3	Jumlah Sekolah, Guru, Murid, dan Rasio Murid-Guru Sekolah Dasar (SD) di Bawah Kementerian Pendidikan dan Kebudayaan Menurut Kecamatan di Kabupaten Sijunjung, 2018/2019 <i>Number of Schools, Teachers, Pupils, and School-Teacher Ratio of Primary Schools Under The Ministry of Education and Culture by Subdistrict in Sijunjung Regency, 2018/2019</i> .....	151
4.1.4	Jumlah Sekolah, Guru, Murid, dan Rasio Murid-Guru Madrasah Ibtidaiyah (MI) di Bawah Kementerian Agama Menurut Kecamatan di Kabupaten Sijunjung, 2018/2019 <i>Number of Schools, Teachers, Pupils, and School-Teacher Ratio of Madrasah Ibtidaiyah (MI) Under The Ministry of Religious Affair by Subdistrict in Sijunjung Regency, 2018/2019</i> .....	153
4.1.5	Jumlah Sekolah, Murid, Guru, dan Rasio Murid-Guru Sekolah Menengah Pertama (SMP) di Bawah Kementerian Pendidikan dan Kebudayaan Menurut Kecamatan di Kabupaten Sijunjung, 2018/2019 <i>Number of Schools, Pupils, Teachers, and School-Teacher Ratio of Junior High Schools Under The Ministry of Education and Culture by Subdistrict in Sijunjung Regency, 2018/2019</i> .....	155

4.1.6	Jumlah Sekolah, Murid, Guru, dan Rasio Murid-Guru Madrasah Tsanawiyah (MTs) di Bawah Kementerian Agama Menurut Kecamatan di Kabupaten Sijunjung, 2018/2019 <i>Number of Schools, Pupils, Teachers, and School-Teacher Ratio of Madrasah Tsanawiyah (MTs) Under The Ministry of Religious Affair by Subdistrict in Sijunjung Regency, 2018/2019</i> .....	157
4.1.7	Jumlah Sekolah, Murid, Guru dan Rasio Murid Guru pada Sekolah Lanjutan Tingkat Atas (SMA) di Bawah Kementerian Pendidikan dan Kebudayaan Menurut Kecamatan di Kabupaten Sijunjung, 2018/2019 <i>Number of Schools, Students, Teachers, and School-Teacher Ratios Senior High School (SMA) Under The Ministry of Education and Culture by Subdistrict in Sijunjung Regency, 2018/2019</i> .....	159
4.1.8	Jumlah Sekolah, Murid, Guru dan Rasio Murid dan Guru pada Sekolah Menengah Kejuruan (SMK) di Bawah Kementerian Pendidikan dan Kebudayaan Menurut Kecamatan di Kabupaten Sijunjung, 2018/2019 <i>Number of Schools, Pupils, Teachers and School Ratios at Vocational High School (SMK) Under Ministry of Education and Culture by Subdistrict in Sijunjung Regency, 2018/2019</i> .....	161
4.1.9	Jumlah Sekolah, Murid, Guru, dan Rasio Murid-Guru Madrasah Aliyah (MA) di Bawah Kementerian Agama Menurut Kecamatan di Kabupaten Sijunjung, 2018/2019 <i>Number of Schools, Pupils, Teachers, and School-Teacher Ratio of Islamic Senior High Schools Under The Ministry of Religious Affair by Subdistrict in Sijunjung Regency, 2018/2019</i> .....	163
4.1.10	Jumlah Nagari yang Memiliki Fasilitas Sekolah Menurut Kecamatan dan Tingkat Pendidikan di Kabupaten Sijunjung, 2011-2018 <i>Number of Villages Having Educational Facilities by Subdistrict and Educational Level in Sijunjung Regency, 2011-2018</i> .....	165
4.1.11	Daftar Nama SD, SMP, dan SMA/SMK Menurut Nagari di Kecamatan Kamang Baru, 2018 <i>List Names of Elementary School, Junior High School, and Senior High School by Nagari in Kamang Baru Subdistrict, 2018</i> .....	168
4.1.12	Daftar Nama SD, SMP, dan SMA/SMK Menurut Nagari di Kecamatan Tanjung Gadang, 2018 <i>List Names of Elementary School, Junior High School, and Senior High School by Nagari in Tanjung Gadang Subdistrict, 2018</i> .....	170
4.1.13	Daftar Nama SD, SMP, dan SMA/SMK Menurut Nagari di Kecamatan Sijunjung, 2018 <i>List Names of Elementary School, Junior High School, and Senior High School by Nagari in Sijunjung Subdistrict, 2018</i> .....	171

4.1.14	Daftar Nama SD, SMP, dan SMA/SMK Menurut Nagari di Kecamatan Lubuk Tarok, 2018 <i>List Names of Elementary School, Junior High School, and Senior High School by Nagari in Lubuk Tarok Subdistrict, 2018</i> .....	173
4.1.15	Daftar Nama SD, SMP, dan SMA/SMK Menurut Nagari di Kecamatan IV Nagari, 2018 <i>List Names of Elementary School, Junior High School, and Senior High School by Nagari in IV Nagari Subdistrict, 2018</i> .....	174
4.1.16	Daftar Nama SD, SMP, dan SMA/SMK Menurut Nagari di Kecamatan Kupitan, 2018 <i>List Names of Elementary School, Junior High School, and Senior High School by Nagari in Kupitan Subdistrict, 2018</i> .....	175
4.1.17	Daftar Nama SD, SMP, dan SMA/SMK Menurut Nagari di Kecamatan Koto VII, 2018 <i>List Names of Elementary School, Junior High School, and Senior High School by Nagari in Koto VII Subdistrict, 2018</i> .....	176
4.1.18	Daftar Nama SD, SMP, dan SMA/SMK Menurut Nagari di Kecamatan Sumpur Kudus, 2018 <i>List Names of Elementary School, Junior High School, and Senior High School by Nagari in Sumpur Kudus Subdistrict, 2018</i> .....	177
4.1.19	Persentase Penduduk Usia 7-24 Tahun Menurut Jenis Kelamin, Kelompok Umur Sekolah, dan Partisipasi Sekolah di Kabupaten Sijunjung, 2018 <i>Percentage of Population Aged 7-24 Years by Sex, Age Group, and School Participation in Sijunjung Regency, 2018</i> .....	178
4.1.20	Persentase Penduduk Berumur 5 Tahun Ke atas Menurut Partisipasi Sekolah dan Jenis Kelamin di Kabupaten Sijunjung, 2018 <i>Percentage of Population 5 Years and Over by Educational Attainment and Sex in Sijunjung Regency, 2018</i> .....	179
4.1.21	Persentase Penduduk Berumur 10 Tahun ke atas Menurut Pendidikan Tertinggi yang Damatkan dan Jenis Kelamin di Kabupaten Sijunjung, 2018 <i>Percentage of Population 10 Years and Over by Educational Attainment and Sex in Sijunjung Regency, 2018</i> .....	180
4.1.22	Persentase Penduduk Berumur 15 Tahun ke Atas Menurut Kemampuan Baca Tulis dan Jenis Kelamin di Kabupaten Sijunjung, 2018 <i>Percentage of Population Aged 15 and Over by Literacy Skills and Sex in Sijunjung Regency, 2018</i> .....	181
4.1.23	Angka Partisipasi Murni (APM) dan Angka Partisipasi Kasar (APK) Menurut Jenjang Pendidikan di Kabupaten Sijunjung, 2018 <i>Net Enrolment Rate and Gross Enrolment Rate by Educational Level in Sijunjung Regency, 2018</i> .....	182

<b>4.2</b>	<b>Kesehatan/Health .....</b>	<b>183</b>
4.2.1	Jumlah Nagari yang Memiliki Sarana Kesehatan Menurut Kecamatan di Kabupaten Sijunjung, 2011-2018 <i>Number of Village Having Health Facilities by Subdistrict in Sijunjung Regency, 2011-2018 .....</i>	<b>183</b>
4.2.2	Jumlah Tenaga Kesehatan Menurut Kecamatan di Kabupaten Sijunjung, 2018 <i>Number of Medical Personnel by Subdistrict in Sijunjung Regency, 2018 .....</i>	<b>186</b>
4.2.3	Persentase Penduduk yang Mempunyai Keluhan Kesehatan Selama Sebulan Terakhir Menurut Kecamatan di Kabupaten Sijunjung, 2015-2018 <i>Percentage of People Who Had Health Complaint During a Month Prior to The Survey by Subdistrict in Sijunjung Regency, 2015-2018.....</i>	<b>188</b>
4.2.4	Jumlah Rumah Sakit Umum, Rumah Sakit Khusus, dan Puskesmas Menurut Kecamatan di Kabupaten Sijunjung, 2017-2018 <i>Number of General Hospital, Special Hospital, and Public Health Center by Subdistrict in Sijunjung Regency, 2017-2018.....</i>	<b>189</b>
4.2.5	Jumlah Kunjungan Pada Rumah Sakit Menurut Kecamatan di Kabupaten Sijunjung, 2018 <i>Number of Attendances in Public Hospital by Subdistrict in Sijunjung Regency, 2018 .....</i>	<b>191</b>
4.2.6	Jumlah Bayi Lahir, Bayi Berat Badan Lahir Rendah (BBLR), BBLR Dirujuk, dan Bergizi Buruk di Kabupaten Sijunjung, 2014-2018 <i>Number of Births, Babies with Low Birth Weights (LBW), Treated LBW, and Malnutrition Cases in Sijunjung Regency, 2014-2018.....</i>	<b>192</b>
4.2.7	Jumlah Ibu Hamil, Melakukan Kunjungan K1, Melakukan Kunjungan K4, Kurang Energi Kronis (KEK), dan Mendapat Tablet Zat Besi (Fe) di Kabupaten Sijunjung, 2014-2018 <i>Number of Pregnant Women, Those with One Visit and four Visits of Antenatal Care, Chronic Energy Deficiency (CED), and Receiving Iron Supplement in Sijunjung Regency, 2014-2018 .....</i>	<b>193</b>
4.2.8	Jumlah Kasus IMS, DBD, Diare, TB, dan Malaria Menurut Kecamatan di Kabupaten Sijunjung, 2018 <i>Number of Cases of Sexually Transmitted Infection, Dengue Fever, Diarhea, Tuberculosis (TB), and Malaria in Sijunjung Regency, 2018 .....</i>	<b>194</b>
4.2.9	Jumlah Kunjungan Pasien Gigi Menurut Lokasi Puskesmas di Kabupaten Sijunjung, 2018 <i>Number of Visit Dental Patients to Public Health Center by Location of Public Health in Sijunjung Regency, 2018 .....</i>	<b>195</b>

4.2.10	Angka Kematian Bayi, Angka Kematian Ibu, dan Angka Kematian Anak Balita Menurut Kecamatan di Kabupaten Sijunjung, 2018 <i>Infant Mortality, Maternal Mortality, and Childhood Mortality by Subdistrict in Sijunjung Regency, 2018</i> .....	196
4.2.11	Jumlah Kelahiran, Lahir Mati, dan Bayi Mati Menurut Kecamatan di Kabupaten Sijunjung, 2018 <i>Number of Birth, Born Dead, and Dead Babies by Subdistrict in Sijunjung Regency, 2018</i> .....	197
4.2.12	Jumlah Balita Ditimbang, Balita Gizi Buruk, dan Persentase pada Keluarga Miskin (Gakin) dan Non-Gakin Menurut Kecamatan di Kabupaten Sijunjung, 2018 <i>Number of Toddler Weighed, Bad Nutrition, and Percentage by Subdistrict in Sijunjung Regency, 2018</i> .....	198
4.2.13	Jumlah Kasus 10 Penyakit Terbanyak di Kabupaten Sijunjung, 2018 <i>Number of Cases of the 10 Most Diseases in Sijunjung Regency, 2018</i> .....	199
4.2.14	Jumlah Klinik Keluarga Berencana (KKB) dan Pos Pelayanan Keluarga Berencana Desa (PPKBD) Menurut Kecamatan di Kabupaten Sijunjung, 2018 <i>Number of Family Planning Clinics and Village Family Planning Service Units by Subdistrict in Sijunjung Regency, 2018</i> .....	200
4.2.15	Jumlah Pasangan Usia Subur dan Peserta KB Aktif Menurut Kecamatan di Kabupaten Sijunjung, 2018 <i>Number of Eligible Couples and Family Planning Participants by Subdistrict in Sijunjung Regency, 2018</i> .....	201
<b>4.3</b>	<b>Agama dan Bencana Alam/<i>Religion and Natural Disasters</i>.....</b>	<b>203</b>
4.3.1	Persentase Penduduk Menurut Kecamatan dan Agama yang Dianut di Kabupaten Sijunjung, 2018 <i>Percentage of Population by Sub District and Religion in Sijunjung Regency, 2018</i> .....	203
4.3.2	Jumlah Tempat Peribadatan Menurut Kecamatan di Kabupaten Sijunjung, 2018 <i>Number of Worship Facilities by Subdistrict in Sijunjung Regency, 2018</i> .....	204
4.3.3	Jumlah Ulama, Khatib, Mubaligh, dan Penyuluh Agama Menurut Kecamatan di Kabupaten Sijunjung, 2018 <i>Number of Islamic Preacher by Subdistrict in Sijunjung Regency, 2018</i> .....	205
4.3.4	Banyaknya Jemaah Haji Menurut Kecamatan dan Jenis Kelamin di Kabupaten Sijunjung, 2018 <i>Number of Moslem Pilgrims by Subdistrict and Sex in Sijunjung Regency, 2018</i> .....	206

4.3.5	Banyaknya Jemaah Haji Menurut Kecamatan dan Jenis Pekerjaan Utama di Kabupaten Sijunjung, 2018 <i>Number of Moslem Pilgrims by Subdistrict and Occupation in Sijunjung Regency, 2018</i> .....	207
4.3.6	Banyaknya Jemaah Haji Menurut Kecamatan dan Pendidikan Tertinggi yang Ditamatkan di Kabupaten Sijunjung, 2018 <i>Number of Moslem Pilgrims by Subdistrict and Education Attainment in Sijunjung Regency, 2018</i> .....	208
4.3.7	Jumlah Ternak Kurban, Orang Berkurban dan Penerima Kurban Pada Hari Raya Idul Adha di Kabupaten Sijunjung, 2018 <i>Number of Cattle Slaughtered, Sacrifice and Receipt on Islamic Festival Sacrifice in Sijunjung Regency, 2018</i> .....	209
4.3.8	Jumlah Pernikahan Menurut Kecamatan di Kabupaten Sijunjung, 2018 <i>Number of Marriage by Subdistrict in Sijunjung Regency, 2018</i> .....	210
4.3.9	Jumlah Taman Pendidikan Al-Quran (TPQ)/Taman Pendidikan Seni Al-Quran Menurut Kecamatan di Kabupaten Sijunjung, 2017 <i>Number of Kid's Al-Qur'an Education/Art Trained Al-Quran by Subdistrict in Sijunjung Regency, 2017</i> .....	211
4.3.10	Jumlah Nagari yang Mengalami Bencana Alam Menurut Kecamatan di Kabupaten Sijunjung, 2011-2018 <i>Number of Village that Had Natural Disaster by Subdistrict in Sijunjung Regency, 2011-2018</i> .....	212
<b>4.4</b>	<b>Kriminalitas/Crime</b> .....	<b>213</b>
4.4.1	Jumlah Tindak Pidana Umum Menurut Kepolisian Sektor di Kabupaten Sijunjung, 2015-2018 <i>Number of Reported General Criminal Cases by Subdistrict Police Office in Sijunjung Regency, 2015-2018</i> .....	213
4.4.2	Penyelesaian Tindak Pidana Umum Menurut Kepolisian Sektor di Kabupaten Sijunjung, 2015-2018 <i>Completion of General Crime by Police Sector in Sijunjung Regency, 2015-2018</i> .....	214
4.4.3	Jumlah Kecelakaan Lalu Lintas Menurut Jenis Korban dan Bulan di Kabupaten Sijunjung, 2018 <i>Number of Traffic Accident by Victims and Month in Sijunjung Regency, 2018</i> .....	215
4.4.4	Jumlah Kejadian Lalu Lintas Menurut Penyelesaian di Kabupaten Sijunjung, 2018 <i>Number of Traffic Accident by Finishing in Sijunjung Regency, 2018</i> .....	216

4.4.5	Jumlah Narapidana LP Muaro Sijunjung Menurut Jenis Kelamin dan Jenis Kejahatan di Kabupaten Sijunjung, 2018 <i>Number of Prison Inmates by Sex and Crime Type in Sijunjung Regency, 2018</i>	217
4.4.6	Jumlah Narapidana di LP Muaro Sijunjung Menurut Lama Hukuman dan Bulan di Kabupaten Sijunjung, 2018 <i>Number of Prisoners Inmates by Length Sentence and Month in Sijunjung Regency, 2018</i>	218
4.4.7	Jumlah Narapidana dan Tahanan Menurut Jenis Kejahatan di Kabupaten Sijunjung, 2018 <i>Number of Recedivis and Prisoners Inmates by Crime Type in Sijunjung Regency, 2018</i>	219
4.4.8	Jumlah Narapidana Menurut Jenis Kelamin dan Kelompok Umur di Kabupaten Sijunjung, 2018 <i>Number of Prisoners Inmates by Sex and Age in Sijunjung Regency, 2018</i>	220
4.4.9	Jumlah Perkara Pidana Menurut Bulan di Kabupaten Sijunjung, 2018 <i>Number of Criminal Cases by Month in Sijunjung Regency, 2018</i>	221
4.4.10	Jumlah Perkara Perdata pada Pengadilan Negeri di Kabupaten Sijunjung, 2018 <i>Number of Civil Cases by Public Court in Sijunjung Regency, 2018</i>	222
4.4.11	Rekapitulasi Laporan Perkara Penting Tindak Pidana Umum Kabupaten Sijunjung, 2018 <i>Recapitulation of Case Reports of Important Public Crimes in Sijunjung Regency, 2018</i>	223
<b>4.5</b>	<b>Kemiskinan/Poverty</b>	<b>224</b>
4.5.1	Garis Kemiskinan dan Penduduk Miskin di Kabupaten Sijunjung, 2011-2018 <i>Poverty Line and Number of Poor People in Sijunjung Regency, 2011-2018</i>	224
4.5.2	Indeks Kedalaman Kemiskinan (P1) dan Indeks Keparahan Kemiskinan (P2) di Kabupaten Sijunjung, 2011-2018 <i>Poverty Gap Index and Poverty Severity Index in Sijunjung Regency, 2011-2018</i>	225
4.5.3	Jumlah Keluarga Menurut Kecamatan dan Klasifikasi Keluarga di Kabupaten Sijunjung, 2018 <i>Number of households by Subdistrict and Household Classification in Sijunjung Regency, 2018</i>	226
4.5.4	Jumlah Rumah Tangga Penerima Bantuan Perlindungan Sosial Menurut Kecamatan di Kabupaten Sijunjung, 2018 <i>Number of households with Sosial Assurance by Subdistrict in Sijunjung Regency, 2018</i>	227

<b>4.6</b>	<b>Pengeluaran Penduduk/<i>Population Expenditure</i>.....</b>	<b>228</b>
4.6.1	Persentase Penduduk Menurut Golongan Pengeluaran per Kapita Sebulan di Kabupaten Sijunjung, 2017-2018 <i>Percentage of Population by Expenditure per Capita per Month Class in Sijunjung Regency, 2017-2018 .....</i>	228
4.6.2	Rata-rata Pengeluaran dan Persentase Rata-rata Pengeluaran per Kapita Sebulan Menurut Kelompok Makanan di Kabupaten Sijunjung, 2018 <i>Average Expenditure and Percentage of Average Expenditure per Capita per Month by Food Group in Sijunjung Regency, 2018.....</i>	229
4.6.3	Rata-rata Pengeluaran dan Persentase Rata-rata Pengeluaran per Kapita Sebulan Menurut Kelompok Bukan Makanan di Kabupaten Sijunjung, 2018 <i>Average Expenditure and Percentage of Average Expenditure per Capita per Month by Non-Food Group in Sijunjung Regency, 2018.....</i>	230
<b>5</b>	<b>Pertanian/<i>Agriculture</i>.....</b>	<b>231</b>
<b>5.1</b>	<b>Tanaman Pangan/<i>Food Crops</i>.....</b>	<b>249</b>
5.1.1	Luas Panen, Produksi, dan Produktivitas Padi Sawah dan Padi Ladang Menurut Kecamatan di Kabupaten Sijunjung, 2018 <i>Harvested Area, Production, and Productivity of Wetland and Dryland Paddy by Subdistrict in Sijunjung Regency, 2018 .....</i>	249
5.1.2	Produksi Padi dan Beras Menurut Kecamatan di Kabupaten Sijunjung (Ton), 2018 <i>Rice Equivalent Production by Subdistrict in Sijunjung Regency (Ton), 2018...250</i>	250
5.1.3	Luas Panen, Produksi, dan Produktivitas Jagung dan Kedelai Menurut Kecamatan di Kabupaten Sijunjung, 2018 <i>Harvested Area, Production, and Productivity of Maize and Soybean by Subdistrict in Sijunjung Regency, 2018 .....</i>	251
5.1.4	Luas Panen, Produksi, dan Produktivitas Kacang Tanah dan Kacang Hijau Menurut Kecamatan di Kabupaten Sijunjung, 2018 <i>Harvested Area, Production, and Productivity of Peanut and Mungbean by Subdistrict in Sijunjung Regency, 2018 .....</i>	252
5.1.5	Luas Panen, Produksi, dan Produktivitas Ubi Kayu dan Ubi Jalar Menurut Kecamatan di Kabupaten Sijunjung, 2018 <i>Harvested Area, Production, and Productivity of Cassava and Sweet Potato by Subdistrict in Sijunjung Regency, 2018 .....</i>	253
5.1.6	Luas Lahan Sawah Menurut Kecamatan dan Jenis Pengairan di Kabupaten Sijunjung (Hektar), 2018 <i>Area of Wetland by Subdistrict and Type of Irrigation in Sijunjung Regency (Hectare), 2018.....</i>	254



5.1.7	Luas Lahan Sawah Menurut Kecamatan dan Jenis Irigasi di Kabupaten Sijunjung (Hektar), 2018 <i>Area of wetland by Subdistrict and Type of Irrigation in Sijunjung Regency (Hectare), 2018</i> .....	255
5.1.8	Luas Lahan Tegal/Kebun, Ladang/Huma, dan Lahan yang Sementara Tidak Diusahakan Menurut Kecamatan di Kabupaten Sijunjung (Hektar), 2018 <i>Area of Dry Field/Garden, Shifting Cultivation, and Temporarily Unused Land by Subdistrict in Sijunjung Regency (Hectare), 2018</i> .....	256
<b>5.2</b>	<b>Hortikultura/Horticulture</b> .....	<b>257</b>
5.2.1	Luas Panen Tanaman Sayuran Menurut Kecamatan dan Jenis Tanaman di Kabupaten Sijunjung (Hektar), 2017 dan 2018 <i>Harvested Area of Vegetables by Subdistrict and Kind of Plant in Sijunjung Regency (Hectare), 2017 and 2018</i> .....	257
5.2.2	Produksi Tanaman Sayuran Menurut Kecamatan dan Jenis Tanaman di Kabupaten Sijunjung (kuintal), 2017 dan 2018 <i>Production of Vegetables by Subdistrict and Kind of Plant in Sijunjung Regency (kuintal), 2017 and 2018</i> .....	259
5.2.3	Luas Panen Tanaman Sayuran dan Buah-buahan Semusim Menurut Jenis Tanaman di Kabupaten Sijunjung (Hektar), 2016-2018 <i>Harvested Area of Seasonal Vegetables and Fruits by Kind of Plant in Sijunjung Regency (Hectare), 2016-2018</i> .....	261
5.2.4	Produksi Tanaman Sayuran dan Buah-buahan Semusim Menurut Jenis Tanaman di Kabupaten Sijunjung (Kuintal), 2016-2018 <i>Production of Seasonal Vegetables and Fruits by Kind of Plant in Sijunjung Regency (Kuintal), 2016-2018</i> .....	263
5.2.5	Luas Panen Tanaman Biofarmaka Menurut Kecamatan dan Jenis Tanaman di Kabupaten Sijunjung (m <sup>2</sup> ), 2017-2018 <i>Harvested Area of Medicinal Plants by Subdistrict and Kind of Plant in Sijunjung Regency (m<sup>2</sup>), 2017-2018</i> .....	265
5.2.6	Produksi Tanaman Biofarmaka Menurut Kecamatan dan Jenis Tanaman di Kabupaten Sijunjung (Kg), 2017 dan 2018 <i>Production of Medicinal Plants by Subdistrict and Kind of Plant in Sijunjung Regency (Kg), 2017 and 2018</i> .....	267
5.2.7	Luas Panen Tanaman Biofarmaka Menurut Jenis Tanaman di Kabupaten Sijunjung (m <sup>2</sup> ), 2016-2018 <i>Harvested Area of Medicinal Plants by Kind of Plant in Sijunjung Regency (m<sup>2</sup>), 2016-2018</i> .....	269

5.2.8	Produksi Tanaman Biofarmaka Menurut Jenis Tanaman di Kabupaten Sijunjung (Kg), 2016-2018 <i>Production of Medicinal Plants by Kind of Plant in Sijunjung Regency (Kg), 2016-2018</i> .....	270
5.2.9	Produksi Buah-buahan Menurut Kecamatan dan Jenis Tanaman di Kabupaten Sijunjung (kuintal), 2017 dan 2018 <i>Production of Fruits by Subdistrict and Kind of Plant in Sijunjung Regency (quintal), 2017 and 2018</i> .....	271
5.2.10	Produksi Buah-buahan dan Sayuran Tahunan Menurut Jenis Tanaman di Kabupaten Sijunjung (Kuintal), 2016-2018 <i>Production of Annual Fruits and Vegetables by Kind of Plant in Sijunjung Regency (Quintal), 2016-2018</i> .....	273
<b>5.3</b>	<b>Perkebunan/Estate Crops</b> .....	<b>275</b>
5.3.1	Luas Area Tanaman Perkebunan Rakyat Menurut Kecamatan dan Jenis Tanaman di Kabupaten Sijunjung (Hektar), 2017 dan 2018 <i>Planted Areas of Crop Plantation by Subdistrict &amp; Crops in Sijunjung Regency (Hectare), 2017 and 2018</i> .....	275
5.3.2	Produksi Tanaman Perkebunan Rakyat Menurut Kecamatan dan Jenis Tanaman di Kabupaten Sijunjung (Ton), 2017 dan 2018 <i>Plantation Crop Production by Subdistrict and by Kind in Sijunjung Regency (Ton), 2017 and 2018</i> .....	277
5.3.3	Luas Tanaman Produktif Perkebunan Rakyat Menurut Kecamatan dan Jenis Tanaman di Kabupaten Sijunjung (Hektar), 2018 <i>Productive Planted Areas of Crop Plantation by Subdistrict &amp; Crops in Sijunjung Regency (Hectare), 2018</i> .....	279
<b>5.4</b>	<b>Peternakan/Livestock</b> .....	<b>280</b>
5.4.1	Populasi Ternak Menurut Kecamatan dan Jenis Ternak di Kabupaten Sijunjung (Ekor), 2018 <i>Livestock Population by Subdistrict and Kind of Livestock in Sijunjung Regency (Head), 2018</i> .....	280
5.4.2	Jumlah Pematangan Ternak Menurut Kecamatan dan Jenis Ternak di Kabupaten Sijunjung (Ekor), 2018 <i>Number of Registered Slaughtered Cattle by Subdistrict and Kind in Sijunjung Regency (head), 2018</i> .....	281
5.4.3	Produksi Daging Menurut Kecamatan dan Jenis Ternak di Kabupaten Sijunjung (Kg), 2018 <i>Production of Meat by Subdistrict and Kind in Sijunjung Regency (Kg), 2018</i> .....	282

5.4.4	Populasi Unggas Menurut Kecamatan dan Jenis Unggas di Kabupaten Sijunjung (Ekor), 2018 <i>Poultry Population by Subdistrict and Kind of Poultry in Sijunjung Regency (Head), 2018</i> .....	283
5.4.5	Jumlah Pematangan Unggas Menurut Kecamatan dan Jenis Unggas di Kabupaten Sijunjung (Ekor), 2018 <i>Number of Register Slaughtered Poultry by Subdistrict and Kind of Poultry in Sijunjung Regency (Head), 2018</i> .....	284
5.4.6	Produksi Daging Unggas Menurut Kecamatan dan Jenis Unggas di Kabupaten Sijunjung (Kg), 2018 <i>Production of Poultry by Subdistrict and Kind in Sijunjung Regency (Kg), 2018</i> .....	285
5.4.7	Produksi Telur Unggas Menurut Kecamatan dan Jenis Unggas di Kabupaten Sijunjung (Kg), 2018 <i>Production of Poultry's Egg by Subdistrict and Kind in Sijunjung Regency (Kg), 2018</i> .....	286
5.4.8	Produksi Susu Sapi dan Susu Kerbau Menurut Kecamatan (Liter) di Kabupaten Sijunjung, 2018 <i>Production of Cow Milk and Buffalo Milk by Subdistrict and Kind (Litre) in Sijunjung Regency, 2018</i> .....	287
<b>5.5</b>	<b>Perikanan/Fishery</b> .....	<b>288</b>
5.5.1	Jumlah Rumah Tangga Perikanan Tangkap Menurut Kecamatan dan Subsektor di Kabupaten Sijunjung, 2017 dan 2018 <i>Number of Fish Capture Households by Subdistrict and Subsector in Sijunjung Regency, 2017 and 2018</i> .....	288
5.5.2	Produksi Perikanan Tangkap Menurut Kecamatan dan Subsektor di Kabupaten Sijunjung (Ton), 2017 dan 2018 <i>Production of Fish Capture by Subdistrict and Subsector in Sijunjung Regency (Ton), 2017 and 2018</i> .....	289
5.5.3	Jumlah Rumah Tangga Perikanan Budidaya Menurut Kecamatan dan Jenis Budidaya di Kabupaten Sijunjung, 2017 <i>Number of Aquaculture Households by Subdistrict and Type of Aquaculture in Sijunjung Regency, 2017</i> .....	290
5.5.4	Produksi Perikanan Budidaya Menurut Kecamatan dan Subsektor di Kabupaten Sijunjung (Ton), 2017 <i>Production of Fish Capture by Subdistrict and Subsector in Sijunjung Regency (Ton), 2017</i> .....	291
5.5.5	Jumlah Alat Penangkap Ikan Menurut Kecamatan di Kabupaten Sijunjung, 2018 <i>Number of Fish Cath Equipment by Subdistrict in Sijunjung Regency, 2018</i> ....	292

<b>5.6</b>	<b>Kehutanan/<i>Forestry</i></b> .....	293
5.6.1	Luas Kawasan Hutan dan Perairan Menurut Kecamatan di Kabupaten Sijunjung (Hektar), 2018 <i>Forest and Inland Water Area by Subdistrict in Sijunjung Regency (Hectare), 2018</i> .....	293
<b>5.7</b>	<b>Alat Pertanian/<i>Agriculture Tools</i></b> .....	295
5.7.1	Jumlah Alat Mesin Pertanian (Alsintan) Menurut Kecamatan di Kabupaten Sijunjung, 2017 <i>Number of Agriculture Machine by Subdistrict in Sijunjung Regency, 2017</i> ....	295
<b>6</b>	<b>Energi dan Industri/<i>Energy and Industry</i></b> .....	<b>297</b>
<b>6.1</b>	<b>Energi/<i>Energy</i></b> .....	305
6.1.1	Daya Terpasang, Produksi, dan Distribusi Listrik PT. PLN (Persero) pada Cabang/Ranting PLN di Kabupaten Sijunjung, 2012-2018 <i>Installed Power, Production, and Distribution Electricity of State Electric Company at Branch Level in Sijunjung Regency, 2012-2018</i> .....	305
6.1.2	Jumlah Pelanggan Listrik Menurut Kecamatan di Kabupaten Sijunjung, 2014-2018 <i>Number of Registered Electricity Costumers by Subdistrict in Sijunjung Regency, 2014-2018</i> .....	306
6.1.3	Jumlah Pelanggan dan Air yang Disalurkan Menurut Jenis Pelanggan di Kabupaten Sijunjung, 2018 <i>Number of Costumers and Distributed Clean Water by Type of Customers in Sijunjung Regency, 2018</i> .....	307
<b>6.2</b>	<b>Industri/<i>Industry</i></b> .....	308
6.2.1	Jumlah Perusahaan dan Tenaga Kerja Menurut Klasifikasi Industri di Kabupaten Sijunjung, 2018 <i>Number of Establishments and Employees by Industrial Classification in Sijunjung Regency, 2018</i> .....	308
6.2.2	Banyaknya Unit Usaha, Investasi, dan Tenaga Kerja Industri Kecil Tercatat Menurut Cabang Industri di Kabupaten Sijunjung, 2018 <i>Number of Bussiness Unit, Investment and Men Power of Small Industrial Recorded by Industry in Sijunjung Regency, 2018</i> .....	309
6.2.3	Banyaknya Industri Kecil dan Mikro Menurut Jenis Bahan Baku dan Kecamatan di Kabupaten Sijunjung, 2018 <i>Number of Small and Micro Industries by Types of Raw Materials and Subdistrict in Sijunjung Regency, 2018</i> .....	310

<b>7</b>	<b>Pariwisata/Tourism .....</b>	<b>313</b>
7.1	Jumlah Rumah Makan/Restoran Menurut Kecamatan di Kabupaten Sijunjung, 2015-2018 <i>Number of Restaurant by Subdistrict in Sijunjung Regency, 2015-2018.....</i>	321
7.2	Jumlah Hotel dan Akomodasi Lainnya Menurut Klasifikasi di Kabupaten Sijunjung, 2013-2018 <i>Number of Hotel and Other Accomodations by Classification in Sijunjung Regency, 2013-2018 .....</i>	322
7.3	Hotel dan Akomodasi di Kabupaten Sijunjung, 2018 <i>Hotel and Accommodation in Sijunjung Regency, 2018 .....</i>	323
7.4	Jumlah Kunjungan Wisatawan Domestik dan Mancanegara Menurut Bulan di Kabupaten Sijunjung, 2018 <i>Number of Domestic and International Tourist Visits by Month in Sijunjung Regency, 2018 .....</i>	324
7.5	Jumlah Kunjungan Wisatawan Domestik Menurut Kecamatan di Kabupaten Sijunjung, 2014-2017 <i>Number of Domestic Tourist Visits by Subdistrict in Sijunjung Regency, 2014-2017 .....</i>	325
7.6	Jumlah Kunjungan Wisatawan Mancanegara Menurut Kecamatan di Kabupaten Sijunjung, 2014-2017 <i>Number of International Tourist Visits by Subdistrict in Sijunjung Regency, 2014-2017 .....</i>	326
7.7	Jumlah Kunjungan Wisatawan Domestik dan Mancanegara Menurut Kecamatan di Kabupaten Sijunjung, 2014-2017 <i>Number of Domestic and International Tourist Visits by Subdistrict in Sijunjung Regency, 2014-2017 .....</i>	327
7.8	Jumlah Sejarah, Cerita Rakyat, dan Kesenian Tradisional Menurut Kecamatan di Kabupaten Sijunjung, 2018 <i>Number of Histories, Folktales, and Traditional Art by Subdistrict in Sijunjung Regency, 2018 .....</i>	328
7.9	Jumlah Benda Peninggalan Bersejarah dan Purbakala Menurut Kecamatan di Kabupaten Sijunjung, 2018 <i>Number of Historical and Ancient Things by Subdistrict in Sijunjung Regency, 2018 .....</i>	329
7.10	Jumlah Organisasi Kesenian Tradisional Menurut Kecamatan di Kabupaten Sijunjung, 2018 <i>Number of Traditional Art by Subdistrict in Sijunjung Regency, 2018 .....</i>	330

7.11	Jumlah Seniman Menurut Bidang Seni dan Kecamatan di Kabupaten Sijunjung, 2018 <i>Number of Artist by Specialization and Subdistrict in Sijunjung Regency, 2018</i> .....	331
7.12	Nama dan Lokasi Objek Wisata dan Jenis Objek Menurut Kecamatan di Kabupaten Sijunjung, 2018 <i>List of Object Attraction and its Type by Subdistrict in Sijunjung Regency, 2018</i> .....	332
<b>8</b>	<b>Sistem Neraca Nasional/System of National Accounts .....</b>	<b>335</b>
8.1	Produk Domestik Regional Bruto Atas Dasar Harga Berlaku Menurut Lapangan Usaha Kabupaten Sijunjung (Juta Rupiah), 2014-2018 <i>Gross Regional Domestic Product at Current Market Prices by Industry Sijunjung Regency (Million Rupiah), 2014-2018.....</i>	349
8.2	Produk Domestik Regional Bruto Atas Dasar Harga Konstan 2010 Menurut Lapangan Usaha Kabupaten Sijunjung (Juta Rupiah), 2014-2018 <i>Gross Regional Domestic Product at 2010 Constant Market Prices by Industry Sijunjung Regency (Million Rupiah), 2014-2018.....</i>	350
8.3	Distribusi Persentase Produk Domestik Regional Bruto Atas Dasar Harga Berlaku Menurut Lapangan Usaha Kabupaten Sijunjung, 2014-2018 <i>Percentage Distribution of Gross Regional Domestic Product at Current Market Prices by Industry Sijunjung Regency, 2014-2018.....</i>	351
8.4	Laju Pertumbuhan Produk Domestik Regional Bruto Atas Dasar Harga Konstan 2010 Menurut Lapangan Usaha Kabupaten Sijunjung (Persen), 2014-2018 <i>Growth Rate of Gross Regional Domestic Product at 2010 Constant Market Prices by Industry Sijunjung Regency (Percent), 2014-2018.....</i>	352
8.5	Produk Domestik Regional Bruto Atas Dasar Harga Berlaku Menurut Pengeluaran Kabupaten Sijunjung (Juta Rupiah), 2014-2017 <i>Gross Regional Domestic Product at Current Market Prices by Expenditure Sijunjung Regency (Million Rupiahs), 2014-2017 .....</i>	353
8.6	Produk Domestik Regional Bruto Atas Dasar Harga Berlaku Menurut Lapangan Usaha Kabupaten Sijunjung (Juta Rupiah), 2014-2018 <i>Gross Regional Domestic Product at 2010 Constant Market Prices by Expenditure Sijunjung Regency (Million rupiahs), 2014-2017.....</i>	354
8.7	Indeks Harga Implisit Produk Domestik Regional Bruto Menurut Lapangan Usaha Kabupaten Sijunjung (2010=100), 2015-2018 <i>Implicit Price Index of Gross Regional Domestic Product by Industry Sijunjung Regency (2010=100), 2015-2018.....</i>	355

8.8	Laju Implisit Produk Domestik Regional Bruto Menurut Lapangan Usaha Kabupaten Sijunjung (Persen), 2015-2018 <i>Implicit Growth Rate of Gross Regional Domestic Product by Industry Sijunjung Regency (Percent), 2015-2018</i> .....	356
<b>9</b>	<b>Transportasi dan Komunikasi/<i>Transportation and communication</i>.....</b>	<b>357</b>
<b>9.1</b>	<b>Transportasi/<i>Transportation</i> .....</b>	<b>367</b>
9.1.1	Panjang Jalan Menurut Kecamatan dan Pemerintahan yang Berwenang Mengelolanya di Kabupaten Sijunjung (KM), 2018 <i>Length of Roads by Subdistrict and Level of Government Authority in Sijunjung Regency (KM), 2018</i> .....	367
9.1.2	Panjang Jalan Kabupaten Menurut Kecamatan dan Jenis Permukaan Jalan di Kabupaten Sijunjung (KM), 2018 <i>Length of Regency Road by Subdistrict and Surface Type in Sijunjung Regency (KM), 2018</i> .....	368
9.1.3	Panjang Jalan Kabupaten Menurut Kecamatan dan Kondisi Jalan di Kabupaten Sijunjung (KM), 2018 <i>Length of Regency Roads by Subdistrict and Road Condition in Sijunjung Regency (KM), 2018</i> .....	369
9.1.4	Jumlah Kendaraan Bermotor Menurut Kecamatan dan Jenis Kendaraan di Kabupaten Sijunjung, 2018 <i>Number of Motor Vehicles by Subdistrict and Type of Vehicle in Sijunjung Regency, 2018</i> .....	370
<b>9.2</b>	<b>Komunikasi/<i>Communication</i> .....</b>	<b>371</b>
9.2.1	Jumlah Kantor Pos Pembantu Menurut Kecamatan di Kabupaten Sijunjung, 2014-2018 <i>Number of Auxiliary Post Office by Subdistrict in Sijunjung Regency, 2014-2018</i> .....	371
9.2.2	Rincian Kode Pos Menurut Kecamatan di Kabupaten Sijunjung, 2018 <i>Postcode Details by Subdistrict in Sijunjung Regency, 2018</i> .....	372
9.2.3	Jumlah Surat dan Paket yang Dikirim Kantor Pos Menurut Kecamatan di Kabupaten Sijunjung, 2018 <i>Number of Letter and Package Sent by Subdistrict in Sijunjung Regency, 2018</i> .....	373
9.2.4	Jumlah Surat dan Paket yang Diterima Kantor Pos Menurut Kecamatan di Kabupaten Sijunjung, 2018 <i>Number of Letter and Package Received by Subdistrict in Sijunjung Regency, 2018</i> .....	374

9.2.5	Lokasi dan Jumlah Tower Seluler Menurut Kecamatan di Kabupaten Sijunjung, 2018 <i>Location and Number of Celluler Tower by Subdistrict in Sijunjung Regency, 2018</i> .....	375
9.2.6	Jumlah Media Komunikasi/Informasi Menurut Jenis Media di Kabupaten Sijunjung, 2014-2018 <i>Number of Communication/Information Media in Sijunjung Regency, 2014-2018</i> .....	376
<b>10</b>	<b>Harga dan Perdagangan/Price and Trade</b> .....	<b>377</b>
<b>10.1</b>	<b>Harga/Price</b> .....	<b>385</b>
10.1.1	Rata-Rata Harga Eceran Beberapa Harga Bahan Pokok Menurut Jenis Komoditi, Kualitas, dan Bulan di Kabupaten Sijunjung, 2018 <i>Average Retail Price o Essential Commodities by Type of Commodities, Quality and, Month at Sijunjung Regency, 2018</i> .....	385
10.1.2	Rata-Rata Harga Eceran Beberapa Harga Bahan Bangunan Menurut Jenis Komoditi, Kualitas dan Bulan di Kabupaten Sijunjung, 2018 <i>Average Retail Price of Essential Commodities by Type of Commodities, Quality, and Month at Sijunjung Regency, 2018</i> .....	386
<b>10.2</b>	<b>Perdagangan/Trade</b> .....	<b>389</b>
10.2.1	Jumlah Perusahaan Menurut Bentuk Badan Hukum di Kabupaten Sijunjung, 2014-2018 <i>Number of Establishments by Type of Business Entity in Sijunjung Regency, 2014-2018</i> .....	389
10.2.2	Jumlah Pedagang Menurut Kecamatan dan Skala Usaha di Kabupaten Sijunjung, 2018 <i>Number of Merchants by Subdistrict and Scale of Business in Sijunjung Regency, 2018</i> .....	390
10.2.4	Jumlah Koperasi Menurut Jenis Koperasi dan Kecamatan di Kabupaten Sijunjung, 2018 <i>Number of Cooperatives by Type of Cooperative and Subdistrict in Sijunjung Regency, 2018</i> .....	391
<b>11</b>	<b>Perbandingan Antar Kabupaten/Kota/Regency/Municipal Comparison</b> .....	<b>393</b>
11.1	Pembagian Daerah Administrasi Menurut Kabupaten/Kota di Provinsi Sumatera Barat, 2018 <i>Number of Administrative Unite by Regency/Municipality in Sumatera Barat Province, 2018</i> .....	403



11.2	Luas Wilayah, Jumlah Penduduk dan Kepadatan Penduduk Menurut Kabupaten/Kota di Provinsi Sumatera Barat, 2018 <i>Area, Population, and Population Density by Regency/Municipality in Sumatera Barat Province, 2018</i> .....	405
11.3	Jumlah Penduduk Menurut Kabupaten/Kota di Provinsi Sumatera Barat (Ribu Orang), 2015-2018 <i>Population by Regency/Municipality in Sumatera Barat Province (Thousand People), 2015-2018</i> .....	406
11.4	Jumlah Penduduk Miskin Menurut Kabupaten/Kota di Provinsi Sumatera Barat (Ribu Orang), 2015-2018 <i>Number of Poor People by Regency/Municipality in Sumatera Barat Province (Thousand People), 2015-2018</i> .....	407
11.5	Produk Domestik Regional Bruto Atas Dasar Harga Berlaku Menurut Kabupaten/Kota di Provinsi Sumatera Barat (Juta Rupiah), 2015-2018 <i>Gross Regional Domestic Product at Current Market Prices by Regency/Municipality in Sumatera Barat Province (Million Rupiah), 2015-2018</i> .....	408
11.6	Produk Domestik Regional Bruto Atas Dasar Harga Konstan 2010 Menurut Kabupaten/Kota di Provinsi Sumatera Barat (Juta Rupiah), 2015-2018 <i>Gross Regional Domestic Product at 2010 Constant Market Prices by Regency/Municipality in Sumatera Barat Province (Million Rupiah), 2015-2018</i> .....	409
11.7	Persentase Kontribusi terhadap Jumlah Produk Domestik Regional Bruto Seluruh Kabupaten/Kota di Provinsi Sumatera Barat (Persen), 2015-2018 <i>Contribution Percentage to Total Gross Regional Domestic Product of Entire Regency/Municipality in Sumatera Barat Province (Percent), 2015-2018</i> .....	410
11.8	Laju Pertumbuhan Produk Domestik Regional Bruto Atas Dasar Harga Konstant 2010 Menurut Kabupaten/Kota di Provinsi Sumatera Barat (Persen), 2015-2018 <i>Growth Rate of Gross Regional Domestic Product at 2010 Constant Market Prices by Regency/Municipality in Sumatera Barat Province (Percent), 2015-2018</i> .....	411
11.9	Tingkat Pengangguran Terbuka (TPT) Menurut Kabupaten/Kota di Provinsi Sumatera Barat, 2015-2018 <i>Open Unemployment Rate by Regency/Municipality in Sumatera Barat Province, 2015-2018</i> .....	412
11.10	Indeks Pembangunan Manusia (IPM) Menurut Kabupaten/Kota di Provinsi Sumatera Barat, 2014-2017 <i>Human Development Index (HDI) by Regency/Municipality in Sumatera Barat Province, 2015-2018</i> .....	413

11.11	Angka Harapan Hidup (AHH) Menurut Kabupaten/Kota di Provinsi Sumatera Barat, 2015-2018 <i>Live Expectancy at Birth by Regency/Municipality in Sumatera Barat Province, 2015-2018</i> .....	414
11.12	Angka Harapan Lama Sekolah Menurut Kabupaten/Kota di Provinsi Sumatera Barat, 2015-2018 <i>Expected Years of Schooling by Regency/Municipality in Sumatera Barat Province, 2015-2018</i> .....	415
11.13	Rata-rata Lama Sekolah (RLS) Menurut Kabupaten/Kota di Provinsi Sumatera Barat, 2015-2018 <i>Mean Years of Schooling by Regency/Municipality in Sumatera Barat Province, 2015-2018</i> .....	416
11.14	Pengeluaran Perkapita Disesuaikan Menurut Kabupaten/Kota di Provinsi Sumatera Barat (Ribu Rupiah), 2015-2018 <i>Adjusted Average Expenditure per Capita by Regency/Municipality in Sumatera Barat Province (Thousand Rupiah), 2015-2018</i> .....	417

<https://sijunjungkab.bps.go.id>



## DAFTAR GAMBAR/LIST OF FIGURE

		halaman page
1	Jarak dari Ibukota Kecamatan ke Ibukota Kabupaten di di Kabupaten Sijunjung (km), 2018 <i>Distance between Subdistrict Capital and Regency Capital in Sijunjung Regency (km), 2018</i> .....	9
2	Distribusi Luas Wilayah Menurut Kecamatan di Kabupaten Sijunjung, 2018 <i>Total Area Distribution by Subdistrict in Sijunjung Regency, 2018</i> .....	11
3	Jumlah Pegawai Negeri Sipil Menurut Tingkat Pendidikan dan Jenis Kelamin di Kabupaten Sijunjung, 2018 <i>Number of Civil Servants by Educational Level and Sex in Sijunjung Regency, 2018</i> .....	27
4	Distribusi Pegawai Negeri Sipil pada Instansi Vertikal Menurut Golongan di Kabupaten Sijunjung, 2018 <i>Distribution of Civil Servants in Vertical Department by Grade in Sijunjung Regency, 2018</i> .....	29
5	Jumlah Anggota Dewan Perwakilan Rakyat Daerah Menurut Partai Politik dan Jenis Kelamin di Kabupaten Sijunjung, 2018 <i>Number of Members of The Regional House of Representatives by Political Parties and Sex in Sijunjung Regency, 2018</i> .....	31
6	Persentase Realisasi Pendapatan Pemerintah Kabupaten Sijunjung Menurut Jenis Pendapatan, 2018 <i>Percentage of Actual Revenues of Government of Sijunjung Regency by Source of Revenues, 2018</i> .....	33
7	Persentase Realisasi Belanja Pemerintah Kabupaten Sijunjung Menurut Jenis Belanja, 2018 <i>Percentage of Expenditures of Government of Sijunjung Regency by Kind of Expenditures, 2018</i> .....	35
8	Piramida Penduduk Kabupaten Sijunjung, 2018 <i>Population Pyramid in Sijunjung Regency, 2018</i> .....	101
9	Jumlah Penduduk Berumur 15 Tahun ke Atas Menurut Jenis Kegiatan Selama Seminggu yang Lalu dan Jenis Kelamin di Kabupaten Sijunjung (Orang), 2018 <i>Population Aged 15 Years and Over by Type of Activity During The Previous Week and Sex in Sijunjung Regency (People), 2018</i> .....	103
10	Persentase Penduduk Berumur 5 Tahun ke Atas Menurut Partisipasi Sekolah dan Jenis Kelamin di Kabupaten Sijunjung, 2018 <i>Percentage of Population 5 Years an Over by Educational Attainment and Sex in Sijunjung Regency, 2018</i> .....	139
11	Jumlah Kunjungan Pada Rumah Sakit Menurut Kecamatan di Kabupaten Sijunjung, 2018 <i>Number of Attendances in Public Hospital by Subdistrict in Sijunjung Regency, 2018</i> .....	141

12	Rata-rata Pengeluaran Perkapita Sebulan Menurut Kelompok Makanan di Kabupaten Sijunjung, 2018 <i>Average Expenditure and Percentage of Average Expenditure Per Capita Per Month by Food Group in Sijunjung Regency, 2018</i> .....	143
13	Rata-rata Pengeluaran Perkapita Sebulan Menurut Kelompok Bukan Makanan di Kabupaten Sijunjung, 2018 <i>Average Expenditure Per Capita Per Month by Non-Food Group in Sijunjung Regency, 2018</i> .....	145
14	Luas Lahan Sawah Menurut Jenis Pengairan di Kabupaten Sijunjung (Hektar), 2018 <i>Area of Wetland by Type of Irrigation in Sijunjung Regency (Hectare), 2018</i> .....	245
15	Jumlah Rumah Tangga Perikanan Budidaya Menurut Jenis Budidaya di Kabupaten Sijunjung, 2018 <i>Number of Aquaculture Households by Type of Aquaculture in Sijunjung Regency</i> .....	247
16	Jumlah Pelanggan Air Menurut Jenis Pelanggan di Kabupaten Sijunjung, 2018 <i>Number of Water Costumers by Type of Customers in Sijunjung Regency, 2018</i> .....	303
17	Jumlah Kunjungan Wisatawan Domestik dan Mancanegara Menurut Bulan di Kabupaten Sijunjung, 2018 <i>Number of Domestic and International Tourist Visits by Month in Sijunjung Regency, 2018</i> .....	319
18	Distribusi Produk Domestik Regional Bruto Atas Dasar Harga Berlaku Menurut Lapangan Usaha Kabupaten Sijunjung (Persen), 2018 <i>Distribution of Gross Regional Domestic Product at Current Market Prices by Industry Sijunjung Regency (Percent), 2018</i> .....	345
19	Laju Pertumbuhan dan Produk Domestik Regional Bruto Atas Dasar Harga Konstan 2010 Kabupaten Sijunjung (Persen), 2010-2018 <i>Growth Rate and Gross Regional Domestic Product at 2010 Constant Market Prices in Sijunjung Regency (Percent), 2010-2018</i> .....	347
20	Panjang Jalan Kabupaten Menurut Jenis Permukaan Jalan di Kabupaten Sijunjung (KM), 2018 <i>Length of State Road by Surface Type in Sijunjung Regency (KM), 2018</i> .....	365
21	Jumlah Koperasi Menurut Jenis Koperasi di Kabupaten Sijunjung, 2018 <i>Number of Cooperatives by Type of Cooperatives by in Sijunjung Regency, 2018</i> .....	383
22	Tingkat Pengangguran Terbuka (TPT) Kabupaten Sijunjung dan Provinsi Sumatera Barat, 2018 <i>Open Unemployment Rate in Sijunjung Regency and Sumatera Barat Province, 2018</i> .....	399
23	Indeks Pembangunan Manusia (IPM) Kabupaten Sijunjung dan Provinsi Sumatera Barat, 2018 <i>Human Development Index (HDI) of Sijunjung Regency and Sumatera Barat Province, 2018</i> .....	401

## PENJELASAN UMUM/EXPLANATORY NOTES

Tanda-tanda, satuan-satuan, dan lain-lainnya yang digunakan dalam publikasi ini adalah sebagai berikut: *Symbols, measurement units, and acronyms which are used in this publication, are as follows:*

### 1. TANDA-TANDA/SYMBOLS

Data tidak tersedia/ <i>Data not available</i>	:	...
Tidak ada atau nol / <i>Null or zero</i>	:	—
Data dapat diabaikan/ <i>Data negligible</i>	:	0
Tanda decimal/ <i>Decimal point</i>	:	,
Data tidak dapat ditampilkan/ <i>Not applicable</i>	:	NA
Angka perkiraan/ <i>Estimated figures</i>	:	e
Angka sementara/ <i>Preliminary figures</i>	:	x
Angka sangat sementara/ <i>Very preliminary figures</i>	:	xx
Angka diperbaiki/ <i>Revised figures</i>	:	r

### 2. SATUAN/UNITS

barel/ <i>barrel</i>	:	158,99 liter/ <i>litres</i> = 1/6,2898 m <sup>3</sup>
hektar (ha)/ <i>hectare (ha)</i>	:	10 000 m <sup>2</sup>
kilometer (km)/ <i>kilometres (km)</i>	:	1 000 meter/ <i>meters</i> (m)
knot/ <i>knot</i>	:	1,8523 km/jam ( <i>km/hour</i> )
kuintal/ <i>quintal</i>	:	100 kg
KWh	:	1 000 Watt <i>hour</i>
MWh	:	1 000 KWh
liter (untuk beras)/ <i>litre (for rice)</i>	:	0,80 kg
ons/ <i>ounce</i>	:	28,31 gram/ <i>grams</i>
ton	:	1 000 kg

Satuan lain: buah, dus, butir, helai/lembar, kaleng, batang, pulsa, ton kilometer (ton-km), jam, menit, persen (%).

*Other units: unit, pack, pieces, sheet, tin, pulse, ton-kilometres(ton-km), hour, minute, percent (%).*

Perbedaan angka di belakang koma disebabkan oleh pembulatan angka.

*The difference in decimal numbers is caused by rounding.*



# GEOGRAFI DAN IKLIM GEOGRAPHY AND CLIMATE

## KABUPATEN SIJUNJUNG 2018



TINGGI DAERAH DARI PERMUKAAN LAUT

120m - 1.335m



LUAS DAERAH 3.130,8 km<sup>2</sup>



LETAK ASTRONOMIS DAERAH

0° 18' 43" LS - 0° 41' 46" LS  
101° 30' 52" BT - 100° 37' 40" BT







## PENJELASAN TEKNIS

1. Secara astronomis, Sijunjung terletak antara  $0^{\circ}18'$  Lintang Selatan dan  $1^{\circ}42'$  Lintang Selatan dan antara  $100^{\circ}42'$ - $100^{\circ}52'$  Bujur Timur.
2. Berdasarkan posisi geografisnya, Kabupaten Sijunjung memiliki batas-batas: Utara - Kabupaten Tanah Datar dan Lima Puluh Kota; Selatan - Kabupaten Dharmasraya; Barat - Kabupaten Solok dan Kota Sawahlunto; Timur - Kabupaten Kuantan Singingi, Provinsi Riau.
3. Kabupaten Sijunjung terdiri dari 8 kecamatan, yaitu: Kecamatan Kamang Baru, Kecamatan Tanjung Gadang, Kecamatan Sijunjung, Kecamatan Lubuk Tarok, Kecamatan IV Nagari, Kecamatan Kupitan, Kecamatan Koto VII, dan Kecamatan Sumpur Kudus.
4. Badan Pusat Statistik (BPS) telah melakukan pendataan Potensi Desa (Podes) sejak tahun 1980. Sejak saat itu, Podes dilaksanakan secara rutin sebanyak 3 kali dalam kurun waktu sepuluh tahun untuk mendukung kegiatan Sensus Penduduk, Sensus Pertanian, ataupun Sensus Ekonomi. Dengan demikian, fakta penting terkait ketersediaan infrastruktur dan potensi yang dimiliki oleh setiap wilayah dapat dipantau perkembangannya secara berkala dan terus menerus.
5. Sejak tahun 2008, pendataan Podes mengalami perubahan dengan adanya penambahan kuesioner suplemen kecamatan dan kabupaten/kota. Penambahan

## TECHNICAL NOTES

1. *Astronomically, Sijunjung is located between  $0^{\circ}18'$  South latitude and  $1^{\circ}42'$  South latitude, and between  $100^{\circ}42'$  and  $100^{\circ}52'$  East longitude.*
2. *In terms of geographic position, Sijunjung Regency has boundaries as follows: North -Tanah Datar and Lima Puluh Kota Regency; South - Dharmasraya Regency; West - Solok Regency and Sawahlunto Municipality; East - Kuantan Singingi Regency, Riau Province.*
3. *Sijunjung Regency has 8 subdistrict, these include: Kamang Baru Subdistrict, Tanjung Gadang Subdistrict, Sijunjung Subdistrict, Lubuk Tarok Subdistrict, IV Nagari Subdistrict, Kupitan Subdistrict, Koto VII Subdistrict, Koto VII Subdistrict, and Sumpur Kudus Subdistrict.*
4. *BPS-Statistics Indonesia has already recorded village potential (Podes) since 1980. Since then, Podes regularly implemented 3 (three) times within ten years to support the activities of the Population Census, Agriculture Census, or Economic Census. Thus, important facts related to the availability of infrastructure and the potential possessed by each region can be monitored regularly and continually.*
5. *Since 2008, Podes has been changed especially in providing additional information from subdistrict and regency/municipality, using separate questionnaires. The goal*

kuesioner tersebut bertujuan untuk meningkatkan manfaat data Podes bagi para konsumen data dan pemerintah daerah dalam perencanaan pembangunan wilayah.

6. Data Podes merupakan satu-satunya sumber data kewilayahan yang muatannya beragam dan memberi gambaran tentang situasi pembangunan suatu wilayah (regional). Ini berbeda dengan data dari hasil pendekatan rumah tangga yang lebih menekankan pada dimensi aktivitas sektoral. Keduanya sama penting dan menjadi kekayaan BPS.

7. Cakupan Wilayah Pencacahan Podes dilakukan secara sensus terhadap seluruh wilayah administrasi pemerintahan terendah setingkat desa (yaitu desa, kelurahan, nagari, Unit Permukiman Transmigrasi (UPT)) yang masih dibina oleh kementerian terkait. Berdasarkan hasil Podes 2014, ada sebanyak 82.190 wilayah setingkat desa yang tersebar di 511 kabupaten/kota.

8. Metode Pengumpulan Data Pengumpulan data Podes 2014 dilakukan melalui wawancara langsung oleh petugas terlatih dengan narasumber yang relevan. Petugas adalah aparatur ataupun mitra kerja BPS Kabupaten/Kota, sementara narasumber adalah kepala desa/lurah atau narasumber lain yang memiliki pengetahuan terhadap wilayah target pencacahan.

9. Desa/Kelurahan Tepi Laut adalah desa/kelurahan yang sebagian atau seluruh wilayahnya bersinggungan

*of these changes is to provide more benefits for data users and local government in regional development planning.*

6. *Podes data is the only one source of spatial data consisting of various information and providing a picture of development progress in a region. The Podes data are different from data resulted from household surveys focusing on the dimension of sectoral activities. Both kind of data are important and become the trade mark of BPS on the data richness aspect.*

7. *Podes Coverage Podes enumeration is implemented as a census of the lowest governmental administrative region equivalent to village (i.e. village, sub-district, nagari, and Transmigration Settlement Unit which is still fostered by the relevant ministries). There were 82,190 village-level areas spread over 511 regencies/municipalities based on the result of Podes 2014.*

8. *Method of Data Collection Data collection of Podes 2014 carried out through direct interviews by trained personnel with relevant respondents. The interviewers are BPS Regency/Municipality personnel or partners, meanwhile, the selected respondents are the village head/sub-district head or other respondents who have the knowledge towards the target area of enumeration.*

9. *Coastal Village/Coastal Sub-District is a village/sub-district which some areas are intersect/*

langsung dengan laut, baik berupa pantai maupun tebing karang.

*directly adjacent to the sea, either gently sloping/flat beach or cliffs/reef.*

10. Desa/Kelurahan bukan tepi laut adalah desa/kelurahan yang wilayahnya tidak bersinggungan langsung dengan laut.

*10. Non Coastal Village/Non Coastal Sub-District is a village which has no area that intersect/directly adjacent to the sea.*

11. Desa/Kelurahan Lereng/Puncak adalah desa/kelurahan yang sebagian besar wilayahnya berada di puncak gunung/pegunungan atau terletak di antara puncak sampai lembah.

*11. Slope/Peak Village/Sub-District is a village/sub-district which the largest part of village/sub-district lies on the highest part of mount/mountain or lies between the peak to the valley.*

12. Desa/Kelurahan lembah adalah desa/kelurahan yang wilayahnya sebagian besar merupakan daerah rendah yang terletak di antara dua gunung/pegunungan atau daerah yang mempunyai kedudukan lebih rendah dibandingkan daerah sekitarnya.

*12. Valley Village/Sub-District area is a village/sub-district with the largest part of the village/sub-district is a low area between two mountains or area that have a position lower than the surrounding areas.*

13. Desa/Kelurahan Dataran adalah desa/kelurahan yang sebagian besar wilayahnya tampak datar, rata, dan membentang.

*13. Flat Village/Sub-District is a village/sub-district which the largest part of village/sub-district looked plane, flat, and stretches.*



## ULASAN

## DESCRIPTION

## 1.1 Geografi

Kabupaten Sijunjung terletak di sebelah timur Provinsi Sumatera Barat, dengan ibukota berada di Muaro Sijunjung yang termasuk ke dalam Kecamatan Sijunjung. Sebagian besar penduduknya bersuku Minangkabau dengan falsafah adat, pola pikir, tatanan budaya, serta norma yang khas.

Luas wilayah Kabupaten Sijunjung adalah 3.130,80 KM<sup>2</sup> yang terbentang pada posisi astronomis 0° 18' 43" LS - 1° 41' 46" LS dan 101° 30' 52" BT - 100° 37' 40" BT. Kabupaten Sijunjung terbagi menjadi 8 kecamatan. Dilihat menurut luas wilayah, kecamatan dengan luas wilayah terkecil adalah Kecamatan Kupitan, sebaliknya yang terluas adalah Kecamatan Kamang Baru.

Sebelah Utara, Kabupaten Sijunjung berbatasan dengan Kabupaten Tanah Datar, Kabupaten 50 Kota, dan Kampar Riau. Sementara di sebelah selatan berbatasan dengan Kabupaten Dharmasraya. Di sebelah timur berbatasan dengan Kabupaten Kuantan Singingi Provinsi Riau, dan di sebelah barat berbatasan dengan Kabupaten Solok dan Kota Sawahlunto.

Berdasarkan elevasi (ketinggian dari permukaan laut), sebagian besar dataran kabupaten Sijunjung berada pada ketinggian 500 sampai 1.000 meter, yaitu sebesar 80 persen. Sisanya berada pada ketinggian lebih dari 1.000 meter di atas permukaan laut.

## 1.1 Geography

*Sijunjung Regency is located to the east of West Sumatera Province, with the capital city is Muaro Sijunjung which is located in the Sijunjung District. Most of the population are Minangkabau with traditional philosophy, mindset, cultural order, and as well as the unique norm.*

*The area of Sijunjung Regency is 3,130.80 KM<sup>2</sup> which stretches on the astronomic position 00 18 '43' 'LS - 10 41' 46 " LS and 1010 30 '52' 'BT - 1000 37' 40 " BT. Sijunjung Regency is divided into 8 sub-districts. Kupitan district has the smallest area and the widest is Kamang Baru district.*

*In the north, Sijunjung Regency directly adjacent to the Tanah Datar Regency, 50 Kota Regency, and Kampar Riau. While in the south adjacent to Dharmasraya Regency. In the east bordering Kuantan Singingi Regency, Riau Province, and in the west bordering Solok Regency and Sawahlunto City.*

*Based on elevation (altitude from sea level), most of the land in Sijunjung regency are at an altitude of 500 to 1.000 meters, which is 80 percent. The rest is at an altitude of more than 1.000 meters above sea level.*

**1.2 Iklim**

Selama tahun 2018, jumlah hari hujan terbanyak terjadi pada bulan Oktober, yaitu sebanyak 22 hari. Hal ini sejalan dengan curah hujan yang tercatat pada bulan Oktober merupakan yang tertinggi sebanyak 308,25 mm<sup>3</sup>. Sebaliknya curah hujan terendah Sementara pada bulan Agustus hujan hanya turun tercatat pada 5 hari.

**1.2 Climate**

*During 2018, the most number of rainy days occurred in October, which was 22 days. This is in line with the rainfall recorded in October, which was the highest of 308.25 mm<sup>3</sup>. Conversely the lowest rainfall While in August the rain fell only recorded at 5 days.*

<https://sijunjungkab.bps.go.id>

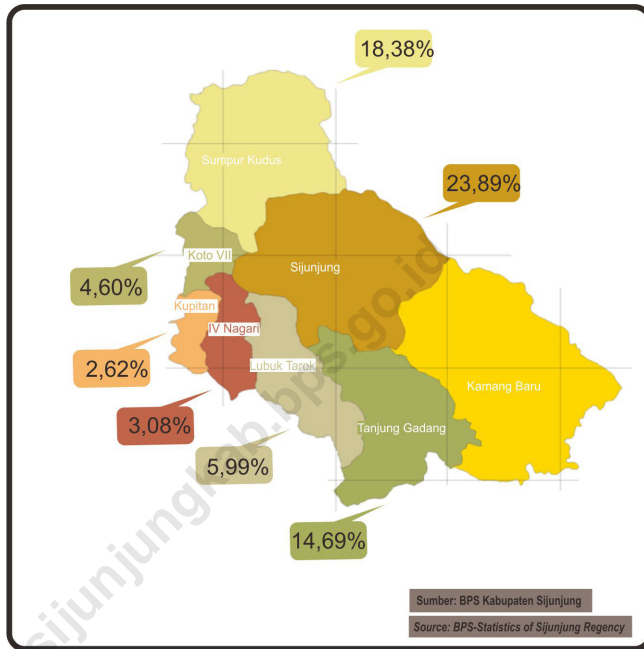
- Gambar** 1 Jarak dari Ibukota Kecamatan ke Ibukota Kabupaten di Kabupaten Sijunjung (km), 2018  
**Picture** *Distance Between Subdistrict Capital and Regency Capital in Sijunjung Regency (km), 2018*







**Gambar** 2 Distribusi Luas Wilayah Menurut Kecamatan di Kabupaten Sijunjung, 2018  
**Picture** 2 Total Area Distribution by Subdistrict in Sijunjung Regency, 2018





### 1.1 GEOGRAFI/*GEOGRAPHY*

**Tabel** 1.1.1 Luas Daerah Menurut Kecamatan di Kabupaten Sijunjung, 2018  
*Table* *Total Area by Subdistrict in Sijunjung Regency, 2018*

Kecamatan <i>Subdistrict</i>	Ibukota <i>Capital</i>	Luas (km <sup>2</sup> ) <i>Total Area</i> <i>(square.km)</i>	Persentase <i>Percentage</i>
(1)	(2)	(3)	(4)
1. Kamang Baru	Kamang	837,80	26,76
2. Tanjung Gadang	Tanjung Gadang	459,79	14,69
3. Sijunjung	Sijunjung	748,00	23,89
4. Lubuk Tarok	Lubuk Tarok	187,60	5,99
5. IV Nagari	Palangki	96,30	3,08
6. Kupitan	Padang Sibusuk	82,01	2,62
7. Koto VII	Tanjung Ampalu	143,90	4,60
8. Sumpur Kudus	Kumanis	575,40	18,38
<b>Jumlah/<i>Total</i></b>		<b>3 130,80</b>	<b>100,00</b>

Sumber: BPS Kabupaten Sijunjung  
*Source : BPS-Statistics of Sijunjung Regency*

**Tabel** 1.1.2 Kondisi Geografis Umum Kabupaten Sijunjung, 2018  
*Table* Sijunjung Regency Geography, 2018

No.		Rincian Details
(1)		(2)
1	Letak Astronomis <i>Astronomical Position</i>	0° 18' 43'' LS - 1° 41' 46'' LS 101° 30' 52'' BT - 100° 37' 40'' BT
	Batas-Batas Daerah/ <i>Borders</i>	
	- Sebelah Utara/ <i>North</i>	Kabupaten Tanah Datar dan 50 Kota
2	- Sebelah Selatan/ <i>South</i>	Kabupaten Dharmasraya
	- Sebelah Barat/ <i>West</i>	Kabupaten Solok dan Kota Sawahlunto
	- Sebelah Timur/ <i>East</i>	Kabupaten Kuantan Singingi, Provinsi Riau
3	Ketinggian dari Permukaan Laut <i>Elevation</i>	118 m - 1.335 m
4	Luas Daerah/ <i>Area</i>	3.130,8 km <sup>2</sup>
5	Rata-Rata Hari Hujan <i>Rain Days</i>	13 hari/bulan
6	Rata-Rata Curah Hujan <i>Average Rainfall</i>	176,51 mm <sup>3</sup> /bulan
7	Jumlah Kecamatan <i>Number of Subdistrict</i>	8
8	Jumlah Sungai/ <i>Rivers</i>	8
9	Panjang Jalan Kabupaten <i>District Roads</i>	513 km

Sumber: BPS Kabupaten Sijunjung  
Source : BPS-Statistics of Sijunjung Regency

**Tabel 1.1.3** Letak Astronomis Kecamatan-Kecamatan di Kabupaten Sijunjung, 2018  
**Table** *Astronomical Position of Subdistrict in Sijunjung Regency, 2018*

Kecamatan Subdistrict	Lintang Latitude	Bujur Longitude
(1)	(2)	(3)
1. Kamang Baru	0° 48' 57"-1° 11'35" LS	101° 10' 5"-101° 30' 52" BT
2. Tanjung Gadang	0° 42' 35"-0° 44' 17" LS	101° 2' 13"-101° 0' 58" BT
3. Sijunjung	0° 14' 44"-0° 44' 17" LS	101° 55' 09"-101° 0' 58" BT
4. Lubuk Tarok	0° 45' 1"-0° 55' 27" LS	100° 55' 44"-101° 0' 26" BT
5. IV Nagari	0° 34' 29"-0° 44' 17" LS	100° 52' 37"-101° 0' 58" BT
6. Kupitan	0° 14' 44"-0° 44' 17" LS	101° 2' 13"-101° 0' 58" BT
7. Koto VII	0° 33' 13"-0° 44' 17" LS	100° 48' 1"-100° 0' 58" BT
8. Sumpur Kudus	0° 23' 31"-0° 42' 51" LS	100° 48' 26"-101° 2' 16" BT

Sumber: Badan Pertanahan Nasional Kabupaten Sijunjung  
 Source : National Land Agency Region Office of Sijunjung Regency

**Tabel 1.1.4** Batas-Batas Wilayah Menurut Kecamatan, 2018  
**Table** District Borders by Subdistrict, 2018

Kecamatan Subdistrict	Sebelah			
	Utara/North	Selatan/South	Timur/East	Barat/West
(1)	(2)	(3)	(4)	(5)
1. Kamang Baru	Provinsi Riau	Kab. Dharmasraya Kec. Tanjung Gadang	Kab. Dharmasraya	Kec. Sijunjung Kec. Lubuk Tarok
2. Tanjung Gadang	Kec. Sijunjung Kec. Kamang Baru	Kabupaten Solok	Kec. Kamang Baru	Kec. Lubuk Tarok
3. Sijunjung	Provinsi Riau	Kec. Tanjung Gadang Kec. Lubuk Tarok	Kec. Kamang Baru	Kec. Sumpur Kudus Kec. Koto VII dan IV Nagari
4. Lubuk Tarok	Kec. Sijunjung	Kabupaten Solok	Kec. Tanjung Gadang	Kec. IV Nagari
5. IV Nagari	Kec. Koto VII Kec. Sijunjung	Kabupaten Solok	Kec. Lubuk Tarok Kec. Sijunjung	Kec. Kupitan
6. Kupitan	Kec. Koto VII	Kabupaten Solok	Kec. IV Nagari	Kota Sawahlunto
7. Koto VII	Kec. Sumpur Kudus	Kec. Kupitan	Kec. Sijunjung	Kota Sawahlunto
8. Sumpur Kudus	Provinsi Riau	Kec. Sijunjung Kec. Koto VII	Kab. Tanah Datar	Kec. Sijunjung

Sumber: Badan Pertanahan Nasional Kabupaten Sijunjung  
 Source : National Land Agency Region Office of Sijunjung Regency

**Tabel 1.1.5** Tinggi Wilayah di Atas Permukaan Laut (DPL) Menurut Kecamatan di Kabupaten Sijunjung, 2018  
*Height Above Mean Sea Level (AMSL) by Subdistrict in Sijunjung Regency, 2018*

Kecamatan Subdistrict	Ketinggian/Elevation (meter)	
	Terendah/Lowest	Tertinggi/Highest
(1)	(2)	(3)
1. Kamang Baru	134	870
2. Tanjung Gadang	136	924
3. Sijunjung	118	934
4. Lubuk Tarok	127	828
5. IV Nagari	123	638
6. Kupitan	124	580
7. Koto VII	120	635
8. Sumpur Kudus	225	1 335

Sumber: Badan Pertanahan Nasional Kabupaten Sijunjung  
 Source : National Land Agency Region Office of Sijunjung Regency



**Tabel 1.1.6** Jarak dari Ibukota Kecamatan ke Ibukota Kabupaten di Kabupaten Sijunjung (km), 2018  
*Distance Between Subdistrict Capital and Regency Capital in Sijunjung Regency (km), 2018*

Kecamatan <i>Subdistrict</i>	Ibukota Kecamatan <i>Capital of Subdistrict</i>	Jarak ke Ibukota Kabupaten <i>Distance to Regency Capital</i>
(1)	(2)	(3)
1. Kamang Baru	Kamang	77
2. Tanjung Gadang	Tanjung Gadang	27
3. Sijunjung	Sijunjung	8
4. Lubuk Tarok	Lubuk Tarok	20
5. IV Nagari	Palangki	15
6. Kupitan	Padang Sibusuk	26
7. Koto VII	Tanjung Ampalu	14
8. Sumpur Kudus	Kumanis	27

Sumber: Dinas Perhubungan Kabupaten Sijunjung  
 Source : *Transportation Service of Sijunjung Regency*

## 1.2 IKLIM/CLIMATE

**Tabel** 1.2.1 Jumlah Curah Hujan dan Hari Hujan Menurut Bulan di Kabupaten Sijunjung, 2018  
*Table* Amount of Precipitation and Number of Rainy Days by Month in Sijunjung Regency, 2018

Bulan/Month	Curah Hujan Precipitation (mm <sup>2</sup> )	Hari Hujan Rainy Days
(1)	(2)	(3)
1. Januari/January	55,00	7
2. Februari/February	54,50	10
3. Maret/March	272,50	18
4. April/April	142,60	10
5. Mei/May	198,30	12
6. Juni/June	135,50	11
7. Juli/July	72,50	10
8. Agustus/August	126,50	5
9. September/September	175,50	13
10. Oktober/October	308,25	22
11. November/November	302,00	17
12. Desember/December	275,00	16

Sumber : Stasiun Klimatologi Sicincin, Padang Pariaman  
Source : Climatological Station, Sicincin, Padang Pariaman



# PEMERINTAHAN DAN KEUANGAN DAERAH

## GOVERNMENT AND LOCAL FINANCE

REALISASI PENDAPATAN PEMERINTAH  
KABUPATEN SIJUNJUNG

**941,61 MILIAR**

REALISASI BELANJA PEMERINTAH  
KABUPATEN SIJUNJUNG

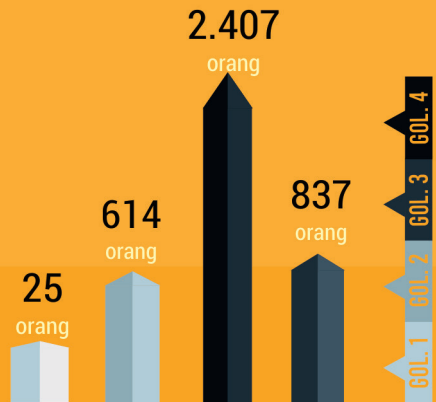
**958,13 MILIAR**



**TAHUN 2018**

**JUMLAH PNS PEMDA KAB. SIJUNJUNG**

**LAKI-LAKI 1.423**  
**PEREMPUAN 2.460**





### PENJELASAN TEKNIS

1. Anggota Dewan Perwakilan Rakyat Daerah (DPRD) dipilih melalui pemilihan umum (pemilu) dan dilantik dalam masa jabatan lima tahun.
2. Susunan pemerintahan Republik Indonesia periode 2014–2019 terdiri dari presiden, wakil presiden, lembaga tinggi negara, kementerian, setingkat menteri, dan Lembaga Pemerintahan Non Kementerian (LPNK).
3. Lembaga Pemerintah Daerah terdiri dari Gubernur, Sekretaris Daerah, Inspektorat Provinsi, Dinas Kehutanan, Dinas Prasarana Jalan, Dinas Tata Ruang & Pemukiman, Dinas Pengelolaan Sumber Daya Air, Dinas Perhubungan, Komunikasi dan Informatika, Dinas Kelautan dan Perikanan, Dinas Pertanian Tanaman Pangan, Dinas Perkebunan, Dinas Pariwisata dan Ekonomi Kreatif, Dinas Kesehatan, Dinas Sosial, Dinas Energi dan Sumberdaya Mineral, Dinas Pengelolaan Keuangan Daerah, Dinas Koperasi, Usaha Mikro Kecil dan Menengah, Dinas Pendidikan dan Kebudayaan, Dinas Tenaga Kerja dan Transmigrasi, Dinas Peternakan dan Kesehatan Hewan, Dinas Perindustrian dan Perdagangan, Dinas Pemuda dan Olahraga; Sekretariat Dewan, Sekretariat Dewan Pengurus Korpri, Badan Perencanaan Pembangunan Daerah, Badan Pendidikan dan Latihan, Badan Koordinasi Penanaman Modal Provinsi dan Pelayanan Perizinan Terpadu, Badan Kesatuan Bangsa dan Politik, Badan Pengendalian Dampak Lingkungan Daerah, Badan

### TECHNICAL NOTES

1. *Regional House of Representatives (DPRD) members are elected through a general election and appointed for a five-years membership.*
2. *The government structure of the Republic of Indonesia period 2014–2019 consists of president, vice president, state supreme agencies, ministries, ministerial level institutions, and non-ministerial institutions.*
3. *Local Government Institutions consist of Governor, Regional Secretary, Provincial Inspectorate, Forestry Service, Road Infrastructure Office, Spatial Planning & Settlement Service, Water Resources Management Office, Transportation, Communications and Informatics Department, Department of Marine and Fisheries, Food Crops Agency, Plantation, Tourism and Creative Economy, Health Office, Social Service, Energy and Mineral Resources Office, Local Financial Management Department, Cooperative Service Office, Small and Medium Micro Enterprise, Education and Culture Office, Department of Manpower and Transmigration, Animal Husbandry and Animal Health, Department of Industry and Commerce, Office of Youth and Sports; Secretariat of the Board, the Secretariat of the Korpri Board of Governors, the Regional Development Planning Board, the Education and Training Board, the Provincial Investment Coordinating Board and the Integrated Licensing Service, the National Unity and Political*

Pemberdayaan Masyarakat, Badan Kepegawaian Daerah, Badan Perpustakaan dan Kearsipan, Badan Ketahanan Pangan, Badan Pemberdayaan Perempuan dan KB, Badan Penanggulangan Bencana Daerah, Badan Koordinasi Penyuluhan; Kantor Penghubung Pemerintah Daerah, Satuan Polisi Pamong Praja, Komisi Penyiaran Indonesia Daerah.

*Entity, the Regional Environmental Impact Management Agency, the Community Empowerment Board, the Regional Personnel Board, the Library Board And Filing, Food Security Agency, Women's Empowerment Board and Family Planning Board, Regional Disaster Management Agency, Coordinating Agency for Extension; Local Government Liaison Office, Civilian Police Unit, Regional Indonesian Broadcasting Commission.*

4. Realisasi Penerimaan dan Pengeluaran Pemerintah Provinsi adalah realisasi/perhitungan APBD Provinsi pada tiap tahun anggaran.
  5. Pendapatan Asli Daerah (PAD) adalah pendapatan yang diperoleh daerah yang dipungut berdasarkan peraturan daerah sesuai dengan peraturan perundang-undangan, guna keperluan daerah yang bersangkutan dalam membiayai kegiatannya.
  6. Dana Perimbangan adalah dana yang bersumber dari pendapatan APBN yang dialokasikan kepada Daerah untuk mendanai kebutuhan daerah dalam rangka pelaksanaan desentralisasi.
  7. Lain-lain Pendapatan yang Sah adalah pendapatan lainnya dari pemerintah pusat dan atau dari instansi pusat, serta dari daerah lainnya.
4. *Actual revenue and expenditure of Provincial Government is the realization/provincial budget calculations for every fiscal year.*
  5. *Original Local Government Revenue is revenue that withheld based on local regulations in accordance with the legislation, for the purposes of financing their activities.*
  6. *Balanced Budget is the fund coming from the state budget that allocated to regions to fund their needs in the context of decentralization.*
  7. *Other Legal Revenue is other income that coming from the central government and or from the central agencies, as well as from other local government.*

**ULASAN**

**DESCRIPTION**

**2.1 Wilayah Administratif**

**2.1 Administrative Area**

Dalam menjalankan roda pemerintahan, Bupati dan Wakil Bupati Sijunjung dibantu oleh perangkat daerah, yang terdiri dari Sekretariat Daerah, Lembaga Teknis Daerah (Lemtekda) dan Kecamatan. Dalam menjalani tugas pemerintahan, Sekretaris Daerah dibantu oleh 3 asisten yang terdiri dari: Asisten I membidangi masalah pemerintahan, politik dan keamanan; Asisten II membidangi masalah ekonomi dan pembangunan; dan asisten III membidangi masalah administrasi dan kesejahteraan rakyat.

*Sijunjung Regency led by Regent and Vice Regent assisted by Regional Secretariat, Regional Technical Institute, and the District. In the duty of government, Regional Secretary is assisted by three assistants: Assistant I in charge of government, politic, and security, Assistant II in charge of economic and development issues, and Assistant III in charge of administration and people welfare.*

Kabupaten Sijunjung terdiri dari 8 kecamatan. Penyelenggaraan pemerintahan di kecamatan dipimpin oleh seorang camat yang telah diberikan beberapa kewenangan dalam rangka efisiensi dan efektifitas penyelenggaraan pemerintahan. Secara lebih lanjut, Kabupaten Sijunjung terbagi menjadi 61 nagari dan 1 desa dengan 299 jorong dan 5 dusun.

*Sijunjung Regency comprised of 8 districts. Districts led by a district head has been given some authority in government administration. Furthermore, the members of house representative assisted by a secretariat that led by a Secretary of the Board. Moreover, Sijunjung Regency had 61 nagari and 1 village. Nagari is a local government unit also known as urban village in other regions/cities in Indonesia.*

**2.2 Sumber Daya Manusia**

**2.2 Human Resources**

Pada tahun 2018, jumlah Pegawai Negeri Sipil di pemerintahan daerah Kabupaten Sijunjung sebanyak 3.883 orang dengan perempuan sebanyak 2.460 dan laki-laki sebanyak 1.423. Jumlah ini didominasi oleh lulusan D-IV/S1 sebanyak 55%. Selain Pegawai Negeri Sipil dari pemerintahan daerah, terdapat Pegawai Negeri Sipil dari Instansi Vertikal sebanyak 461 orang yang didominasi oleh lulusan D-IV/S1 sebanyak 58%.

*In 2018, number of civil servants in region government of Sijunjung Regency was 3.883 with 2.460 female and 1.423 male. This number dominated by undergraduate or bachelor degree around 55%. Beside region government civil servants, there are also civil servants from vertical institutions as much as 461 and dominated by undergraduate or bachelor degree around 58%.*



### 2.3 Dewan Perwakilan Rakyat Daerah

Jumlah wakil rakyat yang duduk pada lembaga legislatif, yaitu Dewan Perwakilan Rakyat Daerah (DPRD) sebanyak 30 orang. Struktur keanggotaan DPRD didominasi oleh laki-laki sebanyak 90 persen. Partai Golongan Karya (Golkar) menjadi partai dengan jumlah kursi terbanyak, yaitu 5 orang. Dilihat menurut tingkat pendidikan, sebagian besar wakil rakyat pada lembaga ini memiliki pendidikan tertinggi D-IV/ S1.

### 2.4 Keuangan Daerah

Realisasi pendapatan Pemerintah Kabupaten Sijunjung selama tahun anggaran 2018 sebesar 941.608,63 juta rupiah. Realisasi penerimaan paling besar berasal dari dana perimbangan sebesar 700.524,75 juta rupiah atau sebesar 74,39 persen dari total pendapatan.

Pajak Bumi dan Bangunan (PBB) merupakan salah satu sumber pendapatan Pemerintah. Pada tahun 2018, realisasi penerimaan PBB Kabupaten Sijunjung sebesar 1.885.937,16 juta rupiah. Angka ini masih di bawah target yang sudah ditetapkan, yaitu hanya mencapai 76,03 persen.

### 2.3 House of Representative


*Sijunjung House of Representatives (DPRD) has 30 members, comprising 27 men and 3 women. Most of the members in these institutions have a bachelor degree background. Golongan Karya Party became a party with the highest member in DPRD, which was 5 people. Most of the member of DPRD have bachelor degree as their highest education.*

### 2.4 Local Finance

*Regional income realization of Government of Sijunjung during the fiscal year 2018 amounted to 941.608,63 million rupiahs. The highest revenue realization comes from the balance funds amounting to 700.524,75 million rupiahs or 74,39 percent of the total revenue.*

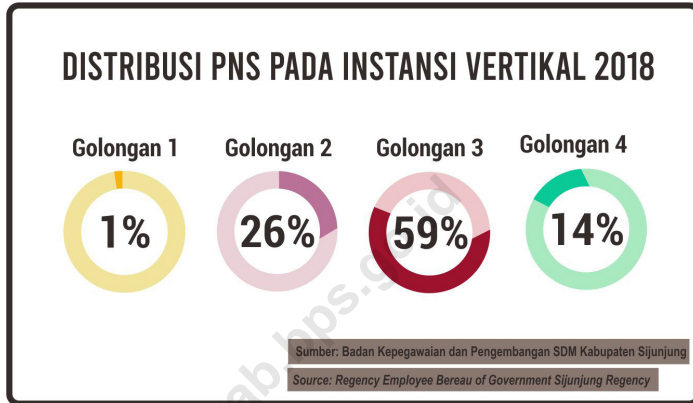
*Land and Building Tax (PBB) is one of the Government's sources of income. In 2018, the realization of Land and Building Tax revenue in Sijunjung Regency amounted to 1.885.937,84 million rupiah. This figure is still below the target set, which only reached 76,03 percent.*

**Gambar 3** Jumlah Pegawai Negeri Sipil Menurut Tingkat Pendidikan dan Jenis Kelamin di Kabupaten Sijunjung, 2018  
*Picture* Number of Civil Servants by Educational Level and Sex in Sijunjung Regency, 2018





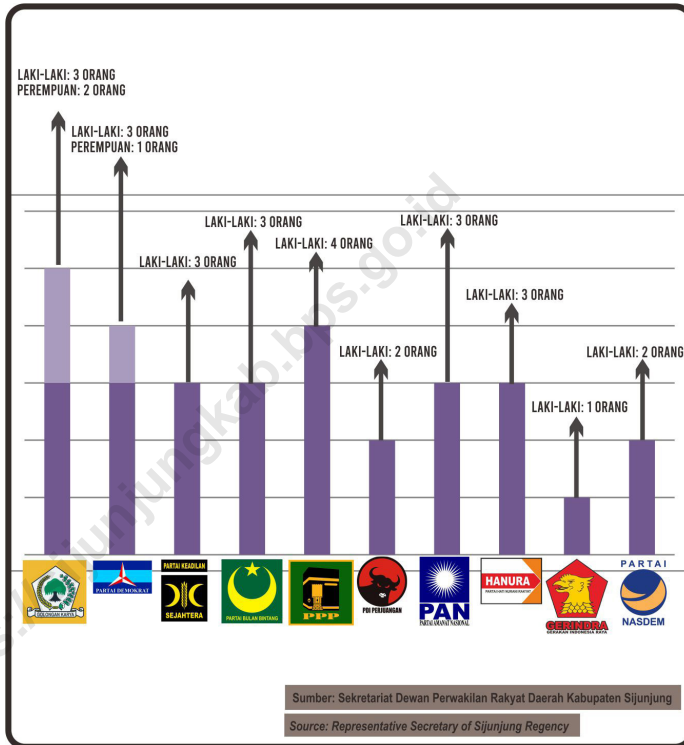
**Gambar 4** Distribusi Pegawai Negeri Sipil pada Instansi Vertikal Menurut Golongan di Kabupaten Sijunjung, 2018  
*Picture* *Distribution of Civil Servants in Vertical Department by Grade in Sijunjung Regency, 2018*



<https://sijunjungkab.lbps.go.id>



**Gambar 5** Jumlah Anggota Dewan Perwakilan Rakyat Daerah Menurut Partai Politik dan Jenis Kelamin di Kabupaten Sijunjung, 2018  
*Picture* Number of Members of The Regional House of Representatives by Political Parties and Sex in Sijunjung Regency, 2018





Gambar 6 6 Persentase Realisasi Pendapatan Pemerintah Kabupaten Sijunjung Menurut Jenis Pendapatan, 2018  
Picture Percentage of Actual Revenues of Government of Sijunjung Regency by Source of Revenues, 2018







**Gambar 7** Persentase Realisasi Belanja Pemerintah Kabupaten Sijunjung Menurut Jenis Belanja, 2018  
*Picture* *Percentage of Expenditures of Government of Sijunjung Regency by Kind of Expenditures, 2018*





**2.1 WILAYAH ADMINISTRATIF/ADMINISTRATIVE AREA**

**Tabel** 2.1.1 Jumlah Nagari/Desa<sup>1</sup> Menurut Kecamatan di Kabupaten Sijunjung, 2014-2018  
**Table** Number of Villages<sup>1</sup> by Subdistrict in Sijunjung Regency, 2014-2018

Kecamatan Subdistrict	2014	2015	2016	2017	2018
(1)	(2)	(3)	(4)	(5)	(6)
1. Kamang Baru	11	11	11	11	11
2. Tanjung Gadang	9	9	9	9	9
3. Sijunjung	9	9	9	9	9
4. Lubuk Tarok	6	6	6	6	6
5. IV Nagari	5	5	5	5	5
6. Kupitan	4	4	4	4	4
7. Koto VII	6	7	7	7	7
8. Sumpur Kudus	11	11	11	11	11
<b>Sijunjung</b>	<b>62</b>	<b>62</b>	<b>62</b>	<b>62</b>	<b>62</b>

Catatan: <sup>1</sup> Termasuk kelurahan dan Unit Permukiman Transmigrasi (UPT)

Note : <sup>1</sup>Include Transmigration Settlement Unit

Sumber: Peraturan Kepala Badan Pusat Statistik Nomor 3 Tahun 2019 Tanggal 6 Mei 2019 tentang Perubahan Atas Peraturan Kepala Badan Pusat Statistik Nomor 90 Tahun 2018 tentang Kode dan Nama Wilayah Kerja Statistik Tahun 2018

Source : Chief Statistician Regulation Number 3/ 2019, May 6 2019, as a revision of Chief Statistician Regulation Number 90 of 2018 on Code and Name of Regional Level of Data Collection

**Tabel** 2.1.2 Jumlah Jorong Menurut Kecamatan di Kabupaten Sijunjung, 2014-2018  
**Table** Number of Jorong by Subdistrict in Sijunjung Regency, 2014-2018

Kecamatan Subdistrict	2014	2015	2016	2017	2018
(1)	(2)	(3)	(4)	(5)	(6)
1. Kamang Baru	54	61	61	61	61
2. Tanjung Gadang	38	41	41	41	41
3. Sijunjung	56	56	56	56	56
4. Lubuk Tarok	24	24	24	24	24
5. IV Nagari	15	17	17	17	17
6. Kupitan	9 + 5 Dusun	9 + 5 Dusun	9 + 5 Dusun	9 + 5 Dusun	9 + 5 Dusun
7. Koto VII	33	36	36	36	36
8. Sumpur Kudus	51	55	55	55	55
<b>Sijunjung</b>	<b>280 + 5 Dusun</b>	<b>299 + 5 Dusun</b>	<b>299 + 5 Dusun</b>	<b>299 + 5 Dusun</b>	<b>299 + 5 Dusun</b>

Sumber: Dinas Pemberdayaan Masyarakat dan Nagari Kabupaten Sijunjung  
 Source : Office of Empowerment of Community and Nagari

**Tabel** 2.1.3 Daftar Nagari dan Jorong di Kecamatan Kamang Baru, 2018  
**Table** List of Nagari and Jorong in Kamang Baru Subdistrict, 2018

Nagari Nagari	Jorong Jorong
(1)	(2)
1. Sungai Lansek	1. Cilacap 2. Talang 3. Koto 4. Sikayan 5. Sungai Ampang 6. Pasar 7. Batang Tonam
2. Muaro Takung	1. Dusun Tinggi I 2. Kiliran Jao 3. Batang Talang 4. Koto Lamo 5. Batang Tiau 6. Koto Ranah 7. Sungai Sariak
3. Kunangan Parik Rantang	1. Kunangan 2. Parik Rantang 3. Sungai Tambang I 4. Sungai Tambang II 5. Sungai Tambang III 6. Sungai Tambang IV 7. Mekar Jaya Sungai Tenang 8. Suka Maju Sungai Tenang 9. Suka Rejo Sungai Tenang
4. Kamang	1. Batang Kariang 2. Galogah 3. Kamang 4. Kamang Abadi 5. Kamang Bhakti 6. Kamang Makmur 7. Kamang Sejahtera 8. Kurnia Kamang 9. Simpang Kamang 10. Kamang Sentosa 11. Kamang Madani

Bersambung/To Be Continued...

**Tabel** 2.1.3 Lanjutan/*Continue*  
*Table*

Nagari <i>Nagari</i>	Jorong <i>Jorong</i>
(1)	(2)
5. Aie Amo	1. Guguk Tinggi 2. Koto Baru 3. Banjar Tengah 4. Lubuk Kapiék 5. Koto Ronah 6. Koto Tuo
6. Sungai Batuang	1. Koto 2. Pasar 3. Banjar Pematang
7. Siaur	1. Koto Tengah 2. Lembah Gunung 3. Ranah Pinago
8. Lubuk Tarantang	1. Dusun Tinggi II 2. Koto Baru 3. Lubuk Tarantang
9. Maloro	1. Koto Ranah 2. Pasar 3. Sungai Alai 4. Sungai Gemuruh 5. Tanjung Balik
10. Tanjung Kaliang	1. Mudiak Imuak 2. Parik Malintang 3. Pincuran Tujuh
11. Padang Tarok	1. Binuang Aie Putieh 2. Koto Tengah 3. Muaro Buan 4. Pintu Batu

Sumber: Dinas Pemberdayaan Masyarakat dan Nagari Kabupaten Sijunjung  
 Source : *Office of Empowerment of Community and Nagari*

**Tabel 2.1.4** Daftar Nagari dan Jorong di Kecamatan Tanjung Gadang, 2018  
*Table List of Nagari and Jorong in Tanjung Gadang Subdistrict, 2018*

Nagari <i>Nagari</i>	Jorong <i>Jorong</i>
(1)	(2)
1. Langki	1. Koto Langki 2. Liambang 3. Muaro Kaluai 4. Muaro Linggo
2. Sibakur	1. Bancuh Sibakur 2. Lubuk Tolang 3. Koto Sibakur
3. Pulasan	1. Padang Laweh 2. Sungai Kandi 3. Koto Pulasan 4. Sawah Gadang 5. Ambacang 6. Pasar Pulasan 7. Batang Kati
4. Tanjung Lolo	1. Pasar Lamo 2. Bukit Sabalah 3. Koto Tanjung Lolo 4. Batang Dikek 5. Pasar Baru 6. Tanjung Medan
5. Tanjung Gadang	1. Pasar Tanjung Gadang 2. Mudik Malih 3. Guguk Naneh 4. Pandam 5. Koto Baru 6. Koto Ranah 7. Sungai Napar 8. Timbulun Patah 9. Kayu Gadih
6. Taratak Baru	1. Koto 2. Ranah Palam 3. Koto Ranah

Bersambung/*To Be Continued...*



**Table** 2.1.4 Lanjutan/*Continue*  
*Table*

Nagari <i>Nagari</i>	Jorong <i>Jorong</i>
(1)	(2)
7. Timbulun	1. Balai-Balai 2. Koto 3. Sibisir 4. Tandikek
8. Sinyamu	1. Koto Sinyamu 2. Polak Sinyamu 3. Kumbayak
9. Taratak Baru Utara	1. Lubuk Cupak 2. Pisang Kolek

Sumber: Dinas Pemberdayaan Masyarakat dan Nagari Kabupaten Sijunjung  
 Source : *Office of Empowerment of Community and Nagari*

**Tabel** 2.1.5 Daftar Nagari dan Jorong di Kecamatan Sijunjung, 2018  
**Table** List of Nagari and Jorong in Sijunjung Subdistrict, 2018

Nagari Nagari	Jorong Jorong
(1)	(2)
1. Muaro	1. Batang Salosah 2. Ilie Guguk Dadok 3. Muaro Gambok 4. Ilie Pasa Jumak 5. Pematang Anjung 6. Pematang Sari Bulan 7. Pulau Berambai 8. Subarang Ombak 9. Subarang Sukam 10. Tongah
2. Kandang Baru	1. Ranah Tanjung Bungo 2. Samiak 3. Sungai Abu
3. Pematang Panjang	1. Kalumpang 2. Koman Kocik 3. Koran 4. Kambuik Koman 5. Koto Tengah 6. Limau Sundai 7. Parak Gadang 8. Pale 9. Duri 10. Pondok Jago 11. Sitampung
4. Sijunjung	1. Ganting 2. Kampung Baru 3. Kampung Berlian 4. Kandang Harimau 5. Padang Ranah 6. Pasar Sijunjung 7. Pudak 8. Tanah Bato 9. Tapian Diaro 10. Tapian Nanto

Bersambung/To Be Continued...

Table 2.1.5 Lanjutan/Continue  
Table

Nagari Nagari	Jorong Jorong
(1)	(2)
5. Aie Angek	<ol style="list-style-type: none"> <li>1. Kapalo Koto</li> <li>2. Koto Benek</li> <li>3. Kulampi</li> <li>4. Padang Doto</li> <li>5. Sungai Duo</li> <li>6. Silabau</li> <li>7. Tanggalo</li> </ol>
6. Solok Amba	<ol style="list-style-type: none"> <li>1. Bukik Tujuh</li> <li>2. Takuang</li> <li>3. Koto Mudik</li> <li>4. Koto Ranah</li> <li>5. Rimbo Ambacang</li> </ol>
7. Paru	<ol style="list-style-type: none"> <li>1. Batu Ranjau</li> <li>2. Bukik Buar</li> <li>3. Kampung Tarandam</li> </ol>
8. Silokek	<ol style="list-style-type: none"> <li>1. Sankiamo</li> <li>2. Tanjung Medan</li> </ol>
9. Durian Gadang	<ol style="list-style-type: none"> <li>1. Koto Ilie</li> <li>2. Koto Mudik</li> <li>3. Pinang</li> <li>4. Silukah</li> <li>5. Tanggalo</li> </ol>

Sumber: Dinas Pemberdayaan Masyarakat dan Nagari Kabupaten Sijunjung  
Source : Office of Empowerment of Community and Nagari

**Tabel** 2.1.6 Daftar Nagari dan Jorong di Kecamatan Lubuk Tarok, 2018  
**Table** List of Nagari and Jorong in Lubuk Tarok Subdistrict, 2018

Nagari Nagari	Jorong Jorong
(1)	(2)
1. Buluh Kasok	1. Koto Buluh Kasok 2. Koto Tengah 3. Taratak
2. Lubuk Tarok	1. Andopan 2. Jambu Lipo 3. Koto Tuo 4. Padang Basiku 5. Silalak Kulik 6. Sungai Jodi 7. Tigo Korong
3. Lalan	1. Batang Lalan 2. Batu Ajung 3. Lalan 4. Rumbai 5. Sikaladi
4. Silongo	1. Koto Ranah 2. Pakorongan 3. Ranah Lawe
5. Kampung Dalam	1. Koto Kampung Dalam 2. Limau Sundai 3. Palintangan
6. Latang	1. Imbang Joyo 2. Tanjung Korong 3. Taratak Latang

Sumber: Dinas Pemberdayaan Masyarakat dan Nagari Kabupaten Sijunjung  
 Source : Office of Empowerment of Community and Nagari

**Tabel** 2.1.7 Daftar Nagari dan Jorong di Kecamatan IV Nagari, 2018  
**Table** List of Nagari and Jorong in IV Nagari Subdistrict, 2018

Nagari Nagari	Jorong Jorong
(1)	(2)
1. Mundam Sakti	1. Kampung Pinang 2. Ranah Pasar 3. Tanjung Raya
2. Koto Baru	1. Koto Panjang 2. Pasar 3. Simpang Ampek
3. Muaro Bodi	1. Dusun Tuo 2. Tanjung Pauh 3. Bungo Pinang
4. Palangki	1. Lintas Harapan 2. Pantai Cermin 3. Ranah Tibarau 4. Tambang Ameh 5. Tanjung Udani
5. Koto Tuo	1. Bukik Malintang 2. Rantau Jambu 3. Koto Tengah

Sumber : Dinas Pemberdayaan Masyarakat dan Nagari Kabupaten Sijunjung  
 Source : Office of Empowerment of Community and Nagari

**Tabel** 2.1.8 Daftar Nagari dan Jorong di Kecamatan Kupitan, 2018  
**Table** *List of Nagari and Jorong in Kupitan Subdistrict, 2018*

Nagari <i>Nagari</i>	Jorong <i>Jorong</i>
(1)	(2)
1. Batu Manjuler	1. Batu Manjuler Barat 2. Batu Manjuler Timur
2. Padang Sibusuk	1. Tapi Balai 2. Kapalo Koto 3. Guguk Tinggi 4. Simancung 5. Ladangg Kapeh
3. Pamuatan	1. Pamuatan Timur 2. Pamuatan Barat
4. Desa Kampung Baru	1. Dusun Koto Tengah 2. Dusun Koto Panjang 3. Dusun Koto Lamo 4. Dusun Koto Ateh 5. Dusun Guguk Bulek

Sumber: Dinas Pemberdayaan Masyarakat dan Nagari Kabupaten Sijunjung  
 Source : *Office of Empowerment of Community and Nagari*

**Tabel** 2.1.9 Daftar Nagari dan Jorong di Kecamatan Koto VII, 2018  
**Table** List of Nagari and Jorong in Koto VII Subdistrict, 2018

Nagari Nagari	Jorong Jorong
(1)	(2)
1. Limo Koto	1. Aur Gading 2. Tanjung Ampalu 3. Pasar Tanjung Ampalu 4. Mangkudu Kodok 5. Koto Panjang 6. Batu Gandang 7. Batu Balang 8. Solok Badak
2. Padang Laweh	1. Teratak Betung 2. Koto Padang Laweh 3. Sungai Gemiri 4. Bukit Gombak
3. Tanjung	1. Kampung Juar 2. Lumbaru 3. Koto Tanjung 4. Ujung Padang 5. Tanjung Beringin 6. Taruko 7. Koto Tuo Tanjung
4. Palaluar	1. Koto Palaluar 2. Bungo 3. Ranah 4. Kampung Baru 5. Sumpadang
5. Guguak	1. Buluh Rotan 2. Padang Lalang 3. Koto Guguk
6. Bukik Bual	1. Koto Mudik 2. Jalan Baru 3. Koto Tengah 4. Koto Hilir

Bersambung/To Be Continued...

**Tabel** 2.1.9 Lanjutan/*Continue*  
*Table*

Nagari <i>Nagari</i>	Jorong <i>Jorong</i>
(1)	(2)
7. Persiapan Padang Laweh Selatan	1. Ranah Sigading 2. Sungai Gemuruh 3. Taratak Baru 4. Sawah Tarok 5. Pasar Gambok

Sumber: Dinas Pemberdayaan Masyarakat dan Nagari Kabupaten Sijunjung  
 Source : *Office of Empowerment of Community and Nagari*

<https://sijunjungkab.bps.go.id>



**Tabel** 2.1.10 Daftar Nagari dan Jorong di Kecamatan Sumpur Kudus, 2018  
**Table** List of Nagari and Jorong in Sumpur Kudus Subdistrict, 2018

Nagari Nagari	Jorong Jorong
(1)	(2)
1. Kumanis	1. Tanjung Alam 2. Tanjung Raya 3. Tanjung Gadang 4. Tanjung Gadang Utara
2. Tanjung Bonai Aur	1. Bonai 2. Koto Tinggi 3. Pauh 4. Loban Bungkuok 5. Koto Baru 6. Koto Tengah
3. Sisawah	1. Simawik 2. Rumbai 3. Sungai Tampang 4. Sibolin 5. Koto Sisawah 6. Koto Baru 7. Kabun
4. Tamparungo	1. Sitongek 2. Koto Lamo 3. Pangkahan Sungai Laban 4. Simaru 5. Sitongek Selatan 6. Koto Lamo Utara
5. Sumpur Kudus	1. Pintu Rayo 2. Taratak Ujung Luhak 3. Taratak Tengah 4. Taratak Sipuah 5. Tombang 6. Kampung Rajo 7. Koto 8. Batang Somi 9. Payo Sahadat

Bersambung/To Be Continued...

**Tabel** 2.1.10 Lanjutan/*Continue*  
*Table*

Nagari <i>Nagari</i>	Jorong <i>Jorong</i>
(1)	(2)
6. Mangganti	<ol style="list-style-type: none"> <li>1. Tapi Balai</li> <li>2. Balai Lamo</li> <li>3. Taruko</li> </ol>
7. Silantai	<ol style="list-style-type: none"> <li>1. Kinkin</li> <li>2. Koto Tengah</li> <li>3. Koto Ateh</li> <li>4. Ujung Koto</li> <li>5. Batang Kinkin</li> </ol>
8. Unggan	<ol style="list-style-type: none"> <li>1. Koto Unggan</li> <li>2. Unggan Bukik</li> <li>3. Taratak Aro</li> <li>4. Lubuak Batapuak Unggan</li> </ol>
9. Tanjung Bonai Aur Selatan	<ol style="list-style-type: none"> <li>1. Pincuran Tujuh</li> <li>2. Aur Seriau</li> <li>3. Payo Lowe</li> <li>4. Kuok</li> <li>5. Koto Puntian</li> </ol>
10. Tanjuang Labuah	<ol style="list-style-type: none"> <li>1. Simpang Tigo Sabiluru</li> <li>2. Sipuah</li> <li>3. Simpang Sawah Silupak</li> </ol>
11. Sumpur Kudus Selatan	<ol style="list-style-type: none"> <li>1. Uncang Labuah</li> <li>2. Calau</li> <li>3. Kampung Baru</li> </ol>

Sumber: Dinas Pemberdayaan Masyarakat dan Nagari Kabupaten Sijunjung  
*Source : Office of Empowerment of Community and Nagari*

**Tabel** 2.1.11 Daftar Nagari Tertinggal di Kabupaten Sijunjung, 2018  
**Table** List of Underdeveloped Nagari in Sijunjung Regency, 2018

Kecamatan Subdistrict	Nagari Nagari
(1)	(2)
Kamang Baru	Siaur
Kamang Baru	Lubuk Tarantang
Kamang Baru	Tanjung Kaliang
Kamang Baru	Padang Tarok
Sijunjung	Solok Ambah
Sumpur Kudus	Sisawah
Sumpur Kudus	Tamparungo
Sumpur Kudus	Tanjung Labuah

Sumber: Badan Perencanaan Penelitian dan Pengembangan Daerah Kabupaten Sijunjung  
 Source : Local Agency for Planning and Development of Sijunjung Regency

**2.2 SUMBER DAYA MANUSIA/HUMAN RESOURCES**

**Tabel 2.2.1** Jumlah Pegawai Negeri Sipil Menurut Jabatan dan Jenis Kelamin di Kabupaten Sijunjung, 2017 dan 2018  
*Number of Civil Servants by Occupation and Sex in Sijunjung Regency, 2017 and 2018*

Jabatan <i>Occupation</i>	2017			2018		
	Laki-Laki <i>Male</i>	Perempuan <i>Female</i>	Jumlah <i>Total</i>	Laki-Laki <i>Male</i>	Perempuan <i>Female</i>	Jumlah <i>Total</i>
(1)	(2)	(3)	(4)	(2)	(3)	(4)
Fungsional Tertentu / <i>Specific Functional</i>	631	1 939	2 570	583	1 878	2461
Fungsional Umum/ Staf / <i>General Functional</i>	505	389	894	503	363	866
<i>Struktural / Structural</i>						
Eselon V / <i>5th Echelon</i>	12	14	26	12	13	25
Eselon IV / <i>4th Echelon</i>	239	185	424	194	174	368
Eselon III / <i>3th Echelon</i>	104	27	131	106	29	135
Eselon II / <i>2nd Echelon</i>	27	2	29	26	2	28
Eselon I / <i>1st Echelon</i>	-	-	-	-	-	-
Sijunjung	1 518	2 556	4 074	1 424	2 459	3 883

Sumber : Badan Kepegawaian dan Pengembangan Sumber Daya Manusia Kabupaten Sijunjung  
*Source : Regency Employee Bureau and of Government Sijunjung Regency*

**Table 2.2.2** Jumlah Pegawai Negeri Sipil Menurut Tingkat Pendidikan dan Jenis Kelamin di Kabupaten Sijunjung, 2017 dan 2018  
*Number of Civil Servants by Educational Level and Sex in Sijunjung Regency, 2017 and 2018*

Jabatan <i>Occupation</i>	2017			2018		
	Laki-Laki <i>Male</i>	Perempuan <i>Female</i>	Jumlah <i>Total</i>	Laki-Laki <i>Male</i>	Perempuan <i>Female</i>	Jumlah <i>Total</i>
(1)	(2)	(3)	(4)	(2)	(3)	(4)
Sampai dengan SD / <i>Up to Primary School</i>	24	-	24	20	-	20
SLTP / Sederajat <i>General/Vocational Senior High School</i>	40	2	42	38	2	40
SMA/Sederajat <i>General/Vocational Senior High School</i>	386	276	662	357	234	591
Diploma I, II/Akta I, II <i>Diploma I,II/Akta I, II</i>	128	359	487	101	306	407
Diploma III/Akta III/Sarjana Muda <i>Diploma III/Akta III/Bachelor</i>	117	429	546	101	407	508
Tingkat Sarjana/Doktor/Ph.D <i>University Graduates</i>	823	1 490	2 313	806	1 512	2 318
Sijunjung	1 518	2 556	4 074	1 423	2 461	3 884

Sumber : Badan Kepegawaian dan Pengembangan Sumber Daya Manusia Kabupaten Sijunjung  
 Source : *Regency Employee Bureau and of Government Sijunjung Regency*

**Tabel 2.2.3** Jumlah Pegawai Negeri Sipil Menurut Tingkat Kepangkatan dan Jenis Kelamin di Kabupaten Sijunjung, 2017 dan 2018  
*Number of Civil Servants by Hierarchy and Sex in Sijunjung Regency, 2017 and 2018*

Jabatan <i>Occupation</i>	2017			2018		
	Laki-Laki <i>Male</i>	Perempuan <i>Female</i>	Jumlah <i>Total</i>	Laki-Laki <i>Male</i>	Perempuan <i>Female</i>	Jumlah <i>Total</i>
(1)	(2)	(3)	(4)	(2)	(3)	(4)
1. I/A (Juru Muda)	2	-	2	1	-	1
2. I/B (Juru Muda Tingkat I)	4	-	4	1	-	1
3. I/C (Juru)	19	1	20	21	-	21
4. I/D (Juru Tingkat I)	4	1	5	2	-	2
<b>Golongan I/Range I</b>	29	2	31	25	-	25
5. II/A (Pengatur Muda)	73	68	141	58	47	105
6. II/B (Pengatur Muda Tingkat I)	81	34	115	65	36	101
7. II/C (Pengatur)	143	176	319	124	132	256
8. II/D (Pengatur Tingkat I)	39	115	154	55	97	152
<b>Golongan II/Range II</b>	336	393	729	302	312	614
9. III/A (Penata Muda)	209	620	829	185	532	717
10. III/B (Penata Muda Tingkat I)	242	464	706	216	519	735
11. III/C (Penata)	156	264	420	171	297	468
12. III/D (Penata Tingkat I)	200	265	465	211	276	487
<b>Golongan III/Range III</b>	807	1 613	2 420	783	1 624	2 407
13. IV/A (Pembina)	283	517	800	250	490	740
14. IV/B (Pembina Tingkat I)	44	30	74	46	33	79
15. IV/C (Pembina Utama Muda)	19	1	20	17	1	18
16. IV/D (Pembina Utama Madya)	-	-	-	-	-	-
17. IV/E (Pembina Utama)	-	-	-	-	-	-
<b>Golongan IV/Range IV</b>	346	548	894	313	524	837
<b>Sijunjung</b>	<b>1 518</b>	<b>2 556</b>	<b>4 074</b>	<b>1 423</b>	<b>2 460</b>	<b>3 883</b>

Sumber : Badan Kepegawaian dan Pengembangan Sumber Daya Manusia Kabupaten Sijunjung  
 Source : *Regency Employee Bureau and of Government Sijunjung Regency*

**Tabel** 2.2.4 Jumlah Pegawai Negeri Sipil Laki-laki di Kabupaten Sijunjung Menurut Dinas/Instansi Pemerintah dan Golongan Kepangkatan, 2018  
*Number of Civil Servants's Male in Sijunjung Regency by Institution/ Office and Rank, 2018*

Unit Organisasi/ Placement	Golongan/Rank				Jumlah Total
	I	II	III	IV	
(1)	(2)	(3)	(4)	(5)	(6)
1. Sekretariat Daerah	3	20	32	17	72
2. Inspektorat Daerah	-	2	11	4	17
3. Sekretariat DPRD	-	7	8	3	18
4. Dinas					
- Pendidikan dan Kebudayaan	-	11	27	36	74
- Kesehatan	4	29	46	1	80
- RSUD Sijunjung	-	3	32	2	37
- Pekerjaan Umum dan Penataan Ruang	2	16	21	5	44
- Perumahan, Kawasan Permukiman dan Lingkungan Hidup	-	6	14	4	24
- Satuan Polisi Pamong Praja dan Pemadam Kebakaran	1	33	12	8	54
- Sosial, Pemberdayaan Perempuan dan Perlindungan Anak	2	4	9	3	18
- Ketenagakerjaan dan Transmigrasi	-	2	11	5	18
- Pangan dan Perikanan	1	4	11	4	20
- Kependudukan dan Pencatatan Sipil	-	2	9	1	12
- Pemberdayaan Masyarakat dan Nagari	-	2	5	3	10
- Pengendalian Penduduk dan Keluarga Berencana	-	4	4	4	12
- Perhubungan	-	9	10	4	23
- Komunikasi dan Informatika	-	1	8	5	14
- Penanaman Modal dan Pelayanan Terpadu Satu Pintu	-	2	11	2	15
- Perdagangan, Perindustrian Koperasi Usaha Kecil dan Menengah	1	8	11	5	25
- Perpustakaan dan Kearsipan	-	5	3	4	12
- Pariwisata, Pemuda, dan Olahraga	1	4	8	5	18
- Pertanian	3	16	59	7	85

Bersambung/To Be Continued...

Tabel 2.2.4 Lanjutan/Continue  
Table

Unit Organisasi/ Placement	Golongan/Rank				Jumlah Total	
	I	II	III	IV		
(1)	(2)	(3)	(4)	(5)	(6)	
5. Badan						
- Perencanaan, Penelitian dan Pengembangan Daerah	-	3	14	4	21	
- Keuangan dan Aset Daerah	-	3	17	4	24	
- Kepegawaian dan Pengembangan Sumber Daya Manusia	-	5	13	1	19	
6. Badan Penanggulangan Bencana Daerah	1	2	9	1	13	
7. Kantor Kesbang Politik dan Perlindungan Masyarakat	-	1	5	1	7	
8. Komisi Pemilihan Umum	-	-	-	1	1	
9. Kecamatan	1	34	54	8	97	
10. Guru dan Tata Usaha SLTP	1	8	115	50	174	
11. Guru dan Tata Usaha SD	4	56	194	106	360	
12. Guru dan Tata Usaha TK	-	-	-	-	-	
Sijunjung	2018	25	302	783	313	1423
	2017	29	336	807	346	1 518

Sumber : Badan Kepegawaian dan Pengembangan Sumber Daya Manusia Kabupaten Sijunjung  
Source : *Regency Employee Bureau and of Government Sijunjung Regency*



**Tabel** 2.2.5 Jumlah Pegawai Negeri Sipil Perempuan di Kabupaten Sijunjung Menurut Dinas/Instansi Pemerintah dan Golongan Kepangkatan, 2018  
*Number of Civil Servants's Female in Sijunjung Regency by Institution/Office and Rank, 2018*

Unit Organisasi/ Placement	Golongan/Rank				Jumlah Total
	I	II	III	IV	
(1)	(2)	(3)	(4)	(5)	(6)
1. Sekretariat Daerah	-	6	29	-	35
2. Inspektorat Daerah	-	2	18	2	22
3. Sekretariat DPRD	-	2	8	1	11
4. Dinas					
- Pendidikan dan Kebudayaan	-	11	21	8	40
- Kesehatan	-	120	315	26	461
- RSUD Sijunjung	-	4	81	3	88
- Pekerjaan Umum dan Penataan Ruang	-	4	7	2	13
- Perumahan, Kawasan Permukiman dan Lingkungan Hidup	-	4	10	-	14
- Satuan Polisi Pamong Praja dan Pemadam Kebakaran	-	2	3	-	5
- Sosial, Pemberdayaan Perempuan dan Perlindungan Anak	-	1	8	3	12
- Ketenagakerjaan dan Transmigrasi	-	1	5	-	6
- Pangan dan Perikanan	-	3	10	1	14
- Kependudukan dan Pencatatan Sipil	-	2	8	3	13
- Pemberdayaan Masyarakat dan Nagari	-	1	14	-	15
- Pengendalian Penduduk dan Keluarga Berencana	-	3	8	1	12
- Perhubungan	-	-	3	-	3
- Komunikasi dan Informatika	-	-	8	-	8
- Penanaman Modal dan Pelayanan Terpadu Satu Pintu	-	1	7	1	9
- Perdagangan, Perindustrian Koperasi Usaha Kecil dan Menengah	-	2	9	-	11
- Perpustakaan dan Kearsipan	-	1	7	2	10
- Pariwisata, Pemuda, dan Olahraga	-	4	7	1	12
- Pertanian	-	7	44	4	55

Bersambung/To Be Continued...

Tabel 2.2.5 Lanjutan/Continue  
Table

Unit Organisasi/ Placement	Golongan/Rank				Jumlah Total	
	I	II	III	IV		
(1)	(2)	(3)	(4)	(5)	(6)	
5. Badan						
- Perencanaan, Penelitian dan Pengembangan Daerah	-	-	13	3	16	
- Keuangan dan Aset Daerah	-	7	26	2	35	
- Kepegawaian dan Pengembangan Sumber Daya Manusia	-	1	30	3	34	
6. Badan Penanggulangan Bencana Daerah	-	1	2	1	4	
7. Kantor Kesbang Politik dan Perlindungan Masyarakat	-	1	2	-	3	
8. Komisi Pemilihan Umum	-	-	1	-	1	
9. Kecamatan	-	12	23	-	35	
10. Guru dan Tata Usaha SLTP	-	12	284	124	420	
11. Guru dan Tata Usaha SD	-	90	559	315	964	
12. Guru dan Tata Usaha TK	-	9	59	18	84	
Sijunjung	2018	-	312	1624	524	2460
	2017	2	393	1 613	548	2 556

Sumber : Badan Kepegawaian dan Pengembangan Sumber Daya Manusia Kabupaten Sijunjung  
Source : Regency Employee Bureau and of Government Sijunjung Regency

**Tabel** 2.2.6 Jumlah Pegawai Negeri Sipil (Laki-laki+Perempuan) di Kabupaten Sijunjung Menurut Dinas/Instansi Pemerintah dan Golongan Kepangkatan, 2018  
*Number of Civil Servants in Sijunjung Regency by Institution/Office and Rank, 2018*

Unit Organisasi/ Placement	Golongan/Rank				Jumlah Total
	I	II	III	IV	
(1)	(2)	(3)	(4)	(5)	(6)
1. Sekretariat Daerah	3	26	61	17	107
2. Inspektorat Daerah	-	4	29	6	39
3. Sekretariat DPRD	-	9	16	4	29
4. Dinas					
- Pendidikan dan Kebudayaan	-	22	48	44	114
- Kesehatan	4	149	361	27	541
- RSUD Sijunjung	-	7	113	5	125
- Pekerjaan Umum dan Penataan Ruang	2	20	28	7	57
- Perumahan, Kawasan Permukiman dan Lingkungan Hidup	-	10	24	4	38
- Satuan Polisi Pamong Praja dan Pemadam Kebakaran	1	35	15	8	59
- Sosial, Pemberdayaan Perempuan dan Perlindungan Anak	2	5	17	6	30
- Ketenagakerjaan dan Transmigrasi	-	3	16	5	24
- Pangan dan Perikanan	1	7	21	5	34
- Kependudukan dan Pencatatan Sipil	-	4	17	4	25
- Pemberdayaan Masyarakat dan Nagari	-	3	19	3	25
- Pengendalian Penduduk dan Keluarga Berencana	-	7	12	5	24
- Perhubungan	-	9	13	4	26
- Komunikasi dan Informatika	-	1	16	5	22
- Penanaman Modal dan Pelayanan Terpadu Satu Pintu	-	3	18	3	24
- Perdagangan, Perindustrian Koperasi Usaha Kecil dan Menengah	1	10	20	5	36
- Perpustakaan dan Kearsipan	-	6	10	6	22
- Pariwisata, Pemuda, dan Olahraga	1	8	15	6	30
- Pertanian	3	23	103	11	140

Bersambung/To Be Continued...

Tabel 2.2.6 Lanjutan/Continue  
Table

Unit Organisasi/ Placement	Golongan/Rank				Jumlah Total	
	I	II	III	IV		
(1)	(2)	(3)	(4)	(5)	(6)	
5. Badan						
- Perencanaan, Penelitian dan Pengembangan Daerah	-	3	27	7	37	
- Keuangan dan Aset Daerah	-	10	43	6	59	
- Kepegawaian dan Pengembangan Sumber Daya Manusia	-	6	43	4	53	
6. Badan Penanggulangan Bencana Daerah	1	3	11	2	17	
7. Kantor Kesbang Politik dan Perlindungan Masyarakat	-	2	7	1	10	
8. Komisi Pemilihan Umum	-	-	1	1	2	
9. Kecamatan	1	46	77	8	132	
10. Guru dan Tata Usaha SLTP	1	20	399	174	534	
11. Guru dan Tata Usaha SD	4	146	753	421	1324	
12. Guru dan Tata Usaha TK	-	8	59	18	85	
Sijunjung	2018	25	614	2407	837	3883
	2017	31	729	2 420	894	4 074

Sumber : Badan Kepegawaian dan Pengembangan Sumber Daya Manusia Kabupaten Sijunjung  
Source : Regency Employee Bureau and of Government Sijunjung Regency

**Tabel 2.2.7** Jumlah Pegawai Negeri Sipil di Kabupaten Sijunjung Menurut Dinas/Instansi Pemerintah, Pendidikan, dan Jenis Kelamin, 2018  
*Number of Civil Servants's in Sijunjung Regency by Institution/Office, Education, and Sex, 2018*

Unit Organisasi/ Placement	Pendidikan/Education					
	SD/Primary School			SMP/Junior High School		
	L/M	P/F	J/T	L/M	P/F	J/T
(1)	(2)	(3)	(4)	(5)	(6)	(7)
1. Sekretariat Daerah	3	-	3	3	-	3
2. Inspektorat Daerah	-	-	-	-	-	-
3. Sekretariat DPRD	-	-	-	-	-	-
4. Dinas						
- Pendidikan dan Kebudayaan	-	-	-	-	-	-
- Kesehatan	1	-	1	6	1	7
- RSUD Sijunjung	-	-	-	-	-	-
- Pekerjaan Umum dan Penataan Ruang	3	-	3	1	-	1
- Perumahan, Kawasan Permukiman dan Lingkungan Hidup	-	-	-	-	-	-
- Satuan Polisi Pamong Praja dan Pemadam Kebakaran	1	-	1	4	-	4
- Sosial, Pemberdayaan Perempuan dan Perlindungan Anak	2	-	2	-	-	-
- Ketenagakerjaan dan Transmigrasi	-	-	-	-	-	-
- Pangan dan Perikanan	-	-	-	1	-	1
- Kependudukan dan Pencatatan Sipil	-	-	-	-	-	-
- Pemberdayaan Masyarakat dan Nagari	-	-	-	-	1	1
- Pengendalian Penduduk dan Keluarga Berencana	-	-	-	3	-	3
- Perhubungan	-	-	-	-	-	-
- Komunikasi dan Informatika	-	-	-	-	-	-
- Penanaman Modal dan Pelayanan Terpadu Satu Pintu	-	-	-	-	-	-
- Perdagangan, Perindustrian Koperasi Usaha Kecil dan Menengah	-	-	-	2	-	2
- Perpustakaan dan Kearsipan	-	-	-	-	-	-
- Pariwisata, Pemuda, dan Olahraga	1	-	1	-	-	-
- Pertanian	1	-	1	2	-	2

Bersambung/To Be Continued...

Tabel 2.2.7 Lanjutan/Continue  
Table

Unit Organisasi/ Placement	Pendidikan/Education						
	SD/Primary School			SMP/Junior High School			
	L/M	P/F	J/T	L/M	P/F	J/T	
(1)	(2)	(3)	(4)	(5)	(6)	(7)	
5. Badan							
- Perencanaan, Penelitian dan Pengembangan Daerah	1	-	1	-	-	-	
- Keuangan dan Aset Daerah	-	-	-	-	-	-	
- Kepegawaian dan Pengembangan Sumber Daya Manusia	-	-	-	-	-	-	
6. Badan Penanggulangan Bencana Daerah	-	-	-	1	-	1	
7. Kantor Kesbang Politik dan Perlindungan Masyarakat	-	-	-	-	-	-	
8. Komisi Pemilihan Umum	-	-	-	-	-	-	
9. Kecamatan	-	-	-	2	-	2	
10. Guru dan Tata Usaha SLTP	-	-	-	1	-	1	
11. Guru dan Tata Usaha SD	7	-	7	12	-	12	
12. Guru dan Tata Usaha TK	-	-	-	-	-	-	
Sijunjung	2018	20	-	20	38	2	10
	2017	24	-	24	40	2	42

Bersambung/To Be Continued...

**Tabel** 2.2.7 Lanjutan/*Continue*  
*Table*

Unit Organisasi/ <i>Placement</i>	Pendidikan/ <i>Education</i>					
	SMA/ <i>Senior High School</i>			DI/DII		
	L/M	P/F	J/T	L/M	P/F	J/T
(1)	(2)	(3)	(4)	(5)	(6)	(7)
1. Sekretariat Daerah	17	5	22	-	-	-
2. Inspektorat Daerah	2	1	3	-	-	-
3. Sekretariat DPRD	6	3	9	-	-	-
4. Dinas						
- Pendidikan dan Kebudayaan	13	12	25	11	1	12
- Kesehatan	23	28	51	2	5	77
- RSUD Sijunjung	1	-	1	-	-	-
- Pekerjaan Umum dan Penataan Ruang	17	4	21	-	-	-
- Perumahan, Kawasan Perumahan dan Lingkungan Hidup	6	4	10	-	-	-
- Satuan Polisi Pamong Praja dan Pemadam Kebakaran	39	3	42	-	-	-
- Sosial, Pemberdayaan Perempuan dan Perlindungan Anak	7	2	9	-	-	-
- Ketenagakerjaan dan Transmigrasi	3	1	4	-	-	-
- Pangan dan Perikanan	5	3	8	-	-	-
- Kependudukan dan Pencatatan Sipil	3	3	6	-	-	-
- Pemberdayaan Masyarakat dan Nagari	3	3	6	-	-	-
- Pengendalian Penduduk dan Keluarga Berencana	2	3	5	-	1	1
- Perhubungan	8	1	9	-	-	-
- Komunikasi dan Informatika	2	1	3	-	-	-
- Penanaman Modal dan Pelayanan Terpadu Satu Pintu	3	1	4	-	-	-
- Perdagangan, Perindustrian Koperasi Usaha Kecil dan Menengah	7	2	9	-	-	-
- Perpustakaan dan Kearsipan	5	5	10	-	-	-
- Pariwisata, Pemuda, dan Olahraga	5	4	9	-	-	-
- Pertanian	27	10	37	16	8	24

Bersambung/*To Be Continued...*

Tabel 2.2.7 Lanjutan/Continue  
Table

Unit Organisasi/ Placement	Pendidikan/Education						
	SMA/Senior High School			DI/DII			
	L/M	P/F	J/T	L/M	P/F	J/T	
(1)	(2)	(3)	(4)	(5)	(6)	(7)	
5. Badan							
- Perencanaan, Penelitian dan Pengembangan Daerah	3	1	4	-	-	-	
- Keuangan dan Aset Daerah	6	7	13	-	-	-	
- Kepegawaian dan Pengembangan Sumber Daya Manusia	6	2	8	-	-	-	
6. Badan Penanggulangan Bencana Daerah	5	2	7	-	-	-	
7. Kantor Kesbang Politik dan Perlindungan Masyarakat	2	1	3	-	-	-	
8. Komisi Pemilihan Umum	-	-	-	-	-	-	
9. Kecamatan	51	18	69	1	1	2	
10. Guru dan Tata Usaha SLTP	20	19	39	6	20	26	
11. Guru dan Tata Usaha SD	57	82	139	81	249	330	
12. Guru dan Tata Usaha TK	-	3	3	-	29	29	
Sijunjung	2018	357	234	591	101	306	407
	2017	386	276	662	128	359	487

Bersambung/To Be Continued...



**Tabel** 2.2.7 Lanjutan/*Continue*  
*Table*

Unit Organisasi/ <i>Placement</i>	Pendidikan/ <i>Education</i>					
	DIII			DIV/S1		
	L/M	P/F	J/T	L/M	P/F	J/T
(1)	(2)	(3)	(4)	(5)	(6)	(7)
1. Sekretariat Daerah	2	1	3	28	29	57
2. Inspektorat Daerah	-	3	3	14	18	32
3. Sekretariat DPRD	1	1	2	11	6	17
4. Dinas						
- Pendidikan dan Kebudayaan	1	3	4	38	19	57
- Kesehatan	23	257	280	24	153	177
- RSUD Sijunjung	18	52	70	12	32	44
- Pekerjaan Umum dan Penataan Ruang	1	1	2	18	7	25
- Perumahan, Kawasan Permukiman dan Lingkungan Hidup	1	-	1	15	7	22
- Satuan Polisi Pamong Praja dan Pemadam Kebakaran	-	-	-	7	2	9
- Sosial, Pemberdayaan Perempuan dan Perlindungan Anak	-	1	1	6	9	15
- Ketenagakerjaan dan Transmigrasi	1	-	1	13	5	18
- Pangan dan Perikanan	2	-	2	10	10	20
- Kependudukan dan Pencatatan Sipil	1	1	2	7	8	15
- Pemberdayaan Masyarakat dan Nagari	1	1	2	3	8	11
- Pengendalian Penduduk dan Keluarga Berencana	2	-	2	4	7	11
- Perhubungan	3	-	3	10	2	12
- Komunikasi dan Informatika	-	1	1	9	4	13
- Penanaman Modal dan Pelayanan Terpadu Satu Pintu	1	1	2	8	4	12
- Perdagangan, Perindustrian Koperasi Usaha Kecil dan Menengah	1	2	3	13	7	20
- Perpustakaan dan Kearsipan	-	1	1	6	3	9
- Pariwisata, Pemuda, dan Olahraga	2	2	4	6	4	10
- Pertanian	16	8	24	35	31	66

Bersambung/*To Be Continued...*

Tabel 2.2.7 Lanjutan/Continue  
Table

Unit Organisasi/ Placement	Pendidikan/Education						
	DIII			DIV/S1			
	L/M	P/F	J/T	L/M	P/F	J/T	
(1)	(2)	(3)	(4)	(5)	(6)	(7)	
5. Badan							
- Perencanaan, Penelitian dan Pengembangan Daerah	1	1	2	11	11	22	
- Keuangan dan Aset Daerah	2	9	7	12	19	31	
- Kepegawaian dan Pengembangan Sumber Daya Manusia	-	11	11	12	18	30	
6. Badan Penanggulangan Bencana Daerah	-	-	-	7	2	9	
7. Kantor Kesbang Politik dan Perlindungan Masyarakat	-	1	1	5	1	6	
8. Komisi Pemilihan Umum	-	-	1	-	1	1	
9. Kecamatan	1	2	3	39	13	52	
10. Guru dan Tata Usaha SLTP	19	28	47	118	343	461	
11. Guru dan Tata Usaha SD	1	2	3	198	626	824	
12. Guru dan Tata Usaha TK	-	-	-	-	53	53	
Sijunjung	2018	101	407	508	703	1 449	2152
	2017	117	429	546	727	1 438	2 165

SSumber : Badan Kepegawaian dan Pengembangan Sumber Daya Manusia Kabupaten Sijunjung  
Source : Regency Employee Bureau and of Government Sijunjung Regency

Tabel 2.2.7 Lanjutan/Continue  
Table

Unit Organisasi/ Placement	Pendidikan/Education					
	S2			Jumlah/Total		
	L/M	P/F	J/T	L/M	P/F	J/T
(1)	(2)	(3)	(4)	(5)	(6)	(7)
1. Sekretariat Daerah	19	-	19	72	35	107
2. Inspektorat Daerah	1	-	1	17	22	39
3. Sekretariat DPRD	-	1	1	18	11	29
4. Dinas						
- Pendidikan dan Kebudayaan	8	4	12	71	39	114
- Kesehatan	5	2	7	84	446	541
- RSUD Sijunjung	6	4	10	37	88	124
- Pekerjaan Umum dan Penataan Ruang	4	1	5	44	13	57
- Perumahan, Kawasan Permukiman dan Lingkungan Hidup	2	3	5	24	14	38
- Satuan Polisi Pamong Praja dan Pemadam Kebakaran	3	-	3	54	5	59
- Sosial, Pemberdayaan Perempuan dan Perlindungan Anak	-	3	3	15	15	30
- Ketenagakerjaan dan Transmigrasi	1	-	2	18	6	24
- Pangan dan Perikanan	2	1	3	20	14	34
- Kependudukan dan Pencatatan Sipil	1	1	2	12	13	25
- Pemberdayaan Masyarakat dan Nagari	3	2	5	10	15	25
- Pengendalian Penduduk dan Keluarga Berencana	1	1	2	12	12	24
- Perhubungan	2	-	2	23	3	26
- Komunikasi dan Informatika	3	2	5	14	8	22
- Penanaman Modal dan Pelayanan Terpadu Satu Pintu	3	3	6	15	9	24
- Perdagangan, Perindustrian Koperasi Usaha Kecil dan Menengah	2	-	2	25	11	36
- Perpustakaan dan Kearsipan	1	1	2	12	10	22
- Pariwisata, Pemuda, dan Olahraga	4	2	6	18	12	30
- Pertanian	4	6	10	101	63	140

Bersambung/To Be Continued...

Tabel 2.2.7 Lanjutan/Continue  
Table

Unit Organisasi/ Placement	Pendidikan/Education						
	S2			Jumlah/Total			
	L/M	P/F	J/T	L/M	P/F	J/T	
(1)	(2)	(3)	(4)	(5)	(6)	(7)	
5. Badan							
- Perencanaan, Penelitian dan Pengembangan Daerah	5	3	8	21	16	37	
- Keuangan dan Aset Daerah	4	4	8	24	39	59	
- Kepegawaian dan Pengembangan Sumber Daya Manusia	1	3	4	19	34	53	
6. Badan Penanggulangan Bencana Daerah	-	-	-	13	4	17	
7. Kantor Kesbang Politik dan Perlindungan Masyarakat	-	-	-	7	3	10	
8. Komisi Pemilihan Umum	1	-	1	1	1	2	
9. Kecamatan	3	1	4	97	35	132	
10. Guru dan Tata Usaha SLTP	10	10	20	174	420	534	
11. Guru dan Tata Usaha SD	4	5	9	360	964	1324	
12. Guru dan Tata Usaha TK	-	-	-	-	85	85	
Sijunjung	2018	103	63	166	1 432	2 465	3883
	2017	96	52	148	1 518	2 556	4 074

Bersambung/To Be Continued...

**Tabel** 2.2.8 Banyaknya Pegawai Negeri Sipil di Instansi Vertikal Se Kabupaten Sijunjung Menurut Unit Organisasi>Nama Dinas>Nama Badan dan Jenis Kelamin, 2018  
*Number of Civil Servants's in Vertical Department of Sijunjung Regency by Placement and Sex, 2018*

Unit Organisasi/ <i>Placement</i>	Laki-Laki <i>Male</i>	Perempuan <i>Female</i>	Jumlah <i>Total</i>	
(1)	(2)	(3)	(4)	
1. Kementrian Agama	102	164	266	
2. Badan Pusat Statistik	11	9	20	
3. Badan Pertanahan Kabupaten Sijunjung	12	8	20	
4. KPPN Sijunjung	6	6	12	
5. Kantor Pelayanan, Penyuluhan, dan Konsultasi Perpajakan (KP2KP)	5	-	5	
6. Pengadilan Negeri Muaro	13	8	21	
7. Pengadilan Agama	7	8	15	
8. Kejaksaan Negeri	13	9	22	
9. Kodim 0310	2	-	2	
10. Kepolisian Resor Sijunjung	6	11	17	
11. LP Muaro Sijunjung	43	6	49	
12. Komisi Pemilihan Umum Kabupaten Sijunjung	6	6	12	
Sijunjung	2018	226	235	461
	2017	237	234	471
	2016	174	127	301

Sumber : Masing-masing Instansi Vertikal di Kabupaten Sijunjung  
Source : Every of Vertical Government Office in Sijunjung Regency

**Tabel 2.2.9** Banyaknya Pegawai Negeri Sipil di Instansi Vertikal Se Kabupaten Sijunjung Menurut Golongan Kepangkatan dan Jenis Kelamin, 2018  
*Number of Civil Servants's in Vertical Department of Sijunjung Regency by Grade and Sex, 2018*

Unit Organisasi/ <i>Placement</i>	Laki-Laki <i>Male</i>	Perempuan <i>Female</i>	Jumlah <i>Total</i>
(1)	(2)	(3)	(4)
1. Golongan I			
- Kementerian Agama	1	2	3
- Badan Pusat Statistik	-	-	-
- Badan Pertanahan Kabupaten Sijunjung	-	-	-
- KPPN Sijunjung	-	-	-
- Kantor Pelayanan, Penyuluhan, dan Konsultasi Perpajakan (KP2KP)	-	-	-
- Pengadilan Negeri Muaro	-	-	-
- Pengadilan Agama	-	-	-
- Kejaksaan Negeri	-	-	-
- Kodim 0310	-	-	-
- Kepolisian Resor Sijunjung	1	-	1
- LP Muaro Sijunjung	-	-	-
- Komisi Pemilihan Umum Kabupaten Sijunjung	-	-	-
2. Golongan II			
- Kementerian Agama	9	37	46
- Badan Pusat Statistik	4	1	5
- Badan Pertanahan Kabupaten Sijunjung	4	1	5
- KPPN Sijunjung	2	3	5
- Kantor Pelayanan, Penyuluhan, dan Konsultasi Perpajakan (KP2KP)	4	-	4
- Pengadilan Negeri Muaro	-	1	1
- Pengadilan Agama	-	-	-
- Kejaksaan Negeri	2	1	3
- Kodim 0310	2	-	2
- Kepolisian Resor Sijunjung	5	8	13
- LP Muaro Sijunjung	31	2	33
- Komisi Pemilihan Umum Kabupaten Sijunjung	2	2	4

Bersambung/To be Continued .....

**Tabel** 2.2.9 Lanjutan/*Continue*  
*Table*

Unit Organisasi/ <i>Placement</i>	Laki-Laki <i>Male</i>	Perempuan <i>Female</i>	Jumlah <i>Total</i>	
(1)	(2)	(3)	(4)	
3. Golongan III				
- Kementerian Agama	71	91	162	
- Badan Pusat Statistik	5	8	13	
- Badan Pertanahan Kabupaten Sijunjung	7	7	14	
- KPPN Sijunjung	3	3	6	
- Kantor Pelayanan, Penyuluhan, dan Konsultasi Perpajakan (KP2KP)	1	-	1	
- Pengadilan Negeri Muaro	12	6	18	
- Pengadilan Agama	6	8	14	
- Kejaksaan Negeri	10	8	18	
- Kodim 0310	-	-	-	
- Kepolisian Resor Sijunjung	1	2	3	
- LP Muaro Sijunjung	11	4	15	
- Komisi Pemilihan Umum Kabupaten Sijunjung	3	4	7	
4. Golongan IV				
- Kementerian Agama	21	34	55	
- Badan Pusat Statistik	2	-	2	
- Badan Pertanahan Kabupaten Sijunjung	1	-	1	
- KPPN Sijunjung	1	-	1	
- Kantor Pelayanan, Penyuluhan, dan Konsultasi Perpajakan (KP2KP)	-	-	-	
- Pengadilan Negeri Muaro	1	1	2	
- Pengadilan Agama	1	-	1	
- Kejaksaan Negeri	1	-	1	
- Kodim 0310	-	-	-	
- Kepolisian Resor Sijunjung	-	-	-	
- LP Muaro Sijunjung	1	-	1	
- Komisi Pemilihan Umum Kabupaten Sijunjung	1	-	1	
Sijunjung	2018	226	235	461
	2017	237	234	471
	2016	174	127	301

Sumber : Masing-masing Instansi Vertikal di Kabupaten Sijunjung  
Source : Every of Vertical Government Office in Sijunjung Regency

**Tabel** 2.2.10 Banyaknya Pegawai Negeri Sipil di Instansi Vertikal Kabupaten Sijunjung Menurut Tingkat Pendidikan dan Jenis Kelamin, 2018  
*Number of Civil Servant in Vertical Department of Sijunjung Regency by Education and Sex, 2018*

Unit Organisasi/ <i>Placement</i>	Laki-Laki <i>Male</i>	Perempuan <i>Female</i>	Jumlah <i>Total</i>
(1)	(2)	(3)	(4)
<b>1. Sekolah Dasar/ <i>Primary School</i></b>			
- Kementerian Agama	-	-	-
- Badan Pusat Statistik	-	-	-
- Badan Pertanahan Kabupaten Sijunjung	-	-	-
- KPPN Sijunjung	-	-	-
- Kantor Pelayanan, Penyuluhan, dan Konsultasi Perpajakan (KP2KP)	-	-	-
- Pengadilan Negeri Muaro	-	-	-
- Pengadilan Agama	-	-	-
- Kejaksaan Negeri	-	-	-
- Kodim 0310	-	-	-
- Kepolisian Resor Sijunjung	1	-	1
- LP Muaro Sijunjung	-	-	-
- Komisi Pemilihan Umum Kabupaten Sijunjung	-	-	-
<b>2. Sekolah Menengah Pertama/ <i>Junior High School</i></b>			
- Kementerian Agama	1	-	1
- Badan Pusat Statistik	-	-	-
- Badan Pertanahan Kabupaten Sijunjung	-	-	-
- KPPN Sijunjung	-	-	-
- Kantor Pelayanan, Penyuluhan, dan Konsultasi Perpajakan (KP2KP)	-	-	-
- Pengadilan Negeri Muaro	-	-	-
- Pengadilan Agama	-	-	-
- Kejaksaan Negeri	-	-	-
- Kodim 0310	-	-	-
- Kepolisian Resor Sijunjung	-	-	-
- LP Muaro Sijunjung	-	-	-
- Komisi Pemilihan Umum Kabupaten Sijunjung	-	-	-

*Bersambung/To be Continued .....*



Tabel 2.2.10 Lanjutan/*Continue*  
Table

Unit Organisasi/ <i>Placement</i>	Laki-Laki <i>Male</i>	Perempuan <i>Female</i>	Jumlah <i>Total</i>
(1)	(2)	(3)	(4)
<b>3. Sekolah Menengah Atas/ <i>Senior High School</i></b>			
- Kementerian Agama	18	33	51
- Badan Pusat Statistik	4	1	5
- Badan Pertanahan Kabupaten Sijunjung	1	1	2
- KPPN Sijunjung	1	-	1
- Kantor Pelayanan, Penyuluhan, dan Konsultasi Perpajakan (KP2KP)	-	-	-
- Pengadilan Negeri Muaro	4	2	6
- Pengadilan Agama	-	1	1
- Kejaksaan Negeri	4	3	7
- Kodim 0310	2	-	2
- Kepolisian Resor Sijunjung	5	7	12
- LP Muaro Sijunjung	37	3	40
- Komisi Pemilihan Umum Kabupaten Sijunjung	2	2	4
<b>4. Diploma I, II, III</b>			
- Kementerian Agama	2	11	13
- Badan Pusat Statistik	-	1	1
- Badan Pertanahan Kabupaten Sijunjung	4	2	6
- KPPN Sijunjung	2	3	5
- Kantor Pelayanan, Penyuluhan, dan Konsultasi Perpajakan (KP2KP)	4	-	4
- Pengadilan Negeri Muaro	-	-	-
- Pengadilan Agama	-	-	-
- Kejaksaan Negeri	-	2	2
- Kodim 0310	-	-	-
- Kepolisian Resor Sijunjung	-	1	1
- LP Muaro Sijunjung	1	-	1
- Komisi Pemilihan Umum Kabupaten Sijunjung	-	1	1

*Bersambung/To be Continued .....*

Tabel 2.2.10 Lanjutan/*Continue*  
Table

Unit Organisasi/ <i>Placement</i>	Laki-Laki <i>Male</i>	Perempuan <i>Female</i>	Jumlah <i>Total</i>	
(1)	(2)	(3)	(4)	
5. Diploma IV/S1				
- Kementerian Agama	73	120	193	
- Badan Pusat Statistik	5	6	11	
- Badan Pertanahan Kabupaten Sijunjung	5	5	10	
- KPPN Sijunjung	3	2	5	
- Kantor Pelayanan, Penyuluhan, dan Konsultasi Perpajakan (KP2KP)	-	-	-	
- Pengadilan Negeri Muaro	5	5	10	
- Pengadilan Agama	5	7	12	
- Kejaksaan Negeri	9	4	13	
- Kodim 0310	-	-	-	
- Kepolisian Resor Sijunjung	-	3	3	
- LP Muaro Sijunjung	4	3	7	
- Komisi Pemilihan Umum Kabupaten Sijunjung	2	3	5	
6. S2/S3				
- Kementerian Agama	8	-	8	
- Badan Pusat Statistik	2	1	3	
- Badan Pertanahan Kabupaten Sijunjung	2	-	2	
- KPPN Sijunjung	-	1	-	
- Kantor Pelayanan, Penyuluhan, dan Konsultasi Perpajakan (KP2KP)	1	-	1	
- Pengadilan Negeri Muaro	3	1	4	
- Pengadilan Agama	2	-	2	
- Kejaksaan Negeri	-	-	-	
- Kodim 0310	-	-	-	
- Kepolisian Resor Sijunjung	-	-	-	
- LP Muaro Sijunjung	1	-	1	
- Komisi Pemilihan Umum Kabupaten Sijunjung	2	-	2	
Sijunjung	2018	226	235	461
	2017	237	234	471
	2016	174	127	301

Sumber : Masing-masing Instansi Vertikal di Kabupaten Sijunjung  
Source : *Every of Vertical Government Office in Sijunjung Regency*

**2.3 DEWAN PERWAKILAN RAKYAT DAERAH/THE REGIONAL HOUSE OF REPRESENTATIVE**

**Tabel/** 2.3.1 Jumlah Anggota Dewan Perwakilan rakyat Daerah Menurut Partai **Table** Politik dan Jenis Kelamin di Kabupaten Sijunjung, 2018  
*Number of Members of Regional House of Representatives by Political Parties and Sex in Sijunjung Regency, 2018*

Partai Politik <i>Political Parties</i>	Jenis Kelamin/Sex		Jumlah <i>Total</i>	
	Laki-Laki <i>Male</i>	Perempuan <i>Female</i>		
(1)	(2)	(3)	(4)	
1. Partai Golongan Karya	3	2	5	
2. Partai Demokrat	3	1	4	
3. Partai Keadilan Sejahtera	3	-	3	
4. Partai Bulan Bintang (PBB)	3	-	3	
5. Partai Persatuan Pembangunan	4	-	4	
6. Partai PDI Perjuangan	2	-	2	
7. Partai Amanat Nasional	3	-	3	
8. Partai Bintang Reformasi	-	-	-	
9. Partai Hanura	3	-	3	
10. Partai Gerindra	1	-	1	
11. Partai Pelopor	-	-	-	
12. Partai Nasdem	2	-	2	
Sijunjung	2018	27	3	30
	2017	27	3	30
	2016	27	3	30
	2015	27	3	30

Sumber : Sekretariat Dewan Perwakilan Rakyat Daerah Kabupaten Sijunjung  
Source : Representative Secretary of Sijunjung Regency

**Tabel 2.3.2** Komposisi Anggota DPRD Kabupaten Sijunjung Hasil Pemilu Menurut Pendidikan Masa Bakti Tahun 2014-2019, Keadaan Tahun 2018  
*Composition of Regional Representative Membership by Education Period 2014-2019, Situation in 2018*

Partai Politik <i>Political Parties</i>	Pendidikan/ <i>Education</i>						
	SMU	D III	D IV	S1	S2	S3	
(1)	(2)	(3)	(4)	(5)	(6)	(7)	
1. Partai Golongan Karya	-	1	-	2	2	-	
2. Partai Demokrat	2	-	-	2	-	-	
3. Partai Keadilan Sejahtera	-	-	-	2	1	-	
4. Partai Bulan Bintang (PBB)	1	-	-	2	-	-	
5. Partai Persatuan Pembangunan	2	-	-	2	-	-	
6. Partai PDI Perjuangan	-	-	-	2	-	-	
7. Partai Amanat Nasional	1	-	-	2	-	-	
8. Partai Hanura	3	-	-	-	-	-	
9. Partai Gerindra	1	-	-	-	-	-	
10. Partai Nasdem	1	-	-	1	-	-	
Sijunjung	2018	11	1	-	15	3	-
	2017	13	1	-	13	3	-

Sumber : Sekretariat Dewan Perwakilan Rakyat Daerah Kabupaten Sijunjung  
 Source : *Representative Secretary of Sijunjung Regency*

**Tabel** 2.3.3 Komposisi Anggota DPRD Kabupaten Sijunjung Menurut Umur Masa Bakti Tahun 2014-2019, Keadaan Tahun 2018  
*Table* *Composition of Regional Representative Membership by Education Period 2014-2019, Situation in 2018*

Partai Politik <i>Political Parties</i>	Umur/Ages									
	24-29	30-34	35-39	40-44	45-49	50-54	55-59	60-64	65-69	70-74
(1)	(2)	(3)	(4)	(5)	(6)	(7)	(8)	(9)	(10)	(11)
1. Partai Golongan Karya	-	-	-	-	1	2	2	-	-	-
2. Partai Demokrat	-	-	-	-	3	-	-	1	-	-
3. Partai Keadilan Sejahtera	-	2	-	1	-	-	-	-	-	-
4. Partai Bulan Bintang (PBB)	-	-	-	-	3	-	-	-	-	-
5. Partai Persatuan Pembangunan	-	-	-	1	2	-	1	-	-	-
6. Partai PDI Perjuangan	1	-	-	-	-	1	-	-	-	-
7. Partai Amanat Nasional	-	-	-	-	2	1	-	-	-	-
8. Partai Hanura	-	-	-	2	-	-	1	-	-	-
9. Partai Gerindra	-	-	-	-	-	-	1	-	-	-
10. Partai Nasdem	-	-	-	-	-	2	-	-	-	-
Sijunjung	1	2	-	4	11	6	5	1	-	-

Sumber : Sekretariat Dewan Perwakilan Rakyat Daerah Kabupaten Sijunjung  
 Source : *Representative Secretary of Sijunjung Regency*

**Tabel 2.3.4** Jumlah Keputusan DPRD Kabupaten Sijunjung Menurut Jenis Keputusan, 2014-2018  
*Number of Regional Representative Decision of Sijunjung Regency by Type of Decision, 2014-2018*

Jenis Permasalahan <i>Type of Problem</i>	Tahun/ <i>Year</i>				
	2014	2015	2016	2017	2018
(1)	(2)	(3)	(4)	(5)	(6)
1. Peraturan DPRD <i>Parlementary Regulation</i>	15	6	13	14	-
2. Keputusan DPRD <i>Parlementary Decision</i>	-	-	-	-	21
3. Keputusan Pimpinan DPRD <i>Hand of Representative Decision of Representative</i>	3	1	0	3	-
<b>Sijunjung</b>	<b>52</b>	<b>35</b>	<b>43</b>	<b>47</b>	<b>21</b>

Sumber : Sekretariat Dewan Perwakilan Rakyat Daerah Kabupaten Sijunjung  
 Source : *Representative Secretary of Sijunjung Regency*

**Table 2.3.5** Daftar Peraturan Daerah (Perda) Sijunjung, 2018  
*List of Local Rules, 2018*

Nomor Perda <i>Number of Rules</i>	Tentang <i>About</i>	Tanggal Penetapan <i>Date</i>
(1)	(2)	(3)
1 Tahun 2018	Perubahan atas Peraturan Daerah Nomor 7 Tahun 2018 tentang Rencana Pembangunan Jangka Menengah Daerah Tahun 2016-2021	13 Agustus 2018
2 Tahun 2018	Pertanggungjawaban Pelaksanaan Anggaran Pendapatan dan Belanja Daerah Kabupaten Sijunjung Tahun Anggaran 2017	23 Agustus 2018
3 Tahun 2018	Perubahan atas Peraturan Daerah Nomor 5 Tahun 2014 tentang Pengelolaan Pasar	27 September 2018
4 Tahun 2018	Perusahaan Umum Air Minum Tirta Sanjung Buana	27 September 2018
5 Tahun 2018	Pencabutan Peraturan Daerah Kabupaten Tingkat II Sawahlunto/Sijunjung Nomor 5 Tahun 1998 tentang Pendirian Perseroan Terbatas (PT) Sanjung Husada Mandiri	27 September 2018
6 Tahun 2018	Tanggung Jawab Sosial dan Lingkungan Perusahaan	27 September 2018
7 Tahun 2018	Perubahan Anggaran Pendapatan dan Belanja Daerah Tahun Anggaran 2018	6 Oktober 2018
8 Tahun 2018	Anggaran Pendapatan dan Belanja Daerah Tahun Anggaran 2019	19 Desember 2018

Sumber : Sekretariat DPRD Kabupaten Sijunjung  
Source : Representative Secretary of Sijunjung Regency

**Tabel** 2.3.6 Daftar Peraturan Bupati (Perbup) Sijunjung, 2018  
*Table* List of Local Rules, 2018

Dinas <i>Office</i>	Tentang <i>About</i>	Tanggal <i>Date</i>
(1)	(2)	(3)
1. PUPR	Pencabutan Peraturan Bupati Sijunjung Nomor 16 Tahun 2009 tentang Pedoman Umum Pengelolaan Pemecahan Batu pada Unit Pelaksanaan Teknis Dinas Alat Berat Peralatan dan Pengujian Dinas Pekerjaan Umum	8 Januari 2018
2. RSUD	Pengangkatan Pegawai Badan Layanan Umum Daerah Rumah Sakit Umum Daerah Sijunjung	8 Januari 2018
3. DPMN	Pedoman Umum Penggunaan Dikasi dan Nagari Tahun Anggaran 2018	18 Januari 2018
4. DPMN	Standar Biaya Nagari Tahun Anggaran 2018	18 Januari 2018
5. Pertanian	Pedoman Pengelolaan dan Revelving Ternak Sapi dan Kerbau	22 Januari 2018
6. DPMN	Perubahan atas Peraturan Bupati Sijunjung Nomor 54 Tahun 2017 tentang Pengalokasian dan Pembagian Alokasi Dana Nagari Tahun 2018	22 Januari 2018
7. Dinkes	Program Kategori Pegawai Badan Layanan Umum Daerah Pusat Kesehatan Masyarakat	22 Februari 2018
8. Dinkes	Pedoman Umum Rimunirasi Pola Pengelolaan Keuangan Badan Layanan Umum Daerah Pusat Kesehatan Masyarakat	22 Februari 2018
9. BKAD	Perubahan Keempat atas Peraturan Bupati Sijunjung Nomor 40 Tahun 2010 tentang Sistem dan Prosedur Pengelolaan Keuangan Daerah Kabupaten Sijunjung	26 Februari 2018
10. BKAD	Perubahan atas Peraturan Bupati Sijunjung Nomor 34 Tahun 2017 tentang Standar Biaya Tahun Anggaran 2018	26 Februari 2018
11. HK	Perubahan atas Peraturan Bupati Nomor 33 Tahun 2017 tentang Standar Biaya tahun Anggaran 2018	26 Maret 2018
12. DPMN	Perubahan Atas peraturan Bupati Nomor 57 Tahun 2017 tentang Cara Pembayaran dan Penetapan Dana Desa pada setiap Nagari di kabupaten Sijunjung Daerah tahun Anggaran 2018	11 Maret 2018
13. BKAD	Perubahan Atas Peraturan Bupati Nomor 49 Tahun 2017 tentang Penjabat Anggaran Pendapatan dan Belanja Daerah Tahun Anggaran 2018	19 Maret 2018

Bersambung/*To Be Continued...*



Table 2.3.6 Lanjutan/Continue  
Table

Dinas Office	Tentang About	Tanggal Date
(1)	(2)	(3)
14. DPMN	Perubahan atas Peraturan Bupati Sijunjung Nomor 56 Tahun 2017 Tentang Penghasilan Tetap Belanja bagi Wali Nagari dan Perangkat Nagari serta Tim Badan Permasih Nagari Tahun Anggaran 2018	19 Maret 2018
15 Organisasi	Perubahan atas Peraturan Bupati Nomor 36 tahun 2017 Tentang Peraturan Organisasi dan Tata Kerja Unit Pelaksanaan Teknis Daerah Puskesmas pada Dikes	2 April 2018
16. DPMN	Perubahan atas Peraturan Bupati Sijunjung Nomor 24 Tahun 2017 Tentang pedoman pemberian bantuan keuangan nagari yang bersifat khusus	22 April 2018
17. RSUD	Standar biaya umum Badan Layanan Umum Daerah RSUD Sijunjung Tahun 2018	22 Mei 18
18. RSUD	Pedoman Keputusan Keuangan Badan Lembaran Umum Daerah Rumah Sakit Umum Daerah Sijunjung	22 Mei 2018
19. RSUD	Sistem Akuntansi Badan Labor Umum Daerah Rumah Sakit Umum Daerah Sijunjung	22 Mei 2018
20. RSUD	Nilai Pedoman Barang dan Jasa Badan Layanan Umum Daerah Rumah Sakit Umum Daerah Sijunjung	22 Mei 2018
21. BKAD	Perubahan Kedua atas Peraturan Bupati Nomor 49 tahun 2017 tentang Perubahan APBD tahun 2018	31 Mei 2018
22. Organisasi	Kedudukan sesuai Organisasi Tugas dan Fungsi serta Tata Kerja pada Sekretariat DPRD	31 Mei 2018
23. BKAD	Permintaan Modal Pemerintah Kabupaten Sijunjung ke Perusahaan Daerah Air Minum Tirta Sanjung Buana dan Perusahaan Terbatas Bank Pembangunan Daerah Sumatera Barat	5 Juni 2018
24. Organisasi	Perubahan atas Peraturan Bupati nomor 37 tahun 2016 tentang Kedudukan Susunan Organisasi Tugas dan Fungsi serta tentang Kerja pada Dinas Perdagangan Perindustrian Koperasi Usaha Kecil Menengah	8 Juni 2018
25. Porpora	Penetapan Pengembangan Destinasi Parawisata Unggulan Daerah Kabupaten Sijunjung	22 juni 2018
26. Bappe-da	Penerapan Aplikasi Perencanaan Pembangunan secara Elektronik dalam Pemutusan Rencana Kerja Pemerintah Daerah	22 Juni 2018

Bersambung/To Be Continued...

Tabel 2.3.6 Lanjutan/*Continue*  
Table

Dinas <i>Office</i>	Tentang <i>About</i>	Tanggal <i>Date</i>
(1)	(2)	(3)
27. Arsip	Pedoman Penanganan Arsip Dinas Inaktif di Lingkungan Pemerintah Kabupaten Sijunjung	22 Juni 2018
28. Itdakab	Penetapan Manajemen Resiko pada Pemerintah Kabupaten Sijunjung	22 Juni 2018
29. Bappeda	Rencana Kerja Pemerintah Daerah Kabupaten Sijunjung tahun 2019	28 Juni 2018
30. BKAD	Perubahan Ketiga atas Peraturan Bupati nomor 49 tahun 2017 tentang Penjabaran Anggaran Pendapatan dan Belanja Daerah tahun Anggaran 2018	2 Juli 2018
31. DPPALH	Program Kampung Iklim	5 Juli 18
32. PUPR	Pelaksanaan dan Pembiayaan Pendaftaran Tanah Sistematis 1 Rangkap yang dibebankan kepada masyarakat	10 Juli 2018
33. DPMN	Peta Batas Nagari Padang Laweh Selatan Kecamatan Koto VII	23 Juli 2018
34. Bappeda	Perubahan atas Peraturan Bupati nomor 10 Tahun 2017 tentang Rencana Kerja Pembangunan Daerah Kabupaten Sijunjung Tahun 2018	23 Juli 2018
35. Arsip	Pedoman Arsip di Lingkungan Pemerintah Kabupaten Sijunjung	9 Agustus 2018
36. Arsip	Pedoman Perlindungan, Pengawasan dan Penyelamatan Arsip Vital Daerah	9 Agustus 2018
37. Dinas Kesehatan	Perubahan atas Peraturan Bupati nomor 8 Tahun 2018 tentang Pedoman Umum Remunerasi Pola Pengelolaan Keuangan Badan Layanan Umum Daerah Pusat Kesehatan Masyarakat	16 Agustus 2018
38. Bappeda	Simpul Jaringan Data dan Informasi Geospasial Daerah Kabupaten Sijunjung	16 Agustus 2018
39. Arsip	Pedoman Sistem Karifikasi Keamanan dan Akses Arsip Dinas di Lingkungan Pemerintah Kabupaten Sijunjung	16 Agustus 2018
40. Nakertrans	Penyelenggaraan Transmigrasi	21 Agustus 2018

Bersambung/*To Be Continued...*

**Tabel** 2.3.6 Lanjutan/*Continue*  
*Table*

Dinas <i>Office</i>	Tentang <i>About</i>	Tanggal <i>Date</i>
(1)	(2)	(3)
41. BKAD	Penjabaran Pertanggungjawaban Pelaksanaan Anggaran Pendapatan Belanja Daerah Tahun Anggaran 2017	28 Agustus 2018
42. Arsip	Jadwal Retensi Arsip Fasilitatif keuangan	29 Agustus 2018
43. Arsip	Jadwal Retensi Arsip Sektor Kesejahteraan Rakyat Urusan Kesehatan	31 Agustus 2018
44. Arsip	Petunjuk Teknis Pengelolaan Dana Optimalisasi Fungsi Jaringan Irigasi yang Sudah dibangun di Kabupaten Sijunjung	31 Agustus 2018
45. BPKSDM	Perubahan Kedua atas Peraturan Bupati nomor 33 tahun 2017 tentang Pemberian Tambahan Penghasilan Pegawai Negeri Sipil di Lingkungan Pemerintah Kabupaten Sijunjung	21 Sep 2018
46. BKAD	Tata Cara Pembetulan, Pembatalan, Pengurangan Ketetapan dan Pengurangan atau Penghapusan Sanksi Administrasi Bea Perolehan Hak atas Tanah dan Bangunan	21 Sep 2018
47. Arsip	Pedoman Pengelolaan Arsip Statis di Lingkungan Pemerintahan Kabupaten Sijunjung	27 sep 2018
48. BKAD	Petunjuk Teknis Pelaksanaan Inventaris Barang Milik Daerah	5 Oktober 2018
49. DPMN	Susunan Organisasi dan Tata Kerja Pemerintah Nagari	5 Oktober 2018
50. BKAD	Perubahan Kedua atas Peraturan Bupati Sijunjung nomor 34 tahun 2017 tentang Standar Biaya tahun Anggaran 2018	15 Oktober 2018
51. BKAD	Penjabaran APBD Perubahan tahun Anggaran 2018	16 Oktober 2018
52. Sekretaris Daerah	Perubahan atas Peraturan Bupati Sijunjung nomor 42 tahun 2016 tentang Kependudukan Susunan Organisasi Tugas dan Fungsi serta Tatakerja pada Dinas Perumahan Kawasan Pemukiman dan Lingkungan Hidup	22 Oktoer 2018
53. Sekretaris Daerah	Pembentukan Organisasi dan Kerja Unit Pelaksanaan Teknis Daerah Teknis Tipe C pada Dinas Perhubungan	22 Oktober 2018
54. Organisasi	Petunjuk Teknis Penyusunan Perjanjian Kinerja, Laporan Kinerja dan Tata Cara Review atas Laporan Kinerja Instansi Pemerintah di Lingkungan Pemerintah Kabupaten Sijunjung	22 Oktober 2018
55. BKPSDM	Disiplin dan Etik Aparatur Sipil Nagari di Lingkungan Pemerintahan Kabupaten Sijunjung	22 Oktober 2018

Bersambung/*To Be Continued...*

Tabel 2.3.6 Lanjutan/*Continue*  
Table

Dinas Office	Tentang About	Tanggal Date
(1)	(2)	(3)
56. Dinas Kominfo	Pedoman Pengelolaan Informasi dan Dokumen di Lingkungan Pemerintah Kabupaten Sijunjung	29 Oktober 2018
57. BKPSDM	Pengangkatan PNS dalam Jabatan Struktural	29 Oktober 2018
58. BKAD	Standar Biaya Tahun Anggaran 2019	29 Oktober 2018
59. Adm Pembangunan	Pedoman Monitoring, Evaluasi dan Pemberian Reward Punishment Kegiatan Pembangunan di Lingkungan Pemerintah Kabupaten Sijunjung	29 Oktober 2018
60. BKAD	Perjalanan Dinas di Lingkungan Pemerintah Daerah Kabupaten Sijunjung Tahun Anggaran 2019	29 Oktober 2018
61. Perkim LH	Kebijakan dan Strategi Kabupaten Sijunjung dalam Pengelolaan Sampah Rumah Tangga dan Sampah Sejenis Sampah Rumah Tangga	31 Oktober 2018
62. DPMN	Perubahan atas Peraturan Bupati Nomor 4 Tahun 2018 Tentang Standar Biaya Nagari Tahun Anggaran 2018	11 Nov 2018
63. Dinas Sosial	Pedoman Umum Pelaksanaan Pengurusan Gender dalam Pembangunan di Kabupaten Sijunjung	13 Nov 2018
64. Organisasi	Kedudukan, Susunan Organisasi, Tugas, dan Fungsi Serta Tata Kerja pada dinas Perhubungan	13 Nov 2018
65. Organisasi	Sistem Akuntabilitas Kinerja Instansi Pemerintahan di Lingkungan Pemerintahan kabupaten Sijunjung	19 Nov 2018
66. DPMN	Kewenangan Nagari Berdasarkan Hak usul dan Kewenangan Lokal Berdasarkan Nagari	19 Nov 2018
67. BKPSDM	Perubahan Atas Peraturan Bupati Nomor 24 Tahun 2015 Tentang Lapotan Harta Kekayaan Penyelenggaraan Negara dan Aparatur Sipil Negara di Lingkungan Pemerintahan Daerah Kabupaten Sijunjung dengan Kalimat Tuhan Yang Maha Esa	4 Desember 2018
68. Arsip	Jadwal Retensi Arsip Sektor Kesejahteraan Rakyat Urusan Perpustakaan	5 Desember 2018
69. Arsip	Jadwal Retensi Arsip Sektor Perekonomian Urusan Penanaman Modal	6 Desember 2018
70. Arsip	Jadwal Retensi Arsip Sektor Perekonomian Urusan Kelautan dan Perikanan	7 Desember 2018

Bersambung/*To Be Continued...*

**Tabel** 2.3.6 Lanjutan/*Continue*  
*Table*

Dinas <i>Office</i>	Tentang <i>About</i>	Tanggal <i>Date</i>
(1)	(2)	(3)
71. Arsip	Jadwal Retensi Arsip Sektor Perekonomian Urusan Perdagangan	7 Desember 2018
72. Arsip	Jadwal Retensi Arsip Sektor Perekonomian Urusan Lingkungan Hidup	7 Desember 2018
73. Arsip	Jadwal Retensi Arsip Sektor Kesejahteraan Rakyat Urusan Sosial	7 Desember 2018
74. Arsip	Jadwal Retensi Arsip Fasilitatif Kepegawaian	7 Desember 2018
75. Arsip	Jadwal Retensi Arsip Sektor Perekonomian Urusan Perindustrian	17 Desember 2018
76. Arsip	Jadwal Retensi Arsip Sektor Perekonomian Urusan Perhubungan	17 Desember 2018
77. Arsip	Jadwal Retensi Arsip Sektor Kesejahteraan Rakyat Urusan Kearsipan	17 Desember 2018
78. Perkim LH	Jenis Rencana Usaha dan/atau Kegiatan yang Wajib Dilengkapi dengan Upaya Pengelolaan Lingkungan Hidup dan Upaya Pemantauan Lingkungan Hidup	17 Desember 2018
79. BKAD	Penjabaran Anggaran Pendapatan dan Belanja Daerah Tahun Anggaran 2019	19 Desember 2018
80. BKAD	Pengelola Keuangan Nagari	27 Desember 2018
81. Organisasi	Road Map Reformasi Birokrasi Pemerintahan Kabupaten Sijunjung Tahun 2016-2021	28 Desember 2018
82. Bappeda	Rencana Strategis Perangkat Daerah Kabupaten Sijunjung Tahun 2016-2021	28 Desember 2018
83. Sekretariat DPRD	Peraturan Pelaksanaan Peraturan Daerah Kabupaten Sijunjung Nomor 9 Tahun 2017 tentang Hak Keuangan dan Administratif Pimpinan dan Anggota Dewan Perwakilan Rakyat Daerah Tahun Anggaran 2019	31 Desember 2018
84. Organisasi	Perubahan atas Peraturan Bupati Nomor 63 Tahun 2016 tentang Kedudukan, Susunan Organisasi, Tugas dan Fungsi Serta Tata Kerja pada Sekretariat Daerah	31 Desember 2018

Bersambung/*To Be Continued...*

Tabel 2.3.6 Lanjutan/*Continue*  
*Table*

Dinas <i>Office</i>	Tentang <i>About</i>	Tanggal <i>Date</i>
(1)	(2)	(3)
85. DPMN	Pedoman Penyusunan Anggaran Pendapatan dan Belanja Nagari Tahun Anggaran 2019	31 Desember 2018
86. DPMN	Pedoman Umum Penggunaan Alokasi Dana Nagari Tahun Anggaran 2019	31 Desember 2018
87. DPMN	Pengalokasian dan Pembagian Lokasi Dana Nagari Tahun Anggaran 2019	31 Desember 2018
88. DPMN	Tata Cara Pembagian Rincian Dana Desa Nagari di Kabupaten Sijunjung Anggaran 2019	31 Desember 2018
89. DPMN	Penghasilan Tetap dan Tunjangan Bagi Wali Nagari dan Perangkat Nagari Serta Tunjangan Badan Permusyawaratan Nagari Tahun Anggaran 2019	31 Desember 2018
90. DPMN	Biaya Nagari Tahun Anggaran 2019	31 Desember 2018

Sumber : Bagian Hukum Sekretariat Kabupaten Sijunjung  
*Source : Legal Department of Sijunjung Regency*

2.4 KEUANGAN DAERAH/LOCAL FINANCE

**Table 2.4.1** Realisasi Pendapatan Pemerintah Kabupaten Sijunjung Menurut Jenis Pendapatan (Ribu Rupiah), 2015-2018  
*Actual Revenues of Sijunjung Regency by Source of Revenues (Thousand Rupiahs), 2015-2018*

Jenis Pendapatan <i>Source of Revenues</i>	2015	2016	2017	2018
(1)	(2)	(3)	(4)	(5)
1. Pendapatan Asli Daerah (PAD) <i>Original Local Government Revenue</i>	65 008 436	76 833 968	107 915 719	79 055 940
1.1 Pajak Daerah /Local Taxes	8 778 642	10 787 389	13 427 638	14 110 246
1.2 Retribusi Daerah/Retributions	22 251 959	6 377 761	4 813 749	4 487 077
1.3 Hasil Perusahaan Milik Daerah dan Pengelolaan Kekayaan Daerah yang Dipisahkan <i>Income of Regional Gov. Corporate and Management of Separated Reg. Gov. Wealth</i>		11 781 755	12 082 246	10 777 415
1.4 Lain-lain PAD yang Sah /Other Original Local Gov. Revenue	24 341 324	47 887 063	77 592 087	49 681 202
2. Dana Perimbangan <i>Balanced Budget</i>	618 274 198	725 803 701	710 605 074	700 524 758
2.1 Bagi Hasil Pajak/ Bagi Hasil Bukan Pajak/ Sumber Daya Alam/Tax Sharing/ Non Tax/ Natural Resources Sharing	18 576 196	17 087 124	11 357 206	12 445 769
2.2 Dana Alokasi Umum <i>General Allocation Funds</i>	516 685 152	558 382 085	548 573 107	548 573 107
2.3 Dana Alokasi Khusus <i>Special Allocation Funds</i>	83 012 850	150 334 492	150 674 761	139 505 882
3 Lain-lain Pendapatan yang Sah <i>Other Legal Revenue</i>	145 109 222	82 093 527	157 428 833	162 027 938
3.1 Pendapatan Hibah/Grants	-	-	19 560 000	-
3.2 Dana Darurat /Emergency Funds	-	-	-	-
3.3 Dana Bagi Hasil Pajak dari Provinsi dan Pemerintah Daerah Lainnya <i>Tax sharing from province and other local governments</i>	34 876 231	34 593 374	37 146 578	37 467 626
3.4 Dana Penyesuaian dan Otonomi Khusus <i>Autonomous Region and Balancing Funds</i>	87 636 633	-	-	-
3.5 Bantuan Keuangan dari Provinsi atau Pemerintah Daerah Lainnya <i>Financial Assistance from province and other local government</i>	4 439 500	6 822 400	1 725 000	6 855 547
3.6 Alokasi Dana Desa yang Berasal dari APBN			51 629 928	49 651 473
3.7 Dana Insentif Daerah			47 467 327	35 250 000
<b>Jumlah/Total</b>	<b>932 425 055</b>	<b>1 002 240 708</b>	<b>975 949 626</b>	<b>941 608 636</b>

Sumber: Badan Keuangan dan Aset Daerah Kabupaten Sijunjung  
Source: Financial Institution and Regional Assets Service of Sijunjung Regency

**Tabel 2.4.2** Realisasi Belanja Pemerintah Kabupaten Sijunjung Menurut Jenis Belanja (Ribu Rupiah), 2015-2018  
*Actual Expenditures of Government of Sijunjung Regency by Kind of Expenditures (Thousand Rupiahs), 2015-2018*

Jenis Belanja Kind of Expenditures	2015	2016	2017	2018
(1)	(2)	(3)	(4)	(5)
1. Belanja Tidak Langsung <i>Indirect Expenditure</i>	481 209 099	504 166 208	463 862 761	491 308 993
1.1 Belanja Pegawai <i>Personnel expenditure</i>	367 692 991	384 135 661	340 454 929	367 769 537
1.2 Belanja Bunga/ <i>Retributions</i>	-	-	-	-
1.3 Belanja Subsidi <i>Subsidies Expenditure</i>	-	-	-	-
1.4 Belanja Hibah/ <i>Grant</i>	60 446 427	17 121 077	8 973 852	13 145 569
1.5 Belanja Bantuan Sosial <i>Social Expenditure</i>	169 500	603 940	401 520	220 200
1.6 Belanja Bagi Hasil kepada Provinsi/ Kabupaten/Kota dan Pemerintah Desa <i>Sharing Fund Expenditure to Provincial/District/City and Village Government</i>	1 318 224	2 489 882	1 836 153	1 978 455
1.7 Belanja Bantuan Keuangan kepada Provinsi/ Kabupaten/ Kota dan Pemerintah Desa <i>Financial Assistance Expenditure to Provincial/ District/City and Village Government</i>	51 541 957	99 610 858	111 832 400	106 931 348
1.8 Belanja Tidak Terduga <i>Unpredicted Expenditure</i>	40 000	204 790	363 908	1 263 883
2. Belanja Langsung <i>Direct Expenditure</i>	318 223 262	427 865 179	432 172 564	466 829 809
2.1 Belanja Pegawai <i>Personnel expenditure</i>	30 551 641	33 405 300	41 606 703	37 919 374
2.2 Belanja Barang dan Jasa <i>Goods and Services Expenditure</i>	120 172 937	150 502 953	200 809 760	223 091 930
2.3 Belanja Modal <i>Capital Expenditure</i>	167 498 684	243 956 926	189 756 100	205 818 505
<b>Jumlah/Total</b>	<b>814 132 361</b>	<b>946 431 387</b>	<b>896 035 325</b>	<b>958 138 802</b>

Sumber: Badan Keuangan dan Aset Daerah Kabupaten Sijunjung  
 Source: Financial Institution and Regional Assets Service of Sijunjung Regency



**Tabel 2.4.3** Target dan Realisasi Penerimaan Pajak Bumi dan Bangunan Pemerintah Kabupaten Sijunjung Menurut Kecamatan (Ribu Rupiah), 2018  
*Target and Actual Revenues of Building and Land Taxes Government of Sijunjung Regency by Subdistrict (Thousand Rupiahs), 2018*

Kecamatan Subdistrict	Wajib Pajak Tax Object	Target Target	Realisasi Actual	Persentase Percentage
(1)	(2)	(3)	(4)	(5)
A. Pedesaan/Rural	90 681	1 944 643 854	1 478 498 642	74,12
1. Kamang Baru	19 283	629 464 767	431 019 536	68,47
2. Tanjung Gadang	9 771	86 528 629	87 606 249	101,25
3. Sijunjung	14 184	340 811 937	242 929 790	71,25
4. Lubuk Tarok	6 883	79 335 942	62 447 871	78,71
5. IV Nagari	7 320	148 069 249	148 508 800	100,30
6. Kupitan	7 157	137 965 752	100 175 087	72,61
7. Koto VII	12 455	379 110 391	232 895 812	61,43
8. Sumpur Kudus	13 628	193 357 187	172 915 497	89,43
B. Perkotaan	154	446 309 551	377 438 517	84,57
Sijunjung	90 835	2 440 953 405	1 885 937 159	76,03

Sumber: Badan Keuangan dan Aset Daerah Kabupaten Sijunjung  
 Source: Financial Institution and Regional Assets Service of Sijunjung Regency

# KEPENDUDUKAN DAN KETENAGAKERJAAN

## POPULATION AND EMPLOYMENT

JUMLAH PENDUDUK KAB. SIJUNJUNG

**233.810** JIWA

KEPADATAN PENDUDUK

**75** JIWA/KM<sup>2</sup>

**2018**

JUMLAH PENDUDUK  
PEREMPUAN

**116.632**  
JIWA



JUMLAH PENDUDUK  
LAKI-LAKI

**117.178**  
JIWA





## PENJELASAN TEKNIS

1. Sumber utama data kependudukan adalah sensus penduduk yang dilaksanakan setiap sepuluh tahun sekali. Sensus penduduk telah dilaksanakan sebanyak enam kali sejak Indonesia merdeka, yaitu tahun 1961, 1971, 1980, 1990, 2000, dan 2010.

Di dalam sensus penduduk, pencacahan dilakukan terhadap seluruh penduduk yang berdomisili di wilayah teritorial Indonesia termasuk warga negara asing kecuali anggota korps diplomatik negara sahabat beserta keluarganya.

Metode pengumpulan data dalam sensus dilakukan dengan wawancara antara petugas sensus dengan responden dan juga melalui *e-census*. Pencatatan penduduk menggunakan konsep *usual residence*, yaitu konsep di mana penduduk biasa bertempat tinggal. Bagi penduduk yang bertempat tinggal tetap dicacah di mana mereka biasa tinggal, sedangkan untuk penduduk yang tidak bertempat tinggal tetap dicacah di tempat di mana mereka ditemukan petugas sensus pada malam 'Hari Sensus'. Termasuk penduduk yang tidak bertempat tinggal tetap seperti tuna wisma, awak kapal berbendera Indonesia, penghuni perahu/rumah apung, masyarakat terpencil/terasing, dan pengungsi. Bagi mereka yang mempunyai tempat tinggal tetap dan sedang bepergian ke luar wilayah lebih dari enam bulan, tidak dicacah di tempat tinggalnya, tetapi dicacah di tempat tujuannya. Untuk tahun yang tidak dilaksanakan sensus penduduk, data kependudukan diperoleh dari hasil proyeksi

## TECHNICAL NOTES

1. *The main source of demographic data is population census, which is conducted every ten years. Population Census has been conducted six times since Indonesia's independence: 1961, 1971, 1980, 1990, 2000, and 2010.*

*The population census enumerates all residents who domicile in the entire territory of Indonesia including foreign citizens except the diplomatic corps members and their families.*

*The method of data collection in a population census involves interviewing respondents and conducting e-census. Enumeration of the population uses the concept of "usual residence", which is the concept of "places where people usually live". De jure was applied to the permanent residents, while de facto was applied to non-permanent residents. The permanent residents were enumerated in place where they normally live, the non-permanent residents were enumerated where they were found by the enumerators, on the night of 'Census Date'. The non permanent residents include homeless people, ship crew, boat people, remote area community, and internally displaced persons. Those who had permanent residence and had been travelling away from their home for six months or more were not enumerated in their permanent place, but in the place where they were during the census. For the periods where the population census is not conducted, population*

penduduk. Proyeksi penduduk merupakan suatu perhitungan ilmiah yang didasarkan pada asumsi dari komponen-komponen perubahan penduduk, yaitu kelahiran, kematian, dan migrasi. Proyeksi penduduk Indonesia 2010–2035 menggunakan data dasar penduduk hasil SP2010.

*projection is done to estimate population during those years. The population projection is an estimate based on the demographic components, such as birth, death, and migration. Indonesia's 2010–2035 population projection used the 2010 Population Census as the base population.*

2. Penduduk Sijunjung adalah semua orang yang berdomisili di wilayah Sijunjung selama 6 bulan atau lebih dan atau mereka yang berdomisili kurang dari 6 bulan tetapi bertujuan menetap.
  3. Laju pertumbuhan penduduk adalah angka yang menunjukkan persentase pertumbuhan penduduk dalam jangka waktu tertentu.
  4. Kepadatan penduduk adalah rasio banyaknya penduduk per kilometer persegi.
  5. Rasio jenis kelamin adalah perbandingan antara penduduk laki-laki dan penduduk perempuan pada suatu wilayah dan waktu tertentu. Biasanya dinyatakan dengan banyaknya penduduk laki-laki untuk 100 penduduk perempuan.
  6. Distribusi penduduk adalah pola persebaran penduduk di suatu wilayah, baik berdasarkan batas-batas geografis maupun berdasarkan batas-batas administrasi pemerintahan.
  7. Komposisi penduduk adalah pola persebaran penduduk menurut karakteristiknya, contoh: penduduk
2. *The population of Sijunjung are all residents of the entire of Sijunjung who have stayed for six months or longer, and those who intended to stay more than six months even though their length of stay is less than six months.*
  3. *The growth rate of population is the number that show percentage of population growth within a specified period.*
  4. *Population density is ratio of population per square kilometer.*
  5. *Sex ratio is the ratio of males population to females population in a given area and time, usually expressed as the number of males for every 100 females.*
  6. *Population distribution is the pattern of population distribution in an area, either by geographic boundaries or by government administrative boundaries.*
  7. *Population compositon is the pattern of population distribution by its characteristics, example:*

menurut kelompok umur, penduduk menurut jenis kelamin.

*population by age group, population by sex.*

8. Rumah tangga adalah seseorang atau sekelompok orang yang mendiami sebagian atau seluruh bangunan fisik/sensus dan biasanya tinggal bersama serta pengelolaan makan dari satu dapur. Yang dimaksud makan dari satu dapur adalah jika pengurusan kebutuhan sehari-harinya dikelola bersama-sama menjadi satu.
  9. Anggota rumah tangga adalah semua orang yang biasanya bertempat tinggal di suatu rumah tangga, baik yang berada di rumah pada waktu pencacahan maupun yang sementara tidak ada.
  10. Rata-rata anggota rumah tangga adalah angka yang menunjukkan rata-rata jumlah anggota rumah tangga per rumah tangga.
  11. Istilah migrasi seumur hidup disebut bila provinsi tempat tinggal seseorang pada saat pencacahan berbeda dengan provinsi tempat lahirnya.
  12. Istilah migrasi risen disebut bila provinsi tempat tinggal seseorang pada saat pencacahan berbeda dengan provinsi tempat tinggalnya 5 tahun yang lalu.
  13. Penduduk usia kerja adalah penduduk yang berumur 15 tahun ke atas.
  14. Angkatan kerja adalah penduduk usia kerja (15 tahun ke atas) yang bekerja, punya pekerjaan namun sementara tidak bekerja, dan pengangguran.
8. *Household is an individual or group of people living in a physical/census building unit or part of it and usually commit on a common provision for food and other essentials of living. Common provision for food means one organising daily needs for all of household members.*
  9. *Household member are those who usually lives in a household regardless of their location at the time of enumeration.*
  10. *Average household size is the average number of household members per household.*
  11. *Lifetime migration terminology if someone's province of residence at the time of enumeration was different from his/her province of birthplace.*
  12. *Recent migration terminology if someone's province of residence at the time of enumeration was different from his/her province of residence 5 years ago.*
  13. *Working age population is persons of 15 years and over.*
  14. *Labor force or economically active are persons of 15 years and over, who in the previous week were working, temporarily absent from work but having jobs, and unemployment.*

15. Bekerja adalah kegiatan ekonomi yang dilakukan oleh seseorang dengan maksud memperoleh atau membantu memperoleh pendapatan atau keuntungan dan lamanya bekerja paling sedikit 1 jam secara terus menerus dalam seminggu yang lalu (termasuk pekerja keluarga tanpa upah yang membantu dalam suatu usaha/kegiatan ekonomi).
15. *Working is economic activity conducted by a person and intended to earn income by doing work or helping to do work at least one hour continuously during the reference week (including unpaid family worker/s for any economic activity).*
16. Jumlah jam kerja seluruhnya adalah jumlah jam kerja yang digunakan untuk bekerja (tidak termasuk jam kerja istirahat resmi dan jam kerja yang digunakan untuk hal-hal di luar pekerjaan).
16. *Total working hours is the total hours spent by an employee to perform all jobs (excluding the time used for other activities which are not classified as work).*
17. Lapangan usaha adalah bidang kegiatan dari pekerjaan/tempat bekerja di mana seseorang bekerja. Klasifikasi lapangan usaha mengikuti Klasifikasi Baku Lapangan Usaha Indonesia (KBLI) dalam 1 digit.
17. *Industry is field of a person's activity or establishment. The classification of industries follows the Indonesia Standard Industrial Classification (KBLI) in one digit.*
18. Status pekerjaan adalah kedudukan seseorang dalam unit usaha/kegiatan dalam melakukan pekerjaan.
18. *Employment status is the status of a person at his place of work or establishment where he was employed.*
19. Berusaha sendiri tanpa dibantu orang lain adalah bekerja atau berusaha dengan menanggung risiko secara ekonomis, yaitu tidak menggunakan pekerja dibayar maupun pekerja tak dibayar, termasuk yang sifat pekerjaannya memerlukan teknologi atau keahlian khusus.
19. *Own-account worker is a person who works at his own risk without assisted by paid per mount worker or unpaid worker include technical job or skill job.*
20. Berusaha dibantu buruh tidak tetap/buruh tidak dibayar adalah bekerja atau berusaha atas risiko sendiri, dan menggunakan buruh/pekerja tak dibayar dan atau
20. *Employer assisted by temporary workers/unpaid worker is a person who works at his own risk and assisted by temporary worker/unpaid worker.*

buruh/pekerja tidak tetap.

21. Berusaha dibantu buruh tetap/ buruh dibayar adalah berusaha atas risiko sendiri dan mempekerjakan paling sedikit satu orang buruh/pekerja tetap yang dibayar.
21. *Employer assisted by permanent workers/paid workers is a person who does his business at her/his own risk at least one assisted by paid permanent worker.*
22. Buruh/karyawan/pegawai adalah seseorang yang bekerja pada orang lain atau instansi/kantor/perusahaan secara tetap dengan menerima upah/gaji baik berupa uang maupun barang. Buruh yang tidak mempunyai majikan tetap, tidak digolongkan sebagai buruh/karyawan, tetapi sebagai pekerja bebas. Seseorang dianggap memiliki majikan tetap jika memiliki 1 (satu) majikan (orang/ rumah tangga) yang sama dalam sebulan terakhir, khusus pada sektor bangunan batasannya tiga bulan. Apabila majikannya instansi/ lembaga, boleh lebih dari satu.
22. *Employee is a person who work permanently for other people or institution/office/ company and gains some money/cash or goods as wage/salary. Labor who have no permanent employer is not categorized as a laborer/ worker/ employee but casual worker. A laborers in general is considered to have a permanent employer if he has the same employer during the past month, particularly for building construction sector is 3 months. If the employer is an institution, more than 1 (one) employer is allowed.*
23. Pekerja bebas adalah seseorang yang bekerja pada orang lain/ majikan/institusi yang tidak tetap (lebih dari 1 majikan dalam sebulan terakhir) di usaha pertanian baik berupa usaha rumah tangga maupun bukan usaha rumah tangga, ataupun di nonpertanian atas dasar balas jasa dengan menerima upah atau imbalan baik berupa uang maupun barang, dan baik dengan sistem pembayaran harian maupun borongan.
23. *Casual employee is a person who does not work permanently for other people/employer/ institution (more than 1 employer during the last 1 month) in agricultural sector, either home industry or not home industry, or in non-agricultural sector based on remuneration paid with money or goods, and based on daily or contact payment system.*
24. Pekerja tak dibayar adalah seseorang yang bekerja membantu usaha untuk memperoleh penghasilan/keuntungan yang dilakukan oleh salah seorang anggota rumah tangga atau bukan anggota rumah tangga tanpa mendapat upah/gaji baik berupa uang maupun barang.
24. *Unpaid worker is a person who intended to work without pay, either with money or good, in an establishment run by other members of the family, relative or neighbour.*





**ULASAN**

**DESCRIPTION**

**3.1 Kependudukan**

**3.1 Population**

Hasil proyeksi penduduk Kabupaten Sijunjung pada tahun 2018 sebanyak 233.810 orang dengan jumlah penduduk terbanyak terdapat di Kecamatan Kamang Baru sebanyak 50.438 orang dan jumlah penduduk paling sedikit terdapat di Kecamatan Kupitan sebanyak 14.161 orang. Laju pertumbuhan penduduk per tahun tahun 2018 terhadap 2010 sebesar 1,81 persen, sedangkan laju pertumbuhan penduduk 2000 terhadap tahun 2010 sebesar 1,94 persen.

*Result of Sijunjung Regency population projection in 2018 was 233.810 people with the largest population number was in Kamang Baru District with 50.438 people and the smallest number o population was in Kupitan District with 14.161 people. Population growth of 2018 to 2010 was 1,81 percent, while population growth of 2000 to 2010 was 1,94 percent.*

Menurut jenis kelamin, jumlah penduduk laki-laki dan perempuan tidak berbeda signifikan. Hal ini terlihat dari rasio jenis kelamin sebesar 100,47. Secara rata-rata, kepadatan penduduk di Kabupaten Sijunjung adalah sebesar 75, artinya secara rata-rata setiap satu km<sup>2</sup> wilayah Kabupaten Sijunjung ditempati sekitar 75 penduduk. Kecamatan Koto VII menjadi wilayah terpadat dengan kepadatan penduduk 268 penduduk per km<sup>2</sup>. Sebaliknya Kecamatan Sumpur Kudus menjadi wilayah dengan kepadatan terendah, yaitu sebesar 45 penduduk per km<sup>2</sup>.

*According to gender, the number of male and female population is not significantly different. This can be seen from the sex ratio of 100,47. On average, population density in Sijunjung Regency was 75 square-km which it meant that averagely for every km-square Sijunjung Regency area occupied by 75 people. Koto VII District became the most density area in Sijunjung Regency with population density was 268 people per km-square. On contrast, Sumpur Kudus District became the lowest population density with 45 people per km-square.*

**3.2 Ketenagakerjaan**

**3.2 Employment**

Berdasarkan hasil Survei Angkatan Kerja Nasional (Sakernas) tahun 2018, jumlah penduduk berumur 15 tahun ke atas di Kabupaten Sijunjung sebanyak 160.215 orang. Dirinci menurut kegiatan seminggu yang lalu terdapat sebanyak 109.572 orang yang termasuk angkatan kerja, sedangkan sisanya termasuk bukan angkatan kerja.

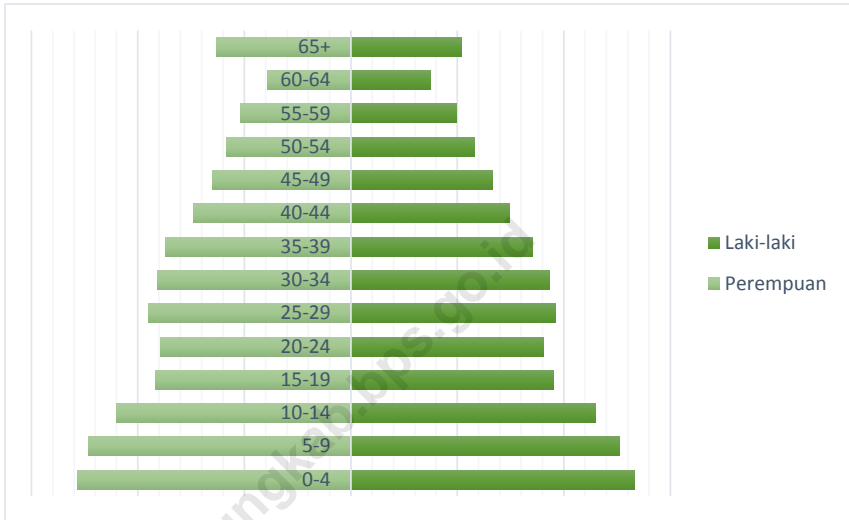
*Result of National Labour Force Survey (Sakernas) in 2018 showed that number o population aged 15 years above in Sijunjung Regency was 160.215 people. Analyzed by a week ago activity, there wass 109.572 people which they were included in labour force while rest of them were included in non labour fore category.*

Jumlah pencari kerja terdaftar di Kabupaten Sijunjung pada Dinas Tenaga Kerja dan Transmigrasi tahun 2018 sebanyak 1.706 orang, yang terdiri dari 675 laki-laki dan 1.031 perempuan. Dilihat menurut tingkat pendidikan para pencari kerja, terlihat bahwa proporsi terbesar pencari kerja yang mendaftar adalah berpendidikan SMA, yaitu sebesar 49,53 persen.

*Number of job seeker registeres in Employment and Transmigration Office of Sijunjung Regency were 1.706 people, consist 675 men and 1.031 women. According to level education, the largest proportion of job seekers have las educated scholar as senior high school by 49,53 percent.*

<https://sijunjungkab.bps.go.id>

**Gambar 8** Piramida Penduduk Kabupaten Sijunjung, 2018  
*Picture* Population Pyramid in Sijunjung Regency, 2018



<https://sijunjung.go.id>



**Gambar 9** Jumlah Penduduk Berumur 15 Tahun ke Atas Menurut Jenis Kegiatan Selama Seminggu yang Lalu dan Jenis Kelamin di Kabupaten Sijunjung (Orang), 2018  
*Population Aged 15 Years and Over by Type of Activity During The Previous Week and Sex in Sijunjung Regency (People), 2018*





**3.1 KEPENDUDUKAN/POPULATION**

**Tabel 3.1.1** Penduduk, Laju Pertumbuhan Penduduk, Distribusi Persentase Penduduk, Kepadatan Penduduk, Rasio Jenis Kelamin Penduduk Menurut Kecamatan di Kabupaten Sijunjung, 2010 dan 2018  
*Population, Population Growth Rate, Percentage Distribution of Population, Population Density, and Population Sex Ratio by Subdistrict in Sijunjung Regency, 2010 and 2018*

Kecamatan Subdistrict	Jumlah Penduduk (orang) Population (people)			Laju Pertumbuhan Penduduk per Tahun Annual Population Growth Rate (%)	
	2010 <sup>1</sup>	2010 <sup>2</sup>	2018	2000-2010	2010-2018
(1)	(2)	(3)	(4)	(5)	(6)
1. Kamang Baru	41 375	41 534	50 438	2,67	2,46
2. Tanjung Gadang	22 868	22 956	25 242	1,31	1,19
3. Sijunjung	41 030	41 189	46 585	1,69	1,55
4. Lubuk Tarok	14 125	14 179	15 338	1,08	0,99
5. IV Nagari	14 065	14 119	17 319	2,80	2,59
6. Kupitan	12 540	12 588	14 161	1,61	1,48
7. Koto VII	32 851	32 978	38 565	2,15	1,98
8. Sumpur Kudus	22 969	23 058	26 162	1,73	1,59
Sijunjung	201 823	202 601	233 810	1,94	1,81

Bersambung/To Be Continued...



**Table** 3.1.1 Lanjutan/*Continue*  
*Table*

Kecamatan Subdistrict	Persentase Penduduk <i>Percentage of Total Popula- tion</i>		Kepadatan Penduduk per km <sup>2</sup> <i>Population Density per sq.km</i>	
	2010 <sup>1</sup>	2018	2010 <sup>1</sup>	2018
(1)	(7)	(8)	(9)	(10)
1. Kamang Baru	20,50	21,57	49	60
2. Tanjung Gadang	11,33	10,80	50	55
3. Sijunjung	20,33	19,92	55	62
4. Lubuk Tarok	7,00	6,56	75	82
5. IV Nagari	6,97	7,41	146	180
6. Kupitan	6,21	6,06	153	173
7. Koto VII	16,28	16,49	228	268
8. Sumpur Kudus	11,38	11,19	40	45
Sijunjung	100,00	100,00	64	75

Bersambung/*To Be Continued...*

Tabel 3.1.1 Lanjutan/Continue  
Table

Kecamatan Subdistrict	2010 <sup>1</sup>			2018		
	Laki-La- ki Male	Perem- puan Female	Rasio Jenis Kelamin Sex Ratio	Laki-Laki Male	Perem- puan Female	Rasio Jenis Kelamin Sex Ratio
(1)	(2)	(3)	(4)	(2)	(3)	(4)
1. Kamang Baru	21 015	20 360	103,2	25 710	24 728	103,97
2. Tanjung Gadang	11 259	11 609	97,0	12 471	12 771	97,65
3. Sijunjung	20 451	20 579	99,4	23 300	23 285	100,06
4. Lubuk Tarok	6 954	7 171	97,0	7 577	7 761	97,63
5. IV Nagari	7 003	7 062	99,2	8 653	8 666	99,85
6. Kupitan	6 091	6 449	94,4	6 901	7 260	95,06
7. Koto VII	16 400	16 400	100,3	19 377	19 188	100,98
8. Sumpur Kudus	11 429	11 429	101,0	13 189	12 973	101,66
Sijunjung	101 059	101 059	99,7	117 178	116 632	100,47

Catatan/Note : <sup>1</sup> Hasil SP2010 (Mei)/The result of the 2010 Population Census (May)

<sup>2</sup> Hasil Proyeksi Penduduk Indonesia 2015-2045 (Pertengahan tahun/Juni)/The result of Indonesia Population Projection 2010-2035 (mid year/June)

Sumber : BPS, Sensus Penduduk (SP) 2010 dan Proyeksi Penduduk Indonesia 2015-2045

Source : BPS-Statistics Indonesia, 2010 Population Census and Indonesia Population Projection 2015-2045

**Tabel** 3.1.2 Jumlah Penduduk Menurut Kelompok Umur dan Jenis Kelamin di Kabupaten Sijunjung, 2018  
*Table* Population by Age Group and Sex in Sijunjung Regency, 2018

Kelompok Umur <i>Age Group</i>	Jenis Kelamin/Sex		
	Laki-Laki <i>Male</i>	Perempuan <i>Female</i>	Jumlah <i>Total</i>
(1)	(2)	(3)	(4)
0-4	13 344	12 818	26 162
5-9	12 630	12 323	24 953
10-14	11 491	10 989	22 480
15-19	9 492	9 155	18 647
20-24	9 023	8 946	17 969
25-29	9 591	9 504	19 095
30-34	9 327	9 090	18 417
35-39	8 526	8 688	17 214
40-44	7 453	7 378	14 831
45-49	6 641	6 487	13 128
50-54	5 811	5 826	11 637
55-59	4 937	5 179	10 116
60-64	3 728	3 932	7 660
65+	5 184	6 317	11 501
Sijunjung	117 178	116 632	233 810

Sumber : Proyeksi Penduduk Indonesia 2010–2035  
Source : Indonesia Population Projection 2010–2035

**Tabel 3.1.3** Persentase Penduduk Usia 10 Tahun ke Atas Menurut Status Perkawinan dan Kelompok Umur di Kabupaten Sijunjung, 2018  
*Percentage of Population Age 10 Years and Over According to Marital Status and Age Group in Sijunjung Regency, 2018*

Kelompok Umur <i>Group of Age</i>	Belum Kawin <i>Single</i>	Kawin <i>Married</i>	Cerai Hidup <i>Divorced</i>	Cerai Mati <i>Widowed</i>	Jumlah <i>Total</i>
(1)	(2)	(3)	(4)	(5)	(6)
<b>Laki-Laki/Male</b>					
< 25	55,89	25,91	-	-	50,97
25 - 49	87,14	49,08	23,93	10,17	49,42
50 +	18,20	57,90	19,51	19,07	47,82
<b>Perempuan/Female</b>					
< 25	44,11	74,09	100	-	49,03
25 - 49	12,86	50,92	76,07	89,83	50,58
50 +	81,80	42,10	80,49	80,93	52,18
<b>Laki-Laki+Perempuan Male + Female</b>					
< 25	92,18	9,06	3,42	-	34,48
25 - 49	6,88	62,99	62,44	11,28	42,65
50 +	0,94	27,95	34,14	88,72	22,87

Sumber : BPS, Hasil Survei Sosial Ekonomi Nasional, 2018  
 Source : BPS, National Socio-economic Survey, 2018

## 3.2 KETENAGAKERJAAN/EMPLOYMENT

**Tabel** 3.2.1 Jumlah Penduduk Berumur 15 Tahun ke Atas Menurut Jenis Kegiatan Selama Seminggu yang Lalu dan Jenis Kelamin di Kabupaten Sijunjung (Orang), 2018  
*Population Aged 15 Years and Over by Type of Activity During The Previous Week and Sex in Sijunjung Regency (People), 2018*

Kegiatan Utama <i>Main Activity</i>	Jenis Kelamin <i>Sex</i>		
	Laki-Laki <i>Male</i>	Perempuan <i>Female</i>	Jumlah <i>Total</i>
(1)	(2)	(3)	(4)
<b>Angkatan Kerja/ Economically Active</b>	63 664	45 908	109 572
Bekerja/ <i>Working</i>	61 701	44 360	106 061
Pengangguran Terbuka <i>Unemployment</i>	1 963	1 548	3 511
<b>Bukan Angkatan Kerja Economically Inactive</b>	16 308	34 864	51 172
Sekolah/ <i>Attending School</i>	8 203	7 303	15 506
Mengurus Rumah Tangga <i>Housekeeping</i>	3 681	25 190	28 871
Lainnya/ <i>Others</i>	4 424	2 371	6 795
Jumlah/ <i>Total</i>	79 972	80 772	160 744
Tingkat Partisipasi Angkatan Kerja <i>Economically Active Participation Rate</i>	79,61	56,84	68,17
Tingkat Pengangguran/ <i>Unemployment Rate</i>	3,08	3,37	3,20

Sumber : Survei Angkatan Kerja Nasional Agustus 2018  
*Source : August 2018, National Labor Force Survey*

**Tabel 3.2.2** Jumlah Penduduk Berumur 15 Tahun ke Atas Menurut Pendidikan Tertinggi yang Ditamatkan dan Jenis Kegiatan Selama Seminggu yang Lalu di Kabupaten Sijunjung (Orang), 2018  
*Population Aged 15 Years and Over by Educational Attainment and Type of Activity During the Previous Week in Sijunjung Regency (People), 2018*

Pendidikan Tertinggi yang Ditamatkan <i>Educational Attainment</i>	Angkatan Kerja <i>Economically Active</i>			Bukan Angkatan Kerja <i>Economically Inactive</i>
	Bekerja <i>Working</i>	Pengangguran Terbuka <i>Unemployment</i>	Jumlah Total	
(1)	(2)	(3)	(4)	(5)
Tidak/Belum Pernah Sekolah atau Tidak/Belum Tamat SD <i>Not Yet Completed Primary School/ No Schooling</i>	28 398	-	28 398	12 551
Sekolah Dasar <i>Primary School</i>	26 055	321	26 376	12 098
Sekolah Menengah Pertama <i>Junior High School</i>	19 840	653	20 493	13 224
Sekolah Menengah Atas <i>Senior High School</i>	13 768	1 005	14 773	5 235
Sekolah Menengah Atas Kejuruan <i>Vacational Senior High School</i>	10 209	1 053	11 262	3 363
Diploma I/II/III/Akademi <i>Diploma I/II/III/Academy</i>	1 207	-	1 207	1 348
Universitas <i>University</i>	6 584	479	7 063	3 353
Sijunjung	106 061	3 511	109 572	51 172

Sumber : Survei Angkatan Kerja Nasional Agustus 2018  
*Source : August 2018, National Labor Force Survey*

**Tabel** 3.2.3 Jumlah Penduduk Berumur 15 Tahun ke Atas yang Bekerja Selama Seminggu yang Lalu Menurut Kelompok Umur dan Jenis Kelamin di Kabupaten Sijunjung (Orang), 2018  
*Population Aged 15 Years and Over Who Worked During the Previous Week by Age Group and Sex in Sijunjung Regency (People), 2018*

Kelompok Umur <i>Age Group</i>	Jenis Kelamin <i>Sex</i>		
	Laki-Laki <i>Male</i>	Perempuan <i>Female</i>	Jumlah <i>Total</i>
(1)	(2)	(3)	(4)
15-19	2 021	1 691	3 712
20-24	5 783	4 129	9 912
25-29	8 027	5 287	13 314
30-34	8 992	5 162	14 154
35-39	7 990	5 197	13 187
40-44	7 315	5 933	13 248
45-49	6 671	5 145	11 816
50-54	5 653	4 554	10 207
55-59	4 453	3 311	7 764
60+	4 796	3 951	8 747
Sijunjung	61 701	44 360	106 061

Sumber : Survei Angkatan Kerja Nasional Agustus 2018  
 Source : August 2018, National Labor Force Survey

**Tabel** 3.2.4 Jumlah Penduduk Berumur 15 Tahun ke Atas yang Bekerja Selama Seminggu yang Lalu Menurut Lapangan Pekerjaan Utama dan Jenis Kelamin di Kabupaten Sijunjung (Orang), 2018  
*Population Aged 15 Years and Over Who Worked During the Previous Week by Main Industry and Sex in Sijunjung Regency (People), 2018*

Lapangan Pekerjaan Utama <sup>1</sup> <i>Main Industry<sup>1</sup></i>	Jenis Kelamin <i>Sex</i>		Jumlah <i>Total</i>	
	Laki-Laki <i>Male</i>	Perempuan <i>Female</i>		
(1)	(2)	(3)	(4)	
1	29 528	18 727	48 255	
2	3 682	1 877	5 559	
3	6 723	11 278	18 001	
4	5 137	9 902	15 039	
5	16 631	2 576	19 207	
Sijunjung	2018	61 701	44 360	106 061
	2017	63 179	40 951	104 130
	2016	62 036	40 174	102 210

Catatan/Note: <sup>1</sup> 1 Pertanian, Kehutanan, Perburuan, dan Perikanan/*Agriculture, Forestry, Hunting, and Fisheries*  
 2 Industri Pengolahan/*Manufacturing Industry*  
 3 Perdagangan Besar, Eceran, Rumah Makan, dan Hotel/*Wholesale Trade, Retail Trade, Restaurants, and Hotels*  
 4 Jasa Kemasyarakatan, Sosial, dan Perorangan/*Community, Social, and Personal Services*  
 5 Lainnya/*Others*

Sumber : Survei Angkatan Kerja Nasional Agustus 2018  
 Source : August 2018, National Labor Force Survey



**Tabel** 3.2.5 Jumlah Penduduk Berumur 15 Tahun ke Atas yang Bekerja Selama Seminggu yang Lalu Menurut Jumlah Jam Kerja Seluruhnya dan Jenis Kelamin di Kabupaten Sijunjung (Orang), 2018  
*Table* Population Aged 15 Years and Over Who Worked During the Previous Week by Total Working Hours and Sex in Sijunjung Regency (People), 2018

Jumlah Jam Kerja Seluruhnya (jam) Total Working Hours (hours)	Jenis Kelamin Sex			
	Laki-laki Male	Perempuan Female	Jumlah Total	
(1)	(2)	(3)	(4)	
0 <sup>1</sup>	1 025	1 411	2 436	
1-14	6 464	9 585	16 049	
15-24	8 915	7 255	16 170	
25-34	9 457	5 608	15 065	
35-40	8 345	6 993	15 338	
41+	27 495	13 508	41 003	
Sijunjung	2018	61 701	44 360	106 061
	2017	63 179	40 951	104 130
	2016	62 036	40 174	102 210

Catatan/Note : <sup>1</sup> Sementara tidak bekerja/Temporarily out of work

Sumber : Survei Angkatan Kerja Nasional Agustus 2018

Source : August 2018, National Labor Force Survey

**Tabel 3.2.6** Jumlah Penduduk Berumur 15 Tahun ke Atas yang Bekerja Selama Seminggu yang Lalu Menurut Jumlah Jam Kerja Pada Pekerjaan Utama dan Jenis Kelamin di Kabupaten Sijunjung (Orang), 2018  
*Population Aged 15 Years and Over Who Worked During the Previous Week by Number of Working Hours on Main Industry and Sex in Sijunjung Regency (People), 2018*

Jumlah Jam Kerja pada Pekerjaan Utama (jam) <i>Number of Working Hours on Main Industry (hours)</i>	Jenis Kelamin/Sex			
	Laki-laki <i>Male</i>	Perempuan <i>Female</i>	Jumlah <i>Total</i>	
(1)	(2)	(3)	(4)	
0 <sup>1</sup>	1 025	1 411	2 436	
1-14	9 095	10 614	19 709	
15-24	12 510	8 790	21 300	
25-34	8 241	3 992	12 233	
35-40	8 214	7 446	15 660	
41+	22 616	12 107	34 723	
Sijunjung	2018	61 701	44 360	106 061
	2017	63 179	40 951	104 537
	2016	62 036	40 174	102 210

Keterangan/Note : <sup>1</sup>Sementara tidak bekerja/*Temporarily out of work*

Sumber : Survei Angkatan Kerja Nasional Agustus 2018

Source : August 2018, National Labor Force Survey

**Tabel** 3.2.7 Jumlah Penduduk Berumur 15 Tahun ke Atas yang Bekerja Selama Seminggu yang Lalu Menurut Status Pekerjaan Utama dan Jenis Kelamin di Kabupaten Sijunjung (Orang), 2018  
*Population Aged 15 Years and Over Who Worked During the Previous Week by Main Employment Status and Sex in Sijunjung Regency (People), 2018*

Status Pekerjaan Utama <i>Main Employment Status</i>	Jenis Kelamin/Sex			
	Laki-laki <i>Male</i>	Perempuan <i>Female</i>	Jumlah <i>Total</i>	
(1)	(2)	(3)	(4)	
Berusaha sendiri <i>Own account worker</i>	18 011	10 562	28 573	
Berusaha dibantu buruh tidak tetap/buruh tak dibayar <i>Employer assisted by temporary worker/unpaid worker</i>	9 972	8 987	18 959	
Berusaha dibantu buruh tetap/buruh dibayar <i>Employer assisted by permanent worker/paid worker</i>	3 304	778	4 082	
Buruh/Karyawan/Pegawai <i>Regular employee</i>	15 761	12 298	28 059	
Pekerja bebas <i>Casual employee</i>	11 322	3 611	14 933	
Pekerja keluarga/tak dibayar <i>Family worker/unpaid worker</i>	3 331	8 124	11 455	
Sijunjung	2018	61 701	44 360	106 061
	2017	63 179	40 951	104 537
	2016	62 036	40 174	102 210

Sumber : Survei Angkatan Kerja Nasional Agustus 2018  
 Source : August 2018, National Labor Force Survey

**Tabel 3.2.8** Jumlah Pencari Kerja Terdaftar Menurut Tingkat Pendidikan Tertinggi yang Ditamatkan dan Jenis Kelamin di Kabupaten Sijunjung, 2018  
*Number of Registered Job Applicants by Educational Attainment and Sex in Sijunjung Regency, 2018*

Pendidikan Tertinggi yang Ditamatkan <i>Educational Attainment</i>	Jenis Kelamin/Sex		
	Laki-laki <i>Male</i>	Perempuan <i>Female</i>	Jumlah <i>Total</i>
(1)	(2)	(3)	(4)
Sekolah Dasar <i>Primary School</i>	9	-	9
Sekolah Menengah Pertama <i>Junior High School</i>	21	6	27
Sekolah Menengah Atas <i>Senior High School</i>	416	429	845
Diploma I/II/III/Akademi <i>Diploma I/II/III/Academy</i>	49	158	207
Universitas <i>University</i>	180	438	618
Sijunjung	675	1 031	1 706

Sumber : Dinas Tenaga Kerja dan Transmigrasi Kabupaten Sijunjung  
 Source : Manpower and Transmigration Extension Service of Sijunjung Regency

**Tabel** 3.2.9 Jumlah Pencari Kerja Terdaftar Menurut Asal Kecamatan dan Jenis Kelamin di Kabupaten Sijunjung, 2018  
**Table** *Number of Registered Job Applicants by Regency and Sex in Sijunjung Regency, 2018*

Kecamatan <i>Subdistrict</i>		Jenis Kelamin/Sex		
		Laki-laki <i>Male</i>	Perempuan <i>Female</i>	Jumlah <i>Total</i>
(1)		(2)	(3)	(4)
1. Kamang Baru		59	66	125
2. Tanjung Gadang		55	99	154
3. Sijunjung		184	316	500
4. Lubuk Tarok		42	61	103
5. IV Nagari		80	98	178
6. Kupitan		46	92	138
7. Koto VII		142	198	340
8. Sumpur Kudus		67	101	168
Sijunjung	2018	675	1 031	1 706
	2017	611	661	1 272
	2016	472	547	1 019
	2015	499	596	1 095

Sumber : Dinas Tenaga Kerja dan Transmigrasi Kabupaten Sijunjung  
 Source : *Manpower and Transmigration Extention Service of Sijunjung Regency*

**Tabel 3.2.10** Jumlah Pencari Kerja Terdaftar Menurut Bulan dan Jenis Kelamin di Kabupaten Sijunjung, 2018  
*Number of Registered Job Applicants by Month and Sex in Sijunjung Regency, 2018*

Bulan/Month	Jenis Kelamin Sex			
	Laki-laki Male	Perempuan Female	Jumlah Total	
(1)	(2)	(3)	(4)	
1. Januari/January	88	137	225	
2. Februari/February	86	75	161	
3. Maret/March	58	126	184	
4. April/April	48	71	119	
5. Mei/May	10	22	32	
6. Juni/June	23	34	57	
7. Juli/July	59	125	184	
8. Agustus/August	72	89	161	
9. September/September	84	167	251	
10. Oktober/October	50	66	116	
11. November/November	30	34	64	
12. Desember/December	67	85	152	
Sijunjung	2018	675	1 031	1 706
	2017	611	661	1 272
	2016	472	547	1 019
	2015	499	596	1 095

Sumber : Dinas Tenaga Kerja dan Transmigrasi Kabupaten Sijunjung  
 Source : Manpower and Transmigration Extention Service of Sijunjung Regency

**Tabel** 3.2.11 Jumlah Pencari Kerja Terdaftar Menurut Umur dan Jenis Kelamin di Kabupaten Sijunjung (Orang), 2018  
**Table** *Number of Registered Job Applicants by Age and Sex in Sijunjung Regency (People), 2018*

Umur Age	Jenis Kelamin Sex			
	Laki-laki Male	Perempuan Female	Jumlah Total	
(1)	(2)	(3)	(4)	
10 - 14	-	-	-	
15 - 19	110	161	271	
20 - 24	371	595	966	
25 - 29	151	196	347	
30 - 35	37	67	104	
36 - 39	4	10	14	
40 - 44	2	2	4	
45 - 49	-	-	-	
> 49	-	-	-	
Sijunjung	2018	675	1 031	1 706
	2017	611	661	1 272
	2016	472	547	1 019
	2015	499	596	1 095

Sumber : Dinas Tenaga Kerja dan Transmigrasi Kabupaten Sijunjung  
 Source : Manpower and Transmigration Extention Service of Sijunjung Regency

# SOSIAL DAN KESEJAHTERAAN RAKYAT SOCIAL AND WELFARE

KABUPATEN SIJUNJUNG  
TAHUN 2018

## Jumlah Sarana Kesehatan



380 SARANA

POSYANDU  
PUSKESMAS PEMBANTU  
PUSKESMAS KLINIK RUMAH SAKIT  
RUMAH SAKIT BERSALIN

---

## Jumlah Sarana Pendidikan

TK/RA 166 SEKOLAH

SD/MI 211 SEKOLAH

SMP/MTS 66 SEKOLAH

SMA/SMK/MA 27 SEKOLAH







**PENJELASAN TEKNIS**

**TECHNICAL NOTES**

- |  |   |
|--|---|
| <p>1. Tidak/belum pernah sekolah adalah mereka yang tidak pernah atau belum pernah terdaftar dan tidak pernah atau belum pernah aktif mengikuti pendidikan di suatu jenjang pendidikan formal. Termasuk juga yang tamat/belum tamat taman kanak-kanak tetapi tidak melanjutkan ke sekolah dasar.</p> <p>2. Masih bersekolah adalah mereka yang terdaftar dan aktif mengikuti pendidikan formal dan nonformal (Paket A, B, atau C), baik pendidikan dasar, menengah maupun pendidikan tinggi. Bagi mahasiswa yang sedang cuti dianggap masih bersekolah.</p> <p>3. Tidak bersekolah lagi adalah mereka yang pernah terdaftar dan aktif mengikuti pendidikan di suatu jenjang pendidikan formal dan nonformal (Paket A, B, atau C), tetapi pada saat pencacahan tidak lagi terdaftar dan tidak aktif mengikuti pendidikan.</p> <p>4. Tamat sekolah adalah menyelesaikan pelajaran yang ditandai dengan lulus ujian akhir pada kelas atau tingkat terakhir suatu jenjang pendidikan di sekolah negeri maupun swasta dengan mendapatkan tanda tamat belajar/ijazah. Seseorang yang belum mengikuti pelajaran pada kelas tertinggi tetapi telah mengikuti ujian akhir dan lulus dianggap tamat sekolah.</p> <p>5. Dapat membaca dan menulis artinya dapat membaca dan menulis kata-kata/kalimat sederhana dengan suatu aksara tertentu.</p> | <p>1. <i>Not/never attending school is someone who has never attended or never been registered in a formal education, such as primary, secondary, and tertiary education. Those who just completed kindergarten are considered as never attended school.</i></p> <p>2. <i>Attending school is someone who is currently attending primary, secondary, or tertiary education, including package A, package B, or package C. College student who postpones his/her study is considered as attending school.</i></p> <p>3. <i>Not attending school anymore is someone who had enrolled and participated in formal and non-formal education in the past including package A, package B, or package C, but currently does not attend school.</i></p> <p>4. <i>Completed particular level of education is someone who has completed particular level of education in private or public school and accepting graduation certificate. Someone who has never attended the highest grade but passed the final exam is considered as completed particular level of education.</i></p> <p>5. <i>Able to read and write is the ability to read and write at least a simple sentence in any letter of alphabets.</i></p> |
|--|---|

6. Jalur Pendidikan di Indonesia terdiri atas 1) pendidikan formal, 2) pendidikan nonformal, dan 3) pendidikan informal yang ketiganya dapat saling melengkapi dan memperkaya (Undang-Undang No. 20 Tahun 2013 tentang Sistem Pendidikan Nasional).
  7. Jenjang Pendidikan Formal terdiri atas pendidikan dasar, pendidikan menengah, dan pendidikan tinggi. Jenis pendidikan yang diajarkan mencakup pendidikan umum, kejuruan, akademik, profesi, vokasi, keagamaan, dan khusus.
    - a. Pendidikan Dasar berbentuk Sekolah Dasar (SD) dan Madrasah Ibtidaiyah (MI) atau bentuk lain yang sederajat serta Sekolah Menengah Pertama (SMP) dan Madrasah Tsanawiyah (MTs), atau bentuk lain yang sederajat.
    - b. Pendidikan Menengah berbentuk Sekolah Menengah Atas (SMA), Madrasah Aliyah (MA), Sekolah Menengah Kejuruan (SMK), dan Madrasah Aliyah Kejuruan (MAK), atau bentuk lain yang sederajat.
    - c. Pendidikan Tinggi merupakan jenjang pendidikan setelah pendidikan menengah yang mencakup program pendidikan diploma, sarjana, magister, spesialis, dan doktor yang diselenggarakan oleh perguruan tinggi. Perguruan tinggi dapat berbentuk akademi, politeknik, sekolah tinggi, institut, atau universitas.
  8. Rumah Sakit adalah tempat pemeriksaan dan perawatan kesehatan, biasanya berada di
6. *The Education System in Indonesia consists of 1) a formal education, 2) non-formal education, and 3) informal education that all three can be complementary and enriching (Law No. 20 Year 2013 about The National Education System).*
  7. The Formal Education Level consists of primary education, secondary education, and high education. The kind of education that taught consists of general education, vocational, academic, professional, religious, and specific education.
    - a. *The Primary Education consists of Elementary School and Islamic Elementary School or other equivalent forms and Junior High School and MTs, or other equivalent forms.*
    - b. *The Secondary Education consists of the senior high school, MA, Vocational School, and Vocational Madrasah Aliyah, or other equivalent forms.*
    - c. *The High Education consists of the education level after the secondary education that consists of diplomas, bachelor, master, specialist, and doctoral degrees that are held by the college. The colleges can be academy, polytechnic, high school, institute, or university.*
  8. *Hospital is a place for health check, usually controlled/supervised by doctors/medical personnel*

bawah pengawasan dokter/tenaga medis, yang melayani penderita yang sakit untuk berobat rawat jalan atau rawat inap.

*to serve the ill patients to get outpatient or inpatient treatment services.*

9. Rumah Sakit Bersalin adalah rumah sakit khusus untuk persalinan, dilengkapi pelayanan spesialis pemeriksaan kehamilan, persalinan, rawat inap dan rawat jalan ibu dan anak yang berada di bawah pengawasan dokter spesialis kandungan.
9. *Maternity Hospital is a specialized hospital for childbirth, has specialist inspection service to pregnancy, childbirth, hospitalization and outpatient for mothers and children that is under the supervision of an obstetrician.*
10. Rumah Bersalin adalah sarana pelayanan kesehatan dengan izin sebagai rumah bersalin, dilengkapi pelayanan pemeriksaan kehamilan, persalinan serta pemeriksaan ibu dan anak yang berada di bawah pengawasan bidan senior.
10. *Maternity House is health care facility with a license as a maternity house, equipped with prenatal care, childbirth and examination of mothers and children which is under the supervision of a senior midwife.*
11. Poliklinik adalah sarana kesehatan yang dipakai untuk pelayanan berobat jalan, biasanya berada di bawah pengawasan dokter/tenaga medis.
11. *Polyclinic is a health facility in which to get outpatient services, usually under the control of doctor/medical personnel.*
12. Puskesmas (Pusat Kesehatan Masyarakat) adalah unit pelaksana teknis dinas kesehatan kabupaten/kota yang mempunyai fungsi utama sebagai penyelenggara pelayanan kesehatan tingkat pertama. Wilayah kerja puskesmas maksimal adalah satu kecamatan dan untuk dapat menjangkau wilayah kerjanya, puskesmas mempunyai jaringan pelayanan yang meliputi unit Puskesmas Pembantu (Pustu), unit Puskesmas Keliling (Puskel), dan unit bidan desa/komunitas (Peraturan Menteri Kesehatan RI No. 75 Tahun 2014 Tentang Pusat Kesehatan Masyarakat).
12. *Public Health Center is technical implementation unit of regency health department that have the primary function as a first-level health care providers. The working area standard of public health center is one district and to reach their working areas, public health centers have a service network covering subsidiary of public health center, mobile public health center units, and midwife units (Regulation of the Minister of Health of Indonesia Number 75 Year 2014 about Public Health Center).*

13. Apotek adalah suatu tempat tertentu yang digunakan untuk melakukan pekerjaan kefarmasian, dan penyaluran/penjualan obat atau bahan farmasi dan perbekalan kesehatan lainnya kepada masyarakat yang dikelola oleh tenaga apoteker (Peraturan Menteri Kesehatan RI No. 1332 Tahun 2002 Tentang Perubahan Atas Peraturan Menteri Kesehatan RI No. 922/MENKES/PER/X/1993 Tentang Ketentuan dan Tata Cara Pemberian Izin Apotek).
  14. Imunisasi adalah memasukkan kuman atau racun penyakit tertentu yang sudah dilemahkan (vaksin) ke dalam tubuh dengan cara disuntik atau diminum (diteteskan dalam mulut) dengan maksud agar terjadi kekebalan tubuh terhadap penyakit tersebut.
  15. Keluhan kesehatan adalah keadaan seseorang yang mengalami gangguan kesehatan atau kejiwaan, baik karena penyakit akut, penyakit kronis, kecelakaan, kriminal, atau hal lain.
  16. Mengobati sendiri adalah upaya oleh anggota rumah tangga/keluarga dengan melakukan pengobatan sendiri tanpa datang ke tempat fasilitas kesehatan atau memanggil dokter/petugas kesehatan ke rumahnya (misal minum obat modern, jamu, kerokan, kompres, kop, pijat) agar sembuh atau menjadi lebih ringan keluhan kesehatannya.
  17. Angka penemuan kasus tuberkulosis adalah jumlah kasus baru tuberkulosis (TB) dan kasus TB yang didiagnosis kambuh
13. *Pharmacy is a specific place that is used for pharmaceutical jobs, and distribution/sale of drugs/ pharmaceuticals and other medical supplies to people that are administered by trained pharmacist (Regulation of the Minister of Health of Indonesia Number 1332 Year 2002 about the Changes of Regulation of the Minister of Health of Indonesia Number 922/MENKES/PER/X/1993 about Pro- vision and Procedures for Administration of Licensed Pharmacies).*
  14. *Immunization is putting enervated microbe of a certain disease into human body by injection or drinking (dropping into mouth) to make the body immune to that disease.*
  15. *Health complaint is a condition where a person has health or mental problems because of acute illness, chronically illness, accident, crimes, or others.*
  16. *Self treatment is an effort of household members/family to have a health treatment by themselves without visiting health facilities or a doctor/health personnel (for instance, by taking modern medicine, herb medicine, chief with a coin, compress, cupping suction, massage) in order to recover from illness or reduce the health complaint.*
  17. *The case detection rate for all forms of tuberculosis is the number of new and replase tuberculosis cases diagnosed and treated*

yang diobati dalam program penanggulangan TB nasional dan dilaporkan kepada WHO, dibagi dengan perkiraan WHO terhadap jumlah kasus insiden tuberkulosis pada tahun yang sama, dinyatakan sebagai persentase.

18. Angka keberhasilan pengobatan tuberkulosis smear positive/Basil Tahan Asam (BTA) positif adalah proporsi (dinyatakan sebagai persentase) kasus TB BTA positif yang terdaftar di bawah program pengendalian TB nasional pada tahun tertentu yang dinyatakan berhasil menyelesaikan pengobatan. Dengan atau tanpa bukti bakteriologi keberhasilan ("sembuh" dan "menyelesaikan pengobatan" masing-masing).
  19. Kasus kumulatif AIDS adalah kumulatif kasus AIDS sampai dengan referensi waktu tertentu.
  20. BCG (Bacillus Calmette Guerin) merupakan vaksinasi untuk mencegah penyakit TBC, diberikan pada bayi baru lahir atau anak, dengan suntikan pada kulit pangkal lengan atas. Bekas suntikan kemudian akan membentuk tonjolan kecil jaringan parut pada kulit lengan atas. Suntikan BCG diberikan kepada anak sebanyak 1 kali.
  21. DPT (Difteri, Pertusis, Tetanus) merupakan vaksin untuk mencegah penyakit Difteri, Pertusis, dan Tetanus yang diberikan pada bayi berumur 3 bulan ke atas, dengan suntikan pada paha, diulang 1 bulan dan 2 bulan kemudian, sehingga suntikan imunisasi DPT lengkap pada Sumatera Barat berjumlah 3 kali (kadang-kadang selang waktu
- in national tuberculosis control programmes and notified to WHO, divided by WHO's estimate of the number of incident tuberculosis cases for the same year, expressed as a percentage.*
  - 18. The treatment success rate for new pulmonary smear-positive tuberculosis cases is the proportion (expressed as a percentage) of new smear-positive tuberculosis cases registered under a national tuberculosis control programme in a given year that successfully completed treatment. With or without bacteriological evidence of success ("cured" and "treatment completed" respectively).*
  - 19. Cumulative AIDS case is cumulative AIDS cases with reference to a particular time.*
  - 20. BCG (Bacillus Calmette Guerin) is a vaccine to prevent TBC disease, given to newborns or children, by injection at the base of the skin of the upper arm. Injection site will form little bumps of scar tissue in the skin of the upper arm. BCG injections given to children 1 times.*
  - 21. DPT (Diphtheria, Pertussis, Tetanus) is a vaccine to prevent the diphtheria, pertussis, and tetanus disease, given to infants aged 3 months and above, with a shot in the thigh, repeated one month and two months later, so that the complete DPT immunization shots at toddler totaling 3 times (sometimes the time interval between injections can be more*

- antar suntikan bisa lebih dari 1 bulan).
22. Luas lantai adalah luas lantai yang ditempati dan digunakan untuk keperluan sehari-hari (sebatas atap).
23. Air leding adalah sumber air yang berasal dari air yang telah melalui proses penjernihan dan penyehatan sebelum dialirkan kepada konsumen melalui instalasi berupa saluran air. Sumber air ini biasanya diusahakan oleh PAM/PDAM/BPAM. Termasuk dalam hal ini air leding yang didapat secara eceran.
24. Sumur terlindung adalah air yang berasal dari dalam tanah yang digali dan lingkaran sumur tersebut dilindungi oleh tembok paling sedikit 0,8 meter di atas tanah dan 3 meter ke bawah tanah, serta ada lantai semen sejauh 1 meter dari lingkaran sumur.
25. Status penguasaan bangunan tempat tinggal milik sendiri adalah jika tempat tinggal tersebut pada waktu pencacahan betul-betul sudah milik kepala rumah tangga atau salah seorang anggota rumah tangga. Rumah yang dibeli secara angsuran melalui kredit bank atau rumah dengan status sewa beli dianggap rumah milik sendiri.
26. Peristiwa tindak pidana yang dilaporkan ialah setiap peristiwa yang diterima kepolisian dari laporan masyarakat, atau peristiwa dimana pelakunya tertangkap tangan oleh kepolisian.
27. Jumlah tindak pidana
22. *Floor area is the total area which is occupied and utilized daily.*
23. *Pipe water is a water source that comes from water that has been through a process of purification and sanitation before distribute to consumers through an instalation of water lines. This water source is usually distributed by PAM/PDAM/BPAM. This include a pipe water that sold at retail.*
24. *Protected wells is water that comes from the soil were excavated and the circumference of the well was protected by walls at least -.8 meters above ground and 3 meters underground, and cement floor as far as 1 meter from the well circumference.*
25. *Own ownership property status is a status of dwelling occupied belongs to the head of household or one of the household member. Houses bought through bank credit or houses with leasing status were also categorized as an own property.*
26. *Reported crime incidence includes all criminal cases reported and received by police office, and all crimes caught by police.*
27. *Crime total refers to the number of*

menggambarkan jumlah kasus tindak pidana yang terjadi pada kurun waktu tertentu.

*criminal cases occurring during a given period.*

28. Risiko penduduk terjadi tindak pidana per 100.000 penduduk  
Resiko penduduk terjadi tindak

28. *Crime rate*

$$= \frac{\text{Jumlah tindak pidana tahun } t}{\text{Jumlah penduduk tahun } t} \times 100.000$$

*Crime rate indicates the probability of population exposed to risk of crime, expressed in every 100,000 people.*

$$= \frac{\text{Number of criminal cases year } t}{\text{Total population year } t} \times 100.000$$

pidana per 100.000 penduduk mengindikasikan peluang penduduk berisiko terkena tindak pidana. Biasanya dinyatakan dalam setiap 100.000 penduduk.

*ty of population exposed to risk of crime, expressed in every 100,000 people.*

29. Selang waktu terjadi tindak pidana tahun t

29. *Crime clock*

$$= \frac{365 \times 24 \times 60 \times 60}{\text{Jumlah tindak pidana tahun } t} \times (\text{detik})$$

$$= \frac{365 \times 24 \times 60 \times 60}{\text{Number of criminal cases year } t} \times (\text{second})$$

Selang waktu terjadi tindak pidana tahun t mengindikasikan selang waktu terjadinya satu tindak kejahatan dengan kejahatan yang lain.

*Crime clock indicates the time interval of occurrence between one crime to another crime.*

30. Persentase penyelesaian tindak pidana

30. *Crime clearance rate*

$$= \frac{\text{Jumlah tindak pidana yang diselesaikan}}{\text{Jumlah peristiwa tindak pidana yang dilaporkan}} \times 100\%$$

$$= \frac{\text{Number of cleared criminal cases}}{\text{Number of reported criminal cases}} \times 100\%$$

.....a  
tindak pidana menyatakan persentase penyelesaian tindak pidana oleh polisi. Suatu tindak pidana dinyatakan sebagai kasus yang selesai di tingkat kepolisian, apabila:

*Crime clearance rate refers to percentage of crime clearance by police. A criminal case is categorized as a cleared case by police, if:*

1. Berkas perkaranya sudah siap untuk diserahkan atau telah diserahkan kepada kejaksaan;

1. All documents are ready to submit or already submitted to justice court;



2. Dalam hal delik aduan, pengaduannya dicabut dalam tenggang waktu yang telah ditentukan menurut undang-undang;
  3. Telah diselesaikan oleh kepolisian berdasarkan azas *plichtmatigheid* (kewajiban berdasarkan kewenangan hukum);
  4. Kasus yang dimaksud tidak termasuk kompetensi kepolisian
  5. Tersangka meninggal dunia;
  6. Kasus kadaluwarsa.
2. *In the case of offense that warrants complaint, the complaint was withdrawn within a given period state in the law;*
  3. *The case was cleared by police based on the principle of plichtmatigheid (obligation on the basis of law authority);*
  4. *The case was not the responsibility of police office;*
  5. *The suspect died;*
  6. *The case was out of date.*
31. Bencana Alam adalah peristiwa atau serangkaian peristiwa yang mengancam dan mengganggu kehidupan/penghidupan masyarakat yang disebabkan oleh faktor alam antara lain berupa gempa bumi, tsunami, gunung meletus, banjir, kekeringan, angin topan, dan tanah longsor sehingga mengakibatkan kerugian materi maupun non-materi.
  32. Korban meninggal adalah orang yang dilaporkan tewas atau meninggal dunia akibat bencana.
  33. Korban hilang adalah orang yang dilaporkan hilang atau tidak ditemukan atau tidak diketahui keberadaannya setelah terjadi bencana.
  34. Korban luka/sakit adalah orang yang mengalami luka-luka atau sakit, dalam keadaan luka ringan, luka sedang maupun luka parah/berat, baik yang berobat jalan maupun rawat inap.
  35. Rusak berat adalah kriteria kerusakan yang mengakibatkan bangunan roboh atau sebagian besar komponen struktur rusak.
31. *Natural Disaster is an event or series of events that threaten and disrupt the lives and livelihoods caused by natural factors such as: earthquake, tsunami, volcanic eruption, flood, flash flood, drought, typhoon/cyclone, and landslide so it can lead to result in loss of material and non-material.*
  32. *Fatality is a person reported killed or death in the wake of a disaster.*
  33. *Missing person is a person reported missing or who cannot be located or who cannot be accounted for in the wake of a disaster.*
  34. *Casualty is a person suffering injury or illness, in a state of light injury, moderate injury, or heavy injury, which in undergoing treatment as either an outpatient or inpatient.*
  35. *Severely damaged is the criteria of damage that resulted most buildings collapsed or damaged its structural components.*

36. Rusak sedang adalah kriteria kerusakan yang mengakibatkan sebagian kecil komponen struktur rusak, dan komponen penunjang rusak namun bangunan masih tetap berdiri.
37. Rusak ringan adalah kriteria kerusakan yang mengakibatkan sebagian komponen struktur retak (struktur masih bisa digunakan) dan bangunan masih tetap berdiri.
38. Untuk mengukur kemiskinan, BPS menggunakan konsep kemampuan memenuhi kebutuhan dasar (*Basic Needs Approach*). Dengan pendekatan ini, kemiskinan dipandang sebagai ketidakmampuan dari sisi ekonomi untuk memenuhi kebutuhan dasar makanan dan bukan makanan yang diukur dari sisi pengeluaran. Metode yang digunakan adalah menghitung Garis Kemiskinan (GK), yang terdiri dari dua komponen yaitu Garis Kemiskinan Makanan (GKM) dan Garis Kemiskinan Non-Makanan (GKNM). Penghitungan Garis Kemiskinan dilakukan secara terpisah untuk daerah perkotaan dan perdesaan.
39. Penduduk miskin adalah penduduk yang memiliki rata-rata pengeluaran per kapita per bulan di bawah Garis Kemiskinan.
40. Garis Kemiskinan Makanan (GKM) merupakan nilai pengeluaran kebutuhan minimum makanan yang disetarakan dengan 2.100 kkalori per kapita per hari. Garis Kemiskinan Non-Makanan (GKNM) adalah kebutuhan minimum untuk perumahan,
36. *Damaged is the criteria of damage that resulted defective fraction of structural components and supporting components damaged, but the building still stands.*
37. *Lightly damaged is the criteria of damage that resulted partially cracked structural components, but the structure still can be used and the building still stands.*
38. *To measure poverty, BPS-Statistics Indonesia has used the concept of basic needs approach. Therefore, poverty is viewed as economic inability to fulfill food and non-food basic needs which are measured by consumption/expenditure. The method used is calculating poverty line, which consists of two components that are Food Poverty Line (FPL) and Non-Food Poverty Line (NFPL). The poverty line was calculated separately for urban and rural areas.*
39. *A person whose expenditure per capita per month is below the poverty line is considered to be poor.*
40. *The Food Poverty Line refers to the daily minimum requirement of 2,100 kcal per capita per day. The Non-Food Poverty Line refers to the minimum requirement for household necessities for clothing, education, health, and other basic individual needs.*

sandang, pendidikan, kesehatan, dan kebutuhan dasar lainnya.

41. Ukuran Kemiskinan

- a. Head Count Index (HCI-P0) adalah persentase penduduk miskin yang berada di bawah Garis Kemiskinan (GK).
- b. Indeks Kedalaman Kemiskinan (*Poverty Gap Index-P1*) merupakan ukuran rata-rata kesenjangan pengeluaran masing-masing penduduk miskin terhadap garis kemiskinan. Semakin tinggi nilai indeks, semakin jauh rata-rata pengeluaran penduduk dari garis kemiskinan.
- c. Indeks Keparahan Kemiskinan (*Poverty Severity Index-P2*) memberikan gambaran mengenai penyebaran pengeluaran di antara penduduk miskin. Semakin tinggi nilai indeks, semakin tinggi ketimpangan pengeluaran di antara penduduk miskin.

Foster-Greer-Thorbecke (1984) merumuskan suatu ukuran yang digunakan untuk mengukur tingkat kemiskinan sebagai berikut:

$$P_a = \frac{1}{n} \sum_{i=1}^q \left[ \frac{z - y_i}{z} \right]^a$$

dimana:

a=0, 1, 2

z=Garis kemiskinan

y<sub>i</sub>=Rata-rata pengeluaran perkapita

41. *Poverty Measures*

- a. *Head Count Index (HCI-P0) simply measures the percentage of the population that is counted as poor, often denoted by P0.*
- b. *Poverty Gap Index-P1 measures the extent to which individuals fall below the poverty line (the poverty gaps) as a proportion of the poverty line. Higher value of the index shows that the gap between average expenditure of the poor and the poverty line is wider.*
- c. *Poverty Severity Index-P2 describes inequality among the poor. This is simply a weighted sum of poverty gaps (as a proportion of the poverty line), where the weights are the proportionate poverty gaps themselves. Hence, by squaring the poverty gap index, the measure implicitly puts more weight on observations that fall well below the poverty line. Higher value of the index shows that inequality among the poor is higher.*

Foster-Greer-Thorbecke (1984) developed poverty measures that may be written as:

$$P_a = \frac{1}{n} \sum_{i=1}^q \left[ \frac{z - y_i}{z} \right]^a$$

where:

a=0, 1, 2

z=the poverty line

y<sub>i</sub>=Average expenditure per capita

sebulan penduduk yang berada di bawah garis kemiskinan ( $i=1,2,\dots,q$ ),  $y_i < z$   
 $q$ =Banyaknya penduduk yang berada di bawah garis kemiskinan  
 $n$ =Jumlah penduduk  
 Jika  $a=0$ , diperoleh *Head Count Index (P0)*, jika  $a=1$  diperoleh indeks kedalaman kemiskinan (*Poverty Gap Index-P1*) dan jika  $a=2$  disebut indeks keparahan kemiskinan (*Poverty Severity Index-P2*).

*per month of the poor*  
 $(i=1,2,\dots,q)$ ,  $y_i < z$   
 $q$ =the number of poor  
 $n$ =the total population

*if  $a=0$  is obtained Head Count Index ( $P_0$ ), if  $a=1$  is obtained Poverty Gap Index-P1, and if  $a=2$  is obtained Poverty Severity Index-P2.*

42. Indeks Pembangunan Manusia (IPM) menjelaskan bagaimana penduduk dapat mengakses hasil pembangunan dalam memperoleh pendapatan, kesehatan, pendidikan dan sebagainya. IPM diperkenalkan oleh UNDP pada tahun 1990 dan dipublikasikan secara berkala dalam laporan tahunan *Human Development Report (HDR)*. IPM dibentuk oleh 3 (tiga) dimensi dasar: Umur panjang dan hidup sehat; pengetahuan; dan standar hidup layak.
42. *The Human Development Index (HDI) explains how people can access development results in obtaining income, health, education and so forth. HDI was introduced by United Nations Development Programme (UNDP) in 1990 and published periodically in the annual report of the Human Development Report. HDI was formed by three basic dimensions: a long and healthy life; knowledge; and a decent standard of living.*
43. Pengeluaran rata-rata per kapita adalah biaya yang dikeluarkan untuk konsumsi semua anggota rumah tangga selama sebulan baik yang berasal dari pembelian, pemberian maupun produksi sendiri dibagi dengan banyaknya anggota rumah tangga dalam rumah tangga tersebut.
43. *Per capita Average Expenditure is the cost spent for all household members consumption during the month, whether from purchasing, giving or own production, divided by the number of household members in the household.*
44. Data pengeluaran berasal dari Survei Sosial Ekonomi Nasional yang dikumpulkan pada Maret. Data pengeluaran yang dikumpulkan dibagi menjadi dua kelompok, yaitu makanan dan bukan makanan.
44. *The expenditure data collected in March Susenas are divided into two groups, namely food and non-food. The number of food commodity are 112 commodities. The food group data collection includes quantity and value of commodities*

Jumlah komoditi makanan sebanyak 112 komoditi. Pengumpulan data kelompok makanan meliputi banyaknya komoditi yang dikonsumsi beserta nilai pengeluarannya.

*includes quantity and value of commodities consumed.*

45. Pengumpulan data pada sebagian besar kelompok bukan makanan hanya mencakup nilai pengeluaran barang yang dikonsumsi, kecuali beberapa jenis barang tertentu juga dikumpulkan kuantitasnya, seperti listrik, air, gas, dan bahan bakar minyak.

*45. Data collection on mostly non food groups cover only the value of expenditures consumed except for certain commodities can also collected its quantity, such as the use of electricity, water, gas, and fuel oil (BBM).*

46. Referensi waktu survei yang digunakan adalah selama seminggu terakhir untuk konsumsi makanan dan sebulan atau setahun terakhir untuk konsumsi bukan makanan.

*46. The survey time reference period is previous week before enumeration date for food consumption and last month or last year for non food consumption.*

<https://sijunjungkab.bps.go.id>

**ULASAN**

**DESCRIPTION**

**4.1 Pendidikan**

**4.1 Education**

Berdasarkan hasil Survei Sosial Ekonomi Nasional (Susenas) 2018, persentase penduduk yang berusia 5 tahun ke atas sebanyak 26,57 persen masih bersekolah, 66,93 tidak sekolah lagi. Sementara yang tidak/belum pernah sekolah masih ada sebanyak 6,50 persen. Angka Partisipasi Murni (APM) Kabupaten Sijunjung tingkat Sekolah Dasar (SD)/sederajat adalah sebesar 100 persen. Persentase ini semakin menurun seiring peningkatan tingkatan pendidikan sehingga APM terendah tercatat pada tingkat Sekolah Menengah Atas/sederajat. Pola yang sama juga terjadi pada Angka Partisipasi Kasar (APK).

*Result of Sosial Economic Survey 2018, percentage of population more than 5 years old in Sijunjung Regency who were attending school was 26,57 percent, 66,93 not attending school anymore. While those who have not/ never attended school there are still as many as 6,50 percent. Net Enrollment Rate (NER) in Sijunjung Regency for primary school level was 100 percent. This percentage is decreasing as the level of education increases so that the lowest NER is recorded at the level of High School / equivalent. The same pattern also occurs in the Gross Enrollment Rate (APK).*

Pada tahun 2018, jumlah sekolah di Kabupaten Sijunjung ada sebanyak 283 unit, yang terdiri dari 208 untuk tingkat SD/sederajat, 52 untuk tingkat Sekolah Menengah Pertama (SMP)/sederajat, 23 untuk tingkat Sekolah Menengah Atas (SMA)/sederajat.

*On 2018, there were 283 units of schools in Sijunjung Regency, consisting of 208 for elementary/ equivalent levels, 52 for junior high school/equivalent, 23 for senior high school level/equivalent.*

**4.2 Kesehatan**

**4.2 Health**

Secara umum, jumlah sarana kesehatan di Kabupaten Sijunjung pada tahun 2018 tidak mengalami banyak perubahan. Hanya terjadi penambahan jumlah posyandu sebanyak 4, dimana pada tahun 2017 tercatat sebanyak 307 dan bertambah menjadi 311 pada tahun 2018. Berdasarkan data Dinas Kesehatan Kabupaten Sijunjung, jumlah ibu hamil ada sebanyak 5.870 orang. Dari jumlah tersebut, yang melakukan kunjungan atau pemeriksaan sebanyak empat kali tercatat sebanyak 4.986 ibu hamil atau sekitar 84,94 persen.

*In general, the number of health facilities in Sijunjung Regency in 2018 did not experience many changes. Only an increase in the number of posyandus was 4, where in 2017 there were 307 and increased to 311 in 2018. Based on data from the Health Office of Sijunjung Regency, there were 5.870 pregnant women. Of these, there were 4.986 pregnant women who visited or examined about 84,94 percent.*

### 4.3 Agama

Jumlah jemaah haji Kabupaten Sijunjung pada tahun 2018 adalah sebanyak 148 orang yang terdiri dari 62 laki-laki dan 86 perempuan. Jumlah ini tidak mengalami banyak peningkatan dibandingkan tahun sebelumnya, yaitu sebanyak 141 orang. Jemaah haji paling banyak berasal dari Kecamatan IV Nagari sebanyak 38 orang, diikuti Kecamatan Sijunjung sebanyak 30 orang, dan Kecamatan Kamang Baru sebanyak 25 orang.

### 4.4 Kriminalitas

Berdasarkan data dari Kepolisian Resort Sijunjung, jumlah tindak pidana umum yang tercatat pada tahun 2018 sebanyak 263 kejadian, terjadi peningkatan dibandingkan tahun sebelumnya. Kejadian lalu lintas yang terjadi pada periode yang sama tercatat sebanyak 104 kejadian yang mengakibatkan 31 korban meninggal, 3 mengalami luka berat, dan 151 luka ringan.

### 4.5 Kemiskinan

Pada tahun 2018, jumlah keluarga yang ada di Kabupaten Sijunjung sebanyak 58.844 keluarga. Dilihat menurut klasifikasi keluarga, sebanyak 6,15 persen tergolong keluarga pra sejahtera, 15,18 persen tergolong keluarga sejahtera I, dan sisanya tergolong keluarga sejahtera II. Jumlah rumah tangga yang menerima Beras Miskin (Raskin) sebanyak 10.799 rumah tangga, sementara penerima program PKH sebanyak 8.038 rumah tangga.

### 4.3 Religion

*The number of Sijunjung Regency pilgrims in 2018 was 148 people consisting of 62 men and 86 women. This number has slightly increased compared to previous year, as many as 141 people. The most pilgrims came from IV Nagari District as many as 38 people, followed by Sijunjung District as many as 30 people, and Kamang Baru District as many as 25 people.*

### 4.4 Criminality

*Based on data from the Sijunjung Resort Police, the number of general crimes recorded in 2018 was 263 incidents, it increase compared to the previous year. Cross-behavior events that occurred in the same period recorded 104 incidents which resulted in 31 deaths, 3 suffered severe injuries, and 151 minor injuries.*

### 4.5 Poverty

*In 2018, the number of families in Sijunjung Regency was 58.844 families. According to family classification, as much as 6,15 percent are classified as pre-prosperous families, 15,18 percent are classified as prosperous families I, and the rest are classified as prosperous families II. The number of households that received Poor Rice (Raskin) was 10.799 households, while the recipients of the PKH program were 8.038 households.*

#### 4.6 Pengeluaran Penduduk dan Konsumsi Makanan

Data pengeluaran penduduk dibedakan menurut kelompok makanan dan bukan makanan. Data ini dapat digunakan untuk melihat pola pengeluaran atau konsumsi penduduk. Secara keseluruhan, pola pengeluaran penduduk Kabupaten Sijunjung pada tahun 2018 masih didominasi oleh pengeluaran makanan yaitu 53,93 persen. Walaupun begitu, angka ini mengalami penurunan dibandingkan tahun sebelumnya. Artinya pola pengeluaran penduduk Kabupaten Sijunjung sudah mulai berubah.

Menurut kelompok pengeluaran makanan, konsumsi terbesar masyarakat adalah untuk konsumsi makanan dan minuman jadi, diikuti rokok dan beras, masing-masing sebesar 30,84 persen, 15,12 persen, dan 13,02 persen. Sementara untuk kelompok pengeluaran bukan makanan, kelompok perumahan dan fasilitas rumah tangga mengambil porsi terbesar terhadap pengeluaran bukan makanan yaitu sebesar 44,88 persen. Selanjutnya adalah pengeluaran untuk aneka baran dan jasa sebesar 23,29 persen, dan di urutan ketiga adalah barang yang tahan lama yaitu sebesar 14,86 persen.

#### 4.6 Population Expenditure and Food Consumption

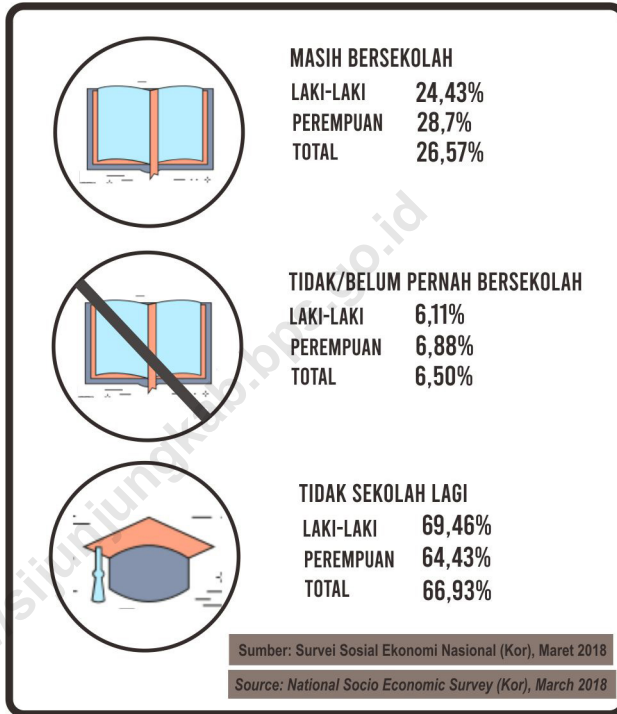
*Expenditure data are divided into two groups; namely, food and non-food consumption. This expenditure data can be used to obtain the population expenditure or consumption pattern. Overall, the pattern of population expenditure in Sijunjung Regency in 2018 is still dominated by food expenditure, which is 53,93 percent. Even so, this figure has decreased compared to the previous year. It means that the pattern of population expenditure has begun to change.*

*Based on the food commodity category, the largest consumption of the people was for consumption of food and beverages, followed by cigarettes and rice, each at 30,84 percent, 15,12 percent and 13,02 percent. Meanwhile, most of expenditure for non-food commodity category, was allocated to fulfill housing and household facilities which is 44,88 percent. While consumption expenditure for various goods and services was 23,29 percent, and in third place was consumption of durable goods with 14,86 percent.*



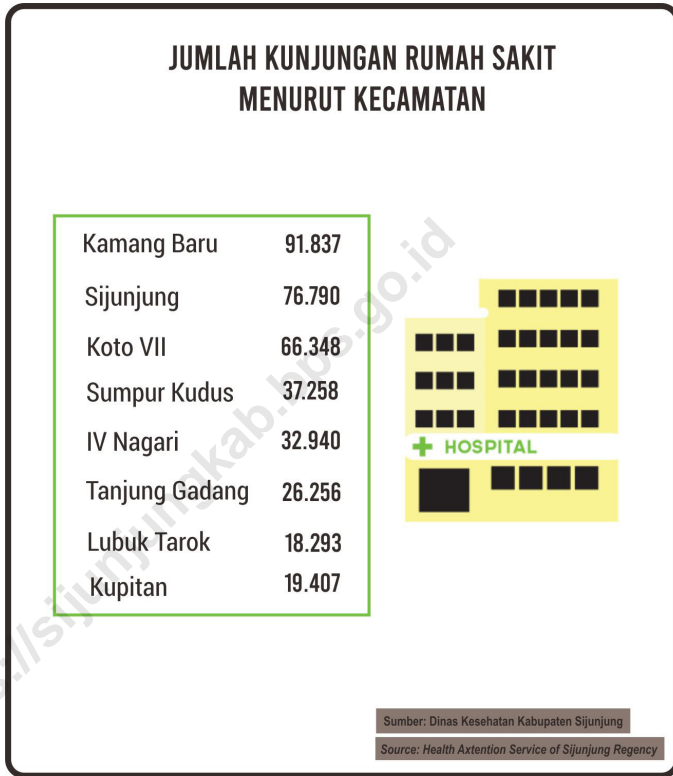


**Gambar 10** Persentase Penduduk Berumur 5 Tahun ke Atas Menurut Partisipasi Sekolah dan Jenis Kelamin di Kabupaten Sijunjung, 2018  
*Picture 10* Percentage of Population 5 Years and Over by Educational Attainment and Sex in Sijunjung Regency, 2018





**Gambar** 11 Jumlah Kunjungan Pada Rumah Sakit Menurut Kecamatan di Kabupaten Sijunjung, 2018  
**Picture** Number of Attendances in Public Hospital by Subdistrict in Sijunjung Regency, 2018





**Gambar 12** Rata-rata Pengeluaran Perkapita Sebulan Menurut Kelompok Makanan di Kabupaten Sijunjung, 2018  
*Average Expenditure and Percentage of Average Expenditure Per Capita Per Month by Food Group in Sijunjung Regency, 2018*





**Gambar 13** Rata-rata Pengeluaran Perkapita Sebulan Menurut Kelompok Bukan Makanan di Kabupaten Sijunjung, 2018  
*Picture* Average Expenditure Per Capita Per Month by Non-Food Group in Sijunjung Regency, 2018





<https://sijunjungkab.bps.go.id>

**4.1 PENDIDIKAN/EDUCATION**

**Tabel 4.1.1** Jumlah Sekolah, Guru, dan Murid Taman Kanak-Kanak (TK) di Bawah Kementerian Pendidikan dan Kebudayaan Menurut Kecamatan di Kabupaten Sijunjung, 2018/2019  
*Number of Schools, Teachers, and Pupils in Kindergarten Under The Ministry of Education and Culture by Subdistrict in Sijunjung Regency, 2018/2019*

Kecamatan Subdistrict	Sekolah/School			Murid/Pupil		
	Negeri Public	Swasta Private	Jumlah Total	Negeri Public	Swasta Private	Jumlah Total
(1)	(2)	(3)	(4)	(5)	(6)	(7)
1. Kamang Baru	2	29	31	190	936	1 126
2. Tanjung Gadang	2	11	13	135	385	542
3. Sijunjung	3	16	19	123	611	734
4. Lubuk Tarok	1	13	14	15	240	255
5. IV Nagari	1	7	8	26	146	174
6. Kupitan	1	7	8	35	253	288
7. Koto VII	2	17	19	93	590	683
8. Sumpur Kudus	3	22	25	170	534	704
<b>Sijunjung</b>	<b>15</b>	<b>122</b>	<b>137</b>	<b>787</b>	<b>3 695</b>	<b>4 506</b>

*Bersambung/ To Be Continued...*

**Tabel** 4.1.1 Lanjutan/*Continued*  
*Table*

Kecamatan <i>Subdistrict</i>	Guru/ <i>Teacher</i>			Rasio Murid-Guru <i>Pupil-Teacher Ratio</i>		
	Negeri <i>Public</i>	Swasta <i>Private</i>	Jumlah <i>Total</i>	Negeri <i>Public</i>	Swasta <i>Private</i>	Jumlah <i>Total</i>
(1)	(8)	(9)	(10)	(11)	(12)	(13)
1. Kamang Baru	14	87	101	14	11	11
2. Tanjung Gadang	11	38	49	12	10	11
3. Sijunjung	12	63	75	10	10	10
4. Lubuk Tarok	3	32	35	5	8	7
5. IV Nagari	4	25	29	7	6	6
6. Kupitan	4	27	31	9	9	9
7. Koto VII	8	55	63	12	11	11
8. Sumpur Kudus	16	63	79	11	8	9
Sijunjung	72	390	462	11	9	10

Sumber : Kementerian Pendidikan dan Kebudayaan, Data Semester Ganjil  
*Source : Ministry of Educations and Culture, Odd Semester Data*

**Tabel 4.1.2** Jumlah Sekolah, Guru, dan Murid Raudatul Athfal (RA) di Bawah Kementerian Agama Menurut Kecamatan di Kabupaten Sijunjung, 2018/2019  
*Number of Schools, Teachers, and Pupils in Raudatul Athfal (RA) Under Under The Ministry of Religious Affair by Subdistrict in Sijunjung Regency, 2018/2019*

Kecamatan Subdistrict	Sekolah/School			Murid/Pupil		
	Negeri Public	Swasta Private	Jumlah Total	Negeri Public	Swasta Private	Jumlah Total
(1)	(2)	(3)	(4)	(5)	(6)	(7)
1. Kamang Baru	-	4	4	-	176	176
2. Tanjung Gadang	-	3	3	-	60	60
3. Sijunjung	-	3	3	-	143	143
4. Lubuk Tarok	-	6	6	-	136	136
5. IV Nagari	-	1	1	-	32	32
6. Kupitan	-	3	3	-	73	73
7. Koto VII	-	8	8	-	242	242
8. Sumpur Kudus	-	1	1	-	15	15
<b>Sijunjung</b>	-	<b>29</b>	<b>29</b>	-	<b>877</b>	<b>877</b>

*Bersambung/ To Be Continued...*

**Tabel** 4.1.2 Lanjutan/*Continued*  
*Table*

Kecamatan <i>Subdistrict</i>	Guru/ <i>Teacher</i>			Rasio Murid-Guru <i>Pupil-Teacher Ratio</i>		
	Negeri <i>Public</i>	Swasta <i>Private</i>	Jumlah <i>Total</i>	Negeri <i>Public</i>	Swasta <i>Private</i>	Jumlah <i>Total</i>
(1)	(8)	(9)	(10)	(11)	(12)	(13)
1. Kamang Baru	-	14	14	-	13	13
2. Tanjung Gadang	-	8	8	-	8	8
3. Sijunjung	-	10	10	-	14	14
4. Lubuk Tarok	-	17	17	-	8	8
5. IV Nagari	-	4	4	-	8	8
6. Kupitan	-	12	12	-	6	6
7. Koto VII	-	29	29	-	8	8
8. Sumpur Kudus	-	5	5	-	3	3
<b>Sijunjung</b>	-	99	99	-	9	9

Sumber : Kementerian Agama, Data Semester Ganjil  
*Source : Ministry of religious Affairs, Odd Semester Data*

**Tabel 4.1.3** Jumlah Sekolah, Guru, Murid, dan Rasio Murid-Guru Sekolah Dasar (SD) di Bawah Kementerian Pendidikan dan Kebudayaan Menurut Kecamatan di Kabupaten Sijunjung, 2018/2019  
*Number of Schools, Teachers, Pupils, and School-Teacher Ratio of Primary Schools Under The Ministry of Education and Culture by Subdistrict in Sijunjung Regency, 2018/2019*

Kecamatan Subdistrict	Sekolah/School			Murid/Pupil			
	Negeri Public	Swasta Private	Jumlah Total	Negeri Public	Swasta Private	Jumlah Total	
(1)	(2)	(3)	(4)	(5)	(6)	(7)	
1. Kamang Baru	40	1	41	6 505	158	6 663	
2. Tanjung Gadang	25	1	26	3 437	119	3 556	
3. Sijunjung	37	1	38	5 940	356	6 296	
4. Lubuk Tarok	17	-	17	2 192	-	2 192	
5. IV Nagari	13	1	14	1 874	142	2 016	
6. Kupitan	13	1	14	1 538	215	1 753	
7. Koto VII	29	-	29	4 745	-	4 745	
8. Sumpur Kudus	29	-	29	3 435	-	3 435	
Sijunjung	2018	203	5	208	29 666	990	30 656
	2017	203	5	208	29 738	866	30 604

*Bersambung/ To Be Continued....*

**Table 4.1.3** Lanjutan/*Continued*  
*Table*

Kecamatan <i>Subdistrict</i>	Guru/ <i>Teacher</i>			Rasio Murid-Guru <i>Pupil-Teacher Ratio</i>			
	Negeri <i>Public</i>	Swasta <i>Private</i>	Jumlah <i>Total</i>	Negeri <i>Public</i>	Swasta <i>Private</i>	Jumlah <i>Total</i>	
(1)	(8)	(9)	(10)	(11)	(12)	(13)	
1. Kamang Baru	398	14	412	16	11	16	
2. Tanjung Gadang	243	14	257	14	9	14	
3. Sijunjung	369	36	405	16	10	16	
4. Lubuk Tarok	171	-	171	13	-	13	
5. IV Nagari	131	11	142	14	13	14	
6. Kupitan	112	12	124	14	18	14	
7. Koto VII	306	-	306	16	-	16	
8. Sumpur Kudus	283	-	283	12	-	12	
Sijunjung	2018	2 013	87	2 100	15	11	15
	2017	2 049	83	2 132	15	10	14

Sumber : Kementerian Pendidikan dan Kebudayaan, Data Semester Ganjil  
Source : Ministry of Educations and Culture, Odd Semester Data

**Tabel** 4.1.4 Jumlah Sekolah, Guru, Murid, dan Rasio Murid-Guru Madrasah Ibtidaiyah (MI) di Bawah Kementerian Agama Menurut Kecamatan di Kabupaten Sijunjung, 2018/2019  
*Number of Schools, Teachers, Pupils, and School-Teacher Ratio of Madrasah Ibtidaiyah (MI) Under The Ministry of Religious Affair by Subdistrict in Sijunjung Regency, 2018/2019*

Kecamatan Subdistrict	Sekolah/School			Murid/Pupil			
	Negeri Public	Swasta Private	Jumlah Total	Negeri Public	Swasta Private	Jumlah Total	
(1)	(2)	(3)	(4)	(5)	(6)	(7)	
1. Kamang Baru	-	-	-	-	-	-	
2. Tanjung Gadang	-	1	1	-	101	101	
3. Sijunjung	-	1	1	-	101	101	
4. Lubuk Tarok	-	-	-	-	-	-	
5. IV Nagari	-	-	-	-	-	-	
6. Kupitan	-	-	-	-	-	-	
7. Koto VII	-	1	1	-	56	56	
8. Sumpur Kudus	-	-	-	-	-	-	
Sijunjung	2018	-	3	3	-	258	258
	2017	-	3	3	-	198	198

Bersambung/To Be Continued...



**Tabel** 4.1.4 Lanjutan/*Continued*  
*Table*

Kecamatan <i>Subdistrict</i>	Guru/ <i>Teacher</i>			Rasio Murid-Guru <i>Pupil-Teacher Ratio</i>			
	Negeri <i>Public</i>	Swasta <i>Private</i>	Jumlah <i>Total</i>	Negeri <i>Public</i>	Swasta <i>Private</i>	Jumlah <i>Total</i>	
(1)	(8)	(9)	(10)	(11)	(12)	(13)	
1. Kamang Baru	-	-	-	-	-	-	
2. Tanjung Gadang	-	7	7	-	14	14	
3. Sijunjung	-	6	6	-	17	17	
4. Lubuk Tarok	-	-	-	-	-	-	
5. IV Nagari	-	-	-	-	-	-	
6. Kupitan	-	-	-	-	-	-	
7. Koto VII	-	6	6	-	9	9	
8. Sumpur Kudus	-	-	-	-	-	-	
Sijunjung	2018	-	19	19	-	14	14
	2017	-	15	15	-	13	13

Sumber : Kementerian Agama, Data Semester Ganjil  
 Source : Ministry of religious Affairs, Odd Semester Data

**Tabel 4.1.5** Jumlah Sekolah, Murid, Guru, dan Rasio Murid-Guru Sekolah Menengah Pertama (SMP) di Bawah Kementerian Pendidikan dan Kebudayaan Menurut Kecamatan di Kabupaten Sijunjung, 2018/2019  
*Number of Schools, Pupils, Teachers, and School-Teacher Ratio of Junior High Schools Under The Ministry of Education and Culture by Subdistrict in Sijunjung Regency, 2018/2019*

Kecamatan Subdistrict	Sekolah/School			Murid/Pupil			
	Negeri Public	Swasta Private	Jumlah Total	Negeri Public	Swasta Private	Jumlah Total	
(1)	(2)	(3)	(4)	(5)	(6)	(7)	
1. Kamang Baru	13	1	14	2 220	60	2 280	
2. Tanjung Gadang	7	1	8	1 138	46	1 184	
3. Sijunjung	8	1	9	2 314	75	2 389	
4. Lubuk Tarok	2	-	2	576	-	576	
5. IV Nagari	2	1	3	391	24	415	
6. Kupitan	2	1	3	366	113	479	
7. Koto VII	7	-	7	1 575	-	1 575	
8. Sumpur Kudus	7	-	7	945	-	947	
Sijunjung	2018	48	5	53	9 527	318	9 845
	2017	48	3	51	9 070	232	9 302

Bersambung/To Be Continued...

**Tabel** 4.1.5 Lanjutan/Continued  
**Table**

Kecamatan Subdistrict	Guru/Teacher			Rasio Murid-Guru Pupil-Teacher Ratio			
	Negeri Public	Swasta Private	Jumlah Total	Negeri Public	Swasta Private	Jumlah Total	
(1)	(8)	(9)	(10)	(11)	(12)	(13)	
1. Kamang Baru	194	12	206	11	5	11	
2. Tanjung Gadang	90	7	97	13	7	12	
3. Sijunjung	176	16	192	13	5	12	
4. Lubuk Tarok	46	-	46	13	-	13	
5. IV Nagari	31	3	34	13	8	12	
6. Kupitan	35	14	49	10	8	10	
7. Koto VII	117	-	117	13	-	13	
8. Sumpur Kudus	96	-	96	10	-	10	
Sijunjung	2018	786	52	837	12	6	12
	2017	792	35	827	11	7	11

Sumber : Kementerian Pendidikan dan Kebudayaan, Data Semester Ganjil  
Source : Ministry of Educations and Culture, Odd Semester Data

**Tabel 4.1.6** Jumlah Sekolah, Murid, Guru, dan Rasio Murid-Guru Madrasah Tsanawiyah (MTs) di Bawah Kementerian Agama Menurut Kecamatan di Kabupaten Sijunjung, 2018/2019  
*Number of Schools, Pupils, Teachers, and School-Teacher Ratio of Madrasah Tsanawiyah (MTs) Under The Ministry of Religious Affair by Subdistrict in Sijunjung Regency, 2018/2019*

Kecamatan Subdistrict	Sekolah/School			Murid/Pupil			
	Negeri Public	Swasta Private	Jumlah Total	Negeri Public	Swasta Private	Jumlah Total	
(1)	(2)	(3)	(4)	(5)	(6)	(7)	
1. Kamang Baru	1	2	3	135	105	240	
2. Tanjung Gadang	-	1	1	-	73	73	
3. Sijunjung	1	-	1	557	-	557	
4. Lubuk Tarok	-	1	1	-	172	172	
5. IV Nagari	1	1	2	818	141	959	
6. Kupitan	1	-	1	311	-	311	
7. Koto VII	-	2	2	-	139	139	
8. Sumpur Kudus	2	-	2	497	-	497	
Sijunjung	2018	6	7	13	2 318	630	2 948
	2017	6	7	13	2 170	680	2 850

Bersambung/To Be Continued...

Tabel  
Table 4.1.6 Lanjutan/Continued

Kabupaten/Kota Regency/Municipality	Guru/Teacher			Rasio Murid-Guru Pupil-Teacher Ratio			
	Negeri Public	Swasta Private	Jumlah Total	Negeri Public	Swasta Private	Jumlah Total	
(1)	(8)	(9)	(10)	(11)	(12)	(13)	
1. Kamang Baru	18	18	36	7	6	7	
2. Tanjung Gadang	-	12	12	-	6	6	
3. Sijunjung	41	-	41	14	-	14	
4. Lubuk Tarok	-	15	15	-	11	11	
5. IV Nagari	56	9	65	15	16	16	
6. Kupitan	28	-	28	12	-	12	
7. Koto VII	-	20	20	-	7	7	
8. Sumpur Kudus	43	-	43	12	-	12	
Sijunjung	2018	186	74	260	12	9	11
	2017	173	107	280	13	6	10

Sumber : Kementerian Agama, Data Semester Ganjil  
Source : Ministry of religious Affairs, Odd Semester Data

**Tabel 4.1.7** Jumlah Sekolah, Murid, Guru dan Rasio Murid Guru pada Sekolah Lanjutan Tingkat Atas (SMA) di Bawah Kementerian Pendidikan dan Kebudayaan Menurut Kecamatan di Kabupaten Sijunjung, 2018/2019  
*Number of Schools, Students, Teachers, and School-Teacher Ratios Senior High School (SMA) Under The Ministry of Education and Culture by Subdistrict in Sijunjung Regency, 2018/2019*

Kecamatan Subdistrict	Sekolah/School			Murid/Pupil			
	Negeri Public	Swasta Private	Jumlah Total	Negeri Public	Swasta Private	Jumlah Total	
(1)	(2)	(3)	(4)	(5)	(6)	(7)	
1. Kamang Baru	3	-	3	967	-	967	
2. Tanjung Gadang	1	-	1	321	-	321	
3. Sijunjung	3	1	4	1 698	85	1 783	
4. Lubuk Tarok	1	-	1	385	-	385	
5. IV Nagari	-	-	-	-	-	-	
6. Kupitan	1	-	1	251	-	251	
7. Koto VII	1	-	1	487	-	487	
8. Sumpur Kudus	2	-	2	595	-	595	
Sijunjung	2018	12	1	13	4 704	85	4 789
	2017	13	1	14	4 501	77	4 578

Bersambung/To Be Continued...

**Tabel** 4.1.7 Lanjutan/*Continued*  
*Table*

Kecamatan <i>Subdistrict</i>	Guru/ <i>Teacher</i>			Rasio Murid-Guru <i>Pupil-Teacher Ratio</i>			
	Negeri <i>Public</i>	Swasta <i>Private</i>	Jumlah <i>Total</i>	Negeri <i>Public</i>	Swasta <i>Private</i>	Jumlah <i>Total</i>	
(1)	(8)	(9)	(10)	(11)	(12)	(13)	
1. Kamang Baru	85	-	85	11	-	11	
2. Tanjung Gadang	24	-	24	13	-	13	
3. Sijunjung	116	6	122	15	14	15	
4. Lubuk Tarok	21	-	21	18	-	18	
5. IV Nagari	-	-	-	-	-	-	
6. Kupitan	23	-	23	11	-	11	
7. Koto VII	28	-	28	17	-	17	
8. Sumpur Kudus	47	-	47	13	-	13	
Sijunjung	2018	344	6	350	14	14	14
	2017	373	9	382	12	9	12

Sumber : Kementerian Pendidikan dan Kebudayaan, Data Semester Ganjil  
*Source : Ministry of Educations and Culture, Odd Semester Data*

**Tabel 4.1.8** Jumlah Sekolah, Murid, Guru dan Rasio Murid dan Guru pada Sekolah Menengah Kejuruan (SMK) di Bawah Kementerian Pendidikan dan Kebudayaan Menurut Kecamatan di Kabupaten Sijunjung, 2018/2019  
*Number of Schools, Pupils, Teachers and School Ratios at Vocational High School (SMK) Under Ministry of Education and Culture by Subdistrict in Sijunjung Regency, 2018/2019*

Kecamatan Subdistrict	Sekolah/School			Murid/Pupil			
	Negeri Public	Swasta Private	Jumlah Total	Negeri Public	Swasta Private	Jumlah Total	
(1)	(2)	(3)	(4)	(5)	(6)	(7)	
1. Kamang Baru	3	-	3	751	-	751	
2. Tanjung Gadang	-	-	-	-	-	-	
3. Sijunjung	1	3	4	507	343	850	
4. Lubuk Tarok	-	-	-	-	-	-	
5. IV Nagari	1	-	1	479	-	479	
6. Kupitan	1	-	1	342	-	342	
7. Koto VII	1	-	1	1 013	-	1 013	
8. Sumpur Kudus	-	-	-	-	-	-	
Sijunjung	2018	7	3	10	3 092	343	3 435
	2017	7	2	9	3 072	371	3 443

Bersambung/To Be Continued...



**Table 4.1.8** Lanjutan/*Continued*  
*Table*

Kabupaten/Kota <i>Regency/Municipality</i>	Guru/Teacher			Rasio Murid-Guru <i>Pupil-Teacher Ratio</i>			
	Negeri <i>Public</i>	Swasta <i>Private</i>	Jumlah <i>Total</i>	Negeri <i>Public</i>	Swasta <i>Private</i>	Jumlah <i>Total</i>	
(1)	(8)	(9)	(10)	(11)	(12)	(13)	
1. Kamang Baru	72	-	72	10	-	10	
2. Tanjung Gadang	-	-	-	-	-	-	
3. Sijunjung	56	48	104	9	7	8	
4. Lubuk Tarok	-	-	-	-	-	-	
5. IV Nagari	41	-	41	12	-	12	
6. Kupitan	27	-	27	13	-	13	
7. Koto VII	77	-	77	13	-	13	
8. Sumpur Kudus	-	-	-	-	-	-	
Sijunjung	2018	273	48	321	11	7	11
	2017	274	51	325	11	7	10

Sumber : Kementerian Pendidikan dan Kebudayaan, Data Semester Ganjil  
*Source : Ministry of Educations and Culture, Odd Semester Data*

**Tabel 4.1.9** Jumlah Sekolah, Murid, Guru, dan Rasio Murid-Guru Madrasah Aliyah (MA) di Bawah Kementerian Agama Menurut Kecamatan di Kabupaten Sijunjung, 2018/2019  
*Number of Schools, Pupils, Teachers, and School-Teacher Ratio of Islamic Senior High Schools Under The Ministry of Religious Affair by Subdistrict in Sijunjung Regency, 2018/2019*

Kecamatan Subdistrict	Sekolah/School			Murid/Pupil			
	Negeri Public	Swasta Private	Jumlah Total	Negeri Public	Swasta Private	Jumlah Total	
(1)	(2)	(3)	(4)	(5)	(6)	(7)	
1. Kamang Baru	-	-	-	-	-	-	
2. Tanjung Gadang	-	-	-	-	-	-	
3. Sijunjung	-	-	-	-	-	-	
4. Lubuk Tarok	-	-	-	-	-	-	
5. IV Nagari	1	-	1	433	-	433	
6. Kupitan	1	-	1	82	-	82	
7. Koto VII	-	1	1	-	180	180	
8. Sumpur Kudus	-	1	1	-	43	43	
Sijunjung	2018	2	2	4	515	223	738
	2017	2	2	4	506	114	620

Bersambung/To Be Continued...

**Table 4.1.9** Lanjutan/*Continued*  
*Table*

Kabupaten/Kota <i>Regency/Municipality</i>	Guru/Teacher			Rasio Murid-Guru <i>Pupil-Teacher Ratio</i>			
	Negeri <i>Public</i>	Swasta <i>Private</i>	Jumlah <i>Total</i>	Negeri <i>Public</i>	Swasta <i>Private</i>	Jumlah <i>Total</i>	
(1)	(8)	(9)	(10)	(11)	(12)	(13)	
1. Kamang Baru	-	-	-	-	-	-	
2. Tanjung Gadang	-	-	-	-	-	-	
3. Sijunjung	-	-	-	-	-	-	
4. Lubuk Tarok	-	-	-	-	-	-	
5. IV Nagari	41	-	41	11	-	11	
6. Kupitan	22	-	22	4	-	4	
7. Koto VII	-	16	16	-	11	11	
8. Sumpur Kudus	-	14	14	-	3	3	
Sijunjung	2018	126	60	186	8	7	8
	2017	66	35	101	8	3	6

Sumber : Kementerian Agama, Data Semester Ganjil  
*Source : Ministry of religious Affairs, Odd Semester Data*

**Tabel** 4.1.10 Jumlah Nagari yang Memiliki Fasilitas Sekolah Menurut Kecamatan dan Tingkat Pendidikan di Kabupaten Sijunjung, 2011-2018  
*Table* 4.1.10 Number of Villages Having Educational Facilities by Subdistrict and Educational Level in Sijunjung Regency, 2011-2018

Kecamatan Subdistrict	SD Primary School			SMP Junior High School		
	2011	2014	2018	2011	2014	2018
(1)	(2)	(3)	(4)	(5)	(6)	(7)
1. Kamang Baru	11	11	11	9	9	9
2. Tanjung Gadang	9	9	9	7	7	8
3. Sijunjung	9	9	9	7	7	7
4. Lubuk Tarok	6	6	6	2	2	2
5. IV Nagari	5	5	5	4	3	3
6. Kupitan	4	4	4	2	2	2
7. Koto VII	6	7	7	4	4	4
8. Sumpur Kudus	11	11	11	8	10	10
Sijunjung	61	62	62	43	44	45

Bersambung/To Be Continued...

Table 4.1.10 Lanjutan/*Continued*  
Table

Kecamatan Subdistrict	SMA Senior High School			SMK Vocational High School		
	2011	2014	2018	2011	2014	2018
(1)	(8)	(9)	(10)	(11)	(12)	(13)
1. Kamang Baru	2	2	3	2	3	3
2. Tanjung Gadang	1	1	1	-	-	-
3. Sijunjung	2	2	2	2	2	2
4. Lubuk Tarok	1	1	1	-	-	-
5. IV Nagari	1	1	1	1	-	1
6. Kupitan	1	1	1	1	1	1
7. Koto VII	1	1	1	1	1	2
8. Sumpur Kudus	2	3	2	-	-	-
Sijunjung	11	12	12	7	7	9

Bersambung/*To Be Continued...*

Tabel 4.1.10 Lanjutan/*Continued*  
Table

Kecamatan <i>Subdistrict</i>	Perguruan Tinggi <i>University</i>		
	2011	2014	2018
(1)	(14)	(15)	(16)
1. Kamang Baru	-	-	-
2. Tanjung Gadang	-	-	-
3. Sijunjung	1	1	1
4. Lubuk Tarok	-	-	-
5. IV Nagari	1	-	-
6. Kupitan	-	-	-
7. Koto VII	-	-	-
8. Sumpur Kudus	-	-	-
<b>Sijunjung</b>	<b>2</b>	<b>1</b>	<b>1</b>

Sumber : BPS, Pendataan Potensi Desa (Podes)  
Source : BPS-Statistics Indonesia, Potential Village Data Collection

**Tabel 4.1.11** Daftar Nama SD, SMP, dan SMA/SMK Menurut Nagari di Kecamatan Kamang Baru, 2018  
*List Names of Elementary School, Junior High School, and Senior High School by Nagari in Kamang Baru Subdistrict, 2018*

Nagari Nagari	SD Elementary School	SMP Junior High School	SMA/SMK Senior High School
(1)	(2)	(3)	(4)
Sungai Lansek	SDN 1 Sungai Lansek SDN 12 Sungai Lansek SDN 22 Sungai Lansek	SMPN 10 Sijunjung	SMAN 10 Sijunjung
Muaro Takung	SDN 25 Muaro Tkung SDN 4 Muaro Takung SDN 15 Muaro Takung SDN 40 Muaro Takung	SMPN 21 Sijunjung	SMKN 4 Sijunjung
Kunungan Parit Rantang	SDN 24 Kun. Parit Rantang SDN 26 Kun. Parit Rantang SDN 37 Kun. Parit Rantang SDN 9 Kun. Parit Rantang SDN 11 Kun. Parit Rantang SDN 16 Kun. Parit Rantang SDN 10 Kun. Parit Rantang SDN 38 Kun. Parit Rantang SDN IT Terpadu Salam Cendekia	SMPN 11 Sijunjung SMPN 35 Sijunjung SMPN 46 Sijunjung	SMKN 7 Sijunjung
Kamang	SDN 27 Kamang SDN 2 Kamang SDN 14 Kamang SDN 34 Kamang SDN 29 Kamang SDN 33 Kamang SDN 35 Kamang SDN 31 Kamang SDN 39 Kamang SDN 23 Kamang	SMPN 18 Sijunjung SMPN 37 Sijunjung	SMAN 11 Sijunjung SMAN 6 Sijunjung
Aia Amo	SDN 3 Aia Amo SDN 18 Aia Amo SDN 20 Aia Amo SDN 36 Aia Amo	SMPN 34 Sijunjung SMPN 44 Sijunjung	SMKN 6 Sijunjung
Sungai Betung	SDN 8 Sungai Betung SDN 13 Sungai Betung	SMPN 17 Sijunjung	SMAN 13 Sijunjung

Bersambung/To Be Continued...

**Tabel** 4.1.11 Lanjutan/*Continued*  
*Table*

Nagari <i>Nagari</i>	SD <i>Elementary School</i>	SMP <i>Junior High School</i>	SMA/SMK <i>Senior High School</i>
(1)	(2)	(3)	(4)
Siaur	SDN 5 Siaur		
Lubuk Tarantang	SDN 28 Sungai Lansek SDN 30 Sungai Lansek	SMPN 42 Sijunjung SMPN 48 Sijunjung	
Maloro	SDN 32 Aia Amo SDN 17 Aia Amo	SMPS Pembina	
Tanjung Kaliang	SDN 7 Aia Amo SDN 19 Aia Amo	SMPN 26 Sijunjung	
Padang Tarok	SDN 6 Sungai Betung SDN 21 Aia Amo		

Sumber : Dinas Pendidikan dan Kebudayaan Kabupaten Sijunjung  
Source : *Education and Culture Extention Service Of Sijunjung Regency*



**Tabel 4.1.12** Daftar Nama SD, SMP, dan SMA/SMK Menurut Nagari di Kecamatan Tanjung Gadang, 2018  
*List Names of Elementary School, Junior High School, and Senior High School by Nagari in Tanjung Gadang Subdistrict, 2018*

Nagari Nagari	SD Elementary School	SMP Junior High School	SMA/SMK Senior High School
(1)	(2)	(3)	(4)
Langki	SDN 3 Langki SDN 25 Langki	SMPN 31 Sijunjung	
Sibakur	SDN 4 Sibakur MIS Sibakur	SMPN 41 Sijunjung	
Pulasan	SDN 5 Pulasan SDN 13 Pulasan SDN 17 Pulasan SDN 22 Pulasan SDN 23 Pulasan	SMPN 20 Sijunjung	
Tanjung Lolo	SDN 6 Tanjung Lolo SDN 12 Tanjung Lolo SDN 21 Tanjung Lolo SDN 24 Tanjung Lolo	SMPN 34 Sijunjung	
Tanjung Gadang	SDN 2 Tanjung Gadang SDN 8 Tanjung Gadang SDN 9 Tanjung Gadang SDN 10 Tanjung Gadang SDN 11 Tanjung Gadang SDN 14 Tanjung Gadang SDN 18 Tanjung Gadang SD IT Assalam	SMPN 5 Sijunjung	SMAN 3 Sijunjung
Taratak Baru	SDN 15 Taratak Baru	SMPN 25 Sijunjung	
Timbulun	SDN 7 Timbulun SDN 16 Timbulun SDN 19 Timbulun SDN 20 Timbulun	SMPN 28 Sijunjung SMPS Islam Asalam	
Taratak Baru Utara	SDN 1 Taratak Baru		

Sumber : Dinas Pendidikan dan Kebudayaan Kabupaten Sijunjung  
 Source : Education and Culture Extension Service Of Sijunjung Regency

**Tabel 4.1.13** Daftar Nama SD, SMP, dan SMA/SMK Menurut Nagari di Kecamatan Sijunjung, 2018  
*List Names of Elementary School, Junior High School, and Senior High School by Nagari in Sijunjung Subdistrict, 2018*

Nagari Nagari	SD Elementary School	SMP Junior High School	SMA/SMK Senior High School
(1)	(2)	(3)	(4)
Muaro	SDN 3 Muaro SDN 13 Muaro SDN 19 Muaro SDN 20 Muaro SDN 22 Muaro SDN 29 Muaro SDN 31 Muaro SDN 32 Muaro SD IT Kautsar Ilmi SLBN 1 Sijunjung	SMPN 7 Sijunjung SMPN 45 Sijunjung SMP IT Kautsar Ilmi	SMAN 1 Sijunjung MAN 2 Sijunjung SMK Karya Mulia SMK Elektro SMA Oriza Plus
Kandang Baru	SDN 10 Kandang Baru SDN 33 Kandang Baru		
Pematang Panjang	SDN 4 Pematang Panjang SDN 14 Pematang Panjang SDN 15 Pematang Panjang SDN 18 Pematang Panjang SDN 23 Pematang Panjang	SMPN 13 Sijunjung	
Sijunjung	SDN 1 Sijunjung SDN 2 Sijunjung SDN 6 Sijunjung SDN 9 Sijunjung SDN 16 Sijunjung SDN 17 Sijunjung SDN 21 Sijunjung SDN 30 Sijunjung SDN 25 Sijunjung SDN 26 Sijunjung	SMPN 1 Sijunjung SMPN 14 Sijunjung	SMAN 9 Sijunjung SMKN 2 Sijunjung
Solok Ambah	SDN 12 Solok Ambah SDN 38 Solok Ambah	SMPN 32 Sijunjung	

Bersambung/To Be Continued...

**Tabel** 4.1.13 Lanjutan/*Continued*  
*Table*

Nagari <i>Nagari</i>	SD <i>Elementary School</i>	SMP <i>Junior High School</i>	SMA/SMK <i>Senior High School</i>
(1)	(2)	(3)	(4)
Aia Angek	SDN 5 Aia Angek SDN 35 Aia Angek SDN 24 Aia Angek	SMPN 22 Sijunjung	
Paru	SDN 8 Paru SDN 27 Paru	SMPN 40 Sijunjung	
Silokek	SDN 11 Silokek		
Durian Gadang	SDN 7 Durian Gadang SDN 28 Durian Gadang SDN 34 Durian Gadang SDN 37 Durian Gadang	SMPN 23 Sijunjung	

Sumber : Dinas Pendidikan dan Kebudayaan Kabupaten Sijunjung  
 Source : *Education and Culture Extention Service Of Sijunjung Regency*

**Tabel 4.1.14** Daftar Nama SD, SMP, dan SMA/SMK Menurut Nagari di Kecamatan Lubuk Tarok, 2018  
*List Names of Elementary School, Junior High School, and Senior High School by Nagari in Lubuk Tarok Subdistrict, 2018*

Nagari Nagari	SD Elementary School	SMP Junior High School	SMA/SMK Senior High School
(1)	(2)	(3)	(4)
Buluh Kasok	SDN 1 Buluh Kasok SDN 13 Taratak	SMPN 30 Sijunjung	
Lubuk Tarok	SDN 2 Jambu Lipo SDN 10 Jambu Lipo SDN 11 Koto Tuo SDN 14 Andopan SDN 15 Tigo Korong SDN 16 Silalak Kulik SDN 9 Koto Tuo	SMPN 12 Sijunjung	SMAN 12 Sijunjung
Lalan	SDN 5 Sikaladi SDN 6 Lalan SDN 7 Batu Anjung SDN 12 Rumbai		
Silongo	SDN 8 Silongo		
Kampung Dalam	SDN 3 Kampung Dalam SDN 17 Kampung Dalam		
Latang	SDN 4 Latang		

Sumber : Dinas Pendidikan dan Kebudayaan Kabupaten Sijunjung  
 Source : Education and Culture Extension Service Of Sijunjung Regency

**Tabel 4.1.15** Daftar Nama SD, SMP, dan SMA/SMK Menurut Nagari di Kecamatan IV Nagari, 2018  
*List Names of Elementary School, Junior High School, and Senior High School by Nagari in IV Nagari Subdistrict, 2018*

Nagari Nagari	SD Elementary School	SMP Junior High School	SMA/SMK Senior High School
(1)	(2)	(3)	(4)
Mundam Sakti	SDN 4 Mundam Sakti SDN 12 Mundam Sakti	SMPN 19 Sijunjung	
Koto Baru	SDN 2 Koto Baru SDN 8 Koto Baru SDN 11 Koto Baru		
Muaro Bedi	SDN 3 Muaro Bedi SDN 7 Muaro Bedi SDN 10 Muaro Bodi	SMPN 6 Sijunjung	SMKN 3 Sijunjung
Palangki	SDN 1 Palangki SDN 6 Palangki SDN 13 Palangki SD IT Arrahman	SMPS IT Arrahman	
Koto Tuo	SDN 5 Koto Tuo SDN 9 Koto Tuo		

Sumber : Dinas Pendidikan dan Kebudayaan Kabupaten Sijunjung  
 Source : Education and Culture Extention Service Of Sijunjung Regency

**Tabel 4.1.16** Daftar Nama SD, SMP, dan SMA/SMK Menurut Nagari di Kecamatan Kupitan, 2018  
*List Names of Elementary School, Junior High School, and Senior High School by Nagari in Kupitan Subdistrict, 2018*

Nagari Nagari	SD Elementary School	SMP Junior High School	SMA/SMK Senior High School
(1)	(2)	(3)	(4)
Batu Manjuler	SDN 4 Batu Manjuler SDN 13 Batu Manjuler	SMPN 27 Sijunjung	
Padang Sibusuk	SDN 1 Padang Sibusuk SDN 5 Padang Sibusuk SDN 6 Padang Sibusuk SDN 7 Padang Sibusuk SDN 9 Padang Sibusuk SDN 11 Padang Sibusuk SDN 12 Padang Sibusuk SDN 15 Padang Sibusuk SDS IUT	SMPN 3 Sijunjung SMPS IUT	SMAN 4 Sijunjung SMKN 5 Sijunjung
Kampung Baru	SDN 2 Kampung Baru SDN 8 Kampung Baru		
Pamuatan	SDN 3 Pamuatan SDN 10 Pamuatan		

Sumber : Dinas Pendidikan dan Kebudayaan Kabupaten Sijunjung  
 Source : Education and Culture Extention Service Of Sijunjung Regency

**Tabel 4.1.17** Daftar Nama SD, SMP, dan SMA/SMK Menurut Nagari di Kecamatan Koto VII, 2018  
*List Names of Elementary School, Junior High School, and Senior High School by Nagari in Koto VII Subdistrict, 2018*

Nagari <i>Nagari</i>	SD <i>Elementary School</i>	SMP <i>Junior High School</i>	SMA/SMK <i>Senior High School</i>
(1)	(2)	(3)	(4)
Bukit Bual	SDN 6 Bukit Bual		
Limo Koto	SDN 7 Limo Koto SDN 9 Limo Koto SDN 13 Limo Koto SDN 16 Limo Toto SDN 21 Limo Koto SDN 23 Limo Koto SDN 24 Limo Koto SDN 26 Limo Koto	SMPN 2 Sijunjung SMPN 38 Sijunjung SMPN 29 Sijunjung	SMKN 1 Sijunjung SMAN 7 Sijunjung
Padang Laweh	SDN 2 Padang Laweh SDN 4 Padang Laweh SDN 8 Padang Laweh SDN12 Padang Laweh SDN 14 Padang Laweh SDN 20 Padang Laweh SDN 25 Padang Laweh SDN 28 Padang Laweh SDN 29 Padang laweh	SMPN 8 Sijunjung	
Tanjung	SDN 3 Tanjung SDN 10 Tanjung SDN 15 Tanjung SDN 19 Tanjung SDN 22 Tanjung	SMPN 16 Sijunjung	
Palaluar	SDN 1 Palaluar SDN 11 Palaluar SDN 17 Palaluar SDN 27 Palaluar		
Guguk	SDN 5 Guguk SDN 18 Guguk	SMPN 33 Sijunjung	

Sumber : Dinas Pendidikan dan Kebudayaan Kabupaten Sijunjung  
 Source : Education and Culture Extention Service Of Sijunjung Regency

**Tabel 4.1.18** Daftar Nama SD, SMP, dan SMA/SMK Menurut Nagari di Kecamatan Sumpur Kudus, 2018  
*List Names of Elementary School, Junior High School, and Senior High School by Nagari in Sumpur Kudus Subdistrict, 2018*

Nagari Nagari	SD Elementary School	SMP Junior High School	SMA/SMK Senior High School
(1)	(2)	(3)	(4)
Kumanis	SDN 6 Kumanis SDN 18 Kumanis SDN 20 Kumanis	SMPN 9 Sijunjung	
Tanjung Bonai Aur	SDN 8 Tj. Bonai Aur SDN 11 Tj. Bonai Aur SDN 13 Tj. Bonai Aur SDN 21 Tj. Bonai Aur SDN 23 Tj. Bonai Aur		SMAN 8 Sijunjung
Sisawah	SDN 4 Sisawah SDN 7 Sisawah SDN 14 Sisawah SDN 22 Sisawah SDN 25 Sisawah SDN 26 Sisawah SDN 28 Sisawah	SMPN 15 Sijunjung SMPN 39 Sijunjung	
Tampa Rungo	SDN 3 Tamparungo SDN 17 Tamparungo SDN 19 Tamparungo SDN 27 Tamparungo SDN 29 Tamparungo	SMPN 24 Sijunjung	
Sumpur Kudus	SDN 1 Sumpur Kudus SDN 10 Sumpur Kudus SDN 12 Sumpur Kudus SDN 24 Sumpur Kudus		SMAN 5 Sijunjung
Manganti	SDN 9 Sijunjung	SMPN 36 Sijunjung	
Silantai	SDN 5 Silantai SDN 16 Silantai	SMPN 4 Sijunjung	
Unggan	SDN 2 Unggan SDN 15 Unggan	SMPN 47 Sijunjung	

Sumber : Dinas Pendidikan dan Kebudayaan Kabupaten Sijunjung  
 Source : Education and Culture Extention Service Of Sijunjung Regency



**Table 4.1.19** Persentase Penduduk Usia 7-24 Tahun Menurut Jenis Kelamin, Kelompok Umur Sekolah, dan Partisipasi Sekolah di Kabupaten Sijunjung, 2018  
*Percentage of Population Aged 7-24 Years by Sex, Age Group, and School Participation in Sijunjung Regency, 2018*

Jenis Kelamin dan Kelompok Umur Sekolah <i>Sex and School Age Group</i>	Partisipasi Sekolah/ <i>School Participation</i>		
	Tidak/Belum Pernah Sekolah <i>Not/Never Attending School</i>	Masih Sekolah <i>Attending School</i>	Tidak Sekolah Lagi <i>Not Attending School Anymore</i>
(1)	(2)	(3)	(4)
<b>Laki-Laki/Male</b>			
7-12	-	50,22	-
13-15	-	46,06	88,01
16-18	-	35,33	68,01
19-24	100,00	35,77	53,70
<b>7-24</b>	<b>100,00</b>	<b>46,10</b>	<b>58,02</b>
<b>Perempuan/Female</b>			
7-12	-	49,78	-
13-15	-	53,94	11,99
16-18	-	64,67	31,99
19-24	-	64,23	46,30
<b>7-24</b>	<b>-</b>	<b>53,90</b>	<b>41,98</b>
<b>Laki-laki + Perempuan/ Male + Female</b>			
7-12	-	56,82	-
13-15	-	21,32	5,65
16-18	-	16,16	16,63
19-24	100,00	5,70	77,72
<b>7-24</b>	<b>100,00</b>	<b>100,00</b>	<b>100,00</b>

Sumber : Survei Sosial Ekonomi Nasional (Kor), Maret 2018  
 Source : National Socio-Economic Survey (Kor), March 2018

**Tabel** 4.1.20 Persentase Penduduk Berumur 5 Tahun Ke atas Menurut Partisipasi Sekolah dan Jenis Kelamin di Kabupaten Sijunjung, 2018  
*Percentage of Population 5 Years an Over by Educational Attainment and Sex in Sijunjung Regency, 2018*

Partisipasi Sekolah <i>Educational Attainment</i>	Laki-laki <i>Male</i>	Perempuan <i>Female</i>	Jumlah <i>Total</i>
(1)	(2)	(3)	(4)
Tidak/Belum Pernah Sekolah <i>Not/Never Attending School</i>	6,11	6,88	6,50
Masih Sekolah <i>Attending School</i>			
SD	16,44	15,24	15,83
SMP	4,64	6,41	5,53
SMA	3,04	5,04	4,04
Universitas	0,31	2,01	1,17
Tidak Sekolah Lagi <i>Not Attending School Anymore</i>	69,46	64,43	66,93

Sumber : Survei Sosial Ekonomi Nasional (Kor), Maret 2018  
Source : National Socio-Economic Survey (Kor), March 2018

**Table 4.1.21** Persentase Penduduk Berumur 10 Tahun ke atas Menurut Pendidikan Tertinggi yang Ditamatkan dan Jenis Kelamin di Kabupaten Sijunjung, 2018  
*Percentage of Population 10 Years and Over by Educational Attainment and Sex in Sijunjung Regency, 2018*

Pendidikan Tertinggi Yang Ditamatkan <i>Educational Attainment</i>	Laki - Laki <i>Male</i>	Perempuan <i>Female</i>	Jumlah <i>Total</i>
(1)	(2)	(3)	(4)
1. Tidak/Belum Tamat Sekolah Dasar <i>Not Complete Primary School</i>	1,88	3,88	2,89
2. Sekolah Dasar <i>Primary School</i>	54,54	52,26	53,39
3. Sekolah Lanjutan Tingkat Pertama <i>Junior High School</i>	18,18	17,86	18,02
4. Sekolah Menengah Umum <i>General High School</i>	12,02	11,46	11,74
5. Sekolah Menengah Kejuruan <i>Vocational Senior High School</i>	6,55	3,26	4,89
6. Diploma I & II	0,48	0,41	0,44
7. Akademi/Diploma III <i>Academy/D.III</i>	1,25	2,99	2,13
8. D-IV/S-1/S-2/S-3 <i>D-IV/S-1/S-2/S-3</i>	5,11	7,87	6,50
Sijunjung	100,00	100,00	100,00

Sumber : Survei Sosial Ekonomi Nasional (Kor), Maret 2018  
 Source : National Socio-Economic Survey (Kor), March 2018

**Tabel** 4.1.22 Persentase Penduduk Berumur 15 Tahun ke Atas Menurut Kemampuan Baca Tulis dan Jenis Kelamin di Kabupaten Sijunjung, 2018  
*Table* 4.1.22 *Percentage of Population Aged 15 and Over by Literacy Skills and Sex in Sijunjung Regency, 2018*

Kemampuan Baca Tulis <i>Literacy Skills</i>	Laki-Laki <i>Male</i>	Perempuan <i>Female</i>	Jumlah <i>Total</i>
(1)	(2)	(3)	(4)
<b>Mampu Baca Tulis</b>			
Huruf Latin	97,72	95,17	96,42
Huruf Arab	23,25	23,02	23,13
Huruf Lainnya	4,14	3,09	3,16
Buta Huruf	1,04	2,61	1,84

Sumber : Survei Sosial Ekonomi Nasional (Kor), Maret 2018  
Source : National Socio-Economic Survey (Kor), March 2018

**Tabel** 4.1.23 Angka Partisipasi Murni (APM) dan Angka Partisipasi Kasar (APK) Menurut Jenjang Pendidikan di Kabupaten Sijunjung, 2018  
*Net Enrollment Rate and Gross Enrollment Rate by Educational Level in Sijunjung Regency, 2018*

Jenjang Pendidikan <i>Educational Level</i>	APM <i>Net Enrollment Rate</i>	APK <i>Gross Enrollment Rate</i>
(1)	(2)	(3)
SD/MI/Sederajat <i>Elementary School</i>	100,00	109,64
SMP/MTs/Sederajat <i>Junior High School</i>	75,12	92,37
SMA/SMK/MA/Sederajat <i>Senior High School</i>	59,16	69,94

Sumber : Survei Sosial Ekonomi Nasional (Kor), Maret 2018  
Source : National Socio-Economic Survey (Kor), March 2018

**4.2 KESEHATAN/HEALTH**

**Tabel 4.2.1** Jumlah Nagari yang Memiliki Sarana Kesehatan Menurut Kecamatan di Kabupaten Sijunjung, 2011-2018  
*Number of Village Having Health Facilities by Subdistrict in Sijunjung Regency, 2011-2018*

Kecamatan Subdistrict	Rumah Sakit Hospital			Rumah Sakit Bersalin Maternity Hospital		
	2011	2014	2018	2011	2014	2018
(1)	(2)	(3)	(4)	(5)	(6)	(7)
1. Kamang Baru	-	-	-	-	-	-
2. Tanjung Gadang	-	-	-	-	-	-
3. Sijunjung	-	1	1	-	1	-
4. Lubuk Tarok	-	-	-	-	-	-
5. IV Nagari	-	-	-	-	-	-
6. Kupitan	-	-	1	-	-	-
7. Koto VII	-	-	-	1	-	-
8. Sumpur Kudus	-	-	-	-	-	-
<b>Sijunjung</b>	-	1	2	1	1	-

Bersambung/To Be Continued...

**Table** 4.2.1 Lanjutan/*Continued*  
*Table*

Kecamatan <i>Subdistrict</i>	Poliklinik <i>Polyclinic</i>			Puskesmas <i>Public Health Center</i>		
	2011	2014	2018	2011	2014	2018
(1)	(8)	(9)	(10)	(11)	(12)	(13)
1. Kamang Baru	3	1	2	3	3	4
2. Tanjung Gadang	1	-	-	1	1	1
3. Sijunjung	2	1	1	2	2	2
4. Lubuk Tarok	1	-	-	1	1	1
5. IV Nagari	1	-	-	1	1	1
6. Kupitan	1	1	-	1	1	1
7. Koto VII	1	-	-	1	1	2
8. Sumpur Kudus	2	-	-	2	2	2
Sijunjung	12	3	3	12	12	14

Bersambung/*To Be Continued...*

Tabel 4.2.1 Lanjutan/*Continued*  
Table

Kecamatan <i>Subdistrict</i>	Puskesmas Pembantu <i>Subsidiary of Public Health Center</i>			Apotek <i>Pharmacy</i>		
	2011	2014	2018	2011	2014	2018
(1)	(14)	(15)	(16)	(17)	(18)	(19)
1. Kamang Baru	6	7	4	2	1	2
2. Tanjung Gadang	8	7	7	1	-	1
3. Sijunjung	7	7	7	2	2	3
4. Lubuk Tarok	3	4	2	1	-	-
5. IV Nagari	3	3	3	2	2	1
6. Kupitan	4	4	4	1	-	1
7. Koto VII	4	5	4	2	1	-
8. Sumpur Kudus	6	5	7	1	1	2
<b>Sijunjung</b>	<b>41</b>	<b>42</b>	<b>38</b>	<b>12</b>	<b>7</b>	<b>10</b>

Sumber : BPS, Pendataan Potensi Desa (Podes)  
Source : BPS-Statistics Indonesia, Potential Village Data Collection



**Tabel 4.2.2** Jumlah Tenaga Kesehatan Menurut Kecamatan di Kabupaten Sijunjung, 2018  
*Number of Medical Personnel by Subdistrict in Sijunjung Regency, 2018*

Kecamatan Subdistrict	Dokter Spesialis Physician	Dokter Umum Physician	Dokter Gigi Dentist	Bidan Midwives	Apoteker Pharmacist	Ahli Gizi Nutritionist	
(1)	(2)	(3)	(4)	(5)	(6)	(7)	
1. Kamang Baru	-	4	2	46	-	4	
2. Tanjung Gadang	-	2	1	18	-	2	
3. Sijunjung	18	17	4	66	4	10	
4. Lubuk Tarok	-	1	1	16	-	-	
5. IV Nagari	-	2	1	19	1	1	
6. Kupitan	4	3	2	19	2	2	
7. Koto VII	-	3	1	29	1	3	
8. Sumpur Kudus	-	3	2	30	1	1	
Sijunjung	2018	22	35	14	243	9	23
	2017	15	35	14	216	35	216

Bersambung/To Be Continued...

Tabel 4.2.2 Lanjutan/*Continued*  
Table

Kecamatan <i>Subdistrict</i>	Perawat <i>Nurse</i>	Tenaga Teknis Kefarmasian <i>Pharmaceutical Technicians</i>	Kesehatan Masyarakat	Kesehatan Lingkungan	Fisioterapis <i>Fisioterapist</i>	
(1)	(8)	(9)	(10)	(11)	(12)	
1. Kamang Baru	25	3	2	1	-	
2. Tanjung Gadang	13	1	1	3	-	
3. Sijunjung	148	12	6	4	7	
4. Lubuk Tarok	6	1	-	1	-	
5. IV Nagari	10	2	-	2	-	
6. Kupitan	21	3	-	3	-	
7. Koto VII	13	2	3	2	-	
8. Sumpur Kudus	14	2	-	3	-	
Sijunjung	2018	250	26	12	19	7
	2017	226	15	14	-	18

Sumber: Dinas Kesehatan Kabupaten Sijunjung  
Source: Health Extention Service of Sijunjung Regency

**Tabel** 4.2.3 Persentase Penduduk yang Mempunyai Keluhan Kesehatan Selama Sebulan Terakhir Menurut Kecamatan di Kabupaten Sijunjung, 2015-2018  
*Percentage of People Who Had Health Complaint During a Month Prior to The Survey by Subdistrict in Sijunjung Regency, 2015-2018*

Kecamatan <i>Subdistrict</i>	Laki-laki <i>Male</i>	Perempuan <i>Female</i>	Jumlah <i>Total</i>
(1)	(2)	(3)	(4)
2015	29,87	30,53	30,20
2016	24,74	27,41	26,07
2017	25,45	24,79	25,12
2018	27,52	28,25	27,89

Sumber: BPS, Survei Sosial Ekonomi Nasional (Susenas)  
 Source: BPS-Statistics Indonesia, National Socioeconomic Survey

**Tabel** 4.2.4 Jumlah Rumah Sakit Umum, Rumah Sakit Khusus, dan Puskesmas Menurut Kecamatan di Kabupaten Sijunjung, 2017-2018  
*Number of General Hospital, Special Hospital, and Public Health Center by Subdistrict in Sijunjung Regency, 2017-2018*

Kecamatan Subdistrict	Rumah Sakit Hospital		Rumah Sakit Khusus Special Hospital		Rumah Bersalin Maternity Hos- pital		Puskesmas Public Health Center	
	2017	2018	2017	2018	2017	2018	2017	2018
(1)	(2)	(3)	(4)	(5)	(6)	(7)	(8)	(9)
1. Kamang Baru	-	-	-	-	-	-	3	3
2. Tanjung Gadang	-	-	-	-	-	-	1	1
3. Sijunjung	1	1	-	-	1	1	2	2
4. Lubuk Tarok	-	-	-	-	-	-	1	1
5. IV Nagari	-	-	-	-	-	-	1	1
6. Kupitan	1	1	-	-	-	-	1	1
7. Koto VII	-	-	-	-	-	-	2	2
8. Sumpur Kudus	-	-	-	-	-	-	2	2
<b>Sijunjung</b>	<b>2</b>	<b>2</b>	<b>-</b>	<b>-</b>	<b>1</b>	<b>1</b>	<b>13</b>	<b>13</b>

Bersambung/To Be Continued...

**Table 4.2.4** Lanjutan/*Continued*  
*Table*

Kecamatan <i>Subdistrict</i>	Klinik/Balai Kesehatan <i>Clinic/Health Center</i>		Posyandu <i>Maternal &amp; Child Health Center</i>		Puskesmas Pembantu <i>Health Sub Center</i>	
	2017	2018	2017	2018	2017	2018
(1)	(10)	(11)	(12)	(13)	(14)	(15)
1. Kamang Baru	3	3	56	56	9	9
2. Tanjung Gadang	-	-	42	42	7	7
3. Sijunjung	4	4	76	66	8	8
4. Lubuk Tarok	-	-	21	21	3	3
5. IV Nagari	-	-	18	18	3	3
6. Kupitan	-	-	39	23	4	4
7. Koto VII	-	-	22	45	6	6
8. Sumpur Kudus	-	-	40	40	6	6
<b>Sijunjung</b>	<b>7</b>	<b>7</b>	<b>307</b>	<b>311</b>	<b>46</b>	<b>46</b>

Sumber: Dinas Kesehatan Kabupaten Sijunjung  
Source: Health Extension Service of Sijunjung Regency

**Tabel 4.2.5** Jumlah Kunjungan Pada Rumah Sakit Menurut Kecamatan di Kabupaten Sijunjung, 2018  
*Number of Attendances in Public Hospital by Subdistrict in Sijunjung Regency, 2018*

Kecamatan <i>Subdistrict</i>	Kunjungan <i>Visit</i>	Rawat Inap <i>Inpatient</i>	Jumlah <i>Total</i>	
(1)	(2)	(3)	(4)	
1. Kamang Baru	91 159	678	91 837	
2. Tanjung Gadang	26 016	240	26 256	
3. Sijunjung	71 956	4 834	76 790	
4. Lubuk Tarok	18 293	-	18 293	
5. IV Nagari	32 742	198	32 940	
6. Kupitan	19 007	400	19 407	
7. Koto VII	66 348	-	66 348	
8. Sumpur Kudus	36 987	271	37 258	
Sijunjung	2018	362 508	6 621	369 129
	2017	256 553	1 953	258 506
	2016	266 743	4 483	271 226
	2015	328 029	4 483	329 688

Sumber: Dinas Kesehatan Kabupaten Sijunjung  
 Source: Health Extention Service of Sijunjung Regency

**Tabel 4.2.6** Jumlah Bayi Lahir, Bayi Berat Badan Lahir Rendah (BBLR), BBLR Dirujuk, dan Bergizi Buruk di Kabupaten Sijunjung, 2014-2018  
*Number of Births, Babies with Low Birth Weights (LBW), Treated LBW, and Malnutrition Cases in Sijunjung Regency, 2014-2018*

Tahun Year	Bayi Lahir Births	BBLR/LBW		Gizi Buruk Malnutrition
		Jumlah Total	Dirujuk Treated	
(1)	(2)	(3)	(4)	(5)
2014	4 440	124	64	38
2015	5 295	176	54	22
2016	5 209	186	48	20
2017	4 292	190	54	42
2018	5 336	204	11	38

Sumber: Dinas Kesehatan Kabupaten Sijunjung  
 Source: Health Extention Service of Sijunjung Regency

**Tabel 4.2.7** Jumlah Ibu Hamil, Melakukan Kunjungan K1, Melakukan Kunjungan K4, Kurang Energi Kronis (KEK), dan Mendapat Tablet Zat Besi (Fe) di Kabupaten Sijunjung, 2014-2018  
*Number of Pregnant Women, Those with One Visit and four Visits of Antenatal Care, Chronic Energy Deficiency (CED), and Receiving Iron Supplement in Sijunjung Regency, 2014-2018*

Tahun Year	Jumlah Ibu Hamil Pregnant Women	Melakukan Kunjungan K1 One Visit	Melakukan Kunjungan K4 Four Visits	Kurang Energi Kronis Chronic Energy Deficiency	Mendapat Zat Besi (Fe) Receiving Iron Supplement
(1)	(2)	(3)	(4)	(5)	(6)
2014	4 914	4 649	4 046	547	4 046
2015	5 886	5 807	5 117	453	5 117
2016	5 882	4 842	3 970	451	3 970
2017	5 878	5 304	4 287	383	4 255
2018	5 870	4 986	4 496	466	4 553

Sumber : Dinas Kesehatan Kabupaten Sijunjung  
 Source : Health Extention Service of Sijunjung Regency



**Tabel 4.2.8** Jumlah Kasus IMS, DBD, Diare, TB, dan Malaria Menurut Kecamatan di Kabupaten Sijunjung, 2018  
*Number of Cases of Sexually Transmitted Infection, Dengue Fever, Diarrhea, Tuberculosis (TB), and Malaria in Sijunjung Regency, 2018*

Kecamatan Subdistrict	IMS Sexually Trans- mitted inection	DBD Dengue Fever	Diare Diarrhea	TB Tuberculosis	Malaria	
(1)	(2)	(3)	(4)	(5)	(6)	
1. Kamang Baru	-	8	1 541	83	4	
2. Tanjung Gadang	-	6	878	37	-	
3. Sijunjung	-	34	1 078	48	-	
4. Lubuk Tarok	-	4	289	18	-	
5. IV Nagari	-	27	292	15	-	
6. Kupitan	-	5	244	12	-	
7. Koto VII	-	1	363	26	-	
8. Sumpur Kudus	-	3	682	13	-	
Sijunjung	2018	-	88	5 367	262	4
	2017	-	141	6 213	180	4
	2016	-	120	5 505	164	2

Sumber: Dinas Kesehatan Kabupaten Sijunjung  
 Source: Health Extention Service of Sijunjung Regency

**Tabel 4.2.9** Jumlah Kunjungan Pasien Gigi Menurut Lokasi Puskesmas di Kabupaten Sijunjung, 2018  
*Number of Visit Dental Patients to Public Health Center by Location of Public Health in Sijunjung Regency, 2018*

Kecamatan Subdistrict	Baru New	Lama Old	
(1)	(2)	(3)	
1. Kamang Baru	1 321	606	
2. Tanjung Gadang	454	158	
3. Sijunjung	2 318	525	
4. Lubuk Tarok	1 269	817	
5. IV Nagari	880	75	
6. Kupitan	436	314	
7. Koto VII	760	644	
8. Sumpur Kudus	587	651	
Sijunjung	2018	8 025	3 790
	2017	6 477	3 800
	2016	5 873	4 310
	2015	6 779	4 843

Sumber: Dinas Kesehatan Kabupaten Sijunjung  
 Source: Health Extention Service of Sijunjung Regency

**Tabel 4.2.10** Angka Kematian Bayi, Angka Kematian Ibu, dan Angka Kematian Anak Balita Menurut Kecamatan di Kabupaten Sijunjung, 2018  
*Infant Mortality, Maternal Mortality, and Childhood Mortality by Subdistrict in Sijunjung Regency, 2018*

Kecamatan Subdistrict	Angka Kematian Bayi Infant Mortality (per 1000)	Angka Kematian Ibu Maternal Mortality (per 1000)	Angka Kematian Anak Balita Childhood Mortality (per 1000)	
(1)	(2)	(3)	(3)	
1. Kamang Baru	33,20	97	35,26	
2. Tanjung Gadang	39,50	-	46,76	
3. Sijunjung	18,80	223	22,57	
4. Lubuk Tarok	16,10	-	24,19	
5. IV Nagari	40,80	-	40,81	
6. Kupitan	56,80	-	56,81	
7. Koto VII	44,0	137	55,09	
8. Sumpur Kudus	35,0	239	35,00	
Sijunjung	2018	15,84	113	18,33
	2017	19,00	142,5	20,40
	2016	17,00	95,00	18,00
	2015	13,11	75,54	0,92

Sumber: Dinas Kesehatan Kabupaten Sijunjung  
 Source: Health Extention Service of Sijunjung Regency

**Tabel 4.2.11** Jumlah Kelahiran, Lahir Mati, dan Bayi Mati Menurut Kecamatan di Kabupaten Sijunjung, 2018  
*Number of Birth, Born Dead, and Dead Babies by Subdistrict in Sijunjung Regency, 2018*

Kecamatan Subdistrict	Jumlah Kelahiran Number of Birth	Lahir Mati Born Dead	Bayi Mati Dead Babies	
(1)	(2)	(3)	(3)	
1. Kamang Baru	1 034	10	16	
2. Tanjung Gadang	576	4	11	
3. Sijunjung	896	3	7	
4. Lubuk Tarok	274	2	2	
5. IV Nagari	282	2	6	
6. Kupitan	214	0	5	
7. Koto VII	727	7	16	
8. Sumpur Kudus	417	2	7	
Sijunjung	2018	4 420	30	70
	2017	4 245	47	80
	2016	4 229	45	70
	2015	5 330	70	36

Sumber: Dinas Kesehatan Kabupaten Sijunjung  
 Source: Health Extention Service of Sijunjung Regency

**Tabel 4.2.12** Jumlah Balita Ditimbang, Balita Gizi Buruk, dan Persentase pada Keluarga Miskin (Gakin) dan Non-Gakin Menurut Kecamatan di Kabupaten Sijunjung, 2018  
*Number of Toddler Weighed, Bad Nutrition, and Percentage by Subdistrict in Sijunjung Regency, 2018*

Kecamatan <i>Subdistrict</i>	Balita Ditimbang <i>Toddler Weighted</i>	Balita Gizi Buruk <i>Bad Nutrition</i>	Persentase <i>Percentage</i>	
(1)	(2)	(3)	(3)	
1. Kamang Baru	5 611	13	0,23	
2. Tanjung Gadang	2 910	-	-	
3. Sijunjung	4 988	10	0,20	
4. Lubuk Tarok	1 718	6	0,34	
5. IV Nagari	1 695	1	0,04	
6. Kupitan	1 581	2	0,12	
7. Koto VII	4 735	3	0,06	
8. Sumpur Kudus	2 924	3	0,10	
Sijunjung	2018	26 162	38	1,14
	2017	18 289	76	0,42
	2016	19 849	458	2,30
	2015	16 970	22	-

Sumber: Dinas Kesehatan Kabupaten Sijunjung  
 Source: Health Extention Service of Sijunjung Regency

**Tabel** 4.2.13 Jumlah Kasus 10 Penyakit Terbanyak di Kabupaten Sijunjung, 2018  
**Table** *Number of Cases of the 10 Most Diseases in Sijunjung Regency, 2018*

Jenis Penyakit <i>The Type of Disease</i>	Jumlah Kasus <i>Number Of Cases</i>
(1)	(2)
1. ISPA	21 521
2. Gastritis	14 458
3. Hypertensi	13 108
4. Common Cold	10 911
5. Kesakitan pada Sistem Otot	9 664
6. Diare	6 821
7. Kecelakaan dan Rudapaksa	5 617
8. Penyakit Kulit Alergi	5 441
9. Penyakit Lain pada Saluran Pernafasan Atas	5 208
10. Penyakit Pulpan (Jaringan Periapikal)	3 600
<i>Jumlah/Total</i>	96 349

Sumber: Dinas Kesehatan Kabupaten Sijunjung  
 Source: Health Extension Service of Sijunjung Regency

**Tabel** 4.2.14 Jumlah Klinik Keluarga Berencana (KKB) dan Pos Pelayanan Keluarga Berencana Desa (PPKBD) Menurut Kecamatan di Kabupaten Sijunjung, 2018  
*Number of Family Planning Clinics and Village Family Planning Service Units by Subdistrict in Sijunjung Regency, 2018*

Kecamatan <i>Subdistrict</i>	Klinik Keluarga Berencana (KKB) <i>Family Planning Clinics</i>	Pos Pelayanan Keluarga Berencana Desa (PPKBD) <i>Village Family Planning Service Units</i>	
(1)	(2)	(3)	
1. Kamang Baru	6	61	
2. Tanjung Gadang	4	39	
3. Sijunjung	6	56	
4. Lubuk Tarok	3	24	
5. IV Nagari	2	17	
6. Kupitan	3	10	
7. Koto VII	4	36	
8. Sumpur Kudus	4	49	
Sijunjung	2018	32	292
	2017	32	292
	2016	32	297
	2015	32	283

Sumber : Dinas Pengendalian Penduduk dan Keluarga Berencana Kabupaten Sijunjung  
 Source : Family Planning Coordinating Board Office of Sijunjung Regency

**Tabel** 4.2.15 Jumlah Pasangan Usia Subur dan Peserta KB Aktif Menurut Kecamatan di Kabupaten Sijunjung, 2018  
*Number of Eligible Couples and Family Planning Participants by Subdistrict in Sijunjung Regency, 2018*

Kecamatan <i>Subdistrict</i>	Jumlah PUS <i>Eligible Couples</i>	Peserta KB Aktif <i>Family Planning Participants</i>				
		IUD	MOW	MOP	Kondom <i>Condom</i>	
(1)	(2)	(3)	(4)	(5)	(6)	
1. Kamang Baru	10 320	135	179	13	144	
2. Tanjung Gadang	6 257	44	84	12	76	
3. Sijunjung	6 789	46	258	21	78	
4. Lubuk Tarok	3 267	100	88	14	30	
5. IV Nagari	2 576	100	221	8	44	
6. Kupitan	1 771	121	154	1	26	
7. Koto VII	6 743	128	141	11	118	
8. Sumpur Kudus	5 102	104	65	6	29	
Sijunjung	2018	42 825	1 199	1 190	86	545
	2017	41 955	1 246	1 024	74	579
	2016	38 239	1 129	997	60	368
	2015	41 337	1 146	904	42	442

Bersambung/*To Be Continued...*



**Tabel** 4.2.14 Lanjutan/*Continued*  
*Table*

Kecamatan <i>Subdistrict</i>	Peserta KB Aktif <i>Family Planning Participants</i>				
	Implan <i>Implants</i>	Suntikan <i>Injection</i>	Pil <i>Pill</i>	Jumlah <i>Total</i>	
(1)	(7)	(8)	(9)	(10)	
1. Kamang Baru	1 052	5 199	1 042	8 287	
2. Tanjung Gadang	255	3 253	761	4 485	
3. Sijunjung	752	2 472	546	4 594	
4. Lubuk Tarok	528	1 093	495	2 349	
5. IV Nagari	300	942	303	1 918	
6. Kupitan	217	497	152	1 168	
7. Koto VII	1 289	2 435	666	4 788	
8. Sumpur Kudus	676	2 130	658	3 668	
Sijunjung	2018	5 059	18 021	5 157	31 257
	2017	4 654	17 091	4 939	29 607
	2016	4 984	19 422	5 891	32 851
	2015	3 972	19 439	5 736	41 203

Sumber : Dinas Pengendalian Penduduk dan Keluarga Berencana Kabupaten Sijunjung  
Source : *Family Planning Coordinating Board Office of Sijunjung Regency*

**4.3 AGAMA DAN SOSIAL LAINNYA/RELIGION AND OTHERS SOCIAL**

**Tabel** 4.3.1 Persentase Penduduk Menurut Kecamatan dan Agama yang Dianut di Kabupaten Sijunjung, 2018  
*Table* Percentage of Population by Sub District and Religion in Sijunjung Regency, 2018

Kecamatan Subdistrict	Islam Moslem	Protestant Protestant	Katolik Catholic	Hindu Hindu	Budha Buddha	Lainnya Others
(1)	(2)	(3)	(4)	(5)	(6)	(7)
1. Kamang Baru	99,85	0,11	0,04	-	-	-
2. Tanjung Gadang	100,00	-	-	-	-	-
3. Sijunjung	99,87	0,13	-	-	-	-
4. Lubuk Tarok	100,00	-	-	-	-	-
5. IV Nagari	100,00	-	-	-	-	-
6. Kupitan	99,89	-	0,11	-	-	-
7. Koto VII	100,00	-	-	-	-	-
8. Sumpur Kudus	100,00	-	-	-	-	-
Sijunjung	2018	99,94	0,05	0,01	-	-

Sumber : Kantor Kementerian Agama Kabupaten Sijunjung  
Source : Ministry of Religious Affairs of Sijunjung

**Tabel 4.3.2** Jumlah Tempat Peribadatan Menurut Kecamatan di Kabupaten Sijunjung, 2018  
*Number of Worship Facilities by Subdistrict in Sijunjung Regency, 2018*

Kecamatan Subdistrict	Islam Moslem		Protestan		Katholik Chatolic		Budha Budhism	Hindu	Khong- hucu Konghucu
	Mesjid Mosque	Mushola Langgar Private/ Mosque	Gereja Church	Rumah Kebaktian House of God	Gereja Church	Rumah Kebaktian House of God	Vihara Setia	Pura Pura	Kelen- teng Kelenteng
(1)	(2)	(3)	(4)	(5)	(6)	(7)	(8)	(9)	(10)
1. Kamang Baru	51	114	-	-	-	-	-	-	-
2. Tanjung Gadang	19	62	-	-	-	-	-	-	-
3. Sijunjung	32	139	-	-	-	-	-	-	-
4. Lubuk Tarok	13	13	-	-	-	-	-	-	-
5. IV Nagari	6	64	-	-	-	-	-	-	-
6. Kupitan	9	29	-	-	-	-	-	-	-
7. Koto VII	27	27	-	-	-	-	-	-	-
8. Sumpur Kudus	30	95	-	-	-	-	-	-	-
Sijunjung	2018	187	543	-	-	-	-	-	-
	2017	185	695	-	-	-	-	-	-
	2016	185	688	-	-	-	-	-	-
	2015	178	911	-	-	-	-	-	-
	2014	270	847	-	-	-	-	-	-

Sumber : Kantor Kementerian Agama Kabupaten Sijunjung  
 Source : Ministry of Religious Affairs of Sijunjung

**Tabel 4.3.3** Jumlah Ulama, Khatib, Mubaligh, dan Penyuluh Agama Menurut Kecamatan di Kabupaten Sijunjung, 2018  
*Number of Islamic Preacher by Subdistrict in Sijunjung Regency, 2018*

Kecamatan <i>Subdistrict</i>	Ulama <i>Ulama</i>	Khatib <i>Preacher</i>	Mubaligh <i>Mubaligh</i>	Penyuluh Agama <i>Religious Edu- cator</i>	
(1)	(2)	(3)	(4)	(5)	
1. Kamang Baru	30	38	86	10	
2. Tanjung Gadang	15	19	35	10	
3. Sijunjung	25	32	35	10	
4. Lubuk Tarok	79	22	10	10	
5. IV Nagari	19	6	29	9	
6. Kupitan	9	9	34	9	
7. Koto VII	20	27	31	9	
8. Sumpur Kudus	56	29	59	10	
Sijunjung	2018	253	182	319	77
	2017	253	182	319	80
	2016	253	182	319	72
	2015	253	182	319	72
	2014	147	182	201	107

Sumber : Kantor Kementerian Agama Kabupaten Sijunjung  
Source : Ministry of Religious Affairs of Sijunjung

**Tabel** 4.3.4 Banyaknya Jemaah Haji Menurut Kecamatan dan Jenis Kelamin di Kabupaten Sijunjung, 2018  
*Number of Moslem Pilgrims by Subdistrict and Sex in Sijunjung Regency, 2018*

Kecamatan <i>Subdistrict</i>	Laki-laki <i>Male</i>	Perempuan <i>Female</i>	Jumlah <i>Total</i>	
(1)	(2)	(3)	(4)	
1. Kamang Baru	11	14	25	
2. Tanjung Gadang	3	6	9	
3. Sijunjung	14	16	30	
4. Lubuk Tarok	7	9	16	
5. IV Nagari	15	23	38	
6. Kupitan	4	5	9	
7. Koto VII	6	9	15	
8. Sumpur Kudus	2	4	6	
Sijunjung	2018	62	86	148
	2017	55	86	141
	2016	36	51	87
	2015	37	60	97
	2014	42	68	115

Sumber : Kantor Kementerian Agama Kabupaten Sijunjung  
 Source : Ministry of Religious Affairs of Sijunjung

**Tabel 4.3.5** Banyaknya Jemaah Haji Menurut Kecamatan dan Jenis Pekerjaan Utama di Kabupaten Sijunjung, 2018  
*Number of Moslem Pilgrims by Subdistrict and Occupation in Sijunjung Regency, 2018*

Kecamatan Subdistrict	Petani Farmer	Pedagang Trader	Pegawai Negeri Public Servant	ABRI ABRI	Lainnya More	Jumlah Total	
(1)	(2)	(3)	(4)	(5)	(6)	(7)	
1. Kamang Baru	1	2	7	-	15	25	
2. Tanjung Gadang	3	-	1	-	5	9	
3. Sijunjung	1	-	9	1	19	30	
4. Lubuk Tarok	3	-	4	-	9	16	
5. IV Nagari	5	6	11	-	16	38	
6. Kupitan	1	-	2	-	6	9	
7. Koto VII	2	1	5	-	15	15	
8. Sumpur Kudus	1	-	4	-	6	6	
Sijunjung	2018	17	9	43	1	91	148
	2017	24	7	39	1	71	142
	2016	18	2	22	1	44	88
	2015	9	18	38	1	31	97
	2014	47	10	56	2	-	115

Sumber : Kantor Kementerian Agama Kabupaten Sijunjung  
 Source : Ministry of Religious Affairs of Sijunjung

**Table 4.3.6** Banyaknya Jemaah Haji Menurut Kecamatan dan Pendidikan Tertinggi yang Ditamatkan di Kabupaten Sijunjung, 2018  
*Number of Moslem Pilgrims by Subdistrict and Education Attainment in Sijunjung Regency, 2018*

Kecamatan Subdistrict	Tdk Tamat SD/Not Completed Elemen- tary School	S D Elementary School	SMP Yunior High School	SLTA Senior High School	Sarjana Muda Bachelor Degree	Sarjana Univ. Degree	Jumlah Total	
(1)	(2)	(3)	(4)	(5)	(6)	(7)	(8)	
1. Kamang Baru	-	5	5	6	3	6	25	
2. Tanjung Gadang	-	2	2	4	-	1	9	
3. Sijunjung	-	4	3	14	2	7	30	
4. Lubuk Tarok	-	6	2	4	-	4	16	
5. IV Nagari	-	6	10	6	2	14	38	
6. Kupitan	-	1	-	5	1	2	9	
7. Koto VII	-	4	3	4	2	2	15	
8. Sumpur Kudus	-	2	-	1	2	1	6	
Sijunjung	2018	-	30	25	44	12	37	148
	2017	-	39	23	44	16	20	195
	2016	-	49	5	13	-	20	87
	2015	-	39	7	23	9	19	97
	2014	-	36	16	36	-	16	115

Sumber : Kantor Kementerian Agama Kabupaten Sijunjung  
 Source : Ministry of Religious Affairs of Sijunjung

**Tabel 4.3.7** Jumlah Ternak Kurban, Orang Berkurban dan Penerima Kurban Pada Hari Raya Idul Adha di Kabupaten Sijunjung, 2018  
*Number of Cattle Slaughtered, Sacrifice and Receipt on Islamic Festival Sacrifice in Sijunjung Regency, 2018*

Kecamatan <i>Subdistrict</i>	Kambing <i>Goat</i>	Sapi <i>Cow</i>	Kerbau <i>Buffalo</i>	Orang Berkurban <i>Sacrifice</i>	Penerima Kurban <i>Receive</i>	
(1)	(2)	(3)	(4)	(5)	(6)	
1. Kamang Baru	16	104	1	808	6 663	
2. Tanjung Gadang	-	101	-	667	5 869	
3. Sijunjung	28	233	27	1 941	9 694	
4. Lubuk Tarok	38	169	2	1 227	13 775	
5. IV Nagari	15	128	1	920	7 490	
6. Kupitan	14	59	2	304	4 421	
7. Koto VII	90	127	37	578	5 321	
8. Sumpur Kudus	78	128	1	899	8 456	
Sijunjung	2018	279	1 049	71	7 344	61 689
	2017	156	902	28	5 947	54 159
	2016	190	774	24	6 048	62 967
	2015	140	1 105	45	7 508	68 319
	2014	275	1 227	14	7 936	76 387

Sumber : Kantor Kementerian Agama Kabupaten Sijunjung  
 Source : Ministry of Religious Affairs of Sijunjung



**Tabel 4.3.8** Jumlah Pernikahan Menurut Kecamatan di Kabupaten Sijunjung, 2018  
**Table** Number of Marriage by Subdistrict in Sijunjung Regency, 2018

Kecamatan Subdistrict	Nikah Marriage
(1)	(2)
1. Kamang Baru	347
2. Tanjung Gadang	234
3. Sijunjung	358
4. Lubuk Tarok	130
5. IV Nagari	127
6. Kupitan	125
7. Koto VII	306
8. Sumpur Kudus	191
Sijunjung	2018
	2017
	2016
	2015
	2014
	1 818
	1 826
	1 694
	1 780
	1 822

Sumber : Kantor Kementerian Agama Kabupaten Sijunjung  
 Source : Ministry of Religious Affairs of Sijunjung

**Tabel 4.3.9** Jumlah Taman Pendidikan Al-Quran (TPQ)/Taman Pendidikan Seni Al-Quran Menurut Kecamatan di Kabupaten Sijunjung, 2018  
*Number of Kid's Al-Qur'an Education/Art Trained Al-Quran by Subdistrict in Sijunjung Regency, 2018*

Kecamatan Subdistrict	TPA/TPSQ
(1)	(2)
1. Kamang Baru	146
2. Tanjung Gadang	102
3. Sijunjung	108
4. Lubuk Tarok	71
5. IV Nagari	33
6. Kupitan	27
7. Koto VII	85
8. Sumpur Kudus	93
Sijunjung	2018
	665
	2017
	665
	2016
	665
	2015
	681
	2014
	639

Sumber : Kantor Kementerian Agama Kabupaten Sijunjung  
 Source : Ministry of Religious Affairs of Sijunjung

**Tabel 4.3.10** Jumlah Nagari yang Mengalami Bencana Alam Menurut Kecamatan di Kabupaten Sijunjung, 2011-2018  
*Number of Village that Had Natural Disaster by Subdistrict in Sijunjung Regency, 2011-2018*

Kecamatan Subdistrict	Banjir Flood			Gempa Bumi Earthquake			Tanah Longsor Landslide		
	2011	2014	2018	2011	2014	2018	2011	2014	2018
(1)	(2)	(3)	(4)	(5)	(6)	(7)	(8)	(9)	(10)
1. Kamang Baru	4	1	8	-	-	-	-	-	2
2. Tanjung Gadang	8	4	5	-	-	-	4	6	7
3. Sijunjung	3	2	5	-	-	-	3	4	5
4. Lubuk Tarok	-	1	3	-	-	-	-	3	2
5. IV Nagari	-	1	1	-	-	-	-	-	1
6. Kupitan	3	3	-	-	-	-	-	-	-
7. Koto VII	3	3	3	1	-	-	4	1	1
8. Sumpur Kudus	6	8	4	1	-	-	6	3	3
<b>Sijunjung</b>	<b>27</b>	<b>23</b>	<b>29</b>	<b>2</b>	<b>-</b>	<b>-</b>	<b>17</b>	<b>17</b>	<b>21</b>

Sumber : BPS, Pendataan Potensi Desa (Podes)  
 Source : BPS-Statistics Indonesia, Potential Village Data Collection

#### 4.4 KRIMINALITAS/CRIME

**Tabel** 4.4.1 Jumlah Tindak Pidana Umum Menurut Kepolisian Sektor di Kabupaten Sijunjung, 2015-2018  
**Table** *Number of Reported General Criminal Cases by Subdistrict Police Office in Sijunjung Regency, 2015-2018*

Kepolisian Sektor Subdistrict Police Office	2015	2016	2017	2018
(1)	(2)	(3)	(4)	(5)
1. Kamang Baru	131	72	47	58
2. Tanjung Gadang	74	37	39	40
3. Sijunjung	31	40	38	25
4. Lubuk Tarok	15	11	12	8
5. IV Nagari	51	47	52	66
6. Kupitan	-	-	-	-
7. Koto VII	46	39	34	29
8. Sumpur Kudus	55	38	27	33
<b>Sijunjung</b>	<b>403</b>	<b>284</b>	<b>249</b>	<b>263</b>

Sumber : Kantor Polisi Resor Sijunjung  
 Source : District Police Office of Sijunjung Regency

**Tabel** 4.4.2 Penyelesaian Tindak Pidana Umum Menurut Kepolisian Sektor di Kabupaten Sijunjung, 2015-2018  
*Table* Completion of General Crime by Police Sector in Sijunjung Regency, 2015-2018

Kepolisian Sektor <i>Subdistrict Police Office</i>	2015	2016	2017	2018
(1)	(2)	(3)	(4)	(5)
1. Kamang Baru	131	72	47	46
2. Tanjung Gadang	74	37	39	17
3. Sijunjung	31	40	38	21
4. Lubuk Tarok	15	11	12	7
5. IV Nagari	51	47	52	51
6. Kupitan	-	-	-	-
7. Koto VII	46	39	34	23
8. Sumpur Kudus	55	38	27	16
<b>Sijunjung</b>	<b>403</b>	<b>284</b>	<b>249</b>	<b>181</b>

Sumber : Kantor Polisi Resor Sijunjung  
 Source : District Police Office of Sijunjung Regency

**Tabel 4.4.3** Jumlah Kecelakaan Lalu Lintas Menurut Jenis Korban dan Bulan di Kabupaten Sijunjung, 2018  
*Number of Traffic Accident by Victims and Month in Sijunjung Regency, 2018*

Bulan Month	Banyak Kejadian Number of Accident	Meninggal Dunia Death	Luka Berat Severly Injured	Luka Ringan Slightly Injured	Kerugian Looses (000 Rupiah)	
(1)	(2)	(3)	(4)	(5)	(6)	
1. Januari/January	9	1	2	18	23 900	
2. Februari/February	8	2	-	10	36 600	
3. Maret/March	8	2	1	10	22 700	
4. April/April	11	-	-	20	13 850	
5. Mei/May	10	5	-	12	39 700	
6. Juni/June	14	5	-	23	23 700	
7. Juli/July	12	4	-	12	32 500	
8. Agustus/August	9	2	-	20	11 400	
9. September/September	2	1	-	2	6 000	
10. Oktober/October	6	1	-	12	11 400	
11. November/November	8	4	-	7	8 000	
12. Desember/December	7	4	-	5	15 600	
Jumlah/Total	2018	104	31	3	151	245 350
	2017	109	24	7	190	427 250
	2016	92	19	4	146	331 200
	2015	96	29	13	141	501 450
	2014	87	22	15	113	270 100

Sumber : Kantor Polisi Resor Sijunjung  
 Source : District Police Office of Sijunjung Regency

**Tabel** 4.4.4 Jumlah Kejadian Lalu Lintas Menurut Penyelesaian di Kabupaten Sijunjung, 2018  
*Table* Number of Traffic Accident by Finishing in Sijunjung Regency, 2018

Bulan Month	Jumlah Kejadian/Number of Accident			
	Lapor Report	Selesai Finish	Tunda Residual	
(1)	(2)	(3)	(4)	
1. Januari/January	9	9	-	
2. Februari/February	8	8	-	
3. Maret/March	8	7	1	
4. April/April	11	11	-	
5. Mei/May	10	10	-	
6. Juni/June	14	14	-	
7. Juli/July	12	12	-	
8. Agustus/August	9	8	1	
9. September/September	2	2	-	
10. Oktober/October	6	6	-	
11. November/November	8	8	-	
12. Desember/December	7	6	1	
Jumlah/Total	2018	104	101	3
	2017	109	105	4
	2016	92	83	-
	2015	96	93	3
	2014	171	88	83

Sumber : Kantor Polisi Resor Sijunjung  
 Source : District Police Office of Sijunjung Regency

**Tabel** 4.4.5 Jumlah Narapidana LP Muaro Sijunjung Menurut Jenis Kelamin dan Jenis Kejahatan di Kabupaten Sijunjung, 2018  
*Table* *Number of Prison Inmates by Sex and Crime Type in Sijunjung Regency, 2018*

Jenis Kesehatan <i>Type of Crime</i>	Laki-Laki <i>Male</i>	Perempuan <i>Female</i>	Jumlah <i>Total</i>
(1)	(2)	(3)	(4)
1. Pencurian/ <i>Thieving</i>	40	-	40
2. Pembakaran/ <i>Burning</i>	2	-	2
3. Penganiayaan/ <i>Oppression</i>	16	-	16
4. Pembunuhan/ <i>Murder</i>	-	-	-
5. Kesusilaan/ <i>Morality</i>	9	-	9
6. Penadahan/ <i>Cistern</i>	6	-	6
7. Lainnya/ <i>Others</i>	85	1	86
Jumlah/ <i>Total</i>	2018	158	159
	2017	36	36
	2016	87	87
	2015	61	61

Sumber : Lembaga Pemasyarakatan Muaro Sijunjung  
 Source : *Muaro Sijunjung Penitentiary*



**Tabel 4.4.6** Jumlah Narapidana di LP Muaro Sijunjung Menurut Lama Hukuman dan Bulan di Kabupaten Sijunjung, 2018  
*Number of Prisoners Inmates by Length Sentence and Month in Sijunjung Regency, 2018*

Bulan Month	Lama Hukuman/Length Sentence			Jumlah Total	
	> 5 Tahun > 5 Years	1 - 5 Tahun 1 - 5 Years	< 1 Tahun < 1 Years		
(1)	(2)	(3)	(4)	(5)	
1. Januari/January	2	-	1	3	
2. Februari/February	1	4	12	17	
3. Maret/March	1	1	20	22	
4. April/April	-	1	19	20	
5. Mei/May	5	1	4	10	
6. Juni/June	1	3	2	6	
7. Juli/July	-	-	-	-	
8. Agustus/August	1	11	3	15	
9. September/September	1	-	13	14	
10. Oktober/October	2	1	8	11	
11. November/November	1	3	5	9	
12. Desember/December	3	13	16	32	
Jumlah/Total	2018	18	38	103	159
	2017	16	21	-	36
	2016	4	42	34	85
	2015	4	32	35	71
	2014	4	32	35	71

Sumber : Lembaga Pemasyarakatan Muaro Sijunjung  
 Source : Muaro Sijunjung Penitentiary

**Tabel 4.4.7** Jumlah Narapidana dan Tahanan Menurut Jenis Kejahatan di Kabupaten Sijunjung, 2018  
*Number of Recedivis and Prisoners Inmates by Crime Type in Sijunjung Regency, 2018*

Jenis Kesehatan <i>Type of Crime</i>	Narapidana <i>Recedivis</i>	Tahanan <i>Prisoner</i>	Jumlah <i>Total</i>	
(1)	(2)	(3)	(4)	
1. Pencurian/ <i>Thieving</i>	40	42	82	
2. Pembakaran/ <i>Burning</i>	-	-	-	
3. Penganiayaan/ <i>Oppression</i>	19	2	21	
4. Pembunuhan/ <i>Murder</i>	-	-	-	
5. Kesusilaan/ <i>Morality</i>	8	-	8	
6. Penadahan/ <i>Cistern</i>	5	3	8	
7. Perampokan/ <i>Robber</i>	-	-	-	
8. Lainnya/ <i>Others</i>	87	64	151	
Jumlah/ <i>Total</i>	2018	159	111	270
	2017	37	148	185
	2016	85	72	157
	2015	71	21	92

Sumber : Lembaga Pemasyarakatan Muaro Sijunjung  
 Source : *Muaro Sijunjung Penitentiary*

**Table 4.4.8** Jumlah Narapidana Menurut Jenis Kelamin dan Kelompok Umur di Kabupaten Sijunjung, 2018  
*Number of Prisoners Inmates by Sex and Age in Sijunjung Regency, 2018*

Kelompok Umur <i>Age Group</i>	Laki-Laki <i>Male</i>	Perempuan <i>Female</i>	Jumlah <i>Total</i>	
(1)	(2)	(3)	(4)	
0 - 4	-	-	-	
5 - 9	-	-	-	
10 - 14	-	-	-	
15 - 19	8	-	8	
20 - 24	40	-	40	
25 - 29	23	-	23	
30 - 34	20	-	20	
35 - 39	26	-	26	
40 - 44	19	1	20	
45 - 49	10	-	10	
50 - 54	4	-	4	
55 - 59	6	-	6	
60 - 64	1	-	1	
65+	1	-	1	
Jumlah/ <i>Total</i>	2018	158	1	159
	2017	39	-	39
	2016	98	1	99
	2015	71	-	71
	2014	71	-	71

Sumber : Lembaga Pemasyarakatan Muaro Sijunjung  
 Source : Muaro Sijunjung Penitentiary

**Tabel 4.4.9** Jumlah Perkara Pidana Menurut Bulan pada Pengadilan Negeri di Kabupaten Sijunjung, 2018  
*Number of Criminal Cases by Month in Public Court in Sijunjung Regency, 2018*

Pengadilan Negeri <i>Public Court</i>	Sisa Tahun 2017 <i>Not Clear 2016</i>	Masuk Tahun 2018 <i>Reported</i>	Putus Tahun 2018 <i>Clear</i>	Sisa Tahun 2018 <i>Not Clear 2018</i>
(1)	(2)	(3)	(4)	(5)
1. Januari/ <i>January</i>	10	14	13	11
2. Februari/ <i>February</i>	11	19	16	14
3. Maret/ <i>March</i>	14	7	8	13
4. April/ <i>April</i>	13	15	15	13
5. Mei/ <i>May</i>	13	2	8	7
6. Juni/ <i>June</i>	7	5	4	8
7. Juli/ <i>July</i>	8	7	8	7
8. Agustus/ <i>August</i>	7	7	3	11
9. September/ <i>September</i>	11	7	6	12
10. Oktober/ <i>October</i>	12	1	13	-
11. November/ <i>November</i>	-	9	4	5
12. Desember/ <i>December</i>	5	5	7	3
Jumlah/ <i>Total</i>	2018	111	98	104
	2017	326	165	125
	2016	136	84	90

Sumber : Pengadilan Negeri Muaro Sijunjung  
 Source : *Public Court of Muaro Sijunjung*

**Table 4.4.10** Jumlah Perkara Perdata Menurut Bulan pada Pengadilan Negeri di Kabupaten Sijunjung, 2018  
*Number of Civil Cases by Month in Public Court in Sijunjung Regency, 2018*

Pengadilan Negeri <i>Public Court</i>	Sisa Tahun 2017 <i>Not Clear 2017</i>	Masuk Tahun 2018 <i>Reported</i>	Putus Tahun 2018 <i>Clear</i>	Sisa Tahun 2018 <i>Not Clear 2018</i>	
(1)	(2)	(3)	(4)	(5)	
1. Januari/ <i>January</i>	3	1	3	2	
2. Februari/ <i>February</i>	2	-	-	2	
3. Maret/ <i>March</i>	2	-	-	2	
4. April/ <i>April</i>	2	-	-	2	
5. Mei/ <i>May</i>	2	-	-	2	
6. Juni/ <i>June</i>	2	-	-	2	
7. Juli/ <i>July</i>	2	2	1	3	
8. Agustus/ <i>August</i>	3	3	1	6	
9. September/ <i>September</i>	6	-	2	4	
10. Oktober/ <i>October</i>	4	1	1	4	
11. November/ <i>November</i>	4	1	1	4	
12. Desember/ <i>December</i>	4	-	-	4	
Jumlah/ <i>Total</i>	2018	36	8	9	37
	2017	37	6	4	39
	2016	37	6	4	39

Sumber : Pengadilan Negeri Muaro Sijunjung  
 Source : High Court of Muaro Sijunjung

**Tabel** 4.4.11 Rekapitulasi Laporan Perkara Penting Tindak Pidana Umum Kabupaten Sijunjung, 2018  
*Table* *Recapitulation of Case Reports of Important Public Crimes in Sijunjung Regency, 2018*

Pengadilan Negeri <i>Public Court</i>	Sisa Tahun 2017 <i>Not Clear 2017</i>	Masuk Tahun 2018 <i>Reported</i>	Putus Tahun 2018 <i>Clear</i>
(1)	(2)	(3)	(4)
1. Ketertiban Umum	-	-	-
2. Perkosaan	-	1	-
3. Perjudian	-	2	2
4. Kejahatan terhadap Nyawa	-	-	-
5. Penganiayaan Berat	-	6	5
6. Pencurian dengan Pemberatan	3	32	28
7. Pencurian dengan Kekerasan	-	9	7
8. Pemerasan dengan Ancaman	-	-	-
9. Peggelapan	-	7	6
10. Senjata Api	-	1	1
11. Narkotika	1	36	28
12. Psikotropika	-	-	-
13. Hak Kekayaan Intelektual	-	-	-
14. Perkara Kehutanan (Illegal Logging)	-	1	1
15. Perkara Lingkungan Hidup	-	-	-
16. Perbankan	-	-	-
17. Perkara Uang Palsu	-	-	-
18. Pertambangan tanpa Izin	-	2	2
19. Pencucian Uang	-	-	-
20. Perdagangan Orang (Trafficking)	-	-	-
21. Kekerasan dalam Rumah Tangga	-	-	1
22. Terorisme	-	-	-

Sumber : Kejaksaan Negeri Sijunjung  
*Source : Public Attorney of Sijunjung*

4.5 KEMISKINAN/POVERTY

Tabel 4.5.1 Garis Kemiskinan dan Penduduk Miskin di Kabupaten Sijunjung, 2011-2018  
 Table Poverty Line and Number of Poor People in Sijunjung Regency, 2011-2018

Tahun Year	Garis Kemiskinan Poverty Line (Rupiah)	Penduduk Miskin Number of Poor People	
		Jumlah (Ribuan orang) Total (Thousand People)	Persentase Percentage
(1)	(2)	(3)	(4)
2011	259 890	20,34	9,94
2012	276 951	18,30	8,82
2013	274 664	18,61	8,79
2014	300 544	17,00	7,74
2015	309 209	17,52	7,87
2016	344 153	17,12	7,60
2017	365 074	16,83	7,35
2018	379 046	16,55	7,11

Sumber : BPS- Survei Sosial Ekonomi Nasional 2018  
 Source: 2018, Socio Economy National Survey, BPS-Statistics

**Tabel** 4.5.2 Indeks Kedalaman Kemiskinan (P1) dan Indeks Keparahan Kemiskinan (P2) di Kabupaten Sijunjung, 2011-2018  
*Table* 4.5.2 *Poverty Gap Index and Poverty Severity Index in Sijunjung Regency, 2011-2018*

Tahun Year	Indeks Kedalaman Kemiskinan (P1) <i>Poverty Gap Index (P1)</i>	Indeks Keparahan Kemiskinan (P2) <i>Poverty Severity Index (P2)</i>
(1)	(2)	(3)
2011	1,16	0,26
2012	1,09	0,25
2013	1,58	0,41
2014	1,10	0,22
2015	0,05	0,25
2016	1,25	0,28
2017	1,12	0,23
2018	0,88	0,17

Sumber : BPS- Survei Sosial Ekonomi Nasional 2018  
 Source: 2018, Socio Economy National Survey, BPS-Statistics



**Table 4.5.3** Jumlah Keluarga Menurut Kecamatan dan Klasifikasi Keluarga di Kabupaten Sijunjung, 2018  
*Number of households by Subdistrict and Household Classification in Sijunjung Regency, 2018*

Kecamatan <i>Subdistrict</i>	Pra Sejahtera <i>Preprosperous Family</i>	Keluarga Sejahtera <i>Prosperous Family</i>				Jumlah <i>Total</i>
		I	II	III	III+	
(1)	(2)	(3)	(4)	(5)	(6)	(7)
1. Kamang Baru	748	1 788	9 576	-	-	12 112
2. Tanjung Gadang	451	1 010	5 298	-	-	6 759
3. Sijunjung	740	1 661	9 044	-	-	11 445
4. Lubuk Tarok	308	689	3 584	-	-	4 581
5. IV Nagari	164	531	3 534	-	-	4 229
6. Kupitan	138	700	2 743	-	-	3 581
7. Koto VII	587	1 481	7 355	-	-	9 423
8. Sumpur Kudus	486	1 075	5 153	-	-	6 714
<b>Sijunjung</b>	<b>3 622</b>	<b>8 935</b>	<b>46 287</b>	<b>-</b>	<b>-</b>	<b>58 844</b>

Sumber : Dinas Pengendalian Penduduk dan KB Kabupaten Sijunjung  
 Source : Population Control and Family Planning Office of Sijunjung Regency

**Tabel 4.5.4** Jumlah Rumah Tangga Penerima Bantuan Perlindungan Sosial Menurut Kecamatan di Kabupaten Sijunjung, 2018  
*Number of households with Social Assurance by Subdistrict in Sijunjung Regency, 2018*

Kecamatan Subdistrict	Raskin	BLSM	KPS	PKH
(1)	(2)	(3)	(4)	(4)
1. Kamang Baru	2 371	-	-	1 531
2. Tanjung Gadang	1 777	-	-	1 320
3. Sijunjung	1 968	-	-	1 488
4. Lubuk Tarok	1 136	-	-	870
5. IV Nagari	266	-	-	215
6. Kupitan	444	-	-	330
7. Koto VII	1 393	-	-	1089
8. Sumpur Kudus	1 444	-	-	1195
Sijunjung	2018	10 799	-	8 038
	2017	10 799	-	10 342
	2016	11 999	-	4 260

Sumber : Dinas Sosial, Pemberdayaan Perempuan dan Perlindungan Anak Kabupaten Sijunjung  
 Source : Department for Social Empowerment of Women and Child Protection off Sijunjung Regency

4.6 PENGELUARAN PENDUDUK/*POPULATION EXPENDITURE*

**Tabel** 4.6.1 Persentase Penduduk Menurut Golongan Pengeluaran per Kapita Sebulan di Kabupaten Sijunjung, 2017-2018  
*Table Percentage of Population by Expenditure per Capita per Month Class in Sijunjung Regency, 2017-2018*

Golongan Pengeluaran <i>Expenditure Class</i> (rupiah)	2017	2018
(1)	(2)	(3)
≤ 299 999	0,06	0,35
300 000–499 999	9,24	10,84
500 000–749 999	26,96	27,46
750 000–999 999	23,10	18,89
1 000 000–1 499 999	22,32	28,63
≥ 1 500 000	18,32	13,83
<b>Jumlah/Total</b>	<b>100,00</b>	<b>100,00</b>

Sumber : BPS-Survei Sosial Ekonomi Nasional, Maret 2018  
*Source : BPS-National Socio Economic Survey, March 2018*

**Tabel 4.6.2** Rata-rata Pengeluaran dan Persentase Rata-rata Pengeluaran per Kapita Sebulan Menurut Kelompok Makanan di Kabupaten Sijunjung, 2018  
*Average Expenditure and Percentage of Average Expenditure per Capita per Month by Food Group in Sijunjung Regency, 2018*

Kelompok Makanan <i>Food Group</i>	Rata-rata Pengeluaran per Kapita Sebulan <i>Average Expenditure per Capita per Month (Rupiah/Thousands Rupiahs)</i>	Persentase Rata-rata Pengeluaran per Kapita Sebulan <i>Percentage of Average Expenditure per Capita per Month</i>	
(1)	(2)	(3)	
1 Padi-padian/ <i>Cereals</i>	73 623	13,02	
2 Umbi-umbian/ <i>Tubers</i>	7 134	1,26	
3 Ikan/Udang/Cumi/Kerang <i>Fish/Prawn/Squid/Clam</i>	40 817	7,22	
4 Daging/ <i>Meat</i>	18 877	3,34	
5 Telur dan susu/ <i>Eggs and milk</i>	27 780	4,91	
6 Sayur-sayuran/ <i>Vegetables</i>	62 650	11,08	
7 Kacang-kacangan/ <i>Legumes</i>	7 031	1,24	
8 Buah-buahan/ <i>Fruits</i>	21 247	3,76	
9 Minyak dan Kelapa/ <i>Oil and Coconut</i>	20 353	3,60	
10 Bahan minuman/ <i>Beverage stuffs</i>	13 923	2,46	
11 Bumbu-bumbuan/ <i>Spices</i>	6 141	1,09	
12 Konsumsi lainnya/ <i>Miscellaneous food items</i>	5 980	1,06	
13 Makanan dan minuman jadi <i>Prepared food and beverages</i>	174 370	30,84	
14 Rokok/ <i>Cigarette</i>	85 488	15,12	
	2018	565 414	100,00
Jumlah/ <i>Total</i>	2017	593 637	100,00
	2016	482 742	100,00

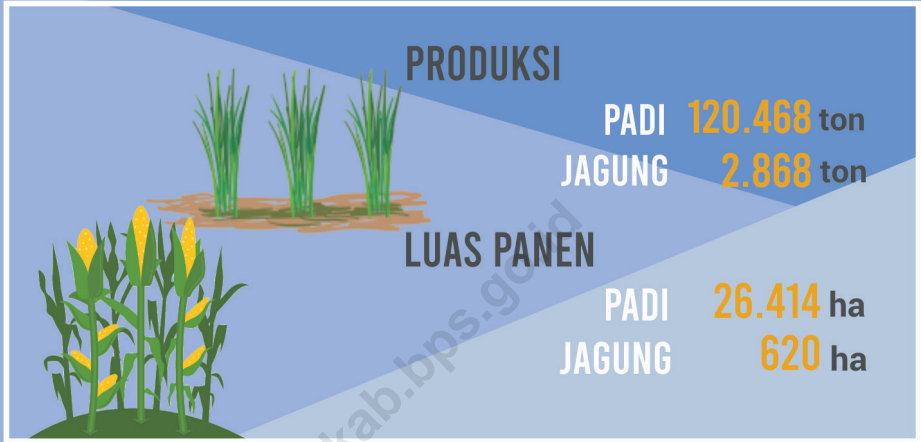
Sumber : BPS-Survei Sosial Ekonomi Nasional, Maret 2018  
 Source : BPS-National Socio Economic Survey, March 2018

**Tabel 4.6.3** Rata-rata Pengeluaran dan Persentase Rata-rata Pengeluaran per Kapita Sebulan Menurut Kelompok Bukan Makanan di Kabupaten Sijunjung, 2018  
*Average Expenditure and Percentage of Average Expenditure per Capita per Month by Non-Food Group in Sijunjung Regency, 2018*

Kelompok Bukan Makanan <i>Non Food Group</i>	Rata-rata Pengeluaran per Kapita Sebulan <i>Average Expenditure per Capita per Month</i> (Ribu Rupiah/Thousands Rupiahs)	Persentase Rata-rata Pengeluaran per Kapita Sebulan <i>Percentage of Average Expenditure per Capita per Month</i>	
(1)	(2)	(3)	
1 Perumahan dan fasilitas rumahtangga <i>Housing and household facility</i>	216 860	44,88	
2 Aneka barang dan jasa/ <i>Goods and services</i>	112 538	23,29	
3 Pakaian, alas kaki, dan tutup kepala <i>Clothing, footwear, and headgear</i>	43 943	9,09	
4 Barang yang tahan lama/ <i>Durable goods</i>	71 818	14,86	
5 Pajak, pungutan, dan asuransi <i>Taxes and insurances</i>	28 347	5,87	
6 Keperluan pesta dan upacara <i>Parties and ceremonies</i>	9 704	2,01	
	2018	483 210	100,00
	2017	483 690	100,00
Jumlah/ <i>Total</i>	2016	383 860	100,00
	2015	346 928	100,00

Sumber : BPS-Survei Sosial Ekonomi Nasional, Maret 2018  
 Source : BPS-National Socio Economic Survey, March 2018

# PERTANIAN AGRICULTURE



**TAHUN 2018**

Kecamatan Kamang Baru Merupakan Kecamatan yang Memiliki Perkebunan Terluas

## PRODUKSI

KARET	50.256 ton
KELAPA SAWIT	116.069 ton
KELAPA	2.941 ton

## LUAS PANEN

KARET	33.776 ha
KELAPA SAWIT	9.417 ha
KELAPA	241 ha





## PENJELASAN TEKNIS

1. Lahan sawah adalah lahan pertanian yang berpetak-petak dan dibatasi oleh pematang (galengan), saluran untuk menahan/ menyalurkan air, yang biasanya ditanami padi sawah tanpa memandang dari mana diperoleh atau status lahan tersebut. Lahan yang dimaksud termasuk lahan yang terdaftar di Pajak Bumi Bangunan, luran Pembangunan Daerah, lahan bengkok, lahan serobotan, lahan rawa yang ditanami padi dan lahan bekas tanaman tahunan yang telah dijadikan sawah, baik yang ditanami padi, palawija atau tanaman semusim lainnya.
2. Tegul/Kebun adalah lahan pertanian bukan sawah (lahan kering) yang ditanami tanaman semusim atau tahunan dan terpisah dengan halaman sekitar rumah serta penggunaannya tidak berpindah pindah.
3. Ladang/Huma adalah lahan pertanian bukan sawah (lahan kering) yang biasanya ditanami tanaman semusim dan penggunaannya hanya semusim atau dua musim, kemudian akan ditinggalkan bila sudah tidak subur lagi (berpindah-pindah). Kemungkinan lahan ini beberapa tahun kemudian akan dikerjakan jika sudah subur.
4. Lahan yang sementara tidak diusahakan adalah lahan yang biasanya diusahakan tetapi untuk sementara (lebih dari 1 (satu) tahun tetapi kurang dari atau sama dengan 2 (dua) tahun) tidak diusahakan, termasuk lahan sawah yang tidak diusahakan selama lebih dari 2 (dua) tahun.

## TECHNICAL NOTES

1. *Wetland is agricultural land that separated by small dykes to resist water, where the main crop is usually wetland paddy without considering where it is got from or the status of the land. It includes the land that is registered at land income tax office, regional development contribution, 'bengkok' land, illegal ownership, swamps for rice cultivation, and annual crop land mark that has been used as rice field, which are both planted with paddy, secondary crops or the other seasonal crops.*
2. *Dry field/Garden is an dryland (unirrigated land) which is planted with seasonal or annual crops and separately from the yard around the house without shifting*
3. *Unirrigated agricultural field / Shifting cultivation land is dryland (unirrigated land) that usually is cultivated for seasonal crops and utilized only for one or two seasons, then it will be left when it is not fertile (shifting). Maybe, this land will be used again in a few years if it has been fertile.*
4. *Temporarily unused land is land that is regularly used but temporarily (more than a year but less or equal than two years) is unused, it includes wetland that is not cultivated more than two years.*



5. Data pokok tanaman pangan yang dikumpulkan adalah luas panen dan produktivitas (hasil per hektar). Produksi tanaman pangan merupakan hasil perkalian antara luas panen dengan produktivitas. Pengumpulan data luas panen dilakukan setiap bulan dengan pendekatan area kecamatan di seluruh wilayah Indonesia. Pengumpulan data produktivitas dilakukan melalui pengukuran langsung pada plot ubinan berukuran 2,5 m x 2,5 m. Pengumpulan data produktivitas dilakukan setiap subround (empat bulanan) pada waktu panen petani.
 

*5. The main food crops data collected consists of harvested area and productivity (yield per hectare). Food crops production is generated by harvested area multiplied by productivity. The harvested area data is collected every month using sub district area approach in all sub district in Indonesia. The productivity data collection is conducted by a direct measurement in 2½m x 2½m crop cutting plot. The productivity measurement is conducted in every subround (four monthly) at the time when farmers are harvesting their crops.*
6. Data produksi padi dan palawija yang disajikan adalah dalam kualitas: gabah kering giling (padi), pipilan kering (jagung), biji kering (kedelai dan kacang tanah), dan umbi basah (ubi kayu dan ubi jalar).
 

*6. Production of paddy and secondary crops data are presented in the form of: dry unhusked rice (paddy), dry loose maize (maize), dry shells crops (soybeans and peanuts), and fresh roots (cassava and sweet potatoes).*
7. Tanaman sayuran dan buah-buahan semusim  
 Tanaman sayuran semusim adalah tanaman sumber vitamin, garam mineral dan lain-lain yang dikonsumsi dari bagian tanaman yang berupa daun, bunga, buah, dan umbinya, yang berumur kurang dari satu tahun.  
 Tanaman buah-buahan semusim adalah tanaman sumber vitamin, garam mineral, dan lain-lain yang dikonsumsi dari bagian tanaman yang berupa buah, berumur kurang dari satu tahun, tidak berbentuk pohon/rumpun tetapi menjalar dan berbatang lunak.
 

*7. Seasonal vegetable and fruit plants  
 Seasonal vegetable plants are plants which are the sources of vitamin, mineral salt, etc, consumed from the part of the plant in the form of leaf, flower, fruit, and root with the age of less than one year.  
 Seasonal fruit plants are plants which are the sources of vitamin, mineral salt, etc, consumed from the part of the plant in the form of fruits. These plants are creeps with the age of less than one year.*
8. Tanaman buah-buahan tahunan adalah tanaman sumber vitamin, garam mineral, dan lain-lain yang dikonsumsi dari bagian tanaman
 

*8. Annual fruit and vegetable plants, Annual fruit plants are plants which are the sources of vitamin, contained mineral salt, etc,*

yang berupa buah dan merupakan tanaman tahunan.

Tanaman sayuran tahunan adalah tanaman sumber vitamin, garam mineral, dan lain-lain yang dikonsumsi dari bagian tanaman yang berupa daun dan atau buah yang berumur lebih dari satu tahun.

9. Tanaman biofarmaka adalah tanaman yang bermanfaat untuk obat-obatan, kosmetik, dan kesehatan yang dikonsumsi atau digunakan dari bagian-bagian tanaman seperti daun, batang, buah, umbi (rimpang) ataupun akar.

10. Tanaman hias adalah tanaman yang mempunyai nilai keindahan baik bentuk, warna daun, tajuk maupun bunganya, sering digunakan untuk penghias pekarangan dan lain sebagainya.

11. Luas panen tanaman hortikultura adalah luas tanaman sayuran, buah-buahan, biofarmaka, dan tanaman hias yang diambil hasilnya/dipanen pada periode pelaporan.

12. Luas panen untuk tanaman sayuran adalah luas tanaman yang dipanen sekaligus/habis/dibongkar dan luas tanaman yang dipanen berkali-kali (lebih dari satu kali)/belum habis.

Tanaman yang dipanen sekaligus/habis/dibongkar adalah tanaman yang sehabis panen langsung dibongkar/dicabut, terdiri dari bawang merah, bawang putih, bawang daun, kentang, kol/kubis, kembang kol, petsai/sawi, wortel, lobak, dan kacang merah.

Tanaman yang dipanen berkali-kali (lebih dari satu kali)/belum habis adalah tanaman yang

*consumed from the part of plant in the form of fruit and more than one year of age.*

*Annual vegetable plants are plants which are the sources of vitamin, contained mineral salt, etc, consumed from the part of the plant in the form of vegetable and more than one year of age.*

9. *Medicinal plants are plants which are useful for medicine. It is consumed from part of the plant such as leaf, flower, fruit, tuber, and root.*

10. *Ornamental plants are plants which have a beauty value, either in shape, colour of leaf or crown of flower, and they are often used as a yard decorator.*

11. *Harvested area of horticulture is area which vegetable, fruit, medicinal and ornamental plant of crop harvested during the period of report.*

12. *Harvested area of vegetables is area of entirely plant harvested/ demolished and plant harvested several times/undemolished.*

*Entirely plants harvested/ demolished are plants usually harvested once and demolished to be substituted by other plants, consisting of: shallots, garlic, leeks, potato, cabbage, cauli flower, mustard green, carrots, chinese radish, and red kidney beans.*

*Plants harvested several times/ undemolished are plants usually harvested more than once and demolished in the case that the*

pemanenannya lebih dari satu kali dan biasanya dibongkar apabila panen terakhirlah sudah tidak memadai lagi, terdiri dari: kacang panjang, cabe besar, cabe rawit, jamur, tomat, terung, buncis, ketimun, labu siam, kangkung, bayam, melon, semangka, dan blewah.

*last harvest was economically not profitable. They consist of : yard long beans, chili, small chili, mushroom, tomatoes, egg plant, french beans, cucumber, pumpkin/ chajota, swamp cabbage, spinach, melon, watermelon, and blewah .*

13. Produksi hortikultura adalah hasil menurut bentuk produk dari setiap tanaman sayuran, buah-buahan, biofarmaka dan tanaman hias yang diambil berdasarkan luas yang dipanen/tanaman yang menghasilkan pada bulan/triwulan laporan.

*13. Horticulture production is the standard production quantity form of vegetable, fruit, medicinal and ornamental plant based on harvested area/the number of production plants reported monthly/quarterly.*

14. Penghitungan luas tanaman perkebunan besar adalah pada keadaan akhir tahun dan tidak termasuk yang luasnya kurang dari 5 hektar.

*14. Planted areas of estates refer to condition at the end of the year, and exclude areas less than 5 hectares.*

15. Bentuk produksi perkebunan adalah; karet kering (karet), daun kering (teh dan tembakau), biji kering (kopi dan coklat), kulit kering (kayu manis dan kina), serat kering (rami), bunga kering (cengkeh), *refined sugar* (tebu dari perkebunan besar), gula mangkok (tebu dari perkebunan rakyat), ekuivalen kopra (kopra), biji dan bunga (pala) serta minyak daun (sereh).

*15. Production of estates crops are follows: dry rubber (rubber); dry leaves (tea and tobacco); dry beans (coffee and cocoa); dry bark (cassia vera and cinchona); dry fibre (rosella); dry flowers/buds (cloves); refined sugar (sugar cane from estate); cup sugar (sugar cane from smallholders); copra (copra); seeds and buds (nutmeg); and leaf oil (citronella).*

16. Persediaan akhir tahun produksi perkebunan besar bukan merupakan cadangan penyangga (*buffer stock*).

*16. The production availability of estates at the end of year is not the buffer stock.*

17. Kawasan hutan adalah wilayah tertentu yang berupa hutan, yang ditunjuk dan atau ditetapkan oleh pemerintah untuk dipertahankan keberadaannya sebagai hutan

*17. Forest Area is a specific territory of forest ecosystem determined and or decided by the government as a permanent forest. Such decision is important to maintain the*

tetap. Hal ini untuk menjamin kepastian hukum mengenai status kawasan hutan, letak batas dan luas suatu wilayah tertentu yang sudah ditunjuk menjadi kawasan hutan tetap.

18. Kawasan hutan Indonesia ditetapkan oleh Menteri Kehutanan dalam bentuk Surat Keputusan Menteri Kehutanan tentang Penunjukan Kawasan Hutan dan Perairan Provinsi. Penunjukan Kawasan Hutan ini disusun berdasarkan hasil pemaduserasian antara Rencana Tata Ruang Wilayah Provinsi (RTRWP) dengan Tata Guna Hutan Kesepakatan (TGHK).

19. Penunjukan kawasan hutan mencakup pula kawasan perairan yang menjadi bagian dari Kawasan Suaka Alam (KSA) dan Kawasan Pelestarian Alam (KPA).

20. Kawasan Suaka Alam (KSA) adalah kawasan dengan ciri khas tertentu, baik di darat maupun di perairan yang mempunyai fungsi pokok sebagai kawasan pengawetan keanekaragaman tumbuhan dan satwa serta ekosistemnya, yang juga berfungsi sebagai wilayah sistem penyangga kehidupan.

21. Kawasan Pelestarian Alam (KPA) adalah kawasan dengan ciri khas tertentu, baik di darat maupun di perairan yang mempunyai fungsi pokok perlindungan sistem penyangga kehidupan, pengawetan keanekaragaman jenis tumbuhan dan satwa, serta pemanfaatan secara lestari sumber daya alam hayati dan ekosistemnya.

*size of forest area and to ensure its legitimation and boundary demarcation of permanent forest.*

*18. Indonesian forest area is determined by the Minister of Forestry in the format of Ministerial Decree on the Designation of Provincial Forest Area and Inland Water, Coastal and Marine Ecosystem. The designation of Forest Area is formulated based on integrated and harmonized of Provincial Spatial Planning (RTRWP) and Forest Land Use by Concensus (TGHK).*

*19. The designation of forest area in some cases also cover inland water, coastal and marine ecosystem that may become part of Sanctuary Reserve Area (KSA) and Nature Conservation Area (KPA).*

*20. A Sanctuary Reserve Area is a specific terrestrial or aquatic area having specific criteria for preserving biodiversity plant and animal as well as ecosystem, which also serve as life support system.*

*21. A Nature Conservation area is a specific terrestrial or aquatic area whose main function is to serve life support system and preserve diversity of plant and animal species, as well as to provide a sustainable utilization of living resources and their ecosystems.*

22. Berdasarkan Undang-Undang No. 41 Tahun 1999 tentang Kehutanan, kawasan hutan dibagi ke dalam kelompok Hutan Konservasi, Hutan Lindung, dan Hutan Produksi.
22. *In accordance to the Act on Forestry No. 41/1999, forest area is categorized as Conservation Forest, Protection Forest and Production Forest.*
23. Hutan Konservasi adalah kawasan hutan dengan ciri khas tertentu, yang mempunyai fungsi pokok pengawetan keanekaragaman tumbuhan dan satwa serta ekosistemnya.
23. *Conservation Forest is a forest area having specific characteristic established for the purposes of conservation of animal and plant species as well as their ecosystem.*
24. Hutan Lindung adalah kawasan hutan yang mempunyai fungsi pokok sebagai perlindungan sistem penyangga kehidupan untuk mengatur tata air, mencegah banjir, mengendalikan erosi, mencegah intrusi air laut, dan memelihara kesuburan tanah.
24. *Protection Forest is a forest area designated to serve life support system, maintain hydrological system, prevent of flood, erosion control, seawater intrusion, and maintain soil fertility.*
25. Hutan Produksi adalah kawasan hutan yang mempunyai fungsi pokok memproduksi hasil hutan. Hutan produksi terdiri dari Hutan Produksi Tetap (HP), Hutan Produksi Terbatas (HPT), dan Hutan Produksi yang dapat dikonversi.
25. *Production Forest is a forest area designated mainly to promote sustainable forest production. Production forest is classified as permanent production forest, limited production forest, and convertible production forest.*
26. Hutan Konservasi terdiri dari: Kawasan suaka alam berupa Cagar Alam (CA) dan Suaka Margasatwa (SM); kawasan pelestarian alam berupa Taman Nasional (TN), Taman Hutan Raya (THR), dan Taman Wisata Alam (TWA); Taman Buru (TB). Taman Buru adalah kawasan hutan yang ditetapkan sebagai tempat wisata berburu.
26. *Conservation Forest is divided into: Sanctuary Reserve area consists of Strict Nature Reserve and Wildlife Sanctuary. Nature conservation area consists of National Park (TN), Grand Forest Park (THR), and Nature Recreation Park (TWA); Game Hunting Park (TB) Game Hunting Park is forest area devoted for game hunting recreation.*
27. Penetapan lahan kritis mengacu pada lahan yang telah sangat rusak karena kehilangan penutupan vegetasinya, sehingga kehilangan atau berkurang fungsinya sebagai
27. *Critical land refers to a piece of land severely damaged due to lost of its vegetation cover so that its functions as water retention, erosion control, nutrient cycling,*

penahan air, pengendali erosi, siklus hara, pengatur iklim mikro, dan retensi karbon. Berdasarkan kondisi vegetasinya, kondisi lahan dapat diklasifikasikan sebagai: sangat kritis, kritis, agak kritis, potensial kritis, dan kondisi normal.

*micro climate regulator and carbon retention are completely depleted. Based upon its vegetation condition, the land could be classified as : very critical, critical, slight critical, potential critical, and normal condition.*

28.Reboisasi atau rehabilitasi hutan bertujuan untuk menghutankan kawasan hutan yang kritis di wilayah daerah aliran sungai (DAS) yang dilaksanakan bersama masyarakat secara partisipatif.

*28.Reforestation or forest rehabilitation is intended to rehabilitate the critical land inside forest area or watershed to improve their ecological and hydrological functions. The activities were conducted with active participation of local communities who live nearby the target area.*

29.Pemanfaatan hasil hutan kayu adalah segala bentuk usaha yang memanfaatkan dan mengusahakan hasil hutan kayu dengan tidak merusak lingkungan dan tidak mengurangi fungsi pokok hutan. Kegiatan ini hanya dapat dilaksanakan pada areal hutan yang memiliki potensi untuk dilakukan kegiatan pemanfaatan hasil hutan kayu dan dapat dilaksanakan setelah diperoleh izin usaha.

*29.Commercial utilization of timber as forest product is activities to utilize timber without destructing the environment and undermining the main functions of the forest area. Those activities could only be executed in forest area with high commercial timber value with license.*

30.Izin Usaha Pemanfaatan Hasil Hutan Kayu (IUPHHK) pada hutan alam adalah izin untuk memanfaatkan hutan produksi yang kegiatannya terdiri dari pemanenan atau penebangan, penanaman, pemeliharaan, pengamanan, pengolahan, dan pemasaran hasil hutan kayu. IUPHHK dapat diberikan kepada perorangan, koperasi, badan usaha swasta, dan BUMN/BUMD.

*30.The license to commercially utilize timber in natural forest is license to utilize production forest for which the activities consist of harvesting or felling, planting, tending, protecting, processing, and marketing. The license could be granted to individuals, cooperatives, private companies, state-owned enterprises/local government-owned enterprises.*

31.Produksi hasil hutan utama yang dihasilkan dari hutan adalah kayu bulat. Produksi kayu bulat ini dihasilkan dari hutan alam

*31.The main product of commercial forest operation is log. The log is harvested from various sources such as natural forest granted to*

melalui kegiatan perusahaan Hak Pengusahaan Hutan (HPH/IUPHHK), kegiatan ijin pemanfaatan kayu (IPK) dalam rangka pembukaan wilayah hutan, pembangunan Hutan Tanaman Industri (HTI), serta kegiatan hutan rakyat.

*concessionaires (IUPHHK/HPH), land clearing activities (IPK), industrial forest plantation (HTI) and community forest.*

### 32. Kayu gergajian

merupakan kayu hasil konversi kayu bulat dengan menggunakan mesin gergaji, mempunyai bentuk yang teratur dengan sisi-sisi sejajar dan sudut-sudutnya siku dengan ketebalan tidak lebih dari 6 cm dan kadar air tidak lebih dari 18 persen. Kayu gergajian yang diolah langsung dari kayu bulat, wajib didukung dengan dokumen yang sah.

*32. Sawn Timber Constitutes a sawmill product derived from logs as raw material. The product is characterized with regular forms having parallel sides at right angle to each other, thickness not more than 6 cm and moisture content not to exceed 18 percent. Sawn timber produced directly from logs must be certified by a legal document.*

33. Kayu Lapis adalah panel kayu yang tersusun dari lapisan veneer dibagian luarnya, sedangkan dibagian intinya (core) bisa berupa veneer atau material lain, diikat dengan lem kemudian di-press (ditekan) sedemikian rupa sehingga menjadi panel yang kuat. Termasuk dalam artian ini adalah kayu lapis yang dilapisi lagi dengan material lain.

*33. Plywood is wood panel consisting of layers pressed together in between veneers; the core may be veneer or some other material, bound together with glue and pressed tightly together to make a strong panel. Included to this definition is plywood covered with other materials.*

34. Data populasi ternak bersumber dari Direktorat Jenderal Peternakan dan Kesehatan Hewan Kementerian Pertanian, sedangkan jumlah pemotongan ternak merupakan hasil Survei Laporan Pemotongan Ternak. Pengumpulan data pemotongan ternak dilakukan secara lengkap setiap triwulan di seluruh Rumah Potong Hewan (RPH) dan Tempat Pemotongan Hewan (TPH) yang ada di Indonesia. Pada tahun 2013 jumlah Dokumen RPH/TPH hasil pencacahan yang

*34. Data of domestic livestock population are obtain from the Directorate General of Livestock and Animal Health Service, while data on the number of animals slaughtered are based on the quarterly survey conducted by BPS. This survey is a complete enumeration on all slaughterhouses and abattoirs in Indonesia. There are 4.033 covered in 2013.*

diolah sebanyak 4.033.

35. Statistik perikanan dibedakan atas data Perikanan Tangkap dan Perikanan Budidaya. Perikanan Tangkap diklasifikasikan atas penangkapan ikan di laut dan penangkapan ikan di perairan umum. Perikanan Budidaya diklasifikasikan atas jenis budidaya yaitu budidaya laut, tambak, kolam, karamba, jaring apung, dan sawah.
35. *Fishery statistics are categorized into capture fisheries and aquaculture. Capture fisheries are further classified into marine capture fisheries and inland open water capture fisheries. Aquaculture are further classified into several types of culture: marine culture, brackish water pond, fresh water pond, cage, floating net, and fish breeding in paddy fields.*
36. Rumah Tangga Perikanan Tangkap adalah rumah tangga yang melakukan kegiatan penangkapan ikan/binatang air lainnya/tanaman air dengan tujuan sebagian/seluruh hasilnya untuk dijual.
36. *A capture fishery household is a household conducting activities in catching fishes/other aquatic animals/aquatic plants, for which the products are wholly or partly to be sold.*
37. Rumah Tangga Perikanan Budidaya adalah rumah tangga yang melakukan kegiatan budidaya ikan/binatang air lainnya/tanaman air dengan tujuan sebagian/seluruh hasilnya untuk dijual.
37. *An aquaculture fishery household is a household conducting activities in culturing fishes/other aquatic animals/aquatic plants, for which the products are wholly or partly to be sold. different types of parameters.*





## ULASAN

## DESCRIPTION

### 5.1 Tanaman Pangan

Berdasarkan data dari Dinas Pertanian Kabupaten Sijunjung, produksi padi pada tahun 2018 tercatat 120.468 ton dengan . Angka ini mengalami peningkatan dibandingkan tahun sebelumnya. Peningkatan produksi padi seiring dengan peningkatan luas panen, yaitu dari 17.729 hektar pada tahun 2017 menjadi 26.294 hektar pada tahun 2018. Disisi lain, produktivitas padi tahun 2018 mengalami sedikit penurunan. Pada tahun 2017, produktivitas tercatat sebesar 4,99 kuintal per hektar, turun menjadi 4,56 kuintal per hektar pada tahun 2018. Jika dilihat menurut kecamatan, produksi padi paling banyak dihasilkan Kecamatan Kamang baru, yaitu sebesar 17,37 persen.

Sama halnya dengan padi sawah, produksi jagung dan ubi kayu pada tahun 2018 juga mengalami peningkatan dibandingkan tahun sebelumnya tetapi dengan produktivitas yang lebih rendah dari tahun 2017.

### 5.2 Hortikultura

Tanaman sayur-sayuran dengan produksi terbesar pada tahun 2017 di Kabupaten Sijunjung adalah Cabai besar dan kacang panjang, masing-masing sebesar 36 ton dan 18 ton. Sementara buah-buahan dengan produksi terbanyak adalah manggis, duku, dan pisang. Produksi masing-masing tanaman tersebut adalah 775,3 ton, 420 ton, dan 229 ton.

### 5.1 Food Crops

*Based on data from Agriculture Department of Sijunjung Regency, rice production in 2018 was recorded at 120.468 tons. This number has increased compared to the previous year. The increasing in rice production along with the increasing in harvested area, which is from 17.729 hectares in 2017 to 26.294 hectares in 2018. In other hand, rice productivity has slightly decreased in 2018. In 2017, productivity was recorded at 4,99 quintals per hectare, down to 4,56 quintals per hectare in 2018. According to district, rice production is the most produced by the new Kamang District, which is 17,37 percent.*

*Similarly, corn and cassava production in 2018 also decreased compared to the previous year but with lower productivity.*

### 5.2 Horticulture

*Vegetable plants with the largest production in 2017 in Sijunjung Regency are chili peppers and long beans, with 36 tons and 18 tons respectively. While fruits with the most production are mangosteen, duku and banana. The production of each plant is 775.3 tons, 420 tons and 229 tons.*

### **5.3 Perkebunan**

Karet dan kelapa sawit merupakan komoditi unggulan sub sektor perkebunan Kabupaten Sijunjung. Pada tahun 2018, produksi kelapa sawit mencapai 116.069 ton dan karet sebesar 50.256 ton. Produksi kedua komoditas tersebut meningkat dibandingkan tahun sebelumnya. Produksi terbesar dihasilkan dari Kecamatan Kamang Baru dengan menyumbangkan 60,23 persen terhadap total produksi kelapa sawit dan 33,14 persen terhadap total produksi karet Kabupaten Sijunjung.

### **5.4 Peternakan**

Populasi ternak besar yang ada di Kabupaten Sijunjung pada tahun 2018 adalah 16.757 ekor sapi potong dan 14.623 ekor kerbau. Sementara jumlah ternak kecil adalah sebanyak 11.557 ekor kambing dan 2.000 ekor domba. Secara keseluruhan, populasi unggas mencapai 1.802.387 ekor, yang didominasi oleh ayam ras pedaging, yaitu mencapai 1,5 juta ekor.

### **5.5 Perikanan**

Pada tahun 2018, jumlah rumah tangga perikanan di Kabupaten Sijunjung ada sebanyak 1.172, semuanya merupakan rumah tangga perikanan umum. Produksi perikanan mencapai 11.196,96 ton yang didominasi oleh hasil kolam yaitu sebesar 83,31 persen. Alat penangkap ikan yang paling banyak di Kabupaten Sijunjung adalah pancing dan tikalah/jala, masing-masing sebanyak 3.109 dan 1.006 buah.

### **5.3 Estate Crops**

*Rubber and palm oil are the main commodities of the Sijunjung Regency plantation sub-sector. In 2018, palm oil production reached 116.069 tons and rubber amounted to 50.256 tons. The production of these two commodities increased compared to the previous year. The largest production was produced from Kamang Baru District by contributing 60,23 percent of the total palm oil production and 33,14 percent of the total rubber production of Sijunjung Regency.*

### **5.4 Livestock**

*The population of large livestock in Sijunjung Regency in 2018 was 16.757 head of beef cattle and 14.623 buffaloes. While the number of small livestock is 11.557 goats and 2.000 sheep. Overall, the poultry population reached 1.802.387 head, which was dominated by broilers, which reached 1,5 million head.*

### **5.5 Fishery**

*In 2018, there were 1.176 fishery households in Sijunjung District, all of which were general fishery households. Fisheries production reached 11.196,96 tons, which was dominated by pond yield, which was 83,31 percent. The most common fishing gear in Sijunjung Regency is fishing and tapping / mesh, with 3.109 and 1.006 pieces respectively.*

**Gambar** 14 Luas Lahan Sawah Menurut Jenis Pengairan di Kabupaten Sijunjung (Hektar), 2018  
*Picture* Area of Wetland by Type of Irrigation in Sijunjung Regency (Hectare), 2018





**Gambar 15** Jumlah Rumah Tangga Perikanan Budidaya Menurut Jenis Budidaya di Kabupaten Sijunjung, 2018  
*Picture* Number of Aquaculture Households by Type of Aquaculture in Sijunjung Regency





## 5.1 TANAMAN PANGAN/ FOOD CROPS

**Tabel 5.1.1** Luas Panen, Produksi, dan Produktivitas Padi Sawah dan Padi Ladang Menurut Kecamatan di Kabupaten Sijunjung, 2018  
*Harvested Area, Production, and Productivity of Wetland and Dryland Paddy by Subdistrict in Sijunjung Regency, 2018*

Kecamatan Subdistrict	Padi Sawah/Wetland Paddy			Padi Ladang/Dryland Paddy			
	Luas Panen Harvested Area (ha)	Produksi Production (ton)	Produktivitias Productivity (kui/ha)	Luas Panen Harvested Area (ha)	Produksi Production (ton)	Produktivitias Productivity (kui/ha)	
(1)	(2)	(3)	(4)	(5)	(6)	(7)	
1. Kamang Baru	4 517	20 875	4,16	120	293	2,44	
2. Tanjung Gadang	2 695	12 306	4,59	-	-	-	
3. Sijunjung	4 364	19 688	5,22	-	-	-	
4. Lubuk Tarok	2 398	10 987	4,77	-	-	-	
5. IV Nagari	2 361	10 726	4,84	-	-	-	
6. Kupitan	1 928	8 720	4,89	-	-	-	
7. Koto VII	4 087	18 819	4,53	-	-	-	
8. Sumpur Kudus	3 944	18 054	4,08	-	-	-	
Sijunjung	2018	26 294	120 175	4,56	120	293	2,44
	2017	17 729	88 468	4,99	-	-	-
	2016	20 319	110 128	5,42	-	-	-
	2015	20 665	107 458	5,20	5	9	1,78
	2014	18 876	100 232	5,31	7	25	3,57

Sumber : Dinas Pertanian Kabupaten Sijunjung  
 Source : Agriculture Department of Sijunjung Regency



**Table 5.1.2** Produksi Padi Setara Beras Menurut Kecamatan di Kabupaten Sijunjung (Ton), 2018  
*Rice Equivalent Production by Subdistrict in Sijunjung Regency (Ton), 2018*

Kecamatan Subdistrict	Produksi Padi Paddy Production	Produksi Padi Setara Beras Rice Equivalent Production
(1)	(2)	(3)
1. Kamang Baru	21 168	8 467
2. Tanjung Gadang	12 306	4 922
3. Sijunjung	19 688	7 875
4. Lubuk Tarok	10 987	4 395
5. IV Nagari	10 726	4 291
6. Kupitan	8 720	3 488
7. Koto VII	18 819	7 528
8. Sumpur Kudus	18 054	7 222
<b>Sijunjung</b>	<b>120 468</b>	<b>48 187</b>

Sumber : Dinas Pertanian Kabupaten Sijunjung  
 Source : Agriculture Department of Sijunjung Regency

**Tabel** 5.1.3 Luas Panen, Produksi, dan Produktivitas Jagung dan Kedelai Menurut Kecamatan di Kabupaten Sijunjung, 2018  
**Table** *Harvested Area, Production, and Productivity of Maize and Soybean by Subdistrict in Sijunjung Regency, 2018*

Kecamatan Subdistrict	Jagung/Maize			Kedelai/Soybean			
	Luas Panen Harvested Area (ha)	Produksi Production (ton)	Produk- tivitas Productivi- ty (ton/ha)	Luas Panen Harvested Area (ha)	Produksi Produc- tion (ton)	Produk- tivitas Productivi- ty (kui/ha)	
(1)	(2)	(3)	(4)	(5)	(6)	(7)	
1. Kamang Baru	404	1 869	4,61	72	88	12,20	
2. Tanjung Gadang	1	5	3,66	14	19	13,30	
3. Sijunjung	33	153	4,59	13	17	12,80	
4. Lubuk Tarok	8	37	4,65	20	26	12,80	
5. IV Nagari	73	338	4,48	59	74	12,60	
6. Kupitan	71	328	4,69	59	73	12,30	
7. Koto VII	16	74	4,60	23	28	12,00	
8. Sumpur Kudus	14	65	4,35	11	13	12,20	
Sijunjung	2018	620	2 868	4,63	271	337	12,81
	2017	343	1 880	5,48	-	-	-
	2016	837	4 849	5,79	3	-	-
	2015	308	1 953	6,34	22	23,32	23,32
	2014	81	437	5,39	16	20,06	23,32

Sumber : Dinas Pertanian Kabupaten Sijunjung  
 Source : Agriculture Department of Sijunjung Regency

**Table 5.1.4** Luas Panen, Produksi, dan Produktivitas Kacang Tanah dan Kacang Hijau Menurut Kecamatan di Kabupaten Sijunjung, 2018  
*Harvested Area, Production, and Productivity of Peanut and Mungbean by Subdistrict in Sijunjung Regency, 2018*

Kecamatan Subdistrict	Kacang Tanah/Peanut			Kacang Hijau/Mungbean			
	Luas Panen Harvested Area (ha)	Produksi Production (ton)	Produktivitas Productivity (ton/ha)	Luas Panen Harvested Area (ha)	Produksi Production (ton)	Produktivitas Productivity (ton/ha)	
(1)	(2)	(3)	(4)	(5)	(6)	(7)	
1. Kamang Baru	12	31	2,58	-	-	-	
2. Tanjung Gadang	-	-	-	-	-	-	
3. Sijunjung	-	-	-	-	-	-	
4. Lubuk Tarok	1	3	2,50	-	-	-	
5. IV Nagari	-	-	-	6	6	1,00	
6. Kupitan	8	21	2,43	5	5	1,00	
7. Koto VII	-	-	-	-	-	-	
8. Sumpur Kudus	-	-	-	-	-	-	
Sijunjung	2018	21	162	2,50	11	11	1,00
	2017	15	138	9,21	5	5	1,00
	2016	13	16	1,20	-	-	-
	2015	6	7	1,00	1	1	1,00
	2014	17	20	1,18	6	6	1,00

Sumber : Dinas Pertanian Kabupaten Sijunjung  
 Source : Agriculture Department of Sijunjung Regency

**Tabel 5.1.5** Luas Panen, Produksi, dan Produktivitas Ubi Kayu dan Ubi Jalar Menurut Kecamatan di Kabupaten Sijunjung, 2018  
*Harvested Area, Production, and Productivity of Cassava and Sweet Potato by Subdistrict in Sijunjung Regency, 2018*

Kecamatan Subdistrict	Ubi Kayu/Cassava			Ubi Jalar/Sweet Potato		
	Luas Panen Harvested Area (ha)	Produksi Production (ton)	Produk- tivitas Productivi- ty (ton/ha)	Luas Panen Harvested Area (ha)	Produksi Production (ton)	Produk- tivitas Productivi- ty (ton/ha)
(1)	(2)	(3)	(4)	(5)	(6)	(7)
1. Kamang Baru	7	291	41,60	-	-	-
2. Tanjung Gadang	-	-	-	-	-	-
3. Sijunjung	6	247	41,17	-	-	-
4. Lubuk Tarok	-	-	-	-	-	-
5. IV Nagari	12	497	41,42	-	-	-
6. Kupitan	6	244	40,67	-	-	-
7. Koto VII	5	206	41,17	-	-	-
8. Sumpur Kudus	1	44	44,17	-	-	-
Sijunjung	2018	37	1 529	41,17	-	-
	2017	21	443	14,12	-	-
	2016	27	941	19,25	-	-
	2015	139	4 392	31,60	-	-
	2014	182	7 036	38,66	3	54
					18,00	

Sumber : Dinas Pertanian Kabupaten Sijunjung  
 Source : Agriculture Department of Sijunjung Regency

**Table 5.1.6** Luas Lahan Sawah Menurut Kecamatan dan Jenis Pengairan di Kabupaten Sijunjung (Hektar), 2018  
*Area of Wetland by Subdistrict and Type of Irrigation in Sijunjung Regency (Hectare), 2018*

Kecamatan Subdistrict	Irigasi Irrigation	Non Irigasi Non Irrigation	Jumlah Total	
(1)	(2)	(3)	(4)	
1. Kamang Baru	1 345	35	1 380	
2. Tanjung Gadang	1 019	190	1 209	
3. Sijunjung	1 165	1 007	2 172	
4. Lubuk Tarok	814	62	876	
5. IV Nagari	881	376	1 257	
6. Kupitan	582	149	731	
7. Koto VII	1 281	488	1 769	
8. Sumpur Kudus	1 362	34	1 396	
Sijunjung	2018	8 449	2 341	10 790
	2017	6 085	4 135	10 220
	2016	6 594	4 135	10 729
	2015	6 594	4 035	10 629
	2014	6 594	4 035	10 629

Sumber : Dinas Pertanian Kabupaten Sijunjung  
 Source : Agriculture Department of Sijunjung Regency

**Tabel** 5.1.7 Luas Lahan Sawah Menurut Kecamatan dan Jenis Irigasi di Kabupaten Sijunjung (Hektar), 2018  
**Table** *Area of wetland by Subdistrict and Type of Irrigation in Sijunjung Regency (Hectare), 2018*

Kecamatan Subdistrict	Jenis Irigasi/Type of Irrigation				
	Teknis Technical	Setengah Teknis Semi Technical	Sederhana Simple	Non PU Government Irrigation	
(1)	(2)	(3)	(4)	(5)	
1. Kamang Baru	138	1 207	-	-	
2. Tanjung Gadang	-	1 011	-	8	
3. Sijunjung	-	1 006	-	159	
4. Lubuk Tarok	-	814	-	-	
5. IV Nagari	-	675	192	14	
6. Kupitan	-	516	-	66	
7. Koto VII	-	1 080	104	97	
8. Sumpur Kudus	-	1 362	-	-	
Sijunjung	2018	138	7 671	296	344
	2017	-	1 451	3 071	1 563
	2016	-	1 969	3 089	1 536
	2015	-	1 969	3 089	1 536
	2014	-	1 969	3 089	1 536

Sumber : Dinas Pertanian Kabupaten Sijunjung  
 Source : Agriculture Department of Sijunjung Regency

**Table 5.1.8** Luas Lahan Tegal/Kebun, Ladang/Huma, dan Lahan yang Sementara Tidak Diusahakan Menurut Kecamatan di Kabupaten Sijunjung (Hektar), 2018  
*Area of Dry Field/Garden, Shifting Cultivation, and Temporarily Unused Land by Subdistrict in Sijunjung Regency (Hectare), 2018*

Kecamatan <i>Subdistrict</i>	Tegal/Kebun <i>Dry Field/Garden</i>	Ladang/Huma <i>Shifting Cultivation</i>	Sementara Tidak Diusahakan <i>Temporarily Unused</i>	
(1)	(2)	(3)	(4)	
1. Kamang Baru	3 009	2 342	765	
2. Tanjung Gadang	1 345	598	914	
3. Sijunjung	3 883	630	711	
4. Lubuk Tarok	694	957	15	
5. IV Nagari	1 005	258	382	
6. Kupitan	435	-	115	
7. Koto VII	1 177	-	797	
8. Sumpur Kudus	5 087	443	327	
Sijunjung	2018	16 635	5 228	4 026
	2017	15 586	5 228	7 872
	2016	15 586	5 228	7 363
	2015	15 577	5 237	7 321

Sumber : Dinas Pertanian Kabupaten Sijunjung  
 Source : Agriculture Department of Sijunjung Regency

## 5.2 HORTIKULTURA/HORTICULTURE

**Tabel** 5.2.1 Luas Panen Tanaman Sayuran Menurut Kecamatan dan Jenis Tanaman di Kabupaten Sijunjung (Hektar), 2017 dan 2018  
**Table** 5.2.1 *Harvested Area of Vegetables by Subdistrict and Kind of Plant in Sijunjung Regency (Hectare), 2017 and 2018*

Kecamatan Subdistrict	Bawang Merah Shallot		Cabai Chilli		Kentang Potato	
	2017	2018	2017	2018	2017	2018
(1)	(2)	(3)	(4)	(5)	(6)	(7)
1. Kamang Baru	-	-	40	29	-	-
2. Tanjung Gadang	-	1	4	17	-	-
3. Sijunjung	-	-	6	13	-	-
4. Lubuk Tarok	-	1	2	2	-	-
5. IV Nagari	-	-	13	29	-	-
6. Kupitan	-	-	5	16	-	-
7. Koto VII	-	-	9	8	-	-
8. Sumpur Kudus	1	4	8	18	-	-
<b>Sijunjung</b>	<b>1</b>	<b>6</b>	<b>87</b>	<b>132</b>	<b>-</b>	<b>-</b>

Bersambung/To Be Continued...



Tabel 5.2.1 Lanjutan/Continue  
Table

Kecamatan Subdistrict	Kubis Cabbage		Petsai Chinese Cabbage		Tomat Tomato		Bawang Putih Garlic	
	2017	2018	2017	2018	2017	2018	2017	2018
(1)	(8)	(9)	(10)	(11)	(12)	(13)	(14)	(15)
1. Kamang Baru	-	-	-	-	-	-	-	-
2. Tanjung Gadang	-	-	-	-	-	-	-	-
3. Sijunjung	-	-	-	-	-	-	-	-
4. Lubuk Tarok	-	-	-	-	-	-	-	-
5. IV Nagari	-	-	-	-	-	-	-	-
6. Kupitan	-	-	-	-	1	5	-	-
7. Koto VII	-	-	-	-	-	-	-	-
8. Sumpur Kudus	-	-	-	-	-	-	-	-
<b>Sijunjung</b>	-	-	-	-	<b>1</b>	<b>5</b>	-	-

Sumber : BPS, Statistik Pertanian Hortikultura SPH-BST  
Source : BPS-Statistics Indonesia, Agricultural Statistic for Horticulture SPH-BST

**Tabel 5.2.2** Produksi Tanaman Sayuran Menurut Kecamatan dan Jenis Tanaman di Kabupaten Sijunjung (kuintal), 2017 dan 2018  
*Production of Vegetables by Subdistrict and Kind of Plant in Sijunjung Regency (kuintal), 2017 and 2018*

Kecamatan Subdistrict	Bawang Merah Shallot		Cabai Chilli		Kentang Potato	
	2017	2018	2017	2018	2017	2018
(1)	(2)	(3)	(4)	(5)	(6)	(7)
1. Kamang Baru	-	-	511	146	-	-
2. Tanjung Gadang	-	110	11	490	-	-
3. Sijunjung	-	-	80	95	-	-
4. Lubuk Tarok	-	2	81	33	-	-
5. IV Nagari	-	-	480	665	-	-
6. Kupitan	-	-	69	414	-	-
7. Koto VII	-	-	129	202	-	-
8. Sumpur Kudus	20	12	112	72	-	-
<b>Sijunjung</b>	<b>20</b>	<b>124</b>	<b>1 473</b>	<b>2 117</b>	<b>-</b>	<b>-</b>

Bersambung/To Be Continued...

**Table** 5.2.2 Lanjutan/*Continue*  
*Table*

Kecamatan <i>Subdistrict</i>	Kubis <i>Cabbage</i>		Petsai <i>Chinese Cabbage</i>		Tomat <i>Tomato</i>		Bawang Putih <i>Garlic</i>	
	2017	2018	2017	2018	2017	2018	2017	2018
(1)	(8)	(9)	(10)	(11)	(12)	(13)	(14)	(15)
1. Kamang Baru	-	-	-	-	-	-	-	-
2. Tanjung Gadang	-	-	-	-	-	-	-	-
3. Sijunjung	-	-	-	-	-	-	-	-
4. Lubuk Tarok	-	-	-	-	-	-	-	-
5. IV Nagari	-	-	-	-	-	-	-	-
6. Kupitan	-	-	-	-	67	129	-	-
7. Koto VII	-	-	-	-	-	-	-	-
8. Sumpur Kudus	-	-	-	-	-	-	-	-
<b>Sijunjung</b>	-	-	-	-	<b>67</b>	<b>129</b>	-	-

Sumber : BPS, Statistik Pertanian Hortikultura SPH-BST  
 Source : BPS-Statistics Indonesia, Agricultural Statistic for Horticulture SPH-BST

**Tabel 5.2.3** Luas Panen Tanaman Sayuran dan Buah-buahan Semusim Menurut Jenis Tanaman di Kabupaten Sijunjung (Hektar), 2016-2018  
*Harvested Area of Seasonal Vegetables and Fruits by Kind of Plant in Sijunjung Regency (Hectare), 2016-2018*

Jenis Tanaman <i>Kind of Plants</i>	2016	2017	2018
(1)	(2)	(3)	(4)
<b>Sayuran</b> <i>Vegetables</i>			
Bawang Daun <i>Wlech Onion</i>	-	-	-
Bawang Merah <i>Shallot</i>	-	1	6
Bawang Putih <i>Garlic</i>	-	-	-
Bayam <i>Spinach</i>	15	10	13
Buncis <i>Green Bean</i>	-	-	-
Cabai Besar <i>Chili (Capsicum Annum)</i>	25	46	83
Cabai Rawit <i>Chili (Capsicum Frutescens)</i>	30	41	49
Cabai <i>Chili</i>	55	87	132
Jamur <i>Mushroom</i>	24	48	125
Kacang Merah <i>Red Bean</i>	-	-	1
Kacang panjang <i>Yardlong Bean</i>	18	41	44
Kangkung <i>Kangkong</i>	10	8	13
Kembang Kol <i>Cauliflower</i>	-	-	-
Kentang <i>Potato</i>	-	-	-

Bersambung/To Be Continued...

Tabel 5.2.3 Lanjutan/*Continue*  
Table

Jenis Tanaman <i>Kind of Plants</i>	2016	2017	2018
(1)	(2)	(3)	(4)
Ketimun <i>Cucumber</i>	-	1	11
Kubis <i>Cabbage</i>	-	-	-
Labu Siam <i>Chayote</i>	-	-	1
Lobak <i>Radish</i>	-	-	-
Paprika <i>Bell Pepper</i>	-	-	-
Petsai <i>Chinese Cabbage</i>	-	-	-
Terung <i>Eggplant</i>	8	11	19
Tomat <i>Tomato</i>	-	1	5
Wortel <i>Carrot</i>	-	-	-
Buah-buahan Fruits			
Blewah <i>Cantaloupe</i>	-	-	-
Melon <i>Melon</i>	-	-	2
Semangka <i>Watermelon</i>	5	9	54
Stroberi <i>Strawberry</i>	-	-	-

Sumber : BPS, Statistik Pertanian Hortikultura SPH-BST  
Source : BPS-Statistics Indonesia, Agricultural Statistic for Horticulture SPH-BST

**Tabel 5.2.4** Produksi Tanaman Sayuran dan Buah-buahan Semusim Menurut Jenis Tanaman di Kabupaten Sijunjung (Kuintal), 2016-2018  
*Production of Seasonal Vegetables and Fruits by Kind of Plant in Sijunjung Regency (Quintal), 2016-2018*

Jenis Tanaman <i>Kind of Plants</i>	2016	2017	2018
(1)	(2)	(3)	(4)
<b>Sayuran</b>			
<b><i>Vegetables</i></b>			
Bawang Daun <i>Wlech Onion</i>	-	-	-
Bawang Merah <i>Shallot</i>	-	20	124
Bawang Putih <i>Garlic</i>	-	-	-
Bayam <i>Spinach</i>	235	67	117
Buncis <i>Green Bean</i>	-	-	-
Cabai Besar <i>Chili (Capsicum Annum)</i>	312	851	1 568
Cabai Rawit <i>Chili (Capsicum Frutescens)</i>	668	622	549
Cabai <i>Chili</i>	980	1 473	2 117
Jamur <i>Mushroom</i>	180	613	1 077
Kacang Merah <i>Red Bean</i>	-	-	14
Kacang panjang <i>Yardlong Bean</i>	285	703	766
Kangkong <i>Kangkong</i>	464	77	144
Kembang Kol <i>Cauliflower</i>	-	-	-
Kentang <i>Potato</i>	-	-	-

Bersambung/To Be Continued...

Tabel 5.2.4 Lanjutan/Continue  
Table

Jenis Tanaman <i>Kind of Plants</i>	2016	2017	2018
(1)	(2)	(3)	(4)
Ketimun <i>Cucumber</i>	-	18	261
Kubis <i>Cabbage</i>	-	-	-
Labu Siam <i>Chayote</i>	-	-	3
Lobak <i>Radish</i>	-	-	-
Paprika <i>Bell Pepper</i>	-	-	-
Petsai <i>Chinese Cabbage</i>	-	-	-
Terung <i>Eggplant</i>	50	308	710
Tomat <i>Tomato</i>	-	67	129
Wortel <i>Carrot</i>	-	-	-
Buah-buahan <i>Fruits</i>			
Blewah <i>Cantaloupe</i>	-	-	-
Melon <i>Melon</i>	-	-	6
Semangka <i>Watermelon</i>	100	1 251	4 420
Stroberi <i>Strawberry</i>	-	-	-

Sumber : BPS, Statistik Pertanian Hortikultura SPH-BST  
Source : BPS-Statistics Indonesia, Agricultural Statistic for Horticulture SPH-BST

**Tabel 5.2.5** Luas Panen Tanaman Biofarmaka Menurut Kecamatan dan Jenis Tanaman di Kabupaten Sijunjung (m<sup>2</sup>), 2017-2018  
*Harvested Area of Medicinal Plants by Subdistrict and Kind of Plant in Sijunjung Regency (m<sup>2</sup>), 2017-2018*

Kecamatan Subdistrict	Jahe Ginger		Laos/Lengkuas Galanga	
	2017	2018	2017	2018
(1)	(2)	(3)	(4)	(5)
1. Kamang Baru	-	-	-	-
2. Tanjung Gadang	2 500	18 810	4 025	13 475
3. Sijunjung	-	-	-	-
4. Lubuk Tarok	-	-	-	-
5. IV Nagari	-	4	1	4
6. Kupitan	-	700	-	400
7. Koto VII	551	1 100	401	1 000
8. Sumpur Kudus	-	-	-	-
<b>Sijunjung</b>	<b>3 051</b>	<b>20 614</b>	<b>4 427</b>	<b>14 879</b>

Bersambung/To Be Continued...



Table 5.2.5 Lanjutan/Continue  
Table

Kecamatan Subdistrict	Kencur East Indian Galangal		Kunyit Turmeric	
	2017	2018	2017	2018
(1)	(6)	(7)	(8)	(9)
1. Kamang Baru	-	-	-	-
2. Tanjung Gadang	-	-	3 500	7 000
3. Sijunjung	-	-	-	-
4. Lubuk Tarok	-	-	-	-
5. IV Nagari	-	-	1	5
6. Kupitan	-	75	-	275
7. Koto VII	-	-	301	1 100
8. Sumpur Kudus	-	-	-	-
<b>Sijunjung</b>	<b>-</b>	<b>75</b>	<b>3 802</b>	<b>8 380</b>

Sumber : BPS, Statistik Pertanian Hortikultura SPH-BST  
Source : BPS-Statistics Indonesia, Agricultural Statistic for Horticulture SPH-BST

**Tabel 5.2.6** Produksi Tanaman Biofarmaka Menurut Kecamatan dan Jenis Tanaman di Kabupaten Sijunjung (Kg), 2017 dan 2018  
*Production of Medicinal Plants by Subdistrict and Kind of Plant in Sijunjung Regency (Kg), 2017 and 2018*

Kecamatan Subdistrict	Jahe Ginger		Laos/Lengkuas Galanga	
	2017	2018	2017	2018
(1)	(2)	(3)	(4)	(5)
1. Kamang Baru	-	-	-	-
2. Tanjung Gadang	13 600	13 900	29 400	19 600
3. Sijunjung	-	-	-	-
4. Lubuk Tarok	-	-	-	-
5. IV Nagari	-	12	5	10
6. Kupitan	-	1 325	-	510
7. Koto VII	1 920	8 580	1 309	3 747
8. Sumpur Kudus	-	-	-	-
Sijunjung	15 520	23 817	30 714	23 867

Bersambung/To Be Continued...

Table 5.2.6 Lanjutan/Continue  
Table

Kecamatan Subdistrict	Kencur East Indian Galangal		Kunyit Turmeric	
	2017	2018	2017	2018
(1)	(6)	(7)	(8)	(9)
1. Kamang Baru	-	-	-	-
2. Tanjung Gadang	-	-	5 600	12 320
3. Sijunjung	-	-	-	-
4. Lubuk Tarok	-	-	-	-
5. IV Nagari	-	-	3	12
6. Kupitan	-	100	-	420
7. Koto VII	-	-	879	1 610
8. Sumpur Kudus	-	-	-	-
<b>Sijunjung</b>	-	<b>100</b>	<b>6 482</b>	<b>14 362</b>

Sumber : BPS, Statistik Pertanian Hortikultura SPH-BST  
Source : BPS-Statistics Indonesia, Agricultural Statistic for Horticulture SPH-BST

**Tabel 5.2.7** Luas Panen Tanaman Biofarmaka Menurut Jenis Tanaman di Kabupaten Sijunjung (m<sup>2</sup>), 2016-2018  
**Table** *Harvested Area of Medicinal Plants by Kind of Plant in Sijunjung Regency (m<sup>2</sup>), 2016-2018*

Jenis Tanaman <i>Kind of Plants</i>	2016	2017	2018
(1)	(2)	(3)	(4)
Dringo <i>Sweet Root/Calamus</i>	-	-	-
Jahe <i>Ginger</i>	-	3 051	20 614
Kapulaga <i>Java Cardamon</i>	-	7 500	36 035
Keji Beling/Kecibeling <i>Strobilanthes crisper</i>	-	-	-
Kencur <i>East Indian Galangal</i>	-	-	75
Kunyit <i>Turmeric</i>	-	3 802	8 380
Laos/Lengkuas <i>Galanga</i>	-	4 427	14 879
Lempuyang <i>Zingiber Aromaticum</i>	-	-	3 130
Lidah Buaya <i>Oliviera</i>	-	-	25
Mahkota Dewa <i>God's Crown</i>	-	1	-
Mengkudu <i>Indian Mulberry</i>	-	-	-
Sambiloto <i>King of Bitter</i>	-	-	-
Temuireng <i>Black Turmeric</i>	-	-	-
Termukunci <i>Chinese Keys</i>	-	-	-
Temulawak <i>Java Turmeric</i>	-	-	60

Sumber : BPS, Statistik Pertanian Hortikultura SPH-BST

Source : BPS-Statistics Indonesia, Agricultural Statistic for Horticulture SPH-BST

**Tabel** 5.2.8 Produksi Tanaman Biofarmaka Menurut Jenis Tanaman di Kabupaten Sijunjung (Kg), 2016-2018  
**Table** Production of Medicinal Plants by Kind of Plant in Sijunjung Regency (Kg), 2016-2018

Jenis Tanaman Kind of Plants	2016	2017	2018
(1)	(2)	(3)	(4)
Dringo Sweet Root/Calamus	-	-	-
Jahe Ginger	-	15 520	23 817
Kapulaga Java Cardamon	-	7 000	10 000
Keji Beling/Kecibeling Strobilanthes crispa	-	-	-
Kencur East Indian Galangal	-	-	100
Kunyit Turmeric	-	6 482	14 362
Laos/Lengkuas Galanga	-	30 714	23 867
Lempuyang Zingiber Aromaticum	-	-	2 100
Lidah Buaya Oliviera	-	-	28
Mahkota Dewa God's Crown	-	20	-
Mengkudu Indian Mulberry	-	-	-
Sambiloto King of Bitter	-	-	-
Temuireng Black Turmeric	-	-	-
Termukunci Chinese Keys	-	-	-
Temulawak Java Turmeric	-	-	125

Sumber : BPS, Statistik Pertanian Hortikultura SPH-BST  
 Source : BPS-Statistics Indonesia, Agricultural Statistic for Horticulture SPH-BST

**Tabel 5.2.9** Produksi Buah-buahan Menurut Kecamatan dan Jenis Tanaman di Kabupaten Sijunjung (kuintal), 2017 dan 2018  
*Production of Fruits by Subdistrict and Kind of Plant in Sijunjung Regency (quintal), 2017 and 2018*

Kecamatan Subdistrict	Mangga Mango		Durian Durian		Jeruk Orange	
	2017	2018	2017	2018	2017	2018
(1)	(2)	(3)	(4)	(5)	(6)	(7)
1. Kamang Baru	3	–	300	850	–	–
2. Tanjung Gadang	–	–	–	–	–	–
3. Sijunjung	78	166	–	440	–	–
4. Lubuk Tarok	–	–	–	75	–	–
5. IV Nagari	206	130	230	24	300	80
6. Kupitan	400	940	400	2 040	1 515	2 800
7. Koto VII	–	96	–	6 000	1 265	1 650
8. Sumpur Kudus	–	12	–	45	165	140
Sijunjung	687	1 344	930	9 474	3 245	4 670

Bersambung/To Be Continued...

Tabel 5.2.9 Lanjutan/Continue  
Table

Kecamatan Subdistrict	Pisang Banana		Pepaya Papaya		Salak Salacca	
	2017	2018	2017	2018	2017	2018
(1)	(2)	(3)	(4)	(5)	(6)	(7)
1. Kamang Baru	700	1 024	105	70	-	-
2. Tanjung Gadang	-	-	-	20	-	-
3. Sijunjung	356	233	57	117	-	-
4. Lubuk Tarok	-	-	-	-	-	-
5. IV Nagari	16 250	1 328	2 720	262	-	-
6. Kupitan	7 512	4 475	836	160	5	7
7. Koto VII	1 259	196	77	101	-	-
8. Sumpur Kudus	4 626	158	214	105	-	-
<b>Sijunjung</b>	<b>30 703</b>	<b>7 414</b>	<b>4 009</b>	<b>835</b>	<b>5</b>	<b>7</b>

Sumber : BPS, Statistik Pertanian Hortikultura SPH-BST

Source : BPS-Statistics Indonesia, Agricultural Statistic for Horticulture SPH-BST

**Tabel 5.2.10** Produksi Buah-buahan dan Sayuran Tahunan Menurut Jenis Tanaman di Kabupaten Sijunjung (Kuintal), 2016-2018  
*Production of Annual Fruits and Vegetables by Kind of Plant in Sijunjung Regency (Quintal), 2016-2018*

Jenis Tanaman <i>Kind of Plants</i>	2016	2017	2018
(1)	(2)	(3)	(4)
<b>Buah–Buahan/ Fruits:</b>			
Alpukat/ <i>Avocado</i>	193	399	625
Anggur/ <i>Grape</i>	-	-	-
Apel/ <i>Apple</i>	-	-	-
Belimbing/ <i>Star Fruit</i>	16	26	121
Duku/Langsat <i>Lanzon</i>	3 725	8 323	7 924
Durian/ <i>Durian</i>	22 911	930	9 474
Jambu Air/ <i>Rose Apple</i>	90	141	134
Jambu Biji/ <i>Guava</i>	80	742	312
Jeruk Besar/ <i>Pomelo</i>	-	370	59
Jeruk Siam/Kepron/ <i>Tangerine/ Orange</i>	2 414	3 245	4 670
Jeruk/ <i>Orange ( Tangerine + Pomelo )</i>	-	3 615	4 729
Mangga/ <i>Mango</i>	502	687	1 344
Manggis/ <i>Mangosteen</i>	31 846	4 445	8 276
Markisa/ <i>Marquisa</i>	-	-	-
Nangka/Cempedak/ <i>Jack Fruit</i>	3 117	1 199	1 357
Nenas/ <i>Pineapple</i>	91	18	27

Bersambung/To Be Continued...



Tabel 5.2.10 Lanjutan/*Continue*  
Table

Jenis Tanaman <i>Kind of Plants</i>	2016	2017	2018
(1)	(2)	(3)	(4)
Pepaya/ <i>Papaya</i>	471	4 009	835
Pisang/ <i>Banana</i>	11 337	30 703	7 414
Rambutan/ <i>Rambutan</i>	12 075	3 142	4 970
Salak/ <i>Salacca</i>	-	5	7
Sawo/ <i>Sapodilla/ Star Apple</i>	129	1 029	336
Sirsak/ <i>Soursop</i>	50	182	350
Sukun/ <i>Bread Fruit</i>	96	353	435
<i>Sayuran/ Vegetables</i>			
Jengkol/ <i>Jengkol</i>	1 741	1 351	1 453
Melinjo/ <i>Melinjo</i>	3	4	79
Petai/ <i>Twisted Cluster Bean</i>	361	716	401

Sumber : BPS, Statistik Pertanian Hortikultura SPH-BST  
Source : BPS-Statistics Indonesia, Agricultural Statistic for Horticulture SPH-BST

### 5.3 PERKEBUNAN/ESTATE CROPS

**Tabel 5.3.1** Luas Area Tanaman Perkebunan Rakyat Menurut Kecamatan dan Jenis Tanaman di Kabupaten Sijunjung (Hektar), 2017 dan 2018  
*Planted Areas of Crop Plantation by Subdistrict & Crops in Sijunjung Regency (Hectare), 2017 and 2018*

Kecamatan Subdistrict	Karet Rubber		Kelapa Dalam Coconut		Kelapa Sawit Palm Oil	
	2017	2018	2017	2018	2017	2018
(1)	(2)	(3)	(4)	(5)	(6)	(7)
1. Kamang Baru	9 428	9 364	243	243	8 701	8 387
2. Tanjung Gadang	2 942	2 962	208	208	115	154
3. Sijunjung	3 481	3 474	461	461	134	141
4. Lubuk Tarok	2 303	2 303	157	157	299	299
5. IV Nagari	2 840	2 840	168	168	216	216
6. Kupitan	3 076	3 076	163	163	46	46
7. Koto VII	5 456	5 456	129	129	133	133
8. Sumpur Kudus	4 301	4 301	241	241	41	41
<b>Sijunjung</b>	<b>33 827</b>	<b>33 776</b>	<b>1 770</b>	<b>1 770</b>	<b>9 685</b>	<b>9 417</b>

Bersambung/To Be Continued...

**Tabel** 5.3.1 Lanjutan/*Continued*  
**Table**

Kecamatan Subdistrict	Kopi Coffee		Kulit Manis Cassiavera		Kakao Cacao	
	2017	2018	2017	2018	2017	2018
(1)	(2)	(3)	(4)	(5)	(6)	(7)
1. Kamang Baru	36	36	34	34	327	319
2. Tanjung Gadang	70	70	80	80	243	245
3. Sijunjung	87	87	63	70	227	224
4. Lubuk Tarok	60	60	35	60	152	152
5. IV Nagari	-	-	-	-	157	157
6. Kupitan	32	32	-	-	228	228
7. Koto VII	87	87	11	11	125	125
8. Sumpur Kudus	61	61	108	108	253	253
<b>Sijunjung</b>	<b>443</b>	<b>433</b>	<b>331</b>	<b>363</b>	<b>1 712</b>	<b>1 703</b>

Sumber : Dinas Pertanian Kabupaten Sijunjung  
Source : Agriculture Department of Sijunjung Regency

**Tabel** 5.3.2 Produksi Tanaman Perkebunan Rakyat Menurut Kecamatan dan Jenis Tanaman di Kabupaten Sijunjung (Ton), 2017 dan 2018  
*Plantation Crop Production by Subdistrict and by Kind in Sijunjung Regency (Ton), 2017 and 2018*

Kecamatan Subdistrict	Karet Rubber		Kelapa Dalam Coconut		Kelapa Sawit Palm Oil	
	2017	2018	2017	2018	2017	2018
(1)	(2)	(3)	(4)	(5)	(6)	(7)
1. Kamang Baru	15 841	16 657	627	627	98 718	69 911
2. Tanjung Gadang	4 465	4 465	319	319	513	2 655
3. Sijunjung	3 999	4 933	710	710	1 494	7 472
4. Lubuk Tarok	2 658	3 091	340	340	3 615	18 077
5. IV Nagari	9 025	3 326	264	264	1 469	7 347
6. Kupitan	4 189	4 189	170	170	590	2 952
7. Koto VII	7 559	8 839	257	257	1 510	7 548
8. Sumpur Kudus	4 756	4 756	254	254	22	108
<b>Sijunjung</b>	<b>52 492</b>	<b>50 256</b>	<b>2 941</b>	<b>2 941</b>	<b>107 931</b>	<b>116 070</b>

Bersambung/To Be Continued...

**Tabel** 5.3.2 Lanjutan/*Continued*  
*Table*

Kecamatan <i>Subdistrict</i>	Kopi <i>Coffee</i>		Kulit Manis <i>Cassiavera</i>		Kakao <i>Cacao</i>	
	2017	2018	2017	2018	2017	2018
(1)	(2)	(3)	(4)	(5)	(6)	(7)
1. Kamang Baru	59	7	-	-	286,10	347
2. Tanjung Gadang	190	70	-	-	170,40	170
3. Sijunjung	76	76	31,79	32	144,00	144
4. Lubuk Tarok	2	2	12,60	13	160,46	164
5. IV Nagari	-	-	-	-	116,50	117
6. Kupitan	49	49	-	-	175,50	176
7. Koto VII	4	4	1,67	2	58,53	59
8. Sumpur Kudus	96	96	100,29	100	149,12	149
<b>Sijunjung</b>	<b>476</b>	<b>304</b>	<b>146</b>	<b>147</b>	<b>1 260,61</b>	<b>1 326</b>

Sumber : Dinas Pertanian Kabupaten Sijunjung  
Source : *Agriculture Department of Sijunjung Regency*

**Tabel 5.3.3** Luas Tanaman Produktif Perkebunan Rakyat Menurut Kecamatan dan Jenis Tanaman di Kabupaten Sijunjung (Hektar), 2018  
*Productive Planted Areas of Crop Plantation by Subdistrict & Crops in Sijunjung Regency (Hectare), 2018*

Kecamatan Subdistrict	Karet Rubber	Kelapa Dalam Coconut	Kelapa Sawit Palm Oil	Kopi Coffee	Kulit Manis Cassiavera	Kakao Cacao	
(1)	(2)	(3)	(4)	(5)	(6)	(7)	
1. Kamang Baru	9 254	241	7 359	36	-	289	
2. Tanjung Gadang	2 558	166	41	50	-	135	
3. Sijunjung	2 902	398	109	69	50	125	
4. Lubuk Tarok	1 348	151	269	15	14	62	
5. IV Nagari	2 023	144	109	-	-	90	
6. Kupitan	2 668	118	40	32	-	180	
7. Koto VII	5 060	123	113	3	1	45	
8. Sumpur Kudus	2 675	164	4	61	63	108	
Sijunjung	2018	28 488	1 505	8 044	266	128	1 034
	2017	28 493	1 504	7 949	266	128	1 261
	2016	28 204	1 496	6 868	147	116	1 263
	2015	27 331	1 454	6 582	151	99	638
	2014	27 341	1 377	6 543	249	98	574

Sumber : Dinas Pertanian Kabupaten Sijunjung  
 Source : Agriculture Department of Sijunjung Regency

5.4 PETERNAKAN/LIVESTOCK

**Tabel** 5.4.1 Populasi Ternak Menurut Kecamatan dan Jenis Ternak di Kabupaten Sijunjung (Ekor), 2018  
*Table* *Livestock Population by Subdistrict and Kind of Livestock in Sijunjung Regency (Head), 2018*

Kecamatan <i>Subdistrict</i>	Sapi Perah <i>Dairy Cattle</i>	Sapi Potong <i>Beef Cattle</i>	Kerbau <i>Buffalo</i>	Kuda <i>Horse</i>	Kambing <i>Goat</i>	Domba <i>Sheep</i>	Babi <i>Pig</i>
(1)	(2)	(3)	(4)	(5)	(6)	(7)	(8)
1. Kamang Baru	-	1 621	2 037	-	1 560	-	-
2. Tanjung Gadang	-	941	996	-	1 021	263	-
3. Sijunjung	-	3 963	4 244	-	3 059	728	-
4. Lubuk Tarok	-	962	837	-	1 323	603	-
5. IV Nagari	-	1 273	1 294	-	1 603	-	-
6. Kupitan	-	1 923	454	-	221	-	-
7. Koto VII	-	4 389	3 787	-	2 820	386	-
8. Sumpur Kudus	-	1 685	974	-	1 332	20	-
Sijunjung	2018	- 16 757	14 623	-	12 939	2 000	-
	2017	- 16 961	14 813	-	13 847	1 870	-
	2016	- 18 033	15 307	-	11 639	1 907	-

Sumber : Dinas Pertanian Kabupaten Sijunjung  
Source : Agriculture Department of Sijunjung Regency

**Tabel 5.4.2** Jumlah Pemotongan Ternak Menurut Kecamatan dan Jenis Ternak di Kabupaten Sijunjung (Ekor), 2018  
*Number of Registered Slaughtered Cattle by Subdistrict and Kind in Sijunjung Regency (head), 2018*

Kecamatan Subdistrict	Sapi Potong Beef Cattle	Kerbau Buffalo	Kuda Horse	Kambing Goat	Domba Sheep	Babi Pig	
(1)	(2)	(3)	(4)	(5)	(6)	(7)	
1. Kamang Baru	253	96	-	72	4	-	
2. Tanjung Gadang	78	43	-	8	-	-	
3. Sijunjung	473	152	-	68	-	-	
4. Lubuk Tarok	147	66	-	130	51	-	
5. IV Nagari	118	19	-	35	-	-	
6. Kupitan	357	140	-	3	-	-	
7. Koto VII	190	12	-	113	11	-	
8. Sumpur Kudus	178	52	-	222	-	-	
Sijunjung	2018	1 794	580	-	651	66	-
	2017	1 420	211	-	632	48	-
	2016	1 426	241	-	870	85	-

Sumber : Dinas Pertanian Kabupaten Sijunjung  
 Source : Agriculture Department of Sijunjung Regency



**Tabel** 5.4.3 Produksi Daging Menurut Kecamatan dan Jenis Ternak di Kabupaten Sijunjung (Kg), 2018  
**Table** *Production of Meat by Subdistrict and Kind in Sijunjung Regency (Kg), 2018*

Kecamatan Subdistrict	Sapi Potong Cattle	Kerbau Buffallo	Kuda Horse	Kambing Goat	Domba Ship	B a b i P i g	
(1)	(2)	(3)	(4)	(5)	(6)	(7)	
1. Kamang Baru	46 090	20 824	-	3 600	250	-	
2. Tanjung Gadang	14 210	9 328	-	400	-	-	
3. Sijunjung	86 169	32 972	-	3 400	-	-	
4. Lubuk Tarok	26 780	14 317	-	6 500	3 188	-	
5. IV Nagari	21 497	4 121	-	1 750	-	-	
6. Kupitan	65 036	30 369	-	150	-	-	
7. Koto VII	34 613	2 603	-	5 650	688	-	
8. Sumpur Kudus	32 427	11 280	-	11 100	-	-	
Sijunjung	2018	326 822	125 814	-	32 550	4 126	-
	2017	507 580	66 281	-	57 389	-	-
	2016	509 725	75 705	-	79 000	-	-

Sumber : Dinas Pertanian Kabupaten Sijunjung  
 Source : Agriculture Department of Sijunjung Regency

**Tabel** 5.4.4 Populasi Unggas Menurut Kecamatan dan Jenis Unggas di Kabupaten Sijunjung (Ekor), 2018  
*Poultry Population by Subdistrict and Kind of Poultry in Sijunjung Regency (Head), 2018*

Kecamatan Subdistrict	Ayam Buras Village Hen	Ayam Ras Pedaging Broiler	Ayam Ras Petelur Layer	Itik/Itik Manila Duck/Muscovy Duck	
(1)	(2)	(3)	(4)	(5)	
1. Kamang Baru	9 981	516 000	-	1 342	
2. Tanjung Gadang	27 314	-	-	2 788	
3. Sijunjung	27 679	85 300	-	2 991	
4. Lubuk Tarok	22 250	222 000	-	2 190	
5. IV Nagari	17 310	342 000	19 034	1 920	
6. Kupitan	2 205	-	-	415	
7. Koto VII	13 070	408 000	14 400	7 440	
8. Sumpur Kudus	14 376	25 000	51 000	2 384	
Sijunjung	2018	134 185	1 598 300	84 432	21 470
	2017	197 668	1 000 000	63 445	23 895
	2016	280 524	995 660	54 000	25 254

Sumber : Dinas Pertanian Kabupaten Sijunjung  
 Source : Agriculture Department of Sijunjung Regency

**Tabel 5.4.5** Jumlah Pemotongan Unggas Menurut Kecamatan dan Jenis Unggas di Kabupaten Sijunjung (Ekor), 2018  
*Number of Register Slaughtered Poultry by Subdistrict and Kind of Poultry in Sijunjung Regency (Head), 2018*

Kecamatan Subdistrict	Ayam Buras Village Hen	Ayam Ras Pedaging Broiller	Ayam Ras Petelur Layer	Itik/Itik Manila Duck/Muscovy Duck	
(1)	(2)	(3)	(4)	(5)	
1. Kamang Baru	13 973	515 845	-	805	
2. Tanjung Gadang	38 240	-	-	1 673	
3. Sijunjung	38 751	85 274	-	1 795	
4. Lubuk Tarok	31 150	221 933	-	1 314	
5. IV Nagari	24 234	341 897	11 420	1 152	
6. Kupitan	3 087	-	-	249	
7. Koto VII	18 298	407 878	8 640	4 464	
8. Sumpur Kudus	20 126	24 993	30 600	1 430	
Sijunjung	2018	187 859	1 597 820	50 660	12 882
	2017	276 735	11 304 531	38 067	566 118

Sumber : Dinas Pertanian Kabupaten Sijunjung  
 Source : Agriculture Department of Sijunjung Regency

**Tabel 5.4.6** Produksi Daging Unggas Menurut Kecamatan dan Jenis Unggas di Kabupaten Sijunjung (Kg), 2018  
*Production of Poultry by Subdistrict and Kind in Sijunjung Regency (Kg), 2018*

Kecamatan <i>Subdistrict</i>	Ayam Buras <i>Village Hen</i>	Ayam Ras Pedaging <i>Broiller</i>	Ayam Ras Petelur <i>Layer</i>	Itik/Itik Manila <i>Duck/Muscovy Duck</i>	
(1)	(2)	(3)	(4)	(5)	
1. Kamang Baru	10 705	2 554 200	-	554	
2. Tanjung Gadang	29 294	-	-	1 150	
3. Sijunjung	29 686	422 235	-	1 234	
4. Lubuk Tarok	23 863	1 098 900	-	903	
5. IV Nagari	18 565	1 692 900	7 852	792	
6. Kupitan	2 365	-	-	171	
7. Koto VII	14 018	2 019 600	5 940	3 069	
8. Sumpur Kudus	15 418	123 750	21 038	983	
Sijunjung	2018	143 914	7 911 585	34 830	8 856
	2017	242 188	1 087 684	46 306	14 051

Sumber : Dinas Pertanian Kabupaten Sijunjung  
 Source : Agriculture Department of Sijunjung Regency

**Tabel** 5.4.7 Produksi Telur Unggas Menurut Kecamatan dan Jenis Unggas di Kabupaten Sijunjung (Kg), 2018  
*Table* Production of Poultry's Egg by Subdistrict and Kind in Sijunjung Regency (Kg), 2018

Kecamatan <i>Subdistrict</i>	Ayam Buras <i>Village Hen</i>	Ayam Ras Petelur <i>Layer</i>	Itik <i>Duck</i>	
(1)	(2)	(3)	(4)	
1. Kamang Baru	4 192	-	6 120	
2. Tanjung Gadang	11 472	-	12 713	
3. Sijunjung	11 625	-	13 639	
4. Lubuk Tarok	9 345	-	9 986	
5. IV Nagari	7 270	121 056	8 755	
6. Kupitan	926	-	1 892	
7. Koto VII	5 489	91 584	33 926	
8. Sumpur Kudus	6 038	324 360	10 871	
Sijunjung	2018	56 357	537 000	97 902
	2017	62 304	403 510	403 510
	2016	88 420	343 440	115 158

Sumber : Dinas Pertanian Kabupaten Sijunjung  
 Source : Agriculture Department of Sijunjung Regency

**Tabel 5.4.8** Produksi Susu Sapi dan Susu Kerbau Menurut Kecamatan (Liter) di Kabupaten Sijunjung, 2018  
*Table* Production of Cow Milk and Buffalo Milk by Subdistrict and Kind (Litre) in Sijunjung Regency, 2018

Kecamatan Subdistrict	Susu Sapi Cow Milk	Susu Kerbau Buffalo Milk
(1)	(2)	(3)
1. Kamang Baru	-	11 867
2. Tanjung Gadang	-	5 267
3. Sijunjung	-	19 860
4. Lubuk Tarok	-	2 973
5. IV Nagari	-	5 833
6. Kupitan	-	2 513
7. Koto VII	-	16 967
8. Sumpur Kudus	-	5 500
Sijunjung	2018	70 780
	2017	71 237
	2016	76 613

Sumber : Dinas Pertanian Kabupaten Sijunjung  
 Source : Agriculture Department of Sijunjung Regency

**5.5 PERIKANAN/FISHERY**

**Tabel 5.5.1** Jumlah Rumah Tangga Perikanan Tangkap Menurut Kecamatan dan Subsektor di Kabupaten Sijunjung, 2017 dan 2018  
*Number of Fish Capture Households by Subdistrict and Subsector in Sijunjung Regency, 2017 and 2018*

Kecamatan Subdistrict	Perikanan Laut Marine Fisheries		Perairan Umum Inland Water		Jumlah Total	
	2017	2018	2017	2018	2017	2018
(1)	(2)	(3)	(4)	(5)	(6)	(7)
1. Kamang Baru	-	-	160	176	160	176
2. Tanjung Gadang	-	-	123	135	123	135
3. Sijunjung	-	-	131	144	131	144
4. Lubuk Tarok	-	-	90	99	90	99
5. IV Nagari	-	-	130	143	130	143
6. Kupitan	-	-	90	103	94	103
7. Koto VII	-	-	164	180	164	180
8. Sumpur Kudus	-	-	175	192	175	192
<b>Sijunjung</b>	-	-	<b>1 067</b>	<b>1 172</b>	<b>1 067</b>	<b>1 172</b>

Sumber : Dinas Pangan dan Perikanan Kabupaten Sijunjung  
Source: Food and Fishery Extention Service of Sijunjung Regency

**Tabel 5.5.2** Produksi Perikanan Tangkap Menurut Kecamatan dan Subsektor di Kabupaten Sijunjung (Ton), 2017 dan 2018  
*Production of Fish Capture by Subdistrict and Subsector in Sijunjung Regency (Ton), 2017 and 2018*

Kecamatan Subdistrict	Perikanan Laut Marine Fisheries		Perairan Umum Inland Water		Jumlah Total	
	2017	2018	2017	2018	2017	2018
(1)	(2)	(3)	(4)	(5)	(6)	(7)
1. Kamang Baru	-	-	49,06	99,62	49,06	99,62
2. Tanjung Gadang	-	-	60,57	80,06	60,57	80,60
3. Sijunjung	-	-	103,58	68,97	103,58	68,97
4. Lubuk Tarok	-	-	91,44	49,56	91,44	49,56
5. IV Nagari	-	-	90,97	134,69	90,97	134,69
6. Kupitan	-	-	63,36	66,91	63,36	66,91
7. Koto VII	-	-	99,47	94,79	99,79	94,79
8. Sumpur Kudus	-	-	106,72	83,64	106,72	83,64
<b>Sijunjung</b>	-	-	<b>665,17</b>	<b>678,24</b>	<b>665,17</b>	<b>678,24</b>

Sumber : Dinas Pangan dan Perikanan Kabupaten Sijunjung  
 Source: Food and Fishery Extension Service of Sijunjung Regency



**Table 5.5.3** Jumlah Rumah Tangga Perikanan Budidaya Menurut Kecamatan dan Jenis Budidaya di Kabupaten Sijunjung, 2018  
*Number of Aquaculture Households by Subdistrict and Type of Aquaculture in Sijunjung Regency, 2018*

Kecamatan Subdistrict	Budidaya Laut Marine Culture	Tambak Brackish Water Pond	Kolam Fresh Water Pond	Keramba Cage	Jaring Apung Floating Cage Net	Sawah Paddy Field	Jumlah Total
(1)	(2)	(3)	(4)	(5)	(6)	(7)	(8)
1. Kamang Baru	-	-	1 638	-	1	-	1 639
2. Tanjung Gadang	-	-	1 595	5	-	25	1 625
3. Sijunjung	-	-	192	5	2	30	1 938
4. Lubuk Tarok	-	-	1 667	35	-	236	1 938
5. IV Nagari	-	-	193	-	-	33	226
6. Kupitan	-	-	194	-	-	23	217
7. Koto VII	-	-	223	-	2	39	264
8. Sumpur Kudus	-	-	1 980	7	7	485	2 479
Sijunjung	2018	-	7 682	52	12	871	10 326
	2017	-	7 122	52	12	850	8 036
	2016	-	6 476	45	14	849	7 384
	2015	-	6 376	600	122	1 492	8 590

Sumber : Dinas Pangan dan Perikanan Kabupaten Sijunjung  
Source: Food and Fishery Extension Service of Sijunjung Regency

**Tabel 5.5.4** Produksi Perikanan Budidaya Menurut Kecamatan dan Subsektor di Kabupaten Sijunjung (Ton), 2018  
*Production of Fish Capture by Subdistrict and Subsector in Sijunjung Regency (Ton), 2018*

Kecamatan Subdistrict	Budidaya <i>Laut</i> <i>Marine</i> <i>Culture</i>	Tambak <i>Brackish</i> <i>Water</i> <i>Pond</i>	Kolam <i>Fresh</i> <i>Water</i> <i>Pond</i>	Keramba <i>Cage</i>	Jaring Apung <i>Floating</i> <i>Cage Net</i>	Sawah <i>Paddy</i> <i>Field</i>	Jumlah <i>Total</i>
(1)	(2)	(3)	(4)	(5)	(6)	(7)	(8)
1. Kamang Baru	-	-	2 093,40	-	221,33	-	2 314,74
2. Tanjung Gadang	-	-	913,35	5,39	-	281,87	1 200,61
3. Sijunjung	-	-	973,66	3,35	24,27	460,70	1 461,98
4. Lubuk Tarok	-	-	1 463,66	15,35	-	292,16	1 771,17
5. IV Nagari	-	-	96,16	-	-	-	96,19
6. Kupitan	-	-	381,11	-	-	-	381,11
7. Koto VII	-	-	403,80	-	14,72	-	418,52
8. Sumpur Kudus	-	-	3 003,54	7,55	127,12	414,47	3 552,68
Sijunjung	2018	-	9 328,68	31,64	387,44	1 449,20	11 196,96
	2017	-	8 912,42	30,50	368,99	1 380,17	10 692,08
	2016	-	8 577,87	28,70	235,12	1 314,31	10 156,00
	2015	-	7 490,40	233,80	398,00	398,00	13 379,06

Sumber : Dinas Pangan dan Perikanan Kabupaten Sijunjung  
 Source : Food and Fishery Extension Service of Sijunjung Regency

**Tabel** 5.5.5 Jumlah Alat Penangkap Ikan Menurut Kecamatan di Kabupaten Sijunjung, 2018  
**Table** Number of Fish Catch Equipment by Subdistrict in Sijunjung Regency, 2018

Kecamatan Subdistrict	Lukah Lukah	Sosok Sosok	Panah Arrow	Tikalalah/Jala Tebal	Pancing Pen	Jumlah Total	
(1)	(2)	(3)	(4)	(5)	(6)	(7)	
1. Kamang Baru	19	-	35	215	354	623	
2. Tanjung Gadang	17	-	19	116	238	390	
3. Sijunjung	135	-	25	195	566	921	
4. Lubuk Tarok	32	-	27	32	256	347	
5. IV Nagari	17	-	15	97	354	483	
6. Kupitan	11	-	11	115	353	490	
7. Koto VII	12	-	13	121	535	681	
8. Sumpur Kudus	33	-	21	115	453	622	
Sijunjung	2018	276	-	166	1 006	3 109	4 557
	2017	277	-	160	1 021	3 073	4 531
	2016	452	-	194	1 394	2 929	4 969

Sumber : Dinas Pangan dan Perikanan Kabupaten Sijunjung  
 Source: Food and Fishery Extension Service of Sijunjung Regency

## 5.6 KEHUTANAN/FORESTRY

**Tabel** 5.6.1 Luas Kawasan Hutan dan Perairan Menurut Kecamatan di Kabupaten Sijunjung (Hektar), 2018  
*Table Forest and Inland Water Area by Subdistrict in Sijunjung Regency (Hectare), 2018*

Kecamatan <i>Subdistrict</i>	Hutan Produksi <i>Production Forest</i>	Hutan Produksi Konversi <i>Convertible Produc- tion Forest</i>	Hutan Produksi Terbatas <i>Limited Production Forest</i>	
(1)	(2)	(3)	(4)	
1. Kamang Baru	1 274	8 848	9 856	
2. Tanjung Gadang	1 784	-	15	
3. Sijunjung	9 027	633	2 450	
4. Lubuk Tarok	2 041	-	-	
5. IV Nagari	1 142	-	2 196	
6. Kupitan	918	-	1 140	
7. Koto VII	2 245	-	-	
8. Sumpur Kudus	1 500	-	12 608	
Sijunjung	2018	19 931	9 481	28 265
	2017	19 953	9 561	28 260

Bersambung/*To Be Continued...*

Tabel 5.6.1 Lanjutan/*Continue*  
Table

Kecamatan <i>Subdistrict</i>	Hutan Lindung <i>Protection Forest</i>	Suaka Alam dan Pelestarian Alam <i>Sanctuary Reserve and Nature Conservation Area</i>	Jumlah <i>Total</i>
(1)	(5)	(6)	(7)
1. Kamang Baru	8 150	14 556	42 684
2. Tanjung Gadang	6 921	25 291	34 010
3. Sijunjung	25 715	1 282	39 106
4. Lubuk Tarok	5 128	-	7 169
5. IV Nagari	594	-	3 932
6. Kupitan	-	-	2 058
7. Koto VII	369	-	2 614
8. Sumpur Kudus	31 714	615	46 436
Sijunjung	2018	41 744	178 009
	2017	40 271	175 943,00

Sumber : UPTD KPHL Sijunjung  
Source : UPTD KPHL Sijunjung

## 5.7 ALAT PERTANIAN/AGRICULTURE TOOLS

**Tabel** 5.7.1 Jumlah Alat Mesin Pertanian (Alsintan) Menurut Kecamatan di Kabupaten Sijunjung, 2018  
**Table** Number of Agriculture Machine by Subdistrict in Sijunjung Regency, 2018

Kecamatan Subdistrict	Traktor Tangan Hand Tractor	RMU RMU	Mesin Perontok Gabah Tresher	Semprotan Tangan Hand Sprayer	
(1)	(2)	(3)	(4)	(5)	
1. Kamang Baru	117	27	123	960	
2. Tanjung Gadang	194	50	145	430	
3. Sijunjung	185	25	60	325	
4. Lubuk Tarok	113	41	108	416	
5. IV Nagari	86	14	34	415	
6. Kupitan	285	23	49	249	
7. Koto VII	474	21	25	972	
8. Sumpur Kudus	345	55	210	34	
Sijunjung	2018	1 799	256	754	3 801
	2017	1 766	256	751	3 794
	2016	1 322	216	741	2 856
	2015	1 343	276	827	3 327
	2014	1 195	279	793	3 307

Bersambung/To Be Continued...

**Table 5.7.1** Lanjutan/*Continue*  
*Table*

Kecamatan <i>Subdistrict</i>	Emposan Tikus <i>Fumigator Mouse</i>	Mesin Pompa Air <i>Water Pump Machine</i>	Sabit Bergerigi <i>Jagged Sickle</i>	Tong Perontok Gabah <i>Husk Treshers</i>	
(1)	(6)	(7)	(8)	(9)	
1. Kamang Baru	5	23	170	52	
2. Tanjung Gadang	-	51	2 700	137	
3. Sijunjung	5	62	300	102	
4. Lubuk Tarok	124	31	901	220	
5. IV Nagari	-	57	4	432	
6. Kupitan	15	55	-	67	
7. Koto VII	-	74	380	45	
8. Sumpur Kudus	-	44	350	76	
Sijunjung	2018	149	397	4 805	1 131
	2017	134	393	4 446	1 131
	2016	134	248	1 532	1 131
	2015	134	240	1 689	1 131
	2014	134	188	1 821	1 129

Sumber : Dinas Pertanian Kabupaten Sijunjung  
Source : *Agriculture Department of Sijunjung Regency*

# ENERGI DAN INDUSTRI ENERGY AND INDUSTRY

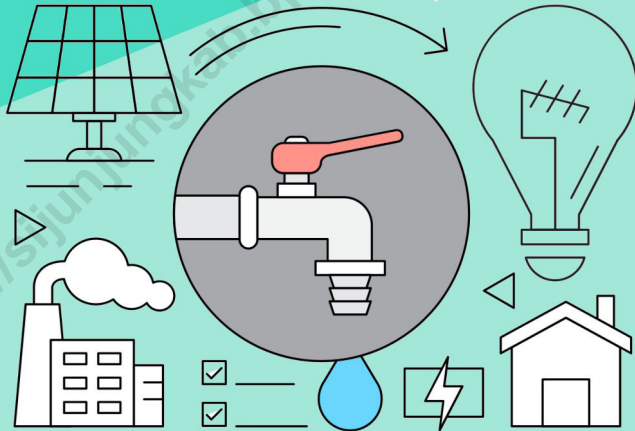
TAHUN 2018

JUMLAH PELANGGAN LISTRIK DI  
KABUPATEN SIJUNJUNG

**43.514 PELANGGAN**

JUMLAH PELANGGAN AIR DI  
KABUPATEN SIJUNJUNG

**43.514 PELANGGAN**



JUMLAH INDUSTRI KECIL

DAN MIKRO **1.204 UNIT**

SEBANYAK **656 UNIT** ADALAH  
INDUSTRI MAKANAN DAN MINUMAN





## PENJELASAN TEKNIS

1. Pengumpulan data industri besar dan sedang dilakukan melalui Survei Industri Besar dan Sedang yang dilaksanakan setiap tahun secara lengkap (sensus) sejak tahun 1975. Survei Industri Besar dan Sedang mencakup semua perusahaan industri yang mempunyai tenaga kerja 20 orang atau lebih dengan menggunakan kuesioner II A.
2. Klasifikasi industri yang digunakan dalam survei ini berdasar kepada Klasifikasi Baku Lapangan Usaha Indonesia (KBLI) , KBLI adalah klasifikasi lapangan usaha yang berdasar kepada *International Standard Industrial Classification of All Economic Activities (ISIC) revisi 4* yang telah disesuaikan dengan kondisi Indonesia.
3. Industri manufaktur adalah suatu kegiatan ekonomi yang melakukan kegiatan mengubah suatu barang dasar secara mekanis, kimia, atau dengan tangan sehingga menjadi barang jadi/setengah jadi, dan atau barang yang kurang nilainya menjadi barang yang lebih tinggi nilainya, dan sifatnya lebih dekat kepada pemakai akhir. Termasuk dalam kegiatan ini adalah jasa industri dan pekerjaan perakitan.
4. Jasa industri adalah kegiatan industri yang melayani keperluan pihak lain. Pada kegiatan ini bahan baku disediakan oleh pihak lain sedangkan pihak pengolah hanya melakukan pengolahannya dengan mendapat imbalan sebagai balas jasa (upah maklon).

## TECHNICAL NOTES

1. *Data collection of large and medium scale manufacturing is conducted through The Large and Medium Manufacturing Establishment Survey that has been done annually for all industries (census) since 1975. Large and Medium Manufacturing Establishment Survey covers all manufactures/industries with 20 workers or more by questionnaire II A.*
2. *The industrial classification adopted in this survey refers to the Klasifikasi Baku Lapangan Usaha Indonesia (KBLI) , KBLI is classification of economic activities based on the International Standard Industrial Classification of All Economic Activities (ISIC rev 4) that has been modified according to the local condition in Indonesia.*
3. *Manufacturing industry is defined as an economic activity processing basic goods mechanically, chemicals or manually into final or intermediate goods. It is also defined as processing of lower value goods into higher value goods as final or intermediate products. The activities also include services for manufacturing and assembling.*
4. *Services for manufacturing is defined as a manufacturing activity which serving other manufacturing establishments. In this case, raw materials are supplied by others while the workers are paid as a compensation for processing raw materials.*

5. Perusahaan atau usaha industri adalah suatu unit (kesatuan) usaha yang melakukan kegiatan ekonomi, bertujuan menghasilkan barang atau jasa, terletak pada suatu bangunan atau lokasi tertentu, dan mempunyai catatan administrasi tersendiri mengenai produksi dan struktur biaya serta ada seorang atau lebih yang bertanggung jawab atas usaha tersebut.
  6. Industri manufaktur dikelompokkan ke dalam 4 golongan berdasarkan banyaknya pekerja, yaitu: industri besar (100 orang pekerja atau lebih), industri sedang/menengah (20–99 orang pekerja), industri kecil (5–19 orang pekerja), dan industri mikro (1–4 orang pekerja).
  7. Pelanggan adalah individu atau kelompok, baik rumah tangga, perusahaan atau institusi non profit yang membeli air bersih dari perusahaan air bersih.
  8. Air disalurkan adalah volume air bersih dari perusahaan air bersih.
5. *A manufacturing establishment is defined as a production unit engaged in economic activity, producing goods or services, located in a building or in a certain location, keeping a business record concerning the production and cost structure, and having a person or more that are responsible to those activities.*
  6. *Manufacturing industries are categorized into four groups, based on the number of employees: large scale manufacturing (100 employees or more), medium scale manufacturing (20–99 employees), small scale manufacturing (5–19 employees), and micro industry (1–4 employees),*
  7. *Customers are individuals or groups, whether household, company or non-profit institutions that buy water supply from water supply establishment.*
  8. *Distributed water is the volume of water supply from water supply establishment.*

## ULASAN

## DESCRIPTION

Jumlah pelanggan listrik PLN Ranting Sijunjung pada tahun 2018 adalah sebanyak 36.294 pelanggan dan PLN Ranting Sawahlunto yang mencakup 2 kecamatan yaitu IV Nagari dan Kupitan sebanyak 7.220 pelanggan. Sementara jumlah pelanggan air pada tahun 2018 sebanyak 10.637 pelanggan, didominasi oleh pelanggan rumah tangga sekitar 96 persen.

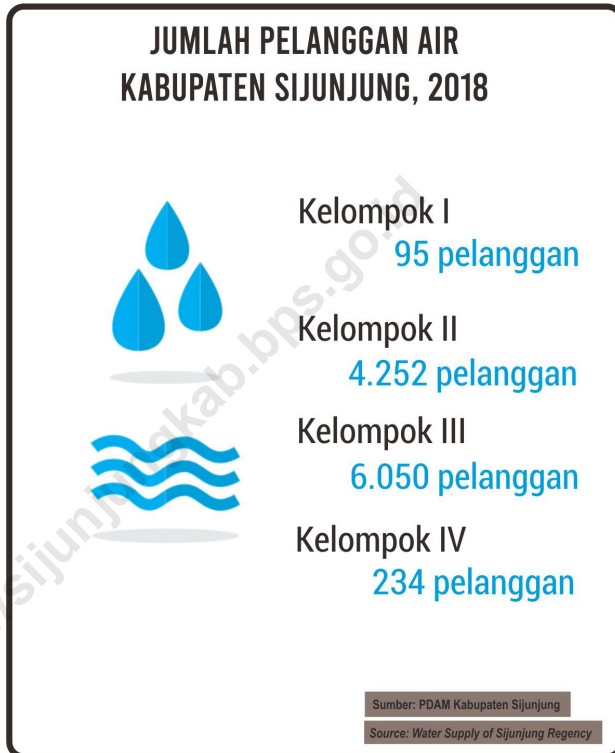
*The number of PLN electricity customers in Sijunjung Branch in 2018 was 36.294 customers and in Sawahlunto Branch that covers 2 subdistrict in Sijunjung which is IV Nagari and Kupitan as many as 7.220 customers. While the number of water customers in 2018 was 10.637 customers, dominated by household customers about 96 percent.*

Berdasarkan data dari Dinas Perdagangan, Perindustrian, Koperasi Usaha Kecil dan Menengah, jumlah industri kecil dan mikro di Kabupaten Sijunjung paling banyak bergerak di sub-sektor industri makanan dan minuman, yaitu sebanyak 656 industri. Lebih dari separuhnya berada di Kecamatan Koto VII, yaitu mencapai 57,93 persen. Industri lainnya yang juga cukup banyak adalah industri dari kayu sebanyak 267 industri, dimana paling banyak berada di Kecamatan Kamang Baru.

*Based on data from the Department of Trade, Industry, Small and Medium Enterprises Cooperatives, the number of small and micro industries in Sijunjung Regency are most active in the food and beverage industry sub-sector, which is as many as 656 industries. More than half were in Koto VII Subdistrict, which reached 57,93 percent. Other industries which are also quite a lot are 267 industries from wood, where most are in Kamang Baru District.*



**Gambar** 16 Jumlah Pelanggan Air Menurut Jenis Pelanggan di Kabupaten Sijunjung, 2018  
**Picture** Number of Water Costumers by Type of Customers in Sijunjung Regency, 2018





## 6.1 ENERGI/ENERGY

**Tabel** 6.1.1 Daya Terpasang, Produksi, dan Distribusi Listrik PT. PLN (Persero) pada Cabang/Ranting PLN di Kabupaten Sijunjung, 2012-2018  
**Table** *Installed Power, Production, and Distribution Electricity of State Electric Company at Branch Level in Sijunjung Regency, 2012-2018*

Tahun Year	Daya Terpasang Installed Power (KW)	Produksi Listrik Production (KWh)	Listrik Terjual Electricity Sold (KWh)	Dipakai Sendiri Own Usage (KWh)	Susut/Hilang Shrunked (KWh)
(1)	(2)	(3)	(4)	(5)	(6)
2012	25 090 150	41 114 569	38 098 615	21 277	2 994 677
2013	28 767 800	44 052 201	39 484 772	74 804	4 567 429
2014	29 981 450	48 072 185	44 124 570	48 430	3 947 619
2015	31 899 600	49 559 072	45 373 645	42 471	4 185 428
2016	35 021 200	52 615 712	54 995 866	26 308	5 593 536
2017	37 190 600	55 530 644	48 306 612	26 765	5 197 266
2018	39 387 400	55 362 023	50 405 599	13 081	4 943 343

Sumber : P.T. PLN (Persero) Ranting Sijunjung  
 Source : National Electricity of Sijunjung Regency



**Table 6.1.2** Jumlah Pelanggan Listrik Menurut Kecamatan di Kabupaten Sijunjung, 2014-2018  
*Number of Registered Electricity Costumers by Subdistrict in Sijunjung Regency, 2014-2018*

Kecamatan Subdistrict	2014	2015	2016	2017	2018
(1)	(2)	(3)	(4)	(5)	(6)
1. Kamang Baru	1 808	1 930	2 004	2 284	2 400
2. Tanjung Gadang	3 439	3 671	3 823	5 189	5 452
3. Sijunjung	10 155	10 841	11 429	11 617	12 206
4. Lubuk Tarok	2 879	3 073	3 156	3 200	3 362
5. IV Nagari	n.a	n.a	941	n.a	3 655
6. Kupitan	n.a	n.a	3 436	n.a	3 565
7. Koto VII	6 649	7 098	7 361	7 453	7 987
8. Sumpur Kudus	4 174	4 456	4 571	4 652	4 887
<b>Sijunjung</b>			<b>36 721</b>		<b>43 514</b>

Sumber : P.T. PLN (Persero) Ranting Sijunjung dan Ranting Sawahlunto  
 Source : National Electricity of Sijunjung Regency and Sawahlunto City

**Tabel** 6.1.3 Jumlah Pelanggan dan Air yang Disalurkan Menurut Jenis Pelanggan di Kabupaten Sijunjung, 2018  
*Number of Costumers and Distributed Clean Water by Type of Customers in Sijunjung Regency, 2018*

	Pelanggan Customers	Pelanggan Customers	Air Disalurkan Distributed Water (m3)
	(1)	(2)	(3)
1. Kelompok I Umum		6	2 280
2. Kelompok I Khusus		89	34 960
3. Kelompok II A		3	2 804
4. Kelompok II B Rumah Tangga		4 249	675 410
5. Kelompok III A Rumah Tangga		5 964	1 206 197
6. Kelompok III B Instansi Pemerintah		86	77 272
7. Kelompok IV A Usaha Kecil		224	53 874
8. Kelompok IV B Usaha Besar		10	9 624
Sijunjung	2018	10 631	2 052 797
	2017	9 815	1 815 740
	2016	8 915	1 578 642
	2015	8 253	1 951 065

Sumber: PDAM Kabupaten Sijunjung  
 Source: Water Supply of Sijunjung Regency

6.2 INDUSTRI/INDUSTRY

**Tabel** 6.2.1 Jumlah Perusahaan dan Tenaga Kerja Menurut Klasifikasi Industri di Kabupaten Sijunjung, 2018  
*Table* Number of Establishments and Employees by Industrial Classification in Sijunjung Regency, 2018

Klasifikasi Industri <i>Industrial Classification</i>	Perusahaan <i>Establishments</i>	Tenaga Kerja <i>Employee</i>
(1)	(2)	(3)
1. Makanan dan Minuman/ <i>Food and Beverage</i>	13	-
2. Tembakau/ <i>Tobacco</i>	-	-
3. Tekstil/ <i>Textile</i>	6	-
4. Pakaian Jadi/ <i>Confection</i>	-	-
5. Kulit, Barang dari Kulit, dan Alas Kaki/ <i>Leather, Leather Goods and Footwear</i>	-	-
6. Kayu (tidak termasuk furnitur) dan Sejenisnya/ <i>Wood (not including furniture) and the like</i>	-	-
7. Kertas dan Sejenisnya/ <i>Paper and the like</i>	-	-
8. Penerbitan dan Media Rekaman/ <i>Publishing and Recording Media</i>	-	-
9. Barang dari Logam, kecuali Mesin dan Peralatannya/ <i>Metal Goods, except for the Machinery and Equipment</i>	-	-
10. Furnitur dan Pengolahan Lainnya/ <i>Furniture and Other Processing</i>	-	-
11. Daur Ulang/ <i>Recycle</i>	-	-
12. Barang Galian Bukan Logam/ <i>Non-Metallic Excavation Items</i>	-	-
13. Logam Dasar/ <i>Base Metal</i>	4	-
14. Gypsum/ <i>Gypsum</i>	-	-
Jumlah/ <i>Total</i>	2018	-
	2017	183
	2016	300

Sumber: Dinas Penanaman Modal dan Pelayanan Terpadu Satu Pintu Kabupaten Sijunjung  
Source : Capital Investment and One Stop Service Ofive of Sijunjung Regency

**Tabel 6.2.2** Banyaknya Unit Usaha, Investasi, dan Tenaga Kerja Industri Kecil Tercatat Menurut Cabang Industri di Kabupaten Sijunjung, 2018  
*Number of Bussiness Unit, Investment and Men Power of Small Industrial Recorded by Industry in Sijunjung Regency, 2018*

No.	Cabang Industri <i>Industrial Origin</i>	Perusahaan <i>Establishments</i>	Investasi <i>Investment (000 Rupiah)</i>	Tenaga Kerja <i>(orang) Men Power (person)</i>
(1)	(2)	(3)	(4)	(5)
1	Industri Hasil Pertanian dan Kehutanan	6	445 000 000	-
2	Industri Logam, Mesin, dan Kimia	-	-	-
3	Industri Aneka	-	-	-
<hr/>				
Jumlah/ <i>Total</i>	2018	6	445 000 000	-
	2017	35	2 394 000	203
	2016	58	8 945 000	300

Sumber: Dinas Penanaman Modal dan Pelayanan Terpadu Satu Pintu Kabupaten Sijunjung  
 Source : *Capital Investment and One Stop Service Ofive of Sijunjung Regency*

**Tabel** 6.2.3 Banyaknya Industri Kecil dan Mikro Menurut Jenis Bahan Baku dan Kecamatan di Kabupaten Sijunjung, 2018  
*Number of Small and Micro Industries by Types of Raw Materials and Subdistrict in Sijunjung Regency, 2018*

Kecamatan <i>Subdistrict</i>	Industri dari Kulit <i>Leather Industry</i>	Industri dari Kayu <i>Wood Industry</i>	Industri Logam Mulia dan Bahan dari Logam <i>Precious Metals and Metal Materials Industry</i>	Industri Anyaman <i>Woven Industry</i>
(1)	(2)	(3)	(4)	(5)
1. Kamang Baru	-	113	11	3
2. Tanjung Gadang	-	24	-	2
3. Sijunjung	-	35	-	25
4. Lubuk Tarok	-	25	-	-
5. IV Nagari	-	7	-	19
6. Kupitan	-	10	8	24
7. Koto VII	1	35	-	-
8. Sumpur Kudus	-	18	-	34
Sijunjung	1	267	19	107

*Bersambung/ To Be Continued...*

Tabel 6.2.3 Lanjutan/*Continued*  
Table

Kecamatan <i>Subdistrict</i>	Industri Gerabah/ Keramik/Batu <i>Pottery/Ceramic/ Stone Industry</i>	Industri dari Kain/Tenun <i>Weaving In- dustry</i>	Industri Makanan dan Minuman <i>Food and Bever- age Industry</i>	Lainnya <i>Other</i>
(1)	(6)	(7)	(8)	(9)
1. Kamang Baru	1	5	19	16
2. Tanjung Gadang	7	1	64	5
3. Sijunjung	7	12	83	10
4. Lubuk Tarok	6	-	12	-
5. IV Nagari	2	-	20	-
6. Kupitan	13	7	69	-
7. Koto VII	18	19	380	7
8. Sumpur Kudus	4	12	9	2
Sijunjung	58	56	656	40

Sumber : Dinas Perdagangan, Perindustrian, Koperasi Usaha Kecil dan Menengah  
Source : Trade, Industry, Cooperatives Small and Medium Enterprises Office in Sijunjung Regency



# PARIWISATA TOURISM

BAB  
CHAPTER

# 7

## JUMLAH KUNJUNGAN WISATAWAN TAHUN 2018



## KABUPATEN SIJUNJUNG

domestik

14.686 orang

mancanegara

282 orang

---

## KABUPATEN SIJUNJUNG MEMILIKI

17 HOTEL ATAU  
AKOMODASI LAINNYA

30 RESTORAN







**PENJELASAN TEKNIS**

1. Wisatawan mancanegara (wisman) ialah setiap pengunjung yang mengunjungi suatu negara di luar tempat tinggalnya, didorong oleh satu atau beberapa keperluan tanpa bermaksud memperoleh penghasilan di tempat yang dikunjungi dan lamanya kunjungan tersebut tidak lebih dari satu tahun (12 bulan). Definisi ini mencakup 2 (dua) kategori wisatawan mancanegara, yaitu :
  - a. Wisatawan (turis) ialah setiap pengunjung seperti definisi di atas yang tinggal paling sedikit 24 jam, akan tetapi tidak lebih dari 1 (satu) tahun di tempat yang dikunjungi, dengan maksud antara lain : berlibur, rekreasi, olah raga, bisnis, menghadiri pertemuan, studi, dan kunjungan dengan alasan kesehatan.
  - b. *Excursionist* ialah setiap pengunjung seperti definisi di atas yang tinggal kurang dari 24 jam di tempat yang dikunjungi (termasuk "*Cruise passengers*"). *Cruise Passengers* ialah setiap pengunjung yang tiba di suatu negara di mana mereka tidak menginap di akomodasi yang tersedia di negara tersebut, misalnya dengan kapal laut.
2. Rata-rata lama tinggal wisatawan adalah rata-rata waktu tinggal wisatawan mancanegara di Indonesia untuk satu kali kunjungan.
3. Usaha penyediaan akomodasi adalah usaha yang menyediakan pelayanan penginapan yang dapat dilengkapi dengan pelayanan pariwisata lainnya. Usaha

**TECHNICAL NOTES**

1. *An International Visitor is any person visiting a country other than his usual place of residence for any reason other than for earning income in the country visited, and the length of stay is no more than one year (12 months). This definition covers two categories of foreign visitors, namely :*
  - a. *"Tourist" is any visitor staying for at least 24 hours, but no more than one year, in the country visited, with the intention of visiting, and for any of these purposes: Pleasure, recreation and sports, Business, visiting friends and relatives, missions, attending meetings, conferences, visit for health reasons and study.*
  - b. *"Excursionist" is any visitor staying less than 24 hours in the country visited including, "Cruise Passengers", i.e. visitors arriving in a country without staying in any accommodation available in the visited country.*
2. *Average length of stay is the average stay duration of foreign visitor in Indonesia for one trip.*
3. *The business of providing accommodation is a business that provides specialty services that can be equipped with other tourism services. It includes hotel, villa,*

penyediaan akomodasi dapat berupa hotel, vila, pondok wisata, bumi perkemahan, persinggahan karavan, dan akomodasi lainnya yang digunakan untuk tujuan pariwisata.

4. Hotel adalah penyediaan akomodasi secara harian berupa kamar-kamar di dalam satu bangunan yang dapat dilengkapi dengan jasa pelayanan makan dan minum, kegiatan hiburan dan atau fasilitas lainnya. Hotel terdiri dari hotel berbintang dan hotel non-bintang.
5. Hotel bintang adalah usaha penyediaan jasa pelayanan penginapan, makan minum serta jasa lainnya bagi umum dengan menggunakan sebagian atau seluruh bangunan. Usaha ini dikelola secara komersial serta memenuhi ketentuan persyaratan sebagai hotel bintang (termasuk berlian) yang ditetapkan dalam surat keputusan instansi yang membinanya. Misalnya hotel bintang lima, hotel bintang empat dan seterusnya.
6. Tingkat penghunian kamar hotel adalah persentase banyaknya malam kamar yang dihuni terhadap banyaknya malam kamar yang tersedia.
7. Rata-rata lamanya tamu menginap adalah banyaknya malam tempat tidur yang terpakai (malam tamu) dengan banyaknya tamu yang menginap di hotel atau akomodasi lainnya.

*cottage, camping, caravan stop, and other accommodation that are used for tourism purposes.*

4. *Hotel is a daily supply of accommodation rooms within a building which can be equipped with eating and drinking services, entertainment activities and/or other facilities. Hotel consists of a classified hotel and a non-classified hotel.*
5. *A star hotel is the business of providing an accommodation, eating and drinking as well as other services for the public by using a building or a part of a building. It is managed commercially and meets specified requirements as a star hotel (including diamonds) set forth in the decree of fostering agency. For example, five star hotel, four star hotel, and so on.*
6. *Room occupancy rate is the number of room-nights occupied divided by the number of room-nights available, multiplied by 100 percent.*
7. *Average length of stay is the number of bed-nights used (guest night) divided by the number of guests coming to spend the night at the accommodation.*

## ULASAN

## DESCRIPTION

Hotel merupakan salah satu fasilitas penting guna mendukung sektor pariwisata suatu daerah. Pada tahun 2018, jumlah hotel dan akomodasi yang ada di Kabupaten Sijunjung sebanyak 17 dengan jumlah kamar sebanyak 259 dan tempat tidur sebanyak 382. Selain hotel, fasilitas lain yang juga tidak kalah penting adalah ketersediaan restoran dan rumah makan. Di Kabupaten Sijunjung, terdapat 30 restoran dan rumah makan, dimana hampir separuhnya berada di Kecamatan Sijunjung.

Kabupaten Sijunjung mempunyai berbagai macam kesenian tradisional, diantaranya randai, talempong, pencak silat, tari rakyat, saluang rabab, dan reog. Diantara berbagai macam kesenian tradisional tersebut, talempong, randai, dan saluang rabab mempunyai organisasi kesenian tradisional paling banyak di Kabupaten Sijunjung.

Berbagai macam lokasi objek wisata terdapat di Kabupaten Sijunjung, baik wisata alam, wisata budaya, wisata religius, maupun wisata minat khusus yang tersebar di setiap kecamatan di Kabupaten Sijunjung. Lokasi objek wisata terbanyak terdapat di Kecamatan Sijunjung dan Kecamatan Sumpur Kudus.

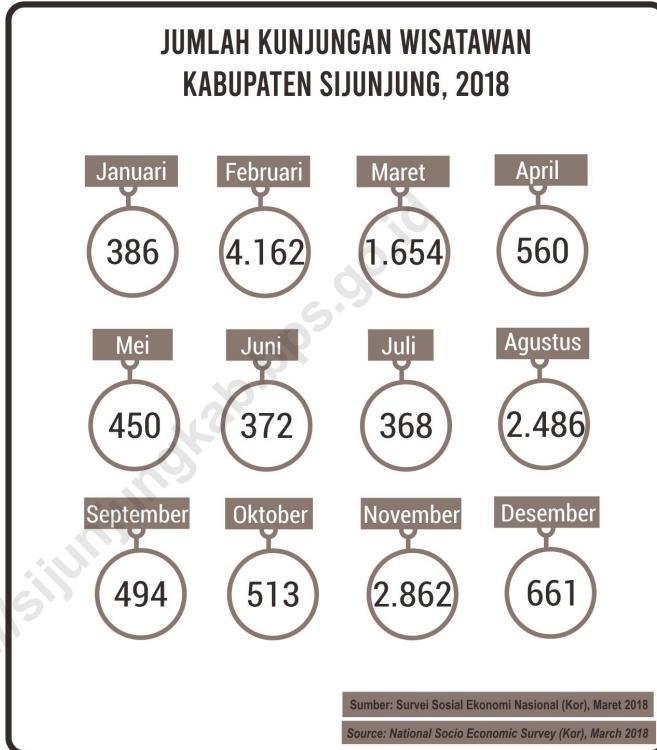
*Hotels and restaurants are one of the important facilities to support an area's tourism sector. In 2018, there were 17 hotels and accommodations in Sijunjung Regency with 259 rooms and 382 beds. In addition to hotels, other facilities that were equally important were the availability of restaurants and restaurants. In Sijunjung Regency, there are 30 restaurants, of which nearly half are in Sijunjung District.*

*Sijunjung Regency has a variety of traditional arts, including randai, talempong, pencak silat, folk dance, saluang rabab, and reog. Among the various types of traditional arts, talempong, randai, and saluang rabab have the most traditional arts organizations in Sijunjung Regency.*

*Various tourism object locations are in Sijunjung District, both natural tourism, cultural tourism, religious tourism, as well as special interest tours scattered in each district in Sijunjung Regency. The location of most tourism objects is in Sijunjung District and Sumpur Kudus District.*



**Gambar 17** Jumlah Kunjungan Wisatawan Domestik dan Mancanegara Menurut Bulan di Kabupaten Sijunjung, 2018  
*Picture* Number of Domestic and International Tourist Visits by Month in Sijunjung Regency, 2018





**Tabel 7.1** Jumlah Rumah Makan/Restoran Menurut Kecamatan di Kabupaten Sijunjung, 2015-2018  
*Number of Restaurant by Subdistrict in Sijunjung Regency, 2015-2018*

Bulan Month	2015	2016	2017	2018
(1)	(2)	(3)	(4)	(5)
1. Kamang Baru	7	7	11	7
2. Tanjung Gadang	4	4	-	-
3. Sijunjung	19	19	37	10
4. Lubuk Tarok	1	1	-	-
5. IV Nagari	5	5	16	4
6. Kupitan	5	5	-	2
7. Koto VII	6	6	-	4
8. Sumpur Kudus	-	-	14	3

Sumber :Dinas Pariwisata, Pemuda, dan Olahraga Kabupaten Sijunjung  
 Source : Tourism, Youth, and Sports Affair Office of Sijunjung Regency



**Tabel 7.2** Jumlah Hotel dan Akomodasi Lainnya Menurut Klasifikasi di Kabupaten Sijunjung, 2013-2018  
*Number of Hotel and Other Accomodations by Classification in Sijunjung Regency, 2013-2018*

Tahun Years	Hotel Hotels					Akomodasi Lainnya Other Acomodation
	Bintang 1 1 Star	Bintang 2 2 Star	Bintang 3 3 Star	Bintang 4 4 Star	Bintang 5 5 Star	
(1)	(2)	(3)	(2)	(3)	(3)	(4)
2013	-	1	-	-	-	-
2014	1	-	-	-	-	11
2015	1	-	-	-	-	12
2016	1	-	-	-	-	12
2017	-	-	-	-	-	17
2018	-	-	-	-	-	17

Sumber: Survei Perusahaan/Jasa Akomodasi  
 Source: Acomodation Services Establishment Survey

**Tabel 7.3** Hotel dan Akomodasi di Kabupaten Sijunjung, 2018  
**Table** *Hotel and Accommodation in Sijunjung Regency, 2018*

Nama <i>Name</i>	Alamat <i>Address</i>	Jumlah Kamar <i>Number of Rooms</i>	Jumlah Tempat Tidur <i>Number of Beds</i>
(1)	(2)	(3)	(4)
1. Bukit Gadang Hotel	Jalan M. Yamin	25	46
2. Wisma Deby	Jalan Lintas Sumatera Siaur	7	14
3. Hotel Nabila Transit	Parit Rantang	10	15
4. Pink Hotel	Jalan Lintas Sumatera Kiliran Jao	15	16
5. Simpang Riau Penginapan	Jalan Simpang 3 Kiliran, Teluk Kuantan	13	23
6. Hotel Wana Telabang Sakti	Telabang Sakti Jorong Simpang Kamang	16	16
7. Callista Hotel	Simpang Kiliran Jao, Muaro Takung	10	20
8. Anggrek Wisma	Jalan Sudirman No. 190	49	49
9. Jabbal Nur	Tanah Badantuang Jorong Ganting	14	22
10. JM Penginapan	Jalan Lintas Sumatera KM 49, Depan RSUD Tanah Badantuang	15	17
11. Keluarga Wisma	Jalan M. Yamin Muaro Sijunjung	23	36
12. Mentari Wisma	Jalan Pasar Inpres Muaro Sijunjung	17	34
13. Muaro Indah 2 Hotel	Jalan Pasar Inpres Jorong Subarang Ombak	13	26
14. Muaro Indah Penginapan	Jalan M. Yamin No. 32 Muaro Sijunjung	8	14
15. Palinggam Homestay	Simpang Air Angek Jorong Kampung Baru	10	20
16. Guest House Embun Pagi	Jalan Imam Bonjol Muaro Sijunjung	8	8
17. Wisma Bunda	Jalan Lintas Sumatera Muaro Bodi	6	6

Sumber: Survei Perusahaan/Jasa Akomodasi  
 Source: *Acomodation Services Establishment Survey*

**Tabel 7.4** Jumlah Kunjungan Wisatawan Domestik dan Mancanegara Menurut Bulan di Kabupaten Sijunjung, 2018  
*Number of Domestic and International Tourist Visits by Month in Sijunjung Regency, 2018*

Bulan/Month	Domestik Domestic	Mancanegara International	Jumlah Total
(1)	(2)	(3)	(4)
1. Januari/January	386	-	386
2. Februari/February	4 154	8	4 162
3. Maret/March	1 650	4	1 654
4. April/April	560	-	560
5. Mei/May	450	-	450
6. Juni/June	365	7	372
7. Juli/July	368	-	368
8. Agustus/August	2 477	9	2 486
9. September/September	486	8	494
10. Oktober/October	502	11	513
11. November/November	2 634	228	2 862
12. Desember/December	654	7	661

Sumber :Dinas Pariwisata, Pemuda, dan Olahraga Kabupaten Sijunjung  
 Source : Tourism, Youth, and Sports Affair Office of Sijunjung Regency

**Tabel 7.5** Jumlah Kunjungan Wisatawan Domestik Menurut Kecamatan di Kabupaten Sijunjung, 2014-2017  
*Number of Domestic Tourist Visits by Subdistrict in Sijunjung Regency, 2014-2017*

Kecamatan Subdistrict	2014	2015	2016	2017
(1)	(2)	(3)	(4)	(5)
1. Kamang Baru	725	725	2 852	3 441
2. Tanjung Gadang	250	250	320	338
3. Sijunjung	2 582	2 582	3 778	6 629
4. Lubuk Tarok	344	344	369	458
5. IV Nagari	132	132	157	173
6. Kupitan	315	315	340	351
7. Koto VII	525	525	530	527
8. Sumpur Kudus	1 090	1 090	515	549
<b>Sijunjung</b>	<b>5 966</b>	<b>5 966</b>	<b>8 861</b>	<b>12 466</b>

Sumber :Dinas Pariwisata, Pemuda, dan Olahraga Kabupaten Sijunjung  
 Source : Tourism, Youth, and Sports Affair Office of Sijunjung Regency

**Tabel 7.6** Jumlah Kunjungan Wisatawan Mancanegara Menurut Kecamatan di Kabupaten Sijunjung, 2014-2017  
*Number of International Tourist Visits by Subdistrict in Sijunjung Regency, 2014-2017*

Kecamatan Subdistrict	2014	2015	2016	2017
(1)	(2)	(3)	(4)	(5)
1. Kamang Baru	9	109	2 852	3 441
2. Tanjung Gadang	6	6	320	338
3. Sijunjung	225	140	3 778	6 629
4. Lubuk Tarok	7	7	369	458
5. IV Nagari	2	2	157	173
6. Kupitan	5	5	340	351
7. Koto VII	6	6	530	527
8. Sumpur Kudus	10	10	515	549
<b>Sijunjung</b>	<b>270</b>	<b>285</b>	<b>8 861</b>	<b>12 466</b>

Sumber :Dinas Pariwisata, Pemuda, dan Olahraga Kabupaten Sijunjung  
 Source : *Tourism, Youth, and Sports Affair Office of Sijunjung Regency*

**Tabel 7.7** Jumlah Kunjungan Wisatawan Domestik dan Mancanegara Menurut Kecamatan di Kabupaten Sijunjung, 2014-2017  
*Number of Domestic and International Tourist Visits by Subdistrict in Sijunjung Regency, 2014-2017*

Kecamatan Subdistrict	2014	2015	2016	2017
(1)	(2)	(3)	(4)	(5)
1. Kamang Baru	734	834	2 852	3 441
2. Tanjung Gadang	256	256	320	338
3. Sijunjung	2 717	2 722	3 778	6 629
4. Lubuk Tarok	351	351	369	458
5. IV Nagari	134	134	157	173
6. Kupitan	320	320	340	351
7. Koto VII	531	531	530	527
8. Sumpur Kudus	1 100	1 100	515	549
<b>Sijunjung</b>	<b>6 143</b>	<b>6 242</b>	<b>8 861</b>	<b>12 466</b>

Sumber :Dinas Pariwisata, Pemuda, dan Olahraga Kabupaten Sijunjung  
 Source : Tourism, Youth, and Sports Affair Office of Sijunjung Regency

**Tabel 7.8** Jumlah Sejarah, Cerita Rakyat, dan Kesenian Tradisional Menurut Kecamatan di Kabupaten Sijunjung, 2018  
*Number of Histories, Folktales, and Traditional Art by Subdistrict in Sijunjung Regency, 2018*

Kecamatan <i>Subdistrict</i>	Sejarah <i>Histories</i>	Cerita Rakyat <i>Folktales</i>	Kesenian Tradisional <i>Traditional Art</i>	Jumlah <i>Total</i>	
(1)	(2)	(3)	(4)	(5)	
1. Kamang Baru	6	4	4	14	
2. Tanjung Gadang	4	2	4	10	
3. Sijunjung	8	8	12	28	
4. Lubuk Tarok	6	3	6	15	
5. IV Nagari	-	2	4	6	
6. Kupitan	6	4	4	14	
7. Koto VII	5	6	10	21	
8. Sumpur Kudus	6	12	5	23	
<b>Sijunjung</b>	<b>2018</b>	<b>41</b>	<b>45</b>	<b>49</b>	<b>135</b>

Sumber : Dinas Pendidikan dan Kebudayaan Kabupaten Sijunjung  
 Source : Education and Culture Extention Service Of Sijunjung Regency

**Tabel 7.9** Jumlah Benda Peninggalan Bersejarah dan Purbakala Menurut Kecamatan di Kabupaten Sijunjung, 2018  
*Number of Historical and Ancient Things by Subdistrict in Sijunjung Regency, 2018*

Kecamatan Subdistrict	Benda Bergerak Moving Objects	Benda Tidak Bergerak Non-Moving Objects	Jumlah Total
(1)	(2)	(3)	(4)
1. Kamang Baru	1	1	2
2. Tanjung Gadang	-	-	-
3. Sijunjung	1	9	10
4. Lubuk Tarok	1	4	5
5. IV Nagari	-	-	-
6. Kupitan	-	1	1
7. Koto VII	-	3	3
8. Sumpur Kudus	1	5	6
<b>Sijunjung 2018</b>	<b>4</b>	<b>23</b>	<b>27</b>

Sumber : Dinas Pendidikan dan Kebudayaan Kabupaten Sijunjung  
 Source : Education and Culture Extention Service Of Sijunjung Regency

Catatan: Hanya yang sudah diakui oleh Tim ahli cagar budaya  
 Note: Only those that have been recognized by the cultural heritage expert team



**Tabel 7.10** Jumlah Organisasi Kesenian Tradisional Menurut Kecamatan di Kabupaten Sijunjung, 2018  
*Table* Number of Traditional Art by Subdistrict in Sijunjung Regency, 2018

Kecamatan Subdistrict	Randai	Talem- pong	Pencak Silat	Tari Rakyat	Saluang Rabab	Gurindam	Reog	
(1)	(2)	(3)	(4)	(5)	(6)	(7)	(8)	
1. Kamang Baru	18	17	6	6	11	1	2	
2. Tanjung Gadang	14	14	6	4	11	1	-	
3. Sijunjung	20	26	10	8	12	2	-	
4. Lubuk Tarok	8	12	4	4	6	1	-	
5. IV Nagari	6	8	6	3	6	1	-	
6. Kupitan	4	6	3	2	3	1	-	
7. Koto VII	17	17	12	5	9	2	-	
8. Sumpur Kudus	12	13	4	4	6	2	-	
Sijunjung	2018	99	113	51	36	64	11	2
	2017	137	80	41	88	74	-	3
	2016	68	80	41	88	64	-	3
	2015	68	80	41	88	64	8	4

Sumber : Dinas Pariwisata, Pemuda, dan Olahraga Kabupaten Sijunjung  
 Source : Tourism, Youth, and Sports Affair Office of Sijunjung Regency

**Tabel 7.11** Jumlah Seniman Menurut Bidang Seni dan Kecamatan di Kabupaten Sijunjung, 2018  
*Number of Artist by Specialization and Subdistrict in Sijunjung Regency, 2018*

Kecamatan Subdistrict	Patung Statue	Seni Ukir Sculpture	Seni Lukis Art Painting	Tari Dance	Drum- band	Seni Suara Art Sound	Drama	
(1)	(2)	(3)	(4)	(5)	(6)	(7)	(8)	
1. Kamang Baru	3	4	3	3	-	10	2	
2. Tanjung Gadang	-	-	-	1	-	3	2	
3. Sijunjung	2	2	3	5	-	15	5	
4. Lubuk Tarok	-	1	-	2	-	-	2	
5. IV Nagari	2	-	-	2	-	-	1	
6. Kupitan	-	-	-	2	-	10	1	
7. Koto VII	1	-	2	2	-	15	6	
8. Sumpur Kudus	2	-	-	2	-	-	3	
Sijunjung	2018	10	7	8	19	-	33	22
	2017	7	6	7	12	48	47	1
	2016	7	6	7	12	48	47	1
	2015	7	6	7	12	48	47	1

Sumber :Dinas Pariwisata, Pemuda, dan Olahraga Kabupaten Sijunjung  
 Source : Tourism, Youth, and Sports Affair Office of Sijunjung Regency

**Tabel 7.12** Nama dan Lokasi Objek Wisata dan Jenis Objek Menurut Kecamatan di Kabupaten Sijunjung, 2018  
*List of Object Attraction and its Type by Subdistrict in Sijunjung Regency, 2018*

Kecamatan <i>Subdistrict</i>	Nagari <i>Nagari</i>	Nama Objek Wisata <i>List of Object Attraction</i>	Jenis Objek Wisata
(1)	(2)	(3)	(4)
Kamang Baru	Kunungan Parit Rantang	1. Wahana Wisata Telabang Sakti	Buatan
	Aia Amo	2. Kerajaan Sangkak Karajoan Sumua Nan Janiah	Budaya
	Aia Amo	3. Bukik Sula	Petualangan
Tanjung Gadang	Pandam, Tanjung Gadang	1. Panorama Bukik Sabalah	Alam
Lubuk Tarok	Lubuk Tarok	1. Rumah Gadang 13 Ruang	Budaya
	Lubuk Tarok	2. Rumah Gadang Kerajaan Jambu Lipo	Sejarah
Sijunjung	Silokek	1. Pasir Putih	Alam
	Silokek	2. Ngalau Basurek	Alam
	Silokek	3. Ngalau Talago	Alam
	Silokek	4. Air Terjun Batang Taye	Alam
	Silokek	5. Arung Jeram	Minat Khusus
	Muaro	6. Makam Syekh Abdul Wahab	Religius
	Muaro	7. Kolam Renang Anak-anak Pancuran Tujuh	Buatan
	Muaro	8. Kolam Renang Pasar Inpres	Buatan
	Muaro	9. Stasiun Tuo Muaro	Sejarah
	Muaro	10. Gedung Juang 45	Sejarah
	Muaro	11. Perkampungan Adat	Budaya
	Solok Amba	12. Ngalau Solok Amba	Alam
	Durian Gadang	13. Air Terjun Palakuhan	Alam
	Durian Gadang	14. Makam Van De Grave	Sejarah
	Durian Gadang	15. Lokomotif Uap	Sejarah
	Aia Angek	16. Ngalau Loguang	Alam
	Kandang Baru	17. Panorama Bukit Cati	Alam
	Kandang Baru	18. Kolam Renang Kawasan Bukit Capang Tigo	Buatan
	Paru	19. Gunung Payung	Petualangan
IV Nagari	Palangki	1. Tabek Silocan	Alam
Koto VII	Padang Laweh	1. Gnuang Tampalo	Alam

Bersambung/To Be Continued....

**Tabel** 7.12 Lanjutan/*Continue*  
*Table*

Kecamatan <i>Subdistrict</i>	Nagari <i>Nagari</i>	Nama Objek Wisata <i>List of Object Attraction</i>	Jenis Objek Wisata
(1)	(2)	(3)	(4)
Koto VII	Bukit Bual	2. Danau Biru	Buatan
	Limo Koto	3. Danau Hijau (Danau Cinta)	Buatan
	Limo Koto	4. Air Terjun Sigalut	Buatan
Sumpur Kudus	Sumpur Kudus	1. Rumah Sidang PDRI	Sejarah
	Sumpur Kudus	2. Makam Rajo Ibadat	Sejarah
	Sumpur Kudus	3. Monumen PDRI	Sejarah
	Sisawah	4. Ngalau Gologa	Alam
	Sisawah	5. Ngalau Boda	Alam
	Sisawah	6. Panorama Kabun	Alam
	Sisawah	7. Tolang Alai	Alam
	Sisawah	8. Rimbo Lusun	Petualangan
	Sisawah	9. Bukik Mambut	Petualangan

Sumber :Dinas Pariwisata, Pemuda, dan Olahraga Kabupaten Sijunjung  
*Source : Tourism, Youth, and Sports Affair Office of Sijunjung Regency*



# SISTEM NERACA NASIONAL

## SYSTEM OF NATIONAL ACCOUNTS

### TAHUN 2018

PDRB KAB. SIJUNJUNG  
ATAS DASAR HARGA KONSTAN 2010

**6,14 TRILIUN**

PDRB KAB. SIJUNJUNG  
ATAS DASAR HARGA BERLAKU

**8,51 TRILIUN**

PERTUMBUHAN PDRB  
KAB. SIJUNJUNG

**5,10 %**





## PENJELASAN TEKNIS

1. Penghitungan statistik neraca nasional mengikuti buku petunjuk yang diterbitkan oleh Perserikatan Bangsa Bangsa (PBB) dikenal sebagai Sistem Neraca Nasional (SNN). SNN adalah rekomendasi internasional tentang bagaimana menyusun ukuran aktivitas ekonomi yang sesuai dengan standar neraca baku yang didasarkan pada prinsip-prinsip ekonomi. Rekomendasi yang dimaksud dinyatakan dalam sekumpulan konsep, definisi, klasifikasi, dan aturan neraca yang disepakati secara internasional dalam mengukur indikator tertentu seperti Produk Domestik Bruto (PDB). Salah satu bentuk adaptasi pencatatan statistik nasional adalah melakukan perubahan tahun dasar PDB Indonesia dari tahun 2000 ke 2010. Perubahan tahun dasar PDB dilakukan seiring dengan mengadopsi rekomendasi PBB yang tertuang dalam Sistem Neraca Nasional 2008 (SNA 2008).
2. Produk Domestik Bruto pada tingkat nasional serta Produk Domestik Regional Bruto (PDRB) pada tingkat regional (provinsi) menggambarkan kemampuan suatu wilayah untuk menciptakan nilai tambah pada suatu waktu tertentu. Untuk menyusun PDB maupun PDRB digunakan 2 pendekatan, yaitu lapangan usaha dan pengeluaran. Keduanya menyajikan komposisi data nilai tambah dirinci menurut sumber kegiatan ekonomi (lapangan usaha) dan menurut komponen penggunaannya. PDB maupun PDRB dari sisi lapangan usaha merupakan penjumlahan seluruh komponen nilai tambah bruto yang

## TECHNICAL NOTES

1. *The method used to estimate national accounts statistics is based on the standard guidelines formed by United Nation known as System of National Accounts (SNA). SNA is the internationally agreed standard set of recommendations on how to compile measures of economic activity in accordance with strict accounting conventions based on economic principles. The recommendations are expressed in term of a set of concepts, definitions, classifications and accounting rules that comprise the internationally agreed standard for measuring indicators such as Gross Domestic Product (GDP). One of the improvement in the national statistical system is to rebase GDP form base year 2000 to 2010 in order to capture current economic condition. It is in line with the United Nations (UN) recommendation on 2008 SNA.*
2. *The basic measure of the value added arising from economic activity is known as Gross Domestic Product at the national level and Gross Regional Domestic Product (GRDP) at the regional level (provinces/regencies/municipalities). To compile these statistics, two approaches have been used, i.e. "production approach" and "expenditure approach". The first approach is to measure value added produced by various kinds of economic activities, while the second approach is to measure final uses of the country's output. In other words, GDP/GRDP is the sum of total value added produced by all*



mampu diciptakan oleh sektor-sektor ekonomi atas berbagai aktivitas produksinya. Sedangkan dari sisi pengeluaran menjelaskan tentang penggunaan dari nilai tambah tersebut.

3. PDRB menurut lapangan usaha mengalami perubahan klasifikasi dari 9 sektor menjadi 17 lapangan usaha. PDRB menurut lapangan usaha dirinci menurut total nilai tambah dari seluruh sektor ekonomi yang mencakup lapangan usaha Pertanian, Kehutanan, dan Perikanan; Pertambangan dan Penggalian; Industri Pengolahan; Pengadaan Listrik dan Gas; Pengadaan Air, Pengelolaan Sampah, Limbah dan Daur Ulang; Konstruksi; Perdagangan Besar dan Eceran, Reparasi Mobil dan Sepeda Motor; Transportasi dan Pergudangan; Penyediaan Akomodasi dan Makan Minum; Informasi dan Komunikasi; Jasa Keuangan dan Asuransi; Real Estat; Jasa Perusahaan; Administrasi Pemerintahan, Pertahanan dan Jaminan Sosial Wajib; Jasa Pendidikan; Jasa Kesehatan dan Kegiatan Sosial; dan Jasa lainnya.

4. PDRB menurut pengeluaran mengalami perubahan klasifikasi dimana pengeluaran konsumsi Lembaga Non Profit yang Melayani Rumah Tangga (LNPR) yang sebelumnya termasuk bagian dari pengeluaran konsumsi rumah tangga menjadi komponen terpisah. Sehingga klasifikasi PDRB menurut pengeluaran dirinci menjadi 7 komponen yaitu komponen pengeluaran konsumsi rumah tangga, pengeluaran konsumsi LNPR, pengeluaran konsumsi pemerintah, pembentukan modal

*economic industries (activities) and the way of using it.*

3. *GRDP by industry classification changes from 9 sectors to 17 industries. GRDP by industry is classified by types of economic activities such as Agriculture, Forestry and Fishing; Mining and Quarrying; Manufacturing; Electricity and Gas; Water supply, Sewerage, Waste Management and Remediation Activities; Construction; Wholesale and Retail Trade; Repair of Motor Vehicles and Motorcycles; Transportation and Storage; Accommodation and Food Service Activities; Information and Communication; Financial and Insurance Activities; Real Estate Activities; Business Activities; Public Administration; Defence and Compulsory Social Security; Education; Human Health and Social Work Activities; and Other Services Activities.*

4. *GRDP by expenditure classification changes where consumption expenditure Non-profit Institutions Serving Households (NPISH) previously included as part of household consumption expenditure is taken out into separate component. So that, GDP by type of expenditures is classified into: household consumption expenditure, NPISH consumption expenditure, government consumption expenditure, gross fixed capital formation, changes in inventories, exports of goods and*

tetap bruto, perubahan inventori, ekspor barang dan jasa, dan impor barang dan jasa.

5. Pengeluaran konsumsi rumah tangga mencakup berbagai pengeluaran konsumsi akhir rumah tangga atas barang dan jasa untuk memenuhi kebutuhan individu ataupun kelompok secara langsung. Pengeluaran rumah tangga di sini mencakup makanan dan minuman selain restoran; pakaian, alas kaki dan jasa perawatannya; perumahan dan perlengkapan rumah tangga; kesehatan dan pendidikan; transportasi dan komunikasi; restoran dan hotel serta lainnya.

6. Pengeluaran Konsumsi Pemerintah terdiri dari Pengeluaran Konsumsi Individu dan Pengeluaran Konsumsi Kolektif. Barang dan jasa individu merupakan barang dan jasa privat, dimana ciri-ciri barang privat adalah a) *Scarcity*, yaitu ada kelangkaan/keterbatasan dalam jumlah; b) *Excludable consumption*, yaitu konsumsi suatu barang dapat dibatasi hanya pada mereka yang memenuhi persyaratan tertentu (biasanya harga); c) *Rivalrous competition*, yaitu konsumsi oleh satu konsumen akan mengurangi atau menghilangkan kesempatan pihak lain untuk melakukan hal serupa. Contoh barang dan jasa yang dihasilkan pemerintah dan tergolong sebagai barang dan jasa individu adalah jasa pelayanan kesehatan pemerintah di rumah sakit/puskesmas dan jasa pendidikan di sekolah/universitas negeri. Sedangkan barang dan jasa kolektif ekuivalen dengan barang publik yang memiliki ciri a) *Non rivalry*, yaitu penggunaan satu

*services, and imports of goods and services.*

5. *Household consumption expenditures consist of expenditures incurred by households, which are used for both individual or collective needs. Household consumptions are classified into food and beverages other than restaurants; clothing, footwear, and related maintenance services; housing and household equipment; health and education; transport and communication; restaurants and hotels; and others.*

6. *Government consumption expenditure consists of Individual Consumption Expenditure and Collective Consumption Expenditure. Individual goods and services are private goods and services, which the characteristics of private goods is a) Scarcity, that there is a scarcity/limited in number; b) Excludable consumption, the consumption of goods can be limited only to those who meet certain requirements (usually the price); c) Rivalrous competition, ie consumption by the consumer will reduce or eliminate the chance of another party to do so. Examples of goods and services produced by government and classified as goods and services of individuals is the government health services in hospitals/health centers and education services in schools/universities. Collective goods and services equivalent to public goods characterized by a) Non-rivalry, namely the use of a consumer for an item does not*

konsumen terhadap suatu barang tidak mengurangi kesempatan konsumen lain untuk juga mengkonsumsi barang tersebut; b) *Non excludable*, yaitu apabila suatu barang publik tersedia, maka tidak ada yang dapat menghalangi siapapun untuk memperoleh manfaat dari barang tersebut atau dengan kata lain setiap orang memiliki akses ke barang tersebut. Contoh barang dan jasa yang dihasilkan pemerintah dan tergolong sebagai barang dan jasa kolektif adalah jasa pertahanan yang dilakukan TNI dan keamanan yang dilakukan kepolisian.

*reduce the chance of another consumer to also consume goods; b) Non-excludable, i.e. when a public good available, then nothing can hinder anyone to benefit from the goods or in other words everyone has access to the goods. Examples of goods and services produced by government and classified as collective goods and services is carried military defense services and the police's security.*

7. Pembentukan Modal Tetap Bruto (PMTB) mencakup pengadaan, pembuatan, dan pembelian barang modal. Barang modal dimaksud adalah barang-barang yang digunakan untuk proses produksi, tahan lama atau yang mempunyai umur pemakaian lebih dari satu tahun seperti bangunan, mesin-mesin dan alat angkut. Termasuk pula di sini perbaikan besar (berat) yang sifatnya memperpanjang umur atau mengubah bentuk atau kapasitas barang modal tersebut. Pengeluaran barang modal untuk keperluan militer juga dicakup sebagai PMTB. Klasifikasi komponen PMTB dibagi menjadi 6 sub komponen yaitu Konstruksi; Mesin dan Peralatan; Kendaraan; Peralatan Lainnya; *Cultivated Biological Resources* (CBR) dan Produk Kekayaan Intelektual.

7. *Gross Fixed Capital Formation (GFCF) includes procurement, manufacture, and the purchase of capital goods. Capital goods are goods which are used for the production process, durable or have a service life of more than one year such as buildings, machinery, and transportation equipment. Including here: huge improvement that are to extend the life or changing the shape or the capacity of the capital goods. Capital expenditures for military purposes are also covered as GFCF. GFCF component are classified into six sub-components: Construction; Machinery and Equipment; vehicle; Other equipment; Cultivated Biological Resources (CBR) and Intellectual Property Product.*

8. Ekspor barang dan jasa merupakan transaksi perdagangan barang dan jasa dari penduduk (residen) ke bukan penduduk (nonresiden). Impor barang dan jasa adalah transaksi perdagangan dari bukan

8. *Exports of goods and services consist of transactions of goods and services from residents to non-residents. Imports of goods and services consist of transaction of goods and services from non-*

penduduk ke penduduk. Ekspor atau impor barang terjadi pada saat terjadi perubahan hak kepemilikan barang antara penduduk dengan bukan penduduk (dengan atau tanpa perpindahan fisik barang tersebut). Pada PDB dengan tahun dasar 2010, ekspor dan impor barang dirinci menjadi nonmigas dan migas.

9. Produk Domestik Bruto maupun agregat turunannya disajikan dalam 2 (dua) versi penilaian, yaitu atas dasar "harga berlaku" dan atas dasar "harga konstan". Disebut sebagai harga berlaku karena seluruh agregat dinilai dengan menggunakan harga pada tahun berjalan, sedangkan harga konstan penilaiannya didasarkan kepada harga satu tahun dasar tertentu, dalam publikasi ini digunakan harga tahun 2010.
10. Laju pertumbuhan Produk Domestik Regional Bruto diperoleh dari perhitungan PDRB atas dasar harga konstan. Diperoleh dengan cara mengurangi nilai PDRB pada tahun ke-n terhadap nilai pada tahun ke n-1 (tahun sebelumnya), dibagi dengan nilai pada tahun ke n-1, dikalikan dengan 100 persen. Laju pertumbuhan menunjukkan perkembangan agregat pendapatan dari satu waktu tertentu terhadap waktu sebelumnya.

*residents to residents. Exports and imports of goods occur when there are changes in ownership of goods between residents and non-residents (with or without physical movements of goods across frontiers). On the GDP at 2010 basic year, exports and imports of goods specified into non oil and gas and oil and gas.*

9. *GDP and its aggregations are presented in two forms: at current market prices and at constant base year market prices. In presenting current market prices, all aggregates are valued at current market prices, while base year constant market prices are shown by valuing all aggregates at fixed base year prices. Year of 2010 is used as the base year in this publication.*
10. *Growth rate of Gross Regional Domestic Product is derived from GRDP at constant market prices. It is obtained by subtracting the value of GRDP year n with the value of GRDP year n-1, divided by the value of GRDP year n-1 then multiplied by 100 percent. The growth rate of GRDP explains the income growth during the given period.*



## ULASAN

PDRB Kabupaten Sijunjung Atas Dasar Harga Berlaku (ADHB) pada tahun 2018 mencapai 8,51 triliun rupiah. Secara nominal, nilai PDRB ini mengalami kenaikan sebesar 537,94 milyar rupiah dibandingkan dengan tahun sebelumnya. Sementara berdasarkan Atas Dasar Harga Konstan (ADHK), PDRB Kabupaten Sijunjung juga mengalami kenaikan dari 6,14 triliun rupiah pada tahun 2017 menjadi 6,44 triliun rupiah pada tahun 2018. Hal ini menunjukkan selama tahun 2018, Kabupaten Sijunjung mengalami pertumbuhan ekonomi sebesar 5,10 persen.

Secara umum, struktur perekonomian Kabupaten Sijunjung didominasi oleh lima kategori lapangan usaha, yaitu: Pertanian, Kehutanan, dan Perikanan; Pertambangan dan penggalian; Konstruksi; Perdagangan Besar dan Eceran, Reparasi Mobil, dan Sepeda Motor serta Transportasi dan pergudangan. Kategori Pertanian, Kehutanan, dan Perikanan memberikan peran terbesar dalam pembentukan PDRB Kabupaten Sijunjung pada tahun 2018 yaitu mencapai 29,59 persen.

Pada tahun 2018, ekonomi Kabupaten Sijunjung tumbuh 5,10 persen. Jika dirinci berdasarkan lapangan usaha, pertumbuhan ekonomi tertinggi dicapai oleh lapangan usaha Informasi dan komunikasi yaitu sebesar 9,77 persen. Lapangan usaha dengan pertumbuhan tertinggi berikutnya adalah kategori jasa lainnya yakni sebesar 8,93 persen disusul jasa pendidikan sebesar 8,59 persen.

## DESCRIPTION

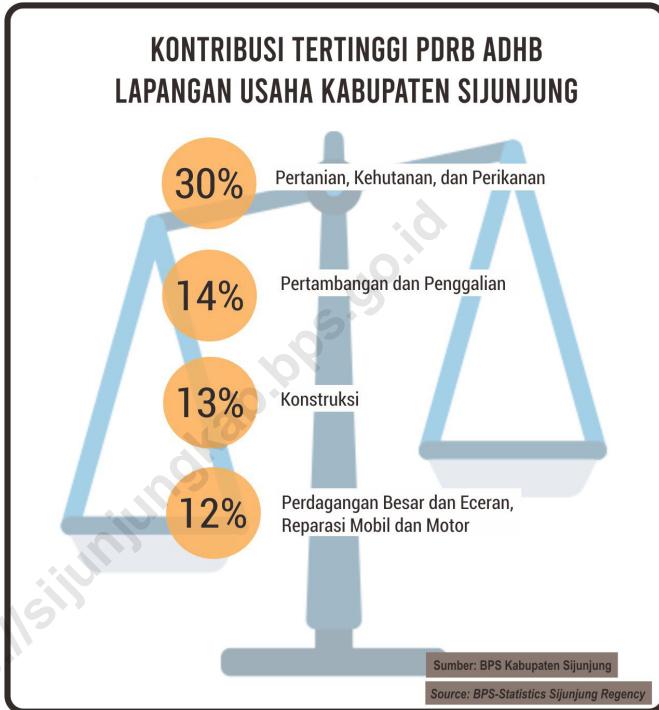
*GRDP figure at current prices of Sijunjung Regency in 2018 reached 8,51 trillion rupiah. In nominal terms, this GRDP figure is increased by 537,94 Billions rupiahs compared to previous year. Meanwhile, based on the constant market prices, GRDP of Sijunjung Regency also increased from 6,14 trillion rupiahs in 2017 to 6,44 trillion rupiahs in 2018. This showed that during 2018, Sijunjung Regency experiencing economic growth of about 5,10 persen.*

*Generally, the economic structure of Sijunjung Regency dominated by five category of industry, such as: Agriculture, Forestry, and Fisheries; Mining and excavation; Construction; Wholesale and and Retail Trade, Car Repair and Motorcycles and Transportation and warehousing. Agriculture, Forestry, and Fisheries category provide the biggest role in the formation of Sijunjung Regency's GRDP in 2018, reaching 29,59 percent.*

*In 2018, the economy of Sijunjung Regency grew 5,10 percent. Based on business field, the highest economic growth is achieved by Information and communication category that is equal to 9,77 percent. The next category with the highest growth is Other Services category which is 8,93 percent followed by Education by 8,59 percent.*



**Gambar 18** Distribusi Produk Domestik Regional Bruto Atas Dasar Harga Berlaku Menurut Lapangan Usaha Kabupaten Sijunjung (Persen), 2018  
*Picture* Distribution of Gross Regional Domestic Product at Current Market Prices by Industry Sijunjung Regency (Percent), 2018







Gambar 19 Laju Pertumbuhan dan Produk Domestik Regional Bruto Atas Dasar Harga Konstan 2010 Kabupaten Sijunjung (Persen), 2010-2018  
 Picture Growth Rate and Gross Regional Domestic Product at 2010 Constant Market Prices in Sijunjung Regency (Percent), 2010-2018





**Tabel 8.1** Produk Domestik Regional Bruto Atas Dasar Harga Berlaku Menurut Lapangan Usaha Kabupaten Sijunjung (Juta Rupiah), 2014-2018  
*Gross Regional Domestic Product at Current Market Prices by Industry Sijunjung Regency (Million Rupiah), 2014-2018*

Lapangan Usaha <i>Industry</i>	2014	2015	2016 <sup>r</sup>	2017 <sup>a</sup>	2018 <sup>xx</sup>
(1)	(2)	(3)	(4)	(5)	(6)
A. Pertanian, Kehutanan, dan Perikanan <i>Agriculture, Forestry and Fishing</i>	2 068 097,67	2 225 856,86	2 347 170,50	2 444 637,57	2 519 995,18
B. Pertambangan dan Penggalian <i>Mining and Quarrying</i>	954 690,12	1 032 148,30	1 065 653,50	1 118 758,30	1 194 161,28
C. Industri Pengolahan/ <i>Manufacturing</i>	202 626,33	216 579,68	236 252,40	242 883,57	255 883,99
D. Pengadaan Listrik dan Gas/ <i>Electricity and Gas</i>	1 868,30	2 660,30	3 130,50	3 547,20	3 767,06
E. Pengadaan Air, Pengelolaan Sampah, Limbah dan Daur Ulang <i>Water supply, Sewerage, Waste Management and Remediation Activities</i>	2 501,10	2 772,50	3 149,80	3 509,40	3 789,10
F. Konstruksi/ <i>Construction</i>	810 729,80	874 896,30	950 606,80	1 042 546,70	1 140 817,24
G. Perdagangan Besar dan Eceran, Reparasi Mobil dan Sepeda Motor <i>Wholesale and Retail Trade, Repair of Motor Vehicles and Motorcycles</i>	712 011,26	767 711,50	823 969,50	917 286,80	999 518,47
H. Transportasi dan Pergudangan <i>Transportation and Storage</i>	466 166,92	506 184,83	554 193,60	598 736,90	638 291,98
I. Penyediaan Akomodasi dan Makan Minum <i>Accommodation and Food Service Activities</i>	41 415,71	47 129,20	56 117,29	62 607,21	69 120,77
J. Informasi dan Komunikasi <i>Information and Communication</i>	198 015,30	188 085,30	202 718,70	231 063,40	259 813,37
K. Jasa Keuangan dan Asuransi <i>Financial and Insurance activities</i>	163 322,50	177 465,80	191 961,90	198 758,70	206 065,47
L. Real Estat/ <i>Real Estate Activities</i>	79 261,40	84 511,20	89 669,30	96 452,70	102 457,75
M,N. Jasa Perusahaan/ <i>Business Activities</i>	1 238,02	1 380,36	1 522,40	1 636	1 780,07
O. Administrasi Pemerintahan, Pertahanan dan Jaminan Sosial Wajib <i>Public Administration and Defence;Compulsory Social Security</i>	311 139,49	326 356,14	346 613	366 946,60	398 605,72
P. Jasa Pendidikan/ <i>Education</i>	254 214,72	280 251,80	317 604,40	368 716,70	405 417,34
Q. Jasa Kesehatan dan Kegiatan Sosial <i>Human Health and Social Work Activities</i>	106 183,57	113 487,40	124 260,40	140 125,70	156 748,99
R, S, T, U. Jasa Lainnya/ <i>Other Services activities</i>	97 217,44	107 948,30	124 633,40	139 817,00	159 734,98
<b>PDRB/GRDP</b>	<b>6 470 699,66</b>	<b>6 955 425,78</b>	<b>7 439 227,39</b>	<b>7 978 030,46</b>	<b>8 515 968,84</b>

Catatan/Notes : <sup>x</sup> : Angka Sementara/*Preliminary Figures*  
<sup>xx</sup> : Angka Sangat Sementara/*Very Preliminary Figures*  
<sup>r</sup> : Angka Revisi/*Revised Figures*

Sumber : BPS Kabupaten Sijunjung  
*Source : BPS, Statistics of Sijunjung Regency*

**Tabel 8.2** Produk Domestik Regional Bruto Atas Dasar Harga Konstan 2010 Menurut Lapangan Usaha Kabupaten Sijunjung (Juta Rupiah), 2014-2018  
*Gross Regional Domestic Product at 2010 Constant Market Prices by Industry Sijunjung Regency (Million Rupiah), 2014-2018*

Lapangan Usaha Industry	2014	2015	2016 <sup>r</sup>	2017 <sup>x</sup>	2018 <sup>xx</sup>
(1)	(2)	(3)	(4)	(5)	(6)
A. Pertanian, Kehutanan, dan Perikanan <i>Agriculture, Forestry and Fishing</i>	1 640 374,28	1 704 652,31	1 761 304,30	1 800 957,90	1 847 319,92
B. Pertambangan dan Pengalihan <i>Mining and Quarrying</i>	800 364,15	850 515,73	864 727,70	900 789	938 949
C. Industri Pengolahan/ <i>Manufacturing</i>	180 786,65	188 690,30	202 728,87	203 655,47	212 962,25
D. Pengadaan Listrik dan Gas/ <i>Electricity and Gas</i>	1 844,10	1 917,60	2 110,50	2 263,20	2 428,70
E. Pengadaan Air, Pengelolaan Sampah, Limbah dan Daur Ulang <i>Water supply, Sewerage, Waste Management and Remediation Activities</i>	2 204	2 266,10	2 434,40	2 571	2 671
F. Konstruksi/ <i>Construction</i>	621 344	663 333,10	717 681,40	785 106	841 022,40
G. Perdagangan Besar dan Eceran, Reparasi Mobil dan Sepeda Motor <i>Wholesale and Retail Trade, Repair of Motor Vehicles and Motorcycles</i>	606 590,50	645 679,20	685 759,80	736 587,70	784 849,90
H. Transportasi dan Pergudangan <i>Transportation and Storage</i>	375 285,40	405 581,30	439 865,60	473 436,10	501 092
I. Penyediaan Akomodasi dan Makan Minum <i>Accommodation and Food Service Activities</i>	31 774,60	33 431,62	36 918,20	40 328,38	43 541
J. Informasi dan Komunikasi <i>Information and Communication</i>	184 455,80	198 390,10	212 705,60	237 603,60	260 813,37
K. Jasa Keuangan dan Asuransi <i>Financial and Insurance activities</i>	126 920,40	131 072,40	140 154	137 338,60	138 179,60
L. Real Estat/ <i>Real Estate Activities</i>	65 915,10	69 138,60	72 197,20	75 927,40	79 287,60
M,N. Jasa Perusahaan/ <i>Business Activities</i>	967,82	1 020,92	1 080,40	1 134,80	1 198,40
O. Administrasi Pemerintahan, Pertahanan dan Jaminan Sosial Wajib <i>Public Administration and Defence; Compulsory Social Security</i>	245 115,72	255 443,03	268 505,80	282 487,90	299 798
P. Jasa Pendidikan/ <i>Education</i>	193 931,52	211 510,20	230 318,40	248 964	270 347,20
Q. Jasa Kesehatan dan Kegiatan Sosial <i>Human Health and Social Work Activities</i>	84 532,50	91 378,64	98 505,20	106 714,30	115 540,90
R, S, T, U. Jasa Lainnya/ <i>Other Services activities</i>	77 013,60	83 758,10	92 046,20	100 390,40	109 357,20
<b>PDRB/GRDP</b>	<b>5 239 420,15</b>	<b>5 537 779,26</b>	<b>5 829 043,58</b>	<b>6 136 255,76</b>	<b>6 449 358,44</b>

Catatan/Notes : \* : Angka Sementara/*Preliminary Figures*  
<sup>xx</sup> : Angka Sangat Sementara/*Very Preliminary Figures*  
<sup>r</sup> : Angka Revisi/*Revised Figures*

Sumber : BPS Kabupaten Sijunjung  
 Source : BPS, Statistics of Sijunjung Regency

**Tabel 8.3** Distribusi Persentase Produk Domestik Regional Bruto Atas Dasar Harga Berlaku Menurut Lapangan Usaha Kabupaten Sijunjung, 2014-2018  
*Percentage Distribution of Gross Regional Domestic Product at Current Market Prices by Industry Sijunjung Regency, 2014-2018*

Lapangan Usaha <i>Industry</i>	2014	2015	2016*	2017*	2018**
(1)	(2)	(3)	(4)	(5)	(6)
A. Pertanian, Kehutanan, dan Perikanan <i>Agriculture, Forestry and Fishing</i>	31,96	32,00	31,55	30,64	29,59
B. Pertambangan dan Penggalian <i>Mining and Quarrying</i>	14,75	14,84	14,32	14,02	14,02
C. Industri Pengolahan/ <i>Manufacturing</i>	3,13	3,11	3,18	3,04	3,00
D. Pengadaan Listrik dan Gas/ <i>Electricity and Gas</i>	0,03	0,04	0,04	0,04	0,04
E. Pengadaan Air, Pengelolaan Sampah, Limbah dan Daur Ulang <i>Water supply, Sewerage, Waste Management and Remediation Activities</i>	0,04	0,04	0,04	0,04	0,04
F. Konstruksi/ <i>Construction</i>	12,53	12,58	12,78	13,07	13,40
G. Perdagangan Besar dan Eceran, Reparasi Mobil dan Sepeda Motor <i>Wholesale and Retail Trade, Repair of Motor Vehicles and Motorcycles</i>	11,00	11,04	11,08	11,50	11,74
H. Transportasi dan Pergudangan <i>Transportation and Storage</i>	7,20	7,28	7,45	7,50	7,50
I. Penyediaan Akomodasi dan Makan Minum <i>Accommodation and Food Service Activities</i>	0,64	0,68	0,75	0,78	0,81
J. Informasi dan Komunikasi <i>Information and Communication</i>	3,06	2,70	2,72	2,90	3,05
K. Jasa Keuangan dan Asuransi <i>Financial and Insurance activities</i>	2,52	2,55	2,58	2,49	2,42
L. Real Estat/ <i>Real Estate Activities</i>	1,22	1,22	1,21	1,21	1,20
M,N. Jasa Perusahaan/ <i>Business Activities</i>	0,02	0,02	0,02	0,02	0,02
O. Administrasi Pemerintahan, Pertahanan dan Jaminan Sosial Wajib <i>Public Administration and Defence; Compulsory Social Security</i>	4,81	4,69	4,66	4,60	4,68
P. Jasa Pendidikan/ <i>Education</i>	3,93	4,03	4,27	4,62	4,76
Q. Jasa Kesehatan dan Kegiatan Sosial <i>Human Health and Social Work Activities</i>	1,64	1,63	1,67	1,76	1,84
R, S, T, U. Jasa Lainnya/ <i>Other Services activities</i>	1,50	1,55	1,68	1,75	1,88
<b>PDRB/GRDP</b>	<b>100,00</b>	<b>100,00</b>	<b>100,00</b>	<b>100,00</b>	<b>100,00</b>

Catatan/Notes : \* : Angka Sementara/*Preliminary Figures*  
 \*\* : Angka Sangat Sementara/*Very Preliminary Figures*  
 † : Angka Revisi/*Revised Figures*

Sumber : BPS Kabupaten Sijunjung  
 Source : BPS, Statistics of Sijunjung Regency

**Tabel 8.4** Laju Pertumbuhan Produk Domestik Regional Bruto Atas Dasar Harga Konstan 2010 Menurut Lapangan Usaha Kabupaten Sijunjung (Persen), 2014-2018  
*Growth Rate of Gross Regional Domestic Product at 2010 Constant Market Prices by Industry Sijunjung Regency (Percent), 2014-2018*

Lapangan Usaha Industry	2014	2015	2016 <sup>r</sup>	2017 <sup>x</sup>	2018 <sup>xx</sup>
(1)	(2)	(3)	(4)	(5)	(6)
A. Pertanian, Kehutanan, dan Perikanan <i>Agriculture, Forestry and Fishing</i>	5,11	3,92	3,32	2,25	2,57
B. Pertambangan dan Penggalian <i>Mining and Quarrying</i>	6,97	6,27	1,67	4,17	4,24
C. Industri Pengolahan/ <i>Manufacturing</i>	5,80	4,37	7,44	0,46	4,57
D. Pengadaan Listrik dan Gas/ <i>Electricity and Gas</i>	15,13	3,99	10,06	7,24	7,31
E. Pengadaan Air, Pengelolaan Sampah, Limbah dan Daur Ulang <i>Water supply, Sewerage, Waste Management and Remediation Activities</i>	2,81	2,82	7,43	5,61	3,89
F. Konstruksi/ <i>Construction</i>	6,43	6,76	8,19	9,39	7,12
G. Perdagangan Besar dan Eceran, Reparasi Mobil dan Sepeda Motor <i>Wholesale and Retail Trade, Repair of Motor Vehicles and Motorcycles</i>	6,47	6,44	6,21	7,41	6,55
H. Transportasi dan Pergudangan <i>Transportation and Storage</i>	8,58	8,07	8,45	7,63	5,84
I. Penyediaan Akomodasi dan Makan Minum <i>Accommodation and Food Service Activities</i>	4,53	5,21	10,43	9,24	7,97
J. Informasi dan Komunikasi <i>Information and Communication</i>	5,43	7,55	7,22	11,71	9,77
K. Jasa Keuangan dan Asuransi <i>Financial and Insurance activities</i>	5,18	3,27	6,93	-2,01	0,61
L. Real Estat/ <i>Real Estate Activities</i>	5,15	4,89	4,42	5,17	4,43
M,N. Jasa Perusahaan/ <i>Business Activities</i>	4,25	5,49	5,83	5,04	5,60
O. Administrasi Pemerintahan, Pertahanan dan Jaminan Sosial Wajib <i>Public Administration and Defence; Compulsory Social Security</i>	1,19	4,21	5,11	5,21	6,13
P. Jasa Pendidikan/ <i>Education</i>	8,99	9,06	8,89	8,10	8,59
Q. Jasa Kesehatan dan Kegiatan Sosial <i>Human Health and Social Work Activities</i>	7,60	8,10	7,80	8,33	8,27
R, S, T, U. Jasa Lainnya/ <i>Other Services activities</i>	8,52	8,76	9,90	9,07	8,93
<b>PDRB/GRDP</b>	6,02	5,69	5,26	5,27	5,10

Catatan/Notes : \* : Angka Sementara/*Preliminary Figures*  
<sup>xx</sup> : Angka Sangat Sementara/*Very Preliminary Figures*  
<sup>r</sup> : Angka Revisi/*Revised Figures*

Sumber : BPS Kabupaten Sijunjung  
 Source : BPS, Statistics of Sijunjung Regency

**Tabel 8.5** Produk Domestik Regional Bruto Atas Dasar Harga Berlaku Menurut Pengeluaran Kabupaten Sijunjung (Juta Rupiah), 2014-2017  
*Gross Regional Domestic Product at Current Market Prices by Expenditure Sijunjung Regency (Million Rupiahs), 2014-2017*

Komponen Pengeluaran <i>Type of Expenditure</i>	2014	2015 <sup>†</sup>	2016 <sup>*</sup>	2017 <sup>**</sup>
(1)	(2)	(3)	(4)	(5)
Pengeluaran Konsumsi Rumah tangga <i>Household Consumption Expenditure</i>	3 471 496,81	3 804 154,70	4 109 432,70	4 458 534,96
Pengeluaran Konsumsi LNPRT <i>NPISH Consumption Expenditure</i>	48 384,84	52 936,87	58 422,27	60 271,60
Pengeluaran Konsumsi Pemerintah <i>Government Consumption Expenditure</i>	709 119,20	787 954,44	851 696,06	894 423,83
Pembentukan Modal Tetap Bruto <i>Gross Fixed Capital Formation</i>	2 087 470,05	2 312 688,26	2 504 287,39	2 660 443,44
Perubahan Inventori <i>Changes in Inventories</i>	-15 679,64	-55 061,00	-54 872,49	-49 909,23
Ekspor <i>Export</i>	5 697 768,95	5 651 635,13	5 568 112,25	6 043 267,68
Impor <i>Import</i>	5 527 870,55	5 598 882,62	5 600 414,25	6 086 613,31
PDRB/GRDP	6 470 699,67	6 955 425,78	7 436 663,93	7 980 418,97

Catatan/Notes : \* : Angka Sementara/*Preliminary Figures*

\*\* : Angka Sangat Sementara/*Very Preliminary Figures*

† : Angka Revisi/*Revised Figures*

Sumber : BPS Kabupaten Sijunjung  
 Source : BPS, Statistics of Sijunjung Regency



**Tabel 8.6** Produk Domestik Regional Bruto Atas Dasar Harga Konstan 2010 Menurut Pengeluaran Kabupaten Sijunjung (Juta Rupiah), 2014-2017  
*Gross Regional Domestic Product at 2010 Constant Market Prices by Expenditure Sijunjung Regency (Million rupiahs), 2014-2017*

Komponen Pengeluaran <i>Type of Expenditure</i>	2014	2015	2016*	2017**
(1)	(2)	(3)	(4)	(5)
Pengeluaran Konsumsi Rumah tangga <i>Household Consumption Expenditure</i>	2 752 529,42	2 872 254,70	3 004 942,22	3 158 363,88
Pengeluaran Konsumsi LNPR <i>NPISH Consumption Expenditure</i>	41 300,54	42 800,17	44 927,26	47 034,01
Pengeluaran Konsumsi Pemerintah <i>Government Consumption Expenditure</i>	526 915,96	575 194,98	581 155,82	581 633,16
Pembentukan Modal Tetap Bruto <i>Gross Fixed Capital Formation</i>	1 675 239,38	1 746 100,40	1 862 069,83	1 933 817,79
Perubahan Inventori <i>Changes in Inventories</i>	-15 393,61	-55 091,32	-54 211,16	-47 586,52
Ekspor <i>Export</i>	6 240 256,72	4 842 591,53	4 944 867,72	5 062 808,56
Impor <i>Import</i>	5 981 428,26	4 486 071,19	4 554 708,08	4 599 799,69
PDRB/GRDP	5 239 420,15	5 537 779,26	5 829 043,60	6 136 271,18

Catatan/Note: \* : Angka Sementara/Preliminary Figures

\*\* : Angka Sangat Sementara/Very Preliminary Figures

Sumber : BPS Kabupaten Sijunjung

Source : BPS, Statistics of Sijunjung Regency

**Tabel 8.7** Indeks Harga Implisit Produk Domestik Regional Bruto Menurut Lapangan Usaha Kabupaten Sijunjung (2010=100), 2015-2018  
*Table 8.7* *Implicit Price Index of Gross Regional Domestic Product by Industry Sijunjung Regency (2010=100), 2015-2018*

Lapangan Usaha Industry	2015	2016 <sup>r</sup>	2017 <sup>x</sup>	2018 <sup>xx</sup>
(1)	(2)	(3)	(4)	(5)
A. Pertanian, Kehutanan, dan Perikanan <i>Agriculture, Forestry and Fishing</i>	130,58	133,26	135,74	136,41
B. Pertambangan dan Penggalian/ <i>Mining and Quarrying</i>	121,36	123,24	124,20	127,18
C. Industri Pengolahan/ <i>Manufacturing</i>	114,78	116,54	119,26	120,15
D. Pengadaan Listrik dan Gas/ <i>Electricity and Gas</i>	138,73	148,33	156,73	155,11
E. Pengadaan Air, Pengelolaan Sampah, Limbah dan Daur Ulang <i>Water supply, Sewerage, Waste Management and Remediation Activities</i>	122,35	129,39	136,50	141,86
F. Konstruksi/ <i>Construction</i>	131,89	132,46	132,79	135,65
G. Perdagangan Besar dan Eceran, Reparasi Mobil dan Sepeda Motor <i>Wholesale and Retail Trade, Repair of Motor Vehicles and Motorcycles</i>	118,90	120,15	124,53	127,35
H. Transportasi dan Pergudangan/ <i>Transportation and Storage</i>	124,80	125,99	126,47	127,38
I. Penyediaan Akomodasi dan Makan Minum <i>Accommodation and Food Service Activities</i>	140,97	152,00	155,24	158,75
J. Informasi dan Komunikasi/ <i>Information and Communication</i>	94,81	95,30	97,25	99,62
K. Jasa Keuangan dan Asuransi/ <i>Financial and Insurance activities</i>	135,40	136,96	144,72	149,13
L. Real Estat/ <i>Real Estate Activities</i>	122,23	124,20	127,03	129,22
M,N. Jasa Perusahaan/ <i>Business Activities</i>	135,21	140,91	144,17	148,54
O. Administrasi Pemerintahan, Pertahanan dan Jaminan Sosial Wajib <i>Public Administration and Defence; Compulsory Social Security</i>	127,76	129,09	129,90	132,96
P. Jasa Pendidikan/ <i>Education</i>	132,50	137,90	148,10	149,96
Q. Jasa Kesehatan dan Kegiatan Sosial <i>Human Health and Social Work Activities</i>	124,19	126,15	131,31	135,67
R, S, T, U. Jasa Lainnya/ <i>Other Services activities</i>	128,88	135,40	139,27	146,07
<b>PDRB/GRDP</b>	125,60	127,62	130,01	132,04

Catatan/Notes : <sup>x</sup> : Angka Sementara/*Preliminary Figures*  
<sup>xx</sup> : Angka Sangat Sementara/*Very Preliminary Figures*  
<sup>r</sup> : Angka Revisi/*Revised Figures*

Sumber : BPS Kabupaten Sijunjung  
*Source : BPS, Statistics of Sijunjung Regency*

**Tabel 8.8** Laju Implisit Produk Domestik Regional Bruto Menurut Lapangan Usaha Kabupaten Sijunjung (Persen), 2015-2018  
*Implicit Growth Rate of Gross Regional Domestic Product by Industry Sijunjung Regency (Percent), 2015-2018*

Lapangan Usaha <i>Industry</i>	2015	2016 <sup>*</sup>	2017 <sup>*</sup>	2018 <sup>**</sup>
(1)	(2)	(3)	(4)	(5)
A. Pertanian, Kehutanan, dan Perikanan <i>Agriculture, Forestry and Fishing</i>	3,57	2,06	1,86	0,50
B. Pertambangan dan Penggalian/ <i>Mining and Quarrying</i>	1,74	1,55	0,78	2,40
C. Industri Pengolahan/ <i>Manufacturing</i>	2,41	1,53	2,34	0,75
D. Pengadaan Listrik dan Gas/ <i>Electricity and Gas</i>	36,93	6,92	5,67	-1,04
E. Pengadaan Air, Pengelolaan Sampah, Limbah dan Daur Ulang <i>Water supply, Sewerage, Waste Management and Remediation Activities</i>	7,81	5,75	5,50	3,93
F. Konstruksi/ <i>Construction</i>	1,08	0,43	0,25	2,15
G. Perdagangan Besar dan Eceran, Reparasi Mobil dan Sepeda Motor <i>Wholesale and Retail Trade, Repair of Motor Vehicles and Motorcycles</i>	1,30	1,06	3,64	2,26
H. Transportasi dan Pergudangan/ <i>Transportation and Storage</i>	0,47	0,95	0,38	0,72
I. Penyediaan Akomodasi dan Makan Minum <i>Accommodation and Food Service Activities</i>	8,16	7,83	2,13	2,26
J. Informasi dan Komunikasi/ <i>Information and Communication</i>	-11,69	0,53	2,04	2,44
K. Jasa Keuangan dan Asuransi/ <i>Financial and Insurance activities</i>	5,22	1,16	5,66	3,05
L. Real Estat/ <i>Real Estate Activities</i>	1,65	1,61	2,28	1,72
M,N. Jasa Perusahaan/ <i>Business Activities</i>	5,70	4,22	2,31	3,03
O. Administrasi Pemerintahan, Pertahanan dan Jaminan Sosial Wajib <i>Public Administration and Defence; Compulsory Social Security</i>	0,65	1,04	0,63	2,36
P. Jasa Pendidikan/ <i>Education</i>	1,08	4,07	7,40	1,26
Q. Jasa Kesehatan dan Kegiatan Sosial <i>Human Health and Social Work Activities</i>	-1,13	1,57	4,09	3,32
R, S, T, U. Jasa Lainnya/ <i>Other Services activities</i>	2,10	5,06	2,86	4,88
<b>PDRB/GRDP</b>	<b>1,70</b>	<b>1,61</b>	<b>1,87</b>	<b>1,56</b>

Catatan/Notes : \* : Angka Sementara/*Preliminary Figures*  
<sup>\*\*</sup> : Angka Sangat Sementara/*Very Preliminary Figures*  
<sup>†</sup> : Angka Revisi/*Revised Figures*

Sumber : BPS Kabupaten Sijunjung  
 Source : BPS, Statistics of Sijunjung Regency

# TRANSPORTASI DAN KOMUNIKASI

## TRANSPORTATION AND COMMUNICATION

### KABUPATEN SIJUNJUNG

### JUMLAH SEPEDA MOTOR

2018

88.744 UNIT


2017

22.534 UNIT



### TAHUN 2018 KABUPATEN SIJUNJUNG MEMILIKI

- 5** RADIO
- 1** MEDIA CETAK
- 2** MEDIA ELEKTRONIK
- 8** KELOMPOK INFORMASI MASYARAKAT (KIM)





## PENJELASAN TEKNIS

1. Kendaraan bermotor adalah setiap kendaraan yang digerakkan oleh peralatan teknik yang ada pada kendaraan tersebut, biasanya digunakan untuk angkutan orang atau barang di atas jalan raya selain kendaraan yang berjalan di atas rel. Kendaraan bermotor yang dicatat adalah semua jenis kendaraan kecuali kendaraan bermotor TNI/Polri dan Korps Diplomatik.
2. Mobil penumpang adalah setiap kendaraan bermotor yang dilengkapi dengan tempat duduk untuk sebanyak-banyaknya delapan orang, tidak termasuk tempat duduk untuk pengemudi, baik dilengkapi atau tidak dilengkapi bagasi.
3. Mobil bis adalah setiap kendaraan bermotor yang dilengkapi dengan tempat duduk untuk lebih dari delapan orang, tidak termasuk tempat duduk untuk pengemudi, baik dilengkapi atau tidak dilengkapi bagasi.
4. Mobil truk adalah setiap kendaraan bermotor yang digunakan untuk angkutan barang, selain mobil penumpang, mobil bis dan kendaraan bermotor roda dua.
5. Kereta api adalah kendaraan dengan tenaga gerak (listrik, diesel atau tenaga uap) yang berjalan sendiri maupun dirangkaikan dengan kendaraan lain, yang akan atau sedang bergerak di atas rel, terdiri dari kereta penumpang dan kereta barang.
6. Kilometer penumpang adalah jumlah kilometer dari semua

## TECHNICAL NOTES

1. *Motor vehicles are any kind of vehicles motorized by machine set up in those vehicles, they are usually used for transporting peoples or goods on roads except vehicles moving along a railway line. The data cover all kinds of motor vehicles except those belong to Indonesia Army Force Indonesian State Police and Diplomatic Corps.*
2. *Passenger cars are any motor vehicles with no more than eight seats, excluding seat for driver, it can be with or without hoot.*
3. *Buses are large passenger cars having seats for more than eight passengers, excluding seat for driver, it can be with or without hoot.*
4. *Trucks are any motor vehicles used to transport goods excluding passenger cars, buses, and motorcycles.*
5. *Train is a coach or a number of coaches joined together, moving along a railway line. It can be passenger train or freight train.*
6. *Passenger kilometer is total kilometers of all departing*

penumpang yang berangkat. Besaran ini merupakan penjumlahan jarak asal tujuan masing-masing penumpang.

*passenger. This measurement is the sum of distance between the place of origin and the place of destination taken by all passengers.*

7. Rata-rata jarak perjalanan per penumpang adalah rata-rata yang ditempuh oleh setiap penumpang, atau jumlah kilometer penumpang dibagi dengan jumlah penumpang berangkat.

*7. Mean distance of journey per passenger is mean distance taken by each passenger or total of passenger-kilometer divided by the number of departing passengers.*

8. Kilometer ton adalah jumlah kilometer semua ton yang diangkut. Besaran ini merupakan hasil penjumlahan jarak asal tujuan masing-masing barang dalam ton.

*8. Ton-kilometer is total kilometer of all cargoes carried. This is the sum of distance from area of origin to area of destination for each ton of cargoes.*

9. Rata-rata jarak angkut barang adalah rata-rata jarak yang ditempuh oleh setiap ton barang atau jumlah kilometer ton dibagi dengan ton dimuat.

*9. Mean distance of cargoes loaded is mean distance of each ton of cargoes loaded or total ton-kilometer divided by total ton of cargoes loaded.*

10. Kunjungan kapal adalah kapal yang datang di pelabuhan baik untuk berlabuh di perairan maupun bersandar di dermaga.

*10. Ship call is a ship arriving at a port either for mooring or berthing.*

11. Gross Ton (GT) adalah volume ruangan kapal dalam m<sup>3</sup>, kecuali terowongan, lubang poros, tempat jangkar, dan alas ganda.

*11. Gross Ton (GT) is total volume of all room in a ship (m<sup>3</sup>), excluding the volume of tunnel, the axle of propellers, the anchor, and the chain locker.*

12. Sertifikat Operator Pesawat Udara adalah tanda bukti terpenuhinya standar dan prosedur dalam pengoperasian pesawat udara oleh perusahaan angkutan udara niaga.

*12. Aircraft Operator Certificate (AOC) is clearance of compliance to the standards and procedures in aircraft operations by the commercial air transport companies.*

13. Sertifikat Pengoperasian Pesawat Udara adalah tanda bukti terpenuhinya standar dan prosedur dalam pengoperasian pesawat udara untuk kegiatan angkutan udara bukan niaga.

*13. Operating Certificate (OC) is clearance of compliance to the standards and procedures in aircraft operations for non commercial air transport activities.*

14. Kantor Pos adalah tempat pemberi pelayanan komunikasi tertulis dan atau surat elektronik, layanan paket, layanan logistik, layanan transaksi keuangan, dan layanan keagenan pos untuk kepentingan umum. Rumah pos berfungsi sama seperti kantor pos dan kantor pos pembantu, bedanya rumah pos biasanya terletak di daerah terpencil.
14. *Post Office is a service provider facility of written communication and or electronic mail, parcel service, logistics services, financial transaction services, and postal services to the public. Postal house has the same function as the post office and subsidiary of post office, the difference is that postal house is usually located in remote areas.*
15. Telekomunikasi adalah setiap pemancaran, pengiriman dan atau penerimaan dari setiap informasi dalam bentuk tanda-tanda, isyarat, tulisan, gambar, suara dan bunyi melalui sistem kawat, optik, radio atau sistem elektromagnetik lainnya.
15. *Telecommunication includes every transmitting, delivering and or receiving from every information of marking, signal, article, picture, sound and voice through strand of wire system, optic, radio or other electromagnetic system.*
16. Jaringan telekomunikasi adalah rangkaian perangkat telekomunikasi dan kelengkapannya yang digunakan dalam bertelekomunikasi.
16. *Telecommunication network is peripheral network of telecommunication and its equipment used in the means of telecommunication.*
17. Telepon tetap kabel dalam Susenas disebut telepon rumah adalah jaringan telekomunikasi menggunakan perangkat telepon tetap dengan kabel yang secara umum diatur oleh standar-standar teknis dengan menggunakan suatu nomor telepon, dikenal pula sebagai *Public Switched Telephone Network (PSTN)*. Pada umumnya dimanfaatkan untuk telepon rumah dan jaringan internet, memiliki kemampuan menghantarkan sinyal dengan kuat dan jelas dengan biaya yang relatif lebih murah.
17. *Fixed line telephone based on Susenas called home phone is a telecommunication network using fixed line telephone device which is generally regulated by technical standards, using a phone number, also known as the Public Switched Telephone Network (PSTN). It is generally used for home phone and Internet networks, has the ability to deliver a strong and clear signal with a relatively low cost.*





## ULASAN

## DESCRIPTION

**9.1 Transportasi**

Dinas Pekerjaan Umum dan Penataan Ruang Kabupaten Sijunjung mencatat panjang jalan kabupaten pada tahun 2018 adalah 833,98 km. Dilihat dari jenis jalan, sebesar 55,01 persen adalah jalan aspal, 17,47 persen jalan rigid, 12,24 persen jalan tanah dan sisanya jalan kerikil.

Secara keseluruhan, Kantor UPTD Pengelolaan Pendapatan Daerah Sijunjung mencatat jumlah kendaraan bermotor yang ada di Kabupaten Sijunjung total sebanyak 99.256 unit. Sepeda motor mendominasi jenis kendaraan yang ada, yaitu mencapai 89,4 persen.

**9.2 Komunikasi**

Jumlah kantor pos pembantu yang ada di Kabupaten Sijunjung sebanyak 6 unit. Tidak ada perbedaan jumlah kantor pos pembantu di Kabupaten Sijunjung.

Radio merupakan salah satu alat/media komunikasi yang sudah ada sejak lama. Di Kabupaten Sijunjung, pada tahun 2018 terdapat sebanyak 5 radio, yang terdiri dari 1 radio pemerintah dan 4 radio swasta.

**9.1 Transportation**

*Public Work and Spatial Planning Service of Sijunjung Regency recorded the regency road length in 2018 was 833,98 km. Based on the road type, it is about 55,01 percent was pavement road, 17,47 percent was not paved, 12,24 percent was land road, and the rest are graded.*

*Overall, the UPTD of Revenue Management of Sijunjung Regency recorded the number of motorized vehicles in Sijunjung Regency in total 99.256 units. Motorbikes dominate existing types of vehicles, reaching 89,4 percent.*

**9.2 Communication**

*The number of supporting post offices in Sijunjung Regency is 6 units. There is no different supporting post offices amount than previous year in Sijunjung Regency.*

*Radio is one of the tools/media of communication that has existed for a long time. In Sijunjung Regency, in 2017 there were 5 radios, consisting of 1 government radio and 4 private radios.*



**Gambar** 20 Panjang Jalan Kabupaten Menurut Jenis Permukaan Jalan di Kabupaten Sijunjung (KM), 2018  
**Picture** Length of State Road by Surface Type in Sijunjung Regency (KM), 2018





**9.1 TRANSPORTASI/TRANSPORTATION**

**Tabel 9.1.1** Panjang Jalan Menurut Kecamatan dan Pemerintahan yang Berwenang Mengelolanya di Kabupaten Sijunjung (KM), 2018  
*Length of Roads by Subdistrict and Level of Government Authority in Sijunjung Regency (KM), 2018*

Kecamatan <i>Subdistrict</i>	Pemerintahan yang Berwenang Mengelola <i>Level of Government Authority</i>			
	Negara <i>State</i>	Provinsi <i>Province</i>	Kabupaten/Kota <i>Regency/ Municipality</i>	
(1)	(2)	(3)	(4)	
1. Kamang Baru	na	na		152,67
2. Tanjung Gadang	na	na		95,06
3. Sijunjung	na	na		201,96
4. Lubuk Tarok	na	na		52,07
5. IV Nagari	na	na		36,05
6. Kupitan	na	na		29,67
7. Koto VII	na	na		98,78
8. Sumpur Kudus	na	na		152,67
Sijunjung	2018	na	na	833,98
	2017	na	na	na
	2016	109	49	1 064

Sumber : Dinas Pekerjaan Umum dan Penataan Ruang Kabupaten Sijunjung  
 Source : *Public Work and Spatial Planning Service of Sijunjung Regency*

**Table 9.1.2** Panjang Jalan Kabupaten Menurut Kecamatan dan Jenis Permukaan Jalan di Kabupaten Sijunjung (KM), 2018  
*Length of Regency Road by Subdistrict and Surface Type in Sijunjung Regency (KM), 2018*

Kecamatan Subdistrict	Jenis Permukaan Jalan/Type of Road Surface					
	Aspal Pavement	Rigid Not Paved	Tanah Land	Kerikil Gravel	Jumlah Total	
(1)	(2)	(3)	(4)	(5)	(6)	
1. Kamang Baru	100,42	10,39	36,94	19,96	167,71	
2. Tanjung Gadang	54,40	24,94	4,91	10,81	95,06	
3. Sijunjung	124,57	29,20	29,55	18,65	201,97	
4. Lubuk Tarok	30,00	11,78	2,90	7,40	52,08	
5. IV Nagari	29,56	3,58	2,91	-	36,05	
6. Kupitan	11,27	4,55	-	13,85	29,67	
7. Koto VII	33,16	25,79	5,59	34,25	98,79	
8. Sumpur Kudus	75,44	35,50	19,30	22,43	152,67	
Sijunjung	2018	458,82	145,73	102,1	127,35	834,00
	2017	477,14	126,65	296,86	156,21	1 056,85
	2016	475,44	122,65	296,86	156,21	1 056,85

Sumber : Dinas Pekerjaan Umum dan Penataan Ruang Kabupaten Sijunjung  
 Source : Public Work and Spatial Planning Service of Sijunjung Regency

**Table 9.1.3** Panjang Jalan Kabupaten Menurut Kecamatan dan Kondisi Jalan di Kabupaten Sijunjung (KM), 2018  
*Length of Regency Roads by Subdistrict and Road Condition in Sijunjung Regency (KM), 2018*

Kecamatan Subdistrict	Kondisi Jalan/Road Condition				
	Baik <i>Good</i>	Sedang <i>Moderate</i>	Rusak <i>Damaged</i>	Rusak Berat <i>Severely Damaged</i>	
(1)	(2)	(3)	(4)	(5)	
1. Kamang Baru	42,30	52,10	29,19	44,11	
2. Tanjung Gadang	60,56	3,85	26,57	4,10	
3. Sijunjung	63,60	64,84	37,54	35,99	
4. Lubuk Tarok	17,44	16,29	18,35	-	
5. IV Nagari	7,42	20,55	5,15	2,92	
6. Kupitan	0,75	-	13,44	6,48	
7. Koto VII	18,78	15,23	44,86	19,92	
8. Sumpur Kudus	65,06	5,56	41,39	40,66	
Sijunjung	2018	275,91	178,42	216,49	154,18
	2017	365,91	217,02	95,28	378,64
	2016	343,01	220,62	98,98	394,24

Sumber : Dinas Pekerjaan Umum dan Penataan Ruang Kabupaten Sijunjung  
 Source : Public Work and Spatial Planning Service of Sijunjung Regency



**Tabel** 9.1.4 Jumlah Kendaraan Bermotor Menurut Kecamatan dan Jenis Kendaraan di Kabupaten Sijunjung, 2018  
*Number of Motor Vehicles by Subdistrict and Type of Vehicle in Sijunjung Regency, 2018*

Kecamatan <i>Subdistrict</i>	Jenis Kendaraan/ <i>Type of Vehicle</i>					
	Mobil Penumpang <i>Passenger Cars</i>	Bus <i>Bus</i>	Truk <i>Truck</i>	Pick Up	Sepeda Motor <i>Motorcycles</i>	
(1)	(2)	(3)	(4)	(5)	(6)	
1. Kamang Baru	1 077	-	541	677	20 324	
2. Tanjung Gadang	445	-	252	467	7 314	
3. Sijunjung	2 115	-	298	749	23 705	
4. Lubuk Tarok	163	-	157	148	4 582	
5. IV Nagari	536	-	55	241	5 950	
6. Kupitan	467	-	36	215	5 256	
7. Koto VII	757	-	177	432	14 140	
8. Sumpur Kudus	263	-	73	171	7 473	
Sijunjung	2018	5 823	-	1 589	3 100	88 744
	2017	4 021	-	673	1 693	22 534
	2016	3 411	-	744	*	25 298

Sumber : Kantor UPTD Pengelolaan Pendapatan Daerah di Sijunjung  
Source : Regional Technical Implementation Unit: Regional Revenue Management in Sijunjung

## 9.2 KOMUNIKASI/COMMUNICATION

**Tabel** 9.2.1 Jumlah Kantor Pos Pembantu Menurut Kecamatan di Kabupaten Sijunjung, 2014-2018  
**Table** Number of Auxiliary Post Office by Subdistrict in Sijunjung Regency, 2014-2018

Kecamatan Subdistrict	2014	2015	2016	2017	2018
(1)	(2)	(3)	(4)	(5)	(6)
1. Kamang Baru	-	-	-	1	1
2. Tanjung Gadang	1	1	1	1	1
3. Sijunjung	1	1	1	2	2
4. Lubuk Tarok	-	-	-	-	-
5. IV Nagari	1	1	1	1	1
6. Kupitan	-	-	-	-	-
7. Koto VII	1	1	1	1	1
8. Sumpur Kudus	-	-	-	-	-
<b>Sijunjung</b>	<b>4</b>	<b>4</b>	<b>4</b>	<b>6</b>	<b>6</b>

Sumber : PT. Pos Indonesia Sawahlunto  
 Source : Post Office of Sawahlunto

**Tabel 9.2.2** Rincian Kode Pos Menurut Kecamatan di Kabupaten Sijunjung, 2018  
*Table* *Postcode Details by Subdistrict in Sijunjung Regency, 2018*

Kecamatan <i>Subdistrict</i>	Kode Pos <i>Postcode</i>
(1)	(2)
1. Kamang Baru	26572B1
2. Tanjung Gadang	27571
3. Sijunjung	27500 dan 27553
4. Lubuk Tarok	27552
5. IV Nagari	27561
6. Kupitan	27564
7. Koto VII	27562
8. Sumpur Kudus	27563

Sumber : PT. Pos Indonesia Sawahlunto  
*Source : Post Office of Sawahlunto*

**Tabel 9.2.3** Jumlah Surat dan Paket yang Dikirim Kantor Pos Menurut Kecamatan di Kabupaten Sijunjung, 2018  
*Number of Letter and Package Sent by Subdistrict in Sijunjung Regency, 2018*

Kecamatan Subdistrict	Surat Letter			Paket Package	
	Kilat Khusus Special Express	Biasa Ordinary	Tercatat Registered		
(1)	(2)	(3)	(4)	(5)	
1. Kamang Baru	1 685	-	-	870	
2. Tanjung Gadang	661	80	-	245	
3. Sijunjung	6 551	171	-	1 032	
4. Lubuk Tarok	-	-	-	-	
5. IV Nagari	1 194	76	-	217	
6. Kupitan	-	-	-	-	
7. Koto VII	1 686	68	-	520	
8. Sumpur Kudus	-	-	-	-	
Sijunjung	2018	11 777	395	-	2 884
	2017	6 948	5 223	-	393

Sumber : PT. Pos Indonesia Sawahlunto  
Source : Post Office of Sawahlunto

**Table 9.2.4** Jumlah Surat dan Paket yang Diterima Kantor Pos Menurut Kecamatan di Kabupaten Sijunjung, 2018  
*Number of Letter and Package Received by Subdistrict in Sijunjung Regency, 2018*

Kecamatan Subdistrict	Surat Letter			Paket Package	
	Kilat Khusus Special Express	Biasa Ordinary	Tercatat Registered		
(1)	(2)	(3)	(4)	(5)	
1. Kamang Baru	8 369	776	-	2 861	
2. Tanjung Gadang	5 252	693	-	1 426	
3. Sijunjung	12 801	1 248	-	7 215	
4. Lubuk Tarok	-	-	-	-	
5. IV Nagari	7 620	759	-	1 187	
6. Kupitan	-	-	-	-	
7. Koto VII	8 759	1 868	-	3 361	
8. Sumpur Kudus	-	-	-	-	
Sijunjung	2018	42 801	5 344	-	16 050
	2017	40 182	7 501	-	13 395

Sumber : PT. Pos Indonesia Sawahlunto  
 Source : Post Office of Sawahlunto

**Tabel 9.2.5** Lokasi dan Jumlah Tower Seluler Menurut Kecamatan di Kabupaten Sijunjung, 2018  
*Location and Number of Celluler Tower by Subdistrict in Sijunjung Regency, 2018*

Kecamatan Subdistrict	Lokasi Location	Jumlah Total
(1)	(2)	(3)
1. Kamang Baru	Sungai Batuang	1
	Aie Amo	1
	Kamang	8
	Kunangan Parit Rantang	3
	Muaro Takung	4
	Sungai Lansek	2
	Siaur	1
	Tanjung Kaliang	1
2. Tanjung Gadang	Tanjung Gadang	5
	Tanjung Lolo	5
	Timbulun	2
	Taratak Baru	1
	Sibakur	1*)
3. Sijunjung	Muaro	13
	Pamatang Panjang	3
	Sijunjung	6
	Aie Angek	1
	Solok Amba	1*)
4. Lubuk Tarok	Lalan	1
	Lubuk Tarok	1
	Latang	1
	Buluh Kasok	1
5. IV Nagari	Palangki	5
	Muaro Bodi	2
	Koto Baru	1
	Mundam Sakti	1
6. Kupitan	Batu Manjuler	1
	Padang Sibusuk	4
	Pamuatan	1
7. Koto VII	Limo Koto	7
	Padang Laweh	2
	Tanjung	2
	Guguak	1
	Bukit Bual	1
	Padang Laweh Selatan	1
	Kumanis	1
8. Sumpur Kudus	Sumpur Kudus	3
	Unggan	1
	Tamparungo	1
	Tanjung Bonai Aur	1

\*)Tower CSR

Sumber : Dinas Komunikasi dan Informatika Kabupaten Sijunjung

Source : Regional Office of Communication and Information Sijunjung Regency

**Table 9.2.6** Jumlah Media Komunikasi/Informasi Menurut Jenis Media di Kabupaten Sijunjung, 2014-2018  
*Number of Communication/Information Media in Sijunjung Regency, 2014-2018*

Jenis Media Media Type	2014	2015	2016	2017	2018
(1)	(2)	(3)	(4)	(5)	(6)
<b>1. Radio</b>					
- LPPL/Pemerintah	1	1	1	1	1
- Swasta	1	1	1	4	4
<b>2. Media Cetak</b>					
- Pemerintah	1	1	1	1	1
- Swasta	-	-	-	-	-
<b>3. Media Elektronik</b>					
- Pemerintah	1	1	1	1	1
- Swasta	-	-	-	1	1
<b>4. Kelompok Informasi Masyarakat (KIM)</b>					
	-	-	1	8	8

Sumber : Dinas Komunikasi dan Informatika Kabupaten Sijunjung  
 Source : Regional Office of Communication and Information Sijunjung Regency

# HARGA DAN PERDAGANGAN

## PRICE AND TRADE

PADA TAHUN 2018

KAB. SIJUNJUNG MEMILIKI  
**351** PERUSAHAAN  
SEKITAR 74,3% MERUPAKAN  
PERUSAHAAN PERSEORANGAN

JUMLAH KOPERASI  
DI KAB. SIJUNJUNG  
**158** UNIT







**PENJELASAN TEKNIS**

1. Perseroan Terbatas (PT) adalah suatu badan hukum untuk menjalankan usaha sendiri yang terdiri dari saham-saham.
2. *Commanditaire Venootschap (CV)* adalah perusahaan yang didirikan oleh dua orang atau lebih yang mana penanaman saham tidak boleh ikut campur dalam hal pengurusan.
3. Koperasi adalah organisasi ekonomi yang dimiliki dan dioperasikan oleh seorang demi kepentingan bersama.
4. Tanda Daftar Perusahaan (TDP) merupakan datar catatan resmi yang diadakan menurut atau berdasarkan ketentuan peraturan-peraturan pelaksanaannya, dan memuat hal-hal yang wajib didaftarkan oleh setiap perusahaan serta disahkan oleh pejabat yang berwenang.
5. Surat Izin Usaha Perdagangan (SIUP) adalah surat izin yang diberikan oleh menteri atau pejabat yang ditujukan kepada pengusaha untuk melaksanakan usaha di bidang perdagangan dan jasa. SIUP diberikan kepada para pengusaha baik perorangan, Firma, CV, PT, Koperasi, BUMN, dan sebagainya.

**TECHNICAL NOTES**

1. *Limited Liability Company (PT) is a legal entity to run its own business consisting of stocks.*
2. *Commanditaire Venootschap (CV) is a company established by two or more persons whose stock investments should not interfere in terms of management.*
3. *Cooperatives are economic organizations owned and operated by a person for the common good.*
4. *Company Registry (TDP) is a list of official records held in accordance with or under with the provisions of the law or the enforcement regulations, and contains items which must be registered by each company and authorized by the competent authority.*
5. *Trade Business License (SIUP) is a permit issued by a minister or officer indicated to the entrepreneur to carry out business in the field of trade and services. SIUP is given to individual entrepreneurs, Firma, CV, PT, Koperasi, BUMN, and so on.*

6. Surat Izin Tempat Usaha (SITU) adalah izin yang diberikan kepada perorangan, perusahaan, badan untuk memperoleh tempat usaha sesuai dengan tata ruang wilayah yang diperlukan dalam rangka penanaman modal. Dasar hukum untuk SITU biasanya dikeluarkan oleh Pemerintah Daerah berupa Perda.
  7. Izin Usaha Jasa Konstruksi (IUJK) adalah izin usaha yang dikeluarkan Pemerintah Daerah kepada perusahaan untuk dapat melaksanakan kegiatan usaha jasa konstruksi baik secara pelaksanaan konstruksi (kontraktor), atau sebagai pengawas dan perencana konstruksi (konsultan).
  8. Izin Gangguan adalah izin kegiatan usaha kepada orang pribadi atau badan di lokasi tertentu yang berpotensi menimbulkan bahaya kerugian dan gangguan ketentraman dan ketertiban umum tidak termasuk kegiatan atau tempat usaha yang lokasinya telah ditunjuk oleh Pemerintah Pusat atau Daerah.
6. *Business Place License (SITU) is a license granted to individuals, corporations, entities to obtain business premises in accordance with the spatial needs of the region in the amount of investment. Legal basis for SITU is usually issued by local government in the form of local regulations.*
  7. *Construction Service Business License (IUJK) is a business license issued by the Regional Government to a company to be able to carry out construction services business activities either in the implementation of construction (contractor), or as supervisor and construction planner (consultant).*
  8. *Interruption Permit is a business license to an individual person or office in a certain location that has the potential to cause harm to disruption, does not include activities or places business whose location has been designed by the central or regional government.*

**ULASAN****DESCRIPTION****10.1 Harga**

Secara umum, harga eceran bahan-bahan pokok selama tahun 2018 cukup berfluktuasi. Salah satu komoditas yang cukup sering mengalami perubahan harga dan perubahan yang terjadi cukup signifikan adalah telur ayam kampung, dimana mencapai harga terendah sebesar 16.275 pada bulan Mei dan mencapai harga tertinggi sebesar 49.875 rupiah pada bulan Maret. Sebaliknya tepung terigu dan mie instan cenderung tidak menunjukkan tendensi perubahan.

**10.1 Prices**

*In general, the retail price of basic commodities during 2018 is quite fluctuating. One of the commodities that experienced frequent price changes and significant changes were chicken eggs, which reached the lowest price of 16.275 in May and reached the highest price of 49.875 rupiah in March. In contrast, flour and instant noodle tend not to show a tendency to change.*

**10.2 Perdagangan**

Berdasarkan data dari Dinas Perdagangan, Perindustrian, Koperasi Usaha Kecil dan Menengah, jumlah perusahaan yang ada di Kabupaten Sijunjung sebanyak 351 perusahaan, yang terdiri dari 12 Perusahaan Terbatas (PT), 77 CV/Firma, 1 Koperasi, dan 261 perorangan.

**10.2 Trade**

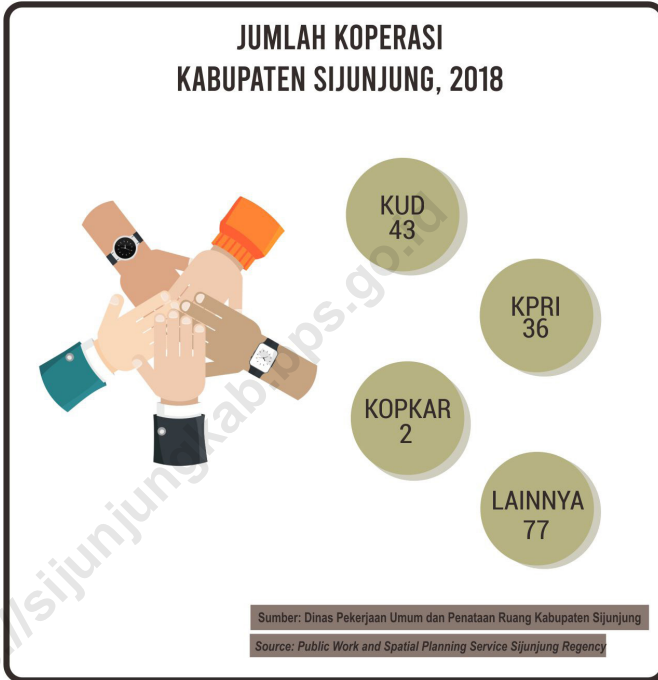
*Based on data from the Department of Trade, Industry, Small and Medium Enterprises Cooperatives, the number of company in Sijunjung Regency is 351, consisting of 12 limited liability company, 77 firm, 1 cooperative, and 261 individual company.*

Di Kabupaten Sijunjung terdapat 346 pedagang, dengan pedagang menengah sebanyak 131, pedagang kecil 215, dengan tidak ada pedagang besar.

*In Sijunjung Regency, there are 346 trader, consists of 131 medium trader, 215 small trader, and no wholesaler.*



**Gambar** 21 Jumlah Koperasi Menurut Jenis Koperasi di Kabupaten Sijunjung, 2018  
**Picture** Number of Cooperatives by Type of Cooperative by in Sijunjung Regency, 2018





10.1 HARGA/PRICE

**Tabel 10.1.1** Rata-Rata Harga Eceran Beberapa Harga Bahan Pokok Menurut Jenis Komoditi, Kualitas, dan Bulan di Kabupaten Sijunjung, 2018  
*Average Retail Price of Essential Commodities by Type of Commodities, Quality and, Month at Sijunjung Regency, 2018*

Jenis Komoditi <i>Type of Commodities</i>	Satuan <i>Unit</i>	Januari <i>January</i>	Februari <i>February</i>	Maret <i>March</i>	April <i>April</i>	Mei <i>May</i>	Juni <i>June</i>
(1)	(2)	(3)	(4)	(5)	(6)	(7)	(8)
1. Beras							
- Anak Daro (KW-I)	Kg	12 750	12 625	12 750	12 500	12 625	12 667
- Sokan (KW-I)	Kg	12 750	12 625	12 375	12 000	12 625	12 500
- Bakwan (KW-II)	Kg	10 450	10 675	11 400	10 700	9 950	10 233
- Sokan (KW-II)	Kg	10 450	10 675	11 400	10 700	9 950	10 233
- Harum (KW-II)	Kg	12 000	14 000	14 775	14 700	13 275	14 700
2. Gula Pasir	Kg	12 000	12 000	12 250	12 000	12 000	12 000
3. Minyak Goreng							
- Bimoli Plastik 1 Liter	Bks	14 250	14 250	14 750	14 000	13 500	15 000
- Bimoli Plastik 1 Liter Spesial	Bks	16 000	16 000	16 000	16 000	14 500	16 000
- Curah	Kg	11 000	11 000	11 000	11 500	11 250	11 667
4. Tepung Terigu							
- Lencana Merah	Kg	7 000	7 000	7 750	8 000	8 000	7 000
- Segi Tiga Biru	Kg	8 000	8 000	8 000	8 000	8 000	8 000
- Cakra Kembar	Kg	12 000	12 000	12 000	12 000	12 000	11 333
5. Daging							
- Ayam Broiler	Kg	42 125	38 500	34 700	31 475	44 625	40 833
- Sapi	Kg	127 500	117 500	122 500	122 500	120 000	126 667
6. Telur							
- Ayam Kampung	Kg	42 000	47 250	49 875	42 000	16 275	30 800
- Ayam Ras	Kg	22 000	20 800	20 000	22 000	24 400	22 933
7. Cabe							
- Merah Keriting	Kg	47 7500	43 750	45 750	41 250	33 250	25 000
8. Bawang							
- Merah	Kg	20 000	16 500	19 000	31 250	26 750	20 000
- Putih	Kg	20 000	25 000	31 250	32 250	23 750	21 667
9. Susu							
- Kental Manis Bendera	Kaleng						
- Kental Manis Indomilk	Kaleng	10 500	10 000	10 000	10 000	10 000	10 000
- Bubuk Indomilk Coklat	400 gr	42 000	42 000	36 750	35 000	35 000	35 333
- Bubuk Dancow Full Cream	400 gr	42 000	42 000	42 000	42 000	42 000	42 000
10. Garam							
- Segitiga G Kasar	Bks	2 000	2 000	2 000	2 000	1 500	1 333
- Refina Halus	Bks	3 000	3 000	3 000	4 000	3 750	3 000
11. Kacang Hijau	Kg	20 000	20 000	20 000	20 000	20 000	20 000
12. Kacang Tanah	Kg	22 000	22 000	22 000	22 250	23 000	27 667
13. Mie Instan	Bks	2 500	2 500	2 500	2 500	2 500	2 500
14. Ikan Teri Biasa	Kg	63 750	73 750	80 000	78 750	78 750	80 000
15. Sayur							
- Kentang Solok	Kg	11 500	12 000	11 000	8750	9 425	9 333
- Wortel Solok	Kg	5 250	55 000	5 750	52 50	8 250	6 000
- Tomat Solok	Kg	2 250	55 000	5 500	4 500	4 500	5 000

Bersambung/To Be Continued...



Tabel  
Table 10.1.1 Lanjutan/*Continued*

Jenis Komoditi <i>Type of Commodities</i>	Juli <i>July</i>	Agustus <i>August</i>	September <i>September</i>	Oktober <i>October</i>	November <i>November</i>	Desember <i>December</i>
(1)	(9)	(10)	(11)	(12)	(13)	(14)
1. Beras						
- Anak Daro (KW-I)	13 006	13 000	12 875	13 875	14 500	14 750
- Sokan (KW-I)	12 875	12 750	13 125	14 250	15 000	14 825
- Bakwan (KW-II)	10 000	10 600	11 625	12 800	13 025	13 100
- Sokan (KW-II)	10 000	10 600	11 450	12 625	13 025	13 100
- Harum (KW-II)	13 600	13 600	13 425	14 700	15 425	16 000
2. Gula Pasir	12 000	12 250	13 000	13 000	12 500	12 000
3. Minyak Goreng						
- Bimoli Plastik 1 Liter	15 000	14 750	14 000	14 000	14 000	14 000
- Bimoli Plastik 1 Liter Spesial	16 000	15 750	16 000	16 000	15 500	15 000
- Curah	11 000	11 000	11 000	10 750	10 000	10 000
4. Tepung Terigu						
- Lencana Merah	7 000	7 000	7 000	7 000	7 000	7 000
- Segi Tiga Biru	8 000	8 000	8 000	8 000	8 000	8 000
- Cakra Kembar	10 000	10 500	12 000	12 000	12 000	12 000
5. Daging						
- Ayam Broiler	48 875	40 800	35 750	31 075	31 875	36 300
- Sapi	130 000	127 500	125 000	125 000	122 500	120 000
6. Telur						
- Ayam Kampung	40 425	42 000	40 425	42 000	42 000	42 000
- Ayam Ras	26 325	26 325	21 200	20 800	21 850	22 4000
7. Cabe						
- Merah Keriting	25 000	26 750	27 500	35 750	33 750	29 500
8. Bawang						
- Merah	18 250	21 500	14 000	12 250	16 750	20 000
- Putih	23 250	22 000	20 000	20 000	21 000	19 500
9. Susu						
- Kental Manis Bendera						
- Kental Manis Indomilk	10 000	10 500	12 000	12 000	12 000	12 000
- Bubuk Indomilk Coklat	35 000	36 750	42 000	42 000	42 000	42 000
- Bubuk Dancow Full Cream	42 000	42 000	42 000	42 000	42 000	42 000
10. Garam						
- Segitiga G Kasar	2 006	2 000	2 000	2 000	2 000	2 000
- Refina Halus	3 000	3 000	3 000	3 000	3 000	3 000
11. Kacang Hijau	22 000	21 500	22 000	21 000	20 500	20 000
12. Kacang Tanah	22 000	22 000	23 500	22 500	22 500	22 000
13. Mie Instan	2 500	2 500	2 360	2 500	2 500	2 500
14. Ikan Teri Biasa	75 000	80 000	77 500	78 750	80 000	80 000
15. Sayur						
- Kentang Solok	8 000	9 500	10 000	10 000	8 000	8 000
- Wortel Solok	8 000	7 500	7 500	8 000	8 000	8 500
- Tomat Solok	8 000	8 500	7 000	8 500	8 500	8 500

Sumber : Dinas Perdagangan, Perindustrian, Koperasi Usaha Kecil dan Menengah  
*Source : Trade, Industry, Cooperatives Small and Medium Enterprises Office of Sijunjung Regency*

**Tabel 10.1.2** Rata-Rata Harga Eceran Beberapa Harga Bahan Bangunan Menurut Jenis Komoditi, Kualitas dan Bulan di Kabupaten Sijunjung, 2018  
*Average Retail Price of Essential Commodities by Type of Commodities, Quality, and Month at Sijunjung Regency, 2018*

Jenis Komoditi <i>Type of Commodities</i>	Satuan <i>Unit</i>	Januari <i>January</i>	Februari <i>February</i>	Maret <i>March</i>	April <i>April</i>	Mei <i>May</i>	Juni <i>June</i>
(1)	(2)	(3)	(4)	(5)	(6)	(7)	(8)
<b>1. Besi Beton</b>							
- Diameter 6 mm KW-I	Batang	30 000	30 000	30 000	30 000	30 000	30 000
- Diameter 8 mm KW-I	Batang	47 000	47 000	47 000	47 000	47 000	47 000
- Diameter 10 mm KW-I	Batang	74 000	74 000	74 000	74 000	74 000	74 000
- Diameter 12 mm KW-I	Batang	104 000	104 000	104 000	104 000	104 000	104 000
<b>2. Seng Gelombang</b>							
	Lembar	46 000	46 000	46 000	46 000	46 000	64 000
<b>3. Seng Plat</b>							
	Lembar	50 000	50 000	50 000	50 000	50 000	50 000
<b>4. Semen Padang</b>							
	Zak	62 000	62 000	62 000	62 000	62 000	62 000
<b>5. Kayu</b>							
- Subayang 4 x 6	Batang	21 000	21 000	21 000	21 000	21 000	21 000
- Subayang 5 x 7	Batang	32 000	32 000	32 000	32 000	32 000	32 000
- Subayang 5 x 10	Batang	45 000	45 000	45 000	45 000	45 000	45 000
- Subayang 6 x 12	Batang	65 000	65 000	65 000	65 000	65 000	65 000
<b>6. Bata</b>							
- Merah	Buah	800	800	800	800	800	800
- Batako	Buah	2 200	2 200	2 200	2 200	2 200	2 200

Bersambung/To Be Continued...

Tabel  
Table 10.1.2 Lanjutan/Continued

Jenis Komoditi Type of Commodities	Juli July	Agustus August	September September	Oktober October	November November	Desember December
(1)	(9)	(10)	(11)	(12)	(13)	(14)
1. Besi Beton						
- Diameter 6 mm KW-I	30 000	29 250	28 000	28 500	29 000	29 000
- Diameter 8 mm KW-I	47 000	48 750	50 500	51 250	52 000	52 000
- Diameter 10 mm KW-I	74 000	75750	77 500	78 750	80 000	80 000
- Diameter 12 mm KW-I	104 000	108 750	107 000	109 500	112 000	112 000
2. Seng Gelombang	48 000	48 000	48 000	48 250	51 875	53 000
3. Seng Plat	55 000	55 000	55 000	55 000	55 000	55 000
4. Semen Padang	63 000	63 250	63 500	63 2500	63 000	63 000
5. Kayu						
- Subayang 4 x 6	21 000	21 500	22 000	22 000	22 000	22 000
- Subayang 5 x 7	32 000	31 750	31 500	32 250	33 000	33 000
- Subayang 5 x 10	45 000	45 000	45 000	45 000	45 000	45 000
- Subayang 6 x 12	65 000	65 000	65 000	65 000	65 000	65 000
6. Bata						
- Merah	800	800	800	800	800	800
- Batako	2 200	2 200	2 200	2 200	2 200	2200

Sumber : Dinas Perdagangan, Perindustrian, Koperasi Usaha Kecil dan Menengah  
Source : Trade, Industry, Cooperatives Small and Medium Enterprises Office of Sijunjung Regency

**10.2 PERDAGANGAN/TRADE**

**Tabel** 10.2.1 Jumlah Perusahaan Menurut Bentuk Badan Hukum di Kabupaten Sijunjung, 2014-2018  
**Table** *Number of Establishments by Type of Business Entity in Sijunjung Regency, 2014-2018*

Type Badan Hukum <i>Type of Business Entity</i>	2014	2015	2016	2017	2018
(1)	(2)	(3)	(4)	(5)	(6)
Perseroan Terbatas (PT)	23	21	19	29	12
CV/Firma	83	83	123	119	77
Koperasi	8	3	2	8	1
Perorangan	470	377	304	243	261
Lainnya	-	-	1	1	-
<b>Jumlah/Total</b>	<b>584</b>	<b>484</b>	<b>449</b>	<b>400</b>	<b>351</b>

Sumber: Dinas Penanaman Modal dan Pelayanan Terpadu Satu Pintu Kabupaten Sijunjung  
 Source : *Capital Investment and One Stop Service Ofive of Sijunjung Regency*

**Tabel** 10.2.2 Jumlah Pedagang Menurut Kecamatan dan Skala Usaha di Kabupaten Sijunjung, 2018  
*Table* Number of Merchants by Subdistrict and Scale of Business in Sijunjung Regency, 2018

Kecamatan Subdistrict	Pedagang Besar Wholesaler	Pedagang Menengah Medium Trader	Pedagang Kecil Small Trader	
(1)	(2)	(3)	(4)	
1. Kamang Baru	-	25	14	
2. Tanjung Gadang	-	5	61	
3. Sijunjung	-	63	49	
4. Lubuk Tarok	-	7	8	
5. IV Nagari	-	14	9	
6. Kupitan	-	3	5	
7. Koto VII	-	12	50	
8. Sumpur Kudus	-	2	19	
Sijunjung	2018	-	131	215
	2017	-	23	352
	2016	-	20	425

Sumber: Dinas Penanaman Modal dan Pelayanan Terpadu Satu Pintu Kabupaten Sijunjung  
 Source : Capital Investment and One Stop Service Ofice of Sijunjung Regency

**Tabel** 10.2.3 Jumlah Koperasi Menurut Jenis Koperasi dan Kecamatan di Kabupaten Sijunjung, 2018  
*Table* *Number of Cooperatives by Type of Cooperative and Subdistrict in Sijunjung Regency, 2018*

Kecamatan Subdistrict	KUD	KPRI	Kopkar	Lainnya Others	Jumlah Total	
(1)	(2)	(3)	(4)	(5)	(6)	
1. Kamang Baru	20	2	1	7	30	
2. Tanjung Gadang	4	3	-	4	11	
3. Sijunjung	5	18	1	15	39	
4. Lubuk Tarok	1	1	-	4	6	
5. IV Nagari	3	2	-	6	11	
6. Kupitan	2	3	-	4	9	
7. Koto VII	4	4	-	18	26	
8. Sumpur Kudus	4	3	-	19	26	
<b>Jumlah/ Total</b>	2018	43	36	2	77	158
	2017	43	36	2	77	158
	2016	43	38	3	94	178
	2015	43	38	3	94	178

Sumber : Dinas Perdagangan, Perindustrian, Koperasi Usaha Kecil dan Menengah  
 Source : Trade, Industry, Cooperatives Small and Medium Enterprises Office in Sijunjung Regency



# PERBANDINGAN ANTAR KABUPATEN/KOTA REGENCY/MUNICIPAL COMPARISON



## INDEKS PEMBANGUNAN MANUSIA

KAB. SIJUNJUNG 66,97  
SUMATERA BARAT 71,73



TOTAL LUAS KABUPATEN SIJUNJUNG  
7,4%  
DARI TOTAL LUAS SUMATERA BARAT



## ANGKA HARAPAN HIDUP

KAB. SIJUNJUNG 65,69 tahun  
SUMATERA BARAT 69,01 tahun







**PENJELASAN TEKNIS**

Statistik antar kabupaten/kota disajikan untuk dapat memberikan gambaran keadaan masing-masing kabupaten/kota yang ada di Provinsi Sumatera Barat terhadap data-data penting seperti kependudukan, ketenagakerjaan, laju inflasi, kemiskinan, ekspor impor, investasi dan data produk domestik regional bruto (PDRB).

**TECHNICAL NOTES**

*Comparison among regency/ municipality is presented to be able to provide an overview of the situation of each district / city in West Sumatra Province to important data such as population, employment, inflation, poverty, import and export, investment and gross regional regional product data (GRDP).*

<https://sijunjungkab.bps.go.id>



## ULASAN

Provinsi Sumatera Barat memiliki luas sebesar 42.297,30 km<sup>2</sup> yang terbagi menjadi 12 kabupaten dan 7 kota. Lebih lanjut, wilayah tersebut dibagi lagi menjadi 179 kecamatan, 803 nagari, 230 kelurahan, 126 desa, dan 3.875 jorong. Secara keseluruhan, jumlah penduduk Provinsi Sumatera Barat pada tahun 2018 sebanyak 5.382.077 jiwa. Dilihat menurut kabupaten/kota, jumlah penduduk Kabupaten Sijunjung berkontribusi sebesar 3,34 persen dari keseluruhan Provinsi Sumatera Barat. Penduduk terbanyak berada di Kota Padang, sebaliknya yang terendah berada di Kota Padang Panjang. Namun jika memperhitungkan luas wilayah sehingga didapat kepadatan penduduk, Kota Bukittinggi merupakan kota dengan kepadatan penduduk tertinggi dan diikuti oleh Kota Padang Panjang. Sementara kepadatan penduduk Kabupaten Sijunjung terendah keempat setelah Kabupaten Kepulauan Mentawai, Kabupaten Solok Selatan, dan Kabupaten Pasaman.

Indeks Pembangunan Manusia (IPM) merupakan salah satu indikator penting yang biasa digunakan untuk melihat perkembangan pembangunan suatu wilayah. Seperti tahun-tahun sebelumnya, pada tahun 2018, IPM Kabupaten Sijunjung sebesar 66,97 jauh di bawah rata-rata Provinsi Sumatera Barat sebesar 71,73. Kota Padang memiliki IPM tertinggi dibandingkan kabupaten/kota lain yang ada di Sumatera Barat, diikuti Kota Bukittinggi dan Kota Payakumbuh. Sebaliknya 3 kabupaten dengan IPM terendah adalah Kabupaten Mentawai, Kabupaten Pasaman, dan Kabupaten Sijunjung.

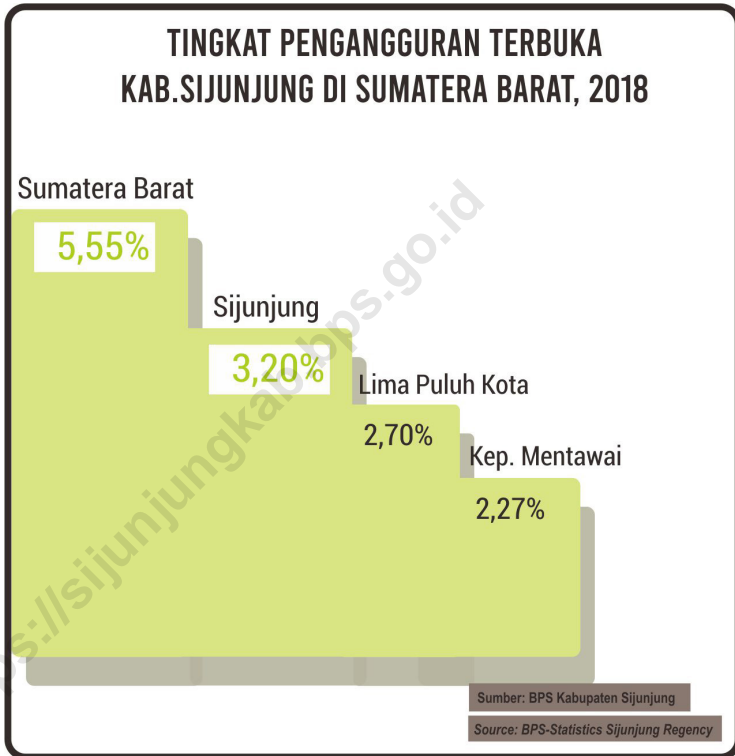
## DESCRIPTION

*West Sumatra Province has an area of 42,297.30 km<sup>2</sup> which is divided into 12 regencies and 7 cities. Furthermore, the area is further divided into 179 sub-districts, 803 Nagari, 230 kelurahan, 126 villages, and 3.875 jorong. Overall, the total population of West Sumatra Province in 2017 was 5.321.489. Based on regency/municipality, the largest population is in Padang City, while the lowest is in Padang Panjang City. However, if you take into account the size of the area to obtain population density, Bukittinggi City has the highest population density and followed by Padang Panjang City. While the population density of Sijunjung Regency is the fourth lowest after Mentawai Islands Regency, South Solok Regency, and Pasaman Regency.*

*Human Development Index (HDI) is one of the important indicators commonly used to see the development of a region. Like previous years, in 2018, the Sijunjung District HDI amounted to 66,97 far below the average of West Sumatra Province at 71,73. Padang City has the highest HDI compared to other regency/municipality in West Sumatra, followed by Bukittinggi City and Payakumbuh City. In contrast, the 3 districts with the lowest HDI were Mentawai Regency, Pasaman Regency, and Sijunjung Regency.*

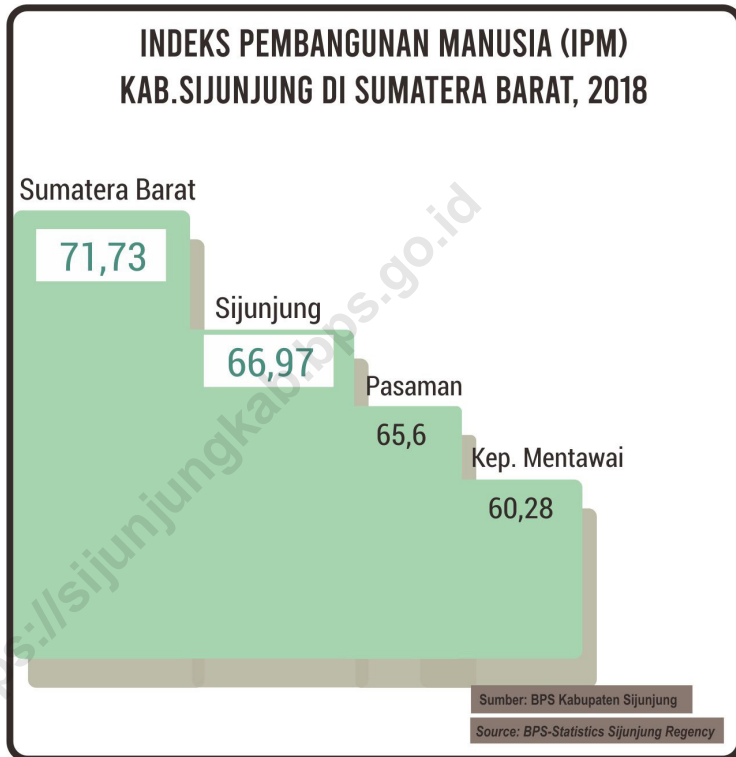


**Gambar 22** Tingkat Pengangguran Terbuka (TPT) Kabupaten Sijunjung dan Provinsi Sumatera Barat, 2018  
*Picture* Open Unemployment Rate of Sijunjung Regency and Sumatera Barat Province, 2018





**Gambar 23** Indeks Pembangunan Manusia (IPM) Kabupaten Sijunjung dan Provinsi Sumatera Barat, 2018  
**Picture** Human Development Index (HDI) of Sijunjung Regency and Sumatera Barat Province, 2018







**Tabel 11.1** Pembagian Daerah Administrasi Menurut Kabupaten/Kota di Provinsi Sumatera Barat, 2018  
*Number of Administrative Unite by Regency/Municipality in Sumatera Barat Province, 2018*

Kabupaten/Kota <i>Regency/Municipality</i>	Kecamatan <i>Subdistrict</i>	Nagari <i>Villages</i>	Kelurahan <i>Villages</i>	Desa <i>Villages</i>
(1)	(2)	(3)	(4)	(5)
<i>Kabupaten/Regency</i>				
1. Kep. Mentawai	10	-	-	43
2. Pesisir Selatan	15	182	-	-
3. Solok	14	74	-	-
4. Sijunjung	8	61	-	1
5. Tanah Datar	14	75	-	-
6. Padang Pariaman	17	103	-	-
7. Agam	16	82	-	-
8. Lima Puluh Kota	13	79	-	-
9. Pasaman	12	37	-	-
10. Solok Selatan	7	39	-	-
11. Dharmasraya	11	52	-	-
12. Pasaman Barat	11	19	-	-
<i>Kota/Municipality</i>				
1. Padang	11	-	104	-
2. Solok	2	-	13	-
3. Sawahlunto	4	-	10	27
4. Padang Panjang	2	-	16	-
5. Bukittinggi	3	-	24	-
6. Payakumbuh	5	-	47	-
7. Pariaman	4	-	16	55
Sumatera Barat	179	803	230	126

*Bersambung/ To Be Continued...*

Table 11.1 Lanjutan/*Continued*  
Table

Kabupaten/Kota <i>Regency/Municipality</i>	Jorong/Korong <i>Jorong/Korong</i>	Dusun <i>Villages</i>	RT <i>Neighborhood Association</i>
(1)	(6)	(7)	(8)
<i>Kabupaten/Regency</i>			
1. Kep. Mentawai	-	341	-
2. Pesisir Selatan	480	-	-
3. Solok	414	-	-
4. Sijunjung	285	5	-
5. Tanah Datar	395	-	-
6. Padang Pariaman	445	-	-
7. Agam	477	-	-
8. Lima Puluh Kota	410	-	-
9. Pasaman	225	-	-
10. Solok Selatan	269	-	-
11. Dharmasraya	263	-	-
12. Pasaman Barat	212	-	-
<i>Kota/Municipality</i>			
1. Padang	-	-	3 413
2. Solok	-	-	140
3. Sawahlunto	-	107	64
4. Padang Panjang	-	-	222
5. Bukittinggi	-	-	337
6. Payakumbuh	-	-	172
7. Pariaman	-	172	85
Sumatera Barat	3 875	625	4 433

Sumber : BPS Provinsi Sumatera Barat

Source : BPS-Statistics of Sumatera Barat Province

**Tabel 11.2** Luas Wilayah, Jumlah Penduduk dan Kepadatan Penduduk Menurut Kabupaten/Kota di Provinsi Sumatera Barat, 2018  
*Area, Population, and Population Density by Regency/Municipality in Sumatera Barat Province, 2018*

Kabupaten/Kota Regency/Municipality	Luas Wilayah (km <sup>2</sup> ) Total Area (square-km)	Jumlah Penduduk Population	Kepadatan Penduduk Population Density
(1)	(2)	(3)	(4)
<i>Kabupaten/Regency</i>			
1. Kep. Mentawai	6 011,35	90 373	15
2. Pesisir Selatan	5 794,95	460 716	80
3. Solok	3 738,00	371 105	99
4. Sijunjung	3 130,80	233 810	75
5. Tanah Datar	1 336,00	347 407	260
6. Padang Pariaman	1 328,79	413 272	311
7. Agam	2 232,30	487 914	219
8. Lima Puluh Kota	3 354,30	379 514	113
9. Pasaman	3 947,63	278 480	71
10. Solok Selatan	3 346,20	168 411	50
11. Dharmasraya	2 961,13	241 571	82
12. Pasaman Barat	3 887,77	435 612	112
<i>Kota/Municipality</i>			
1. Padang	694,96	939 112	1351
2. Solok	57,64	69 776	1211
3. Sawahlunto	273,45	61 898	226
4. Padang Panjang	23,00	52 994	2304
5. Bukittinggi	25,24	128 783	5102
6. Payakumbuh	80,43	133 703	1662
7. Pariaman	73,36	87 626	1194
Sumatera Barat	42 297,30	5 382 077	127

Sumber : BPS Provinsi Sumatera Barat

Source : BPS-Statistics of Sumatera Barat Province

## REGENCY/MUNICIPAL COMPARISON

**Tabel** 11.3 Jumlah Penduduk Menurut Kabupaten/Kota di Provinsi Sumatera Barat (Ribu Orang), 2015-2018  
**Table** Population by Regency/Municipality in Sumatera Barat Province (Thousand People), 2015-2018

Kabupaten/Kota Regency/Municipality	2015	2016	2017	2018
(1)	(2)	(3)	(4)	(5)
<i>Kabupaten/Regency</i>				
1. Kep. Mentawai	85,3	87,0	88,7	90,4
2. Pesisir Selatan	450,2	453,8	457,3	460,7
3. Solok	363,7	366,2	368,7	371,1
4. Sijunjung	222,5	226,3	230,1	233,8
5. Tanah Datar	344,8	345,7	346,6	347,4
6. Padang Pariaman	406,1	408,6	411,0	413,2
7. Agam	476,9	480,7	484,3	487,9
8. Lima Puluh Kota	369,0	372,6	376,1	379,5
9. Pasaman	269,9	272,8	275,7	278,5
10. Solok Selatan	159,8	162,7	165,6	168,4
11. Dharmasraya	223,1	229,3	235,5	241,5
12. Pasaman Barat	410,3	418,8	427,3	435,6
<i>Kota/Municipality</i>				
1. Padang	902,4	915,0	927,0	939,1
2. Solok	66,1	67,3	68,6	69,7
3. Sawahlunto	60,2	60,8	61,4	61,9
4. Padang Panjang	50,9	51,7	52,4	52,9
5. Bukittinggi	122,6	124,7	126,8	128,8
6. Payakumbuh	127,8	129,8	131,8	133,7
7. Pariaman	84,7	85,7	86,6	87,6
<b>Sumatera Barat</b>	<b>5 196,3</b>	<b>5 259,5</b>	<b>5 321,5</b>	<b>5 382,1</b>

Sumber : BPS Provinsi Sumatera Barat

Source : BPS-Statistics of Sumatera Barat Province

**Tabel 11.4** Jumlah Penduduk Miskin Menurut Kabupaten/Kota di Provinsi Sumatera Barat (Ribu Orang), 2015-2018  
*Number of Poor People by Regency/Municipality in Sumatera Barat Province (Thousand People), 2015-2018*

Kabupaten/Kota Regency/Municipality	2015	2016	2017	2018
(1)	(2)	(3)	(4)	(5)
<i>Kabupaten/Regency</i>				
1. Kep. Mentawai	13,16	13,09	12,95	12,99
2. Pesisir Selatan	38,13	35,86	35,53	34,92
3. Solok	36,42	34,06	33,33	32,89
4. Sijunjung	17,52	17,12	16,83	16,55
5. Tanah Datar	20,05	19,63	19,27	18,48
6. Padang Pariaman	35,87	36,34	34,70	33,20
7. Agam	36,06	37,55	36,57	32,92
8. Lima Puluh Kota	28,76	28,57	26,93	26,47
9. Pasaman	21,88	20,83	20,38	20,31
10. Solok Selatan	11,95	11,91	11,89	11,85
11. Dharmasraya	15,89	16,24	15,63	15,42
12. Pasaman Barat	32,34	30,76	30,84	31,83
<i>Kota/Municipality</i>				
1. Padang	44,43	42,56	43,75	44,04
2. Solok	2,72	2,59	2,50	2,29
3. Sawahlunto	1,34	1,34	1,23	1,48
4. Padang Panjang	3,44	3,47	3,22	3,11
5. Bukittinggi	6,54	6,81	6,75	6,32
6. Payakumbuh	8,51	8,35	7,72	7,69
7. Pariaman	4,58	4,47	4,49	4,40
<b>Sumatera Barat</b>	<b>379,59</b>	<b>371,55</b>	<b>364,51</b>	<b>357,13</b>

Sumber : BPS Provinsi Sumatera Barat  
 Source : BPS-Statistics of Sumatera Barat Province

## REGENCY/MUNICIPAL COMPARISON

**Tabel** 11.5 Produk Domestik Regional Bruto Atas Dasar Harga Berlaku Menurut Kabupaten/Kota di Provinsi Sumatera Barat (Juta Rupiah), 2015-2018  
**Table** Gross Regional Domestic Product at Current Market Prices by Regency/Municipality in Sumatera Barat Province (Million Rupiah), 2015-2018

Kabupaten/Kota Regency/Municipality	2015	2016	2017*	2018**
(1)	(2)	(3)	(4)	(5)
<i>Kabupaten/Regency</i>				
1. Kep. Mentawai	3 395 690,03	3 725 729,38	4 089 131,62	4 396 977,88
2. Pesisir Selatan	10 197 170,32	11 271 401,87	12 521 918,68	13 642 649,16
3. Solok	10 165 293,72	11 053 489,50	11 979 861,72	12 801 372,61
4. Sijunjung	6 955 425,78	7 439 227,39	7 978 030,46	8 515 968,84
5. Tanah Datar	9 901 482,39	10 734 514,88	11 620 385,45	12 392 698,64
6. Padang Pariaman	15 845 888,21	17 532 873,46	19 182 005,59	20 639 266,91
7. Agam	15 247 791,73	16 693 045,25	18 219 969,86	19 506 486,70
8. Lima Puluh Kota	11 582 971,50	12 677 544,49	13 783 487,89	14 738 952,20
9. Pasaman	6 505 370,04	7 335 785,21	8 007 885,28	8 529 969,43
10. Solok Selatan	4 236 186,58	4 598 219,45	4 986 735,67	5 302 502,23
11. Dharmasraya	7 725 469,65	8 437 660,72	9 282 449,03	9 917 021,29
12. Pasaman Barat	11 712 936,57	12 794 249,97	14 068 249,47	14 997 418,18
<i>Kota/Municipality</i>				
1. Padang	45 092 946,85	49 386 263,76	53 868 744,60	58 272 340,66
2. Solok	2 964 889,59	3 241 245,94	3 554 637,35	3 834 561,08
3. Sawahlunto	2 715 005,06	2 937 954,38	3 213 705,71	3 460 847,33
4. Padang Panjang	2 533 045,04	2 774 050,10	3 027 961,66	3 269 385,36
5. Bukittinggi	6 169 750,95	6 783 086,09	7 453 106,84	8 068 881,71
6. Payakumbuh	4 654 975,54	5 203 120,37	5 757 329,85	6 341 897,41
7. Pariaman	3 699 443,57	4 036 741,93	4 386 767,66	4 764 683,76
<i>Jumlah/Total</i>	181 301 733,12	198 656 204,15	216 982 364,37	233 393 881,38
Sumatera Barat	179 951 980,32	196 099 176,57	213 889 860,25	230 528 812,66

Catatan/Note : x : Angka Sementara/Preliminary Figures,  
 xx : Angka Sangat Sementara/Very Preliminary Figures

Sumber : BPS Provinsi Sumatera Barat

Source : BPS-Statistics of Sumatera Barat Province

**Tabel 11.6** Produk Domestik Regional Bruto Atas Dasar Harga Konstan 2010 Menurut Kabupaten/Kota di Provinsi Sumatera Barat (Juta Rupiah), 2015-2018  
*Gross Regional Domestic Product at 2010 Constant Market Prices by Regency/Municipality in Sumatera Barat Province (Million Rupiah), 2015-2018*

Kabupaten/Kota Regency/Municipality	2015	2016	2017*	2018**
(1)	(2)	(3)	(4)	(5)
<i>Kabupaten/Regency</i>				
1. Kep. Mentawai	2 483 571,61	2 608 127,05	2 742 050,40	2 876 944,65
2. Pesisir Selatan	7 816 214,05	8 232 592,61	8 679 053,24	9 144 497,20
3. Solok	8 082 582,54	8 511 654,80	8 964 974,30	9 434 035,47
4. Sijunjung	5 537 779,26	5 829 043,58	6 136 255,76	6 449 358,44
5. Tanah Datar	7 955 069,56	8 355 071,58	8 783 098,09	9 229 407,27
6. Padang Pariaman	11 085 450,68	11 697 039,96	12 350 586,95	13 026 257,87
7. Agam	11 911 294,50	12 567 018,09	13 250 688,35	13 948 780,57
8. Lima Puluh Kota	9 125 377,06	9 611 264,54	10 124 040,90	10 656 174,32
9. Pasaman	5 085 320,55	5 342 903,64	5 614 784,67	5 896 184,05
10. Solok Selatan	3 267 806,77	3 435 698,41	3 613 141,03	3 795 200,15
11. Dharmasraya	6 156 752,05	6 490 285,83	6 844 131,09	7 208 321,66
12. Pasaman Barat	9 357 816,77	9 857 619,49	10 385 391,53	10 930 767,02
<i>Kota/Municipality</i>				
1. Padang	35 180 548,31	37 350 197,47	39 681 980,66	42 099 970,19
2. Solok	2 307 253,38	2 440 126,88	2 581 019,68	2 727 928,29
3. Sawahlunto	2 251 781,01	2 380 518,78	2 517 478,57	2 657 027,21
4. Padang Panjang	2 066 248,20	2 186 011,57	2 313 086,05	2 445 908,58
5. Bukittinggi	4 874 254,56	5 168 975,87	5 483 698,44	5 814 435,05
6. Payakumbuh	3 551 228,98	3 767 272,54	3 998 235,91	4 238 786,12
7. Pariaman	2 900 328,18	3 062 313,74	3 234 534,59	3 412 840,26
Jumlah/Total	140 996 678,02	148 893 736,42	157 298 230,23	165 992 824,38
Sumatera Barat	140 719 474,19	148 134 243,89	155 976 491,52	163 995 268,35

Catatan/Note x : Angka Sementara/Preliminary Figures,

xx : Angka Sangat Sementara/Very Preliminary Figures

Sumber : BPS Provinsi Sumatera Barat

Source : BPS-Statistics of Sumatera Barat Province



## REGENCY/MUNICIPAL COMPARISON

**Tabel 11.7** Persentase Kontribusi terhadap Jumlah Produk Domestik Regional Bruto Seluruh Kabupaten/Kota di Provinsi Sumatera Barat (Persen), 2015-2018  
*Contribution Percentage to Total Gross Regional Domestic Product of Entire Regency/Municipality in Sumatera Barat Province (Percent), 2015-2018*

Kabupaten/Kota <i>Regency/Municipality</i>	2015	2016	2017*	2018**
(1)	(2)	(3)	(4)	(5)
<i>Kabupaten/Regency</i>				
1. Kep. Mentawai	1,87	1,87	1,89	1,88
2. Pesisir Selatan	5,63	5,67	5,77	5,85
3. Solok	5,60	5,56	5,51	5,48
4. Sijunjung	3,82	3,73	3,68	3,65
5. Tanah Datar	5,46	5,40	5,35	5,31
6. Padang Pariaman	8,74	8,83	8,85	8,84
7. Agam	8,41	8,40	8,39	8,36
8. Lima Puluh Kota	6,39	6,38	6,35	6,32
9. Pasaman	3,59	3,71	3,71	3,65
10. Solok Selatan	2,34	2,31	2,30	2,27
11. Dharmasraya	4,26	4,25	4,28	4,25
12. Pasaman Barat	6,46	6,44	6,48	6,43
<i>Kota/Municipality</i>				
1. Padang	24,87	24,86	24,83	24,97
2. Solok	1,64	1,63	1,63	1,64
3. Sawahlunto	1,50	1,48	1,49	1,48
4. Padang Panjang	1,40	1,40	1,40	1,40
5. Bukittinggi	3,40	3,41	3,43	3,46
6. Payakumbuh	2,58	2,62	2,65	2,72
7. Pariaman	2,04	2,03	2,02	2,04
<i>Jumlah/Total</i>	100,00	100,00	100,00	100,00

Catatan/Note \* : Angka Sementara/Preliminary Figures,  
\*\* : Angka Sangat Sementara/Very Preliminary Figures

Sumber : BPS Provinsi Sumatera Barat

Source : BPS-Statistics of Sumatera Barat Province

Tabel 11.8 Laju Pertumbuhan Produk Domestik Regional Bruto Atas Dasar Harga Konstant 2010 Menurut Kabupaten/Kota di Provinsi Sumatera Barat (Persen), 2015-2018  
*Growth Rate of Gross Regional Domestic Product at 2010 Constant Market Prices by Regency/Municipality in Sumatera Barat Province (Percent), 2015-2018*

Kabupaten/Kota Regency/Municipality	2015	2016	2017*	2018**
(1)	(2)	(3)	(4)	(5)
<i>Kabupaten/Regency</i>				
1. Kep. Mentawai	5,20	5,02	5,13	4,92
2. Pesisir Selatan	5,73	5,33	5,42	5,36
3. Solok	5,44	5,31	5,33	5,23
4. Sijunjung	5,69	5,26	5,27	5,10
5. Tanah Datar	5,33	5,03	5,12	5,08
6. Padang Pariaman	6,14	5,52	5,59	5,47
7. Agam	5,52	5,51	5,44	5,27
8. Lima Puluh Kota	5,61	5,32	5,34	5,26
9. Pasaman	5,34	5,07	5,09	5,01
10. Solok Selatan	5,35	5,14	5,16	5,04
11. Dharmasraya	5,75	5,42	5,45	5,32
12. Pasaman Barat	5,70	5,34	5,35	5,25
<i>Kota/Municipality</i>				
1. Padang	6,41	6,17	6,24	6,09
2. Solok	5,97	5,76	5,77	5,69
3. Sawahlunto	6,03	5,72	5,75	5,54
4. Padang Panjang	5,91	5,80	5,81	5,74
5. Bukittinggi	6,14	6,05	6,09	6,03
6. Payakumbuh	6,19	6,08	6,13	6,02
7. Pariaman	5,79	5,59	5,62	5,51
<b>Sumatera Barat</b>	<b>5,53</b>	<b>5,27</b>	<b>5,29</b>	<b>5,14</b>

Catatan/Note \* : Angka Sementara/Preliminary Figures,  
 \*\* : Angka Sangat Sementara/Very Preliminary Figures

Sumber : BPS Provinsi Sumatera Barat

Source : BPS-Statistics of Sumatera Barat Province

Tabel 11.9 Tingkat Pengangguran Terbuka (TPT) Menurut Kabupaten/Kota di Provinsi Sumatera Barat, 2015-2018  
*Open Unemployment Rate by Regency/Municipality in Sumatera Barat Province, 2015-2018*

Kabupaten/Kota Regency/Municipality	2015	2016*	2017	2018
(1)	(2)	(3)	(4)	(5)
<i>Kabupaten/Regency</i>				
1. Kep. Mentawai	1,66	n.a	1,96	2,27
2. Pesisir Selatan	9,58	n.a	5,95	5,85
3. Solok	3,55	n.a	6,05	5,92
4. Sijunjung	3,58	n.a	3,32	3,20
5. Tanah Datar	3,30	n.a	3,72	3,86
6. Padang Pariaman	7,84	n.a	6,65	6,90
7. Agam				
8. Lima Puluh Kota	2,41	n.a	2,60	2,70
9. Pasaman	3,27	n.a	6,81	5,88
10. Solok Selatan	4,93	n.a	5,54	5,85
11. Dharmasraya	2,94	n.a	3,69	3,94
12. Pasaman Barat	8,17	n.a	3,99	3,37
<i>Kota/Municipality</i>				
1. Padang	12,28	n.a	9,44	9,18
2. Solok	6,49	n.a	5,88	5,97
3. Sawahlunto	6,38	n.a	6,19	5,75
4. Padang Panjang	8,29	n.a	5,43	5,28
5. Bukittinggi	3,93	n.a	6,94	7,15
6. Payakumbuh	6,36	n.a	3,45	3,78
7. Pariaman	10,85	n.a	5,97	5,72
Sumatera Barat	6,89	5,09	5,58	5,55

Catatan/Note \*: Tahun 2016 tidak dilakukan pendataan Sakernas Tahunan

Sumber : BPS Provinsi Sumatera Barat

Source : BPS-Statistics of Sumatera Barat Province

Tabel 11.10 Indeks Pembangunan Manusia (IPM) Menurut Kabupaten/Kota di Provinsi Sumatera Barat, 2015-2018  
*Human Development Index (HDI) by Regency/Municipality in Sumatera Barat Province, 2015-2018*

Kabupaten/Kota Regency/Municipality	2015	2016	2017	2018
(1)	(2)	(3)	(4)	(5)
<i>Kabupaten/Regency</i>				
1. Kep. Mentawai	57,41	58,27	59,25	60,28
2. Pesisir Selatan	68,07	68,39	68,74	69,40
3. Solok	67,12	67,67	67,86	68,60
4. Sijunjung	65,30	66,01	66,60	66,97
5. Tanah Datar	69,49	70,11	70,37	71,25
6. Padang Pariaman	68,04	68,44	68,90	69,71
7. Agam	69,84	70,36	71,10	71,70
8. Lima Puluh Kota	67,65	68,37	68,69	69,17
9. Pasaman	64,01	64,57	64,94	65,60
10. Solok Selatan	67,09	67,47	67,81	68,45
11. Dharmasraya	69,84	70,25	70,40	70,86
12. Pasaman Barat	65,26	66,03	66,83	67,43
<i>Kota/Municipality</i>				
1. Padang	80,36	81,06	81,58	82,25
2. Solok	76,83	77,07	77,44	77,89
3. Sawahlunto	69,87	70,67	71,13	71,72
4. Padang Panjang	75,98	76,50	77,01	77,30
5. Bukittinggi	78,72	79,11	79,80	80,11
6. Payakumbuh	77,42	77,42	77,91	78,23
7. Pariaman	74,98	75,44	75,71	76,26
Sumatera Barat	69,98	70,73	71,24	71,73

Sumber : BPS Provinsi Sumatera Barat

Source : BPS-Statistics of Sumatera Barat Province

## REGENCY/MUNICIPAL COMPARISON

**Tabel** 11.11 Angka Harapan Hidup (AHH) Menurut Kabupaten/Kota di Provinsi Sumatera Barat, 2015-2018  
*Table* 11.11 *Live Expectancy at Birth by Regency/Municipality in Sumatera Barat Province, 2015-2018*

Kabupaten/Kota Regency/Municipality	2015	2016	2017	2018
(1)	(2)	(3)	(4)	(5)
<i>Kabupaten/Regency</i>				
1. Kep. Mentawai	64,05	64,36	64,37	64,49
2. Pesisir Selatan	69,96	70,11	70,23	70,45
3. Solok	67,35	67,50	67,65	67,95
4. Sijunjung	65,22	65,33	65,44	65,69
5. Tanah Datar	68,75	68,93	69,11	69,38
6. Padang Pariaman	67,64	67,80	67,96	68,23
7. Agam	71,30	71,44	71,57	71,83
8. Lima Puluh Kota	69,23	69,27	69,31	69,47
9. Pasaman	66,26	66,40	66,54	66,82
10. Solok Selatan	66,64	66,78	66,92	67,21
11. Dharmasraya	70,16	70,30	70,44	70,73
12. Pasaman Barat	67,03	67,09	67,15	67,37
<i>Kota/Municipality</i>				
1. Padang	73,19	73,19	73,20	73,35
2. Solok	72,74	72,83	72,92	73,14
3. Sawahlunto	69,27	69,33	69,39	69,59
4. Padang Panjang	72,45	72,45	72,46	72,58
5. Bukittinggi	73,52	73,60	73,69	73,91
6. Payakumbuh	72,93	73,03	73,13	73,33
7. Pariaman	69,59	69,63	69,67	69,87
Sumatera Barat	68,66	68,73	68,78	69,01

Sumber : BPS Provinsi Sumatera Barat

Source : BPS-Statistics of Sumatera Barat Province

Tabel 11.12 Angka Harapan Lama Sekolah Menurut Kabupaten/Kota di Provinsi Sumatera Barat, 2015-2018  
*Expected Years of Schooling by Regency/Municipality in Sumatera Barat Province, 2015-2018*

Kabupaten/Kota Regency/Municipality	2015	2016	2017	2018
(1)	(2)	(3)	(4)	(5)
<i>Kabupaten/Regency</i>				
1. Kep. Mentawai	11,48	11,74	12,07	12,39
2. Pesisir Selatan	13,04	13,05	13,06	13,30
3. Solok	12,88	13,00	13,01	13,02
4. Sijunjung	11,94	12,27	12,34	12,35
5. Tanah Datar	13,35	13,46	13,59	13,88
6. Padang Pariaman	13,54	13,55	13,56	13,57
7. Agam	13,59	13,73	13,94	13,85
8. Lima Puluh Kota	12,76	13,25	13,26	13,27
9. Pasaman	12,70	12,71	12,72	12,78
10. Solok Selatan	12,37	12,51	12,68	12,69
11. Dharmasraya	12,36	12,39	12,40	12,41
12. Pasaman Barat	12,30	12,67	13,06	13,22
<i>Kota/Municipality</i>				
1. Padang	15,60	15,87	16,15	16,50
2. Solok	14,27	14,28	14,29	14,30
3. Sawahlunto	12,69	13,05	13,14	13,15
4. Padang Panjang	15,01	15,02	15,03	15,04
5. Bukittinggi	14,92	14,93	14,94	14,95
6. Payakumbuh	14,21	14,22	14,23	14,24
7. Pariaman	14,49	14,50	14,51	14,52
Sumatera Barat	13,60	13,79	13,94	13,95

Sumber : BPS Provinsi Sumatera Barat

Source : BPS-Statistics of Sumatera Barat Province

## REGENCY/MUNICIPAL COMPARISON

**Tabel** 11.13 Rata-rata Lama Sekolah (RLS) Menurut Kabupaten/Kota di Provinsi Sumatera Barat, 2015-2018  
*Mean Years of Schooling by Regency/Municipality in Sumatera Barat Province, 2015-2018*

Kabupaten/Kota <i>Regency/Municipality</i>	2015	2016	2017	2018
(1)	(2)	(3)	(4)	(5)
<i>Kabupaten/Regency</i>				
1. Kep. Mentawai	6,27	6,52	6,69	6,95
2. Pesisir Selatan	8,11	8,12	8,13	8,14
3. Solok	7,57	7,58	7,60	7,84
4. Sijunjung	7,33	7,50	7,72	7,77
5. Tanah Datar	7,93	8,12	8,14	8,44
6. Padang Pariaman	6,89	7,00	7,21	7,50
7. Agam	8,17	8,18	8,39	8,69
8. Lima Puluh Kota	7,91	7,92	7,96	7,97
9. Pasaman	7,63	7,64	7,65	7,66
10. Solok Selatan	7,98	7,99	8,00	8,15
11. Dharmasraya	8,03	8,23	8,24	8,25
12. Pasaman Barat	7,83	7,84	7,85	7,86
<i>Kota/Municipality</i>				
1. Padang	10,97	11,24	11,32	11,33
2. Solok	10,77	10,79	10,95	11,01
3. Sawahlunto	9,66	9,92	9,93	9,94
4. Padang Panjang	11,09	11,42	11,43	11,44
5. Bukittinggi	10,79	10,98	11,30	11,31
6. Payakumbuh	10,29	10,30	10,45	10,46
7. Pariaman	9,96	10,09	10,10	10,36
<b>Sumatera Barat</b>	<b>8,42</b>	<b>8,59</b>	<b>8,72</b>	<b>8,76</b>

Catatan/Note \*: Tahun 2016 tidak dilakukan pendataan Sakernas Tahunan

Sumber : BPS Provinsi Sumatera Barat

Source : BPS-Statistics of Sumatera Barat Province

Tabel 11.14 Pengeluaran Perkapita Disesuaikan Menurut Kabupaten/Kota di Provinsi Sumatera Barat (Ribu Rupiah), 2015-2018  
*Adjusted Average Expenditure per Capita by Regency/Municipality in Sumatera Barat Province (Thousand Rupiah), 2015-2015*

Kabupaten/Kota <i>Regency/Municipality</i>	2015	2016	2017	2018
(1)	(2)	(3)	(4)	(5)
<i>Kabupaten/Regency</i>				
1. Kep. Mentawai	5 684	5 771	6 010	6 211
2. Pesisir Selatan	8 412	8 605	8 819	9 089
3. Solok	9 334	9 664	9 743	10 035
4. Sijunjung	9 796	9 895	10 093	10 277
5. Tanah Datar	10 103	10 296	10 331	10 417
6. Padang Pariaman	10 260	10 455	10 579	10 919
7. Agam	8 859	9 111	9 388	9 489
8. Lima Puluh Kota	8 774	8 936	9 151	9 500
9. Pasaman	7 340	7 678	7 882	8 238
10. Solok Selatan	9 653	9 802	9 891	10 199
11. Dharmasraya	10 713	10 781	10 851	11 189
12. Pasaman Barat	8 109	8 393	8 704	8 979
<i>Kota/Municipality</i>				
1. Padang	13 522	13 721	13 957	14 312
2. Solok	11 350	11 519	11 673	11 968
3. Sawahlunto	8 931	9 051	9 343	9 765
4. Padang Panjang	9 670	9 804	10 240	10 440
5. Bukittinggi	12 330	12 475	12 816	13 035
6. Payakumbuh	12 622	12 705	12 858	13 114
7. Pariaman	11 814	12 141	12 425	12 611
Sumatera Barat	9 804	10 126	10 306	10 638

Sumber : BPS Provinsi Sumatera Barat

Source : BPS-Statistics of Sumatera Barat Province





Sensus  
Penduduk  
2020

# DATA

**MENCERDASKAN BANGSA**

— *Enlighten The Nation* —



**BADAN PUSAT STATISTIK  
KABUPATEN SIJUNJUNG**  
**BPS-Statistics of Sijunjung Regency**  
Jalan Imam Bonjol, Pasar Jum'at Muaro Sijunjung  
Telp. (0754) 20015 email: bps1304@bps.go.id  
Website: <http://sijunjungkab.bps.co.id>

