

KABUPATEN SOLOK

DALAM ANGKA 2019

SOLOK REGENCY IN FIGURES 2019



**BADAN PUSAT STATISTIK
KABUPATEN SOLOK**
BPS - Statistics of Solok Regency

KABUPATEN SOLOK

DALAM ANGKA 2019

SOLOK REGENCY IN FIGURES 2019

KABUPATEN SOLOK DALAM ANGKA

SOLOK REGENCY IN FIGURES

2019

ISSN : 0251-3696
No. Publikasi/Publication Number : 13030.1902
Katalog/Catalogue : 1102001.1303
Ukuran Buku/ Book Size : 14,8 cm x 21 cm
Jumlah Halaman/ Number of Pages : xlvii + 551 Halaman/Pages

Naskah/Manuscript:

Badan Pusat Statistik Kabupaten Solok/*BPS-Statistics of Solok Regency*

Penyunting/Editor:

Badan Pusat Statistik Kabupaten Solok/*BPS-Statistics of Solok Regency*

Desain Kover Oleh/Cover Designed by:

Badan Pusat Statistik Kabupaten Solok/*BPS-Statistics of Solok Regency*

Ilustrasi Kover/Cover Illustration:

Danau Singkarak oleh Hendrienggix /*Singkarak Lake by Hendrienggix*

Penerbit/Published by:

©Badan Pusat Statistik Kabupaten Solok/*BPS-Statistics of Solok Regency*

Pencetak/Printed by:

CV.Demy (Cetakan/Edition : 1)

Sumber Ilustrasi/Graphics by:

Freepik.com

Dilarang mengumumkan, mendistribusikan, mengomunikasikan, dan/atau menggandakan sebagian atau seluruh isi buku ini untuk tujuan komersial tanpa izin tertulis dari Badan Pusat Statistik Kabupaten Solok (UU No. 28 Tahun 2014 Tentang Hak Cipta Pasal 43 huruf b)

Prohibited to announce, distribute, communicate, and/or copy part or all of this book for commercial purpose without permission from BPS-Statistics of Solok Regency (Law No. 28 Year 2014 About Copyright Article 43 letter b)

TIM PENYUSUN PUBLIKASI
KABUPATEN SOLOK DALAM ANGKA 2019
SOLOK REGENCY IN FIGURES 2019

Pengarah

Chardiman

Penanggung Jawab

Utari Azalika Rahmi

Penyunting

Utari Azalika Rahmi

Penyusun Naskah

Utari Azalika Rahmi

Anggun Permata Munef

Ilustrasi

Utari Azalika Rahmi

Anggun Permata Munef

Freepik.com

Foto Cover

Hendrienggix

Desain Cover/Infografis

Utari Azalika Rahmi

Anggun Permata Munef

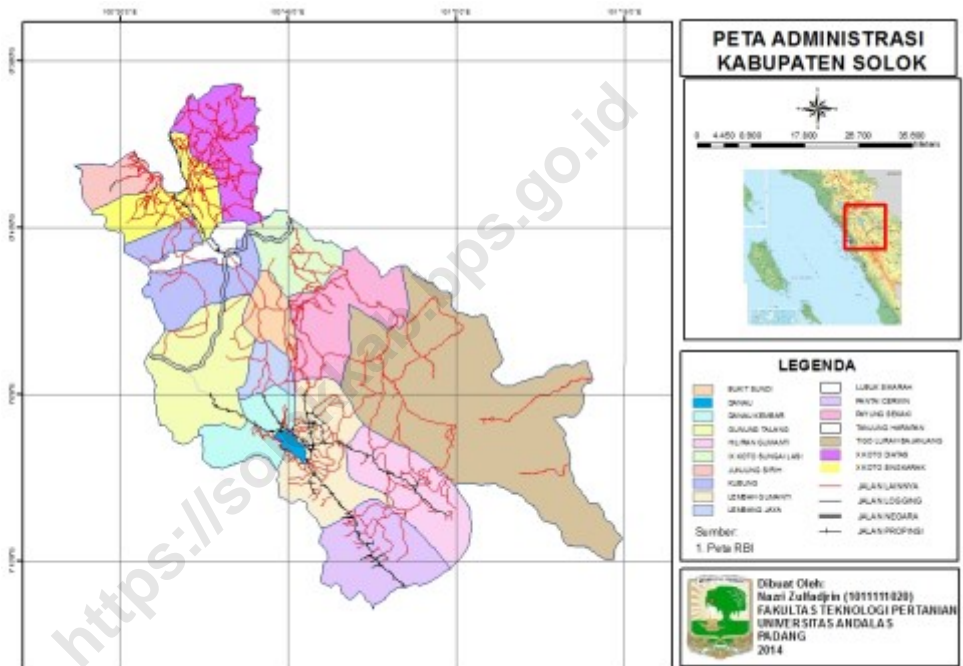
Pelaksana Teknis

Utari Azalika Rahmi

Anggun Permata Munef

Peta Wilayah Kabupaten Solok

Map Of Solok Regency



KEPALA BPS KABUPATEN SOLOK
Chief of BPS-Statistics of Solok Regency



Chardiman, S.ST, M.M



KATA PENGANTAR

Data yang disajikan dalam Kabupaten Solok Dalam Angka 2019 ini diperoleh dari instansi, Struktur Organisasi Perangkat Daerah (SOPD) baik pemerintah maupun swasta dalam daerah Kabupaten Solok dan dilengkapi hasil kegiatan Badan Pusat Statistik baik hasil sensus maupun kegiatan pengumpulan data lainnya.

Kabupaten Solok Dalam Angka kini semakin banyak diminati karena sebagai sumber referensi oleh para perencana kebijakan, peneliti, dosen, mahasiswa serta para pembaca yang membutuhkan informasi statistik yang komprehensif.

Penghargaan dan ucapan terima kasih yang tulus kami sampaikan kepada segenap instansi pemerintah di lingkungan Pemerintah Kabupaten Solok yang telah berkenan menyumbangkan data dan informasi hingga terwujudnya publikasi ini. Kerjasama yang telah dibina selama ini, senantiasa kami ingin terus tingkatkan di masa mendatang.

Publikasi ini tentunya masih terdapat berbagai keterbatasan. Kritik dan saran dari semua pihak sangat diharapkan untuk perbaikan dan kesempurnaan publikasi yang akan datang. Kritik dan saran dapat dikirimkan ke bps1303@bps.go.id. Kepada semua pihak yang telah ikut terlibat dalam penyusunan publikasi ini kami mengucapkan banyak terima kasih.

Kayu Aro, Agustus 2019
KEPALA BPS KABUPATEN SOLOK,

CHARDIMAN, S.ST, M.M



PREFACE

Solok Regency in Figures 2019 edition is an annual publication. The Statistical data is derived from several government institutions and other private organizations in Solok Regency provided with the result of Census and other collecting data done by Statistical Office.

Solok Regency in Figures is more popular as a source of reference by policy planners, researchers, professors, lecturers, students and readers who need a comprehensive statistical information.

Appreciation and sincere thanks are due to all government agencies in the city government of Solok who was willing to donate data and information to the realization of this publication. Cooperation that has been nurtured over the years, we always want to continue to increase in the future.

This publication is certainly still there are various limitations. Criticism and suggestions from all parties is expected for improvement and perfection of the publication that will come. Criticisms and suggestions can be sent to bps1303@bps.go.id. To all those who have been involved in the preparation of this publication we thank you very much.

*Kayu Aro, August 2019
Chief of BPS-Statistics of Solok
Regency*

CHARDIMAN, S.ST, M.M

DAFTAR ISI / CONTENTS

	Halaman/Pages
Kata Pengantar / <i>Preface</i>	ix
Daftar Isi / <i>Contents</i>	xi
Daftar Tabel / <i>List of Tables</i>	xiii
Daftar Gambar/ <i>List of Pictures</i>	xlv
Penjelasan Umum / <i>Explanatory Notes</i>	xlvii
1. Letak Geografis / <i>Geographical Situation</i>	1
1.1 Geografi / <i>Geography</i>	11
1.2 Iklim / <i>Climate</i>	22
2. Pemerintahan / <i>Government</i>	29
2.1 Wilayah Administrasi / <i>Administrative Area</i>	35
2.2 Sumber Daya Manusia / <i>Human Resources</i>	51
2.3 Dewan Perwakilan Daerah / <i>The Regional House of Representative</i>	54
2.4 Pertanahan / <i>Land</i>	79
3. Penduduk dan Tenaga Kerja / <i>Population and Man Power</i>	85
3.1 Penduduk / <i>Population</i>	95
3.2 Ketenagakejaan / <i>Employment</i>	106
4. Sosial / <i>Sosial</i>	121
4.1 Pendidikan / <i>Education</i>	139
4.2 Kesehatan / <i>Health</i>	221
4.3 Agama dan Sosial Lainnya / <i>Religion and Other Social Affairs...</i>	249

4.4 Peradilan / <i>Law</i>	270
5. Pertanian / <i>Agriculture</i>	291
5.1 Tanaman Pangan / <i>Fodd Crops</i>	307
5.2 Hortikultura / <i>Horticulture</i>	325
5.3 Perkebunan / <i>Crops</i>	363
5.4 Perternakan / <i>Livestock</i>	376
5.5 Perikanan / <i>Fishery</i>	392
6. Pertambangan dan Energi / <i>Mining and Energy</i>	405
7. Pariwisata / <i>Tourism</i>	421
8. Sistem Neraca Nasional / <i>System of National Accounts</i>	435
9. Perdagangan / <i>Trading</i>	451
10. Transportasi dan Komunikasi / <i>Transportation and Communication</i>	471
11.Keuangan Daerah dan Harga-harga / <i>Local Financial and Prices</i>	505
12.Pengeluaran Penduduk dan Konsumsi Makanan / <i>Population and Food Consumption and Expenditure</i>	525
13.Perbandingan Antar Kab/Kota Sumatera Barat / <i>Sumatera Barat in Comparison</i>	535

DAFTAR TABEL / LIST OF TABLES

Halaman/Pages

1. LETAK GEOGRAFIS /GEOGRAPHICAL SITUATION	1
1.1 GEOGRAFI / GEOGRAPHY.....	11
1.1.1 Luas Daerah dan Jumlah Pulau Menurut Kecamatan di Kabupaten Solok, 2018 / <i>Total Area and Number of Islands by Sub Sub District in Solok Regency, 2018</i>	11
1.1.2 Tinggi Wilayah Diatas permukaan Laut (DPL) Menurut Kecamatan di Kabupaten Solok,2018 / <i>Height Above Mean Sea Level (AMSL) by Sub District in Solok Regency, 2018</i>	13
1.1.3 Jarak dari Ibukota Kecamatan ke Ibukota Kabupaten di Kabupaten Solok (km), 2018 / <i>Distance between Sub District Capital and Regency Capital in Solok Regency (km), 2018</i>	14
1.1.4 Letak Geografis Kabupaten Solok Menurut Kecamatan di Kabupaten Solok, 2018 / <i>Geographical Location of Solok Regency by Sub District in Solok Regency, 2018</i>	15
1.1.5 Batas-Batas Wilayah Kabupaten Solok Menurut Kecamatan di Kabupaten Solok, 2018 / <i>Geographical Location of Solok regency by Sub District in Solok Regency, 2018</i>	16
1.1.6 Nama Gunung dan Tingginya per Kecamatan di Kabupaten Solok, 2018 / <i>Mountain and Its Height by Sub District in Solok Regency, 2018</i>	17
1.1.7 Nama Sungai per Kecamatan dan Lokasinya di Kabupaten Solok, 2018 / <i>River by Sub District and Its Locations in Solok Regency, 2018</i>	18
1.1.8 Batas-Batas Wilayah Kabupaten Solok Menurut Kecamatan di Kabupaten Solok, 2018/ <i>Geographical Location of Solok regency by Sub District in Solok Regency, 2018</i>	21
1.2 IKLIM / CLIMATE	22
1.2.1 Rata-rata Hari Hujan Menurut Stasiun di Kabupaten Solok, 2018 / <i>Average of Rainy Day by Station in Solok Regency, 2018</i>	22

1.2.2	Rata-rata Curah Hujan Menurut Stasiun (mm/bulan) di Kabupaten Solok, 2018 / <i>Average of Rainfall by Station in Solok Regency, 2018</i>	25
-------	--	----

2. PEMERINTAHAN / GOVERNMENT..... 29

2.1 WILAYAH ADMINISTRASI / ADMINISTRATIVE AREA 35

2.1.1	Jumlah Nagari Menurut Kecamatan di Kabupaten Solok, 2018 / <i>Number of Nagari by Sub District in Solok Regency, 2018.....</i>	35
2.1.2	Jumlah Nagari dan Jorong Menurut Kecamatan di Kabupaten Solok, 2018 / <i>Number of Nagari and Jorong by Sub District in Solok Regency, 2018.....</i>	36
2.1.3	Daftar Nagari dan Jorong Kecamatan Pantai Cermin , 2018 / <i>List of Nagari and Jorong by Pantai Cermin Sub District, 2018</i>	37
2.1.4	Daftar Nagari dan Jorong Kecamatan Lembah Gumanti di Kabupaten Solok, 2018 / <i>List of Nagari and Jorong by Lembah Gumanti Sub District, 2018.....</i>	38
2.1.5	Daftar Nagari dan Jorong Kecamatan Hiliran Gumanti, 2018 / <i>List of Nagari and Jorong by Hiliran Gumanti Sub District, 2018</i>	39
2.1.6	Daftar Nagari dan Jorong Kecamatan Payung Sekaki, 2018 / <i>List of Nagari and Jorong by Payung Sekaki Sub District, 2018.....</i>	40
2.1.7	Daftar Nagari dan Jorong Kecamatan Tigo Lurah, 2018 / <i>List of Nagari and Jorong by Tigo LurahSub District, 2018.....</i>	41
2.1.8	Daftar Nagari dan Jorong Kecamatan Lembang Jaya, 2018 / <i>List of Nagari and Jorong by Lembang Jaya Sub District, 2018.....</i>	42
2.1.9	Daftar Nagari dan Jorong Kecamatan Danau Kembar, 2018 / <i>List of Nagari and Jorong by Danau Kembar Sub District, 2018.....</i>	43
2.1.10	Daftar Nagari dan Jorong Kecamatan Gunung Talang, 2018 / <i>List of Nagari and Jorong by Gunung Talang Sub District, 2018</i>	44
2.1.11	Daftar Nagari dan Jorong Kecamatan Bukit Sundi, 2018 / <i>List of Nagari and Jorong by Bukit Sundi Sub District, 2018</i>	45

2.1.12	Daftar Nagari dan Jorong Kecamatan X Koto Diatas 2018 / <i>List of Nagari and Jorong by X Koto Diatas Sub District, 2018 .</i>	46
2.1.13	Daftar Nagari dan Jorong Kecamatan Kubung, 2018 / <i>List of Nagari and Jorong by Kubung Sub District, 2018.....</i>	47
2.1.14	Daftar Nagari dan Jorong Kecamatan X Koto Diatas 2018 / <i>List of Nagari and Jorong by X Koto Diatas Sub District, 2018 .</i>	48
2.1.15	Daftar Nagari dan Jorong Kecamatan X Koto Singkarak, 2018 / <i>List of Nagari and Jorong by X Koto Singkarak Sub District, 2018</i>	49
2.1.16	Daftar Nagari dan Jorong Kecamatan Junjung Sirih, 2018 / <i>List of</i> <i>Nagari and Jorong by Junjung Sirih Sub District</i>	50
2.2	SUMBER DAYA MANUSIA / HUMAN RESOURCES.....	51
2.2.1	Jumlah Pegawai Negeri Sipil Menurut Jabatan dan Jenis Kelamin di Kabupaten Solok, 2017 dan 2018 / <i>Number of Civil Servants by</i> <i>Occupation and Sex in Solok Regency, 2017 and 2018.....</i>	51
2.3.2	Jumlah Pegawai Negeri Sipil Menurut Tingkat Pendidikan dan Jenis Kelamin di Kabupaten Solok, 2017 dan 2018 / <i>Number of Civil</i> <i>Servants by Occupation and Sex in Solok Regency, 2017 and 2018</i>	52
2.2.3	Jumlah Pegawai Negeri Sipil Menurut Tingkat Kepangkatan dan Jenis Kelamin di Kabupaten Solok, 2017 dan 2018 / <i>Number of Civil</i> <i>Servants by Hierarchy and Sex in Solok Regency, 2017 and 2018</i>	53
2.3	DEWAN PERWAKILAN DAERAH / THE REGIONAL HOUSE OF REPRESENTATIVE.....	54
2.3.1	Jumlah Anggota DPRD Kabupaten Solok Menurut Partai Politik dan Jenis Kelamin di Kabupaten Solok, 2018 / <i>Number of Members of</i> <i>The Regional House of Representatives by Political Parties and Sex in</i> <i>Solok Regency, 2018</i>	54

2.3.2	Jumlah Anggota DPRD Kabupaten Solok Menurut Umur di Kabupaten Solok, 2018 / <i>Number of Members of The Regional House of representatives by Age in Solok Regency, 2018</i>	55
2.3.3	Jumlah Anggota DPRD Kabupaten Solok Menurut Tingkat Pendidikan di Kabupaten Solok, 2018 / <i>Number of Members of The Regional House of Representatives by Education in Solok Regency, 2018</i>	56
2.3.4	Banyaknya Produk hukum DPRD Menurut Jenis Keputusan di Kabupaten Solok, 2018 / <i>Number of Regulation DPRD by Category, 2018</i>	57
2.3.5	Nama Ketua DPRD Kabupaten Solok, 2018 / <i>Chief of Parliament of Solok Regency, 2018</i>	58
2.3.6	Nama Anggota DPRD Kabupaten Solok di Kabupaten Solok, 2018 / <i>List of Council Members Regional parliament of Solok Regency in Solok Regency, 2018</i>	59
2.3.7	Banyaknya Kegiatan/Sidang yang telah Dilaksanakan DPRD di Kabupaten Solok, 2018 / <i>Number of Convening Activities by Solok Regency Legislative Assembly in Solok Regency, 2018</i>	60
2.3.8	Banyaknya Berita Tentang Kabupaten Solok yang Dimuat Surat Daerah dan nasional, 2018 / <i>Number of News About Solok Regency of Solok Loaded by local and National Newspaper, 2018</i>	61
2.3.9	Jumlah tanah Negara yang dikuasai oleh pemerintah Daerah Kabupaten Solok Menurut kecamatan dan Status Tanah di Kabupaten Solok, 2018 / <i>Number of State Land that Authorized by Government of Solok Regency by Sub District and Status of Land in Solok Regency, 2018</i>	62
2.3.10	Rekapitulasi Peraturan Bupati (Perbup) di Kabupaten Solok , 2018 / <i>Recapitulation of Bupati Regulation in Solok Regency, 2018</i> ..	63
2.3.11	Daftar Peraturan Bupati (Perbup) di Kabupaten Solok, 2018 / <i>List of Bupati Regulation in Solok Regency, 2018</i>	64

2.3.12	Daftar Peraturan Daerah (Perda) di Kabupaten Solok, 2018 / <i>List of Regional Regulation in Solok Regency, 2018</i>	69
2.3.13	Jumlah Pegawai Negeri Sipil Menurut Golongan kepangkatan dan jenis Kelamin di Kabupaten Solok, 2018 / <i>Number of Civil Servants of Department of Hierarchy and Sex in Solok Regency, 2018</i>	70
2.3.14	Jumlah Pegawai Negeri Sipil Laki-laki Menurut Pendidikan di Kabupaten Solok, 2018 / <i>Number of Male Civil Servants by Education in Solok Regency, 2018</i>	72
2.3.15	Jumlah Pegawai Negeri Sipil Perempuan Menurut Pendidikan, di Kabupaten Solok 2018 / <i>Number of Female Civil Servants by Education , 2018</i>	74
2.3.16	Jumlah Pegawai Negeri Sipil Menurut Eselon dan jenis Kelamin, 2018 / <i>Number of Civil Servants of Echelon and Sex, 2018</i>	76
2.3.17	Banyaknya Polisi pada Kepolisian Kabupaten Solok Menurut Pangkat, Lokasi Penugasan dan Jenis Kelamin di Kabupaten Solok, 2018 / <i>Number of Police Officer Solok Regency by Rank, Location of Duty and Sex in Solok Regency, 2018</i>	78
2.4	PERTANAHAN / LAND	79
2.4.1	Banyaknya Sertifikat PTSL (Pendaftaran Tanah Sistematis Lengkap) yang diterbitkan di Kabupaten Solok, 2018 / <i>Number of National Project Certificate Transferred in Solok Regency, 2018</i>	79
2.4.2	Banyaknya Sertifikat Rutin yang diterbitkan, 2018 / <i>Number of regional project Certificate Transferred in Solok Regency, 2018</i>	80
2.4.3	Banyaknya Peralihan Hak, penghapusan Roya Sertifikat dan Hak tanggungan oleh BPN di Kabupaten Solok, 2018 / <i>Number of Right Transferred, certificates, and Copies Multifed by National Board of Land Office in Solok Regency, 2018</i>	81
2.4.4	Banyaknya Sertifikat Rutin yang diterbitkan di Kabupaten Solok, 2018 / <i>Number of regional project Certificate Transferred in Solok Regency, 2018</i>	82
2.4.5	Rekapitulasi Tanah Terdaftar Berdasarkan KKP, 2018 / <i>Listed Lan recapitulation Based on KKP, 2018</i>	83

3. PENDUDUK DAN KETENAGAKERJAAN / POPULATION AND EMPLOYMENT	85
3.1 PENDUDUK / POPULATION	95
3.1.1 Penduduk, Laju Pertumbuhan Penduduk, Distribusi Persentase Penduduk, kepadatan Penduduk, Rasio Jenis Kelamin Penduduk Menurut Kecamatan di Kabupaten Solok, 2010 dan 2018 / <i>Population, Population Growth Rate, Percentage Distribution of Population, Population Density, and Population Sex Ratio by Sub District in Solok Regency, 2010 and 2018</i>	95
3.1.2 Jumlah Penduduk Menurut Jenis Kelamin dan Kecamatan di Kabupaten Solok, 2018 / <i>Population by Sex and Sub District in Solok Regency, 2018.....</i>	98
3.1.3 Jumlah Penduduk Menurut Kelompok Umur dan Jenis Kelamin di Kabupaten Solok, 2018 / <i>Population by Age Group and Sex in Solok Regency, 2018.....</i>	99
3.1.4 Jumlah Penduduk Laki-laki Menurut Kelompok Umur Sekolah dan Kecamatan di Kabupaten Solok, 2018 / <i>Male Population by School Age Group and Sub District in Solok Regency, 2018</i>	100
3.1.5 Jumlah Penduduk Perempuan Menurut Kelompok Umur Sekolah dan Kecamatan di Kabupaten Solok, 2018 / <i>Female Population by School Age Group and Sub District in Solok Regency, 2018.....</i>	101
3.1.6 Jumlah Penduduk Menurut Kelompok Umur Sekolah dan Kecamatan di Kabupaten Solok, 2018 / <i>Population by School Age Group and Sub District in Solok Regency, 2018</i>	102
3.1.7 Banyaknya Penerbitan Akta Kelahiran Catatan Sipil Menurut kecamatan dan Jenis Kelamin di Kabupaten Solok, 2018 / <i>Number of Published Birth Act by Sub District and Sex in Solok Regency, 2018</i>	103
3.1.8 Banyaknya Kepemilikan Akta Kelahiran Catatan Sipil Menurut Kecamatan dan Jenis Kelamin di Kabupaten Solok, 2018 / <i>Number of Who Have Birth Act by Sub District and Sex in Solok Regency, 2018</i>	104
3.1.9 Banyaknya Penerbitan Kartu Keluarga Menurut Kecamatan di Kabupaten Solok, 2018 / <i>Number of Published Kartu Keluarga by Sub District , 2018.....</i>	105

3.2 KETENAGAKERJAAN / EMPLOYMENT	106
3.2.1 Jumlah Penduduk Berumur 15 Tahun Keatas Menurut Jenis Kegiatan Selama Seminggu yang Lalu dan Jenis Kelamin di Kabupaten Solok, 2018 / <i>Population Aged 15 Years and Over by Type of Activity During The Previous Weekand Sex in Solok Regency, 2018</i>	106
3.2.2 Jumlah Penduduk Berumur 15 Tahun Keatas Menurut Pendidikan Tertinggi yang Ditamatkan dan Jenis Kegiatan Selama Seminggu yang Lalu di Kabupaten Solok, 2018 / <i>Population Aged 15 Years and Over by Educational Attainment and Type of Activity During The Previous Week in Solok Regency, 2018.....</i>	107
3.2.3 Jumlah Penduduk Berumur 15 Tahun Keatas yang Bekerja Selama Seminggu yang Lalu Menurut Lapangan Pekerjaan Utama dan Jenis Kelamin di Kabupaten Solok, 2018 / <i>Population Aged 15 Years and Over Who Worked During the Previous Week by Main Industry and Sex in Solok Regency, 2018</i>	108
3.2.4 Jumlah Penduduk Berumur 15 Tahun Keatas yang Bekerja Selama Seminggu yang Lalu Menurut Status Pekerjaan Utama dan Jenis Kelamin di Kabupaten Solok, 2018 / <i>Population Aged 15 Years and Over Who Worked During the Previous Week by Main Employment Status and Sex in Solok Regency, 2018.....</i>	109
3.2.5 Jumlah Pencari Kerja Terdaftar Menurut Tingkat Pendidikan Tertinggi yang Ditamatkan dan Jenis Kelamin di Kabupaten Solok, 2018 / <i>Number of Registered Job Applicants by Educational Attainment and Sex in Solok Regency, 2018.....</i>	110
3.2.6 Jumlah Pencari Kerja Terdaftar Menurut Umur dan Jenis Kelamin di Kabupaten Solok, 2018/ <i>Number of Registered Job Applicants by Age and Sex in Solok Regency,2018.....</i>	111
3.2.7 Jumlah Pencari Kerja Terdaftar Menurut Klasifikasi Jabatan dan Jenis Kelamin di Kabupaten Solok, 2018 / <i>Number of Registered Job Applicants by Job Level Attainment and Sex in Solok Regency, 2018</i>	112
3.2.8 Jumlah Pencari Kerja yang Dihapuskan Menurut Tingkat Pendidikan Tertinggi yang Ditamatkan dan Jenis Kelamin di Kabupaten Solok, 2018 / <i>Number of Eliminated Job Applicants by Educational Attainment and Sex in Solok Regency, 2018.....</i>	113
3.2.9 Jumlah Pencari Kerja yang Dihapuskan Menurut Umur dan Jenis Kelamin di Kabupaten Solok, 2018 / <i>Number of Eliminated Job Applicants by Age and Sex in Solok Regency, 2018</i>	114
3.2.10 Jumlah Pencari Kerja yang Dihapuskan Menurut Klasifikasi Jabatan	

	dan Jenis Kelamin di Kabupaten Solok, 2018 / <i>Number of Eliminated Job Applicant by Job Level Attainment and Sex in Solok Regency, 2018</i>	115
3.2.11	Jumlah Pencari Kerja yang Ditempatkan Menurut Tingkat Pendidikan Tertinggi yang Ditamatkan dan Jenis Kelamin di Kabupaten Solok, 2018 / <i>Number of Job Seekers That Have Been Placed by Educational Attainment and Sex in Solok Regency, 2018</i>	116
3.2.12	Jumlah Pencari Kerja yang Ditempatkan Menurut Umur dan Jenis Kelamin di Kabupaten Solok, 2018 / <i>Number of Job Seekers That Have Been Placed by Age and Sex in Solok Regency, 2018</i>	117
3.2.13	Jumlah Pencari Kerja yang Ditempatkan Menurut Klasifikasi Jabatan dan Jenis Kelamin di Kabupaten Solok, 2018 / <i>Number of Job Seekers That Have Been Placed by Job Level Attainment and Sex in Solok Regency, 2018</i>	118

4. SOSIAL DAN KESEJAHTERAAN RAKYAT/ SOCIAL AND WELFARE 121

4.1 PENDIDIKAN / EDUCATION 139

4.1.1	Jumlah Sekolah, Guru, dan Murid Taman Kanak-kanak (TK) di Bawah Kementerian Pendidikan dan Kebudayaan Menurut Kecamatan di Kabupaten Solok, 2017/2018 / <i>Number of Schools, Teachers, and Pupils in Kindergarten Under the Ministry of Education and Culture by Sub District in Solok Regency, 2017/2018</i>	139
4.1.2	Jumlah Sekolah, Guru, dan Murid Raudatul Athfal (RA) di Bawah Kementerian Agama Menurut Kecamatan di Kabupaten Solok, 2017/2018 / <i>Number of Schools, Teachers, and Pupils in Kraudatul Athfal (RA) Under the Ministry of Religious Affairs by Sub District in Solok Regency, 2017/2018</i>	142
4.1.3	Jumlah Sekolah, Guru, dan Murid Sekolah Dasar (SD) di Bawah Kementerian Pendidikan dan Kebudayaan Menurut Kecamatan di Kabupaten Solok, 2017/2018 / <i>Number of Schools, Teachers, and Pupils in Primary School Under the Ministry of Education and Culture by Sub District in Solok Regency, 2017/2018</i>	143
4.1.4	Jumlah Sekolah, Guru, dan Murid Madrasah Ibtidaiyah (MI) di Bawah Kementerian Agama Menurut Kecamatan di Kabupaten Solok, 2017/2018 / <i>Number of Schools, Teachers, and Pupils in Madrasah Ibtidaiyah (MI) Under the Ministry of Religious Affairs by Sub District in Solok Regency, 2017/2018</i>	146
4.1.5	Jumlah Sekolah, Guru, dan Murid Sekolah Menengah Pertama (SMP)	

	di Bawah Kementerian Pendidikan dan Kebudayaan Menurut Kecamatan di Kabupaten Solok, 2017/2018 / <i>Number of Schools, Teachers, and Pupils in Junior High School Under the Ministry of Education and Culture by Sub District in Solok Regency, 2017/2018</i>	149
4.1.6	Jumlah Sekolah, Guru, dan Murid Madrasah Tsanawiyah (MTs) di Bawah Kementerian Agama Menurut Kecamatan di Kabupaten Solok, 2017/2018 / ... <i>Number of Schools, Teachers, and Pupils in Madrasah Tsanawiyah (MTs) Under the Ministry of Religious Affairs by Sub District in Solok Regency, 2017/2018</i>	152
4.1.7	Jumlah Sekolah, Guru, dan Murid Sekolah Menengah Atas (SMA) di Bawah Kementerian Pendidikan dan Kebudayaan Menurut Kecamatan di Kabupaten Solok, 2017/2018 / <i>Number of Schools, Teachers, and Pupils in Senior High School Under the Ministry of Education and Culture by Sub District in Solok Regency, 2017/2018</i>	155
4.1.8	Jumlah Sekolah, Guru, dan Murid Sekolah Menengah Kejuruan (SMK) di Bawah Kementerian Pendidikan dan Kebudayaan Menurut Kecamatan di Kabupaten Solok, 2017/2018 / <i>Number of Schools, Teachers, and Pupils in Vocational High School Under the Ministry of Education and Culture by Sub District in Solok Regency, 2017/2018</i>	158
4.1.9	Jumlah Sekolah, Guru, dan Murid Madrasah Aliyah (MA) di Bawah Kementerian Agama Menurut Kecamatan di Kabupaten Solok, 2017/2018 / <i>Number of Schools, Teachers, and Pupils in Madrasah Aliyah (MA) Under the Ministry of Religious Affairs by Sub District in Solok Regency, 2017/2018</i>	161
4.1.10	Jumlah Desa ¹ /Nagari yang Memiliki Fasilitas Sekolah Menurut Kecamatan dan Tingkat Pendidikan di Kabupaten Solok, 2015—2018 / <i>Number of Villages¹ Having Educational Facilities by Sub District and Educational Level in Solok Regency, 2015—2018</i>	164
4.1.11	Persentase Penduduk Menurut Jenis Kelamin, Kelompok Umur Sekolah, Dan Partisipasi Sekolah di Kabupaten Solok, 2018 / <i>Percentage of Population by Sex, Age Group, and School Participation in Solok Regency, 2018</i>	167
4.1.12	Angka Partisipasi Kasar (APK) Menurut Jenjang Pendidikan di Kabupaten Solok, 2018 / <i>Gross Enrolment Rate by Educational Level in Solok Regency, 2018</i>	168
4.1.13	Banyaknya Sekolah yang berada di Kabupaten Solok menurut Status dan per Kecamatan di Kabupaten Solok, 2018 / <i>Number of School by</i>	

	<i>Status and Subdistrict in Solok Regency, 2018</i>	169
4.1.14	Banyaknya Taman Kanak-Kanak Menurut Kementerian yang Membawahinya dan per kecamatan di Kabupaten Solok, 2018 / <i>Number of Kindergarten by Departemens and Sub District in Solok Regency, 2018</i>	171
4.1.15	Banyaknya SD/MI Menurut Kementerian yang Membawahinya dan per kecamatan di Kabupaten Solok, 2018 / <i>Number of Kindergarten by Departemens and Sub District in Solok Regency, 2018</i>	172
4.1.16	Banyaknya SMP/MTs Menurut Kementerian yang Membawahinya dan per kecamatan di Kabupaten Solok, 2018 / <i>Number of Kindergarten by Departemens and Sub District in Solok Regency, 2018</i>	173
4.1.17	Banyaknya SMA Menurut Kementerian yang Membawahinya dan per kecamatan di Kabupaten Solok, 2018 / <i>Number of Kindergarten by Departemens and Sub District in Solok Regency, 2018</i>	174
4.1.18	Banyaknya Pendidikan Anak Usia Dini (PAUD) Formal Non Formal Murid, Guru per Kecamatan di Kabupaten Solok, 2018 / <i>Number of Kindergarten, Teacher and Pupil by Formal and Informal and Sub District in Solok Regency, 2018</i>	175
4.1.19	Banyaknya Sekolah, Murid, dan Guru Taman Kanak-Kanak di Kabupaten Solok per Kecamatan di Kabupaten Solok, 2018 / <i>Number of Classes, Pupils, Teachers at Kindergarten by Subdistrict in Solok Regency, 2018</i>	176
4.1.20	Banyaknya Sekolah, Murid, dan Guru Sekolah Pendidikan Luar Biasa (SDLB) Di Kabupaten Solok per Kecamatan di Kabupaten Solok, 2018 / <i>Number of Classes, Pupils, Teachers at Schools of Special Education by Subdistrict in Solok Regency, 2018</i>	178
4.1.21	Banyaknya Sekolah, Murid, dan Guru Sekolah Dasar Menurut Kecamatan di Kabupaten Solok, 2018 / <i>Number of Classes, Pupils, Teachers at Elementary Schools by Subdistrict in Solok Regency, 2018</i>	180
4.1.22	Banyaknya Sekolah, dan Murid pada Sekolah Dasar Negeri per Kecamatan di Kabupaten Solok, 2018 / <i>Number of School and Pupils at public elementary Schools by Subdistrict in Solok Regency, 2018</i>	182
4.1.23	Banyaknya Sekolah, dan Murid pada Sekolah Dasar Swasta per Kecamatan di Kabupaten Solok, 2018 / <i>Number of School and Pupils</i>	

	<i>at private elementary Schools by Subdistrict in Solok Regency, 2017</i>	183
4.1.24	Banyaknya Sekolah, Murid, dan Guru Sekolah Menengah Pertama Menurut Kecamatan di Kabupaten Solok, 2018 / <i>Number of Classes, Pupils, Teachers at Junior High Schools by Subdistrict in Solok Regency, 2018</i>	184
4.1.25	Banyaknya Sekolah, dan Murid pada Sekolah Menengah Pertama Negeri per Kecamatan di Kabupaten Solok, 2018 / <i>Number of School and Pupils at public Junior High Schools by Subdistrict in Solok Regency, 2018</i>	186
4.1.26	Banyaknya Sekolah, dan Murid pada Sekolah Menengah Pertama Swasta per Kecamatan di Kabupaten Solok, 2018 / <i>Number of School and Pupils at private junior High Schools by Subdistrict in Solok Regency, 2018</i>	187
4.1.27	Banyaknya Sekolah, Murid, dan Guru Sekolah Menengah Atas Menurut Kecamatan di Kabupaten Solok, 2018 / <i>Number of Classes, Pupils, Teachers at Senior High Schools by Subdistrict in Solok Regency, 2018</i>	188
4.1.28	Banyaknya Sekolah, dan Murid pada Sekolah Menengah Atas Negeri per Kecamatan di Kabupaten Solok, 2018 / <i>Number of School and Pupils at public Senior High Schools by Subdistrict in Solok Regency, 2018</i>	190
4.1.29	Banyaknya Sekolah, dan Murid pada Sekolah Menengah Atas Swasta per Kecamatan di Kabupaten Solok, 2018 / <i>Number of School and Pupils at private Senior High Schools by Subdistrict in Solok Regency, 2018</i>	191
4.1.30	Banyaknya Sekolah, Murid, dan Guru Sekolah Menengah Kejuruan Menurut Kecamatan di Kabupaten Solok, 2018 / <i>Number of School, Pupils, Teachers at Vocational High Schools by Subdistrict in Solok Regency, 2018</i>	192
4.1.31	Banyaknya Sekolah, Murid, dan Guru Sekolah Menengah Kejuruan Negeri per Kecamatan di Kabupaten Solok, 2018 / <i>Number of School and Pupils at public Vocational High Schools by Subdistrict in Solok Regency, 2018</i>	194
4.1.32	Banyaknya Sekolah, dan Murid pada Sekolah Menengah Kejuruan Swasta per Kecamatan di Kabupaten Solok, 2018 / <i>Number of School and Pupils at private Vocational High Schools by Subdistrict in Solok Regency, 2018</i>	195
4.1.33	Banyaknya Ruang Kelas Sekolah Dasar per Kecamatan Menurut	

Kondisi di Kabupaten Solok, 2018 / *Number of Class Roomat elementary Schools by Condition in Solok Regency, 2018* 196

4.1.34 Banyaknya Ruang Kelas Sekolah Menengah Pertama per Kecamatan Menurut Kondisi di Kabupaten Solok, 2018 / *Number of Class Roomat Junior High Schools by Condition, 2018* 197

4.1.35 Banyaknya Ruang Kelas Sekolah Menengah Atas per Kecamatan Menurut Kondisi di Kabupaten Solok, 2018 / *Number of Class Roomat Senior High Schools by Condition in Solok Regency, 2018* 198

4.1.36 Banyaknya Ruang Kelas Sekolah Menengah Kejuruan per Kecamatan Menurut Kondisi di Kabupaten Solok, 2018 / *Number of Class Roomat Vocational High Schools by Condition in Solok Regency, 2018* 199

4.1.37 Banyaknya Guru yang memiliki Kualifikasi S1/D IV Bidang PAUD (TK) Dan Pendidikan Dasar per Kecamatan di Kabupaten Solok, 2018 / *Number of Qualified S1/D IV Teacher Kidergarten and Elementary Field by Sub District in Solok Regency* 200

4.1.38 Banyaknya Guru yang memiliki Kualifikasi S1/D IV Bidang Pendidikan Menengah per Kecamatan di Kabupaten Solok, 2018 / *Number of Qualified S1/D IV Teacher Medium Field by Sub District in Solok Regency* 202

4.1.39 Banyaknya Guru yang memiliki Sertifikasi Pendidikan Bidang PAUD (TK) Dan Pendidikan Dasar per Kecamatan di Kabupaten Solok, 2018 / *Number of Teacher Certified Education Kindergarten and Elementary Field by Sub Distric in Solok Regency, 2018* 203

4.1.40 Banyaknya Guru yang memiliki Sertifikasi Pendidik Bidang Pendidikan Menengah per Kecamatan di Kabupaten Solok, 2018 / *Number of Teacher Certified Educator Medium Field by Sub Distric in Solok Regency, 2018* 205

4.1.41 Nilai Rata-Rata Ujian Nasional (UN) SD Per Mata Pelajaran Menurut Kecamatan di Kabupaten Solok, 2018 / *Number of Final Examination Graduates of Elementary Schools by Subdistric in Solok Regency, 2018* 206

4.1.42 Nilai Rata-Rata Ujian Nasional (UN) SMP Per Mata Pelajaran Menurut Kecamatan di Kabupaten Solok, 2018 / *Number of Final Examination Graduates of Junior High Schools by Subdistric in Solok Regency, 2018* 207

4.1.43 Nilai Rata-Rata Ujian Nasional (UN) SMA (Program Studi IPA) Per

	Mata Pelajaran Menurut Kecamatan di Kabupaten Solok, 2018 / <i>Number of Final Examination Graduates of Senior High Schools (Natural Sciens Study Program) by Subdistric in Solok Regency, 2018</i>	208
4.1.44	Nilai Rata-Rata Ujian Nasional (UN) SMA (Program Studi IPS) Per Mata Pelajaran Menurut Kecamatan di Kabupaten Solok, 2018 / <i>Number of Final Examination Graduates of Senior High Schools (Sosial Sciens Study Program) by Subdistric in Solok Regency, 2018</i>	209
4.1.45	Banyaknya Madrasah di Lingkungan Kantor Kementerian Agama Kabupaten Solok, 2018 / <i>Number of Madrasah at Ministry of Regional Office of Religius of Solok Regency, 2018</i>	210
4.1.46	Banyaknya TPA, TPSQ dan MDTA Menurut Kecamatan di Kabupaten Solok, 2018 / <i>Number of TPA, TPSA and MDA Solok Regency, 2018</i>	212
4.1.47	Banyaknya TPA, Kelas, Guru dan Murid Menurut Kecamatan di Kabupaten Solok, 2018 / <i>Number of TPA, Pupil and Teacher by Sub District at Solok Regency, 2018</i>	213
4.1.48	Banyaknya Peserta Ujian EBTA MDA Menurut Kecamatan di Kabupaten Solok, 2018 / <i>Number of Final Examination Partricipian ofr MDA by Sub District at Solok Regency, 2018</i>	214
4.1.49	Banyaknya RA, Kelas, Guru dan Murid Menurut Kecamatan di Kabupaten Solok, 2018 / <i>Number of Schools, Pupils and Teachers of Raudhatul Athfal (RA) by Subdistrict in Solok Regency, 2018</i>	215
4.1.50	Jumlah Sekolah, Murid dan Guru Madrasah Ibtidaiyah (MI) Menurut Kecamatan di Kabupaten Solok, 2018 / <i>Number of Schools, Pupils and Teachers of Madrasah Ibtidaiyah (MI) by Subdistrict in Solok Regency, 2018</i>	216
4.1.51	Jumlah Sekolah, Murid dan Guru Madrasah Tsanawiyah (MTs) Menurut Kecamatan di Kabupaten Solok, 2018 / <i>Number of Schools, Pupils and Teachers of Madrasah Tsanawiyah (MTs) by Subdistrict in Solok Regency, 2018</i>	217
4.1.52	Jumlah Sekolah, Murid dan Guru Madrasah Aliyah Menurut Kecamatan di Kabupaten Solok, 2018 / <i>Number of Schools, Pupils and Teachers of Senior High Schools by Subdistrict in Solok Regency, 2018</i>	218
4.1.53	Banyaknya Perpustakaan yang ada per Kecamatan di Kabupaten Solok, 2018 / <i>Number of Library by Subdistrict in Solok Regency, 2018</i>	219

4.1.54	Banyaknya Pengunjung Perpustakaan Berdasarkan Status di Kabupaten Solok, 2018 / <i>Number of Library Visitors by Status and Sex by Subdistrict in Solok Regency, 2018</i>	220
--------	---	-----

4.2 KESEHATAN / HEALTH..... 221

4.2.1	Jumlah Desa ¹ /Nagari yang Memiliki Sarana Kesehatan Menurut Kecamatan di Kabupaten Solok, 2015—2018 / <i>Number of Villages¹ Having Health Facilities by Sub District in Solok Regency, 2015-2018</i>	221
4.2.2	Jumlah Tenaga Kesehatan Menurut Kecamatan di Kabupaten Solok, 2018 / <i>Number of Medical Personnel by Sub District in Solok Regency, 2018</i>	224
4.2.3	Jumlah Rumah Sakit Umum, Rumah Sakit Khusus, dan Puskesmas Menurut Kecamatan 2015—2018 / <i>Number of General Hospital , Special Hospital, and Public Health Center by Sub District , 2015—2018</i>	225
4.2.4	Jumlah Fasilitas Kesehatan yang Tercatat Menurut Kecamatan di Kabupaten Solok, 2018 / <i>Number of Health Facilities by Subdistrict in Solok Regency, 2018</i>	226
4.2.5	Jumlah pustu dan Posyandu Menurut Kecamatan di Kabupaten Solok, 2018 / <i>Number of Public Health Sub Center and Integrated Health Service by Sub District in Solok Regency, 2018</i>	228
4.2.6	Jumlah Tenaga Kesehatan Menurut Kecamatan di Kabupaten Solok, 2018 / <i>Number of Health Personnel by Subdistrict in Solok regency, 2018</i>	229
4.2.7	Perkembangan Banyaknya Sarana Kesehatan di Kabupaten Solok, 2018 / <i>Trend of Health Facility in Solok Regency, 2018</i>	233
4.2.8	Banyaknya Puskesmas Rawatan dan Non Rawatan, 2018 / <i>Number of Public Health Centre Patients and Non Patients, 2018</i>	234
4.2.9	Banyaknya Pasien Menurut Jenis Penyakit Utama , 2018 / <i>Number of Patients by Main Disease in Solok Regency, 2018</i>	235
4.2.10	Rekapitulasi Penyakit Terbanyak di Kabupaten Solok, 2018 / <i>Number the Most Disease at Solok Regency Hospital , 2018</i>	236
4.2.11	Banyaknya Kelahiran, Lahir Hidup, Lahir Mati & Keguguran Di Puskesmas, 2018 / <i>Number of Alive and Dead at Birth in Public Health Center by Sub District, 2018</i>	237
4.2.12	Jumlah Balita dan Gizi Buruk dirinci per Kecamatan, 2018 / <i>Number of Baby Under Five Years By Sub District 2018</i>	238

4.2.13	Banyaknya Balita yang Pernah Mendapat Imunisasi Menurut Jenis Imunisasi, 2018 / <i>Number of Immunization Baby Under Five Years By Sub District 2018</i>	239
4.2.14	Banyaknya Pasien dan Hari Rawat di RSUD Aro Suka, 2018 / <i>Trend of Health Facility in Solok Regency 2018</i>	240
4.2.15	Banyaknya Pasien Menurut Fasilitas Kesehatan di RSUD Aro Suka , 2018 / <i>Number of Patient based on Health Facility in Hospital of Arosuka, 2018</i>	241
4.2.16	Banyaknya Pasien Yang Dirawat di RSUD Aro Suka, 2018 / <i>Number of Patient in General Hospital of Aro Suka, 2018</i>	242
4.2.17	Banyaknya Pasien Rawat Jalan di RSUD Aro Suka, 2018 / <i>Number of Outpatient in General Hospital of Aro Suka, 2018</i>	243
4.2.18	Jumlah Pasangan Usia Subur dan Peserta KB Aktif Menurut Kecamatan di Kabupaten Solok, 2018/ <i>Number of Eligible Couple and Family Planning Partisipant by Subdistrict in Solok Regency, 2018</i>	245
4.2.19	Peserta KB Baru Menurut Kecamatan di Kabupaten Solok, 2018 <i>Number of New Family Planning Participants by Subdistrict in Solok Regency, 2018</i>	247

4.3 Agama dan Sosial Lainnya/Religion and Other Social Affairs 249

4.3.1	Jumlah Tempat Peribadatan Menurut Kecamatan di Kabupaten Solok, 2018 / <i>Number of Place of Worship by Sub District and Religion in Solok Regency, 2018</i>	249
4.3.2	Jumlah Desa ¹ /Kelurahan yang Mengalami Bencana Alam ² Menurut Kecamatan di Kabupaten Solok, 2018 / <i>Number Of Villages¹ that Had Natural Disaster² by Sub District in Solok Regency, 2018</i>	250
4.3.3	Banyaknya Jamaah Haji Menurut Jenis Kelamin dan Kecamatan di Kabupaten Solok, 2018 / <i>Number of Moslem Pilgrims by Sex and Sub District in Solok Regency, 2018</i>	252
4.3.4	Banyaknya Jamaah Haji Menurut Kelompok Umur dan Kecamatan di Kabupaten Solok, 2018 / <i>Number of Moslem Pilgrims by Group Age and Sub District in Solok Regency, 2018</i>	253
4.3.5	Banyaknya Jamaah Haji Menurut Pekerjaan dan Kecamatan di Kabupaten Solok, 2018 / <i>Number of Moslem Pilgrims by Jobs and Sub</i>	

	<i>District in Solok Regency, 2018</i>	254
4.3.6	Banyaknya Jamaah Haji Menurut Pendidikan dan Kecamatan di Kabupaten Solok, 2018 / <i>Number of Moslem Pilgrims by Education and Sub District in Solok Regency, 2018</i>	255
4.3.7	Banyaknya Tempat Ibadah Menurut Kecamatan di Kabupaten Solok, 2018 / <i>Number of Worship Place by Sub District in Solok Regency, 2018</i>	256
4.3.8	Banyaknya Ulama, Mubaligh, Khatib dan Penyuluh Agama Menurut Kecamatan di Kabupaten Solok, 2018 / <i>Number of Ulamas, Mubaligh, Khatibs and Religious Elucidator by Sub District in Solok Regency, 2018</i>	257
4.3.9	Banyaknya Peristiwa Nikah Menurut Kecamatan di Kabupaten Solok, 2018 / <i>Number Marriages by Sub District in Solok, 2018</i>	258
4.3.10	Banyaknya Penerima Zakat Fitrah Menurut Kecamatan di Kabupaten Solok, 2018 / <i>Number Receipt Zakat Fitrah by Sub District in Solok Regency, 2018</i>	259
4.3.11	Banyaknya Ternak Qurban, Paserta dan Penerima Qurban Menurut Kecamatan di Kabupaten Solok, 2018 / <i>Number Cattle Slaughtered, Receiptor and Sacrified Islamic Festival by Sub District in Solok Regency, 2018</i>	260
4.3.12	Jumlah Pondok Pesantren Berdasarkan Type di Kabupaten Solok, 2018 / <i>Number Podok Pesantren by Type at Solok Regency, 2018</i>	261
4.3.13	Jumlah Santri Pondok Pesantren Kategori Tempat Tinggal dan Jenis Kelamin di Kabupaten Solok, 2018 / <i>Number of Student of Pondok Pesantren by Category abnf Sex at Solok Regency, 2018</i>	262
4.3.14	Jumlah Santri Pondok Pesantren Berdasarkan Jenis Pendidikan Formal yang diikuti di Kabupaten Solok, 2018 / <i>Number of Student of Pondok Pesantren by Type of Formal Education at Solok</i>	

	<i>Regency, 2018</i>	263
4.3.15	Jumlah Personel Pondok Pesantren Berdasarkan Jenis Kelamin dan Kualifikasi Pendidikan di Kabupaten Solok, 2018 / <i>Number of Personnel Pondok Pesantren by Sex and Education Qualification at Solok Regency, 2018</i>	264
4.3.16	Banyaknya Perkara Diterima dan Diputuskan Oleh Pengadilan Agama Koto Baru, 2018 / <i>Number of Cases Reported and Settled by Court of Religious Justice Office of Koto Baru, 2018</i>	265
4.3.17	Jumlah Perkara Yang Diputuskan oleh Pengadilan Agama Koto Baru, 2018 / <i>Number of Case Reports Decides by Koto Baru Religious Court of Koto Baru, 2018</i>	266
4.3.18	Jumlah Perkara Yang Diterima oleh Pengadilan Agama Koto Baru, 2018 / <i>Number of Cases Reports Received by Koto Baru Religious Court of Koto Baru, 2018</i>	268
4.4	Peradilan/Law	270
4.4.1	Banyaknya Kejahatan yang Terjadi pada Wilayah Hukum Kabupaten Solok Menurut Kejadian, 2018 / <i>Number of Crimes in The Legal Territory of Police, 2018</i>	270
4.4.2	Jumlah Kecelakaan Lalu Lintas Menurut Jenis Korban di Wilayah Hukum Polres Kabupaten Solok, 2018 / <i>Traffic Accident by Victims in Jurisdiction Police Office of Solok Regency, 2018</i>	271
4.4.3	Jumlah Perkara dan Terdakwa Perkara Pidana yang Diterima/ Diselesaikan oleh Pengadilan Negeri Koto Baru Solok, 2018 / <i>Number of Criminal Cases and Accused Who reported/settled by Court of Justice in Koto Baru Solok, 2018</i>	272
4.4.4	Jumlah Perkara Perdata Gugatan yang diterima/Diselesaikan oleh Pengadilan Negeri Koto Baru Solok, 2018 / <i>Number of Civil Cases Who reported/settled by Court of Justice in Koto Baru Solok, 2018</i>	273
4.4.5	Jumlah Tahanan Tindak Pidana Khusus yang Diterima/Diselesaikan oleh Kejaksaan Negeri Solok, 2018/ <i>Number of Spesial Cases Who reported/settled by Court of Justice in Solok, 2018</i>	274
4.4.6	Jumlah Tahanan Tindak Pidana Umum yang Diterima/Diselesaikan	

oleh Kejaksaan Negeri Solok, 2018 / *Number of Civil Cases Who reported settled by Court of Justice in Solok, 2018* 275

4.4.7 Jumlah Tahanan Tindak Pidana Khusus yang Diterima/Diselesaikan oleh Kejaksaan Negeri Solok, 2018 / *Number of Special Cases Who reported/settled by Court of Justice in Solok, 2018* 276

4.4.8 Jumlah Tahanan Tindak Pidana Umum yang Diterima/Diselesaikan oleh Kejaksaan Negeri Cabang Alahan Panjang Solok, 2018/ *Number of Civil Cases Who reported/settled by Court of Justice in Alahan Panjang Solok, 2018* 277

4.4.9 Banyaknya Organisasi Sosial yang Terdaftar Menurut Kecamatan di Kabupaten Solok, 2018 / *Number of Registered Social Organization by Subdistrict of Solok Regency, 2018*..... 278

4.4.10 Banyaknya Organisasi Masyarakat yang Terdaftar pada Kesbangpol Kabupaten Solok , 2018 / *Number of Registred Social Organization at Kesbangpol Solok Regency, 2018*..... 279

4.4.11 Banyaknya Penduduk, Penyandang Cacat, dan Jumlah Penyandang Cacat yang Disantuni di Kabupaten Solok , 2018/*Population, Number of the Physically and The Helped Ones by Subdistrict of Solok Regency, 2018*..... 280

4.4.12 Banyaknya Panti Asuhan Menurut Status Kepemilikan di Kabupaten Solok, 2018 / *Number of Foster Homes by Ownership of Solok Regency, 2018*..... 281

4.4.13 Banyaknya Karang Taruna, Organisasi Sosial dan Pekerja Soaial Masyarakat di Kabupaten Solok, 2018 / *Number of Youth and Social Organization and Sosial Worker of Solok Regency, 2018* 282

4.4.14 Banyaknya Kegiatan Patroli per Bulan di Kabupaten Solok, 2018 / *Number of Patrol Activities by Month of Solok Regency, 2018* . 283

4.4.15 Banyaknya Kejadian Kebakaran per Bulan di Kabupaten Solok, 2018 / *Number of Fire Accident by Month of Solok Regency, 2018* 284

4.4.16 Banyaknya tempat Pembuangan Sampah per Kecamatan di Kabupaten Solok, 2018 / *Number of Garbage Dump by Subdistrict at Solok Regency,2018*..... 285

4.4.17	Jumlah Armada dan Tenaga Kebersihan per Kecamatan di Kabupaten Solok, 2018 / <i>Number Vehicle and Human Resources by Subdistrict at Solok Regency, 2018</i>	286
4.4.18	Banyaknya Usaha yang diawasi terhadap pelaksanaan Amdal/UKL-UPL Per Kecamatan di Kabupaten Solok, 2018/ <i>Number of Businesses Being Supervised on the Implementation of Environment Impact Analysis by Subdistrict at Solok Regency, 2018</i>	287
4.4.19	Banyaknya Kejadian Bencana Alam per Kecamatan di Kabupaten Solok, 2018/ <i>Number of Natural Disaster by Subdistrict at Solok Regency, 2018</i>	288
4.4.20	Banyaknya Kerugian Kejadian Bencana Alam per Kecamatan di Kabupaten Solok, 2018. / <i>Number of Loss Natural Disaster by Subdistrict at Solok Regency, 2018</i>	289
5.	PERTANIAN / AGRICULTURE	291
5.1	TANAMAN PANGAN/FOOD CROPS	307
5.1.1	Luas Panen, Produksi, dan Produktivitas Padi Menurut Kecamatan (ha), 2018/Harvested Area, Production, and Productivity of Paddy by Sub District (ha), 2018	307
5.1.2	Produksi Padi Setara Beras Menurut Kecamatan (ha), 2018/Rice Equivalent Production by Sub District (ha), 2018	308
5.1.3	Produksi Jagung dan Kedelai Menurut Kecamatan (ha), 2018/ Production of Maize and Saybeans by Sub District (ha), 2018.....	309
5.1.4	Luas Lahan Sawah Menurut Kecamatan dan Jenis Pengairan di Kabupaten Solok(hektar), 2018/Area of Wetland by Subdistrict and Type of Irrigation in Solok Regency, 2018	310
5.1.5	Luas Lahan Sawah Menurut Jenis Pengairan di Kabupaten Solok, 2018/Area of Land By Type og Irrigation of Solok Regency, 2018	311
5.1.6	Luas Lahan Sawah Menurut Jenis Irigasi di Kabupaten Solok, 2018/ Area of Wetlend by Tipe of Irigation in Solok Regency, 2018/ Area of Wetlend by Type of Irigation in Solok Regency, 2018	312
5.1.7	Luas Lahan Tegal/Kebun, Ladang/Huma, dan Lahan yang Sementara Tidak Diusahakan Menurut Kecamatan di Kabupaten Solok(hektar),	

	2018/Area of Dry Field/Garden, Shifting Cultivation, Land and Temporarily Unused Land by Subdistrict in Solok Regency (hektar), 2018	313
5.1.8	Luas Lahan dan Persentase Menurut Jenis Penggunaannya di Kabupaten Solok/Size of Area and Percentage of Land Area by Kind of Use in Solok Regency	314
5.1.9	Luas Lahan Sawah yang Dapat Ditanami Padi Menurut Jenis Pengairannya di Kabupaten Solok,2018/Area of Paddy Planted in wet Land by Type of Irrigation, 2018	315
5.1.10	Luas Lahan Menurut Jenis Penggunaannya per Kecamatan, 2018/ Area of Land by Kind of Use per Sub District, 2018	316
5.1.11	Luas Tanam, Luas Panen dan Produksi Tanaman Padi dan Palawija, 2018/Planted Area, Harvested Area and Production of Paddy Palawija, 2018.....	320
5.1.12	Luas Tanam, Luas Panen dan Produksi Tanaman Padi dan Palawija per Kecamatan, 2018/ Planted Area, Harvested Area and Production of Paddy Palawija by Sub District, 2018.....	321
5.2	HORTIKULTURA/HORTICULTURE	325
5.2.1	Luas Panen Tanaman Sayuran Menurut Kecamatan dan Jenis Tanaman (ha), 2017 dan 2018/Harvested Area of Vegetables by Sub District and Kind of Plant (ha), 2017 and 2018.....	325
5.2.2	Produksi Tanaman Sayuran Menurut Kecamatan dan Jenis Tanaman (ton), 2017 dan 2018/ Harvested Area of Vegetables by Sub District and Kind of Plant (ton) 2017 and 2018.....	330
5.2.3	5.2.5Luas Panen Tanaman Biofarmaka Menurut Kecamatan dan Jenis Tanaman (m ²), 2017 dan 2018/ Harvested Area of Medicinal Plants by Sub District and Kind of Plant (m ²), 2017 dan 2018... ..	335
5.2.4	Produksi Tanaman Biofarmaka Menurut Kecamatan dan Jenis Tanaman (kg), 2017 dan 2018/ Product of Medicinal Plants by Sub District and Kind of Plant (kg), 2017 dan 2018	337
5.2.5	Luas Panen Tanaman Biofarmaka Menurut Jenis Tanaman (m ²), 2015-2018/Harvested Area of Medicinal Plants by Kind of Plant (m ²), 2015-2018	339
5.2.6	Produksi Tanaman Biofarmaka Menurut Jenis Tanaman (kg), 2015-2018/ Production of Medicinal Plants by Kind of Plant(kg), 2015-2018	340
5.2.7	Luas Panen Tanaman Hias Menurut Kecamatan dan Jenis tanaman (m ²), 2017 dan 2018/ Harvested Area of Ornamental Plants by Sub	

	<i>District and Kind of Plant (m²), 2017 and 2018</i>	341
5.2.8	Produksi Tanaman Hias Menurut Kecamatan dan Jenis Tanaman (tangkai), 2017 dan 2018/ Production of Ornamental Plants by Sub District and Kind of Plant (stalks), 2017 and 2018.....	342
5.2.9	Luas Tanaman Hias Menurut Jenis Tanaman (m ²), 2015-2018/ Harvested Area of Ornamental Plants by Kind of Plant (m ²), 2015-2018	343
5.2.10	Banyak Tanam, Panen dan Produksi (Ton) Buah-buahan Menurut Kecamatan, 2018/ Number of Trees, Harvested and Production (ton) of Fruits by Sub District, 2018	345
5.2.11	Banyaknya Mesin Pemberantas Jasad Pengganggu Menurut Kecamatan, 2018/ Number Of Pest Contro Machines by Subdistrict, 2018	353
5.2.12	Banyaknya Mesin Pengolah Jagung Menurut Kecamatan, 2018/ Number of Maize Processing Machines by Subdistrict, 2018 ...	354
5.2.13	Banyaknya Alat Panen Gabah dan Palawija, 2018/ Number of Paddy and Secondary Harvesting Tools, 2018	355
5.2.14	Banyaknya Mesin Pengolah Gabah Menurut Jenisnya, 2018/ Number of Paddy Processing Machines by Type, 2018.....	356
5.2.15	Banyaknya Mesin Pengolah Ubi Kayu Menurut Kecamatan, 2018/ Number of Casava Processing Machines by Subdistrict, 2018 .	358
5.2.16	Banyaknya Pompa Air Menurut Kecamatan dan Ukurannya, 2018/ Number of Water Pump by Sub District and Size, 2018	359
5.2.17	Banyaknya Grader dan Alat Pengolahan Gabah Lainnya, 2018/ Number Of Grader and others kinds of Paddy Processing Machines, 2018	360
5.2.18	Banyaknya Mesin Pengolah Lahan Menurut Kecamatan, 2018/ Number of Land Processing Machines by Sub District, 2018	361
5.2.19	Banyaknya Kelompok Tani, Kios Saprodi dan Penyuluhan Pertanian Menurut Kecamatan, 2018/ Number of Farmers, Kios and Agriculture Peasants, 2018.....	362
5.3	Perkebunan/Crops	363
5.3.1	<i>Luas Areal Tanaman Perkebunan Menurut Kecamatan dan Jenis Tanaman (ha), 2017 dan 2018/ Planted Area of Estate Crops by Sub District and Type of Crops (ha), 2017 and 2018</i>	363
5.3.2	<i>Produksi Perkebunan Menurut Kecamatan dan Jenis Tanaman (ton),</i>	

	<i>2018/ Production of Estate by Sub District and Type of Crops (ton), 2018.....</i>	365
5.3.3	Jumlah Petani Perkebunan Menurut Jenis Komoditi dan Kecamatan, 2018/ Number of Estate Formers by Kind of Commodity and Sub District, 2018	366
5.4	PETERNAKAN/ LIVESTOCK	376
5.4.1	<i>Banyaknya Ternak Menurut Kecamatan dan Jenis Ternak di Kabupaten Solok, 2018/ Livestock Population by Subdistrict and Kind of Livestock in Solok Regency, 2018</i>	376
5.4.2	<i>Populasi Ternak Unggas Menurut Jenis Ternak, 2018/ Population Its Variety of Poultry, 2018.....</i>	377
5.4.3	Jumlah Produksi Telur Unggas Menurut Jenisnya, 2018/ Production of Poultry Egg by Its Variety (Kg), 2018.....	378
5.4.4	<i>Jumlah Produksi Daging Menurut Jenis Ternak, 2018/ Production of Livestock Meat by its Variety (Ton), 2018.....</i>	379
5.4.5	Banyaknya Populasi Unggas, Kelinci dan Anjing Per Kecamatan, 2018/ Number of Poultry by Sub District, 2018	380
5.4.6	Banyaknya Populasi Ternak per Kecamatan, 2018/ Number of Livestock by Sub District, 2018	382
5.4.7	Banyaknya Rumah Tangga Budidaya Ternak Unggas, Kelinci, dan Anjing per Kecamatan, 2018/ Number of Household Who Cultivate Poultry by Sub District, 2018	383
5.4.8	Banyaknya Rumah Tangga Pemeliharaan Ternak per Kecamatan, 2018/ Number of Household Who Cultivate Livestock by Sub District, 2018	385
5.4.9	Banyaknya Produksi Telur Ternak Unggas per Kecamatan, 2018/ Number of Egg Production by Sub District, 2018.....	386
5.4.10	Banyaknya Produksi Daging Ternak per Kecamatan, 2018/ Number of Beef Production by Sub District , 2018	387
5.4.11	Banyaknya Produksi Daging Ternak Unggas per Kecamatan, 2018/	

	<i>Number of Poultry Production by SUB District, 2018</i>	388
5.4.12	Banyaknya Vaksinasi SE, Rabies dan ND per Kecamatan, 2018/ <i>Number of SE, Rabies, and ND Vaccination by Sub District, 2018.....</i>	389
5.4.13	Banyaknya Pemotongan Ternak Besar yang Dipotong Didalam dan Diluar RPH Menurut Jenis Ternak per Kecamatan, 2018/ <i>Number of Slaughtered Large Livestock Inside and Outside RPH by Sub District, 2018.....</i>	390
5.4.14	Banyaknya Pemotongan Ternak Besar yang dipotong Didalam dan Diluar RPH Menurut Jenis Ternak per Kecamatan, 2018/ <i>Number of Slaughtered Large Livestock Inside and Outside RPH by Sub District, 2018</i>	391
5.5.	PERIKANAN/ FISHERY	392
5.5.1	Luas dan Produksi Ikan Menurut Jenis Usaha Perikanan di Kabupaten Solok, 2018/ <i>Area of Cathing Acreage And Production of Fish by Location Of Fish Cultivation at Solok Regency, 2018.....</i>	392
5.5.2	Jumlah Produksi Perikanan Darat dan Budidaya Dikolam dan Menurut Jenisnya di Kabupaten Solok, 2018/ <i>Volume Of Production Of Freshwater Fish Cultivation In Water Pond And Rice Field By Kind Of Fish at Solok Regency, 2018</i>	393
5.5.3	Jumlah Produksi Ikan Darat di Perairan Umum Menurut Kecamatan di Kabupaten Solok (Ton), 2018/ <i>Volume and Value Of Production Of Freshwater Cultivation In Publik Water By Kind Of Fish at Solok Regency ,2018</i>	394
5.5.4	Banyaknya Nelayan Penangkap Ikan di Perairan Umum Menurut Kegunaannya dan Kecamatan di Kabupaten Solok ,2018/ <i>Number of Open Waters Fisherman By Subdistrict at Solok Regency,2018 .</i>	395
5.5.5	Produksi Benih Ikan Menurut Sumbernya Menurut Kecamatan di Kabupaten Solok, 2018/ <i>Production of Fish Seed by its Source by Subdistrict at Solok Regency, 2018</i>	396
5.5.6	Produksi Benih Ikan Menurut Jenisnya Menurut Kecamatan di Ka-	

	buapten Solok, 2018/ Production of Fish Seed by Its Kind by Subdis- trict at Solok Regency, 2018	397
5.5.7	Jumlah Produksi Ikan Menurut Jenis Pengolahan (Ton) Menurut Kecamatan di Kabupaten Solok, 2018/Volume of Fish Production by Method Of Processing (Ton) by Subdistrict at Solok Regency, 2018	398
5.5.8	Jumlah Produksi Ikan dari Budidaya Ikan Dikolam dan Sawah (Ton) Menurut Kecamatan di Kabupaten Solok, 2018/ Volume of Fish Production at Water pound and paddy Field (Ton) by Subdistrict at Solok Regency, 2018	399
5.5.9	Jumlah Produksi Ikan Darat di Perairan Umum Menurut Kecamatan di Kabupaten Solok (Ton), 2018/ Volume of Freshwater Fish Produc- tion In Open Water By Subdistrict at Solok Regency (Ton), 2018	400
5.5.10	Jumlah Sarana Penangkapan Ikan yang Terbuat dari Bahan Bambu, Rotan, Kayu, dan Besi Menurut penggunaannya dan Kecamatan di Kabupaten Solok (Ton), 2018/ <i>Number of Fish Catching Tools By Kind Of Tool And Subdistrict at Solok Regency, 2018</i>	401
5.5.11	Jumlah Sarana Penangkapan Ikan yang Terbuat dari Bahan Nilon Menurut Kegunaannya dan Kecamatan di Kabupaten Solok (Ton), 2018/ <i>Number of Fish Catching Tools Made Of Nylon By Kind Of Tool And Subdistrict at Solok Regency, 2018</i>	402
5.5.12	Produksi Perikanan Budidaya Menurut Kecamatan dan Jenis Budi- daya di Kabuapten Solok (Ton), 2018/ Number of Fish Capture by Subdistrict and Type of Asuaculture at Solok Regency (TON), 2018	404

6. PERTAMBANGAN DAN ENERGI/ MINING AND ENERGY 405

6.1	Daya Terpasang, Produksi, dan Distribusi Listrik PT.PLN (Persero) pada Cabang/ Rating PLN Menurut Kecamatan, 2018/ Installed Elec- tricity Power, Production, and Distribution of PT.PLN (Persero) at	
-----	---	--

	PLN Branch by Sub District, 2018	411
6.2	Jumlah Pelanggan Listrik Menurut Kecamatan, 2014-2018/ Number of Electricity Customers by Sub District, 2014-2018	412
6.3	Jumlah Pelanggan dan Air yang Disalurkan Menurut Jenis Pelanggan, 2018/ Number of Customers and Distributed Water by Type of Customer, 2018	413
6.4	Banyaknya Pelanggan Listrik pada PT.PLN (Persero) pada Cabang/ Rating PLN Area Solok, 2018/ <i>Number of Customers Electricity of State Electricity Company of Solok Area, 2018</i>	414
6.5	Banyaknya Pemakaian Listrik pada PT.PLN (Persero) pada Cabang/ Ranting PLN Area Solok, 2018/ Number of Usage Electricity of State Electricity Company of Solok Area, 2018.....	415
6.6	Banyaknya Sambungan Air ke Rumah dan Kran Umum di PDAM, 2018/ <i>Number of Water Connecting Houses and Public Cranes in PDAM , 2018</i>	416
6.7	Banyaknya Pelanggan PDAM Menurut Jenis Pelayanan di PDAM, 2018/ Number of Subscribers of PDAM by Type of Service in PDAM, 2018.....	417
6.8	Kapasitas Produksi dan Sumber Air Minum yang Dipakai PDAM, 2018/ <i>Water Producing Capacity and Sources of Lean Water of PDAM, 2018</i>	418
6.9	Kapasitas Produksi dan Sumber air Minum yang Dipakai PDAM, 2018/ <i>Water Producing Capacity and Sources of Lean Water of PDAM, 2018</i>	419
7.	PARIWISATA/TOURISM	421
7.1	<i>Jumlah Rumah Makan/ Restoran Menurut Kecamatan, 2015-2018/ Number of Restaurants by Sub District, 2015-2018</i>	427
7.2	Arus Wisatawan Yang Berkunjung ke Objek Wisata, 2018/ Number	

	of Tourist Coming to Tourism Spot, 2018.....	428
7.3	Jumlah Sarana dan Grup Seni dan Budaya Menurut Kecamatan, 2018/ <i>Number of Facilities and Group of Arts and Culture by Sub District, 2018</i>	429
7.4	Banyaknya Objek Wisata Menurut Kecamatan, 2018/ <i>Number of Tourism Object by Sub District, 2018</i>	430
7.5	Arus Wisatawan yang Berkunjung Kecamatan, 2018/ <i>Number of Tourist Coming by Sub District, 2018</i>	431
7.6	Jumlah Penginapan Menurut Kecamatan, 2018 / <i>Number of Accomodation by Sub District, 2018</i>	432

8. SISTEM NERACA NASIONAL/ *System of National Accounts*..... 435

8.1	Produk Domestik Regional Bruto Atas Dasar Harga Berlaku Menurut Lapangan Usaha (juta Rupiah), 2014-2018/ <i>Gross Domestic Regional Bruto Product at Current Market Price by Industry (million rupiahs), 2014-2018</i>	445
8.2	Produk Domestik Regional Bruto Atas Dasar Harga Konstan 2010 Menurut Lapangan Usaha (juta Rupiah), 2014-2018/ <i>Gross Domestic Regional Bruto Product at Constant Market Price by Industry (million rupiahs), 2014-2018</i>	446
8.3	Distribusi Persentase Produk Domestik Regional Buto Atas Dasar Harga Berlaku Menurut Lapangan Usaha, 2014-2018/ <i>Percentage Distribution of Gross Domestic Regional Bruto at Current Market Prices by Industry, 2014-2018</i>	447
8.4	Laju Pertumbuhan Produk Domestik Regional Bruto Atas Dasar Harga Konstant 2010 Menurut Lapabngan Usaha (Persen), 2015-2018/ <i>Growt Rate of Gross Domestic Regional Bruto at 2010 Constant Market Price by Industry (Percent), 2015-2018</i>	448

9.	Perdagangan/ Trade	451
9.1	Banyaknya Perusahaan yang Telah Diterbitkan Tanda Daftar Perusahaan Kabupaten Solok, 2018/ Number of Establish Who Registered by Legal Status Solok Regency, 2018	457
9.2.	Banyaknya Perusahaan Pendaftaran Baru dan Yang Memperpanjang Status Perusahaan di Kabupaten Solok, 2018/ Number of Newly and Those Extending Their Status in Solok Regency, 2018	458
9.3	Jumlah Pelayanan dan Perizinan DPMPSTPNAKER di Kabupaten Solok, 2018/ Number of License and Service of The Licensing Service Office Solok Regency, 2018	459
9.4	Banyaknya Koperasi dan Koperasi Unit Desa per Kecamatan Kabupaten Solok, 2018/ Number of Cooperative and Village Unit Cooperative by Sub District Solok Regency, 2018.....	461
9.5	Banyaknya Koperasi dan Koperasi Unit Desa per Kecamatan Kabupaten Solok, 2018/ Number of Cooperative and Village Unit Cooperative by Sub District Solok Regency, 2018.....	465
10.	Transportasi dan Komunikasi/ Transportation and Comunication	473
10.1	Panjang Jalan Menurut yang Berwewenang Mengelolanya di Kabupaten Solok (km), 2018/Length of Roads by Level of Government Authority in Solok Regency (km), 2018.....	485
10.2	Panjang Jalan dan Kondisi Menurut yang Berwenang Mengelolanya di Kabupaten Solok (km), 2018.....	486
10.3	Panjang Jalan dan Kelas Menurut yang Berwenang di Kabupaten Solok (km), 2018/ Length and Clasification of Roads by Level of Government Authority in Solok Regency (km),2018.....	487
10.4	<i>Perkembangan Ruas Jalan Menurut Kecamatan di Kabupaten solok (km), 2018/ The Development of Thev Road by Subdistrict Solok Regency (km), 2018</i>	<i>488</i>
10.5	Banyaknya Jembatan pada Jalan Kabupaten Menurut Kecamatan di Kabupaten Solok, 2018/ Number of Bridges at Regency Bridges by	

	Subdistrict in Solok Regency, 2018	489
10.6	Data Jumlah Kendaraan Menurut Jenis di Kabupaten Solok yang Mengurus Keur, 2018/ The Number of Vehicles by Type in Solok Regency, 2018.....	490
10.7	Data Jumlah Kendaraan Menurut Jenis di Kabupaten Solok yang Mengurus Keur, 2018/ The Number of Vehicles by Type in Solok Regency, 2018.....	491
10.8	Lalu Lintas Surat Melalui PT.Pos Indonesia (Persero) Solok, 2018/ Flow of mail letter Via Post Office of Solok, 2018.....	492
10.9	Lalu Lintas Paket Pos Melalui PT.Pos Indonesia (Persero) Solok, 2018/ Flow of Parcel Post Via Post Office of Solok, 2018.....	494
10.10	Lalulintas Wesel Pos Dalam Negeri Melalui PT.Pos Indonesia (Persero) Solok, 2018/ Flow of Domestic Money Order Via Post Office of Solok, 2018.....	496
10.11	Lalulintas Wesel Pos Luar Negeri Melalui PT.Pos Indonesia (Persero) Solok, 2018/ Flow of Foreign Money Order Via Post Office of Solok, 2018.....	497
10.12	Banyaknya Penerima Pensiun yang dibayarkan pada PT.Pos Indonesia (Persero) Solok, 2018/ Number Recipient of Pension at Post Office of Solok, 2018.....	498
10.13	Jumlah Menara Telekomunikasi di Kabupaten Solok, 2018/ The Number of Telecommunication Tower by Type at Solok Regency, 2018	499
10.14	<i>Banyaknya Kendaraan Roda 4 yang Membayar Pajak di Kabupaten solok, 2018/ Number of Cars That Pay Tax at Solok Regency, 2018</i>	501
10.15	Banyaknya Kendaraan Roda 4 yang Membayar Pajak di Kabupaten Solok, 2018/ Number of Motorcycles That Pay Tax at Solok Regency, 2018.....	502

10.16	Banyaknya Pemasukan BBNKB Roda 2 di Kabupaten Solok, 2018/ Number of Insurance Fee for Conversion of Ownership for Cars at Solok Regency, 2018.....	503
10.17	Banyaknya Pemasukan BBNKB Roda 2 di Kabupaten Solok, 2018/ Number of Insurance Fee Conversion of Ownership for Motor Cycles at Solok Regency, 2018.....	504
10.18	Banyaknya SW Jasa Raharja di Kabupaten Solok, 2018/ Number of Jasa Raharja Insurance at Solok Regency, 2018	505
10.19	Banyaknya Kendaraan Menurut Jenisnya di Kabupaten Solok, 2018 / Number Vehide by Kind at Solok Regency, 2018.....	506
11.	PENDAPATAN REGIONAL / REGIONAL INCOME	509
11.1	Harga Perrdesaan yang diterima Petani Subsektor Tanaman Pangan Komoditi Palawija Kabupaten Solok, 2018/ Rural Price Received by Farmer of Palawija Comodity Solok Regency, 2018	513
11.2	Harga Perdesaan yang diterima Petani Subsektor Tanaman Pangan Komoditi Palawija Kabupaten Solok, 2018	514
11.3	Harga Dasar Gabah dan Beras Bulog di Area Solok, 2018/ Average Price Government urchases of Paddy in National Food Logistic, 2018	515
11.4	Harga Pembelian Gabah dan Beras di Kabupaten Solok, 2018/ Aver- age Purchased Price of Paddy and Rice of Solok Regency.....	516
11.5	Persediaan Beras Bulog di Area Solok, 2018/ Stock of Rice in Nation- al Food Logistic, 2018	517
11.6	Persediaan Gabah dan Beras Bulog di Area Solok, 2018/ Stock of Paddy and Rice in National Food Logistic, 2018	518
11.7	Pengadaan dan Penerimaan Droning Beras dari Padang, 2018/ Rice Droning From Padang to Sub Dolog in National Food Logistic, 2018	519

11.8	Kapasitas Beras GBB Koto Baru, 2018(Kg)/Capacity Rice in GBB Koto Baru, 2018.....	520
11.9	Banyaknya Pasar di Kabupaten Solok, 2018/Frequency of Market at Solok Regency, 2018.....	521
11.10	Banyaknya Pemeriksaan Oleh Inspektorat Daerah Kabupaten Solok, 2018/Frequency of Inspection Implemented by The Inspectorate Of Solok Regency, 2018.....	522
11.11	Aplikasi Dana Desa Kabupaten Solok, 2018 /Village Fund Allocation Of Solok Regency, 2018	523

12. PENGELUARAN PENDUDUK DAN KONSUMSI MAKANAN / POPULATION AND FOOD CONSUMPTION EXPENDITURE 529

12.1	Rata-rata Pengeluaran dan Persentase Rata-rata Pengeluaran Per Kapita Sebulan Menurut Kelompok Makanan di Kabupaten Solok, 2018/ Average Expenditure and Percentage of Average Expenditure Per Capita Per Month by Food Group in Solok Regency, 2018	533
------	--	-----

12.2	Rata-rata Pengeluaran dan Persentase Rata-rata Pengeluaran Per Kapita Sebulan Menurut Kelompok Bukan Makanan di Kabupaten Solok, 2018/ Average Expenditure and Percentage of Average Expenditure Per Capita Per Month by Non-Food Group in Solok Regency, 2018.....	534
------	---	-----

12.3	Jumlah Ketersediaan Pangan Utama (Ton) per Kecamatan di Kabupaten Solok, 2018/ Number of Main Food Availability (Ton) by Sub-district at Solok Regency, 2018	535
------	--	-----

12.4	Jumlah Ketersediaan Pangan Utama (Ton) per Kecamatan di Kabupaten Solok, 2018/ Number of Main Food Availability (Ton) by Sub-district at Solok Regency,2018	536
------	---	-----

13. PERBANDINGAN ANTAR KAB/KOTA SUMATERA BARAT / SUMATERA BARAT IN COMPARISON 539

13.1	Jumlah Penduduk Menurut Kab/Kota di Provinsi Sumatera Barat (Ribu Jiwa), 2014-2018/ <i>Number of Poor People by Regency/ Municipality in Sumatera Barat Province (Thousand People), 2014-2018</i>	543
13.2	Laju Pertumbuhan Penduduk Produk Domestik Regional Bruto Menurut Lapangan Usaha Kabupaten/Kota di Provinsi Sumatera Barat (persen), 2014-2018/ <i>Constant Market Prices by Regency/ Municipality in Sumatera Barat Province ?(percent)2014-2018</i>	544
13.3	Jumlah Penduduk Miskin Menurut Kab/Kota di Provinsi Sumatera Barat (Ribu Jiwa), 2014-2018/ <i>Number of Poor People by Regency/ Municipality in Sumatera Barat Province (Thousand People), 2014-2018</i>	545
13.4	Indeks Pembangunan Manusia Menurut Kab/Kota di Sumatera Barat, 2014-2018/ <i>Human Development Index by Regency/Municipality in Sumatera Barat, 2014-2018</i>	546
13.5	Angka Harapan Hidup (AHH) Menurut Kab/Kota di Sumatera Barat, 2014-2018/ <i>Life Expectancy at Birth by Regency/Municipality in Sumatera Barat, 2014-2018</i>	547
13.6	Angka Harapan Lama Sekolah Menurut Kab/Kota di Sumatera Barat, 2014-2018/ <i>Expected Years of Schooling by Regency/Municipality in Sumatera Barat, 2014-2018</i>	548
13.7	Rata-rata Lama Sekolah Menurut Kab/Kota di Sumatera Barat, 2014-2018 / <i>Mean Year of Schooling by Regency/Municipality in Sumatera Barat, 2014-2018</i>	549
13.8	Daya Beli Masyarakat Menurut Kab/Kota di Sumatera Barat, 2014-2018/ <i>Purchasing Power Parity by Regency/Municipality in Sumatera Barat, 2014-2018</i>	550

DAFTAR GAMBAR / LIST OF FIGURES

Halaman/Pages

1	Rata-rata Curah Hujan Per Bulan di Kabupaten Solok, 2018/ <i>Average of Rainfall per Month in Solok Regency, 2018</i>	28
2	Jumlah Peraturan Daerah dan Keputusan DPRD di Kabupaten Solok, 2015-2018/ <i>Number of Government Regulation and Decree of Assembly Administration in Solok Regency, 2015-2018</i>	84
3	Penduduk Menurut Golongan Umur dan Jenis Kelamin di Kabupaten Solok, 2018/ <i>Population by Age Group and Sex in Solok Regency, 2018</i>	120
4	Rekapitulasi Penyakit ISPA di Kabupaten Solok, 2018/ <i>Number the ISPA Disease at Solok Regency, 2018</i>	290
5	Produksi Padi di Kabupaten Solok, 2018/ <i>Paddy Production in Bukittinggi, 2018</i>	404
6	Jumlah Pelanggan Listrik di Kabupaten Solok, 2014-2018/ <i>Number of Electricity Customers in Solok Regency., 2014-2018</i>	420
7	Arus Wisatawan yang Berkunjung ke Objek Wisata di Kabupaten Solok, 2018/ <i>Number of Tourist Coming to Tourism Spot in Solok Regency, 2018</i>	433
8	Laju Pertumbuhan Produk Domestik Regional Bruto Kabupaten Solok Atas Dasar Harga Konstan 2010 Menurut Lapangan Usaha (juta rupiah), 2014-2018/ <i>Growth Rate of Gross Regional Domestic Product of Solok Regency at Constant Market Price, 2014-2018</i>	449
9	Perusahaan yang Telah Diterbitkan Tanda Daftar Perusahaan di Solok,2018/ <i>Establish Who Registered by Legal Status in Solok Regency,2018</i>	471
10	Kondisi Jalan di Kabupaten Solok (km), 2018/ <i>Condition of Roads in Solok Regency (km), 2018</i>	507
11	Banyaknya Pasar di Kabupaten Solok, 2018/ <i>Frequency of Market at Solok Regency, 2018</i>	527

- 12 Persentase Rata-rata Pengeluaran Per Kapita Sebulan Menurut Kelompok Makanan di Kabupaten Solok, 2018/ *Percentage of Average Expenditure Per Capita Per Month by Food Group in Solok Regency, 2018*..... 537
- 13 Laju Pertumbuhan PDRB Menurut Harga Konstan Kabupaten di Sumatera Barat, 2014-2018/ *Growth Rate of Gross Regional Domestic Product at Constant by Regency in Sumatera Barat, 2014-2018* .. 551

<https://solokkab.bps.go.id>

PENJELASAN UMUM / EXPLANATORY NOTES

Tanda-tanda, satuan-satuan dan lain-lainnya yang digunakan dalam publikasi ini adalah sebagai berikut /

Symbols, measurement, units and other acronyms which are use ini this publication are as follows:

TANDA-TANDA / SYMBOLS

Data tidak tersedia / <i>Data not available</i>	: ...
Tidak ada atau nol / <i>Null or zero</i>	: -
Data dapat diabaikan / <i>Data negligible</i>	: 0
Tanda decimal / <i>Decimal point</i>	: ,
Data tidak dapat ditampilkan / <i>Not applicable</i>	: NA
Angka sementara / <i>Preliminary figures</i>	: x
Angka sangat sementara / <i>Very Preliminary figures</i>	: xx
Angka sangat-sangat sementara / <i>Very-very preliminary figures</i>	: xxx
Angka diperbaiki / <i>Revised figures</i>	: r
Angka perkiraan / <i>Estimated figures</i>	: e
Rupiah / <i>Rupiahs</i>	: Rp.
Dollar Amerika / <i>US Dollars</i>	: \$
Meter / <i>Meter</i>	: m
Meter persegi / <i>Meter per square</i>	: m ²
Kilometer / <i>Kilometer</i>	: km
Kilometer persegi / <i>Kilometer per square</i>	: km ²
Hektar / <i>Hectare</i>	: ha

SATUAN / UNITS

Meter (m) / <i>meter (m)</i>	: 100 cm
Kilometer (km) / <i>kilometers (km)</i>	: 1.000 meter/ <i>meters</i>
Kwintal (kw) / <i>quintal (ql)</i>	: 100 kg
Ton / <i>ton</i>	: 1.000 kg
Liter / <i>litre</i>	: 1.000 ml

Satuan lain : pohon, ekor, butir, helai/lembar, jam, menit, persen.

Other units : trees, heads, pieces, tin, hour, minute, percents

Secara astronomis, Kabupaten Solok terletak antara $00^{\circ}32'$ - $01^{\circ}46'$ Lintang Selatan dan $100^{\circ}25'$ - $101^{\circ}41'$

Bujur Timur. Berdasarkan posisi geografisnya, Kabupaten Solok memiliki batas-batas:

Utara - Tanah Datar, **Timur** - Kota Sawahlunto,

Barat - Kota Padang dan Pesisir Selatan, **Selatan** - Solok Selatan

Astronomically, Solok Regency is located between $00^{\circ}32'$ - $01^{\circ}46'$ South Latitude and $100^{\circ}25'$ - $101^{\circ}41'$

East Longitude. In term of geographic position, Solok Regency has boundaries as follows:

***North** - Tanah Datar, **East** - Kota Sawahlunto,*

***West** - Kota Padang dan Pesisir Selatan, **South** - Solok Selatan*



DARI LUAS WILAYAH

Within the area of

3.738 KM²

15,38%

**ADALAH KECAMATAN
TIGO LURAH**

*is Sub District of Tigo
Lurah*

INFORMASI
Information

**GUNUNG
TALANG**



Merupakan gunung api aktif di Kabupaten Solok dengan ketinggian 2597 m di atas permukaan laut.

It is an active volcano in Solok Regency with an altitude of 2597 m above sea surface.

KAB. SOLOK

Posisi Kabupaten Solok terletak pada ketinggian sekitar 329—1.458 meter dari permukaan laut.

The position of Solok Regency is at a height of about 329—1.458 meters from the sea surface.



PENJELASAN TEKNIS

1. Secara astronomis, kabupaten Solok terletak antara $00^{\circ} 32'$ dan $01^{\circ} 46'$ Lintang Selatan dan antara $10025'$ - $10141'$ Bujur Timur.
2. Berdasarkan posisi geografisnya, Kabupaten Solok memiliki batas-batas: Utara—Kabupaten Tabah Data, Selatan—Kabupaten Solok Selatan, Barat—kota Padang dan Kabupaten Pesisir Selatan; Timur—Kota Sawahlunto.
3. Kabupaten Solok terdiri dari 14 Kecamatan Badan Pusat Statistik (BPS) telah melakukan pendataan Potensi Desa (Podes) sejak tahun 1980. Sejak saat itu, Podes dilaksanakan secara rutin sebanyak 3 kali dalam kurun waktu sepuluh tahun untuk mendukung kegiatan sensus penduduk, sensus Pertanian, ataupun sensus Ekonomi. Dengan demikian, fakta penting terkait ketersediaan infrastruktur dan potensi yang dimiliki oleh setiap wilayah dapat dipantau perkembangannya secara berkala dan terus menerus.

TECHNICAL NOTES

1. *Astronomically, Solok Regency is located between $00^{\circ} 32'$ and $01^{\circ} 46'$ South latitude, and between $100 25'$ and $101 41'$ East longitude.*
2. *In terms geographic position, Solok Regency has boundaries as follows: North—Tanah Datar Regency; South—Solok Selatan Regency; West—Pdang City and Pesisir Selatan Regency; East—Sawahlunto City.*
3. *Solok Regency has 14 Sub District BPS-Statistics Indonesia has already recorded village potential (Podes) since 1980. Since then, Podes regularly implemented 3 (three) times within ten years to support the activities of the Population Census, Agriculture Census, or Economic Census. Thus, important facts related to the availability of infrastructure and the potential possessed by each region can be monitored regularly and continually.*

4. Sejak tahun 2008, pendataan Podes mengalami perubahan dengan adanya penambahan kuesioner suplemen kecamatan dan kabupaten/kota. Penambahan kuesioner tersebut bertujuan untuk meningkatkan manfaat data Podes bagi para konsumen data dan pemerintah daerah dalam perencanaan pembangunan wilayah.
 5. Data Podes merupakan satu-satunya sumber data kewilayahan yang muatannya beragam dan memberikan gambaran tentang situasi pembangunan suatu wilayah (regional). Ini berbeda dengan data dari hasil pendekatan rumah tangga yang lebih menekankan pada dimensi aktivitas sektoral. Keduanya sama penting dan menjadi kekayaan BPS.
 6. Cakupan wilayah Pencacahan Podes dilakukan secara sensus terhadap seluruh wilayah administrasi pemerintahan terendah setingkat desa (yaitu desa, kelurahan, nagari, Unit Pemukiman Transmigrasi (UPT)) yang masih dibina oleh kementerian terkait
4. *Since 2008, Podes has been changed especially in providing additional information from Sub District and regency/municipality, using separate questionnaires. The goal of these changes is to provide more benefits for data users and local government in regional development in regional development planning.Coastal*
 5. *Podes data is the only one source of spatial data consisting of various information and providing a picture of development progress in a region. The Podes data are different from data resulted from household surveys focusing on the dimension of sectoral activities. Both kind of data are important and become the trade mark of BPS on the data richness aspect.*
 6. *Podes Coverage Podes enumeration is implemented as a census of the lowest governmental administrative region equivalent to village (i.e. village, sub-Sub District, nagari, and Transmigration Settlement Unit which is still fostered by the relevant ministries).*

Berdasarkan hasil Podes 2014, ada sebanyak 82.190 wilayah setingkat desa yang tersebar di 511 kabupaten/kota.kabupaten/kota.

There were 82,190 village-level areas spread over 511 regencies/municipalities based on the result of Podes 2014.

7. Metode Pengumpulan Data/ Pengumpulan data Podes 2014 dilakukan melalui wawancara langsung oleh petugas terlatih dengan narasumber yang relevan. Petugas adalah aparatur ataupun mitra kerja BPS Kabupaten/Kota, sementara narasumber adalah kepala desa/lurah atau narasumber lain yang memiliki pengetahuan terhadap wilayah target pencacahan.
8. Desa/Kelurahan Tepi Laut adalah desa/kelurahan yang sebagian atau seluruh wilayahnya bersinggungan langsung dengan laut, baik berupa pantai maupun tebing karang.
9. Desa/Kelurahan Lereng/Puncak adalah desa/kelurahan yang wilayahnya tidak bersinggungan langsung dengan laut.

7. *Method of Data Collection Data collection of Podes 2014 carried out through direct interviews by trained personnel with relevant respondents. The interviewers are BPS Regency/City personnel or partners, meanwhile, the selected respondents are the village head/sub-Sub District head or other respondents who have the knowledge towards the target area of enumeration.*
8. *Coastal Village/Coastal Sub-Sub District is a village/sub-Sub District which some areas are intersect/directly adjacent to the sea, either gently sloping/flat beach or cliffs/reef.*
9. *Non Coastal Village/Non Coastal Sub-Sub District is a village which has no area that intersect/directly adjacent to the sea.*

10. Desa/Kelurahan Lereng/Puncak adalah desa/kelurahan yang sebagian besar wilayahnya berada di puncak gunung/pegunungan atau terletak di antara puncak sampai lembah.
 11. Desa/Kelurahan lembah adalah desa/kelurahan yang wilayahnya sebagian besar merupakan daerah rendah yang terletak di antara dua gunung/pegunungan atau daerah yang mempunyai kedudukan lebih rendah dibandingkan daerah sekitarnya.
 12. Desa/Kelurahan Dataran adalah desa/kelurahan yang sebagian besar wilayahnya tampak datar, rata, dan membentang.
 13. Berdasarkan Peraturan Pemerintah Nomor 82 Tahun 2001 tentang Pengolahan Kualitas Air dan Pengendalian Pencemaran Air, klasifikasi mutu air ditetapkan menjadi empat kelas, yaitu: Kelas I, Kelas II, Kelas III, dan Kelas IV.
 14. Kelas I, air yang dapat digunakan untuk air bahan baku air minum dan atau peruntukan lain yang mensyaratkan mutu air yang sama dengan kegunaan tersebut.
10. *Slope/Peak Village/Sub-Sub District is a village/sub-Sub District which the largest part of village/sub-Sub District lies on the highest part of mount/mountain or lies between the peak to the valley.*
 11. *Valley Village/Sub-Sub District area is a village/sub-Sub District with the largest part of the village/sub-Sub District is a low area between two mountains or area that have a position lower than the surrounding areas.*
 12. *Flat Village/Sub-Sub District is a village/sub-Sub District which the largest part of village1/sub-Sub District looked plane, flat, and stretches.*
 13. *Government Regulation Number 82 year 2001 on Water Quality Management and Water Pollution Control states that water quality is classified into four categories: Class I, Class II, Class III, and Class IV.*
 14. *Class I, water that can be used for drinking and other uses requiring the same water quality category.*

15. Kelas II, air yang dapat digunakan untuk prasarana atau sarana rekreasi air, pembudidayaan ikan air tawar, peternakan, air untuk mengairi pertanaman, dan atau peruntukan lain yang mensyaratkan mutu air yang sama dengan kegunaan tersebut.
15. *Class II, water that can be used for water recreation infrastructure, fresh water fish culture, animal husbandry, watering cropping, and other uses requiring the same water quality category.*
16. Kelas III, air yang dapat digunakan untuk pembudidayaan ikan air tawar, peternakan, air untuk mengairi pertanaman, dan atau peruntukan lain yang mensyaratkan mutu air yang sama dengan kegunaan tersebut.
16. *Class III, water that can be used for fresh water fish culture, animal husbandry, watering cropping, and other uses requiring the same water quality category.*
17. Kelas IV, air yang dapat digunakan untuk pertanaman dan atau peruntukan lain yang mensyaratkan mutu air yang sama dengan kegunaan tersebut.
17. *Class IV, water that can be used for watering cropping and other uses requiring the same water quality category.*
18. Penentuan status mutu air sungai dilakukan dengan Metode Indeks Pencemaran (IP).
18. *Determination of river water quality status with Pollutant Index Method.*

19. Metode IP: Status mutu air dihitung berdasarkan data sesaat dengan Metode Indeks Pencemaran Keputusan Menteri Lingkungan Hidup Nomor 115 tahun 2003 dibandingkan dengan kriteria mutu air kelas I dan kriteriamutu air kelas II PeraturanPemerintah Nomor 82 tahun 2001. Status mutu yang diperoleh merupakan status mutu sesaat dan hanya berdasarkan parameter tertentu yang dipantau di tiap sungai dengan jumlah dan jenis yang berbeda.
19. *Pollutant Index Method: Status of water quality is assessed based on the transient data by Pollutant Index Method pursuant to Decree of Minister of Environment Number 115 Year 2003 compared to the water quality criteria Class I and the water quality criteria Class II of Government Regulation Number 82 Year 2001. The quality status obtained is transient quality status and only based on certain parameters monitored at every river at different amount and with different types of parameters.*

ULASAN

Kabupaten Solok merupakan dataran tinggi dengan ketinggian 284 m – 1.458 m diatas permukaan laut, terletak pada posisi 00°32' dan 01°46' Lintang Selatan, serta 100°25'– 101°41' Bujur Timur . Luas wilayah Kabupaten Solok, adalah berupa daratan seluas 3.738 km².

Akhir tahun 2018, wilayah administrasi Kabupaten Solok terdiri dari 14 wilayah Kecamatan, luas daratan masing-masing Kecamatan, yaitu: Pantai Cermin (36.600 m²), Lembah Gumanti (43.300 m²), Hiliran Gumanti (28.400 m²), Payung Sekaki (39.200 m²), Tigo Lurah (57.500 m²), Lembang Jaya (9.400 m²), Danau Kembar (1.600 m²), Gunung Talang (38.500 m²), Bukit Sundi (10.900 m²), IX Koto Sungai Lasi (17.100 m²), Kubung (19.200 m²), X Koto Diatas (25.700 m²) X Koto Singkarak (25.113 m²) dan Junjung Sirih (14.667 m²).

Jarak antara Ibukota Kabupaten ke Kecamatan :

1. Gunung Talang – Pantai Cermin : 66 Km.
2. Gunung Talang – Lembah Gumanti : 36 Km
3. Gunung Talang – Hiliran Gumanti : 50 Km

DESCRIPTION

Solok Regency is an area with average high 284 m – 1.458 m of sea surface, it is located between 00°32' dan 01°46' south latitude, 119°22' and 124°22' east longitude. Solok Regency area is shaped in land by 3.738 km².

In 2018, Solok Regency is divided into 14 Sub District, the land area of Sub District is Pantai Cermin (36.600 m²), Lembah Gumanti (43.300 m²), Hiliran Gumanti (28.400 m²), Payung Sekaki (39.200 m²), Tigo Lurah (57.500 m²), Lembang Jaya (9.400 m²), Danau Kembar (1.600 m²), Gunung Talang (38.500 m²), Bukit Sundi (10.900 m²), IX Koto Sungai Lasi (17.100 m²), Kubung (19.200 m²), X Koto Diatas (25.700 m²) X Koto Singkarak (25.113 m²) and Junjung Sirih (14.667 m²).

Distance between Regency Capital to Sub District:

1. Gunung Talang – Pantai Cermin : 66 Km.
2. Gunung Talang – Lembah Gumanti : 36 Km
3. Gunung Talang – Hiliran Gumanti : 50 Km

- | | |
|--|--|
| 4. Gunung Talang – Payung Sekaki :
35 Km | 4. Gunung Talang – Payung Sekaki :
35 Km |
| 5. Gunung Talang – Tigo Lurah : 95
Km | 5. Gunung Talang – Tigo Lurah : 95
Km |
| 6. Gunung Talang – Lembang Jaya :
34,5 Km | 6. Gunung Talang – Lembang Jaya :
34,5 Km |
| 7. Gunung Talang – Danau Kembar :
26 Km | 7. Gunung Talang – Danau Kembar :
26 Km |
| 8. Gunung Talang – Bukit Sundi : 21
Km | 8. Gunung Talang – Bukit Sundi : 21
Km |
| 9. Gunung Talang – IX Koto Sungai
Lasi: 37 Km | 9. Gunung Talang – IX Koto Sungai
Lasi: 37 Km |
| 10. Gunung Talang – Kubung : 22 Km | 10. Gunung Talang – Kubung : 22 Km |
| 11. Gunung Talang – X Koto Diatas : 59
Km | 11. Gunung Talang – X Koto Diatas : 59
Km |
| 12. Gunung Talang – X Koto Singkarak:
39 Km | 12. Gunung Talang – X Koto Singkarak:
39 Km |
| 13. Gunung Talang – Junjung Sirih : 45
Km | 13. Gunung Talang – Junjung Sirih : 45
Km |

Wilayah Kabupaten Solok bagian utara berbatasan dengan Kabupaten Tanah Datar, bagian timur berbatasan dengan Kota Sawahlunto, bagian selatan berbatasan dengan Kabupaten Solok Selatan, dan bagian barat berbatasan Kota Padang dan Kabupaten Pesisir Selatan.

Territorial Boundaries of Solok Regency in northern area bordered by Tanah Datar Regency, eastern area border on Solok Regency, southern area border on Solok Selatan Regency, and western area bordered by Padang City and Pesisir Selatan Regency.

1.1 KEADAAN GEOGRAFI / *GEOGRAPHY CONDITION*

Tabel 1.1.1 Luas Daerah dan Jumlah Pulau Menurut Kecamatan di Kabupaten Solok, 2018
 Table 1.1.1 *Total Area and Number of Islands by Sub District in Solok Regency, 2018*

	Kecamatan	Ibukota Kecamatan	Luas ¹ (km ²)
	<i>Sub District</i>	<i>Capital of Sub District</i>	<i>Total Area¹ (square.km)</i>
	(1)	(2)	(3)
1	Pantai Cermin	Surian	366
2	Lembah Gumanti	Alahan Panjang	439
3	Hiliran Gumanti	Talang Babungo	284
4	Payung Sekaki	Sirukam	392
5	Tigo Lurah	Batu Bajanjang	575
6	Lembang Jaya	Bukik Sileh	94
7	Danau Kembar	Simpang Tj. Nan IV	76
8	Gunung Talang	Talang	385
9	Bukit Sundi	Muaro Paneh	109
10	IX Koto Sungai Lasi	Sungai Lasi	171
11	Kubung	Koto Baru	192
12	X Koto Diatas	SulitAir	257
13	X Koto Singkarak	Singkarak	251
14	Junjung Sirih	Paninggahan	147
	Kabupaten Solok	Gunung Talang	3 738

Lanjutan Tabel/*Continued Table* 1.1.1

	Kecamatan <i>Sub District</i>	Persentase terhadap Luas Kabupaten <i>Percentage to Regency's Area</i>	Jumlah Pulau ² <i>Number of Islands²</i>
	(1)	(4)	(5)
1	Pantai Cermin	9,79	-
2	Lembah Gumanti	11,74	-
3	Hiliran Gumanti	7,60	-
4	Payung Sekaki	10,49	-
5	Tigo Lurah	15,38	-
6	Lembang Jaya	2,51	-
7	Danau Kembar	2,03	-
8	Gunung Talang	10,30	-
9	Bukit Sundi	2,92	-
10	IX Koto Sungai Lasi	4,57	-
11	Kubung	5,14	-
12	X Koto Diatas	6,88	-
13	X Koto Singkarak	6,72	-
14	Junjung Sirih	3,93	-
	Kabupaten Solok	100,00	-

Catatan/*Note*: ¹Berdasarkan Peraturan Menteri Dalam Negeri Nomor 137 Tahun 2017 tanggal 29 Desember 2017 / *Based on Minister of Home Affairs Regulation Num-*

²Berdasarkan informasi Kementerian Dalam Negeri tahun 2018/*Based on information from Ministry of Home Affairs, 2018*

Sumber : Kantor Pertanahan Kabupaten Solok

Source : *Land Office of Solok Regency*

Tinggi Wilayah Diatas permukaan Laut (DPL) Menurut Kecamatan di Kabupaten Solok, 2018

Tabel 1.1.2 *Height Above Mean Sea Level (AMSL) by Sub District in Solok Regency, 2018*

Kecamatan <i>Sub District</i>	Ketinggian (meter dpl) <i>Altitude</i>	
	Terendah <i>Lowest</i>	Tertinggi <i>Highest</i>
(1)	(2)	(3)
1 Pantai Cermin	862	1 028
2 Lembah Gumanti	1 382	1 458
3 Hiliran Gumanti	1 375	1 458
4 Payung Sekaki	873	930
5 Tigo Lurah	709	930
6 Lembang Jaya	1 049	1 200
7 Danau Kembar	1 029	1 200
8 Gunung Talang	829	950
9 Bukit Sundi	469	490
10 IX Koto Sungai Lasi	284	329
11 Kubung	367	388
12 X Koto Diatas	654	753
13 X Koto Singkarak	299	369
14 Junjung Sirih	297	369
Kabupaten Solok	829	950

Sumber : Kantor Pertanahan Kabupaten Solok

Source : *Land Office of Solok Regency*

Tabel 1.1.3 Jarak dari Ibukota Kecamatan ke Ibukota Kabupaten Solok (km), 2018
 Table 1.1.3 Distance between Sub District Capital to Solok Regency Capital (km), 2018

	Kecamatan <i>Sub District</i>	Ibukota Kecamatan <i>Capital of Sub District</i>	Jarak (km) <i>Distance (km)</i>
	(1)	(2)	(3)
1	Pantai Cermin	Surian	66,00
2	Lembah Gumanti	Alahan Panjang	36,00
3	Hiliran Gumanti	Talang Babungo	50,00
4	Payung Sekaki	Sirukam	35,00
5	Tigo Lurah	Batu Bajanjang	95,00
6	Lembang Jaya	Bukik Sileh	34,50
7	Danau Kembar	Simpang Tj. Nan IV	26,00
8	Gunung Talang	Talang	10,00
9	Bukit Sundi	Muaro Paneh	21,00
10	IX Koto Sungai Lasi	Sungai Lasi	37,00
11	Kubung	Koto Baru	22,00
12	X Koto Diatas	SulitAir	59,00
13	X Koto Singkarak	Singkarak	39,00
14	Junjung Sirih	Paninggahan	45,00
	Kabupaten Solok	Gunung Talang	1,00

Sumber : Dinas Pekerjaan Umum dan Penata Ruang
 Source : Department of Public Works and Spatial Planning

Tabel 1.1.4 Letak Geografis Kabupaten Solok Menurut Kecamatan di Kabupaten Solok, 2018
 Table 1.1.4 *Geographical Location of Solok Regency by Sub District in Solok Regency, 2018*

Kecamatan Sub District	Letak Geografis Geographical Location	
	Lintang Selatan South Latitude	Bujur Timur East Longitude
(1)	(2)	(3)
1 Pantai Cermin	01 10' 27" dan 01 21' 39"	100 48' 36" dan 100 48' 47"
2 Lembah Gumanti	00 57' 18" dan 01 13' 32"	100 44' 48" dan 100 55' 45"
3 Hiliran Gumanti	01 02' 27" dan 01 20' 40"	100 51' 19" dan 101 14' 09"
4 Payung Sekaki	00 48' 36" dan 01 00' 00"	100 46' 24" dan 100 58' 27"
5 Tigo Lurah	00 48' 36" dan 01 16' 44"	100 52' 37" dan 101 13' 32"
6 Lembang Jaya	00 54' 16" dan 00 58' 59"	100 40' 36" dan 100 46' 09"
7 Danau Kembar	00 57' 48" dan 01 07' 45"	100 36' 55" dan 100 44' 55"
8 Gunung Talang	01 52' 33" dan 01 04' 40"	100 31' 24" dan 100 41' 58"
9 Bukit Sundi	00 50' 57" dan 00 59' 34"	100 40' 20" dan 100 46' 36"
10 IX Koto Sungai Lasi	00 44' 10" dan 00 52' 33"	100 41' 36" dan 100 50' 12"
11 Kubung	00 47' 30" dan 00 56' 36"	100 31' 16" dan 100 44' 18"
12 X Koto Diatas	00 32' 14" dan 00 47' 08"	100 35' 12" dan 100 47' 30"
13 X Koto Singkarak	00 36' 25" dan 00 49' 13"	100 27' 05" dan 100 38' 46"
14 Junjung Sirih	00 39' 23" dan 00 44' 55"	100 25' 00" dan 100 33' 43"
Kabupaten Solok	00 32' 14" dan 01 46' 45"	100 25' 00" dan 101 41' 41"

Sumber : Kantor Pertanahan Kabupaten Solok

Source : Land Office of Solok Regency

Tabel 1.1.5 Batas-Batas Wilayah Kabupaten Solok Menurut Kecamatan di Kabupaten Solok, 2018
 Table 1.1.5 Geographical Location of Solok regency by Sub District in Solok Regency, 2018

Kecamatan Sub District	Sebelah/Direction			
	Utara/North	Selatan/ South	Timur/East	Barat/West
(1)	(2)	(3)	(4)	(5)
1 Pantai Cermin	Kec.L. Gumanti	Kab.Sol Sel	Kec.Hiliran gumanti	Kab.Passel
2 Lembah Gumanti	Kec.Payung sekaki	Kec.Pantai cermin	Kec.Hiliran Gumanti & Kec.Tigo lurah	Kec.Danau kembar
3 Hiliran Gumanti	Kec.Tigo Lurah	Kec.Pantai cermin	Kec.Tigo Lurah	Kec.Lembah gumanti
4 Payung Sekaki	Kec.Sungai Lasi	Kec.Lembah gumanti	Kec.Tigo Lurah	Kec.Lembang Jaya & Kec.Bukik Sundi
5 Tigo Lurah	Kab.Sijunjung	Kec.Hiliran gumanti	Kab.Sijunjung	Kec.Lembah gumanti
6 Lembang Jaya	Kec.Bukit Sundi	Kec.Danau kembar	Kec.Payung sekaki	Kec.Gunung Talang
7 Danau Kembar	Kec.Lembang jaya	Kab.Passel	Kec.Lembah gumanti	Kec.Gunung Talang
8 Gunung Talang	Kec.Kubung	Kab.Passel	Kec.Lembang jaya	Kota Padang
9 Bukit Sundi	Kec.Sungai Lasi	Kec.Lembang jaya	Kec.Payung sekaki	Kec.Kubung
10 IX Koto Sungai Lasi	Kota sawahlunto	Kec.Bukit sundi	Kec.Tigo Lurah	Kota Solok
11 Kubung	Kota Solok	Kec.Gunung Talang	Kec.Bukit Sundi	Kota Padang
12 X Koto Diatas	Kab.Tanah Datar	Kec.X Koto Singkarak	Kota sawahlunto	Kab.Tanah Datar
13 X Koto Singkarak	Kec.X Koto diatas	Kec.Kubung	Kec.X Koto diatas	Kec.Junjung Sirih
14 Junjung Sirih	Kab.Tanah Datar	Kec.X Koto Singkarak	Kec.X Koto diatas	Kab.Pdg Pari-aman
Kabupaten Solok	Kab.Tanah Datar	Kab.Sol Sel	Kota Sawahlunto	Kota Padang & Kab.Passel

Sumber : Kantor Pertanahan Kabupaten Solok

Source : Land Office of Solok Regency

Tabel 1.1.6 Nama Gunung dan Tingginya per Kecamatan di Kabupaten Solok, 2018
 Table *Mountain and Its Height by Sub District in Solok Regency, 2018*

Kecamatan <i>Sub District</i>	Nama Gunung <i>Mountain Name</i>	Tinggi <i>Height (m)</i>
(1)	(2)	(3)

Gunung Talang

Talang

2 572

Sumber : BPS Kabupaten Solok

Source : BPS-Statistics of Solok Regency

Tabel 1.1.7 Nama Sungai per Kecamatan dan Lokasinya di Kabupaten Solok, 2018
 Table 1.1.7 *River by Sub District and Its Locations in Solok Regency, 2018*

	Kecamatan	Sungai	Lokasi
	<i>Sub District</i>	<i>River</i>	<i>Location</i>
	(1)	(2)	(3)
1	Pantai Cermin	Batang lolo Batang Pisau Hilang Batang Air Dalik Batang Indarung Batang Kulembang Batang Hari	Lolo Lolo Lolo Surian/Lolo Surian Lolo
2	Lembah Gumanti	Batang Sarasah I Batang Air Dingin Batang Galagah I Batang gumanti Batang Hari	Air Dingin Air Dingin Alahan Panjang Alahan Panjang/Salimpat Alahan Panjang
3	Hiliran Gumanti	Batang Lolo Sei. Abu Batang gumanti Batang Baliang Besar Batang Baliang Kecil	Sungai Abu Talang Babungo/Sungai Abu Talang Babungo Talang Babungo
4	Payung Sekaki	Batang Lawas Batang Aia Luo Batang Kipek I	Sirukam/Supayang Aia Luo Aia Luo
5	Tigo Lurah	Batang Palangki I Sungai Gemuruh Batang Sibaso Batang Momong I Batang Simanau Batang Kapujan I	Garabak/Bt Bajanjang/ Rangkiang Luluih Rangkiang Luluih Graabak Lubuak Tareh/Garabak Siamanau Rangkiang Luluih
6	Lembang Jaya	Batang Lembang Batang Sungai Badak Batang lurah Aia Abu	Selayo Tanang/Bt Banyak/ Limau Lunggo/Koto Anau Koto Anau Balai Bawah

Lanjutan Tabel /Continued Table 1.1.7

	Kecamatan	Sungai	Lokasi
	<i>Sub District</i>	<i>River</i>	<i>Location</i>
	(1)	(2)	(3)
7	Danau Kembar	Batang Lembang	Kampung Batu
8	Gunung Talang	Batang Cupak Batang Paneh Gadang Batang Sumani Batang Paneh Kaciek Batang Sungai Dareh Batang Air Baliang Batang Sipatah	Cupak Sungai Janiah/Cupak Btg Barus/Koto Gadang Guguak/Jawi2 Guguak Sungai Janiah Batang Barus Batang Barus Jawi-jawi Guguak
9	Bukit Sundi	Batang Halim Batang Lembang Batang Paneh Gadang Batang Sungai Badak Batang Sungai Dareh Batang Andaleh	Parambahan/Dilam/Kinari Kinari/Muaro Paneh Muaro Paneh Muaro Paneh Kinari Parambahan
10	IX Koto Sungai Lasi	Batang Lawas Batang Rimbo Batang Batang Laing Batang Sungai Lasi Batang Indudur Batang Luak Sungkai Batang Sungai Sariak Batang Sungai Jambak Batang Sungai Batuang Batang Sigaranggang Batang Koto Tuo Batang Sungai Pisang Batang Sawah Tengah I Batang Sikabu Batang Sonsang	Sei Durian/Bukit Bais/Siaro-aro Guguak Sarai Guguak Sarai/Sei Jambur/ Pianggu/Indudur Pianggu/Indudur Koto Laweh/Indudur Sungai Jambur Pianggu Pianggu Taruang-taruang Taruang-taruang/Pianggu Siaro-aro Bukit Bais Bukit Bais Sungai Durian

Lanjutan Tabel /Continued Table 1.1.7

	Kecamatan	Sungai	Lokasi
	<i>Sub District</i>	<i>River</i>	<i>Location</i>
	(1)	(2)	(3)
11	Kubung	Batang Gantung I Batang Cupak Batang Sumani Batang Lembang Batang Gawan Kaciak Batang Gawan Besar Batang Sungai Sarik Batang Manungguang Batang Anak Air Gantung Batang Sungai Buluh Batang Simo	Gantung Ciri Koto Baru Koto Baru Koto Baru/Selayo/ Tanjuang Bingkuang Koto Hilalang/Gt Ciri Selayo Gantung Ciri Gantung Ciri Gantung Ciri Koto Baru Panyakalan
12	X Koto Diatas	Batang Katialo Batang Aia Tabek Batang Kajai Batang Balansiah Batang Batu Laweh	Katialo/Sulit Air Tanjung Balik Siberambang Paninjauan Paninjauan
13	X Koto Singkarak	Batang Imang Batang Saniang Baka Batang Air Raso Batang Rimbo Panjang	Koto Sani/Sumani Saniang Baka Saniang Baka Sumani
14	Junjung Sirih	Batang Paninggahan Batang Ulu Air Batang Ondoh Batang Muaro Pingai Batang Taraso	Paninggahan Paninggahan Paninggahan Muaro Pingai Muaro Pingai

Sumber : Dinas Pekerjaan Umum dan Penata Ruang

Source : Department of Public Works and Spatial Planning

Tabel 1.1.8 Batas-Batas Wilayah Kabupaten Solok Menurut Kecamatan di Kabupaten Solok, 2018
 Table 1.1.8 *Geographical Location of Solok regency by Sub District in Solok Regency, 2018*

	Kecamatan <i>Sub District</i>	Danau/Lakes			
		Nama Danau/ <i>Lakes Name</i>	Panjang/ <i>Length</i>	Lebar/ <i>Width</i>	Luas/Area
	(1)	(2)	(3)	(4)	(5)
1	Lembah Gumanti dan Danau Kembar	Danau Diatas <i>Diatas Lake</i>	6,25	2,75	17,20
2	Danau Kembar	Danau Dibawah <i>Dibawah Lake</i>	5,62	3,00	16,90
3	Danau Kembar	Danau Talang <i>Talang Lake</i>	1,50	0,88	1,30
4	X Koto Singkarak dan Junjung Sirih	Danau Singkarak <i>Singkarak Lake</i>	20,75	6,25	129,69

Sumber : Kantor Pertanahan Kabupaten Solok

Source : *Land Office of Solok Regency*

GEOGRAPHY AND CLIMATE

1.2 IKLIM / CLIMATE

Tabel 1.2.1 Rata-rata Hari Hujan Menurut Stasiun di Kabupaten Solok, 2018
 Table 1.2.1 Average of Rainy Day by Station in Solok Regency, 2018

	Bulan <i>Month</i>	Stasiun/ <i>Station</i>					Lembang Jaya
		Pantai Cermin	Lembah Gumanti	Hiliran Gumanti	Payung Sekaki	Tigo Lurah	
	(1)	(2)	(3)	(4)	(5)	(6)	(7)
1	Januari/ <i>January</i>	11	12	5	5	7	7
2	Februari/ <i>February</i>	21	19	19	14	18	15
3	Maret/ <i>March</i>	26	23	24	15	23	20
4	April/ <i>April</i>	26	20	20	24	22	16
5	Mei/ <i>May</i>	29	22	16	13	23	21
6	Juni/ <i>June</i>	16	16	13	7	15	16
7	Juli/ <i>July</i>	17	15	12	11	13	10
8	Agustus/ <i>August</i>	15	10	7	8	12	13
9	September/ <i>September</i>	20	20	19	10	19	21
10	Oktober/ <i>October</i>	29	14	26	14	28	30
11	November/ <i>November</i>	21	22	16	13	21	22
12	Desember/ <i>December</i>	16	13	15	16	17	11
	2018	247	206	192	150	218	202
	2017	223	231	214	151	223	170

Lanjutan Tabel /Continued Table 1.2.1

	Bulan <i>Month</i>	Stasiun/Station					
		Danau Kembar	Gunung Talang	Bukit Sundi	IX Koto Sungai Lasi	Kubung	X Koto Diatas
	(1)	(8)	(9)	(10)	(11)	(12)	(13)
1	Januari/ <i>January</i>	14	10	9	5	10	3
2	Februari/ <i>February</i>	16	10	15	10	18	12
3	Maret/ <i>March</i>	20	17	23	20	22	16
4	April/ <i>April</i>	22	18	16	11	18	11
5	Mei/ <i>May</i>	22	12	21	12	18	12
6	Juni/ <i>June</i>	16	11	12	13	11	9
7	Juli/ <i>July</i>	14	13	12	10	11	7
8	Agustus/ <i>August</i>	11	13	15	5	11	10
9	September/ <i>September</i>	10	14	17	12	15	12
10	Oktober/ <i>October</i>	20	20	29	22	20	25
11	November/ <i>November</i>	18	20	21	12	18	13
12	Desember/ <i>December</i>	20	14	15	21	16	13
	2018	203	172	205	153	188	143
	2017	240	171	224	150	197	127

Lanjutan Tabel /Continued Table 1.2.1

	Bulan <i>Month</i>	Stasiun/ <i>Station</i>		Rata-rata/ Average
		X Koto Singkarak	Junjung Sirih	
	(1)	(14)	(15)	(16)
1	Januari/ <i>January</i>	6	7	7,9
2	Februari/ <i>February</i>	13	17	15,5
3	Maret/ <i>March</i>	18	21	20,6
4	April/ <i>April</i>	13	14	17,9
5	Mei/ <i>May</i>	25	20	19,0
6	Juni/ <i>June</i>	12	11	12,7
7	Juli/ <i>July</i>	9	11	11,8
8	Agustus/ <i>August</i>	8	8	10,4
9	September/ <i>September</i>	12	9	15,0
10	Oktober/ <i>October</i>	23	18	22,7
11	November/ <i>November</i>	13	16	17,6
12	Desember/ <i>December</i>	14	10	15,1
	2018	166	162	186
	2017	157	130	186

Sumber : Dinas Pertanian Kabupaten Solok

Source : Agriculture Department of Solok Regency

Tabel 1.2.2 Rata-rata Curah Hujan Menurut Stasiun (mm/bulan) di Kabupaten Solok, 2018

Table Average of Rainfall by Station in Solok Regency, 2018

	Bulan <i>Month</i>	Stasiun/ <i>Station</i>					Lembang Jaya
		Pantai Cermin	Lembah Gumanti	Hiliran Gumanti	Payung Sekaki	Tigo Lurah	
	(1)	(2)	(3)	(4)	(5)	(6)	(7)
1	Januari/ <i>January</i>	38,0	111,0	31,5	45,0	37,0	60,0
2	Februari/ <i>February</i>	198,0	210,0	199,0	198,0	251,0	136,0
3	Maret/ <i>March</i>	173,0	263,0	376,0	250,0	386,0	292,0
4	April/ <i>April</i>	222,0	244,0	213,0	307,0	191,0	206,0
5	Mei/ <i>May</i>	296,0	314,0	270,0	140,0	370,0	241,0
6	Juni/ <i>June</i>	147,0	211,0	171,0	66,0	187,0	135,0
7	Juli/ <i>July</i>	175,0	152,0	145,0	49,0	133,0	84,0
8	Agustus/ <i>August</i>	154,5	99,0	68,0	73,0	134,0	109,0
9	September/ <i>September</i>	133,0	240,0	307,0	228,0	161,0	233,0
10	Oktober/ <i>October</i>	444,0	404,0	485,5	193,0	458,0	556,0
11	November/ <i>November</i>	286,5	443,7	291,0	227,0	399,0	328,0
12	Desember/ <i>December</i>	353,0	254,7	347,0	277,0	299,0	245,0
	2018	2 620,0	2 946,4	2 904,0	2 053,0	3 006,0	2 625,0
	2017	1 969,5	2 799,0	2 518,1	1 878,0	2 506,0	2 204,0

Lanjutan Tabel /Continued Table 1.2.2

	Bulan	Stasiun/Station					
	Month	Danau Kembar	Gunung Talang	Bukit Sundi	IX Koto Sungai Lasi	Kubung	X Koto Diatas
	(1)	(8)	(9)	(10)	(11)	(12)	(13)
1	Januari/ January	77,0	129,0	75,2	50,6	39,5	53,0
2	Februari/ February	125,0	152,0	179,4	201,2	110,5	143,5
3	Maret/ March	264,0	227,0	273,5	244,6	262,5	207,5
4	April/ April	162,0	219,0	159,0	162,9	117,5	154,5
5	Mei/ May	316,0	191,0	191,5	138,7	308,0	196,5
6	Juni/ June	183,0	161,0	45,0	90,4	139,5	227,0
7	Juli/ July	100,0	111,0	82,9	73,1	96,0	66,0
8	Agustus/ August	47,0	135,0	72,4	75,3	34,5	84,5
9	September/ September	105,9	217,0	231,0	143,0	233,5	219,5
10	Oktober/ October	353,5	512,0	273,3	295,0	219,5	332,0
11	November/ November	340,6	454,0	247,0	190,3	192,5	172,0
12	Desember/ December	267,5	347,0	238,0	173,7	193,5	258,5
	2018	2 341,5	2 855,0	2 068,2	1 838,8	1 947,0	2 114,5
	2017	2 351,0	3 001,0	2 002,0	1 240,6	1 697,5	1 823,5

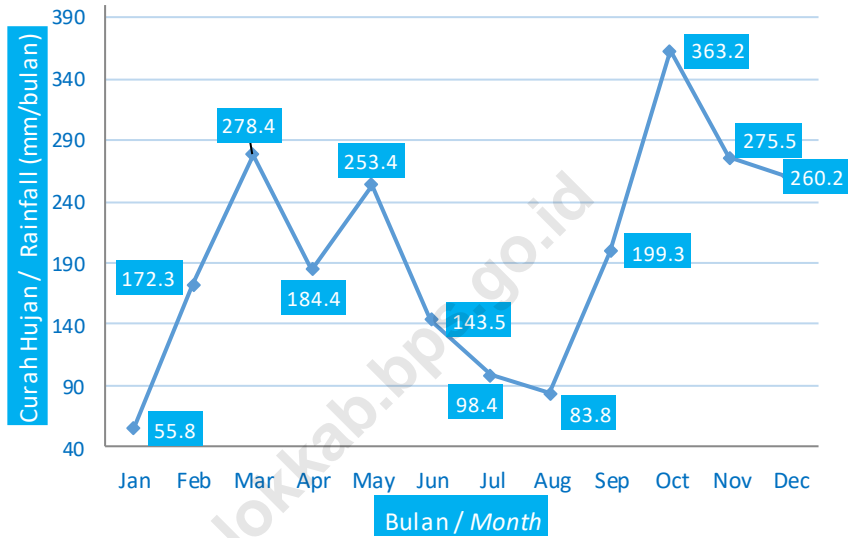
Lanjutan Tabel /Continued Table 1.2.2

	Bulan <i>Month</i>	Stasiun/Station		
		X Koto Singkarak	Junjung Sirih	Rata-rata/ Average
	(1)	(14)	(15)	(16)
1	Januari/ <i>January</i>	23,0	12,0	55,8
2	Februari/ <i>February</i>	195,5	113,0	172,3
3	Maret/ <i>March</i>	319,0	360,0	278,4
4	April/ <i>April</i>	119,5	104,6	184,4
5	Mei/ <i>May</i>	361,0	214,5	253,4
6	Juni/ <i>June</i>	130,5	116,0	143,5
7	Juli/ <i>July</i>	71,0	39,0	98,4
8	Agustus/ <i>August</i>	60,0	26,5	83,8
9	September/ <i>September</i>	192,5	145,5	199,3
10	Oktober/ <i>October</i>	408,0	151,0	363,2
11	November/ <i>November</i>	232,0	53,0	275,5
12	Desember/ <i>December</i>	290,0	99,0	260,2
	2018	2 402,0	1 434,1	2 368,3
	2017	1 960,5	2 004,0	2 139,6

Sumber : Dinas Pertanian Kabupaten Solok

Source : Agriculture Department of Solok Regency

Gambar 1 Rata-rata Curah Hujan Per Bulan di Kabupaten Solok (mm/bulan), 2018
Picture Average of Rainfall per Month in Solok Regency, 2018



Sumber : Dinas Pertanian Kabupaten Solok

Source : Agriculture Department of Solok Regency

JUMLAH PEGAWAI NEGERI SIPIL KABUPATEN SOLOK 2019

Number of
Civil
Servant in
Solok
Regency



98% Lulusan
SMA
HIGH SCHOOL
Graduate



11%

Merupakan
PNS
Struktural

Worked as
**STRUCTURAL OF
CIVIL SERVANTS**

MENURUT GOLONGAN

HIERARCHY RANK



43

Pegawai Negeri Sipil
Civil Servants



868

Pegawai Negeri Sipil
Civil Servants



2.833

Pegawai Negeri Sipil
Civil Servants



1.809

Pegawai Negeri Sipil
Civil Servants

PENJELASAN TEKNIS

1. Anggota Dewan Perwakilan Rakyat Daerah (DPRD) dipilih melalui pemilihan umum (pemilu) dan dilantik dalam masa jabatan lima tahun.
2. Susunan pemerintahan Republik Indonesia periode 2014–2019 terdiri dari presiden, wakil presiden, lembaga tinggi negara, kementerian, setingkat menteri, dan Lembaga Pemerintahan Non Kementerian (LPNK).
3. Lembaga tinggi negara terdiri dari Majelis Permusyawaratan Rakyat (MPR), Dewan Perwakilan Rakyat (DPR), Badan Pemeriksa Keuangan (BPK), dan Mahkamah Agung (MA), Dewan Perwakilan Daerah (DPD), Mahkamah Konstitusi (MK), dan Komisi Yudisial (KY)
4. Kementerian terdiri dari kementerian koordinator dan kementerian
5. Kementerian koordinator terdiri dari bidang politik, hukum, dan keamanan (Polhukam), bidang perekonomian, bidang pembangunan manusia dan kebudayaan, dan bidang kemaritiman
6. Kementerian terdiri dari Kementerian Sekretaris Negara, Kementrian Dalam Negeri, Kementerian Luar Negeri, Kementerian Perencanaan

TECHNICAL NOTES

1. *Regional House of Representatives (DPRD) members are elected through a general election and appointed for a five-years membership,*
2. *The government structure of the Republic of Indonesia period 2009–2014 consists of president, vice president, state supreme agencies, ministries, ministerial level institutions, and non-ministerial institutions*
3. *State supreme agencies consist of The People’s Consultative Assembly, The House of Representative, The Audit Board of the Republic of Indonesia, Supreme Court, Local Councils, Constitutional Court, and Judicial Commission*
4. *Ministries consist of coordinating ministry and departmental ministry,*
5. *Coordinating ministries consist of Coordinating Ministry for Political, Legal, and Security Affairs, Coordinating Ministry for the Economy, Coordinating Ministry for Maritime Affairs, and Coordinating Ministry for Human Development and Culture*
6. *Departmental Ministries consist of State Secretary; Ministry of Home Affairs; Ministry of Foreign Affairs; Ministry of National Development Planning/Chairperson of National*

Pembangunan Nasional/Bappenas, Kementerian Pertahanan, Kementerian Hukum dan Hak Asasi Manusia, Kementerian Keuangan, Kementerian Energi dan Sumber Daya Mineral, Kementerian Perindustrian, Kementerian Perdagangan, Kementerian Pertanian, Kementerian Perhubungan, Kementerian Kelautan dan Perikanan, Kementerian Ketenagakerjaan, Kementerian Badan Usaha Milik Negara, Kementerian Koperasi dan UKM, Kementerian Pekerjaan Umum dan Perumahan Rakyat, Kementerian Lingkungan Hidup dan Kehutanan, Kementerian Agraria dan Tata Ruang/Badan Pertanahan Nasional, Kementerian Kesehatan, Kementerian Kebudayaan dan Pendidikan Dasar Menengah, Kementerian Sosial, Kementerian Agama, Kementerian Pariwisata, Kementerian Komunikasi dan Informatika, Kementerian Pendayagunaan Aparatur Negara dan Reformasi Birokrasi, Kementerian Pemuda dan Olahraga, Kementerian Desa, Pembangunan Daerah Tertinggal dan Transmigrasi, Kementerian Riset Teknologi dan Pendidikan Tinggi, dan Kementerian Pemberdayaan Perempuan dan Perlindungan Anak,

Development Planning Agency; Ministry of Defense; Ministry of Justice and Human Rights; Ministry of Finance; Ministry of Energy and Mineral Resources; Ministry of Industry; Ministry of Trade; Ministry of Agriculture; Ministry of Transportation; Ministry of Maritime Affairs and Fisheries; Ministry of Manpower; Ministry of State Owned Enterprises; Ministry of Cooperatives and Small and Medium Enterprises; Ministry of Public Works and Public Housing; Ministry of Environment and Forestry; Ministry of Agrarian Affairs and Spatial Planning/National Land Agency; Ministry of Health; Ministry of Culture and Elementary & Secondary Education; Ministry of Social Services; Ministry of Religious Affairs; Ministry of Tourism; Ministry of Communication and Informatics; Ministry of Empowerment of State Apparatus and Bureaucracy Reform; Ministry of Youth and Sports Affairs; Ministry of Village Development, Disadvantaged Regions and Transmigration; Ministry of Research, Technology, and Higher Education; and Ministry of Women Empowerment and Child Protection,

7. Stingkat Menteri terdiri dari Kejaksaan Agung, Tentara Nasional Indonesia, dan Kepolisian Negara Republik Indonesia,

7. *Ministerial Level Officials consist of, Attorney General, Indonesian National Defense Force, and Indonesian National Police,*

8. Lembaga Pemerintah Non Kementrian terdiri dari Arsip Nasional Republik Indonesia, Badan Intelijen Negara, Badan Kepegawaian Negara, Badan Kependudukan dan Keluarga Berencana Nasional, Badan Koordinasi Penanaman Modal, Badan Informasi Geospasial, Badan Meteorologi, Klimatologi, dan Geofisika, Badan Narkotika Nasional, Badan Nasional Penanggulangan Bencana, Badan Nasional Penanggulangan Terorisme, Badan Nasional Penempatan dan Perlindungan Tenaga Kerja Indonesia, Badan Pengawasan Obat dan Makanan, Badan Pengawasan Tenaga Nuklir, Badan Pengawasan Keuangan dan Pembangunan, Badan Pengkajian dan Penerapan Teknologi, Badan Pusat Statistik, Badan SAR Nasional, Badan Standardisasi Nasional, Badan Tenaga Nuklir Nasional, Lembaga Administrasi Negara, Lembaga Ilmu Pengetahuan Indonesia, Lembaga Ketahanan Nasional, Lembaga Kebijakan Pengadaan Barang/Jasa Pemerintah, Lembaga Penerbangan dan Antariksa Nasional, Lembaga Sandi Negara, dan Perpustakaan Nasional Republik Indonesia.

8. *Non Ministerial Institutions consist of National Archive of the Republic of Indonesia, State Intelligence Board, National Civil Service Agency, National Population and Family Planning Board, Investment Coordinating Board, Geospatial Information Agency, Meteorology, Climatology, and Geophysics Agency, National Narcotics Agency, National Agency for Disaster Management, National Counter Terrorism Agency, The National Authority for The Placement and Protection of Indonesian Overseas Workers, National Agency of Drugs and Foods Control, Nuclear Energy Controlling Board, Audit and Development Supervising Agency, Agency for the Assesment and Application Technology, BPS- Statistics Indonesia, National Search and Rescue Agency,*

ULASAN

Kabupaten Solok terdiri dari 14 kecamatan dengan 74 nagari dan 414 jorong. Kecamatan yang memiliki nagari terbanyak adalah Kecamatan IX Koto Sungai Lasi dan Kecamatan X Koto Diatas masing-masing memiliki 9 nagari, sedangkan kecamatan dengan jumlah nagari terkecil terdapat di Kecamatan Pantai Cermin, Kecamatan Danau Kembar dan Kecamatan Junjung Sirih masing-masing hanya memiliki 2 nagari. Jumlah wakil rakyat yang duduk pada lembaga legislatif, yaitu Dewan Perwakilan Rakyat Daerah (DPRD) Kabupaten Solok sebanyak 35 orang, dengan 32 orang laki-laki dan 3 orang perempuan. Sebagian besar wakil rakyat pada lembaga ini memiliki pendidikan tertinggi D IV / S1.

DESCRIPTION

Solok Regencyt has 14 Sub District with 74 nagari dan 414 jorong. Sub Districtthat have the most wasKecamatan IX Koto Sungai Lasi dan Kecamatan X Koto with 9 nagari, and with the number of the smallest Nagari is Kecamatan Pantai Cermin, Kecamatan Danau Kembar dan Kecamatan Junjung Sirih with 2 nagari. Solok Regency House of Representatives (DPRD) has 35 members, comprising 32 men and 3 women. Most of the members in these institutions have a bachelor degree background.

2.1 WILAYAH ADMINISTRASI / ADMINISTRATIVE AREA

Tabel 2.1.1 Jumlah Nagari Menurut Kecamatan di Kabupaten Solok, 2018
 Table Number of Nagari by Sub District in Solok Regency, 2018

	Kecamatan	2014	2015	2016	2017	2018
	Sub District					
	(1)	(2)	(3)	(4)	(5)	(6)
1	Pantai Cermin	2	2	2	2	2
2	Lembah Gumanti	4	4	4	4	4
3	Hiliran Gumanti	3	3	3	3	3
4	Payung Sekaki	3	3	3	3	3
5	Tigo Lurah	5	5	5	5	5
6	Lembang Jaya	6	6	6	6	6
7	Danau Kembar	2	2	2	2	2
8	Gunung Talang	8	8	8	8	8
9	Bukit Sundi	5	5	5	5	5
10	IX Koto Sungai Lasi	9	9	9	9	9
11	Kubung	8	8	8	8	8
12	X Koto Diatas	9	9	9	9	9
13	X Koto Singkarak	8	8	8	8	8
14	Junjung Sirih	2	2	2	2	2
	Kabupaten Solok	74	74	74	74	74

Sumber: Peraturan Kepala Badan Pusat Statistik Nomor 29 Tahun 2018 Tanggal 15 Januari 2018 tentang Perubahan Atas Peraturan Kepala Badan Pusat Statistik Nomor 55 Tahun 2017 tentang kode dan Nama Wilayah Kerja Statistik Tahun 2017

Source: Chief Statistician Regulation Number 29/2018, January 15, 2018, as a revision of Chief Statistician Regulation Number 55 of 2017 on Code and Name of Regional Level of Data Collection

Jumlah Nagari dan Jorong Menurut Kecamatan di Kabupaten Solok, 2018

Tabel 2.1.2

Table Number of Nagari and Jorong by Sub District in Solok Regency, 2018

	Kecamatan Sub District	Banyak/Number		
		Nagari	Jorong	Desa Lama
	(1)	(2)	(3)	(4)
1	Pantai Cermin	2	28	12
2	Lembah Gumanti	4	39	19
3	Hiliran Gumanti	3	20	7
4	Payung Sekaki	3	11	6
5	Tigo Lurah	5	20	9
6	Lembang Jaya	6	43	11
7	Danau Kembar	2	19	8
8	Gunung Talang	8	40	27
9	Bukit Sundi	5	20	10
10	IX Koto Sungai Lasi	9	28	11
11	Kubung	8	37	21
12	X Koto Diatas	9	52	21
13	X Koto Singkarak	8	46	16
14	Junjung Sirih	2	11	8
	Kabupaten Solok	74	414	186

Sumber : Sekretariat Daerah Kabupaten Solok
 Source : Secretary of Solok Regency

Tabel 2.1.3 Daftar Nagari dan Jorong Kecamatan Pantai Cermin, 2018
 Table List of Nagari and Jorong by Pantai Cermin Sub District, 2018

	Kecamatan <i>Sub District</i>	Nagari	Nama Jorong <i>Jorong Name</i>
	(1)	(2)	(3)
1	Pantai Cermin	1. Surian	Jalan Balantai Suliti Gaduang Kulemban Lubuak Rasam Dalam Koto Belakang Pasa Ladang Padi Pasa Surian Koto Tinggi Tambang Kayu Manang Ulu Sg Indaruang Tampat
		2. Lolo	Banto Mudiak Banto Hilie Ulu Lolo Pintu Rimbo Pasa Lolo Lb Batu Kuning Muaro Pisau Hilang Pisau Hilang Ulu Pisau Hilang Aie Daliek Aie Janiah Sungai Indaruang Muaro Sei Indaruang Ulu Sei Indaruang

Sumber : Sekretariat Daerah Kabupaten Solok

Source : Sekretariat of Solok Regency

Tabel 2.1.4 Daftar Nagari dan Jorong Kecamatan Lembah Gumanti, 2018
 Table List of Nagari and Jorong by Lembah Gumanti Sub District, 2018

	Kecamatan <i>Sub District</i>	Nagari	Nama Jorong <i>Jorong Name</i>	
	(1)	(2)	(3)	(4)
2	Lembah Gumanti	1. Alahan Panjang	Alahan Panjang Galagah Taratak Tengah Taratak Galundi Usak	Panggalian Kayu Taluak Dalam Batu Putih Batang Hari Padang Laweh
		2. Sungai Nanam	Pasa Koto Lipek Pageh Sapan Munggu Tigo Taratak Tengah Limau Puruk Lekok Batu Gadang	Rimbo Data Sariak Bayang Parak Tabu Air Sanam Taratak Pauh Pakan Sabtu Padang Laweh Limau Parigi
		3. Salimpat	Taratak Baru Salimpat Tanjung Balik	Lipek Pageh Sungai Talang Limau Parigi Sibua-bua
		4. Aie Dingin	Koto Data Aie Sonsang Cubadak	Aie Tabu Kayu Aro Koto Baru

Sumber : Sekretariat Daerah Kabupaten Solok

Source : Sekretariat of Solok Regency

Tabel 2.1.5 Daftar Nagari dan Jorong Kecamatan Hiliran Gumanti, 2018
 Table List of Nagari and Jorong by Hiliran Gumanti Sub District, 2018

	Kecamatan <i>Sub District</i>	Nagari	Nama Jorong <i>Jorong Name</i>	
	(1)	(2)	(3)	(4)
3	Hiliran Gumanti	1. Talang Babungo	Talang Barat Talang Timur Bulakan Tartak Jarang	Silanjai Taratak Dama Tabek
		2. Sariak Alahan Tigo	Sariak Ateh Sariak Bawah Talaok Sungai Pangalek	Sianggai-anggai Taratak Teleng Pinti Kayu Lurah Gadang
		3. Sungai Abu	Lubuk Muaro Sungai Kaluang Sungai Batarak	Balai Garabak Pabasahan

Sumber : Sekretariat Daerah Kabupaten Solok

Source : Sekretariat of Solok Regency

Tabel 2.1.6 Daftar Nagari dan Jorong Kecamatan Payung Sekaki, 2018
 Table List of Nagari and Jorong by Payung Sekaki Sub District, 2018

	Kecamatan <i>Sub District</i>	Nagari	Nama Jorong <i>Jorong Name</i>	
	(1)	(2)	(3)	(4)
4	Payung Sekaki	1. Sirukam	Kubang Nan Duo Lubuak Pulai	Koto Tinggi Gantiang
		2. Supayang	Kubang Nan Raok Rumah Gadang	Rumah Gadang Koto Kubang
		3. Aie Luo	Rumah Panjang Tanah Sirah	Kipek

Sumber : Sekretariat Daerah Kabupaten Solok

Source : Sekretariat of Solok Regency

Tabel 2.1.7 Daftar Nagari dan Jorong Kecamatan Tigo Lurah, 2018
 Table List of Nagari and Jorong by Tigo Lurah Sub District, 2018

Kecamatan <i>Sub District</i>		Nagari	Nama Jorong <i>Jorong Name</i>	
(1)	(2)	(3)	(4)	
5	Tigo Lurah	1. Rangkaian Luluh	Tapak Kudo Bancah Laweh	Kapujan
		2. Batu Bajanjang	Kampung Tengah Pangka Pulai Muaro	Panariak Batu Gantuang Koto Tuo Sabi Aie
		3. Garabak Data	Data Garabak	Lubuak Tareh
		4. Simanau	Patik Batu Karang Putih	Tanjung Manjulai
		5. Tanjuang Balik Sumiso	Tanjung Balik	Tigo Jangko

Sumber : Sekretariat Daerah Kabupaten Solok

Source : *Sekretariat of Solok Regency*

Tabel 2.1.8 Daftar Nagari dan Jorong Kecamatan Lembang Jaya, 2018
 Table List of Nagari and Jorong by Lembang Jaya Sub District, 2018

	Kecamatan <i>Sub District</i>	Nagari	Nama Jorong <i>Jorong Name</i>
	(1)	(2)	(3)
6	Lembang Jaya	1. Selayo Tanang	Simpang Data Rumah Panjang Lembang Lakuek Taratak Baru Taratak Paneh Kopi Pasar
		2. Koto Anau	Kurai Lembang Balai Tinggi Pasar Timbulun Aie Angek Panta Tabek Lacu Kandang Jambu Kayu Kalek Tanah Sirah Pkn Kamih K Batu
		3. Batu banyak	Gobah Jambak Lambah
		4. Limau Lunggo	Banda Balai Banda Panai Karatau Banto
		5. Koto Laweh	Taratak Baru Mandahiling Rawang baru Kubang Rabah Kapalo Koto Tigo Balai Jorong Taluek
		6. Batu bajanjang	Korong Lambah Balai Baruah Limau Puruik Ateh Masjid Gurah Simpang ampek Bawah Gunuang Sapan Tanah

Sumber : Sekretariat Daerah Kabupaten Solok

Source : Sekretariat of Solok Regency

Tabel 2.1.9 Daftar Nagari dan Jorong Kecamatan Danau Kembar, 2018
 Table List of Nagari and Jorong by Danau Kembar Sub District, 2018

Kecamatan	Nagari	Nama Jorong	
<i>Sub District</i>		<i>Jorong Name</i>	
(1)	(2)	(3)	
		(4)	
7 Danau Kembar	1. Kampung Batu Dalam	Air Tawar Selatan Air Tawar Utara Air Rarak Selatan Air Rarak Utara Kamp. Batu Utara	Kamp. Batu Selatan Kamp. Batu Tengah Kamp. Dalam Barat Kamp. Dalam Timur Kamp. Dalam Tengah
	2. Simpang Tanjung Nan IV	Pasar Simpang Kpl. Danau Dibawah Kpl. Danau Diateh Aka Gadang	Taluak Anjalai Taluak Kinari Lurah Ingu Gurun Data Rawang Gadang

Sumber : Sekretariat Daerah Kabupaten Solok

Source : Sekretariat of Solok Regency

Tabel 2.1.10 Daftar Nagari dan Jorong Kecamatan Gunung Talang, 2018
 Table List of Nagari and Jorong by Gunung Talang Sub District, 2018

	Kecamatan <i>Sub District</i>	Nagari	Nama Jorong <i>Jorong Name</i>	
	(1)	(2)	(3)	(4)
8	Gunung Talang	1. Cupak	Sawah Taluak Sungai Rotan Pasa Baru Panyalai Balai Pandan	Balai Tengah Aie Angek Sonsang Tengah Padang Pasa Usang
		2. Talang	Aro Tabel Pala Koto Gaek	Koto Gadang Panarian Anau Dadok
		3. Sungai Janiah	Talago Dadok Bungo Tanjung	Pandan Permai Gurah
		4. Koto Gadang Guguak	Balai Dama Pasa Baru Simpang Tabek Panjang	Pasa Usang Talago Bukit Gompong
		5. Koto Gaek Guguak	Linjuang Koto Tinggi	Sukarami
		6. Jawi Jawi Guguak	Balai Oli Pakan Jumat	Pinang Sinawa Tengah Padang
		7. Batang Barus	Kayu Aro Lubuk Selasih	Kayu Jao
		8. Aie Batumbuak	Madang Koto Baruah Lambah	Sangkar Puyuah

Sumber : Sekretariat Daerah Kabupaten Solok

Source : Sekretariat of Solok Regency

Tabel 2.1.11 Daftar Nagari dan Jorong Kecamatan Bukit Sundi, 2018
 Table *List of Nagari and Jorong by Bukit Sundi Sub District, 2018*

Kecamatan	Nagari	Nama Jorong
<i>Sub District</i>		<i>Jorong Name</i>
(1)	(2)	(3)
9 Bukit Sundi	1. Muaro Paneh	Koto Kaciek Koto Panjang Balai Pinang
	2. Kinari	Pamujan Tapi Aie
	3. Parambahan	Balai Bawah Mesjid
	4. Dilam	Batu Karak Batu Sangka Batu Kijang
	5. Bukit Tandang	Kampuang Sawah Kandih
		Sawah Ampang Galagah
		Bungo Harum Sawah Sundi
		Suduik
		Balai Kapalo Koto
		Kampuang Tengah Kampuang Parik

Sumber : Sekretariat Daerah Kabupaten Solok

Source : *Sekretariat of Solok Regency*

Tabel 2.1.12 Daftar Nagari dan Jorong Kecamatan IX Koto Sungai Lasi, 2018
 Table List of Nagari and Jorong by IX Koto Sungai Lasi Sub District, 2018

	Kecamatan <i>Sub District</i>	Nagari	Nama Jorong <i>Jorong Name</i>	
	(1)	(2)	(3)	(4)
10	IX Koto Sungai Lasi	1. Pianggu	Sungai Lasi Batang Pamo	Pgu Cubadak
		2. Taruang – Taruang	Sawah Jantan Balai Okak	Pangkua Kaciak Sawah Baruah
		3. Siaro Aro	Taratak	Baringin Sakti
		4. Indudur	Kubang	Lembang
		5. Guguak Sarai	Guguak Padusi Guguak Anau	Guguak Jago Guguak Pila
		6. Sungai Durian	Balai Gadang Batu Kudo	Sikumbang
		7. Bukit Bais	Tabisu Kampung Tengah	Sigando
		8. Koto Laweh	Ranguang	Jariang
		9. Sungai Jambur	Ggk Manyambah Limau Kapeh	Kampung Ateh Sungai Durian

Sumber : Sekretariat Daerah Kabupaten Solok

Source : Sekretariat of Solok Regency

Tabel 2.1.13 Daftar Nagari dan Jorong Kecamatan Kubung, 2018
 Table List of Nagari and Jorong by Kubung Sub District, 2018

	Kecamatan <i>Sub District</i>	Nagari	Nama Jorong <i>Jorong Name</i>	
	(1)	(2)	(3)	(4)
11	Kubung	1. Gauang	Gando Bansa	Galanggang
		2. Panyakalan	Hilie Banda	Pakan Sabtu
		3. Saok Laweh	Kapalo Koto Tengah Koto	Jembatan Bulakan Bungo Tanjung
		4. Tanjung Bingkuang	Koto Tuo Lakuak	Pasar Jumat Sambuak Durian
		5. Gantuang Ciri	Kampung Baru Kampung Markio Kamp Pinang Sinawa	Kamp Baringin Kamp Kapalo Koto
		6. Koto Hilalang	Kapondong Koto Tingga	Dalam Nagari Muaro Busuak Simpang iv
		7. Selayo	Galanggang Tengah Sawah Suduik	Lurah Nan Tigo Batu palano
		8. Koto Baru	Simpang Kajai Bawah Duku Simpang Sawah Baliak	Subarang Bukik Kili Lubuak Agung

Sumber : Sekretariat Daerah Kabupaten Solok
 Source : Sekretariat of Solok Regency

Tabel 2.1.14 Daftar Nagari dan Jorong Kecamatan X Koto Diatas, 2018
 Table List of Nagari and Jorong by X Koto Diatas Sub District, 2018

Kecamatan Sub District		Nagari	Nama Jorong Jorong Name	
(1)	(2)	(3)	(4)	
12	X Koto Diatas	1. Katialo	Batu Gadang Aia Janiah	Lembang Balai Balai
		2. Tanjung Balik	Pasa Mudiak Pasa Hilia Guguk Nomeh	K B Batu Lirik Batu Laweh
		3. Sulit Air	Silungkang Gando Koto Gadang Koto Tuo Taram Batu Galeh Sarikih	Talago Laweh Siaru Kunik Bonai Basung Linawan Rawang
		4. Pasilihan	Koto Gadang Sawah Luar	Payo Anyir Padang data
		5. Paninjauan	Aie Batumbuk Belansih Gantiang Tabek Kayu Aro Pasa	Gurun Kabu Batu Laweh Pasa Kubu
		6. Bukik Kandung	Panjalangan Sopan Balai Mudiak	Datar Sawah Kasiak
		7. Kunci	Balai balai Binasi	Jaruai
		8. Siberambang	Karimbang Sibumbun Pabusuik Pisang Kalek	Cubadak Pakarohan Jaruai Taratak Tinggi
		9. Labuh Panjang	Padang Tinggi Guguak Tabaru	Batu Tunggal

Sumber : Sekretariat Daerah Kabupaten Solok

Source : Sekretariat of Solok Regency

Tabel 2.1.15 Daftar Nagari dan Jorong Kecamatan X Koto Singkarak, 2018
 Table List of Nagari and Jorong by X Koto Singkarak Sub District, 2018

	Kecamatan <i>Sub District</i>	Nagari	Nama Jorong <i>Jorong Name</i>
	(1)	(2)	(3)
13	X Koto Singkarak	1. Kacang	Biteh Balerong Cakung Balai Balai Jambu Tembok
		2. Singkarak	Dalimo Tampuak Kaluku Lembang Talao Kubang gajah Lapau Pulau
		3. Tikalak	Pasia Tengah Batu Api
		4. Sumani	Kapuh Simpang AA Bandaliko Sumagek PBS Kajang Sikumbang Koto Pinyangek Guci Koto Baru Ranah
		5. Saniang Baka	Kapalo Labuah Balai Gadang Balai Lalang Balai Batingkah Balai Panjang Aie Angek
		6. Koto Sani	Kasiak Limo Ninik Padang Belimbing Ujung Ladang
		7. Tanjung Alai	Balai Kubang Koto Baru Data Buah Jambu
		8. Aripan	Data Bungo Pintu Rayo Data Tampunik

Sumber : Sekretariat Daerah Kabupaten Solok

Source : Sekretariat of Solok Regency

Tabel 2.1.16 Daftar Nagari dan Jorong Kecamatan Junjung Sirih, 2018
 Table List of Nagari and Jorong by Junjung Sirih Sub District, 2018

Kecamatan <i>Sub District</i>	Nagari	Nama Jorong <i>Jorong Name</i>
(1)	(2)	(3)
14 Junjung Sirih	1. Muaro Pingai	Guci II Guci IV Panyalai Panyalai Koto
	2. Paninggahan	Gando Subarang Parumahan Gantiang Padang Palak Koto Baru Tambak Kampung Tangah

Sumber : Sekretariat Daerah Kabupaten Solok

Source : Sekretariat of Solok Regency

2.2 SUMBER DAYA MANUSIA / HUMAN RESOURCES

Jumlah Pegawai Negeri Sipil Menurut Jabatan dan Jenis Kelamin di Kabupaten Solok, 2017 dan 2018

Tabel 2.2.1
Table *Number of Civil Servants by Occupation and Sex in Solok Regency, 2017 and 2018*

Kecamatan <i>Sub District</i>	2017			2018		
	Lk <i>Male</i>	Pr <i>Female</i>	Jumlah <i>Total</i>	Lk <i>Male</i>	Pr <i>Female</i>	Jumlah <i>Total</i>
(1)	(2)	(3)	(4)	(5)	(6)	(7)
Fungsional Tertentu <i>Specific Functional</i>	461	817	1 278	311	601	912
Fungsional Umum/Staf <i>General Functional</i>	1 020	2 703	3 723	1027	3019	4046
Struktural <i>Structural</i>	506	144	650	344	251	595
Eselon V/5th Echelon	50	14	64	-	-	-
Eselon IV/4th Echelon	312	95	407	29	2	31
Eselon III/3th Echelon	116	32	148	114	32	146
Eselon II/2th Echelon	28	3	31	201	217	418
Eselon I/1th Echelon	-	-	-	-	-	-
Jumlah/ <i>Total</i>	1 987	3 664	5 651	1 682	3 871	5 553

Sumber : BKPSDM Kabupaten Solok

Source : BKPSDM-Office of Solok Regency

Jumlah Pegawai Negeri Sipil Menurut Tingkat Pendidikan dan Jenis

Tabel

2.2.2

Table

Number of Civil Servants by Occupation and Sex in Solok Regency,

Kecamatan <i>Sub District</i>	2017			2018		
	Lk <i>Male</i>	Pr <i>Female</i>	Jumlah <i>Total</i>	Lk <i>Male</i>	Pr <i>Female</i>	Jumlah <i>Total</i>
(1)	(2)	(3)	(4)	(5)	(6)	(7)
Sampai dengan SD <i>Up to Primary School</i>	26	3	29	19	4	23
SLTP/Sederajat General <i>Vocational Junior High School</i>	54	1	55	48	1	49
SMA/Sederajat <i>General/Vocational Senior</i>	386	272	658	381	260	621
Diploma I, II, III / Akta I, II, III/ Sarjana Muda <i>Diploma I, II, III/Akta I, II, III/ Bachelor</i>	221	647	868	209	672	881
Tingkat Sarjana/Doktor/Ph.D <i>University Graduates</i>	1 300	2 741	4 041	1 276	2 683	3 959
Jumlah/ <i>Total</i>	1 987	3 664	5 651	1 933	3 620	5 553

Sumber : BKPSDM Kabupaten Solok

Source : BKPSDM-Office of Solok Regency

Jumlah Pegawai Negeri Sipil Menurut Tingkat Kepangkatan dan Jenis Kelamin di Kabupaten Solok, 2017 dan 2018

Tabel 2.2.3
Table *Number of Civil Servants by Hierarchy and Sex in Solok Regency, 2017 and 2018*

Kecamatan <i>Sub District</i>	2017			2018		
	Lk <i>Male</i>	Pr <i>Female</i>	Jmlh <i>Total</i>	Lk <i>Male</i>	Pr <i>Female</i>	Jmlh <i>Total</i>
(1)	(2)	(3)	(4)	(5)	(6)	(7)
1. I/A (Juru Muda)	7	-	7	6	0	6
2. I/B (Juru Muda Tingkat I)	2	-	2	1	0	1
3. I/C (Juru)	25	3	28	21	3	24
4. I/D (Juru Tingkat I)	16	-	16	12	0	12
Golongan I/ <i>Range I</i>	50	3	53	40	3	43
5. II/A (Pengatur Muda)	102	155	257	94	122	216
6. II/B (Pengatur Muda Tingkat I)	83	45	128	71	30	101
7. II/C (Pengatur)	160	185	345	153	220	373
8. II/D (Pengatur Tingkat I)	59	119	178	68	110	178
Golongan II/ <i>Range II</i>	404	504	908	386	482	868
9. III/A (Penata Muda)	208	595	803	222	623	845
10. III/B (Penata Muda Tingkat I)	237	649	886	218	617	835
11. III/C (Penata)	194	365	559	184	341	525
12. III/D (Penata Tingkat I)	266	398	664	264	364	628
Golongan III/ <i>Range III</i>	905	2 007	2 912	888	1945	2833
13. IV/A (Pembina)	523	1 035	1 558	532	1047	1579
14. IV/B (Pembina Tingkat I)	78	118	196	83	124	207
15. IV/C (Pembina Utama Muda)	22	1	23	20	2	22
16. IV/D (Pembina Utama Madya)	1	-	1	1	0	1
17. IV/E (Pembina Utama)	-	-	-	0	0	0
Golongan IV/ <i>Range IV</i>	624	1 154	1 778	636	1173	1809

Sumber : BKPSDM Kabupaten Solok

Source : BKPSDM-Office of Solok Regency

GOVERNMENT

2.3 DEWAN PERWAKILAN DAERAH / THE REGIONAL HOUSE OF REPRESENTATIVE

Jumlah Anggota DPRD Kabupaten Solok Menurut Partai Politik dan Jenis Kelamin di Kabupaten Solok, 2018

Tabel 2.3.1
Table Number of Members of The Regional House of Representatives by Political Parties and Sex in Solok Regency, 2018

Partai Politik <i>Political Parties</i>	Jenis Kelamin/Sex		
	Laki-laki	Perempuan	Jumlah
	<i>Male</i>	<i>Female</i>	<i>Total</i>
(1)	(2)	(3)	(4)
01. Partai Golongan Karya (GOLKAR)	2	3	5
02. Partai Persatuan Pembangunan (PPP)	5	-	5
03. Partai Amanat Nasional (PAN)	4	-	4
04. Partai Gerakan Indonesia Raya (GERINDRA)	4	-	4
05. Partai Demokrat	4	-	4
06. Partai Keadilan Sejahtera (PKS)	3	-	3
07. Partai Demokrasi Indonesia Perjuangan (PDIP)	3	-	3
08. Partai Nasional Demokrat (NASDEM)	3	-	3
09. Partai Hati Nurani Rakyat (HANURA)	2	-	2
10. Partai Bulan Bintang (PBB)	2	-	2
SOLOK	32	3	35

Sumber : DPRD Kabupaten Solok

Source : Local Council of Solok Regency

Tabel 2.3.2 Jumlah Anggota DPRD Kabupaten Solok Menurut Umur di Kabupaten Solok, 2018
 Table Number of Members of The Regional House of Representatives by Age in Solok Regency, 2018

Partai Politik <i>Political Parties</i>	Kelompok Umur/ <i>Age Group</i>					Jmlh <i>(7)</i>
	<30 <i>(2)</i>	31-40 <i>(3)</i>	41-50 <i>(4)</i>	51-60 <i>(5)</i>	61-70 <i>(6)</i>	
<i>(1)</i>	<i>(2)</i>	<i>(3)</i>	<i>(4)</i>	<i>(5)</i>	<i>(6)</i>	<i>(7)</i>
01. Partai Golongan Karya (GOLKAR)	-	-	5	-	-	5
02. Partai Persatuan Pembangunan (PPP)	-	-	2	2	1	5
03. Partai Amanat Nasional (PAN)	-	-	3	1	-	4
04. Partai Gerakan Indonesia Raya (GERINDRA)	-	1	1	2	-	4
05. Partai Demokrat	-	-	1	2	1	4
06. Partai Keadilan Sejahtera (PKS)	-	2	-	-	1	3
07. Partai Demokrasi Indonesia Perjuangan (PDIP)	-	1	1	1	-	3
08. Partai Nasional Demokrat (NASDEM)	-	-	1	2	-	3
09. Partai Hati Nurani Rakyat (HANURA)	-	-	2	-	-	2
10. Partai Bulan Bintang (PBB)	-	-	-	2	-	2
SOLOK	-	4	15	12	3	35

Sumber : DPRD Kabupaten Solok

Source : Local Council of Solok regency

Tabel 2.3.3 Jumlah Anggota DPRD Kabupaten Solok Menurut Tingkat Pendidikan di Kabupaten Solok, 2018
 Table Number of Members of The Regional House of Representatives by Education in Solok Regency, 2018

Partai Politik <i>Political Parties</i>	Tingkat Pendidikan/ <i>Education Level</i>			
	SLTA	DIII	S1/S2/S3	Jumlah
(1)	(2)	(3)	(4)	
01. Partai Golongan Karya (GOLKAR)	2	-	3	5
02. Partai Persatuan Pembangunan (PPP)	2	-	3	5
03. Partai Amanat Nasional (PAN)	-	-	4	4
04. Partai Gerakan Indonesia Raya (GERINDRA)	3	-	1	4
05. Partai Demokrat	1	-	3	4
06. Partai Keadilan Sejahtera (PKS)	2	-	1	3
07. Partai Demokrasi Indonesia Perjuangan (PDIP)	1	-	2	3
08. Partai Nasional Demokrat (NASDEM)	1	1	1	3
09. Partai Hati Nurani Rakyat (HANURA)	-	-	2	2
10. Partai Bulan Bintang (PBB)	1	-	1	2
SOLOK	11	1	23	35

Sumber : DPRD Kabupaten Solok

Source : Local Council of Solok Regency

Tabel 2.3.4 Banyaknya Produk Hukum DPRD Menurut Jenis Keputusan di Kabupaten Solok, 2018
 Table Number of Regulation DPRD by Category in Solok Regency, 2018

Partai Politik <i>Political Parties</i>	2015	2016	2017	2018
(1)	(2)	(3)	(4)	(5)
Peraturan Daerah <i>Government Regulation</i>	8	8	17	12
Keputusan Daerah <i>Decree of Legislative Assembly</i>	36	35	29	26
Pernyataan <i>Statement</i>	-	-	-	-
Keputusan Pimpinan DPDR <i>Decree of Assembly Administration</i>	2	2	13	11
Memorandum <i>Memorandum</i>	20	16	-	-
Panitia Anggaran <i>Budget Committe</i>	6	3	1	-
SOLOK	72	64	60	49

Sumber : DPRP Kabupaten Solok

Source : Local Council of Solok regency

GOVERNMENT

Tabel 2.3.5 Nama Ketua DPRD Kabupaten Solok, 1958—2019
Table Chief of Parliament of Solok Regency, 1958—2019

Jenis Keputusan <i>Sub District / Village</i>	Masa Jabatan <i>Period</i>
(1)	(2)
1. SYUKUR SU'UD	1958
2. ABDUL AZIZ MAULANA KALI	1960—1963
3. H. ZAGLOEL SUTAN KASABARAN	1964—1965
4. ILYAS RAHMAN	1965—1970
5. AHMAD HOSEN DATUK PUNTU BASA	1972—1977
6. H. NASIRUDDIN	1977—1987
7. DJAFRI BAKAR	1987—1992
8. Drs. H. DAHLAN BEY	1992—1997
9. LETKOL ELVIN DJAMAL	1997—1999
10. Drs. A. SA'ADUDDIN AS. CH. BGD	1999—2004
11. Ir. HILDAOSMIATI UBANI	2004—2009
12. SYAFRI DT. SIRI MARAJO	2009—2014
13. HARDINALIS, S.E, M.M	2014—2019

Sumber : DPRD Kabupaten Solok

Source : Local Council of Solok Regency

Tabel 2.3.6 Nama Anggota DPRD Kabupaten Solok, 2018
 Table List of Council Members Regional parliament of Solok Regency, 2018

Nama Name	Fraksi Fraction	Jabatan Department
(1)	(2)	(3)
1. Kasmudi Z, SH	GOLKAR	Ketua
2. Hardinalis, SE, MM	GOLKAR	Anggota
3. Hj. Nursian, SH	GOLKAR	Anggota
4. Yetty Aswaty	GOLKAR	Anggota
5. Suhendri	GOLKAR	Anggota
6. Patrischan, SH, M.IP	PPP	Ketua
7. Zulhatrijon	PPP	Anggota
8. Dendi, S.Ag, MA	PPP	Anggota
9. Masri Bakar, SE	PPP	Anggota
10. M. Syukri	PPP	Anggota
11. Gusrial Abas, S.Ag, M.MPd	PAN	Anggota
12. Aurizal, S.Pd	PAN	Anggota
13. Gusnadi, S.Ag	PAN	Ketua
14. Drs. Ahmad Purnama	PAN	Anggota
15. Jasril Adnan, S.Ag	BINTANG NURANI	Ketua
16. Firmansyah J, S.Pd	BINTANG NURANI	Anggota
17. Hj. Eparlis	BINTANG NURANI	Anggota
18. Sutan Muhammad Bahri, SE	BINTANG NURANI	Anggota
19. Jon Firman Pandu	GERINDRA	Ketua
20. Arlon Sutan Sati	GERINDRA	Anggota
21. Ir. Bestari	GERINDRA	Anggota
22. Septrismen	GERINDRA	Anggota
23. Dedi Pajar Ramli, SH	DEMOKRAT	Anggota
24. Marson, S.IP	DEMOKRAT	Ketua
25. Mulyadi	DEMOKRAT	Anggota
26. Drs. Marsyal Syukur	DEMOKRAT	Anggota
27. Hendri Dunant, S.Sos	PDIP	Ketua
28. Surimariadi	PDIP	Anggota
29. Zamroni, SH	PDIP	Anggota
30. Nosa Eka Nanda, S.Pd	PKS	Ketua
31. Yusferdizen	PKS	Anggota
32. Harry Pawestrie	PKS	Anggota
33. M. Hidayat , B. Sc	NASDEM	Ketua
34. Azwirman, S. Ag	NASDEM	Anggota
35. Jamris	NASDEM	Anggota

Sumber : DPRD Kabupaten Solok

Source : Local Council of Solok Regency

Tabel 2.3.7 Banyaknya Kegiatan/Sidang yang Telah Dilaksanakan DPRD di Kabupaten Solok, 2018
 Table Number of Convening Activities by Solok Regency Legislative Assembly in Solok Regency, 2018

Kegiatan Activities (1)	Banyak/Numbers			
	2015 (2)	2016 (3)	2017 (4)	2018 (5)
1. Rapat Paripurna	52	40	57	50
2. Rapat Paripurna Istimewa	3	3	3	2
3. Rapat Paripurna Khusus	-	-	-	-
4. Rapat Pimpinan D P R D	-	19	-	-
5. Rapat Panitia Musyawarah	20	16	7	11
6. Rapat Komisi A	13	11	16	11
7. Rapat Komisi B	12	11	16	11
8. Rapat Komisi C	12	11	16	12
9. Rapat Komisi D	-	-	-	-
10. Rapat Komisi E	-	-	-	-
11. Rapat Gabungan Komisi	3	-	3	3
12. Rapat Panitia Anggaran	6	3	6	5
13. Rapat Panitia Khusus	7	12	16	5
14. Rapat Kerja	2	3	24	9
15. Rapat Dengar Pendapat	2	2	4	7
16. Kunjungan Kerja Gabungan Komisi	-	-	-	-
17. Produk Dewan	8	-	3	3
18. Surat Keputusan Dewan	36	35	29	26
19. Surat Keputusan Pimpinan D P R D	2	2	13	11
20. Kunjungan Kerja Komisi A	3	3	8	6
21. Kunjungan Kerja Komisi B	3	3	8	6
22. Kunjungan Kerja Komisi C	3	3	8	6
23. Kunjungan Kerja Komisi D	-	-	-	-
24. Kunjungan Kerja Komisi E	-	-	-	-
25. Rapat Unsur Pimpinan	3	-	2	5
26. Rapat Badan Legislasi	4	3	5	4
27. Rapat Badan Kehormatan	1	3	3	3
Jumlah/Total	195	183	247	196

Sumber : DPRD Kabupaten Solok

Source : Local Council of Solok Regency

Tabel 2.3.8 Banyaknya Berita Tentang Kabupaten Solok yang Dimuat Surat Daerah dan Nasional, 2018
 Table 2.3.8 *Number of News About Solok Regency of Solok Loaded by Local and National Newspaper, 2018*

	Bulan <i>Month</i>	Banyak/Numbers				
		Singgalang	Padang Ekspres	Haluan	Posmetro	Lainnya
	(1)	(2)	(3)	(4)	(5)	(6)
1	Januari/ <i>January</i>	47	28	50	20	230
2	Februari/ <i>February</i>	30	50	54	30	340
3	Maret/ <i>March</i>	30	25	35	25	250
4	April/ <i>April</i>	50	30	37	30	300
5	Mei/ <i>May</i>	40	25	30	25	300
6	Juni/ <i>June</i>	35	30	35	30	340
7	Juli/ <i>July</i>	30	25	30	25	300
8	Agustus/ <i>August</i>	40	30	30	28	280
9	September/ <i>September</i>	25	25	25	30	250
10	Oktober/ <i>October</i>	30	28	28	32	300
11	November/ <i>November</i>	28	25	30	27	270
12	Desember/ <i>December</i>	20	20	25	22	250
	Jumlah/ <i>Total</i>	405	341	409	324	3 383

Sumber : Bagian Humas Sekretariat Kabupaten Solok
 Source : *Public Relations Department of Solok Regency*

Tabel 2.3.9 Jumlah Tanah Negara yang dikuasai oleh Pemerintah Daerah Kabupaten Solok Menurut Kecamatan dan Status Tanah, 2018
 Table Number of State Land that Authorized by Government of Solok Regency by Sub District and Status of Land, 2018

	Kecamatan Sub District	Banyaknya/Number		Jumlah/Total
		Bersertifikat/ Certified	Belum Bersertifikat/ Not Certified	
	(1)	(2)	(3)	(4)
1	Pantai Cermin	39	13	52
2	Lembah Gumanti	32	35	67
3	Hiliran Gumanti	12	27	39
4	Payung Sekaki	13	14	27
5	Tigo Lurah	13	21	34
6	Lembang Jaya	33	31	64
7	Danau Kembar	19	19	38
8	Gunung Talang	58	57	115
9	Bukit Sundi	17	21	38
10	IX Koto Sungai Lasi	27	25	52
11	Kubung	81	45	126
12	X Koto Diatas	37	44	81
13	X Koto Singkarak	39	41	80
14	Junjung Sirih	9	19	28
	Kabupaten Solok	429	412	841

Sumber : Bagian Humas Sekretariat Kabupaten Solok

Source : Land Office of Solok Regency

Tabel 2.3.10 Rekapitulasi Peraturan Bupati (Perbup) di Kabupaten Solok, 2018
 Table Recapitulation of Bupati Regulation in Solok Regency, 2018

	Bulan Month	Jumlah Peraturan Number of Regulation
	(1)	(2)
1	Januari/ January	3
2	Februari/ February	4
3	Maret/ March	9
4	April/ April	-
5	Mei/ May	-
6	Juni/ June	3
7	Juli/ July	1
8	Agustus/ August	53
9	September/ September	-
10	Oktober/ October	2
11	November/ November	5
12	Desember/ December	17
	2018	52
	2017	69

Sumber : Bagian Hukum Sekretariat Kabupaten Solok

Source : Legal's Department of Solok Regency

Tabel 2.3.11 Daftar Peraturan Bupati (Perbup) di Kabupaten Solok, 2018
 Table List of Bupati Regulation in Solok Regency, 2018

	Nomor Perbup	Tanggal	Tentang
	<i>Number of Bupati</i>	<i>Date</i>	<i>About</i>
	(1)	(2)	(3)
1	1 Tahun 2018	8 Jan 18	Standar Biaya Nagari Tahun 2018
2	2 Tahun 2018	8 Jan 18	Kelembagaan Pengelolaan Irigasi Kab Solok
3	3 Tahun 2018	8 Jan 18	Penyelenggaraan Pendidikan Sekolah Umum berbasis Pesantren pada Satuan Pendidikan
4	4 Tahun 2018	5 Feb 18	Penegerian Sekolah Dasar Negeri 21 Dilam, Sekolah Dasar Negeri 43 Anau Kadok Talang dan Sekolah Menengah Pertama Negeri 6 Lembang Jaya
5	5 Tahun 2018	5 Feb 18	Tata cara pembagian dan penetapan rincian dana desa setiap nagari di Kabupaten Solok
6	6 Tahun 2018	21 Feb 18	Perubahan Atas Peraturan Bupati Solok Nomor 66 Tahun 2017 tentang Pedoman pemberian Tunjangan Kinerja Daerah bagi Pegawai Negeri Sipil di Lingkungan Pemerintah Kabupaten Solok
7	7 Tahun 2018	21 Feb 18	Kedudukan, Susunan Organisasi, Tugas dan Fungsi, serta Tata Kerja Dinas Pendidikan,
8	8 Tahun 2018	08 Mar 18	Perubahan Atas Peraturan Bupati Solok Nomor 48 Tahun 2017 tentang Penjabaran Anggaran Pendapatan dan Belanja Daerah Kabupaten Solok Tahun Anggaran 2018
9	9 Tahun 2018	13 Mar 18	Tata cara penghapusan Barang Milik Daerah
10	10 Tahun 2018	16 Mar 18	Perubahan Atas Peraturan Bupati Solok Nomor 35 Tahun 2017 tentang Standar Biaya di Lingkungan Pemerintah Daerah Kabupaten Solok Tahun Anggaran 2018

Lanjutan Tabel/ *Continued Table* 2.3.11

Nomor Perbup	Tanggal	Tentang	
<i>Number of Bupati</i>	<i>Date</i>	<i>About</i>	
(1)	(2)	(3)	
11	11 Tahun 2018	16 Mar 18	Perubahan Keempat atas Peraturan Bupati Solok Nomor 37 Tahun 2012 tentang Pedoman pemberian Hibah dan Bantuan Sosial yang bersumber dari Anggaran
12	12 Tahun 2018	20 Mar 18	Penyelenggaraan Pendidikan Anak Usia Dini
13	13 Tahun 2018	23 Mar 18	Penyelenggaraan Pendidikan Kesetaraan di
14	14 Tahun 2018	23 Mar 18	Perubahan atas Peratun Bupati Solok Nomor 36 Tahun 2012 tentang Nilai Pasar/ Standar harga Mineral bukan logam dan bantuan
15	15 Tahun 2018	23 Mar 18	Nilai Perolehan Air Tanah
16	16 Tahun 2018	23 Mar 18	Perubahan Atas Peraturan Bupati Solok Nomor 6 Tahun 2014 tentang Tata cara Pemungutan Pajak Reklame dan Perhitungan Nilai Sewa Reklame
17	17 Tahun 2018	08 Jun 18	Perubahan Kedua Atas Peraturan Bupati Solok Nomor 48 Tahun 2017 tentang Penjabran Anggaran Pendapatan dan Belanja Daerah Kabupaten Solok Tahun
18	18 Tahun 2018	25 Jun 18	Pedoman Pelaksanaan Kegiatan Magrib AL_Qur'an dan Subuh Berjamaah di
19	19 Tahun 2018	29 Jun 18	Rencana Kerja Pemerintah Daerah
20	20 Tahun 2018	23 Jul 18	Kode Etik Apratur Sipil di Lingkungan

Lanjutan Tabel/ *Continued Table* 2.3.11

Nomor Perbup	Tanggal	Tentang	
<i>Number of Bupati Regulation</i>	<i>Date</i>	<i>About</i>	
(1)	(2)	(3)	
21	01 Agust 18	Perubahan Kedua Atas Peraturan Bupati Solok Nomor 66 Tahun 2017 tentang Pedoman Pemberian Tunjangan Kinerja Daerah Bagi Pegawai Negeri Sipil di Lingkungan Pemerintah	
21 Tahun 2018			
22	20 Agust 18	Kode Etik Pelayanan Publik Administrasi Kependudukan dan Pencatatan Sipil di Kabupaten Solok	
22 Tahun 2018			
23	23 Tahun 2018	27 Agust 18	Penjabaran Pertanggungjawaban Pelaksanaan Anggaran Pendapatan dan Belanja Daerah Kabupaten Solok Tahun Anggaran 2018
24	24 Tahun 2018	28 Agust 18	Perubahan Kedua Atas Peraturan Bupati Solok Nomor 40 Tahun 2015 tentang Mekanisme Penerimaan dan Penyaluran Dana Non Kapitasi Jaminan Kesehatan Nasional
25	25 Tahun 2018	28 Agust 18	Penegerian Sekolah Dasar Negeri 22 Dilam, Sekolah Dasar Negeri 15 Penarikan Batu Bajanjang, Sekolah Dasar Negeri 5 Koto Laweh dan Sekolah Menengah Pertama Negeri 5 Tigo
26	26 Tahun 2018	03 Sep 18	Sistem dan Prosedur Pengelolaan Keuangan
27	27 Tahun 2018	03 Sep 18	Perubahan Atas Peraturan Bupati Solok Nomor 29 Tahun 2017 tentang Rencana Kerja Pemerintah Daerah Kabupaten Solok Tahun 2018
28	28 Tahun 2018	17 Sep 18	Tata Cara Pengenaan Sanksi Administratif Pelaksanaan Peraturan Daerah Kabupaten Solok Nomor 4 Tahun 2017 tentang Pemberian Air Susu Ibu Eksklusif

Lanjutan Tabel/ *Continued Table* 2.3.11

Nomor Perbup	Tanggal	Tentang	
<i>Number of Bupati</i>	<i>Date</i>	<i>About</i>	
(1)	(2)	(3)	
29	29 Tahun 2018	08 Okt 18	Petunjuk Teknis Pelaksanaan Nagari Peduli Sehat
30	30 Tahun 2018	23 Okt 18	Kebijakan dan Strategi Daerah Dalam Pengolahan Sampah Rumah Tangga dan Sampah Sejenis Sampah Rumah Tangga Kabupaten Solok
31	31 Tahun 2018	07 Nov 18	Penjabaran Perubahan Anggaran Pendapatan dan Belanja Daerah Kabupaten Solok Tahun Anggaran 2018
32	32 Tahun 2018	07 Nov 18	Daftar Kewenangan Nagari Berdasarkan Hak Asal Usul dan Kewenangan Lokal Berskala Nagari di Kabupaten Solok
33	33 Tahun 2018	16 Nov 18	Standar Harga Barang Kabupaten Solok Tahun Anggaran 2018
34	34 Tahun 2018	26 Nov 18	Susunan Organisasi dan Tata Kerja Pemerintahan Nagari di Kabupaten Solok
35	35 Tahun 2018	26 Nov 18	Tata Cara Pemberian dan Pertanggungjawaban Bantuan Keuangan Kepada Partai Politik
36	36 Tahun 2018	03 Des 18	Jadwal Retensi Arsip Fasilitatif dan Substantif Pemerintahan Kabupaten Solok
37	37 Tahun 2018	14 Des 18	Tata Cara Pergeseran Anggaran Pendapatan Belanja Daerah Kabupaten Solok
38	38 Tahun 2018	14 Des 18	Mekanisme Penyelenggaraan Izin Pemanfaatan Ruang
39	39 Tahun 2018	14 Des 18	Struktur dan Tata Kerja Tim Koordinasi Penataan Ruang Daerah
40	40 Tahun 2018	14 Des 18	Standar Biaya di Lingkungan Pemerintah Daerah Kabupaten Solok Tahun Anggaran 2019
41	41 Tahun 2018	27 Des 18	Penjabaran Anggaran Pendapatan dan Belanja Daerah Kabupaten Solok Tahun Anggaran 2019

Lanjutan Tabel/ *Continued Table* 2.3.11

	Nomor Perda	Tanggal	Tentang
	<i>Number of Regional Regulation</i>	<i>Date</i>	<i>About</i>
	(1)	(2)	(3)
42	42 Tahun 2018	27 Des 18	Pelimpahan Kewenangan Pelayanan Perizinan Non Perizinan Kepada Kepala Dinas Penanaman Modal Pelayanan Terpadu Satu Pintu dan Tenaga Kerja Kabupaten Solok
43	43 Tahun 2018	27 Des 18	Standar Biaya Nagari Tahun Anggaran 2019
44	44 Tahun 2018	27 Des 18	Penetapan Besaran Penghasilan Tetap Wali Nagari dan Perangkat Nagari Serta Tunjangan Wali Nagari, Perangkat Nagari dan Anggota Badan Musyawarah Nagari
45	45 Tahun 2018	27 Des 18	Sistem Pembayaran Non Tunai Dalam Belanja Anggaran Pendapatan dan Belanja Daerah Kabupaten Solok
46	46 Tahun 2018	27 Des 18	Tata Cara Pembagian dan Penetapan Rincian Dana Desa Setiap Nagari di Kabupaten Solok Tahun Anggaran 2019
47	47 Tahun 2018	27 Des 18	Pelaksanaan Anggaran Dalam Rangka Penyelesaian Pekerjaan Yang Tidak terselesaikan Sampai Dengan Akhir Tahun Anggaran
48	48 Tahun 2018	27 Des 18	Unit Kerja Pengadaan Barang/Jasa Pemerintah Kabupaten Solok
49	49 Tahun 2018	27 Des 18	Kalender Perencanaan dan Penganggaran Pembangunan Tahun Anggaran 2019
50	50 Tahun 2018	27 Des 18	Kode Etik Unit Kerja Pengadaan Barang/Jasa di Lingkungan Pemerintah Daerah Kabupaten Solok
51	51 Tahu 2018	27 Des 18	Petunjuk Pelaksanaan Pengadaan Barang/Jasa di Lingkungan Pemerintah Daerah Kabupaten Solok
52	52 Tahun 2018	31 Des 18	Perubahan Atas Peraturan Bupati Solok Nomor 60 Tahun 2016 tentang Indikator Kinerja Utama Pemerintah Daerah Kabupaten Solok Tahun 2016-2021

Sumber : Bagian Hukum Sekretariat Kabupaten Solok

Source : *Legal's Department of Solok Regency*

Tabel 2.3.12 Daftar Peraturan Daerah (Perda) di Kabupaten Solok, 2018
 Table List of Regional Regulation in Solok Regency, 2018

	Nomor Perda <i>Number of Regional Regulation</i>	Tanggal <i>Date</i>	Tentang <i>About</i>
	(1)	(2)	(3)
1	1 Tahun 2018	23 Jan 18	Pengembalian Nama Nagari ke Nama Aslinya
2	2 Tahun 2018	23 Jan 18	Perubahan Kedua Atas Peraturan Daerah Kabupaten Solok Nomor 8 Tahun 2011 tentang Retribusi Jasa Umum
3	3 Tahun 2018	23 Jan 18	Pengendalian dan Penanggulangan Zoonosis
4	4 Tahun 2018	23 Jan 18	Pemberdayaan Ternak
5	5 Tahun 2018	23 Jan 18	Penyelenggaraan dan Penanganan Kesejahteraan Sosial
6	6 Tahun 2018	23 Jan 18	Sistem Kesehatan Daerah
7	7 Tahun 2018	23 Jan 18	Pengelolaan Sampah
8	8 Tahun 2018	27 Agus 18	Pertanggungjawaban Pelaksanaan Anggaran Pendapatan dan Belanja Kabupaten Solok Tahun Anggaran 2018
9	9 Tahun 2018	7 Nov 18	Perubahan Anggaran Pendapatan dan Belanja Daerah Kabupaten Solok Tahun Anggran 2018
10	10 Tahu 2018	27 Des 18	Anggaran Pendapatan dan Belanja Daerah Kabupaten Solok Tahun Anggran 2019
11	11 Tahun 2018	31 Des 18	Perubahan Atas Peraturan Daerah Kabupaten Solok Nomor 4 Tahun 2016 tentang Rencana Pembangunan Jangka Menengah Daerah Tahun 2016-2021

Sumber : Bagian Hukum Sekretariat Kabupaten Solok

Source : *Legal's Department of Solok Regency*

Tabel 2.3.13
Table

Jumlah Pegawai Negeri Sipil Menurut Golongan Kepangkatan dan Jenis Kelamin di Kabupaten Solok, 2018
Number of Civil Servants of Department of Hierarchy and Sex in Solok Regency, 2018

Dinas/Instansi Pemerintahan <i>Institution/Office</i>	Golongan / Rank								Jmlh/ <i>Total</i>
	Laki-laki/Male				Perempuan/Female				
	I	II	III	IV	I	II	III	IV	
(1)	(2)	(3)	(4)	(5)	(6)	(7)	(8)	(9)	(10)
Sekretaris Daerah	-	20	31	20	-	8	16	1	96
Sekretariat Korpri	-	-	-	-	-	-	-	1	1
Sekretariat DPRD	2	8	10	4	-	-	8	-	32
Inspektorat Daerah	-	1	10	7	-	-	16	3	37
Badan Kepegawaian & Pengembangan SDM	-	2	14	4	-	2	9	-	31
Barenlitbang	-	4	16	7	-	-	14	1	42
Badan Keuangan Daerah	-	6	22	4	-	3	19	2	56
Badan Penanggulangan Bencana Daerah	-	3	13	8	-	2	1	-	27
Dinas Pekerjaan Umum dan Penata Ruang	3	30	36	5	-	1	11	1	87
Dinas Pendidikan, Pemuda dan Olahraga	-	6	13	19	-	6	14	7	65
* UPT Diksar, Guru SLTP dan SLTA	29	157	341	412	3	248	120 6	186	3482
Dinas Kesehatan	-	5	14	5	-	2	27	4	67
* Puskesmas, Labkesda, Instalasi Farmasi	1	18	63	11	-	147	300	30	570
Dinas Pertanian	1	10	60	15	-	9	43	12	150
Dinas Perikanan dan Pangan	-	3	7	5	-	1	18	2	36
Dinas Pariwisata dan Kebudayaan	-	4	9	6	-	1	13	2	35
Dinas Perhubungan	1	17	11	7	-	1	6	-	43
Dinas Permukiman dan Pertanahan	-	4	15	5	-	2	4	2	32
DKUKMPP	-	3	10	5	-	-	25	6	49
Dinas Lingkungan Hidup	-	2	8	4	-	3	4	-	21
Dinas Perpustakaan dan Kearsipan	-	3	2	12	-	1	11	2	31

Lanjutan Tabel / *Continued Table 2.3.13*

Dinas/Instansi Pemerintahan <i>Institution/Office</i> (1)	Golongan / Rank								Jmlh/ Total (10)
	Laki-laki/Male				Perempuan/Female				
	I	II	III	IV	I	II	III	IV	
	(2)	(3)	(4)	(5)	(6)	(7)	(8)	(9)	
Dinas Komunikasi dan Informatika	-	1	9	4	-	-	5	-	19
Dinas Kependudukan dan Capil	-	4	6	2	-	2	8	2	24
Dinas PPKB dab P3A	-	-	16	2	-	3	11	4	36
Dinas Penanaman Modal, PTSP dan Naker	-	6	14	9	-	4	10	-	43
Dinas Pemberdayaan Masy dan Nagari	-	2	8	6	-	1	10	1	28
Dinas Sosial	1	1	11	3	-	1	6	1	24
Satpol PP dan Damkar	1	18	18	5	-	1	6	-	49
Kantor Kesbangpol	-	2	4	2	-	1	5		14
RSUD	-	2	15	4	-	18	84	2	129
Pantai Cermin	-	2	4	2	-	-	2	-	10
Lembah Gumanti	-	3	1	4	-	1	4	-	13
Hiliran Gumanti	-	2	6	3	-	1	1	-	13
Payung Sekaki	-	2	8	2	-	1	1	-	14
Tigo Lurah	-	2	4	2	-	1	1	-	10
Lembang Jaya	-	7	7	1	-	1	1	-	17
Danau Kembar	-	3	7	2	-	1	1	-	14
Gunung Talang	-	3	9	2	-	2	3	-	19
Bukit Sundi	-	5	5	3	-	-	3	-	16
IX Koto Sungai Lasi	-	2	8	2	-	1	3	-	16
Kubung	1	1	6	4	-	1	7	1	21
X Koto Diatas	-	4	4	2	-	-	3	1	14
X Koto Singkarak	-	3	9	1	-	1	2	-	16
Junjung Sirih	-	1	4	4	-	2	3	-	14
KABUPATEN SOLOK	40	386	888	636	3	481	1945	1174	5553

Sumber : Badan Kepegawaian dan Pengembangan SDM Kabupaten Solok

Source : *Human Resources and Development Agency of Solok Regency*

Jumlah Pegawai Negeri Sipil Laki-laki Menurut Pendidikan di
 Kabupaten Solok, 2018
 Tabel 2.3.14
 Table Number of Male Civil Servants by Education in Solok Regency, 2018

Dinas/Instansi Pemerintahan <i>Institution/Office</i>	SD	SLTP	SLTA	Aka demi	S1/ D4	S2	S3	Jum/ Tot
(1)	(2)	(3)	(4)	(5)	(6)	(7)	(8)	(9)
Sekretaris Daerah	-	1	18	4	34	13	-	70
Sekretariat Korpri	-	-	1	-	-	-	-	1
Sekretariat DPRD	-	2	7	1	10	3	-	23
Inspektorat Daerah	-	-	4	-	11	4	-	19
Badan Kepegawaian & Pengembangan SDM	-	1	3	-	11	4	-	19
Barenlitbang	-	2	4	-	13	9	-	26
Badan Keuangan Daerah	-	-	5	1	12	8	-	28
Badan Penanggulangan Bencana Daerah	-	8	5	1	13	4	-	23
Dinas Pekerjaan Umum dan Penata Ruang	6	-	38	3	14	4	-	73
Dinas Pendidikan, Pemuda dan Olahraga	-	28	9	-	14	15	-	38
* UPT Diksar, Guru SLTP dan SLTA	8	-	80	131	603	89	-	939
Dinas Kesehatan	-	-	3	5	12	3	-	23
* Puskesmas, Labkesda, Instalasi Farmasi	1	2	15	28	37	2	-	93
Dinas Pertanian	-	-	15	5	48	4	-	84
Dinas Perikanan dan Pangan	-	2	3	1	9	3	-	16
Dinas Pariwisata dan Kebudayaan	-	-	5	2	8	4	-	19
Dinas Pehubungan	-	1	21	1	4	6	-	34
Dinas Permukiman dan Pertanahan	-	-	4	2	13	5	-	24
DKUKMPP	-	-	4	1	11	3	-	19
Dinas Lingkungan Hidup	3	1	1	-	7	5	-	17
Dinas Perpustakaan dan Kearsipan	-	-	3	-	5	9	-	17

Lanjutan Tabel /Continued Table 2.3.14

Dinas/Instansi Pemerintahan <i>Institution/Office</i>	SD	SLTP	SLTA	Aka demi	S1/ D4	S2	S3	Jum/ Tot
(1)	(2)	(3)	(4)	(5)	(6)	(7)	(8)	(9)
Dinas Komunikasi dan Informatika	-	-	3	-	5	6	-	14
Dinas Kependudukan dan Capil	-	-	4	1	2	4	-	11
Dinas PPKB dab P3A	-	-	3	1	8	3	-	15
Dinas Penanaman Modal, PTSP dan Naker	-	-	8	2	10	5	-	25
Dinas Pemberdayaan Masy dan Nagari	-	-	4	1	9	3	-	17
Dinas Sosial	-	-	3	1	11	2	-	17
Satpol PP dan Damkar	1	-	21	1	13	6	-	42
Kantor Kesbangpol	-	-	4	-	2	3	-	9
RSUD	-	-	2	9	8	6	-	25
Pantai Cermin	-	-	4	1	3	-	-	8
Lembah Gumanti	-	-	1	-	6	-	-	7
Hiliran Gumanti	-	-	5	-	6	-	-	11
Payung Sekaki	-	-	6	-	5	1	-	12
Tigo Lurah	-	-	4	-	4	-	-	8
Lembang Jaya	-	-	9	-	5	1	-	15
Danau Kembar	-	-	4	-	6	2	-	12
Gunung Talang	-	-	5	1	7	1	-	14
Bukit Sundi	-	-	6	-	4	1	-	11
IX Koto Sungai Lasi	-	-	2	2	7	1	-	12
Kubung	-	1	4	-	5	2	-	12
X Koto Diatas	-	-	5	-	5	-	-	10
X Koto Singkarak	-	-	4	3	4	2	-	13
Junjung Sirih	-	-	3	-	5	1	-	9
KABUPATEN SOLOK	19	48	381	381	1029	247	-	1902

Sumber : Badan Kepegawaian dan Pengembangan SDM Kabupaten Solok

Source : Human Resources and Development Agency of Solok Regency

Jumlah Pegawai Negeri Sipil Perempuan Menurut Pendidikan di
 Kabupaten Solok, 2018
 Tabel 2.3.15
 Table Number of Female Civil Servants by Education in Solok Regency, 2018

Dinas/Instansi Pemerintahan <i>Institution/Office</i>	SD	SLTP	SLTA	Aka demi	S1/ D4	S2	S3	Jum/ Tot
(1)	(2)	(3)	(4)	(5)	(6)	(7)	(8)	(9)
Sekretaris Daerah	-	-	5	3	17	1	-	26
Sekretariat Korpri	-	-	-	-	1	-	-	1
Sekretariat DPRD	-	-	2	1	5	1	-	9
Inspektorat Daerah	-	-	2	-	15	1	-	18
Badan Kepegawaian & Pengembangan SDM	-	-	3	1	6	2	-	12
Barenlitbang	-	-	-	-	13	3	-	16
Badan Keuangan Daerah	-	-	6	6	13	3	-	18
Badan Penanggulangan Bencana Daerah	-	-	3	-	-	1	-	4
Dinas Pekerjaan Umum dan Penata Ruang	-	-	8	1	5	1	-	14
Dinas Pendidikan, Pemuda dan Olahraga	-	-	5	1	14	6	-	27
* UPT Diksar, Guru SLTP dan SLTA	3	1	107	246	2100	86	-	2543
Dinas Kesehatan	-	-	5	8	20	1	-	34
* Puskesmas, Labkesda, Instalasi Farmasi	-	-	45	313	119	-	-	477
Dinas Pertanian	-	-	17	9	38	2	-	66
Dinas Perikanan dan Pangan	-	-	2	2	16	-	-	20
Dinas Pariwisata dan Kebudayaan	-	-	5	1	8	2	-	16
Dinas Perhubungan	-	-	3	4	2	-	-	9
Dinas Permukiman dan Pertanahan	-	-	2	-	3	3	-	8
DKUKMPP	-	-	3	4	19	4	-	30
Dinas Lingkungan Hidup	-	-	-	-	3	1	-	4
Dinas Perpustakaan dan Kearsipan	-	-	2	4	7	1	-	14

Sumber : Badan Kepegawaian dan Pengembangan SDM Kabupaten Solok

Source : Human Resources and Development Agency of Solok Regency

Lanjutan Tabel /Continued Table 2.3.15

Dinas/Instansi Pemerintahan <i>Institution/Office</i>	SD	SLTP	SLTA	Aka demi	S1/ D4	S2	S3	Jum/ Tot
(1)	(2)	(3)	(4)	(5)	(6)	(7)	(8)	(9)
Dinas Komunikasi dan Informatika	-	-	1	-	3	1	-	5
Dinas Kependudukan dan Capil	-	-	2	1	6	4	-	13
Dinas PPKB dab P3A	-	-	4	1	16	-	-	21
Dinas Penanaman Modal, PTSP dan Naker	-	-	3	5	8	2	-	18
Dinas Pemberdayaan Masy dan Nagari	-	-	2	1	7	1	-	11
Dinas Sosial	-	-	1	1	3	2	-	7
Satpol PP dan Damkar	-	-	3	-	3	1	-	7
Kantor Kesbangpol	-	-	1	-	4	-	-	5
RSUD	-	-	1	53	39	11	-	104
Pantai Cermin	-	-	-	-	2	-	-	2
Lembah Gumanti	1	-	2	1	2	-	-	6
Hiliran Gumanti	-	-	1	-	1	-	-	2
Payung Sekaki	-	-	2	-	-	-	-	2
Tigo Lurah	-	-	1	-	1	-	-	2
Lembang Jaya	-	-	1	-	1	-	-	2
Danau Kembar	-	-	1	-	1	-	-	2
Gunung Talang	-	-	2	-	2	1	-	5
Bukit Sundi	-	-	1	-	4	-	-	5
IX Koto Sungai Lasi	-	-	-	2	2	-	-	4
Kubung	-	-	2	1	5	1	-	9
X Koto Diatas	-	-	1	1	2	-	-	4
X Koto Singkarak	-	-	1	1	1	-	-	3
Junjung Sirih	-	-	3	-	2	-	-	5
KABUPATEN SOLOK	4	1	256	671	2536	143	1	3608

Sumber : Badan Kepegawaian dan Pengembangan SDM Kabupaten Solok

Source : Human Resources and Development Agency of Solok Regency

Tabel
Table 2.3.16

Jumlah Pegawai Negeri Sipil Menurut Eselon dan Jenis Kelamin di Kabupaten Solok, 2018

Number of Civil Servants of Echelon and Sex in Solok Regency, 2018

Dinas/Instansi Pemerintahan <i>Institution/Office</i>	Eselon / Echelon								Jmlh/ Total
	Laki-laki/Male				Perempuan/Female				
	II	III	IV	V	II	III	IV	V	
(1)	(2)	(3)	(4)	(5)	(6)	(7)	(8)	(9)	(10)
Sekretaris Daerah	-	20	31	20	-	8	16	1	96
Sekretariat Korpri	-	-	-	-	-	-	-	1	1
Sekretariat DPRD	2	8	10	4	-	-	8	-	32
Inspektorat Daerah	-	1	10	7	-	-	16	3	37
Badan Kepegawaian & Pengembangan SDM	-	2	14	4	-	2	9	-	31
Barenlitbang	-	4	16	7	-	-	14	1	42
Badan Keuangan Daerah	-	6	22	4	-	3	19	2	56
Badan Penanggulangan Bencana Daerah	-	3	13	8	-	2	1	-	27
Dinas Pekerjaan Umum dan Penata Ruang	3	3	36	5	-	1	11	1	87
Dinas Pendidikan, Pemuda dan Olahraga	-	6	13	19	-	6	14	7	65
* UPT Diksar, Guru SLTP dan SLTA	29	157	341	412	3	248	1206	1086	3482
Dinas Kesehatan	-	5	14	5	-	2	27	4	57
* Puskesmas, Labkesda, Instalasi Farmasi	1	18	63	11	-	147	300	30	570
Dinas Pertanian	1	10	60	15	-	9	43	12	150
Dinas Perikanan dan Pangan	-	3	7	5	-	1	18	2	36
Dinas Pariwisata dan Kebudayaan	-	4	9	6	-	1	13	2	35
Dinas Perhubungan	-1	17	11	7	-	1	6	-	43
Dinas Permukiman dan Pertanahan	-	4	15	5	-	2	4	2	32
DKUKMPP	-	3	10	5	-	-	25	6	49
Dinas Lingkungan Hidup	-	2	8	4	-	3	4	-	21
Dinas Perpustakaan dan Kearsipan	-	3	2	12	-	1	11	2	31

Sumber : Badan Kepegawaian dan Pengembangan SDM Kabupaten Solok

Source : Human Resources and Development Agency of Solok Regency

Lanjutan Tabel /Continued Table 2.3.16

Dinas/Instansi Pemerintahan <i>Institution/Office</i>	Eselon / Echelon								Jmlh/ Total
	Laki-laki/Male				Perempuan/Female				
	II	III	IV	V	II	III	IV	V	
(1)	(2)	(3)	(4)	(5)	(6)	(7)	(8)	(9)	(10)
Dinas Komunikasi dan Informatika	-	1	9	4	-	-	5	-	19
Dinas Kependudukan dan Capil	-	4	6	2	-	2	8	2	24
Dinas PPKB dab P3A	-	-	16	2	-	3	11	4	36
Dinas Penanaman Modal, PTSP dan Naker	-	6	14	9	-	4	10	-	43
Dinas Pemberdayaan Masy dan Nagari	-	2	8	6	-	1	10	1	28
Dinas Sosial	1	1	11	3	-	1	6	1	24
Satpol PP dan Damkar	1	18	18	5	-	1	6	-	49
Kantor Kesbangpol	-	2	4	2	-	1	5		14
RSUD	-	6	15	4	-	18	84	2	129
Pantai Cermin	-	2	4	2	-	-	2	-	10
Lembah Gumanti	-	3	1	4	-	1	4	-	13
Hiliran Gumanti	-	2	6	3	-	1	1	-	13
Payung Sekaki	-	2	8	2	-	1	1	-	14
Tigo Lurah	-	2	4	2	-	1	1	-	10
Lembang Jaya	-	7	7	1	-	1	1	-	17
Danau Kembar	-	3	7	2	-	1	1	-	14
Gunung Talang	-	3	9	2	-	2	3	-	19
Bukit Sundi	-	5	5	3	-	-	3	-	16
IX Koto Sungai Lasi	-	2	8	2	-	1	3	-	16
Kubung	1	1	6	4	-	1	7	1	21
X Koto Diatas	-	4	4	2	-	-	3	1	14
X Koto Singkarak	-	3	9	1	-	1	2	-	16
Junjung Sirih	-	1	4	4	-	2	3	-	14
KABUPATEN SOLOK	40	386	888	636	3	481	1945	1174	5553

Sumber : Badan Kepegawaian dan Pengembangan SDM Kabupaten Solok

Source : Human Resources and Development Agency of Solok Regency

Tabel 2.3.17 Banyaknya Polisi pada Kepolisian Kabupaten Solok Menurut Pangkat, Lokasi Penugasan dan Jenis Kelamin di Kabupaten Solok, 2018
 Table Number of Police Officer Solok Regency by Rank, Location of Duty and

Pangkat Rank	Polres			Polsek		
	Lk	Pr	Jmlh	Lk	Pr	Jmlh
(1)	(2)	(3)	(4)	(5)	(6)	(7)
AKBP	1	-	1	-	-	-
KOMPOL	4	-	4	-	-	-
AKP	2	-	2	1	-	1
IPTU	11	-	11	10	-	10
IPDA	17	1	18	8	-	8
AIPTU	7	-	7	17	-	17
AIPDA	3	-	3	-	-	-
BRIPKA	35	3	38	51	-	51
BRIGADIR	43	5	48	36	1	37
BRIPTU	17	3	20	7	-	7
BRIPDA	24	10	34	7	-	7
ABRIP	-	-	-	-	-	-
ABRDA	-	-	-	-	-	-
BHARKA	-	-	-	-	-	-
BHARATU	-	-	-	-	-	-
2018	164	22	186	137	1	138

Sumber : Kantor Polisi Resor Kabupaten Solok

Source : Police Office of Solok Regency

2.4 PERTANAHAN / LAND

Banyaknya Sertifikat PTSL (Pendaftaran Tanah Sistematis Lengkap)

Tabel

2.4.1

Table

Number of National Project Certificate Transferred in Solok Regency,

	Kecamatan/Sub District	2018
	(1)	(2)
1	Pantai Cermin	-
2	Lembah Gumanti	4 146
3	Hiliran Gumanti	-
4	Payung Sekaki	-
5	Tigo Lurah	-
6	Lembang Jaya	-
7	Danau Kembar	-
8	Gunung Talang	-
9	Bukit Sundi	-
10	IX Koto Sungai Lasi	-
11	Kubung	315
12	X Koto Diatas	-
13	X Koto Singkarak	-
14	Junjung Sirih	-
	2018	4 461
	2017	700

Sumber: Kantor Pertanahan Kabupaten Solok

Source: *Land Office of Solok Regency*

Tabel Banyaknya Sertifikat Rutin yang Diterbitkan di Kabupaten Solok, 2018

Table 2.4.2 Number of Regional Project Certificate Transferred in Solok Regency,

	Bulan	Banyaknya Sertifikat	Luas (m ²)
	Month	Number of Certificate	Area (square.m)
	(1)	(2)	(3)
1	Januari/ January	35	101 794
2	Februari/ February	21	84 425
3	Maret/ March	27	96 581
4	April/ April	27	47 227
5	Mei/ May	14	89 741
6	Juni/ June	4	4 324
7	Juli/ July	27	32 269
8	Agustus/ August	41	3 380
9	September/ September	8	44 129
10	Oktober/ October	19	40 021
11	November/ November	11	115 365
12	Desember/ December	17	59 713
	2018	251	718 969
	2017	237	645 723

Banyaknya Peralihan Hak, Penghapusan Roya Sertifikat dan Hak

Tabel
2.4.3Table *Number of Right Transferred, Certificates, and Copies Multifified by*

	Bulan <i>Month</i>	Peralihan Hak <i>Right Transfer</i>	Penghapusan Roya <i>Roya Nulification (m²)</i>	Hak Tanggungan <i>Encumbrance</i>	Nilai <i>Values(Rp)</i>
	(1)	(2)	(3)	(4)	(5)
1	Januari/ <i>January</i>	85	42	105	29 639 875 950
2	Februari/ <i>February</i>	53	27	61	10 436 923 000
3	Maret/ <i>March</i>	99	52	97	20 415 302 000
4	April/ <i>April</i>	91	49	96	16 898 219 000
5	Mei/ <i>May</i>	58	46	48	12 102 715 000
6	Juni/ <i>June</i>	18	13	12	3 288 550 000
7	Juli/ <i>July</i>	115	47	106	33 734 833 000
8	Agustus/ <i>August</i>	41	43	69	13 840 223 500
9	September/ <i>September</i>	33	27	49	13 483 670 000
10	Oktober/ <i>October</i>	89	56	82	30 874 785 000
11	November/ <i>November</i>	78	24	46	11 970 890 000
12	Desember/ <i>December</i>	109	30	56	11 143 215 000
	2018	869	456	827	207 829 201 450

Tabel Banyaknya Sertifikat Rutin yang Diterbitkan di Kabupaten Solok, 2018

Table 2.4.4 Number of Regional Project Certificate Transferred in Solok Regency,

	Bulan	Banyaknya Sertifikat	Luas (m ²)
	Month	Number of Certificate	Area (square.m)
	(1)	(2)	(3)
1	Hak Milik	251	718 969
2	Hak Guna Usaha	-	-
3	Hak Guna Bangunan	594	258 000
4	Hak Pakai	21	50 000
5	Hak Pengelolaan	-	-
	2018	866	1 026 969
	2017	285	1 715 723

Sumber : Kantor Pertanahan Kabupaten Solok

Source : Land Office of Solok Regency

Rekapitulasi Tanah Terdaftar Berdasarkan KKP di Kabupaten Solok,

Tabel 2.4.5

Table Listed Lan recapitulation Based on KKP in Solok Regency, 2018

	Jenis Hak <i>Type of right</i>	Banyaknya Bidang <i>Number of Field</i>	Luas (m ²) <i>Area (square.m)</i>
	(1)	(2)	(3)
1	Hak Milik	5 200	803
2	Hak Guna Usaha	7	1 741
3	Hak Guna Bangunan	594	25,8
4	Hak Pakai	21	5
5	Hak Pengelolaan	8	331,7
6	Wakaf	29	2,6
	2018	5 859	2 909,1
	2017	291	1 793 723

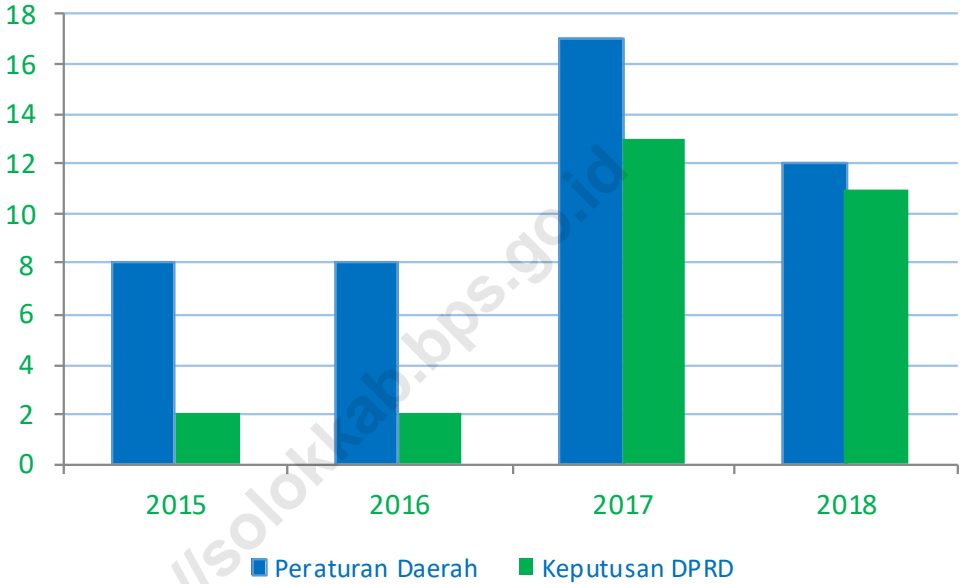
Sumber : Kantor Pertanahan Kabupaten Solok

Source : Land Office of Solok Regency

Gambar
Picture

2

Jumlah Peraturan Daerah dan Keputusan DPRD di Kabupaten Solok, 2015-2018
Number of Government Regulation and Decree of Assembly Administration in Solok Regency, 2015-2018



Sumber : DPRD Kabupaten Solok

Source : Local Council of Solok regency



PENDUDUK

KABUPATEN SOLOK 2018
- Population in Solok Regency -



Jumlah Penduduk Kabupaten Solok saat ini berjumlah
Currently, the population of Solok Regency reached

371

Ribu Jiwa
Thousand Souls

0,65 %

Pertumbuhan Penduduk tahun 2018 jika dibandingkan dengan tahun 2017

0.65% is the growth of population in 2018 compared to 2017



Kepadatan Penduduk Kabupaten Solok saat ini berada di angka
Population Density of Solok Regency currently stable at

99

PENDUDUK / KM²
SOULS / KM²



DARI
100

PENDUDUK
USIA PRODUKTIF
MENANGGUNG

59 / 41

PENDUDUK
USIA
NONPRODUKTIF

100 people from productive age category have to shoulder 59 to 41 people from non-productive age category

PENJELASAN TEKNIS

1. Sumber utama data kependudukan adalah sensus penduduk yang dilaksanakan setiap sepuluh tahun sekali. Sensus penduduk telah dilaksanakan sebanyak enam kali sejak Indonesia merdeka, yaitu tahun 1961, 1971, 1980, 1990, 2000, dan 2010.
2. Di dalam sensus penduduk, pencacahan dilakukan terhadap seluruh penduduk yang berdomisili di wilayah teritorial Indonesia termasuk warga negara asing kecuali anggota korps diplomatik negara sahabat beserta keluarganya.
3. Metode pengumpulan data dalam sensus dilakukan dengan wawancara antara petugas sensus dengan responden dan juga melalui *e-census*. Pencatatan penduduk menggunakan konsep usual residence, yaitu konsep di mana penduduk biasa bertempat tinggal. Bagi penduduk yang bertempat tinggal tetap dicacah di mana mereka biasa tinggal, sedangkan untuk penduduk yang tidak bertempat tinggal tetap dicacah di tempat di mana mereka ditemukan petugas sensus pada malam 'Hari Sensus'. Termasuk penduduk yang tidak bertempat tinggal tetap adalah tuna wisma, awak kapal berbendera Indonesia, penghuni perahu/rumah apung, masyarakat dan pengungsi.

TECHNICAL NOTES

1. *The main source of demographic data is population census, which is conducted every ten years. Population Census has been conducted six times since Indonesia's independence: 1961, 1971, 1980, 1990, 2000, and 2010.*
2. *The population census enumerates all residents who domicile in the entire territory of Indonesia including foreign citizens except the diplomatic corps members and their families.*
3. *The method of data collection in a population census involves interviewing respondents and conducting e-census. Enumeration of the population uses the concept of "usual residence", which is the concept of "places where people usually live". De jure was applied to the permanent residents, while de facto was applied to non-permanent residents. The permanent residents were enumerated in place where they normally live, the non-permanent residents were enumerated where they were found by the enumerators, on their home for six months or more were not enumerated in their permanent place, but in the place where they were during the census.*

tuna wisma, awak kapal berbendera Indonesia, penghuni perahu/rumah apung, masyarakat terpencil/terasing, dan pengungsi.

Bagi mereka yang mempunyai tempat tinggal tetap dan sedang bepergian ke luar wilayah lebih dari enam bulan, tidak dicacah di tempat tinggalnya, tetapi dicacah di tempat tujuannya. Untuk tahun yang tidak dilaksanakan sensus penduduk, data kependudukan diperoleh dari hasil proyeksi penduduk. Proyeksi penduduk merupakan suatu perhitungan ilmiah yang didasarkan pada asumsi dari komponen-komponen perubahan penduduk, yaitu kelahiran, kematian, dan migrasi. Proyeksi penduduk Indonesia 2010–2035 menggunakan data dasar penduduk hasil SP2010.

4. **Penduduk Indonesia** adalah semua orang yang berdomisili di wilayah teritorial Indonesia selama 6 bulan atau lebih dan atau mereka yang berdomisili kurang dari 6 bulan tetapi bertujuan menetap.
5. **Laju pertumbuhan penduduk** adalah angka yang menunjukkan persentase penambahan penduduk dalam jangka waktu tertentu.

the night of 'Census Date'. The non permanent residents include homeless people, ship crew, boat people, remote area community, and internally displaced persons.

Those who had permanent residence and had been travelling away from For the periods where the population census is not conducted, population projection is done to estimate population during those years. The population projection is an estimate based on the demographic components, such as birth, death, and migration. Indonesia's 2010–2035 population projection used the 2010 Population Census as the base population.

4. **The population of Indonesia** are all residents of the entire territory of Indonesia who have stayed for six months or longer, and those who intended to stay more than six months even though their length of stay is less than six months.
5. **The growth rate of population** is the number that show percentage of population growth within a specified period.

6. **Kepadatan penduduk** adalah rasio banyaknya penduduk per kilometer persegi.
 7. **Rasio jenis kelamin** adalah perbandingan antara penduduk laki-laki dan penduduk perempuan pada suatu wilayah dan waktu tertentu. Biasanya dinyatakan dengan banyaknya penduduk laki-laki untuk 100 penduduk perempuan.
 8. **Distribusi penduduk** adalah pola persebaran penduduk di suatu wilayah, baik berdasarkan batas-batas geografis maupun berdasarkan batas-batas administrasi pemerintahan.
 9. **Komposisi penduduk** adalah pola persebaran penduduk menurut karakteristiknya, contoh: penduduk menurut kelompok umur, penduduk menurut jenis kelamin
 10. **Rumah tangga** adalah seseorang atau sekelompok orang yang mendiami sebagian atau seluruh bangunan fisik/sensus dan biasanya tinggal bersama serta pengelolaan makan dari satu dapur. Yang dimaksud makan dari satu dapur adalah jika pengurusan kebutuhan sehari-harinya dikelola bersama-sama menjadi satu.
6. **Population density** is ratio of population per square kilometer.
 7. **Sex ratio** is the ratio of males population to females population in a given area and time, usually expressed as the number of males for every 100 females.
 8. **Population distribution** is the pattern of population distribution in an area, either by geographic boundaries or by government administrative boundaries.
 9. **Population composition** is the pattern of population distribution by its characteristics, example: population by age group, population by sex
 10. **Household** is an individual or group of people living in a physical/census dwelling unit or part of it and usually commit on a common provision for food and other essentials of living. Common provision for food means one organising daily needs for all of household members.

11. Anggota rumah tangga adalah semua orang yang biasanya bertempat tinggal di suatu rumah tangga, baik yang berada di rumah pada waktu pencacahan maupun yang sementara tidak ada.
12. **Rata-rata anggota rumah tangga** adalah angka yang menunjukkan rata-rata jumlah anggota rumah tangga per rumah tangga.
13. **Penduduk usia kerja** adalah penduduk yang berumur 15 tahun ke atas.
14. **Angkatan kerja** adalah penduduk usia kerja (15 tahun ke atas) yang bekerja, punya pekerjaan namun sementara tidak bekerja, dan pengangguran.
15. **Bekerja** adalah kegiatan ekonomi yang dilakukan oleh seseorang dengan maksud memperoleh atau membantu memperoleh pendapatan atau keuntungan dan lamanya bekerja paling sedikit 1 jam secara terus menerus dalam seminggu yang lalu (termasuk pekerja keluarga tanpa upah yang membantu dalam suatu usaha/kegiatan ekonomi).
16. **Jumlah jam kerja seluruhnya** adalah jumlah jam kerja yang digunakan untuk bekerja (tidak termasuk jam kerja istirahat resmi dan jam kerja yang digunakan untuk hal-hal di luar pekerjaan).
11. *Household member are those who usually lives in a household regardless of their location at the time of enumeration.*
12. ***Average household size** is the average number of household members per household.*
13. ***Working age population** is persons of 15 years and over.*
14. ***Labor force or economically active** are persons of 15 years and over, who in the previous week were working, temporarily absent from work but having jobs, and unemployment.*
15. ***Working** is economic activity conducted by a person and intended to earn income by doing work or helping to do work at least one hour continuously during the reference week (including unpaid family worker/s for any economic activity).*
16. ***Total working hours** is the total hours spent by an employee to perform all jobs (excluding the time used for other activities which are not classified as work).*

17. **Lapangan usaha** adalah bidang kegiatan dari pekerjaan/tempat bekerja di mana seseorang bekerja. Klasifikasi lapangan usaha mengikuti Klasifikasi Baku Lapangan Usaha Indonesia (KBLI) dalam 1 digit.
17. **Industry** is field of a person's activity or establishment. The classification of industries follows the Indonesia Standard Industrial Classification (KBLI) in one digit.
18. **Status pekerjaan** adalah kedudukan seseorang dalam unit usaha/kegiatan dalam melakukan pekerjaan.
18. **Employment status** is the status of a person at his place of work or establishment where he was employed.
19. **Berusaha sendiri tanpa dibantu orang lain** adalah bekerja atau berusaha dengan menanggung risiko secara ekonomis, yaitu dengan tidak kembalinya ongkos produksi yang telah dikeluarkan dalam rangka usahanya tersebut, serta tidak menggunakan pekerja dibayar maupun pekerja tak dibayar, termasuk yang sifat pekerjaannya memerlukan teknologi atau keahlian khusus.
19. **Own-account worker** is a person who works at his own risk without assisted by paid per mount worker or unpaid worker include technical job or skill job.
20. **Berusaha dibantu buruh tidak tetap/buruh tidak dibayar** adalah bekerja atau berusaha atas risiko sendiri, dan menggunakan buruh/pekerja tak dibayar dan atau buruh/pekerja tidak tetap.
20. **Employer assisted by temporary workers/unpaid worker** is a person who works at his own risk and assisted by temporary worker/unpaid worker.
21. **Berusaha dibantu buruh tetap/buruh dibayar** adalah berusaha atas risiko sendiri dan mempekerjakan paling sedikit satu orang buruh/pekerja tetap yang dibayar
21. **Employer assisted by permanent workers/paid workers** is a person who does his business at her/his own risk at least one assisted b paid permanent worker.

kembalinya ongkos produksi yang telah dikeluarkan dalam rangka usahanya tersebut, serta tidak menggunakan pekerja dibayar maupun pekerja tak dibayar, termasuk yang sifat pekerjaannya memerlukan teknologi atau keahlian khusus.

22. **Berusaha dibantu buruh tidak tetap/buruh tidak dibayar** adalah bekerja atau berusaha atas risiko sendiri, dan menggunakan buruh/pekerja tak dibayar dan atau buruh/pekerja tidak tetap.

23. **Berusaha dibantu buruh tetap/buruh dibayar** adalah berusaha atas risiko sendiri dan mempekerjakan paling sedikit satu orang buruh/pekerja tetap yang dibayar.

24. **Buruh/karyawan/pegawai** adalah seseorang yang bekerja pada orang lain atau instansi/kantor/perusahaan secara tetap dengan menerima upah/gaji baik berupa uang maupun barang. Buruh yang tidak mempunyai majikan tetap, tidak digolongkan sebagai buruh/karyawan, tetapi sebagai pekerja bebas. Seseorang dianggap memiliki majikan tetap jika memiliki 1 (satu) majikan (orang/rumah tangga) yang sama dalam sebulan terakhir, khusus pada sector bangunan batasannya tiga bulan. Apabila majikannya instansi/lembaga, boleh lebih dari satu

job or skill job.

22. **Employer assisted by temporary workers/unpaid worker** is a person who works at his own risk and assisted by temporary worker/unpaid worker.

23. **Employer assisted by permanent workers/paid workers** is a person who does his business at her/his own risk at least one assisted by paid permanent worker.

24. **Employee** is a person who work-permanently for other people or institution/office/ company and gains some money/cash or goods as wage/salary. Labor who have no permanent employer is not categorized as a laborer/worker/employee but casual worker. A laborers in general is considered to have a permanent employer if he has the same employer during the past month, particularly for building construction sector is 3 months. If the employer is an institution, more than 1 (one) employer is allowed

tangga) yang sama dalam sebulan terakhir, khusus pada sector bangunan batasannya tiga bulan. Apabila majikannya instansi/ lembaga, boleh lebih dari 1satu.

25. **Pekerja bebas** adalah seseorang yang bekerja pada orang lain/ majikan/institusi yang tidak tetap (lebih dari 1 majikan dalam sebulan terakhir) di usaha pertanian baik berupa usaha rumah tangga maupun bukan usaha rumah tangga, ataupun di non-pertanian atas dasar balas jasa dengan menerima upah atau imbalan baik berupa uang maupun barang, dan baik dengan sistem pembayaran harian maupun borongan
25. *Casual employee is a person whodoes not work permanently for other people/employer/ institution, (more than 1 employer durin the last 1 month) in agricultural sector, either home industry or not home industry, or in non-agricultural sector based on remuneration paid with money or goods, and based on daily or contact payment system.*
26. **Pekerja tak dibayar** adalah seseorang yang bekerja membantu usaha untuk memperoleh penghasilan/keuntungan yang dilakukan oleh salah seorang anggota rumah tangga atau bukan anggota rumah tangga tanpa mendapat upah/gaji baik berupa uang maupun barang.
26. *Unpaid worker is a person who-intended to work without pa,y either with money or good, in an establishment run by other members of the family, relative or neighbour.*

ULASAN

DESCRIPTION

Kependudukan

Penduduk Kabupaten Solok tahun 2017 hasil proyeksi penduduk sebanyak 371.105 jiwa yang terdiri dari 183.529 laki-laki dan 187.513 perempuan dengan rasio jenis kelamin 98,00. Sebaran penduduk menurut kecamatan pada tahun 2018 mayoritas berada di Kecamatan Kubung sebanyak 60.809 jiwa. Kepadatan penduduk di Kabupaten Solok tahun 2018 mencapai 99 jiwa/km².

Ketenagakerjaan

Jumlah Pencari Kerja Terdaftar di Kabupaten Solok Pada Dinas Penanaman Modal PTSP dan Tenaga Kerja Kabupaten Solok pada Tahun 2018 sebesar 2.660 pekerja.

Population

Population of Solok Regency in 2018 was projected to be 371.105 people consisting of 183.529 males and 187.513 females with sex ratio of 98,00. The majority population located in Kubung Sub District were 60.809. Population density of Solok Regency in 2018 reached 99 people/km².

Employment

Number of Job Seekers Registered in Department of Capital Investment PTSP & Employment Office of Solok Regency were 2.660 employee.

3.1 PENDUDUK / POPULATION

Penduduk, Laju Pertumbuhan Penduduk, Distribusi Persentase Penduduk, Kepadatan Penduduk, Rasio Jenis Kelamin Penduduk

Tabel

3.1.1

Table *Population, Population Growth Rate, Percentage Distribution of Population, Population Density, and Population Sex Ratio by Sub District*

	Kecamatan <i>Sub District</i>	Penduduk (ribu) <i>Population (thousand)</i>			Laju Pertumbuhan Penduduk per Thn <i>Annual Population Growth Rate (%)</i>	
		2000	2010	2018	2000-2010	2010-2018
		(2)	(3)	(4)	(5)	(6)
1	Pantai Cermin	20 592	20 337	20 593	0,15	0,19
2	Lembah Gumanti	44 103	53 178	59 683	1,67	1,29
3	Hiliran Gumanti	14 603	16 053	17 089	0,83	0,73
4	Payung Sekaki	7 566	8 027	8 310	0,42	0,43
5	Tigo Lurah	8 601	9 574	10 217	0,90	0,75
6	Lembang Jaya	24 054	25 752	27 089	0,62	0,61
7	Danau Kembar	17 300	18 853	20 055	0,76	0,73
8	Gunung Talang	41 241	46 738	50 719	1,11	0,94
9	Bukit Sundi	21 724	22 827	23 581	0,40	0,41
10	IX Koto Sungai Lasi	10 054	9 671	9 840	0,01	0,26
11	Kubung	47 874	55 303	60 809	1,17	1,10
12	X Koto Diatas	22 093	18 461	18 602	0,01	0,14
13	X Koto Singkarak	31 969	31 686	32 321	0,01	0,30
14	Junjung Sirih	13 134	12 106	12 197	0,01	0,14
Kabupaten Solok		324 908	348 566	371 105	0,82	0,74

POPULATION AND EMPLOYMENT

Lanjutan Tabel / Continued Table 3.1.1

Kecamatan Sub District	Persentase Penduduk		Kepadatan Penduduk per km ²	
	<i>Percentage of Total Population (thousand)</i>		<i>Population Density per sq.km</i>	
(1)	2010 (6)	2018 (7)	2010 (8)	2018 (9)
1 Pantai Cermin	5,83	5,55	56	56
2 Lembah Gumanti	1,26	16,08	116	136
3 Hiliran Gumanti	4,61	4,60	61	60
4 Payung Sekaki	2,30	2,24	22	21
5 Tigo Lurah	2,75	2,75	16	18
6 Lembang Jaya	7,39	7,30	258	288
7 Danau Kembar	5,41	5,40	269	264
8 Gunung Talang	13,41	13,67	121	132
9 Bukit Sundi	6,55	6,35	209	216
10 IX Koto Sungai Lasi	2,77	2,65	57	58
11 Kubung	15,87	16,39	288	317
12 X Koto Diatas	5,30	5,01	72	72
13 X Koto Singkarak	9,09	8,71	107	1
14 Junjung Sirih	3,47	3,29	118	83
Kabupaten Solok	100,00	100,00	93	99

Lanjutan Tabel / *Continued Table* 3.1.1

	Kecamatan <i>Sub District</i>	Rasio Jenis Kelamin	
		2010	2018
	(1)	(10)	(11)
1	Pantai Cermin	96	97
2	Lembah Gumanti	101	101
3	Hiliran Gumanti	101	102
4	Payung Sekaki	101	101
5	Tigo Lurah	98	98
6	Lembang Jaya	98	99
7	Danau Kembar	99	100
8	Gunung Talang	98	99
9	Bukit Sundi	93	94
10	IX Koto Sungai Lasi	100	100
11	Kubung	98	98
12	X Koto Diatas	91	92
13	X Koto Singkarak	94	95
14	Junjung Sirih	90	91
Kabupaten Solok		97	98

Sumber : Hasil Proyeksi Penduduk Indonesia 2010—2035

Source : *Indonesia Population Projection 2010—2035*

Jumlah Penduduk Menurut Jenis Kelamin dan Kecamatan di Kabupaten

Tabel 3.1.2

Table Population by Sex and Sub District in Solok Regency, 2018

	Kecamatan Sub District	Jenis Kelamin (ribu)		
		Sex (thousand)		
		Laki-laki Male	Perempuan Female	Jumlah Total
(1)	(2)	(3)	(4)	
1	Pantai Cermin	10 128	10 465	20 593
2	Lembah Gumanti	30 032	29 651	59 683
3	Hiliran Gumanti	8 609	8 480	17 089
4	Payung Sekaki	4 181	4 129	8 310
5	Tigo Lurah	5 069	5 148	10 217
6	Lembang Jaya	13 467	13 622	27 089
7	Danau Kembar	10 027	10 028	20 055
8	Gunung Talang	25 209	25 510	50 719
9	Bukit Sundi	11 395	12 186	23 581
10	IX Koto Sungai Lasi	4 924	4 916	9 840
11	Kubung	30 128	30 681	60 809
12	X Koto Diatas	8 892	9 710	18 602
13	X Koto Singkarak	15 724	16 597	32 321
14	Junjung Sirih	5 807	6 390	12 197
	2018	183 592	187 513	371 105
	2017	182 275	186 417	368 692

Sumber : Hasil Proyeksi Penduduk Indonesia 2010—2035

Source : Indonesia Population Projection 2010—2035

Jumlah Penduduk Menurut Kelompok Umur dan Jenis Kelamin di

Tabel 3.1.3

Table Population by Age Group and Sex in Solok Regency, 2018

Kelompok Umur <i>Age Group</i>	Jenis Kelamin/Sex		
	Laki-laki <i>Male</i>	Perempuan <i>Female</i>	Jumlah <i>Total</i>
(1)	(2)	(3)	(4)
0–4	19 409	18 669	38 078
5–9	19 928	19 421	39 349
10–14	18 813	18 184	36 997
15–19	16 603	15 936	32 539
20–24	13 809	13 496	27 305
25–29	14 040	13 853	27 893
30–34	13 123	13 093	26 216
35–39	11 694	12 285	23 979
40–44	11 114	11 830	22 944
45–49	10 537	11 245	21 782
50–54	9 497	10 265	19 762
55–59	8 722	9 340	18 062
60–64	6 546	6 917	13 463
65–69	4 269	4 871	9 140
70–74	2 673	3 411	6 084
75+	2 815	4 697	7 512
2018	183 592	187 513	371 105
2017	182 275	186 417	368 692

Sumber : Hasil Proyeksi Penduduk Indonesia 2010–2035

Source : Indonesia Population Projection 2010–2035

Jumlah Penduduk Laki-laki Menurut Kelompok Umur Sekolah dan

Tabel

3.1.4

Table Male Population by School Age Group and Sub District in Solok Regency,

	Kecamatan <i>Sub District</i>	Kelompok Umur Sekolah <i>School Age Group</i>				Jumlah <i>Total</i>
		4—6	7—12	13—15	16—18	
	(1)	(2)	(3)	(4)	(5)	(6)
1	Pantai Cermin	629	1 298	626	531	3 083
2	Lembah Gumanti	2 129	3 750	1 687	1 768	9 335
3	Hiliran Gumanti	601	1 196	534	471	2 802
4	Payung Sekaki	251	500	233	198	1 182
5	Tigo Lurah	416	698	251	200	1 565
6	Lembang Jaya	930	1 851	854	741	4 376
7	Danau Kembar	711	1 304	559	536	3 109
8	Gunung Talang	1 577	3 063	1 437	1 347	7 425
9	Bukit Sundi	711	1 375	655	639	3 379
10	IX Koto Sungai Lasi	315	594	261	245	1 415
11	Kubung	1 956	3 814	1 801	1 733	9 304
12	X Koto Diatas	533	1 149	549	465	2 697
13	X Koto Singkarak	931	1 966	989	875	4 761
14	Junjung Sirih	410	882	414	330	2 036
	2018	12 100	23 440	10 850	10 079	56 469
	2017	12 024	23 289	10 778	10 014	56 105

Sumber : Hasil Proyeksi Penduduk Indonesia 2010—2035

Source : Indonesia Population Projection 2010—2035

Jumlah Penduduk Perempuan Menurut Kelompok Umur Sekolah dan
 Tabel 3.1.5 *Female Population by School Age Group and Sub District in Solok*

	Kecamatan <i>Sub District</i>	Kelompok Umur Sekolah <i>School Age Group</i>				Jumlah <i>Total</i>
		4—6	7—12	13—15	16—18	
	(1)	(2)	(3)	(4)	(5)	(6)
1	Pantai Cermin	667	1 394	626	494	3 180
2	Lembah Gumanti	2 034	3 780	1 683	1 613	9 110
3	Hiliran Gumanti	568	1 103	485	428	2 584
4	Payung Sekaki	238	486	209	156	1 089
5	Tigo Lurah	378	673	254	191	1 496
6	Lembang Jaya	955	1 763	761	699	4 178
7	Danau Kembar	694	1 287	552	508	3 042
8	Gunung Talang	1 578	2 867	1 296	1 286	7 028
9	Bukit Sundi	713	1 352	647	636	3 347
10	IX Koto Sungai Lasi	289	570	246	206	1 311
11	Kubung	1 815	3 590	1 781	1 750	8 936
12	X Koto Diatas	508	1 072	520	443	2 543
13	X Koto Singkarak	930	1 960	970	909	4 768
14	Junjung Sirih	414	872	418	366	2 070
	2018	11 780	22 769	10 448	9 684	54 681
	2017	11 707	22 623	10 379	9 619	54 328

Sumber : Hasil Proyeksi Penduduk Indonesia 2010—2035
 Source : *Indonesia Population Projection 2010—2035*

Jumlah Penduduk Menurut Kelompok Umur Sekolah dan Kecamatan di

Tabel 3.1.6

Table Population by School Age Group and Sub District in Solok Regency, 2018

	Kecamatan <i>Sub District</i>	Kelompok Umur Sekolah <i>School Age Group</i>				Jumlah <i>Total</i>
		4—6	7—12	13—15	16—18	
	(1)	(2)	(3)	(4)	(5)	(6)
1	Pantai Cermin	1 296	2 692	1 252	1 024	6 263
2	Lembah Gumanti	4 163	7 530	3 371	3 381	18 445
3	Hiliran Gumanti	1 170	2 299	1 019	899	5 387
4	Payung Sekaki	489	986	442	354	2 271
5	Tigo Lurah	793	1 371	506	392	3 062
6	Lembang Jaya	1 886	3 614	1 615	1 440	8 554
7	Danau Kembar	1 404	2 591	1 111	1 044	6 151
8	Gunung Talang	3 156	5 930	2 733	2 634	14 453
9	Bukit Sundi	1 424	2 726	1 301	1 274	6 726
10	IX Koto Sungai Lasi	604	1 164	507	451	2 726
11	Kubung	3 771	7 403	3 582	3 483	18 240
12	X Koto Diatas	1 041	2 221	1 070	908	5 239
13	X Koto Singkarak	1 861	3 926	1 959	1 784	9 529
14	Junjung Sirih	823	1 755	831	696	4 105
	2018	23 880	46 209	21 298	19 763	111 150
	2017	23 731	45 912	21 157	19 633	110 433

Sumber : Hasil Proyeksi Penduduk Indonesia 2010—2035

Source : Indonesia Population Projection 2010—2035

Banyaknya Penerbitan Akta Kelahiran Catatan Sipil Menurut Kecamatan

Tabel

3.1.7

Table

Number of Published Birth Act by Sub District and Sex in Solok Regency,

	Kecamatan <i>Sub District</i>	Jenis Kelamin/Sex		
		Laki-laki <i>Male</i>	Perempuan <i>Female</i>	Jumlah <i>Total</i>
	(1)	(2)	(3)	(4)
1	Pantai Cermin	422	423	845
2	Lembah Gumanti	1 337	1 185	2 522
3	Hiliran Gumanti	341	310	651
4	Payung Sekaki	183	192	375
5	Tigo Lurah	234	206	440
6	Lembang Jaya	620	558	1 178
7	Danau Kembar	482	451	933
8	Gunung Talang	828	770	1 598
9	Bukit Sundi	454	395	849
10	IX Koto Sungai Lasi	147	105	252
11	Kubung	1 064	1 007	2 071
12	X Koto Diatas	246	214	460
13	X Koto Singkarak	584	515	1 099
14	Junjung Sirih	228	232	460
	2018	7 170	6 563	13 733
	2017	9 546	8 900	18 446

Sumber : Dinas Kependudukan dan Pencatatan Sipil Kabupaten Solok

Source: Solok Regency Population and Civil Registration Service

Banyaknya Kepemilikan Akta Kelahiran Catatan Sipil Menurut

Tabel

3.1.8

Table

Number of Who Have Birth Act by Sub District and Sex in Solok Regency,

	Kecamatan <i>Sub District</i>	Jenis Kelamin/Sex		
		Laki-laki <i>Male</i>	Perempuan <i>Female</i>	Jumlah <i>Total</i>
	(1)	(2)	(3)	(4)
1	Pantai Cermin	5 491	5 102	10 593
2	Lembah Gumanti	13 486	13 363	26 849
3	Hiliran Gumanti	4 123	3 825	7 948
4	Payung Sekaki	1 934	1 827	3 761
5	Tigo Lurah	2 428	2 330	4 758
6	Lembang Jaya	6 906	6 607	13 513
7	Danau Kembar	4 936	4 822	9 758
8	Gunung Talang	10 545	10 342	20 887
9	Bukit Sundi	5 471	5 459	10 930
10	IX Koto Sungai Lasi	2 520	2 327	4 847
11	Kubung	12 738	12 186	24 924
12	X Koto Diatas	4 301	4 225	8 526
13	X Koto Singkarak	6 948	6 913	13 861
14	Junjung Sirih	2 562	2 565	5 127
	2018	84 389	81 893	166 282
	2017	52 322	50 074	102 396

Sumber : Dinas Kependudukan dan Pencatatan Sipil Kabupaten Solok

Source: Solok Regency Population and Civil Registration Service

Banyaknya Penerbitan Kartu Keluarga Menurut Kecamatan di

Tabel 3.1.9
 Table Number of Published Kartu Keluarga by Sub District in Solok Regency,

	Kecamatan <i>Sub District</i>	Kartu Keluarga <i>Family Card</i>
	(1)	(2)
1	Pantai Cermin	2 514
2	Lembah Gumanti	5 343
3	Hiliran Gumanti	948
4	Payung Sekaki	2 623
5	Tigo Lurah	4 243
6	Lembang Jaya	2 202
7	Danau Kembar	843
8	Gunung Talang	5 754
9	Bukit Sundi	3 267
10	IX Koto Sungai Lasi	1 684
11	Kubung	1 128
12	X Koto Diatas	1 562
13	X Koto Singkarak	895
14	Junjung Sirih	1 801
	2018	34 807
	2017	25 730

Sumber : Dinas Kependudukan dan Pencatatan Sipil Kabupaten Solok

Source: Solok Regency Population and Civil Registration Service

POPULATION AND EMPLOYMENT

3.2 KETENAGAKERJAAN / EMPLOYMENT

Jumlah Penduduk Berumur 15 Tahun Keatas Menurut Jenis Kegiatan Selama Seminggu yang Lalu dan Jenis Kelamin di Kabupaten Solok, 2018

Tabel 3.2.1
Table *Population Aged 15 Years and Over by Type of Activity During The Previous Week and Sex in Solok Regency, 2018*

Kegiatan Utama / <i>Main Activity</i>	Jenis Kelamin / Sex		
	Laki-laki <i>Male</i>	Perempuan <i>Female</i>	Jumlah <i>Total</i>
(1)	(2)	(3)	(4)
Angkatan Kerja / <i>Economically Active</i>	102 257	72 370	174 627
Bekerja / <i>Working</i>	97 883	66 398	164 281
Pengangguran Terbuka / <i>Unemployment</i>	4 374	5 972	10 346
Bukan Angkatan Kerja / <i>Economically Inactive</i>	22 808	58 977	81 785
Sekolah / <i>Attending School</i>	10 759	13 487	24 246
Mengurus Rumah Tangga / <i>Housekeeping</i>	4 399	38 448	42 847
Lainnya / <i>Others</i>	7 650	7 042	14 692
Jumlah / Total	125 065	131 347	256 412
Tingkat Partisipasi Angkatan Kerja <i>Economically Active Participation Rate</i>	81,76	55,1	68,1
Tingkat Pengangguran <i>Unemployment Rate</i>	4,28	8,25	5,92

Sumber : Survei Angkatan Kerja Nasional Agustus 2018

Source : August National Labor Force Survey 2018

Jumlah Penduduk Berumur 15 Tahun Keatas Menurut Pendidikan Tertinggi yang Ditamatkan dan Jenis Kegiatan Selama Seminggu yang Lalu di Kabupaten Solok, 2018

Tabel 3.2.2
Table Population Aged 15 Years and Over by Educational Attainment and Type of Activity During The Previous Week in Solok Regency, 2018

Kegiatan Utama / <i>Main Activity</i>	Angkatan Kerja			Bukan Angkatan Kerja <i>Economically Inactive</i>
	<i>Economically Active</i>		Jumlah <i>Total</i>	
	Bekerja <i>Working</i>	Pengang guran Terbuka <i>Unemploy</i>		
(1)	(2)	(3)	(4)	(5)
Tidak/Belum Pernah Sekolah				
Atay Tidak/Belum Tamat SD <i>No Schooling Or Not Yet</i>	46 125	153	46 278	22 165
Sekolah Dasar <i>Primary School</i>	39 240	1 216	40 456	13 112
Sekolah Menengah Pertama <i>Junior High School</i>	28 464	1 274	29 738	22 907
Sekolah Menengah Atas <i>Senior High School</i>	21 593	2 691	24 284	13 254
Sekolah Menengah Atas Kejuruan <i>Vacational Senior High School</i>	11 629	2 241	13 870	4 307
Diploma I/II/III/Akademi <i>Diploma I/II/III/Academy</i>	4 771	478	5 249	2 348
Universitas <i>University</i>	12 459	2 293	14 752	3 692
Jumlah / <i>Total</i>	164 281	10 346	174 627	81 785

Sumber : Survei Angkatan Kerja Nasional Agustus 2018

POPULATION AND EMPLOYMENT

Jumlah Penduduk Berumur 15 Tahun Keatas yang Bekerja Selama Seminggu yang Lalu Menurut Lapangan Pekerjaan Utama dan Jenis Kelamin di Kabupaten Solok, 2018

Tabel 3.2.3
Table *Population Aged 15 Years and Over Who Worked During the Previous Week by Main Industry and Sex in Solok Regency, 2018*

Lapangan Pekerjaan Utama <i>Main Industry</i>	Jenis Kelamin / Sex		
	Laki-laki <i>Male</i>	Perempuan <i>Female</i>	Jumlah <i>Total</i>
(1)	(2)	(3)	(4)
1. Pertanian, Kehutanan, Perburuan, dan Perikanan/ <i>Agriculture, Forestry, Hunting,</i>	53 175	36 851	90 026
2. Industri Pengolahan/ <i>Manufacturing Industry</i>	3 184	2 767	5 951
3. Perdagangan Besar, Eceran, Rumah Makan dan Hotel/ <i>Wholesale Trade, Retail</i>	13 673	15 175	28 848
4. Jasa Kemasyarakatan, Sosial, dan Perorangan/ <i>Community, Social, and</i>	8 446	9 317	17 763
5. Lainnya/ <i>Others</i>			
Pertambangan dan Penggalian, Listrik, Gas, dan Air, Angkutan, Pergudangan, dan Komunikasi, Keuangan, Asuransi, Usaha, Persewaan Bangunan, Tanah, dan Jasa Perusahaan / <i>Mining and Quarrying, Electricity, Gas and Water, Transportation, Storage, Communication, Financing, Insurance, Real Estate and Business Service</i>	19 405	2 288	21 693
Jumlah / Total	97 883	66 398	164 281

Sumber : Survei Angkatan Kerja Nasional Agustus 2018
Source : August National Labor Force Survey 2018

Jumlah Penduduk Berumur 15 Tahun Keatas yang Bekerja Selama Seminggu yang Lalu Menurut Status Pekerjaan Utama dan Jenis Kelamin di Kabupaten Solok, 2018

Tabel 3.2.4
 Table Population Aged 15 Years and Over Who Worked During the Previous Week by Main Employment Status and Sex in Solok Regency, 2018

Status Pekerjaan Utama <i>Main Employment</i>	Jenis Kelamin / Sex		
	Laki-laki <i>Male</i>	Perempuan <i>Female</i>	Jumlah <i>Total</i>
(1)	(2)	(3)	(4)
Berusaha sendiri <i>Own account worker</i>	16 637	6 863	23 500
Berusaha dibantu buruh tidak tetap/ buruh tak dibayar <i>Employer assisted by temporary</i>	28 650	11 569	40 219
Berusaha dibantu buruh tetap/buruh dibayar <i>Employer assisted by permanent</i>	5 283	847	6 130
Buruh/Karyawan/Pegawai <i>Regular employee</i>	22 712	13 633	36 345
Pekerja bebas <i>Casual employee</i>	17 182	11 688	28 870
Pekerja keluarga/tak dibayar <i>Family worker/unpaid worker</i>	7 419	21 798	29 217
Jumlah / Total	97 883	66 398	164 281

Sumber : Survei Angkatan Kerja Nasional Agustus 2018

Source : August National Labor Force Survey 2018

Tabel 3.2.5 Jumlah Pencari Kerja Terdaftar Menurut Tingkat Pendidikan Tertinggi yang Ditamatkan dan Jenis Kelamin di Kabupaten Solok, 2018
 Table 3.2.5 *Number of Registered Job Applicants by Educational Attainment and Sex in Solok Regency, 2018*

Pendidikan Tertinggi yang Ditamatkan <i>Educational Attainment</i>	Jenis Kelamin / Sex		
	Laki-laki <i>Male</i>	Perempuan <i>Female</i>	Jumlah <i>Total</i>
(1)	(2)	(3)	(4)
Sekolah Dasar <i>Primary School</i>	-	3	3
Sekolah Menengah Pertama <i>Junior High School</i>	13	12	25
Sekolah Menengah Atas <i>Senior High School</i>	450	571	1 021
Diploma I/II/III/Akademi <i>Diploma I/II/III/Academy</i>	121	331	452
Universitas <i>University</i>	383	776	1 159
Jumlah / Total	967	1 693	2 660

Sumber : Dinas Penanaman Modal PTSP & Tenaga Kerja Kabupaten Solok
 Source : Department of Capital Investment PTSP & Employment Solok Regency

Jumlah Pencari Kerja Terdaftar Menurut Umur dan Jenis Kelamin di
 Tabel 3.2.6 Number of Registered Job Applicants by Age and Sex in Solok Regency,
 Table

Umur <i>Age</i>	Jenis Kelamin / Sex		
	Laki-laki	Perempuan	Jumlah
	<i>Male</i>	<i>Female</i>	<i>Total</i>
(1)	(2)	(3)	(4)
15—19	215	323	538
20—29	643	1 126	1 796
30—44	107	234	341
45+	2	10	12
Jumlah / Total	967	1 693	2 660

Sumber : Dinas Penanaman Modal PTSP & Tenaga Kerja Kabupaten Solok

Source : Department of Capital Investment PTSP & Employment Solok Regency

POPULATION AND EMPLOYMENT

Tabel 3.2.7 Jumlah Pencari Kerja Teraftar Menurut Klasifikasi Jabatan dan Jenis Kelamin di Kabupaten Solok, 2018
 Table Number of Registered Job Applicants by Job Level Attainment and Sex

Klasifikasi Jabatan <i>Job Level</i>	Jenis Kelamin / Sex		
	Laki-laki <i>Male</i>	Perempuan <i>Female</i>	Jumlah <i>Total</i>
(1)	(2)	(3)	(4)
Anggota Badan Legislatif Tinggi Pemerintah	61	74	135
Tenaga Profesional Teknisi dan tenaga Ybdi	149	765	914
Teknisi dan Kelompok Pejabat Sejenis	61	25	86
Penata Usaha	75	58	133
Tenaga Usaha Jasa dan Penjualan Dagangan Toko	96	125	221
Pekerjaan Keterampilan Bidang Pertanian	10	240	250
Pekerja Kasar Terampil dan Sejenisnya YBDL	69	61	130
Operator dan Perakit Mesin dan Mesin Pabrik	193	274	467
Pekerja Kasar	253	71	324
Jumlah / Total	967	1 693	2 660

Sumber : Dinas Penanaman Modal PTSP & Tenaga Kerja Kabupaten Solok
 Source : Department of Capital Investment PTSP & Employment Solok Regency

Jumlah Pencari Kerja yang Dihapuskan Menurut Tingkat Pendidikan Tertinggi yang Ditamatkan dan Jenis Kelamin di Kabupaten Solok, 2018

Tabel 3.2.8
 Table *Number of Eliminated Job Applicants by Educational Attainment and Sex in Solok Regency, 2018*

Pendidikan Tertinggi yang Ditamatkan <i>Educational Attainment</i>	Jenis Kelamin / Sex		
	Laki-laki <i>Male</i>	Perempuan <i>Female</i>	Jumlah <i>Total</i>
(1)	(2)	(3)	(4)
Sekolah Dasar <i>Primary School</i>	1	-	1
Sekolah Menengah Pertama <i>Junior High School</i>	2	3	5
Sekolah Menengah Atas <i>Senior High School</i>	139	153	292
Diploma I/II/III/Akademi <i>Diploma I/II/III/Academy</i>	14	15	29
Universitas <i>University</i>	39	75	114
Jumlah / Total	195	246	441

Sumber : Dinas Penanaman Modal PTSP & Tenaga Kerja Kabupaten Solok
 Source : Department of Capital Investment PTSP & Employment Solok Regency

Jumlah Pencari Kerja yang Dihapuskan Menurut Umur dan Jenis
 Tabel 3.2.9
 Table Number of Eliminated Job Applicants by Age and Sex in Solok Regency,

Umur Age	Jenis Kelamin / Sex		
	Laki-laki Male	Perempuan Female	Jumlah Total
	(1)	(2)	(3)
15—19	104	152	256
20—29	85	90	175
30—44	4	1	5
45+	2	3	5
Jumlah / Total	195	246	441

Sumber : Dinas Penanaman Modal PTSP & Tenaga Kerja Kabupaten Solok

Source : Department of Capital Investment PTSP & Employment Solok Regency

Tabel 3.2.10 Jumlah Pencari Kerja yang Dihapuskan Menurut Klasifikasi Jabatan dan Jenis Kelamin di Kabupaten Solok, 2018
Table 3.2.10 Number of Eliminated Job Applicants by Job Level Attainment and Sex

Klasifikasi Jabatan <i>Job Level</i>	Jenis Kelamin / Sex		
	Laki-laki	Perempuan	Jumlah
	<i>Male</i>	<i>Female</i>	<i>Total</i>
(1)	(2)	(3)	(4)
Anggota Badan Legislatif Tinggi Pemerintah	-	-	-
Tenaga Profesional Teknisi dan tenaga Ybdi	20	10	30
Teknisi dan Kelompok Pejabat Sejenis	5	6	11
Penata Usaha	18	20	38
Tenaga Usaha Jasa dan Penjualan Dagangan Toko	40	45	85
Pekerjaan Keterampilan Bidang Pertanian	8	38	46
Pekerja Kasar Terampil dan Sejenisnya YBDL	10	15	25
Operator dan Perakit Mesin dan Mesin Pabrik	52	96	148
Pekerja Kasar	35	23	58
Jumlah / Total	188	253	441

Sumber : Dinas Penanaman Modal PTSP & Tenaga Kerja Kabupaten Solok

Source : Department of Capital Investment PTSP & Employment Solok Regency

POPULATION AND EMPLOYMENT

Jumlah Pencari Kerja yang Ditempatkan Menurut Tingkat Pendidikan Tertinggi yang Ditamatkan dan Jenis Kelamin di Kabupaten Solok, 2018

Tabel 3.2.11
 Table *Number of Job Seekers That Have Been Placed by Educational Attainment and Sex in Solok Regency, 2018*

Pendidikan Tertinggi yang Ditamatkan <i>Educational Attainment</i>	Jenis Kelamin / Sex		
	Laki-laki <i>Male</i>	Perempuan <i>Female</i>	Jumlah <i>Total</i>
(1)	(2)	(3)	(4)
Sekolah Dasar <i>Primary School</i>	-	1	1
Sekolah Menengah Pertama <i>Junior High School</i>	4	3	7
Sekolah Menengah Atas <i>Senior High School</i>	10	66	76
Diploma I/II/III/Akademi <i>Diploma I/II/III/Academy</i>	6	5	11
Universitas <i>University</i>	3	12	15
Jumlah / Total	23	87	110

Sumber : Dinas Penanaman Modal PTSP & Tenaga Kerja Kabupaten Solok
 Source : Department of Capital Investment PTSP & Employment Solok Regency

Jumlah Pencari Kerja yang Ditempatkan Menurut Umur dan Jenis
 Tabel 3.2.12 *Number of Job Seekers That Have Been Placed by Age and Sex in Solok*
 Table

Umur <i>Age</i>	Jenis Kelamin / Sex		
	Laki-laki	Perempuan	Jumlah
	<i>Male</i>	<i>Female</i>	<i>Total</i>
(1)	(2)	(3)	(4)
15—19	8	25	33
20—29	12	37	49
30—44	3	25	28
45+	-	-	-
Jumlah / Total	23	87	110

Sumber : Dinas Penanaman Modal PTSP & Tenaga Kerja Kabupaten Solok

Source : Department of Capital Investment PTSP & Employment Solok Regency

POPULATION AND EMPLOYMENT

Tabel 3.2.13 Jumlah Pencari Kerja yang Ditempatkan Menurut Klasifikasi Jabatan dan Jenis Kelamin di Kabupaten Solok, 2018
 Table Number of Job Seekers That Have Been Placed by Job Level Attainment

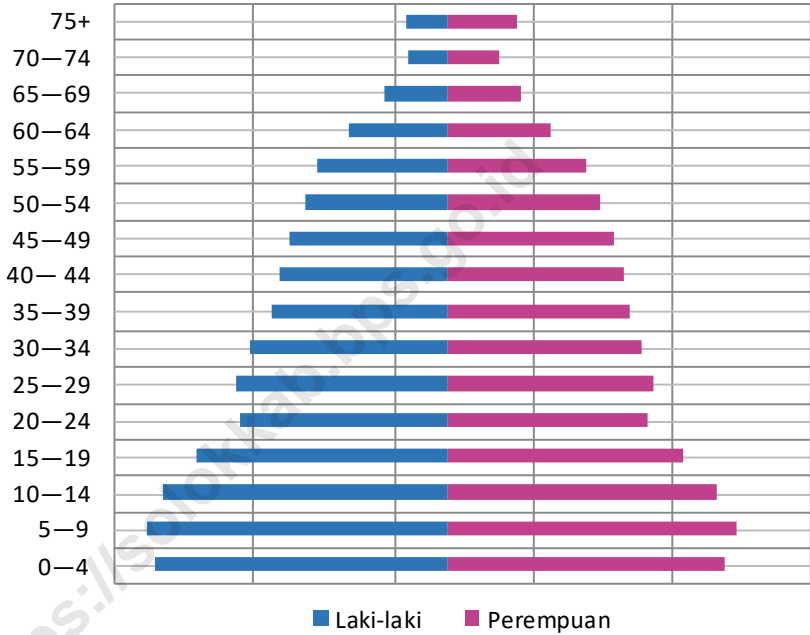
Klasifikasi Jabatan <i>Job Level</i>	Jenis Kelamin / Sex		
	Laki-laki	Perempuan	Jumlah
	<i>Male</i>	<i>Female</i>	<i>Total</i>
(1)	(2)	(3)	(4)
Anggota Badan Legislatif Tinggi Pemerintah	-	-	-
Tenaga Profesional Teknisi dan tenaga Ybdi	-	-	-
Teknisi dan Kelompok Pejabat Sejenis	10	14	24
Penata Usaha	-	-	-
Tenaga Usaha Jasa dan Penjualan Dagangan Toko	-	-	-
Pekerjaan Keterampilan Bidang Pertanian	-	-	-
Pekerja Kasar Terampil dan Sejenisnya YBDL	-	-	-
Operator dan Perakit Mesin dan Mesin Pabrik	13	73	86
Pekerja Kasar	-	-	-
Jumlah / Total	23	87	110

Sumber : Dinas Penanaman Modal PTSP & Tenaga Kerja Kabupaten Solok

Source : Department of Capital Investment PTSP & Employment Solok Regency

Gambar 3 Penduduk Menurut Golongan Umur dan Jenis Kelamin di Kabupaten Solok, 2018

Picture Population by Age Group and Sex in Solok Regency, 2018



Sumber : Badan Pusat Statistik Kabupaten Solok

Source : BPS-Statistics of Solok Regency

<https://solokkab.bps.go.id>

JUMLAH GURU TK, SD, SMP, SMA DAN SMK DI KABUPATEN SOLOK 2018

Number of Teachers in kindergarten, elementary school, junior high school, senior high school and vocational school in solok regency 2018



5.998

GURU/Teachers

JUMLAH SEKOLAH

Number of Schools

JUMLAH MURID


Number of Pupils

172




5.571

357



46.649

71



13.686

22



7.945

13



3.100

PENJELASAN TEKNIS

1. **Tidak/belum pernah sekolah** adalah mereka yang tidak pernah atau belum pernah terdaftar dan tidak pernah atau belum pernah aktif mengikuti pendidikan di suatu jenjang pendidikan formal. Termasuk juga yang tamat/belum tamat taman kanak-kanak tetapi tidak melanjutkan ke sekolah dasar.
2. **Masih bersekolah** adalah mereka yang terdaftar dan aktif mengikuti pendidikan formal dan nonformal (Paket A, B, atau C), baik pendidikan dasar, menengah maupun pendidikan tinggi. Bagi mahasiswa yang sedang cuti dianggap masih bersekolah.
3. **Tidak bersekolah lagi** adalah mereka yang pernah terdaftar dan aktif mengikuti pendidikan di suatu jenjang pendidikan formal dan nonformal (Paket A, B, atau C), tetapi pada saat pencacahan tidak lagi terdaftar dan tidak aktif mengikuti pendidikan.
4. **Tamat sekolah** adalah menyelesaikan pelajaran yang ditandai dengan lulus ujian akhir pada kelas atau tingkat terakhir suatu jenjang pendidikan di sekolah

TECHNICAL NOTES

1. **Not/never attending school** is someone who has never attended or never been registered in a formal education, such as primary, secondary, and tertiary education. Those who just completed kindergarten are considered as never attended school.
2. **Attending school** is someone who is currently attending primary, secondary, or tertiary education, including package A, package B, or package C. College student who postpones his/her study is considered as attending school.
3. **Not attending school anymore** is someone who had enrolled and participated in formal and non-formal education in the past including package A, package B, or package C, but currently does not attend school.
4. **Completed particular level of education** is someone who has completed particular level of education in private or public school and accepting graduation

negeri maupun swasta dengan mendapatkan tanda tamat belajar/ijazah. Seseorang yang belum mengikuti pelajaran pada kelas tertinggi tetapi telah mengikuti ujian akhir dan lulus dianggap tamat sekolah.

5. **Dapat membaca dan menulis** artinya dapat membaca dan menulis kata-kata/kalimat sederhana dengan suatu aksara tertentu.

6. **Jalur Pendidikan di Indonesia** terdiri atas 1) pendidikan formal, 2) pendidikan nonformal, dan 3) pendidikan informal yang ketiganya dapat saling melengkapi dan memperkaya (Undang-Undang No. 20 Tahun 2013 tentang Sistem Pendidikan Nasional).

7. **Jenjang Pendidikan Formal** terdiri atas pendidikan dasar, pendidikan menengah, dan pendidikan tinggi. Jenis pendidikan yang diajarkan mencakup pendidikan umum, kejuruan, akademik, profesi, vokasi, keagamaan, dan khusus.

a. Pendidikan Dasar berbentuk Sekolah Dasar (SD) dan Madrasah Ibtidaiyah (MI) atau bentuk lain yang sederajat serta Sekolah Menengah Pertama

certificate. Someone who has never attended the highest grade but passed the final exam is considered as completed particular level of education.

5. ***Able to read and write*** is the ability to read and write at least a simple sentence in any letter of alphabets.

6. ***The Education System in Indonesia*** consists of 1) a formal education, 2) non-formal education, and 3) informal education that all three can be complementary and enriching (Law No. 20 Year 2013 about The National Education System).

7. ***The Formal Education Level*** consists of primary education, secondary education, and high education. The kind of education that taught consists of general education, vocational, academic, professional, religious, and specific education.

a. ***The Primary Education*** consists of Elementary school and Islamic Elementary School or other equivalent

- (SMP) dan Madrasah Tsanawi yah (MTs), atau bentuk lain yang sederajat.
- b. Pendidikan Menengah berbentuk Sekolah Menengah Atas (SMA), Madrasah Aliyah (MA), Sekolah Menengah Kejuruan (SMK), dan Madrasah Aliyah Kejuruan (MAK), atau bentuk lain yang sederajat.
- c. Pendidikan Tinggi merupakan jenjang pendidikan setelah pendidikan menengah yang mencakup program pendidikan diploma, sarjana, magister, spesialis, dan doktor yang diselenggarakan oleh perguruan tinggi. Perguruan tinggi dapat berbentuk akademi, politeknik, sekolah tinggi, institut, atau universitas.
8. **Rumah Sakit** adalah tempat pemeriksaan dan perawatan kesehatan, biasanya berada di bawah pengawasan dokter/tenaga medis, yang melayani penderita yang sakit untuk berobat rawat jalan atau rawat inap.
9. **Rumah Sakit Bersalin** adalah rumah sakit khusus untuk persalinan, dilengkapi pelayanan spesialis pemeriksaan kehamilan, persalinan, rawat inap dan rawat jalan ibu dan
- forms and Junior High School and MTs, or other equivalent forms.*
- b. *The Secondary Education consists of the senior high school, MA, Vocational School, and Vocational Madrasah Aliyah, or other equivalent forms.*
- c. *he High Education consists of the education level after the secondary education that consists of diplomas, bachelor, master, specialist, and doctoral degrees that are held by the college. The colleges can be academy, polytechnic, high school, institute, or university.*
8. **Hospital** is a place for health check, usually controlled/supervised by doctors/medical personnel to serve the ill patients to get outpatient or inpatient treatment services.
9. **Maternity Hospital** is a specialized hospital for childbirth, has specialist inspection service to pregnancy, childbirth,

anak yang berada di bawah pengawasan dokter spesialis kandungan.

10. **Rumah Bersalin** adalah sarana pelayanan kesehatan dengan izin sebagai rumah bersalin, dilengkapi pelayanan pemeriksaan kehamilan, persalinan serta pemeriksaan ibu dan anak yang berada di bawah pengawasan bidan senior.
11. **Poliklinik** adalah sarana kesehatan yang dipakai untuk pelayanan berobat jalan, biasanya berada di bawah pengawasan dokter/tenaga medis.
12. **Puskesmas (Pusat Kesehatan Masyarakat)** adalah unit pelaksana teknis dinas kesehatan kabupaten/kota yang mempunyai fungsi utama sebagai penyelenggara pelayanan kesehatan tingkat pertama. Wilayah kerja puskesmas maksimal adalah satu kecamatan dan untuk dapat menjangkau wilayah kerjanya, puskesmas mempunyai jaringan pelayanan yang meliputi unit Puskesmas Pembantu (Pustu), unit Puskesmas Keliling (Puskel), dan unit bidan desa/komunitas (Peraturan Menteri Kesehatan RI No. 75 Tahun 2014 Tentang Pusat Kesehatan Masyarakat).

hospitalization and outpatient for mothers and children that is under the supervision of an obstetrician.

10. **Maternity House** is health care facility with a license as a maternity house, equipped with prenatal care, childbirth and examination of mothers and children which is under the supervision of a senior midwife.
11. **Polyclinic** is a health facility in which to get outpatient services, usually under the control of doctor/medical personnel.
12. **Public Health Center** is technical implementation unit of regency health department that have the primary function as a first-level health care providers. The working area standard of public health center is one Sub District and to reach their working areas, public health centers have a service network covering subsidiary of public health center, mobile public health center units, and midwife units (Regulation of the Minister of Health of Indonesia Number 7 Year 2014 about Public Health Center).

13. **Apotek** adalah suatu tempat tertentu yang digunakan untuk melakukan pekerjaan kefarmasian, dan penyaluran/penjualan obat atau bahan farmasi dan perbekalan kesehatan lainnya kepada masyarakat yang dikelola oleh tenaga apoteker (Peraturan Menteri Kesehatan RI No. 1332 Tahun 2002 Tentang Perubahan Atas Peraturan Menteri Kesehatan RI No. 922/MENKES/PER/X/1993 Tentang Ketentuan dan Tata Cara Pemberian Izin Apotek).
14. **Imunisasi** adalah memasukkan kuman atau racun penyakit tertentu yang sudah dilemahkan (vaksin) ke dalam tubuh dengan cara disuntik atau diminum (diteteskan dalam mulut) dengan maksud agar terjadi kekebalan tubuh terhadap penyakit tersebut.
15. **Keluhan kesehatan** adalah keadaan seseorang yang mengalami gangguan kesehatan atau kejiwaan, baik karena penyakit akut, penyakit kronis, kecelakaan, kriminal, atau hal lain.
16. **Mengobati sendiri** adalah upaya oleh anggota rumah tangga/keluarga dengan melakukan
13. **Pharmacy** is a specific place that is used for pharmaceutical jobs, and distribution/sale of drugs/pharmaceuticals and other medical supplies to people that are administered by trained pharmacist (Regulation of the Minister of Health of Indonesia Number 1332 Year 2002 about the Changes of Regulation of the Minister of Health of Indonesia Number 922/MENKES/PER/X/1993 about Pro-vision and Procedures for Administration of Licensed Pharmacies).
14. **Immunization** is putting enervated microbe of a certain disease into human body by injection or drinking (dropping into mouth) to make the body immune to that disease.
15. **Health complaint** is a condition where a person has health or mental problems because of acute illness, chronically illness, accident, crimes, or others.
16. **Self treatment** is an effort of household members/family to have a health treatment by themselves

pengobatan sendiri tanpa datang ke tempat fasilitas kesehatan atau memanggil dokter/petugas kesehatan ke rumahnya (missal minum obat modern, jamu, kerokan, kompres, kop, pijat) agar sembuh atau menjadi lebih ringan keluhan kesehatannya.

17. **Angka penemuan kasus tuberculosis** adalah jumlah kasus baru tuberculosis (TB) dan kasus TB yang didiagnosis kambuh yang diobati dalam program penanggulangan TB nasional dan dilaporkan kepada WHO, dibagi dengan perkiraan WHO terhadap jumlah kasus insiden tuberculosis pada tahun yang sama, dinyatakan sebagai persentase.
18. **Angka keberhasilan pengobatan tuberculosis smear positive/ Basil Tahan Asam (BTA) positif** adalah proporsi (dinyatakan sebagai persentase) kasus TB BTA positif yang terdaftar di bawah program pengendalian TB nasional pada tahun tertentu yang dinyatakan berhasil menyelesaikan pengobatan. Dengan atau tanpa bukti bakteriologi keberhasilan (“sembuh” dan “menyelesaikan pengobatan” masing-masing).

without visiting health facilities or a doctor/health personnel (for instance, by taking modern medicine, herb medicine, chief with a coin, compress, cupping suction, massage) in order to recover from illness or reduce the health complaint.

17. **The case detection rate for all forms of tuberculosis** is the number of new and relapse tuberculosis cases diagnosed and treated in national tuberculosis control programmes and notified to WHO, divided by WHO's estimate of the number of incident tuberculosis cases for the same year, expressed as a percentage.
18. **The treatment success rate for new pulmonary smear-positive tuberculosis cases** is the proportion (expressed as a percentage) of new smear-positive tuberculosis cases registered under a national tuberculosis control programme in a given year that successfully completed treatment. With or without bacteriological evidence of success (“cured” and “treatment completed” respectively).

19. **Kasus kumulatif AIDS** adalah kumulatif kasus AIDS sampai dengan referensi waktu tertentu.
20. **BCG (Bacillus Calmette Guerin)** merupakan vaksinasi untuk mencegah penyakit TBC, diberikan pada bayi baru lahir atau anak, dengan suntikan pada kulit pangkal lengan atas. Bekas suntikan kemudian akan membentuk tonjolan kecil jaringan parut pada kulit lengan atas. Suntikan BCG diberikan kepada anak sebanyak 1 kali.
21. **DPT (Difteri, Pertusis, Tetanus)** merupakan vaksin untuk mencegah penyakit Difteri, Pertusis, dan Tetanus yang diberikan pada bayi berumur 3 bulan ke atas, dengan suntikan pada paha, diulang 1 bulan dan 2 bulan kemudian, sehingga suntikan imunisasi DPT lengkap pada balita berjumlah 3 kali (kadang-kadang selang waktu antar suntikan bisa lebih dari 1 bulan).
22. **Luas lantai** adalah luas lantai yang ditempati dan digunakan untuk keperluan sehari-hari (sebatas atap).
23. **Air leding** adalah sumber air yang berasal dari air yang telah melalui
19. *Cummulative AIDS case is cumulative AIDS cases with reference to a particular time.*
20. *BCG (Bacillus Calmette Guerin) is a vaccine to prevent TBC disease, given to newborns or children, by injection at the base of the skin of the upper arm. Injection site will form little bumps of scar tissue in the skin of the upper arm. BCG injections given to children 1 times.*
21. *DPT (Diphtheria, Pertussis, Tetanus) is a vaccine to prevent the diphtheria, pertussis, and tetanus disease, given to infants aged 3 months and above, with a shot in the thigh, repeated one month and two months later, so that the complete DPT immunization shots at toddler totaling 3 times (sometimes the time interval between injections can be more than 1 month).*
22. *Floor area is the total area which is occupied and utilized daily.*
23. *Pipe water is a water source that*

proses penjernihan dan penyehatan sebelum dialirkan kepada konsumen melalui instalasi berupa saluran air. Sumber air ini biasanya diusahakan oleh PAM/PDAM/BPAM. Termasuk dalam hal ini air leding yang didapat secara eceran.

24. **Sumur terlindung** adalah air yang berasal dari dalam tanah yang digali dan lingkaran sumur tersebut dilindungi oleh tembok paling sedikit 0,8 meter di atas tanah dan 3 meter ke bawah tanah, serta ada lantai semen sejauh 1 meter dari lingkaran sumur.

25. **Status penguasaan bangunan tempat tinggal milik sendiri** adalah jika tempat tinggal tersebut pada waktu pencacahan betul-betul sudah milik kepala rumah tangga atau salah seorang anggota rumah tangga. Rumah yang dibeli secara angsuran melalui kredit bank atau rumah dengan status sewa beli dianggap rumah milik sendiri.

26. **Peristiwa tindak pidana yang dilaporkan** ialah setiap peristiwa yang diterima kepolisian dari laporan masyarakat, atau peristiwa dimana pelakunya tertangkap tangan oleh kepolisian.

comes from water that has been through a process of purification and sanitation before distribute to consumers through an installation of water lines. This water source is usually distributed by PAM/ PDAM/BPAM. This include a pipe water that sold at retail.

24. **Protected wells** is water that comes from the soil were excavated and the circumference of the well was protected by walls at least 0.8 meters above ground and 3 meters underground, and cement floor as far as 1 meter from the well circumference.

25. **Own ownership property status** is a status of dwelling occupied belongs to the head of household or one of the household member. Houses bought through bank credit or houses with leasing status were also categorized as an own property.

26. **Reported crime incidence** includes all criminal cases reported and received by police office, and all crimes caught by police.

27. **Jumlah tindak pidana** menggambarkan jumlah kasus tindak pidana yang terjadi pada kurun waktu tertentu.

27. **Crime total** refers to the number of criminal cases occurring during a given period.

28. **Resiko penduduk terjadi tindak pidana per 100.000 penduduk**

$$\frac{\text{Jumlah tindak pidana tahun } t}{\text{Jumlah penduduk tahun } t}$$

× 100.000

Resiko penduduk terjadi tindak pidana per 100.000 penduduk mengindikasikan peluang penduduk berisiko terkena tindak pidana. Biasanya dinyatakan dalam setiap 100.000 penduduk.

28. **Crime rate**

$$\frac{\text{Number of criminal cases year } t}{\text{Total population year } t}$$

× 100.000

Crime rate indicates the probability of population exposed to risk of crime, expressed in every 100,000 people.

29. **Selang waktu terjadi tindak pidana tahun t**

$$\frac{365 \times 24 \times 60 \times 60}{\text{Jumlah tindak pidana tahun } t}$$

× (detik)

Selang waktu terjadi tindak pidana tahun t mengindikasikan selang waktu t erjadinya satu tindak kejahatan dengan kejahatan yang lain.

29. **Crime clock**

$$\frac{365 \times 24 \times 60 \times 60}{\text{Number of criminal cases year } t}$$

× (second)

Crime clock indicates the time interval of occurrence between one crime to another crime.

30. **Persentase penyelesaian tindak pidana**

$$\frac{\text{Jumlah tindak pidana yang diselesaikan}}{\text{Jumlah peristiwa tindak pidana yang dilaporkan}}$$

× 100%

30. **Crime clearance rate**

$$\frac{\text{Number of cleared criminal cases}}{\text{Number of reported criminal cases}}$$

× 100%

Persentase penyelesaian peristiwa tindak pidana menyatakan persentase penyelesaian tindak pidana oleh polisi. Suatu tindak pidana dinyatakan sebagai kasus yang selesai di tingkat kepolisian, apabila:

1. berkas perkaranya sudah siap untuk diserahkan atau telah diserahkan kepada kejaksaan;
2. dalam hal delik aduan, pengaduannya dicabut dalam tenggang waktu yang telah ditentukan menurut undang-undang;
3. telah diselesaikan oleh kepolisian berdasarkan azas *plichmatigheid* (kewajiban berdasarkan kewenangan hukum);
4. kasus yang dimaksud tidak termasuk kompetensi kepolisian
5. tersangka meninggal dunia;
6. kasus kadaluwarsa.

Crime clearance rate refers to percentage of crime clearance by police. A criminal case is categorized as a cleared case by police, if:

1. *All documents are ready to submit or already submitted to justice court;*
2. *In the case of attense that warrants complaint, the complaint was withdraw within a given period state in the law;*
3. *The case was cleared by police based on the principle of plichmatigheid (obligation on the basis of law outhority);*
4. *The case was not the responsibility of police office;*
5. *The suspect died;*
6. *The case was out of date.*

31. **Bencana Alam** adalah peristiwa atau serangkaian peristiwa yang mengancam dan mengganggu kehidupan/penghidupan masyarakat yang disebabkan oleh faktor alam

31. **Natural Disaster** is an event or series of events that threaten and disrupt the lives and livelihoods caused by natural factors such as: earthquake, tsunami, volcanic eruption, flood, flash flood drought, typhoon/cyclone, an landslide so it can lead to result in

antara lain berupa gempa bumi, tsunami, gunung meletus, banjir, kekeringan, angin topan, dan tanah longsor sehingga mengakibatkan kerugian materi maupun nonmateri.

32. **Korban meninggal** adalah orang yang dilaporkan tewas atau meninggal dunia akibat bencana.
33. **Korban hilang** adalah orang yang dilaporkan hilang atau tidak ditemukan atau tidak diketahui keberadaannya setelah terjadi bencana.
34. **Korban luka/sakit** adalah orang yang mengalami luka-luka atau sakit, dalam keadaan luka ringan, luka sedang maupun luka parah/berat, baik yang berobat jalan maupun rawat inap.
35. **Rusak Berat** adalah kriteria kerusakan yang mengakibatkan bangunan roboh atau sebagian besar komponen struktur rusak.
36. **Rusak sedang** adalah kriteria kerusakan yang mengakibatkan sebagian kecil komponen struktur rusak, dan komponen penunjang rusak namun bangunan masih tetap berdiri.
37. **Rusak ringan** adalah kriteria kerusakan yang mengakibatkan sebagian komponen struktur retak

loss of material and non-material.

32. **Fatality** is a person reported killed or death in the wake of a disaster.
33. **Missing person** is a person reported missing or who cannot be located or who cannot be accounted for in the wake of a disaster.
34. **Casualty** is a person suffering injury or illness, in a state of light injury, moderate injury, or heavy injury, which in undergoing treatment as either an outpatient or inpatient.
35. **Severely damaged** is the criteria of damage that resulted most buildings collapsed or damaged its structural components.
36. **Damaged** is the criteria of damage that resulted defective fraction of structural components and supporting components damaged, but the building still stands.
37. **Lightly damaged** is the criteria of damage that resulted partially cracked structural components, but

- (struktur masih bisa digunakan) dan bangunan masih tetap berdiri.
38. Untuk mengukur kemiskinan, BPS menggunakan konsep kemampuan memenuhi kebutuhan dasar (*basic needs approach*). Dengan pendekatan ini, kemiskinan dipandang sebagai ketidakmampuan dari sisi ekonomi untuk memenuhi kebutuhan dasar makanan dan bukan makanan yang diukur dari sisi pengeluaran. Metode yang digunakan adalah menghitung Garis Kemiskinan (GK), yang terdiri dari dua komponen yaitu Garis Kemiskinan Makanan (GKM) dan Garis Kemiskinan Non-Makanan (GKNM). Penghitungan Garis Kemiskinan dilakukan secara terpisah untuk daerah perkotaan dan perdesaan.
39. **Penduduk miskin** adalah penduduk yang memiliki rata-rata pengeluaran per kapita per bulan di bawah Garis Kemiskinan.
40. **Garis Kemiskinan Makanan (GKM)** merupakan nilai pengeluaran kebutuhan minimum makanan yang disetarakan dengan 2.100 kkalori
- the structure still can be used and the building still stands.*
38. To measure poverty, BPS-Statistics Indonesia has used the concept of basic needs approach. Therefore, poverty is viewed as economic inability to fulfill food and nonfood basic needs which are measured by consumption/expenditure. The method used is calculating poverty line, which consists of two components that are Food Poverty Line (FPL) and Non-Food Poverty Line (NFPL). The poverty line was calculated separately for urban and rural areas.
39. A person whose expenditure per capita per month is below the poverty line is considered to be poor.
40. **The Food Poverty Line** refers to the daily minimum requirement of 2,100 kcal

per kapita per hari. Garis Kemiskinan Non-Makanan (GKNM) adalah kebutuhan minimum untuk perumahan, sandang, pendidikan, kesehatan, dan kebutuhan dasar lainnya.

41. Ukuran Kemiskinan

a. **Head Count Index** (HCI-P₀)

adalah persentase penduduk miskin yang berada di bawah Garis Kemiskinan (GK).

b. **Indeks Kedalaman Kemiskinan** (*Poverty Gap Index-P₁*) merupakan ukuran rata-rata kesenjangan pengeluaran masing-masing penduduk miskin terhadap garis kemiskinan. Semakin tinggi nilai indeks, semakin jauh rata-rata pengeluaran penduduk dari garis kemiskinan.

c. **Indeks Keparahan Kemiskinan**

(*Poverty Severity Index-P₂*)

memberikan gambaran mengenai penyebaran pengeluaran di antara penduduk miskin. Semakin tinggi nilai indeks, semakin tinggi ketimpangan pengeluaran di antara penduduk miskin.

per capita per day. The Non-Food Poverty Line refers to the minimum requirement for household necessities for clothing, education, health, and other basic individual needs.

41. *Poverty Measures*

a. **Head Count Index** (HCI-P₀) *simply measures the percentage of the population that is counted as poor, often denoted by P₀.*

b. **Poverty Gap Index-P₁** *measures the extent to which individuals fall below the poverty line (the poverty gaps) as a proportion of the poverty line. Higher value of the index shows that the gap between average expenditure of the poor and the poverty line is wider.*

c. **Poverty Severity Index-P₂**

describes inequality among the poor. This is simply a weighted sum of poverty gaps (as a proportion of the poverty line), where the weights are the proportionate poverty gaps themselves. Hence, by squaring the poverty gap index, the measure implicitly puts more weight on observations that fall well below the poverty line. Higher value of the index shows that inequality among the poor is higher.

Foster-Greer-Thorbecke (1984) merumuskan suatu ukuran yang digunakan untuk mengukur tingkat kemiskinan sebagai berikut:

$$Pa = \frac{1}{n} \sum_{i=1}^q \left[\frac{Z - y_i}{Z} \right]^a$$

di-
mana:

$a=0, 1, 2$

z =Garis kemiskinan

y =Rata-rata pengeluaran perkapita sebulan penduduk yang berada di bawah garis kemiskinan ($i=1,2,\dots,q$), $y_i < z$
 q =Banyaknya penduduk yang berada di bawah garis Kemiskinan
 n =Jumlah penduduk
 Jika $a=0$, diperoleh *Head Count Index* (P0), jika $a=1$ diperoleh indeks kedalaman kemiskinan (*Poverty Gap Index-P1*) dan jika $a=2$ disebut indeks keparahan kemiskinan (*Poverty Severity Index-P2*).

42. **Indeks Pembangunan Manusia (IPM)** menjelaskan bagaimana penduduk dapat mengakses hasil pembangunan dalam memperoleh pendapatan, kesehatan, pendidikan dan sebagainya.

Foster-Greer-Thorbecke (1984)

developed poverty measures that may be written as:

$$Pa = \frac{1}{n} \sum_{i=1}^q \left[\frac{Z - y_i}{Z} \right]^a$$

where:

$a=0, 1, 2$

z =the poverty line

y_i =Average expenditure per capita per month of the poor ($i=1,2,\dots,q$),

$y_i < z$

q =the number of poor

n =the total population

if $a=0$ is obtained Head Count Index (P0), if $a=1$ is obtained Poverty Gap Index-P1, and if $a=2$ is obtained Poverty Severity Index-P2.

42. **The Human Development Index (HDI)** explains how people can access development results in obtaining income, health, education and so forth. HDI was introduced by United Nations

IPM diperkenalkan oleh UNDP pada tahun 1990 dan dipublikasikan secara berkala dalam laporan tahunan Human Development Report (HDR). IPM dibentuk oleh 3 (tiga) dimensi dasar: Umur panjang dan hidup sehat; pengetahuan; dan standar hidup layak.

Development Programme (UNDP) in 1990 and published periodically in the annual report of the Human Development Report. HDI was formed by three basic dimensions: a long and healthy life; knowledge; and a decent standard of living.

<https://solokkab.bps.go.id>

ULASAN

DESCRIPTION

Pendidikan

Tahun 2018 jumlah Sekolah Dasar (SD) di Kabupaten Solok sebanyak 357 unit terdiri dari 341 Negeri dan 16 unit Swasta. Sedangkan Sekolah Menengah Pertama (SMP) di Kabupaten Solok sebanyak 71 unit terdiri dari 67 Negeri dan 4 unit Swasta. Sedangkan Sekolah Menengah Atas (SMA) di Kabupaten Solok pada tahun 2018 sebanyak 22 unit terdiri dari 19 Negeri dan 3 unit Swasta.

Education

At elementary education, there are 357 schools in Solok Regency in 2018. These schools consists of 341 state and 16 owned scholls. Meanwhile, At Junior High education, there are 71 schools in Solok Regency in 2018. These schools consists of 67 state and 4 owned scholls. Meanwhile, At Senior High education, there are 22 schools in Solok Regency in 2018. These schools consists of 19 state and 3 owned scholls.

4.1 PENDIDIKAN / EDUCATION

Jumlah Sekolah, Guru, dan Murid Taman Kanak-kanak (TK) di Bawah Kementerian Pendidikan dan Kebudayaan Menurut Kecamatan di

Tabel

4.1.1

Table

Number of Schools, Teachers, and Pupils in Kindergarten Under the Ministry of Education and Culture by Sub District in Solok Regency,

	Kecamatan <i>Sub District</i>	Sekolah/School		
		Negeri	Swasta	Jumlah
		<i>Public</i>	<i>Private</i>	<i>Total</i>
	(1)	(2)	(3)	(4)
1	Pantai Cermin	-	6	6
2	Lembah Gumanti	-	32	32
3	Hiliran Gumanti	-	7	7
4	Payung Sekaki	-	3	3
5	Tigo Lurah	-	1	1
6	Lembang Jaya	-	14	14
7	Danau Kembar	-	7	7
8	Gunung Talang	-	24	24
9	Bukit Sundi	-	12	12
10	IX Koto Sungai Lasi	-	2	2
11	Kubung	-	12	12
12	X Koto Diatas	-	29	29
13	X Koto Singkarak	-	17	17
14	Junjung Sirih	-	6	6
2018		-	172	172

Lanjutan Tabel/*Continued Table* 4.1.1

	Kecamatan <i>Sub District</i>	Guru ¹ /Teachers ¹		
		Negeri <i>Public</i>	Swasta <i>Private</i>	Jumlah <i>Total</i>
	(1)	(2)	(3)	(4)
1	Pantai Cermin	-	18	18
2	Lembah Gumanti	-	118	118
3	Hiliran Gumanti	-	20	20
4	Payung Sekaki	-	10	10
5	Tigo Lurah	-	3	3
6	Lembang Jaya	-	38	38
7	Danau Kembar	-	23	23
8	Gunung Talang	-	60	60
9	Bukit Sundi	-	48	48
10	IX Koto Sungai Lasi	-	6	6
11	Kubung	-	59	59
12	X Koto Diatas	-	64	64
13	X Koto Singkarak	-	56	56
14	Junjung Sirih	-	21	21
	2018	-	544	544

Lanjutan Tabel/*Continued Table* 4.1.1

	Kecamatan <i>Sub District</i>	Murid/ <i>Pupils</i>		
		Negeri <i>Public</i>	Swasta <i>Private</i>	Jumlah <i>Total</i>
	(1)	(2)	(3)	(4)
1	Pantai Cermin	-	202	202
2	Lembah Gumanti	-	1304	1304
3	Hiliran Gumanti	-	225	225
4	Payung Sekaki	-	116	116
5	Tigo Lurah	-	12	12
6	Lembang Jaya	-	435	435
7	Danau Kembar	-	187	187
8	Gunung Talang	-	881	881
9	Bukit Sundi	-	514	514
10	IX Koto Sungai Lasi	-	73	73
11	Kubung	-	498	498
12	X Koto Diatas	-	407	407
13	X Koto Singkarak	-	550	550
14	Junjung Sirih	-	167	167
	2018	-	5 571	5 571

Catatan/*Note*: ¹Jumlah guru termasuk kepala dan guru/*The total of teachers including*

Sumber : Dinas Pendidikan Pemuda dan Olahraga Kabupaten Solok

Source : Education, Sport and Youth Extention Service of Solok Regency

Jumlah Sekolah, Guru, dan Murid Raudatul Athfal (RA) di Bawah Kementerian Agama Menurut Kecamatan di Kabupaten Solok,

Tabel

4.1.2

Table

Number of Schools, Teachers, and Pupils in Kraudatul Athfal (RA) Under the Ministry of Religious Affairs by Sub District in Solok Regency,

	Kecamatan <i>Sub District</i>	Sekolah/School		
		Negeri	Swasta	Jumlah
		<i>Public</i>	<i>Private</i>	<i>Total</i>
	(1)	(2)	(3)	(4)
1	Pantai Cermin	-	-	-
2	Lembah Gumanti	-	4	4
3	Hiliran Gumanti	-	-	-
4	Payung Sekaki	-	1	1
5	Tigo Lurah	-	-	-
6	Lembang Jaya	-	1	1
7	Danau Kembar	-	3	3
8	Gunung Talang	-	2	2
9	Bukit Sundi	-	-	-
10	IX Koto Sungai Lasi	-	-	-
11	Kubung	-	7	7
12	X Koto Diatas	-	-	-
13	X Koto Singkarak	-	3	3
14	Junjung Sirih	-	-	-
	2018	-	21	21
	2017	-	21	21

Sumber : Kementerian Agama, Data Semester Ganjil

Source : Ministry of Religious Affairs, Odd Semester Data

Jumlah Sekolah, Guru, dan Murid Sekolah Dasar (SD) di Bawah
Kementerian Pendidikan dan Kebudayaan Menurut Kecamatan di

Tabel

4.1.3

Table

*Number of Schools, Teachers, and Pupils in Primary School Under the
Ministry of Education and Culture by Sub District in Solok Regency,*

	Kecamatan <i>Sub District</i>	Sekolah/School		
		Negeri <i>Public</i>	Swasta <i>Private</i>	Jumlah <i>Total</i>
	(1)	(2)	(3)	(4)
1	Pantai Cermin	20	1	21
2	Lembah Gumanti	36	1	37
3	Hiliran Gumanti	25	-	25
4	Payung Sekaki	10	-	10
5	Tigo Lurah	14	-	14
6	Lembang Jaya	23	-	23
7	Danau Kembar	13	1	14
8	Gunung Talang	42	3	45
9	Bukit Sundi	21	1	22
10	IX Koto Sungai Lasi	17	-	17
11	Kubung	39	4	43
12	X Koto Diatas	32	1	33
13	X Koto Singkarak	35	3	38
14	Junjung Sirih	14	1	15
	2018	341	16	357
	2017	339	12	351

Lanjutan Tabel/*Continued Table* 4.1.3

	Kecamatan <i>Sub District</i>	Guru ¹ /Teachers ¹		
		Negeri <i>Public</i>	Swasta <i>Private</i>	Jumlah <i>Total</i>
	(1)	(2)	(3)	(4)
1	Pantai Cermin	185	4	189
2	Lembah Gumanti	359	6	365
3	Hiliran Gumanti	205	-	205
4	Payung Sekaki	87	-	87
5	Tigo Lurah	117	-	117
6	Lembang Jaya	211	-	211
7	Danau Kembar	133	9	142
8	Gunung Talang	452	26	478
9	Bukit Sundi	181	9	190
10	IX Koto Sungai Lasi	128	-	128
11	Kubung	416	38	454
12	X Koto Diatas	242	1	243
13	X Koto Singkarak	312	7	319
14	Junjung Sirih	100	7	107
	2018	3 128	107	3 235

Lanjutan Tabel/*Continued Table* 4.1.3

	Kecamatan <i>Sub District</i>	Murid/ <i>Pupils</i>		
		Negeri <i>Public</i>	Swasta <i>Private</i>	Jumlah <i>Total</i>
	(1)	(2)	(3)	(4)
1	Pantai Cermin	2 772	66	2 838
2	Lembah Gumanti	8 038	-	8 038
3	Hiliran Gumanti	2 050	-	2 050
4	Payung Sekaki	988	-	988
5	Tigo Lurah	1 508	-	1 508
6	Lembang Jaya	4 080	-	4 080
7	Danau Kembar	2 720	186	2 906
8	Gunung Talang	5 952	327	6 279
9	Bukit Sundi	2 758	71	2 829
10	IX Koto Sungai Lasi	1 104	-	1 104
11	Kubung	5 728	664	6 392
12	X Koto Diatas	2 234	5	2 239
13	X Koto Singkarak	3 742	60	3 802
14	Junjung Sirih	1 481	115	1 596
	2018	45 155	1 494	46 649

Catatan/*Note*: ¹Jumlah guru termasuk kepala dan guru/*The total of teachers including*

Sumber : Dinas Pendidikan Pemuda dan Olahraga Kabupaten Solok

Source : Education, Sport and Youth Extention Service of Solok Regency

Jumlah Sekolah, Guru, dan Murid Madrasah Ibtidaiyah (MI) di Bawah Kementerian Agama Menurut Kecamatan di Kabupaten Solok,

Tabel

4.1.4

Table *Number of Schools, Teachers, and Pupils in Madrasah Ibtidaiyah (MI) Under the Ministry of Religious Affairs by Sub District in Solok Regency,*

	Kecamatan <i>Sub District</i>	Sekolah/School		
		Negeri <i>Public</i>	Swasta <i>Private</i>	Jumlah <i>Total</i>
	(1)	(2)	(3)	(4)
1	Pantai Cermin	-	-	-
2	Lembah Gumanti	2	1	3
3	Hiliran Gumanti	-	1	1
4	Payung Sekaki	-	-	-
5	Tigo Lurah	-	-	-
6	Lembang Jaya	-	-	-
7	Danau Kembar	-	-	-
8	Gunung Talang	-	1	1
9	Bukit Sundi	1	-	1
10	IX Koto Sungai Lasi	-	-	-
11	Kubung	1	1	2
12	X Koto Diatas	-	-	-
13	X Koto Singkarak	-	1	1
14	Junjung Sirih	-	1	1
	2018	4	6	10

Lanjutan Tabel/*Continued Table* 4.1.4

	Kecamatan <i>Sub District</i>	Guru ¹ / <i>Teachers</i> ¹		
		Negeri	Swasta	Jumlah
		<i>Public</i>	<i>Private</i>	<i>Total</i>
	(1)	(2)	(3)	(4)
1	Pantai Cermin	-	-	-
2	Lembah Gumanti	47
3	Hiliran Gumanti	-	18	18
4	Payung Sekaki	-	-	-
5	Tigo Lurah	-	-	-
6	Lembang Jaya	-	-	-
7	Danau Kembar	-	-	-
8	Gunung Talang	-	7	7
9	Bukit Sundi	16	-	16
10	IX Koto Sungai Lasi	-	-	-
11	Kubung	28
12	X Koto Diatas	-	-	-
13	X Koto Singkarak	-	8	8
14	Junjung Sirih	-	7	7
	2018	131

Lanjutan Tabel/*Continued Table* 4.1.4

	Kecamatan <i>Sub District</i>	Murid/ <i>Pupils</i>		
		Negeri	Swasta	Jumlah
		<i>Public</i>	<i>Private</i>	<i>Total</i>
	(1)	(2)	(3)	(4)
1	Pantai Cermin	-	-	-
2	Lembah Gumanti	538	103	641
3	Hiliran Gumanti	-	193	193
4	Payung Sekaki	-	-	-
5	Tigo Lurah	-	-	-
6	Lembang Jaya	-	-	-
7	Danau Kembar	-	-	-
8	Gunung Talang	-	26	26
9	Bukit Sundi	244	-	244
10	IX Koto Sungai Lasi	-	-	-
11	Kubung	238	92	330
12	X Koto Diatas	-	-	-
13	X Koto Singkarak	-	56	56
14	Junjung Sirih	-	40	40
	2018	1 020	510	1 530

Catatan/*Note*: ¹Jumlah guru termasuk kepala dan guru/*The total of teachers including*

Sumber : Kementerian Agama, Data Semester Ganjil

Source : Ministry of Religious Affairs, Odd Semester Data

Jumlah Sekolah, Guru, dan Murid Sekolah Menengah Pertama (SMP) di Bawah Kementerian Pendidikan dan Kebudayaan Menurut Kecamatan

Tabel

4.1.5

Table

Number of Schools, Teachers, and Pupils in Junior High School Under the Ministry of Education and Culture by Sub District in Solok Regency,

	Kecamatan <i>Sub District</i>	Sekolah/School		
		Negeri	Swasta	Jumlah
		<i>Public</i>	<i>Private</i>	<i>Total</i>
	(1)	(2)	(3)	(4)
1	Pantai Cermin	3	1	4
2	Lembah Gumanti	8	-	8
3	Hiliran Gumanti	4	-	4
4	Payung Sekaki	3	-	3
5	Tigo Lurah	5	-	5
6	Lembang Jaya	6	-	6
7	Danau Kembar	3	-	3
8	Gunung Talang	7	1	8
9	Bukit Sundi	4	1	5
10	IX Koto Sungai Lasi	2	-	2
11	Kubung	9	-	9
12	X Koto Diatas	3	-	3
13	X Koto Singkarak	8	1	9
14	Junjung Sirih	2	-	2
2018		67	4	71

Lanjutan Tabel/*Continued Table* 4.1.5

	Kecamatan <i>Sub District</i>	Guru ¹ /Teachers ¹		
		Negeri <i>Public</i>	Swasta <i>Private</i>	Jumlah <i>Total</i>
	(1)	(2)	(3)	(4)
1	Pantai Cermin	53	5	58
2	Lembah Gumanti	178	-	178
3	Hiliran Gumanti	61	-	61
4	Payung Sekaki	43	-	43
5	Tigo Lurah	46	-	46
6	Lembang Jaya	106	-	106
7	Danau Kembar	46	-	46
8	Gunung Talang	200	6	206
9	Bukit Sundi	75	10	85
10	IX Koto Sungai Lasi	29	-	29
11	Kubung	159	-	159
12	X Koto Diatas	40	-	40
13	X Koto Singkarak	121	5	126
14	Junjung Sirih	42	-	42
	2018	1 199	26	1 225

Lanjutan Tabel/*Continued Table* 4.1.5

	Kecamatan <i>Sub District</i>	Murid/ <i>Pupils</i>		
		Negeri <i>Public</i>	Swasta <i>Private</i>	Jumlah <i>Total</i>
	(1)	(2)	(3)	(4)
1	Pantai Cermin	773	73	846
2	Lembah Gumanti	1 982	-	1 982
3	Hiliran Gumanti	588	-	588
4	Payung Sekaki	378	-	378
5	Tigo Lurah	384	-	384
6	Lembang Jaya	1 230	-	1 230
7	Danau Kembar	522	-	522
8	Gunung Talang	2 827	68	2 895
9	Bukit Sundi	779	95	874
10	IX Koto Sungai Lasi	230	-	230
11	Kubung	1 607	-	1 607
12	X Koto Diatas	422	-	422
13	X Koto Singkarak	1 143	98	1 241
14	Junjung Sirih	487	-	487
	2018	13 352	334	13 686

Catatan/*Note*: ¹Jumlah guru termasuk kepala dan guru/*The total of teachers including*

Sumber : Dinas Pendidikan Pemuda dan Olahraga Kabupaten Solok

Source : Education, Sport and Youth Extention Service of Solok Regency

Jumlah Sekolah, Guru, dan Murid Madrasah Tsanawiyah (MTs) di Bawah Kementerian Agama Menurut Kecamatan di Kabupaten Solok, 2017/2018

Tabel 4.1.6
Table Number of Schools, Teachers, and Pupils in Madrasah Tsanawiyah (MTs) Under the Ministry of Religious Affairs by Sub District in Solok Regency, 2017/2018

	Kecamatan <i>Sub District</i>	Sekolah/School		
		Negeri <i>Public</i>	Swasta <i>Private</i>	Jumlah <i>Total</i>
	(1)	(2)	(3)	(4)
1	Pantai Cermin	1	2	3
2	Lembah Gumanti	1	2	3
3	Hiliran Gumanti	1	3	4
4	Payung Sekaki	-	1	1
5	Tigo Lurah	-	1	1
6	Lembang Jaya	-	2	2
7	Danau Kembar	-	1	1
8	Gunung Talang	-	1	1
9	Bukit Sundi	-	1	1
10	IX Koto Sungai Lasi	1	-	1
11	Kubung	1	5	6
12	X Koto Diatas	1	4	5
13	X Koto Singkarak	1	4	5
14	Junjung Sirih	-	2	2
	2018	7	29	36

Lanjutan Tabel/*Continued Table* 4.1.6

	Kecamatan <i>Sub District</i>	Guru ¹ / <i>Teachers</i> ¹		
		Negeri <i>Public</i>	Swasta <i>Private</i>	Jumlah <i>Total</i>
	(1)	(2)	(3)	(4)
1	Pantai Cermin	53
2	Lembah Gumanti	78
3	Hiliran Gumanti	65
4	Payung Sekaki	-	9	9
5	Tigo Lurah	-	13	13
6	Lembang Jaya	-	23	23
7	Danau Kembar	-	15	15
8	Gunung Talang	-	11	11
9	Bukit Sundi	-	18	18
10	IX Koto Sungai Lasi	25	-	25
11	Kubung	108
12	X Koto Diatas	54
13	X Koto Singkarak	87
14	Junjung Sirih	-	21	21
	2018	580

Lanjutan Tabel/*Continued Table* 4.1.6

	Kecamatan <i>Sub District</i>	Murid/ <i>Pupils</i>		
		Negeri <i>Public</i>	Swasta <i>Private</i>	Jumlah <i>Total</i>
	(1)	(2)	(3)	(4)
1	Pantai Cermin	331	257	588
2	Lembah Gumanti	782	262	1 044
3	Hiliran Gumanti	373	100	473
4	Payung Sekaki	-	71	71
5	Tigo Lurah	-	31	31
6	Lembang Jaya	-	215	215
7	Danau Kembar	-	66	66
8	Gunung Talang	-	138	138
9	Bukit Sundi	-	315	315
10	IX Koto Sungai Lasi	307	-	307
11	Kubung	830	330	1 160
12	X Koto Diatas	167	371	538
13	X Koto Singkarak	117	477	594
14	Junjung Sirih	-	259	259
	2018	2 907	2 892	5 799

Catatan/*Note*: ¹Jumlah guru termasuk kepala dan guru/*The total of teachers including*

Sumber : Kementerian Agama, Data Semester Ganjil

Source : Ministry of Religious Affairs, Odd Semester Data

Jumlah Sekolah, Guru, dan Murid Sekolah Menengah Atas (SMA) di Bawah Kementerian Pendidikan dan Kebudayaan Menurut Kecamatan di Kabupaten Solok, 2017/2018

Tabel 4.1.7
Table *Number of Schools, Teachers, and Pupils in Senior High School Under the Ministry of Education and Culture by Sub District in Solok Regency, 2017/2018*

	Kecamatan <i>Sub District</i>	Sekolah/School		
		Negeri	Swasta	Jumlah
		<i>Public</i>	<i>Private</i>	<i>Total</i>
	(1)	(2)	(3)	(4)
1	Pantai Cermin	1	-	1
2	Lembah Gumanti	1	1	2
3	Hiliran Gumanti	2	-	2
4	Payung Sekaki	1	-	1
5	Tigo Lurah	1	-	1
6	Lembang Jaya	2	-	2
7	Danau Kembar	1	-	1
8	Gunung Talang	3	1	4
9	Bukit Sundi	1	-	1
10	IX Koto Sungai Lasi	1	-	1
11	Kubung	1	-	1
12	X Koto Diatas	1	-	1
13	X Koto Singkarak	2	1	3
14	Junjung Sirih	1	-	1
	2018	19	3	22

Lanjutan Tabel/*Continued Table* 4.1.7

	Kecamatan <i>Sub District</i>	Guru ¹ /Teachers ¹		
		Negeri <i>Public</i>	Swasta <i>Private</i>	Jumlah <i>Total</i>
	(1)	(2)	(3)	(4)
1	Pantai Cermin	41	-	41
2	Lembah Gumanti	58	24	82
3	Hiliran Gumanti	49	-	49
4	Payung Sekaki	22	-	22
5	Tigo Lurah	16	-	16
6	Lembang Jaya	45	-	45
7	Danau Kembar	25	-	25
8	Gunung Talang	132	14	146
9	Bukit Sundi	45	-	45
10	IX Koto Sungai Lasi	26	-	26
11	Kubung	54	-	54
12	X Koto Diatas	19	-	19
13	X Koto Singkarak	67	6	73
14	Junjung Sirih	41	-	41
	2018	640	44	684

Lanjutan Tabel/*Continued Table* 4.1.7

	Kecamatan <i>Sub District</i>	Murid/ <i>Pupils</i>		
		Negeri <i>Public</i>	Swasta <i>Private</i>	Jumlah <i>Total</i>
	(1)	(2)	(3)	(4)
1	Pantai Cermin	530	-	530
2	Lembah Gumanti	727	213	940
3	Hiliran Gumanti	393	-	393
4	Payung Sekaki	268	-	268
5	Tigo Lurah	54	-	54
6	Lembang Jaya	461	-	461
7	Danau Kembar	202	-	202
8	Gunung Talang	1 787	49	1 836
9	Bukit Sundi	644	-	644
10	IX Koto Sungai Lasi	267	-	267
11	Kubung	902	-	902
12	X Koto Diatas	211	-	211
13	X Koto Singkarak	649	33	682
14	Junjung Sirih	555	-	555
	2018	7 650	295	7 945

Catatan/*Note*: ¹Jumlah guru termasuk kepala dan guru/*The total of teachers including*

Sumber : Dinas Pendidikan Pemuda dan Olahraga Kabupaten Solok

Source : Education, Sport and Youth Extention Service of Solok Regency

Jumlah Sekolah, Guru, dan Murid Sekolah Menengah Kejuruan (SMK) di
Bawah Kementerian Pendidikan dan Kebudayaan Menurut Kecamatan

Tabel

4.1.8

Table

*Number of Schools, Teachers, and Pupils in Vocational High School
Under the Ministry of Education and Culture by Sub District in Solok*

	Kecamatan <i>Sub District</i>	Sekolah/School		
		Negeri <i>Public</i>	Swasta <i>Private</i>	Jumlah <i>Total</i>
	(1)	(2)	(3)	(4)
1	Pantai Cermin	1	-	1
2	Lembah Gumanti	2	1	3
3	Hiliran Gumanti	1	-	1
4	Payung Sekaki	-	-	-
5	Tigo Lurah	-	-	-
6	Lembang Jaya	-	-	-
7	Danau Kembar	-	-	-
8	Gunung Talang	2	-	2
9	Bukit Sundi	1	1	2
10	IX Koto Sungai Lasi	-	-	-
11	Kubung	-	2	2
12	X Koto Diatas	1	-	1
13	X Koto Singkarak	1	-	1
14	Junjung Sirih	-	-	-
	2018	9	4	13

Lanjutan Tabel/*Continued Table* 4.1.8

	Kecamatan <i>Sub District</i>	Guru ¹ /Teachers ¹		
		Negeri <i>Public</i>	Swasta <i>Private</i>	Jumlah <i>Total</i>
	(1)	(2)	(3)	(4)
1	Pantai Cermin	34	-	34
2	Lembah Gumanti	52	7	59
3	Hiliran Gumanti	28	-	28
4	Payung Sekaki	-	-	-
5	Tigo Lurah	-	-	-
6	Lembang Jaya	-	-	-
7	Danau Kembar	-	-	-
8	Gunung Talang	80	-	80
9	Bukit Sundi	36	11	47
10	IX Koto Sungai Lasi	-	-	-
11	Kubung	-	21	21
12	X Koto Diatas	15	-	15
13	X Koto Singkarak	26	-	26
14	Junjung Sirih	-	-	-
	2018	271	39	310

Lanjutan Tabel/*Continued Table* 4.1.8

	Kecamatan <i>Sub District</i>	Murid/ <i>Pupils</i>		
		Negeri <i>Public</i>	Swasta <i>Private</i>	Jumlah <i>Total</i>
	(1)	(2)	(3)	(4)
1	Pantai Cermin	299	-	299
2	Lembah Gumanti	701	56	757
3	Hiliran Gumanti	169	-	169
4	Payung Sekaki	-	-	-
5	Tigo Lurah	-	-	-
6	Lembang Jaya	-	-	-
7	Danau Kembar	-	-	-
8	Gunung Talang	1 093	-	1 093
9	Bukit Sundi	328	32	360
10	IX Koto Sungai Lasi	-	-	-
11	Kubung	-	214	214
12	X Koto Diatas	116	-	116
13	X Koto Singkarak	92	-	92
14	Junjung Sirih	-	-	-
	2018	2 798	302	3 100

Catatan/*Note*: ¹Jumlah guru termasuk kepala dan guru/*The total of teachers including*

Sumber : Dinas Pendidikan Pemuda dan Olahraga Kabupaten Solok
Source : Education, Sport and Youth Extention Service of Solok Regency

Jumlah Sekolah, Guru, dan Murid Madrasah Aliyah (MA) di Bawah
Kementerian Agama Menurut Kecamatan di Kabupaten Solok,

Tabel

4.1.9

Table

*Number of Schools, Teachers, and Pupils in Madrasah Aliyah (MA)
Under the Ministry of Religious Affairs by Sub District in Solok Regency,*

	Kecamatan <i>Sub District</i>	Sekolah/School		
		Negeri	Swasta	Jumlah
		<i>Public</i>	<i>Private</i>	<i>Total</i>
	(1)	(2)	(3)	(4)
1	Pantai Cermin	-	2	2
2	Lembah Gumanti	1	-	1
3	Hiliran Gumanti	-	-	-
4	Payung Sekaki	-	1	1
5	Tigo Lurah	-	-	-
6	Lembang Jaya	-	-	-
7	Danau Kembar	-	-	-
8	Gunung Talang	-	1	1
9	Bukit Sundi	-	1	1
10	IX Koto Sungai Lasi	-	1	1
11	Kubung	1	1	2
12	X Koto Diatas	-	2	2
13	X Koto Singkarak	1	2	3
14	Junjung Sirih	-	1	1
	2018	3	12	15
	2017	3	10	13

Lanjutan Tabel/*Continued Table* 4.1.9

	Kecamatan <i>Sub District</i>	Guru/Teachers		
		Negeri	Swasta	Jumlah
		<i>Public</i>	<i>Private</i>	<i>Total</i>
	(1)	(2)	(3)	(4)
1	Pantai Cermin	-	25	25
2	Lembah Gumanti	28	-	28
3	Hiliran Gumanti	-	-	-
4	Payung Sekaki	-	5	5
5	Tigo Lurah	-	-	-
6	Lembang Jaya	-	-	-
7	Danau Kembar	-	-	-
8	Gunung Talang	-	7	7
9	Bukit Sundi	-	20	20
10	IX Koto Sungai Lasi	-	10	10
11	Kubung	56
12	X Koto Diatas	-	20	20
13	X Koto Singkarak	64
14	Junjung Sirih	-	9	244
	2018	479

Lanjutan Tabel/*Continued Table* 4.1.9

	Kecamatan <i>Sub District</i>	Murid/ <i>Pupils</i>		
		Negeri <i>Public</i>	Swasta <i>Private</i>	Jumlah <i>Total</i>
	(1)	(2)	(3)	(4)
1	Pantai Cermin	-	75	75
2	Lembah Gumanti	356	-	356
3	Hiliran Gumanti	-	-	-
4	Payung Sekaki	-	17	17
5	Tigo Lurah	-	-	-
6	Lembang Jaya	-	-	-
7	Danau Kembar	-	-	-
8	Gunung Talang	-	29	29
9	Bukit Sundi	-	116	116
10	IX Koto Sungai Lasi	-	33	33
11	Kubung	642	61	703
12	X Koto Diatas	-	151	151
13	X Koto Singkarak	329	136	465
14	Junjung Sirih	-	79	79
	2018	1 327	697	2 024

Catatan/*Note*: ¹Jumlah guru termasuk kepala dan guru/*The total of teachers including*

Sumber : Kementerian Agama, Data Semester Ganjil

Source : Ministry of Religious Affairs, Odd Semester Data

Jumlah Desa¹/Nagari yang Memiliki Fasilitas Sekolah Menurut Kecamatan dan Tingkat Pendidikan di Kabupaten Solok, 2011, 2014,

Tabel 4.1.10

Table Number of Villages¹ Having Educational Facilities by Sub District and

Kecamatan	Sub District	SD			SMP		
		Primary School			Junior High School		
		2011	2014	2018	2011	2014	2018
(1)	(2)	(3)	(4)	(5)	(6)	(7)	
1	Pantai Cermin	2	2	2	2	2	2
2	Lembah Gumanti	4	4	4	4	4	4
3	Hiliran Gumanti	3	3	3	3	3	3
4	Payung Sekaki	3	3	3	3	3	3
5	Tigo Lurah	5	5	5	4	5	5
6	Lembang Jaya	6	6	6	4	4	5
7	Danau Kembar	2	2	2	2	2	2
8	Gunung Talang	8	8	8	6	6	6
9	Bukit Sundi	5	5	5	3	3	3
10	IX Koto Sungai Lasi	9	9	9	1	2	4
11	Kubung	8	8	8	6	7	7
12	X Koto Diatas	9	9	9	5	5	5
13	X Koto Singkarak	8	8	8	7	6	7
14	Junjung Sirih	2	2	2	2	2	2
2018		74	74	74	52	54	58

Lanjutan Tabel /Continued Table 4.1.10

Kecamatan	SMA			SMK		
	Senior High School			Vacational School		
Sub District	2011	2014	2018	2011	2014	2018
(1)	(8)	(9)	(10)	(11)	(12)	(13)
1 Pantai Cermin	1	1	1	1	1	1
2 Lembah Gumanti	1	2	1	2	2	2
3 Hiliran Gumanti	2	2	2	1	1	1
4 Payung Sekaki	1	1	1	-	-	-
5 Tigo Lurah	1	1	1	-	-	-
6 Lembang Jaya	2	2	2	-	-	-
7 Danau Kembar	1	1	1	-	-	-
8 Gunung Talang	2	3	3	2	2	2
9 Bukit Sundi	1	1	1	1	1	2
10 IX Koto Sungai Lasi	1	2	4	-	-	2
11 Kubung	2	2	3	2	2	2
12 X Koto Diatas	1	1	1	1	1	1
13 X Koto Singkarak	2	2	2	1	1	1
14 Junjung Sirih	1	1	1	-	-	-
2018	19	22	24	11	11	14

Lanjutan Tabel /Continued Table 4.1.10

	Kecamatan <i>Sub District</i> (1)	Perguruan Tinggi/ <i>University</i>		
		2011	2014	2018
		(14)	(15)	(16)
1	Pantai Cermin	-	-	-
2	Lembah Gumanti	1	-	-
3	Hiliran Gumanti	-	-	1
4	Payung Sekaki	-	-	-
5	Tigo Lurah	-	-	-
6	Lembang Jaya	-	-	-
7	Danau Kembar	-	-	-
8	Gunung Talang	-	-	-
9	Bukit Sundi	-	-	-
10	IX Koto Sungai Lasi	-	-	2
11	Kubung	1	1	1
12	X Koto Diatas	1	1	1
13	X Koto Singkarak	-	-	1
14	Junjung Sirih	-	-	-
2018		3	2	6

Catatan: ¹ Desa pada tabel ini termasuk Unit Permukiman Transmigrasi (UPT) yang masih dibina oleh kementerian terkait dan nagari di Provinsi Sumatera Barat / *Villages in this table include Transmigration Settlement Unit which is still fostered by the relevant*

Sumber : BPS, Pendataan Potensi Desa (Podes)

Source : BPS–Statistics Indonesia, Village Potential Data Collection

Tabel 4.1.11 Persentase Penduduk Menurut Jenis Kelamin, Kelompok Umur Sekolah, dan Partisipasi Sekolah di Kabupaten Solok, 2018
 Table Percentage of Population by Sex, Age Group, and School Participation in Solok Regency, 2018

Jenis Kelamin Sex	Partisipasi sekolah / School Participation		
	Tidak/Belum Pernah Sekolah <i>Not/Never Attending School</i>	Masih Sekolah <i>Attending School</i>	Tidak Sekolah Lagi <i>Not Attending School Anymore</i>
(1)	(2)	(3)	(4)
Laki-Laki/Male	4,79	28,02	67,19
Perempuan/Female	5,95	26,35	67,70

Sumber : Survei Sosial Ekonomi Nasional Kor, Maret 2018

Source : National Social Economic Survey kor, March 2018

Tabel 4.1.12
Table

Angka Partisipasi Kasar (APK) Menurut Jenjang Pendidikan di Kabupaten Solok, 2018
Gross Enrolment Rate by Educational Level in Solok Regency, 2018

Jenjang Pendidikan	APK
<i>Educational Level</i>	<i>Gross Enroiment Rate</i>
(1)	(2)
SD/MI <i>Elementary School</i>	113,49
SMP/MTs <i>Junior High School</i>	93,49
SMA/SMK/MA <i>Senior High School</i>	67,22

Sumber : Survei Sosial Ekonomi Nasional Kor, Maret 2018

Source : National Socio Economic Survey kor, March 2018

Tabel
Table 4.1.13

Banyaknya Sekolah yang berada di Kabupaten Solok Menurut Status dan per Kecamatan di Kabupaten Solok, 2018

Number of School by Status and Subdistrict in Solok Regency, 2018

Kecamatan <i>Sub District</i>	TK/RA <i>Kindergarden</i>		SD/MI <i>Elementary</i>	
	Negeri <i>Public</i>	Swasta <i>Private</i>	Negeri <i>Public</i>	Swasta <i>Private</i>
	(1)	(2)	(3)	(4)
1 Pantai Cermin	-	6	20	1
2 Lembah Gumanti	-	32	36	1
3 Hiliran Gumanti	-	7	25	-
4 Payung Sekaki	-	3	10	-
5 Tigo Lurah	-	1	14	-
6 Lembang Jaya	-	14	23	-
7 Danau Kembar	-	7	13	1
8 Gunung Talang	-	24	42	3
9 Bukit Sundi	-	12	21	1
10 IX Koto Sungai Lasi	-	2	17	-
11 Kubung	-	12	39	4
12 X Koto Diatas	-	29	32	1
13 X Koto Singkarak	-	17	35	3
14 Junjung Sirih	-	6	14	1
2018	-	172	341	16
2017	-	174	343	18

Lanjutan Tabel / Continued Table 4.1.13

	Kecamatan <i>Sub District</i>	SMP/MTsN		SMA/MA/SMK	
		<i>Junior High School</i>		<i>Senior High School</i>	
		Negeri	Swasta	Negeri	Swasta
		<i>Public</i>	<i>Private</i>	<i>Public</i>	<i>Private</i>
(1)	(6)	(7)	(8)	(9)	
1	Pantai Cermin	3	1	1	-
2	Lembah Gumanti	8	-	1	1
3	Hiliran Gumanti	4	-	2	-
4	Payung Sekaki	3	-	1	-
5	Tigo Lurah	5	-	1	-
6	Lembang Jaya	6	-	2	-
7	Danau Kembar	3	-	1	-
8	Gunung Talang	7	1	3	1
9	Bukit Sundi	4	1	1	-
10	IX Koto Sungai Lasi	2	-	1	-
11	Kubung	9	-	1	-
12	X Koto Diatas	3	-	1	-
13	X Koto Singkarak	8	1	2	1
14	Junjung Sirih	2	-	1	-
	2018	67	4	19	3
	2017	73	30	30	16

Sumber : Dinas Pendidikan dan Kebudayaan Kabupaten Solok

Source : Education and Culture Service of Solok Regency Municipality

Tabel 4.1.14 Banyaknya Taman Kanak-Kanak Menurut Kementerian yang Membawahinya dan per Kecamatan di Kabupaten Solok, 2018
 Number of Kindergarten by Departemens and Sub District in Solok

Kecamatan Sub District	Dinas P & K		Kementerian Agama		Jumlah
	Ministry of Education & Culture		Ministry of Religion		
	Negeri	Swasta	Negeri	Swasta	Total
	Public	Private	Public	Private	
(1)	(2)	(3)	(4)	(5)	(6)
1 Pantai Cermin	-	6	-	-	6
2 Lembah Gumanti	-	32	-	4	36
3 Hiliran Gumanti	-	7	-	-	7
4 Payung Sekaki	-	3	-	1	4
5 Tigo Lurah	-	1	-	-	1
6 Lembang Jaya	-	14	-	1	15
7 Danau Kembar	-	7	-	3	10
8 Gunung Talang	-	24	-	2	26
9 Bukit Sundi	-	12	-	-	12
10 IX Koto Sungai Lasi	-	2	-	-	2
11 Kubung	-	12	-	7	19
12 X Koto Diatas	-	29	-	-	29
13 X Koto Singkarak	-	17	-	3	20
14 Junjung Sirih	-	6	-	-	6
2018	-	172	-	21	193
2017	-	174	-	21	195

Sumber : Dinas Pendidikan, Pemuda dan Olahraga

Source : Education, Sport, Youth Extention Service of Solok Regency

Tabel 4.1.15 Banyaknya SD/MI Menurut Kementerian yang Membawahinya dan per Kecamatan di Kabupaten Solok, 2018
 Table Number of Kindergarten by Departemens and Sub District in Solok Regency, 2018

Kecamatan Sub District	Dinas P & K Ministry of Education & Culture				Kementerian Agama Ministry of Religion		Jumlah Total		
	Negeri Public		Swasta Private		Negeri Public			Swasta Private	
	(1)	(2)	(3)	(4)	(5)	(6)			
	1 Pantai Cermin	20	1	-	-	-		21	
2 Lembah Gumanti	36	1	2	1	40				
3 Hiliran Gumanti	25	-	-	1	26				
4 Payung Sekaki	10	-	-	-	10				
5 Tigo Lurah	14	-	-	-	14				
6 Lembang Jaya	23	-	-	-	23				
7 Danau Kembar	13	1	-	-	14				
8 Gunung Talang	42	3	-	1	46				
9 Bukit Sundi	21	1	1	-	23				
10 IX Koto Sungai Lasi	17	-	-	-	17				
11 Kubung	39	4	1	1	45				
12 X Koto Diatas	32	1	-	-	33				
13 X Koto Singkarak	35	3	-	1	39				
14 Junjung Sirih	14	1	-	1	16				
2018	341	16	4	6	367				
2017	339	12	4	6	361				

Sumber : Dinas Pendidikan, Pemuda dan Olahraga

Source : Education, Sport, Youth Extention Service of Solok Regency

Tabel 4.1.16 Banyaknya SMP/MTs Menurut Kementerian yang Membawahinya dan per Kecamatan di Kabupaten Solok, 2018
 Table 4.1.16 *Number of Kindergarten by Departemens and Sub District in Solok Regency, 2018*

Kecamatan <i>Sub District</i>	Dinas P & K <i>Ministry of Education & Culture</i>		Kementerian Agama <i>Ministry of Religion</i>		Jumlah <i>Total</i>
	Negeri	Swasta	Negeri	Swasta	
	<i>Public</i>	<i>Private</i>	<i>Public</i>	<i>Private</i>	
	(1)	(2)	(3)	(4)	
1 Pantai Cermin	3	1	1	2	7
2 Lembah Gumanti	8	-	1	2	11
3 Hiliran Gumanti	4	-	1	3	8
4 Payung Sekaki	3	-	-	1	4
5 Tigo Lurah	5	-	-	1	6
6 Lembang Jaya	6	-	-	2	8
7 Danau Kembar	3	-	-	1	4
8 Gunung Talang	7	1	-	1	9
9 Bukit Sundi	4	1	-	1	6
10 IX Koto Sungai Lasi	2	-	1	-	3
11 Kubung	9	-	1	8	15
12 X Koto Diatas	3	-	1	4	7
13 X Koto Singkarak	8	1	1	4	14
14 Junjung Sirih	2	-	-	2	4
2018	67	4	7	29	106
2017	67	3	7	28	105

Sumber : Dinas Pendidikan, Pemuda dan Olahraga

Source : Education, Sport, Youth Extention Service of Solok Regency

Tabel 4.1.17 Banyaknya SMA Menurut Kementerian yang Membawahinya dan per Kecamatan di Kabupaten Solok, 2018
 Table Number of Kindergarten by Departemens and Sub District in Solok

Kecamatan Sub District	Dinas P & K Ministry of Education & Culture		Kementerian Agama Ministry of Region		Jumlah Total
	Negeri	Swasta	Negeri	Swasta	
	Public	Private	Public	Private	
	(1)	(2)	(3)	(4)	
1 Pantai Cermin	1	-	-	2	3
2 Lembah Gumanti	1	1	1	-	3
3 Hiliran Gumanti	2	-	-	-	2
4 Payung Sekaki	1	-	-	1	2
5 Tigo Lurah	1	-	-	-	1
6 Lembang Jaya	2	-	-	-	2
7 Danau Kembar	1	-	-	-	1
8 Gunung Talang	3	1	-	1	5
9 Bukit Sundi	1	-	-	1	2
10 IX Koto Sungai Lasi	1	-	-	1	2
11 Kubung	1	-	1	1	3
12 X Koto Diatas	1	-	-	2	2
13 X Koto Singkarak	2	1	1	2	6
14 Junjung Sirih	1	-	-	1	2
2018	19	3	3	12	37
2017	19	3	3	10	35

Sumber : Dinas Pendidikan, Pemuda dan Olahraga

Source : Education, Sport, Youth Extention Service of Solok Regency

Tabel 4.1.18 Banyaknya Pendidikan Anak Usia Dini (PAUD) Formal Non Formal Murid, Guru per Kecamatan di Kabupaten Solok, 2018
 Table 4.1.18 *Number of Kindergarten, Teacher and Pupil by Formal and Informal and Sub District in Solok Regency, 2018*

Kecamatan Sub District	Kelompok Bermain Playgroup		Tempat Penitipan Anak TPA		Satuan Paud Sejenisnya SPS	
	Guru Teacher	Murid Pupil	Guru Teacher	Murid Pupil	Guru Teacher	Murid Pupil
	(2)	(3)	(4)	(5)	(6)	(7)
1 Pantai Cermin	35	412	-	-	30	560
2 Lembah Gumanti	35	428	-	-	-	-
3 Hiliran Gumanti	45	372	-	-	-	-
4 Payung Sekaki	24	209	-	-	20	178
5 Tigo Lurah	42	307	-	-	-	-
6 Lembang Jaya	30	320	-	-	-	-
7 Danau Kembar	13	149	-	-	-	-
8 Gunung Talang	102	569	2	25	-	-
9 Bukit Sundi	55	514	3	18	-	-
10 IX Koto Sungai Lasi	21	195	-	-	-	-
11 Kubung	92	846	5	57	-	-
12 X Koto Diatas	26	172	-	-	24	120
13 X Koto Singkarak	41	405	4	64	-	973
14 Junjung Sirih	13	118	-	-	-	-
2018	574	5 016	14	164	74	1 831
2017	563	5 550	11	146	22	2 995

Sumber : Dinas Pendidikan, Pemuda dan Olahraga

Source : Education, Sport, Youth Extention Service of Solok Regency

Tabel
Table 4.1.19

Banyaknya Sekolah, Murid, dan Guru Taman Kanak-Kanak di Kabupaten Solok per Kecamatan di Kabupaten Solok, 2018
Number of Classes, Pupils, Teachers at Kindergarten by Subdistrict in Solok Regency, 2018

Kecamatan <i>Sub District</i>	Sekolah <i>Schools</i>	Kelas <i>Class</i>	Guru/ <i>Teachers</i>		Jumlah <i>Total</i>
			Lk <i>Male</i>	Pr <i>Female</i>	
(1)	(2)	(3)	(4)	(5)	(6)
1 Pantai Cermin	6	14	-	64	64
2 Lembah Gumanti	32	32	-	56	56
3 Hiliran Gumanti	7	13	-	21	21
4 Payung Sekaki	3	7	-	6	6
5 Tigo Lurah	1	1	1	58	59
6 Lembang Jaya	14	24	-	48	48
7 Danau Kembar	7	16	-	60	60
8 Gunung Talang	24	101	-	38	38
9 Bukit Sundi	12	30	-	23	23
10 IX Koto Sungai Lasi	2	5	-	10	10
11 Kubung	12	26	-	3	3
12 X Koto Diatas	29	17	-	118	118
13 X Koto Singkarak	17	35	-	20	20
14 Junjung Sirih	6	13	-	18	18
2018	172	334	1	543	544
2017	175	335	4	504	508

Lanjutan Tabel / *Continued Table 4.1.19*

Kecamatan <i>Sub District</i>	Murid/ <i>Pupils</i>		Jumlah/ <i>Total</i>
	Lk <i>Male</i>	Pr <i>Female</i>	
(1)	(7)	(8)	(9)
1 Pantai Cermin	109	93	202
2 Lembah Gumanti	663	641	1 304
3 Hiliran Gumanti	126	99	225
4 Payung Sekaki	60	56	116
5 Tigo Lurah	4	8	12
6 Lembang Jaya	219	216	435
7 Danau Kembar	97	90	187
8 Gunung Talang	446	435	881
9 Bukit Sundi	268	246	514
10 IX Koto Sungai Lasi	35	38	73
11 Kubung	226	272	498
12 X Koto Diatas	197	210	407
13 X Koto Singkarak	269	281	550
14 Junjung Sirih	91	76	167
2018	2 810	2 761	5 571
2017	2 639	2 619	5 258

Sumber : Dinas Pendidikan, Pemuda dan Olahraga

Source : Education, Sport, Youth Extention Service of Solok Regency

Tabel 4.1.20 Banyaknya Sekolah, Murid, dan Guru Sekolah Pendidikan Luar Biasa (SDLB) Di Kabupaten Solok per Kecamatan di Kabupaten Solok, 2018
 Table Number of Classes, Pupils, Teachers at Schools of Special Education by Subdistrict in Solok Regency, 2018

	Kecamatan Sub District	Sekolah Schools	Kelas Class	Guru/ Teachers		Jumlah Total
				Lk	Pr	
				Male	Female	
(1)	(2)	(3)	(4)	(5)	(6)	
1	Pantai Cermin	-	-	-	-	-
2	Lembah Gumanti	1	5	4	4	8
3	Hiliran Gumanti	-	-	-	-	-
4	Payung Sekaki	1	3	1	2	3
5	Tigo Lurah	-	-	-	-	-
6	Lembang Jaya	-	-	-	-	-
7	Danau Kembar	1	-	-	3	3
8	Gunung Talang	-	-	-	-	-
9	Bukit Sundi	2	7	-	8	8
10	IX Koto Sungai Lasi	-	-	-	-	-
11	Kubung	3	15	5	12	17
12	X Koto Diatas	1	5	-	3	3
13	X Koto Singkarak	1	3	1	1	2
14	Junjung Sirih	-	-	-	-	-
	2018	10	38	11	33	44
	2017	8	57	57	105	191

Lanjutan Tabel / *Continued Table* 4.1.20

Kecamatan <i>Sub District</i>	Murid/ <i>Pupils</i>		Jumlah <i>Total</i>
	Lk <i>Male</i>	Pr <i>Female</i>	
(1)	(7)	(8)	(9)
1 Pantai Cermin	-	-	-
2 Lembah Gumanti	19	12	31
3 Hiliran Gumanti	-	-	-
4 Payung Sekaki	7	10	17
5 Tigo Lurah	-	-	-
6 Lembang Jaya	-	-	-
7 Danau Kembar	-	-	-
8 Gunung Talang	-	-	-
9 Bukit Sundi	25	26	51
10 IX Koto Sungai Lasi	-	-	-
11 Kubung	49	30	79
12 X Koto Diatas	6	4	10
13 X Koto Singkarak	16	13	29
14 Junjung Sirih	-	-	-
2018	130	98	219
2017	7	27	34

Sumber : Dinas Pendidikan, Pemuda dan Olahraga

Source : *Education, Sport, Youth Extention Service of Solok Regency*

Tabel 4.1.21 Banyaknya Sekolah, Murid, dan Guru Sekolah Dasar Menurut Kecamatan di Kabupaten Solok, 2018
 Table 4.1.21 Number of Classes, Pupils, Teachers at Elementary Schools by Subdistrict in Solok Regency, 2018

	Kecamatan <i>Sub District</i>	Sekolah <i>Schools</i>	Kelas <i>Class</i>	Guru/ <i>Teachers</i>		Jumlah <i>Total</i>
				Lk	Pr	
				<i>Male</i>	<i>Female</i>	
(1)	(2)	(3)	(4)	(5)	(6)	
1	Pantai Cermin	21	141	39	150	189
2	Lembah Gumanti	37	294	52	313	365
3	Hiliran Gumanti	25	146	51	157	208
4	Payung Sekaki	10	62	23	64	87
5	Tigo Lurah	14	96	44	73	117
6	Lembang Jaya	23	172	52	158	210
7	Danau Kembar	12	118	51	90	141
8	Gunung Talang	45	330	84	403	487
9	Bukit Sundi	22	155	46	145	191
10	IX Koto Sungai Lasi	17	115	35	93	128
11	Kubung	43	319	57	396	453
12	X Koto Diatas	33	197	59	184	243
13	X Koto Singkarak	38	248	64	257	321
14	Junjung Sirih	15	99	25	81	106
	2018	355	2 492	682	2 564	3 246
	2017	351	2 449	835	2 782	3 617

Lanjutan Tabel / *Continued Table* 4.1.21

Kecamatan <i>Sub District</i>	Murid/ <i>Pupils</i>		Jumlah <i>Total</i>
	Lk <i>Male</i>	Pr <i>Female</i>	
	(1)	(7)	(8)
1 Pantai Cermin	1 528	131	2 838
2 Lembah Gumanti	415	3 888	8 038
3 Hiliran Gumanti	1 056	994	2 050
4 Payung Sekaki	546	442	988
5 Tigo Lurah	797	711	1 508
6 Lembang Jaya	2 166	1 914	408
7 Danau Kembar	1 475	1 431	2 906
8 Gunung Talang	3 243	3 036	6 279
9 Bukit Sundi	1 449	138	2 829
10 IX Koto Sungai Lasi	578	526	1 104
11 Kubung	3 404	2 988	6 392
12 X Koto Diatas	1 161	1 078	2 239
13 X Koto Singkarak	2 051	1 751	3 802
14 Junjung Sirih	873	723	1 596
2018	20 742	19 751	42 977
2017	24 959	22 515	47 474

Sumber : Dinas Pendidikan, Pemuda dan Olahraga

Source : *Education, Sport, Youth Extention Service of Solok Regency*

Tabel 4.1.22 Banyaknya Sekolah dan Murid pada Sekolah Dasar Negeri per Kecamatan di Kabupaten Solok, 2018
 Table 4.1.22 *Number of School and Pupils at public elementary schools by Subdistrict in Solok Regency, 2018*

	Kecamatan <i>Sub District</i>	Sekolah <i>Schools</i>	Murid <i>Pupils</i>		Jumlah <i>Total</i>
			Lk	Pr	
			<i>Male</i>	<i>Female</i>	
(1)	(2)	(3)	(4)	(5)	
1	Pantai Cermin	20	1 438	1 402	2 840
2	Lembah Gumanti	36	3 404	2 988	6 392
3	Hiliran Gumanti	25	1 528	131	1 659
4	Payung Sekaki	10	578	526	1 104
5	Tigo Lurah	14	797	711	1 508
6	Lembang Jaya	23	1 449	138	1 587
7	Danau Kembar	13	1 073	980	2053
8	Gunung Talang	42	3 071	2 881	5 952
9	Bukit Sundi	21	2 127	1 882	4 009
10	IX Koto Sungai Lasi	17	546	442	988
11	Kubung	39	42	3 598	3 640
12	X Koto Diatas	32	1 054	991	2 045
13	X Koto Singkarak	35	2 013	1 729	3 742
14	Junjung Sirih	14	804	677	1 481
	2018	341	19 924	19 076	39 000
	2017	339	24 272	21 971	46 246

Sumber : Dinas Pendidikan, Pemuda dan Olahraga

Source : Education, Sport, Youth Extention Service of Solok Regency

Tabel
Table 4.1.23

Banyaknya Sekolah, dan Murid pada Sekolah Dasar Swasta per Kecamatan di Kabupaten Solok, 2018

Number of School and Pupils at private elementary Schools by Subdistrict in Solok Regency, 2018

Kecamatan <i>Sub District</i>	Sekolah <i>Schools</i>	Murid <i>Pupils</i>		Jumlah <i>Total</i>
		Lk	Pr	
		<i>Male</i>	<i>Female</i>	
(1)	(2)	(3)	(4)	(5)
1 Pantai Cermin	1	37	29	66
2 Lembah Gumanti	1	-	-	-
3 Hiliran Gumanti	-	-	-	-
4 Payung Sekaki	-	-	-	-
5 Tigo Lurah	-	-	-	-
6 Lembang Jaya	-	-	-	-
7 Danau Kembar	1	88	98	186
8 Gunung Talang	3	172	155	327
9 Bukit Sundi	1	39	32	71
10 IX Koto Sungai Lasi	-	-	-	-
11 Kubung	4	373	290	663
12 X Koto Diatas	1	2	3	5
13 X Koto Singkarak	3	38	22	60
14 Junjung Sirih	1	69	46	115
2018	16	818	675	1 493
2017	12	684	541	1 225

Sumber : Dinas Pendidikan, Pemuda dan Olahraga

Source : Education, Sport, Youth Extention Service of Solok Regency

Tabel 4.1.24 Banyaknya Sekolah, Murid, dan Guru Sekolah Menengah Pertama Menurut Kecamatan di Kabupaten Solok, 2018
 Table 4.1.24 Number of Classes, Pupils, Teachers at Junior High Schools by Subdistrict in Solok Regency, 2018

Kecamatan Sub District	Sekolah Schools	Kelas Class	Guru/ Teachers		Jumlah Total
			Lk Male	Pr Female	
(1)	(2)	(3)	(4)	(5)	(6)
1 Pantai Cermin	4	33	14	44	58
2 Lembah Gumanti	8	78	36	142	178
3 Hiliran Gumanti	4	28	13	48	61
4 Payung Sekaki	3	18	15	28	43
5 Tigo Lurah	5	22	16	34	50
6 Lembang Jaya	6	56	22	84	106
7 Danau Kembar	3	23	16	30	46
8 Gunung Talang	8	107	40	166	206
9 Bukit Sundi	5	42	20	64	84
10 IX Koto Sungai Lasi	2	11	9	20	29
11 Kubung	9	75	30	130	160
12 X Koto Diatas	3	23	15	25	40
13 X Koto Singkarak	9	71	23	103	126
14 Junjung Sirih	2	26	4	38	42
2018	71	613	273	956	1 229
2017	70	570	275	921	1 196

Lanjutan Tabel / *Continued Table* 4.1.24

Kecamatan <i>Sub District</i>	Murid/ <i>Pupils</i>		Jumlah <i>Total</i>
	Lk <i>Male</i>	Pr <i>Female</i>	
(1)	(7)	(8)	(9)
1 Pantai Cermin	371	475	846
2 Lembah Gumanti	899	1 083	1 982
3 Hiliran Gumanti	319	269	588
4 Payung Sekaki	184	194	378
5 Tigo Lurah	169	215	384
6 Lembang Jaya	557	673	1 230
7 Danau Kembar	248	274	522
8 Gunung Talang	1 405	1 490	2 895
9 Bukit Sundi	437	437	874
10 IX Koto Sungai Lasi	134	96	230
11 Kubung	833	774	1 607
12 X Koto Diatas	211	211	422
13 X Koto Singkarak	632	609	1 241
14 Junjung Sirih	189	298	487
2018	6 588	7 098	13 686
2017	6 781	7 350	14 131

Sumber : Dinas Pendidikan, Pemuda dan Olahraga

Source : Education, Sport, Youth Extention Service of Solok Regency

Tabel 4.1.25 Banyaknya Sekolah, dan Murid pada Sekolah Menengah Pertama Negeri per Kecamatan di Kabupaten Solok, 2018
 Table 4.1.25 Number of School and Pupils at Public Junior High Schools by Subdistrict in Solok Regency, 2018

Kecamatan Sub District	Sekolah Schools	Lokal Class	Murid/Pupils		Jumlah Total
			Lk Male	Pr Female	
(1)	(2)	(3)	(4)	(5)	(6)
1 Pantai Cermin	3	29	212	237	449
2 Lembah Gumanti	8	78	833	774	1 607
3 Hiliran Gumanti	4	28	371	475	846
4 Payung Sekaki	3	18	134	96	230
5 Tigo Lurah	5	22	169	215	384
6 Lembang Jaya	6	56	437	437	874
7 Danau Kembar	3	23	211	211	422
8 Gunung Talang	7	104	1 337	1 490	2 827
9 Bukit Sundi	4	38	500	635	1 135
10 IX Koto Sungai Lasi	2	11	184	194	378
11 Kubung	9	75	899	1 083	1 982
12 X Koto Diatas	3	23	319	269	588
13 X Koto Singkarak	8	66	567	576	1 143
14 Junjung Sirih	2	26	189	298	487
2018	67	597	6 362	6 990	13 352
2017	67	551	6 643	7 309	13 952

Sumber : Dinas Pendidikan, Pemuda dan Olahraga

Source : Education, Sport, Youth Extention Service of Solok Regency

Tabel 4.1.26 Banyaknya Sekolah, dan Murid pada Sekolah Menengah Pertama Swasta per Kecamatan di Kabupaten Solok, 2018
 Table 4.1.26 *Number of School and Pupils at Private Junior High Schools by Subdistrict in Solok Regency, 2018*

Kecamatan Sub District	Sekolah Schools	Lokal Class	Murid/Pupils		Jumlah Total
			Lk Male	Pr Female	
(1)	(2)	(3)	(4)	(5)	(6)
1 Pantai Cermin	1	4	36	37	73
2 Lembah Gumanti	-	-	-	-	-
3 Hiliran Gumanti	-	-	-	-	-
4 Payung Sekaki	-	-	-	-	-
5 Tigo Lurah	-	-	-	-	-
6 Lembang Jaya	-	-	-	-	-
7 Danau Kembar	-	-	-	-	-
8 Gunung Talang	1	3	68	-	68
9 Bukit Sundi	1	4	57	38	95
10 IX Koto Sungai Lasi	-	-	-	-	-
11 Kubung	-	-	-	-	-
12 X Koto Diatas	-	-	-	-	-
13 X Koto Singkarak	1	5	65	33	98
14 Junjung Sirih	-	-	-	-	-
2018	4	12	226	108	334
2017	3	7	138	41	179

Sumber : Dinas Pendidikan, Pemuda dan Olahraga

Source : Education, Sport, Youth Extension Service of Solok Regency

Tabel 4.1.27 Banyaknya Sekolah, Murid, dan Guru Sekolah Menengah Atas Menurut Kecamatan di Kabupaten Solok, 2018
 Table Number of Classes, Pupils, Teachers at Senior High Schools by Subdistrict in Solok Regency, 2018

	Kecamatan Sub District	Sekolah Schools	Kelas Class	Guru/ Teachers		Jumlah Total
				Lk Male	Pr Female	
	(1)	(2)	(3)	(4)	(5)	(6)
1	Pantai Cermin	1	19	11	30	41
2	Lembah Gumanti	2	33	16	66	82
3	Hiliran Gumanti	2	18	12	42	54
4	Payung Sekaki	1	12	6	16	22
5	Tigo Lurah	1	6	6	15	21
6	Lembang Jaya	2	24	10	35	45
7	Danau Kembar	1	10	5	20	25
8	Gunung Talang	4	61	38	109	147
9	Bukit Sundi	1	21	12	32	44
10	IX Koto Sungai Lasi	1	16	3	23	26
11	Kubung	1	27	11	43	54
12	X Koto Diatas	1	9	5	14	19
13	X Koto Singkarak	3	33	16	60	76
14	Junjung Sirih	1	17	13	30	43
	2018	22	306	164	535	699
	2017	22	286	107	520	690

Lanjutan Tabel / *Continued Table* 4.1.27

Kecamatan <i>Sub District</i>	Murid/Pupils		Jumlah <i>Total</i>
	Lk <i>Male</i>	Pr <i>Female</i>	
(1)	(7)	(8)	(9)
1 Pantai Cermin	182	348	530
2 Lembah Gumanti	353	587	940
3 Hiliran Gumanti	179	214	393
4 Payung Sekaki	143	125	268
5 Tigo Lurah	32	22	54
6 Lembang Jaya	165	296	461
7 Danau Kembar	100	102	202
8 Gunung Talang	729	1 107	1 836
9 Bukit Sundi	228	416	644
10 IX Koto Sungai Lasi	123	144	267
11 Kubung	329	573	902
12 X Koto Diatas	95	116	211
13 X Koto Singkarak	302	380	682
14 Junjung Sirih	206	349	555
2018	3 166	4 779	7 945
2017	2 987	4 657	7 644

Sumber : Dinas Pendidikan, Pemuda dan Olahraga

Source : *Education, Sport, Youth Extention Service of Solok Regency*

Tabel 4.1.28
 Banyaknya Sekolah, dan Murid pada Sekolah Menengah Atas Negeri per Kecamatan di Kabupaten Solok, 2018
 Number of School and Pupils at public Senior High Schools by Subdistrict in Solok Regency, 2018

Kecamatan Sub District	Sekolah Schools	Murid/Pupils		Jumlah Total
		Lk Male	Pr Female	
(1)	(2)	(3)	(4)	(5)
1 Pantai Cermin	1	182	348	530
2 Lembah Gumanti	1	266	459	725
3 Hiliran Gumanti	2	179	214	393
4 Payung Sekaki	1	143	125	268
5 Tigo Lurah	1	32	22	54
6 Lembang Jaya	2	165	296	461
7 Danau Kembar	1	100	102	202
8 Gunung Talang	3	682	1104	1786
9 Bukit Sundi	1	226	415	641
10 IX Koto Sungai Lasi	1	123	144	267
11 Kubung	1	329	573	902
12 X Koto Diatas	1	95	116	211
13 X Koto Singkarak	2	288	361	649
14 Junjung Sirih	1	206	349	555
2018	19	3 016	4 628	7 644
2017	19	2 863	4 530	7 393

Sumber : Dinas Pendidikan, Pemuda dan Olahraga

Source : Education, Sport, Youth Extention Service of Solok Regency

Tabel 4.1.29
 Banyaknya Sekolah, dan Murid pada Sekolah Menengah Atas Swasta per Kecamatan di Kabupaten Solok, 2018
 Number of School and Pupils at private Senior High Schools by Subdistrict in Solok Regency, 2018

Kecamatan Sub District	Sekolah Schools	Murid/Pupils		Jumlah Total
		Lk Male	Pr Female	
(1)	(2)	(3)	(4)	(5)
1 Pantai Cermin	-	-	-	-
2 Lembah Gumanti	1	87	126	213
3 Hiliran Gumanti	-	-	-	-
4 Payung Sekaki	-	-	-	-
5 Tigo Lurah	-	-	-	-
6 Lembang Jaya	-	-	-	-
7 Danau Kembar	-	-	-	-
8 Gunung Talang	1	45	4	49
9 Bukit Sundi	-	-	-	-
10 IX Koto Sungai Lasi	-	-	-	-
11 Kubung	-	-	-	-
12 X Koto Diatas	-	-	-	-
13 X Koto Singkarak	1	14	19	33
14 Junjung Sirih	-	-	-	-
2018	3	146	149	295
2017	3	124	127	251

Sumber : Dinas Pendidikan, Pemuda dan Olahraga

Source : Education, Sport, Youth Extention Service of Solok Regency

Tabel 4.1.30 Banyaknya Sekolah, Murid, dan Guru Sekolah Menengah Kejuruan Menurut Kecamatan di Kabupaten Solok, 2018
 Table 4.1.30 Number of School, Pupils, Teachers at Vocational High Schools by Subdistrict in Solok Regency, 2018

Kecamatan Sub District	Sekolah Schools	Kelas Class	Guru/Teachers		Jumlah Total
			Lk Male	Pr Female	
(1)	(2)	(3)	(4)	(5)	(6)
1 Pantai Cermin	1	15	10	24	34
2 Lembah Gumanti	3	29	6	53	59
3 Hiliran Gumanti	1	12	14	17	31
4 Payung Sekaki	-	-	-	-	-
5 Tigo Lurah	-	-	-	-	-
6 Lembang Jaya	-	-	-	-	-
7 Danau Kembar	-	-	-	-	-
8 Gunung Talang	2	42	24	56	80
9 Bukit Sundi	2	18	14	34	48
10 IX Koto Sungai Lasi	-	-	-	-	-
11 Kubung	2	14	6	15	21
12 X Koto Diatas	1	6	6	9	15
13 X Koto Singkarak	1	9	9	16	25
14 Junjung Sirih	-	-	-	-	-
2018	13	145	79	224	233
2017	13	140	90	226	316

Lanjutan Tabel / *Continued Table* 4.1. 30

Kecamatan <i>Sub District</i>	Murid/ <i>Pupils</i>		Jumlah <i>Total</i>
	Lk <i>Male</i>	Pr <i>Female</i>	
(1)	(7)	(8)	(9)
1 Pantai Cermin	183	116	299
2 Lembah Gumanti	276	481	757
3 Hiliran Gumanti	109	60	169
4 Payung Sekaki	-	-	-
5 Tigo Lurah	-	-	-
6 Lembang Jaya	-	-	-
7 Danau Kembar	-	-	-
8 Gunung Talang	546	547	1093
9 Bukit Sundi	215	145	360
10 IX Koto Sungai Lasi	-	-	-
11 Kubung	151	63	214
12 X Koto Diatas	61	55	116
13 X Koto Singkarak	33	59	92
14 Junjung Sirih	-	-	-
2018	1 574	1 526	3 100
2017	2 942	4 410	7 352

Sumber : Dinas Pendidikan, Pemuda dan Olahraga

Source : Education, Sport, Youth Extension Service of Solok Regency

Tabel 4.1.31 Banyaknya Sekolah, dan Murid pada Sekolah Menengah Kejuruan Negeri per Kecamatan di Kabupaten Solok, 2018
 Table 4.1.31 Number of School and Pupils at public Vocational High Schools by Subdistrict in Solok Regency, 2018

Kecamatan <i>Sub District</i>	Sekolah <i>Schools</i>	Murid/ <i>Pupils</i>		Jumlah <i>Total</i>
		Lk <i>Male</i>	Pr <i>Female</i>	
(1)	(2)	(3)	(4)	(5)
1 Pantai Cermin	1	183	116	299
2 Lembah Gumanti	2	246	455	701
3 Hiliran Gumanti	1	109	60	169
4 Payung Sekaki	-	-	-	-
5 Tigo Lurah	-	-	-	-
6 Lembang Jaya	-	-	-	-
7 Danau Kembar	-	-	-	-
8 Gunung Talang	2	546	547	1 093
9 Bukit Sundi	1	190	138	328
10 IX Koto Sungai Lasi	-	-	-	-
11 Kubung	-	-	-	-
12 X Koto Diatas	1	61	55	116
13 X Koto Singkarak	1	33	59	92
14 Junjung Sirih	-	-	-	-
2018	9	1 368	1 430	2 798
2017	9	1 297	1 325	2 622

Sumber : Dinas Pendidikan, Pemuda dan Olahraga

Source : Education, Sport, Youth Extention Service of Solok Regency

Tabel 4.1.32 Banyaknya Sekolah, dan Murid pada Sekolah Menengah Kejuruan Swasta per Kecamatan di Kabupaten Solok, 2018
 Table 4.1.32 *Number of School and Pupils at private Vocational High Schools by Subdistrict in Solok Regency, 2018*

Kecamatan Sub District	Sekolah Schools	Murid/Pupils		Jumlah Total
		Lk	Pr	
		Male	Female	
(1)	(2)	(3)	(4)	(5)
1 Pantai Cermin	-	-	-	-
2 Lembah Gumanti	1	30	26	56
3 Hiliran Gumanti	-	-	-	-
4 Payung Sekaki	-	-	-	-
5 Tigo Lurah	-	-	-	-
6 Lembang Jaya	-	-	-	-
7 Danau Kembar	-	-	-	-
8 Gunung Talang	-	-	-	-
9 Bukit Sundi	1	25	7	32
10 IX Koto Sungai Lasi	-	-	-	-
11 Kubung	2	151	63	214
12 X Koto Diatas	-	-	-	-
13 X Koto Singkarak	-	-	-	-
14 Junjung Sirih	-	-	-	-
2018	4	206	96	302
2017	4	199	100	299

Sumber : Dinas Pendidikan, Pemuda dan Olahraga

Source : Education, Sport, Youth Extension Service of Solok Regency

Tabel 4.1.33 Banyaknya Ruang Kelas Sekolah Dasar per Kecamatan Menurut Kondisi di Kabupaten Solok, 2018
 Table 4.1.33 Number of Class Roomat Elememtry Schools by Condition in Solok Regency, 2018

Kecamatan Sub District	Sekolah Schools	Kementrian Pen- didikan & Ke- budayaan		Kondisi			Jumlah Total
		Ministry of Educa- tion & Culture		Condition			
		Rombel Class	Ruang Kelas Room Class	Baik Good	Rusak Ringan Broken Lighter	Rusak Berat Broken	
(1)	(2)	(3)	(4)	(5)	(6)	(7)	(8)
1 Pantai Cermin	21	146	141	27	91	20	138
2 Lembah Gumanti	37	309	294	9	128	9	146
3 Hiliran Gumanti	25	156	146	55	207	13	275
4 Payung Sekaki	10	60	62	14	34	8	56
5 Tigo Lurah	14	89	96	7	76	4	87
6 Lembang Jaya	23	167	172	24	101	46	171
7 Danau Kembar	12	127	118	17	81	15	113
8 Gunung Talang	45	329	330	104	212	17	333
9 Bukit Sundi	22	146	155	26	120	6	152
10 IX Koto Sungai Lasi	17	102	115	9	88	15	112
11 Kubung	43	320	319	60	223	27	310
12 X Koto Diatas	33	192	197	54	126	10	190
13 X Koto Singkarak	38	238	248	39	173	30	242
14 Junjung Sirih	15	90	99	21	74	4	99
2018	355	2 471	2 492	466	1 734	224	2 424
2017	351	2 449	2 481	493	1 730	258	2 481

Sumber : Dinas Pendidikan, Pemuda dan Olahraga

Source : Education, Sport, Youth Extention Service of Solok Regency

Tabel 4.1.34 Banyaknya Ruang Kelas Sekolah Menengah Pertama per Kecamatan Menurut Kondisi, di Kabupaten Solok 2018
 Number of Class Roomat Junior High Schools by Condition di Kabupaten Solok, 2018

Kecamatan <i>Sub District</i>	Sekolah <i>Schools</i>	Kementerian Pendidikan & Kebudayaan <i>Ministry of Education & Culture</i>					Kondisi <i>Condition</i>		Jumlah <i>Total</i>
		Rombel <i>Class</i>	Ruang Kelas <i>Room Class</i>	Baik <i>Good</i>	Rusak Ringan <i>Broken Lighter</i>	Rusak Berat <i>Broken</i>			
							(3)	(4)	
1 Pantai Cermin	4	31	33	-	21	7	28		
2 Lembah Gumanti	8	78	78	13	15	-	28		
3 Hiliran Gumanti	4	25	28	21	54	1	76		
4 Payung Sekaki	3	17	18	11	7	-	18		
5 Tigo Lurah	5	18	22	3	19	-	22		
6 Lembang Jaya	6	50	56	6	48	-	54		
7 Danau Kembar	3	21	23	-	21	-	21		
8 Gunung Talang	8	109	107	16	84	7	107		
9 Bukit Sundi	5	38	42	21	17	-	38		
10 IX Koto Sungai Lasi	2	10	11	-	8	3	11		
11 Kubung	9	69	75	16	59	-	75		
12 X Koto Diatas	3	17	23	11	12	-	23		
13 X Koto Singkarak	9	54	71	30	35	2	67		
14 Junjung Sirih	2	18	26	6	17	3	26		
2018	71	555	613	154	417	23	594		
2017	70	570	614	177	390	47	614		

Sumber : Dinas Pendidikan, Pemuda dan Olahraga

Source : Education, Sport, Youth Extention Service of Solok Regency

Tabel 4.1.35
 Banyaknya Ruang Kelas Sekolah Menengah Atas per Kecamatan Menurut Kondisi di Kabupaten Solok, 2018
 Number of Class Roomat Senior High Schools by Condition in Solok Regency, 2018

Kecamatan Sub District	Sekolah Schools	Kementerian Pendidikan & Kebudayaan Ministry of Education & Culture		Kondisi Condition			Jumlah Total
		Rombel Class	Ruang Kelas Room Class	Baik Good	Rusak Ringan Broken Lighter	Rusak Berat Broken	
		(3)	(4)	(5)	(6)	(7)	
(1)	(2)	(3)	(4)	(5)	(6)	(7)	(8)
1 Pantai Cermin	1	19	19	19
2 Lembah Gumanti	2	34	33	33
3 Hiliran Gumanti	2	18	18	18
4 Payung Sekaki	1	11	12	12
5 Tigo Lurah	1	3	6	6
6 Lembang Jaya	2	18	24	24
7 Danau Kembar	1	8	10	10
8 Gunung Talang	4	63	61	61
9 Bukit Sundi	1	21	21	21
10 IX Koto Sungai Lasi	1	12	16	16
11 Kubung	1	29	27	27
12 X Koto Diatas	1	9	9	9
13 X Koto Singkarak	3	30	33	33
14 Junjung Sirih	1	20	17	17
2018	22	295	306	306
2017	22	286	311	191	110	7	308

Sumber : Dinas Pendidikan, Pemuda dan Olahraga

Source : Education, Sport, Youth Extention Service of Solok Regency

Tabel 4.1.36
 Banyaknya Ruang Kelas Sekolah Menengah Kejuruan per Kecamatan Menurut Kondisi di Kabupaten Solok, 2018
 Number of Class Roomat Vocational High Schools by Condition in Solok Regency, 2018

Kecamatan <i>Sub District</i>	Sekolah <i>Schools</i>	Kementerian Pendidikan & Kebudayaan <i>Ministry of Education & Culture</i>		Kondisi <i>Condition</i>			Jumlah <i>Total</i>
		Rombel <i>Class</i>	Ruang Kelas <i>Room Class</i>	Baik <i>Good</i>	Rusak Ringan <i>Broken Lighter</i>	Rusak Berat <i>Broken</i>	
		(3)	(4)	(5)	(6)	(7)	
(1)	(2)	(3)	(4)	(5)	(6)	(7)	(8)
1 Pantai Cermin	1	13	15	15
2 Lembah Gumanti	3	32	29	29
3 Hiliran Gumanti	1	12	12	12
4 Payung Sekaki	-	-	-	-	-	-	-
5 Tigo Lurah	-	-	-	-	-	-	-
6 Lembang Jaya	-	-	-	-	-	-	-
7 Danau Kembar	-	-	-	-	-	-	-
8 Gunung Talang	2	42	42	42
9 Bukit Sundi	2	16	18	18
10 IX Koto Sungai Lasi	-	-	-	-	-	-	-
11 Kubung	2	12	14	14
12 X Koto Diatas	1	6	6	6
13 X Koto Singkarak	1	8	9	9
14 Junjung Sirih	-	-	-	-	-	-	-
2018	13	141	145	145
2017	13	140	150	71	79	-	150

Sumber : Dinas Pendidikan, Pemuda dan Olahraga

Source : Education, Sport, Youth Extention Service of Solok Regency

Banyaknya Guru yang memiliki Kualifikasi S1/D IV Bidang PAUD (TK) Dan Pendidikan Dasar per Kecamatan di Kabupaten Solok, 2018

Tabel 4.1.37

Table

Number of Qualified S1/D IV Teacher Kidergarten and Elementary Field by Sub District in Solok Regency, 2018

Kecamatan <i>Sub District</i>	Guru TK/ <i>Kindergarten Teacher</i>			Guru SD/ <i>Elementary School Teacher</i>		
	S1/ DIV	Belum <i>Not Yet</i>	Jumlah <i>Total</i>	S1/ DIV	Belum <i>Not Yet</i>	Jumlah <i>Total</i>
	(2)	(3)	(4)	(5)	(6)	(7)
1 Pantai Cermin	10	8	18	163	26	189
2 Lembah Gumanti	61	57	118	319	46	365
3 Hiliran Gumanti	15	5	20	186	22	208
4 Payung Sekaki	6	4	10	70	17	87
5 Tigo Lurah	-	3	3	87	30	117
6 Lembang Jaya	11	27	38	179	31	210
7 Danau Kembar	10	13	23	119	22	141
8 Gunung Talang	47	13	60	416	71	487
9 Bukit Sundi	33	15	48	172	19	191
10 IX Koto Sungai Lasi	6	-	6	106	22	128
11 Kubung	37	22	59	388	65	453
12 X Koto Diatas	25	39	64	212	31	243
13 X Koto Singkarak	46	10	56	274	47	321
14 Junjung Sirih	7	14	21	94	12	106
2018	313	230	544	2 785	461	3 246
2017	390	199	589	3 358	259	3 617

Lanjutan Tabel / *Continued Table 4.1.37*

Kecamatan <i>Sub District</i>	Guru SMP/ <i>Junior High School Teacher</i>		
	S1/ DIV	Belum <i>Not Yet</i>	Jumlah <i>Total</i>
(1)	(8)	(9)	(10)
1 Pantai Cermin	50	8	58
2 Lembah Gumanti	161	17	178
3 Hiliran Gumanti	57	4	61
4 Payung Sekaki	39	4	43
5 Tigo Lurah	43	7	50
6 Lembang Jaya	65	11	76
7 Danau Kembar	43	3	46
8 Gunung Talang	181	25	206
9 Bukit Sundi	80	4	84
10 IX Koto Sungai Lasi	26	3	29
11 Kubung	140	20	160
12 X Koto Diatas	33	7	40
13 X Koto Singkarak	110	16	126
14 Junjung Sirih	36	6	42
2018	1 064	135	1 199
2017	1 131	65	1 196

Sumber : Dinas Pendidikan, Pemuda dan Olahraga

Source : *Education, Sport, Youth Extention Service of Solok Regency*

Tabel 4.1.38
 Banyaknya Guru yang memiliki Kualifikasi S1/D IV Bidang Pendidikan Menengah per Kecamatan di Kabupaten Solok, 2018
 Number of Qualified S1/D IV Teacher Medium Field by Sub District in Solok Regency, 2018

Kecamatan <i>Sub District</i>	Guru SMA/ <i>Senior High School Teacher</i>			Guru SMK/ <i>Vocational High School</i>		
	S1/ DIV	Belum <i>Not Yet</i>	Jumlah <i>Total</i>	S1/ DIV	Belum <i>Not Yet</i>	Jumlah <i>Total</i>
	(1)	(2)	(3)	(4)	(5)	(6)
1 Pantai Cermin	41	34
2 Lembah Gumanti	82	59
3 Hiliran Gumanti	49	28
4 Payung Sekaki	22	-
5 Tigo Lurah	16	-
6 Lembang Jaya	45	-
7 Danau Kembar	25	-
8 Gunung Talang	146	48
9 Bukit Sundi	45	47
10 IX Koto Sungai Lasi	26	-
11 Kubung	54	21
12 X Koto Diatas	19	15
13 X Koto Singkarak	73	26
14 Junjung Sirih	41	-
2018	684	278
2017	685	7	692	307	9	316

Sumber : Dinas Pendidikan, Pemuda dan Olahraga

Source : Education, Sport, Youth Extention Service of Solok Regency

Tabel 4.1.39

Table

Banyaknya Guru yang memiliki Sertifikasi Pendidikan Bidang PAUD (TK) Dan Pendidikan Dasar per Kecamatan di Kabupaten Solok, 2018

Number of Teacher Certified Education Kindergarten and Elementary Field by Sub District in Solok Regency, 2018

Kecamatan <i>Sub District</i>	Guru TK/ <i>Kindergarten Teacher</i>			Guru SD/ <i>Elementary School Teacher</i>		
	Sertifikasi	Belum	Jumlah	Sertifikasi	Belum	Jumlah
	<i>Certified</i>	<i>Not Yet</i>	<i>Total</i>	<i>Certified</i>	<i>Not Yet</i>	<i>Total</i>
(1)	(2)	(3)	(4)	(5)	(6)	(7)
1 Pantai Cermin	18	77	112	189
2 Lembah Gumanti	118	154	211	365
3 Hiliran Gumanti	20	78	130	208
4 Payung Sekaki	10	30	57	87
5 Tigo Lurah	3	17	100	117
6 Lembang Jaya	38	71	139	210
7 Danau Kembar	23	41	100	141
8 Gunung Talang	60	243	244	487
9 Bukit Sundi	48	92	99	191
10 IX Koto Sungai Lasi	6	47	81	128
11 Kubung	59	216	237	453
12 X Koto Diatas	64	107	136	243
13 X Koto Singkarak	56	160	161	321
14 Junjung Sirih	21	42	64	106
2018	544	1 375	1 871	3 246
2017	157	432	589	1 677	1 940	3 617

Lanjutan Tabel / *Continued Table* 4.1.39

Kecamatan <i>Sub District</i>	Guru SMP/ <i>Junior High School Teacher</i>		
	Sertifikasi	Belum	Jumlah
	<i>Certified</i>	<i>Not Yet</i>	<i>Total</i>
(1)	(8)	(9)	(10)
1 Pantai Cermin	18	40	58
2 Lembah Gumanti	57	121	178
3 Hiliran Gumanti	17	44	61
4 Payung Sekaki	15	28	43
5 Tigo Lurah	6	44	50
6 Lembang Jaya	44	62	106
7 Danau Kembar	12	34	46
8 Gunung Talang	113	93	206
9 Bukit Sundi	44	40	84
10 IX Koto Sungai Lasi	13	16	29
11 Kubung	95	65	160
12 X Koto Diatas	19	21	40
13 X Koto Singkarak	68	58	126
14 Junjung Sirih	18	24	42
2018	539	690	1 229
2017	600	596	1 196

Sumber : Dinas Pendidikan, Pemuda dan Olahraga

Source : Education, Sport, Youth Extension Service of Solok Regency

Tabel
Table 4.1.40

Banyaknya Guru yang memiliki Sertifikasi Pendidik Bidang Pendidikan Menengah per Kecamatan di Kabupaten Solok, 2018
Number of Teacher Certified Educator Medium Field by Sub District in Solok Regency, 2018

Kecamatan <i>Sub District</i>	Guru SMA/ <i>Senior High School Teacher</i>			Guru SMK/ <i>Vocational High School Teacher</i>		
	Sertifikasi <i>Certified</i>	Belum <i>Not Yet</i>	Jumlah <i>Total</i>	Sertifikasi <i>Certified</i>	Belum <i>Not Yet</i>	Jumlah <i>Total</i>
(1)	(2)	(3)	(4)	(5)	(6)	(7)
1 Pantai Cermin	41	34
2 Lembah Gumanti	82	59
3 Hiliran Gumanti	49	28
4 Payung Sekaki	22	-
5 Tigo Lurah	16	-
6 Lembang Jaya	45	-
7 Danau Kembar	25	-
8 Gunung Talang	146	48
9 Bukit Sundi	45	47
10 IX Koto Sungai Lasi	26	-
11 Kubung	54	21
12 X Koto Diatas	19	15
13 X Koto Singkarak	73	26
14 Junjung Sirih	41	-
2018	684	278
2017	332	362	694	119	230	349

Sumber : Dinas Pendidikan, Pemuda dan Olahraga

Source : *Education, Sport, Youth Extension Service of Solok Regency*

Tabel 4.1.41
 Nilai Rata-Rata Ujian Nasional (UN) SD Per Mata Pelajaran Menurut Kecamatan di Kabupaten Solok, 2018
 Number of Final Examination Graduates of Elementary Schools by Subdistrict in Solok Regency, 2018

Kecamatan <i>Sub District</i>	Bahasa	Matematika	IPA	Rata-rata <i>Average</i>
	Indonesia <i>Indonesia Language</i>	<i>Mathematics</i>	<i>Natural Science</i>	
(1)	(2)	(3)	(4)	(5)
1 Pantai Cermin
2 Lembah Gumanti
3 Hiliran Gumanti
4 Payung Sekaki
5 Tigo Lurah
6 Lembang Jaya
7 Danau Kembar
8 Gunung Talang
9 Bukit Sundi
10 IX Koto Sungai Lasi
11 Kubung
12 X Koto Diatas
13 X Koto Singkarak
14 Junjung Sirih
2018
2017	76,04	64,21	74,98	71,74

Sumber : Dinas Pendidikan, Pemuda dan Olahraga

Source : Education, Sport, Youth Extension Service of Solok Regency

Tabel 4.1.42
 Nilai Rata-Rata Ujian Nasional (UN) SMP Per Mata Pelajaran Menurut Kecamatan di Kabupaten Solok, 2018
 Number of Final Examination Graduates of Junior High Schools by Subdistrict in Solok Regency, 2018

Kecamatan <i>Sub District</i>	Bahasa	Bahasa	Matematika	IPA	Rata-rata <i>Average</i>
	Indonesia <i>Indonesia Language</i>	Inggris <i>English</i>	<i>Mathematics</i>	<i>Natural Science</i>	
(1)	(2)	(3)	(4)	(5)	(6)
1 Pantai Cermin	70,44	48,09	53,15	50,22	55,48
2 Lembah Gumanti	67,02	41,84	41,85	41,51	48,06
3 Hiliran Gumanti	69,67	42,43	46,07	48,37	51,64
4 Payung Sekaki	71,11	41,50	42,69	42,03	49,34
5 Tigo Lurah	64,34	43,43	41,58	42,27	47,91
6 Lembang Jaya	64,54	41,60	40,67	43,21	47,50
7 Danau Kembar	65,89	39,48	38,74	41,58	46,30
8 Gunung Talang	70,69	49,22	48,18	48,79	54,22
9 Bukit Sundi	67,79	45,42	43,11	45,06	50,35
10 IX Koto Sungai Lasi	64,31	41,96	38,34	44,18	47,20
11 Kubung	67,02	44,14	42,62	44,94	49,68
12 X Koto Diatas	68,30	45,08	45,24	49,45	52,02
13 X Koto Singkarak	66,40	43,75	41,39	44,51	49,01
14 Junjung Sirih	65,77	43,96	42,50	45,32	49,39
2018	67,38	43,71	43,29	45,07	49,86
2017	62,17	41,28	43,27	47,66	48,60

Sumber : Dinas Pendidikan, Pemuda dan Olahraga

Source : Education, Sport, Youth Extention Service of Solok Regency

Nilai Rata-Rata Ujian Nasional (UN) SMA (Program Studi IPA) Per Mata Pelajaran Menurut Kecamatan di Kabupaten Solok, 2018

Tabel
Table 4.1.43

Number of Final Examination Graduates of Senior High Schools (Natural Sciens Study Program) by Subdistrict in Solok Regency, 2018

Kecamatan <i>Sub District</i>	Bahasa						Rata-rata <i>Average</i>
	Indone- sia <i>Indone- sia Lan- guage</i>	Bahasa Inggris <i>English</i>	Matema tika <i>Mathem atics</i>	Fisika <i>Phisics</i>	Kimia <i>Chemist ry</i>	Biologi <i>Biology</i>	
(1)	(2)	(3)	(4)	(5)	(6)	(7)	(8)
1 Pantai Cermin
2 Lembah Gumanti
3 Hiliran Gumanti
4 Payung Sekaki
5 Tigo Lurah
6 Lembang Jaya
7 Danau Kembar
8 Gunung Talang
9 Bukit Sundi
10 IX Koto Sungai Lasi
11 Kubung
12 X Koto Diatas
13 X Koto Singkarak
14 Junjung Sirih
2018
2017	68,87	48,53	45,17	41,97	46,41	49,88	50,09

Sumber : Dinas Pendidikan, Pemuda dan Olahraga

Source : Education, Sport, Youth Extention Service of Solok Regency

Nilai Rata-Rata Ujian Nasional (UN) SMA (Program Studi IPS) Per Mata Pelajaran Menurut Kecamatan di Kabupaten Solok, 2018

Tabel 4.1.44
Table

Number of Final Examination Graduates of Senior High Schools (Social Sciens Study Program) by Subdistrict in Solok Regency, 2018

Kecamatan <i>Sub District</i>	Bahasa						Rata-rata <i>Average</i>
	Indone- sia <i>Indone- sia Lan- guage</i>	Bahasa Inggris <i>English</i>	Mate matika <i>Mathe matics</i>	Ekono mi <i>Econo my</i>	Sosiolo gi <i>Sociolo gy</i>	Geogra fi <i>Geogra phy</i>	
(1)	(2)	(3)	(4)	(5)	(6)	(7)	(8)
1 Pantai Cermin
2 Lembah Gumanti
3 Hiliran Gumanti
4 Payung Sekaki
5 Tigo Lurah
6 Lembang Jaya
7 Danau Kembar
8 Gunung Talang
9 Bukit Sundi
10 IX Koto Sungai Lasi
11 Kubung
12 X Koto Diatas
13 X Koto Singkarak
14 Junjung Sirih
2018
2017	61,20	38,73	33,27	46,35	56,56	47,45	47,23

Sumber : Dinas Pendidikan, Pemuda dan Olahraga

Source : Education, Sport, Youth Extention Service of Solok Regency

Tabel 4.1.45 Banyaknya Madrasah di Lingkungan Kantor Kementerian Agama Kabupaten Solok, 2018
 Table 4.1.45 *Number of Madrasah at Ministry of Regional Office of Religius of Solok Regency, 2018*

Kecamatan <i>Sub District</i>	RA		MI		MTs	
	Negeri	Swasta	Negeri	Swasta	Negeri	Swasta
	<i>Public</i>	<i>Private</i>	<i>Public</i>	<i>Private</i>	<i>Public</i>	<i>Private</i>
(1)	(2)	(3)	(4)	(5)	(6)	(7)
1 Pantai Cermin	-	-	-	-	1	2
2 Lembah Gumanti	-	4	2	1	1	1
3 Hiliran Gumanti	-	-	-	1	1	3
4 Payung Sekaki	-	1	-	-	-	1
5 Tigo Lurah	-	-	-	-	-	1
6 Lembang Jaya	-	-	-	-	-	2
7 Danau Kembar	-	3	-	-	-	1
8 Gunung Talang	-	2	-	1	-	1
9 Bukit Sundi	-	-	1	-	-	1
10 IX Koto Sungai Lasi	-	-	-	-	1	-
11 Kubung	-	7	1	1	1	5
12 X Koto Diatas	-	-	-	-	1	4
13 X Koto Singkarak	-	3	-	1	1	4
14 Junjung Sirih	-	-	-	1	-	2
2018	-	21	4	6	7	28
2017	-	21	4	6	7	28

Lanjutan Tabel / *Continued Table* 4.1.45

Kecamatan <i>Sub District</i>	MA		Jumlah	
			<i>Total</i>	
	Negeri <i>Public</i>	Swasta <i>Private</i>	Negeri <i>Public</i>	Swasta <i>Private</i>
(1)	(8)	(9)	(10)	(11)
1 Pantai Cermin	-	2	1	4
2 Lembah Gumanti	1	-	4	6
3 Hiliran Gumanti	-	-	1	3
4 Payung Sekaki	-	1	-	3
5 Tigo Lurah	-	-	-	1
6 Lembang Jaya	-	-	-	3
7 Danau Kembar	-	-	-	4
8 Gunung Talang	-	1	-	5
9 Bukit Sundi	-	1	1	2
10 IX Koto Sungai Lasi	-	1	1	1
11 Kubung	1	1	3	14
12 X Koto Diatas	-	2	1	6
13 X Koto Singkarak	1	2	2	11
14 Junjung Sirih	-	1	-	4
2018	3	12	14	67
2017	3	11	14	66

Sumber : Kantor Kementerian Agama Kabupaten Solok

Source : *Regional Office of Religius of Solok Regency*

Tabel 4.1.46 Banyaknya TPQ, TPSQ dan MDTA Menurut Kecamatan di Kabupaten Solok, 2018
 Table Number of TPA, TPSA and MDA Solok Regency, 2018

Kecamatan <i>Sub District</i>	TPQ		TPSQ		MDTA	
	Jumlah <i>Number</i>	Murid <i>Pupil</i>	Jumlah <i>Number</i>	Murid <i>Pupil</i>	Jumlah <i>Number</i>	Murid <i>Pupil</i>
(1)	(2)	(3)	(4)	(5)	(6)	(7)
1 Pantai Cermin	65	3035	-	-	4	204
2 Lembah Gumanti	127	2987	-	-	32	3 119
3 Hiliran Gumanti	52	2147	-	-	12	598
4 Payung Sekaki	28	643	-	-	3	886
5 Tigo Lurah	24	948	-	-	5	65
6 Lembang Jaya	67	3 445	-	-	12	394
7 Danau Kembar	46	2 184	-	-	3	112
8 Gunung Talang	108	5 349	-	-	11	695
9 Bukit Sundi	52	2 471	-	-	15	1 596
10 IX Koto Sungai Lasi	48	1 406	-	-	7	363
11 Kubung	117	4 081	-	-	25	1 519
12 X Koto Diatas	99	2 891	-	-	10	373
13 X Koto Singkarak	104	2 580	-	-	22	1 194
14 Junjung Sirih	48	2 196	-	-	5	393
2018	985	36 363	-	-	166	11 511
2017	805	36 252	-	-	180	13 964

Sumber : Kantor Kementerian Agama Kabupaten Solok

Source : Regional Office of Religious of Solok Regency

Tabel 4.1.47 Banyaknya TPA, Kelas, Guru dan Murid Menurut Kecamatan di Kabupaten Solok, 2018
 Table 4.1.47 Number of TPA, Pupil and Teacher by Sub District at Solok Regency, 2018

Kecamatan <i>Sub District</i>	Sekolah <i>School</i>	Guru/Teacher			Murid/Pupil		
		Lk <i>Male</i>	Pr <i>Female</i>	Jumlah <i>Total</i>	Lk <i>Male</i>	Pr <i>Female</i>	Jumlah <i>Total</i>
(1)	(2)	(3)	(4)	(5)	(6)	(7)	(8)
1 Pantai Cermin	65	97	84	181	1 465	1 570	3 035
2 Lembah Gumanti	127	74	66	140	1 409	1 578	2 987
3 Hiliran Gumanti	52	58	63	121	1 029	1 118	2 147
4 Payung Sekaki	28	17	26	43	3 03	340	643
5 Tigo Lurah	24	41	38	79	444	504	948
6 Lembang Jaya	67	110	99	209	1 640	1 805	3 445
7 Danau Kembar	46	71	85	156	1 050	1 134	2 184
8 Gunung Talang	108	113	105	218	2 536	2 813	5 349
9 Bukit Sundi	52	82	62	144	1 101	1 370	2 471
10 IX Koto Sungai Lasi	48	52	43	95	680	726	1 406
11 Kubung	117	121	152	273	2 010	2 071	4 081
12 X Koto Diatas	99	82	143	225	1 429	1 462	2 891
13 X Koto Singkarak	104	90	108	198	1 269	1 311	2 580
14 Junjung Sirih	48	28	102	130	1 154	1 042	2 196
2018	985	1 036	1 176	2 212	17 519	18 844	36 363
2017	805	1 355	1 031	2 386	17 642	18 525	36 167

Sumber : Kantor Kementrian Agama Kabupaten Solok

Source : Regional Office of Religous of Solok Regency

Tabel
Table 4.1.48

Banyaknya Peserta Ujian EBTA MDA Menurut Kecamatan di Kabupaten Solok, 2018
Number of Final Examination Participation of MDA by Sub District at Solok Regency, 2018

	Kecamatan	Peserta	Lulus	Tidak Lulus
	<i>Sub District</i>	<i>Participant</i>	<i>Graduate</i>	<i>Not Graduate</i>
	(1)	(2)	(3)	(4)
1	Pantai Cermin	26	26	-
2	Lembah Gumanti	376	376	-
3	Hiliran Gumanti	113	113	-
4	Payung Sekaki	80	80	-
5	Tigo Lurah	113	113	-
6	Lembang Jaya	196	196	-
7	Danau Kembar	18	18	-
8	Gunung Talang	195	195	-
9	Bukit Sundi	327	327	-
10	IX Koto Sungai Lasi	70	70	-
11	Kubung	361	361	-
12	X Koto Diatas	138	138	-
13	X Koto Singkarak	295	295	-
14	Junjung Sirih	85	85	-
	2018	2 393	2 393	-
	2017	2 391	20 91	-

Sumber : Kantor Kementerian Agama Kabupaten Solok

Source : Regional Office of Religious of Solok Regency

Tabel 4.1.49 Banyaknya RA, Kelas, Guru dan Murid Menurut Kecamatan di Kabupaten Solok, 2018
 Table 4.1.49 *Number of Schools, Pupils and Teachers of Raudhatul Athfal (RA) by Subdistrict in Solok Regency, 2018*

Kecamatan <i>Sub District</i>	Sekolah <i>School</i>	Guru/Teacher			Murid/Pupil		
		Lk	Pr	Jumlah	Lk	Pr	Jumlah
		<i>Male</i>	<i>Female</i>	<i>Total</i>	<i>Male</i>	<i>Female</i>	<i>Total</i>
(1)	(2)	(3)	(4)	(5)	(6)	(7)	(8)
1 Pantai Cermin	-	-	-	-	-	-	-
2 Lembah Gumanti	4	-	11	11	69	76	145
3 Hiliran Gumanti	-	-	-	-	-	-	-
4 Payung Sekaki	1	-	3	3	12	14	26
5 Tigo Lurah	-	-	-	-	-	-	-
6 Lembang Jaya	1	-	2	2	7	8	15
7 Danau Kembar	3	-	9	9	42	49	91
8 Gunung Talang	2	-	9	9	56	54	110
9 Bukit Sundi	-	-	-	-	-	-	-
10 IX Koto Sungai Lasi	-	-	-	-	-	-	-
11 Kubung	7	-	22	22	99	95	194
12 X Koto Diatas	-	-	-	-	-	-	-
13 X Koto Singkarak	3	-	10	10	46	36	82
14 Junjung Sirih	-	-	-	-	-	-	-
2018	21	-	66	66	331	332	663
2017	21	-	69	69	298	278	576

Sumber : Kantor Kementerian Agama Kabupaten Solok

Source : *Regional Office of Religous of Solok Regency*

Tabel
Table 4.1.50

Jumlah Sekolah, Murid dan Guru Madrasah Ibtidaiyah (MI) Menurut Kecamatan di Kabupaten Solok, 2018
Number of Schools, Pupils and Teachers of Madrasah Ibtidaiyah (MI) by Subdistrict in Solok Regency, 2018

Kecamatan <i>Sub District</i>	Sekolah School	Kelas Class	Guru/Teacher			Murid/Pupil		
			Lk	Pr	Jumlah	Lk	Pr	Jumlah
			<i>Male</i>	<i>Female</i>	<i>Total</i>	<i>Male</i>	<i>Female</i>	<i>Total</i>
(1)	(2)	(3)	(4)	(5)	(6)	(7)	(8)	(9)
1 Pantai Cermin	-	-	-	-	-	-	-	-
2 Lembah Gumanti	3	18	7	40	47	327	314	641
3 Hiliran Gumanti	1	6	3	15	18	106	87	193
4 Payung Sekaki	-	-	-	-	-	-	-	-
5 Tigo Lurah	-	-	-	-	-	-	-	-
6 Lembang Jaya	-	-	-	-	-	-	-	-
7 Danau Kembar	-	-	-	-	-	-	-	-
8 Gunung Talang	1	6	-	7	7	15	11	26
9 Bukit Sundi	1	6	4	12	16	119	125	244
10 IX Koto Sungai Lasi	-	-	-	-	-	-	-	-
11 Kubung	2	12	4	24	28	172	158	330
12 X Koto Diatas	-	-	-	-	-	-	-	-
13 X Koto Singkarak	1	6	2	6	8	35	21	56
14 Junjung Sirih	1	6	1	6	7	24	16	40
2018	10	60	21	110	131	798	732	1 530
2017	10	62	25	111	136	673	641	1 314

Sumber : Kantor Kementerian Agama Kabupaten Solok

Source : Regional Office of Religious of Solok Regency

Tabel 4.1.51 Jumlah Sekolah, Murid dan Guru Madrasah Tsanawiyah (MTs) Menurut Kecamatan di Kabupaten Solok, 2018
 Table 4.1.51 *Number of Schools, Pupils and Teachers of Madrasah Tsanawiyah (MTs) by Subdistrict in Solok Regency, 2018*

Kecamatan <i>Sub District</i>	Sekolah <i>School</i>	Kelas <i>Class</i>	Guru/Teacher			Murid/Pupil		
			Lk	Pr	Jumlah	Lk	Pr	Jumlah
			<i>Male</i>	<i>Female</i>	<i>Total</i>	<i>Male</i>	<i>Female</i>	<i>Total</i>
(1)	(2)	(3)	(4)	(5)	(6)	(7)	(8)	(9)
1 Pantai Cermin	3	9	16	37	53	315	273	588
2 Lembah Gumanti	3	6	19	59	78	486	558	1 044
3 Hiliran Gumanti	4	12	19	46	65	234	239	473
4 Payung Sekaki	1	3	4	5	9	40	31	71
5 Tigo Lurah	1	3	3	10	13	16	15	31
6 Lembang Jaya	2	6	5	18	23	103	112	215
7 Danau Kembar	1	3	6	9	15	29	37	66
8 Gunung Talang	1	3	4	7	11	93	45	138
9 Bukit Sundi	1	3	5	13	18	144	171	315
10 IX Koto Sungai Lasi	1	3	8	17	25	137	170	307
11 Kubung	6	18	22	86	108	511	649	1 160
12 X Koto Diatas	4	15	19	35	54	278	260	538
13 X Koto Singkarak	5	15	25	62	87	350	244	594
14 Junjung Sirih	2	6	5	16	21	110	149	259
2018	35	105	160	420	580	2 846	2 953	5 799
2017	41	236	174	431	605	2 803	2 903	5 706

Sumber : Kantor Kementerian Agama Kabupaten Solok

Source : *Regional Office of Religous of Solok Regency*

Tabel 4.1.52 Jumlah Sekolah, Murid dan Guru Madrasah Aliyah Menurut Kecamatan di Kabupaten Solok, 2018
 Table 4.1.52 Number of Schools, Pupils and Teachers of Senior High Schools by Subdistrict in Solok Regency, 2018

Kecamatan Sub District	Sekolah School	Kelas Class	Guru/Teacher			Murid/Pupil		
			Lk Male	Pr Female	Jumlah Total	Lk Male	Pr Female	Jumlah Total
(1)	(2)	(3)	(4)	(5)	(6)	(7)	(8)	(9)
1 Pantai Cermin	2	6	8	17	25	30	45	75
2 Lembah Gumanti	1	3	7	21	28	115	241	356
3 Hiliran Gumanti	-	-	-	-	-	-	-	-
4 Payung Sekaki	1	3	1	4	5	9	8	17
5 Tigo Lurah	-	-	-	-	-	-	-	-
6 Lembang Jaya	-	-	-	-	-	-	-	-
7 Danau Kembar	-	-	-	-	-	-	-	-
8 Gunung Talang	1	3	2	5	7	15	14	29
9 Bukit Sundi	1	3	8	12	20	31	85	116
10 IX Koto Sungai Lasi	1	3	5	5	10	20	13	33
11 Kubung	2	6	14	42	56	236	467	703
12 X Koto Diatas	2	6	5	15	20	78	73	151
13 X Koto Singkarak	3	9	18	46	64	199	266	465
14 Junjung Sirih	1	3	4	5	9	27	52	79
2018	15	45	72	172	244	760	1 264	2 024
2017	14	95	97	189	286	676	1 084	1 760

Sumber : Kantor Kementerian Agama Kabupaten Solok

Source : Regional Office of Religious of Solok Regency

Tabel 4.1.53 Banyaknya Perpustakaan yang ada per Kecamatan di Kabupate Solok, 2018
 Table Number of Library by Subdistrict in Solok Regency, 2018

Kecamatan <i>Sub District</i>	Perpustakaan <i>Library</i>
(1)	(2)
1 Pantai Cermin	4
2 Lembah Gumanti	6
3 Hiliran Gumanti	4
4 Payung Sekaki	4
5 Tigo Lurah	1
6 Lembang Jaya	5
7 Danau Kembar	3
8 Gunung Talang	5
9 Bukit Sundi	4
10 IX Koto Sungai Lasi	5
11 Kubung	6
12 X Koto Diatas	6
13 X Koto Singkarak	6
14 Junjung Sirih	5
2018	64
2017	56

Sumber : Dinas Perpustakaan dan Kearsipan Kabupaten Solok

Source : Regional Office of Library and Files Service of Solok Regency

Tabel 4.1.54
 Table *Banyaknya Pengunjung Perpustakaan Berdasarkan Status di Kabupaten Solok, 2018*
Number of Library Visitors by Status and Sex by Subdistrict in Solok Regency, 2018

	Kecamatan <i>Sub District</i>	Jenis Kelamin/ <i>Gender</i>		Jumlah <i>Total</i>
		Lk	Pr	
		<i>Male</i>	<i>Female</i>	
(1)	(2)	(3)	(4)	
1.	Pelajar	23 101	41 007	64 128
2.	Mahasiswa	154	322	476
3.	Pegawai	1 571	640	2 201
4.	Organisasi	-	-	-
5.	Umum	341	74	405
	2018	25 167	42 045	67 210
	2017	12 873	13 353	26 226

Sumber : Dinas Perpustakaan dan Kearsipan Kabupaten Solok

Source : *Regional Office of Library and Files service of Solok Regency*

4.2 KESEHATAN / HEALTH

Jumlah Desa¹/Nagari yang Memiliki Sarana Kesehatan MenurutTabel
4.2.1Table
Number of Villages¹ Having Health Facilities by Sub District IN Solok

	Kecamatan <i>Sub District</i>	Rumah Sakit <i>Hospital</i>			Rumah Sakit Bersalin <i>Maternity Hospital</i>		
		2011	2014	2018	2011	2014	2018
		(1)	(2)	(3)	(4)	(5)	(6)
1	Pantai Cermin	-	-	-	-	-	-
2	Lembah Gumanti	-	-	-	1	-	-
3	Hiliran Gumanti	-	-	-	-	-	-
4	Payung Sekaki	-	-	-	-	-	-
5	Tigo Lurah	-	-	-	-	-	-
6	Lembang Jaya	-	-	-	-	-	-
7	Danau Kembar	-	-	-	-	-	-
8	Gunung Talang	1	1	1	-	-	1
9	Bukit Sundi	-	-	-	-	-	-
10	IX Koto Sungai Lasi	-	-	-	-	-	-
11	Kubung	-	-	-	-	-	-
12	X Koto Diatas	-	-	-	-	-	-
13	X Koto Singkarak	-	-	-	-	-	-
14	Junjung Sirih	-	-	-	-	-	-
Kabupaten Solok		1	1	1	1	-	1

Sumber : BPS, Susenas

Source : Regional Office of Health Service of Solok Regency

Lanjutan Tabel /Continued Table 4.2.1

Kecamatan <i>Sub District</i>	Poliklinik			Puskesmas		
	<i>Polyclinic</i>			<i>Public Health Center</i>		
	2011	2014	2018	2011	2014	2018
(1)	(8)	(9)	(10)	(11)	(12)	(13)
1 Pantai Cermin	1	-	-	1	1	1
2 Lembah Gumanti	-	1	1	1	1	2
3 Hiliran Gumanti	-	1	-	1	1	1
4 Payung Sekaki	-	-	-	1	1	1
5 Tigo Lurah	-	-	-	1	1	1
6 Lembang Jaya	-	1	1	1	1	1
7 Danau Kembar	-	-	-	1	1	1
8 Gunung Talang	-	-	-	3	3	5
9 Bukit Sundi	-	-	-	1	1	3
10 IX Koto Sungai Lasi	-	1	1	1	1	1
11 Kubung	1	-	-	2	2	3
12 X Koto Diatas	-	-	1	2	2	2
13 X Koto Singkarak	-	1	3	1	1	1
14 Junjung Sirih	-	1	-	1	1	1
Kabupaten Solok	2	6	7	18	18	24

Lanjutan Tabel /Continued Table 4.2.1

Kecamatan <i>Sub District</i>	Puskesmas Pembantu <i>Subsidiary of Public Health Center</i>			Apotek <i>Pharmacy</i>		
	2011	2014	2018	2011	2014	2018
	(1)	(14)	(15)	(16)	(17)	(18)
1 Pantai Cermin	2	2	1	-	-	-
2 Lembah Gumanti	2	3	3	-	1	1
3 Hiliran Gumanti	2	2	2	-	-	-
4 Payung Sekaki	3	3	3	-	-	1
5 Tigo Lurah	1	4	2	-	-	-
6 Lembang Jaya	5	5	5	-	-	-
7 Danau Kembar	2	2	2	-	-	1
8 Gunung Talang	7	7	7	4	2	2
9 Bukit Sundi	5	4	5	-	-	2
10 IX Koto Sungai Lasi	4	3	3	-	-	-
11 Kubung	8	8	8	-	-	2
12 X Koto Diatas	7	8	6	-	1	-
13 X Koto Singkarak	7	8	7	-	-	1
14 Junjung Sirih	2	2	2	-	-	-
Kabupaten Solok	57	61	56	4	4	10

Catatan: ¹ Desa pada tabel ini termasuk Unit Permukiman Transmigrasi (UPT) yang masih dibina oleh kementerian terkait dan nagari di Provinsi Sumatera Barat / *Villages in this table include Transmigration Settlement Unit which is still fostered by the relevant*

Sumber : BPS, Pendataan Potensi Desa (Podes)

Source : BPS–Statistics Indonesia, Village Potential Data Collection

Jumlah Tenaga Kesehatan Menurut Kecamatan di Kabupaten Solok,

Tabel 4.2.2

Table Number of Medical Personnel by Sub District in Solok Regency, 2018

	Kecamatan <i>Sub District</i>	Dokter <i>Doctor</i>	Perawat <i>Nurse</i>	Bidan <i>Midwife</i>	Farmasi <i>Pharmaceutical</i>	Ahli Gizi <i>Nutritionist</i>
	(1)	(2)	(3)	(4)	(5)	(6)
1	Pantai Cermin	1	10	25	-	3
2	Lembah Gumanti	3	14	27	-	-
3	Hiliran Gumanti	-	7	8	-	-
4	Payung Sekaki	1	6	11	-	-
5	Tigo Lurah	1	8	19	-	2
6	Lembang Jaya	1	29	32	-	1
7	Danau Kembar	1	3	11	-	-
8	Gunung Talang	4	24	41	1	2
9	Bukit Sundi	2	11	8	-	2
10	IX Koto Sungai Lasi	1	2	17	-	-
11	Kubung	3	24	44	-	3
12	X Koto Diatas	1	11	17	-	1
13	X Koto Singkarak	1	12	30	-	1
14	Junjung Sirih	1	15	13	-	2
	Kabupaten Solok	21	176	303	1	17

Sumber : Dinas Kesehatan Kabupaten Solok

Source : Regional Office of Health Service of Solok Regency

Jumlah Rumah Sakit Umum, Rumah Sakit Khusus, dan Puskesmas

Tabel
4.2.3
Table

Number of General Hospital, Special Hospital, and Public Health

Kecamatan <i>Sub District</i>	Rumah Sakit Umum <i>General Hospital</i>		Rumah Sakit Khusus <i>Special Hospital</i>		Rumah Sakit Bersalin/ Rumah Bersalin <i>Maternity Hospital</i>		Puskesmas <i>Public Health Center</i>	
	2017	2018	2017	2018	2017	2018	2017	2018
(1)	(2)	(3)	(4)	(5)	(6)	(7)	(8)	(9)
1 Pantai Cermin	-	-	-	-	-	-	1	1
2 Lembah Gumanti	-	-	-	-	-	-	1	2
3 Hiliran Gumanti	-	-	-	-	-	-	1	1
4 Payung Sekaki	-	-	-	-	-	-	1	1
5 Tigo Lurah	-	-	-	-	-	-	1	1
6 Lembang Jaya	-	-	-	-	-	-	1	1
7 Danau Kembar	-	-	-	-	-	-	1	1
8 Gunung Talang	1	1	-	-	-	-	3	3
9 Bukit Sundi	-	-	-	-	-	-	1	1
10 IX Koto Sungai Lasi	-	-	-	-	-	-	1	1
11 Kubung	-	-	-	-	-	-	2	2
12 X Koto Diatas	-	-	-	-	-	-	2	2
13 X Koto Singkarak	-	-	-	-	-	-	1	1
14 Junjung Sirih	-	-	-	-	-	-	1	1
Kabupaten Solok	1	1	-	-	-	-	18	19

Sumber : Dinas Kesehatan Kabupaten Solok

Source : *Regional Office of Health Service of Solok Regency*

Jumlah Fasilitas Kesehatan yang Tercatat Menurut Kecamatan di Kabupaten Solok, 2018
 Tabel 4.2.4
 Table Number of Health Facilities by Subdistrict in Solok Regency, 2018

Kecamatan <i>Subdistrict</i>	Rumah Sakit <i>Hospital</i>	Puskesmas <i>Public health Center</i>	Puskesmas Pembantu <i>Public Health Sub Center</i>	Praktek Dokter <i>Practical physician</i>
(1)	(2)	(3)	(4)	(5)
1 Pantai Cermin	-	1	5	2
2 Lembah Gumanti	-	2	9	7
3 Hiliran Gumanti	-	1	4	0
4 Payung Sekaki	-	1	4	0
5 Tigo Lurah	-	1	5	1
6 Lembang Jaya	-	1	8	1
7 Danau Kembar	-	1	4	1
8 Gunung Talang	1	3	9	5
9 Bukit Sundi	-	1	6	4
10 IX Koto Sungai Lasi	-	1	4	0
11 Kubung	-	2	8	11
12 X Koto Diatas	-	2	8	0
13 X Koto Singkarak	-	1	10	4
14 Junjung Sirih	-	1	2	2
2018	1	19	86	38
2017	1	18	86	24

Lanjutan Tabel / *Continued Table 4.2.4*

Kecamatan <i>Subdistrict</i>	Klinik Bersalin <i>Matter-nity</i>	Apotik <i>Dispensaries</i>	Toko Obat <i>Shop</i>
(1)	(6)	(7)	(8)
1 Pantai Cermin	-	-	-
2 Lembah Gumanti	-	3	1
3 Hiliran Gumanti	-	-	1
4 Payung Sekaki	-	-	-
5 Tigo Lurah	-	-	-
6 Lembang Jaya	-	-	-
7 Danau Kembar	-	-	2
8 Gunung Talang	-	2	-
9 Bukit Sundi	-	1	1
10 IX Koto Sungai Lasi	-	-	-
11 Kubung	-	5	3
12 X Koto Diatas	-	-	-
13 X Koto Singkarak	-	1	2
14 Junjung Sirih	-	-	-
2018	-	12	10
2017	-	10	11

Sumber : Dinas Kesehatan Kabupaten Solok

Source : *Regional Office of Health Service of Solok Regency*

Jumlah Pustu dan Posyandu Menurut Kecamatan di Kabupaten Solok,

Tabel 4.2.5
Table

Number of Public Health Sub Center and Integrated Health Service by Sub District, 2018

Kecamatan <i>Subdistrict</i>	Lokasi	Puskesmas Pembantu	Posyandu/ <i>Integrated Health Service</i>	
	Puskesmas <i>Location</i>	<i>Public Health Sub Center</i>	Aktif <i>Active</i>	Tdk Aktif <i>Non Active</i>
(1)	(2)	(3)	(4)	(5)
1 Pantai Cermin	Surian	5	40	-
2 Lembah Gumanti	Alahan Panjang	9	64	-
3 Hiliran Gumanti	Talang Babungo	4	31	-
4 Payung Sekaki	Sirukam	4	17	-
5 Tigo Lurah	Batu Bajanjang	5	23	-
6 Lembang Jaya	Bukik Sileh	8	47	-
7 Danau Kembar	Simpang Tj. Nan IV	4	28	-
	Talang	5	30	104
8 Gunung Talang	Jua Gaek	3	24	-
	Kayu Jao	2	16	-
9 Bukit Sundi	Muara Panas	6	40	-
10 IX Koto Sungai Lasi	Sungai Lasi	4	28	-
	Selayo	3	52	72
11 Kubung	Tanjung Bingkung	4	21	-
	Sulit Air	3	28	51
12 X Koto Diatas	Paninjauan	5	23	-
13 X Koto Singkarak	Singkarak	10	55	-
14 Junjung Sirih	Paninggahan	2	33	-
	2018	117	628	227
	2017	117	628	227

Sumber : Dinas Kesehatan Kabupaten Solok

Source : Regional Office of Health Service of Solok Regency

Tabel 4.2.6 Jumlah Tenaga Kesehatan Menurut Kecamatan di Kabupaten Solok, 2018
 Table Number of Health Personnel by Subdistrict in Solok regency, 2018

Kecamatan <i>Subdistrict</i>	Lokasi Puskesmas <i>Location</i>	Dokter / Doctor		
		Spesialis <i>Specialist</i>	Gigi <i>Dentist</i>	Umum <i>General</i>
(1)	(2)	(3)	(4)	(5)
1 Pantai Cermin	Surian	-	1	1
2 Lembah Gumanti	Alahan Panjang	-	1	2
3 Hiliran Gumanti	Talang Babungo	-	-	-
4 Payung Sekaki	Sirukam	-	-	1
5 Tigo Lurah	Batu Bajanjang	-	1	1
6 Lembang Jaya	Bukik Sileh	-	1	1
7 Danau Kembar	Simpang Tj. Nan IV	-	-	1
	Talang	-	1	1
8 Gunung Talang	Jua Gaek	-	1	2
	Kayu Jao	-	-	1
9 Bukit Sundi	Muara Panas	-	1	2
10 IX Koto Sungai Lasi	Sungai Lasi	-	1	1
	Selayo	-	1	2
11 Kubung	Tanjung Bingkung	-	1	1
	Sulit Air	-	1	1
12 X Koto Diatas	Paninjauan	-	1	-
	Singkarak	-	1	1
13 X Koto Singkarak	Singkarak	-	1	1
14 Junjung Sirih	Paninggahan	-	1	1
	2018	-	14	21
	2017	-	14	17

Lanjutan Tabel / Continued Table 4.2.6

Kecamatan <i>Subdistrict</i>	Paramedis / <i>Paramedic</i>		
	Bidan	Perawat	Perawat Gigi
	<i>Midwife</i>	<i>Nurse</i>	<i>Nurse</i>
(1)	(6)	(7)	(8)
1 Pantai Cermin	25	10	-
2 Lembah Gumanti	27	14	1
3 Hiliran Gumanti	8	7	-
4 Payung Sekaki	11	6	-
5 Tigo Lurah	19	8	-
6 Lembang Jaya	32	29	-
7 Danau Kembar	11	3	1
8 Gunung Talang	41	24	2
9 Bukit Sundi	8	11	2
10 IX Koto Sungai Lasi	17	2	1
11 Kubung	44	24	2
12 X Koto Diatas	17	11	1
13 X Koto Singkarak	30	12	1
14 Junjung Sirih	13	15	1
2017	303	176	12
2018	303	176	12

Lanjutan Tabel / *Continued Table 4.2.6*

Kecamatan <i>Subdistrict</i>	Rekam Medis	Akad- emi	Sarjana Kesehatan (S1,S2,S3)	Gizi	Sanitar- ian	Apoteker & S1 Farma
(1)	(9)	(10)	(11)	(12)	(13)	(14)
1 Pantai Cermin	-	-	3	3	2	-
2 Lembah Gumanti	2	-	3	-	-	-
3 Hiliran Gumanti	-	-	-	-	-	-
4 Payung Sekaki	-	-	-	-	1	-
5 Tigo Lurah	-	-	2	2	1	-
6 Lembang Jaya	-	-	-	1	1	-
7 Danau Kembar	-	-	-	-	1	-
8 Gunung Talang	-	-	-	2	2	1
9 Bukit Sundi	1	-	2	2	1	-
10 IX Koto Sungai Lasi	-	-	1	-	-	-
11 Kubung	-	-	1	3	3	-
12 X Koto Diatas	-	-	4	1	2	-
13 X Koto Singkarak	-	-	6	1	1	-
14 Junjung Sirih	-	-	-	2	1	-
2018	3	-	22	17	16	1
2017	3	-	6	21	17	1

Lanjutan Tabel / Continued Table 4.2.6

Kecamatan <i>Subdistrict</i>	Asisten Apoteker	Analisis Kesehatan	Tenaga Lainnya	Jumlah <i>Total</i>
(1)	(15)	(16)	(17)	(18)
1 Pantai Cermin	1	1	-	47
2 Lembah Gumanti	3	3	-	36
3 Hiliran Gumanti	1	1	-	17
4 Payung Sekaki	2	-	-	21
5 Tigo Lurah	-	1	-	35
6 Lembang Jaya	-	1	-	66
7 Danau Kembar	1	-	-	18
8 Gunung Talang	3	3	-	81
9 Bukit Sundi	1	-	-	31
10 IX Koto Sungai Lasi	-	2	-	25
11 Kubung	3	1	-	86
12 X Koto Diatas	1	2	-	42
13 X Koto Singkarak	2	1	-	56
14 Junjung Sirih	1	-	-	35
2018	19	16	-	620
2017	21	15	-	492

Sumber: Dinas Kesehatan Kabupaten Solok

Source: Regional Office of Health Service of Solok Regency

Tabel 4.2.7 Perkembangan Banyaknya Sarana Kesehatan di Kabupaten Solok, 2018
 Table 4.2.7 *Trend of Health Facility in Solok Regency, 2018*

Sarana Kesehatan/ Health Facility	2016	2017	2018
(1)	(2)	(3)	(4)
1 RSU General Hospital	1	1	1
2 Puskesmas/ <i>Public Health Centre</i>	18	18	19
3 Pustu / <i>Public health center</i>	86	86	86
4 Toko Obat / <i>Shop Pharmaceutical</i>	11	11	10
5 Apotik / <i>Dispensary</i>	9	10	12
6 Gudang Farmasi / <i>Pharmaceutical Warehouse</i>	1	1	1
7 Optikal / <i>Optical</i>	-	2	3
8 Tukang Gigi / <i>Dentist</i>	-	-	11
9 Puskesmas Keliling / <i>Mobile Public Health Centre</i>	30	23	23

Sumber : Dinas Kesehatan Kabupaten Solok

Source : *Regional Office of Health Service of Solok Regency*

Banyaknya Puskesmas Rawatan dan Non Rawatan di Kabupaten

Tabel
Table 4.2.8*Number of Public Health Centre Patients and Non Patients in*

Kecamatan <i>Subdistrict</i>	Puskesmas		Jumlah Tempat Tidur <i>Number Of Bed</i>
	<i>Public Health Centre</i>		
	<i>Rawata Patient</i>	<i>Non Rawatan Non Patient</i>	
(1)	(2)	(3)	(4)
1 Pantai Cermin	1	-	14
2 Lembah Gumanti	1	-	5
3 Hiliran Gumanti	-	1	-
4 Payung Sekaki	1	-	4
5 Tigo Lurah	1	-	5
6 Lembang Jaya	1	-	11
7 Danau Kembar	-	1	-
8 Gunung Talang	1	2	8
9 Bukit Sundi	1	-	7
10 IX Koto Sungai Lasi	-	1	-
11 Kubung	-	2	-
12 X Koto Diatas	1	1	4
13 X Koto Singkarak	1	-	9
14 Junjung Sirih	-	1	-
2018	9	9	67
2017	9	9	67

Sumber: Dinas Kesehatan Kabupaten Solok

Source: Regional Office of Health Service of Solok Regency

Tabel 4.2.9 Banyaknya Pasien Menurut Jenis Penyakit Utama di Kabupaten Solok, 2018
 Table Number of Patients by Main Disease in Solok Regency, 2018

Sarana Kesehatan	Banyak Kasus Baru	Persentase
<i>Health Facility</i>	<i>Number of New</i>	<i>Percentage</i>
(1)	(2)	(3)
1 ISPA	21 157	34,68
2 Penyakit Tekanan darah tinggi	8 558	14,03
3 Penyakit pada Sistem otot dan jrg pengikat (penyakit tulang, radang sendi termasuk rematik)	8 256	13,53
4 Diare / <i>Diarrhae</i>	6 341	10,39
5 Penyakit kulit karena alergi	4 924	8,07
6 Kecelakaan dan Ruda Paksa	2 739	4,49
7 Penyakit Pulpa dan Jaringan Periapikal	2 712	4,45
8 Penyakit Kulit Infeksi	2 470	4,05
9 Gastritis	2 024	3,32
10 Asma	1 826	2,99
2018	61 007	100,00

Sumber : Dinas Kesehatan Kabupaten Solok

Source : Regional Office of Health Service of Solok Regency

Tabel 4.2.10 Rekapitulasi Penyakit Terbanyak di Kabupaten Solok, 2018
 Table Number the Most Disease at Solok Regency Hospital, 2018

	Bulan Month	Ispa	Rematik	Hipertensi	Diare Tanpa Dehidrasi	Penyakit Kulit Infeksi
	(1)	(2)	(3)	(4)	(5)	(6)
1	Januari/ January	2 216	872	991	459	173
2	Februari/ February	2 330	1 020	840	545	226
3	Maret/ March	1 587	750	421	443	378
4	April/ April	779	218	559	125	42
5	Mei/ May	1 666	560	344	404	126
6	Juni/ June	1 415	269	336	367	95
7	Juli/ July	1 267	591	880	710	99
8	Agustus/ August	2 351	1 218	976	770	451
9	September/ September	2 331	1 088	855	993	453
10	Oktober/ October	1 820	495	686	443	127
11	November/ November	2 127	584	751	439	201
12	Desember/ December	1 268	591	881	643	99
	2018	21 157	8 256	8 520	6 341	2 470

Sumber : Dinas Kesehatan Kabupaten Solok

Source : Regional Office of Health Service of Solok Regency

Tabel 4.2.11
 Banyaknya Kelahiran, Lahir Hidup, Lahir Mati & Keguguran Di Puskesmas di Kabupaten Solok, 2018
 Number of Alive and Dead at Birth in Public Health Center by Sub District in Solok Regency, 2018

Kecamatan Subdistrict	Bersalin Maternity	Keguguran Abortion	Lahir Hidup Alive a Birth	Lahir Mati Dead at Birth
(1)	(2)	(3)	(4)	(5)
1 Pantai Cermin	427	0	428	1
2 Lembah Gumanti	1 207	33	1 204	9
3 Hiliran Gumanti	388	9	385	5
4 Payung Sekaki	178	8	177	2
5 Tigo Lurah	221	4	220	1
6 Lembang Jaya	547	24	551	1
7 Danau Kembar	441	15	437	7
8 Gunung Talang	1 056	28	1 054	8
9 Bukit Sundi	499	46	492	8
10 IX Koto Sungai Lasi	206	7	205	1
11 Kubung	1 214	26	1 217	5
12 X Koto Diatas	370	8	370	2
13 X Koto Singkarak	649	22	650	4
14 Junjung Sirih	243	11	242	1
2018	7 646	241	7 632	55
2017	6 946	218	6 850	28

Sumber : Dinas Kesehatan Kabupaten Solok

Source : Regional Office of Health Service of Solok Regency

Jumlah Balita dan Gizi Buruk dirinci per Kecamatan di Kabupaten

Tabel 4.2.12
 Table Number of Baby Under Five Years By Sub District in Solok Regency,

Kecamatan <i>Subdistrict</i>	Jumlah Balita <i>Number of Baby Under</i>	Balita Gizi Buruk <i>Malnutrition Toddler</i>
(1)	(2)	(3)
1 Pantai Cermin	1 750	-
2 Lembah Gumanti	4 851	1
3 Hiliran Gumanti	1 412	-
4 Payung Sekaki	733	-
5 Tigo Lurah	859	-
6 Lembang Jaya	2 272	-
7 Danau Kembar	1 657	2
8 Gunung Talang	4 175	1
9 Bukit Sundi	2 056	-
10 IX Koto Sungai Lasi	829	-
11 Kubung	4 942	3
12 X Koto Diatas	1 474	-
13 X Koto Singkarak	2 701	-
14 Junjung Sirih	1 013	-
2018	30 724	7
2017	30 724	6

Sumber : Dinas Kesehatan Kabupaten Solok

Source : Regional Office of Health Service of Solok Regency

Tabel 4.2.13 Banyaknya Balita yang Pernah Mendapat Imunisasi Menurut Jenis Imunisasi di Kabupaten Solok, 2018
 Table Number of Immunization Baby Under Five Years By Sub District in Solok

Kecamatan Subdistrict	BCG	DPT			Polio				Hep- atitis	Cam- pak
		1	2	3	1	2	3	4		
(1)	(2)	(3)	(4)	(5)	(6)	(7)	(8)	(9)	(10)	(11)
1 Pantai Cermin	384	360	333	349	376	382	329	362	312	294
2 Lembah Gumanti	1 085	1 035	1 043	1 036	1 105	1 082	1 063	1 048	1 060	1 027
3 Hiliran Gumanti	289	282	281	273	314	307	303	307	212	254
4 Payung Sekaki	159	145	157	155	142	154	167	136	152	140
5 Tigo Lurah	-	-	-	-	-	-	-	-	-	-
6 Lembang Jaya	543	524	501	429	568	563	506	451	539	422
7 Danau Kembar	352	374	373	396	370	386	373	366	317	350
8 Gunung Talang	1 008	1 017	742	952	1 016	935	945	952	897	911
9 Bukit Sundi	481	415	420	381	431	422	423	381	401	352
10 IX Koto Sungai Lasi	146	140	157	162	151	146	156	152	154	152
11 Kubung	1 126	1 103	1 081	1 046	1 119	1 129	1 043	1 082	933	1 061
12 X Koto Diatas	286	309	310	300	308	291	307	294	208	247
13 X Koto Singkarak	543	554	562	530	591	570	519	459	362	504
14 Junjung Sirih	236	205	210	189	226	222	213	200	223	192
2018	6 638	6 463	6 170	6 198	6 717	6 589	6 347	6 190	5 770	5 906
2017	6 184	5 766	6 937	5 412	7 206	6 962	5 860	6 668	5 398	5 831

Sumber : Dinas Kesehatan Kabupaten Solok

Source : Regional Office of Health Service of Solok Regency

Tabel 4.2.14 Banyaknya Pasien dan Hari Rawat di RSUD Aro Suka, 2018
 Table Trend of Health Facility in Solok Regency 2018

Uraian <i>Description</i>	Jumlah Pasien <i>Number of Patient</i>	Hari Rawat <i>Patient Day</i>
(1)	(2)	(3)
1 Kebidanan /Gynaecology	902	3 454
2 Penyakit Kandungan	-	-
3 Bedah	915	3 273
4 Penyakit Dalam / Internist	1 170	5 659
5 Kesehatan Anak	129	559
6 Perinatology	419	1 617
7 Mata	-	-
2018	3 535	14 562
2017	3 150	13 536

Sumber : Rumah Sakit Umum Daerah Aro Suka Kabupaten Solok

Source : General Hospital Aro Suka of Solok Regency

Tabel 4.2.15 Banyaknya Pasien Menurut Fasilitas Kesehatan di RSUD Aro Suka ,
 Table 4.2.15 *Number of Patient based on Health Facility in Hospital of Arosuka,*

Uraian <i>Description</i>	2018
(1)	(2)
1 Ruang Rawat Inap	6
2 Tempat Tidur Tersedia	91
3 Ruang perawatan Bersalin	902
4 Ruangan OK	690
5 Poliklinik Kebidanan	1 785
6 Poliklinik Bedah	2 542
7 P3L/UGD	3 690
8 Poliklinik Gigi	705
9 Poliklinik Umum	435
10 Poliklinik Anak	872
11 Poliklinik KB	1 785
12 Apotik	64 800
13 Ruang Ront gen	3 006
14 Ruang Laboratorium	2 642
15 Ruangan Gizi	10 751
16 Poliklinik Mata	2 581

Sumber : Rumah Sakit Umum Daerah Aro Suka Kabupaten Solok

Source : *General Hospital Aro Suka of Solokj Regency*

Tabel 4.2.16 Banyaknya Pasien Yang Dirawat di RSUD Aro Suka, 2018
 Table Number of Patient in General Hospital of Aro Suka, 2018

Uraian <i>Description</i>	Bagian/Division				
	Bedah <i>Surgery</i>	Kesehatan Anak <i>Pediatri</i>	Kandungan <i>Gynaecology</i>	Penyakit Dalam <i>Internist</i>	Perinato logy <i>Perinato</i>
(1)	(2)	(3)	(4)		
1 Januari/ <i>January</i>	72	14	56	125	19
2 Februari/ <i>February</i>	60	10	55	82	33
3 Maret/ <i>March</i>	69	7	65	107	20
4 April/ <i>April</i>	61	13	75	92	49
5 Mei/ <i>May</i>	61	12	71	137	39
6 Juni/ <i>June</i>	65	11	80	88	38
7 Juli/ <i>July</i>	110	10	77	108	29
8 Agustus/ <i>August</i>	74	11	65	101	39
9 September/ <i>September</i>	88	10	81	78	38
10 Oktober/ <i>October</i>	93	16	85	102	33
11 November/ <i>November</i>	78	10	99	76	34
12 Desember/ <i>December</i>	84	11	89	78	31
2018	915	135	899	1 174	402

Sumber : Rumah Sakit Umum Daerah Aro Suka Kabupaten Solok
 Source : General Hospital Aro Suka of Solokj Regency

Tabel 4.2.17 Banyaknya Pasien Rawat Jalan di RSUD Aro Suka, 2018
 Table Number of Outpatient in General Hospital of Aro Suka, 2018

Uraian <i>Description</i>	Bagian/Division				
	Bedah <i>Surgery</i>	Kesehatan Anak <i>Pediatri</i>	Kandungan <i>Gynaecology</i>	Penyakit Dalam <i>Internist</i>	Perinatol <i>ogy</i> <i>Perinatol</i>
(1)	(2)	(3)	(4)	(5)	(6)
1 Januari/ <i>January</i>	202	92	137	59	83
2 Februari/ <i>February</i>	197	58	134	56	62
3 Maret/ <i>March</i>	221	55	148	65	67
4 April/ <i>April</i>	191	65	169	77	52
5 Mei/ <i>May</i>	204	71	160	74	65
6 Juni/ <i>June</i>	135	50	101	73	26
7 Juli/ <i>July</i>	209	74	163	77	62
8 Agustus/ <i>August</i>	206	97	136	65	49
9 September/ <i>September</i>	224	66	146	81	75
10 Oktober/ <i>October</i>	260	94	175	85	66
11 November/ <i>November</i>	276	89	159	99	46
12 Desember/ <i>December</i>	217	61	157	89	52
2018	2 542	872	1 785	-	705
2017	2 266	745	1 308	167	432

*Tersedia data setahun

Lanjutan Tabel/*Continued Table* 4.2.17

Uraian <i>Description</i>	Bagian/Division				
	Penyakit Dalam <i>Intermist</i>	Jiwa Mental <i>Psycolog</i>	THT <i>THT</i>	Mata <i>Optalmol ogy</i>	UGD <i>Emergen cy</i>
(1)	(2)	(3)	(4)	(5)	(6)
1 Januari/ <i>January</i>	335	-	104	250	306
2 Februari/ <i>February</i>	314	-	100	175	255
3 Maret/ <i>March</i>	469	-	92	226	280
4 April/ <i>April</i>	386	-	98	282	296
5 Mei/ <i>May</i>	416	-	108	203	305
6 Juni/ <i>June</i>	247	-	72	124	394
7 Juli/ <i>July</i>	552	-	128	246	353
8 Agustus/ <i>August</i>	526	-	114	196	334
9 September/ <i>September</i>	426	-	123	213	318
10 Oktober/ <i>October</i>	566	4	105	231	297
11 November/ <i>November</i>	404	11	100	203	271
12 Desember/ <i>December</i>	497	23	135	232	281
2018	5 138	38	1 279	2 581	3 680
2017	3 001	-	935	2 096	3 205

Sumber : Rumah Sakit Umum Daerah Aro Suka Kabupaten Solok

Source : *General Hospital Aro Suka of Solokj Regency*

Tabel 4.2.18 Jumlah Pasangan Usia Subur dan Peserta KB Aktif Menurut Kecamatan di Kabupate Solok, 2018
Number of Eligible Couples and Family Planning Partipants by Subdistrict in Solok Regency, 2018

	Kecamatan <i>Sub District</i>	Jumlah PUS <i>Eligible</i>	Peserta KB Aktif <i>Family Planning Participants</i>			
			IUD	MOW	MOP	KDM
	(1)	(2)	(3)	(4)	(5)	(6)
1	Pantai Cermin	4 454	368	56	-	80
2	Lembah Gumanti	9 912	331	119	2	-
3	Hiliran Gumanti	3 389	3	31	-	56
4	Payung Sekaki	1 861	123	29	-	16
5	Tigo Lurah	1 875	52	-	4	12
6	Lembang Jaya	4 529	107	73	3	70
7	Danau Kembar	3 838	6	51	-	42
8	Gunung Talang	8 512	597	168	27	48
9	Bukit Sundi	3 801	244	91	6	19
10	IX Koto Sungai Lasi	1 795	66	90	1	58
11	Kubung	8 738	493	388	7	145
12	X Koto Diatas	2 461	131	91	-	25
13	X Koto Singkarak	4456	173	273	6	77
14	Junjung Sirih	2 375	60	66	-	78
	2018	61 996	2 754	1 526	56	726
	2017	62 429	2 733	1 531	55	759

Lanjutan Tabel/ Continued Table 4.2.18

Kecamatan <i>Sub District</i>	Jumlah PUS <i>Eligible Couples</i>	Peserta KB Aktif <i>Family Planning Participants</i>				Jumlah <i>Total</i>
		IMP	STK	PIL		
		(3)	(4)	(5)	(6)	
1 Pantai Cermin	4 454	304	1 784	531	3 123	
2 Lembah Gumanti	9 912	672	4 986	677	6 787	
3 Hiliran Gumanti	3 389	1 012	1 118	191	2 411	
4 Payung Sekaki	1 861	937	226	107	1 438	
5 Tigo Lurah	1 875	601	344	191	1 204	
6 Lembang Jaya	4 529	1 011	1 491	330	3 085	
7 Danau Kembar	3 838	1 328	1 544	227	3 198	
8 Gunung Talang	8 512	1 734	3 750	611	6 935	
9 Bukit Sundi	3 801	1 446	934	126	2 866	
10 IX Koto Sungai Lasi	1 795	469	479	141	1 304	
11 Kubung	8 738	954	3 786	571	6 344	
12 X Koto Diatas	2 461	554	700	201	1 702	
13 X Koto Singkarak	4456	671	1 684	247	3 131	
14 Junjung Sirih	2 375	165	1 156	238	1 763	
2018	61 996	11 858	23 982	4 389	45 291	
2017	62 429	11 726	24 923	4 648	46 375	

Sumber: Dinas Pengendalian Penduduk, Keluarga Berencana, Pemberdayaan Perempuan dan Perlindungan Anak...

Source: Woman, Family Planning and Child Office Solok Regency

Tabel 4.2.19 Peserta KB Baru Menurut Kecamatan di Kabupaten Solok, 2018
 Table 4.2.19 Number of New Family Planning Participants by Subdistrict in Solok Regency, 2018

	Kecamatan Sub District (1)	Peserta KB Baru Family Planning New Participants			
		IUD (3)	MOW (4)	MOP (5)	KDM (6)
		1	Pantai Cermin	18	-
2	Lembah Gumanti	7	-	1	-
3	Hiliran Gumanti	2	-	-	27
4	Payung Sekaki	11	-	-	2
5	Tigo Lurah	-	-	-	2
6	Lembang Jaya	5	-	1	1-
7	Danau Kembar	-	-	-	19
8	Gunung Talang	92	34	2	14
9	Bukit Sundi	25	-	1	16
10	IX Koto Sungai Lasi	6	1	-	3-
11	Kubung	32	-	-	9
12	X Koto Diatas	5	-	-	13
13	X Koto Singkarak	1-	-	-	43
14	Junjung Sirih	2	1	-	8
	2018	205	36	5	227
	2017	189	44	3	961

Lanjutan Tabel/ Continued Table 4.2.19

	Kecamatan <i>Sub District</i>	Peserta KB Baru			
		<i>Family Planning New Participants</i>			
		IMP	STK	PIL	Jumlah <i>Total</i>
(1)	(3)	(4)	(5)	(6)	
1	Pantai Cermin	160	267	174	693
2	Lembah Gumanti	176	379	98	661
3	Hiliran Gumanti	99	118	48	294
4	Payung Sekaki	109	69	28	219
5	Tigo Lurah	50	84	142	278
6	Lembang Jaya	287	122	131	556
7	Danau Kembar	120	105	22	266
8	Gunung Talang	195	313	197	847
9	Bukit Sundi	225	58	96	421
10	IX Koto Sungai Lasi	57	50	55	199
11	Kubung	169	255	24	489
12	X Koto Diatas	62	507	200	787
13	X Koto Singkarak	168	317	163	701
14	Junjung Sirih	6	76	30	123
	2018	1 883	2 720	1 408	6 534
	2017	1 961	3 651	4 314	11 123

Sumber: Dinas Pengendalian Penduduk, Keluarga Berencana, Pemberdayaan Perempuan dan Perlindungan Anak...

Source: Woman, Family Planning and Child Office Solok Regency

4.3 Agama dan Sosial Lainnya/*Religion and Other Social Affairs*

Jumlah Tempat Peribadatan Menurut Kecamatan di Kabupaten Solok,
2018

Tabel 4.3.1
Table Number of Place of Worship by Sub District and Religion in Solok Regency, 2018

	Kecamatan <i>Sub District</i>	Masjid <i>Mosque</i>	Mush- ola <i>Pray Room</i>	Gereja Protestan <i>Protestant Church</i>	Gereja Khatolik <i>Chatolic Church</i>	Pura <i>Tem- ple</i>	Viha- ra <i>Viha- ra</i>
	(1)	(2)	(3)	(4)	(5)	(6)	(7)
1	Pantai Cermin	26	11	-	-	-	-
2	Lembah Gumanti	40	134	-	-	-	-
3	Hiliran Gumanti	26	37	-	-	-	-
4	Payung Sekaki	7	35	-	-	-	-
5	Tigo Lurah	14	12	-	-	-	-
6	Lembang Jaya	16	38	-	-	-	-
7	Danau Kembar	17	103	-	-	-	-
8	Gunung Talang	33	59	-	-	-	-
9	Bukit Sundi	19	42	-	-	-	-
10	IX Koto Sungai Lasi	16	31	-	-	-	-
11	Kubung	32	118	-	-	-	-
12	X Koto Diatas	28	8	-	-	-	-
13	X Koto Singkarak	27	113	-	-	-	-
14	Junjung Sirih	14	37	-	-	-	-
	Kabupaten Solok	315	778	-	-	-	-

Sumber : Kantor Kementerian Agama Kabupaten Solok

Source : *Regional Office of Religous of Solok Regency*

Jumlah Desa¹/Kelurahan yang Mengalami Bencana Alam² Menurut

Tabel

4.3.2

Table

Number Of Villages¹ that Had Natural Disaster² by Sub District in

	Kecamatan <i>Sub District</i>	Banjir/Flood			Gempa Bumi/Earthquake		
		2011	2014	2018	2011	2014	2018
	(1)	(2)	(3)	(4)	(5)	(6)	(7)
1	Pantai Cermin	2	2	1	-	-	-
2	Lembah Gumanti	2	2	2	1	1	4
3	Hiliran Gumanti	1	1	-	1	1	1
4	Payung Sekaki	2	2	-	-	-	1
5	Tigo Lurah	-	-	1	-	-	2
6	Lembang Jaya	1	1	-	1	1	4
7	Danau Kembar	1	1	-	-	-	2
8	Gunung Talang	-	-	2	3	3	3
9	Bukit Sundi	2	2	1	-	-	2
10	IX Koto Sungai Lasi	1	1	2	2	2	1
11	Kubung	2	2	4	8	8	1
12	X Koto Diatas	1	1	2	1	1	1
13	X Koto Singkarak	-	-	2	-	-	5
14	Junjung Sirih	1	1	2	-	-	-
	Kabupaten Solok	16	16	19	17	17	27

Lanjutan Tabel/Continued Table 4.3.2

	Kecamatan <i>Sub District</i> (1)	Tanah Longsor/ <i>Landslide</i>		
		2011	2014	2018
		(8)	(9)	(10)
1	Pantai Cermin	1	1	1
2	Lembah Gumanti	2	2	2
3	Hiliran Gumanti	3	3	1
4	Payung Sekaki	1	1	3
5	Tigo Lurah	-	-	3
6	Lembang Jaya	2	2	1
7	Danau Kembar	-	-	2
8	Gunung Talang	3	3	5
9	Bukit Sundi	1	1	1
10	IX Koto Sungai Lasi	6	6	5
11	Kubung	2	2	1
12	X Koto Diatas	7	7	5
13	X Koto Singkarak	5	5	5
14	Junjung Sirih	1	1	-
Kabupaten Solok		34	34	35

Catatan: ¹ Desa pada tabel ini termasuk Unit Permukiman Transmigrasi (UPT) yang masih dibina oleh kementerian terkait dan nagari di Provinsi Sumatera Barat / *Villages in this table include Transmigration Settlement Unit which is still fostered by the relevant*

Sumber : BPS, Pendataan Potensi Desa (Podes)

Source : BPS–Statistics Indonesia, Village Potential Data Collection

Tabel
Table 4.3.3

Banyaknya Jamaah Haji Menurut Jenis Kelamin dan Kecamatan di Kabupaten Solok, 2018

Number of Moslem Pilgrims by Sex and Sub District in Solok Regency, 2018

	Kecamatan	Lk	Pr	Jumlah
	<i>Sub District</i>	<i>Male</i>	<i>Female</i>	<i>Total</i>
	(1)	(2)	(3)	(4)
1	Pantai Cermin	1	1	2
2	Lembah Gumanti	11	11	22
3	Hiliran Gumanti	0	0	0
4	Payung Sekaki	2	3	5
5	Tigo Lurah	0	0	0
6	Lembang Jaya	3	3	6
7	Danau Kembar	0	0	0
8	Gunung Talang	14	11	25
9	Bukit Sundi	5	13	18
10	IX Koto Sungai Lasi	0	2	2
11	Kubung	29	40	69
12	X Koto Diatas	4	3	7
13	X Koto Singkarak	3	12	15
14	Junjung Sirih	1	4	5
	2018	73	103	176
	2017	63	88	151

Sumber : Kantor Kementerian Agama Kabupaten Solok

Source : *Regional Office of Religious of Solok Regency*

Tabel 4.3.4
 Banyaknya Jamaah Haji Menurut Kelompok Umur dan Kecamatan di Kabupaten Solok, 2018
 Table 4.3.4
 Number of Moslem Pilgrims by Group Age and Sub District in Solok Regency, 2018

	Kecamatan Sub District	16-25	26-50	>50	Jumlah Total
	(1)	(2)	(3)	(4)	(5)
1	Pantai Cermin	-	-	2	2
2	Lembah Gumanti	-	9	13	22
3	Hiliran Gumanti	-	-	-	-
4	Payung Sekaki	-	1	4	5
5	Tigo Lurah	-	-	-	-
6	Lembang Jaya	-	-	6	6
7	Danau Kembar	-	-	-	-
8	Gunung Talang	-	4	21	25
9	Bukit Sundi	-	1	17	18
10	IX Koto Sungai Lasi	-	-	2	2
11	Kubung	4	9	56	69
12	X Koto Diatas	-	2	5	7
13	X Koto Singkarak	-	4	11	15
14	Junjung Sirih	-	1	4	5
	2018	4	31	141	176
	2017	-	25	120	145

Sumber : Kantor Kementrian Agama Kabupaten Solok

Source : Regional Office of Religious of Solok Regency

Tabel 4.3.5 Banyaknya Jamaah Haji Menurut Pekerjaan dan Kecamatan di Kabupaten Solok, 2018
 Table 4.3.5 Number of Moslem Pilgrims by Jobs and Sub District in Solok Regency, 2018

Kecamatan <i>Sub District</i>	Petani <i>Farmers</i>	Dagang <i>Traders</i>	PNS dan Pensiunan <i>Civil Servant and</i>	TNI <i>Army</i>	Linnya <i>Others</i>	Jumlah <i>Total</i>
(1)	(2)	(3)	(4)	(5)	(6)	(7)
1 Pantai Cermin	-	-	1	-	1	2
2 Lembah Gumanti	3	6	4	-	9	22
3 Hiliran Gumanti	-	-	-	-	-	-
4 Payung Sekaki	1	-	3	-	1	5
5 Tigo Lurah	-	-	-	-	-	-
6 Lembang Jaya	1	-	3	-	2	6
7 Danau Kembar	-	-	-	-	-	-
8 Gunung Talang	2	3	12	-	8	25
9 Bukit Sundi	2	1	12	-	3	18
10 IX Koto Sungai Lasi	-	-	-	-	2	2
11 Kubung	2	5	38	-	24	69
12 X Koto Diatas	1	-	3	-	3	7
13 X Koto Singkarak	-	2	4	-	9	15
14 Junjung Sirih	-	1	2	-	2	5
2018	12	18	82	-	64	176
2017	17	12	76	2	44	151

Sumber : Kantor Kementrian Agama Kabupaten Solok

Source : Regional Office of Religious of Solok Regency

Tabel 4.3.6 Banyaknya Jamaah Haji Menurut Pendidikan dan Kecamatan di Kabupaten Solok, 2018
 Table 4.3.6 Number of Moslem Pilgrims by Education and Sub District in Solok Regency, 2018

Kecamatan Sub District	Dibawah						Jumlah Total
	SD Under Elemen- tary School	SD Elemen- tary School	SLTP Junior High School	SLTA Senior High School	Akad emi Acad emy	Sarja na Bach elor	
(1)	(2)	(3)	(4)	(5)	(6)	(7)	(8)
1 Pantai Cermin	-	-	-	1	-	1	2
2 Lembah Gumanti	-	4	6	8	-	4	22
3 Hiliran Gumanti	-	-	-	-	-	-	-
4 Payung Sekaki	-	2	-	-	-	3	5
5 Tigo Lurah	-	-	-	-	-	-	-
6 Lembang Jaya	-	1	-	2	-	3	6
7 Danau Kembar	-	-	-	-	-	-	-
8 Gunung Talang	-	4	4	6	-	11	25
9 Bukit Sundi	-	4	1	2	-	11	18
10 IX Koto Sungai Lasi	-	-	1	1	-	-	2
11 Kubung	-	4	7	24	-	34	69
12 X Koto Diatas	-	1	1	1	-	4	7
13 X Koto Singkarak	-	3	1	5	-	6	15
14 Junjung Sirih	-	2	1	-	-	2	5
2018	-	25	22	50	-	79	176
2017	-	32	21	36	17	45	151

Sumber : Kantor Kementerian Agama Kabupaten Solok

Source : Regional Office of Religious of Solok Regency

Tabel 4.3.7 Banyaknya Tempat Ibadah Menurut Kecamatan di Kabupaten Solok, 2018
 Table Number of Worship Place by Sub District in Solok Regency, 2018

Kecamatan Sub District	Masjid Mosque	Langgar Small Mosque	Musholla Private Mosque	Jumlah Total
(1)	(2)	(3)	(4)	(5)
1 Pantai Cermin	26	-	11	37
2 Lembah Gumanti	40	-	134	174
3 Hiliran Gumanti	26	-	37	63
4 Payung Sekaki	7	-	35	42
5 Tigo Lurah	14	-	12	26
6 Lembang Jaya	16	-	38	54
7 Danau Kembar	17	-	103	120
8 Gunung Talang	33	-	59	92
9 Bukit Sundi	19	-	42	61
10 IX Koto Sungai Lasi	16	-	31	47
11 Kubung	32	-	118	150
12 X Koto Diatas	28	-	8	36
13 X Koto Singkarak	27	-	113	140
14 Junjung Sirih	14	-	37	51
2018	315	-	778	1093
2017	287	-	774	1 061

Sumber : Kantor Kementerian Agama Kabupaten Solok

Source : Regional Office of Religious of Solok Regency

Tabel 4.3.8
Table

Banyaknya Ulama, Mubaligh, Khatib dan Penyuluh Agama Menurut Kecamatan di Kabupaten Solok, 2017

Number of Ulamas, Mubaligh, Khatibs and Religious Elucidator by Sub District in Solok Regency, 2017

Kecamatan <i>Sub District</i>	Ulama <i>Ulamas</i>	Mubaligh <i>Mubaligh</i>	Khatib <i>Khatibs</i>	Penyuluh Agama <i>Religious Elucidator</i>	Jumlah <i>Total</i>
(1)	(2)	(3)	(4)	(5)	(6)
1 Pantai Cermin	8	6	6	8	28
2 Lembah Gumanti	9	12	12	8	41
3 Hiliran Gumanti	8	9	9	9	35
4 Payung Sekaki	6	9	9	10	34
5 Tigo Lurah	7	15	15	8	45
6 Lembang Jaya	6	18	18	8	50
7 Danau Kembar	6	6	6	8	26
8 Gunung Talang	10	24	24	9	67
9 Bukit Sundi	9	15	15	9	48
10 IX Koto Sungai Lasi	6	27	27	9	69
11 Kubung	8	25	25	9	67
12 X Koto Diatas	9	25	26	9	69
13 X Koto Singkarak	6	24	24	9	63
14 Junjung Sirih	7	6	6	8	27
2018	105	221	222	121	669
2017	327	714	505	191	1 737

Sumber : Kantor Kementerian Agama Kabupaten Solok

Source : *Regional Office of Religious of Solok Regency*

Tabel 4.3.9 Banyaknya Peristiwa Nikah Menurut Kecamatan di Kabupaten Solok, 2018
 Table Number Marriages by Sub District in Solok Regency, 2018

Kecamatan <i>Sub District</i>	Peristiwa Nikah <i>Marriage</i>	Surat Nikah <i>Marriage Certificate</i>
(1)	(2)	(3)
1 Pantai Cermin	230	230
2 Lembah Gumanti	559	559
3 Hiliran Gumanti	158	158
4 Payung Sekaki	76	76
5 Tigo Lurah	180	180
6 Lembang Jaya	311	311
7 Danau Kembar	216	216
8 Gunung Talang	496	496
9 Bukit Sundi	260	260
10 IX Koto Sungai Lasi	92	92
11 Kubung	579	579
12 X Koto Diatas	170	170
13 X Koto Singkarak	364	364
14 Junjung Sirih	148	148
2018	3 839	3 839
2017	3 670	3 670

Sumber : Kantor Kementrian Agama Kabupaten Solok

Source : Regional Office of Religious of Solok Regency

Tabel 4.3.10 Banyaknya Penerima Zakat Fitrah Menurut Kecamatan di Kabupaten Solok, 2018
 Table Number Receipt Zakat Fitrah by Sub District in Solok Regency, 2018

Kecamatan	Muzakki
<i>Sub District</i>	<i>Muzakki</i>
(1)	(2)
1 Pantai Cermin	9 721
2 Lembah Gumanti	8 986
3 Hiliran Gumanti	8 912
4 Payung Sekaki	7 264
5 Tigo Lurah	10 583
6 Lembang Jaya	8 840
7 Danau Kembar	9 874
8 Gunung Talang	11 362
9 Bukit Sundi	9 278
10 IX Koto Sungai Lasi	12 863
11 Kubung	7 534
12 X Koto Diatas	8 471
13 X Koto Singkarak	3 629
14 Junjung Sirih	4 321
2018	121 638

Sumber : Kantor Kementerian Agama Kabupaten Solok

Source : Regional Office of Religious of Solok Regency

Tabel 4.3.11 Banyaknya Ternak Qurban, Paserta dan Penerima Qurban Menurut Kecamatan di Kabupaten Solok, 2018
 Number Cattle Slaughtered, Receptor and Sacrificed Islamic Festival by Sub District in Solok Regency, 2018

Kecamatan Sub District (1)	Ternak/Cattle			Jumlah Total (5)
	Kambing	Sapi	Kerbau	
	Goat	Cow	Buffalo	
1 Pantai Cermin	1	31	-	32
2 Lembah Gumanti	3	11	-	14
3 Hiliran Gumanti	-	52	-	52
4 Payung Sekaki	55	375	-	430
5 Tigo Lurah	7	95	-	102
6 Lembang Jaya	6	44	2	52
7 Danau Kembar	8	24	-	32
8 Gunung Talang	20	189	-	209
9 Bukit Sundi	15	114	-	129
10 IX Koto Sungai Lasi	119	327	3	449
11 Kubung	8	240	-	248
12 X Koto Diatas	6	85	-	91
13 X Koto Singkarak	111	395	-	506
14 Junjung Sirih	2	168	-	170
2018	32	373	2	407
2017	3	74	-	77

Sumber : Kantor Kementrian Agama Kabupaten Solok

Source : Regional Office of Religious of Solok Regency

Tabel 4.3.12 Jumlah Pondok Pesantren Berdasarkan Type di Kabupaten Solok, 2018
 Table Number Podok Pesantren by Type at Solok Regency, 2018

Kecamatan <i>Sub District</i>	Jumlah <i>Total</i>	Tipe/Type		
		Salafiyah <i>Traditional</i>	Khalafiyah <i>Modern</i>	Kombinasi <i>Combination</i>
(1)	(2)	(5)	(6)	(7)
1 Pantai Cermin	-	-	-	-
2 Lembah Gumanti	1	-	-	1
3 Hiliran Gumanti	3	-	3	-
4 Payung Sekaki	1	-	1	-
5 Tigo Lurah	-	-	-	-
6 Lembang Jaya	1	-	1	-
7 Danau Kembar	-	-	-	-
8 Gunung Talang	2	1	-	1
9 Bukit Sundi	1	-	1	-
10 IX Koto Sungai Lasi	-	-	-	-
11 Kubung	2	2	-	2
12 X Koto Diatas	2	-	-	-
13 X Koto Singkarak	4	1	3	-
14 Junjung Sirih	1	-	1	-
2018	18	4	10	4
2017	15	3	7	5

Sumber : Kantor Kementerian Agama Kabupaten Solok

Source : *Regional Office of Religious of Solok Regency*

Tabel 4.3.13
Table

Jumlah Santri Pondok Pesantren Kategori Tempat Tinggal dan Jenis Kelamin di Kabupaten Solok, 2018

Number of Student of Pondok Pesantren by Category abnfx Sex at Solok Regency, 2018

Kecamatan <i>Sub District</i>	Mukim			Tidak Mukim			Jmlh <i>Total</i>
	<i>Resident</i>			<i>Non Resident</i>			
	Lk	Pr	Jmlh	Lk	Pr	Jmlh	
	<i>Male</i>	<i>Female</i>	<i>Total</i>	<i>Male</i>	<i>Female</i>	<i>Total</i>	
(1)	(2)	(3)	(4)	(5)	(6)	(7)	(8)
1 Pantai Cermin	-	-	-	-	-	-	-
2 Lembah Gumanti	58	61	119	145	163	308	427
3 Hiliran Gumanti	-	-	-	67	82	149	149
4 Payung Sekaki	48	53	101	36	14	50	151
5 Tigo Lurah	-	-	-	-	-	-	-
6 Lembang Jaya	-	-	-	26	8	34	34
7 Danau Kembar	-	-	-	-	-	-	-
8 Gunung Talang	136	55	191	-	-	-	191
9 Bukit Sundi	56	38	94	-	-	-	94
10 IX Koto Sungai Lasi	-	-	-	-	-	-	-
11 Kubung	138	94	232	-	-	-	232
12 X Koto Diatas	59	26	85	14	15	29	114
13 X Koto Singkarak	145	84	229	39	37	76	305
14 Junjung Sirih	29	35	64	118	142	260	324
2018	669	446	1 115	445	461	906	2 021
2017	562	375	937	405	438	2 717	4 872

Sumber : Kantor Kementerian Agama Kabupaten Solok

Source : *Regional Office of Religious of Solok Regency*

Tabel 4.3.14 Jumlah Santri Pondok Pesantren Berdasarkan Jenis Pendidikan Formal yang diikuti di Kabupaten Solok, 2018
 Table 4.3.14 *Number of Student of Pondok Pesantren by Type of Formal Education at Solok Regency, 2018*

Kecamatan <i>Sub District</i>	Jenis Pendidikan Formal <i>Type of Formal Education</i>		
	<S1	S1	>S1
(1)	(2)	(3)	(4)
1 Pantai Cermin	-	-	-
2 Lembah Gumanti	208	253	461
3 Hiliran Gumanti	84	70	154
4 Payung Sekaki	46	47	93
5 Tigo Lurah	-	-	-
6 Lembang Jaya	26	12	38
7 Danau Kembar	-	-	-
8 Gunung Talang	136	38	174
9 Bukit Sundi	50	42	92
10 IX Koto Sungai Lasi	-	-	-
11 Kubung	172	128	300
12 X Koto Diatas	61	-	61
13 X Koto Singkarak	227	169	396
14 Junjung Sirih	120	174	294
2018	82	354	19
2017	83	307	12

Sumber : Kantor Kementerian Agama Kabupaten Solok

Source : *Regional Office of Religious of Solok Regency*

Tabel
Table 4.3.15

Jumlah Personel Pondok Pesantren Berdasarkan Jenis Kelamin dan Kualifikasi Pendidikan di Kabupaten Solok, 2018

Number of Personnel Pondok Pesantren by Sex and Education Qualification at Solok Regency, 2018

Kecamatan <i>Sub District</i>	Jenis Kelamin		Kualifikasi Pendidikan			Jumlah <i>Total</i>
	Sex		Education			
	Lk <i>Male</i>	Pr <i>Female</i>	Qualification			
			<S1	S1	>S1	
(1)	(2)	(3)	(5)	(6)	(7)	(8)
1 Pantai Cermin	-	-	-	-	-	-
2 Lembah Gumanti	15	55	2	67	1	70
3 Hiliran Gumanti	26	39	32	33	-	65
4 Payung Sekaki	9	12	5	15	1	21
5 Tigo Lurah	-	-	-	-	-	-
6 Lembang Jaya	12	11	-	22	1	23
7 Danau Kembar	-	-	-	-	-	-
8 Gunung Talang	22	14	7	29	-	36
9 Bukit Sundi	6	8	-	14	-	14
10 IX Koto Sungai Lasi	-	-	-	-	-	0
11 Kubung	23	16	21	18	-	39
12 X Koto Diatas	20	31	1	48	2	51
13 X Koto Singkarak	38	52	-	77	13	90
14 Junjung Sirih	20	26	14	31	1	46
2018	191	264	82	354	19	455
2017	165	237	83	307	12	402

Sumber : Kantor Kementerian Agama Kabupaten Solok

Source : Regional Office of Religious of Solok Regency

Tabel
4.3.16
Table

Banyaknya Perkara Diterima dan Diputuskan Oleh Pengadilan Agama Koto Baru, 2018

Number of Cases Reported and Settled by Court of Religious Justice Office of Koto Baru, 2018

Kecamatan <i>Sub District</i>	Sisa Tahun Lalu <i>The rest of Last year</i>	Diterima <i>Reported</i>	Diputuskan <i>Settled</i>	Sisa+Lain- lain <i>Others</i>
(1)	(2)	(3)	(4)	(5)
01. Izin Poligami	-	-	-	-
02. Pembatalan Perkawinan	-	-	-	-
03. Pengangkatan Anak	-	-	-	-
04. Pencegahan Perkawinan	-	-	-	-
05. Cerai Talak	7	142	147	2
06. Cerai Gugat	10	334	344	-
07. Harta Bersama	-	-	-	-
08. Perwalian	-	11	11	-
09. Itsbat Nikah	-	38	38	-
10. Wali Adhal	-	2	2	-
11. Kewarisan	1	-	1	-
12. Dispensasi Kawin	1	39	39	1
13. Penetapan Ahli Waris	-	4	4	-
14. Hibah	-	-	-	-
15. Kelalaian Atas Kewajiban Suami/ Nafkah istri	-	-	-	-
16. Eksekusi hak Tanggungan	-	-	-	-
17. Pengasuhan Anak (Hadhanah)	-	-	-	-
18. Lain-Lain	-	3	3	-
2018	19	573	589	3
2017	6	657	644	19

Sumber : Kantor Pengadilan Agama Koto Baru

Source : *Cout of Religious Justice Office of Koto Baru*

Tabel 4.3.17 Jumlah Perkara Yang Diputuskan oleh Pengadilan Agama Koto Baru, 2018
 Table Number of Case Reports Decides by Koto Baru Religious Count of Koto Baru, 2018

Bulan Month	Izin Poligami Polygami Permit	Dispensasi Kawin Married Dispensation	Pengesahan Nikah Marriage Legalization	Persetujuan Talak Talak Agreement	Cerai-Gugat Shock Divorce
(1)	(2)	(3)	(4)	(5)	(6)
1 Januari/January	-	4	-	10	10
2 Februari/February	-	1	5	13	24
3 Maret/March	-	5	3	8	27
4 April/April	-	3	7	13	27
5 Mei/May	-	1	1	12	41
6 Juni/June	-	1	3	10	20
7 Juli/July	-	3	2	8	22
8 Agustus/August	-	6	3	10	34
9 September/September	-	3	4	14	27
10 Oktober/October	-	5	5	16	39
11 November/November	-	1	2	16	32
12 Desember/December	-	2	2	7	26
2018	-	35	37	137	329
2017	-	-	117	161	314

Lanjutan Tabel/Continued Table 4.3.17

	Bulan	Fasakh	Gugur	Lainnya	Jumlah
	<i>Month</i>	<i>Fasakh</i>	<i>Fall</i>	<i>Others</i>	<i>Total</i>
	(1)	(7)	(8)	(9)	(10)
1	Januari/ <i>January</i>	-	1	4	29
2	Februari/ <i>February</i>	-	-	8	51
3	Maret/ <i>March</i>	-	1	2	46
4	April/ <i>April</i>	-	-	1	51
5	Mei/ <i>May</i>	-	2	9	66
6	Juni/ <i>June</i>	-	1	3	38
7	Juli/ <i>July</i>	-	-	5	40
8	Agustus/ <i>August</i>	-	-	7	60
9	September/ <i>September</i>	-	-	2	50
10	Oktober/ <i>October</i>	-	-	-	65
11	November/ <i>November</i>	-	-	6	57
12	Desember/ <i>December</i>	-	-	-	37
	2018	-	5	47	590
	2017	-	7	47	644

Sumber: Kantor Pengadilan Agama Koto Ba7ru

Source: Count of Religious Justice Office of Koto Baru

Tabel 4.3.18 Jumlah Perkara Yang Diterima oleh Pengadilan Agama Koto Baru, 2018
 Table Number of Cases Reports Received by Koto Baru Religious Court of Koto Baru, 2018

Bulan Month	Izin Poligami Polygami Permit	Dispensasi Kawin Married Dispen-	Pengesahan Nikah Marriage Legalization	Persetujuan Talak Talak Agreement	Cerai Gugat Shock Divorce
(1)	(2)	(3)	(4)	(5)	(6)
1 Januari/January	-	6	5	25	40
2 Februari/February	-	1	5	4	32
3 Maret/March	-	5	5	12	23
4 April/April	-	3	2	17	45
5 Mei/May	-	2	3	12	20
6 Juni/June	-	2	2	7	10
7 Juli/July	-	5	1	18	46
8 Agustus/August	-	5	3	10	29
9 September/September	-	1	7	10	28
10 Oktober/October	-	5	3	16	35
11 November/November	-	3	1	5	22
12 Desember/December	-	1	1	6	4
2018	-	39	38	142	334
2017	-	-	117	169	327

Lanjutan Tabel/Continued Table 4.3.18

Bulan	Fasakh	Lainnya	Jumlah
<i>Month</i>	<i>Fasakh</i>	<i>Others</i>	<i>Total</i>
(1)	(7)	(8)	(9)
1 Januari/ <i>January</i>	-	4	80
2 Februari/ <i>February</i>	-	-	42
3 Maret/ <i>March</i>	-	2	47
4 April/ <i>April</i>	-	5	72
5 Mei/ <i>May</i>	-	1	38
6 Juni/ <i>June</i>	-	1	22
7 Juli/ <i>July</i>	-	6	76
8 Agustus/ <i>August</i>	-	-	47
9 September/ <i>September</i>	-	-	46
10 Oktober/ <i>October</i>	-	-	59
11 November/ <i>November</i>	-	1	32
12 Desember/ <i>December</i>	-	-	12
2018	-	20	573
2017	-	50	663

Sumber: Kantor Pengadilan Agama Koto Baru

Source: Court of Religious Justice Office of Koto Baru

SOCIAL AND WELFARE

4.4 Peradilan / Law

Banyaknya Kejahatan yang Terjadi pada Wilayah Hukum Kabupaten Solok Menurut Kejadian, 2018

Table 4.4.1 *Number of Crimes in The Legal Territory of Police, 2018*

Kepolisian Sektor	Kejadian	Selesai
<i>Subdistrict Police Office</i>	<i>Event</i>	<i>Settled</i>
(1)	(2)	(3)
1. TIB Umum/Unjuk Rasa/ Bencana Alam/ <i>General Violation/ Demonstration/Natural Disaster</i>	-	-
2. Pembakaran/ <i>Burning</i>	-	-
3. Kebakaran/ <i>Fire</i>	-	-
4. Kesopanan/Susila/ <i>Good Manner/Morality</i>	-	-
5. Perkosaan/ <i>Raping</i>	-	-
6. Perjudian/ <i>Gambling</i>	3	3
7. Meninggalkan orang yang perlu ditolong/ <i>Leave So me One Unhelped</i>	-	-
8. Pembunuhan/ <i>Homicide</i>	1	-
9. Aniaya Ringan/ <i>Light Battering</i>	87	79
10. Aniaya Berat/ <i>Heavy Robbery</i>	-	-
11. Pencurian Biasa/ <i>Common Robbery</i>	85	25
12. Pencurian Berat/ <i>Heavy Robbery</i>	4	-
13. Pencurian dengan kekerasan (Curas) / <i>Armed Robbery</i>	2	2
14. Penipuan/ <i>Deception</i>	22	16
15. Pengrusakan/ <i>Act of Damaging</i>	11	11
16. Kawin Tambah/ <i>Take a 2 wife</i>	-	-
17. Pengancaman/ <i>Possing a Threat</i>	5	4
18. Penghinaan/ <i>Humiliation</i>	2	1
19. Narkotika/ <i>Drugs</i>	-	-
20. Pornografi/ <i>Pornography</i>	-	-
21. Curanmor/ <i>Vehicle Robbery</i>	59	6
22. Perzinahan/ <i>Sexual acts outside of marriage</i>	2	2
23. Melarikan Gadis/ <i>Abscond with a girl</i>	1	1
24. Lain-lain/ <i>Others</i>	127	81
2018	411	231
2017	614	180

Sumber : Kantor Polisi Resort Solok

Source : *Police Office of Solok Regency*

Tabel 4.4.2 Jumlah Kecelakaan Lalu Lintas Menurut Jenis Korban di Wilayah Hukum Polres Kabupaten Solok, 2018
Traffic Accident by Victims in Jurisdiction Police Office of Solok Regency, 2018

Kecamatan Sub District	Banyak Kejadian <i>Number Of Accident</i>	Meninggal Dunia <i>Death</i>	Luka Berat <i>Severly Injured</i>	Luka Ringan <i>Slightly Injured</i>	Kerugian (juta rupiah) <i>Looses (million rupiah)</i>
(1)	(2)	(3)	(4)	(5)	(6)
1 Pantai Cermin	5	-	-	7	14,3
2 Lembah Gumanti	4	-	-	4	8,7
3 Hiliran Gumanti	-	-	-	-	-
4 Payung Sekaki	2	-	-	4	2
5 Tigo Lurah	-	-	-	-	-
6 Lembang Jaya	-	-	-	-	-
7 Danau Kembar	1	-	-	6	0,7
8 Gunung Talang	38	9	-	61	210,3
9 Bukit Sundi	3	-	-	4	1,1
10 IX Koto Sungai Lasi	15	6	10	15	24
11 Kubung	34	4	-	54	26,5
12 X Koto Diatas	1	1	-	-	1
13 X Koto Singkarak	24	7	6	24	10,9
14 Junjung Sirih	-	-	-	-	-
2018	127	27	16	179	299,5
2017	119	22	68	122	632,2

Sumber : Kantor Polisi Resort Kabupaten Solok

Source : *Police Office of Solok Regency*

Tabel 4.4.3 Jumlah Perkara dan Terdakwa Perkara Pidana yang Diterima/
Diselesaikan oleh Pengadilan Negeri Koto Baru Solok, 2018
Table Number of Criminal Cases and Accused Who reported/settled by Court
of Justice in Koto Baru Solok, 2018

Bulan Month	Perkara Pidana/Criminal Case			
	Tertunda Pending	Masuk New	Jumlah Total	Terdakwa Accused
(1)	(2)	(3)	(4)	(5)
1 Januari/January	24	26	50	58
2 Februari/February	40	16	56	72
3 Maret/March	20	16	36	64
4 April/April	23	19	42	69
5 Mei/May	30	16	46	77
6 Juni/June	28	15	43	66
7 Juli/July	34	18	52	78
8 Agustus/August	33	15	48	73
9 September/September	25	21	46	59
10 Oktober/October	33	21	54	73
11 November/November	33	18	51	72
12 Desember/December	32	14	46	66
2018	355	215	570	827
2017	305	172	467	-

Sumber : Pengadilan Negeri Koto Baru

Source : Public Count of Solok

Tabel 4.4.4 Jumlah Perkara Perdata Gugatan yang diterima/Diselesaikan oleh Pengadilan Negeri Koto Baru Solok, 2018
 Table 4.4.4 Number of Civil Cases Who reported/settled by Court of Justice in Koto Baru Solok, 2018

	Bulan <i>Month</i>	Perkara Perdata/ <i>Civil Case</i>			Sisa Bulan Ini <i>Reporting</i>
		Tertunda <i>Pending</i>	Masuk <i>New</i>	Diselesaikan <i>Finished</i>	
	(1)	(2)	(3)	(4)	(5)
1	Januari/ <i>January</i>	14	5	4	15
2	Februari/ <i>February</i>	15	1	2	14
3	Maret/ <i>March</i>	14	5	-	19
4	April/ <i>April</i>	19	3	1	21
5	Mei/ <i>May</i>	21	1	5	17
6	Juni/ <i>June</i>	17	1	2	16
7	Juli/ <i>July</i>	16	4	-	20
8	Agustus/ <i>August</i>	20	6	-	26
9	September/ <i>September</i>	26	1	2	25
10	Oktober/ <i>October</i>	25	6	4	27
11	November/ <i>November</i>	27	6	4	29
12	Desember/ <i>December</i>	29	1	6	24
	2018	243	40	30	253
	2017	251	26	36	241

Sumber : Pengadilan Negeri Koto Baru

Source : *Public Count of Solok*

Tabel 4.4.5 Jumlah Tahanan Tindak Perkara Perdata yang Diterima/Diselesaikan oleh Kejaksaan Negeri Solok , 2018
 Table 4.4.5 Number of Special Cases Who reported/settled by Court of Justice in Solok, 2018

		Perkara Perdata/Quick Cases			
Bulan	Sisa Bulan	Masuk		Sisa Bulan	
Month	Ini	Bulan Ini	Diselesaikan	Ini	
	Rest of Last	Reported	Finished	Reporting in	
(1)	(2)	This Month	(4)	This Month	
1 Januari/January	-	-	-	-	
2 Februari/February	-	-	-	-	
3 Maret/March	-	-	-	-	
4 April/April	-	-	-	-	
5 Mei/May	-	-	-	-	
6 Juni/June	-	-	-	-	
7 Juli/July	-	-	-	-	
8 Agustus/August	-	-	-	-	
9 September/September	-	-	-	-	
10 Oktober/October	-	-	-	-	
11 November/November	-	-	-	-	
12 Desember/December	-	-	-	-	

Sumber : Kejaksaan Negeri Solok

Source : Public Attorney of Solok

Tabel 4.4.6 Jumlah Tahanan Tindak Pidana Umum yang Diterima/Diselesaikan oleh Kejaksaan Negeri Solok, 2018
 Table Number of Civil Cases Who reported/settled by Court of Justice in Solok,

Bulan <i>Month</i>	Perkara Pidana Umum/ <i>Civil Cases</i>			
	Sisa Bulan Ini <i>Rest of Last</i>	Masuk Bulan Ini <i>Reported This Month</i>	Diselesaikan <i>Finished</i>	Sisa Bulan Ini <i>Reporting in This Month</i>
(1)	(2)	(3)	(4)	(5)
1 Januari/ <i>January</i>	-	7	7	-
2 Februari/ <i>February</i>	-	13	13	-
3 Maret/ <i>March</i>	-	27	27	-
4 April/ <i>April</i>	-	22	22	-
5 Mei/ <i>May</i>	-	19	19	-
6 Juni/ <i>June</i>	-	24	24	-
7 Juli/ <i>July</i>	-	12	12	-
8 Agustus/ <i>August</i>	-	24	24	-
9 September/ <i>September</i>	-	9	9	-
10 Oktober/ <i>October</i>	-	25	25	-
11 November/ <i>November</i>	-	12	12	-
12 Desember/ <i>December</i>	-	12	12	-

Sumber : Kejaksaan Negeri Solok

Source : *Public Attorney of Solok*

SOCIAL AND WELFARE

Tabel 4.4.7 Jumlah Tahanan Tindak Pidana Khusus yang Diterima/Diselesaikan oleh Kejaksaan Negeri Solok, 2018
 Table 4.4.7 Number of Special Cases Who reported/settled by Court of Justice in Solok, 2018

Bulan Month	Perkara Pidana Khusus/Special Cases			
	Sisa Bulan Ini Rest of Last Month	Masuk Bulan Ini Reported This Month	Diselesaikan Finished	Sisa Bulan Ini Reporting in This Month
(1)	(2)	(3)	(4)	(5)
1 Januari/January	-	4	4	-
2 Februari/February	-	7	7	-
3 Maret/March	-	-	-	-
4 April/April	-	-	-	-
5 Mei/May	-	4	4	-
6 Juni/June	-	2	2	-
7 Juli/July	-	3	3	-
8 Agustus/August	-	1	1	-
9 September/September	-	3	3	-
10 Oktober/October	-	2	2	-
11 November/November	-	3	3	-
12 Desember/December	-	2	1	1

Sumber : Kejaksaan Negeri Solok

Source : Public Attorney of Solok

Tabel 4.4.8 Jumlah Tahanan Tindak Pidana Umum yang Diterima/Diselesaikan oleh Kejaksaan Negeri Cabang Alahan Panjang Solok, 2018
 Table 4.4.8 Number of Civil Cases Who reported/settled by Court of Justice in Alahan Panjang Solok, 2018

Bulan Month	Perkara Perdata/Quick Cases			
	Sisa Bulan Ini Rest of Last	Masuk Bulan Ini Reported This Month	Diselesaikan Finished	Sisa Bulan Ini Reporting in This Month
(1)	(2)	(3)	(4)	(5)
1 Januari/January	-	-	-	-
2 Februari/February	-	-	-	-
3 Maret/March	-	-	-	-
4 April/April	-	-	-	-
5 Mei/May	-	-	-	-
6 Juni/June	-	1	-	1
7 Juli/July	-	-	-	-
8 Agustus/August	-	-	-	-
9 September/September	-	-	-	-
10 Oktober/October	-	-	-	-
11 November/November	-	-	-	-
12 Desember/December	-	-	-	-

Sumber : Kejaksaan Negeri Solok

Source : Public Attorney of Solok

Tabel 4.4.9
 Banyaknya Organisasi Sosial yang Terdaftar Menurut Kecamatan di Kabupaten Solok, 2018
 Table Number of Registered Social Organization by Subdistrict of Solok Regency, 2018

Kecamatan <i>Sub District</i>	Organisasi Berbadan Hukum <i>Corporate Organization</i>	Organisasi Tidak Berbadan Hukum <i>Non Corporate Organization</i>	Jumlah <i>Total</i>
(1)	(2)	(3)	(4)
1 Pantai Cermin	1	-	1
2 Lembah Gumanti	1	-	1
3 Hiliran Gumanti	-	-	-
4 Payung Sekaki	1	-	1
5 Tigo Lurah	-	-	-
6 Lembang Jaya	-	-	-
7 Danau Kembar	-	-	-
8 Gunung Talang	1	-	1
9 Bukit Sundi	-	-	-
10 IX Koto Sungai Lasi	-	-	-
11 Kubung	1	-	1
12 X Koto Diatas	-	-	-
13 X Koto Singkarak	1	-	1
14 Junjung Sirih	-	-	-
2018	6	-	6
2017	6	-	6

Sumber : Dinas Sosial Kabupaten Solok

Source : Social Service of Solok Regency

Tabel 4.4.10 Banyaknya Organisasi Masyarakat yang Terdaftar pada Kesbangpol Kabupaten Solok, 2018
 Table 4.4.10 *Number of Registred Social Organization at Kesbangpol Solok Regency, 2018*

Kecamatan/Subdistrict	Organisasi Berbadan Hukum <i>Corporate Organization</i>
(1)	(2)
1 Pantai Cermin	-
2 Lembah Gumanti	1
3 Hiliran Gumanti	-
4 Payung Sekaki	-
5 Tigo Lurah	-
6 Lembang Jaya	3
7 Danau Kembar	-
8 Gunung Talang	14
9 Bukit Sundi	4
10 IX Koto Sungai Lasi	3
11 Kubung	14
12 X Koto Diatas	1
13 X Koto Singkarak	2
14 Junjung Sirih	-
2018	42
2017	42

Sumber : Kesbangpol Kabupaten Solok

Source : *Kesbangpol Service of Solok Regency*

Tabel 4.4.11 Banyaknya Penduduk, Penyandang Cacat, dan Jumlah Penyandang Cacat yang Disantuni di Kabupaten Solok, 2018
 Table Population, Number of the Physically and The Helped Ones by Subdistrict of Solok Regency, 2018

	Kecamatan Sub District	Jumlah Penyandang Cacat Number of Handicappeds	Penyandang Cacat yang telah disantuni Number of The Assisted Handicapped
	(1)	(2)	(3)
1	Pantai Cermin	28	-
2	Lembah Gumanti	35	-
3	Hiliran Gumanti	38	-
4	Payung Sekaki	25	1
5	Tigo Lurah	20	-
6	Lembang Jaya	40	-
7	Danau Kembar	60	-
8	Gunung Talang	90	2
9	Bukit Sundi	159	-
10	IX Koto Sungai Lasi	45	-
11	Kubung	147	5
12	X Koto Diatas	36	-
13	X Koto Singkarak	20	2
14	Junjung Sirih	27	-
	2018	770	10
	2017	244	13

Sumber : Dinas Sosial Kabupaten Solok

Source : Social Service of Solok Regency

Tabel 4.4.12 Banyaknya Panti Asuhan Menurut Status Kepemilikan di Kabupaten Solok, 2018
 Table *Number of Foster Homes by Ownership of Solok Regency, 2018*

	Kecamatan	Pemerintah	Subsidi	Swasta
	<i>Sub District</i>	<i>State</i>	<i>Subsidize</i>	<i>Private</i>
	(1)	(2)	(3)	(4)
1	Pantai Cermin	-	-	1
2	Lembah Gumanti	-	-	1
3	Hiliran Gumanti	-	-	-
4	Payung Sekaki	-	-	1
5	Tigo Lurah	-	-	-
6	Lembang Jaya	-	-	-
7	Danau Kembar	-	-	-
8	Gunung Talang	-	-	1
9	Bukit Sundi	-	-	-
10	IX Koto Sungai Lasi	-	-	1
11	Kubung	-	-	-
12	X Koto Diatas	-	-	-
13	X Koto Singkarak	-	-	1
14	Junjung Sirih	-	-	-
	2018	-	-	6
	2017	-	-	6

Sumber : Dinas Sosial Kabupaten Solok

Source : *Social Service of Solok Regency*

Tabel 4.4.13 Banyaknya Karang Taruna, Organisasi Sosial dan Pekerja Sosial Masyarakat di Kabupaten Solok, 2018
 Table 4.4.13 Number of Youth and Social Organization and Sosial Worker of Solok Regency, 2018

Kecamatan Sub District	Banyaknya/Number				
	TKSK	Karang Taruna Youth Organization	Organisasi Sosial Social Organization	Pekerja Sosial Masyarakat Social Worker	Tagana
(1)	(2)	(3)	(4)	(5)	(6)
1 Pantai Cermin	1	2	1	2	2
2 Lembah Gumanti	1	4	1	4	2
3 Hiliran Gumanti	1	3	-	3	-
4 Payung Sekaki	1	3	1	3	-
5 Tigo Lurah	1	5	-	5	-
6 Lembang Jaya	1	6	-	6	2
7 Danau Kembar	1	2	-	2	1
8 Gunung Talang	1	8	1	8	18
9 Bukit Sundi	1	5	-	5	-
10 IX Koto Sungai Lasi	1	9	-	9	2
11 Kubung	1	8	1	8	6
12 X Koto Diatas	1	9	-	9	1
13 X Koto Singkarak	1	8	1	8	6
14 Junjung Sirih	1	2	-	2	-
2018	14	74	6	74	40
2017	14	74	6	74	40

Sumber : Dinas Sosial Kabupaten Solok

Source : Social Service of Solok Regency

Tabel 4.4.14 Banyaknya Kegiatan Patroli per Bulan di Kabupaten Solok, 2018
 Table Number of Patrol Activities by Month of Solok Regency, 2018

Bulan Month	Jumlah Patroli Patrol Activities
(1)	(2)
1 Januari/January	8
2 Februari/February	8
3 Maret/March	8
4 April/April	10
5 Mei/May	13
6 Juni/June	16
7 Juli/July	8
8 Agustus/August	11
9 September/September	8
10 Oktober/October	8
11 November/November	12
12 Desember/December	17
2018	127
2017	159

Sumber : Satuan Polisi Pamong Praja dan Pemadam Kebakaran Kabupaten Solok

Source : Civil Service Police and Fire Brigade of Solok Regency

Tabel 4.4.15 Banyaknya Kejadian Kebakaran per Bulan di Kabupaten Solok, 2018
 Table Number of Fire Accident by Month of Solok Regency, 2018

Bulan/Month	Jumlah Patroli/Patrol Activities
(1)	(2)
1 Januari/January	11
2 Februari/February	11
3 Maret/March	3
4 April/April	5
5 Mei/May	2
6 Juni/June	7
7 Juli/July	2
8 Agustus/August	11
9 September/September	3
10 Oktober/October	3
11 November/November	3
12 Desember/December	1
2018	62
2017	77

Sumber : Satuan Polisi Pamong Praja dan Pemadam Kebakaran Kabupaten Solok

Source : Civil Service Police and Fire Brigade of Solok Regency

Banyaknya tempat Pembuangan Sampah per Kecamatan di Kabupaten Solok, 2018

Tabel 4.4.16

Table *Number of Garbage Dump by Subdistrict at Solok Regency, 2018*

Kecamatan <i>Sub District</i>	Rata-rata Volume/ Hari <i>Average (Kg/hr)</i>	Kemampu- an Angkut Per M ³ / Minggu <i>Capability</i>	Banyaknya/Number			
			TPS <i>Contain- er (unit)</i>	Kapasit as <i>Capacit y (M³)</i>	TPA <i>(unit)</i>	Kapasi tas <i>Capaci ty (M³)</i>
(1)	(2)	(3)	(4)	(5)	(6)	(7)
1 Pantai Cermin	8 357	-	-	-	-	-
2 Lembah Gumanti	23 925	24	-	-	-	-
3 Hiliran Gumanti	6 869	-	-	-	-	-
4 Payung Sekaki	3 353	6	-	-	-	-
5 Tigo Lurah	4 114	-	-	-	-	-
6 Lembang Jaya	10 883	30	-	-	-	-
7 Danau Kembar	8 034	-	-	-	-	-
8 Gunung Talang	20 331	108	4	6	-	-
9 Bukit Sundi	9 519	18	2	6	-	-
10 IX Koto Sungai Lasi	3 941	6	1	6	-	-
11 Kubung	24 147	6	1	6	-	-
12 X Koto Diatas	7 522	-	-	-	-	-
13 X Koto Singkarak	12 911	-	-	-	-	-
14 Junjung Sirih	4 933	6	-	-	-	-
2018	148 838	204	8	24	-	-
2017	943 230	198	24	144	-	-

Sumber : Dinas Lingkungan Hidup Kabupaten Solok

Source : *Environment Service Solok Regency*

Jumlah Armada dan Tenaga Kebersihan per Kecamatan di Kabupaten

Tabel 4.4.17
Table

Number Vehicle and Human Resources by Subdistrict at Solok

Kecamatan Sub District	Banyaknya/Number			
	Truk Truck	Becak Motor Pedicap Motor	Amrol	Tenaga Kerja Human
(1)	(2)	(3)	(4)	(5)
1 Pantai Cermin	-	-	-	-
2 Lembah Gumanti	-	-	-	-
3 Hiliran Gumanti	-	-	-	-
4 Payung Sekaki	-	-	-	-
5 Tigo Lurah	-	-	-	-
6 Lembang Jaya	-	-	-	-
7 Danau Kembar	-	-	-	-
8 Gunung Talang	7	8	-	34
9 Bukit Sundi	-	-	-	-
10 IX Koto Sungai Lasi	-	-	-	-
11 Kubung	-	4	-	3
12 X Koto Diatas	-	1	-	-
13 X Koto Singkarak	-	2	-	-
14 Junjung Sirih	-	1	-	-
2018	7	16	-	37
2017	5	17	2	38

Sumber : Dinas Lingkungan Hidup Kabupaten Solok

Source : Environment Service Solok Regency

Tabel 4.4.18 Banyaknya Usaha yang diawasi terhadap pelaksanaan Amdal/UKL-UPL Per Kecamatan di Kabupaten Solok, 2018
 Table 4.4.18 *Number of Businesses Being Supervised on the Implementation of Environment Impact Analysis by Subdistrict at Solok Regency, 2018*

Kecamatan <i>Sub District</i>	Banyaknya/Number		
	Usaha <i>Business</i>	Aktif <i>Activated</i>	Diawasi <i>Supervised</i>
(1)	(2)	(3)	(4)
1 Pantai Cermin	2	1	-
2 Lembah Gumanti	5	5	-
3 Hiliran Gumanti	-	-	-
4 Payung Sekaki	1	-	-
5 Tigo Lurah	2	-	-
6 Lembang Jaya	2	-	-
7 Danau Kembar	1	2	-
8 Gunung Talang	7	6	3
9 Bukit Sundi	1	1	-
10 IX Koto Sungai Lasi	-	-	-
11 Kubung	2	2	1
12 X Koto Diatas	1	-	-
13 X Koto Singkarak	2	2	1
14 Junjung Sirih	2	2	-
2018	28	21	5
2017	20	7	20

Sumber : Dinas Lingkungan Hidup Kabupaten Solok

Source : *Environment Service Solok Regency*

Banyaknya Kejadian Bencana Alam per Kecamatan di Kabupaten

Tabel 4.4.19

Table Number of Natural Disaster by Subdistrict at Solok Regency, 2018

Kecamatan <i>Sub District</i>	Banyaknya/Number					
	Keba- karan <i>Fire</i>	Gempa Bumi <i>Earth- quake</i>	Banjir <i>Flood</i>	Angin Ribut <i>Thypon</i>	Tanah Longsor <i>Land Slide</i>	Lainnya <i>Others</i>
(1)	(2)	(3)	(4)	(5)	(6)	(7)
1 Pantai Cermin	-	-	1	-	-	-
2 Lembah Gumanti	-	1	-	-	1	-
3 Hiliran Gumanti	-	-	2	-	3	-
4 Payung Sekaki	-	-	-	-	6	-
5 Tigo Lurah	-	-	-	-	1	-
6 Lembang Jaya	1	-	-	-	-	-
7 Danau Kembar	1	1	-	-	1	2
8 Gunung Talang	1	1	-	4	1	-
9 Bukit Sundi	-	-	1	-	-	-
10 IX Koto Sungai Lasi	-	-	-	-	3	1
11 Kubung	-	-	5	3	1	2
12 X Koto Diatas	-	-	-	1	7	1
13 X Koto Singkarak	-	-	1	2	4	4
14 Junjung Sirih	-	-	-	-	-	-
2018	3	3	7	7	7	17
2017	39	-	10	14	23	7

Sumber : Badan Penanggulangan Bencana Daerah Kabupaten Solok

Source : Regional Disaster Management Agency Service Solok Regency

Banyaknya Kerugian Kejadian Bencana Alam per Kecamatan di

Tabel 4.4.20

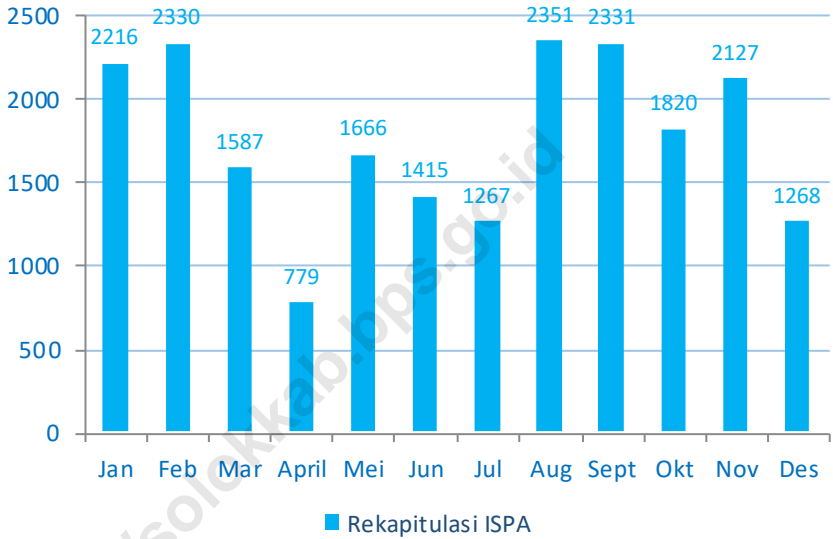
Table *Number of Loss Natural Disaster by Subdistrict at Solok Regency, 2018*

Kecamatan <i>Sub District</i>	Banyaknya/Number			
	Kepala Keluarga <i>Head of Family</i>	Penderita Jiwa <i>Mental Disorders</i>	Mati Dead	Cacat Disable
(1)	(2)	(3)	(4)	(5)
1 Pantai Cermin	16	-	-	-
2 Lembah Gumanti	65	-	1	-
3 Hiliran Gumanti	18	-	-	-
4 Payung Sekaki	5	-	-	-
5 Tigo Lurah	-	-	-	-
6 Lembang Jaya	55	-	-	-
7 Danau Kembar	23	-	1	-
8 Gunung Talang	11	-	4	-
9 Bukit Sundi	45	-	-	-
10 IX Koto Sungai Lasi	2	-	1	-
11 Kubung	315	-	3	-
12 X Koto Diatas	15	-	2	-
13 X Koto Singkarak	7	-	2	-
14 Junjung Sirih	-	-	-	-
2018	577	-	14	-
2017	415	-	3	-

Sumber : Badan Penanggulangan Bencana Daerah Kabupaten Solok

Source : *Regional Disaster Management Agency Service Solok Regency*

Gambar 4 Rekapitulasi Penyakit ISPA di Kabupaten Solok, 2018
Picture Number the ISPA Disease at Solok Regency, 2018



Sumber : Dinas Kesehatan Kabupaten Solok

Source : Regional Office of Health Service of Solok Regency

Lahan Sawah yang Ada di Kabupaten Solok, **14%** berada di Kecamatan Gunung Talang dan **13%** di Kecamatan Kubung.

Sisa lahan sawah berada di Kecamatan Lainnya.

Area of Wetland in Solok Regency, **14%** of it was located in Gunung Talang Sub District and **13%** in Kubung SubDistrict.

The rest of it located in Others Sub District.

2018

— D A R I —

23.438 HEKTAR LAHAN PADI SAWAH

MAMPU

— MENGHASILKAN —

374 RIBU TON

P A D I

From 23.438 Hectare of Area of Wetland Paddy helped to supplied 374 thousand tons of paddy during 2018

JAGUNG

C O R N



2.264,8 TON
DIHASILKAN SELAMA
TAHUN 2018

2.264,8 TONS
Harvested during 2018

Dari
SEKTOR PETERNAKAN

From the Livestock Sector



5,42

DAGING AYAM Diproduksi di Kabupaten Solok
JUTATON

5,42 Million Ton was produced during 2018

PENJELASAN TEKNIS

1. **Lahan sawah** adalah lahan pertanian yang berpetak-petak dan dibatasi oleh pematang (galengan), saluran untuk menahan/ menyalurkan air, yang biasanya ditanami padi sawah tanpa memandang dari mana diperoleh atau status lahan tersebut. Lahan yang dimaksud termasuk lahan yang terdaftar di Pajak Bumi Bangunan, luran Pembangunan Daerah, lahan bengkok, lahan serobotan, lahan rawa yang ditanami padi dan lahan bekas tanaman tahunan yang telah dijadikan sawah, baik yang ditanami padi, palawija atau tanaman semusim lainnya.
2. **Tegal/Kebun** adalah lahan pertanian bukan sawah (lahan kering) yang ditanami tanaman semusim atau tahunan dan terpisah dengan halaman sekitar rumah serta penggunaannya tidak berpindah pindah.
3. **Ladang/Huma** adalah lahan pertanian bukan sawah (lahan kering) yang biasanya ditanami tanaman semusim dan penggunaannya hanya semusim atau dua musim, kemudian akan ditinggalkan bila sudah tidak subur lagi (berpindah-pindah). Kemungkinan lahan ini beberapa tahun kemudian akan dikerjakan kembali jika sudah subur.

TECHNICAL NOTES

1. **Wetland** is agricultural land that separated by small dykes to resist water, where the main crop is usually wetland paddy without considering where it is got from or the status of the land. It includes the land that is registered at land income tax office, regional development contribution, 'bengkok' land, illegal ownership, swamps for rice cultivation, and annual crop land mark that has been used as rice field, which are both planted with paddy, secondary crops or the other seasonal crops.
2. **Dry field/Garden** is an dryland (unirrigated land) which is planted with seasonal or annual crops and separately from the yard around the house without shifting.
3. **Unirrigated agricultural field / Shifting cultivation land** is dryland (unirrigated land) that usually is cultivated for seasonal crops and utilized only for one or two seasons, then it will be left when it is not fertile (shifting). Maybe, this land will be used again in a few years if it has been fertile.

4. **Lahan yang sementara tidak diusahakan** adalah lahan yang biasanya diusahakan tetapi untuk sementara (lebih dari 1 (satu) tahun tetapi kurang dari atau sama dengan 2 (dua) tahun) tidak diusahakan, termasuk lahan sawah yang tidak diusahakan selama lebih dari 2 (dua) tahun.

5. Data pokok tanaman pangan yang dikumpulkan adalah luas panen dan produktivitas (hasil per hektar). Produksi tanaman pangan merupakan hasil perkalian antara luas panen dengan produktivitas. Pengumpulan data luas panen dilakukan setiap bulan dengan pendekatan area kecamatan di seluruh wilayah Indonesia. Pengumpulan data produktivitas dilakukan melalui pengukuran langsung pada plot ubinan berukuran 2½ m x 2½ m. Pengumpulan data produktivitas dilakukan setiap sub-round (empat bulanan) pada waktu panen petani.

6. Data produksi padi dan palawija yang disajikan adalah dalam kualitas: gabah kering giling (padi), pipilan kering (jagung), biji kering (kedelai dan kacang tanah), dan umbi basah (ubi kayu dan ubi jalar).

that is regularly used but temporarily (more than a year but less or equal than two years) is unused, it includes wetland that is not cultivated more than two years.

5. *The main food crops data collected consists of harvested area and productivity (yield per hectare). Food crops production is generated by harvested area multiplied by productivity. The harvested area data is collected every month using Sub District area approach in all Sub District in Indonesia. The productivity data collection is conducted by a direct measurement in 2½m x 2½m crop cutting plot. The productivity measurement is conducted in every subround (four monthly) at the time when farmers are harvesting their crops.*

6. *Production of paddy and secondary crops data are presented in the form of: dry unhusked rice (paddy), dry loose maize (maize), dry shells crops (soybeans and peanuts), and fresh roots (cassava and sweet potatoes).*

4. **Temporarily unused land** is land

7. Tanaman sayuran dan buah-buahan semusim.

Tanaman sayuran semusim adalah tanaman sumber vitamin, garam mineral dan lain-lain yang dikonsumsi dari bagian tanaman yang berupa daun, bunga, buah, dan umbinya, yang berumur kurang dari satu tahun.

Tanaman buah-buahan semusim adalah tanaman sumber vitamin, garam mineral, dan lain-lain yang dikonsumsi dari bagian tanaman yang berupa buah, berumur kurang dari satu tahun, tidak berbentuk pohon/rumpun tetapi menjalar dan berbatang lunak.

8. Tanaman buah-buahan dan sayuran tahunan.

Tanaman buah-buahan tahunan adalah tanaman sumber vitamin, garam mineral, dan lain-lain yang dikonsumsi dari bagian tanaman yang berupa buah dan merupakan tanaman tahunan.

Tanaman sayuran tahunan adalah tanaman sumber vitamin, garam mineral, dan lain-lain yang dikonsumsi dari bagian tanaman yang berupa daun dan atau buah yang berumur lebih dari satu tahun.

7. *Seasonal vegetable and fruit plants.*

Seasonal vegetable plants are plants which are the sources of vitamin, mineral salt, etc, consumed from the part of the plant in the form of leaf, flower, fruit, and root with the age of less than one year.

Seasonal fruit plants are plants which are the sources of vitamin, mineral salt, etc, consumed from the part of the plant in the form of fruits. These plants are creeps with the age of less than one year.

8. *Annual fruit and vegetable plants*

Annual fruit plants are plants which are the sources of vitamin, contained mineral salt, etc, consumed from the part of plant in the form of fruit and more than one year of age.

Annual vegetable plants are plants which are the sources of vitamin, contained mineral salt, etc, consumed from the part of the plant in the form of vegetable and more than one year of age.

9. **Tanaman biofarmaka** adalah tanaman yang bermanfaat untuk obat-obatan, kosmetik, dan kesehatan yang dikonsumsi atau digunakan dari bagian-bagian tanaman seperti daun, batang, buah, umbi (rimpang) ataupun akar.
10. **Tanaman hias** adalah tanaman yang mempunyai nilai keindahan baik bentuk, warna daun, tajuk maupun bunganya, sering digunakan untuk penghias pekarangan dan lain sebagainya.
11. **Luas panen tanaman hortikultura** adalah luas tanaman sayuran, buah-buahan, biofarmaka, dan tanaman hias yang diambil hasilnya/dipanen pada periode pelaporan.
12. **Luas panen untuk tanaman sayuran** adalah luas tanaman yang dipanen sekaligus/habis/dibongkar dan luas tanaman yang dipanen berkali-kali (lebih dari satu kali)/belum habis.
9. **Medicinal plants** are plants which are useful for medicine. It is consumed from part of the plant such as leaf, flower, fruit, tuber, and root.
10. **Ornamental plants** are plants which have a beauty value, either in shape, colour of leaf or crown of flower, and they are often used as a yard decorator.
11. **Harvested area of horticulture** is area which vegetable, fruit, medicinal and ornamental plant of crop harvested during the period of report.
12. **Harvested area of vegetables** is area of entirely plant harvested/demolished and plant harvested several times/undemolished.

Tanaman yang dipanen sekaligus/habis/dibongkar adalah tanaman yang sehabis panen langsung dibongkar/dicabut, terdiri dari bawang merah, bawang putih, bawang daun, kentang, kol/kubis, kembang kol, petsai/sawi, wortel, lobak, dan kacang merah.

Entirely plants harvested/ demolished are plants usually harvested once and demolished to be substituted by other plants, consisting of: shallots, garlic, leeks, potato, cabbage, cauli flower, mustard green, carrots, chinese radish, and red kidney beans.

Tanaman yang dipanen berkali-kali (lebih dari satu kali)/belum habis adalah tanaman yang pemanenannya lebih dari satu kali dan biasanya dibongkar apabila panen terakhir sudah tidak memadai lagi, terdiri dari: kacang panjang, cabe besar, cabe rawit, jamur, tomat, terung, buncis, ketimun, labu siam, kangkung, bayam, melon, semangka, dan blewah.

Plants harvested several times/undemolished are plants usually harvested more than once and demolished in the case that the last harvest was economically not profitable. They consist of : yard long beans, chili, small chili, mushroom, tomatoes, egg plant, fresh beans, cucumber, pumpkin/chajota, swamp cabbage, spinach, melon, watermelon, and blewah.

13. Produksi hortikultura adalah hasil menurut bentuk produk dari setiap tanaman sayuran, buah-buahan, biofarmaka dan tanaman hias yang diambil berdasarkan luas yang dipanen/tanaman yang menghasilkan pada bulan/triwulan laporan.
 14. Data perkebunan besar dikumpulkan oleh BPS setiap bulan secara lengkap (sensus bulanan) dengan sistem surat pos. Khusus untuk tanaman kelapa, cengkeh, dan kapok, datanya diperoleh dari Direktorat Jenderal Perkebunan. Data perkebunan rakyat juga diperoleh dari Direktorat Jenderal Perkebunan.
 15. Penghitungan luas tanaman perkebunan besar adalah pada keadaan akhir tahun dan tidak termasuk yang luasnya kurang dari 5 hektar.
13. *Horticulture production is the standard production quantity form of vegetable, fruit, medicinal and ornamental plant based on harvested area/the number of production plants reported monthly/quarterly.*
 14. *Data on estates are collected by the BPS every month on complete basis through a mailing system. Data on coconut, clove, and kapok, as well as on smallholder plantation, are acquired from the Directorate General of Estates.*
 15. *Planted areas of estates refer to condition at the end of the year, and exclude areas less than 5 hectares.*

16. Bentuk produksi perkebunan adalah; karet kering (karet), daun kering (teh dan tembakau), biji kering (kopi dan coklat), kulit kering (kayu manis dan kina), serat kering (rami), bunga kering (cengkeh), refined sugar (tebu dari perkebunan besar), gula mangkok (tebu dari perkebunan rakyat), ekivalen kopra (kopra), biji dan bunga (pala) serta minyak daun (sereh).
 17. Persediaan akhir tahun produksi perkebunan besar bukan merupakan cadangan penyangga (buffer stock).
 18. Data Statistik Kehutanan sebagian besar merupakan data sekunder yang bersumber dari Kementerian Kehutanan.
 19. Kawasan hutan adalah wilayah tertentu yang berupa hutan, yang ditunjuk dan atau ditetapkan oleh pemerintah untuk dipertahankan keberadaannya sebagai hutan tetap. Hal ini untuk menjamin kepastian hukum mengenai status kawasan hutan, letak batas dan luas suatu wilayah tertentu yang sudah ditunjuk menjadi kawasan hutan tetap.
 20. Kawasan hutan Indonesia ditetapkan oleh Menteri Kehutanan dalam bentuk Surat Keputusan Menteri Kehutanan tentang Penunjukan Kawasan Hutan dan Perairan Provinsi.
16. *Production of estates crops are follows: dry rubber (rubber); dry leaves (tea and tobacco); dry beans (coffee and cocoa); dry bark (cassia vera and cinchona); dry fibre (rosella); dry flowers/buds (cloves); refined sugar (sugar cane from estate); cup sugar (sugar cane from smallholders); copra (copra); seeds and buds (nutmeg); and leaf oil (citronella).*
 17. *The production availability of estates at the end of year is not the buffer stock.*
 18. *Most of forestry statistics are secondary data obtained from the Ministry of Forestry.*
 19. *Forest Area is a specific territory of forest ecosystem determined and or decided by the government as a permanent forest. Such decision is important to maintain the size of forest area and to ensure its legitimation and boundary demarcation of permanent forest.*
 20. *Indonesian forest area is determined by the Minister of Forestry in the format of Ministerial Decree on the Designation of Provincial Forest Area and Inland Water, Coastal and Marine Ecosystem.*

21. Penunjukan kawasan hutan mencakup pula kawasan perairan yang menjadi bagian dari Kawasan Suaka Alam (KSA) dan Kawasan Pelestarian Alam (KPA).
22. Kawasan Suaka Alam (KSA) adalah kawasan dengan ciri khas tertentu, baik di darat maupun di perairan yang mempunyai fungsi pokok sebagai kawasan pengawetan keanekaragaman tumbuhan dan satwa serta ekosistemnya, yang juga berfungsi sebagai wilayah system penyangga kehidupan.
23. Kawasan Pelestarian Alam (KPA) adalah kawasan dengan ciri khas tertentu, baik di darat maupun di perairan yang mempunyai fungsi pokok perlindungan system penyangga kehidupan, pengawetan keanekaragaman jenis tumbuhan dan satwa, serta pemanfaatan secara lestari sumber daya alam hayati dan ekosistemnya.
24. Berdasarkan Undang-Undang No. 41 Tahun 1999 tentang Kehutanan, kawasan hutan dibagi ke dalam kelompok Hutan Konservasi, Hutan Lindung, dan Hutan Produksi.
21. *The designation of forest area in some cases also cover inland water, coastal and marine ecosystem that may become part of Sanctuary Reserve Area (KSA) and Nature Conservation Area (KPA).*
22. *A Sanctuary Reserve Area is a specific terrestrial or aquatic area having specific criteria for preserving biodiversity plant and animal as well as ecosystem, which also serve as life support system.*
23. *A Nature Conservation area is a specific terrestrial or aquatic area whose main function is to serve life support system and preserve diversity of plant and animal species, as well as to provide a sustainable utilization of living resources and their ecosystems.*
24. *In accordance to the Act on Forestry No. 41/1999, forest area is categorized as Conservation Forest, Protection Forest and Production Forest.*

25. Hutan Konservasi adalah kawasan hutan dengan ciri khas tertentu, yang mempunyai fungsi pokok pengawetan keanekaragaman tumbuhan dan satwa serta ekosistemnya.
26. Hutan Lindung adalah kawasan hutan yang mempunyai fungsi pokok sebagai perlindungan system penyangga kehidupan untuk mengatur tata air, mencegah banjir, mengendalikan erosi, mencegah intrusi air laut, dan memelihara kesuburan tanah.
27. Hutan Produksi adalah kawasan hutan yang mempunyai fungsi pokok memproduksi hasil hutan. Hutan produksi terdiri dari Hutan Produksi Tetap (HP), Hutan Produksi Terbatas (HPT), dan Hutan Produksi yang dapat dikonversi.
28. Hutan Konservasi terdiri dari: Kawasan suaka alam berupa Cagar Alam (CA) dan Suaka Margasatwa (SM); kawasan pelestarian alam berupa Taman Nasional (TN), Taman Hutan Raya (THR), dan Taman Wisata Alam (TWA); Taman Buru (TB). Taman Buru adalah kawasan hutan yang ditetapkan sebagai tempat wisata berburu.
25. *Conservation Forest is a forest area having specific characteristic established for the purposes of conservation of animal and plant species as well as their ecosystem.*
26. *Protection Forest is a forest area designated to serve life support system, maintain hydrological system, prevent of flood, erosion control, seawater intrusion, and maintain soil fertility.*
27. *Production Forest is a forest area designated mainly to promote sustainable forest production. Production forest is classified as permanent production forest, limited production forest, and convertible production forest.*
28. *Conservation Forest is divided into: Sanctuary Reserve area consists of Strict Nature Reserve and Wildlife Sanctuary. Nature conservation area consists of National Park (TN), Grand Forest Park (THR), and Nature Recreation Park (TWA); Game Hunting Park (TB) Game Hunting Park is forest area devoted for game hunting recreation.*

29. Penetapan lahan kritis mengacu pada lahan yang telah sangat rusak karena kehilangan penutupan vegetasinya, sehingga kehilangan atau berkurang fungsinya sebagai penahan air, pengendali erosi, siklus hara, pengatur iklim mikro, dan retensi karbon. Berdasarkan kondisi vegetasinya, kondisi lahan dapat diklasifikasikan sebagai: sangat kritis, kritis, agak kritis, potensial kritis, dan kondisi normal.
29. *Critical land refers to a piece of land severely damaged due to lost of its vegetation cover so that its functions as water retention, erosion control, nutrient cycling, micro climate regulator and carbon retention are completely depleted. Based upon its vegetation condition, the land could be classified as : very critical, critical, slight critical, potential critical, and normal condition.*
30. Reboisasi atau rehabilitasi hutan bertujuan untuk menghutankan kembali kawasan hutan yang kritis di wilayah daerah aliran sungai (DAS) yang dilaksanakan bersama masyarakat secara partisipatif.
30. *Reforestation or forest rehabilitation is intended to rehabilitate the critical land inside forest area or watershed to improve their ecological and hydrological functions. The activities were conducted with active participation of local communities who live nearby the target area.*
31. Pemanfaatan hasil hutan kayu adalah segala bentuk usaha yang memanfaatkan dan mengusahakan hasil hutan kayu dengan tidak merusak lingkungan dan tidak mengurangi fungsi pokok hutan. Kegiatan ini hanya dapat dilaksanakan pada areal hutan yang memiliki potensi untuk dilakukan kegiatan pemanfaatan hasil hutan kayu dan dapat dilaksanakan setelah diperoleh izin usaha.
31. *Commercial utilization of timber as forest product is activities to utilize timber without destructing the environment and undermining the main functions of the forest area. Those activities could only be executed in forest area with high commercial timber value with license.*

32. Izin Usaha Pemanfaatan Hasil Hutan Kayu (IUPHHK) pada hutan alam adalah izin untuk memanfaatkan hutan produksi yang kegiatannya terdiri dari pemanenan atau penebangan, penanaman, pemeliharaan, pengamanan, pengolahan, dan pemasaran hasil hutan kayu. IUPHHK dapat diberikan kepada perorangan, koperasi, badan usaha swasta, dan BUMN/ BUMD.
33. Produksi hasil hutan utama yang dihasilkan dari hutan adalah kayu bulat. Produksi kayu bulat ini dihasilkan dari hutan alam melalui kegiatan perusahaan Hak Pengusahaan Hutan (HPH/ IUPHHK), kegiatan ijin pemanfaatan kayu (IPK) dalam rangka pembukaan wilayah hutan, pembangunan Hutan Tanaman Industri (HTI), serta kegiatan hutan rakyat.
34. Kayu Gergajian merupakan kayu hasil konversi kayu bulat dengan menggunakan mesin gergaji, mempunyai bentuk yang teratur dengan sisi-sisi sejajar dan sudutnya siku dengan ketebalan tidak lebih dari 6 cm dan kadar air tidak lebih dari 18 persen. Kayu gergajian yang diolah langsung dari kayu bulat, wajib didukung dengan
32. *The license to commercially utilize timber in natural forest is license to utilize production forest for which the activities consist of harvesting or felling, planting, tending, protecting, processing, and marketing. The license could be granted to individuals, cooperatives, private companies, state-owned enterprises/local government-owned enterprises.*
33. *The main product of commercial forest operation is log. The log is harvested from various sources such as natural forest granted to concessionaires (IUPHHK/HPH), land clearing activities (IPK), industrial forest plantation (HTI) and community forest.*
34. *Sawn Timber Constitutes a sawmill product derived from logs as raw material. The product is characterized with regular forms having parallel sides at right angle to each other, thickness not more than 6 cm and moisture content not to exceed 18 percent. Sawn timber produced directly from logs must be certified by a legal document.*

- dokumen yang sah.
35. Kayu Lapis adalah panel kayu yang tersusun dari lapisan veneer dibagian luarnya, sedangkan dibagian intinya (core) bisa berupa veneer atau material lain, diikat dengan lem kemudian di-press (ditekan) sedemikian rupa sehingga menjadi panel yang kuat. Termasuk dalam artian ini adalah kayu lapis yang dilapisi lagi dengan material lain.
 36. Data populasi ternak bersumber dari Direktorat Jenderal Peternakan dan Kesehatan Hewan Kementerian Pertanian, sedangkan jumlah pematongan ternak merupakan hasil Survei Laporan Pematongan Ternak. Pengumpulan data pematongan ternak dilakukan secara lengkap setiap triwulan di seluruh Rumah Potong Hewan (RPH) dan Tempat Pematongan Hewan (TPH) yang ada di Indonesia. Pada tahun 2013 jumlah Dokumen RPH/TPH hasil pencacahan yang diolah sebanyak 4.033.
 37. Data statistik perikanan merupakan data sekunder yang bersumber dari Direktorat Jenderal Perikanan Tangkap dan Direktorat Jenderal Budidaya. Statistik perikanan dibedakan atas data Perikanan Tangkap dan
 35. *Plywood is wood panel consisting of layers pressed together in between veneers; the core may be veneer or some other material, bound together with glue and pressed tightly together to make a strong panel. Included to this definition is plywood covered with other materials.*
 36. *Data of domestic livestock population are obtain from the Directorate General of Livestock and Animal Health Service, while data on the number of animals slaughtered are based on the quarterly survey conducted by BPS. This survey is a complete enumeration on all slaughterhouses and abattoirs in Indonesia. There are 4.033 covered in 2013.*
 37. *Fishery Statistics are secondary data obtained from the Directorate General of Capture Fisheries and Directorate General of Aquaculture. Fishery statistics are categorized into capture fisheries and aquaculture. Capture fisheries are further classified into marine capture fisheries and inland open water capture fisheries. Aquaculture are further classified into several types of culture: marine culture, brackish water pond, fresh water pond, cage, floating net, and fish breeding in paddy fields.*

- Perikanan Budidaya. Perikanan Tangkap diklasifikasikan atas penangkapan ikan di laut dan penangkapan ikan di perairan umum. Perikanan Budidaya diklasifikasikan atas jenis budidaya yaitu budidaya laut, tambak, kolam, karamba, jaring apung, dan sawah.
38. Rumah Tangga Perikanan Tangkap adalah rumah tangga yang melakukan kegiatan penangkapan ikan/binatang air lainnya/tanaman air dengan tujuan sebagian/seluruh hasilnya untuk dijual.
39. Rumah Tangga Perikanan Budidaya adalah rumah tangga yang melakukan kegiatan budidaya ikan/binatang air lainnya/tanaman air dengan tujuan sebagian/seluruh hasilnya untuk dijual.
38. *A capture fishery household is a household conducting activities in catching fishes/other aquatic animals/aquatic plants, for which the products are wholly or partly to be sold.*
39. *An aquaculture fishery household is a household conducting activities in culturing fishes/other aquatic animals/aquatic plants, for which the products are wholly or partly to be sold. different types of parameters.*

ULASAN

Produksi padi di Kabupaten Solok pada Tahun 2018 tercatat sebesar 374.210,5 ton. Produksi jagung tahun 2018 mengalami penurunan dibandingkan tahun 2017 yaitu dari 2.356,7 ton pada 2017 menjadi 2.264,3 ton pada tahun 2018 dengan luas panen 374,3 Ha

Tanaman sayur-sayuran dengan produksi terbesar tahun 2018 di Kabupaten Solok adalah Bawang Merah 102.053,6. Sedangkan buah-buahan terbanyak diproduksi oleh tanaman Markisa 42.296,2.

Dinas Pertanian Kabupaten Solok mencatat sebanyak 37.371 sapi. Sementara itu, populasi unggas terbesar adalah ayam Ras 1.998.428.

DESCRIPTION

Total paddy production in Solok in 2018 is 374.210,5 tons. Total corn production decreased in 2018 is 2.264,3 tons from 1.356,7 tons in 2017 and harvested area is 4374,3 Ha.

The largest production of vegetables in Solok in 2018 is Onion 102.053,6. Otherwise fruits is Passion Fruit 42.296,2.

Agiculture Service of Solok Regency recorded as many as 37.371 cows. Meanwhile, the biggest poultry population is broilers 1.998.428.

5.1 Tanaman Pangan/*Food Crops*

Tabel 5.1.1 Luas Panen, Produksi, dan Produktivitas Padi¹ Menurut Kecamatan di Kabupaten Solok (ha), 2018
 Table 5.1.1 *Harvested Area, Production, and Productivity of Paddy by Sub District in Solok Regency (ha), 2018*

Kecamatan <i>Sub District</i>	Luas Panen (ha) <i>Harvested Area (ha)</i>	Produksi (ton) <i>Production (ton)</i>	Produktivitas (ton/ha) <i>Productivity(ton/ha)</i>
(1)	(2)	(3)	(4)
1 Pantai Cermin	4 569,2	22 663,2	4,96
2 Lembah Gumanti	1 474,4	5 868,1	3,98
3 Hiliran Gumanti	3 016,5	15 625,5	5,18
4 Payung Sekaki	3 905,9	22 107,4	5,66
5 Tigo Lurah	3 275,6	17 000,4	5,19
6 Lembang Jaya	6 579,3	34 870,3	5,30
7 Danau Kembar	21,3	73,5	3,45
8 Gunung Talang	10 074,6	66 391,6	6,59
9 Bukit Sundi	8 682,6	52 790,2	6,08
10 IX Koto Sungai Lasi	3 167,7	16 693,8	5,27
11 Kubung	9 309,3	53 621,6	5,76
12 X Koto Diatas	4 306,4	21 661,2	5,03
13 X Koto Singkarak	5 636,3	34 945,1	6,20
14 Junjung Sirih	1 644,3	9 898,7	6,02
Kabupaten Solok	65 663,4	374 210,5	5,70

Catatan/Note: 1 Kualitas produksi gabah kering giling/ *The production is in term of dry unhusked paddy*

Sumber: Dinas Pertanian Kabupaten Solok

Source : *Agriculture Service of Solok Regency*

Tabel 5.1.2 **Produksi Padi Setara Beras Menurut Kecamatan di Kabupaten Solok (ha), 2018**
 Table *Rice Equivalent Production by Sub District in Solok Regency (ha), 2018*

Kecamatan Sub District	Produksii Padi X (ton GKG) Paddy Production X (ton GKG)	Produksi Padi Setara Beras (ton) Rice Equivalent Production (ton)
(1)	(2)	(3)
1 Pantai Cermin	2 263,2	11 042
2 Lembah Gumanti	5 868,1	2 787
3 Hiliran Gumanti	15 625,5	8 294
4 Payung Sekaki	22 107,4	9 984
5 Tigo Lurah	17 000,4	4 439
6 Lembang Jaya	34 870,3	17 914
7 Danau Kembar	73,5	1 134
8 Gunung Talang	66 391,6	33 003
9 Bukit Sundi	52 790,2	27 613
10 IX Koto Sungai Lasi	16 693,8	7 761
11 Kubung	53 621,6	30 398
12 X Koto Diatas	21 661,2	10 937
13 X Koto Singkarak	34 945,1	19 673
14 Junjung Sirih	9 898,7	3 613
Kabupaten Solok	374 210,5	180 750

Catatan/Note: 1 Kualitas produksi gabah kering giling/ *The production is in term of dry unhusked paddy*

Sumber: Dinas Pertanian Kabupaten Solok

Source : *Agriculture Service of Solok Regency*

Tabel 5.1.3
 Table 5.1.3
 Produksi Jagung dan Kedelai Menurut Kecamatan di Kabupaten Solok (ha), 2018
 Production of Maize and Soybeans by Sub District in Solok Regency (ha), 2018

	Kecamatan Sub District	Jagung Maize	Kedelai Soya beans
	(1)	(2)	(3)
1	Pantai Cermin	427,1	-
2	Lembah Gumanti	67,2	-
3	Hiliran Gumanti	114,9	-
4	Payung Sekaki	45,1	-
5	Tigo Lurah	5,5	-
6	Lembang Jaya	45,1	-
7	Danau Kembar	-	-
8	Gunung Talang	66,7	-
9	Bukit Sundi	295,0	-
10	IX Koto Sungai Lasi	94,4	1,70
11	Kubung	143,9	-
12	X Koto Diatas	308,0	-
13	X Koto Singkarak	536,0	-
14	Junjung Sirih	115,9	-
	Kabupaten Solok	2 264,8	1,70

Catatan/Note: 1 Kualitas produksi gabah kering giling/ The production is in term of dry unhusked paddy

Sumber: Dinas Pertanian Kabupaten Solok

Source : Agriculture Service of Solok Regency

Tabel 5.1.4 Luas Lahan Sawah Menurut Kecamatan dan Jenis Pengairan di Kabupaten Solok (hektar),2018
 Table 5.1.4 *Area of Wetland by Sub District and Type of Irrigation in Solok Regency, 2018*

	Kecamatan <i>Sub District</i>	Irigasi <i>Irrigation</i>	Non Irigasi <i>Non Irrigation</i>	Jumlah <i>Total</i>
	(1)	(2)	(3)	(4)
1	Pantai Cermin	1 616	-	1 616
2	Lembah Gumanti	651	231	882
3	Hiliran Gumanti	1 080	79	1 159
4	Payung Sekaki	1 183	88	1 271
5	Tigo Lurah	1 177	20	1 197
6	Lembang Jaya	2 460	-	2 460
7	Danau Kembar	54	-	54
8	Gunung Talang	3 369	-	3 369
9	Bukit Sundi	3 068	-	3 068
10	IX Koto Sungai Lasi	1 189	-	1 189
11	Kubung	2 812	326	3 138
12	X Koto Diatas	1 286	91	1 377
13	X Koto Singkarak	1 858	139	1 997
14	Junjung Sirih	661	-	661
	2018	22 464	974	23 438
	2017	22 423	1 016	23 439

Sumber : Dinas Pertanian Kabupaten Solok

Source : Agriculture Service of Solok Regency

Tabel 5.1.5 Luas Lahan Sawah Menurut Jenis Pengairan di Kabupaten Solok,2018
 Table 5.1.5 Area of Land By Type of Irrigation of Solok Regency,2018

Jenis Pengairan Type Of Irrigation		Luas Lahan Area of Land (ha)
(1)		(2)
1.	Irigasi Teknis/ <i>Technical Irrigation</i>	6 637
2.	Irigasi Setengah Teknis/ <i>Semi Technical Irrigation</i>	5 528
3.	Irigasi Sederhana PU/ <i>Non Technical Irrigation</i>	5 972
4.	Irigasi Non PU/ <i>Non Government Irrigation</i>	4 327
5.	Tadah Hujan/ <i>Rain Fed</i>	974
6.	Lainnya/ <i>Others</i>	-
2018		23 438
2017		23 439

Sumber : Dinas Pertanian Kabupaten Solok

Source : Agriculture Service of Solok Regency

Tabel Luas Lahan Sawah Menurut Jenis Irigasi di Kabupaten Solok,2018
 Table 5.1.6 Area of Wetland by Tipe of Irigation in Solok Regency,2018

Kecamatan Sub District	Jenis Irigasi Type of Irigation			Non PU Government Irrigation1	Tada Hujan Rain Fed	Jumlah Total
	Teknis Tech- nical	Setengah Teknis Semi Technical	Seder- hana Simple			
(1)	(2)	(3)	(4)	(5)	(6)	(7)
1 Pantai Cermin	720	88	342	466	-	1 616
2 Lembah Gumanti	-	304	347	-	231	882
3 Hiliran Gumanti	-	-	473	607	79	1 159
4 Payung Sekaki	525	-	227	431	88	1 271
5 Tigo Lurah	-	-	665	512	2	1 197
6 Lembang Jaya	839	893	41	687	-	2 460
7 Danau Kembar	-	-	-	54	-	54
8 Gunung Talang	608	1 673	1 088	-	-	3 369
9 Bukit Sundi	1 730	596	6	736	-	3 068
10 IX Koto Sungai Lasi	126	75	787	201	-	1 189
11 Kubung	1 330	1 002	80	400	326	3 138
12 X Koto Diatas	-	113	1 014	159	91	1 377
13 X Koto Singkarak	650	392	776	40	139	1 997
14 Junjung Sirih	109	392	126	34	-	661
2018	6 637	5 528	5 972	4 327	974	23 438
2017	6 637	5 528	5 974	4 284	1 016	23 439

Sumber : Kantor Pertanian Kabupaten Solok

Source : Agriculture Service of Solok Regency

Tabel 5.1.7 Luas Lahan Tegal/Kebun, Ladang/Huma, dan Lahan yang Sementara Tidak Diusahakan Menurut Kecamatan di Kabupaten Solok (hektar), 2018

Table *Area of Dry Field/Garden, Shifting Cultivation, Land and Temporarily Unused Land by Sub District in Solok Regency (hektar), 2018*

Kecamatan Sub District	Tegal/Kebun Dry Field/Garden	Ladang/Huma Shifting Cultivation	Sementara Tidak Diusahakan Temporarily Unused
(1)	(2)	(3)	(4)
1 Pantai Cermin	2 765	4 703	848
2 Lembah Gumanti	3 409	3 724	14 204
3 Hiliran Gumanti	761	225	393
4 Payung Sekaki	823	1 335	850
5 Tigo Lurah	395	340	3 100
6 Lembang Jaya	783	1 852	455
7 Danau Kembar	693	1 075	136
8 Gunung Talang	992	435	581
9 Bukit Sundi	2 919	144	102
10 IX Koto Sungai Lasi	2 263	461	1 102
11 Kubung	2 815	1 015	5
12 X Koto Diatas	685	554	6 026
13 X Koto Singkarak	868	519	2 391
14 Junjung Sirih	745	2 308	1 798
2018	20 916	18 690	31 991
2017	20 911	18 605	32 014

Sumber : Dinas Pertanian Kabupaten Solok

Source : Agriculture Service of solok Regency

Tabel 5.1.8 Luas Lahan dan Presentase Menurut Jenis Penggunaannya di Kabupaten Solok
 Table Size of Area and Percentage of Land Area by Kind of Use in Solok Regency

	Jenis Penggunaan Kind Of Use	Luas Lahan Area of Land (ha)	
		2017	2018
	(1)	(2)	(3)
1.	Lahan Sawah/ <i>Wet Land</i>	23 439	23 438
2.	Perkarangan, Bangunan dan Halaman Sekitarnya/ <i>House Yard, Building and Their Surrounding</i>	7 170	7 223
3.	Tegal, Kebun, Ladang dan Huma/ <i>Dry Land Cultivation, Planting Unirrigated Field and Field for rice Cultivation</i>	39 516	39 606
4.	Perkebunan/ <i>Estate</i>	10 120	10 149
5.	Kebun Campuran/ <i>Mixed Plantation</i>	-	-
6.	Hutan Negara/ <i>State Forest</i>	145 320	145 320
7.	Hutan Rakyat/ <i>People Forest</i>	60 893	60 893
8.	Sementara tidak diusahakan / <i>Temporarily Not Being Worked Land</i>	32 014	31 991
9.	Semak-semak/ Alang-alang/ <i>Underbrush-Coarse Grass</i>	3 417	3 269
10.	Rawa-rawa/ <i>Swamp Forest</i>	4	4
11.	Kolam/ <i>Water Reservoir</i>	334	334
12.	Tambak/ <i>Earthen Dam</i>	-	-
13.	Lain-lain/ <i>Others</i>	51 573	51 573
	Solok	373 800	373 800

Sumber : Dinas Pertanian Kabupaten Solok

Source : Agriculture Service of Solok Regency

Tabel 5.1.9 Luas Lahan Sawah Yang Dapat Ditanami Padi Menurut Jenis Pengairannya di Kabupaten Solok, 2018
 Table 5.1.9 *Area of Paddy Palnted in Wet Land by Type of Irrigationi in Solok Regency, 2018*

Jenis Pengairan <i>Type Of Irrigation</i>		Luas Tanam <i>Area of Land</i> (ha)
(1)		(2)
1.	Irigasi/ <i>Irrigation</i>	22 464
	- satu kali/ <i>Once</i>	369
	- dua kali/ <i>Twice</i>	2 490
	- tiga kali/ <i>Three Time</i>	19 605
2.	Tadah Hujan/ <i>Rain Fed</i>	974
	- satu kali/ <i>Once</i>	453
	- dua kali/ <i>Twice</i>	271
	- tiga kali/ <i>Three Time</i>	250
3.	Lainnya/ <i>Others</i>	-
Solok		46 876

Sumber : Dinas Pertanian Kabupaten Solok

Source : *Agriculture Service of Solok Regency*

Tabel 5.1.10
Table

Luas Lahan Menurut Jenis Penggunaanya per Kecamatan di Kabupaten Solok, 2018

Area of Land by Kind of Use per Sub District in Solok Regency, 2018

Jenis Penggunaan Kind of Use	Kecamatan Sub District			
	Pantai Cermin	Lembah Gumanti	Hiliran Gumanti	Payung Sekaki
(1)	(2)	(3)	(4)	(5)
01. Lahan Pertanian	34 956	43 623	24 348	27 631
1.1 Lahan Sawah	1 616	882	1 159	1 271
a. Irigasi	1 616	651	1 080	1 183
b. Tadah hujan	-	231	79	88
c. Pasang Surut	-	-	-	-
d. Lebak	-	-	-	-
1.2 Lahan Bukan Sawah	33 340	42 741	23 189	26 360
a. Tegal/Kebun	2 765	3 409	761	823
b. Ladang/Huma	4 703	3 724	225	1 335
c. Perkebunan/Estate	-	-	869	759
d. Ditanami pohon /htan rakyat	20 403	949	578	6 518
e. Padang Penggembalan/ Padang Rumput	-	22	195	75
f. Sementara tidak diusahakan	848	14 204	393	850
g. Linnya(tambak, kolam empang, hutan negara, dll)	4 621	20 433	20 168	16 000
02. Lahan bukan pertanian	1 644	2 349	1 980	8 819
(jalan, pemukiman, perkantiran, sungai dll)	1 644	2 349	1 980	8 819
2018	36 600	45 972	26 328	36 450
2017	36 600	45 972	26 328	36 450

Lanjutan Tabel/Continued Table 5.1.10

Jenis Penggunaan <i>Kind of Use</i>	Kecamatan <i>Sub District</i>			
	Tigo Lurah	Lembang Jaya	Danau Kembar	Gunung Talang
(1)	(2)	(3)	(4)	(5)
01. Lahan Pertanian	58 898	9 331	4 108	26 619
1.1 Lahan Sawah	1 197	2 460	54	3 369
a. Irigasi	1 177	2 460	54	-
b. Tadah hujan	20	-	-	-
c. Pasang Surut	-	-	-	-
d. Lebak	-	-	-	-
1.2 Lahan Bukan Sawah	57 701	6 871	4 054	23 250
a. Tegal/Kebun	395	783	693	992
b. Ladang/Huma	340	1 852	1 075	435
c. Perkebunan/Estate	575	35	99	4 072
d. Ditanami pohon /htan rakyat	7 650	1 070	61	4 908
e. Padang Penggembalan/ Padang Rumput	7	-	-	242
f. Sementara tidak diusahakan	3 100	455	136	581
g. Linnya(tambak, kolam empang, hutan negara,dll)	45 634	2 676	1 990	12 020
02. Lahan bukan pertanian	1 352	659	2 902	11 881
(jalan, pemukiman, perkantiran, sungai dll)	1 352	659	2 902	11 881
2018	60 250	9 990	7 010	38 500
2017	60 250	9 990	7 010	38 500

Lanjutan Tabel/Continued Table 5.1.10

Jenis Penggunaan <i>Kind of Use</i>	Kecamatan <i>Sub District</i>		
	Bukit Sundi	IX Koto Sei Lasi	Kubung
(1)	(2)	(3)	(4)
01. Lahan Pertanian	9 342	15 112	16 257
1.1 Lahan Sawah	3 068	1 189	3 138
a. Irigasi	3 068	1 189	2 812
b. Tadah hujan	-	-	326
c. Pasang Surut	-	-	-
d. Lebak	-	-	-
1.2 Lahan Bukan Sawah	6 274	13 923	13 119
a. Tegal/Kebun	2 919	2 263	2 815
b. Ladang/Huma	144	461	1 015
c. Perkebunan/Estate	710	152	-
d. Ditanami pohon /htan rakyat	2 124	5 630	2 152
e. Padang Penggembalan/ Padang Rumput	46	2 212	12
f. Sementara tidak diusahakan	102	1 102	5
g. Linnya(tambak, kolam empang, hutan negara,dll)	229	2 103	7 120
02. Lahan bukan pertanian	1 558	1 988	2 943
(jalan, pemukiman, perkantiran, sungai dll)	1 558	1 988	2 943
2018	10 900	17 100	19 200
2017	10 900	17 100	19 200

Lanjutan Tabel/*Continued Table 5.1.10*

Jenis Penggunaan <i>Kind of Use</i>	Kecamatan <i>Sub District</i>		
	X Koto Diatas	X Koto Singkarak	Junjung Sirih
(1)	(2)	(3)	(4)
01. Lahan Pertanian	24 542	29 167	10 050
1.1 Lahan Sawah	1 377	1 997	661
a. Irigasi	1 286	1 858	661
b. Tadah hujan	91	139	-
c. Pasang Surut	-	-	-
d. Lebak	-	-	-
1.2 Lahan Bukan Sawah	23 165	27 170	9 389
a. Tegal/Kebun	685	868	745
b. Ladang/Huma	554	519	2 308
c. Perkebunan/Estate	1 147	345	1 386
d. Ditanami pohon /htan rakyat	2 279	5 313	1 258
e. Padang Penggembalan/Padang Rumput	192	243	23
f. Sementara tidak diusahakan	6 026	2 391	1 798
g. Linnya(tambak, kolam empang, hutan negara,dll)	12 282	17 491	1 871
02. Lahan bukan pertanian	1 158	383	200
(jalan, pemukiman, perkantiran, sungai dll)	1 158	383	200
2018	25 700	29 550	10 250
2017	25 700	29 550	10 250

Sumber: Dinas Pertanian Kabupaten Solok

Source : Agriculture Service of Solok Regency

Tabel 5.1.11 Luas Tanam, Luas Panen dan Produksi Tanaman Padi dan Palawija di Kabupaten Solok, 2018
 Table 5.1.11 *Planted Area, Harvested Area and Production of Paddy Palawija in Solok Regency, 2018*

Jenis Tanaman <i>Kind of Plant</i>	2017 (ha)			2018 (ha)		
	Luas Tanam <i>Planted Area</i>	Luas Panen <i>Harvested Area</i>	Produksi <i>Production</i>	Luas Tanam <i>Planted Area</i>	Luas Panen <i>Harvested Area</i>	Produksi <i>Production</i>
(1)	(2)	(3)	(4)	(5)	(6)	(7)
1. Padi Sawah	63 938,40	64 532,40	371 336,70	64 663,4	65 663,40	374 210,50
2. Padi Ladang	-	-	-	-	-	-
3. Jagung	712,20	406,00	2 356,70	1 023,50	374,30	2 264,80
4. Ubi Kayu	167,40	176,70	6 934,70	196,30	209,10	8 188,20
5. Ubi Jalar	1 117,60	1 166,40	47 372,80	1 061,80	1 130,80	44 111,80
6. Kacang Tanah	72,50	75,50	162,10	121,80	120,00	250,10
7. Kacang Kedelai	1,00	-	-	4,00	2,00	3,40
8. Kacang Hijau	4,00	-	-	-	-	-
2018	66 013,1	66 357,00	428 163,00	67 070,80	67 499,60	429 028,80

Sumber : Dinas Pertanian Kabupaten Solok

Source : *Agriculture Service of Solok Regency*

Tabel 5.1.12 Luas Tanam, Luas Panen dan Produksi Tanaman Padi dan Palawija per Kecamatan di Kabupaten Solok, 2018
Planted Area, Harvested Area and Production of Paddy Palawija by Sub District in Solok Regency, 2018

Kecamatan Sub District	Padi Sawah Wet land Paddy			Padi Ladang Dry Land Paddy		
	Luas Tanam <i>Planted Area</i>	Luas Panen <i>Harvest- ed Area</i>	Produksi <i>Produc- tion</i>	Luas Tanam <i>Planted Area</i>	Luas Panen <i>Harvest- ed Area</i>	Produksi <i>Produc- tion</i>
(1)	(2)	(3)	(4)	(5)	(6)	(7)
1 Pantai Cermin	4 515,7	4 569,2	22 663,2	-	-	-
2 Lembah Gumanti	1 321,5	1 474,4	5 868,1	-	-	-
3 Hiliran Gumanti	3 250	3 016,5	15 625,5	-	-	-
4 Payung Sekaki	3 393,8	3 905,9	22 107,4	-	-	-
5 Tigo Lurah	3 226,3	3 275,6	17 000,4	-	-	-
6 Lembang Jaya	6 882,2	6 579,3	34 870,3	-	-	-
7 Danau Kembar	52,2	21,3	73,5	-	-	-
8 Gunung Talang	9 806,9	10 074,6	66 391,6	-	-	-
9 Bukit Sundi	8 917,7	8 682,6	52 790,2	-	-	-
10 IX Koto Sungai Lasi	3 431,7	3 167,7	16 693,8	-	-	-
11 Kubung	9 022,4	9 309,3	53 621,6	-	-	-
12 X Koto Diatas	3 800,1	4 306,4	21 661,2	-	-	-
13 X Koto Singkarak	5 522,8	5 363,3	34 945,1	-	-	-
14 Junjung Sirih	1 799,5	1 644,3	9 898,7	-	-	-
2018	64 942,8	65 663,4	374 210,6	-	-	-
2017	63 938,4	64 532,4	371 336,8	-	-	-

Lanjutan Tabel/*Continued Table 5.1.12*

Kecamatan <i>Sub District</i>	Jagung <i>Maize</i>			Ubi Kayu <i>Cassava</i>		
	Luas Tanam <i>Planted Area</i>	Luas Panen <i>Harvest- ed Area</i>	Produksi <i>Produc- tion</i>	Luas Tanam <i>Planted Area</i>	Luas Panen <i>Harvest- ed Area</i>	Produksi <i>Produc- tion</i>
(1)	(2)	(3)	(4)	(5)	(6)	(7)
1 Pantai Cermin	97,00	73,00	427,05	12,0	11,0	435,7
2 Lembah Gumanti	31,00	16,00	67,20	14,0	15,0	594,0
3 Hiliran Gumanti	32,00	26,00	114,92	11,0	10,0	398,5
4 Payung Sekaki	130,40	8,20	45,10	1,3	2,4	95,1
5 Tigo Lurah	12,80	1,00	5,50	11,0	11,0	407,0
6 Lembang Jaya	151,00	11,00	45,10	18,5	20,7	807,3
7 Danau Kembar	0,00	0,00	-	-	-	-
8 Gunung Talang	178,20	11,30	66,67	55,0	59,0	2 360
9 Bukit Sundi	44,00	50,00	295,00	12,0	20,0	800,0
10 IX Koto Sungai Lasi	41,00	16,00	94,40	2,0	4,0	159,0
11 Kubung	95,00	22,00	143,88	55,0	51,0	1 932,9
12 X Koto Diatas	79,50	55,50	308,03	2,5	1,0	39,8
13 X Koto Singkarak	114,50	67,00	536,00	2,0	4,0	159,0
14 Junjung Sirih	17,10	17,30	115,91	-	-	-
2018	1023,50	374,30	2 264,76	196,3	209,1	8 188,3
2017	712,2	406,0	2 356,67	167,40	176,70	6 935,50

Lanjutan Tabel/Continued Table 5.1.12

Kecamatan Sub District	Ubi Jalar Sweet Potatoes			Kacang Tanah Peanuts		
	Luas Tanam Planted Area	Luas Panen Harvest- ed Area	Produksi Produc- tion	Luas Tanam Planted Area	Luas Panen Harvest- ed Area	Produksi Produc- tion
(1)	(2)	(3)	(4)	(5)	(6)	(7)
1 Pantai Cermin	-	-	-	59,00	52,00	114,40
2 Lembah Gumanti	179,0	190,0	7 387,2	-	-	-
3 Hiliran Gumanti	15,0	15,0	567,8	-	-	-
4 Payung Sekaki	1,1	0,5	19,3	-	-	-
5 Tigo Lurah	11,5	10,3	397,6	-	-	-
6 Lembang Jaya	307,0	273,0	10 698,9	-	-	-
7 Danau Kembar	272,0	284,0	11 130	-	-	-
8 Gunung Talang	229,0	305,0	11 953	54,00	61,00	122,00
9 Bukit Sundi	26,2	27,0	1 042,2	6,50	5,50	10,78
10 IX Koto Sungai Lasi	-	-	-	-	-	-
11 Kubung	18,0	24,0	864,0	-	-	-
12 X Koto Diatas	2,0	1,0	26,0	2,30	1,50	2,94
13 X Koto Singkarak	1,0	1,0	26,0	-	-	-
14 Junjung Sirih	-	-	-	-	-	-
2018	1 061,8	1 130,8	44 112	121,80	120,00	250,12
2017	1 117,60	1 166,40	47 372,60	72,50	75,50	162,12

Lanjutan Tabel/*Continued Table 5.1.12*

Kecamatan <i>Sub District</i>	Kacang Kedelai <i>Soya beans</i>			Kacang Hijau <i>Green Pea</i>		
	Luas Tanam <i>Planted Area</i>	Luas Panen <i>Harvest- ed Area</i>	Produksi <i>Produc- tion</i>	Luas Tanam <i>Planted Area</i>	Luas Panen <i>Harvest- ed Area</i>	Produksi <i>Produc- tion</i>
(1)	(2)	(3)	(4)	(5)	(6)	(7)
1 Pantai Cermin	-	-	-	-	-	-
2 Lembah Gumanti	-	-	-	-	-	-
3 Hiliran Gumanti	-	-	-	-	-	-
4 Payung Sekaki	-	-	-	-	-	-
5 Tigo Lurah	-	-	-	-	-	-
6 Lembang Jaya	-	-	-	-	-	-
7 Danau Kembar	-	-	-	-	-	-
8 Gunung Talang	-	-	-	-	-	-
9 Bukit Sundi	-	-	-	-	-	-
10 IX Koto Sungai Lasi	4,00	2,00	3,40	-	-	-
11 Kubung	-	-	-	-	-	-
12 X Koto Diatas	-	-	-	-	-	-
13 X Koto Singkarak	-	-	-	-	-	-
14 Junjung Sirih	-	-	-	-	-	-
2018	4,00	2,00	3,40	-	-	-
2017	-	-	-	-	-	-

Sumber : Dinas Pertanian Kabupaten Solok

Source : *Agriculture Service of Solok Regency*

5.2 Hortikultura/Horticulture

Tabel 5.2.1 Luas Panen Tanaman Sayuran Menurut Kecamatan dan Jenis Tanaman di Kabupaten Solok (ha), 2017 dan 2018
 Table 5.2.1 *Harvested Area of Vegetables by Sub District and Kind of Plant in Solok Regency (ha), 2017 and 2018*

Kecamatan Sub District	Bawang Me- rah Shallot		Cabai Chili		Kentang Potato		Kubis Cabbage	
	2017	2018	2017	2018	2017	2018	2017	2018
(1)	(2)	(3)	(4)	(5)	(6)	(7)	(8)	(9)
1 Pantai Cermin	479	322	68	60	-	-	-	-
2 Lembah Gumanti	4 655	6 189	889	1 016	1 084	1 009	814	898
3 Hiliran Gumanti	122	66	40	41	-	-	-	-
4 Payung Sekaki	224	271	55	16	8	-	-	4
5 Tigo Lurah	6	7	13	17	12	9	-	-
6 Lembang Jaya	858	896	306	327	77	31	172	136
7 Danau Kembar	567	674	345	362	272	331	326	483
8 Gunung Talang	207	176	124	135	33	45	70	34
9 Bukit Sundi	6	24	4	9	-	-	-	-
10 IX Koto Sungai Lasi	-	-	76	35	-	-	-	-
11 Kubung	19	17	38	40	-	-	-	-
12 X Koto Diatas	4	3	56	18	-	-	-	-
13 X Koto Singkarak	29	33	21	24	-	-	-	-
14 Junjung Sirih	164	201	22	45	-	-	-	-
Kabupaten Solok	7 340	8 879	2 057	2 145	1 486	1 425	1 382	1 555

Lanjutan Tabel/*Continued Table 5.2.1*

Kecamatan <i>Sub District</i>	Petsai <i>Chinese Cabbage</i>		Tomat <i>Tomato</i>		Wortel <i>Carrot</i>	
	2017	2018	2017	2018	2017	2018
(1)	(10)	(11)	(12)	(13)	(14)	(15)
1 Pantai Cermin	-	-	-	-	-	-
2 Lembah Gumanti	254	254	862	1 123	225	210
3 Hiliran Gumanti	-	-	19	20	-	-
4 Payung Sekaki	-	-	23	18	-	1
5 Tigo Lurah	-	-	11	11	-	-
6 Lembang Jaya	46	24	248	204	217	186
7 Danau Kembar	171	317	406	440	92	225
8 Gunung Talang	-	-	113	53	33	24
9 Bukit Sundi	-	-	2	9	-	9
10 IX Koto Sungai Lasi	-	-	-	-	-	-
11 Kubung	-	-	15	10	-	-
12 X Koto Diatas	-	-	-	-	-	-
13 X Koto Singkarak	-	-	-	-	-	-
14 Junjung Sirih	-	-	-	-	-	-
Kabupaten Solok	471	595	1 699	1 888	567	655

Sumber: BPS, Statistik Pertanian Hortikultura SPH-SBS

Source : BPS-Statistics Indonesia, Agricultural Statistic for Horticulture SPH-SBS

Lanjutan Tabel/Continued Table 5.2.1

Kecamatan Sub District	Bawang Daun Spring Onion		Bawang Putih Garlic		Kacang Panjang Cow Peas	
	2017 (16)	2018 (17)	2017 (18)	2018 (19)	2017 (20)	2018 (21)
1 Pantai Cermin	13	12	-	-	13	13
2 Lembah Gumanti	390	399	33	28	-	-
3 Hiliran Gumanti	-	-	-	-	18	18
4 Payung Sekaki	-	-	-	-	-	-
5 Tigo Lurah	-	-	-	-	-	-
6 Lembang Jaya	109	72	54	69	13	13
7 Danau Kembar	209	340	5	37	-	-
8 Gunung Talang	78	51	2	13	-	-
9 Bukit Sundi	-	-	-	-	10	6
10 IX Koto Sungai Lasi	-	-	-	-	10	3
11 Kubung	-	-	-	-	24	16
12 X Koto Diatas	-	-	-	-	2	-
13 X Koto Singkarak	-	-	-	-	-	-
14 Junjung Sirih	-	-	-	-	-	-
2018	799	874	94	147	90	69

Lanjutan Tabel/Continued Table 5.2.1

Kecamatan Sub District	Terung Egg Plant		Buncis Shop Bean		Ketimun Cucumber	
	2017 (22)	2018 (23)	2017 (24)	2018 (25)	2017 (26)	2018 (27)
1 Pantai Cermin	13	14	11	12	0	-
2 Lembah Gumanti	0	-	308	325	0	-
3 Hiliran Gumanti	14	13	17	19	0	-
4 Payung Sekaki	0	-	1	-	0	-
5 Tigo Lurah	0	-	0	-	0	-
6 Lembang Jaya	19	17	102	80	7	2
7 Danau Kembar	0	-	195	322	0	-
8 Gunung Talang	0	-	68	61	0	-
9 Bukit Sundi	8	4	0	-	11	6
10 IX Koto Sungai Lasi	1	-	8	9	2	1
11 Kubung	20	18	21	17	15	8
12 X Koto Diatas	1	-	3	-	1	-
13 X Koto Singkarak	4	2	0	-	5	4
14 Junjung Sirih	2	4	0	-	0	-
2018	82	72	734	845	41	21

Lanjutan Tabel/*Continued Table 5.2.1*

Kecamatan <i>Sub District</i>	Kangkung <i>Swamp Cabbage</i>		Cabe Rawit <i>Chili</i>		Bayam <i>Spinach</i>	
	2017 (28)	2018 (29)	2017 (30)	2018 (31)	2017 (32)	2018 (33)
(1)						
1 Pantai Cermin	0	-	59	49	0	-
2 Lembah Gumanti	0	-	4	9	0	-
3 Hiliran Gumanti	13	13	46	37	15	17
4 Payung Sekaki	1	-	0	-	0	-
5 Tigo Lurah	0	-	0	1	0	-
6 Lembang Jaya	15	13	1	7	23	13
7 Danau Kembar	0	-	0	-	0	-
8 Gunung Talang	0	-	20	67	0	-
9 Bukit Sundi	24	7	2	5	23	5
10 IX Koto Sungai Lasi	1	1	0	-	0	1
11 Kubung	22	24	0	-	24	24
12 X Koto Diatas	0	-	0	1	0	-
13 X Koto Singkarak	7	1	7	19	5	1
14 Junjung Sirih	0	-	27	97	0	-
2018	83	59	166	292	90	61

Tabel 5.2.2 **Produksi Tanaman Sayuran Menurut Kecamatan dan Jenis Tanaman di Kabupaten Solok (ton), 2017 dan 2018**
 Table *Harvested Area of Vegetables by Sub District and Kind of Plant in Solok Regency (ton), 2017 dan 2018*

Kecamatan Sub District	Bawang Merah <i>Shallot</i>		Cabai <i>Chili</i>		Kentang <i>Potato</i>		Kubis <i>Cabbage</i>	
	2017	2018	2017	2018	2017	2018	2017	2018
(1)	(2)	(3)	(4)	(5)	(6)	(7)	(8)	(9)
1 Pantai Cermin	3 912,0	2 627,9	760,0	611,0	-	-	-	-
2 Lembah Gumanti	55 077,0	73 592	10 282,0	14 817,4	21 484,2	20 223,8	28 704,9	31 777,6
3 Hiliran Gumanti	1 182,7	637,0	460,1	441,5	-	-	-	-
4 Payung Sekaki	2 490,1	3 034,5	442,7	128,2	178,4	-	304,3	130,0
5 Tigo Lurah	38,2	45,2	103,3	134,4	96,0	72,0	-	-
6 Lembang Jaya	10 202,4	10 752	3 279,6	3544,7	1 597,0	642,0	5 412,5	4 279,4
7 Danau Kembar	6 183,1	7 302,6	3 553,4	3 982	5 363,8	6 535,4	10 945,8	16 262,9
8 Gunung Talang	1 862,8	1 773	1 175,7	1 451,3	725,0	977,2	2 417,8	1 175,3
9 Bukit Sundi	31,5	164,6	38,2	73,8	-	-	-	-
10 IX Koto Sungai Lasi	-	-	545,3	219	-	-	-	-
11 Kubung	146,6	131,3	509,6	390,8	-	-	-	-
12 X Koto Diatas	22,5	20,2	365,8	135,8	-	-	-	-
13 X Koto Singkarak	241,9	264,3	114,9	144,3	-	-	-	-
14 Junjung Sirih	1 294,0	1 709	156,5	340,8	-	-	-	-
Kabupaten Solok	82 684,8	102 053,6	21 787,1	26 415,0	29 444,4	28 450,4	47 785,3	53 625,2

Lanjutan Tabel/*Continued Table 5.2.2*

Kecamatan <i>Sub District</i>	Petai <i>Chinese Cabbage</i>		Tomat <i>Tomato</i>		Wortel <i>Carrot</i>	
	2017	2018	2017	2018	2017	2018
(1)	(10)	(11)	(12)	(13)	(14)	(15)
1 Pantai Cermin	-	-	-	-	-	-
2 Lembah Gumanti	1 993,2	2 049,6	31 505,8	42 131,1	6 134,1	5734,6
3 Hiliran Gumanti	-	-	397,7	588,7	-	-
4 Payung Sekaki	-	-	579,9	431,7	-	22,0
5 Tigo Lurah	-	-	127,0	141,0	-	-
6 Lembang Jaya	367,6	191,6	5 158,2	4 654,8	4 794,7	4 110,6
7 Danau Kembar	1 369,6	2 572,2	12 395,3	13 586	2 474,3	6 044,7
8 Gunung Talang	-	-	2 437,0	1 262,6	693,2	507,2
9 Bukit Sundi	-	-	21,4	115,1	-	136
10 IX Koto Sungai Lasi	-	-	-	-	-	-
11 Kubung	-	-	330,6	194,6	-	-
12 X Koto Diatas	-	-	-	-	-	-
13 X Koto Singkarak	-	-	-	-	-	-
14 Junjung Sirih	-	-	-	-	-	-
Kabupaten Solok	3 730,4	4 813,4	52 952,9	63 105,6	14 096,3	16 555,1

Sumber: BPS, Statistik Pertanian Hortikultura SPH-SBS

Source : BPS-Statistics Indonesia, Agricultural Statistic for Horticulture SPH-SBS

Lanjutan Tabel/Continued Table 5.2.2

Kecamatan Sub District	Bawang Daun Spring Onion		Bawang Putih Garlic		Kacang Panjang Cow Peas	
	2017	2018	2017	2018	2017	2018
(1)	(16)	(17)	(18)	(19)	(20)	(21)
1 Pantai Cermin	112,4	102,5	-	-	110,0	112,1
2 Lembah Gumanti	4 425,4	4 695,3	217,5	185	-	-
3 Hiliran Gumanti	-	-	-	-	241,4	272
4 Payung Sekaki	-	-	-	-	-	-
5 Tigo Lurah	-	-	-	-	-	-
6 Lembang Jaya	1 111,8	734,4	423	552	107,3	109,2
7 Danau Kembar	2 779,3	4 580,9	31,0	232,4	-	-
8 Gunung Talang	793,8	519,6	12,4	82,2	-	-
9 Bukit Sundi	-	-	-	-	58	35
10 IX Koto Sungai Lasi	-	-	-	-	62	17
11 Kubung	-	-	-	-	353	246
12 X Koto Diatas	-	-	-	-	10	-
13 X Koto Singkarak	-	-	-	-	-	-
14 Junjung Sirih	-	-	-	-	-	-
2018	9 222,7	10 632,7	683,9	1 051,6	941,7	791,3

Lanjutan Tabel/Continued Table 5.2.2

Kecamatan Sub District	Terung Egg Paint		Buncis Shop Bean		Ketimun Cucumber	
	2017	2018	2017	2018	2017	2018
(1)	(22)	(23)	(24)	(25)	(26)	(27)
1 Pantai Cermin	199,0	187,3	84,5	88,5	-	-
2 Lembah Gumanti	-	-	2 813,3	3 354,8	-	-
3 Hiliran Gumanti	160,3	134,4	209,4	252,9	-	-
4 Payung Sekaki	-	-	7,9	-	-	-
5 Tigo Lurah	-	-	-	-	-	-
6 Lembang Jaya	181,4	200,5	912,5	938,1	111,3	39,7
7 Danau Kembar	-	-	2 097,3	3 691,5	-	-
8 Gunung Talang	-	-	660,2	632,1	-	-
9 Bukit Sundi	116,4	58,2	-	-	106,1	70,1
10 IX Koto Sungai Lasi	5,4 11	-	45,6	-	15,0	4,0
11 Kubung	332,5	276,3	232,4	48,5	229,5	131,5
12 X Koto Diatas	5,6	-	24,8	182,6	8,1	-
13 X Koto Singkarak	41,4	34,3	-	-	47,6	45
14 Junjung Sirih	15,2	32,0	-	-	-	-
2018	1 057,211	923,0	7 087,9	9 189,0	517,6	290,3

Lanjutan Tabel/Continued Table 5.2.2

Kecamatan Sub District	Kangkung Swamp Cabbage		Cabe Rawit Chili		Bayam Spinach	
	2017	2018	2017	2018	2017	2018
(1)	(28)	(29)	(30)	(31)	(32)	(33)
1 Pantai Cermin	-	-	585,0	439,6	-	-
2 Lembah Gumanti	-	-	69,5	93,1	-	-
3 Hiliran Gumanti	94,8	94,8	470,5	337,4	120,2	141,0
4 Payung Sekaki	-	-	-	-	-	-
5 Tigo Lurah	-	-	-	3,5	-	-
6 Lembang Jaya	100,6	84,2	12,0	71,0	129,3	108,6
7 Danau Kembar	-	-	-	-	-	-
8 Gunung Talang	-	-	114,0	666,4	-	-
9 Bukit Sundi	110,2	32,7	14,1	60,8	97,6	25,7
10 IX Koto Sungai Lasi	3,3	3,5	-	-	-	3,5
11 Kubung	138,8	141,6	-	-	129,0	137,7
12 X Koto Diatas	-	-	-	7,1	-	-
13 X Koto Singkarak	26,0	4,5	36,1	139,6	25,7	4,2
14 Junjung Sirih	-	-	198,6	866,9	-	-
2018	473,7	361,3	1 499,8	2 685,4	501,8	420,7

Tabel 5.2.3 Luas Panen Tanaman Biofarmaka Menurut Kecamatan dan Jenis Tanaman di Kabupaten Solok (m²), 2017 dan 2018
 Table 5.2.3 *Harvested Area of Medicinal Plants by Sub District and Kind of Plant in Solok Regency (m²), 2017 dan 2018*

	Kecamatan <i>Sub District</i>	Jahe <i>Ginger</i>		Laos/Lengkuas <i>Galanga</i>	
		2017	2018	2017	2018
	(1)	(2)	(3)	(4)	(5)
1.	Pantai Cermin	2 450	2 000	1 000	1 000
2.	Lembah Gumanti	407	478	410	453
3.	Hiliran Gumanti	5 000	5 500	-	-
4.	Payung Sekaki	67	460	-	-
5.	Tigo Lurah	-	-	-	-
6.	Lembang Jaya	33 300	16 300	33 200	10 000
7.	Danau Kembar	4 500	1 900	750	1 350
8.	Gunung Talang	11 000	6 900	-	-
9.	Bukit Sundi	-	-	-	-
10.	IX Koto Sungai Lasi	-	550	350	200
11.	Kubung	87 500	117 500	54 000	51 250
12.	X Koto Diatas	3 000	400	950	200
13.	X Koto Singkarak	23 000	19 000	700	600
14.	Junjung Sirih	100	2 950	-	1 550
Kabupaten Solok		170 324	173 938	91 360	66 603

Lanjutan Tabel/Continued Table 5.2.3

Kecamatan Sub District	Kencur <i>East Indian Galangal</i>		Kunyit <i>Turmeric</i>	
	2017	2018	2017	2018
(1)	(6)	(7)	(8)	(9)
1 Pantai Cermin	500	600
2 Lembah Gumanti	325	457
3 Hiliran Gumanti	-	-
4 Payung Sekaki	25	50
5 Tigo Lurah	-	-
6 Lembang Jaya	9 900	3 050
7 Danau Kembar	2 788	2 500
8 Gunung Talang	10 000	7 600
9 Bukit Sundi	-	-
10 IX Koto Sungai Lasi	400	1 600
11 Kubung	79 000	88 250
12 X Koto Diatas	2 150	550
13 X Koto Singkarak	23 400	14 000
14 Junjung Sirih	350	1 476
Kabupaten Solok	128 838	120 133

Sumber: BPS, Statistik Pertanian Hortikultura SPH-SBS

Source : BPS-Statistics Indonesia, Agricultural Statistic for Holticulture SPH-SBS

Tabel 5.2.4
 Table *Produksi Tanaman Biofarmaka Menurut Kecamatan dan Jenis Tanaman di Kabupaten Solok (kg), 2017 dan 2018*
Product of Medicinal Plants by Sub District and Kind of Plant in Solok Regency (kg), 2017 and 2018

Kecamatan <i>Sub District</i>	Jahe <i>Ginger</i>		Laos/Lengkuas <i>Galanga</i>	
	2017	2018	2017	2018
(1)	(2)	(3)	(4)	(5)
1 Pantai Cermin	4 900	5 000	2 000	2 000
2 Lembah Gumanti	365	1 704	410	454
3 Hiliran Gumanti	25 000	29 250	-	-
4 Payung Sekaki	134	920	-	-
5 Tigo Lurah	-	-	-	-
6 Lembang Jaya	156 095	86 919	65 925	24 800
7 Danau Kembar	13 740	5 908	2 750	4 600
8 Gunung Talang	54 725	26 000	-	-
9 Bukit Sundi	-	-	-	-
10 IX Koto Sungai Lasi	550	2 190	1 250	200
11 Kubung	236 340	308 949	219 003	207 849
12 X Koto Diatas	11 000	1 150	1 850	890
13 X Koto Singkarak	25 700	18 000	875	600
14 Junjung Sirih	350	5 715	540	2 035
Kabupaten Solok	528 899	491 750	294 603	243 428

Lanjutan Tabel/Continued Table 5.2.4

Kecamatan Sub District	Kencur <i>East Indian Galangal</i>		Kunyit <i>Turmeric</i>	
	2017	2018	2017	2018
(1)	(6)	(7)	(8)	(9)
1 Pantai Cermin	500	800
2 Lembah Gumanti	985	1 380
3 Hiliran Gumanti	-	-
4 Payung Sekaki	75	200
5 Tigo Lurah	-	-
6 Lembang Jaya	33 311	11 798
7 Danau Kembar	5 400	8 500
8 Gunung Talang	36 500	28 600
9 Bukit Sundi	-	-
10 IX Koto Sungai Lasi	1 500	1 320
11 Kubung	233 600	263 012
12 X Koto Diatas	3 900	2 740
13 X Koto Singkarak	33 545	14 200
14 Junjung Sirih	840	5 439
Kabupaten Solok	350 156	337 989

Sumber: Dinas Pertanian Kabupaten Solok

Source : Agriculture Service of Solok Regency

Tabel 5.2.5 Luas Panen Tanaman Biofarmaka Menurut Jenis Tanaman di Kabupaten Solok (m²), 2018-2015
 Table 5.2.5 *Harvested Area of Medicinal Plants by Kind of Plant in Solok Regency (m²), 2015-2018*

Jenis Tanaman <i>Kind of Plants</i>	2015	2016	2017	2018
(1)	(2)	(3)	(4)	(5)
1. Jahe/ <i>Ginger</i>	147 884	196 420	170 324	173 938
2. Laos/Lengkuas/ <i>Galanga</i>	101 176	72 777	91 360	66 603
3. Kencur/ <i>East Indian Galangal</i>
4. Kunyit/ <i>Turmeric</i>	152 195	112 990	128 838	120 133

Sumber: Dinas Pertanian Kabupaten Solok

Source : *Agriculture Service of Solok Regency*

AGRICULTURE

Tabel 5.2.6 **Produksi Tanaman Biofarmaka Menurut Jenis Tanaman di Kabupaten Solok (kg), 2015-2018**
 Table *Production of Medicinal Plants by Kind of Plant in Solok Regency (kg), 2015-2018*

Jenis Tanaman <i>Kind of Plants</i>	2015	2016	2017	2018
(1)	(2)	(3)	(4)	(5)
1. Jahe/ <i>Ginger</i>	462 067	568 542	528 899	491 705
2. Laos/Lengkuas/ <i>Galanga</i>	242 422	216 215	294 603	243 428
3. Kencur/ <i>East Indian Galangal</i>
4. Kunyit/ <i>Turmeric</i>	427 459	343 171	350 156	337 989

Sumber: Dinas Pertanian Kabupaten Solok

Source : Agriculture Service of Solok Regency

Tabel 5.2.7 Luas Tanaman Hias Menurut Jenis Tanaman di Kabupaten Solok (m²), 2015-2018
 Table 5.2.7 *Harvested Area of Ornamental Plants by Kind of Plant in Solok Regency (m²), 2015-2018*

Jenis Tanaman <i>Kind of Plants</i>	2015	2016	2017	2018
(1)	(2)	(3)	(4)	(5)
1. Anggrek/ <i>Orchid</i>	40	53
2. Krisan/ <i>Chrysantemum</i>	1 300	640
3. Mawar/ <i>Rose</i>	11	5
4. Sedap Malam/ <i>Tuberosa</i>	-	-

Sumber: Dinas Pertanian Kabupaten Solok

Source : *Agriculture Service of Solok Regency*

AGRICULTURE

Tabel 5.2.8
 Table 5.2.8
 Produksi Tanaman Hias Menurut Jenis Tanaman di Kabupaten Solok (tangkai), 2015-2018
 Production of Ornamental Plants by Kind of Plant in Solok Regency (stalks), 2015-2018

Jenis Tanaman Kind of Plants	2015	2016	2017	2018
(1)	(2)	(3)	(4)	(5)
1. Anggrek/ <i>Orchid</i>	1 196	426	272	180
2. Krisan/ <i>Chrysantemum</i>	447 325	207 594	151 086	199 400
3. Mawar/ <i>Rose</i>	378	168	161	48
4. Sedap Malam/ <i>Tuberosa</i>	-	-	-	-

Sumber: Dinas Pertanian Kabupaten Solok

Source : Agriculture Service of Solok Regency

Tabel 5.2.9
 Table *Produksi Buah-buahan Menurut Kecamatan dan Jenis Tanaman di Kabupaten Solok (tangkai), 2017 dan 2018*
Production of Fruits by Sub District and Kind of Plant in Solok Regency (stalks), 2017 dan 2018

Kecamatan Sub District	Mangga Mango		Durian Durian		Jeruk Orange	
	2017	2018	2017	2018	2017	2018
(1)	(2)	(3)	(4)	(5)	(6)	(7)
1 Pantai Cermin	2,8	-	12,5	-	34,7	72,10
2 Lembah Gumanti	-	-	-	-	243,9	180,30
3 Hiliran Gumanti	-	-	5,8	6,00	317,0	324,00
4 Payung Sekaki	-	-	-	21,30	-	-
5 Tigo Lurah	-	9,40	59,0	-	-	-
6 Lembang Jaya	2,8	6,00	7,2	8,20	252,9	109,20
7 Danau Kembar	-	-	-	-	1 045,0	1 332,50
8 Gunung Talang	100,7	172,80	-	38,90	1,8	2,40
9 Bukit Sundi	44,6	36,00	-	183,80	125,0	104,50
10 IX Koto Sungai Lasi	39,4	51,50	955,1	599,00	41,0	488,40
11 Kubung	39,4	29,10	268,0	188,00	-	37,10
12 X Koto Diatas	111,0	138,90	2 730,0	106,50	959,0	855,30
13 X Koto Singkarak	117,0	120,60	1 430,0	78,50	1 250,0	4 510,00
14 Junjung Sirih	19,0	23,50	-	69,40	534,0	429,30
Kabupaten Solok	476,7	587,80	5 467,6	1 299,60	4 804,3	8 445,10

Lanjutan Tabel/Continued Table 5.2.9

Kecamatan Sub District	Pisang <i>Banana</i>		Pepaya <i>Papaya</i>		Salak <i>Salacca</i>	
	2017	2018	2017	2018	2017	2018
(1)	(2)	(3)	(4)	(5)	(6)	(7)
1 Pantai Cermin	1 651,2	1 633,30	23,6	26,50
2 Lembah Gumanti	96,5	95,80	-	0,10
3 Hiliran Gumanti	1 389,6	1 437,60	41,2	44,00
4 Payung Sekaki	1 270,0	1 246,60	-	-
5 Tigo Lurah	11,8	8,10	3,2	3,10
6 Lembang Jaya	1 421,8	1 413,80	75,4	77,60
7 Danau Kembar	897,8	806,40	23,2	24,90
8 Gunung Talang	180,6	54,00	532,3	333,80
9 Bukit Sundi	82,5	116,60	43,8	39,70
10 IX Koto Sungai Lasi	237,2	139,90	24,0	27,40
11 Kubung	585,3	575,20	279,5	278,90
12 X Koto Diatas	288,0	368,70	34,6	36,30
13 X Koto Singkarak	100,0	77,50	337,2	347,20
14 Junjung Sirih	14,0	31,60	16,1	18,30
Kabupaten Solok	8 226,3	8 005,1	1 434,1	1 257,80

Sumber: Dinas Pertanian Kabupaten Solok

Source : Agriculture Service of Solok Regency

Tabel
Table 5.2.10

Banyak Tanam, Panen dan Produksi (Ton) Buah-buahan Menurut Kecamatan di Kabupaten Solok, 2018

Number of Trees, Harvested and Production (ton) of Fruits by Sub District in Solok Regency, 2018

Kecamatan Sub District	Duku/Langsat Duku			Durian Durian		
	Jumlah Tanaman Number of Tree	Panen Har- vested	Produksi Produc- tion (ton)	Jumlah Tanaman Number of Tree	Panen Har- vested	Produks i Pro- duction (ton)
(1)	(2)	(3)	(4)	(5)	(6)	(7)
1 Pantai Cermin	7	-	-	4 149	-	-
2 Lembah Gumanti	-	-	-	-	-	-
3 Hiliran Gumanti	-	-	-	342	100	6,0
4 Payung Sekaki	219	30	0,7	9 845	221	21,3
5 Tigo Lurah	-	-	-	2 080	-	-
6 Lembang Jaya	-	-	-	137	66	8,2
7 Danau Kembar	-	-	-	-	-	-
8 Gunung Talang	31	-	-	2 085	580	38,9
9 Bukit Sundi	542	-	-	12 950	1 492	183,8
10 IX Koto Sungai Lasi	1 163	-	-	28 376	8 010	599,0
11 Kubung	218	-	-	11 801	2 917	188,0
12 X Koto Diatas	464	-	-	45 826	2 130	107
13 X Koto Singkarak	533	109	3	37 739	1 000	78,5
14 Junjung Sirih	-	-	-	1 120	452	1 69,4
2018	3 177	139	3,7	156 450	16 968	1 300,1
2017	3 268	1 414	85,8	148 206	85 721	5 467,6

Lanjutan Tabel/*Continued Table 5.2.10*

Kecamatan <i>Sub District</i>	Jambu Biji <i>Guava</i>			Nangka <i>Jack Fruit</i>		
	Jumlah Tanaman <i>Number of Tree</i>	Panen <i>Har- vested</i>	Produksi <i>Produc- tion</i>	Jumlah Tanaman <i>Number of Tree</i>	Panen <i>Har- vested</i>	Produksi <i>Produc- tion</i>
(1)	(2)	(3)	(4)	(5)	(6)	(7)
1 Pantai Cermin	218	120	15,6	277	80	12,2
2 Lembah Gumanti	423	197	3,9	105	10	0,4
3 Hiliran Gumanti	4 969	1 475	204,0	-	-	-
4 Payung Sekaki	-	-	-	-	-	-
5 Tigo Lurah	1 883	51	4,9	109	59	1,5
6 Lembang Jaya	325	185	13,7	343	83	8,3
7 Danau Kembar	557	432	26,3	649	540	60,0
8 Gunung Talang	242	98	7,2	2 233	1 850	215,7
9 Bukit Sundi	509	356	24,0	572	366	43,7
10 IX Koto Sungai Lasi	176	125	11,4	530	301	31,9
11 Kubung	265	93	4,3	1 753	395	56,3
12 X Koto Diatas	493	194	32	1 273	1 150	123
13 X Koto Singkarak	6 740	1 500	81	964	890	116
14 Junjung Sirih	91	53	3	243	185	24
2018	16 891	4 879	431,3	9 051	5 909	693
2017	17 424	7 014	558,8	9 285	5 817	711,3

Lanjutan Tabel/Continued Table 5.2.10

Kecamatan Sub District	Jeruk Orange			Manggis Manggis		
	Luas Tanam Planted Area	Luas Panen Harvest- ed Area	Produksi Produc- tion	Luas Tanam Planted Area	Luas Panen Harvest- ed Area	Produksi Produc- tion
(1)	(2)	(3)	(4)	(5)	(6)	(7)
1 Pantai Cermin	9 426	1 150	72,1	834	-	-
2 Lembah Gumanti	3 863	1 995	180,3	-	-	-
3 Hiliran Gumanti	12 944	1 545	324,0	10 748	2 200	149,8
4 Payung Sekaki	-	-	-	3 170	413	39,9
5 Tigo Lurah	122	-	-	2 461	40	26
6 Lembang Jaya	2 958	785	109,2	120	35	5,6
7 Danau Kembar	9 215	8 999	1 332,5	-	-	-
8 Gunung Talang	83	20	2,4	2 768	-	-
9 Bukit Sundi	2 620	826	104,5	3 484	1 023	174,3
10 IX Koto Sungai Lasi	9 213	4 250	488,4	11 852	3 088	232,8
11 Kubung	5 729	1 137	37,1	8 040	1 225	88,9
12 X Koto Diatas	7 803	4 208	855	9 709	2 692	317
13 X Koto Singkarak	173 640	143 625	4 510	2 250	315	17
14 Junjung Sirih	8 042	2 946	429	-	-	-
2018	245 658	171 486	8 444,5	55 436	11 391	1 051,3
2017	251 965	74 898	4 804,3	43 873	15 977	772,9

Lanjutan Tabel/Continued Table 5.2.10

Kecamatan <i>Sub District</i>	Pisang <i>Banana</i>			Nenas <i>Pine Apple</i>		
	Luas Tanam <i>Planted Area</i>	Luas Panen <i>Har- vested Area</i>	Produksi <i>Produc- tion</i>	Luas Tanam <i>Planted Area</i>	Luas Panen <i>Harvest- ed Area</i>	Produksi <i>Produc- tion</i>
(1)	(2)	(3)	(4)	(5)	(6)	(7)
1 Pantai Cermin	27 173	27 312	1 633,30	433	75	0,4
2 Lembah Gumanti	2 727	1 400	95,8	-	-	-
3 Hiliran Gumanti	13 882	11 213	1 437,60	-	-	-
4 Payung Sekaki	24 349	14 692	1 246,60	-	-	-
5 Tigo Lurah	766	150	8,1	65	55	0,4
6 Lembang Jaya	13 447	12 610	1 413,80	520	255	1,2
7 Danau Kembar	7 772	7 925	806,4	35	-	-
8 Gunung Talang	1 459	500	54	-	-	-
9 Bukit Sundi	1 803	955	116,6	721	532	0,9
10 IX Koto Sungai Lasi	3 417	2 100	139,9	-	-	-
11 Kubung	13 617	7 247	575,2	1 003	-	-
12 X Koto Diatas	9 895	4 467	369	-	-	-
13 X Koto Singkarak	2 410	1 895	78	-	-	-
14 Junjung Sirih	899	412	32	-	-	-
2018	123 616	92 878	8 006,3	2 777	917	2,9
2017	124 986	98 046	8 226,5	2 873	1 112	3,5

Lanjutan Tabel/*Continued Table 5.2.10*

Kecamatan <i>Sub District</i>	Pepaya <i>Papaya</i>			Alpoket <i>Avocado</i>		
	Jumlah Tana- man <i>Number of Tree</i>	Panen <i>Har- vested</i>	Produksi <i>Produc- tion</i>	Jumlah Tanaman <i>Number of Tree</i>	Panen <i>Harvest- ed</i>	Produksi <i>Produc- tion</i>
(1)	(2)	(3)	(4)	(5)	(6)	(7)
1 Pantai Cermin	356	249	26,5	8 833	2 327	719,4
2 Lembah Gumanti	192	3	0,1	18 185	4 154	458,9
3 Hiliran Gumanti	293	280	44,0	2 545	1 072	311,9
4 Payung Sekaki	-	-	-	13 150	6 456	1 667,7
5 Tigo Lurah	100	40	3,1	70	15	3,4
6 Lembang Jaya	1 671	725	77,6	15 661	5 375	1 588,0
7 Danau Kembar	634	250	24,9	8 097	1 498	488,0
8 Gunung Talang	5 651	2 350	333,8	92 225	65 000	2 1940,0
9 Bukit Sundi	1 148	489	39,7	4 062	1 486	470,4
10 IX Koto Sungai Lasi	1 009	348	27,4	1 628	950	231,4
11 Kubung	7 022	4 765	278,9	17 985	3 889	1 025,8
12 X Koto Diatas	958	479	36,3	12 667	5 029	1 812,0
13 X Koto Singkarak	5 675	3 715	347,2	11 070	8 300	2 818,0
14 Junjung Sirih	449	213	18,3	16 631	6 987	2 457,8
2018	25 158	139,06	1 257,8	222 809	112 548	36 003,0
2017	24 000	18 090	1 434,1	221 425	114 187	32 518,1

Lanjutan Tabel/Continued Table 5.2.10

Kecamatan Sub District	Mangga Mango			Rambutan Ramboostan		
	Jumlah Tanaman Number of Tree	Panen Har- vested	Produksi Produc- tion	Jumlah Tanaman Number of Tree	Panen Har- vested	Produk si Produc- tion
(1)	(2)	(3)	(4)	(5)	(6)	(7)
1 Pantai Cermin	70	-	-	-	-	-
2 Lembah Gumanti	-	-	-	-	-	-
3 Hiliran Gumanti	-	-	-	-	-	-
4 Payung Sekaki	-	-	-	-	-	-
5 Tigo Lurah	429	202	9,4	636	-	-
6 Lembang Jaya	104	60	6,0	1 971	560	72,0
7 Danau Kembar	-	-	-	-	-	-
8 Gunung Talang	2 147	1 200	172,8	4 326	-	-
9 Bukit Sundi	1 503	494	36,0	11 617	4 350	251,2
10 IX Koto Sungai Lasi	1 388	560	51,5	11 879	6 800	230,0
11 Kubung	1 043	225	29,1	13 865	3 238	234,7
12 X Koto Diatas	2 816	850	139,0	12 423	60	6
13 X Koto Singkarak	2 048	1 520	121,0	23 599	-	-
14 Junjung Sirih	304	98	24,0	-	-	-
2018	12 491	5 209	587,8	80 383	15 008	793,8
2017	12 454	5 204	477,0	86 222	30 395	1 575

Lanjutan Tabel/*Continued Table 5.2.10*

Kecamatan <i>Sub District</i>	Sawo <i>Chic</i>			Markisa <i>Passion Fruit</i>		
	Jumlah Tanaman <i>Number of Tree</i>	Panen <i>Har- vested</i>	Produks i Pro- duction <i>(ton)</i>	Jumlah Tana- man <i>Number of Tree</i>	Panen <i>Harvest- ed</i>	Produksi <i>Produc- tion (ton)</i>
(1)	(2)	(3)	(4)	(5)	(6)	(7)
1 Pantai Cermin	238	57	8,1	160	75	4,4
2 Lembah Gumanti	-	-	-	515 003	428 600	4 1483,7
3 Hiliran Gumanti	-	-	-	-	-	-
4 Payung Sekaki	-	-	-	8	31	1,0
5 Tigo Lurah	144	60	5,5	-	-	-
6 Lembang Jaya	371	215	46,4	110 008	7 500	644,9
7 Danau Kembar	-	-	-	4 116	2 500	161,4
8 Gunung Talang	1 829	1 400	242,7	439	30	0,8
9 Bukit Sundi	1 844	1 526	199,9	-	-	-
10 IX Koto Sungai Lasi	933	611	83,9	-	-	-
11 Kubung	2 297	985	132,4	-	-	-
12 X Koto Diatas	951	701	82	-	-	-
13 X Koto Singkarak	1 180	327	27	-	-	-
14 Junjung Sirih	3 215	2 875	499	-	-	-
2018	13 002	8 757	1 326,6	629 734	438 736	42 296,2
2017	13 578	9 839	1 292,4	786 464	784 882	64 151,5

Lanjutan Tabel/Continued Table 5.2.10

Kecamatan Sub District	Sirsak Soursop			Sukun Breadfruit		
	Luas Tanam Planted Area	Luas Panen Harvest- ed Area	Produksi Produc- tion	Luas Tanam Planted Area	Luas Panen Har- vested Area	Produksi Produc- tion
(1)	(2)	(3)	(4)	(5)	(6)	(7)
1 Pantai Cermin	702	135	10	-	-	-
2 Lembah Gumanti	-	-	-	-	-	-
3 Hiliran Gumanti	-	-	-	-	-	-
4 Payung Sekaki	-	-	-	-	-	-
5 Tigo Lurah	85	35	3,2	-	-	-
6 Lembang Jaya	337	175	9,2	-	-	-
7 Danau Kembar	-	-	-	-	-	-
8 Gunung Talang	2 500	1 256	76,3	237	55	7,0
9 Bukit Sundi	1 398	726	53,2	620	93	14,0
10 IX Koto Sungai Lasi	1 049	550	51,2	-	-	-
11 Kubung	523	179	11,0	49	27	2,3
12 X Koto Diatas	8 580	1 392	242	2 260	1 260	117
13 X Koto Singkarak	3 830	3 115	206	-	-	-
14 Junjung Sirih	-	-	-	35	30	4
2018	19 004	8 563	662,5	3 201	1 465	145,0
2017	18 567	9 240	860,5	2 874	1 950	160,7

Sumber : Dinas Pertanian Kabupaten Solok

Source : Agriculture Service of Solok Regency

Tabel 5.2.11 Banyaknya Mesin Pemberantas Jasad Pengganggu Menurut Kecamatan di Kabupaten Solok, 2018
 Table 5.2.11 *Number of Pest Control Machines by Sub District in Solok Regency, 2018*

Kecamatan Sub District	Handsprayer	Knapsack Motor Sprayer	Skid Power Sprayer	Swing Fog Medium	Emposan Fumigator
(1)	(2)	(3)	(4)	(5)	(6)
1 Pantai Cermin	849	11	-	-	4
2 Lembah Gumanti	13 094	28	1	-	2
3 Hiliran Gumanti	925	-	-	-	3
4 Payung Sekaki	152	-	-	-	-
5 Tigo Lurah	93	-	1	-	-
6 Lembang Jaya	1 991	-	-	-	-
7 Danau Kembar	4 433	-	-	-	1
8 Gunung Talang	1 316	-	2	-	60
9 Bukit Sundi	502	-	-	-	-
10 IX Koto Sungai Lasi	226	-	-	-	-
11 Kubung	367	19	-	-	21
12 X Koto Diatas	342	-	-	-	8
13 X Koto Singkarak	1 386	-	-	-	3
14 Junjung Sirih	401	-	-	-	5
2018	26 077	58	4	-	107
2017	25 622	58	4	-	92

Sumber : Dinas Pertanian Kabupaten Solok

Source : *Agriculture Services of Solok Regency*

Tabel 5.2.12 Banyaknya Mesin Pengolah Jagung Menurut Kecamatan di Kabupaten Solok, 2018
 Table 5.2.12 *Number of Maize Processing Machines by Sub District in Solok Regency, 2018*

Kecamatan Sub District	Pemipil Jagung Corn Peeler	Penggilingan Jagung Corn Grid
(1)	(2)	(3)
1 Pantai Cermin	-	-
2 Lembah Gumanti	-	-
3 Hiliran Gumanti	-	-
4 Payung Sekaki	-	-
5 Tigo Lurah	-	-
6 Lembang Jaya	-	-
7 Danau Kembar	-	-
8 Gunung Talang	-	-
9 Bukit Sundi	-	-
10 IX Koto Sungai Lasi	-	-
11 Kubung	1	-
12 X Koto Diatas	-	1
13 X Koto Singkarak	-	1
14 Junjung Sirih	-	1
2018	1	2
2017	7	4

Sumber : Dinas Pertanian Kabupaten Solok

Source : *Agriculture Services of Solok Regency*

Tabel 5.2.13 Banyaknya Alat Panen Gabah dan Palawija di Kabupaten Solok, 2018
 Table 5.2.13 Number of Paddy and Secondary Harvesting Tools in Solok Regency, 2018

Kecamatan Sub District	Sabit Berigi Serrated Sickie	Reaper	Combine Harvester
(1)	(2)	(3)	(4)
1 Pantai Cermin	25	-	-
2 Lembah Gumanti	-	-	-
3 Hiliran Gumanti	30	-	-
4 Payung Sekaki	-	-	-
5 Tigo Lurah	-	-	-
6 Lembang Jaya	28	-	1
7 Danau Kembar	-	-	-
8 Gunung Talang	201	-	1
9 Bukit Sundi	-	-	2
10 IX Koto Sungai Lasi	25	-	-
11 Kubung	57	-	3
12 X Koto Diatas	61	-	-
13 X Koto Singkarak	15	-	6
14 Junjung Sirih	22	-	2
2018	464	-	15
2017	464	-	15

Sumber : Dinas Pertanian Kabupaten Solok

Source : Agriculture Services of Solok Regency

Banyaknya Mesin Pengolah Gabah Menurut Jenisnya di Kabupaten

Tabel
Table 5.2.14

Number of Paddy Processing Machines by Type in Solok

Kecamatan Sub District	Perontok Padi Thresher		Pember sih Gabah Cleaner	Pengereng Dryer		
	Pedal Thresher	Power Thresher		Gabah Paddy	Palawija Secondary Food	Sayuran Vegetables
(1)	(2)	(3)	(4)	(5)	(6)	(7)
1 Pantai Cermin	-	-	41	-	-	-
2 Lembah Gumanti	8	-	31	-	-	-
3 Hiliran Gumanti	32	-	104	-	-	-
4 Payung Sekaki	4	-	115	-	-	-
5 Tigo Lurah	21	-	22	-	-	-
6 Lembang Jaya	7	-	77	-	-	-
7 Danau Kembar	-	-	-	-	-	-
8 Gunung Talang	12	-	154	-	-	-
9 Bukit Sundi	4	-	415	-	-	-
10 IX Koto Sungai Lasi	1	-	95	-	-	-
11 Kubung	3	-	199	-	-	-
12 X Koto Diatas	19	17	229	-	-	-
13 X Koto Singkarak	4	-	175	-	-	-
14 Junjung Sirih	-	-	30	-	-	-
2018	115	17	1 776	-	-	-
2017	115	18	1 962	-	-	-

Lanjutan Tabel/Continued Table 5.2.14

Kecamatan Sub District	Penggiling Padi milling		Huller Rice milling unit	Pemecah Kulit Husker	Penyosoh Beras Polisher
	Padi Besar Large rice mill	Padi Kecil Small rice mill			
(1)	(2)	(3)	(4)	(5)	(6)
1 Pantai Cermin	-	-	45	-	-
2 Lembah Gumanti	-	1	10	-	10
3 Hiliran Gumanti	-	-	67	-	-
4 Payung Sekaki	-	-	18	-	-
5 Tigo Lurah	-	-	69	4	3
6 Lembang Jaya	-	2	51	-	-
7 Danau Kembar	-	-	-	-	-
8 Gunung Talang	5	-	125	-	-
9 Bukit Sundi	-	-	52	-	-
10 IX Koto Sungai Lasi	-	-	22	-	-
11 Kubung	-	-	99	-	-
12 X Koto Diatas	-	-	47	-	-
13 X Koto Singkarak	1	-	31	-	-
14 Junjung Sirih	-	-	13	-	-
2018	6	3	649	4	13
2017	6	3	659	4	13

Sumber : Dinas Pertanian Kabupaten Solok

Source : Agriculture Service of Solok Regency

Tabel 5.2.15 Banyaknya Mesin Pengolah Ubi Kayu Menurut Kecamatan di Kabupaten Solok, 2018
 Table 5.2.15 *Number of Cassava Processing Machines by Sub District in Solok Regency, 2018*

Kecamatan <i>Sub District</i>	Pemarut Ubi Kayu <i>Cassava Greater</i>	Perajang Ubi Kayu <i>Cassava Mincer</i>	Pembuat Chip <i>Chip Maker</i>	Pembuat Pelet <i>Pelet Maker</i>	Penepung
(1)	(2)	(3)	(4)	(5)	(6)
1 Pantai Cermin	-	-	-	-	12
2 Lembah Gumanti	-	-	-	-	14
3 Hiliran Gumanti	-	-	-	-	15
4 Payung Sekaki	-	-	-	-	-
5 Tigo Lurah	-	-	-	-	-
6 Lembang Jaya	-	-	-	-	-
7 Danau Kembar	-	-	-	-	-
8 Gunung Talang	-	-	-	-	-
9 Bukit Sundi	212	2	-	-	-
10 IX Koto Sungai Lasi	-	-	-	-	-
11 Kubung	130	158	-	2	3
12 X Koto Diatas	20	30	-	-	-
13 X Koto Singkarak	96	2	-	-	-
14 Junjung Sirih	-	-	-	1	-
2018	458	192	-	3	44
2017	472	202	-	3	44

Sumber : Dinas Pertanian Kabupaten Solok

Source : Agriculture Service of Solok Regency

Tabel 5.2.16
 Table Banyaknya Pompa Air Menurut Kecamatan dan Ukurannya di Kabupaten Solok, 2018
 Number of Water Pump by Sub District and Size in Solok Regency, 2018

Kecamatan Sub District	2 inchi	3 inchi	4 inchi	6 inchi	Lainnya Others
(1)	(2)	(3)	(4)	(5)	(6)
1 Pantai Cermin	-	-	-	6	-
2 Lembah Gumanti	18	-	-	4	-
3 Hiliran Gumanti	21	5	-	-	-
4 Payung Sekaki	7	-	-	1	-
5 Tigo Lurah	3	2	1	-	-
6 Lembang Jaya	5	3	-	-	-
7 Danau Kembar	-	-	3	-	-
8 Gunung Talang	-	13	14	1	-
9 Bukit Sundi	-	-	16	-	-
10 IX Koto Sungai Lasi	-	1	8	-	-
11 Kubung	6	-	19	-	-
12 X Koto Diatas	20	15	9	-	-
13 X Koto Singkarak	5	6	8	33	-
14 Junjung Sirih	148	8	-	-	-
2018	233	53	78	45	-
2017	210	30	59	49	-

Sumber : Dinas Pertanian Kabupaten Solok

Source : Agriculture Service of Solok Regency

Tabel 5.2.17 Banyaknya Grader dan Alat Pengolahan Gabah Lainnya di Kabupaten Solok, 2018
Number of grader and others kinds of Paddy Processing Machines in Solok Regency, 2018

	Kecamatan Sub District	Grader	Tong Palambuik Softening Bin	Lumbo
	(1)	(2)	(3)	(4)
1	Pantai Cermin	-	285	41
2	Lembah Gumanti	-	59	31
3	Hiliran Gumanti	-	157	104
4	Payung Sekaki	-	299	115
5	Tigo Lurah	-	750	22
6	Lembang Jaya	-	241	77
7	Danau Kembar	-	13	-
8	Gunung Talang	-	579	154
9	Bukit Sundi	-	401	415
10	IX Koto Sungai Lasi	-	145	95
11	Kubung	-	380	299
12	X Koto Diatas	-	435	229
13	X Koto Singkarak	-	286	175
14	Junjung Sirih	-	82	60
	2018	-	4 118	1 817
	2017	-	4 520	1 965

Sumber : Dinas Pertanian Kabupaten Solok

Source : Agriculture Service of Solok Regency

Tabel 5.2.18 Banyaknya Mesin Pengolah Lahan Menurut Kecamatan di Kabupaten Solok, 2018
 Table 5.2.18 *Number of Land Processing Machines by Sub District in Solok Regency, 2018*

Kecamatan Sub District	Traktor Roda Dua Two Wheels Tractors	Traktor Roda Empat Four Wheels Tractors		
		Mini Small	Sedang Medium	Besar Big
(1)	(2)	(3)	(4)	(5)
1 Pantai Cermin	90	-	-	-
2 Lembah Gumanti	87	3	-	-
3 Hiliran Gumanti	106	-	-	-
4 Payung Sekaki	64	1	-	-
5 Tigo Lurah	98	-	-	-
6 Lembang Jaya	78	-	-	-
7 Danau Kembar	7	-	-	-
8 Gunung Talang	190	1	-	-
9 Bukit Sundi	158	1	-	-
10 IX Koto Sungai Lasi	62	-	-	-
11 Kubung	258	-	-	-
12 X Koto Diatas	179	-	-	-
13 X Koto Singkarak	160	-	-	-
14 Junjung Sirih	47	-	-	-
2018	1 584	6	-	-
2017	1 526	5	-	-

Sumber : Dinas Pertanian Kabupaten Solok

Source : *Agriculture Service of Solok Regency*

Tabel 5.2.19 Banyaknya Kelompok Tani, Kios Saprodi dan Penyuluhan Pertanian Menurut Kecamatan di Kabupaten Solok, 2018
 Table Number of Farmers, Kios and Agriculture Peasants in Solok Regency, 2018

	Kecamatan Sub District	Kelompok Tani	Penyuluhan Pertanian		Kios Saprodi
			PNS	TB-PPL	
	(1)	(2)	(3)	(4)	(5)
1	Pantai Cermin	102	3	2	6
2	Lembah Gumanti	150	4	5	112
3	Hiliran Gumanti	130	2	6	18
4	Payung Sekaki	73	4	1	4
5	Tigo Lurah	71	2	2	5
6	Lembang Jaya	117	3	5	41
7	Danau Kembar	65	4	1	25
8	Gunung Talang	175	9	3	26
9	Bukit Sundi	113	7	1	10
10	IX Koto Sungai Lasi	76	3	4	6
11	Kubung	171	7	2	32
12	X Koto Diatas	92	4	4	10
13	X Koto Singkarak	108	6	3	12
14	Junjung Sirih	44	2	2	10
	2018	1 487	60	41	317
	2017	1 342	61	41	313

Sumber : Kantor Kementrian Agama Kabupaten Solok

Source : Regional Office of Religious of Solok Regency

5.3 PERKEBUNAN / Crops

Tabel 5.3.1 Luas Areal Tanaman Perkebunan Menurut Kecamatan dan Jenis Tanaman di Kabupaten Solok (ha), 2017 dan 2018
 Table 5.3.1 *Planted Area of Estate Crops by Sub District and Type of Crops in Solok Regency (ha), 2017 dan 2018*

Kecamatan Sub District	Kelapa Sawit Oil Palm		Kelapa Coconut		Karet Rubber		Kopi Coffee	
	2017	2018	2017	2018	2017	2018	2017	2018
(1)	(2)	(3)	(4)	(5)	(6)	(7)	(8)	(9)
1 Pantai Cermin	43,25	43,00	45,50	45,00	1 549,5	1 544
2 Lembah Gumanti	-	-	-	-	261	282,5
3 Hiliran Gumanti	23,50	22,75	504,00	504,00	418	418,5
4 Payung Sekaki	52,25	52,25	513,00	507,00	318,5	319
5 Tigo Lurah	9,00	8,50	527,50	527,50	3 520	3 517
6 Lembang Jaya	75,00	74,50	20,00	20,00	59	59,5
7 Danau Kembar	-	-	-	-	101	116
8 Gunung Talang	372	368,50	38,00	22,00	364,5	336
9 Bukit Sundi	173	173,00	260,75	260,75	98,5	96,5
10 IX Koto Sungai Lasi	163,50	163,50	297,75	298,75	148	148
11 Kubung	503,50	503,00	517,00	514,50	276	270,5
12 X Koto Diatas	299,50	301,00	784,00	784,00	407	419,5
13 X Koto Singkarak	361	360,00	787,00	783,00	696,5	696,5
14 Junjung Sirih	161,50	162,00	131,00	121,50	13,5	16,5
2018	2 232	2 232	4 388	4 388	8 239,5	8 239,5
2017	2 233,25	2 233,25	4 448,75	4 448,75	8 852,75	8 852,75

Lanjutan Tabel/Continued Table 5.3.1

Kecamatan Sub District	Kakao Cocoa		Tebu Sugar cane		Teh Tea		Tembakau Tobacco	
	2017	2018	2017	2018	2017	2018	2017	2018
(1)	(2)	(3)	(4)	(5)	(6)	(7)	(8)	(9)
1 Pantai Cermin	43	38	-	-	-	-	25	25
2 Lembah Gumanti	-	-	164,50	164,50	-	-	-	-
3 Hiliran Gumanti	87,25	87,25	404,50	404,50	-	-	-	1,50
4 Payung Sekaki	646,50	640,50	-	-	-	-	-	-
5 Tigo Lurah	375	375	4,50	4,50	-	-	-	-
6 Lembang Jaya	38,50	38,50	-	-	-	-	2,75	0,50
7 Danau Kembar	-	-	2	2	79	79	-	-
8 Gunung Talang	268	259	-	-	443	444	-	-
9 Bukit Sundi	254,50	252,50	-	-	-	-	0,50	-
10 IX Koto Sungai Lasi	544,50	542,50	-	-	-	-	-	-
11 Kubung	465,50	473,50	1,10	1,10	-	-	2	6,50
12 X Koto Diatas	519	522	-	-	-	-	-	-
13 X Koto Singkarak	545,75	542,75	-	-	-	-	-	-
14 Junjung Sirih	179	174	-	-	-	-	-	-
2018	3 945,50	3 945,50	576,60	576,60	523	523	30,25	33,50
2017	3 966,50	3 966,50	576,60	576,60	522,00	522,00	30,25	30,25

Tabel 5.3.2 *Produksi Perkebunan Menurut Kecamatan dan Jenis Tanaman di Kabupaten Solok (ton), 2018*
 Table 5.3.2 *Production of Estate by Sub District and Type of Crops in Solok Regency (ton), 2018*

Kecamatan Sub District	Kelapa Sawit Oil Palm		Kelapa Coconut		Karet Rubber		Kopi Coffee	
	2017	2018	2017	2018	2017	2018	2017	2018
(1)	(2)	(3)	(4)	(5)	(6)	(7)	(8)	(9)
1 Pantai Cermin	36,00	343,50	18,50	16,75	420	434,5
2 Lembah Gumanti	-	-	-	-	130,5	135
3 Hiliran Gumanti	10,85	10,20	145	139,50	113	120,5
4 Payung Sekaki	21,50	24,20	162,50	194,50	74,5	79,6
5 Tigo Lurah	5,55	5,15	228,50	222,50	615,4	592,2
6 Lembang Jaya	44,50	45,50	-	-	16,25	19,05
7 Danau Kembar	-	-	-	-	41	43,7
8 Gunung Talang	380,50	361,50	10,50	6,50	99,27	96,25
9 Bukit Sundi	146,00	141,00	149,50	148,50	34,25	29,75
10 IX Koto Sungai Lasi	140,50	135,50	110	110	29,5	30
11 Kubung	388,00	395,50	196	215,50	72,6	74,05
12 X Koto Diatas	205,90	213,00	191,50	195,30	127,5	132
13 X Koto Singkarak	347,25	345,00	134,88	145,50	266,5	266,25
14 Junjung Sirih	138,50	135,00	46,40	41,0	2,5	2,65
2018	1 846,05	1 846,05	1 435,55	1 435,55	2 055,1	2 055,1
2017	1 919,70	1 919,70	1 349,25	1 349,25	2 042,77	2 042,77

Tabel 5.3.2 Luas Tanaman Perkebunan Menurut Kecamatan dan Jenis Tanaman Menurut Kecamatan di Kabupaten Solok (hektar), 2018
 Table *Planted Area of Estate Crops by Sub District and Kind of Crop by Sub District in Solok Regency (hectare), 2018*

Kecamatan Sub District	Kelapa Coconut		Karet Rubber	
	Luas Tanam Planted Area	Produksi Production	Luas Tanam Planted Area	Produksi Production
(1)	(2)	(3)	(4)	(5)
1 Pantai Cermin	43,00	343,50	45,00	16,75
2 Lembah Gumanti	-	-	-	-
3 Hiliran Gumanti	22,75	10,20	504,00	139,50
4 Payung Sekaki	52,25	24,20	507,00	194,50
5 Tigo Lurah	8,50	5,15	527,50	222,50
6 Lembang Jaya	74,50	45,50	20,00	-
7 Danau Kembar	-	-	-	-
8 Gunung Talang	368,50	361,50	22,00	6,50
9 Bukit Sundi	173,00	141,00	260,75	148,50
10 IX Koto Sungai Lasi	163,50	135,50	298,75	110,00
11 Kubung	503,00	395,50	514,50	215,50
12 X Koto Diatas	301,00	213,00	784,00	195,30
13 X Koto Singkarak	360,00	345,00	783,00	145,50
14 Junjung Sirih	162,00	135,00	121,50	41,0
2018	2 232,00	1 846,05	4 388,00	1 435,55
2017	2 233,25	1 919,70	4 448,75	1 349,25

Sumber : Dinas Pertanian Kabupaten Solok

Source : Agriculture Service of Solok Regency

Lanjutan Tabel/*Continued Table 5.3.2*

Kecamatan <i>Sub District</i>	Kopi Arabika <i>Arabica Coffee</i>		Cengkeh <i>Clove</i>	
	Luas Tanam <i>Planted Area</i>	Produksi <i>Production</i>	Luas Tanam <i>Planted Area</i>	Produksi <i>Production</i>
(1)	(2)	(3)	(4)	(5)
1 Pantai Cermin	679	270,50	70	11
2 Lembah Gumanti	282,50	135	6	0,70
3 Hiliran Gumanti	212	64,50	98,50	8,50
4 Payung Sekaki	56	26,60	146	10,50
5 Tigo Lurah	6	1,20	65	6,25
6 Lembang Jaya	49,50	17,50	328	26
7 Danau Kembar	116	43,70	-	-
8 Gunung Talang	176,50	60,25	383,25	50,50
9 Bukit Sundi	22	9,75	183	14
10 IX Koto Sungai Lasi	-	-	137,50	21
11 Kubung	9	3,80	156	12,50
12 X Koto Diatas	-	-	281,75	29
13 X Koto Singkarak	76	39,75	498	46,50
14 Junjung Sirih	6	-	262,75	27
2018	1 690,5	672,15	2 615,75	263,45
2017	1 661,50	654,77	2 603,75	316,55

Lanjutan Tabel/Continued Table 5.3.2

Kecamatan Sub District	Kulit Manis <i>Cassia vera</i>		Kopi Robusta <i>RobustaCofee</i>	
	Luas Tanam <i>Planted Area</i>	Produksi <i>Production</i>	Luas Tanam <i>Planted Area</i>	Produksi <i>Production</i>
(1)	(2)	(3)	(4)	(5)
1 Pantai Cermin	1 524,50	18	865	164
2 Lembah Gumanti	1 090	4,30	-	-
3 Hiliran Gumanti	313,50	5,40	206,50	56
4 Payung Sekaki	248,75	11,55	263	53
5 Tigo Lurah	758	12,25	3 511	591
6 Lembang Jaya	70	-	10	1,55
7 Danau Kembar	18	-	-	-
8 Gunung Talang	1 228,50	6,80	159,50	36
9 Bukit Sundi	40,25	0,90	74,50	20
10 IX Koto Sungai Lasi	168,50	4,70	148	30
11 Kubung	348	5,30	261,50	7025
12 X Koto Diatas	1 034	13,50	419,50	132
13 X Koto Singkarak	263	5,95	620,50	226,50
14 Junjung Sirih	39	4,05	10,50	2,65
2018	7 162,25	92,70	6 549	1 382,95
2017	7 191,25	111,90	6 569,50	1 388

Lanjutan Tabel/*Continued Table 5.3.2*

Kecamatan <i>Sub District</i>	Tebu <i>Sugarance</i>		Cokelat <i>Cacao</i>	
	Luas Tanam <i>Planted Area</i>	Produksi <i>Production</i>	Luas Tanam <i>Planted Area</i>	Produksi <i>Production</i>
(1)	(2)	(3)	(4)	(5)
1 Pantai Cermin	-	-	38	20
2 Lembah Gumanti	164,50	187	-	-
3 Hiliran Gumanti	404,50	601,50	87,25	42
4 Payung Sekaki	-	-	640,50	295
5 Tigo Lurah	4,50	4,50	375	132,50
6 Lembang Jaya	-	-	38,50	12,75
7 Danau Kembar	2	2,48	-	-
8 Gunung Talang	-	-	259,0	79,75
9 Bukit Sundi	-	-	252,50	116,50
10 IX Koto Sungai Lasi	-	-	542,50	221
11 Kubung	1,10	1,58	473,50	279
12 X Koto Diatas	-	-	522	187
13 X Koto Singkarak	-	-	542,75	201,50
14 Junjung Sirih	-	-	174	79
2018	576,60	797,06	3 945,50	1 666
2017	576,60	878,77	3 966,50	1 610,50

Lanjutan Tabel/Continued Table 5.3.2

Kecamatan Sub District	Tembakau Tobacco		Pala Nutmeg	
	Luas Tanam Planted Area	Produksi Production	Luas Tanam Planted Area	Produksi Production
(1)	(2)	(3)	(4)	(5)
1 Pantai Cermin	25	15,35	-	-
2 Lembah Gumanti	-	-	-	-
3 Hiliran Gumanti	1,50	-	-	-
4 Payung Sekaki	-	-	-	-
5 Tigo Lurah	-	-	-	-
6 Lembang Jaya	0,50	0,70	3	0,42
7 Danau Kembar	-	-	-	-
8 Gunung Talang	-	-	2,70	0,30
9 Bukit Sundi	-	-	-	-
10 IX Koto Sungai Lasi	-	-	10	1,55
11 Kubung	6,50	2,23	9	0,95
12 X Koto Diatas	-	-	6	0,48
13 X Koto Singkarak	-	-	66,50	4,25
14 Junjung Sirih	-	-	-	-
2018	33,50	6,08	97,20	7,95
2017	30,25	6,08	96,95	9,67

Lanjutan Tabel/*Continued Table 5.3.2*

Kecamatan <i>Sub District</i>	Merica <i>Pepper</i>		Kemiri <i>Candlenut</i>	
	Luas Tanam <i>Planted Area</i>	Produksi <i>Production</i>	Luas Tanam <i>Planted Area</i>	Produksi <i>Production</i>
(1)	(2)	(3)	(4)	(5)
1 Pantai Cermin	-	-	-	-
2 Lembah Gumanti	-	-	-	-
3 Hiliran Gumanti	-	-	-	-
4 Payung Sekaki	-	-	14	6,35
5 Tigo Lurah	-	-	-	-
6 Lembang Jaya	-	-	48,50	36
7 Danau Kembar	-	-	-	-
8 Gunung Talang	-	-	112	60
9 Bukit Sundi	-	-	44	25
10 IX Koto Sungai Lasi	-	-	363,25	239
11 Kubung	-	-	39	24,50
12 X Koto Diatas	-	-	169	112,50
13 X Koto Singkarak	-	-	249	174
14 Junjung Sirih	-	-	99	69
2018	-	-	1 137,75	746,35
2017	-	-	1 137,75	758,85

Lanjutan Tabel/*Continued Table 5.3.2*

Kecamatan <i>Sub District</i>	Teh <i>Tea</i>		Kapuk <i>Capook</i>	
	Luas Tanam <i>Planted Area</i>	Produksi <i>Production</i>	Luas Tanam <i>Planted Area</i>	Produksi <i>Production</i>
(1)	(2)	(3)	(4)	(5)
1 Pantai Cermin	-	-	-	-
2 Lembah Gumanti	-	-	-	-
3 Hiliran Gumanti	-	-	-	-
4 Payung Sekaki	-	-	-	-
5 Tigo Lurah	-	-	-	-
6 Lembang Jaya	-	-	-	-
7 Danau Kembar	79	127,85	-	-
8 Gunung Talang	444	788,50	-	-
9 Bukit Sundi	-	-	-	-
10 IX Koto Sungai Lasi	-	-	-	-
11 Kubung	-	-	-	-
12 X Koto Diatas	-	-	17,25	2,85
13 X Koto Singkarak	-	-	46,50	8,15
14 Junjung Sirih	-	-	1,50	0,34
2017	523	916,35	65,25	11,34
2018	522	916,35	66,25	11,15

Sumber : Dinas Pertanian Kabupaten Solok

Source : Agriculture Service of Solok Regency

Tabel 5.3.3 Jumlah Petani Perkebunan Menurut Jenis Komoditi dan Kecamatan di Kabupaten Solok, 2018
 Table 5.3.3 *Number of Estate Farmers by Kind of Commodity and Sub District in Solok Regency, 2018*

Kecamatan <i>Sub District</i>	Karet <i>Rubber</i>	Kelapa <i>Coconut</i>	Kulit Manis <i>Cassiavera</i>	Cengkeh <i>Clove</i>	Tebu <i>Sugarance</i>
(1)	(2)	(3)	(4)	(5)	(6)
1 Pantai Cermin	86	170	3 259	362	-
2 Lembah Gumanti	-	-	1 578	25	600
3 Hiliran Gumanti	436	108	1 300	359	1 000
4 Payung Sekaki	-	176	393	183	-
5 Tigo Lurah	350	720	250	39	15
6 Lembang Jaya	38	275	390	518	-
7 Danau Kembar	-	-	25	-	10
8 Gunung Talang	30	4 500	2 047	6 500	-
9 Bukit Sundi	318	245	130	245	-
10 IX Koto Sungai Lasi	317	154	275	146	-
11 Kubung	697	522	685	21	23
12 X Koto Diatas	659	351	1 891	524	-
13 X Koto Singkarak	432	725	196	1 300	-
14 Junjung Sirih	-	-	-	-	-
2018	3 363	7 946	12 419	10 222	1 648
2017	4 096	8 307	12 493	10 743	1 648

Sumber : Dinas Pertanian Kabupaten Solok
 Source : *Agriculture Service of Solok Regency*

Lanjutan Tabel/*Continued Table 5.3.3*

Kecamatan <i>Sub District</i>	Tembakau <i>Tobacco</i>	Pala <i>Nutmeg</i>	Kopi Arabika <i>Arabica Coffe</i>	Kapuk <i>Capook</i>	Enau <i>Enau</i>
(1)	(2)	(3)	(4)	(5)	(6)
1 Pantai Cermin	78	-	1 392	-	-
2 Lembah Gumanti	-	-	-	-	-
3 Hiliran Gumanti	11	-	800	-	120
4 Payung Sekaki	-	-	64	-	8
5 Tigo Lurah	-	-	4	-	-
6 Lembang Jaya	-	50	108	-	25
7 Danau Kembar	-	-	401	-	-
8 Gunung Talang	-	15	191	-	-
9 Bukit Sundi	-	-	30	-	-
10 IX Koto Sungai Lasi	-	17	-	-	116
11 Kubung	27	18	23	-	97
12 X Koto Diatas	-	10	-	31	126
13 X Koto Singkarak	-	103	198	37	-
14 Junjung Sirih	-	-	-	26	-
2018	116	203	3 497	94	492
2017	115	203	3 497	94	492

Lanjutan Tabel/*Continued Table 5.3.3*

Kecamatan <i>Sub District</i>	Kemiri <i>Candlenut</i>	Teh <i>Tea</i>	Cokelat <i>Cacao</i>	Kopi Robusta <i>Robusta Coffe</i>	Gardamon <i>Gardamon</i>
(1)	(2)	(3)	(4)	(5)	(6)
1 Pantai Cermin	-	-	635	2 788	1 666
2 Lembah Gumanti	-	-	-	-	-
3 Hiliran Gumanti	-	-	244	600	45
4 Payung Sekaki	105	-	481	769	169
5 Tigo Lurah	-	-	417	400	325
6 Lembang Jaya	74	-	62	50	7
7 Danau Kembar	-	121	-	-	-
8 Gunung Talang	65	321	564	155	-
9 Bukit Sundi	115	-	272	251	67
10 IX Koto Sungai Lasi	789	-	727	317	12
11 Kubung	39	-	442	608	82
12 X Koto Diatas	1 015	-	655	859	257
13 X Koto Singkarak	295	-	583	403	127
14 Junjung Sirih	384	-	-	-	21
2018	2 881	442	5 082	7 200	2 778
2017	2 937	442	5 288	7 190	2 798

Sumber : Dinas Pertanian Kabupaten Solok

Source : *Agriculture Service of Solok Regency*

AGRICULTURE

5.4 PETERNAKAN/LIVESTOCK

Banyaknya Ternak Menurut Jenis Ternak di Kabupaten Solok,
2016-2018

Tabel

Table 5.4.1

Livestock Population by Kind of Livestock in Solok Regency, 2016-2018

Jenis Ternak /Hasil Ternak <i>Variety of Livestock</i>	Satuan	2016	2017	2018
(1)	(2)	(3)	(4)	(5)
1.Sapi	Ekor	39 601	37 768,00	37 371
2.Kerbau	Ekor	10 675	9 812,00	9 426
3.Kambing / Domba	Ekor	17 045	17 969,00	16 262
4.Kuda	Ekor	389	496,00	414
5.Itik / Unggas Lainnya	Ekor	116 879	134 401,00	113 023
6.Ayam Kampung	Ekor	254 773	293 908,00	311 853
7.Ayam Ras	Ekor	2 095 000	2 476 140,00	2 029 528
8.Burung Puyuh	Kg	102 500	119 015,00	88 906
9.Telur Itik	Kg	68 205 015	731 861,49	737 861.59
10.Telur Ayam Kampung	Kg	13 588 731	160 914,63	160 914.63
11.Telur Ayam Ras	Kg	165 765	177 330,00	177 330
12.Susu	liter	82 916	44.493,60	-

Sumber : Dinas Pertanian Kabupaten Solok

Source : Agriculture Service of Solok Regency

Tabel
Table

5.4.2

Populasi Ternak Unggas Menurut Kecamatan dan Jenis Ternak
di Kabupaten Solok, 2018

Population Its Variety of Poultry by Sub District and Kind of

Kecamatan <i>Sub District</i>	Ayam Ras Petelur <i>Layer</i>	Ayam Ras Pedaging Broiler	Ayam Buras <i>Villagehen</i>	Itik <i>Duck</i>	Puyuh <i>Puyuh</i>
(1)	(2)	(3)	(4)	(5)	(6)
1. Pantai Cermin	-	-	30 494	5 876	-
2. Lembah Gumanti	-	-	2 512	1 104	-
3. Hiliran Gumanti	-	920	36 642	5 110	-
4. Payung Sekaki	2 000	-	14 000	2 130	15 000
5. Tigo Lurah	-	-	26 832	2 303	-
6. Lembang Jaya	-	8	1 386	370	-
7. Danau Kembar	-	-	22 800	135	-
8. Gunung Talang	4 200	552 000	42 066	24 308	20 200
9. Bukit Sundi	6 500	560 000	33 135	17 155	30 000
10. IX Koto Sungai Lasi	-	-	3 345	2 165	-
11. Kubung	3 500	216 500	36 729	34 490	18 700
12. X Koto Diatas	13 600	-	24 615	8 202	4 500
13. X Koto Singkarak	1 300	669 000	20 093	8 495	500
14. Junjung Sirih	-	-	17 204	1 180	-
Kabupaten Solok	31 100	1 998 428	311 853	113 023	88 900

Sumber : Dinas Pertanian Kabupaten Solok

Source : Agriculture Service of Solok Regency

Tabel 5.4.3 Jumlah Produksi Telur Unggas Menurut Jenisnya di Kabupaten Solok, 2018
 Table Production of Poultry Egg by Its Variety in Solok Regency (Kg), 2018

Tahun Years	Ayam Ras Petelur Layer	Ayam Buras Villagehen	Itik Duck
(1)	(2)	(3)	(4)
1. Pantai Cermin	-	15 997,40	29 799,72
2. Lembah Gumanti	-	1 132,78	5 748,03
3. Hiliran Gumanti	-	19 906,55	43 810,20
4. Payung Sekaki	-	6 570	9 168,30
5. Tigo Lurah	-	9 418,64	12 379,95
6. Lembang Jaya	-	11 528,71	102 350,07
7. Danau Kembar	-	5 995,13	1 454,85
8. Gunung Talang	32 382	22 252,59	120 115,71
9. Bukit Sundi	-	18 438,16	111 617,19
10. IX Koto Sungai Lasi	-	1 994,54	10 760,40
11. Kubung	26 985	19 620,76	183 871,08
12. X Koto Diatas	102 543	13 424,15	44 551,35
13. X Koto Singkarak	15 420	10 808,75	46 730,88
14. Junjung Sirih	-	3,826.48	15 503,76
Kabupaten Solok	177 330	160 914,63	737 861,49

Sumber : Dinas Pertanian Kabupaten Solok

Source : Agriculture Service of Solok Regency

Tabel 5.4.4 Jumlah Produksi Daging Menurut Jenis Ternak di Kabupaten Solok (Ton), 2018
 Table 5.4.4 Production of Livestock Meat by Its Variety in Solok Regency (Ton), 2018

	Tahun Years	Sapi Cattle	Kerbau Buffalo	Kuda Horse	Kambing Goat	Ayam Chicken	Itik Duck
	(1)	(2)	(3)	(4)	(5)	(6)	(7)
1.	Pantai Cermin	114 466		-	1 483,21	31 498,08	3 419,64
2.	Lembah Gumanti	165 528	4 688,75	-	6 220,64	2 230,38	659,61
3.	Hiliran Gumanti	23 232	-	-	641,99	44 064,01	5 027,40
4.	Payung Sekaki	17 424	426,25	-	597,71	523 544,00	1 052,10
5.	Tigo Lurah	10 890	1 705	-	309,93	18 544,83	1 420,65
6.	Lembang Jaya	79 376	-	-	376,34	39 658,93	11 745,09
7.	Danau Kembar	3 872	-	-	-	11 804,10	166,95
8.	Gunung Talang	169 158	426,25	-	2 324,44	523 030,59	13 783,77
9.	Bukit Sundi	157 784	-	-	4 272,54	36 303,81	12 808,53
10.	IX Koto Sungai Lasi	27 104	-	-	863,36	3 927,15	1 234,80
11.	Kubung	130 196	-	-	3 364,90	768 810,69	21 099,96
12.	X Koto Diatas	58 564	-	-	177,10	36 167,08	5 112,45
13.	X Koto Singkarak	172 788	-	-	4 095,44	523 324,08	5 362,56
14.	Junjung Sirih	27 104	-	-	354,20	7 534,14	1 779,12
	2018	1 157 486	7 246,25	-	25 081,79	5 423 441,87	84 672,63
	2017	1 151 194	3 836,26	-	23 642,85	2 570 441,87	84 672,63

Sumber : Dinas Pertanian Kabupaten Solok

Source : Agriculture Service of Solok Regency

Tabel 5.4.5 Banyaknya Populasi Unggas, Kelinci dan Anjing Per Kecamatan di Kabupaten Solok, 2018
 Table Number of Poultry by Sub District in Solok Regency, 2018

Kecamatan Sub District	Ayam Buras Villagehen	Ayam Ras Petelur Layer	Ayam Ras Pedaging Broiler	Itik Duck
(1)	(2)	(3)	(4)	(5)
1 Pantai Cermin	30 494	-	-	5 876
2 Lembah Gumanti	2 512	-	-	1 104
3 Hiliran Gumanti	36 642	-	920	5 110
4 Payung Sekaki	14 000	2 000	-	2 130
5 Tigo Lurah	26 832	-	-	2 303
6 Lembang Jaya	1 386	-	8	370
7 Danau Kembar	22 800	-	-	135
8 Gunung Talang	42 066	4 200	552 000	24 308
9 Bukit Sundi	33 135	6 500	560 000	17 155
10 IX Koto Sungai Lasi	3 345	-	-	2 165
11 Kubung	36 729	3 500	216 500	34 490
12 X Koto Diatas	24 615	13 600	-	8 202
13 X Koto Singkarak	20 093	1 300	669 000	8 495
14 Junjung Sirih	17 204	-	-	1 180
2018	311 853	31 100	1 998 428	113 023
2017	409 066	23 000	2 453 140	134 401

Lanjutan Tabel/*Continued Table 5.4.5*

Kecamatan <i>Sub District</i>	Burung Puyuh <i>Quail</i>	Kelinci <i>Rabbit</i>	Anjing <i>Dog</i>
(1)	(2)	(3)	(4)
1 Pantai Cermin	-	65	2 958
2 Lembah Gumanti	-	2 577	2 201
3 Hiliran Gumanti	-	-	1 157
4 Payung Sekaki	15 000	-	920
5 Tigo Lurah	-	-	2 283
6 Lembang Jaya	-	2 182	1 359
7 Danau Kembar	-	440	2 820
8 Gunung Talang	20 200	-	2 240
9 Bukit Sundi	30 000	-	1 302
10 IX Koto Sungai Lasi	-	-	1 029
11 Kubung	18 700	-	10 411
12 X Koto Diatas	4 500	-	1 849
13 X Koto Singkarak	500	-	2 651
14 Junjung Sirih	-	-	1 005
2018	88 900	5 264	34 185
2017	119 015	4 780	32 642

Sumber : Dinas Pertanian Kabupaten Solok

Source : *Agriculture Service of Solok Regency*

Tabel 5.4.6
Table

Banyaknya Populasi Ternak per Kecamatan di Kabupaten Solok, 2018

Number of Livestock by Sub District in Solok Regency, 2018

Kecamatan <i>Sub District</i>	Sapi <i>Cattle</i>	Kerbau <i>Buffalo</i>	Kuda <i>Horse</i>	Kambing <i>Goat</i>
(1)	(2)	(3)	(4)	(5)
1 Pantai Cermin	1 862	589	-	718
2 Lembah Gumanti	836	176	-	192
3 Hiliran Gumanti	1 288	508	-	680
4 Payung Sekaki	2 376	734	3	575
5 Tigo Lurah	794	858	291	761
6 Lembang Jaya	4 629	667	-	979
7 Danau Kembar	-	-	-	35
8 Gunung Talang	3 149	924	-	1 635
9 Bukit Sundi	4 291	65	1	804
10 IX Koto Sungai Lasi	1 448	261	10	601
11 Kubung	7 761	660	77	2 887
12 X Koto Diatas	5 181	3 268	32	3 407
13 X Koto Singkarak	3 155	642	-	2 294
14 Junjung Sirih	604	74	-	694
2018	37 374	9 426	414	16 262
2017	37 768	9 812	496	17 969

Sumber : Dinas Pertanian Kabupaten Solok

Source : Agriculture Service of Solok Regency

Tabel 5.4.7
 Table 5.4.7
 Banyaknya Rumah Tangga Budidaya Ternak Unggas, Kelinci, dan Anjing Per Kecamatan di Kabupaten Solok, 2018
 Number of Household Who Cultivate Poultry by Sub District in Solok Regency, 2018

Kecamatan Sub District	Ayam Buras Villagehen	Ayam Ras Petelur Layer	Ayam Ras Pedaging Broiler	Itik Duck
(1)	(2)	(3)	(4)	(5)
1 Pantai Cermin	4 559			710
2 Lembah Gumanti	623			140
3 Hiliran Gumanti	3 611		1	988
4 Payung Sekaki	2 120	1	9	660
5 Tigo Lurah	2 395			276
6 Lembang Jaya	1 200		8	370
7 Danau Kembar	2 670			21
8 Gunung Talang	2 018	1	10	630
9 Bukit Sundi	2 743	3		526
10 IX Koto Sungai Lasi	372			91
11 Kubung	1 723	1	16	689
12 X Koto Diatas	2 197	4		388
13 X Koto Singkarak	1 768	4	17	372
14 Junjung Sirih	1 115			100
2018	29 114	14	61	5 961
2017	28 603	7	55	5 851

Lanjutan Tabel/*Continued Table 5.4.7*

	Kecamatan <i>Sub District</i>	Burung Puyuh <i>Quail</i>	Kelinci <i>Rabbit</i>	Anjing <i>Dog</i>
	(1)	(2)	(3)	(4)
1	Pantai Cermin	-	8	2 281
2	Lembah Gumanti	-	248	1 108
3	Hiliran Gumanti	-	-	535
4	Payung Sekaki	-	-	1 490
5	Tigo Lurah	-	-	1 174
6	Lembang Jaya	6	142	695
7	Danau Kembar	-	440	2 000
8	Gunung Talang	20	1	1 152
9	Bukit Sundi	12	6	978
10	IX Koto Sungai Lasi	-	9	789
11	Kubung	5	28	2 696
12	X Koto Diatas	2	-	935
13	X Koto Singkarak	1	33	1 005
14	Junjung Sirih	-	-	690
	2018	46	915	17 528
	2017	57	437	16 280

Sumber : Dinas Pertanian Kabupaten Solok

Source : Agriculture Service of Solok Regency

Tabel
Table 5.4.8

Banyaknya Rumah Tangga Pemelihara Ternak per Kecamatan di Kabupaten Solok, 2018

Number of Household Who Cultivate Livestock by Sub District

Kecamatan <i>Sub District</i>	Sapi/ <i>Cattle</i>	Kerbau/ <i>Buffalo</i>	Kuda/ <i>Horse</i>	Kambing/ <i>Goat</i>
(1)	(2)	(3)	(4)	(5)
1 Pantai Cermin	1,763	154	-	457
2 Lembah Gumanti	710	110	-	112
3 Hiliran Gumanti	802	298	7	301
4 Payung Sekaki	3,110	145	-	95
5 Tigo Lurah	366	363	241	126
6 Lembang Jaya	2,295	187	-	183
7 Danau Kembar	223	15	-	4
8 Gunung Talang	1,084	553	-	243
9 Bukit Sundi	1,643	43	1	259
10 IX Koto Sungai Lasi	978	58	3	191
11 Kubung	3,242	340	22	744
12 X Koto Diatas	1,877	1,132	19	882
13 X Koto Singkarak	1,774	445	-	956
14 Junjung Sirih	353	58	-	418
2018	20,220	3,901	293	4,971
2017	19,530	4,232	195	5,741

Sumber : Dinas Pertanian Kabupaten Solok

Source : *Agriculture Service of Solok Regency*

Tabel 5.4.9
Table

Banyaknya Produksi Telur Ternak Unggas per Kecamatan di Kabupaten Solok, 2018

Number of Egg Production by Sub District in Solok Regency, 2018

Kecamatan Sub District	Ayam Buras/ Villagehen	Ayam Ras Petelur/ Layer	Ayam Ras Pedaging/ Broiler	Itik/ Duck
(1)	(2)	(3)	(4)	(5)
1 Pantai Cermin	15,997.40	-	-	29,799.72
2 Lembah Gumanti	1,132.78	-	-	5,748.03
3 Hiliran Gumanti	19,906.55	-	-	43,810.20
4 Payung Sekaki	6,570.00	-	-	9,168.30
5 Tigo Lurah	9,418.64	-	-	12,379.95
6 Lembang Jaya	11,528.71	-	-	102,350.07
7 Danau Kembar	5,995.13	-	-	1,454.85
8 Gunung Talang	22,252.59	32,382.00	-	120,115.71
9 Bukit Sundi	18,438.16	-	-	111,617.19
10 IX Koto Sungai Lasi	1,994.54	-	-	10,760.40
11 Kubung	19,620.76	26,985.00	-	183,871.08
12 X Koto Diatas	13,424.15	102,543.00	-	44,551.35
13 X Koto Singkarak	10,808.75	15,420.00	-	46,730.88
14 Junjung Sirih	3,826.48	-	-	15,503.76
2018	160,914.63	177,330.00	-	737,861.49
2017	160,914.63	177,330.00	-	737,861.49

Sumber : Dinas Pertanian Kabupaten Solok

Source : Agriculture Service of Solok Regency

Tabel 5.4.10
 Table Banyaknya Produksi Daging Ternak per Kecamatan di Kabupaten Solok, 2018
 Number of Beef Production by Sub District in Solok Regency, 2018

	Kecamatan Sub District	Sapi/Cattle	Kerbau/ Buffalo	Kuda/ Horse	Kambing/ Goat
	(1)	(2)	(3)	(4)	(5)
1	Pantai Cermin	114,466.00		-	1,483.21
2	Lembah Gumanti	165,528.00	4,688.75	-	6,220.64
3	Hiliran Gumanti	23,232.00	-	-	641.99
4	Payung Sekaki	17,424.00	426.25	-	597.71
5	Tigo Lurah	10,890.00	1,705.00	-	309.93
6	Lembang Jaya	79,376.00	-	-	376.34
7	Danau Kembar	3,872.00	-	-	-
8	Gunung Talang	169,158.00	426.25	-	2,324.44
9	Bukit Sundi	157,784.00	-	-	4,272.54
10	IX Koto Sungai Lasi	27,104.00	-	-	863.36
11	Kubung	130,196.00	-	-	3,364.90
12	X Koto Diatas	58,564.00	-	-	177.10
13	X Koto Singkarak	172,788.00	-	-	4,095.44
14	Junjung Sirih	27,104.00	-	-	354.20
	2018	1,157,486.00	7,246.25	-	25,081.79
	20178	1,151,194.00	3,836.26	-	23,642.85

Sumber : Dinas Pertanian Kabupaten Solok

Source : Agriculture Service of Solok Regency

Banyaknya Produksi Daging Ternak Unggas per Kecamatan di Kabupaten Solok, 2018

Tabel 5.4.11
Table

Number of Poultry Production by Sub District in Solok Regency,

Kecamatan Sub District	Ayam Buras/ Villagehen	Ayam Ras Petelur/ Layer	Ayam Ras Pedaging/ Broiler	Itik/ Duck
(1)	(2)	(3)	(4)	(5)
1 Pantai Cermin	31,498.08	-	-	3,419.64
2 Lembah Gumanti	2,230.38	-	-	659.61
3 Hiliran Gumanti	39,195.00	-	4,869.01	5,027.40
4 Payung Sekaki	12,936.00	-	510,608.00	1,052.10
5 Tigo Lurah	18,544.83	-	-	1,420.65
6 Lembang Jaya	22,699.45	-	16,959.48	11,745.09
7 Danau Kembar	11,804.10	-	-	166.95
8 Gunung Talang	43,814.23	3,074.40	476,141.96	13,783.77
9 Bukit Sundi	36,303.81	-	-	12,808.53
10 IX Koto Sungai Lasi	3,927.15	-	-	1,234.80
11 Kubung	38,632.29	2,562.00	727,616.40	21,099.96
12 X Koto Diatas	26,431.48	9,735.60	-	5,112.45
13 X Koto Singkarak	21,281.88	1,464.00	500,578.20	5,362.56
14 Junjung Sirih	7,534.14	-	-	1,779.12
	316,832.82	16,836.00	2,236,773.05	84,672.63
	316,832.82	16,836.00	2,236,773.05	84,672.63

Sumber : Dinas Pertanian Kabupaten Solok

Source : Agriculture Service of Solok Regency

Tabel 5.4.12 Banyaknya Vaksinasi SE, Rabies dan ND per Kecamatan di Kabupaten Solok, 2018
 Table 5.4.12 Number of SE, Rabies, and ND Vaccination by Sub District in Solok Regency, 2018

Kecamatan Sub District	SE dan Rabies			ND	
	Anjing <i>Dog</i>	Sapi <i>Cattle</i>	Kerbau <i>Buffalo</i>	Ayam Ras Pedaging <i>Broiler</i>	Ayam Buras <i>Villagehen</i>
(1)	(2)	(3)	(4)	(5)	(6)
1 Pantai Cermin	572	-	-	-	-
2 Lembah Gumanti	641	-	-	-	-
3 Hiliran Gumanti	237	-	-	-	-
4 Payung Sekaki	355	-	-	-	-
5 Tigo Lurah	-	-	-	-	-
6 Lembang Jaya	324	-	-	-	-
7 Danau Kembar	192	-	-	-	-
8 Gunung Talang	390	-	-	-	-
9 Bukit Sundi	295	-	-	-	-
10 IX Koto Sungai Lasi	335	-	-	-	-
11 Kubung	663	-	-	-	-
12 X Koto Diatas	872	-	-	-	-
13 X Koto Singkarak	1 130	-	-	-	-
14 Junjung Sirih	223	-	-	-	-
2018	6 229	-	-	-	-
2017	9 192	-	-	-	-

Sumber : Dinas Pertanian Kabupaten Solok

Source : Agriculture Service of Solok Regency

Banyaknya Pemotongan Ternak Besar yang dipotong Didalam dan Diluar RPH Menurut Jenis Ternak per Kecamatan di Kabupaten Solok, 2018

Tabel 5.4.13

Table Number of Slaughtered Large Livestock Inside and Outside RPH by Sub District in Solok Regency, 2018

Kecamatan Sub District	Sapi Cattle		Kerbau Buffalo	
	Jantan Male	Betina Female	Jantan Male	Betina Female
(1)	(2)	(3)	(4)	(5)
1 Pantai Cermin	272	30	-	-
2 Lembah Gumanti	244	98	16	6
3 Hiliran Gumanti	-	-	-	-
4 Payung Sekaki	11	6	2	-
5 Tigo Lurah	-	-	-	-
6 Lembang Jaya	46	6	-	-
7 Danau Kembar	-	-	-	-
8 Gunung Talang	203	135	-	-
9 Bukit Sundi	91	178	-	-
10 IX Koto Sungai Lasi	16	4	-	-
11 Kubung	35	40	-	-
12 X Koto Diatas	-	-	-	-
13 X Koto Singkarak	321	60	-	-
14 Junjung Sirih	10	2	-	-
2018	1,249	559	18	6
2017	1,130	748	9	3

Sumber : Dinas Pertanian Kabupaten Solok

Source : Agriculture Service of Solok Regency

Tabel 5.4.14 Banyaknya Pemotongan Ternak Besar yang dipotong Didalam dan Diluar RPH Menurut Jenis Ternak per Kecamatan di Kabupaten Solok, 2018

Table Number of Slaughtered Large Livestock Inside and Outside RPH by Sub District in Solok Regency, 2018

Kecamatan Sub District	Kambing Goat		Domba Sheep	
	Jantan Male	Betina Female	Jantan Male	Betina Female
(1)	(2)	(3)	(5)	(6)
1 Pantai Cermin	59	-	-	-
2 Lembah Gumanti	240	-	-	-
3 Hiliran Gumanti	-	-	-	-
4 Payung Sekaki	19	8	-	-
5 Tigo Lurah	-	-	-	-
6 Lembang Jaya	-	-	-	-
7 Danau Kembar	-	-	-	-
8 Gunung Talang	-	-	-	-
9 Bukit Sundi	98	71	-	-
10 IX Koto Sungai Lasi	29	10	-	-
11 Kubung	73	26	-	-
12 X Koto Diatas	-	-	-	-
13 X Koto Singkarak	124	29	-	-
14 Junjung Sirih	11	-	-	-
2018	653	144	-	-
2017	583	166	-	-

Sumber : Dinas Pertanian Kabupaten Solok

Source : Agriculture Service of Solok Regency

AGRICULTURE

5.5 PERIKANAN/FISHERY

Tabel 5.5.1 Jumlah Produksi Perikanan Darat dan Budidaya Dikolam dan Menurut Jenisnya di Kabupaten Solok, 2018
 Table 5.5.1 Volume of Production of Freshwater Fish Cultivation In Water Pond And Rice Field By Kind Of Fish in Solok Regency, 2018

Kecamatan <i>Sub District</i>	Di Kolam <i>Water Pond</i>	Di Sawah <i>Paddy Field</i>	Jumlah <i>Total</i>
(1)	(2)	(3)	(4)
1 Pantai Cermin	152,16	2,43	154,59
2 Lembah Gumanti	58,53	-	58,56
3 Hiliran Gumanti	81,98	8,42	90,40
4 Payung Sekaki	132,83	9,66	142,49
5 Tigo Lurah	68,11	-	68,11
6 Lembang Jaya	203,58	4,14	207,72
7 Danau Kembar	3,67	-	3,67
8 Gunung Talang	364,69	12,77	377,46
9 Bukit Sundi	356,68	18,66	375,34
10 IX Koto Sungai Lasi	121,43	1,19	122,62
11 Kubung	469,36	33,38	502,74
12 X Koto Diatas	146,34	-	146,334
13 X Koto Singkarak	489,81	34,16	523,97
14 Junjung Sirih	143,82	-	143,82
2018	2 792,99	124,81	2 917,80
2017	2 307,09	100,98	2 408,07

Sumber : Dinas Perikanan dan Pangan Kabupaten Solok

Source : The Fisheries and Food Service of Solok Regency

Tabel 5.5.2 Jumlah Produksi Perikanan Darat di Perairan Umum Menurut Jenisnya dan Nilainya di Kabupaten Solok, 2018
Table 5.5.2 Volume and Value Of Production Of Freshwater Cultivation In Publik Water By Kind Of Fish in Solok Regency, 2018

Kecamatan <i>Sub District</i>	Danau <i>Lake</i>	Sungai <i>River</i>	Telaga <i>Small Lake</i>	Rawa-rawa <i>Swamp</i>	Jumlah Total
(1)	(2)	(3)	(4)	(5)	(6)
1 Pantai Cermin	-	33,45	-	-	33,45
2 Lembah Gumanti	60,90	5,52	-	-	66,42
3 Hiliran Gumanti	-	43,35	3,08	-	46,43
4 Payung Sekaki	-	10,38	3,97	-	14,35
5 Tigo Lurah	-	23,21	-	-	23,21
6 Lembang Jaya	-	6,10	-	1,72	7,82
7 Danau Kembar	64,86	-	3,27	2,16	70,29
8 Gunung Talang	-	6,59	2,50	-	9,09
9 Bukit Sundi	-	6,86	-	1,79	8,65
10 IX Koto Sungai Lasi	-	6,10	1,99	-	8,09
11 Kubung	-	14,41	-	-	14,41
12 X Koto Diatas	-	6,43	12,77	-	19,20
13 X Koto Singkarak	108,63	7,45	2,71	1,34	120,13
14 Junjung Sirih	52,60	6,86	4,71	1,43	65,60
2018	286,99	176,71	35,00	8,44	507,14
2017	267,72	173,89	33,75	7,47	482,83

Sumber : Dinas Perikanan dan Pangan Kabupaten Solok
Source : The Fisheries and Food Service of Solok Regency

Tabel 5.5.3
 Luas Area Penangkapan ikan Darat Pada Budidaya dan Perairan Umum Menurut Kecamatan di Kabupaten Solok, 2018
 Table Area Off Catching Areage Of Freshwater Fish By Location And Sub District in Solok Regency

Kecamatan Sub District	Budidaya Cultivating Place			Perairan Umum Open Waters		
	Kolam Water Pond	Sawah Paddy Field	Danau Lake	Sungai River	Telaga Small Lake	Rawa- rawa Swamp
(1)	(2)	(3)	(4)	(5)	(6)	(7)
1 Pantai Cermin	18,80	2,13	-	328,18	-	-
2 Lembah Gumanti	12,09	-	1 199	19,50	-	-
3 Hiliran Gumanti	14,02	0,98	-	48	0,50	-
4 Payung Sekaki	16,10	2,75	-	60	1,25	-
5 Tigo Lurah	12,75	-	-	225	-	-
6 Lembang Jaya	29,84	2,43	-	11,75	-	1,20
7 Danau Kembar	0,59	-	2 208	-	1,25	1
8 Gunung Talang	52,25	3,60	-	22	0,75	-
9 Bukit Sundi	42,08	6,80	-	20,75	-	0,25
10 IX Koto Sungai Lasi	14,92	0,50	-	4	0,15	-
11 Kubung	63,81	11,02	-	60	-	-
12 X Koto Diatas	21,45	-	-	20,63	45,75	-
13 X Koto Singkarak	65,05	10,50	3 750,50	25,50	0,25	0,35
14 Junjung Sirih	16,39	-	1 860,50	14,50	-	1,20
2018	380,14	40,71	9 018	859,81	49,90	4
2017	376,96	35,69	9 018	859,81	449,90	4

Sumber : Dinas Perikanan dan Pangan Kabupaten Solok

Source : The Fisheries and Food Service of Solok Regency

Tabel 5.5.4 Banyaknya Nelayan Penangkap Ikan di Perairan Umum Menurut Kecamatan di Kabupaten Solok, 2018
Table 5.5.4 Number of Open Waters Fisherman by Sub District in Solok Regency, 2018

Kecamatan <i>Sub District</i>	Penuh <i>Full Time</i>	Sambilan Utama <i>Main Part Time</i>	Sambilan Tambahan <i>Part Time</i>	Jumlah <i>Total</i>
(1)	(2)	(3)	(4)	(5)
1 Pantai Cermin	-	-	105	105
2 Lembah Gumanti	66	149	357	572
3 Hiliran Gumanti	-	-	104	104
4 Payung Sekaki	-	-	42	42
5 Tigo Lurah	-	-	62	62
6 Lembang Jaya	-	-	25	25
7 Danau Kembar	101	125	410	636
8 Gunung Talang	-	-	52	52
9 Bukit Sundi	-	-	107	107
10 IX Koto Sungai Lasi	-	-	45	45
11 Kubung	-	-	102	102
12 X Koto Diatas	-	-	42	42
13 X Koto Singkarak	256	195	497	948
14 Junjung Sirih	178	302	356	836
2018	601	771	2 306	3 678
2017	556	852	2 452	3 859

Sumber : Dinas Perikanan dan Pangan Kabupaten Solok

Source : *The Fisheries and Food Service of Solok Regency*

Tabel 5.5.5 **Produksi Benih Ikan Menurut Sumbernya Menurut Kecamatan di Kabupaten Solok, 2018**
 Table 5.5.5 *Production of Fish Seed by its Source by Sub District in Solok Regency, 2018*

Kecamatan <i>Sub District</i>	BBI Dinas	UPR	Perairan Umum <i>Open Water</i>	Jumlah <i>Total</i>
(1)	(2)	(3)	(4)	(5)
1 Pantai Cermin	-	-	-	-
2 Lembah Gumanti	-	-	-	-
3 Hiliran Gumanti	-	-	-	-
4 Payung Sekaki	-	-	-	-
5 Tigo Lurah	-	-	-	-
6 Lembang Jaya	-	785.219	-	785.219
7 Danau Kembar	-	-	-	-
8 Gunung Talang	1 721,350	-	-	1 721,350
9 Bukit Sundi	-	1 908,775	-	1 908,775
10 IX Koto Sungai Lasi	-	-	-	-
11 Kubung	-	2 951,700	-	2 951,700
12 X Koto Diatas	-	-	-	-
13 X Koto Singkarak	-	42 782,10	-	42 782,100
14 Junjung Sirih	-	-	-	-
2018	1 721,1350	48 427,974	-	50 149,144
2017	1 720 500	44 192 750	-	45 913 250

Sumber : Dinas Perikanan dan Pangan Kabupaten Solok

Source : *The Fisheries and Food Service of Solok Regency*

Tabel 5.5.6 **Produksi Benih Ikan Menurut Jenisnya Menurut Kecamatan di Kabupaten Solok, 2018**
 Table *Production of Fish Seed by Its Kind by Sub District in Solok Regency, 2018*

	Jenis Ikan	BBI Dinas	UPR	Perairan Umum <i>Open Water</i>	Jumlah Total
	(1)	(2)	(3)	(4)	(5)
1.	Mas/ Rayo	730,450	25 497,189	-	26 210,639
2.	Tawas	-	-	-	-
3.	Gurami	0,200	18,150	-	18,350
4.	Mujair	-	-	-	-
5.	Nila	987,700	20 420,955	-	21 408,655
6.	Sepat	-	-	-	-
7.	Nilam	-	-	-	-
8.	Garing	-	-	-	-
9.	Lampan	-	-	-	-
10.	Lele	20,000	2 491,500	-	2 511,500
11.	Ikan Hias	-	-	-	-
	2018	1 721,350	48 427,794	-	50 149,144
	2017	1 720,000	44 192,750	-	45 912,750

Sumber : Dinas Perikanan dan Pangan Kabupaten Solok

Source : *The Fisheries and Food Service of Solok Regency*

Tabel
Table 5.5.7

Jumlah Produksi Ikan Menurut Jenis Pengolahan (Ton) Menurut Kecamatan di Kabupaten Solok, 2018

Volume of Fish Production by Method Of Processing (Ton) by Sub District at Solok Regency, 2018

Kecamatan <i>Sub District</i>	Asin <i>Salted</i>	Tawar <i>Tasteless</i>	Pengasapan <i>Smoked</i>	Goreng <i>Fried</i>
(1)	(2)	(3)	(4)	(5)
1 Pantai Cermin	-	-	-	-
2 Lembah Gumanti	-	-	-	-
3 Hiliran Gumanti	-	-	-	-
4 Payung Sekaki	-	-	-	-
5 Tigo Lurah	-	-	-	-
6 Lembang Jaya	-	-	-	-
7 Danau Kembar	-	-	0,237	-
8 Gunung Talang	-	-	-	0,635
9 Bukit Sundi	0,465	-	-	-
10 IX Koto Sungai Lasi	-	-	-	-
11 Kubung	-	-	-	-
12 X Koto Diatas	-	-	-	-
13 X Koto Singkarak	-	-	-	0,231
14 Junjung Sirih	-	-	-	4,112
2018	0,465	-	0,237	4,978
2017	0,478	-	0,237	4,531

Sumber : Dinas Perikanan dan Pangan Kabupaten Solok

Source : *The Fisheries and Food Service of Solok Regency*

Jumlah Produksi Ikan dari Budidaya Ikan Dikolam dan Sawah (Ton)
Menurut Kecamatan di Kabupaten Solok, 2018

Tabel 5.5.8
Table *Volume of Fish Production at Water pound and Paddy Field (Ton) by Sub District in Solok Regency, 2018*

Kecamatan <i>Sub District</i>	Kolam <i>Water Pound</i>	Sawah <i>Paddy Field</i>
(1)	(2)	(3)
1. Pantai Cermin	152,16	2,43
2. Lembah Gumanti	58,53	-
3. Hiliran Gumanti	81,98	8,42
4. Payung Sekaki	132,83	9,66
5. Tigo Lurah	68,11	-
6. Lembang Jaya	203,58	4,14
7. Danau Kembar	3,67	-
8. Gunung Talang	364,69	12,77
9. Bukit Sundi	356,68	18,66
10. IX Koto Sungai Lasi	121,43	1,19
11. Kubung	469,36	33,38
12. X Koto Diatas	146,34	-
13. X Koto Singkarak	489,81	34,16
14. Junjung Sirih	143,82	-
2018	2 792,99	124,81
2017	2 307,09	100,98

Sumber : Dinas Perikanan dan Pangan Kabupaten Solok
Source : *The Fisheries and Food Service of Solok Regency*

Tabel

Table

5.5.9

Jumlah Produksi Ikan Darat di Perairan Umum Menurut Kecamatan di Kabupaten Solok (Ton), 2018

Volume of Freshwater Fish Production In Open Water By Sub District in Solok Regency (Ton), 2018

Kecamatan <i>Sub District</i>	Danau <i>Lake</i>	Sungai <i>River</i>	Telaga <i>Small Lake</i>	Rawa-rawa <i>Swamp</i>
(1)	(2)	(3)	(4)	(5)
1. Pantai Cermin	-	33,45	-	-
2. Lembah Gumanti	60,90	5,52	-	-
3. Hiliran Gumanti	-	43,35	3,08	-
4. Payung Sekaki	-	10,38	3,97	-
5. Tigo Lurah	-	23,21	-	-
6. Lembang Jaya	-	6,10	-	1,72
7. Danau Kembar	64,86	-	3,27	2,16
8. Gunung Talang	-	6,59	2,50	-
9. Bukit Sundi	-	6,86	-	1,79
10. IX Koto Sungai Lasi	-	6,10	1,99	-
11. Kubung	-	14,41	-	-
12. X Koto Diatas	-	6,43	12,77	-
13. X Koto Singkarak	108,63	7,45	2,71	1,34
14. Junjung Sirih	52,60	6,86	4,71	1,43
2018	286,99	176,71	35,00	8,44
2017	267,72	173,89	33,75	7,47

Sumber : Dinas Perikanan dan Pangan Kabupaten Solok

Source : *The Fisheries and Food Service of Solok Regency*

Tabel 5.5.10
Table

Jumlah Sarana Penangkap Ikan yang Terbuat Dari Bahan Bambu, Rotan Kayu, dan Besi Menurut Penggunaannya dan Kecamatan di Kabupaten Solok, 2018

Number of Fish Catching Tools By Kind Of Tool And Sub District in Solok Regency, 2018

Kecamatan Sub District	Lukah	Tingkalak	Pancing	Perahu
(1)	(2)	(3)	(4)	(5)
1. Pantai Cermin	50,00	-	234,00	-
2. Lembah Gumanti	-	-	99,00	66,00
3. Hiliran Gumanti	119,00	-	231,00	-
4. Payung Sekaki	-	-	55,00	-
5. Tigo Lurah	17,00	-	117,00	-
6. Lembang Jaya	24,00	-	83,00	-
7. Danau Kembar	-	-	789,00	155,00
8. Gunung Talang	24,00	-	38,00	-
9. Bukit Sundi	98,00	-	269,00	-
10. IX Koto Sungai Lasi	45,00	-	67,00	-
11. Kubung	197,00	-	670,00	-
12. X Koto Diatas	67,00	-	83,00	-
13. X Koto Singkarak	132,00	-	251,00	340,00
14. Junjung Sirih	24,00	-	214,00	195,00
2018	797,00	-	3 200,00	756,00
2017	819,00	-	3 351,00	710,00

Sumber : Dinas Perikanan dan Pangan Kabupaten Solok

Source : *The Fisheries and Food Service of Solok Regency*

Jumlah Sarana Penangkap Ikan yang Terbuat dari Bahan Nilon Menurut Kegunaannya dan Kecamatan di Kabupaten Solok (Ton), 2018

Tabel 5.5.11
Table *Number of Fish Catching Tools Made Of Nylon By Kind Of Tool And Sub District in Solok Regency (Ton) , 2018*

Kecamatan <i>Sub District</i>	Jaring <i>Net</i>	Jala	Tangguk
(1)	(2)	(3)	(4)
1. Pantai Cermin	-	-	-
2. Lembah Gumanti	25,00	98,00	-
3. Hiliran Gumanti	-	53,00	-
4. Payung Sekaki	-	18,00	20,00
5. Tigo Lurah	-	18,00	20,00
6. Lembang Jaya	-	26,00	15,00
7. Danau Kembar	354,00	112,00	21,00
8. Gunung Talang	-	7,00	37,00
9. Bukit Sundi	-	24,00	62,00
10. IX Koto Sungai Lasi	-	42,00	-
11. Kubung	-	97,00	49,00
12. X Koto Diatas	-	15,00	-
13. X Koto Singkarak	1 001,00	306,00	214,00
14. Junjung Sirih	574,00	178,00	151,00
2018	1 954,00	994,00	589,00
2017	1 919,00	1 071,00	586,00

Sumber : Dinas Perikanan dan Pangan Kabupaten Solok

Source : *The Fisheries and Food Service of Solok Regency*

Tabel 5.5.12 *Produksi Perikanan Budidaya Menurut Kecamatan dan Jenis Budidaya di Kabupaten Solok (Ton), 2018*
 Table 5.5.12 *Number of Fish Capture by Sub District and Type of Asuaculture in Solok Regency (Ton), 2018*

Kecamatan Sub District	Kolam Fresh Water Pond	Kera mba Cage	Jaring Apung Floating Cage Net	Sawah Paddy Field	Kolam Air Deras Fast Water Pound	Saluran Irigasi	Jumlah Total
(1)	(2)	(3)	(4)	(5)	(6)	(7)	(8)
1 Pantai Cermin	152,16	-	-	2,43	-	-	154,59
2 Lembah Gumanti	58,53	-	56,26	-	-	-	114,79
3 Hiliran Gumanti	81,98	-	-	8,42	-	-	90,40
4 Payung Sekaki	132,83	-	-	9,66	-	-	142,49
5 Tigo Lurah	68,11	-	-	-	-	-	68,11
6 Lembang Jaya	203,58	-	-	4,14	146,24	-	353,96
7 Danau Kembar	3,67	-	302,69	-	-	-	306,36
8 Gunung Talang	364,69	-	-	12,69	173,48	-	550,86
9 Bukit Sundi	356,68	-	-	18,62	66,05	45,22	486,57
10 IX Koto Sungai Lasi	121,43	-	-	1,19	34,23	-	156,85
11 Kubung	469,36	30,14	-	33,35	219,77	44,57	797,19
12 X Koto Diatas	146,34	-	-	-	-	-	146,34
13 X Koto Singkarak	489,81	-	701,06	34,31	537,05	92,53	1 854,76
14 Junjung Sirih	143,82	-	-	-	13,98	-	157,80
2018	2 792,99	30,14	1 060,01	124,81	1 190,80	182,32	5 381,07
2017	2 307,09	25,54	911,03	100,98	989,26	150,27	4 484,17

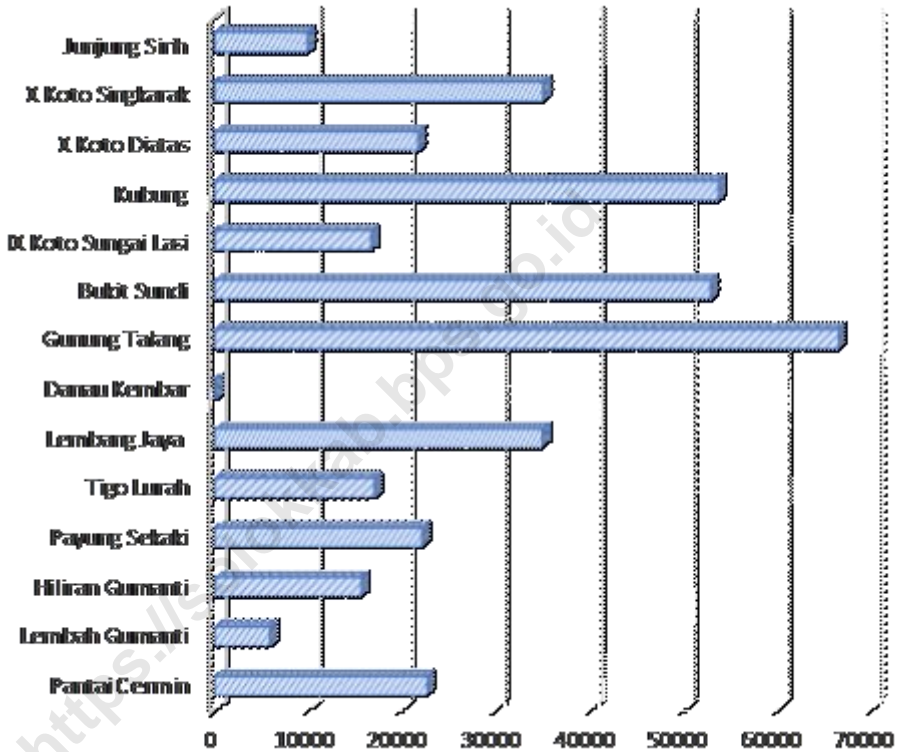
Sumber : Dinas Perikanan dan Pangan Kabupaten Solok

Source : The Fisheries and Food Service of Solok Regency

Gambar 5 Produksi Padi di Kabupaten Solok, 2018

Picture

Paddy Production in Solok Regency, 2018



Sumber : Dinas Pertanian Kabupaten Solok

Source : Agriculture Services of Solok Regency



BAB 6

Chapter SIX

PERTAMBANGAN
DAN ENERGI

Mining
And Energy



L I S T R I K

di Kabupaten Solok 2018

Electricity in Solok Regency 2018

**JUMLAH
PELANGGAN PLN
TAHUN 2018
85.182
PELANGGAN**

*Number of Branch Electric Enterprise
Region III Solok in 2018 is
85.182 customers*



PENJELASAN TEKNIS

1. Pengumpulan data industri besar dan sedang dilakukan melalui Survei Industri Besar dan Sedang yang dilaksanakan setiap tahun secara lengkap (sensus) sejak tahun 1975. Survei Industri Besar dan Sedang mencakup semua perusahaan industri yang mempunyai tenaga kerja 20 orang atau lebih dengan menggunakan kuesioner II A.
2. Klasifikasi industri yang digunakan dalam survei ini berdasar kepada Klasifikasi Baku Lapangan Usaha Indonesia (KBLI). KBLI adalah klasifikasi lapangan usaha yang berdasar kepada *International Standard Industrial Classification of All Economic Activities* (ISIC) revisi 4 yang telah disesuaikan dengan kondisi Indonesia.
3. **Industri manufaktur** adalah suatu kegiatan ekonomi yang melakukan kegiatan mengubah suatu barang dasar secara mekanis, kimia, atau dengan tangan sehingga menjadi barang jadi/setengah jadi, dan atau barang yang kurang nilainya menjadi barang yang lebih tinggi nilainya, dan sifatnya lebih dekat kepada pemakai akhir. Termasuk dalam kegiatan ini adalah jasa industri dan pekerjaan perakitan.

TECHNICAL NOTES

1. *Data collection of large and medium scale manufacturing is conducted through The Large and Medium Manufacturing Establishment Survey that has been done annually for all industries (census) since 1975. Large and Medium Manufacturing Establishment Survey covers all manufactures/industries with 20 workers or more by questionnaire II A.*
2. *The industrial classification adopted in this survey refers to the Klasifikasi Baku Lapangan Usaha Indonesia (KBLI). KBLI is classification of economic activities based on the International Standard Industrial Classification of All Economic Activities (ISIC rev 4) that has been modified according to the local condition in Indonesia.*
3. **Manufacturing industry** is defined as an economic activity processing basic goods mechanically, chemicals or manually into final or intermediate goods. It is also defined as processing of lower value goods into higher value goods as final or intermediate products. The activities also include services for manufacturing and assembling.

4. **Jasa industri** adalah kegiatan industri yang melayani keperluan pihak lain. Pada kegiatan ini bahan baku disediakan oleh pihak lain sedangkan pihak pengolah hanya melakukan pengolahannya dengan mendapat imbalan sebagai balas jasa (upah maklon).
 5. **Perusahaan atau usaha industri** adalah suatu unit (kesatuan) usaha yang melakukan kegiatan ekonomi, bertujuan menghasilkan barang atau jasa, terletak pada suatu bangunan atau lokasi tertentu, dan mempunyai catatan administrasi tersendiri mengenai produksi dan struktur biaya serta ada seorang atau lebih yang bertanggung jawab atas usaha tersebut.
 6. Industri manufaktur dikelompokkan ke dalam 4 golongan berdasarkan banyaknya pekerja, yaitu: industri besar (100 orang pekerja atau lebih), industri sedang/menengah (20–99 orang pekerja), industri kecil (5–19 orang pekerja), dan industri mikro (1–4 orang pekerja).
 7. Pelanggan adalah individu atau kelompok, baik rumah tangga, perusahaan atau institusi non profit yang membeli air bersih dari perusahaan air bersih.
 8. Air disalurkan adalah volume air bersih dari perusahaan air bersih.
4. **Services for manufacturing** is defined as a manufacturing activity which serving other manufacturing establishments. In this case, raw materials are supplied by others while the workers are paid as a compensation for processing raw materials.
 5. **A manufacturing establishment** is defined as a production unit engaged in economic activity, producing goods or services, located in a building or in a certain location, keeping a business record concerning the production and cost structure, and having a person or more that are responsible to those activities.
 6. *Manufacturing industries are categorized into four groups, based on the number of employees: large scale manufacturing (100 employees or more), medium scale manufacturing (20–99 employees), small scale manufacturing (5–19 employees), and micro industry (1–4 employees).*
 7. *Customers are individuals or groups, whether household, company or non-profit institutions that buy water supply from water supply establishment.*
 8. *Distributed water is the volume of water supply from water supply establishment.*

ULASAN

Jumlah pelanggan listrik Kantor PLN Wilayah III Solok tahun 2018 adalah sebanyak 85.182 pelanggan. Jumlah pelanggan air pada tahun 2018 tercatat sebanyak 15.385 pelanggan .

Sumber air yang diambil oleh PDAM Kabupaten Solok berasal dari : Bingau/Danau Kaciak, Tabek Dangka, Parambahan Bulakan, Batang Sumani, Sei Guntung, Tabek Kaciak, Aia Nambuh, Aia Ilang Saning Bakar, Sei Gemuruh, Sei Sapan, Sei Dareh, Aia Ilang Saning Baka, Tabek Dangka, Aia Abuih dan Bukik Gompong.

DESCRIPTION

The number of customer Customer Electric Enterprise Of Region III Solok in 2018 is 85.182 customers. The number of water supply customers in 2018 15.385 customers.

Source of water taken by PDAM Solok Regency comes from : Bingau/ Danau Kaciak, Tabek Dangka, Parambahan Bulakan, Batang Sumani, Sei Guntung, Tabek Kaciak, Aia Nambuh, Aia Ilang Saning Bakar, Sei Gemuruh, Sei Sapan, Sei Dareh, Aia Ilang Saning Baka, Tabek Dangka, Aia Abuih dan Bukik Gompong.

Tabel 6.1 Daya Terpasang, Produksi, dan Distribusi Listrik PT. PLN (Persero) pada Cabang/Ranting PLN Menurut Kecamatan di Kabupaten Solok, 2018

Table 6.1 *Installed Electricity Power, Production, and Distribution of PT. PLN (Persero) at PLN Branch by Sub District in Solok Regency, 2018*

	Rayon	Daya Terpasang <i>Installed Electricity Power (KW)</i>	Produksi Listrik <i>Electricity Production (KWh)</i>	Listrik Terjual <i>Electricity Sold (KWh)</i>	Dipakai Sendiri <i>Own Used (KWh)</i>	Susut/Hilang <i>Shrinkage/Lost (KWh)</i>
	(1)	(2)	(3)	(4)	(5)	(6)
1	Rayon Solok	14 650 690	1 868 541	1 808 277	6 562	60 264
2	Rayon Kayu Aro	66 625 710	5 697 912	5 258 899	1 840	439 013
3	Rayon Singkarak	25 987 230	1 854 105	1 791 030	375	63 075
4	Rayon Silungkang	2 302 900	187 888	180 921	171	6 967
5	Rayon Muara Labuh	38 979 600	1 782 613	1 634 630	1 851	147 983
	Kabupaten Solok	148 546 130	11 391 059	10 673 757	10 799	717 302

Sumber: Kantor PLN Wilayah III Cabang Solok

Source: *State Electric Enterprise of Region III Solok*

Tabel 6.2 Jumlah Pelanggan Listrik Menurut Rayon di Kabupaten Solok, 2014—2018
 Table 6.2 Number of Electricity Customers by Area in Solok Regency, 2014—2018

	Rayon	2014	2015	2016	2017	2018
	(1)	(2)	(3)	(4)	(5)	(6)
1	Rayon Solok	29 070	9 208	33 562	14 624	3 066
2	Rayon Kayu Aro	31 470	25 536	38 617	42 571	45 333
3	Rayon Singkarak	15 155	12 595	16 828	17 535	18 146
4	Rayon Silungkang	11 677	1 272	13 194	1 941	2 031
5	Rayon Muara Labuh	27 826	2 739	33 643	4 099	4 349
	Kabupaten Solok	115 198	51 350	135 844	80 770	85 182

Sumber: Kantor PLN Wilayah III Cabang Solok

Source: State Electric Enterprise of Region III Solok

Tabel 6.3 Jumlah Pelanggan dan Air yang Disalurkan Menurut Jenis Pelanggan di Kabupaten Solok, 2018
 Table 6.3 *Number of Customers and Distributed Water by Type of Customer in Solok Regency, 2018*

Jenis Pelanggan <i>Type of Customer</i>		Pelanggan <i>Number of Customers</i>	Air yang Disalurkan <i>Distributed Water (m³)</i>	Nilai <i>Value (Rp)</i>
(1)		(2)	(3)	(4)
1	Alahan Panjang	14 668	210 227	533 014 520
2	Cupak	322	6 547	26 710 940
3	Muara Panas	158	8 396	14 282 440
4	Pusat	29	843	4 689 780
5	Kubung	208	13 136	50 421 220
2018		15 385	2 932 247	7 655 596 150

Sumber: Peraturan Kepala Badan Pusat Statistik Nomor 29 Tahun 2018 Tanggal 15 Januari 2018 tentang Perubahan Atas Peraturan Kepala Badan Pusat Statistik Nomor 55 Tahun 2017 tentang kode dan Nama Wilayah Kerja Statistik Tahun 2017

Source: *Chief Statistician Regulation Number 29/2018, January 15, 2018, as a revision of Chief Statistician Regulation Number 55 of 2017 on Code and Name of Regional Level of Data Collection*

Tabel 6.4 Banyaknya Pelanggan Listrik pada PT. PLN (Persero) pada Cabang/Ranting PLN Area Solok , 2018
 Table Number of Customers Electricity of State Electricity Company of Solok Area, 2018

Rayon	Badan Sosial Social Agency	Rumah Tangga Household	Usaha Business	Kantor Pemerintah Government Offices	Penerangan Jalan Street Lighting
(1)	(2)	(3)	(4)	(5)	(6)
1 Rayon Solok	345	13 730	1 231	70	47
2 Rayon Kayu Aro	1 418	41 612	1 987	255	61
3 Rayon Singkarak	722	16 469	856	66	33
4 Rayon Silungkang	92	1 774	141	21	3
5 Rayon Muara Labuh	120	4 042	171	11	5
Kabupaten Solok	2 697	77 627	4 386	423	149

Sumber: Kantor PLN Wilayah III Cabang Solok

Source: State Electric Enterprise of Region III Solok

Tabel 6.5 Banyaknya Pemakaian Listrik pada PT. PLN (Persero) pada Cabang/
Ranting PLN Area Solok , 2018
Table *Number of Usage Electricity of State Electricity Company of Solok
Area, 2018*

	Rayon	Badan Sosial Social Agency	Rumah Tangga Household	Usaha Business	Kantor Pemerint ahan Governm ent Offices	Penerang an Jalan Street Lighting
	(1)	(2)	(3)	(4)	(5)	(6)
1	Rayon Solok	510 800	11 522 300	2 494 150	275 400	132 240
2	Rayon Kayu Aro	1 804 800	34 580 000	4 247 150	918 250	251 430
3	Rayon Singkarak	866 950	12 992 100	2 047 400	311 300	99 240
4	Rayon Silungkang	116 900	1 508 050	258 400	28 350	13 000
5	Rayon Muara Labuh	125 750	3 166 550	322 600	15 900	17 100
	Kabupaten Solok	3 425 200	63 769 000	9 369 700	1 549 200	513 010

Sumber: Kantor PLN Wilayah III Cabang Solok

Source: *State Electric Enterprise of Region III Solok*

Tabel 6.6 Banyaknya Sambungan Air ke Rumah dan Kran Umum di PDAM Kabupaten Solok, 2018
 Table 6.6 Number of Water Connecting Houses and Public Cranes in PDAM of Solok Regency, 2018

	Unit	Sambungan Rumah Home Connection			Kran Umum Public Crane		
		Terpasang Installed	Aktif Active	Non Aktif Inactive	Terpasang Installed	Aktif Active	Non Aktif Inactive
	(1)	(2)	(3)	(4)	(5)	(6)	(7)
1	Alahan Panjang	639	366	273	24	3	21
2	Cupak	1 257	1 124	133	9	4	5
3	Muara Panas	4 322	3 997	325	19	6	13
4	Pusat	3 468	3 313	155	18	6	12
5	Talang Babungo	247	247	-	-	-	-
6	Koto Sani	2 315	2 193	122	8	3	5
7	Sulit Air	283	233	50	4	1	3
8	Surian	626	419	207	1	1	-
9	Kayu Aro	633	603	30	-	-	-
10	Saniang Baka	624	624	-	-	-	-
11	Talang	358	352	6	6	1	5
12	Guguk	1 629	1 197	432	4	2	2
	2018	16 401	14 668	1 733	93	27	66
	2017	17 795	15 039	2 756	191	32	159

Sumber: Perusahaan Daerah Air minum Kabupaten Solok

Source: PDAM of Solok Regency

Tabel 6.7 Banyaknya Pelanggan PDAM Menurut Jenis Pelayanan di PDAM Kabupaten Solok, 2018
 Table 6.7 Number of Subscribers of PDAM by Type of Service in PDAM of Solok Regency, 2018

	Unit	Jenis Pelayanan Type of Service					Jumlah Total
		Rumah Tangga Household	Niaga Comme rce	Sosial Social	Kran Crane	Kantor Office	
	(1)	(2)	(3)	(4)	(5)	(6)	(7)
1	Alahan Panjang	336	40	4	3	6	419
2	Cupak	1 124	12	10	4	7	1 157
3	Muara Panas	3 997	143	65	6	37	4 248
4	Pusat	985	3	-	-	-	988
5	Talang Babungo	247	-	1	-	1	249
6	Koto Sani	2 193	27	16	5	24	2 265
7	Sulit Air	233	-	1	1	1	236
8	Surian	419	9	4	1	12	445
9	Kayu Aro	603	6	5	-	37	651
10	Saniang Baka	624	1	-	-	-	625
11	Talang	352	1	6	1	11	371
12	Guguk	1 197	29	17	2	13	1 258
13	Kubung	2 328	51	28	6	59	2 473
	2018	14 668	322	158	29	208	15 385
	2017	14 311	317	167	32	212	15 039

Sumber: Perusahaan Daerah Air minum Kabupaten Solok

Source: PDAM of Solok Regency

Tabel 6.8 Kapasitas Produksi dan Sumber Air Minum yang Dipakai PDAM di Kabupaten Solok, 2018
 Table 6.8 *Water Producing Capacity and Sources of Lean Water of PDAM in Solok Regency, 2018*

	Unit	Kapasitas Produksi Air Minum Terpasang (Liter/detik) <i>Installed Capacity (Ets/Second)</i>		Sumber Air <i>Water Source</i>
		Terpasang <i>Installed</i>	Produksi <i>Production</i>	
	(1)	(2)	(3)	(4)
1	Alahan Panjang	22,50	10,00	Danau kaciak
2	Cupak	15,00	7,50	Batu Jarang & Batu Karuik
3	Muara Panas	40,00	32,00	Bulakan
4	Pusat	65,00	45,00	Sei Gantuang & Btg Sumani
5	Talang Babungo	10,00	5,00	Talang Babungo
6	Koto Sani	15,10	10,00	Air Lung
7	Sulit Air	2,50	0,40	Air Gemuruh
8	Surian	10,00	5,00	Sei Sapan
9	Kayu Aro	30,00	7,00	Sei Dareh
10	Saniang Baka	40,00	2,50	Sei Tarusan
11	Talang	15,00	7,50	Tabek Dangka
12	Guguk	50,00	15,00	Aia Abuih & Bukik Gompong
	2018	330,00	153,90	
	2017	300,00	143,90	

Sumber: Perusahaan Daerah Air minum Kabupaten Solok

Source: *PDAM of Solok Regency*

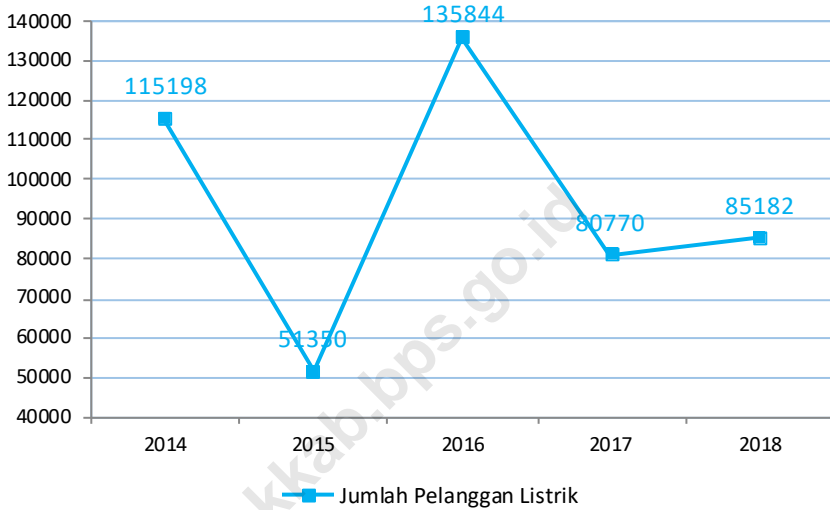
Tabel 6.9 Kapasitas Produksi dan Sumber Air Minum yang Dipakai PDAM di
 Table 6.9 *Water Producing Capacity and Sources of Lean Water of PDAM in Solok*

	Jenis Pelanggan <i>Type of Customer</i>	Pelanggan <i>Customer</i>	Volume (m ³)	Nilai <i>Value (Rp)</i>
	(1)	(2)	(3)	(4)
1	Alahan Panjang	14 668	210 227	533 014 520
2	Cupak	322	6 547	26 710 940
3	Muara Panas	158	8 396	14 282 440
4	Pusat	29	843	4 689 780
5	Kubung	208	13 136	50 421 220
	2018	15 385	2 932 247	7 655 596 150
	2017	15 039	2 726 150	6 996 228 730

Sumber: Perusahaan Daerah Air minum Kabupaten Solok

Source: *PDAM of Solok Regency*

Gambar 6 Jumlah Pelanggan Listrik di Kabupaten Solok, 2014-2018
Picture 6 Number of Electricity Customers in Solok Regency., 2014-2018



Sumber : Kantor PLN Wilayah III Cabang Solok

Source : State Electricity Enterprise of Region III Solok

JUMLAH / Numbers

**RUMAH MAKAN/
RESTORAN**

Restaurants

**DI KABUPATEN
SOLOK**

2018

**TERDAPAT 2 RUMAH MAKAN/RESTORAN
DI KABUPATEN SOLOK TAHUN 2018**

There is 2 Restaurants in Solok Regency at 2018

PENJELASAN TEKNIS

1. **Wisatawan mancanegara** (wisman) ialah setiap pengunjung yang mengunjungi suatu negara di luar tempat tinggalnya, didorong oleh satu atau beberapa keperluan tanpa bermaksud memperoleh penghasilan di tempat yang dikunjungi dan lamanya kunjungan tersebut tidak lebih dari satu tahun (12 bulan). Definisi ini mencakup 2 (dua) kategori wisatawan mancanegara, yaitu :
 - a. Wisatawan (turis) ialah setiap pengunjung seperti definisi di atas yang tinggal paling sedikit 24 jam, akan tetapi tidak lebih dari 1 (satu) tahun di tempat yang dikunjungi, dengan maksud antara lain: berlibur, rekreasi, olah raga, bisnis, menghadiri pertemuan, studi, dan kunjungan dengan alasan kesehatan.
 - a. *Excursionist* ialah setiap pengunjung seperti definisi di atas yang tinggal kurang dari 24 jam di tempat yang dikunjungi (termasuk "Cruise passengers"). Cruise Passengers ialah setiap pengunjung yang tiba di suatu negara di mana mereka tidak menginap di akomodasi yang tersedia di negara tersebut, misalnya dengan kapal laut.

TECHNICAL NOTES

1. **An International Visitor** is any person visiting a country other than his usual place of residence for any reason other than for earning income in the country visited, and the length of stay is no more than one year (12 months). This definition covers two categories of foreign visitors, namely :
 - a. "Tourist" is any visitor staying for at least 24 hours, but no more than one year, in the country visited, with the intention of visiting, and for any of these purposes: Pleasure, recreation and sports, Business, visiting friends and relatives, missions, attending meetings, conferences, visit for health reasons and study.
 - b. "Excursionist" is any visitor staying less than 24 hours in the country visited including, "Cruise Passengers", i.e. visitors arriving in a country without staying in any accommodation available in the visited country.

2. Barang-barang luar negeri yang diolah di dalam negeri dicatat sebagai barang impor meskipun barang olahan tersebut akan kembali ke luar negeri.
 3. Usaha penyediaan akomodasi adalah usaha yang menyediakan pelayanan penginapan yang dapat dilengkapi dengan pelayanan pariwisata lainnya. Usaha penyediaan akomodasi dapat berupa hotel, vila, pondok wisata, bumi perkemahan, persinggahan karavan, dan akomodasi lainnya yang digunakan untuk tujuan pariwisata.
 4. **Hotel** adalah penyediaan akomodasi secara harian berupa kamar-kamar di dalam satu bangunan yang dapat dilengkapi dengan jasa pelayanan makan dan minum, kegiatan hiburan dan atau fasilitas lainnya. Hotel terdiri dari hotel berbintang dan hotel non- bintang.
 5. **Tingkat penghunian kamar hotel** adalah persentase banyaknya malam kamar yang dihuni terhadap banyaknya malam kamar yang tersedia.
 6. **Rata-rata lamanya tamu menginap** adalah banyaknya malam tempat tidur yang terpakai (malam tamu) dengan banyaknya tamu yang menginap di hotel
2. **Average length of stay** is the average stay duration of foreign visitor in Indonesia for one trip.
 3. *The business of providing accommodation is a business that provides specialty services that can be equipped with other tourism services. It includes hotel, villa, cottage, camping, caravan stop, and other accommodation that are used for tourism purposes.*
 4. **Hotel** is a daily supply of accommodation rooms within a building which can be equipped with eating and drinking services, entertainment activities and/or other facilities. Hotel consists of a classified hotel and a non-classified hotel.
 5. **Room occupancy rate** is the number of room-nights occupied divided by the number of room-nights available, multiplied by 100 percent.
 6. **Average length of stay** is the number of bed-nights used (guest night) divided by the number of guests coming to spend the night at the accommodation.

ULASAN

Kabupaten Solok mempunyai banyak tempat wisata yang terkenal dengan danau-danaunya diantaranya Danau Diatas, Danau Dibawah, Danau Singkarak, dan Danau Talang.

Danau Singkarak yang merupakan *icon* dari Solok dan Sumatera barat memiliki kunjungan wisata terbanyak dengan 309.556 wisatawan yang terdiri dari 512 wisatawan mancanegara dan 309.044 wisatawan domestik.

DESCRIPTION

Solok regency has many famous tourist attractions with its lakes such as Lake Diatas, Underwater Lake, Lake Singkarak, and Lake Talang.

Lake Singkarak which is the icon of Solok and West Sumatra has the most tourist visits with 309.556 tourists consisting of 512 foreign tourists and 309.044 domestic tourists.

Tabel 7.1 Jumlah Rumah Makan/Restoran Menurut Kecamatan di Kabupaten Solok, 2015—2018
 Table Number of Restaurants by Sub District in Solok Regency, 2015—2018

	Kecamatan Sub District	2015	2016	2017	2018
	(1)	(2)	(3)	(4)	(5)
1	Pantai Cermin	-	-	-	-
2	Lembah Gumanti	-	-	-	-
3	Hiliran Gumanti	-	-	-	-
4	Payung Sekaki	-	-	-	-
5	Tigo Lurah	-	-	-	-
6	Lembang Jaya	-	-	-	-
7	Danau Kembar	-	-	-	-
8	Gunung Talang	1	1	1	1
9	Bukit Sundi	-	-	-	-
10	IX Koto Sungai Lasi	-	-	-	-
11	Kubung	-	-	-	1
12	X Koto Diatas	-	-	-	-
13	X Koto Singkarak	-	-	-	-
14	Junjung Sirih	-	-	-	-
	Kabupaten Solok	1	1	1	2

Sumber: Survei Bidang Jasa Pariwisata

Source: Survey of Tourism Services Sector

Tabel 7.2 Arus Wisatawan yang Berkunjung ke Objek Wisata di Kabupaten Solok, 2018
 Table Number of Tourist Coming to Tourism Spot in Solok Regency, 2018

	Kecamatan <i>Sub District</i>	Mancanegara <i>Foreign</i>	Dalam Negeri <i>Dosmetic</i>	Jumlah <i>Total</i>
	(1)	(2)	(3)	(4)
1	Danau Diatas	53	2 735	2 788
2	Danau Dibawah	47	4 502	4 549
3	Danau Singkarak	512	309 044	309 556
4	Danau Talang	-	-	-
5	Pemandian Aia Angek Bukik Kili	47	78 976	79 023
6	Kebun Teh Aia Batumbuak	29	509	538
7	Taman Hutan Kota Wisata	7	1 381	1 388
8	Cinangkiek Singkarak	71	2 110	2 181
9	Puncak Gobah Arian	23	21 900	21 923
10	Puncak Gagoan Paninggahan	11	501	512
	2018	800	421 658	422 458

Sumber: Dinas Pariwisata dan kebudayaan Kabupaten Solok

Source: *Tourism and Cultural Service Solok Regency*

Tabel 7.3 Jumlah Sarana dan grup Seni dan Budaya Menurut Kecamatan di Kabupaten Solok, 2018
 Table 7.3 *Number of Facilities and Group of Arts and Culture by Sub District in Solok Regency, 2018*

	Kecamatan Sub District	Sarana Facilities	Grup Group
	(1)	(2)	(3)
1	Pantai Cermin	-	6
2	Lembah Gumanti	2	11
3	Hiliran Gumanti	-	14
4	Payung Sekaki	-	15
5	Tigo Lurah	-	26
6	Lembang Jaya	-	25
7	Danau Kembar	-	13
8	Gunung Talang	-	33
9	Bukit Sundi	-	27
10	IX Koto Sungai Lasi	-	16
11	Kubung	2	58
12	X Koto Diatas	-	20
13	X Koto Singkarak	1	18
14	Junjung Sirih	-	3
	Kabupaten Solok	5	285

Sumber: Dinas Pariwisata dan kebudayaan Kabupaten Solok

Source: *Tourism and Cultural Service Solok Regency*

Tabel 7.4 Banyaknya Objek Wisata Menurut Kecamatan di Kabupaten Solok, 2018

Table Number of Tourism Object by Sub District in Solok Regency, 2018

	Kecamatan <i>Sub District</i>	Cagar Alam <i>Nature</i>	Budaya <i>Cultural</i>	Jumlah <i>Total</i>
	(1)	(2)	(3)	(4)
1	Pantai Cermin	7	2	9
2	Lembah Gumanti	7	3	10
3	Hiliran Gumanti	10	5	15
4	Payung Sekaki	4	5	9
5	Tigo Lurah	5	-	5
6	Lembang Jaya	4	2	6
7	Danau Kembar	7	-	7
8	Gunung Talang	8	5	13
9	Bukit Sundi	6	3	9
10	IX Koto Sungai Lasi	11	3	14
11	Kubung	25	9	34
12	X Koto Diatas	15	18	33
13	X Koto Singkarak	23	3	26
14	Junjung Sirih	7	5	12
	2018	139	63	202
	2017	119	78	197

Sumber: Dinas Pariwisata dan kebudayaan Kabupaten Solok

Source: Tourism and Cultural Service Solok Regency

Tabel 7.5 Arus Wisatawan yang Berkunjung Kecamatan di Kabupaten Solok, 2018

Table Number of Tourist Coming by Sub District in Solok Regency, 2018

Kecamatan/Sub District	Mancanegara Foreign	Dalam Negeri Domestic	Jumlah Total
(1)	(2)	(3)	(4)
1 Pantai Cermin	-	-	-
2 Lembah Gumanti	-	-	-
3 Hiliran Gumanti	-	-	-
4 Payung Sekaki	-	-	-
5 Tigo Lurah	-	-	-
6 Lembang Jaya	-	-	-
7 Danau Kembar	100	7 237	7 337
8 Gunung Talang	36	1 890	1 926
9 Bukit Sundi	-	-	-
10 IX Koto Sungai Lasi	--	-	-
11 Kubung	47	78 976	79 023
12 X Koto Diatas	-	-	-
13 X Koto Singkarak	606	333 054	333 660
14 Junjung Sirih	11	501	512
2018	800	421 658	422 458
2017	476	300 106	300 582

Sumber: Dinas Pariwisata dan kebudayaan Kabupaten Solok

Source: Tourism and Cultural Service Solok Regency

Tabel 7.6 Jumlah Penginapan Menurut Kecamatan di Kabupaten Solok, 2018
 Table 7.6 Number of Accommodation by Sub District in Solok Regency, 2018

	Kecamatan Sub District	Hotel Bintang Star Hotel	Hotel Non Bintang Non Star Hotel
	(1)	(2)	(3)
1	Pantai Cermin	-	-
2	Lembah Gumanti	-	7
3	Hiliran Gumanti	-	-
4	Payung Sekaki	-	-
5	Tigo Lurah	-	-
6	Lembang Jaya	-	-
7	Danau Kembar	-	-
8	Gunung Talang	-	-
9	Bukit Sundi	-	-
10	IX Koto Sungai Lasi	-	-
11	Kubung	-	-
12	X Koto Diatas	-	-
13	X Koto Singkarak	-	1
14	Junjung Sirih	-	-
	Kabupaten Solok	-	8

Sumber: Survei Bidang Jasa Pariwisata

Source: Survey of Tourism Services Sector

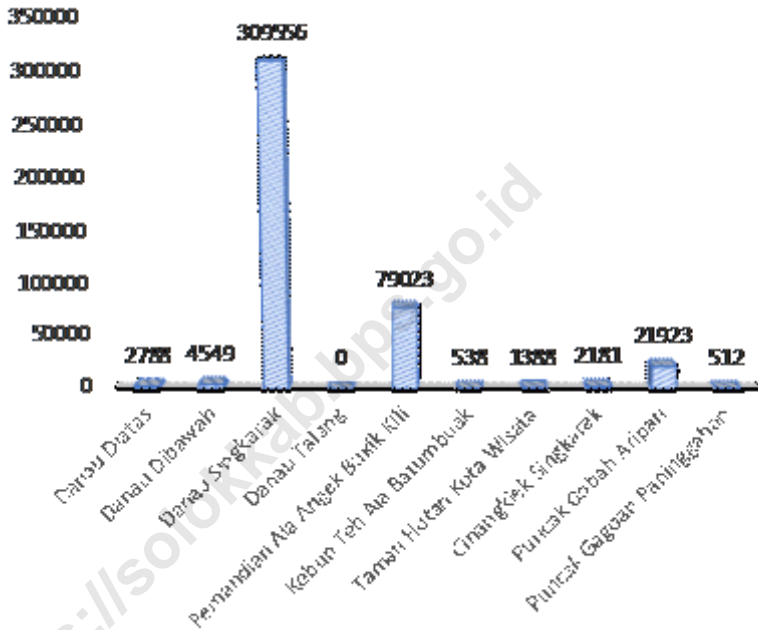
Gambar

Arus Wisatawan yang Berkunjung ke Objek Wisata di Kabupaten Solok, 2018

7

Picture

Number of Tourist Coming to Tourism Spot in Solok Regency, 2018



Sumber : Dinas Pariwisata dan kebudayaan Kabupaten Solok

Source : Tourism and Cultural Service Solok Regency



PRODUK DOMESTIK REGIONAL BRUTO GROSS REGIONAL DOMESTIC PRODUCT

5,23%

PERTUMBUHAN EKONOMI KABUPATEN SOLOK 2018

5,23% IS THE ECONOMIC GROWTH
OF SOLOK REGENCY 2018

PERTANIAN, KEHUTANAN DAN PERIKANAN
AGRICULTURE, FORESTRY AND FISHERIES



36,39%

dari Total PDRB di
Kabupaten Solok
berasal dari
sumbangan
Kategori

of GRDP in Solok
Regency was made
of Category

A

PERTANIAN, Agriculture,
KEHUTANAN, Forestry,
DAN PERIKANAN and Fisheries

PDRB ADHB

GRDP Current Market Price



12,8

TRILIYUN RUPIAH BILLION RUPIAHS

Berdasarkan Harga Berlaku
dengan angka sangat sementara
Based on Current Market Price with very Preliminary Figures

PENJELASAN TEKNIS

1. Penghitungan statistik neraca nasional mengikuti buku petunjuk yang diterbitkan oleh Perserikatan Bangsa Bangsa (PBB) dikenal sebagai Sistem Neraca Nasional (SNN). SNN adalah rekomendasi internasional tentang bagaimana menyusun ukuran aktivitas ekonomi yang sesuai dengan standar neraca baku yang didasarkan pada prinsip-prinsip ekonomi. Rekomendasi yang dimaksud dinyatakan dalam sekumpulan konsep, definisi, klasifikasi, dan aturan neraca yang disepakati secara internasional dalam mengukur indikator tertentu seperti Produk Domestik Bruto (PDB). Salah satu bentuk adaptasi pencatatan statistik nasional adalah melakukan perubahan tahun dasar PDB Indonesia dari tahun 2000 ke 2010. Perubahan tahun dasar PDB dilakukan seiring dengan mengadopsi rekomendasi PBB yang tertuang dalam Sistem Neraca Nasional 2008 (SNA 2008).

TECHNICAL NOTES

1. *The method used to estimate national accounts statistics is based on the standard guidelines formed by United Nation known as System of National Accounts (SNA). SNA is the internationally agreed standard set of recommendations on how to compile measures of economic activity in accordance with strict accounting conventions based on economic principles. The recommendations are expressed in term of a set of concepts, definitions, classifications and accounting rules that comprise the internationally agreed standard for measuring indicators such as Gross Domestic Product (GDP). One of the improvement in the national statistical system is to rebase GDP form base year 2000 to 2010 in order to capture current economic condition. It is in line with the United Nations (UN) recommendation on 2008 SNA.*

2. Produk Domestik Bruto pada tingkat nasional serta Produk Domestik Regional Bruto (PDRB) pada tingkat regional (Kabupaten/Kota) menggambarkan kemampuan suatu wilayah untuk menciptakan nilai tambah pada suatu waktu tertentu. Untuk menyusun PDB maupun PDRB digunakan 2 pendekatan, yaitu lapangan usaha dan pengeluaran. Keduanya menyajikan komposisi data nilai tambah dirinci menurut sumber kegiatan ekonomi (lapangan usaha) dan menurut komponen penggunaannya. PDB maupun PDRB dari sisi lapangan usaha merupakan penjumlahan seluruh komponen nilai tambah bruto yang mampu diciptakan oleh sektor-sektor ekonomi atas berbagai aktivitas produksinya. Sedangkan dari sisi pengeluaran menjelaskan tentang penggunaan dari nilai tambah tersebut.
3. PDB menurut lapangan usaha mengalami perubahan klasifikasi dari 9 lapangan usaha menjadi 17 lapangan usaha. PDB menurut lapangan usaha dirinci menurut total nilai tambah dari seluruh sektor ekonomi yang mencakup lapangan usaha Pertanian, Kehutanan, dan Perikanan; Pertambangan dan Penggalian;
4. *The basic measure of the value added arising from economic activity is known as Gross Domestic Product at the national level and Gross Regional Domestic Product (GRDP) at the regional level (regencies/municipalities). To compile these statistics, two approaches have been used, i.e. "production approach" and "expenditure approach". The first approach is to measure value added produced by various kinds of economic activities, while the second approach is to measure final uses of the country's output. In other words, GDP/GRDP is the sum of total value added produced by all economic industries (activities) and the way of using it.*
3. *GDP by industry classification changes from 9 sectors to 17 industries. GDP by industry is classified by types of economic activities such as Agriculture, Forestry and Fishing; Mining and Quarrying; Manufacturing; Electricity and Gas; Water supply,*

Industri Pengolahan; Pengadaan Listrik dan Gas; Pengadaan Air, Pengelolaan Sampah, Limbah dan Daur Ulang; Konstruksi; Perdagangan Besar dan Eceran, Reparasi Mobil dan Sepeda Motor; Transportasi dan Pergudangan; Penyediaan Akomodasi dan Makan Minum; Informasi dan Komunikasi; Jasa Keuangan dan Asuransi; Real Estat; Jasa Perusahaan; Administrasi Pemerintahan, Pertahanan dan Jaminan Sosial Wajib; Jasa Pendidikan; Jasa Kesehatan dan Kegiatan Sosial; dan Jasa lainnya.

Sewerage, Waste Management and Remediation Activities; Construction; Wholesale and Retail Trade; Repair of Motor Vehicles and Motorcycles; Transportation and Storage; Accommodation and Food Service Activities; Information and Communication; Financial and Insurance Activities; Real Estate Activities; Business Activities; Public Administration; Defence and Compulsory Social Security; Education; Human Health and Social Work Activities; and Other Services Activities.

4. PDB menurut pengeluaran mengalami perubahan klasifikasi dimana pengeluaran konsumsi Lembaga Non Profit yang Melayani Rumah Tangga (LNPR) yang sebelumnya termasuk bagian dari pengeluaran konsumsi rumah tangga menjadi komponen terpisah. Sehingga klasifikasi PDB menurut pengeluaran dirinci menjadi 7 komponen yaitu komponen pengeluaran konsumsi rumah tangga, pengeluaran konsumsi LNPR, pengeluaran konsumsi pemerintah, pembentukan modal tetap bruto, perubahan inventori, ekspor barang dan jasa, dan impor barang dan jasa.
5. Pengeluaran konsumsi rumah tangga mencakup berbagai pengeluaran konsumsi akhir rumah tangga atas barang dan jasa untuk memenuhi kebutuhan individu ataupun

4. *GDP by expenditure classification changes where consumption expenditure Non-profit Institutions Serving Households (NPISH) previously included as part of household consumption expenditure is taken out into separate component. So that, GDP by type of expenditures is classified into: household consumption expenditure, NPISH consumption expenditure, government consumption expenditure, gross fixed capital formation, changes in inventories, exports of goods and services, and imports of goods and services.*
5. *Household consumption expenditures consist of expenditures incurred by households, which are used for both individual or collective needs.*

kelompok secara langsung. Pengeluaran rumah tangga di sini mencakup makanan dan minuman selain restoran; pakaian, alas kaki dan jasa perawatannya; perumahan dan perlengkapan rumah tangga; kesehatan dan pendidikan; transportasi dan komunikasi; restoran dan hotel serta lainnya.

6. Pengeluaran Konsumsi Pemerintah terdiri dari Pengeluaran Konsumsi Individu dan Pengeluaran Konsumsi Kolektif. Barang dan jasa individu merupakan barang dan jasa privat, dimana ciri-ciri barang privat adalah a) Scarcity, yaitu ada kelangkaan/keterbatasan dalam jumlah; b) Excludable consumption, yaitu konsumsi suatu barang dapat dibatasi hanya pada mereka yang memenuhi persyaratan tertentu (biasanya harga); c) Rivalrous competition, yaitu konsumsi oleh satu konsumen akan mengurangi atau menghilangkan kesempatan pihak lain untuk melakukan hal serupa. Contoh barang dan jasa yang dihasilkan pemerintah dan tergolong sebagai barang dan jasa individu adalah jasa pelayanan kesehatan pemerintah di rumah sakit/puskesmas dan jasa pendidikan di sekolah/universitas negeri. Sedangkan barang dan jasa kolektif ekuivalen dengan barang

Household consumptions are classified into food and beverages other than restaurants; clothing, footwear, and related maintenance services; housing and household equipment; health and education; transport and communication; restaurants and hotels; and others.

6. *Government consumption expenditure consists of Individual Consumption Expenditure and Collective Consumption Expenditure. Individual goods and services are private goods and services, which the characteristics of private goods is a) Scarcity, that there is a scarcity/limited in number; b) Excludable consumption, the consumption of goods can be limited only to those who meet certain requirements (usually the price); c) Rivalrous competition, ie consumption by the consumer will reduce or eliminate the chance of another party to do so. Examples of goods and services produced by government and classified as goods and services of individuals is the government health services in hospitals/health centers and education services in schools/universities. Collective goods and services equivalent to public goods characterized by a)*

publik yang memiliki ciri a) Non rivalry, yaitu penggunaan satu konsumen terhadap suatu barang tidak mengurangi kesempatan konsumen lain untuk juga mengkonsumsi barang tersebut; b) Non excludable, yaitu apabila suatu barang publik tersedia, maka tidak ada yang dapat menghalangi siapapun untuk memperoleh manfaat dari barang tersebut atau dengan kata lain setiap orang memiliki akses ke barang tersebut. Contoh barang dan jasa yang dihasilkan pemerintah dan tergolong sebagai barang dan jasa kolektif adalah jasa pertahanan yang dilakukan TNI dan keamanan yang dilakukan kepolisian.

7. Pembentukan Modal Tetap Bruto (PMTB) mencakup pengadaan, pembuatan, dan pembelian barang modal. Barang modal dimaksud adalah barang-barang yang digunakan untuk proses produksi, tahan lama atau yang mempunyai umur pemakaian lebih dari satu tahun seperti bangunan, mesin-mesin dan alat angkutan. Termasuk pula di sini perbaikan besar (berat) yang sifatnya memperpanjang umur atau mengubah bentuk atau kapasitas barang modal tersebut. Pengeluaran barang modal untuk

Non-rivalry, namely the use of a consumer for an item does not reduce the chance of another consumer to also consume goods; b) Non-excludable, i.e. when a public good available, then nothing can hinder anyone to benefit from the goods or in other words everyone has access to the goods. Examples of goods and services produced by government and classified as collective goods and services is carried military defense services and the police's security.

7. *Gross Fixed Capital Formation (GFCF) includes procurement, manufacture, and the purchase of capital goods. Capital goods are goods which are used for the production process, durable or have a service life of more than one year such as buildings, machinery, and transportation equipment. Including here: huge improvement that are to extend the life or changing the shape or the capacity of the capital goods. Capital expenditures for military purposes are also covered as GFCF. GFCF*

tahun seperti bangunan, mesin mesin dan alat angkutan. Termasuk pula di sini perbaikan besar (berat) yang sifatnya memperpanjang umur atau mengubah bentuk atau kapasitas barang modal tersebut. Pengeluaran barang modal untuk keperluan militer juga dicakup sebagai PMTB. Klasifikasi komponen PMTB dibagi menjadi 6 sub-komponen yaitu Konstruksi; Mesin dan Peralatan; Kendaraan; Peralatan Lainnya; Cultivated Biological Resources (CBR) dan Produk Kekayaan Intelektual.

8. Ekspor barang dan jasa merupakan transaksi perdagangan barang dan jasa dari penduduk (residen) ke bukan penduduk (nonresiden). Impor barang dan jasa adalah transaksi perdagangan dari bukan penduduk ke penduduk. Ekspor atau impor barang terjadi pada saat terjadi perubahan hak kepemilikan barang antara penduduk dengan bukan penduduk (dengan atau tanpa perpindahan fisik barang tersebut). Pada PDB dengan tahun dasar 2010, ekspor dan impor barang dirinci menjadi nonmigas dan migas

capital goods. Capital goods are goods which are used for the production process, durable or have a service life of more than one year such as buildings, machinery, and transportation equipment. Including here: huge improvement that are to extend the life or changing the shape or the capacity of the capital goods. Capital expenditures for military purposes are also covered as GFCF. GFCF component are classified into six sub-components: Construction; Machinery and Equipment; vehicle; Other equipment; Cultivated Biological Resources (CBR) and Intellectual Property Product.

8. *Exports of goods and services consist of transactions of goods and services from residents to nonresidents. Imports of goods and services consist of transaction of goods and services from nonresidents to residents. Exports and imports of goods occur when there are changes in ownership of goods between residents and nonresidents (with or without physical movements of goods across frontiers). On the GDP at 2010 basic year, exports and imports of goods specified into non oil and gas and oil and gas.*

9. Produk Domestik Bruto maupun agregat turunannya disajikan dalam 2 (dua) versi penilaian, yaitu atas dasar “harga berlaku” dan atas dasar “harga konstan”. Disebut sebagai harga berlaku karena seluruh agregat dinilai dengan menggunakan harga pada tahun berjalan, sedangkan harga konstan penilaiannya didasarkan kepada harga satu tahun dasar tertentu, dalam publikasi ini digunakan harga tahun 2010.
10. Laju pertumbuhan Produk Domestik Bruto diperoleh dari perhitungan PDB atas dasar harga konstan. Diperoleh dengan cara mengurangi nilai PDB pada tahun ke-n terhadap nilai pada tahun ke n-1 (tahun sebelumnya), dibagi dengan nilai pada tahun ke n-1, dikalikan dengan 100 persen. Laju pertumbuhan menunjukkan perkembangan agregat pendapatan dari satu waktu tertentu terhadap waktu sebelumnya.
9. *GDP and its aggregations are presented in two forms: at current market prices and at constant base year market prices. In presenting current market prices, all aggregates are valued at current market prices, while base year constant market prices are shown by valuing all aggregates at fixed base year prices. Year of 2010 is used as the base year in this publication.*
10. *Growth rate of Gross Domestic Product is derived from GDP at constant market prices. It is obtained by subtracting the value of GDP year n with the value of GDP year n-1, divided by the value of GDP year n-1 then multiplied by 100 percent. The growth rate of GDP explains the income growth during ,the given period.*

ULASAN

Sampai tahun 2018, struktur ekonomi menurut lapangan usaha Kabupaten Solok masih didominasi oleh lapangan usaha Pertanian, Kehutanan dan Perikanan. Hal ini terlihat dari besarnya peranan lapangan usaha ini terhadap pembentukan PDRB Kabupaten Solok, kemudian diikuti lapangan usaha Pertambangan dan Penggalian, Konstruksi, Perdagangan Besar dan Eceran; Reparasi Mobil dan Motor, lapangan usaha Transportasi dan Pergudangan. Sementara peranan lapangan usaha lainnya di bawahnya.

DESCRIPTION

Up to 2018, the economic structure by industrial origin of Solok still dominated by Agriculture, Forestry and Fisheries. It is evident from it's contributions to value added formation GRDP of Solok Regency, and than followed by industrial origin Wholesale and Retail; Car Repair and Motor, of industrial origin Transport and Warehousing, industrial origin of Manufacturing, and industrial origin of Water Supply, Waste Management, Waste. While the role of other industrial origin below it.

8.1 Pendapatan Nasional/*National Income*

Tabel 8.1.1 Produk Domestik Regional Bruto Kabupaten Solok Atas Dasar Harga Berlaku Menurut Lapangan Usaha (juta rupiah), 2014-2018
 Table *Gross Regional Domestic Product of Solok Regency at Current Market Price, 2014-2018*

Lapangan Usaha	2014	2015	2016	2017*	2018**
(1)	(2)	(3)	(4)	(5)	(6)
A. Pertanian, Kehutanan, dan Perikanan	3 678 242,82	3 927 322,97	4 219 994,24	4 510 382,51	4 658 028,64
B. Pertambangan dan Penggalian	554 223,57	604 223,19	632 284,12	664 628,42	702 436,12
C. Industri Pengolahan	510 654,54	558 077,63	612 614,29	644 860,38	689 727,76
D. Pengadaan Listrik dan Gas	2 135,76	3 020,62	3 537,52	4 065,58	4 346,09
E. Pengadaan Air, Pengelolaan Sampah, Limbah dan Daur Ulang	4 995,70	5 515,97	5 944,45	6 576,07	7 160,14
F. Konstruksi	774 589,05	856 809,50	926 765,08	1 045 361,32	1 166 559,27
G. Perdagangan Besar dan Eceran; Reparasi Mobil dan Sepeda Motor	905 413,79	1 014 844,92	1 134 991,08	1 248 946,24	1 389 124,36
H. Transportasi dan Pergudangan	1 147 613,48	1 247 245,05	1 342 681,23	1 416 257,26	1 489 123,66
I. Penyediaan Akomodasi dan Makan Minum	64 764,71	74 244,37	85 546,57	98 287,57	109 969,29
J. Informasi dan Komunikasi	526 773,10	540 197,53	597 004,88	663 861,99	742 196,15
K. Jasa Keuangan dan Asuransi	163 894,02	175 654,09	194 462,64	207 891,61	217 725,58
L. Real Estat	75 921,54	83 795,44	91 568,45	97 889,02	106 294,62
M.N. Jasa Perusahaan	6 508,53	7 301,28	7 928,84	8 647,38	9 415,52
O. Administrasi Pemerintahan, Pertahanan dan Jaminan Sosial Wajib	523 731,93	550 454,90	610 635,48	679 600,01	746 748,83
P. Jasa Pendidikan	265 726,75	300 240,86	347 060,56	405 099,92	450 034,83
Q. Jasa Kesehatan dan Kegiatan Sosial	117 849,72	125 240,73	136 300,39	155 234,61	173 412,11
R,S,T,U. Jasa lainnya	85 016,59	91 104,64	104 169,67	122 271,84	139 069,64
Produk Domestik Regional Bruto	9 408 055,61	10 165 293,72	11 053 489,50	11 979 861,72	12 801 372,61

* *Angka sementara/Preliminary Figures*

** *Angka sangat sementara/Very Preliminary Figures*

Sumber : Badan Pusat Statistik Kabupaten Solok

Source : *BPS-Statistics of Solok Regency*

Tabel 8.1.2 Produk Domestik Regional Bruto Kabupaten Solok Atas Dasar Harga Konstan 2010 Menurut Lapangan Usaha (juta rupiah), 2014-2018
 Table 8.1.2 Gross Regional Domestic Product of Solok Regency at Constant Market Price, 2014-2018

Lapangan Usaha	2014	2015	2016	2017*	2018**
(1)	(2)	(3)	(4)	(5)	(6)
A. Pertanian, Kehutanan, dan Perikanan	3 027 675,29	3 140 889,98	3 234 299,00	3 374 679,20	3 462 479,90
B. Pertambangan dan Penggalian	443 315,93	452 713,80	474 556,40	488 200,80	502 358,76
C. Industri Pengolahan	445 708,41	473 820,71	505 920,90	493 252,00	523 856,52
D. Pengadaan Listrik dan Gas	1 928,23	2 015,00	2 226,50	2 321,20	2 378,96
E. Pengadaan Air, Pengelolaan Sampah, Limbah dan Daur Ulang	4 667,77	4 791,69	4 905,20	5 174,70	5 444,20
F. Konstruksi	608 762,77	649 962,77	694 530,90	759 216,50	825 755,75
G. Perdagangan Besar dan Eceran; Reparasi Mobil dan Sepeda Motor	790 995,71	838 608,12	890 161,40	959 314,30	1 036 893,78
H. Transportasi dan Pergudangan	818 993,15	888 801,54	954 920,20	1 001 906,20	1 047 281,32
I. Penyediaan Akomodasi dan Makan Minum	53 198,26	56 977,85	62 432,60	68 874,90	74 918,66
J. Informasi dan Komunikasi	473 862,26	516 962,60	561 976,50	612 133,60	670 702,23
K. Jasa Keuangan dan Asuransi	136 557,36	140 865,73	150 358,80	157 494,40	159 525,40
L. Real Estat	61 514,45	65 205,26	68 854,60	72 798,40	76 991,63
M.N. Jasa Perusahaan	5 154,32	5 477,21	5 711,80	6 026,40	6 367,11
O. Administrasi Pemerintahan, Pertahanan dan Jaminan Sosial Wajib	418 559,96	441 091,70	465 252,60	490 987,10	526 521,00
P. Jasa Pendidikan	212 058,30	231 584,34	252 844,20	276 554,80	300 633,96
Q. Jasa Kesehatan dan Kegiatan Sosial	93 322,23	100 421,70	105 734,00	112 849,00	121 987,00
R,S,T,U. Jasa lainnya	69 222,36	72 392,55	76 969,20	83 190,80	89 939,29
Produk Domestik Regional Bruto	7 665 496,76	8 082 582,54	8 511 654,80	8 964 974,30	9 434 035,47

* Angka sementara/Preliminary Figures

** Angka sangat sementara/Very Preliminary Figures

Sumber : Badan Pusat Statistik Kabupaten Solok

Source : BPS-Statistics of Solok Regency

Tabel 8.1.3 Distribusi Persentase Produk Domestik Regional Bruto Kabupaten Solok Atas Dasar Harga Berlaku Menurut Lapangan Usaha (juta rupiah), 2014-2018

Table Percentage Distribution of Gross Regional Domestic Product of Solok Regency at Current Market Price, 2014-2018

Lapangan Usaha	2014	2015	2016	2017*	2018**
(1)	(2)	(3)	(4)	(5)	(6)
A. Pertanian, Kehutanan, dan Perikanan	39,10	38,63	38,18	37,65	36,39
B. Pertambangan dan Penggalian	5,89	5,94	5,72	5,55	5,49
C. Industri Pengolahan	5,43	5,49	5,54	5,38	5,39
D. Pengadaan Listrik dan Gas	0,02	0,03	0,03	0,03	0,03
E. Pengadaan Air, Pengelolaan Sampah, Limbah dan Daur Ulang	0,05	0,05	0,05	0,05	0,06
F. Konstruksi	8,23	8,43	8,38	8,73	9,11
G. Perdagangan Besar dan Eceran; Reparasi Mobil dan Sepeda Motor	9,62	9,98	10,27	10,43	10,85
H. Transportasi dan Pergudangan	12,20	12,27	12,15	11,82	11,63
I. Penyediaan Akomodasi dan Makan Minum	0,69	0,73	0,77	0,82	0,86
J. Informasi dan Komunikasi	5,60	5,31	5,40	5,54	5,80
K. Jasa Keuangan dan Asuransi	1,74	1,73	1,76	1,74	1,70
L. Real Estat	0,81	0,82	0,83	0,82	0,83
M,N. Jasa Perusahaan	0,07	0,07	0,07	0,07	0,07
O. Administrasi Pemerintahan, Pertahanan dan Jaminan Sosial Wajib	5,57	5,42	5,52	5,67	5,83
P. Jasa Pendidikan	2,82	2,95	3,14	3,38	3,52
Q. Jasa Kesehatan dan Kegiatan Sosial	1,25	1,23	1,23	1,30	1,35
R,S,T,U. Jasa lainnya	0,90	0,90	0,94	1,02	1,09
Produk Domestik Regional Bruto	100,00	100,00	100,00	100,00	100,00

* Angka sementara/Preliminary Figures

** Angka sangat sementara/Very Preliminary Figures

Sumber : Badan Pusat Statistik Kabupaten Solok

Source : BPS-Statistics of Solok Regency

Tabel 8.1.4 Laju Pertumbuhan Produk Domestik Regional Bruto Kabupaten Solok Atas Dasar Harga Konstan 2010 Menurut Lapangan Usaha (persen), 2014-2018
 Table Growth Rate of Gross Regional Domestic Product of Solok Regency at Constant Market Price, 2013-2017

Lapangan Usaha Industrial Origin	2014	2015	2016	2017*	2018**
(1)	(2)	(3)	(4)	(5)	(6)
A. Pertanian, Kehutanan, dan	4,67	3,74	2,97	4,34	2,60
B. Pertambangan dan Penggalian	6,47	2,12	4,82	2,88	2,90
C. Industri Pengolahan	6,40	6,31	6,77	-2,50	6,20
D. Pengadaan Listrik dan Gas	13,35	4,50	10,50	4,25	2,49
E. Pengadaan Air, Pengelolaan Sampah, Limbah dan Daur Ulang	4,04	2,65	2,37	5,49	5,21
F. Konstruksi	6,24	6,77	6,86	9,31	8,76
G. Perdagangan Besar dan Eceran; Reparasi Mobil dan Sepeda Motor	6,57	6,02	6,15	7,77	8,09
H. Transportasi dan Pergudangan	5,71	8,52	7,44	4,92	4,53
I. Penyediaan Akomodasi dan Makan Minum	4,43	7,10	9,57	10,32	8,77
J. Informasi dan Komunikasi	11,69	9,10	8,71	8,93	9,57
K. Jasa Keuangan dan Asuransi	3,30	3,15	6,74	4,75	1,29
L. Real Estat	5,56	6,00	5,60	5,73	5,76
M,N. Jasa Perusahaan	2,96	6,26	4,28	5,51	5,65
O. Administrasi Pemerintahan, Pertahanan dan Jaminan Sosial Wajib	4,48	5,38	5,48	5,53	7,24
P. Jasa Pendidikan	7,64	9,21	9,18	9,38	8,71
Q. Jasa Kesehatan dan Kegiatan Sosial	6,78	7,61	5,29	6,73	8,10
R,S,T,U. Jasa lainnya	4,69	4,58	6,32	8,08	8,11
Produk Domestik Regional Bruto	5,79	5,44	5,31	5,33	5,23

* Angka sementara/Preliminary Figures

** Angka sangat sementara/Very Preliminary Figures

Sumber : Badan Pusat Statistik Kabupaten Solok

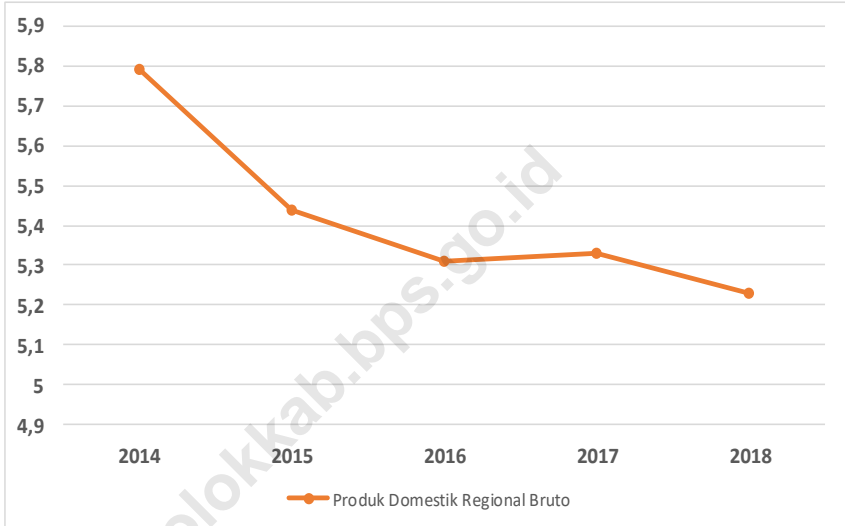
Source : BPS-Statistics of Solok Regency

Gambar 8

Laju Pertumbuhan Produk Domestik Regional Bruto Kabupaten Solok Atas Dasar Harga Konstan 2010 Menurut Lapangan Usaha (juta rupiah), 2014-2018

Picture

Growth Rate of Gross Regional Domestic Product of Solok Regency at Constant Market Price, 2014-2018



Sumber : Badan Pusat Statistik Kabupaten Solok

Source : BPS-Statistics of Solok Regency

<https://solokkab.bps.go.id>

Jumlah Perusahaan didapatkan melalui kantor Pelayanan Terpadu Penanaman Modal Kabupaten Solok serta jumlah perusahaan adalah perusahaan yang terdaftar dan memiliki badan hukum yang resmi

The number of establishment was acquired from Integrated Services and Investment of Solok Regency for the record, these number was the number of establishment with legal background



Perdagangan di Kabupaten Solok juga didukung oleh fasilitas seperti:
For the Sole Purpose of trade, Solok Regency was supported by :

44 **PASAR**
Market

67 **KOPERASI**
Cooperative

PENJELASAN TEKNIS

1. Sistem pencatatan Statistik Ekspor dan Impor di BPS adalah “General Trade” dengan wilayah pencatatan meliputi seluruh wilayah kepabeanan Indonesia.
2. Pengesahan dokumen kepabeanan ekspor dan impor dilakukan oleh Bea dan Cukai berdasarkan Persetujuan Muat/Bongkar Barang.
3. Data ekspor berasal dari dokumen kepabeanan BC 3.0 atau yang disebut dokumen Pemberitahuan Ekspor Barang (PEB) yang diisi oleh eksportir.
4. Data impor berasal dari dokumen kepabeanan BC 2.0 atau yang disebut dokumen Pemberitahuan Impor Barang (PIB), Pemberitahuan Impor Barang Khusus (PIBK), Pemberitahuan Pabean Free Trade Zone (PPFTZ) dan dokumen kepabeanan BC 2.3 yang mencatat impor barang dari Luar Negeri ke Kawasan Berikat.
5. Barang-barang yang dikirim ke luar negeri untuk diolah dicatat sebagai ekspor, sedangkan hasil olahan yang dikembalikan ke Indonesia dicatat sebagai impor.

TECHNICAL NOTES

1. *The recording of export and import statistics is based on General Trade System covering all Indonesian customs areas.*
2. *The legalization of customs export and import documents is conducted by the Customs and Excise Office.*
3. *The export data are compiled based on customs export documents BC 3.0 or known as Export Declarations (PEB), filled by exporters.*
4. *The import data are compiled based on customs import documents BC 2.0 or known as Import Declarations Form (PIB), Import Declarations Form for Special Commodity (PIBK), Customs Declaration Form for Free Trade Zone (PPFTZ), and customs import documents BC 2.3 which records import goods from foreign country to Bounded Zones Area.*
5. *Goods send abroad for processing purposes are recorded as export while its product sent to Indonesia are recorded as import.*

6. **Rata-rata lama tinggal** adalah rata-rata waktu tinggal wisatawan mancanegara di Indonesia untuk satu kali kunjungan.
7. Barang-barang yang tidak dicakup dalam pencatatan:
- Pakaian dan barang-barang perhiasan penumpang.
 - Barang-barang bawaan penumpang dari/ke luar negeri untuk dipakai sendiri, kecuali lemari es, pesawat televisi, dan sebagainya.
 - Barang-barang untuk keperluan perwakilan kedutaan suatu negara.
 - Barang-barang ekspedisi dan ekshibisi atau pameran.
 - Barang-barang untuk militer yang diimpor langsung oleh angkatan bersenjata
 - Pembungkus/peti kemas untuk diisi kembali.
 - Uang dan surat-surat berharga.
 - Barang-barang contoh
8. Sistem pengolahan dokumen impor/ekspor Indonesia adalah sistem "Carry Over" yaitu dokumen ditunggu selama satu bulan, setelah bulan berjalan, sedangkan dokumen-dokumen yang terlambat akan diolah pada bulan berikutnya. Dengan demikian dokumen bulanbulan
6. *Foreign goods processed in Indonesia are still recorded as imports although the products will be sent to abroad.*
7. *The following goods are not included in the statistics:*
- Clothings and passengers' jewelry.*
 - Luggage of passengers for own use, except refrigerators, television sets, etc.*
 - Goods imported/exported for the use of foreign representative countries/embassies.*
 - Goods for expeditions, and shows or exhibitions.*
 - Military goods directly imported by the Armed Forces.*
 - Packings/containers to be re-filled.*
 - Bank notes and securities*
 - Sample goods*
8. *The carry-over system is used in processing Indonesian export and import documents. Documents are processed one month after the current month, while those received later will be processed for the succeeding month. This means previous documents received in the current month will be treated as processed documents.*

sebelumnya yang terlambat diterima dan masuk pada bulan berjalan, diperlakukan sebagai dokumen bulan pengolahan.

9. **Pelabuhan Muat** adalah pelabuhan darimana barang diangkut ke luar negeri atau diekspor
10. **Negara tujuan** adalah negara tujuan akhir yang diketahui untuk barang ekspor yang dikirim ke luar negeri
11. **Jenis komoditi** adalah barang ekspor yang dicatat sesuai kode *Harmonized System (HS)*

9. ***Port of loading*** is port where the goods are transported out of the country or exported.
10. ***Country of destination*** is country that is known to export goods sent abroad.
11. ***Type commodity*** is exported goods recorded based on *Harmonized System (HS)* code

ULASAN

Banyaknya perusahaan yang telah diterbitkan Tanda Daftar Perusahaan sebanyak 348 dengan Badan usaha PO mengurus sebanyak 234 TDP. Pada 2018 terdapat 214 pendaftaran baru.

Selama tahun 2018 pengurusan Tanda Daftar Perusahaan terbanyak pada bulan Maret, yang mengurus sebanyak 37 buah pengurusan.

DESCRIPTION

Numbers of Companies that have mbeen issued Corporated Registry Number as much 348 with the Agency Business PO with 234 issued Corporated Registry. In 2018 there are 214 new Registration.

During the year 2018 registration Company Registration in March most companies who take care with 37 registration.

<https://solokkab.bps.go.id>

Tabel 9.1
Table

Banyaknya Perusahaan yang Telah Diterbitkan Tanda Daftar
Perusahaan Kabupaten Solok, 2018
*Number of Establish Who Registered by Legal Status Solok
Regency, 2018*

Bulan Month	Badan Usaha Company						Jumlah Total
	PT	Kop	CV	Fa	PO	Lainnya	
(1)	(2)	(3)	(4)	(5)	(6)	(7)	(8)
01. Januari	3	-	9	-	20	1	33
02. Februari	4	-	8	-	23	-	35
03. Maret	5	1	13	-	18	-	37
04. April	1	-	6	-	17	-	24
05. Mei	5	-	4	-	18	-	27
06. Juni	2	-	2	-	12	-	16
07. Juli	1	-	8	-	15	-	24
08. Agustus	3	-	10	-	22	-	35
09. September	5	1	1	-	20	-	27
10. Oktober	1	-	4	-	26	-	31
11. November	1	2	6	-	18	-	27
12. Desember	1	-	6	-	25	-	32
Jumlah Total	32	4	77	0	234	1	348

Sumber : Dinas Penanaman Modal, Pelayanan Terpadu Satu Pintu dan Tenaga Kerja Kabupaten Solok

Source : *Capital Investment, One Stop Services and Manpower Services Solok Regency*

Tabel
Table 9.2

Banyaknya Perusahaan Pendaftaran Baru dan Yang Memperpanjang Status Perusahaan di Kabupaten Solok, 2018

Number of Newly and Those Extending Their Status in Solok Regency, 2018

Bulan Month	Pendaftaran Baru New Registration	Perpanjangan Extention	Jumlah Total
(1)	(2)	(3)	(4)
01. Januari	18	15	33
02. Februari	27	8	35
03. Maret	18	19	37
04. April	18	6	24
05. Mei	20	7	27
06. Juni	11	5	16
07. Juli	12	12	24
08. Agustus	19	16	35
09. September	19	8	27
10. Oktober	20	11	31
11. November	14	13	27
12. Desember	18	14	32
2018	214	134	348

Sumber : Dinas Penanaman Modal, Pelayanan Terpadu Satu Pintu dan Tenaga Kerja Kabupaten Solok

Source : *Capital Investment, One Stop Services and Manpower Services Solok Regency*

Tabel 9.3 Jumlah Pelayanan dan Perizinan DPMPSTSPNAKER di Kabupaten Solok, 2018
Table 9.3 Number of License and Service of The Licensing Services Office Solok Regency, 2018

Jenis Layanan <i>Type of Services</i>		Jumlah <i>Total</i>
(1)		(2)
1.	Izin Mendirikan Bangunan (IMB)	209
2.	Izin Tempat Usaha (SITU)	339
3.	Izin Pemasangan Reklame	-
4.	Tanda Daftar Perusahaan (TDP)	351
5.	Tanda Daftar Industri (TDI/IUI)	21
6.	Surat Izin Perdagangan (SIUP)	346
7.	Surat Izin Usaha Jasa Kontruksi (SIUJK)	37
8.	Izin Lokasi	5
9.	Izin Penelitian peng. Data awal Survey	581
10.	Izin Usaha Angkutan (SIAB)	1
11.	Izin Trayek	1
12.	Izin Pendirian Warnet	-
13.	Izin Pendirian menara tower	9
14.	Tanda daftar gudang (TGD)	4
15.	Izin Lingkungan	-
16.	Izin Pembuangan Limbah Cair	-
17.	Izin pemanfaatan air limbah	-
18.	Izin Pengelolaan Limbah B3 untuk keg pengmpulan	-
19.	Izin pengelolaan limbah B3 untuk keg penyimpanan	1
20.	Rekomendasi izin keramaian	2
21.	Izin usaha depot air minum	-
22.	Izin operasional rumah sakit tipe C & D	-
23.	Izin operasional puskesmas	5

Lanjutan Tabel/*Continued Table 9.1.3*

	Jenis Layanan <i>Type of Services</i>	Jumlah <i>Total</i>
	(1)	(2)
24.	Izin operasional rumah bersalin	-
25.	Izin apotik	1
26.	Izin operasional klinik	1
27.	Izin klinik kecantikan	-
28.	Izin praktik apoteker	1
29.	Izin praktik asisten apoteker	-
30.	Izin praktik bidan	111
31.	Izin praktik keperawatan	134
32.	Izin praktik perawat gigi	1
33.	Izin praktik fisioterapi	-
34.	Izin Optical	1
35.	Izin usaha perikanan	-
36.	Izin usaha peternakan	-
37.	Izin uasah toko obat hewan/pakan ternak	-
38.	Penerbitan kartu pencari kerja(AK/I)	2 660
39.	Izin prinsip penanaman modal	-
40.	Izin prinsip perluasan penanaman modal	-
41.	Izin prinsip perubahan penaaman modal	-
42.	Izin usaha penanaman modal	-
43.	Izin usaha perluasan penanaman modal	-
44.	Izin penggabungan perusahaan PM (Merger)	-
45.	Izin usaha perubahan Pm	-
46.	Perizinan pendirian hotel	-
47.	Perizinan untuk pendirian rumah sakit	-
48.	Pendirian dan pembangunan SPBU	-
49.	Pendirian dan pembangunan SPBE	-
	Jumlah	5 122

Sumber : Dinas Penanaman Modal, Pelayanan Terpadu Satu Pintu dan Tenaga Kerja Kabupaten Solok

Source : *Capital Investment, One Stop Services and Manpower Service Solok Regency*

Tabel 9.4 Banyaknya Koperasi dan Koperasi Unit Desa per Kecamatan di Kabupaten Solok, 2018
 Table 9.4 *Number of Cooperative and Village Unit Cooperative by Sub District in Solok Regency, 2018*

Kecamatan <i>Sub District</i>	KUD <i>Village Unit Cooperative</i>	Koperasi Non KUD <i>Non Village Unit Cooperative</i>		
		KPN <i>Civil Servant Cooperative</i>	Kop. <i>Pensiu Retired-Cooperative</i>	Primkopo <i>Police Cooperative</i>
(1)	(2)	(3)	(4)	(5)
1. Pantai Cermin	1	1	1	—
2. Lembah Gumanti	2	2	-	-
3. Hiliran Gumanti	-	-	-	-
4. Payung Sekaki	2	1	-	-
5. Tigo Lurah	-	-	-	-
6. Lembang Jaya	2	1	-	-
7. Danau Kembar	-	-	-	-
8. Gunung Talang	6	10	-	1
9. Bukit Sundi	2	3	-	-
10. IX Koto Sungai Lasi	1	2	-	-
11. Kubung	4	8	2	-
12. X Koto Diatas	1	3	-	-
13. X Koto Singkarak	5	3	2	-
14. Junjung Sirih	1	-	-	-
2018	27	34	5	1

Bersambung/*To be Continued...*

Lanjutan Tabel/Continued Table 9.1.4

Kecamatan Sub District	Koperasi Non KUD Non Village Unit Cooperative			
	Primkopad Army Cooperative	Koperasi Wanita Women Cooperative	Koptan/KSU Kopbun	Koppoten BMT
(1)	(2)	(3)	(4)	(5)
1. Pantai Cermin	-	-	-	-
2. Lembah Gumanti	-	-	6	1
3. Hiliran Gumanti	-	-	3	-
4. Payung Sekaki	-	-	-	1
5. Tigo Lurah	-	-	1	-
6. Lembang Jaya	-	-	3	-
7. Danau Kembar	-	-	2	-
8. Gunung Talang	-	1	8	-
9. Bukit Sundi	-	-	1	-
10. IX Koto Sungai Lasi	-	-	-	-
11. Kubung	1	2	8	1
12. X Koto Diatas	-	-	1	-
13. X Koto Singkarak	-	-	2	-
14. Junjung Sirih	-	-	1	-
2018	1	3	36	3

Bersambung/To be Continued...

Lanjutan Tabel/Continued Table 9.1.4

Kecamatan <i>Sub District</i>	Koperasi Non KUD <i>Non Village Unit Cooperative</i>				
	Koperasi Karyawan <i>Employee Coop.</i>	Koperasi Angkutan <i>Transport Coop.</i>	Koperasi Pasar <i>Market Coop.</i>	Kop. Simpan Pinjam Credit Coop.	Primko Veri Veteran Coop.
(1)	(2)	(3)	(4)	(5)	(6)
1. Pantai Cermin	-	-	-	-	-
2. Lembah Gumanti	-	-	-	1	-
3. Hiliran Gumanti	-	-	-	1	-
4. Payung Sekaki	-	-	-	-	-
5. Tigo Lurah	-	-	-	-	-
6. Lembang Jaya	-	-	-	-	-
7. Danau Kembar	-	-	-	-	-
8. Gunung Talang	1	-	-	2	-
9. Bukit Sundi	-	-	-	1	-
10. IX Koto Sungai Lasi	-	-	-	1	-
11. Kubung	1	-	-	3	1
12. X Koto Diatas	-	-	-	1	-
13. X Koto Singkarak	-	-	1	2	-
14. Junjung Sirih	-	-	-	-	-
2018	2	-	1	12	1

Bersambung/To be Continued...

Lanjutan Tabel/Continued Table 9.1.4

Kecamatan Sub District	Koperasi Non KUD Non Village Unit Cooperative					Jumlah Total
	Koperasi Wredhata ma Wredhat ama Co- op.	Koperasi Propesi Profesi Coop.	Koperasi Nagari Nagari Coop.	Koperasi Peri- kanaan Fisheries Coop.	Koperasi Lainnya Others	
(1)	(2)	(3)	(4)	(5)	(6)	(7)
1. Pantai Cermin	1	-	-	-	-	4
2. Lembah Gumanti	-	-	-	-	-	12
3. Hiliran Gumanti	-	-	-	-	-	4
4. Payung Sekaki	-	-	1	-	-	5
5. Tigo Lurah	-	-	-	-	-	1
6. Lembang Jaya	-	-	-	-	-	6
7. Danau Kembar	-	-	-	-	-	2
8. Gunung Talang	-	-	1	-	-	30
9. Bukit Sundi	-	-	-	-	-	31
10. IX Koto Sungai Lasi	-	-	-	-	-	7
11. Kubung	-	-	-	-	-	4
12. X Koto Diatas	-	-	-	-	-	6
13. X Koto Singkarak	1	-	-	-	-	16
14. Junjung Sirih	-	-	-	-	-	2
2018	2	-	2	-	-	130

Sumber: Dinas Koperasi, UKM, Perindustrian dan Perdagangan Kabupaten Solok

Source: Cooperative, UKM and Trading Service Solok Regency

Tabel
Table

9.5

Banyaknya Koperasi dan Koperasi Unit Desa per Kecamatan di Kabupaten Solok, 2018

Number of Cooperative and Village Unit Cooperative by Sub District in Solok Regency, 2018

	Nama Koperasi <i>Name of Cooperative</i>	Modal Sendiri <i>Own Capital</i>		Jumlah <i>Total</i>
		Modal Tetap <i>Fixed Capital</i>	Cadangan <i>Reserve</i>	
	(1)	(2)	(3)	(4)
1.	KPN Guru SD Pantai Cermin	-	-	-
2.	KPN Guru SD Lembah Gumanti	-	-	-
3.	KPN SMU Alahan Panjang	-	-	-
4.	KPN SMPN 2 Lembang Jaya	-	-	-
5.	KPN Guru Payung Sekaki	-	-	-
6.	KPN Cemara KLK Lubuk Selasih	-	-	-
7.	KPN Balitan Sukarami/BPTP	-	-	-
8.	KPN SMU Gunung Talang	-	-	-
9.	KPN Guru SD Gunung Talang	-	-	-
10.	KPN Kantor Bupati	-	-	-
11.	KPN Kandep Agama	-	-	-
12.	KPN Kadepdikbud	-	-	-
13.	KPN Kandep Penerangan	-	-	-
14.	KPN Kantor Statistik	-	-	-
15.	KPN Pengayoman	-	-	-
16.	KPN Kantor Pertahanan	-	-	-
17.	KPN Kencana BKKBN	-	-	-
	2018	-	-	-

Bersambung/To be Continued...

Lanjutan Tabel/*Continued Table 9.1.5*

	Nama Koperasi <i>Name of Cooperative</i>	Modal Sendiri <i>Own Capital</i>		Jumlah <i>Total</i>
		Modal Tetap <i>Fixed Capital</i>	Cadangan <i>Reserve</i>	
	(1)	(2)	(3)	(4)
1.	KPN Handayani	-	-	-
2.	KPN Dinas Kesehatan	-	-	-
3.	KPN Dinas Pertanian dan Pangan	-	-	-
4.	KPN Dinas Perikanan	-	-	-
5.	KPN SMP 2 Kubung	-	-	-
6.	KPN Pengadilan Agama	-	-	-
7.	KPN Guru Bukit Sundi	-	-	-
8.	KPN SMP 1 Bukit Sundi	-	-	-
9.	KPN Guru SD Sungai Lasi	-	-	-
10.	KPN Guru SD Kec X Koto Diatas	-	-	-
11.	KPN SMP Paninjauan	-	-	-
12.	KPN SMU 2 Kec X Koto Diatas	-	-	-
13.	KPN Bina Karya	-	-	-
14.	KPN SMU Singkarak	-	-	-
15.	KPN Balitbu Sumani	-	-	-
16.	KPN Dinas Kehutanan	-	-	-
	2018	-	-	-

Bersambung/*To be Continued...*

Lanjutan Tabel/Continued Table 9.1.5

	Nama Koperasi <i>Name of Cooperative</i>	Modal Luar <i>External Capital</i>		Jumlah <i>Total</i>
		Jk. Pendek <i>Short Term</i>	Jk. Panjang <i>Long Term</i>	
	(1)	(2)	(3)	(4)
1.	KPN Guru SD Pantai Cermin	-	-	1 484 878 000
2.	KPN Guru SD Lembah Gumanti	-	-	101 000 000
3.	KPN SMU Alahan Panjang	-	-	62 000
4.	KPN SMPN 2 Lembang Jaya	-	-	242 041 000
5.	KPN Guru Payung Sekaki	-	-	445 426 000
6.	KPN Cemara KLK Lubuk Selasih	-	-	78 374 000
7.	KPN Balitan Sukarami/BTP	-	-	262 460 000
8.	KPN SMU Gunung Talang	-	-	264 955 000
9.	KPN Guru SD Gunung Talang	-	-	1 875 648 000
10.	KPN Kantor Bupati	-	-	4 770 536 000
11.	KPN Kandep Agama	-	-	1 481 130 000
12.	KPN Kadepdikbud	-	-	639 861 000
13.	KPN Kandep Penerangan	-	-	131 604 000
14.	KPN Kantor Statistik	-	-	602 274 000
15.	KPN Pengayoman	-	-	146 146 000
16.	KPN Kantor Pertahanan	-	-	6 587 000
17.	KPN Kencana BKKBN	-	-	845 890 000
	2018	-	-	13 378 872 000

Bersambung/*To be Continued...*

Lanjutan Tabel/Continued Table 9.1.5

	Nama Koperasi <i>Name of Cooperative</i>	Modal Luar <i>External Capital</i>		Jumlah <i>Total</i>
		Jk. Pende <i>Short Term</i>	Jk. Panjang <i>Long Term</i>	
	(1)	(2)	(3)	(4)
1.	KPN Handayani	-	-	1 175 568 000
2.	KPN Dinas Kesehatan	-	-	7 047 332 000
3.	KPN Dinas Pertanian dan Pangan	-	-	140 837 000
4.	KPN Dinas Perikanan	-	-	-
5.	KPN SMP 2 Kubung	-	-	1 070 101 000
6.	KPN Pengadilan Agama	-	-	17 741 000
7.	KPN Guru Bukit Sundi	-	-	3 006 399 000
8.	KPN SMP 1 Bukit Sundi	-	-	1 000 848 000
9.	KPN Guru SD Sungai Lasi	-	-	1 388 878 000
10.	KPN Guru SD Kec X Koto Diatas	-	-	1 287 545 000
11.	KPN SMP Paninjauan	-	-	125 820 000
12.	KPN SMU 2 Kec X Koto Diatas	-	-	55 195 000
13.	KPN Bina Karya	-	-	7 028 932 000
14.	KPN SMU Singkarak	-	-	805 828 000
15.	KPN Balitbu Sumani	-	-	61 991 000
16.	KPN Dinas Kehutanan	-	-	16 461 000
	2018	-	-	24 229 476 000

Bersambung/To be Continued...

Lanjutan Tabel/Continued Table 9.1.5

	Nama Koperasi <i>Name of Cooperative</i>	SHU <i>Rest Of Net Profit</i>	Volume Usaha <i>Omzet</i>
	(1)	(2)	(3)
1.	KPN Guru SD Pantai Cermin	421 352 000	5 946 100 000
2.	KPN Guru SD Lembah Gumanti	174 360 000	1 350 980 000
3.	KPN SMU Alahan Panjang	2 354 000	19 042 000
4.	KPN SMPN 2 Lembang Jaya	66 881 000	688 500 000
5.	KPN Guru Payung Sekaki	114 494 000	1 750 000 000
6.	KPN Cemara KLK Lubuk Selasih	1 143 000	49 600 000
7.	KPN Balitan Sukarami/BPTP	61 758 000	1 743 080 000
8.	KPN SMU Gunung Talang	202 702 000	1 870 079 000
9.	KPN Guru SD Gunung Talang	219 123 000	5 072 400 000
10.	KPN Kantor Bupati	(234 540 000)	6 844 638 000
11.	KPN Kandep Agama	228 621 000	5 537 540 000
12.	KPN Kadepdikbud	91 352 000	1 042 070 000
13.	KPN Kandep Penerangan	39 062 000	426 000 000
14.	KPN Kantor Statistik	40 788 000	313 000 000
15.	KPN Pengayoman	33 420 000	296 210 000
16.	KPN Kantor Pertahanan	4 658 000	-
17.	KPN Kencana BKKBN	50 874 000	196 965 000
	2018	1 467 528 000	32 949 239 000

Bersambung/To be Continued...

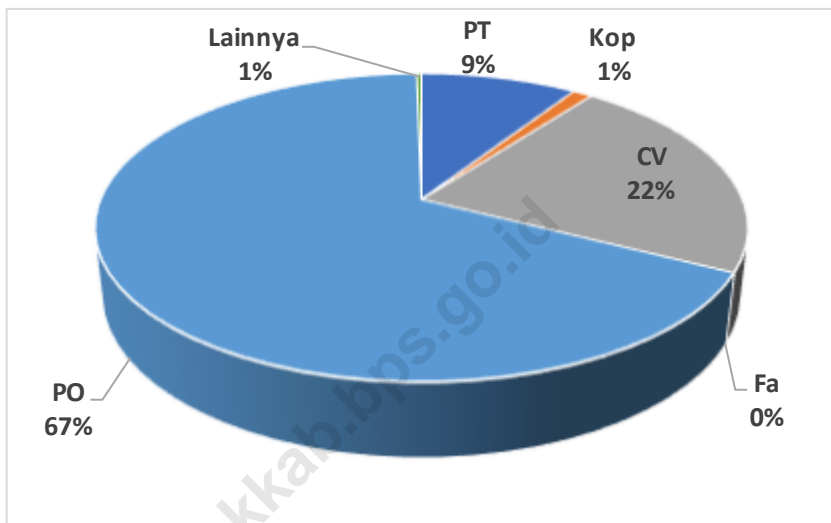
Lanjutan Tabel/*Continued Table 9.1.5*

	Nama Koperasi <i>Name of Cooperative</i>	SHU <i>Rest Of Net Profit</i>	Volume Usaha <i>Omzet</i>
	(1)	(2)	(3)
1.	KPN Handayani	430 483 000	11 378 665 000
2.	KPN Dinas Kesehatan	57 614 000	2 365 500 000
3.	KPN Dinas Pertanian dan Pangan	32 667 000	416 400 000
4.	KPN Dinas Perikanan	-	-
5.	KPN SMP 2 Kubung	56 805 000	50 000 000
6.	KPN Pengadilan Agama	653 000	-
7.	KPN Guru Bukit Sundi	216 335 000	5 834 700 000
8.	KPN SMP 1 Bukit Sundi	6 184 000	16 000 000
9.	KPN Guru SD Sungai Lasi	216 335 000	5 834 700 000
10.	KPN Guru SD Kec X Koto Diatas	355 347 000	4 218 750 000
11.	KPN SMP Paninjauan	22 686 000	799 460 000
12.	KPN SMU 2 Kec X Koto Diatas	69 468 000	566 400 000
13.	KPN Bina Karya	901 457 000	6 175 487 000
14.	KPN SMU Singkarak	204 779 000	1 274 000 000
15.	KPN Balitbu Sumani	226 474 000	2 768 130 000
16.	KPN Dinas Kehutanan	16 389 000	446 970 000

Sumber: Dinas Koperasi, UKM, Perindustrian dan Perdagangan Kabupaten Solok

Source: Cooperative, UKM and Trading Service Solok Regency

Gambar 9 Perusahaan yang Telah Diterbitkan Tanda Daftar Perusahaan di Solok,2018
 Picture Establish Who Registered by Legal Status in Solok Regency,2018



Sumber : Dinas Penanaman Modal, Pelayanan Terpadu Satu Pintu dan Tenaga Kerja Kabupaten Solok

Source : Capital Investment, One Stop Services and Manpower Services Solok Regency

<https://solokkab.bps.go.id>

JUMLAH

KENDARAAN

DI KABUPATEN SOLOK 2018

Number of Motor Vehicle in Solok Regency 2018



Mobil Penumpang

5.601

Passengers Cars

Bus
134
Buses



Truk

1.480

Trucks

Sepeda Motor
59.270
Motorcycle



SELAIN ITU, PEMERINTAHAN KABUPATEN SOLOK MEMBERIKAN
FASILITAS BERUPA JALAN YANG DIASPAL SEPANJANG

1.057,22 km

The government gave asphalt road for Solok Regency with total length

1.057,22 km

PENJELASAN TEKNIS

1. **Kendaraan bermotor** adalah setiap kendaraan yang digerakkan oleh peralatan teknik yang ada pada kendaraan tersebut, biasanya digunakan untuk angkutan orang atau barang di atas jalan raya selain kendaraan yang berjalan di atas rel. Kendaraan bermotor yang dicatat adalah semua jenis kendaraan kecuali kendaraan bermotor TNI/Polri dan Korps Diplomatik.
2. **Mobil penumpang** adalah setiap kendaraan bermotor yang dilengkapi dengan tempat duduk untuk sebanyak-banyaknya delapan orang, tidak termasuk tempat duduk untuk pengemudi, baik dilengkapi atau tidak dilengkapi bagasi.
3. **Mobil bis** adalah setiap kendaraan bermotor yang dilengkapi dengan tempat duduk untuk lebih dari delapan orang, tidak termasuk tempat duduk untuk pengemudi, baik dilengkapi atau tidak dilengkapi bagasi.

TECHNICAL NOTES

1. **Motor vehicles** are any kind of vehicles motorized by machine set up in those vehicles, they are usually used for transporting peoples or goods on roads except vehicles moving along a railway line. The data cover all kinds of motor vehicles except those belong to Indonesia Army Force Indonesian State Police and Diplomatic Corps.
2. **Passenger cars** are any motor vehicles with no more than eight seats, excluding seat for driver, it can be with or without hoot.
3. **Buses** are large passenger cars having seats for more than eight passengers, excluding seat for driver, it can be with or without hoot.

4. **Mobil truk** adalah setiap kendaraan bermotor yang digunakan untuk angkutan barang, selain mobil penumpang, mobil bis dan kendaraan bermotor roda dua.
4. **Trucks** are any motor vehicles used to transport goods excluding passenger cars, buses, and motorcycles.
5. **Kereta api** adalah kendaraan dengan tenaga gerak (listrik, diesel atau tenaga uap) yang berjalan sendiri maupun dirangkaikan dengan kendaraan lain, yang akan atau sedang bergerak di atas rel, terdiri dari kereta penumpang dan kereta barang.
5. **Train** is a coach or a number of coaches joined together, moving along a railway line. It can be passenger train or freight train.
6. **Kilometer penumpang** adalah jumlah kilometer dari semua penumpang yang berangkat. Besaran ini merupakan penjumlahan jarak asal tujuan masing-masing penumpang.
6. **Passenger kilometer** is total kilometers of all departing passenger. This measurement is the sum of distance between the place of origin and the place of destination taken by all passengers.
7. **Rata-rata jarak perjalanan per penumpang** adalah rata-rata yang ditempuh oleh setiap penumpang, atau jumlah kilometer penumpang dibagi dengan jumlah penumpang berangkat.
7. **Mean distance of journey per passenger** is mean distance taken by each passenger or total of passenger-kilometer divided by the number of departing passengers.
8. **Kilometer ton** adalah jumlah kilometer semua ton yang diangkut. Besaran ini merupakan hasil penjumlahan jarak asal tujuan masing-masing barang dalam ton.
8. **Ton-kilometer** is total kilometer of all cargoes carried. This is the sum of distance from area of origin to area of destination for each ton of cargoes.

9. **Rata-rata jarak angkut barang** adalah rata-rata jarak yang ditempuh oleh setiap ton barang atau jumlah kilometer ton dibagi dengan ton dimuat.
10. **Kunjungan kapal** adalah kapal yang datang di pelabuhan baik untuk berlabuh di perairan maupun bersandar di dermaga.
11. **Gross Ton (GT)** adalah volume ruangan kapal dalam m³, kecuali terowongan, lubang poros balingbaling, tempat jangkar, dan alas ganda.
12. Sertifikat Operator Pesawat Udara adalah tanda bukti terpenuhinya standar dan prosedur dalam pengoperasian pesawat udara oleh perusahaan angkutan udara niaga.
13. **Sertifikat Pengoperasian Pesawat Udara** adalah tanda bukti terpenuhinya standar dan prosedur dalam pengoperasian pesawat udara untuk kegiatan angkutan udara bukan niaga.
14. **Kantor Pos** adalah tempat pemberi pelayanan komunikasi tertulis dan atau surat elektronik, layanan paket, layanan logistik, layanan transaksi keuangan, dan layanan keagenan pos untuk kepentingan umum. Rumah pos berfungsi sama seperti kantor pos dan kantor pos pembantu, bedanya rumah pos biasanya terletak di daerah terpencil.
15. **Mean distance of cargoes loaded** is mean distance of each ton of cargoes loaded or total tonkilometer divided by total ton of cargoes loaded.
16. **Ship call** is a ship arriving at a port either for mooring or berthing.
11. **Gross Ton (GT)** is total volume of all room in a ship (m³), excluding the volume of tunnel, the axle of propellers, the anchor, and the chain locker.
12. **Aircraft Operator Certificate (AOC)** is clearance of compliance to the standards and procedures in aircraft operations by the commercial air transport companies.
13. **Operating Certificate (OC)** is clearance of compliance to the standards and procedures in aircraft operations for non commercial air transport activities.
14. **Post Office** is a service provider facility of written communication and or electronic mail, parcel service, logistics services, financial transaction services, and postal services to the public. Postal house has the same function as the post office and subsidiary of post office, the difference is that postal house is usually located in remote areas.

pembantu, bedanya rumah pos biasanya terletak di daerah terpencil.

15. **Telekomunikasi** adalah setiap pemancaran, pengiriman dan atau penerimaan dari setiap informasi dalam bentuk tanda-tanda, isyarat, tulisan, gambar, suara dan bunyi melalui sistem kawat, optik, radio atau sistem elektromagnetik lainnya.

16. **Jaringan telekomunikasi** adalah rangkaian perangkat telekomunikasi dan kelengkapannya yang digunakan dalam bertelekomunikasi.

17. Telepon tetap kabel dalam Susenas disebut **telepon rumah** adalah jaringan telekomunikasi menggunakan perangkat telepon tetap dengan kabel yang secara umum diatur oleh standar-standar teknis dengan menggunakan suatu nomor telepon, dikenal pula sebagai Public Switched Telephone Network (PSTN). Pada umumnya dimanfaatkan untuk telepon rumah dan jaringan internet, memiliki kemampuan menghantarkan sinyal dengan kuat dan jelas dengan biaya yang relatif lebih murah.

18. **Telepon bergerak seluler** adalah perangkat telekomunikasi elektronik yang mempunyai kemampuan dasar yang sama dengan telepon tetap kabel, namun dapat dibawa ke mana-mana (portable, mobile) dan tidak perlu disambungkan dengan jaringan telekomunikasi kabel. Selain berfungsi sebagai telepon, telepon seluler modern biasanya mendukung layanan

15. *Telecommunication includes every transmitting, delivering and or receiving from every information of marking, signal, article, picture, sound and voice through strand of wire system, optic, radio or other electromagnetic system.*

16. *Telecommunication network is peripheral network of telecommunication and its equipment used in the means of telecommunication.*

17. *Fixed line telephone based on Susenas called home phone is a telecommunication network using fixed line telephone device which is generally regulated by technical standards, using a phone number, also known as the Public Switched Telephone Network (PSTN). It is generally used for home phone and Internet networks, has the ability to deliver a strong and clear signal with a relatively low cost.*

18. *Cellular mobile phone is an electronic telecommunication device which has the same basic capabilities with fixed cables, but can be taken anywhere (portable, mobile) and does not need to be connected to the wired telecommunications networks. In addition to functioning as a telephone, modern mobile phone typically supports additional services such*

tambahan seperti Short Messages Services (SMS), Multimedia Messages Service (MMS), e-mail dan akses Internet, aplikasi bisnis dan permainan, serta fotografi. Saat ini, Indonesia mempunyai dua sistem jaringan telepon bergerak seluler yaitu Global System for Mobile Telecommunications (GSM) dan CDMA.

19. **internet** adalah sebuah jaringan komputer publik di seluruh dunia. internet menyediakan akses ke sejumlah layanan komunikasi termasuk World Wide Web dan membawa email, berita, hiburan dan file data.

20. **Penyiaran Radio** mencakup penyiaran sinyal suara melalui studio penyiaran radio dan fasilitas untuk transmisi program yang berhubungan dengan masyarakat, termasuk mengumpulkan dan menyalurkan program melalui kabel atau satelit, internet (stasiun radio internet), termasuk penyiaran data yang terintegrasi dengan penyiaran radio.

as Short Messages Services (SMS), Multimedia Messages Service (MMS), e-mail and access to the Internet, business applications and games, as well as photography. Currently, Indonesia has two cellular mobile telephone network system that are GSM (Global System for Mobile Telecommunications) and Code Division Multiple Access (CDMA).

19. **The internet** is a worldwide public computer network. It provides access to a number of communication services including the World Wide Web and carries email, news, entertainment and data files.

20. **Radio broadcasting** includes voice signals broadcasting through radio broadcasting studios and facilities for the programs transmission related to community, including collecting and distributing programs via cable or satellite, internet (internet radio station), including integrated data broadcasting with radio broadcasting.

21. Penyiaran dan pemrograman televisi mencakup pembuatan program saluran televisi lengkap dari komponen program yang dibeli (seperti film, dokumenter, dan lainlain), komponen program yang dihasilkan sendiri (seperti berita lokal, laporan langsung) atau kombinasi keduanya, pemrograman dari saluran video atas dasar permintaan, dan penyiaran data yang diintegrasikan dengan siaran televisi. Program televisi lengkap dapat disiarkan sendiri atau melalui distribusi pihak ke tiga, seperti perusahaan kabel atau provider televisi satelit. Pemrograman dapat bersifat umum atau khusus (misalnya format terbatas seperti program berita, olah raga, pendidikan atau program yang ditujukan untuk anak muda), dapat dibuat dengan bebas tersedia untuk pemakai atau dapat hanya tersedia atas dasar langganan.

22. Penerbitan surat kabar, jurnal, dan buletin/Majalah mencakup usaha penerbitan surat kabar dan surat kabar iklan, jurnal, buletin, majalah umum dan teknis, komik termasuk penerbitan jadwal radio dan televisi, dan sebagainya.

21. *Broadcasting and television programming includes the manufacture of a complete television channel program from purchased program components (such as films, documentaries, etc.), own produced program components (such as local news, live reports) or a combination of both, the programming of the video channel on the basis of demand, and data broadcasting integrated with television broadcasting. Complete television program can broadcast their own or through a third party distribution, such as cable companies or satellite television providers. Programming can be general or specific (e.g. limited formats such as news programs, sports, education or programs aimed at young people), can be made freely available to users or can only available on a subscription basis.*

22. *Newspapers, journals, and bulletin/magazine publishing include newspapers and newspaper advertisements, journals, bulletin, general and technical magazines, comic, including radio and television schedule publishing, and so on.*

23. Koran atau surat kabar adalah suatu penerbitan yang ringan dan mudah dibuang, biasanya dicetak pada kertas berbiaya rendah yang disebut kertas koran, yang berisi berita-berita terkini dalam berbagai topik. Topiknya bisa berupa even politik, kriminalitas, olahraga, tajuk rencana, dan cuaca. Jenis surat kabar umum biasanya diterbitkan setiap hari, kecuali pada hari-hari libur. Surat kabar sore juga umum di beberapa negara. Selain itu, juga terdapat surat kabar mingguan yang biasanya lebih kecil dan kurang prestisius dibandingkan dengan surat kabar harian dan isinya biasanya lebih bersifat hiburan.
24. Tabloid adalah istilah suatu format surat kabar yang lebih kecil (597 mm × 375 mm) dari ukuran standar koran harian. Istilah ini biasanya dikaitkan dengan penerbitan surat kabar reguler non harian (bias mingguan, dwimingguan, dll), yang terfokus pada hal-hal yang lebih “tidak serius”, terutama masalah selebritas, olah raga, kriminal, dll.
25. Jurnal adalah majalah yang khusus memuat artikel dalam suatu bidang ilmu tertentu.
23. *Newspaper is a lightweight publication but easily disposed of, usually printed on low-cost paper called newsprint, containing the latest news on various topics. Topics can include political events, crime, sports, editorials, and weather. Common types of newspapers are usually published daily, except on holidays. Afternoon newspapers are also common in some countries. In addition, there is also a weekly newspaper that is usually smaller and less prestigious than the daily newspaper and its contents are usually more entertainment.*
24. *Tabloid is a smaller term format of newspaper (597 mm × 375 mm) than a standard size daily newspaper. This term is usually associated with the publishing of non-daily regular newspapers (can be weekly, biweekly, etc.), which focus on the things that are “not too serious”, especially the problem of celebrity, sports, crime, etc.*
25. *Journal is a special magazine that publish an article in a particular field of science.*

26. Buletin adalah publikasi organisasi yang mengangkat perkembangan suatu topik atau aspek tertentu dan diterbitkan/dipublikasikan secara teratur (berkala) dalam waktu yang relatif singkat (harian hingga bulanan). Buletin ditujukan kepada khalayak yang lebih sempit, yang berkaitan dengan bidang tertentu saja. Tulisan dalam bulletin umumnya singkat dan padat (mirip berita), menggunakan bahasa yang formal, dan banyak istilah teknis berkaitan dengan bidang tersebut.
27. Majalah adalah penerbitan berkala yang berisi bermacam-macam artikel dalam subyek yang bervariasi. Majalah biasa diterbitkan mingguan, dwimingguan atau bulanan. Majalah biasanya memiliki artikel mengenai topik populer yang ditujukan kepada masyarakat umum dan ditulis dengan gaya bahasa yang mudah dimengerti oleh banyak orang.
28. Oplah adalah jumlah barang yang tercetak dalam satuan eksemplar.
29. Bioskop adalah pertunjukkan yang diperlihatkan dengan gambar (film) yang disorot sehingga dapat bergerak. Bioskop juga diartikan sebagai tempat untuk menonton pertunjukkan film dengan menggunakan layar lebar, dimana gambar film
26. *Bulletin is a publication of an organization that raised the development of a particular topic or aspect and issued/published regularly (periodically) in a relatively short time (daily to monthly). Bulletin is addressed to a narrower audience, which relates to a particular field. Posts in bulletin are generally short and concise (similar to news), using formal language and a lot of technical terms related to the field.*
27. *Magazine is a periodical publication containing a variety of articles on varied subjects. Regular magazine published weekly, biweekly or monthly. Magazines usually have articles on popular topics which are addressed to the general public and written in a style that is easily understood by many people.*
28. *The circulation is the number of items printed in units of copies.*
29. *Cinema is a show that is shown with the image (film) highlighted so it can move. Cinema also be interpreted as a place to watch the shows using a wide screen movies, where the film images projected onto a screen using a projector.*

ULASAN

Panjang jalan Kabupaten Solok pada tahun 2018 adalah 1.434,39 km, sepanjang 1.057,22 km atau sekitar 74% telah dilapisi aspal sedangkan dilihat dari kondisi jalan 673,36 km dalam kondisi baik, 229,117 km dalam kondisi sedang, 183,64 km dalam kondisi rusak, dan 345,22 rusak berat.

Di Kabupaten Solok terdapat Kantor PT. POS Indonesia yang melayani komunikasi masyarakat dan dibantu oleh beberapa kantor POS Pembantu yang tersebar di 14 Kecamatan.

DESCRIPTION

In 2018, the length of Solok Regency was 1.434,39 km, the majority of road 1.057,22 km or 74 percent road surface are paved. According to the condition of road, 673,36 was good, 229,17km moderate, 183,64 km damage, and 345,22 were severely damaged .

There is office of PT. POS Indonesia in Solok that serves communication in society, and assisted by the auxiliary post office in the 14 Sub District.

Tabel 10.1 Panjang Jalan Menurut yang Berwenang Mengelolanya di Kabupaten Solok (km), 2018
 Table 10.1 Length of Roads by level of Government Authority in Solok Regency (km), 2018

No	Klasifikasi <i>Classification</i>	Negara <i>State</i>	Provinsi <i>Province</i>	Kabupaten/ Kota <i>Regency/City</i>	Jumlah <i>Total</i>
(1)	(2)	(3)	(4)	(5)	(6)
1	Aspal / <i>Asphalled</i>	131,03	108,09	818,10	1 057,22
2	Kerikil / <i>Grave</i>	-	-	76,53	76,53
3	Tanah / <i>Under- scription</i>	-	-	277,88	277,88
4	Lainnya / <i>Others</i>	-	22,67	0,17	22,76
	2018	131,03	130,85	1172,68	1 434,39
	2017	131,03	130,85	1172,52	1 434,40
	2016	131,03	130,85	1172,51	1 434,39

Sumber: Dinas Pekerjaan Umum dan Penataan Ruang Kabupaten Solok

Source: Public Work and Spatial Planning Service of Solok Regency

Tabel 10.2 Panjang Jalan dan Kondisi Menurut yang Berwenang Mengelolanya di Kabupaten Solok (km), 2018
 Table 10.2 Length and Condition of Roads by Level of Government Authority in Solok Regency (km), 2018

No	Kondisi Condition	Negara State	Pemerintahan yang Berwenang Mengelola Level Government Authority		
			Provinsi Province	Kabupaten/ Kota Regency/City	Jumlah Total
(1)	(2)	(3)	(4)	(5)	(6)
1	Baik / Good	89,55	94,99	491,82	673,36
2	Sedang / Moderate	41,48	-	187,69	229,17
3	Rusak / Damage	-	27,86	155,78	183,64
4	Rusak Berat / Heavily Damaged	-	8	337,22	345,22
	2018	131,03	130,85	1 172,51	1 434,39
	2017	131,03	130,85	1 172,52	1 434,40
	2016	131,03	130,85	1 172,51	1 434,39

Sumber: Dinas Pekerjaan Umum dan Penataan Ruang Kabupaten Solok

Source: Public Work and Spatial Planning Service of Solok Regency

Tabel 10.3 Panjang Jalan dan Kelas Menurut yang Berwenang Mengelolanya di Kabupaten Solok (km), 2018
 Table Length and Clasification of Roads by Level of Government Authority in Solok Regency (km), 2018

Kelas Class	Pemerintahan yang Berwenang Mengelola Level of Government Authority			
	Negara State	Provinsi Province	Kabupaten/ Kota Regency/ City	Jumlah Total
(1)	(2)	(3)	(4)	(5)
1. Kelas I/Class I	-	-	-	-
2. Kelas II/Class II	-	-	-	-
3. Kelas III/Class III	131,03	130,85	-	261,88
4. Kelas IIIA/Class IIIA	-	-	-	-
5. Kelas IV/Class IV	-	-	-	-
6. Kelas V/Class V	-	-	-	-
7. Kelas yang tidak terperinci/ Not Clasified	-	-	1 172,51	1 172,51
2018	131,03	130,85	1 172,51	1 434,39
2017	131,03	130,85	1 172,51	1 434,4
2016	131,03	130,85	1 172,51	1 434,39

Sumber: Dinas Pekerjaan Umum dan Penataan Ruang Kabupaten Solok

Source: Public Work and Spatial Planning Service of Solok Regency

Tabel 10.4 Perkembangan Ruas Jalan Menurut Kecamatan di Kabupaten Solok (km), 2018
 Table The Development of the Road by Sub District in Solok Regency(km), 2018

Kecamatan Sub District	Jumlah Number	Panjang Jalan Length	Aspal Asphalted	Kerikil Grave	Tanah Underscription
(1)	(2)	(3)	(4)	(5)	(6)
1.Pantai Cermin	19	56,35	48,92	0,30	7,13
2.Lembah Gum,anti	21	87,28	58,86	16,53	11,89
3.Hiliran Gumanti	19	170,20	61,40	18,38	90,42
4.Payung Sekaki	10	54,70	43,40	2,04	9,26
5.Tigo Lurah	18	193,20	87,27	23,17	82,76
6.Lembang Jaya	14	57,40	52,09	-	5,31
7.Danau Kembar	7	42,80	35,00	1,60	6,20
8.Gunung Talang	27	98,23	84,90	9,05	4,28
9.Bukit Sundi	12	37,60	36,70	-	0,90
10.IX Koto Sungai Lasi	12	43,10	40,44	0,05	2,61
11.Kubung	33	102,95	91,58	-	11,37
12.X Koto Diatas	25	114,90	82,96	1,31	30,63
13.X Koto Singkarak	25	103,00	85,88	4,10	13,02
14.Junjung Sirih	2	10,80	8,70	-	2,10
2018	244,00	1 172,51	818,10	76,53	277,88
2017	244,00	1 172,51	599,50	146,35	426,66
2016	244,00	1 172,51	595,89	149,67	426,66

Sumber: Dinas Pekerjaan Umum dan Penataan Ruang Kabupaten Solok

Source: Public Work and Spatial Planning Service of Solok Regency

Tabel 10.5
 Table 10.5
 Banyaknya Jembatan pada Jalan Kabupaten Menurut Kecamatan di Kabupaten Solok, 2018
 Number of Bridges at Regency Bridges by Sub District in Solok Regency (km), 2018

Kecamatan Sub District	Jumlah Number	Panjang Jembatan Lenght
(1)	(2)	(3)
1.Pantai Cermin	9	190,90
2.Lembah Gumanti	22	118,60
3.Hiliran Gumanti	15	251,20
4.Payung Sekaki	12	128,00
5.Tigo Lurah	23	238,20
6.Lembang Jaya	13	82,60
7.Danau Kembar	2	8,00
8.Gunung Talang	17	161,35
9.Bukit Sundi	14	154,40
10.IX Koto Sungai Lasi	20	155,70
11.Kubung	31	378,05
12.X Koto Diatas	18	122,90
13.X Koto Singkarak	14	152,50
14.Junjung Sirih	-	-
2018	210,00	2 142,40
2017	240,00	1 172,51
2016	240,00	1 172,51

Sumber: Dinas Pekerjaan Umum dan Penataan Ruang Kabupaten Solok

Source: Public Work and Spatial Planning Service of Solok Regency

Tabel 10.6 Data Jumlah Kendaraan Menurut Jenis di Kabupaten Solok Yang Mengurus Keur, 2018

Table The Number of Vehicles by Type in Solok Regency, 2018

Kecamatan Sub District	Truk Truck	Pick Up Pick Up	Bus & Minibus Bus & Minibus
(1)	(2)	(3)	(4)
1.Pantai Cermin	51	96	2
2.Lembah Gum,anti	216	684	6
3.Hiliran Gumanti	12	48	-
4.Payung Sekaki	16	132	-
5.Tigo Lurah	9	60	-
6.Lembang Jaya	108	252	6
7.Danau Kembar	368	720	59
8.Gunung Talang	248	920	197
9.Bukit Sundi	71	132	7
10.IX Koto Sungai Lasi	18	84	5
11.Kubung	272	840	27
12.X Koto Diatas	84	180	5
13.X Koto Singkarak	144	600	89
14.Junjung Sirih	24	72	2
2018	1 641	4 820	405
2017	1 932	3 946	478

Sumber: Dinas Perhubungan Kabupaten Solok

Source: Transportation Service of Solok Regency

Tabel 10.7 Data Jumlah Kendaraan Menurut Jenis di Kabupaten Solok Yang Mengurus Keur, 2018
 Table *The Number of Vehicles by Type in Solok Regency, 2018*

	Jenis Kendaraan <i>Kind Of Vehicle</i>	Jumlah <i>Total</i>
	(1)	(2)
1.	Sedan	2
2.	Mini Bus	228
3.	Bus Roda 6	8
4.	Pick Up	22
5.	Mobil Pemadam Kebakaran	4
6.	Truck	13
7.	Sepeda Motor	644
	2018	921

Sumber: Badan Keuangan Daerah Kabupaten Solok

Source: Local Financial institution of Solok Regency

Tabel 10.8 **Lalu Lintas Surat Melalui Kantor PT.Pos Indonesia (Persero) Solok, 2018**
 Table *Flow of mail letter via Post Office of Solok, 2018*

Bulan Month	Surat Biasa Ordinary Letter		Kilat Express	
	Dikirim Sent	Diterima Received	Dikirim Sent	Diterima Received
(1)	(2)	(3)	(4)	(5)
01. Januari	250	120	1 090	1 879
02. Februari	150	57	999	1 955
03. Maret	830	46	1 152	2 147
04. April	200	131	1 145	2 365
05. Mei	890	280	1 072	1 948
06. Juni	120	111	596	487
07. Juli	560	149	1 187	1 346
08. Agustus	240	234	1 019	1 603
09. September	840	477	1 040	2 419
10. Oktober	474	214	6 218	9 874
11. November	120	87	944	1 463
12. Desember	460	189	962	1 025
2018	5 134	2 095	17 424	28 511
2017	73	185	43 364	76 834
2016	10 500	12 500	6 838	22 800

Sumber: PT.Pos Indonesia (Persero) Solok

Source: Post Office of Solok

Lanjutan Tabel/ *Continued Table* 10.8

Bulan <i>Month</i>	Tercatat <i>Registered</i>		Luar Negeri <i>Foreign</i>	
	Dikirim <i>Sent</i>	Diterima <i>Received</i>	Dikirim <i>Sent</i>	Diterima <i>Received</i>
(1)	(2)	(3)	(4)	(5)
01. Januari	5	-	3	4
02. Februari	1	-	-	-
03. Maret	-	-	1	-
04. April	-	-	-	1
05. Mei	6	-	-	-
06. Juni	1	-	-	2
07. Juli	2	-	-	-
08. Agustus	2	-	3	6
09. September	1	-	-	-
10. Oktober	1	-	2	5
11. November	1	-	1	1
12. Desember	-	-	-	-
Jumlah / <i>Total</i>	20	-	10	19

Sumber: PT.Pos Indonesai (Persero)Solok

Source: Post Office of Solok

Tabel 10.9 **Lalu Lintas Paket Pos Melalui PT.Pos Indonesia (Persero) Solok, 2018**
 Table *Flow of Parcel Post Via Post Office of Solok, 2018*

Bulan Month	Dikirim Untuk Sent To		
	Dalam Negeri Domestic	Luar Negeri Foreign	Jumlah Total
(1)	(2)	(3)	(4)
01. Januari	300	7	307
02. Februari	299	6	305
03. Maret	245	2	247
04. April	248	0	248
05. Mei	348	12	360
06. Juni	205	6	211
07. Juli	300	7	307
08. Agustus	468	7	475
09. September	289	4	293
10. Oktober	373	5	378
11. November	311	3	314
12. Desember	248	8	256
2018	3 634	67	3 701
2017	5 141	217	5 358
2016	1 577	55	1 632

Sumber: PT.Pos Indonesia (Persero)Solok

Source: Post Office of Solok

Lanjutan Tabel/*Continued Table* 10.9

Bulan <i>Month</i>	Diterima Dari <i>Received From</i>		
	Dalam Negeri <i>Domestic</i>	Luar Negeri <i>Foreign</i>	Jumlah <i>Total</i>
(1)	(2)	(3)	(4)
01. Januari	1 879	57	1 936
02. Februari	1 955	62	2 017
03. Maret	2 147	50	2 197
04. April	2 365	87	2 452
05. Mei	1 948	68	2 016
06. Juni	487	31	518
07. Juli	1 346	47	1 393
08. Agustus	1 603	37	1 640
09. September	2 419	45	2 464
10. Oktober	9 874	36	9 910
11. November	1 463	29	1 492
12. Desember	1 025	50	1 075
2018	487	599	518
2017	2 212	26	2 238

Sumber: PT.Pos Indonesai (Persero)Solok

Source: *Post Office of Solok*

Tabel 10.10 Lalulintas Wesel Pos Dalam Negeri Melalui PT. Pos Indonesia (Persero) Solok, 2018
 Table Flow of Domestic Money Order Via Post Office of Solok, 2018

Bulan Month	Dikirim Sent		Diterima Received	
	Banyaknya Number	Nilai Value (Rp. 000)	Banyaknya Number	Nilai Value (Rp. 000)
(1)	(2)	(3)	(4)	(5)
01. Januari	155	239 879 600	120	118 110 000
02. Februari	142	541 916 100	119	88 756 034
03. Maret	135	156 314 500	140	126 515 000
04. April	143	237 206 000	111	128 280 000
05. Mei	127	275 070 100	131	152 970 000
06. Juni	105	307 414 200	165	179 372 000
07. Juli	93	179 557 600	98	173 715 000
08. Agustus	113	224 049 295	134	150 981 000
09. September	103	274 492 090	87	89 261 0 00
10. Oktober	106	206 234 700	122	138 822 000
11. November	114	560 040 130	93	190 353 000
12. Desember	109	230 001 800	97	145 605 000
2018	1 445	3 192 296 515	1 417	1 682 740 034
2017	1 711	10 654 100 966	1 746	1 733 056 957

Sumber: PT.Pos Indonesai (Persero) Solok

Source: Post Office of Solok

Tabel 10.11 Lalulintas Wesel Pos Luar Negeri Melalui PT. Pos Indonesia (Persero) Solok, 2018
 Table Flow of Foreign Money Order Via Post Office of Solok, 2018

Bulan Month	Dikirim Sent		Diterima Received	
	Banyaknya Number	Nilai Value (Rp. 000)	Banyaknya Number	Nilai Value (Rp. 000)
(1)	(2)	(3)	(4)	(5)
01. Januari	4	15 531 500	17	37 143 700
02. Februari	1	1 365 000	21	54 714 700
03. Maret	5	32 078 440	30	76 623 700
04. April	6	18 482 500	29	77 529 603
05. Mei	3	10 570 000	27	50 157 000
06. Juni	4	11 437 500	46	142 780 506
07. Juli	9	94 683 880	35	70 510 012
08. Agustus	9	30 706 500	36	101 317 150
09. September	6	17 424 500	31	152 316 550
10. Oktober	5	9 126 000	41	113 250 400
11. November	10	53 784 573	38	151 391 064
12. Desember	9	45 764 445	32	65 987 850
2018	71	497 775 338	383	1 093 722 235
2017	70	429 156 936	808	1 087 771 122

Sumber: PT.Pos Indonesai (Persero)Solok

Source: Post Office of Solok

Tabel 10.12 Banyaknya Penerima Pensiun yang dibayarkan pada PT. Pos Indonesia(Persero) Solok, 2018
 Table Number Recipient of Pension at Post Office of Solok, 2018

Bulan Month	Dibayarkan Payable	
	Banyaknya Number	Nilai Value (Rp. 000)
(1)	(2)	(3)
01. Januari	1 120	1 952 357 600
02. Februari	1 111	1 936 834 800
03. Maret	1 115	1 938 682 100
04. April	1 100	1 912 322 300
05. Mei	1 099	1 910 156 100
06. Juni	1 087	1 885 543 600
07. Juli	1 076	1 873 357 700
08. Agustus	1 057	1 849 885 100
09. September	1 053	1 953 188 100
10. Oktober	1 040	1 929 963 500
11. November	1 047	1 939 492 700
12. Desember	1 039	1 917 538 100
2018	12 944	22 999 322 300
2017	11 183	20 171 176 866

Sumber: PT.Pos Indonesai (Persero)Solok

Source: Post Office of Solok

Tabel 10.13 Jumlah Menara Telekomunikasi di Kabupaten Solok, 2018
The Number of Telecommunication Tower by Type in Solok Regency, 2018

	Kecamatan Sub District	3	Indosat	XL	AXIS	Telkomsel	Daya Mitra
	(1)	(2)	(3)	(4)	(5)	(6)	(7)
1.	Pantai Cermin	-	1	-	-	2	-
2.	Lembah Gum,anti	-	3	3	-	4	2
3.	Hiliran Gumanti	-	-	-	-	1	-
4.	Payung Sekaki	-	-	-	-	1	-
5.	Tigo Lurah	-	-	-	-	1	-
6.	Lembang Jaya	-	1	-	-	1	2
7.	Danau Kembar	-	-	1	-	2	1
8.	Gunung Talang	-	-	1	-	4	4
9.	Bukit Sundi	-	1	-	-	1	-
10.	IX Koto Sungai Lasi	-	-	-	-	1	1
11.	Kubung	-	1	2	-	8	2
12.	X Koto Diatas	-	1	-	-	2	-
13.	X Koto Singkarak	-	2	-	-	4	3
14.	Junjung Sirih	-	-	-	-	2	-
	2018	-	10	7	-	34	15

Sumber: Dinas Komunikasi dan Informatika Kabupaten Solok

Source: Communication and Informatics Services of Solok Regency

Lanjutan Tabel/*Continued Table* 10.13

	Kecamatan <i>Sub District</i>	Tower Bersama	Protelindo	Solusi Tunas Pratama	Komet Infra Nusantar	Jumlah <i>Total</i>
	(1)	(8)	(9)	(10)	(11)	(12)
1.	Pantai Cermin	-	1	-	-	5
2.	Lembah Gum,anti	1	1	-	1	18
3.	Hiliran Gumanti	2	-	1	-	2
4.	Payung Sekaki	-	1	-	-	2
5.	Tigo Lurah	1	-	-	-	2
6.	Lembang Jaya	-	1	-	-	5
7.	Danau Kembar	1	1	1	-	7
8.	Gunung Talang	1	3	-	2	15
9.	Bukit Sundi	-	-	-	-	2
10.	IX Koto Sungai Lasi	3	2	-	-	7
11.	Kubung	3	3	2	1	22
12.	X Koto Diatas	1	1	1	-	6
13.	X Koto Singkarak	3	3	-	-	15
14.	Junjung Sirih	1	-	2	-	5
	Kabupaten Solok	17	17	9	4	113

Sumber: Dinas Komunikasi dan Informatika Kabupaten Solok

Source: *Communication and Informatics Services of Solok Regency*

Tabel 10.14 Banyaknya Kendaraan Roda 4 yang membayar Pajak di Kabupaten Solok, 2018
 Table Number of Cars That Pay Tax in Solok Regency, 2018

Bulan Month	Jumlah Number	
	Kendaraan Vehicle	Realisasi PKB PKB Realization (Rp.)
(1)	(2)	(3)
01. Januari	748	1 150 883 050
02. Februari	627	968 980 400
03. Maret	693	908 702 850
04. April	671	879 191 950
05. Mei	704	10 20 599 400
06. Juni	554	885 632 500
07. Juli	771	1 167 024 450
08. Agustus	704	1 172 037 500
09. September	694	1 118 116 450
10. Oktober	760	1 164 178 350
11. November	807	1 253 553 050
12. Desember	759	1 122 568 900
2018	8 492	12 811 468 850
2017	7 472	11 242 4090 50

Sumber: Samsat Kabupaten Solok

Source: Samsat of Solok Regency

Banyaknya Kendaraan Roda 2 yang membayar Pajak di Kabupaten Solok, 2018
 Tabel 10.15
 Table Number of Motorcycles That Pay Tax in Solok Regency, 2018

Bulan Month	Jumlah Number	
	Kendaraan Vehicle	Realisasi PKB PKB Realization (Rp.)
(1)	(2)	(3)
01. Januari	2 210	415 093 500
02. Februari	1 812	352 759 100
03. Maret	2 155	395 955 800
04. April	2 186	388 916 600
05. Mei	2 002	383 978 150
06. Juni	1 761	334 381 750
07. Juli	2 698	521 771 650
08. Agustus	2 484	477 801 150
09. September	2 192	420 454 250
10. Oktober	2 525	464 608 250
11. November	2 207	414 757 300
12. Desember	2 067	392 380 800
2018	26 299	4 962 858 300
2017	25 158	4 551 120 600

Sumber: Samsat Kabupaten Solok

Source: Samsat of Solok Regency

Tabel 10.16
 Banyaknya Pemasukan BBNKB Roda 4 di Kabupaten Solok, 2018
 Number of Insurance Fee for Conversion of Ownership for Cars in Solok Regency, 2018

Bulan Month	Jumlah Number	
	Kendaraan Vehicle	Realisasi PKB PKB Realization (Rp.)
(1)	(2)	(3)
01. Januari	74	77 981 700
02. Februari	65	64 708 000
03. Maret	65	51 539 400
04. April	67	63 763 550
05. Mei	73	70 705 150
06. Juni	48	42 281 000
07. Juli	69	62 620 350
08. Agustus	80	84 093 750
09. September	54	55 143 200
10. Oktober	64	55 795 400
11. November	71	73 958 350
12. Desember	54	48 922 600
2018	784	751 712 450
2017	1 041	736 304 650

Sumber: Samsat Kabupaten Solok

Source: Samsat of Solok Regency

Tabel 10.17
 Banyaknya Pemasukan BBNKB Roda 2 di Kabupaten Solok, 2018
 Number of Insurance Fee for Conversion of Ownership for Motor Cycles in Solok Regency, 2018

Bulan Month	Jumlah Number	
	Kendaraan Vehicle	Realisasi PKB PKB Realization (Rp.)
(1)	(2)	(3)
01. Januari	47	5 184 000
02. Februari	38	3 958 000
03. Maret	58	7 031 400
04. April	54	5 841 700
05. Mei	52	5 481 700
06. Juni	32	3 356 650
07. Juli	58	6 027 500
08. Agustus	41	4 230 900
09. September	43	4 831 250
10. Oktober	58	6 049 050
11. November	49	5 666 900
12. Desember	51	5 969 450
2018	581	63 658 500
2017	858	71 581 250

Sumber: Samsat Kabupaten Solok

Source: Samsat of Solok Regency

Tabel 10.18 Banyaknya SW Jasa Raharja di Kabupaten Solok, 2018
 Table Number of Jasa Raharja Insurance in Solok Regency, 2018

Bulan Month	Jumlah Number	
	Kendaraan Vehicle	Realisasi PKB PKB Realization (Rp.)
(1)	(2)	(3)
01. Januari	2 879	240 281 700
02. Februari	2 423	208 073 950
03. Maret	2 799	237 583 050
04. April	2 876	232 866 150
05. Mei	2 641	222 166 250
06. Juni	2 276	177 062 100
07. Juli	3 400	271 300 600
08. Agustus	3 122	240 477 000
09. September	2 802	225 036 550
10. Oktober	3 229	258 663 300
11. November	2 923	251 646 600
12. Desember	2 751	233 446 150
2018	34 121	2 798 603 400
2017	34 537	2 610 993 600

Sumber: Samsat Kabupaten Solok

Source: Samsat of Solok Regency

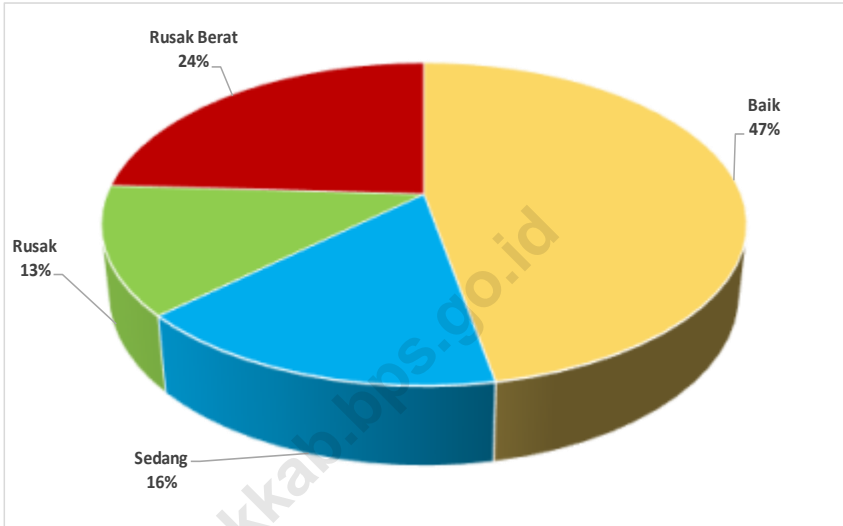
Tabel 10.19 Banyaknya Kendaraan Menurut Jenisnya di Kabupaten Solok, 2018
 Table Number Vehicle by Kind in Solok Regency, 2018

Bulan Month	Kendaraan Vehicle
(1)	(2)
1. Sedan	540
2. Jeep	400
3. Mini Bus/Station Wagon	4 527
4. Bus/Mikro Bus	134
5. Pick Up	2 957
6. Light Truck	1 480
7. Sepeda Motor/Motocycle	59 270
2018	69 308
2017	66 145

Sumber: Samsat Kabupaten Solok

Source: Samsat of Solok Regency

Gambar 10 Kondisi Jalan di Kabupaten Solok (km), 2018
 Picture 10 Condition of Roads in Solok Regency (km), 2018



Sumber: Dinas Pekerjaan Umum dan Penataan Ruang Kabupaten Solok

Source : Public Work and Spatial Planning Service of Solok Regency



BAB 11

Chapter ELEVEN

KEUANGAN
DAERAH DAN
HARGA

Local Finance
and
Price

HARGA TANAMAN PANAGAN

BERAS
RICE



Rp 8.030/kg

UBI JALAR
SWEET POTATO



Rp 388.055/100kg

UBI KAYU
CASSAVA



Rp 258.333/100kg

KACANG TANAH
PEANUT



Rp 2.291.667/100kg

BAWANG MERAH
ONION



Rp 1.423.636/100kg

CABE MERAH
CHILI



Rp 3.150.909/100kg

PENJELASAN TEKNIS

1. **Realisasi Penerimaan dan Pengeluaran Pemerintah Provinsi** adalah realisasi/perhitungan APBD Kabupaten/Kota pada tiap tahun anggaran.
2. **Pendapatan Asli Daerah (PAD)** adalah pendapatan yang diperoleh daerah yang dipungut berdasarkan peraturan daerah sesuai dengan peraturan perundang-undangan, guna keperluan daerah yang bersangkutan dalam membiayai kegiatannya.
3. **Dana Perimbangan** adalah dana yang bersumber dari pendapatan APBN yang dialokasikan kepada Daerah untuk mendanai kebutuhan daerah dalam rangka pelaksanaan desentralisasi.
4. **Lain-lain Pendapatan yang Sah** adalah pendapatan lainnya dari pemerintah pusat dan atau dari instansi pusat, serta dari daerah lainnya.

TECHNICAL NOTES

1. **Actual revenue and expenditure of Provincial Government** is the realization Regency/Municipality budget calculations for every fiscal year.
2. **Original Local Government Revenue** is revenue that withheld based on local regulations in accordance with the legislation, for the purposes of financing their activities.
3. **Balanced Budget** is the fund coming from the state budget that allocated to regions to fund their needs in the context of decentralization.
4. **Other Legal Revenue** is other income that coming from the central government and or from the central agencies, as well as from other local government.

ULASAN

Harga dasar gabah pada tahun 2018 di Perum Bulog Sub Drive Solok yaitu Rp. 4.592/Kg. Persediaan akhir beras pada akhir 2018 503.503.

Sedangkan penyaluran tertinggi Perum Bulog Sub Drive Solok terdapat pada bulan Maret sebanyak 1.321.538.

DESCRIPTION

The basic price of grain in 2017 in Bulog Sub Drive Solok still stands at Rp. 4.592/Kg. The final stock of rice by the end of 2017 is 503.503.

While the highest distribution of Perum Bulog Sub Divre Solok in March there were 1.321.538.

<https://solokkab.bps.go.id>

Tabel 11.1
Table

Harga Perdesaan yang diterima Petani Subsektor Tanaman Pangan Komoditi Palawija di Kabupaten Solok, 2018

Rural Price Received by Farmer of Palawija Comodity in Solok Regency, 2018

Bulan <i>Month</i>	Jagung Ontongan (100kg)	Jagung Pipilan Kuning (100kg)	Kacang Tanah di kupas (100kg)	Ketela Pohon Tidak pahit (100kg)	Ketela Rambat merah (100kg)	Ketela Rambat putih (100kg)
(1)	(2)	(3)	(4)	(5)	(6)	(7)
1. Januari	500 000	600 000	2 000 000	275 000	336 667	336 667
2. Februari	500 000	600 000	2 000 000	275 000	356 667	356 667
3. Maret	500 000	500 000	2 000 000	250 000	383 333	400 000
4. April	500 000	500 000	2 000 000	250 000	383 333	383 333
5. Mei	500 000	500 000	2 000 000	250 000	396 667	396 667
6. Juni	550 000	540 000	2 500 000	250 000	446 667	446 667
7. Juli	500 000	500 000	2 500 000	250 000	416 667	416 667
8. Agustus	600 000	500 000	2 500 000	250 000	370 000	370 000
9. September	500 000	500 000	2 500 000	250 000	370 000	370 000
10. Oktober	500 000	500 000	2 500 000	275 000	353 333	358 333
11. November	500 000	550 000	2 500 000	250 000	408 333	408 333
12. Desember	500 000	550 000	2 500 000	275 000	410 000	413 333
2018	512 500	528 333	2 291 667	258 333	385 972	388 055

Sumber : Survei Harga Produsen Pedesaan

Source : *Rural Producer Price Survey*

Tabel 11.2 **Harga Perdesaan yang diterima Petani Subsektor Tanaman Pangan Komoditi Sayuran Kabupaten Solok, 2018**
 Table *Rural Price Received by Farmer of Vegetables Comodity Solok Regency, 2018*

Bulan Month	Bawang merah Besar (100kg)	Bawang merah Sedang (100kg)	Bawang merah Kecil (100kg)	Cabe hijau Segar (100kg)	Cabe me- rah Keriting (100kg)	Jengkol tua (100kg)
(1)	(2)	(3)	(4)	(5)	(6)	(7)
1. Januari	1 900 000	1 560 000	1 150 000	2 200 000	4 020 000	5 000 000
2. Februari	1 500 000	1 180 000	750 000	2 050 000	4 310 000	5 000 000
3. Maret	1 800 000	1 400 000	950 000	2 562 500	4 630 000	5 000 000
4. April	2 937 500	2 340 000	1 550 000	2 625 000	4 050 000	1 000 000
5. Mei	2 300 000	1 920 000	1 200 000	1 825 000	3 480 000	1 000 000
6. Juni	1 925 000	1 540 000	575 000	1 450 000	2 220 000	1 500 000
7. Juli	1 712 500	1 380 000	800 000	1 812 500	2 170 000	1 800 000
8. Agustus	1 575 000	1 300 000	850 000	1 612 500	2 160 000	1 500 000
9. September	1 112 500	930 000	575 000	1 612 500	2 140 000	1 500 000
10. Oktober	975 000	830 000	462 500	1 575 000	2 940 000	1 500 000
11. November	1 662 500	1 280 000	775 000	1 800 000	2 540 000	1 500 000
12. Desember	2 025 000	1 520 000	800 000	1 712 500	2 460 000	1 500 000
2018	1 763 636	1 423 636	876 136	1 920 455	3 150 909	2 390 909

Sumber : Survei Harga Produsen Pedesaan

Source : Rural Producer Price Survey

Tabel 11.3 Harga Dasar Gabah dan Beras Bulog di Area Solok, 2018
 Table 11.3 Average Price Government Purchases of Paddy in National Food Logistic in Solok Area, 2018

Tahun Year	Harga Dasar Average Price (Rp./kg)			Rata-rata Average
	GKG	GKS	GKP	
(1)	(2)	(3)	(4)	(5)
2003	1 500	1 285	1 519	1 435
2004	1 700	1 500	1 725	1 642
2005	1 700	1 500	1 725	1 642
2006	1 700	-	1 725	1 713
2007	2 250	-	1 730	1 990
2008	2 575	-	1 730	2 153
2009	2 800	-	2 000	2 400
2010	3 040	-	2 200	2 620
2011	3 345	-	2 440	2 893
2012	4 150	-	2 685	3 015
2013	4 150	-	3 300	3 725
2014	4 150	-	3 300	3 725
2015	4 600	-	3 700	4 150
2016	4 600	-	3 700	4 150
2017	5 400	-	4 400	4 900
2018	5 060	-	4 125	4 592,5

Sumber : Perum Bulog-Sub Drive Solok

Source : Perum Bulog-Sub Drive of Solok Regency

Tabel 11.4 Harga Pembelian Gabah dan Beras di Kabupaten Solok, 2018
 Table Average Purchased Price of Paddy and Rice of Solok Regency, 2018

Tahun Year	Harga Pembelian Gabah Grain Purchsed Price (Rp./kg)		Harga Pembelian Beras Rice Purchased Price (Rp./kg)	
	KUD	Non KUD	KUD	Non KUD
(1)	(2)	(3)	(4)	(5)
2003	-	-	-	2 790
2004	-	-	-	2 790
2005	-	-	-	2 790
2006	-	-	-	3 550
2007	-	-	-	4 000
2008	-	3 345	-	4 300
2009	-	3 345	-	4 600
2010	-	3 345	-	5 060
2011	-	3 345	-	5 060
2012	-	4 200	-	6 600
2013	-	4 200	-	6 600
2014	-	4 600	-	6 600
2015	-	4 600	-	7 300
2016	-	4 600	-	7 300
2017	-	4 600	-	7 300
2018	-	5 115	-	8 030

Sumber : Perum Bulog -Sub Drive Solok

Source : Perum Bulog -Sub Drive of Solok Regency

Tabel 11.5 Persediaan Beras Bulog di Area Solok, 2018
 Table 11.5 Stock of Rice in National Food Logistic, 2018

Persediaan Beras Supply of Rice					
	Bulan Month	Persediaan Stock	Penerimaan Received	Penyaluran Distribution	Persediaan akhir Last Stock
	(1)	(2)	(3)	(4)	(5)
1.	Januari	503 503	710 700	428 300	503 503
2.	Februari	785 903	439 500	505 720	719 683
3.	Maret	719 683	1 105 350	1 321 538	503 495
4.	April	503 495	530 000	579 590	453 905
5.	Mei	453 905	544 665	541 845	456 725
6.	Juni	456 255	220 335	222 805	454 255
7.	Juli	454 255	200 275	493 971	160 559
8.	Agustus	160 559	221 584	147 859	234 284
9.	September	234 284	312 500	196 162	350 622
10.	Oktober	350 622	811 348	465 148	696 822
11.	November	696 822	802 000	421 325	1 077 497
12.	Desember	1 077 497	1 000	548 620	529 877
	2018	549 312	8 299 188	8 344 997	503 503

Sumber : Perum Bulog-Sub Drive Solok

Source : Perum Bulog-Sub Drive of Solok Regency

Tabel 11.6 Persediaan Gabah dan Beras Bulog di Area Solok, 2018
 Table 11.6 Stock of Paddy and Rice in National Food Logistic, 2018

Bulan Month	Penyaluran Distribution					Jumlah Total
	OP- CBP	Karyawan Employee	Raskin Rastra Marjet Operation	CBP Bencal	Lainnya Others	
(1)	(2)	(3)	(4)	(5)	(6)	(7)
1. Januari	16 000	1 700	205 450	-	-	223 150
2. Februari	4 000	-	205 450	-	-	209 450
3. Maret	-	1 700	205 450	-	-	207 150
4. April	-	1 590	205 450	-	-	207 040
5. Mei	-	3 160	205 450	-	-	208 610
6. Juni	-	-	205 450	-	-	205 450
7. Juli	6 000	3 160	205 450	1 646	-	216 256
8. Agustus	-	-	205 450	-	-	205 450
9. September	-	1 500	205 450	3 848	-	210 798
10. Oktober	-	1 500	205 450	-	-	206 950
11. November	-	3 120	205 450	-	-	208 570
12. Desember	-	1 560	205 450	-	-	207 010

Sumber : Perum Bulog-Sub Drive Solok

Source : Perum Bulog-Sub Drive of Solok Regency

Tabel 11.7 Pengadaan dan Penerimaan Droping Beras dari Padang, 2018
 Table 11.7 *Rice Dropping From Padang to Sub Dolog in National Food Logistic, 2018*

	Bulan <i>Month</i>	Pengadaan Dalam Negeri <i>Domestic Procurement</i>	Penerimaan <i>Dropping</i>
	(1)	(2)	(3)
1.	Januari	-	400 000
2.	Februari	-	200 000
3.	Maret	36 440	450 000
4.	April	10 000	350 000
5.	Mei	109 000	430 000
6.	Juni	23 000	685 000
7.	Juli	-	830 000
8.	Agustus	-	330 000
9.	September	-	509 800
10.	Oktober	-	502 200
11.	November	-	647 000
12.	Desember	-	1 000

Sumber : Perum Bulog-Sub Drive Solok

Source : *Perum Bulog-Sub Drive of Solok Regency*

Tabel 11.8 Kapasitas Beras GBB Koto Baru, 2018(Kg)
 Table Capacity Rice in GBB Koto Baru, 2018 (Kg)

	Bulan Month	Kapasitas Capacity
	(1)	(2)
1.	Januari	2 000 000
2.	Februari	2 000 000
3.	Maret	2 000 000
4.	April	2 000 000
5.	Mei	2 000 000
6.	Juni	2 000 000
7.	Juli	2 000 000
8.	Agustus	2 000 000
9.	September	2 000 000
10.	Oktober	2 000 000
11.	November	2 000 000
12.	Desember	2 000 000
	2018	2 000 000
	2107	2 000 000

Sumber : Perum Bulog-Sub Drive Solok

Source : Perum Bulog-Sub Drive of Solok Regency

Tabel 11.9 Banyaknya Pasar di Kabupaten Solok, 2018
 Table 11.9 *Frequency of Market at Solok Regency, 2018*

	Kecamatan <i>Sub District</i>	Jumlah <i>Total</i>
	(1)	(2)
1.	Pantai Cermin	1
2.	Lembah Gumanti	6
3.	Hiliran Gumanti	5
4.	Payung Sekaki	3
5.	Tigo Lurah	4
6.	Lembang Jaya	2
7.	Danau Kembar	2
8.	Gunung Talang	5
9.	Bukit Sundi	1
10.	IX Koto Sungai Lasi	2
11.	Kubung	2
12.	X Koto Diatas	7
13.	X Koto Singkarak	3
14.	Junjung Sirih	1
	2018	44

Sumber : Penyusunan Direktori Pasar

Source : *Preparation of Market Directory*

Tabel 11.10 Banyaknya Pemeriksaan Oleh Inspektorat Daerah Kabupaten Solok, 2018
 Table 11.10 *Frequency of Inspection Implemented by The Inspectorate Of Solok Regency, 2018*

Jenis Pemeriksaan <i>Kind of Inspection</i>	Kapasitas <i>Capacity</i>
(1)	(2)
1. Pemeriksaan Reguler	
- OPD	18
- Nagari	15
2. Pemeriksaan Khusus	
- Khusus/Kasus	8
- Pelanggaran Disiplin	6
2018	47

Sumber : Inspektorat Daerah Kabupaten Solok

Source : *The Inspectorate of Solok Regency*

Tabel 11.11 Alokasi Dana Desa Kabupaten Solok, 2018
 Table Village Fund Allocation Of Solok Regency, 2018

Nama Nagari	Dana Desa
(1)	2)
Kecamatan X Koto Diatas	
1. Nagari Sibarambang	801 565 000
2. Nagari Pasilihan	734 443 000
3. Nagari Kuncir	693 409 000
4. Nagari Labuh Panjang	713 140 000
5. Nagari Tanjung Balit	792 227 000
6. Nagari Sulit Air	978 424 000
7. Nagari Katialo	769 196 000
8. Nagari Bukik Kandung	717 096 000
9. Nagari Paninjauan	757 760 000
Kecamatan X Koto Singkarak	
1. Nagari Koto Sani	919 467 000
2. Nagari Aripin	738 559 000
3. Nagari Sumani	716 842 000
4. Nagari Tikalak	680 649 000
5. Nagari Singkarak	740 911 000
6. Nagari Kacang	757 601 000
7. Nagari Tanjung Alai	779 590 000
8. Nagari Saning Baka	899 515 000
Kecamatan Kubung	
1. Nagari Tanjuang Bingkuang	737 595 000
2. Nagari Gantuang Ciri	815 916 000
3. Nagari Saok Laweh	746 087 000
4. Nagari Panyakalan	707 276 000
5. Nagari Gaung	699 646 000
6. Nagari Salayo	873 514 000
7. Nagari Koto Baru	877 034 000
8. Nagari Koto Hilalang	766 649 000

Sumber : Dinas Pemberdayaan Masyarakat dan Nagari

Source : *Community Empowerment and Nagari of Solok Regency*

Lanjutan Tabel / Continued Table 11.11

Nama Nagari	Dana Desa
(1)	2)
Kecamatan IX Koto Sungai Lasi	
1. Nagari Bukik Bais	693 136 000
2. Nagari Sungai Durian	685 680 000
3. Nagari Siaro Aro	747 350 000
4. Nagari Guguak Sarai	731 232 000
5. Nagari Sungai Jambur	693 133 000
6. Nagari Pianggu	767 506 000
7. Nagari Taruang-Taruang	759 392 000
8. Nagari Koto Laweh	753 393 000
9. Nagari Indudur	724 331 000
Kecamatan Payung Sekaki	
1. Nagari Sirukam	755 372 000
2. Nagari Supayang	791 917 000
3. Nagari Aie Luo	721 117 000
Kecamatan Gunung Talang	
1. Nagari Cupak	877 514 000
2. Nagari Talang	792 716 000
3. Nagari Sungai Janiah	714 084 000
4. Nagari Koto Gaek Guguak	686 768 000
5. Nagari Jawi-Jawi Guguak	732 475 000
6. Nagari Koto Gadang Guguak	765 456 000
7. Nagari Batang Baru	902 495 000
8. Nagari Aie Batumbuek	866 756 000

Sumber : Dinas Pemberdayaan Masyarakat dan Nagari

Source : Community Empowerment and Nagari of Solok Regency

Lanjutan Tabel / *Continued Table* 11.11

Nama Nagari	Dana Desa
(1)	2)
Kecamatan Bukit Sundi	
1. Nagari Muaro Paneh	878 289 000
2. Nagari Bukit Tandang	704 773 000
3. Nagari Kinari	826 056 000
4. Nagari Parambahan	679 646 000
5. Nagari Dilam	754 490 000
Kecamatan Lembang Jaya	
1. Nagari Koto Gadang Koto Anau	1 288 378 000
2. Nagari Batu Banyak	783 661 000
3. Nagari Koto Laweh	876 089 000
4. Nagari Limau Lunggo	764 817 000
5. Nagari Salayo Tanang Bukik Sileh	775 917 000
6. Nagari Batu Bajanjang	780 056 000
Kecamatan Junjung Sirih	
1. Nagari Muaro Pingai	711 873 000
2. Nagari Paninggahan	1 068 623.000
Kecamatan Lembah Gumanti	
1. Nagari Alahan Panjang	1 079 557 000
2. Nagari Sungai Nanam	2 203 382 000
3. Nagari Salimpat	879 173 000
4. Nagari Aie Dingin	1 051 301 000
Kecamatan Danau Kembar	
1. Nagari Kampung Batu Dalam	1 086 766 000
2. Nagari Simpang Tj Nan IV	1 102 163 000
Kecamatan Hiliran Gumanti	
1. Nagari Talang Babungo	1 056 412 000
2. Nagari Sariak Alahan Tigo	1 488 933 000
3. Nagari Sungai Abu	1 336 333 000

Lanjutan Tabel / *Continued Table* 11.11

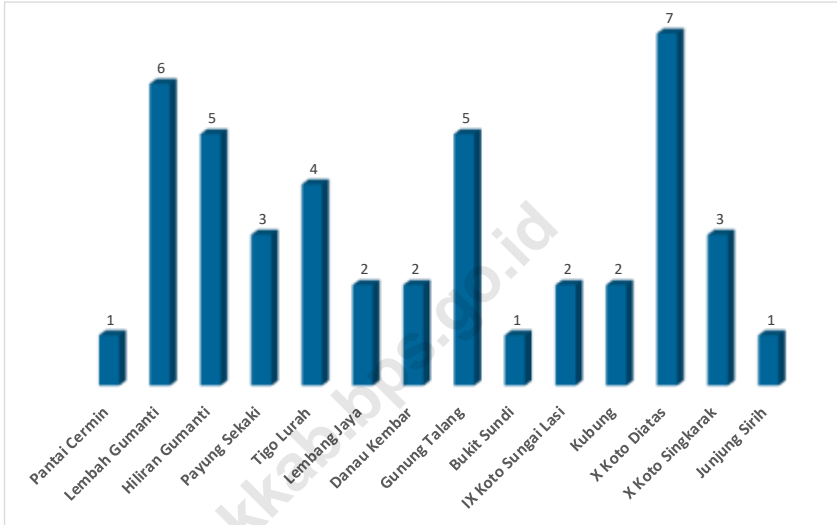
Nama Nagari (1)	Dana Desa 2)
Kecamatan Pantai Cermin	
1. Nagari Lolo	830 358 000
2. Nagari Surian	1 361 029 000
Kecamatan Tigo Lurah	
1. Nagari Batu Bajanjang	1 061 995 000
2. Nagari Rangkiang Luluih	872 040 000
3. Nagari Simanau	744 866 000
4. Nagari Tanjung Balik Sumiso	873 224 000
5. Nagari Garabak Data	1 475 473 000

Sumber : Dinas Pemberdayaan Masyarakat dan Nagari

Source : *Community Empowerment and Nagari of Solok Regency*

Gambar 11
Picture

Banyaknya Pasar di Kabupaten Solok, 2018
Frequency of Market at Solok Regency, 2018



Sumber : Penyusunan Direktori Pasar

Source : *Preparation of Market Directory*

PENGELUARAN

PENDUDUK KABUPATEN SOLOK 2018

untuk Kelompok Makanan Ikan/Udang/Cumi/Kerang

Rp **46.605**

Selama Sebulan per Kapita

*On average, each person in Solok Regency at 2018 spent 46.605 rupiahs
for Fish/Prawn/Squid/Clam*



PENJELASAN TEKNIS

1. **Pengeluaran rata-rata per kapita** adalah biaya yang dikeluarkan untuk konsumsi semua anggota rumah tangga selama sebulan baik yang berasal dari pembelian, pemberian maupun produksi sendiri dibagi dengan banyaknya anggota rumah tangga dalam rumah tangga tersebut.

TECHNICAL NOTES

1. ***Per capita Average Expenditure*** is the cost spent for all household members consumption during the month, whether from purchasing, giving or own production, divided by the number of household members in the household.

<https://solokkab.bps.go.id>

ULASAN

Data pengeluaran penduduk dibedakan menurut kelompok makanan dan nonmakanan yang dapat digunakan untuk melihat pola pengeluaran penduduk.

Berdasarkan kelompok barang pada pengeluaran makanan yang paling besar adalah makanan dan minuman jadi yaitu sebesar 27,80%. Urutan kedua adalah kelompok padi-padian 15,80% serta rokok 15,71% pada urutan ketiga.

DESCRIPTION

Expenditure data are divided into two groups; namely, food and non-food consumption. This expenditure data can be used to obtain the population expenditure pattern.

Based on commodity groups of food consumption, the highest percentage was in the commodity groups of prepared foods and beverages at 27,80 percent. The second highest percentage was the cereals at 15,80 percent; followed by the commodity group of cigarette at 15,71 percent.

Tabel 12.1 Rata-rata Pengeluaran dan Persentase Rata-rata Pengeluaran Per Kapita Sebulan Menurut Kelompok Makanan di Kabupaten Solok, 2018
Average Expenditure and Percentage of Average Expenditure Per Capita Per Month by Food Group in Solok Regency, 2018

Kelompok Makanan <i>Food Group</i>	Rata-rata Pengeluaran <i>Average Expenditure</i> (rupiah)	Persentase Rata-rata Pengeluaran <i>Percentage of Average Expenditure</i>
(1)	(2)	(3)
Padi-padian/ <i>Cereals</i>	92 220	15,80
Umbi-umbian/ <i>Tubers</i>	9 054	1,55
Ikan/Udang/Cumi/Kerang <i>Fish/Prawn/Squid/Clam</i>	46 605	7,98
Daging/ <i>Meat</i>	22 274	3,82
Telur dan susu/ <i>Eggs and milk</i>	25 123	4,30
Sayur-sayuran/ <i>Vegetables</i>	57 056	9,78
Kacang-kacangan/ <i>Legumes</i>	9 590	1,64
Buah-buahan/ <i>Fruits</i>	16 948	2,90
Minyak dan Kelapa/ <i>Oil and Coconut</i>	20 689	3,54
Bahan minuman/ <i>Beverage stuffs</i>	17 826	3,05
Bumbu-bumbuan/ <i>Spices</i>	5 775	0,99
Konsumsi lainnya/ <i>Miscellaneous food items</i>	6 533	1,12
Makanan dan minuman jadi/ <i>Prepared food and beverages</i>	162 289	27,80
Rokok/ <i>Cigarette</i>	91 693	15,71
Jumlah/ <i>Total</i>	583 677	100,00

Sumber: Survei Sosial Ekonomi Nasional, Maret

Source : March National Socio Economic Survey

Rata-rata Pengeluaran dan Persentase Rata-rata Pengeluaran Per Kapita Sebulan Menurut Kelompok Bukan Makanan di Kabupaten Solok, 2018

Tabel 12.2
Table *Average Expenditure and Percentage of Average Expenditure Per Capita Per Month by Non-Food Group in Solok Regency, 2018*

Kelompok Bukan Makanan <i>Non-Food Group</i>	Rata-rata Pengeluaran <i>Average Expenditure</i> (rupiah)	Persentase Rata-rata Pengeluaran <i>Percentage of Average Expenditure</i>
(1)	(2)	(3)
Perumahan dan fasilitas rumah tangga/ <i>Housing and household facility</i>	197 917	44.19
Pakaian, alas kaki, dan tutup kepala <i>Clothing, footwear, and headgear</i>	40 136	8.96
Barang yang tahan lama/ <i>Durable goods</i>	69 868	15.60
Pajak, pungutan, dan asuransi <i>Taxes and insurances</i>	18 578	4.15
Keperluan pesta dan upacara <i>Parties and ceremonies</i>	14 085	3.15
Jumlah/ <i>Total</i>	340 584	100

Sumber: Survei Sosial Ekonomi Nasional, Maret

Source : March National Socio Economic Survey

Jumlah Ketersediaan Pangan Utama (Ton) per Kecamatan di Kabupaten Solok, 2018
 Tabel 12.3
 Table Number of Main Food Availability (Ton) by Sub District at Solok Regency, 2018

Kecamatan Sub District	Ketersediaan Pangan Main Food Availability
(1)	(2)
1.Pantai Cermin	12 950
2.Lembah Gumanti	3 360
3.Hiliran Gumanti	8 942
4.Payung Sekaki	12 665
5.Tigo Lurah	9 739
6.Lembang Jaya	19 938
7.Danau Kembar	41
8.Gunung Talang	38 013
9.Bukit Sundi	30 214
10.IX Koto Sungai Lasi	9 548
11.Kubung	3 679
12.X Koto Diatas	12 408
13.X Koto Singkarak	20 025
14.Junjung Sirih	5 644
2018	214 166
2017	218 403
2016	190 126
2015	159 526

Dinas Perikanan dan Pangan Kabupaten Solok
 The Fisheries and Food Service of Solok Regency

Tabel
Table 12.4

Jumlah Ketersediaan Pangan Utama (Ton) per Kecamatan di Kabupaten Solok, 2018

Number of Main Food Availability (Ton) by Sub District at Solok Regency, 2018

	Kecamatan Sub District	Klasifikasi Daerah Regional Classification	
		Situasi Pangan dan Gizi <i>Food and Nutrition Situation</i>	Perimbangan Produksi Padi <i>Balance of Paddy Production</i>
	(1)	(2)	(3)
1.	Pantai Cermin	Merah	17 599
2.	Lembah Gum,anti	Merah	(-4 442)
3.	Hiliran Gumanti	Merah	13 220
4.	Payung Sekaki	Merah	15 913
5.	Tigo Lurah	Merah	7 075
6.	Lembang Jaya	Merah	28 552
7.	Danau Kembar	Hijau	(-1 807)
8.	Gunung Talang	Merah	52 602
9.	Bukit Sundi	Merah	44 011
10.	IX Koto Sungai Lasi	Merah	12 371
11.	Kubung	Merah	48 451
12.	X Koto Diatas	Merah	17 452
13.	X Koto Singkarak	Merah	31 357
14.	Junjung Sirih	Merah	5 759
	2018	Hijau 1 Kuning - Merah 13	288 113
	2017	Hijau 12 Kuning - Merah 2	274 956

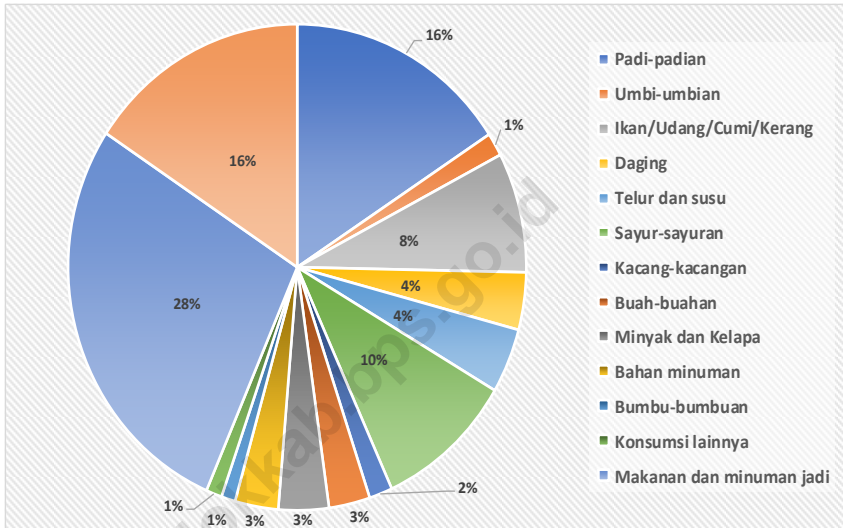
Sumber: Dinas Perikanan dan Pangan Kabupaten Solok

Source : The Fisheries and Food Service of Solok Regency

Gambar
Picture

12

Persentase Rata-rata Pengeluaran Per Kapita Sebulan Menurut Kelompok Makanan di Kabupaten Solok, 2018
Percentage of Average Expenditure Per Capita Per Month by Food Group in Solok Regency, 2018



Sumber : BPS, Survei Sosial Ekonomi Nasional, Maret

Source : BPS, National Social Economic Survey, March

PERBANDINGAN ANTAR KAB/KOTA

Perbandingan berdasarkan data internal dari Badan Pusat Statistik seluruh Kabupaten/Kota di Provinsi Sumatera Barat

The comparison was made based on internal data from Statistics Indonesia in Sumatera Barat

Beberapa data mengalami revisi karena penggunaan angka sementara dan sangat sementara pada tahun sebelumnya
You might find some revised figures in table because the use of preliminary figures in the previous publication

INDEKS PEMBANGUNAN MANUSIA HUMAN DEVELOPMENT INDEX

Berdasarkan IPM Tahun 2018, IPM Provinsi Sumatera Barat adalah 71,73 dengan IPM Tertinggi yaitu Kota Padang sebesar 82,25. IPM Kabupaten Solok Tahun 2018 adalah 68,6.

Based on Human Development Index in 2018, HDI of Sumatera Barat is 71,73 with the highest is Padang City; 82,25. The HDI of Solok Regency in 2018 is 68,6

82,25

Padang

71,73

Sumatera Barat

68,60

Kab. Solok

ANGKA HARAPAN HIDUP SUMATERA BARAT

Life Expectancy at Birth in Sumatera Barat

67,95

Tahun / Year

Angka Harapan Hidup Kabupaten Solok
Life Expectancy at Birth in Solok Regency

67,95 Tahun
Year

PERSEBARAN PENDUDUK Population Distribute

17%

DOMISILI
KOTA
PADANG

Lived in Padang Municipality

ULASAN

Pada bab ini akan dibahas sekilas mengenai perbandingan beberapa indikator kabupaten/kota di wilayah Provinsi Sumatera Barat. Perbandingan yang akan disajikan antara lain jumlah penduduk, kepadatan penduduk, kemiskinan, dan PDRB

Dilihat dari perbandingan jumlah penduduk tahun 2018, Kota Padang merupakan kabupaten/kota dengan jumlah penduduk terbanyak di Provinsi Sumatera Barat. Jumlah penduduk Kota Padang meliputi 17 % dari jumlah penduduk Provinsi Sumatera Barat. Disusul kemudian Kabupaten Agam dan Kabupaten Pesisir Selatan. Jumlah penduduk Kabupaten Solok sendiri hanya 7% dari jumlah Penduduk Provinsi Sumatera Barat.

Angka indeks pembangunan manusia Kabupaten Solok pada tahun 2018 adalah sebesar 68,60 meningkat jika dibandingkan dengan tahun 2017 yang sebesar 67,86. Pada level Kabupaten/Kota se Sumatera Barat, angka IPM Kabupaten Solok berada pada urutan ke -14.

Jika dilihat dari Rata-rata lama sekolah, Kabupaten Solok berada di urutan ke-15 dari 19 Kabupaten/Kota se-Sumatera Barat yakni 7,84.

DESCRIPTION

In this chapter will be discussed at a glance the comparison of several indicators of the Sub District/city in the West Sumatra province. A comparison that will be presented include total population, population density, poverty, and GDP.

Judging from the ratio of the population in 2018, the largest population in West Sumatra province is Padang city. The total population of Padang city is 17% of the population of West Sumatra province. Followed by Agam and Pesisir Selatan Regency. The total population of Solok own only 7% of the total population of West Sumatra province.

Human Development Index (HDI) at Solok Regency in 2017 is 79,80. That score increased when compared to 2016 which was 79,11. At the level of all Regencies/Municipalities in Sumatera Barat Province, Solok Regency is at the 14th.

If viewed from the mean length of the school, Solok Regency is ranked 15th out of 19 Regencies/Municipalities in West Sumatra namely 7,84.

REGENCY/MUNICIPALITY COMPARISON

Tingkat daya beli masyarakat Kabupaten Solok berada di urutan ke-12 jika dibandingkan dengan 19 Kabupaten/ Kota se-Sumatera Barat yaitu 10.035,00.

Level of Public purchasing power of Solok Regency is on the 12nd compared to 19 Regencies/Municipalities in West Sumatra that is 10.035,00.

<https://solokkab.bps.go.id>

Tabel 13.1
Table

Jumlah Penduduk Beberapa Kab/Kota di Provinsi Sumatera Barat (ribu), 2014-2018
Estimate Population by Regency/Municipality in Sumatera Barat (thousand), 2014-2018

Kabupaten/Kota Regency/Municipality	2014	2015	2016	2017	2018
(1)	(2)	(3)	(4)	(5)	(6)
Kabupaten / Regency					
1. Kep. Mentawai	83,6	85,3	87,0	88,7	90,4
2. Pesisir Selatan	446,5	450,2	453,8	457,3	460,7
3. Solok	361,1	363,7	366,2	368,7	371,1
4. Sijunjung	218,6	222,5	226,3	230,1	233,8
5. Tanah Datar	343,9	344,8	345,7	346,6	347,4
6. Padang Pariaman	403,5	406,1	408,6	411,0	413,3
7. Agam	473,0	476,9	480,7	484,3	487,9
8. Lima Puluh Kota	365,4	369,0	372,6	376,1	379,5
9. Pasaman	266,9	269,9	272,8	275,7	278,5
10. Solok Selatan	157,0	159,8	162,7	165,6	168,4
11. Dhamasraya	217,0	223,1	229,3	235,5	241,6
12. Pasaman barat	401,6	410,3	418,8	427,3	435,6
Kota / Municipality					
71. Padang	889,6	902,4	915,0	927,0	939,1
72. Solok	64,8	66,1	67,3	68,6	69,8
73. Sawahlunto	59,6	60,2	60,8	61,4	61,9
74. Padang Panjang	50,2	50,9	51,7	52,4	53,0
75. Bukittinggi	120,5	122,6	124,7	126,8	128,8
76. Payakumbuh	125,7	127,8	129,8	131,8	133,7
77. Pariaman	83,6	84,7	85,7	86,6	87,6
Sumatera Barat	5 131,9	5 196,3	5 196,3	5 321,5	5 382,1

Sumber : Badan Pusat Statistik Provinsi Sumatera Barat

Source : BPS-Statistics of Sumatera Barat

REGENCY/MUNICIPALITY COMPARISON

Tabel 13.2 Laju Pertumbuhan PDRB Menurut Harga Konstan Kabupaten/Kota di Sumatera Barat, 2014-2018
 Table Growth Rate of Gross Regional Domestic Product at Constant by Regency/Municipality in Sumatera Barat, 2014-2018

Kabupaten/Kota Regency/Municipality	2014	2015	2016	2017	2018
(1)	(2)	(3)	(4)	(5)	(6)
<i>Kabupaten / Regency</i>					
1. Kep. Mentawai	5,57	5,20	5,02	5,13	4,92
2. Pesisir Selatan	5,80	5,73	5,33	5,42	5,36
3. Solok	5,79	5,44	5,31	5,33	5,23
4. Sijunjung	6,02	5,69	5,26	5,27	5,10
5. Tanah Datar	5,79	5,33	5,03	5,12	5,08
6. Padang Pariaman	6,05	6,14	5,52	5,59	5,47
7. Agam	5,92	5,52	5,41	5,43	5,27
8. Lima Puluh Kota	5,98	5,61	5,32	5,34	5,26
9. Pasaman	5,87	5,34	5,07	5,09	5,01
10. Solok Selatan	5,90	5,35	5,12	5,15	5,04
11. Dhamasraya	6,34	5,75	5,42	5,45	5,32
12. Pasaman barat	6,04	5,70	5,33	5,35	5,25
<i>Kota / Municipality</i>					
71. Padang	6,46	6,41	6,22	6,23	6,09
72. Solok	6,01	5,97	5,76	5,78	5,69
73. Sawahlunto	6,08	6,03	5,73	5,75	5,54
74. Padang Panjang	6,08	5,91	5,80	5,81	5,74
75. Bukittinggi	6,20	6,14	6,05	6,08	6,03
76. Payakumbuh	6,47	6,19	6,09	6,12	6,02
77. Pariaman	5,99	5,79	5,59	5,62	5,51
Sumatera Barat	5,88	5,53	5,27	5,29	5,14

Sumber : Badan Pusat Statistik Provinsi Sumatera Barat

Source : BPS-Statistics of Sumatera Barat

Tabel 13.3 Jumlah Penduduk Miskin Menurut Kab/Kota di Sumatera Barat (ribuan), 2014-2018
 Table Number of Population Below the Poverty Line by Regency/ Municipality in Sumatera Barat (thousand), 2014-2018

Kabupaten/Kota Regency/Municipality	2014	2015	2016	2017	2018
(1)	(2)	(3)	(4)	(5)	(6)
Kabupaten / Regency					
1. Kep. Mentawai	12,58	13,16	13,09	12,95	12,99
2. Pesisir Selatan	35,02	38,13	35,86	35,53	34,92
3. Solok	34,48	36,42	34,06	33,33	32,89
4. Sijunjung	17,00	17,52	17,12	16,83	16,55
5. Tanah Datar	18,22	20,05	19,63	19,27	18,48
6. Padang Pariaman	33,92	35,87	36,34	34,70	33,20
7. Agam	33,28	36,06	37,55	36,57	32,92
8. Lima Puluh Kota	27,42	28,76	28,57	26,93	26,47
9. Pasaman	20,33	21,88	20,83	20,38	20,31
10. Solok Selatan	11,56	11,95	11,91	11,89	11,85
11. Dhamasraya	15,22	15,89	16,24	15,63	15,42
12. Pasaman barat	28,59	32,34	30,76	30,84	31,83
Kota / Municipality					
71. Padang	40,70	44,43	42,56	43,75	44,04
72. Solok	2,71	2,72	2,59	2,50	2,29
73. Sawahlunto	1,34	1,34	1,34	1,23	1,48
74. Padang Panjang	3,23	3,44	3,47	3,22	3,11
75. Bukittinggi	6,00	6,54	6,81	6,75	6,32
76. Payakumbuh	8,84	8,51	8,35	7,72	7,69
77. Pariaman	4,30	4,58	4,47	4,49	4,40
Sumatera Barat	354,74	379,59	371,55	364,51	357,13

Sumber : Badan Pusat Statistik Provinsi Sumatera Barat

Source : BPS-Statistics of Sumatera Barat

REGENCY/MUNICIPALITY COMPARISON

Tabel 13.4 Indeks Pembangunan Manusia (IPM) Menurut Kab/Kota di Sumatera Barat, 2014-2018
 Table 13.4 Human Development Index by Regency/Municipality in Sumatera Barat, 2014-2018

Kabupaten/Kota Regency/Municipality	2014	2015	2016	2017	2018
(1)	(3)	(4)	(5)	(6)	(6)
Kabupaten / Regency					
1. Kep. Mentawai	56,73	57,41	58,27	59,25	60,28
2. Pesisir Selatan	67,75	68,07	68,39	68,74	69,4
3. Solok	66,44	67,12	67,67	67,86	68,6
4. Sijunjung	64,95	65,30	66,01	66,60	66,97
5. Tanah Datar	68,51	69,49	70,11	70,37	71,25
6. Padang Pariaman	67,56	68,04	68,44	68,90	69,71
7. Agam	69,32	69,84	70,36	71,10	71,7
8. Lima Puluh Kota	66,78	67,65	68,37	68,69	69,17
9. Pasaman	63,33	64,01	64,57	64,94	65,6
10. Solok Selatan	66,29	67,09	67,47	67,81	68,45
11. Dhamasraya	69,27	69,84	70,25	70,40	70,86
12. Pasaman barat	64,56	65,26	66,03	66,83	67,43
Kota / Municipality					
71. Padang	79,83	80,36	81,06	81,58	82,25
72. Solok	76,20	76,83	77,07	77,44	77,89
73. Sawahlunto	69,61	69,87	70,67	71,13	71,72
74. Padang Panjang	75,05	75,98	76,50	77,01	77,3
75. Bukittinggi	78,02	78,72	79,11	79,80	80,11
76. Payakumbuh	76,49	77,42	77,42	77,91	78,23
77. Pariaman	74,66	74,98	75,44	75,71	76,26
Sumatera Barat	69,36	69,98	70,73	71,24	71,73

Sumber : Badan Pusat Statistik Provinsi Sumatera Barat

Source : BPS-Statistics of Sumatera Barat

Tabel 13.5
 Angka Harapan Hidup (AHH) Menurut Kab/Kota di Sumatera Barat, 2014-2018
 Life Expectancy at Birth by Regency/Municipality in Sumatera Barat, 2014-2018

Kabupaten/Kota Regency/Municipality	2014	2015	2016	2017	2018
(1)	(3)	(4)	(5)	(6)	(6)
<i>Kabupaten / Regency</i>					
1. Kep. Mentawai	63,55	64,05	64,36	64,37	64,49
2. Pesisir Selatan	69,46	69,96	70,11	70,23	70,45
3. Solok	66,95	67,35	67,50	67,65	67,95
4. Sijunjung	64,72	65,22	65,33	65,44	65,69
5. Tanah Datar	68,35	68,75	68,93	69,11	69,38
6. Padang Pariaman	67,24	67,64	67,80	67,96	68,23
7. Agam	70,80	71,30	71,44	71,57	71,83
8. Lima Puluh Kota	69,22	69,23	69,27	69,31	69,47
9. Pasaman	65,76	66,26	66,40	66,54	66,82
10. Solok Selatan	66,04	66,64	66,78	66,92	67,21
11. Dharmasraya	69,76	70,16	70,30	70,44	70,73
12. Pasaman barat	66,93	67,03	67,09	67,15	67,37
<i>Kota / Municipality</i>					
71. Padang	73,18	73,19	73,19	73,20	73,35
72. Solok	72,34	72,74	72,83	72,92	73,14
73. Sawahlunto	69,17	69,27	69,33	69,39	69,59
74. Padang Panjang	72,44	72,45	72,45	72,46	72,58
75. Bukittinggi	73,12	73,52	73,60	73,69	73,33
76. Payakumbuh	72,43	72,93	73,03	73,13	69,87
77. Pariaman	69,49	69,59	69,63	69,67	69,01
Sumatera Barat	68,32	68,66	68,73	68,78	67,95

Sumber : Badan Pusat Statistik Provinsi Sumatera Barat

Source : BPS-Statistics of Sumatera Barat

REGENCY/MUNICIPALITY COMPARISON

Tabel 13.6 Angka Harapan Lama Sekolah Menurut Kab/Kota di Sumatera Barat, 2014-2018
 Table 13.6 *Expected Years of Schooling by Regency/Municipality in Sumatera Barat, 2014-2018*

Kabupaten/Kota Regency/Municipality	2014	2015	2016	2017	2018
(1)	(3)	(4)	(5)	(6)	(6)
Kabupaten / Regency					
1. Kep. Mentawai	11,35	11,48	11,74	12,07	12,39
2. Pesisir Selatan	13,02	13,04	13,05	13,06	13,3
3. Solok	12,53	12,88	13,00	13,01	13,02
4. Sijunjung	11,91	11,94	12,27	12,34	12,35
5. Tanah Datar	12,82	13,35	13,46	13,59	13,88
6. Padang Pariaman	13,54	13,54	13,55	13,56	13,57
7. Agam	13,58	13,59	13,73	13,94	13,85
8. Lima Puluh Kota	12,41	12,76	13,25	13,26	13,27
9. Pasaman	12,69	12,70	12,71	12,72	12,78
10. Solok Selatan	12,15	12,37	12,51	12,68	12,69
11. Dhamasraya	12,19	12,36	12,39	12,40	12,41
12. Pasaman barat	12,29	12,30	12,67	13,06	13,22
Kota / Municipality					
71. Padang	15,20	15,60	15,87	16,15	16,5
72. Solok	14,26	14,27	14,28	14,29	14,3
73. Sawahlunto	12,68	12,69	13,05	13,14	13,15
74. Padang Panjang	14,73	15,01	15,02	15,03	15,04
75. Bukittinggi	14,65	14,92	14,93	14,94	14,95
76. Payakumbuh	14,18	14,21	14,22	14,23	14,24
77. Pariaman	14,48	14,49	14,50	14,51	14,52
Jumlah / Total	13,48	13,60	13,79	13,94	13,95

Sumber : Badan Pusat Statistik Provinsi Sumatera Barat

Source : BPS-Statistics of Sumatera Barat

Tabel 13.7 Rata-rata Lama Sekolah Menurut Kab/Kota di Sumatera Barat, 2014-2018
 Table Mean Year of Schooling by Regency/Municipality in Sumatera Barat, 2014-2018

Kabupaten/Kota Regency/Municipality	2014	2015	2016	2017	2018
(1)	(3)	(4)	(5)	(6)	(6)
<i>Kabupaten / Regency</i>					
1. Kep. Mentawai	6,19	6,27	6,52	6,69	6,95
2. Pesisir Selatan	8,10	8,11	8,12	8,13	8,14
3. Solok	7,56	7,57	7,58	7,60	7,84
4. Sijunjung	7,32	7,33	7,50	7,72	7,77
5. Tanah Datar	7,80	7,93	8,12	8,14	8,44
6. Padang Pariaman	6,88	6,89	7,00	7,21	7,50
7. Agam	8,10	8,17	8,18	8,39	8,69
8. Lima Puluh Kota	7,59	7,91	7,92	7,96	7,97
9. Pasaman	7,62	7,63	7,64	7,65	7,66
10. Solok Selatan	7,97	7,98	7,99	8,00	8,15
11. Dhamasraya	7,99	8,03	8,23	8,24	8,25
12. Pasaman barat	7,53	7,83	7,84	7,85	7,86
<i>Kota / Municipality</i>					
71. Padang	10,93	10,97	11,24	11,32	11,33
72. Solok	10,75	10,77	10,79	10,95	11,01
73. Sawahlunto	9,65	9,66	9,92	9,93	9,94
74. Padang Panjang	10,79	11,09	11,42	11,43	11,44
75. Bukittinggi	10,71	10,79	10,98	11,30	11,31
76. Payakumbuh	9,96	10,29	10,30	10,45	10,46
77. Pariaman	9,94	9,96	10,09	10,10	10,36
Sumatera Barat	8,29	8,42	8,59	8,72	8,76

Sumber : Badan Pusat Statistik Provinsi Sumatera Barat

Source : BPS-Statistics of Sumatera Barat

REGENCY/MUNICIPALITY COMPARISON

Tabel 13.8 Daya Beli Masyarakat Menurut Kab/Kota di Sumatera Barat, 2014-2018
 Table 13.8 Purchasing Power Parity by Regency/Municipality in Sumatera Barat, 2014-2018

Kabupaten/Kota Regency/Municipality	2014	2015	2016	2017	2018
(1)	(3)	(4)	(5)	(6)	(6)
<i>Kabupaten / Regency</i>					
1. Kep. Mentawai	5 566,20	5 684,03	5 771,00	6 010,00	6 211,00
2. Pesisir Selatan	8 367,94	8 411,62	8 605,00	8 819,00	9 089,00
3. Solok	9 228,11	9 334,02	9 664,00	9 743,00	10 035,00
4. Sijunjung	9 726,20	9 796,24	9 895,00	10 093,00	10 277,00
5. Tanah Datar	10 013,56	10 102,81	10 296,00	10 331,00	10 417,00
6. Padang Pariaman	9 990,33	10 260,21	10 455,00	10 579,00	10 919,00
7. Agam	8 691,87	8 858,81	9 111,00	9 388,00	9 489,00
8. Lima Puluh Kota	8 672,25	8 773,78	8 936,00	9 151,00	9 500,00
9. Pasaman	7 057,66	7 340,14	7 678,00	7 882,00	8 238,00
10. Solok Selatan	9 389,61	9 652,54	9 802,00	9 891,00	10 199,00
11. Dhamasraya	10 550,03	10 713,04	10 781,00	10 851,00	11 189,00
12. Pasaman barat	7 897,14	8 108,71	8 393,00	8 704,00	8 979,00
<i>Kota / Municipality</i>					
71. Padang	13 387,11	13 521,96	13 721,00	13 957,00	14 312,00
72. Solok	10 926,55	11 350,00	11 519,00	11 673,00	11 968,00
73. Sawahlunto	8 780,04	8 931,17	9 051,00	9 343,00	9 765,00
74. Padang Panjang	9 369,25	9 670,28	9 804,00	10 240,00	10 440,00
75. Bukittinggi	12 136,88	12 330,37	12 475,00	12 816,00	13 035,00
76. Payakumbuh	12 295,99	12 621,68	12 705,00	12 858,00	13 114,00
77. Pariaman	11 540,96	11 814,45	12 141,00	12 425,00	12 611,00
Sumatera Barat	9 620,73	9 803,74	10 126,00	10 306,00	10 638,00

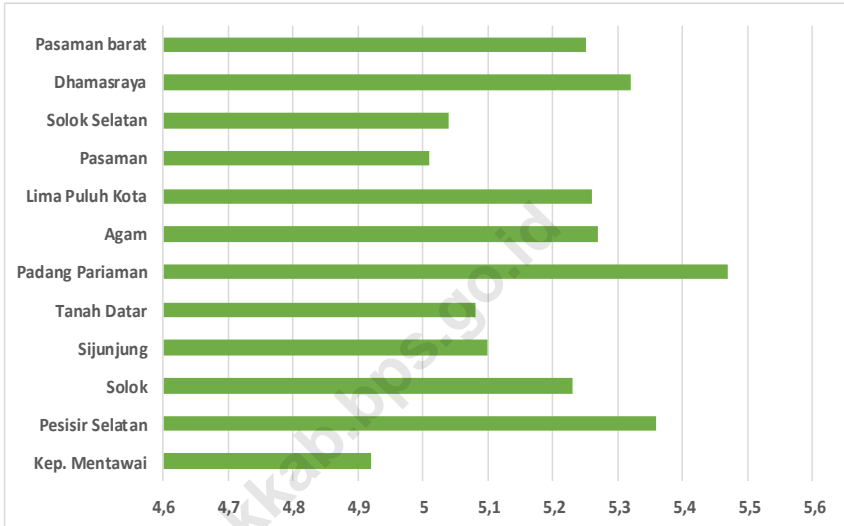
Sumber : Badan Pusat Statistik Provinsi Sumatera Barat

Source : BPS-Statistics of Sumatera Barat

Gambar 13
Picture

Laju Pertumbuhan PDRB Menurut Harga Konstan Kabupaten di Sumatera Barat, 2014-2018

Growth Rate of Gross Regional Domestic Product at Constant by Regency in Sumatera Barat, 2014-2018



Sumber : Badan Pusat Statistik Provinsi Sumatera Barat

Source : BPS-Statistics of Sumatera Barat



Sensus
Penduduk
2020

DATA

MENCERDASKAN BANGSA


— *Enlighten The Nation* —



**BADAN PUSAT STATISTIK
KABUPATEN SOLOK**

BPS - Statistics of Solok Regency

Jl. Raya Solok-Padang Km 20, Kayu Aro
Telp. (0755) 7334078 Email : bps1303@bps.go.id
Homepage : solokkab.bps.go.id



0251-3696

2019

KABUPATEN SOLOK DALAM ANGKA 2019

SOLOK REGENCY IN FIGURES 2019



<https://solokkab.go.id>