

# KABUPATEN PESISIR SELATAN DALAM ANGKA

*Pesisir Selatan Regency in Figures*

# 2019



**BADAN PUSAT STATISTIK  
KABUPATEN PESISIR SELATAN**  
*BPS-Statistics of Pesisir Selatan Regency*

# KABUPATEN PESISIR SELATAN DALAM ANGKA

*Pesisir Selatan Regency in Figures*

# 2019



# **Kabupaten Pesisir Selatan Dalam Angka**

## ***Pesisir Selatan Regency in Figures***

### **2019**

ISSN: 0215-3688

No. Publikasi/*Publication Number*: 13026.1903

Katalog/*Catalog*: 1102001.1302

Ukuran Buku/*Book Size*: 14,8 cm x 21 cm

Jumlah Halaman/*Number of Pages*: lx + 462 halaman /*pages*

Naskah/*Manuscript*:

Badan Pusat Statistik Kabupaten Pesisir Selatan  
*BPS-Statistics of Pesisir Selatan Regency*

Penyunting/*Editor*:

Badan Pusat Statistik Kabupaten Pesisir Selatan  
*BPS-Statistics of Pesisir Selatan Regency*

Desain Kover oleh/*Cover Designed by*:

Badan Pusat Statistik Kabupaten Pesisir Selatan/  
*BPS-Statistics of Pesisir Selatan Regency*

Ilustrasi Kover/ *Cover Illustration*:

Tugu Batas Kabupaten Pesisir Selatan-Kota Padang/ *Pesisir Selatan and Padang  
Boundary Monument*

Diterbitkan oleh/*Published by*:

© BPS Kabupaten Pesisir Selatan/*BPS-Statistics of Pesisir Selatan Regency*

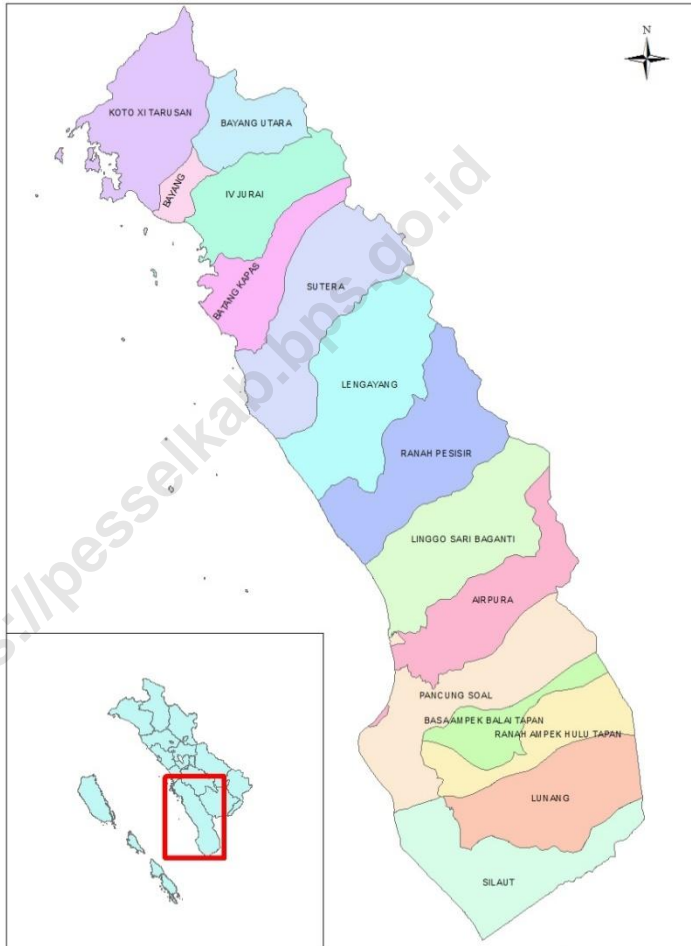
Dicetak oleh/*Printed by*:

**CV. Adyta**

**Dilarang mengumumkan, mendistribusikan, mengomunikasikan, dan/atau  
menggandakan sebagian atau seluruh isi buku ini untuk tujuan komersial tanpa izin  
tertulis dari Badan Pusat Statistik**

*Prohibited to announce, distribute, communicate, and/or copy part or all of this book  
for commercial purpose without permission from BPS-Statistics Indonesia*

**PETA WILAYAH KABUPATEN PESISIR SELATAN**  
*MAP OF PESISIR SELATAN REGENCY*



1:600.000



**KEPALA BPS KABUPATEN PESISIR SELATAN**  
*CHIEF BPS-STATISTICS OF PESISIR SELATAN REGENCY*



**Yudi Yos Elvin, S.Si, M.Si**







## KATA PENGANTAR

Kabupaten Pesisir Selatan Dalam Angka 2019 merupakan publikasi tahunan yang diterbitkan oleh BPS Kabupaten Pesisir Selatan. Disadari bahwa publikasi ini belum sepenuhnya memenuhi harapan pihak pemakai data khususnya para perencana, namun diharapkan dapat membantu melengkapi penyusunan rencana pembangunan di Kabupaten Pesisir Selatan.

Publikasi ini dapat terwujud berkat kerja sama dan bantuan dari berbagai pihak baik instansi pemerintah maupun swasta. Kepada semua pihak yang telah memberikan bantuan disampaikan penghargaan dan terima kasih yang sebesar-besarnya.

Walaupun publikasi ini telah disiapkan sebaik-baiknya, namun disadari masih ada kekurangan dan kesalahan yang terjadi. Untuk perbaikan publikasi ini, tanggapan dan saran yang bersifat konstruktif dari para pemakai sangat diharapkan.

Painan, Agustus 2019

Kepala BPS

Kabupaten Pesisir Selatan

Yudi Yos Elvin, S.Si, M.Si





## **PREFACE**

*Pesisir Selatan Regency in Figures 2019 is an annual publication written by Statistics of Pesisir Selatan Regency. Honestly, this publication has not perfect yet and has not filled the user's hope, especially for the planners yet, but hopely it can help to equip compilation of development planning in this regency.*

*This comprehensive publication has been made possible with the assistance and contribution from several governmental institutions and private organizations. To all parties who have been involved in the preparation of this publication, I would like to express my sincerest appreciation and gratitude.*

*Comments and constructive suggestions for the improvement of this publication are always welcome.*

*Painan, August 2019  
Chief BPS-Statistics of  
Pesisir Selatan Regency*

*Yudi Yos Elvin, S.Si, M.Si*

## DAFTAR ISI/CONTENTS

halaman  
page

Peta Wilayah Kabupaten Pesisir Selatan .....	iii
<i>Map Of Pesisir Selatan Regency</i> .....	iii
Kepala BPS Kabupaten Pesisir Selatan.....	v
<i>Chief BPS-Statistics Of Pesisir Selatan Regency</i> .....	v
Kata Pengantar .....	vii
<i>Preface</i> .....	viii
Daftar Isi/Contents.....	ix
Daftar Tabel/ <i>List Of Tables</i> .....	xiii
Daftar Gambar/ <i>List Of Figures</i> .....	lviii
1. Geografi dan Iklim .....	1
<i>Geography and Climate</i> .....	1
1.1 <i>Geografi/Geography</i> .....	7
1.2 <i>Iklim/Climate</i> .....	20
2. Pemerintahan.....	25
<i>Government</i> .....	25
2.1 <i>Wilayah Administratif/Administrative Area</i> .....	31
2.2 <i>Dewan Perwakilan Rakyat Daerah</i> .....	52
<i>The Regional House Of Representative</i> .....	52
2.3 <i>Sumber Daya Manusia/ Human Resources</i> .....	66
2.4 <i>Peraturan daerah/ regulation</i> .....	99
3. Kependudukan dan Ketenagakerjaan .....	101
<i>Population and Employment</i> .....	101
3.1 <i>Kependudukan/Population</i> .....	113
3.2 <i>Ketenagakerjaan/Employment</i> .....	122
4. Sosial .....	129
<i>Social</i> .....	129
4.1 <i>Pendidikan/Education</i> .....	149

4.2	<i>Kesehatan/Health</i> .....	190
4.3	<i>Agama/Religion</i> .....	221
4.4	<i>Kriminalitas/Crime</i> .....	228
4.5	<i>Kemiskinan/Poverty</i> .....	233
4.6	<i>Sosial Lainnya/Other</i> .....	236
5.	<b>Pertanian</b> .....	239
	<i>Agriculture</i> .....	239
5.1	<i>Tanaman Pangan/Food Crops</i> .....	255
5.2	<i>Hortikultura/Horticulture</i> .....	268
5.3	<i>Peternakan/Livestock</i> .....	290
5.4	<i>Perkebunan/Smallholder</i> .....	298
5.5	<i>Kehutanan/Forestry</i> .....	311
5.6	<i>Perikanan/Fisheries</i> .....	313
6.	<b>INDUSTRI DAN ENERGI</b> .....	325
	<i>INDUSTRY AND ENERGY</i> .....	325
6.1	<i>Industri/Industry</i> .....	331
6.2	<i>Energi dan air bersih/Energy and clean water</i> .....	334
	<i>Tourism</i> .....	337
7.	<b>PARIWISATA</b> .....	337
7.1	<i>Hotel/Hotel</i> .....	343
7.2	<i>Pariwisata/Tourism</i> .....	348
8.	<b>SISTEM NERACA NASIONAL</b> .....	359
	<i>System of National Accounts</i> .....	359
8.1	<i>Produk Domestik Regional Bruto Menurut Lapangan Usaha</i> .....	369
	<i>Gross Regional Domestic Product by Industry</i> .....	369
9.	<b>Transportasi dan Komunikasi</b> .....	375
	<i>Transportation and Communication</i> .....	375
9.1	<i>Transportasi/transportation</i> .....	387
9.2	<i>Komunikasi/Communication</i> .....	402
10.	<b>Keuangan Daerah Dan Harga</b> .....	415

	<i>Local Finance And Prices</i> .....	4155
	10.1 <i>Keuangan Daerah/Local Finance</i> .....	421
	10.2 <i>Harga/Prices</i> .....	434
11.	Pengeluaran Penduduk dan Konsumsi Makanan.....	437
	<i>Population Expenditure and Food Consumption</i> .....	437
12.	Perbandingan Antar Kabupaten/Kota.....	449
	<i>Regency/Municipal Comparison</i> .....	449
	12.1 <i>Perbandingan Antar Kabupaten/Kota</i> .....	455

<https://pesselkab.bps.go.id>



## DAFTAR TABEL/LIST OF TABLES

	halaman page
<b>1. GEOGRAFI DAN IKLIM .....</b>	<b>1</b>
<b><i>Geography and Climate .....</i></b>	<b>1</b>
<b>1.1 GEOGRAFI/GEOGRAPHY .....</b>	<b>7</b>
1.1.1 Keadaan Geografi, 2018.....	7
<i>Geographical Condition, 2018.....</i>	7
1.1.2 Letak Geografis Kabupaten Pesisir Selatan Menurut Kecamatan, 2018.....	8
<i>Geographical Location of Pesisir Selatan Regency by Sub- District, 2018 .....</i>	8
1.1.3 Luas Daerah Menurut Kecamatan, 2018.....	9
<i>Area of Wet Land by Sub-District, 2018 .....</i>	9
1.1.4 Nama-Nama Sungai, Lokasi dan Panjangnya di Kabupaten Pesisir Selatan, 2018 .....	10
<i>Rivers Name, Location and Length in Pesisir Selatan Regency, 2018 .....</i>	10
1.1.5 Luas Tanah Menurut Statusnya di Kabupaten Pesisir Selatan, 2018.....	11
<i>Land Area by Its Status in Pesisir Selatan Regency, 2018 .....</i>	11
1.1.6 Luas Tanah Menurut Penggunaannya di Kabupaten Pesisir Selatan, 2018.....	12
<i>Land Area by Usage in Pesisir Selatan Regency, 2018 .....</i>	12
1.1.7 Jumlah Pulau, Nama-Nama, Lokasi dan Luasnya di Kabupaten Pesisir Selatan, 2018.....	13

	<i>Numbers and Name of Island, Location and Area in Pesisir Selatan Regency, 2018</i> .....	13
1.1.8	Jarak Antara Kota Painan Dengan Beberapa Kota di Sumatera Barat (Km), 2018 .....	15
	<i>Distance from Painan to Other Cities in Sumatera Barat (Km), 2018</i> .....	15
1.1.9	Jarak Antara Kota Painan Dengan Beberapa Ibukota Kecamatan dan Beberapa Daerah Lainnya (Km), 2018.....	17
	<i>Distance from Painan to Capital of Sub-Districts and Some Place (Km), 2018</i> .....	17
1.1.10	Jarak Kecamatan Ke Ibukota Kabupaten (Painan) dan Provinsi (Padang), 2018.....	19
	<i>Distance from Sub-District to Capital of Regency (Painan) and Province (Padang), 2018</i> .....	19
<b>1.2</b>	<b>IKLIM/CLIMATE</b> .....	<b>20</b>
1.2.1	Tinggi Wilayah Beberapa Tempat di Atas Permukaan Laut (DPL) di Kabupaten Pesisir Selatan, 2018.....	20
	<i>Height of Some Place Above Mean Sea Level (AMSL) in Pesisir Selatan Regency, 2018</i> .....	20
1.2.2	Banyaknya Hari Hujan dan Curah Hujan Menurut Kecamatan di Kabupaten Pesisir Selatan, 2018 .....	21
	<i>Number of Rainy Days and Volume of Rain Falls by Sub-District in Pesisir Selatan Regency, 2018</i> .....	21
1.2.3	Banyaknya Hari Hujan dan Curah Hujan Menurut Bulan di Kabupaten Pesisir Selatan, 2018 .....	22
	<i>Number of Rainy Days And Volume of Rain Falls by Month in Pesisir Selatan Regency, 2018</i> .....	22



1.2.4	Jumlah Kejadian Bencana Alam Dirinci Menurut Kecamatan, 2018.....	23
	<i>Number of Natural Disaster by Districts, 2018.....</i>	<i>23</i>
<b>2.</b>	<b>PEMERINTAHAN .....</b>	<b>25</b>
	<b><i>Government .....</i></b>	<b><i>25</i></b>
<b>2.1</b>	<b>WILAYAH ADMINISTRATIF/ADMINISTRATIVE AREA .....</b>	<b>31</b>
2.1.1	Daftar Nama Bupati Kabupaten Pesisir Selatan, Masa Jabatan dan Pendidikan Tertinggi yang Ditamatkan, 2018.....	31
	<i>Name List, Tenure and Education Level of Head of Pesisir Selatan Regency, 2018 .....</i>	<i>31</i>
2.1.2	Jumlah Nagari dan Kampung Menurut Kecamatan di Kabupaten Pesisir Selatan, 2018.....	32
	<i>Number of Nagari and Village by Sub-District in Pesisir Selatan Regency, 2018 .....</i>	<i>32</i>
2.1.3	Nama Ibukota Kabupaten dan Ibukota Kecamatan di Kabupaten Pesisir Selatan, 2018.....	33
	<i>The Capital of Regency and Sub-District in Pesisir Selatan Regency, 2018 .....</i>	<i>33</i>
2.1.4	Daftar Nama Nagari dan Kampung Menurut Kecamatan di Kabupaten Pesisir Selatan, 2018.....	34
	<i>Name List of Nagari and Village by Sub-District in Pesisir Selatan Regency, 2018 .....</i>	<i>34</i>
<b>2.2</b>	<b>DEWAN PERWAKILAN RAKYAT DAERAH .....</b>	<b>52</b>
	<b><i>THE REGIONAL HOUSE OF REPRESENTATIVE .....</i></b>	<b><i>52</i></b>
2.2.1	Daftar Nama Ketua DPRD Kabupaten Pesisir Selatan, Masa Jabatan dan Pendidikan Tertinggi yang Ditamatkan, 2018.....	52
	<i>Name List, Tenure and Education Level of Chairman of Pesisir Selatan's House of Representative, 2018.....</i>	<i>52</i>

2.2.2	Jumlah Pemilih Terdaftar Pada Pemilu di Kabupaten Pesisir Selatan, 1971-2014 .....	53
	<i>Number of Registered Voter in General Election in Pesisir Selatan Regency, 1971-2014.....</i>	<i>53</i>
2.2.3	Jumlah Pemilih Terdaftar Pada Pemilu Menurut Kecamatan di Kabupaten Pesisir Selatan, 2014 .....	54
	<i>Number of Registered Voter in General Election by Sub-District in Pesisir Selatan Regency, 2014.....</i>	<i>54</i>
2.2.4	Jumlah Pemilih Terdaftar dan Jumlah Wajib Pilih yang Memberikan Suara di TPS Pada Pemilu Legislatif Menurut Kecamatan di Kabupaten Pesisir Selatan, 2014 .....	55
	<i>Number of Registered Voter and Voter Turnout at TPS in General Election by Sub-District in Pesisir Selatan Regency, 2014.....</i>	<i>55</i>
2.2.5	Jumlah Suara yang Diperoleh Masing-Masing Orsospol di Kabupaten Pesisir Selatan, 1971-2014.....	56
	<i>Number of Votes Obtained by Political Party in General Election in Pesisir Selatan Regency, 1971-2014 .....</i>	<i>56</i>
2.2.6	Komposisi Keanggotaan DPRD di Kabupaten Pesisir Selatan, 1971-2014.....	58
	<i>The Membership Composition of Pesisir Selatan People's Representative Council, 1971-2014.....</i>	<i>58</i>
2.2.7	Jumlah Suara yang diperoleh Masing Masing Orsospol Menurut Wilayah Pemilihan di Kabupaten Pesisir Selatan, 2014.....	60
	<i>Number of Votes Obtained by Political Party by Region's Election in Pesisir Selatan Regency, 2014.....</i>	<i>60</i>

2.2.8	Komposisi Keanggotaan DPRD Menurut Wilayah Pemilihan dan Orsospol di Kabupaten Pesisir Selatan, 2014-2019 .....	62
	<i>The Membership Composition of Regional People's Representative Council by Region's of Election and Political Party in Pesisir Selatan Regency, 2014.....</i>	<i>62</i>
2.2.9	Jumlah Anggota DPRD Menurut Jenis Kelamin dan Partai Politik di Kabupaten Pesisir Selatan, 2014-2019.....	63
	<i>Number of Members of Regional People's Representative Council by Sex and Political Party in Pesisir Selatan Regency, 2014-2019.....</i>	<i>63</i>
2.2.10	Persentase Komposisi Keanggotaan DPRD di Kabupaten Pesisir Selatan, 2014-2019 .....	64
	<i>Percentage of Regional People's Representative Council Composition in Pesisir Selatan Regency, 2014-2019.....</i>	<i>64</i>
2.2.11	Jumlah Pemilih yang Terdaftar dan Wajib Pilih yang Memberikan Suara Pada Pemilu Presiden di TPS Kabupaten Pesisir Selatan, 2014 .....	65
	<i>Number of Registered Voter and Voter Turnout in Presidential Election at Polling Place in Pesisir Selatan Regency, 2014.....</i>	<i>65</i>
<b>2.3</b>	<b>SUMBER DAYA MANUSIA/ HUMAN RESOURCES.....</b>	<b>66</b>
2.3.1	Jumlah Pegawai Negeri Sipil Di Lingkungan Kantor Camat Menurut Golongan dan Jenis Kelamin di Kabupaten Pesisir Selatan, 2018.....	66
	<i>Number of Civil Servant in Sub-District Office by Rank and Sex in Pesisir Selatan Regency , 2018.....</i>	<i>66</i>

2.3.2	Jumlah Pegawai Negeri Sipil Di Lingkungan Kantor Camat Menurut Pendidikan dan Jenis Kelamin di Kabupaten Pesisir Selatan, 2018.....	70
	<i>Number of Civil Servant in Sub-District Office by Education Level and Sex in Pesisir Selatan Regency , 2018.....</i>	<i>70</i>
2.3.3	Jumlah Pegawai Negeri Sipil Di Lingkungan Puskesmas Menurut Golongan dan Jenis Kelamin di Kabupaten Pesisir Selatan, 2018.....	72
	<i>Number of Civil Servant in Health Center by Rank and Sex in Pesisir Selatan Regency , 2018 .....</i>	<i>72</i>
2.3.4	Jumlah Pegawai Negeri Sipil Di Lingkungan Puskesmas Menurut Pendidikan dan Jenis Kelamin di Kabupaten Pesisir Selatan, 2018.....	76
	<i>Number of Civil Servant in Sub-District Office by Education Level and Sex in Pesisir Selatan Regency , 2018.....</i>	<i>76</i>
2.3.5	Jumlah Pegawai Negeri Sipil Di Lingkungan Unit Pelaksana Teknis Dinas (UPTD) Pendidikan Menurut Golongan dan Jenis Kelamin di Kabupaten Pesisir Selatan, 2018 .....	78
	<i>Number of Civil Servant in Sub-District TOU by Rank and Sex in Pesisir Selatan Regency , 2018.....</i>	<i>78</i>
2.3.6	Jumlah Pegawai Negeri Sipil Di Lingkungan Unit Pelaksana Teknis Dinas (UPTD) Pendidikan Menurut Pendidikan dan Jenis Kelamin di Kabupaten Pesisir Selatan, 2018 .....	82
	<i>Number of Civil Servant in Sub-District TOU by Education Level and Sex in Pesisir Selatan Regency , 2018.....</i>	<i>82</i>
2.3.7	Jumlah Pegawai Negeri Sipil Di Lingkungan Satuan Kerja Perangkat Daerah (SKPD) Menurut Golongan dan Jenis Kelamin di Kabupaten Pesisir Selatan, 2018 .....	84

	<i>Number of Civil Servant in Local Government Work Unit by Rank and Sex in Pesisir Selatan Regency , 2018.....</i>	<i>84</i>
2.3.8	Jumlah Pegawai Negeri Sipil Di Lingkungan Satuan Kerja Perangkat Daerah (SKPD) Menurut Pendidikan dan Jenis Kelamin di Kabupaten Pesisir Selatan, 2018 .....	90
	<i>Number of Civil Servant in Local Government Work Unit by Education Level and Sex in Pesisir Selatan Regency , 2018.....</i>	<i>90</i>
2.3.9	Jumlah Pegawai Negeri Sipil menurut Jabatan dan Jenis Kelamin di Kabupaten Pesisir Selatan, 2017-2018.....	94
	<i>Number of Civil Servant in by Occupation and Sex in Pesisir Selatan Regency , 2017-2018.....</i>	<i>94</i>
2.3.10	Jumlah Pegawai Negeri Sipil Di Lingkungan Instansi Vertikal Menurut Golongan dan Jenis Kelamin di Kabupaten Pesisir Selatan, 2018.....	95
	<i>Number of Civil Servant in Vertival Agencies by Rank and Sex in Pesisir Selatan Regency , 2018.....</i>	<i>95</i>
2.3.11	Jumlah Pegawai Negeri Sipil Di Lingkungan Instansi Vertikal Menurut Tingkat Pendidikan dan Jenis Kelamin di Kabupaten Pesisir Selatan, 2018.....	97
	<i>Number of Civil Servant in Vertival Agencies by Education Level and Sex in Pesisir Selatan Regency , 2018.....</i>	<i>97</i>
<b>2.4</b>	<b>PERATURAN DAERAH/ REGULATION .....</b>	<b>99</b>
2.4.1	Jumlah Produk Hukum Daerah Menurut Sifat dan Perangkat Daerah/ <i>Number of Local Regulation by Kind and Agency, 2018.....</i>	99

<b>3.</b>	<b>KEPENDUDUKAN DAN KETENAGAKERJAAN.....</b>	<b>101</b>
	<i>Population and Employment.....</i>	<i>101</i>
<b>3.1</b>	<b>KEPENDUDUKAN/POPULATION .....</b>	<b>113</b>
3.1.1	Jumlah Nagari, Rumah Tangga dan Penduduk Menurut Kecamatan di Kabupaten Pesisir Selatan, 2018* .....	113
	<i>Number of Village, Household and Population by Sub-District in Pesisir Selatan Regency, 2018* .....</i>	<i>113</i>
3.1.2	Jumlah Nagari, Penduduk dan Kepadatan Penduduk Menurut Kecamatan di Kabupaten Pesisir Selatan, 2018* ....	114
	<i>Number of Village, Population and Density Population by Sub-District in Pesisir Selatan Regency, 2018* .....</i>	<i>114</i>
3.1.3	Jumlah Rumah Tangga, Penduduk, Seks Ratio dan Rata-Rata Anggota Rumah Tangga Menurut Kecamatan di Kabupaten Pesisir Selatan, 2018* .....	115
	<i>Number of Households, Population, Sex Ratio and Average Person House by Sub-District in Pesisir Selatan Regency, 2018* .....</i>	<i>115</i>
3.1.4	Jumlah Penduduk dan Rasio Jenis Kelamin Menurut Kelompok Umur di Kabupaten Pesisir Selatan, 2018* .....	116
	<i>Population and Sex Ratio by Age Group in Pesisir Selatan Regency, 2018* .....</i>	<i>116</i>
3.1.5	Jumlah Penduduk Menurut Kelompok Umur dan Kecamatan di Kabupaten Pesisir Selatan, 2018* .....	117
	<i>Population by Age Group and Sub-District in Pesisir Selatan Regency, 2018* .....</i>	<i>117</i>
3.1.6	Jumlah Keluarga dan Jumlah Penduduk Berdasarkan Pencatatan Administrasi Menurut Kecamatan, 2018 .....	120

	<i>Number of Families and Population by Administrative Record by Sub-District , 2018</i> .....	120
3.1.7	Jumlah Penduduk yang Wajib Memiliki KTP Elektronik Menurut Kecamatan, 2018 .....	121
	<i>The Number of People who are Required to have e-ID card by Sub-District , 2018</i> .....	121
<b>3.2</b>	<b>KETENAGAKERJAAN/EMPLOYMENT</b> .....	<b>122</b>
3.2.1	Jumlah Penduduk Berumur 15 Tahun Keatas Menurut Jenis Kegiatan Utama di Kabupaten Pesisir Selatan, 2014-2018.....	122
	<i>Population Aged 15 Years and Over by Type of Activity in Pesisir Selatan Regency, 2014-2018</i> .....	122
3.2.2	Jumlah Penduduk Berumur 15 Tahun Keatas Yang Bekerja Selama Seminggu Yang Lalu Menurut Lapangan Pekerjaan Utama di Kabupaten Pesisir Selatan, 2018** .....	123
	<i>Population Aged 15 Years and Over Who Worked During The Previous Week by Main Industry in Pesisir Selatan Regency, 2018**</i> .....	123
3.2.3	Jumlah Penduduk Berumur 15 Tahun Keatas Menurut Tingkat Pendidikan di Kabupaten Pesisir Selatan, 2018** .....	124
	<i>Population Aged 15 Years and Over by Level of Education in Pesisir Selatan Regency, 2018**</i> .....	124
3.2.4	Jumlah Penduduk Berumur 15 Tahun Keatas Yang Termasuk Angkatan Kerja Menurut Kelompok Umur dan Jenis Kelamin di Kabupaten Pesisir Selatan, 2018** .....	125
	<i>Population Aged 15 Years and Over Who Are in Labor Force by Age Group and Sex in Pesisir Selatan Regency, 2018**</i> .....	125



3.2.5	Jumlah Pencari Kerja Terdaftar Tingkat Pendidikan Tertinggi Yang Ditamatkan dan Jenis Kelamin di Kabupaten Pesisir Selatan, 2018.....	126
	<i>Number of Registered Job Applicants by Educational Attainment and Sex in Pesisir Selatan Regency, 2018.....</i>	<i>126</i>
3.2.6	Jumlah Tenaga Kerja yang Terdaftar pada Dinas Tenaga Kerja dan Transmigrasi Kabupaten Pesisir Selatan, 2018 .....	127
	<i>Number of Registered Manpower at Manpower and Transmigration Office in Pesisir Selatan Regency, 2018 .....</i>	<i>127</i>
<b>4.</b>	<b>SOSIAL .....</b>	<b>129</b>
	<i>Social .....</i>	<i>129</i>
<b>4.1</b>	<b>PENDIDIKAN/EDUCATION.....</b>	<b>149</b>
4.1.1	Jumlah Sekolah, Murid, Guru dan Kelas Pada Pendidikan Anak Usia Dini (PAUD) di Kabupaten Pesisir Selatan, 2018 ...	149
	<i>Number of Pupil, Teacher and Classes at Early Age School in Pesisir Selatan Regency, 2018 .....</i>	<i>149</i>
4.1.2	Jumlah Sekolah, Murid, Guru dan Kelas Pada Sekolah Dasar Negeri dan Swasta di Kabupaten Pesisir Selatan, 2018.....	153
	<i>Number of Pupil, Teacher and Classes at Public and Private Elementary School in Pesisir Selatan Regency, 2018.....</i>	<i>153</i>
4.1.3	Jumlah Sekolah, Murid, Guru dan Kelas Pada Sekolah Dasar Negeri di Kabupaten Pesisir Selatan, 2018 .....	154
	<i>Number of Pupil, Teacher and Classes at Public Elementary School in Pesisir Selatan Regency, 2018.....</i>	<i>154</i>
4.1.4	Jumlah Sekolah, Murid, Guru dan Kelas Pada Sekolah Dasar Swasta di Kabupaten Pesisir Selatan, 2018.....	155

	<i>Number of Pupil, Teacher and Classes at Private Elementary School in Pesisir Selatan Regency, 2018</i> .....	155
4.1.5	Jumlah Sekolah, Murid, Guru dan Kelas Pada Sekolah Menengah Pertama Negeri dan Swasta di Kabupaten Pesisir Selatan, 2018 .....	156
	<i>Number of Pupil, Teacher and Classes at Public and Private Junior High School in Pesisir Selatan Regency, 2018</i> .....	156
4.1.6	Jumlah Sekolah, Murid, Guru dan Kelas Pada Sekolah Menengah Pertama Negeri di Kabupaten Pesisir Selatan, 2018.....	157
	<i>Number of Pupil, Teacher and Classes at Public Junior High School in Pesisir Selatan Regency, 2018</i> .....	157
4.1.7	Jumlah Sekolah, Murid, Guru dan Kelas Pada Sekolah Menengah Pertama Swasta di Kabupaten Pesisir Selatan, 2018.....	158
	<i>Number of Pupil, Teacher and Classes at Private Junior High School in Pesisir Selatan Regency, 2018</i> .....	158
4.1.8	Jumlah Sekolah, Murid, Guru dan Kelas Pada Sekolah Menengah Umum Negeri dan Swasta di Kabupaten Pesisir Selatan, 2018.....	159
	<i>Number of Pupil, Teacher and Classes at Public and Private Senior High School in Pesisir Selatan Regency, 2018</i> .....	159
4.1.9	Jumlah Sekolah, Murid, Guru dan Kelas Pada Sekolah Menengah Umum Negeri di Kabupaten Pesisir Selatan, 2018.....	160
	<i>Number of Pupil, Teacher and Classes at Public Senior High School in Pesisir Selatan Regency, 2018</i> .....	160

4.1.10	Jumlah Sekolah, Murid, Guru dan Kelas Pada Sekolah Menengah Umum Swasta di Kabupaten Pesisir Selatan, 2018.....	161
	<i>Number of Pupil, Teacher and Classes at Private Senior High School in Pesisir Selatan Regency, 2018 .....</i>	<i>161</i>
4.1.11	Jumlah Sekolah, Murid, Guru dan Kelas Pada Sekolah Menengah Kejuruan Negeri dan Swasta di Kabupaten Pesisir Selatan, 2018.....	162
	<i>Number of Pupil, Teacher and Classes at Public and Private Vocational High School in Pesisir Selatan Regency, 2018 .....</i>	<i>162</i>
4.1.12	Jumlah Sekolah, Murid, Guru dan Kelas Pada Sekolah Menengah Kejuruan Negeri di Kabupaten Pesisir Selatan, 2018.....	163
	<i>Number of Pupil, Teacher and Classes at Public Vocational High School in Pesisir Selatan Regency, 2018 .....</i>	<i>163</i>
4.1.13	Jumlah Sekolah, Murid, Guru dan Kelas Pada Sekolah Menengah Kejuruan Swasta di Kabupaten Pesisir Selatan, 2018.....	164
	<i>Number of Pupil, Teacher and Classes at Private Vocational High School in Pesisir Selatan Regency, 2018 .....</i>	<i>164</i>
4.1.14	Jumlah Sekolah, Murid, Guru dan Kelas Pada Madrasah Ibtidaiyah Negeri dan Swasta di Kabupaten Pesisir Selatan, 2018.....	165
	<i>Number of Pupil, Teacher and Classes at Public and Private Madrasah Ibtidaiyah School in Pesisir Selatan Regency, 2018.....</i>	<i>165</i>
4.1.15	Jumlah Sekolah, Murid, Guru dan Kelas Pada Madrasah Ibtidaiyah Negeri di Kabupaten Pesisir Selatan, 2018.....	166

	<i>Number of Pupil, Teacher and Classes at Public Madrasah Ibtidaiyah School in Pesisir Selatan Regency, 2018.....</i>	<i>166</i>
4.1.16	Jumlah Sekolah, Murid, Guru dan Kelas Pada Madrasah Ibtidaiyah Swasta di Kabupaten Pesisir Selatan, 2018..... <i>Number of Pupil, Teacher and Classes at Private Madrasah Ibtidaiyah School in Pesisir Selatan Regency, 2018.....</i>	<i>167</i>
4.1.17	Jumlah Sekolah, Murid, Guru dan Kelas Pada Madrasah Tsanawiyah Negeri dan Swasta di Kabupaten Pesisir Selatan, 2018..... <i>Number of Pupil, Teacher and Classes at Public and Private Madrasah Tsanawiyah School in Pesisir Selatan Regency, 2018.....</i>	<i>168</i>
4.1.18	Jumlah Sekolah, Murid, Guru dan Kelas Pada Madrasah Tsanawiyah Negeri di Kabupaten Pesisir Selatan, 2018..... <i>Number of Pupil, Teacher and Classes at Public Madrasah Tsanawiyah School in Pesisir Selatan Regency, 2018.....</i>	<i>169</i>
4.1.19	Jumlah Sekolah, Murid, Guru dan Kelas Pada Madrasah Tsanawiyah Swasta di Kabupaten Pesisir Selatan, 2018..... <i>Number of Pupil, Teacher and Classes at Private Madrasah Tsanawiyah School in Pesisir Selatan Regency, 2018.....</i>	<i>170</i>
4.1.20	Jumlah Sekolah, Murid, Guru dan Kelas Pada Madrasah Aliyah Negeri dan Swasta di Kabupaten Pesisir Selatan, 2018..... <i>Number of Pupil, Teacher and Classes at Public and Private Madrasah Aliyah School in Pesisir Selatan Regency, 2018 .....</i>	<i>171</i>
4.1.21	Jumlah Sekolah, Murid, Guru dan Kelas Pada Madrasah Aliyah Negeri di Kabupaten Pesisir Selatan, 2018.....	<i>172</i>

	<i>Number of Pupil, Teacher and Classes at Public Madrasah Aliyah School in Pesisir Selatan Regency, 2018.....</i>	<i>172</i>
4.1.22	Jumlah Sekolah, Murid, Guru dan Kelas Pada Madrasah Aliyah Swasta di Kabupaten Pesisir Selatan, 2018 .....	173
	<i>Number of Pupil, Teacher and Classes at Private Madrasah Aliyah School in Pesisir Selatan Regency, 2018.....</i>	<i>173</i>
4.1.23	Jumlah Kelas Sekolah Dasar Negeri dan Swasta Menurut Kondisinya di Kabupaten Pesisir Selatan, 2018.....	174
	<i>Number of Class Room at Public and Private Elementary School by Condition in Pesisir Selatan Regency, 2018.....</i>	<i>174</i>
4.1.24	Jumlah Kelas Sekolah Menengah Pertama Negeri dan Swasta Menurut Kondisinya di Kabupaten Pesisir Selatan, 2018.....	175
	<i>Number of Class Room at Public and Private Junior High School by Condition in Pesisir Selatan Regency, 2018.....</i>	<i>175</i>
4.1.25	Jumlah Kelas Sekolah Menengah Atas Negeri dan Swasta Menurut Kondisinya di Kabupaten Pesisir Selatan, 2018 .....	176
	<i>Number of Class Room at Public and Private Senior High School by Condition in Pesisir Selatan Regency, 2018.....</i>	<i>176</i>
4.1.26	Jumlah Kelas Sekolah Menengah Kejuruan Negeri dan Swasta Menurut Kondisinya di Kabupaten Pesisir Selatan, 2018.....	177
	<i>Number of Class Room at Public and Private Vocational High School by Condition in Pesisir Selatan Regency, 2018 ...</i>	<i>177</i>
4.1.27	Jumlah Peserta dan Lulusan Sekolah Dasar Negeri dan Swasta Menurut Kecamatan di Kabupaten Pesisir Selatan, 2018.....	178

	<i>Number of Pupils and Graduates at Public and Private Elementary School by Sub-District in Pesisir Selatan Regency, 2018</i> .....	178
4.1.28	Jumlah Peserta dan Lulusan Sekolah Menengah Pertama Negeri dan Swasta Menurut Kecamatan di Kabupaten Pesisir Selatan, 2018 .....	179
	<i>Number of Pupils and Graduates at Public and Private Junior High School by Sub-District in Pesisir Selatan Regency, 2018</i> .....	179
4.1.29	Jumlah Peserta dan Lulusan Sekolah Menengah Atas Negeri dan Swasta Menurut Kecamatan di Kabupaten Pesisir Selatan, 2018 .....	180
	<i>Number of Pupils and Graduates at Public and Private Senior High School by Sub-District in Pesisir Selatan Regency, 2018</i> .....	180
4.1.30	Jumlah Peserta dan Lulusan Sekolah Menengah Kejuruan Negeri dan Swasta Menurut Kecamatan di Kabupaten Pesisir Selatan, 2018 .....	181
	<i>Number of Pupils and Graduates at Public and Private Vocational High School by Sub-District in Pesisir Selatan Regency, 2018</i> .....	181
4.1.31	Jumlah Pengajar, Mahasiswa dan Lulusan pada Akademi Negeri dan Swasta di Kabupaten Pesisir Selatan, 2018/2018.....	182
	<i>Number of Lecturer, College Students and Graduates of Public and Private Academy in Pesisir Selatan Regency, 2018/2018</i> .....	182

4.1.32	Jumlah Pustaka Menurut Jenisnya Dirinci Berdasarkan Kecamatan, 2018.....	183
	<i>Number of Libraries by Kinds and Districts, 2018.....</i>	<i>183</i>
4.1.33	Jumlah Judul Buku Perpustakaan Umum Daerah Kabupaten Pesisir Selatan Menurut Jenis Buku, 2018.....	185
	<i>Number of Books Titles in Public Library of Pesisir Selatan Regency by Books Type, 2018 .....</i>	<i>185</i>
4.1.34	Jumlah Pengunjung Pustaka Umum Daerah Kabupaten Pesisir Selatan Menurut Jenis Pengunjung, 2018 .....	186
	<i>Public Library of Pesisir Selatan Visitors by Type of Visitors, 2018.....</i>	<i>186</i>
4.1.35	Jumlah Perpustakaan Sekolah, Jumlah Titik Layanan dan Jumlah Pengunjung Menurut Kecamatan , 2018 .....	187
	<i>Number of School Libraries, Services Point and Visitors by Districts, 2018.....</i>	<i>187</i>
4.1.36	Jumlah Perpustakaan Nagari, Jumlah Titik Layanan dan Jumlah Pengunjung Menurut Kecamatan , 2018 .....	188
	<i>Number of Village Libraries, Services Point and Visitors by Districts, 2018.....</i>	<i>188</i>
4.1.37	Jumlah Taman Baca Masyarakat, Jumlah Titik Layanan dan Jumlah Pengunjung Menurut Kecamatan , 2018 .....	189
	<i>Number of Library Park and Visitora by Village., 2018 .....</i>	<i>189</i>
<b>4.2</b>	<b>KESEHATAN/HEALTH .....</b>	<b>190</b>
4.2.1	Jumlah Nagari yang Memiliki Sarana Kesehatan dirinci Menurut Kecamatan, 2014-2018 .....	190
	<i>Number of Villages Having Health Facilities bi Sub Districts, 2014-2018 .....</i>	<i>190</i>



4.2.2	Jumlah Rumah Sakit, Puskesmas, Puskesmas Pembantu dan Posyandu Menurut Kecamatan di Kabupaten Pesisir Selatan, 2018.....	193
	<i>Number of Public Hospital, Health Centers, Sub Health Centers and Maternal &amp; Child Health Center by Sub-District in Pesisir Selatan Regency, 2018</i> .....	193
4.2.3	Jumlah dan Kapasitas Tempat Tidur pada Rumah Sakir dan Puskesmas Menurut Kecamatan di Kabupaten Pesisir Selatan, 2018.....	194
	<i>Number of Beds and its Capacity at Hospital and Health Center by Sub-District in Pesisir Selatan Regency, 2018</i> .....	194
4.2.4	Jumlah Tenaga Medis, Paramedis dan Tenaga Lainnya pada RSUD Dr.M.Zein di Kabupaten Pesisir Selatan, 2018 .....	195
	<i>Number of Para Medical and Other Medical Personnel at RSUD Dr.M.Zein in Pesisir Selatan Regency, 2018</i> .....	195
4.2.5	Jumlah Dokter Umum, Dokter Gigi dan Dokter Spesialis Menurut Kecamatan di Kabupaten Pesisir Selatan, 2018.....	197
	<i>Number of General Physician, Dentist and Specialist by Sub-District in Pesisir Selatan Regency, 2018</i> .....	197
4.2.6	Jumlah Perawat dan Bidan Menurut Kecamatan di Kabupaten Pesisir Selatan, 2018.....	198
	<i>Number of Nurse and Midwife by Sub-District in Pesisir Selatan Regency, 2018</i> .....	198
4.2.7	Jumlah Kunjungan Rumah Sakit dan Puskesmas Menurut Kecamatan di Kabupaten Pesisir Selatan, 2018 .....	199
	<i>Number of Public Hospital and Health Center's Visitor by Sub-District in Pesisir Selatan Regency, 2018</i> .....	199

4.2.8	Jumlah Apotek dan Toko Obat Menurut Kecamatan di Kabupaten Pesisir Selatan, 2018 .....	200
	<i>Number of Dispensary and Drug Store by Sub-District in Pesisir Selatan Regency, 2018 .....</i>	<i>200</i>
4.2.9	Jumlah Kelahiran dan Kematian Bayi Menurut Kecamatan di Kabupaten Pesisir Selatan, 2018 .....	201
	<i>Number of Birth and Baby Death by Sub-District in Pesisir Selatan Regency, 2018 .....</i>	<i>201</i>
4.2.10	Jumlah Tenaga Penolong Kelahiran Menurut Kecamatan di Kabupaten Pesisir Selatan, 2018 .....	202
	<i>Number of Birth Benefactors by Sub-District in Pesisir Selatan Regency, 2018 .....</i>	<i>202</i>
4.2.11	Jumlah Kelahiran, Abortus, Bayi Berat Badan Lahir Rendah (BBLR), BBLR Dirujuk, Gizi Buruk, Kematian Ibu Sewaktu Melahirkan di Kabupaten Pesisir Selatan, 2018.....	203
	<i>Number of Birth, Abortion, Babies with Low Birth Weight (LBW), Treated LBW, Malnutrition and Maternal Death at Childbirths in Pesisir Selatan Regency, 2018 .....</i>	<i>203</i>
4.2.12	Jumlah Klinik, POS KB dan Pasangan Usia Subur (PUS) Menurut Kecamatan di Kabupaten Pesisir Selatan, 2018.....	205
	<i>Number of the Family Planning Clines, Fertile Couple and New Acceptor by Sub-District in Pesisir Selatan Regency, 2018.....</i>	<i>205</i>
4.2.13	Target dan Realisasi Akseptor KB Baru Menurut Kecamatan di Kabupaten Pesisir Selatan, 2018 .....	206
	<i>Target and Realization of New Acceptors of Family Planning Program by Sub-District in Pesisir Selatan Regency, 2018 .....</i>	<i>206</i>

4.2.14	Jumlah Keluarga Menurut Kecamatan dan Indikator Kesejahteraan Menurut Kecamatan di Kabupaten Pesisir Selatan, 2018.....	207
	<i>Number of Household by Sub-District and Welfare Indicator in Pesisir Selatan Regency, 2018.....</i>	<i>207</i>
4.2.15	Jumlah Pencapaian Akseptor KB Baru Menurut Kecamatan dan Jenis KB di Kabupaten Pesisir Selatan, 2018 .....	211
	<i>Number of Penetration New Acceptor Contracepsy by Sub-District and Kind of Contracepsy in Pesisir Selatan Regency, 2018.....</i>	<i>211</i>
4.2.16	Jumlah Pencapaian Akseptor KB Aktif Menurut Kecamatan dan Jenis KB di Kabupaten Pesisir Selatan, 2018 .....	213
	<i>Number of Penetration Acceptor Active Contracepsy by Sub-District and Type of Contracepsy in Pesisir Selatan Regency, 2018 .....</i>	<i>213</i>
4.2.17	Jumlah Tenaga Kesehatan Menurut Kecamatan di Kabupaten Pesisir Selatan, 2018.....	215
	<i>Number of Health Personnel by Sub-District in Pesisir Selatan Regency, 2018 .....</i>	<i>215</i>
4.2.18	Jumlah Kasus 10 Penyakit Terbanyak di Kabupaten Pesisir Selatan, 2018.....	216
	<i>Number of Cases The 10 Most Diseases in Pesisir Selatan Regency, 2018 .....</i>	<i>216</i>
4.2.19	Jumlah Ibu Hamil, Melakukan Kunjungan K1, Melakukan Kunjungan K4, Kekurangan Energi Kronis (KEK), dan Mendapat Tablet Zat Besi (Fe) di Kabupaten Pesisir Selatan, 2012-2018 .....	217

	<i>Number of Pregnant Women, Those with One Fisit and Four Fisit of Antenatal, Chronic Energy Deficiency (CED) and Receiving Iron Supplement in Pesisir Selatan Regency, 2012-2018</i> .....	217
4.2.20	Jumlah Remaja Usia 15-24 Tahun Yang Mendapat Penyuluhan Tentang Kesehatan Reproduksi (Kespro), HIV/AIDS dan Keluarga Berencana (KB) Menurut Kecamatan, 2018.....	218
	<i>Number of Young People Age 15-24 Who Had Counselling on Reproductive Health, HIV/AIDS and Family Planning by Subdistrict, 2018</i> .....	218
4.2.21	Jumlah Kasus HIV/AIDS, IMS, DBD, Diare, TB dan Malaria Menurut Kecamatan di Kabupaten Pesisir Selatan, 2018.....	219
	<i>Number of Cases of HIV/AIDS, Sexually Transmitted Infection, Dengue Fever, Diarrhea, Tuberculosis (TB) and Malaria in Pesisir Selatan Regency, 2018</i> .....	219
4.2.22	Jumlah Izin Bidang Kesehatan yang Dikeluarkan, 2018 .....	220
	<i>Number of Health Sector Permit, 2018</i> .....	220
<b>4.3</b>	<b>AGAMA/RELIGION</b> .....	<b>221</b>
4.3.1	Jumlah Tempat Ibadah Menurut Kecamatan di Kabupaten Pesisir Selatan, 2018.....	221
	<i>Number of Prayer House by Sub-District in Pesisir Selatan Regency, 2018</i> .....	221
4.3.2	Jumlah Jemaah Haji Menurut Kecamatan dan Jenis Kelamin di Kabupaten Pesisir Selatan, 2018 .....	222
	<i>Number of Moslem Pilgrims by Sub-District and Sex in Pesisir Selatan Regency, 2018</i> .....	222

4.3.3	Jumlah Jemaah Haji Menurut Kecamatan dan Pekerjaan di Kabupaten Pesisir Selatan, 2018 .....	223
	<i>Number of Moslem Pilgrims by Sub-District and Occupation in Pesisir Selatan Regency, 2018.....</i>	<i>223</i>
4.3.4	Jumlah Jemaah Haji Menurut Kecamatan dan Tingkat Pendidikan di Kabupaten Pesisir Selatan, 2018 .....	225
	<i>Number of Moslem Pilgrims by Sub-District and Education Level in Pesisir Selatan Regency, 2018.....</i>	<i>225</i>
4.3.5	Jumlah Pernikahan, Talak/Ceraai dan Rujuk Menurut Kecamatan di Kabupaten Pesisir Selatan, 2018 .....	227
	<i>Number of Marriages, Divorces and Marriages Reconciliations by Sub-District and Religion in Pesisir Selatan Regency, 2018.....</i>	<i>227</i>
<b>4.4</b>	<b>KRIMINALITAS/CRIME.....</b>	<b>228</b>
4.4.1	Jumlah Kasus Pidana Pada Pengadilan Negeri di Kabupaten Pesisir Selatan, 2018 .....	228
	<i>Number of Criminal Cases in Public Court in Pesisir Selatan Regency, 2018.....</i>	<i>228</i>
4.4.2	Jumlah Kasus Pidana Yang Masuk dan Diputuskan Pengadilan Negeri di Kabupaten Pesisir Selatan, 2018.....	229
	<i>Number of Criminal Cases Reported and Cleared by Public Court in Pesisir Selatan Regency, 2018.....</i>	<i>229</i>
4.4.3	Jumlah Kasus Perdata Yang Masuk dan Diputuskan Pengadilan Negeri di Kabupaten Pesisir Selatan, 2018.....	230
	<i>Number of Civil Cases Reported and Cleared by Public Court in Pesisir Selatan Regency, 2018.....</i>	<i>230</i>
4.4.4	Jumlah Kasus Pidana Pada Kejaksaan Negeri di Kabupaten Pesisir Selatan, 2018 .....	231

	<i>Number of Criminal Cases in Public Attorney in Pesisir Selatan Regency, 2018</i> .....	231
<b>4.5</b>	<b>KEMISKINAN/POVERTY</b> .....	<b>233</b>
4.5.1	Indikator Kemiskinan di Kabupaten Pesisir Selatan, 2013–2018.....	233
	<i>Poverty Indicator in Pesisir Selatan Regency, 2013–2018</i> .....	233
4.5.2	Indeks Pembangunan Manusia Kabupaten Pesisir Selatan, 2011–2018.....	234
	<i>Human Development Index in Pesisir Selatan Regency, 2011–2018</i> .....	234
4.5.3	Jumlah Penerima Bantuan Sosial Menurut Kecamatan, 2018.....	235
	<i>Number of Social Assistance by Sub District, 2018</i> .....	235
<b>4.6</b>	<b>SOSIAL LAINNYA/OTHER</b> .....	<b>236</b>
4.6.1	Jumlah Kekerasan terhadap Perempuan dan Anak, 2018 .....	236
	<i>The Amount of Violence Against Children and Women, 2018</i> .....	236
4.6.2	Jumlah Sarana Sosial Menurut Kecamatan, 2018 .....	237
	<i>Number of Social Facilities by Sub District, 2018</i> .....	237
<b>5.</b>	<b>PERTANIAN</b> .....	<b>239</b>
	<b><i>Agriculture</i></b> .....	<b>239</b>
<b>5.1</b>	<b>TANAMAN PANGAN/FOOD CROPS</b> .....	<b>255</b>
5.1.1	Luas Lahan Sawah Menurut Kecamatan dan Jenis Pengairan di Kabupaten Pesisir Selatan (Ha), 2018 .....	255
	<i>Area of Wetland by Sub-District and Type of Irrigation in Pesisir Selatan Regency (Ha), 2018</i> .....	255

5.1.2	Luas Tanam, Panen dan Produksi Padi Sawah dan Padi Ladang Menurut Kecamatan di Kabupaten Pesisir Selatan, 2018.....	256
	<i>Planted, Harvested and Production Area of Wetland and Dryland Paddy by Sub-District in Pesisir Selatan Regency, 2018.....</i>	<i>256</i>
5.1.3	Luas Tanam, Panen dan Produksi Padi Ladang Menurut Kecamatan di Kabupaten Pesisir Selatan, 2018 .....	257
	<i>Planted, Harvested and Production Area of Dryland Paddy by Sub-District in Pesisir Selatan Regency, 2018.....</i>	<i>257</i>
5.1.4	Luas Tanam, Panen dan Produksi Padi Sawah Menurut Kecamatan di Kabupaten Pesisir Selatan, 2018 .....	258
	<i>Planted, Harvested and Production Area of Wetland Paddy by Sub-District in Pesisir Selatan Regency, 2018.....</i>	<i>258</i>
5.1.5	Jumlah Pemakaian Pupuk Untuk Tanaman Padi Menurut Kecamatan di Kabupaten Pesisir Selatan, 2018 .....	259
	<i>Number of Fabricated/Chemical Fertilizers Used for Paddy by Sub-District in Pesisir Selatan Regency, 2018.....</i>	<i>259</i>
5.1.6	Jumlah Alat Pengolah Gabah Menurut Kecamatan di Kabupaten Pesisir Selatan, 2018.....	260
	<i>Number of Paddy Processor by Sub-District in Pesisir Selatan Regency, 2018 .....</i>	<i>260</i>
5.1.7	Luas Tanam, Panen dan Produksi Jagung Menurut Kecamatan di Kabupaten Pesisir Selatan, 2018 .....	261
	<i>Planted, Harvested and Production Area of Maize by Sub-District in Pesisir Selatan Regency, 2018.....</i>	<i>261</i>
5.1.8	Luas Tanam, Panen dan Produksi Ubi Kayu Menurut Kecamatan di Kabupaten Pesisir Selatan, 2018 .....	262



	<i>Planted, Harvested and Production Area of Cassava by Sub-District in Pesisir Selatan Regency, 2018.....</i>	262
5.1.9	Luas Tanam, Panen dan Produksi Ubi Jalar Menurut Kecamatan di Kabupaten Pesisir Selatan, 2018 .....	263
	<i>Planted, Harvested and Production Area of Sweet Potatoes by Sub-District in Pesisir Selatan Regency, 2018.....</i>	263
5.1.10	Luas Tanam, Panen dan Produksi Kacang Tanah Menurut Kecamatan di Kabupaten Pesisir Selatan, 2018 .....	264
	<i>Planted, Harvested and Production Area of Peanuts by Sub-District in Pesisir Selatan Regency, 2018.....</i>	264
5.1.11	Luas Tanam, Panen dan Produksi Kedelai Menurut Kecamatan di Kabupaten Pesisir Selatan, 2018 .....	265
	<i>Planted, Harvested and Production Area of Soya Beans by Sub-District in Pesisir Selatan Regency, 2018.....</i>	265
5.1.12	Luas Tanam, Panen dan Produksi Kacang Hijau Menurut Kecamatan di Kabupaten Pesisir Selatan, 2018 .....	266
	<i>Planted, Harvested and Production Area of Mung Beans by Sub-District in Pesisir Selatan Regency, 2018.....</i>	266
5.1.13	Luas Tanam, Panen dan Produksi Talas Menurut Kecamatan di Kabupaten Pesisir Selatan, 2018 .....	267
	<i>Planted, Harvested and Production Area of Taro by Sub-District in Pesisir Selatan Regency, 2018.....</i>	267
<b>5.2</b>	<b>HORTIKULTURA/HORTICULTURE.....</b>	<b>268</b>
5.2.1	Luas Tanam, Panen dan Produksi Cabe Menurut Kecamatan di Kabupaten Pesisir Selatan, 2018 .....	268
	<i>Planted, Harvested and Production Area of Chilli Peper by Sub-District in Pesisir Selatan Regency, 2018.....</i>	268

5.2.2	Luas Tanam, Panen dan Produksi Terung Menurut Kecamatan di Kabupaten Pesisir Selatan, 2018 .....	269
	<i>Planted, Harvested and Production Area of Eggplant by Sub-District in Pesisir Selatan Regency, 2018.....</i>	<i>269</i>
5.2.3	Luas Tanam, Panen dan Produksi Mentimun Menurut Kecamatan di Kabupaten Pesisir Selatan, 2018 .....	270
	<i>Planted, Harvested and Production Area of Cucumber by Sub-District in Pesisir Selatan Regency, 2018.....</i>	<i>270</i>
5.2.4	Luas Tanam, Panen dan Produksi Bawang Merah Menurut Kecamatan di Kabupaten Pesisir Selatan, 2018 .....	271
	<i>Planted, Harvested and Production Area of Shallot by Sub-District in Pesisir Selatan Regency, 2018.....</i>	<i>271</i>
5.2.5	Luas Tanam, Panen dan Produksi Bayam Menurut Kecamatan di Kabupaten Pesisir Selatan, 2018 .....	272
	<i>Planted, Harvested and Production Area of Spinach by Sub-District in Pesisir Selatan Regency, 2018.....</i>	<i>272</i>
5.2.6	Luas Tanam, Panen dan Produksi Kangkung Menurut Kecamatan di Kabupaten Pesisir Selatan, 2018 .....	273
	<i>Planted, Harvested and Production Area of Water Spinach by Sub-District in Pesisir Selatan Regency, 2018.....</i>	<i>273</i>
5.2.7	Luas Tanam, Panen dan Produksi Semangka Menurut Kecamatan di Kabupaten Pesisir Selatan, 2018 .....	274
	<i>Planted, Harvested and Production Area of Watermelon by Sub-District in Pesisir Selatan Regency, 2018.....</i>	<i>274</i>
5.2.8	Luas Tanam, Panen dan Produksi Jeruk Menurut Kecamatan di Kabupaten Pesisir Selatan, 2018 .....	275
	<i>Planted, Harvested and Production Area of Oranges by Sub-District in Pesisir Selatan Regency, 2018.....</i>	<i>275</i>

5.2.9	Luas Tanam, Panen dan Produksi Rambutan Menurut Kecamatan di Kabupaten Pesisir Selatan, 2018 .....	276
	<i>Planted, Harvested and Production Area of Rambutan by Sub-District in Pesisir Selatan Regency, 2018.....</i>	<i>276</i>
5.2.10	Luas Tanam, Panen dan Produksi Mangga Menurut Kecamatan di Kabupaten Pesisir Selatan, 2018 .....	277
	<i>Planted, Harvested and Production Area of Mangoes by Sub-District in Pesisir Selatan Regency, 2018.....</i>	<i>277</i>
5.2.11	Luas Tanam, Panen dan Produksi Durian Menurut Kecamatan di Kabupaten Pesisir Selatan, 2018 .....	278
	<i>Planted, Harvested and Production Area of Durian by Sub-District in Pesisir Selatan Regency, 2018.....</i>	<i>278</i>
5.2.12	Luas Tanam, Panen dan Produksi Duku Menurut Kecamatan di Kabupaten Pesisir Selatan, 2018 .....	279
	<i>Planted, Harvested and Production Area of Duku by Sub-District in Pesisir Selatan Regency, 2018.....</i>	<i>279</i>
5.2.13	Luas Tanam, Panen dan Produksi Pepaya Menurut Kecamatan di Kabupaten Pesisir Selatan, 2018 .....	280
	<i>Planted, Harvested and Production Area of Papaya by Sub-District in Pesisir Selatan Regency, 2018.....</i>	<i>280</i>
5.2.14	Luas Tanam, Panen dan Produksi Pisang Menurut Kecamatan di Kabupaten Pesisir Selatan, 2018 .....	281
	<i>Planted, Harvested and Production Area of Bananas by Sub-District in Pesisir Selatan Regency, 2018.....</i>	<i>281</i>
5.2.15	Luas Tanam, Panen dan Produksi Belimbing Menurut Kecamatan di Kabupaten Pesisir Selatan, 2018 .....	282
	<i>Planted, Harvested and Production Area of Starfruit by Sub-District in Pesisir Selatan Regency, 2018.....</i>	<i>282</i>

5.2.16	Luas Tanam, Panen dan Produksi Salak Menurut Kecamatan di Kabupaten Pesisir Selatan, 2018 .....	283
	<i>Planted, Harvested and Production Area of Bark by Sub-District in Pesisir Selatan Regency, 2018.....</i>	<i>283</i>
5.2.17	Luas Tanam, Panen dan Produksi Alpukat Menurut Kecamatan di Kabupaten Pesisir Selatan, 2018 .....	284
	<i>Planted, Harvested and Production Area of Avocado by Sub-District in Pesisir Selatan Regency, 2018.....</i>	<i>284</i>
5.2.18	Luas Tanam, Panen dan Produksi Manggis Menurut Kecamatan di Kabupaten Pesisir Selatan, 2018 .....	285
	<i>Planted, Harvested and Production Area of Mangosteess by Sub-District in Pesisir Selatan Regency, 2018.....</i>	<i>285</i>
5.2.19	Luas Tanam, Panen dan Produksi Tomat Menurut Kecamatan di Kabupaten Pesisir Selatan, 2018 .....	286
	<i>Planted, Harvested and Production Area of Tomato by Sub-District in Pesisir Selatan Regency, 2018.....</i>	<i>286</i>
5.2.20	Jumlah Alat Pemberantas Hama yang Ada Pada Petani Menurut Kecamatan di Kabupaten Pesisir Selatan, 2018.....	287
	<i>Number of Equipments for Eradicating Plany Pest and Disease At Farmer by Sub-District in Pesisir Selatan Regency, 2018 .....</i>	<i>287</i>
5.2.21	Jumlah Penyuluh Pertanian, Perikanan dan Kehutanan Menurut Kecamatan di Kabupaten Pesisir Selatan, 2018.....	288
	<i>Number of Instructor of Agriculture, Fisheries and Forestry by Sub-District in Pesisir Selatan Regency, 2018.....</i>	<i>288</i>
5.2.22	Jumlah Kelompok Tani dan Gabungan Kelompok Tani Menurut Kecamatan dan Klasifikasi di Kabupaten Pesisir Selatan, 2018.....	289

	<i>Number of Group Farmers and Combined of Group Farmers by Sub-District and Classification in Pesisir Selatan Regency, 2018</i> .....	289
<b>5.3</b>	<b>PETERNAKAN/LIVESTOCK</b> .....	<b>290</b>
5.3.1	Jumlah Ternak Menurut Jenis dan Kecamatan di Kabupaten Pesisir Selatan (Ekor), 2018 .....	290
	<i>Number of Livestock by Kind and Sub-District in Pesisir Selatan Regency(Tail), 2018</i> .....	290
5.3.2	Jumlah Pemotongan Ternak Menurut Jenis dan Kecamatan di Kabupaten Pesisir Selatan (Ekor), 2018.....	291
	<i>Number of Registered Slaughtered Livestock by Kind and Sub-District in Pesisir Selatan Regency(Tail), 2018</i> .....	291
5.3.3	Jumlah Produksi Daging Menurut Jenis dan Kecamatan di Kabupaten Pesisir Selatan (Kg), 2018.....	292
	<i>Production of Meat by Kind and Sub-District in Pesisir Selatan Regency (Kg), 2018</i> .....	292
5.3.4	Jumlah Ternak Unggas Menurut Jenis dan Kecamatan di Kabupaten Pesisir Selatan (Ekor), 2018 .....	293
	<i>Number of Poultry by Kind and Sub-District in Pesisir Selatan Regency (Tail), 2018</i> .....	293
5.3.5	Jumlah Produksi Daging Unggas Menurut Jenis dan Kecamatan di Kabupaten Pesisir Selatan (Kg), 2018.....	294
	<i>Production of Poultry Meat by Kind and Sub-District in Pesisir Selatan Regency (Kg), 2018</i> .....	294
5.3.6	Jumlah Produksi Telur Unggas Menurut Jenis dan Kecamatan di Kabupaten Pesisir Selatan (Kg), 2018.....	295
	<i>Production of Egg Poultry by Kind and Sub-District in Pesisir Selatan Regency (Kg), 2018</i> .....	295

5.3.7	Jumlah Konsumsi Daging Menurut Jenis dan Kecamatan di Kabupaten Pesisir Selatan (Kg), 2018.....	296
	<i>Consumption of Meat by Kind and Sub-District in Pesisir Selatan Regency (Kg), 2018.....</i>	<i>296</i>
5.3.8	Jumlah Konsumsi Daging Unggas Menurut Jenis dan Kecamatan di Kabupaten Pesisir Selatan (Kg), 2018.....	297
	<i>Consumption of Poultry Meat by Kind and Sub-District in Pesisir Selatan Regency (Kg), 2018.....</i>	<i>297</i>
<b>5.4</b>	<b>PERKEBUNAN/SMALLHOLDER.....</b>	<b>298</b>
5.4.1	Luas Tanaman dan Jumlah Produksi Tanaman Perkebunan Rakyat Menurut Jenis di Kabupaten Pesisir Selatan, 2018 .....	298
	<i>Planted Area and Production of Smallholder by Kind in Pesisir Selatan Regency, 2018.....</i>	<i>298</i>
5.4.2	Luas Tanaman dan Jumlah Produksi Tanaman Karet Menurut Kecamatan di Kabupaten Pesisir Selatan, 2018.....	299
	<i>Planted Area and Production of Smallholder Rubber Plantation by Sub-District in Pesisir Selatan Regency, 2018 .....</i>	<i>299</i>
5.4.3	Luas Tanaman dan Jumlah Produksi Tanaman Kelapa Menurut Kecamatan di Kabupaten Pesisir Selatan, 2018.....	300
	<i>Planted Area and Production of Smallholder Coconut Plantation by Sub-District in Pesisir Selatan Regency, 2018 .....</i>	<i>300</i>
5.4.4	Luas Tanaman dan Jumlah Produksi Tanaman Kelapa Sawit Menurut Kecamatan di Kabupaten Pesisir Selatan, 2018.....	301
	<i>Planted Area and Production of Smallholder Palm Plantation by Sub-District in Pesisir Selatan Regency, 2018 .....</i>	<i>301</i>

5.4.5	Luas Tanaman dan Jumlah Produksi Tanaman Kulit Manis Menurut Kecamatan di Kabupaten Pesisir Selatan, 2018.....	302
	<i>Planted Area and Production of Smallholder Cinnamons Plantation by Sub-District in Pesisir Selatan Regency, 2018</i>	
	.....	302
5.4.6	Luas Tanaman dan Jumlah Produksi Tanaman Cengkeh Menurut Kecamatan di Kabupaten Pesisir Selatan, 2018.....	303
	<i>Planted Area and Production of Smallholder Clove Plantation by Sub-District in Pesisir Selatan Regency, 2018</i>	
	.....	303
5.4.7	Luas Tanaman dan Jumlah Produksi Tanaman Kopi Menurut Kecamatan di Kabupaten Pesisir Selatan, 2018.....	304
	<i>Planted Area and Production of Smallholder Coffe Plantation by Sub-District in Pesisir Selatan Regency, 2018</i>	
	.....	304
5.4.8	Luas Tanaman dan Jumlah Produksi Tanaman Pala Menurut Kecamatan di Kabupaten Pesisir Selatan, 2018.....	305
	<i>Planted Area and Production of Smallholder Nutmeg Plantation by Sub-District in Pesisir Selatan Regency, 2018</i>	
	.....	305
5.4.9	Luas Tanaman dan Jumlah Produksi Tanaman Gambir Menurut Kecamatan di Kabupaten Pesisir Selatan, 2018.....	306
	<i>Planted Area and Production of Smallholder Gambir Plantation by Sub-District in Pesisir Selatan Regency, 2018</i>	
	.....	306
5.4.10	Luas Tanaman dan Jumlah Produksi Tanaman Coklat Menurut Kecamatan di Kabupaten Pesisir Selatan, 2018.....	307

	<i>Planted Area and Production of Smallholder Cocoa Plantation by Sub-District in Pesisir Selatan Regency, 2018</i>	307
5.4.11	Luas Tanaman dan Jumlah Produksi Tanaman Pinang Menurut Kecamatan di Kabupaten Pesisir Selatan, 2018..... <i>Planted Area and Production of Smallholder Areca Nut Plantation by Sub-District in Pesisir Selatan Regency, 2018</i>	308
5.4.12	Luas Tanaman dan Jumlah Produksi Tanaman Nilam Menurut Kecamatan di Kabupaten Pesisir Selatan, 2018..... <i>Planted Area and Production of Smallholder Aromatic Oil Plantation by Sub-District in Pesisir Selatan Regency, 2018</i>	309
5.4.13	Luas Tanaman dan Jumlah Produksi Tanaman Gardamunggu Menurut Kecamatan di Kabupaten Pesisir Selatan, 2018..... <i>Planted Area and Production of Smallholder Gardamunggu Oil Plantation by Sub-District in Pesisir Selatan Regency, 2018</i>	310
<b>5.5</b>	<b>KEHUTANAN/FORESTRY.....</b>	<b>311</b>
5.5.1	Luas Kawasan Hutan Menurut Kecamatan di Kabupaten Pesisir Selatan (Ha), 2018..... <i>Forest Area by Sub-District in Pesisir Selatan Regency (Ha), 2018.....</i>	311
5.5.2	Produksi Kayu Hutan Menurut Jenis Produksi dan Kecamatan di Kabupaten Pesisir Selatan (m <sup>3</sup> ), 2017 ..... <i>Timber Production by Type of Product and Sub-District in Pesisir Selatan Regency (m<sup>3</sup>), 2017 .....</i>	312



<b>5.6</b>	<b>PERIKANAN/FISHERIES .....</b>	<b>313</b>
5.6.1	Jumlah Pengusaha Perikanan Laut Menurut Kecamatan di Kabupaten Pesisir Selatan, 2018 .....	313
	<i>Number of Marine Fisheries Enterpreneurs by Sub-District in Pesisir Selatan Regency, 2018 .....</i>	<i>313</i>
5.6.2	Luas Area dan Produksi Perikanan Darat Menurut Kecamatan di Kabupaten Pesisir Selatan, 2018 .....	314
	<i>Area and Production of Inland Fisheries by Sub-District in Pesisir Selatan Regency, 2018 .....</i>	<i>314</i>
5.6.3	Jumlah Nelayan Perikanan Laut Menurut Kecamatan di Kabupaten Pesisir Selatan, 2018 .....	316
	<i>Number of Sea Fisherman by Sub-District in Pesisir Selatan Regency, 2018 .....</i>	<i>316</i>
5.6.4	Jumlah Perahu Penangkap Ikan Laut Menurut Kategori dan Kecamatan di Kabupaten Pesisir Selatan, 2018 .....	317
	<i>Number of Marine Fishing Boat by Category and Sub-District in Pesisir Selatan Regency, 2018.....</i>	<i>317</i>
5.6.5	Jumlah Alat Penangkapan Ikan Laut Menurut Jenis Alat Tangkap dan Kecamatan di Kabupaten Pesisir Selatan, 2018.....	318
	<i>Number of Sea Fishing Tool by Type and Sub-District in Pesisir Selatan Regency, 2018 .....</i>	<i>318</i>
5.6.6	Jumlah Produksi dan Nilai Ikan Laut Segar Menurut Kecamatan di Kabupaten Pesisir Selatan, 2018 .....	322
	<i>Production and Value of Fresh Marine Fish by Sub-District in Pesisir Selatan Regency, 2018 .....</i>	<i>322</i>
5.6.7	Jumlah Luas dan Produksi Ikan Sungai Menurut Kecamatan di Kabupaten Pesisir Selatan, 2018 .....	323

	<i>Production and Value of River Fish by Sub-District in Pesisir Selatan Regency, 2018</i> .....	323
5.6.8	Jumlah Luas dan Produksi Ikan Kolam Menurut Kecamatan di Kabupaten Pesisir Selatan, 2018 .....	324
	<i>Production and Value of Pond Fish by Sub-District in Pesisir Selatan Regency, 2018</i> .....	324
<b>6.</b>	<b>INDUSTRI DAN ENERGI</b> .....	<b>325</b>
	<b>INDUSTRY AND ENERGY</b> .....	<b>325</b>
<b>6.1</b>	<b>INDUSTRI/INDUSTRY</b> .....	<b>331</b>
6.1.1	Jumlah Usaha Industri Kecil Menurut Jenis Industri di Kabupaten Pesisir Selatan, 2018 .....	331
	<i>Number of Small Industries by Type in Pesisir Selatan Regency, 2018</i> .....	331
6.1.2	Jumlah Tenaga Kerja Industri Kecil Menurut Jenis Industri di Kabupaten Pesisir Selatan, 2018 .....	332
	<i>Number of Labors in Small Industry by Type in Pesisir Selatan Regency, 2018</i> .....	332
6.1.3	Nilai Produksi Industri Kecil Menurut Jenis Industri di Kabupaten Pesisir Selatan, 2018 .....	333
	<i>Production Value of Small Industries by Type in Pesisir Selatan Regency, 2018</i> .....	333
<b>6.2</b>	<b>ENERGI DAN AIR BERSIH/ENERGY AND CLEAN WATER</b> .....	<b>334</b>
6.2.1	Jumlah Pelanggan Listrik Menurut Kelas Jenis Pemakaian dan Jumlah Daya di Kabupaten Pesisir Selatan, 2018.....	334
	<i>Number of Electricity Customers by Class Type of Usage and The Amount of Power in Pesisir Selatan Regency, 2018</i> .....	334

6.2.2	Stasiun Distribusi dan Jaringan Transmisi/ Distribusidi Kabupaten Pesisir Selatan, 2018 .....	335
	<i>Distribution/ Transmission Station and Network in Pesisir Selatan Regency, 2018 .....</i>	<i>335</i>
6.2.3	Jumlah Pelanggan Air Minum dan Nilai Menurut Jenis Langganan di Kabupaten Pesisir Selatan, 2018.....	336
	<i>Number of Water Consumer and Consumption Value by Type of Subscription in Pesisir Selatan Regency, 2018.....</i>	<i>336</i>
<b>7.</b>	<b>PARIWISATA .....</b>	<b>337</b>
	<b>TOURISM .....</b>	<b>337</b>
<b>7.1</b>	<b>HOTEL.....</b>	<b>343</b>
7.1.1	Daftar Nama, Alamat Hotel/Akomodasi, Jumlah Kamar, Tempat Tidur yang Tersedia dan Jarak dari Ibukota Kabupaten Pesisir Selatan, 2018.....	343
	<i>Hotel's List Name, Address, Number of Rooms, Beds Availablity and Distance from Pesisir Selatan Regency's Capital, 2018 .....</i>	<i>343</i>
7.1.2	Jumlah Akomodasi Hotel Menurut Kecamatan di Kabupaten Pesisir Selatan, 2015-2018.....	347
	<i>Number of Hotel Accomodations by Sub-District in Pesisir Selatan Regency, 2015-2018.....</i>	<i>347</i>
<b>7.2</b>	<b>PARIWISATA/TOURISM .....</b>	<b>348</b>
7.2.1	Jumlah Restoran/Rumah Makan Menurut Kecamatan di Kabupaten Pesisir Selatan, 2014-2018.....	348
	<i>Number of Restaurant by Sub-District in Pesisir Selatan Regency, 2014-2018.....</i>	<i>348</i>
7.2.2	Jumlah Industri Pariwisata Menurut Kecamatan dan Jenis Usaha di Kabupaten Pesisir Selatan, 2018 .....	349

	<i>Number of Tourism Industry by Sub-District and Type in Pesisir Selatan Regency, 2018</i> .....	349
7.2.3	Arus Wisatawan yang Berkunjung di Kabupaten Pesisir Selatan, 2008-2018 .....	351
	<i>Number of Tourist Coming in Pesisir Selatan Regency, 2008-2018</i> .....	351
7.2.4	Jumlah Objek Wisata Menurut Jenisnya, 2018 .....	352
	<i>The Number of Tourist Attraction by Type, 2018</i> .....	352
7.2.5	Daftar Nama, Alamat Objek Wisata Alam dan Jarak dari Ibukota Kabupaten Pesisir Selatan, 2018.....	353
	<i>Natural Tourism Object's List Name, Address, and Distance from Pesisir Selatan Regency's Capital 2018</i> .....	353
7.2.6	Daftar Nama, Alamat Objek Wisata Bahari dan Jarak dari Ibukota Kabupaten Pesisir Selatan, 2018.....	354
	<i>Marine Tourism Object's List Name, Address, and Distance from Pesisir Selatan Regency's Capital, 2018</i> .....	354
7.2.7	Daftar Nama, Alamat Objek Wisata Sejarah dan Jarak dari Ibukota Kabupaten Pesisir Selatan, 2018.....	356
	<i>Historical Tourism Object's List Name, Address, and Distance from Pesisir Selatan Regency's Capital, 2018</i> .....	356
7.2.8	Daftar Nama, Alamat Objek Karya Wisata dan Jarak dari Ibukota Kabupaten Pesisir Selatan, 2018.....	357
	<i>Field Trip Tourism Object's List Name, Address, and Distance from Pesisir Selatan Regency's Capital, 2018</i> .....	357

<b>8.</b>	<b>SISTEM NERACA NASIONAL .....</b>	<b>359</b>
	<i>System of National Accounts.....</i>	<i>359</i>
<b>8.1</b>	<b>PRODUK DOMESTIK REGIONAL BRUTO MENURUT LAPANGAN USAHA .....</b>	<b>369</b>
	<b><i>GROSS REGIONAL DOMESTICS PRODUCT BY INDUSTRY .....</i></b>	<b><i>369</i></b>
8.1.1	Produk Domestik Regional Bruto Kabupaten Pesisir Selatan Atas Dasar Harga Berlaku Menurut Lapangan Usaha (Juta Rupiah), 2013-2018 .....	369
	<i>Gross Regional Domestic Product of Pesisir Selatan Regency at Current Market Prices by Industry (Million Rupiahs), 2013-2018 .....</i>	<i>369</i>
8.1.2	Produk Domestik Regional Bruto Kabupaten Pesisir Selatan Atas Dasar Harga KONSTAN 2010 Menurut Lapangan Usaha (Juta Rupiah), 2013-2018.....	370
	<i>Gross Regional Domestic Product of Pesisir Selatan Regency at Year 2010 Constant Market Prices by Industry (Million Rupiahs), 2013-2018 .....</i>	<i>370</i>
8.1.3	Distribusi Persentase Produk Domestik Regional Bruto Kabupaten Pesisir Selatan Atas Dasar Harga Berlaku Menurut Lapangan Usaha, 2013-2018.....	371
	<i>Percentage Distribution of Gross Regional Domestic Product of Pesisir Selatan Regency at Current Market Prices by Industry, 2013-2018 .....</i>	<i>371</i>
8.1.4	Laju Pertumbuhan Produk Domestik Regional Bruto Kabupaten Pesisir Selatan Atas Dasar Harga Konstan 2010 Menurut Lapangan Usaha (Persen), 2013-2018 .....	372

	<i>Growth Rate of Gross Regional Domestic Product of Pesisir Selatan Regency at 2010 Constant Market Prices by Industry (Percent), 2013-2018.....</i>	<i>372</i>
8.1.5	Indeks Harga Implisit Produk Domestik Regional Bruto Kabupaten Pesisir Selatan Menurut Lapangan Usaha, 2013-2018 .....	373
	<i>Implicit Price Indices of Gross Regional Domestic Product of Pesisir Selatan Regency by Industry (2010=100), 2013-2018.....</i>	<i>373</i>
8.1.6	Laju Implisit Produk Domestik Regional Bruto Kabupaten Pesisir Selatan Menurut Lapangan Usaha, 2013-2018 .....	374
	<i>Implicit Growth of Gross Regional Domestic Product of Pesisir Selatan Regency by Industry , 2013-2018 .....</i>	<i>374</i>
<b>9.</b>	<b>TRANSPORTASI DAN KOMUNIKASI.....</b>	<b>375</b>
	<b><i>Transportation and Communication .....</i></b>	<b><i>375</i></b>
<b>9.1</b>	<b>TRANSPORTASI/TRANSPORTATION.....</b>	<b>387</b>
9.1.1	Jumlah Kendaraan Wajib Uji Menurut Bulan dan Jenis Kendaraan di Kabupaten Pesisir Selatan, 2018.....	387
	<i>Number of Test-Required Vehicles by Month and Type in Pesisir Selatan Regency, 2018.....</i>	<i>387</i>
9.1.2	Jumlah Kendaraan Wajib Uji Menurut Umur dan Jenis Kendaraan di Kabupaten Pesisir Selatan, 2001-2018 .....	389
	<i>Number of Test-Required Vehicles by Age and Type in Pesisir Selatan Regency, 2001-2018.....</i>	<i>389</i>
9.1.3	Arus Penumpang yang Datang dan Pergi Menurut Bulan di Kabupaten Pesisir Selatan, 2018.....	392
	<i>Passenger Inflow and Outflow by Month in Pesisir Selatan Regency, 2018 .....</i>	<i>392</i>

9.1.4	Panjang Jalan Kabupaten Menurut Kecamatan dan Kondisi Jalan di Kabupaten Pesisir Selatan (km), 2018.....	393
	<i>Length of Regency Road by Sub-District and Condition in Pesisir Selatan Regency (km), 2018.....</i>	<i>393</i>
9.1.5	Panjang Jalan Kabupaten Menurut Kecamatan dan Permukaan Jalan di Kabupaten Pesisir Selatan (km), 2018 ...	394
	<i>Length of Regency Road by Sub-District and Road Surface in Pesisir Selatan Regency (km), 2018.....</i>	<i>394</i>
9.1.6	Panjang Jalan Menurut Status Kewenangan dan Kondisi Jalan di Kabupaten Pesisir Selatan (km), 2018.....	395
	<i>Length of Road by Authority and Condition in Pesisir Selatan Regency (km), 2018.....</i>	<i>395</i>
9.1.7	Panjang Jalan Negara Menurut Kecamatan dan Kondisi Jalan di Kabupaten Pesisir Selatan (km), 2018.....	396
	<i>Length of State Road by Sub-District and Condition in Pesisir Selatan Regency (km), 2018.....</i>	<i>396</i>
9.1.8	Panjang Jalan Provinsi Menurut Kecamatan dan Kondisi Jalan di Kabupaten Pesisir Selatan (km), 2018.....	397
	<i>Length of Provincial Road by Sub-District and Condition in Pesisir Selatan Regency (km), 2018.....</i>	<i>397</i>
9.1.9	Panjang Jalan Menurut Fungsi dan Kondisi Jalan di Kabupaten Pesisir Selatan (km), 2018.....	398
	<i>Length of Road by Function and Condition in Pesisir Selatan Regency (km), 2018.....</i>	<i>398</i>
9.1.10	Panjang Jalan Menurut Fungsi dan Status Jalan di Kabupaten Pesisir Selatan (km), 2018.....	399
	<i>Length of Road by Function and Status in Pesisir Selatan Regency (km), 2018.....</i>	<i>399</i>

9.1.11	Jumlah Jembatan Pada Ruas Jalan Negara Menurut Kecamatan di Kabupaten Pesisir Selatan, 2018 .....	400
	<i>Number of Bridge on State Road by Sub-District in Pesisir Selatan Regency, 2018 .....</i>	<i>400</i>
9.1.12	Jumlah Jembatan Pada Ruas Jalan Provinsi Menurut Kecamatan di Kabupaten Pesisir Selatan, 2018 .....	401
	<i>Number of Bridge on Provincial Road by Sub-District in Pesisir Selatan Regency, 2018 .....</i>	<i>401</i>
<b>9.2</b>	<b>KOMUNIKASI/COMMUNICATION .....</b>	<b>402</b>
9.2.1	Jumlah Surat Pos yang Dikirim dan Diterima Melalui Kantor Pos dan Giro di Kabupaten Pesisir Selatan, 2018 .....	402
	<i>Number of Letter Sent and Received by Post Office in Pesisir Selatan Regency, 2018 .....</i>	<i>402</i>
9.2.2	Jumlah Paket Pos dan Surat Kilat Pos yang Dikirim dan Diterima Melalui Kantor Pos dan Giro di Kabupaten Pesisir Selatan, 2018 .....	404
	<i>Number of Packages and Express Mail Sent and Received by Post Office in Pesisir Selatan Regency, 2018 .....</i>	<i>404</i>
9.2.3	Jumlah Penerimaan dan Pengeluaran Giro & Cek Pos Kantor Pos dan Giro di Kabupaten Pesisir Selatan, 2018 .....	405
	<i>Income and Expenditure of Postal Check and Giro by Post Office in Pesisir Selatan Regency, 2018 .....</i>	<i>405</i>
9.2.4	Jumlah Wessel Pos Yang Dikirim dan Diterima Kantor Pos di Kabupaten Pesisir Selatan, 2018 .....	406
	<i>The Amount of Money Orders Sent and Received by Post Office in Pesisir Selatan Regency, 2018 .....</i>	<i>406</i>
9.2.5	Jumlah Kantor Pos Pembantu Menurut Kecamatan di Kabupaten Pesisir Selatan, 2018 .....	407



	<i>Number of Auxiliary Post Office by Sub-District in Pesisir Selatan Regency, 2018</i> .....	407
9.2.6	Kondisi Jasa Telekomunikasi Pada Cabang Telkom di Kabupaten Pesisir Selatan, 2018 .....	408
	<i>Telecommunication Service Condition in Telkom Branch Office in Pesisir Selatan Regency, 2018</i> .....	408
9.2.7	Jumlah Menara Telekomunikasi Menurut Perusahaan Menara dirinci Menurut Kecamatan , 2018 .....	409
	<i>Number of Telecommunication Tower by Company and Sub Districts, 2018</i> .....	409
9.2.8	Jumlah Nagari Tanpa Sinyal Seluler Dirinci Menurut Kecamatan , 2018 .....	411
	<i>Number of Villages without Celluler Signal by Sub Districts., 2018</i> .....	411
9.2.9	Jumlah Layanan Wifi Gratis Menurut Kecamatan di Kabupaten Pesisir Selatan, 2018 .....	412
	<i>Number of Free Wifi Services by Sub Districts, 2018</i> .....	412
9.2.10	Jumlah Aplikasi Elektronik Government (E-Government) Pemerintah Kabupaten Pesisir Selatan, 2018 .....	413
	<i>Number of Pesisir Selatan Regency E-Government Aplication, 2018</i> .....	413
<b>10.</b>	<b>KEUANGAN DAERAH DAN HARGA</b> .....	<b>415</b>
	<b><i>Local Finance And Prices</i></b> .....	<b>415</b>
<b>10.1</b>	<b>KEUANGAN DAERAH/LOCAL FINANCE</b> .....	<b>421</b>
10.1.1	Target dan Realisasi PBB Menurut Kecamatan di Kabupaten Pesisir Selatan, 2018 .....	421
	<i>Target and Realization of Land and Building Taxes by Sub-District in Pesisir Selatan Regency, 2018</i> .....	421

10.1.2	Target dan Realisasi Anggaran Pendapatan Daerah Menurut Jenis Penerimaan di Kabupaten Pesisir Selatan, 2018.....	422
	<i>Target and Realization of Regional Revenue Budget by Type of Revenue in Pesisir Selatan Regency, 2018.....</i>	<i>422</i>
10.1.3	Target dan Realisasi Belanja Tidak Langsung dan Langsung di Kabupaten Pesisir Selatan, 2018 .....	423
	<i>Target and Realization of Indirect and Direct Expenditures of Regional Government in Pesisir Selatan Regency, 2018 .....</i>	<i>423</i>
10.1.4	Target dan Realisasi Belanja Pendapatan Asli Daerah (PAD) di Kabupaten Pesisir Selatan, 2018 .....	424
	<i>Target and Realization of Own-Source Revenue in Pesisir Selatan Regency, 2018 .....</i>	<i>424</i>
10.1.5	Target dan Realisasi Penerimaan Pajak Daerah di Kabupaten Pesisir Selatan, 2018 .....	425
	<i>Target and Realization of Regional Tax Revenue in Pesisir Selatan Regency, 2018 .....</i>	<i>425</i>
10.1.6	Penumpukan Dana Menurut Keadaan Akhir Bulan dan Dana yang Dihimpun Oleh Bank-Bank di Kabupaten Pesisir Selatan, 2018.....	426
	<i>Accumulation of Funds by The End of The Month Specified and Type of Fund by All Bank in Pesisir Selatan Regency, 2018.....</i>	<i>426</i>
10.1.7	Posisi Nominal Deposito Menurut Keadaan Akhir Bulan Seluruh Bank di Kabupaten Pesisir Selatan, 2018.....	427
	<i>Deposits Nominal Position by The End of The Month by All Bank in Pesisir Selatan Regency, 2018 .....</i>	<i>427</i>

10.1.8	Posisi Kredit Menurut Jenis Penggunaan Seluruh Bank di Kabupaten Pesisir Selatan, 2018 .....	428
	<i>Credit Position by Type of Use by All Bank in Pesisir Selatan Regency, 2018 .....</i>	<i>428</i>
10.1.9	Perkembangan Pemberian Kredit Menurut Penggunaannya di Seluruh Bank di Kabupaten Pesisir Selatan, 2004-2018.....	429
	<i>The Progress of Credit Provision by Type of Use in All Bank in Pesisir Selatan Regency, 2004-2018.....</i>	<i>429</i>
10.1.10	Jumlah Koperasi dan Jumlah Anggota Menurut Jenis Koperasi di Kabupaten Pesisir Selatan, 2018 .....	430
	<i>Number of Cooperatives and Member of Cooperatives by Type in Pesisir Selatan Regency, 2018.....</i>	<i>430</i>
10.1.11	Jumlah KUD Menurut Kecamatan dan Status di Kabupaten Pesisir Selatan, 2018.....	431
	<i>Number of Village Unit Cooperatives by Sub-District and Status in Pesisir Selatan Regency, 2018 .....</i>	<i>431</i>
10.1.12	Jumlah Simpanan, Cadangan Hutang, Volume Usaha dan Sisa Hasil Usaha (SHU) Koperasi (Rp.000), 2018 .....	432
	<i>Number of Saving, Reserve, Debt, Business Volume, and Dividends of Village Unit Cooperatives (Rp.000), 2018.....</i>	<i>432</i>
<b>10.2</b>	<b>HARGA/PRICES.....</b>	<b>434</b>
10.2.1	Harga Rata-Rata Komodity Ekspor Menurut Bulan di Kabupaten Pesisir Selatan (Rp/Kg), 2018 .....	434
	<i>Average Price of Export Commodity by Month in Pesisir Selatan Regency (Rp/Kg), 2018 .....</i>	<i>434</i>

<b>11.</b>	<b>PENGELUARAN PENDUDUK DAN KONSUMSI MAKANAN....</b>	<b>437</b>
	<i>Population Expenditure and Food Consumption.....</i>	<i>437</i>
11.1.1	Pengeluaran Per Kapita Sebulan Menurut Kelompok Barang di Kabupaten Pesisir Selatan, 2018.....	441
	<i>Monthly Expenditure per Capita by Commodity Group in Pesisir Selatan Regency, 2018.....</i>	<i>441</i>
11.1.2	Ketersediaan Energi Per Kapita Menurut Kelompok Bahan Makanan (kkal/kapita/hari) di Kabupaten Pesisir Selatan, 2011-2018 .....	442
	<i>The Availability of Energy Per Capita by Type of Food Material (kcal/capita/day) in Pesisir Selatan Regency, 2011-2018 .....</i>	<i>442</i>
11.1.3	Ketersediaan Protein Per Kapita Menurut Kelompok Bahan Makanan (kkal/kapita/hari) di Kabupaten Pesisir Selatan, 2011-2018 .....	443
	<i>The Availability of Proteins Per Capita by Type of Food Material (kcal/capita/day) in Pesisir Selatan Regency, 2011-2018 .....</i>	<i>443</i>
11.1.4	Ketersediaan Lemak Per Kapita Menurut Kelompok Bahan Makanan (kkal/kapita/hari) di Kabupaten Pesisir Selatan, 2011-2018 .....	444
	<i>The Availability of Fat Per Capita by Type of Food Material (kcal/capita/day) in Pesisir Selatan Regency, 2011-2018 .....</i>	<i>444</i>
11.1.5	Konsumsi Pangan Penduduk di Kabupaten Pesisir Selatan, 2011-2018 .....	445
	<i>Food Consumption of People in Pesisir Selatan Regency, 2011-2018 .....</i>	<i>445</i>

11.1.6	Jumlah Cadangan Pangan Masyarakat dan Pemerintah Dirinci Menurut Kecamatan, 2018 .....	446
	<i>Community and Government Food Reserves by Subdistricts,2018.....</i>	<i>446</i>
11.1.7	Jumlah Kelompok Lumbung Pangan Masyarakat (LPM), Lembaga Distribusi Pangan Masyarakat (LPDM), Kawasan Rumah Pangan Lestari (KRPL) dan Toko Tani Indonesia (TTI) Menurut Kecamatan, 2018 .....	447
	<i>Number of Food Storage Group by Sub Districts,2018.....</i>	<i>447</i>
<b>12.</b>	<b>PERBANDINGAN ANTAR KABUPATEN/KOTA .....</b>	<b>449</b>
	<b><i>Regency/Municipal Comparison .....</i></b>	<b><i>449</i></b>
<b>12.1</b>	<b>PERBANDINGAN ANTAR KABUPATEN/KOTA .....</b>	<b>455</b>
12.1.1	Jumlah Penduduk Menurut Kabupaten/Kota di Provinsi Sumatera Barat (ribu), 2013-2018 .....	455
	<i>Population by Regency/City in Sumatera Barat Province (thousand), 2013-2018.....</i>	<i>455</i>
12.1.2	Laju Pertumbuhan PDRB Atas Harga Konstan 2010 Menurut Kabupaten/Kota di Provinsi Sumatera Barat (Persentase), 2014-2018 .....	456
	<i>GDP Growth Rate at 2010 Constant Market Prices by Regencies/Municipal in West Sumatera Province (Percentage), 2014-2018.....</i>	<i>456</i>
12.1.3	Indeks Pembangunan Manusia Menurut Kabupaten/Kota di Provinsi Sumatera Barat, 2013-2018.....	457
	<i>Human Development Index Regencies/Municipal in West Sumatera Province, 2013-2018.....</i>	<i>457</i>
12.1.4	Angka Harapan Hidup (AHH) Menurut Kabupaten/Kota di Provinsi Sumatera Barat, 2014-2018 (Tahun) .....	458

	<i>Life Expectancy at Birth by Regencies/Municipal in West Sumatera Province, 2013-2018 (years)</i> .....	458
12.1.5	Rata-Rata Lama Sekolah Menurut Kabupaten/Kota di Provinsi Sumatera Barat, 2013-2018 (Tahun) ..... <i>Mean Year of Schooling by Regencies/Municipal in West Sumatera Province, 2013-2018 (Years)</i> .....	459
12.1.6	Angka Harapan Lama Sekolah Menurut Kabupaten/Kota di Provinsi Sumatera Barat, 2013-2018 ..... <i>Expected Years of Schooling by Regencies/Municipal in West Sumatera Province, 2013-2018</i> .....	460
12.1.7	Tingkat Pengangguran Terbuka Menurut Kabupaten/Kota di Provinsi Sumatera Barat, 2014-2018 (Persen) ..... <i>Open Unemployment Rate by Regency/Municipal in West Sumatera Province, 2014-2018 (percentage)</i> .....	461
12.1.8	Jumlah Penduduk Miskin Menurut Kabupaten/Kota di Provinsi Sumatera Barat, 2013-2018 (ribu Orang)..... <i>Percentage of Poor People by Regency/Municipal in West Sumatera Province, 2013-2018 (Thousand people)</i> .....	462

## DAFTAR GAMBAR/LIST OF FIGURES

	halaman page
1	Luas Wilayah Menurut Kecamatan di Kabupaten Pesisir Selatan, 2018 ..... 5 <i>Total Area by Sub-District In Pesisir Selatan Regency, 2018 ..... 5</i>
2	Komposisi Keanggotaan DPRD Kabupaten Pesisir Selatan, 2014-2019 ..... 29 <i>Composition of Regional People's Representative Council in Pesisir Selatan Regency, 2014-2019..... 29</i>
3	Piramida Penduduk Menurut Kelompok Umur dan Jenis Kelamin Kabupaten Pesisir Selatan, 2018 ..... 112 <i>Pyramid Population by Sex and Age Group in Pesisir Selatan Regency, 2018..... 112</i>
4	Persentase Penggunaan Alat Kontrasepsi di Kabupaten Pesisir Selatan, 2018..... 147 <i>Percentage Use of Contraception in Pesisir Selatan Regency, 2018..... 147</i>
5	Perkembangan Produksi Padi di Kabupaten Pesisir Selatan (ton), 2013-2018..... 254 <i>Paddy Production Growth in Pesisir Selatan Regency (ton), 2013-2018 ..... 254</i>
6	Perkembangan Industri Kecil di Kabupaten Pesisir Selatan, 2014-2018 ..... 330 <i>Small Industries Growth in Pesisir Selatan Regency, 2014-2018..... 330</i>
7	Persentase Jalan Berdasarkan Kondisinya di Kabupaten Pesisir Selatan, 2018..... 386 <i>Road Percentage by Condition in Pesisir Selatan Regency, 2018..... 386</i>
8	Realisasi Penerimaan PAD di Kabupaten Pesisir Selatan (Rp. Milyar), 2014-2018..... 420 <i>Revenue Realization in Pesisir Selatan Regency (Rp. Billions), 2014-2018 ..... 420</i>

## PENJELASAN UMUM/EXPLANATORY NOTES

Tanda-tanda, satuan-satuan, dan lain-lainnya yang digunakan dalam publikasi ini adalah sebagai berikut:

*Symbols, measurement units, and acronyms which are used in this publication, are as follows:*

### 1. TANDA-TANDA/SYMBOLS

Data tidak tersedia/ <i>Data not available</i>	:	...
Tidak ada atau nol/ <i>Null or zero</i>	:	–
Data dapat diabaikan/ <i>Data negligible</i>	:	0
Tanda decimal/ <i>Decimal point</i>	:	,
Data tidak dapat ditampilkan/ <i>Not applicable</i>	:	NA
Angka perkiraan/ <i>Estimated figures</i>	:	e
Angka sementara/ <i>Preliminary figures</i>	:	x
Angka sangat sementara/ <i>Very preliminary figures</i>	:	xx
Angka diperbaiki/ <i>Revised figures</i>	:	r

### 2. SATUAN/UNITS

barel/ <i>barrel</i>	:	158,99 liter/ <i>litres</i> = 1/6,2898 m <sup>3</sup>
hektar (ha)/ <i>hectare (ha)</i>	:	10 000 m <sup>2</sup>
kilometer (km)/ <i>kilometres (km)</i>	:	1 000 meter/ <i>meters</i> (m)
knot/ <i>knot</i>	:	1,8523 km/jam (km/hour)
kuintal/ <i>quintal</i>	:	100 kg
KWh	:	1 000 Watt <i>hour</i>
MWh	:	1 000 KWh
liter (untuk beras)/ <i>litre (for rice)</i>	:	0,80 kg
ons/ <i>ounce</i>	:	28,31 gram/ <i>grams</i>
ton	:	1 000 kg

Satuan lain: buah, dus, butir, helai/lembar, kaleng, batang, pulsa, ton kilometer (ton-km), jam, menit, persen (%).

*Other units: unit, pack, pieces, sheet, tin, pulse, ton-kilometres(ton-km), hour, minute, percent (%).*

Perbedaan angka di belakang koma disebabkan oleh pembulatan angka.

*The difference in decimal numbers is caused by rounding.*





# GEOGRAFI DAN IKLIM

Geography  
and Climate

BAB

CHAPTER

1

Kota Padang

Kab Solok,  
Kab Solok Selatan  
Provinsi Jambi

Samudera  
Indonesia



Jumlah hari hujan di Kabupaten  
Pesisir Selatan, Tahun 2018

Number of Rainy Days in Pesisir Selatan Regency,  
2018

109 Hari  
Days

Curah hujan  
Precipitations

2.590 mm<sup>3</sup>

Luas wilayah  
Area

5.749,89 Km<sup>2</sup>

Provinsi  
Bengkulu



## PENJELASAN TEKNIS

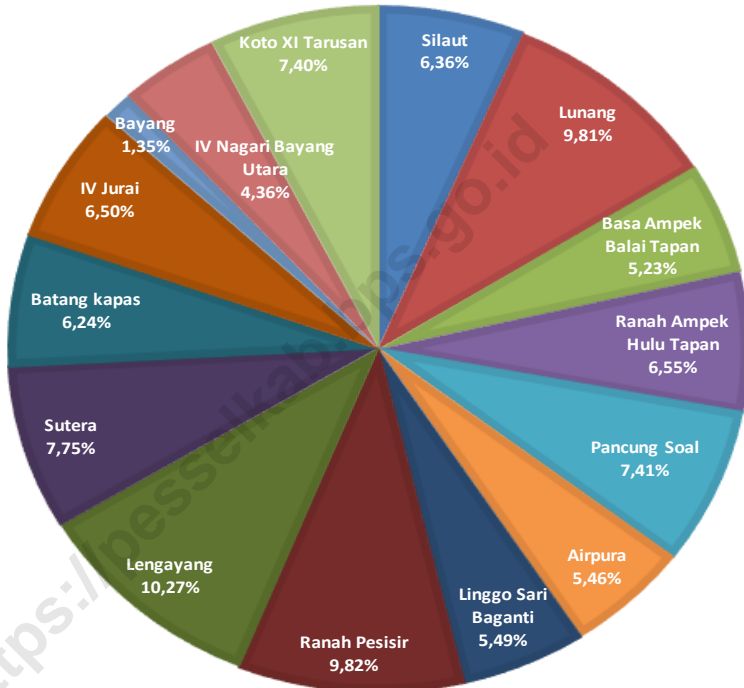
## TECHNICAL NOTES

1. Kabupaten Pesisir Selatan secara astronomis terletak pada  $0^{\circ} 59' - 2^{\circ} 28,6'$  Lintang Selatan dan  $100^{\circ} 19' - 101^{\circ} 18'$  Bujur Timur.
2. Berdasarkan letak geografisnya, Kabupaten Pesisir Selatan terletak di pantai barat pulau Sumatera.
3. Kabupaten Pesisir Selatan terdiri dari 15 Kecamatan dan 182 Nagari.
4. Selain daratan pulau Sumatera, Kabupaten Pesisir Selatan juga memiliki 47 pulau kecil yang menyebar di sisi pantai Kabupaten Pesisir Selatan.
5. Berdasarkan topologi wilayah, Kabupaten Pesisir Selatan di lewat sejumlah aliran sungai yaitu sebanyak 22 aliran sungai.
6. Desa pesisir/tepi laut adalah desa/kelurahan yang memiliki wilayah yang berbatasan langsung dengan garis pantai/laut (atau merupakan desa pulau) dengan sumber kehidupan rakyatnya sebagian besar tergantung pada potensi laut.
7. Desa lereng/punggung bukit adalah desa/kelurahan yang wilayahnya sebagian besar berada di lereng /punggung bukit atau gunung.
10. *Astronomically, Pesisir Selatan Regency is located between  $0^{\circ} 59' - 2^{\circ} 28,6'$  South Latitude and  $100^{\circ} 19' - 101^{\circ} 18'$  East Longitude.*
11. *In terms of geographic location, Pesisir Selatan Regency located in west coast Sumatera island.*
12. *Pesisir Selatan Regency has 15 Districts and 182 Village.*
13. *Besides Sumatera mainland, Pesisir Selatan Regency has 47 small remote islands spreads along coast side.*
14. *In terms of topology area, Pesisir Selatan Regency has flowed 22 river crossed city.*
15. *Off-shore village: Off-shore village is a village which has a portion area in the border of beach/coast/seashore or classified as island village, with the majority of peoples' life depending on sea potential.*
16. *Hilly village is a village with the largest part of the village being the hilly are or the mountain.*

## **GEOGRAPHY AND CLIMATE**

8. Desa lembah/daerah aliran sungai (DAS) adalah desa/kelurahan yang wilayahnya sebagian besar merupakan daerah cekungan/legokan di sekitar aliran sungai atau berada di antara dua buah gunung atau bukit.
9. Desa Dataran adalah desa/kelurahan yang sebagian besar wilayahnya rata/datar.
17. *Valley village/river basin area is a village with the largest part of the village being the valley or river basin or the area between two mountain or hills.*
18. *Flat village is a village with the largest part of the village being flat contour.*

**Gambar 1** Luas Wilayah Menurut Kecamatan di Kabupaten Pesisir Selatan, 2018  
*Picture* **Total Area by Sub-District In Pesisir Selatan Regency, 2018**





1.1 GEOGRAFI/*GEOGRAPHY*

**Tabel 1.1.1 Keadaan Geografi, 2018**  
**Table Geographical Condition, 2018**

Uraian/ <i>Item</i>	Keterangan/ <i>Notes</i>
(1)	(2)
1 Letak Geografis / <i>Geographical Location</i>	0° 59' - 2° 28,6' LS 100° 19' - 101° 18' BT
2 Batas-Batas / <i>Area Boundary</i>	
Utara / <i>North</i>	Kota Padang
Selatan / <i>South</i>	Provinsi Bengkulu
Barat / <i>West</i>	Samudera Indonesia
Timur / <i>East</i>	Kab. Solok, Kab. Solok Selatan, dan Provinsi Jambi
3 Luas Daerah / <i>Total Area</i>	5 749,89 Km <sup>2</sup>
4 Jumlah Sungai / <i>Number of River</i>	22 Buah
5 Tinggi dari permukaan laut / <i>Heights Above Sea Level</i>	0 - 1000 meter
6 Pulau-pulau/ <i>Islands</i>	47 Pulau

Sumber/Source: Badan Perencanaan Pembangunan, Penelitian dan Pengembangan Daerah Kabupaten Pesisir Selatan/ *Regional Development Planning Board of Pesisir Selatan*



## GEOGRAPHY AND CLIMATE

**Tabel 1.1.2 Letak Geografis Kabupaten Pesisir Selatan Menurut Kecamatan, 2018**  
**Table Geographical Location of Pesisir Selatan Regency by Sub-District, 2018**

Kecamatan/ Sub-District	Lintang / Latitudes
(1)	(2)
1 Silaut	2° 14' - 2° 28'
2 Lunang	2° 08' - 2° 20'
3 Basa Ampek Balai Tapan	1° 56' - 2° 12'
4 Ranah Ampek Hulu Tapan	1° 58' - 2° 4'
5 Pancung Soal	1° 56' - 2° 18'
6 Airpura	1° 41' - 2° 10'
7 Linggo Sari Baganti	1° 40' - 1° 59'
8 Ranah Pesisir	1° 31' - 1° 53'
9 Lengayang	1° 23,5' - 1° 46'
10 Sutera	1° 16' - 1° 38,5'
11 Batang kapas	1° 14' - 1° 33,5'
12 IV Jurai	1° 09' - 1° 25,5'
13 Bayang	1° 10,7' - 1° 20'
14 IV Nagari Bayang Utara	1° 03,5' - 1° 13,5'
15 Koto XI Tarusan	0° 59' - 1° 17'
<b>Kab. Pesisir Selatan</b>	<b>0° 59' -2° 28,6'</b>

Sumber/Source: Badan Pertanahan Nasional Kabupaten Pesisir Selatan/ Land Office of Pesisir Selatan Regency

**Tabel 1.1.3 Luas Daerah Menurut Kecamatan, 2018**  
**Table Area of Wet Land by Sub-District, 2018**

	Kecamatan/ Sub-District	Luas (Km <sup>2</sup> )/ Area (Km <sup>2</sup> )	Persentase/ Percentage
	(1)	(2)	(3)
1	Silaut	365,50	6,36
2	Lunang	564,00	9,81
3	Basa Ampek Balai Tapan	300,93	5,23
4	Ranah Ampek Hulu Tapan	376,57	6,55
5	Pancung Soal	426,10	7,41
6	Airpura	314,00	5,46
7	Linggo Sari Baganti	315,41	5,49
8	Ranah Pesisir	564,39	9,82
9	Lengayang	590,60	10,27
10	Sutera	445,65	7,75
11	Batang kapas	359,07	6,24
12	IV Jurai	373,80	6,50
13	Bayang	77,50	1,35
14	IV Nagari Bayang Utara	250,74	4,36
15	Koto XI Tarusan	425,63	7,40
Kab. Pesisir Selatan		5 749,89	100,00

Sumber/Source: Keputusan Bupati Pesisir Selatan No. 138/341/KPTS/BPT-PS/2012 / Decision Regents Pesisir Selatan No. 138/341/KPTS/BPT-PS/2012

**Tabel 1.1.4 Nama-Nama Sungai, Lokasi dan Panjangnya di Kabupaten Pesisir Selatan, 2018**  
***Rivers Name, Location and Length in Pesisir Selatan Regency, 2018***

	Nama Sungai/ <i>Rivers Name</i>	Lokasi/ <i>Location</i>	Panjang/ <i>Length</i> (Km)
	(1)	(2)	(3)
1	Batang Tarusan	Koto XI Tarusan	437,0
2	Batang Bayang	Bayang	134,0
3	Batang Lumpo	IV Jurai	47,5
4	Batang Salido	IV Jurai	29,0
5	Batang Painan	IV Jurai	13,0
6	Batang Jalamu	Batang Kapas	85,0
7	Batang Taratak Tampatih	Batang Kapas	71,0
8	Batang Koto Gunung	Batang Kapas	85,0
9	Batang Surantih	Sutera	171,0
10	Batang Amping Parak	Sutera	85,0
11	Batang Kambang	Lengayang	59,0
12	Batang Lakitan	Lengayang	70,0
13	Batang Palangai	Ranah Pesisir	83,0
14	Batang Air Haji	Linggo Sari Baganti	62,9
15	Batang Punggasan	Linggo Sari Baganti	58,3
16	Batang Bantaian	Airpura	46,6
17	Batang Inderapura	Pancung Soal	174,4
18	Batang Betung	Basa IV Balai Tapan	115,0
19	Batang Tapan	Basa IV Balai Tapan	175,0
20	Batang Lunang	Lunang	133,4
21	Batang Sindang	Lunang	71,0
22	Batang Silaut	Silaut	200,0

Sumber/Source: Dinas Pengelolaan Sumber Daya Air Kabupaten Pesisir Selatan/ *Water Resources Management Service of Pesisir Selatan*

**Tabel 1.1.5 Luas Tanah Menurut Statusnya di Kabupaten Pesisir Selatan, 2018**  
**Table** *Land Area by Its Status in Pesisir Selatan Regency, 2018*

	Status <i>Status</i>	Luas/ Area <i>(Km2)</i>	Persentase/ <i>Percentage</i>
	(1)	(2)	(3)
<b>Kawasan Lindung</b>			
1	HSAW dan CB	2 956,29	51,41
2	Hutan Lindung (HL)	230,69	4,01
<b>Kawasan Budidaya</b>			
1	Hutan Produksi (HP)	52,99	0,92
2	Hutan Produksi Konversi (HPK)	253,78	4,41
3	Hutan Produksi Terbatas (HPT)	317,35	5,52
<b>Area Penggunaan Lain</b>			
1	Perairan Darat		
2	Pemukiman	145,71	2,53
3	Perkebunan	591,50	10,29
4	Pertanian	1 052,08	18,30
5	Pertambangan	149,50	2,60
<b>Jumlah/ Total</b>		<b>5 749,89</b>	<b>100,00</b>

Sumber/Source: RTRW Kab. Pesisir Selatan Tahun 2010 - 2030/ *Regional Planning of Pesisir Selatan, 2010 - 2030*

## GEOGRAPHY AND CLIMATE

**Tabel 1.1.6 Luas Tanah Menurut Penggunaannya di Kabupaten Pesisir Selatan, 2018**  
**Table Land Area by Usage in Pesisir Selatan Regency, 2018**

	Jenis Penggunaan/ <i>Kind of usage</i>	Luas/ Area (Km <sup>2</sup> )	Persentase/ <i>Percentage</i>
	(1)	(2)	(3)
1	Kampung / Tanah untuk bangunan dan halaman / <i>House Compound And Surroundings</i>	177,21	3,08
2	S a w a h/ <i>Wet Land</i>	251,95	4,38
3	Tegal / Kebun / Ladang / Huma <i>Bareland Shifting / Cultivation</i>	62,40	1,09
4	Perkebunan / <i>Garden</i>	340,07	5,91
5	Kebun Campuran / <i>Mixed Garden</i>	239,24	4,16
6	Hutan Lebat / <i>Woods Jungle</i>	3 558,25	61,88
7	Hutan Belukar / <i>Woods Forest</i>	625,32	10,88
8	Hutan Sejenis / <i>Filed Meadows</i>	20,86	0,36
9	Semak / Alang-alang / <i>Comportable/ Steppe Pasture</i>	115,23	2,00
10	Hutan Rawa / <i>Swamp Forest</i>	208,60	3,63
11	Lain-lain / <i>Others</i>	150,76	2,62
<b>Jumlah/ Total</b>		<b>5 749,89</b>	<b>100,00</b>

Sumber/Source: Badan Pertanahan Nasional Kabupaten Pesisir Selatan/ Land Office of Pesisir Selatan Regency

**Tabel 1.1.7 Jumlah Pulau, Nama-Nama, Lokasi dan Luasnya di Kabupaten Pesisir Selatan, 2018**  
**Numbers and Name of Island, Location and Area in Pesisir Selatan Regency, 2018**

	Nama Pulau / <i>Name of Island</i>	Lokasi / <i>Location</i>	Luas/ Area ( Ha )
	(1)	(2)	(3)
1	Batu Rimau	Kec. Koto XI Tarusan	-
2	Batu Basanggua	Kec. Koto XI Tarusan	-
3	Batu Dandang Utara	Kec. Koto XI Tarusan	-
4	Batu Ajuang Ketek	Kec. Koto XI Tarusan	-
5	Sibunta Sungai Pinang	Kec. Koto XI Tarusan	-
6	Cubadak	Kec. Koto XI Tarusan	705,00
7	Kapo-kapo	Kec. Koto XI Tarusan	-
8	Karanggo	Kec. Koto XI Tarusan	-
9	Kumbang	Kec. Koto XI Tarusan	-
10	Labuhansundai	Kec. Koto XI Tarusan	-
11	Marak	Kec. Koto XI Tarusan	256,00
12	Nibuang Batu Kalang	Kec. Koto XI Tarusan	-
13	Nibuang Cubadak	Kec. Koto XI Tarusan	-
14	Nibuang Utara	Kec. Koto XI Tarusan	-
15	Nyamuak	Kec. Koto XI Tarusan	9,00
16	Pagang	Kec. Koto XI Tarusan	32,00
17	Setan Ketek	Kec. Koto XI Tarusan	1,00
18	Setan Gadang	Kec. Koto XI Tarusan	-
19	Batu Rakik-Rakik	Kec. Koto XI Tarusan	-
20	Batu Sironjong	Kec. Koto XI Tarusan	-
21	Sironjong Gadang	Kec. Koto XI Tarusan	11,00
22	Sironjong Ketek	Kec. Koto XI Tarusan	1,50
23	Taraju	Kec. Koto XI Tarusan	1,00
24	Babi	Kec. Bayang	96,00
25	Babi Ketek	Kec. Bayang	-
26	Nibuang Api-api	Kec. Bayang	-
27	Batu Puti	Kec. Bayang	-

Sumber/Source: Dinas Perikanan Kabupaten Pesisir Selatan/ Fisheries Affairs Agency of Pesisir Selatan

## GEOGRAPHY AND CLIMATE

Lanjutan Tabel/*Continued Tabel 1.1.7*

	Nama Pulau / <i>Name of Island</i>	Lokasi / <i>Location</i>	Luas/ Area ( Ha )
	(1)	(2)	(3)
28	Semangki Gadang	Kec. Bayang	2,00
29	Semangki Ketek	Kec. Bayang	1,40
30	Batu Dandang	Kec. Bayang	-
31	Aua Gadang	Kec. IV Jurai	68,86
32	Aua Ketek	Kec. IV Jurai	19,17
33	Batu Kreta	Kec. IV Jurai	1,50
34	Cingkuak	Kec. IV Jurai	5,00
35	Batu Dandang Selatan	Kec. IV Jurai	-
36	Batu Badatuih	Kec. IV Jurai	-
37	Batu Mandi Aleh	Kec. IV Jurai	-
38	Batu Mandi Tengah	Kec. IV Jurai	-
39	Nibuang Sungai Nipah	Kec. IV Jurai	-
40	Batu Nago	Kec. Batang Kapas	-
41	Penyu	Kec. Sutera	-
42	Gosong Amping Parak	Kec. Sutera	-
43	Karabak Gadang	Kec. Sutera	24,84
44	Karabak Ketek	Kec. Sutera	5,00
45	Kasiak Taratak	Kec. Sutera	32,00
46	Katangkatang	Kec. Linggo Sari Baganti	-
47	Baringin	Kec. Linggo Sari Baganti	-

Sumber/Source: Dinas Perikanan Kabupaten Pesisir Selatan/ *Fisheries Affairs Agency of Pesisir Selatan*

**Tabel 1.1.8** Jarak Antara Kota Painan Dengan Beberapa Kota di Sumatera Barat (Km), 2018  
**Table** *Distance from Painan to Other Cities in Sumatera Barat (Km), 2018*

KOTA / City	Painan	Pada ng	Tapa n	Lb. Alun g	Paria man	Tiku	Lb. Basu ng	Simp ang IV	Pd. Pan jang
(1)	(2)	(3)	(4)	(5)	(6)	(7)	(8)	(9)	(10)
Painan		77	136	112	133	167	187	255	149
Padang	77		213	35	56	93	105	178	72
Tapan	136	213		248	269	306	318	391	285
Lb. Alung	112	35	248		21	58	70	143	37
Pariaman	133	56	269	21		37	49	122	58
T i k u	167	93	306	58	37		12	85	95
Lb. Basung	187	105	318	70	49	12		73	107
Simpang IV	255	178	391	143	122	85	73		180
Pd. Panjang	149	72	285	37	58	95	107	180	
Bukittinggi	168	91	304	56	77	114	126	199	19
Payakumbuh	201	124	337	89	110	147	156	232	52
Batusangkar	179	102	315	67	88	125	137	210	30
Solok	141	64	277	91	112	149	161	234	54
Sawahlunto	172	95	308	122	143	180	192	265	85
Sijunjung	204	122	340	154	175	212	224	197	117
Sitiung	310	233	446	269	281	318	330	403	234
Ma. Labuh	211	134	347	161	182	219	231	304	124
Lb. Sikaping	245	169	381	133	154	191	178	105	96
Air Bangis	424	347	560	312	333	370	147	74	275

Sumber/Source Dinas Pekerjaan Umum dan Penataan Ruang/ Department of Public Works and Spatial Planning



**GEOGRAPHY AND CLIMATE**

**Lanjutan Tabel/Continued Tabel 1.1.8**

KOTA / City	Bk. Tinggi	Paya kumbuh	Bt. Sangkar	Solo k	Sw. Lunt o	Sijun jung	Sitiu ng	M. Labu h	Lb. Sika ping	Air Bang is
(1)	(11)	(12)	(13)	(14)	(15)	(16)	(17)	(18)	(19)	(20)
Painan	168	201	179	141	172	204	310	211	245	424
Padang	91	124	102	64	95	127	233	134	169	347
Tapan	304	337	315	277	308	340	446	347	381	560
Lb. Alung	56	89	67	91	122	154	269	161	133	312
Pariaman	77	110	88	112	143	175	281	182	154	333
Tiku	114	147	125	149	180	212	318	219	191	370
Lb. Basung	126	156	137	161	192	224	330	231	178	147
Simpang IV	199	232	210	234	265	197	403	304	105	74
Pd. Panjang	19	52	30	54	85	117	234	124	96	275
Bukittinggi		33	49	73	104	136	275	176	77	289
Payakumbuh	33		83	106	137	169	233	134	110	305
Batusangkar	49	83		64	95	127	169	70	126	329
Solok	73	106	64		31	63	200	101	150	360
Sawahlunto	104	137	95	31		34	232	133	181	392
Sijunjung	136	169	127	63	34		319	220	213	179
Sitiung	275	233	169	200	232	319		239	319	498
Ma. Labuh	176	134	70	101	133	220	239		399	399
Lb. Sikaping	77	110	126	150	181	213	319	399		179
Air Bangis	289	305	329	360	392	179	498	399	179	

Sumber/Source Dinas Pekerjaan Umum dan Penataan Ruang/ Department of Public Works and Spatial Planning

**Tabel 1.1.9** Jarak Antara Kota Painan Dengan Beberapa Ibukota Kecamatan dan Beberapa Daerah Lainnya (Km), 2018  
**Table** Distance from Painan to Capital of Sub-Districts and Some Place (Km), 2018

KOTA / City	Paina n	Bk. Lamp u	Tl. Kabu ng	Batas PU	Br. Balant ai	Tarus an	Ps. Baru	Bt. Kapas
(1)	(2)	(3)	(4)	(5)	(6)	(7)	(8)	(9)
Painan		63	53	49	33	20	12	19
Bukit Lampung	63		10	14	30	43	51	82
Teluk Kabung	53	10		4	20	33	41	72
Batas PU	49	14	4		16	29	37	68
Br.Br. Balantai	33	30	20	16		13	21	52
Tarusan	20	43	33	29	13		8	39
Pasar Baru	12	51	41	37	21	8		31
Batang Kapas	19	82	72	68	52	39	31	
Surantih	39	102	92	88	72	59	51	20
Kambang	55	118	108	104	88	75	67	36
Balai Selasa	74	137	127	123	107	94	86	55
Air Haji	92	155	145	141	125	112	104	73
Inderapura	111	174	164	160	144	131	123	92
Tapan	136	199	189	185	169	156	148	117
Ma. Sako	156	219	209	205	189	176	168	137
Batas Kab.Pessel	171	234	224	220	204	191	183	152

Sumber/Source Dinas Pekerjaan Umum dan Penataan Ruang/ Department of Public Works and Spatial Planning

**GEOGRAPHY AND CLIMATE**

**Lanjutan Tabel/Continued Tabel 1.1.9**

KOTA / City	Suran tih	Kamb ang	Bl. Salas a	Air Haji	Inder apura	Tapan	Ma. Sako	Batas Kab.
(1)	(10)	(11)	(12)	(13)	(14)	(15)	(16)	(17)
Painan	39	55	74	92	111	136	156	171
Bukit Lampu	102	118	137	155	174	199	219	234
Teluk Kabung	92	108	127	145	164	189	209	224
Batas PU	88	104	123	141	160	185	205	220
Br.Br. Balantai	72	88	107	125	144	169	189	204
Tarusan	59	75	94	112	131	156	176	191
Pasar Baru	51	67	86	104	123	148	168	183
Batang Kapas	20	36	55	73	92	117	137	152
Surantih		16	35	53	72	97	117	132
Kambang	16		19	37	56	81	101	116
Balai Selasa	35	19		18	37	62	82	97
Air Haji	53	37	18		19	44	64	79
Inderapura	72	56	37	19		25	45	60
Tapan	97	81	62	44	25		20	35
Ma. Sako	117	101	82	64	45	20		15
Batas Kab.Pessel	132	116	97	79	60	35	15	

Sumber/Source: Dinas Pekerjaan Umum dan Penataan Ruang/ Department of Public Works and Spatial Planning

**Tabel 1.1.10 Jarak Kecamatan Ke Ibukota Kabupaten (Painan) dan Provinsi (Padang), 2018**  
**Distance from Sub-District to Capital of Regency (Painan) and Province (Padang), 2018**

	Kecamatan/ Sub-District	Jarak Ke Ibukota / Distance to Capital (Km)	
		Kabupaten/ Regency	Provinsi/ Province
	(1)	(2)	(3)
1	Silaut	186,00	263,30
2	Lunang	171,00	248,30
3	Basa Ampek Balai Tapan	135,20	212,50
4	Ranah Ampek Hulu Tapan	131,00	208,30
5	Pancung Soal	111,00	188,30
6	Airpura	101,00	178,80
7	Linggo Sari Baganti	91,50	168,80
8	Ranah Pesisir	74,50	151,80
9	Lengayang	55,00	132,30
10	Sutera	39,45	116,75
11	Batang kapas	19,00	96,30
12	IV Jurai	4,80	72,50
13	Bayang	12,00	65,30
14	IV Nagari Bayang Utara	25,00	78,20
15	Koto XI Tarusan	10,00	57,30

Sumber/Source Dinas Pekerjaan Umum dan Penataan Ruang/ Department of Public Works and Spatial Planning

**1.2 IKLIM/CLIMATE**

**Tabel 1.2.1** Tinggi Wilayah Beberapa Tempat di Atas Permukaan Laut (DPL) di Kabupaten Pesisir Selatan, 2018  
*Height of Some Place Above Mean Sea Level (AMSL) in Pesisir Selatan Regency, 2018*

	Tempat / <i>Place</i>	Tinggi/ <i>Elevation</i>
	(1)	(2)
1	Silaut	14 Meter
2	Lunang	30 Meter
3	Tapan	25 Meter
4	Inderapura	15 Meter
5	Air Haji	7 Meter
6	Balai Selasa	4 Meter
7	Kambang	2 Meter
8	Surantih	3 Meter
9	Pasar Kuok	5 Meter
10	Painan	3 Meter
11	Salido	2 Meter
12	Pasar Baru	4 Meter
13	Asam Kumbang	60 Meter
14	Tarusan	3 Meter

Sumber/Source: Peta Topografi Bakosurtanal, Bappeda Kabupaten Pesisir Selatan / *Topographical Maps of Bakosurtanal, Regional Development Planning Board of Pesisir Selatan Regency*

**Tabel 1.2.2 Banyaknya Hari Hujan dan Curah Hujan Menurut Kecamatan di Kabupaten Pesisir Selatan, 2018**  
**Number of Rainy Days and Volume of Rain Falls by Sub-District in Pesisir Selatan Regency, 2018**

	Kecamatan/ Sub-District	Hari Hujan / Rainy Days (Hari / Days)	Curah Hujan/ Volume ( Mm )
	(1)	(2)	(3)
1	Silaut	...	...
2	Lunang	57	1 554
3	Basa Ampek Balai Tapan	126	3 912
4	Ranah Ampek Hulu Tapan	...	...
5	Pancung Soal	...	...
6	Airpura	...	...
7	Linggo Sari Baganti	...	...
8	Ranah Pesisir	59	2 282
9	Lengayang	52	1 088
10	Sutera	177	2 788
11	Batang kapas	...	...
12	IV Jurai	...	...
13	Bayang	...	...
14	IV Nagari Bayang Utara	...	...
15	Koto XI Tarusan	184	3 918
Rata-rata/ Average		109,17	2 590,32

KETERANGAN:: Kecamatan yang datanya tidak tersedia dikarenakan alat rusak ataupun belum terpasang

Sumber/Source: Dinas Pengelolaan Sumber Daya Air Kabupaten Pesisir Selatan/ Water Resources Management Service of Pesisir Selatan Regency

**GEOGRAPHY AND CLIMATE**

**Tabel 1.2.3 Banyaknya Hari Hujan dan Curah Hujan Menurut Bulan di Kabupaten Pesisir Selatan, 2018**  
**Table Number of Rainy Days And Volume of Rain Falls by Month in Pesisir Selatan Regency, 2018**

	Bulan / Month	Banyaknya Hari Hujan / Number of Rainy Days	Curah Hujan / Volume ( Mm )
	(1)	(2)	(3)
1	Januari / January	43	734,9
2	Pebruari / Februari	47	1 103,9
3	M a r e t / March	58	969,9
4	A p r i l / April	57	1 178,5
5	M e i / May	54	1 707,5
6	J u n i / June	47	1 197,1
7	J u l i / July	48	1 633,2
8	Agustus / August	...	...
9	September/ September	...	...
10	Oktober / October	...	...
11	Nopember/ November	...	...
12	Desember / December	...	...

Sumber/Source: Dinas Pengelolaan Sumber Daya Air Kabupaten Pesisir Selatan/ Water Resources Management Service of Pesisir Selatan Regency

**Tabel 1.2.4 Jumlah Kejadian Bencana Alam Dirinci Menurut Kecamatan, 2018**  
**Table** **Number of Natural Disaster by Districts, 2018**

	Kecamatan/ Sub-District	Jenis Bencana/ Type of Disaster					
		Tanah Longsor/ Landslide	Gempa Bumi/ Earthquake	Tsunami/ Tsunami	Banjir/ Flood	Angin Topan/ Hurricane	
	(1)	(2)	(3)	(4)	(5)	(6)	
1	Silaut	-	-	-	-	-	
2	Lunang	-	-	-	-	-	
3	Basa Ampek Balai Tapan	-	-	-	2	-	
4	Ranah Ampek Hulu Tapan	-	-	-	-	-	
5	Pancung Soal	-	-	-	-	-	
6	Airpura	-	-	-	-	-	
7	Linggo Sari Baganti	-	-	-	-	-	
8	Ranah Pesisir	-	-	-	-	1	
9	Lengayang	-	-	-	6	1	
10	Sutera	-	-	-	1	1	
11	Batang kapas	1	-	-	-	7	
12	IV Jurai	8	-	-	1	15	
13	Bayang	1	-	-	-	4	
14	IV Nagari Bayang Utara	1	-	-	-	1	
15	Koto XI Tarusan	1	-	-	3	6	
	Jumlah / Total						
		2018	12	-	-	13	36
		2017	8	-	-	24	3

Sumber/Source: Badan Penanggulangan Bencana Daerah Kabupaten Pesisir Selatan/ Regional Disaster Management Service of Pesisir Selatan Regency



**GEOGRAPHY AND CLIMATE**


**Lanjutan Tabel/Continued Tabel 1.2.4**

	Kecamatan/ Sub-District	Jenis Bencana/ Type of Disaster			Jumlah/ Total	
		Kekeringan/ Drought	Kebakaran Hutan/ Forrest Fires	Abrasi Pantai/ Abrasion		
	(1)	(7)	(8)	(9)	(10)	
1	Silaut	-	-	-	-	
2	Lunang	-	-	-	-	
3	Basa Ampek Balai Tapan	-	-	-	2	
4	Ranah Ampek Hulu Tapan	-	-	-	-	
5	Pancung Soal	-	-	-	-	
6	Airpura	-	-	-	-	
7	Linggo Sari Baganti	-	-	-	-	
8	Ranah Pesisir	-	-	-	1	
9	Lengayang	-	-	-	7	
10	Sutera	-	-	1	3	
11	Batang kapas	-	-	-	8	
12	IV Jurai	-	-	-	24	
13	Bayang	-	-	-	5	
14	IV Nagari Bayang Utara	-	-	-	2	
15	Koto XI Tarusan	-	-	1	11	
	Jumlah / Total	2018	-	-	2	63
		2017	-	-	-	36

Sumber/Source: Badan Penanggulangan Bencana Daerah Kabupaten Pesisir Selatan/ Regional Disaster Management Service of Pesisir Selatan Regency

## Jumlah Pegawai Negeri Sipil Menurut Golongan Kepangkatan di Kabupaten Pesisir Selatan, 2018

Number of Civil Servants by Hierarchy in Pesisir Selatan  
Regency, 2018





**PENJELASAN TEKNIS**

1. Dalam menjalankan tugasnya sebagai kepala daerah yang memimpin suatu daerah otonom dalam hal ini Bupati, maka diperlukan adanya perangkat daerah. Perangkat daerah adalah lembaga atau badan pemerintahan daerah yang membantu kepala daerah dalam menyelenggarakan pemerintahan. Perangkat daerah antara lain terdiri atas sekretariat daerah, sekretariat DPRD, dinas daerah (SKPD), lembaga teknis daerah, kecamatan, nagari dan jorong.
2. Bupati dalam menjalankan tugasnya dibantu oleh seorang wakil dimana dalam hal ini disebut wakil bupati. Bupati dan wakil bupati dipilih dalam pemilihan umum daerah yang berlangsung tiap lima tahun sekali.
3. DPRD, adalah mitra kerja dari bupati. Dalam menjalankan tugasnya, DPRD disebut sebagai lembaga legislatif. DPRD kabupaten mempunyai tugas mengawasi jalannya pemerintahan di kabupaten. Selain DPRD juga bertugas untuk membuat peraturan daerah dan menetapkan Rancangan Anggaran

**TECHNICAL NOTES**

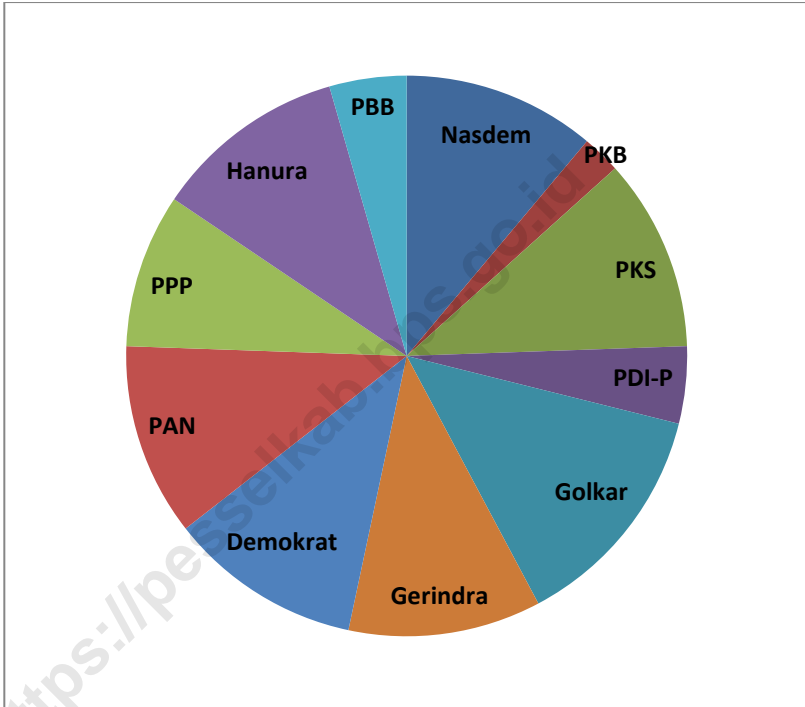
1. *In performing obligation and duties as head of the region who led an autonomous region in this case the Regent, it is necessary to device area. The device is a local agency or local government entity that helps in organizing regional heads of government. The device consists of areas such as regional secretariat, the secretariat of parliament, local agencies (on education), regional technical institutions, sub districts, nagari and villages.*
2. *Regent in proceeding the obligation have an assistant in this case to be called as vice regent. Regent and vice regent were elected in a regional general election occurred every five years.*
3. *Parliament, is a partner of the regent. In performing its duties, the council called the legislature. Regency has the task of overseeing the administration of the district. In addition Council also tasked to make a draft local regulations and establish the State Budget (proposed budget).*

## GOVERNMENT

Pendapatan dan Belanja Daerah (RAPBD).

4. Sekretariat daerah dipimpin oleh sekretaris daerah. Tugas sekretaris daerah adalah membantu kepala daerah dalam menyusun kebijakan dan mengoordinasikan dinas daerah dan lembaga teknis daerah.
  5. Instansi Vertikal adalah perangkat dari Departemen-Departemen atau Lembaga-lembaga Pemerintah bukan Departemen yang mempunyai lingkungan kerja di Wilayah yang bersangkutan.
  6. Kecamatan merupakan bagian dari wilayah kabupaten. Kecamatan dipimpin oleh seorang camat. Wilayah kecamatan terdiri atas beberapa nagari.
  7. Wilayah nagari terdapat di daerah kabupaten khusus di wilayah provinsi Sumatera Barat. Nagari merupakan perangkat kabupaten di bawah kecamatan.
4. *Regional secretariat led by district secretary. Task is to assist the regional secretary in the regional head offices develop policies and coordinate local and regional technical institutions.*
  5. *Vertical agency is the agency of the Department-Ministry or Government institutions not having a working environment department in the region concerned.*
  6. *Sub-districts are part of the regency. Sub-districts headed by sub-district head. Sub-districts composed of several nagaris.*
  7. *Nagari areas are in regency specially appeared Sumatera Barat province. Nagari is the sub-area below sub-district.*

**Gambar 2** Komposisi Keanggotaan DPRD Kabupaten Pesisir Selatan, 2014-2019  
*Picture* **Composition of Regional People's Representative Council in Pesisir Selatan Regency, 2014-2019**





2.1 WILAYAH ADMINISTRATIF/*ADMINISTRATIVE AREA*

**Tabel 2.1.1 Daftar Nama Bupati Kabupaten Pesisir Selatan, Masa Jabatan dan Pendidikan Tertinggi yang Ditamatkan, 2018**  
***Name List, Tenure and Education Level of Head of Pesisir Selatan Regency, 2018***

Nama Bupati / <i>Head Regency Name</i>	Masa Jabatan/ <i>Tenure</i>	Pendidikan Tertinggi Yang Ditamatkan / <i>Education Level</i>
(1)	(2)	(3)
1 PANTO	1945 - 1949	-
2 AMIROEDDIN DT. R SYARIF	1949 - 1950	-
3 BAKHTIAR DT. PADO PENGHULU	1950 - 1957	-
4 U D I N	1957	-
5 JAMA LAKO SUTAN	1957 - 1960	-
6 BOER YOESOEF	1960 - 1964	-
7 HASROEL DT. RKY. BASA	1964 - 1966	-
8 M. NOER	1966 - 1967	-
9 ZAINI ZEIN	1967 - 1972	-
10 AGOESMAN RJ. I SUTAN	1972	-
11 Drs. ABRAR	1972 - 1980	Sarjana
12 ISMIL I. LENGAH, SH	1980 - 1990	Sarjana
13 MASDAR SAISA	1990 - 1995	AKABRI
14 DARIZAL BASIR	1995 - 2005	AKABRI
15 NASRUL ABIT	2005 - 2005	Sarjana
16 NASRUL ABIT	2010 - 2015	Sarjana
17 HENDRAJONI	2016-Sekarang	Sarjana

Sumber/Source: Bagian Pemerintahan, Sekretariat Daerah Kabupaten Pesisir Selatan/*Region Government of Pesisir Selatan Regency*



## GOVERNMENT

**Tabel 2.1.2 Jumlah Nagari dan Kampung Menurut Kecamatan di Kabupaten Pesisir Selatan, 2018**  
**Number of Nagari and Village by Sub-District in Pesisir Selatan Regency, 2018**

Kecamatan/ Sub-District	Jumlah Nagari / Total Nagari	Jumlah Kampung/ Total Village	
(1)	(2)	(3)	
1 Silaut	10	27	
2 Lunang	10	28	
3 Basa Ampek Balai Tapan	10	20	
4 Ranah Ampek Hulu Tapan	10	20	
5 Pancung Soal	10	24	
6 Airpura	10	20	
7 Linggo Sari Baganti	16	43	
8 Ranah Pesisir	10	27	
9 Lengayang	9	45	
10 Sutera	12	32	
11 Batang kapas	9	29	
12 IV Jurai	20	52	
13 Bayang	17	45	
14 IV Nagari Bayang Utara	6	17	
15 Koto XI Tarusan	23	51	
Jumlah / Total			
	2018	182	480
	2017	182	480
	2016	182	480
	2015	182	480
	2014	182	480

Sumber/Source: Dinas Pemberdayaan Masyarakat dan Desa, Pengendalian Penduduk dan Keluarga Berencana Kabupaten Pesisir Selatan/ Office of Community Development, Population Control and Family Planning in Pesisir Selatan Regency

**Tabel 2.1.3 Nama Ibukota Kabupaten dan Ibukota Kecamatan di Kabupaten Pesisir Selatan, 2018**  
***The Capital of Regency and Sub-District in Pesisir Selatan Regency, 2018***

Kecamatan/ <i>Sub-District</i>	Ibukota Kabupaten/ <i>Regency Capital</i>	Ibukota Kecamatan/ <i>Sub-District Capital</i>
(1)	(2)	(3)
1 Silaut	-	Silaut
2 Lunang	-	Lunang
3 Basa Ampek Balai Tapan	-	Tapan
4 Ranah Ampek Hulu Tapan	-	Pasar Beriang
5 Pancung Soal	-	Inderapura
6 Airpura	-	Tamuan
7 Linggo Sari Baganti	-	Air Haji
8 Ranah Pesisir	-	Balai Selasa
9 Lengayang	-	Kambang
10 Sutera	-	Surantih
11 Batang kapas	-	Pasar Kuok
12 IV Jurai	Painan	Salido
13 Bayang	-	Pasar Baru
14 IV Nagari Bayang Utara	-	Asam Kumbang
15 Koto XI Tarusan	-	Nanggalo

Sumber/Source: Bagian Pemerintahan, Sekretariat Daerah Kabupaten Pesisir Selatan/Region Government of Pesisir Selatan Regency

**GOVERNMENT**

**Tabel 2.1.4 Daftar Nama Nagari dan Kampung Menurut Kecamatan di Kabupaten Pesisir Selatan, 2018**  
**Name List of Nagari and Village by Sub-District in Pesisir Selatan Regency, 2018**

Kecamatan/ Sub-District	Nagari/Village	Kampung/ Sub-Village
(1)	(2)	(3)
Silaut	Sambungo	Tanjung Sari
		Silaut VI
	Air Hitam	Sambungo
		Silaut IV
		Rantau Lengundi
	Lubuk Bunta	Silaut V
		Silaut I
	Durian Seribu	Lubuk Bunta
		Sumber Sari
	Pasir Banjai	Durian Api
		Silaut III
	Talang Binjai	Rantau Panjang
		TSM Silaut II
		Lebak Balam
Sungai Sarik	Sido Dadi	
	Sungai Sarik	
Sungai Pulai	Sungai Limau	
	Tanah Nago	
	Mekar Sari Mulyo	
Sungai Sirah	Silaut III	
	Gobah Talang Kayu Jao	
	Danau Betung	
	Pasar Melintang	
Silaut	Dusun Tuo	
	Talang Mandiangin	
	Silaut	
		Pasar Sebelah

Sumber/Source: Dinas Pemberdayaan Masyarakat dan Desa, Pengendalian Penduduk dan Keluarga Berencana Kabupaten Pesisir Selatan/ Office of Community Development, Population Control and Family Planning in Pesisir Selatan Regency

Lanjutan Tabel/*Continued Tabel 2.1.4*

Kecamatan/ Sub-District	Nagari/ <i>Village</i>	Kampung/ Sub-Village
(1)	(2)	(3)
Lunang	Lunang Selatan	Tanjung Beringin V Tanjung Beringin VI Tanjung Beringin IV
	Lunang Tiga	Ujung Jaya Marga Mulya Tanjung Mulya
	Lunang Dua	Mekar Sari Mekar Jaya Sido Mulya Wungu Rejo
	Pondok Parian Lunang	Kumbang Gedang Bukit Tapus
	Lunang Tengah	Pondok Talang Sungai Gedang
	Lunang Satu	Sido Rejo Pasar Pagi Tegal Rejo
	Sindang Lunang	Sindang Upt Sindang Sungai Lasi
	Lunang Utara	Talang Medan Kumbang Satu
	Lunang	Medan Jaya Rantau Ketaka Lubuk Sitepung Pondok Pematang
	Lunang Barat	Talang Sari IV Tanjung Raya

Sumber/*Source*: Dinas Pemberdayaan Masyarakat dan Desa, Pengendalian Penduduk dan Keluarga Berencana Kabupaten Pesisir Selatan/ *Office of Community Development, Population Control and Family Planning in Pesisir Selatan Regency*

**GOVERNMENT****Lanjutan Tabel/Continued Tabel 2.1.4**

Kecamatan/ Sub-District	Nagari/Village	Kampung/ Sub-Village
(1)	(2)	(3)
Basa Ampek Balai Tapan	Tanjung Pondok Tapan	Tanjung Pondok Talang Bungo
	Batang Arah Tapan	Pasar 60 Pengantingan
	Bukit Buai Tapan	Rawan Bubur Air Dingin
	Riak Danau Tapan	Sungai Rumbai Riak Danau
	Batang Betung Tapan	Pasar Raya Tebing Tinggi
	Kota Anau Tapan	Koto Anau Lalang
	Tapan	Alang Rambah Labuan
	Pasar Tapan	Pasar Bukit Pasar Belakang
	Ampang Tulak Tapan	Air Batu Sungai Durian
	Dusun Baru Tapan	Dusun Baru Dusun Mudik
Ranah Ampek Hulu Tapan	Simpang Gunung	Simpang Gunung Talang Kundi
	Limau Purut Tapan	Penedah Penedah Hilir
	Talang Balarik Tapan	Lubuk Langginang Proyek
	Tebing Tinggi Tapan	Tebing Tinggi Bukit Putus

Sumber/Source: Dinas Pemberdayaan Masyarakat dan Desa, Pengendalian Penduduk dan Keluarga Berencana Kabupaten Pesisir Selatan/ Office of Community Development, Population Control and Family Planning in Pesisir Selatan Regency

Lanjutan Tabel/*Continued Tabel 2.1.4*

Kecamatan/ <i>Sub-District</i>	Nagari/ <i>Village</i>	Kampung/ <i>Sub-Village</i>	
(1)	(2)	(3)	
Ranah Ampek Hulu Tapan	Kampung Tengah	Tanjung Gobah	
	Sungai Gambir Sako	Teluk Pamelu Sako	
	Binjai Tapan	Jangki Ayam Binjai	
	Talang Koto Pulai	Pasar Baru Talang	
	Kubu Tapan	Talang Ketaping Pondok Lamo	
	Sungai Pinang Tapan	Bukit Langkueh Sungai Pinang	
	Pancung Soal	Inderapura Selatan	Kuburan Cino Sungai Kuyung
		Kudo-Kudo Inderapura	Sungai Gemuruh Kudo-Kudo
		Tigo Sungai Inderapura	Kepala Bandar Sungai Aksa
		Inderapura Tengah	Rimbo Panjang Cluang
Tluk Amplu Inderapura		Pasa Malintang Air Terjun	
Inderapura		Pulau Makan Hilalang	
Tigo Sepakat Inderapura		Panambam Berok	
		Geti Mudik Geti Hilir	
	Embacang Limus		

Sumber/*Source*: Dinas Pemberdayaan Masyarakat dan Desa, Pengendalian Penduduk dan Keluarga Berencana Kabupaten Pesisir Selatan/*Office of Community Development, Population Control and Family Planning in Pesisir Selatan Regency*

**GOVERNMENT****Lanjutan Tabel/Continued Tabel 2.1.4**

Kecamatan/ Sub-District	Nagari/Village	Kampung/ Sub-Village
(1)	(2)	(3)
Pancung Soal	Inderapura Barat	Pasar Gedang
		Tanjung Batang Kapas
	Muaro Sakai	Lubuk Gedang Lamo
	Inderapura	Tanjung Medan
		Muaro Sakai
		Muaro Gedang
		Pendakian
		Rawang Gemulau
		Air Batu
		Tanah Bakali
Airpura	Lalang Panjang	Sualang
	Inderapura	Pakan Salasa
	Muara Inderapura	Bukit Bujang-Bujang
		Air Mati
	Lubuk Betung	Kampung Dalam
	Inderapura	Rantau Mipih
	Palokan Inderapura	Palokan
		Ujung Tanah
	Tluk Kualo Inderapura	Medan Baik
		Rimbo Lunang
	Batang Tindih	
	Kayu Kuniang	
	Lubuk Betung Tengah	
	Lubuk Betung Hilir	
	Koto Pandan	
	Lubuk Pandan	
	Tanah Bajak	
	PematangTengah	

Sumber/Source: Dinas Pemberdayaan Masyarakat dan Desa, Pengendalian Penduduk dan Keluarga Berencana Kabupaten Pesisir Selatan/ Office of Community Development, Population Control and Family Planning in Pesisir Selatan Regency

Lanjutan Tabel/*Continued Tabel 2.1.4*

Kecamatan/ Sub-District	Nagari/ <i>Village</i>	Kampung/ Sub-Village
(1)	(2)	(3)
Linggo Sari Baganti	Muara Gadang Air Haji	Muara Gadang Barat Muara Gadang Timur
	Air Haji Barat	Palak Langang Labuhan Tanjak Durian Pandaan
	Muara Kandis Punggasan	Muara Kandis Kandis Harapan Jaya
	Air Haji Tenggara	Lubuk Buaya Bukit Silapu Koto Gadang Air Sikambing
	Pasar Lama Muara Air Haji	Pasar Lama Muara Air Haji
	Air Haji Tengah	Tanjung Medan Tanjung Mudik Alang Sungkai
	Rantau Simalenang Air Haji	Luar Parit Sikabu Danau Bukit Kaciak Koto Langang
	Sungai Sirah Air Haji	Sungai Sirah Mudik Sungai Sirah Hilir
	Punggasan Utara	Bukit Putus Luar Tandikat Air Jambu
	Lagan Hilir Punggasan	Bukit Putus Dalam Lagan Gadang Hilir

Sumber/*Source*: Dinas Pemberdayaan Masyarakat dan Desa, Pengendalian Penduduk dan Keluarga Berencana Kabupaten Pesisir Selatan/*Office of Community Development, Population Control and Family Planning in Pesisir Selatan Regency*



**GOVERNMENT****Lanjutan Tabel/Continued Tabel 2.1.4**

Kecamatan/ Sub-District	Nagari/Village	Kampung/ Sub-Village	
(1)	(2)	(3)	
Linggo Sari Baganti	Lagan Mudik	Lagan Kecil	
	Punggasan	Lagan Gedang Mudik	
	Padang XI Punggasan		Koto Merapak
			Rantau Batu Ambacang
			Padang Kayu Dadih
	Punggasan Timur		Koto Langang
			Balik Gunung
			Tengah Padang
	Punggasan		Koto Panjang
			Rantau Batu Pasar
Ranah Pesisir	Aie Haji	Singkaring Rimbo Panjang	
	Pasar Bukit Air Haji	Koto Panai	
			Koto Marapak
	Sungai Tunu Barat		Kumpulan Benang
			Rawang Bakung
		Koto Merapak	
Sungai Liku Pelangai		Muaro Pandan	
		Koto Baru	
		Koto Baru Rawang	
		Padang Sirih	
		Kelok Koto Langang	
		Sungai Liku Tengah	
		Sungai Liku Atas	
Pasia Pelangai		Padang Laban	
Koto VIII Pelangai		Labuhan	
		Koto VIII Mudiek	
		Koto VIII Hilie	

Sumber/Source: Dinas Pemberdayaan Masyarakat dan Desa, Pengendalian Penduduk dan Keluarga Berencana Kabupaten Pesisir Selatan/ Office of Community Development, Population Control and Family Planning in Pesisir Selatan Regency

Lanjutan Tabel/*Continued Tabel 2.1.4*

Kecamatan/ <i>Sub-District</i>	Nagari/ <i>Village</i>	Kampung/ <i>Sub-Village</i>
(1)	(2)	(3)
Ranah Pesisir	Pelangai Gadang	Pelangai Gadang
		Limau Sundai Teratak
	Pelangai Kaciak	Pelangai Kaciak Hilie
		Pelangai Kaciak Mudiek
	Sungai Tunu Utara	Koto Gadang
		Tanjung Durian
	Sungai Tunu Utara	Koto Panjang
		Koto Nan IV
		Air Batu
		Pasar Sungai Tunu
Lengayang		Koto Kabun
		Ampalu
		Labuh Gajah
	Nyiur Melambai	Sumedang
	Pelangai	Air Tambang
	Lakitan Utara	Pasar Baru
		Padang Mandiangin
		Padang Marapalam
		Padang Cupak
	Lakitan	Pasar Lakitan
Kambang		Tarok
		Gurun Panjang
		Daratan Marantih
		Nyiur Gading
		Talang Tan Saidi
		Limau Manis Kulam
		Kayu Kalek
	Medan Baik	

Sumber/*Source*: Dinas Pemberdayaan Masyarakat dan Desa, Pengendalian Penduduk dan Keluarga Berencana Kabupaten Pesisir Selatan/*Office of Community Development, Population Control and Family Planning in Pesisir Selatan Regency*

## GOVERNMENT

Lanjutan Tabel/*Continued Tabel 2.1.4*

Kecamatan/ <i>Sub-District</i>	Nagari/ <i>Village</i>	Kampung/ <i>Sub-Village</i>
(1)	(2)	(3)
Lengayang	Kambang	Sumbaru Koto Baru
	Kambang Lakitan Selatan	Padang Limau Manis Karang Tengah Seberang Tarok Lubuk Begalung Koto Raya
	Lakitan Timur	Koto Rawang Sikabu
	Kambang Barat	Tebing Tinggi Pasar Kambang Pasar Gompong Rangeh Talang
	Kambang Utara	Kambang Harapan Lubuk Sarik Kampung Baru Pasia Laweh Ganting Kubang Padang Panjang I Padang Panjang II Kampung Akat
	Kambang Timur	Ganting Kapau Tampunik Pauh Koto Kandis Koto Pulau

Sumber/*Source*: Dinas Pemberdayaan Masyarakat dan Desa, Pengendalian Penduduk dan Keluarga Berencana Kabupaten Pesisir Selatan/ *Office of Community Development, Population Control and Family Planning in Pesisir Selatan Regency*

Lanjutan Tabel/*Continued Tabel 2.1.4*

Kecamatan/ <i>Sub-District</i>	Nagara/ <i>Village</i>	Kampung/ <i>Sub-Village</i>
(1)	(2)	(3)
Lengayang	Lakitan Tengah	Tanjung Durian Air Kalam Pulai Koto Lamo
Sutera	Rawang Gunung Malelo Surantih Koto Taratak  Lansano Taratak  Gantiang Mudiak  Gantiang Mudiak Koto Nan Tigo Selatan Surantih Aur Duri Surantih  Amping Parak Timur   Taratak  Surantih	Rawang Gunung Malelo Koto Taratak Tanjung Alai Lansano Air Terjun Lansano Batu Bala Langgai Ampalu Kayu Aro Koto Panjang Koto Merapak Timbulun Pasir Nan Panjang Gunung Pauh Bukit Kaciak Sikabu Munto Taratak Panas Tanjung Gadang Pasar Taratak Air Terjun Pasar Surantih Sungai Sirah

Sumber/*Source*: Dinas Pemberdayaan Masyarakat dan Desa, Pengendalian Penduduk dan Keluarga Berencana Kabupaten Pesisir Selatan/*Office of Community Development, Population Control and Family Planning in Pesisir Selatan Regency*

**GOVERNMENT**

**Lanjutan Tabel/Continued Tabel 2.1.4**

Kecamatan/ Sub-District	Nagari/Village	Kampung/ Sub-Village
(1)	(2)	(3)
Sutera	Amping Parak	Alai Padang Laweh Padang Tae Koto Tarok Ujung Air Pasar Amping Parak
	Koto Nan Tigo Utara Surantih	Kayu Gadang Kayu Gadang Tengah Kayu Gadang Tigo Koto
Batang Kapas	IV Koto Hilie	Jalamu Pasar Kuok Koto Tuo Limau Sundai Bukit Tambun Tulang Teluk Betung
	Koto Nan Duo IV Koto Hilie	Anakan Teluk Kasai Sungai Bungin Sapan
	Koto Nan Tigo IV Koto Hilie	Sungai Pampan Limau Manih Kalumpang
	IV Koto Mudiek	Balai Lamo Kepala Bandar Lubuk Nyiur
	Taluk	Limpaso Pasar Taluak Ujung Batu

Sumber/Source: Dinas Pemberdayaan Masyarakat dan Desa, Pengendalian Penduduk dan Keluarga Berencana Kabupaten Pesisir Selatan/ Office of Community Development, Population Control and Family Planning in Pesisir Selatan Regency

Lanjutan Tabel/*Continued Tabel 2.1.4*

Kecamatan/ Sub-District	Nagari/ <i>Village</i>	Kampung/ Sub-Village
(1)	(2)	(3)
Batang Kapas	Sungai Nyalo IV Koto Mudiek	Gurun Laweh Sungai Nyalo Taman Jaya Bungo
	Taluk Tigo Saka to	Tanjung Kandis Koto Panjang Koto Kaduduak
IV Jurai	Taratak Tempatih IV Koto Mudiek Tuik IV Koto Mudiek	Teratak Tempatih Padang Galundi Koto Gunung Tuik Kampung Baru
	Sungai Gayo Lumpo	Sungai Gayo Koto
	Salido	Rumah Gadang Balai Lamo Salido Kampung Luar Koto Salido Pasar Salido
	Salido	Laban Salido
	Koto Rawang	Koto Rawang Sungai Salak
	Limau Gadang Lumpo	Limau Gadang Alai Sawah Liek
	Batu Kunik Lumpo	Batu Kunik Batu Gadang
	Taratak Tengah Lumpo	Taratak Tengah Bukik Parik

Sumber/*Source*: Dinas Pemberdayaan Masyarakat dan Desa, Pengendalian Penduduk dan Keluarga Berencana Kabupaten Pesisir Selatan/ *Office of Community Development, Population Control and Family Planning in Pesisir Selatan Regency*

**GOVERNMENT**

**Lanjutan Tabel/Continued Tabel 2.1.4**

Kecamatan/ Sub-District	Nagari/Village	Kampung/ Sub-Village
(1)	(2)	(3)
IV Jurai	Balai Sinayan Lumpo	Balai Sinayan Jua Banyak
	Ampuan Lumpo	Ampuan Rimbo Laweh Pasa
	Ampang Tareh Lumpo	Ampang Tareh Barangan Tanah Bato
	Gunung Bungkuak	Gunung Bungkuak Puncak Sabuang
	Painan	Painan Utara Bukit Putus Rawang
	Bukik Kaciak Lumpo	Bukik Kaciak Koto Ranggo Ambacang Badak
	Painan Timur Painan	Painan Timur Kampung Tangah
	Painan Selatan Painan	Sungai Nipah Carocok Painan Painan Selatan
	Sago Salido	Baru Sago Sianik Sago Karang Sago
	Bungo Pasang Salido	Bungo Pasang III Bungo Pasang II Bungo Pasang I

Sumber/Source: Dinas Pemberdayaan Masyarakat dan Desa, Pengendalian Penduduk dan Keluarga Berencana Kabupaten Pesisir Selatan/ Office of Community Development, Population Control and Family Planning in Pesisir Selatan Regency

Lanjutan Tabel/*Continued Tabel 2.1.4*

Kecamatan/ <i>Sub-District</i>	Nagari/ <i>Village</i>	Kampung/ <i>Sub-Village</i>	
(1)	(2)	(3)	
IV Jurai	Tambang	Tambang	
	Sungai Sariak Lumpo	Mesin Gergaji Sungai Sariak	
	Lumpo	Kasai	
	Salido Sari Bulan	Bukit Siayah Parak Gadang Salido Kecil Koto Lamo	
Bayang	Kapelgam Koto	Kapencong	
	Barapak	Lubuk Gambia	
	Kapujan Koto Barapak	Parit Rantang Kapujan	
	Koto Baru Koto	Koto Baru	
	Kubang Koto Barapak	Kapalo Koto	
	Gurun Panjang Selatan	Lembah Gumanti Kubang	
	Gurun Panjang Barat	Teluk Nibung	Karang Pauh Tanjung Saba Sungai Putih
		Aur Begalung Talaok	Tanah Kareh Tanah Kareh Gadang
Gurun Panjang Utara	Lubuk Aur	Lubuk Begalung	
	Gurun Panjang Utara	Teluk Bakung	
		Guncer Jaya	Kampung Tengah Kampung Tengah Simpang

Sumber/*Source*: Dinas Pemberdayaan Masyarakat dan Desa, Pengendalian Penduduk dan Keluarga Berencana Kabupaten Pesisir Selatan/*Office of Community Development, Population Control and Family Planning in Pesisir Selatan Regency*



## GOVERNMENT

Lanjutan Tabel/*Continued Tabel 2.1.4*

Kecamatan/ <i>Sub-District</i>	Nagari/ <i>Village</i>	Kampung/ <i>Sub-Village</i>
(1)	(2)	(3)
Bayang	Sawah Laweh Pasar	Ambacang Koto Jua Lubuk Anau Gurun Lawas
	Asam Kamba Pasar	Ambacang Kamba Limau Asam
	Tanjung Durian Pasar Baru	Labuh Tanjung Durian Marapalam Lubuk Bay Simpang Empat
	Api-Api Pasar Baru	Muara Api-Api Pasar Api-Api Kenanga Api-Api
	Gurun Panjang	Gurun Panjang Lereng Bukit
	Koto Barapak	Koto Berapak Buah Tarok Rumah Panjang
	Pasar Baru	Pasar Baru Lubuk Kumpai Luhung
	Talaok	Talaok Lubuk Pasing
	Kapeh Panji Jaya	Jambak Apa Jaya Ganting

Sumber/*Source*: Dinas Pemberdayaan Masyarakat dan Desa, Pengendalian Penduduk dan Keluarga Berencana Kabupaten Pesisir Selatan/ *Office of Community Development, Population Control and Family Planning in Pesisir Selatan Regency*

Lanjutan Tabel/*Continued Tabel 2.1.4*

Kecamatan/ <i>Sub-District</i>	Nagari/ <i>Village</i>	Kampung/ <i>Sub-Village</i>	
(1)	(2)	(3)	
IV Nagari Bayang Utara	Pancuang Taba	Pancung Taba Dilan Pancung Taba	
	Puluik Puluik Selatan	Asam Kumbang Asam Kumbang Selatan Calau	
	Muaro Aie	Muaro Aie Dilan	
	Koto Ranah	Limau Puluik Taratak Padang Pasir Ranah Bayang Bayang Janih	
	Puluik Puluik Puluik Puluik	Puluik-Puluik Teratak Baru Teratak Teleng	
	Limau Gadang Pancung	Limau-Limau Ngalau Gadang	
	Koto XI Tarusan	Batu Hampar	Batu Hampar Parak Batu Patah
		Jinang Kampung	Jinang Surau Anjuang Pansur
		Siguntur Tua	Siguntur Tua Tarandam
		Barung-Barung	Koto Panjang Jaruai Durian Kadok
Duku Utara		Dalam Dusun Kampung Tanjung	

Sumber/*Source*: Dinas Pemberdayaan Masyarakat dan Desa, Pengendalian Penduduk dan Keluarga Berencana Kabupaten Pesisir Selatan/*Office of Community Development, Population Control and Family Planning in Pesisir Selatan Regency*

## GOVERNMENT

Lanjutan Tabel/*Continued Tabel 2.1.4*

Kecamatan/ <i>Sub-District</i>	Nagari/ <i>Village</i>	Kampung/ <i>Sub-Village</i>
(1)	(2)	(3)
Koto XI Tarusan	Batu Hampar Selatan	Sako Sawah
	Kampung Baru Korong	Kampung Baru
	Nan Ampek	Korong Nan Ampek
	Setara Nanggalo	Seberang Sawah Taluk Raya Sungai Tawar Pincuran Batu
	Sungai Nyalo Mudiak	Mudiak Aia
	Aie	Sungai Nyalo
	Cerocok Anau Ampang	Cerocok Anau
	Pulai	Anau Pubawak
	Pulau Karam Ampang	Muaro Karang Tengah
	Pulai	Pulau Karam
	Barung Barung	Koto Pulai
	Balantai Selatan	Sungai Sangkir
	Mandeh	Taratak Tengah Baru
	Kapuh Utara	Sawah Liat Sungai Talang
	Taratak Sungai	Taratak
	Siguntur	Kapalo Koto Kampung Jirek Kampung Koto
	Sungai Pinang	Koto Pasa

Sumber/*Source*: Dinas Pemberdayaan Masyarakat dan Desa, Pengendalian Penduduk dan Keluarga Berencana Kabupaten Pesisir Selatan/ *Office of Community Development, Population Control and Family Planning in Pesisir Selatan Regency*

Lanjutan Tabel/*Continued Tabel 2.1.4*

Kecamatan/ Sub-District	Nagari/ <i>Village</i>	Kampung/ Sub-Village
(1)	(2)	(3)
Koto XI Tarusan	Duku	Duku
		Simaung
	Nanggalo	Nanggalo
		Pasar Simpang Tigo
		Tanjung Sawah
		Nanggalo Dalam
	Ampang Pulai	Simpang
		Kambeh Batu Kalang
	Kapuh	Kapuh
		Gurun Panjang
	Sungai Tanuak	
	Rantai	
	Barung Barung	Pasar Utara
	Balanta Tengah	Pasar
	Barung Barung	
	Balanta	

Sumber/*Source*: Dinas Pemberdayaan Masyarakat dan Desa, Pengendalian Penduduk dan Keluarga Berencana Kabupaten Pesisir Selatan/ *Office of Community Development, Population Control and Family Planning in Pesisir Selatan Regency*

## GOVERNMENT

### 2.2 DEWAN PERWAKILAN RAKYAT DAERAH

#### *THE REGIONAL HOUSE OF REPRESENTATIVE*

**Tabel 2.2.1** Daftar Nama Ketua DPRD Kabupaten Pesisir Selatan, Masa Jabatan dan Pendidikan Tertinggi yang Ditamatkan, 2018  
*Name List, Tenure and Education Level of Chairman of Pesisir Selatan's House of Representative, 2018*

Nama / <i>Names</i>	Masa Jabatan / <i>Tenure</i>	Pendidikan Tertinggi Yang Ditamatkan / <i>Education Level</i>
(1)	(2)	(3)
1 M. HUSIN DT.MDR. BAHASA	1972 - 1977	SLTA
2 M. NOOR ISKANDAR	1977 - 1982	SLTA
3 SYAHMINAN SYAH	1982 - 1987	SLTA
4 A. RUSYID AMRA	1987 - 1992	SLTA
5 USMAN MAHMUD	1992 - 1997	AKABRI
6 Drs. H. RUSLI NASUTION	1997 - 1999	AKABRI
7 Drs LUKMAN	1999 - 2004	Sarjana
8 ALIRMAN SORI, SH. M.Hum	2004 - 2009	Pasca Sarjana
9 Drs. MARDINAS N. SYAIR, MM	2009 - 2014	Pasca Sarjana
10 MARTAWIJAYA DT.RAJO BAGAMPO S.Pd	2014 - 2016	Sarjana
11 DEDI RAHMANTO PUTRA, SIP	2016-Sekarang	Sarjana

Sumber/Source: Sekretariat DPRD Kabupaten Pesisir Selatan/*Pesisir Selatan's House of Representative*

**Tabel 2.2.2 Jumlah Pemilih Terdaftar Pada Pemilu di Kabupaten Pesisir Selatan, 1971-2014**  
**Number of Registered Voter in General Election in Pesisir Selatan Regency, 1971-2014**

Tahun Pemilihan/ Year	Jumlah Pemilih / Number of Voter		Persentase/ Percentage
	Terdaftar / Registered	Menggunakan Hak Pilih/ Turnout	
(1)	(2)	(3)	(4)
1971	117 757	112 592	95.61
1977	147 075	143 832	97.80
1982	160 961	148 680	92.37
1987	181 500	174 328	96.05
1992	203 584	200 998	98.73
1997	217 589	217 439	99.93
1999	219 341	169 140	77.11
2004	258 751	199 876	77.25
2009	277 963	206 221	74.19
2014	323 149	238 193	73.71

Sumber/Source: Komisi Pemilihan Umum Kabupaten Pesisir Selatan/Election Committee of Pesisir Selatan Regency

## GOVERNMENT

**Tabel 2.2.3 Jumlah Pemilih Terdaftar Pada Pemilu Menurut Kecamatan di Kabupaten Pesisir Selatan, 2014**  
**Number of Registered Voter in General Election by Sub-District in Pesisir Selatan Regency, 2014**

Kecamatan/ Sub-District	Jumlah Pemilih Terdaftar / Number of Registered Voter	Persentase/ Percentage
(1)	(2)	(3)
1 Silaut	9 267	2.87
2 Lunang	13 607	4.11
3 Basa Ampek Balai Tapan	9 706	3.00
4 Ranah Ampek Hulu Tapan	9 899	3.06
5 Pancung Soal	15 904	4.92
6 Airpura	10 261	3.17
7 Linggo Sari Baganti	31 631	9.79
8 Ranah Pesisir	22 320	6.91
9 Lengayang	41 000	12.69
10 Sutera	33 589	10.39
11 Batang kapas	23 507	7.27
12 IV Jurai	32 132	9.94
13 Bayang	29 270	9.06
14 IV Nagari Bayang Utara	5 929	1.83
15 Koto XI Tarusan	35 127	10.86
Jumlah/ Total	323 149	100.00

Sumber/Source: Komisi Pemilihan Umum Kabupaten Pesisir Selatan/Election Committee of Pesisir Selatan Regency

**Tabel 2.2.4 Jumlah Pemilih Terdaftar dan Jumlah Wajib Pilih yang Memberikan Suara di TPS Pada Pemilu Legislatif Menurut Kecamatan di Kabupaten Pesisir Selatan, 2014**  
**Number of Registered Voter and Voter Turnout at TPS in General Election by Sub-District in Pesisir Selatan Regency, 2014**

Kecamatan/ Sub-District	Jumlah Pemilih / Number of Elector		Persentase/ Percentage
	Terdaftar/ Registered	Memilih/ Turnout	
(1)	(2)	(3)	(4)
1 Silaut	9 267	7 673	82.80
2 Lunang	13 607	10 870	79.88
3 Basa Ampek Balai Tapan	9 706	7 203	74.21
4 Ranah Ampek Hulu Tapan	9 899	7 363	68.37
5 Pancung Soal	15 904	10 873	70.27
6 Airpura	10 261	7 210	69.90
7 Linggo Sari Baganti	31 631	22 109	74.10
8 Ranah Pesisir	22 320	16 536	69.00
9 Lengayang	41 000	28 285	74.28
10 Sutera	33 589	24 950	72.06
11 Batang kapas	23 507	16 939	78.57
12 IV Jurai	32 132	25 247	74.93
13 Bayang	29 270	21 933	74.93
14 IV Nagari Bayang Utara	5 929	4 398	74.18
15 Koto XI Tarusan	35 127	26 604	75.74
<b>Jumlah/ Total</b>	<b>323 149</b>	<b>238 193</b>	<b>73.71</b>

Sumber/Source: Komisi Pemilihan Umum Kabupaten Pesisir Selatan/Election Committee of Pesisir Selatan Regency



**GOVERNMENT**

**Tabel 2.2.5 Jumlah Suara yang Diperoleh Masing-Masing Orsospol di Kabupaten Pesisir Selatan, 1971-2014**  
**Number of Votes Obtained by Political Party in General Election in Pesisir Selatan Regency, 1971-2014**

Tahun/ Year	Jumlah Suara yang diperoleh/ Number of Votes						
	PPP	Golkar	PDI-P	PKB	PAN	PD	Gerindra
	Suara/ Votes	Suara/ Votes	Suara/ Votes	Suara/ Votes	Suara/ Votes	Suara/ Votes	Suara/ Votes
(1)	(2)	(3)	(4)	(5)	(6)	(7)	(8)
1971	14 380	97 654	558	-	-	-	-
1977	21 981	120 946	433	-	-	-	-
1982	43 101	104 889	690	-	-	-	-
1987	16 310	156 779	1 239	-	-	-	-
1992	6 245	193 147	1 606	-	-	-	-
1997	2 682	213 942	815	-	-	-	-
1999	35 647	42 566	22 196	1 654	34 371	-	-
2004	16 328	36 778	6 458	4 081	24 401	-	-
2009	9 564	23 960	3 644	4 698	24 130	31 787	...
2014	22 403	28 892	12 782	10 367	24 743	19 708	27 057

Catatan/Notes: Kolom 4, dari tahun 1971-1997 merupakan PDI/Column 4, from 1971-1997 was PDI

Sumber/Source: Komisi Pemilihan Umum Kabupaten Pesisir Selatan/Election Committee of Pesisir Selatan Regency

Lanjutan Tabel/*Continued Tabel 2.2.5*

Tahun/ Year	Jumlah Suara yang diperoleh/ <i>Number of Votes</i>					Jumlah/ Total
	PKS	NasDem	PBB	Hanura	Lainnya	
	Suara/ Votes	Suara/ Votes	Suara/ Votes	Suara/ Votes	Suara/ Votes	
(1)	(9)	(10)	(11)	(12)	(13)	(14)
1971	-	-	-	-	-	112 592
1977	-	-	-	-	-	143 360
1982	-	-	-	-	-	148 680
1987	-	-	-	-	-	174 328
1992	-	-	-	-	-	200 998
1997	-	-	-	-	-	217 439
1999	-	-	-	-	16 018	152 452
2004	-	-	-	-	111 830	199 876
2009	-	-	-	-	95 141	192 924
2014	16 533	26 653	12 971	24 234	4 301	230 644

Catatan/Notes: Kolom 4, dari tahun 1971-1997 merupakan PDI/Column 4, from 1971-1997 was PDI

Sumber/Source: Komisi Pemilihan Umum Kabupaten Pesisir Selatan/Election Committee of Pesisir Selatan Regency

## GOVERNMENT

**Tabel 2.2.6** Komposisi Keanggotaan DPRD di Kabupaten Pesisir Selatan, 1971-2014  
**Table** *The Membership Composition of Pesisir Selatan People's Representative Council, 1971-2014*

Tahun/ Year	Partai Politik / Golongan / Political Party						
	PPP	Golkar	PDI-P	PAN	PD	PKS	Gerindra
(1)	(2)	(3)	(4)	(5)	(6)	(7)	(8)
1971	3	17	-	-	-	-	-
1977	4	19	-	-	-	-	-
1982	7	18	-	-	-	-	-
1987	3	26	-	-	-	-	-
1992	1	29	-	-	-	-	-
1997	-	30	-	-	-	-	-
1999	8	9	5	-	-	-	-
2004	4	13	1	6	-	-	-
2009	4	6	-	6	5	4	-
2014	4	6	2	5	5	5	5

Sumber/Source: Komisi Pemilihan Umum Kabupaten Pesisir Selatan/Election Committee of Pesisir Selatan Regency

Lanjutan Tabel/*Continued Tabel 2.2.6*

Tahun/ Year	Partai Politik / Golongan / <i>Political Party</i>					Jumlah/ <i>Total</i>
	PKB	NasDem	PBB	Hanura	PKPI	
(1)	(9)	(10)	(11)	(12)	(13)	(14)
1971	-	-	-	-	-	20
1977	-	-	-	-	-	23
1982	-	-	-	-	-	25
1987	-	-	-	-	-	29
1992	-	-	-	-	-	30
1997	-	-	-	-	-	30
1999	-	-	-	-	-	35
2004	-	-	-	-	-	40
2009	-	-	-	-	-	40
2014	1	2	5	5	-	45

Sumber/*Source*: Komisi Pemilihan Umum Kabupaten Pesisir Selatan/*Election Committee of Pesisir Selatan Regency*

## GOVERNMENT

**Tabel 2.2.7 Jumlah Suara yang diperoleh Masing Masing Orsospol Menurut Wilayah Pemilihan di Kabupaten Pesisir Selatan, 2014**  
**Number of Votes Obtained by Political Party by Region's Election in Pesisir Selatan Regency, 2014**

Partai Politik/ Political Party	Wilayah Pemilihan/ Region's of Election		
	Wil I Reg I	Wil II Reg II	Wil III Reg III
(1)	(2)	(3)	(4)
1 Nasdem	6 533	4 903	4 890
2 PKB	1 050	1 789	2 817
3 PKS	2 712	2 442	4 757
4 PDI-P	3 508	2 103	3 504
5 Golkar	7 209	4 250	5 320
6 Gerindra	5 145	6 489	3 880
7 Demokrat	4 359	2 314	5 817
8 PAN	6 889	3 959	5 324
9 PPP	5 183	4 979	5 050
10 Hanura	5 191	5 260	5 017
11 PBB	3 294	2 184	4 020
12 PKPI	424	90	1 090

Sumber/Source: Komisi Pemilihan Umum Kabupaten Pesisir Selatan/Election Committee of Pesisir Selatan Regency

Lanjutan Tabel/*Continued Tabel 2.2.7*

Partai Politik/ <i>Political Party</i>	Wilayah Pemilihan/ <i>Region's of Election</i>		Jumlah/ <i>Total</i>
	Wil IV <i>Reg IV</i>	Wil V <i>Reg V</i>	
(1)	(5)	(6)	(7)
1 Nasdem	4 681	5 646	26 653
2 PKB	2 552	2 159	10 367
3 PKS	3 311	3 311	16 533
4 PDI-P	1 034	2 633	12 782
5 Golkar	3 830	8 279	28 892
6 Gerindra	5 349	6 194	27 057
7 Demokrat	3 987	3 231	19 708
8 PAN	2 671	5 900	24 743
9 PPP	2 084	5 107	22 403
10 Hanura	4 365	4 401	24 234
11 PBB	1 906	1 567	12 971
12 PKPI	1 448	1 249	4 301

Sumber/Source: Komisi Pemilihan Umum Kabupaten Pesisir Selatan/*Election Committee of Pesisir Selatan Regency*

**GOVERNMENT**

**Tabel 2.2.8 Komposisi Keanggotaan DPRD Menurut Wilayah Pemilihan dan Orsospol di Kabupaten Pesisir Selatan, 2014-2019**  
***The Membership Composition of Regional People's Representative Council by Region's of Election and Political Party in Pesisir Selatan Regency, 2014***

Partai Politik/ <i>Political Party</i>	Wilayah Pemilihan/ <i>Region's of Election</i>					Jumlah/ <i>Total</i>
	Wil I	Wil II	Wil III	Wil IV	Wil V	
	<i>Reg I</i>	<i>Reg II</i>	<i>Reg III</i>	<i>Reg IV</i>	<i>Reg V</i>	
(1)	(2)	(3)	(4)	(5)	(6)	(7)
1 Nasdem	1	1	1	1	1	5
2 PKB	-	-	1	-	-	1
3 PKS	1	1	1	1	1	5
4 PDI-P	1	-	1	1	-	2
5 Golkar	1	1	1	-	1	6
6 Gerindra	1	1	1	2	1	5
7 Demokrat	1	1	1	1	1	5
8 PAN	1	1	1	1	1	5
9 PPP	1	1	1	1	-	4
10 Hanura	1	1	1	1	1	5
11 PBB	1	-	1	-	-	2
12 PKPI	-	-	-	-	-	-

Sumber/Source: Komisi Pemilihan Umum Kabupaten Pesisir Selatan/Election Committee of Pesisir Selatan Regency

**Tabel 2.2.9 Jumlah Anggota DPRD Menurut Jenis Kelamin dan Partai Politik di Kabupaten Pesisir Selatan, 2014-2019**  
**Number of Members of Regional People's Representative Council by Sex and Political Party in Pesisir Selatan Regency, 2014-2019**

Partai Politik/ Political Party	Jenis Kelamin/ Sex		Jumlah/ Total
	Laki-Laki Male	Perempuan Female	
(1)	(2)	(3)	(7)
1 Nasdem	5	-	5
2 PKB	1	-	1
3 PKS	5	-	5
4 PDI-P	-	2	2
5 Golkar	6	-	6
6 Gerindra	5	-	5
7 Demokrat	5	-	5
8 PAN	5	-	5
9 PPP	4	-	4
10 Hanura	4	1	5
11 PBB	2	-	2
12 PKPI	-	-	-

Sumber/Source: Komisi Pemilihan Umum Kabupaten Pesisir Selatan/Election Committee of Pesisir Selatan Regency



## GOVERNMENT

**Tabel 2.2.10** **Persentase Komposisi Keanggotaan DPRD di Kabupaten Pesisir Selatan, 2014-2019**  
**Percentage of Regional People's Representative Council Composition in Pesisir Selatan Regency, 2014-2019**

Partai Politik / Political Party	Jumlah Anggota / Membership	Persentase/ Percentage
(1)	(2)	(3)
1 Nasdem	5	11.11
2 PKB	1	2.22
3 PKS	5	11.11
4 PDI-P	2	4.44
5 Golkar	6	13.33
6 Gerindra	5	11.11
7 Demokrat	5	11.11
8 PAN	5	11.11
9 PPP	4	8.89
10 Hanura	5	11.11
11 PBB	2	4.44
12 PKPI	-	-
<b>Jumlah/ Total</b>	<b>45</b>	<b>100.00</b>

Sumber/Source: Komisi Pemilihan Umum Kabupaten Pesisir Selatan/Election Committee of Pesisir Selatan Regency

**Tabel 2.2.11 Jumlah Pemilih yang Terdaftar dan Wajib Pilih yang Memberikan Suara Pada Pemilu Presiden di TPS Kabupaten Pesisir Selatan, 2014**  
***Number of Registered Voter and Voter Turnout in Presidential Election at Polling Place in Pesisir Selatan Regency, 2014***

Kecamatan/ Sub-District	Jumlah Pemilih /		Persentase/ Percentage
	Terdaftar/ Listed	Memilih/ Active	
(1)	(2)	(3)	(4)
1 Silaut	9 288	7 314	78.75
2 Lunang	13 370	9 895	74.01
3 Basa Ampek Balai Tapan	9 729	5 592	57.48
4 Ranah Ampek Hulu Tapan	9 873	6 039	61.17
5 Pancung Soal	16 067	10 179	63.35
6 Airpura	10 511	6 328	60.20
7 Linggo Sari Baganti	31 986	19 567	61.17
8 Ranah Pesisir	22 358	14 267	63.81
9 Lengayang	41 432	23 795	57.43
10 Sutera	34 380	21 669	63.03
11 Batang kapas	23 779	13 789	57.99
12 IV Jurai	32 770	22 840	69.70
13 Bayang	29 246	19 330	66.09
14 IV Nagari Bayang Utara	5 574	4 286	76.89
15 Koto XI Tarusan	35 274	21 998	62.36
<b>Jumlah/ Total</b>	<b>325 997</b>	<b>206 888</b>	<b>63.46</b>

Sumber/Source: Komisi Pemilihan Umum Kabupaten Pesisir Selatan/Election Committee of Pesisir Selatan Regency

**GOVERNMENT**

**2.3 SUMBER DAYA MANUSIA/ HUMAN RESOURCES**

**Tabel 2.3.1 Jumlah Pegawai Negeri Sipil Di Lingkungan Kantor Camat Menurut Golongan dan Jenis Kelamin di Kabupaten Pesisir Selatan, 2018**  
**Number of Civil Servant in Sub-District Office by Rank and Sex in Pesisir Selatan Regency , 2018**

Kantor Camat/ Sub-District Head Office		Golongan/ Rank							
		I				II			
(1)		a	b	c	d	a	b	c	d
		(2)	(3)	(4)	(5)	(6)	(7)	(8)	(9)
1	Silaut Laki-Laki	-	-	-	-	-	1	1	-
	Perempuan	-	-	-	-	-	-	-	-
2	Lunang Laki-Laki	-	-	-	-	-	-	2	1
	Perempuan	-	-	-	-	-	-	-	-
3	Basa Ampek Laki-Laki	-	-	-	-	-	-	-	1
	Balai Tapan Perempuan	-	-	-	-	-	-	-	-
4	Ranah Ampek Laki-Laki	-	-	-	-	-	-	-	-
	Hulu Tapan Perempuan	-	-	-	-	-	-	-	-
5	Pancung Soal Laki-Laki	-	-	-	-	-	1	-	1
	Perempuan	-	-	-	-	-	-	-	-
6	Airpura Laki-Laki	-	-	-	-	-	-	-	-
	Perempuan	-	-	-	-	-	-	-	-
7	Linggo Sari Laki-Laki	-	-	-	-	-	2	-	-
	Baganti Perempuan	-	-	-	-	-	-	1	1
8	Ranah Pesisir Laki-Laki	-	-	-	-	-	-	2	-
	Perempuan	-	-	-	-	1	-	-	3

Sumber/Source: Badan Kepegawaian dan Pengembangan Sumber Daya Manusia Kabupaten Pesisir Selatan/Regional Civil Service and Human Resource Development Agency of Pesisir Selatan Regency

Lanjutan Tabel/*Continued Tabel 2.3.1*

Kantor Camat/ Sub-District Head Office		Golongan/ Rank								Jumlah Total
		III				IV				
		a	b	c	d	a	b	c	d	
(1)	(10)	(11)	(12)	(13)	(14)	(15)	(16)	(17)	(18)	
1 Silaut	Laki-Laki	1	-	1	4	2	-	-	-	10
	Perempuan	1	1	-	-	-	-	-	-	2
2 Lunang	Laki-Laki	-	2	1	2	-	1	-	-	9
	Perempuan	-	1	1	1	-	-	-	-	3
3 Basa Ampek Balai Tapan	Laki-Laki	1	-	-	2	1	-	-	-	5
	Perempuan	-	4	3	-	-	-	-	-	7
4 Ranah Ampek Hulu Tapan	Laki-Laki	1	1	1	2	2	-	-	-	7
	Perempuan	-	-	-	2	-	-	-	-	2
5 Pancung Soal	Laki-Laki	-	1	2	3	-	2	-	-	10
	Perempuan	-	2	-	1	-	-	-	-	3
6 Airpura	Laki-Laki	-	1	3	1	2	-	-	-	7
	Perempuan	1	1	-	-	1	-	-	-	3
7 Linggo Sari Baganti	Laki-Laki	2	4	1	3	2	-	-	-	14
	Perempuan	1	-	2	1	-	-	-	-	6
8 Ranah Pesisir	Laki-Laki	-	2	2	4	2	1	-	-	13
	Perempuan	1	1	2	2	-	-	-	-	10

Sumber/Source: Badan Kepegawaian dan Pengembangan Sumber Daya Manusia Kabupaten Pesisir Selatan/Regional Civil Service and Human Resource Development Agency of Pesisir Selatan Regency

**GOVERNMENT**

**Lanjutan Tabel/Continued Tabel 2.3.1**

Kantor Camat/ Sub-District Head Office		Golongan/ Rank							
		I				II			
		a	b	c	d	a	b	c	d
(1)		(2)	(3)	(4)	(5)	(6)	(7)	(8)	(9)
9	Lengayang Laki-Laki	-	-	-	-	-	1	2	-
	Perempuan	-	-	-	-	-	1	-	-
10	Sutera Laki-Laki	-	-	-	-	1	1	3	1
	Perempuan	-	-	-	-	-	1	-	-
11	Batang kapas Laki-Laki	-	-	-	-	1	-	-	-
	Perempuan	-	-	-	-	-	-	-	-
12	IV Jurai Laki-Laki	-	-	-	-	1	-	2	2
	Perempuan	-	-	-	-	-	-	1	-
13	Bayang Laki-Laki	-	-	-	-	2	2	4	1
	Perempuan	-	-	-	-	-	-	2	-
14	IV Nagari Laki-Laki	-	-	-	-	-	1	3	-
	Bayang Utara Perempuan	-	-	-	-	-	1	1	-
15	Koto XI Laki-Laki	-	-	-	-	-	1	4	-
	Tarusan Perempuan	-	-	-	1	-	-	1	-
<b>Jumlah/Total</b>		-	-	-	1	6	13	29	11

Sumber/Source: Badan Kepegawaian dan Pengembangan Sumber Daya Manusia Kabupaten Pesisir Selatan/Regional Civil Service and Human Resource Development Agency of Pesisir Selatan Regency

Lanjutan Tabel/*Continued Tabel 2.3.1*

Kantor Camat/ Sub-District Head Office		Golongan/ Rank								Jumlah Total
		III				IV				
		a	b	c	d	a	b	c	d	
(1)	(10)	(11)	(12)	(13)	(14)	(15)	(16)	(17)	(18)	
9 Lengayang	Laki-Laki	-	-	-	2	6	-	-	-	11
	Perempuan	1	2	4	2	-	-	-	-	10
10 Sutera	Laki-Laki	1	-	3	2	-	1	-	-	13
	Perempuan	-	1	-	2	-	-	-	-	4
11 Batang kapas	Laki-Laki	-	2	3	5	1	-	-	-	12
	Perempuan	1	1	1	-	-	-	-	-	3
12 IV Jurai	Laki-Laki	2	3	-	2	1	-	-	-	13
	Perempuan	1	-	2	2	1	-	-	-	7
13 Bayang	Laki-Laki	3	2	3	3	1	-	-	-	21
	Perempuan	2	1	3	-	-	-	-	-	8
14 IV Nagari Bayang Utara	Laki-Laki	1	2	2	4	2	-	-	-	15
	Perempuan	-	-	-	-	-	-	-	-	2
15 Koto XI Tarusan	Laki-Laki	3	4	5	4	1	-	-	-	22
	Perempuan	1	2	3	2	-	-	-	-	10
Jumlah/Total		25	41	48	58	25	5	-	-	262

Sumber/Source: Badan Kepegawaian dan Pengembangan Sumber Daya Manusia Kabupaten Pesisir Selatan/Regional Civil Service and Human Resource Development Agency of Pesisir Selatan Regency

**GOVERNMENT**

**Tabel 2.3.2 Jumlah Pegawai Negeri Sipil Di Lingkungan Kantor Camat Menurut Pendidikan dan Jenis Kelamin di Kabupaten Pesisir Selatan, 2018**  
**Number of Civil Servant in Sub-District Office by Education Level and Sex in Pesisir Selatan Regency , 2018**

Kantor Camat/ Sub-District Head Office	Perempuan/ Female						
	<=SD	SMP	SMA	DII/DIISI	DIV/S1	S2	S3
(1)	(2)	(3)	(4)	(5)	(6)	(7)	(8)
1 Silaut	-	-	1	-	1	-	-
2 Lunang	-	-	-	-	3	-	-
3 Basa Ampek Balai Tapan	-	-	2	-	5	-	-
4 Ranah Ampek Hulu Tapan	-	-	-	-	1	1	-
5 Pancung Soal	-	-	-	-	3	-	-
6 Airpura	-	-	2	-	1	-	-
7 Linggo Sari Baganti	-	-	2	4	-	-	-
8 Ranah Pesisir	-	-	5	1	3	1	-
9 Lengayang	-	-	4	2	4	-	-
10 Sutera	-	-	2	-	2	-	-
11 Batang kapas	-	-	1	2	-	-	-
12 IV Jurai	-	-	4	2	1	-	-
13 Bayang	-	-	3	1	4	-	-
14 IV Nagari Bayang Utara	-	-	2	-	-	-	-
15 Koto XI Tarusan	-	1	6	2	1	-	-
<b>Jumlah/Total</b>	-	1	34	14	29	2	-

Sumber/Source: Badan Kepegawaian dan Pengembangan Sumber Daya Manusia Kabupaten Pesisir Selatan/Regional Civil Service and Human Resource Development Agency of Pesisir Selatan Regency

Lanjutan Tabel/*Continued Tabel 2.3.2*

Kantor Camat/ <i>Sub-District Head Office</i>	Laki-laki/ <i>Male</i>							Total
	<=SD	SMP	SMA	DII/DIII	DIV/S1	S2	S3	
(1)	(9)	(10)	(11)	(12)	(13)	(14)	(15)	(16)
1 Silaut	-	-	2	-	7	1	-	12
2 Lunang	-	-	5	1	3	-	-	12
3 Basa Ampek Balai Tapan	-	-	2	-	2	1	-	12
4 Ranah Ampek Hulu Tapan	-	-	2	-	4	1	-	9
5 Pancung Soal	-	-	4	-	6	-	-	13
6 Airpura	-	1	1	1	4	-	-	10
7 Linggo Sari Baganti	-	-	9	-	4	1	-	20
8 Ranah Pesisir	-	-	4	1	7	1	-	23
9 Lengayang	-	-	3	-	6	2	-	21
10 Sutera	-	-	8	1	4	-	-	17
11 Batang kapas	-	-	2	-	9	1	-	15
12 IV Jurai	-	-	6	1	5	1	-	20
13 Bayang	-	-	12	2	7	-	-	29
14 IV Nagari Bayang Utara	-	-	6	1	6	2	-	17
15 Koto XI Tarusan	-	-	10	2	9	1	-	32
<b>Jumlah/Total</b>	-	1	76	10	83	12	-	262

Sumber/Source: Badan Kepegawaian dan Pengembangan Sumber Daya Manusia Kabupaten Pesisir Selatan/*Regional Civil Service and Human Resource Development Agency of Pesisir Selatan Regency*



**GOVERNMENT**

**Tabel 2.3.3 Jumlah Pegawai Negeri Sipil Di Lingkungan Puskesmas Menurut Golongan dan Jenis Kelamin di Kabupaten Pesisir Selatan, 2018**  
**Number of Civil Servant in Health Center by Rank and Sex in Pesisir Selatan Regency , 2018**

Puskesmas/ Health Center		Golongan/ Rank							
		I				II			
(1)		a	b	c	d	a	b	c	d
		(2)	(3)	(4)	(5)	(6)	(7)	(8)	(9)
1	Pusk. Tj. Laki-Laki	-	-	-	-	-	-	-	-
	Makmur Perempuan	-	-	-	-	1	-	11	2
2	Pusk. Tj. Laki-Laki	-	-	-	-	-	-	-	-
	Beringin Perempuan	-	-	-	-	1	-	8	4
3	Pusk. Ranah Laki-Laki	-	-	-	-	-	-	-	1
	Ampek Hulu Perempuan	-	-	-	-	-	-	3	1
4	Pusk. Tapan Laki-Laki	-	-	-	-	-	-	-	-
	Perempuan	-	-	-	-	-	-	8	5
5	Pusk. Air Pura Laki-Laki	-	-	-	-	-	-	-	-
	Perempuan	-	-	-	-	-	1	8	1
6	Pusk. Laki-Laki	-	-	-	-	-	-	-	-
	Inderapura Perempuan	-	-	-	-	-	-	10	6
7	Pusk. Air Haji Laki-Laki	-	-	1	-	-	1	1	-
	Perempuan	-	-	-	-	-	3	17	10
8	Pusk. Balai Laki-Laki	-	-	-	-	-	-	-	-
	Selasa Perempuan	-	-	-	-	1	1	13	9
9	Pusk. Koto Baru Laki-Laki	-	-	-	-	-	1	1	1
	Perempuan	-	-	-	-	-	-	8	5
10	Pusk. Kambang Laki-Laki	-	-	-	-	1	-	-	1
	Perempuan	-	-	-	-	-	1	20	4

Sumber/Source: Badan Kepegawaian dan Pengembangan Sumber Daya Manusia Kabupaten Pesisir Selatan/Regional Civil Service and Human Resource Development Agency of Pesisir Selatan Regency

Lanjutan Tabel/*Continued Tabel 2.3.3*

Puskesmas/ Health Center			Golongan/ Rank								Jumlah Total	
			III				IV					
			a	b	c	d	a	b	c	d		
(1)			(10)	(11)	(12)	(13)	(14)	(15)	(16)	(17)	(18)	
1	Pusk. Tj. Makmur	Laki-Laki	1	1	2	-	-	-	-	-	-	4
		Perempuan	1	2	2	5	-	-	-	-	-	24
2	Pusk. Tj. Beringin	Laki-Laki	1	1	1	-	-	-	-	-	-	3
		Perempuan	5	4	3	3	-	-	-	-	-	28
3	Pusk. Ranah Ampek Hulu	Laki-Laki	1	-	-	-	-	-	-	-	-	2
		Perempuan	1	-	-	1	-	-	-	-	-	6
4	Pusk. Tapan	Laki-Laki	-	-	-	1	-	-	-	-	-	1
		Perempuan	6	5	2	6	-	-	-	-	-	32
5	Pusk. Air Pura	Laki-Laki	-	-	-	1	-	-	-	-	-	1
		Perempuan	1	1	2	2	-	-	-	-	-	16
6	Pusk. Inderapura	Laki-Laki	-	6	1	2	-	-	-	-	-	9
		Perempuan	5	5	4	5	-	-	-	-	-	35
7	Pusk. Air Haji	Laki-Laki	1	2	1	3	-	-	-	-	-	10
		Perempuan	6	8	4	13	1	-	-	-	-	62
8	Pusk. Balai Selasa	Laki-Laki	1	2	-	1	-	-	-	-	-	4
		Perempuan	5	6	5	19	1	-	-	-	-	60
9	Pusk. Koto Baru	Laki-Laki	-	1	3	1	-	-	-	-	-	8
		Perempuan	5	4	3	13	1	-	-	-	-	39
10	Pusk. Kambang	Laki-Laki	-	1	1	3	1	-	-	-	-	8
		Perempuan	11	6	4	13	-	-	-	-	-	59

Sumber/Source: Badan Kepegawaian dan Pengembangan Sumber Daya Manusia Kabupaten Pesisir Selatan/Regional Civil Service and Human Resource Development Agency of Pesisir Selatan Regency

**GOVERNMENT**

**Lanjutan Tabel/Continued Tabel 2.3.3**

Puskesmas/ Health Center		Golongan/ Rank							
		I				II			
		a	b	c	d	a	b	c	d
(1)		(2)	(3)	(4)	(5)	(6)	(7)	(8)	(9)
11	Pusk. Surantih Laki-Laki	-	-	-	-	-	-	-	-
	Perempuan	-	-	-	-	-	3	21	7
12	Pusk. IV Koto Laki-Laki	-	-	-	-	-	-	-	-
	Mudik Perempuan	-	-	-	-	-	-	11	3
13	Pusk. Pasar Laki-Laki	-	-	-	-	1	-	1	-
	Kuok Perempuan	-	-	-	-	-	-	14	5
14	Pusk. Lumpo Laki-Laki	-	-	-	-	-	-	1	-
	Perempuan	-	-	-	-	-	-	6	-
15	Pusk. Salido Laki-Laki	-	-	-	-	-	-	-	-
	Perempuan	-	-	-	-	-	1	17	9
16	Pusk. Pasar Laki-Laki	-	-	-	1	-	-	-	-
	Baru Perempuan	-	-	-	-	-	2	13	6
17	Pusk. Koto Laki-Laki	-	-	-	-	-	-	-	-
	Berapak Perempuan	-	-	-	-	-	-	10	2
18	Pusk. Asam Laki-Laki	-	-	-	-	-	-	-	-
	Kumbang Perempuan	-	-	-	-	-	1	14	1
19	Pusk. Koto XI Laki-Laki	-	-	1	-	-	-	1	-
	Tarusan Perempuan	-	-	-	-	-	1	13	5
20	Pusk. Barung Laki-Laki	-	-	-	-	-	1	-	-
	Belantai Perempuan	-	-	-	-	-	1	13	2
<b>Jumlah/Total</b>		-	-	2	1	5	18	243	90

Sumber/Source: Badan Kepegawaian dan Pengembangan Sumber Daya Manusia Kabupaten Pesisir Selatan/Regional Civil Service and Human Resource Development Agency of Pesisir Selatan Regency

Lanjutan Tabel/*Continued Tabel 2.3.3*

Puskesmas/ Health Center		Golongan/ Rank								Jumlah Total
		III				IV				
		a	b	c	d	a	b	c	d	
(1)		(10)	(11)	(12)	(13)	(14)	(15)	(16)	(17)	(18)
11 Pusk. Surantih	Laki-Laki	-	-	1	-	-	-	-	-	1
	Perempuan	13	5	10	13	1	-	-	-	73
12 Pusk. IV Koto Mudik	Laki-Laki	1	1	-	-	-	-	-	-	2
	Perempuan	2	4	1	3	-	-	-	-	24
13 Pusk. Pasar Kuok	Laki-Laki	-	1	1	-	1	-	-	-	5
	Perempuan	7	4	4	6	1	-	-	-	41
14 Pusk. Lumpo	Laki-Laki	-	-	2	1	-	-	-	-	4
	Perempuan	7	3	5	5	-	-	-	-	26
15 Pusk. Salido	Laki-Laki	-	1	-	-	-	-	-	-	1
	Perempuan	9	8	3	18	2	-	-	-	67
16 Pusk. Pasar Baru	Laki-Laki	-	1	-	-	-	-	-	-	2
	Perempuan	-	6	5	10	1	-	-	-	43
17 Pusk. Koto Berapak	Laki-Laki	-	2	-	2	1	-	-	-	5
	Perempuan	3	2	-	8	1	-	-	-	26
18 Pusk. Asam Kumbang	Laki-Laki	1	2	1	2	-	-	-	-	6
	Perempuan	6	3	2	2	-	-	-	-	29
19 Pusk. Koto XI Tarusan	Laki-Laki	-	-	-	2	-	-	-	-	4
	Perempuan	5	5	5	9	-	-	-	-	43
20 Pusk. Barung Belantai	Laki-Laki	-	1	1	-	-	1	-	-	4
	Perempuan	4	2	3	6	-	-	-	-	31
Jumlah/Total		109	106	82	179	12	1	-	-	848

Sumber/Source: Badan Kepegawainan dan Pengembangan Sumber Daya Manusia Kabupaten Pesisir Selatan/Regional Civil Service and Human Resource Development Agency of Pesisir Selatan Regency

**GOVERNMENT**

**Tabel 2.3.4 Jumlah Pegawai Negeri Sipil Di Lingkungan Puskesmas Menurut Pendidikan dan Jenis Kelamin di Kabupaten Pesisir Selatan, 2018**  
**Number of Civil Servant in Sub-District Office by Education Level and Sex in Pesisir Selatan Regency , 2018**

	Puskesmas/ Health Center	Perempuan/ Female						
		<=SD	SMP	SMA	DII/DIII	DIV/S1	S2	S3
	(1)	(2)	(3)	(4)	(5)	(6)	(7)	(8)
1	Pusk. Tj. Makmur	-	-	3	18	3	-	-
2	Pusk. Tj. Beringin	-	-	2	22	4	-	-
3	Pusk. Ranah Ampek Hulu	-	-	-	5	1	-	-
4	Pusk. Tapan	-	-	1	26	5	-	-
5	Pusk. Airpura	-	-	1	14	1	-	-
6	Pusk. Inderapura	-	-	1	33	1	-	-
7	Pusk. Air Haji	-	-	7	48	7	-	-
8	Pusk. Balai Selasa	-	-	10	42	8	-	-
9	Pusk. Koto Baru	-	-	5	27	7	-	-
10	Pusk. Kambang	-	-	11	43	5	-	-
11	Pusk. Surantih	-	-	6	59	8	-	-
12	Pusk. IV Koto Mudik	-	-	2	19	3	-	-
13	Pusk. Pasar Kuok	-	-	4	32	5	-	-
14	Pusk. Lumpo	-	-	-	20	6	-	-
15	Pusk. Salido	-	-	8	47	12	-	-
16	Pusk. Pasar Baru	-	-	5	26	12	-	-
17	Pusk. Koto Berapak	-	-	5	16	5	-	-
18	Pusk. Asam Kumbang	-	-	3	20	6	-	-
19	Pusk. Koto XI Tarusan	-	-	6	32	5	-	-
20	Pusk. Barung Belantai	-	-	3	27	1	-	-
<b>Jumlah/Total</b>		-	-	<b>83</b>	<b>576</b>	<b>105</b>	-	-

Sumber/Source: Badan Kepegawaian dan Pengembangan Sumber Daya Manusia Kabupaten Pesisir Selatan/Regional Civil Service and Human Resource Development Agency of Pesisir Selatan Regency

Lanjutan Tabel/*Continued Tabel 2.3.4*

	Puskesmas/ Health Center	Laki-laki/ Male						Total	
		<=SD	SMP	SMA	II/DII	DIV/S1	S2		S3
	(1)	(9)	(10)	(11)	(12)	(13)	(14)	(15)	(16)
1	Pusk. Tj. Makmur	-	-	2	2	-	-	-	28
2	Pusk. Tj. Beringin	-	-	2	1	-	-	-	31
3	Pusk. Ranah Ampek Hulu	-	-	-	2	-	-	-	8
4	Pusk. Tapan	-	-	1	-	-	-	-	33
5	Pusk. Airpura	-	-	-	1	-	-	-	17
6	Pusk. Inderapura	-	-	4	5	-	-	-	44
7	Pusk. Air Haji	1	-	6	3	-	-	-	72
8	Pusk. Balai Selasa	-	-	2	2	-	-	-	64
9	Pusk. Koto Baru	-	-	5	2	1	-	-	47
10	Pusk. Kambang	-	-	3	5	-	-	-	67
11	Pusk. Surantih	-	-	-	1	-	-	-	74
12	Pusk. IV Koto Mudik	-	-	1	1	-	-	-	26
13	Pusk. Pasar Kuok	-	-	1	4	-	-	-	46
14	Pusk. Lumpo	-	-	1	2	1	-	-	30
15	Pusk. Salido	-	-	-	1	-	-	-	68
16	Pusk. Pasar Baru	-	1	1	-	-	-	-	45
17	Pusk. Koto Berapak	-	-	2	3	-	-	-	31
18	Pusk. Asam Kumbang	-	-	2	4	-	-	-	35
19	Pusk. Koto XI Tarusan	-	1	-	3	-	-	-	47
20	Pusk. Barung Belantai	-	-	1	3	-	-	-	35
Jumlah/Total		1	2	34	45	2	-	-	848

Sumber/Source: Badan Kepegawaian dan Pengembangan Sumber Daya Manusia Kabupaten Pesisir Selatan/Regional Civil Service and Human Resource Development Agency of Pesisir Selatan Regency

**GOVERNMENT**

**Tabel 2.3.5 Jumlah Pegawai Negeri Sipil Di Lingkungan Unit Pelaksana Teknis Dinas (UPTD) Pendidikan Menurut Golongan dan Jenis Kelamin di Kabupaten Pesisir Selatan, 2018**  
**Number of Civil Servant in Sub-District TOU by Rank and Sex in Pesisir Selatan Regency, 2018**

UPTD Kecamatan/ Sub-District TOU		Golongan/ Rank							
		I				II			
		a	b	c	d	a	b	c	d
(1)	(2)	(3)	(4)	(5)	(6)	(7)	(8)	(9)	
1 Silaut	Laki-Laki	-	-	2	-	1	2	4	1
	Perempuan	-	-	-	-	2	-	1	2
2 Lunang	Laki-Laki	-	-	-	-	2	-	2	-
	Perempuan	-	-	-	-	2	2	2	3
3 Basa Ampek Balai Tapan	Laki-Laki	-	-	1	-	-	1	-	-
	Perempuan	-	-	1	1	2	3	2	-
4 Ranah Ampek Hulu Tapan	Laki-Laki	-	-	-	2	1	2	-	1
	Perempuan	-	-	-	-	2	5	-	1
5 Pancung Soal	Laki-Laki	-	-	1	-	-	2	2	2
	Perempuan	-	-	-	-	2	4	-	5
6 Airpura	Laki-Laki	-	-	1	2	1	1	1	1
	Perempuan	-	-	-	-	2	4	2	-
7 Linggo Sari Baganti	Laki-Laki	-	-	-	1	6	1	2	2
	Perempuan	-	-	-	-	2	5	5	7
8 Ranah Pesisir	Laki-Laki	1	-	-	1	1	7	3	2
	Perempuan	-	-	-	-	7	2	4	11

KETERANGAN: Termasuk Guru pada Taman Kanak-Kanak, Sekolah Dasar, SMP, SMA/SMK  
 Sumber/Source: Badan Kepegawaian dan Pengembangan Sumber Daya Manusia Kabupaten Pesisir Selatan/Regional Civil Service and Human Resource Development Agency of Pesisir Selatan Regency

Lanjutan Tabel/*Continued Tabel 2.3.5*

UPTD Kecamatan/ Sub-District TOU		Golongan/ Rank								Jumlah Total
		III				IV				
		a	b	c	d	a	b	c	d	
(1)	(10)	(11)	(12)	(13)	(14)	(15)	(16)	(17)	(18)	
1 Silaut	Laki-Laki	3	8	11	10	25	3	-	-	70
	Perempuan	4	4	17	12	13	3	-	-	58
2 Lunang	Laki-Laki	2	9	6	3	22	9	-	-	55
	Perempuan	11	20	12	6	22	4	-	-	84
3 Basa Ampek Balai Tapan	Laki-Laki	4	-	5	1	8	6	-	-	26
	Perempuan	13	9	8	3	30	13	1	-	86
4 Ranah Ampek Hulu Tapan	Laki-Laki	3	1	3	6	12	3	-	-	34
	Perempuan	10	10	12	5	16	10	-	-	71
5 Pancung Soal	Laki-Laki	4	6	6	8	16	9	-	-	56
	Perempuan	9	20	14	8	23	21	-	-	106
6 Airpura	Laki-Laki	8	3	4	7	14	8	-	-	51
	Perempuan	14	9	18	12	24	9	-	-	94
7 Linggo Sari Baganti	Laki-Laki	6	12	14	11	23	18	-	-	96
	Perempuan	18	31	40	21	51	62	-	-	242
8 Ranah Pesisir	Laki-Laki	11	9	14	11	36	12	-	-	108
	Perempuan	17	31	29	15	89	45	-	-	250

KETERANGAN: Termasuk Guru pada Taman Kanak-Kanak, Sekolah Dasar, SMP, SMA/SMK

Sumber/Source: Badan Kepegawaian dan Pengembangan Sumber Daya Manusia Kabupaten Pesisir Selatan/Regional Civil Service and Human Resoure Development Agency of Pesisir Selatan Regency



**GOVERNMENT**

**Lanjutan Tabel/Continued Tabel 2.3.5**

UPTD Kecamatan/ Sub-District TOU		Golongan/ Rank							
		I				II			
		a	b	c	d	a	b	c	d
(1)	(2)	(3)	(4)	(5)	(6)	(7)	(8)	(9)	
9 Lengayang	Laki-Laki	-	-	1	-	10	5	6	2
	Perempuan	-	-	-	-	6	3	4	4
10 Sutera	Laki-Laki	-	-	-	-	3	1	3	-
	Perempuan	-	-	-	1	7	11	5	2
11 Batang kapas	Laki-Laki	-	-	-	1	3	2	2	2
	Perempuan	-	-	-	-	2	16	2	2
12 IV Jurai	Laki-Laki	-	-	1	1	5	3	7	2
	Perempuan	-	-	-	-	5	8	7	8
13 Bayang	Laki-Laki	-	-	-	-	2	3	-	2
	Perempuan	-	-	1	-	-	9	1	3
14 IV Nagari Bayang Utara	Laki-Laki	-	-	-	-	1	-	-	-
	Perempuan	-	-	-	-	-	-	1	-
15 Koto XI Tarusan	Laki-Laki	-	-	-	-	6	7	5	1
	Perempuan	-	-	-	-	3	4	9	1
<b>Jumlah/Total</b>		<b>1</b>	<b>-</b>	<b>9</b>	<b>10</b>	<b>86</b>	<b>113</b>	<b>82</b>	<b>67</b>

KETERANGAN: Termasuk Guru pada Taman Kanak-Kanak, Sekolah Dasar, SMP, SMA/SMK

Sumber/Source: Badan Kepegawaian dan Pengembangan Sumber Daya Manusia Kabupaten Pesisir Selatan/Regional Civil Service and Human Resource Development Agency of Pesisir Selatan Regency

Lanjutan Tabel/*Continued Tabel 2.3.5*

UPTD Kecamatan/ Sub-District TOU		Golongan/ Rank								Jumlah Total
		III				IV				
		a	b	c	d	a	b	c	d	
(1)	(10)	(11)	(12)	(13)	(14)	(15)	(16)	(17)	(18)	
9 Lengayang	Laki-Laki	3	21	17	15	51	22	-	-	153
	Perempuan	21	64	50	34	141	57	2	-	386
10 Sutera	Laki-Laki	5	10	17	6	40	7	-	-	92
	Perempuan	23	30	45	26	78	16	-	-	244
11 Batang kapas	Laki-Laki	5	10	10	7	30	6	-	-	78
	Perempuan	21	24	32	13	64	31	-	-	207
12 IV Jurai	Laki-Laki	11	7	11	11	57	17	-	-	133
	Perempuan	31	40	44	35	132	78	1	-	389
13 Bayang	Laki-Laki	9	10	15	17	70	10	-	-	138
	Perempuan	19	23	33	32	133	37	-	-	291
14 IV Nagari Bayang Utara	Laki-Laki	-	1	2	3	-	1	-	-	8
	Perempuan	1	1	4	2	2	-	-	-	11
15 Koto XI Tarusan	Laki-Laki	9	12	9	15	55	12	-	-	131
	Perempuan	30	45	36	36	108	41	1	-	314
Jumlah/Total		325	480	538	391	1 385	570	5	-	4 062

KETERANGAN: Termasuk Guru pada Taman Kanak-Kanak, Sekolah Dasar, SMP, SMA/SMK

Sumber/Source: Badan Kepegawaian dan Pengembangan Sumber Daya Manusia Kabupaten Pesisir Selatan/Regional Civil Service and Human Resource Development Agency of Pesisir Selatan Regency

**GOVERNMENT**

**Tabel 2.3.6 Jumlah Pegawai Negeri Sipil Di Lingkungan Unit Pelaksana Teknis Dinas (UPTD) Pendidikan Menurut Pendidikan dan Jenis Kelamin di Kabupaten Pesisir Selatan, 2018**  
*Number of Civil Servant in Sub-District TOU by Education Level and Sex in Pesisir Selatan Regency , 2018*

UPTD Kecamatan/ Sub-District TOU	Perempuan/ Female						
	<=SD	SMP	SMA	DII/DI	DIV/S1	S2	S3
(1)	(2)	(3)	(4)	(5)	(6)	(7)	(8)
1 Silaut	-	-	6	6	44	2	-
2 Lunang	-	-	11	6	67	-	-
3 Basa Ampek Balai Tapan	-	2	8	9	66	1	-
4 Ranah Ampek Hulu Tapan	-	-	10	5	54	2	-
5 Pancung Soal	-	-	9	16	79	2	-
6 Airpura	-	-	6	10	76	2	-
7 Linggo Sari Baganti	-	-	13	26	199	4	-
8 Ranah Pesisir	-	-	15	40	194	1	-
9 Lengayang	-	-	23	45	310	8	-
10 Sutera	-	2	34	16	188	4	-
11 Batang kapas	-	-	25	11	166	5	-
12 IV Jurai	-	-	32	43	295	19	-
13 Bayang	-	2	22	28	235	4	-
14 IV Nagari Bayang Utara	-	-	1	2	8	-	-
15 Koto XI Tarusan	-	-	22	32	251	9	-
<b>Jumlah/Total</b>	-	6	237	295	2 232	63	-

KETERANGAN: Termasuk Guru pada Taman Kanak-Kanak, Sekolah Dasar, SMP, SMA/SMK

Sumber/Source: Badan Kepegawaian dan Pengembangan Sumber Daya Manusia Kabupaten Pesisir Selatan/Regional Civil Service and Human Resource Development Agency of Pesisir Selatan Regency

Lanjutan Tabel/*Continued Tabel 2.3.6*

UPTD Kecamatan/ Sub-District TOU	Laki-laki/ <i>Male</i>							Total
	<=SD	SMP	SMA	DII/DIII	DIV/S1	S2	S3	
(1)	(9)	(10)	(11)	(12)	(13)	(14)	(15)	(16)
1 Silaut	-	2	11	6	49	2	-	128
2 Lunang	-	1	2	10	34	8	-	139
3 Basa Ampek Balai Tapan	-	1	2	4	16	3	-	112
4 Ranah Ampek Hulu Tapan	1	1	4	1	27	-	-	105
5 Pancung Soal	-	1	5	7	38	5	-	162
6 Airpura	1	1	6	4	37	2	-	145
7 Linggo Sari Baganti	1	2	13	10	63	7	-	338
8 Ranah Pesisir	1	1	19	9	70	8	-	358
9 Lengayang	1	5	28	11	105	3	-	539
10 Sutera	1	-	9	9	66	7	-	336
11 Batang kapas	-	3	8	10	50	7	-	285
12 IV Jurai	2	4	17	19	69	22	-	522
13 Bayang	-	2	12	17	105	2	-	429
14 IV Nagari Bayang Utara	-	-	1	-	6	1	-	19
15 Koto XI Tarusan	1	6	15	12	92	5	-	445
<b>Jumlah/Total</b>	<b>9</b>	<b>30</b>	<b>152</b>	<b>129</b>	<b>827</b>	<b>82</b>	<b>-</b>	<b>4 062</b>

KETERANGAN: Termasuk Guru pada Taman Kanak-Kanak, Sekolah Dasar, SMP, SMA/SMK

Sumber/Source: Badan Kepegawaian dan Pengembangan Sumber Daya Manusia Kabupaten Pesisir Selatan/Regional Civil Service and Human Resource Development Agency of Pesisir Selatan Regency

**GOVERNMENT**

**Tabel 2.3.7 Jumlah Pegawai Negeri Sipil Di Lingkungan Satuan Kerja Perangkat Daerah (SKPD) Menurut Golongan dan Jenis Kelamin di Kabupaten Pesisir Selatan, 2018**  
**Number of Civil Servant in Local Government Work Unit by Rank and Sex in Pesisir Selatan Regency , 2018**

Institusi/ Institution		Golongan/ Rank							
		I				II			
		a	b	c	d	a	b	c	d
(1)		(2)	(3)	(4)	(5)	(6)	(7)	(8)	(9)
1 Sekretariat Daerah	Laki-Laki	-	-	-	-	2	9	11	2
	Perempuan	-	-	-	-	-	-	9	1
2 Sekretariat DPRD	Laki-Laki	-	-	-	-	1	4	7	-
	Perempuan	-	-	-	-	-	-	-	-
3 Inspektorat Daerah	Laki-Laki	-	-	-	-	-	-	-	-
	Perempuan	-	-	-	-	-	-	1	2
4 Badan Perencanaan Pembangunan, Penelitian dan Pengembangan Daerah	Laki-Laki	-	-	-	-	-	-	1	-
	Perempuan	-	-	-	-	-	-	4	-
5 Badan Kepegawaian Pengembangan Sumber Daya Manusia	Laki-Laki	-	-	-	-	-	3	2	-
	Perempuan	-	-	-	-	1	-	2	1
6 Badan Pengelolaan Keuangan Daerah	Laki-Laki	-	-	-	-	-	-	4	3
	Perempuan	-	-	-	-	-	-	4	1
7 Badan Pendapatan Daerah	Laki-Laki	-	-	-	-	-	-	1	1
	Perempuan	-	-	-	-	-	-	1	-
8 Badan Penanggulangan Bencana Daerah	Laki-Laki	-	-	-	-	1	2	-	-
	Perempuan	-	-	-	-	-	-	1	-
9 Dinas Pemberdayaan Masyarakat dan Desa, Pengendalian Penduduk dan Keluarga Berencana	Laki-Laki	-	-	-	-	-	-	2	1
	Perempuan	-	-	-	-	-	1	-	1
10 Dinas Pendidikan dan Kebudayaan	Laki-Laki	-	-	-	-	2	1	5	1
	Perempuan	-	-	-	-	1	2	2	2
11 Dinas Kesehatan	Laki-Laki	-	-	-	-	-	1	2	2
	Perempuan	-	-	-	-	1	-	2	4
12 Dinas Perhubungan	Laki-Laki	-	-	-	-	-	2	11	4
	Perempuan	-	-	-	-	-	-	-	-

aSumber/Source: Badan Kepegawaian dan Pengembangan Sumber Daya Manusia Kabupaten Pesisir Selatan/Regional Civil Service and Human Resource Development Agency of Pesisir Selatan Regency

Lanjutan Tabel/*Continued Tabel 2.3.7*

Institusi/ <i>Institution</i>		Golongan/ <i>Rank</i>								Jumlah <i>Total</i>
		III				IV				
		a	b	c	d	a	b	c	d	
(1)		(10)	(11)	(12)	(13)	(14)	(15)	(16)	(17)	(18)
1 Sekretariat Daerah	Laki-Laki	6	11	14	11	7	6	6	1	86
	Perempuan	9	6	9	6	3	-	1	-	44
2 Sekretariat DPRD	Laki-Laki	3	-	2	2	2	1	1	-	23
	Perempuan	-	2	2	5	-	-	-	-	9
3 Inspektorat Daerah	Laki-Laki	5	6	3	7	3	6	-	-	30
	Perempuan	2	4	5	3	1	2	-	-	20
4 Badan Perencanaan Pembangunan, Penelitian dan Pengembangan Daerah	Laki-Laki	1	1	3	4	3	2	-	-	15
	Perempuan	2	1	6	5	1	2	-	-	21
5 Badan Kepegawaian Pengembangan Sumber Daya Manusia	Laki-Laki	5	-	3	2	2	3	-	-	20
	Perempuan	6	5	5	4	1	1	-	-	26
6 Badan Pengelolaan Keuangan Daerah	Laki-Laki	3	-	-	1	1	2	-	-	14
	Perempuan	-	4	7	3	1	-	-	-	20
7 Badan Pendapatan Daerah	Laki-Laki	1	1	3	2	3	1	-	-	13
	Perempuan	3	1	4	2	-	-	-	-	11
8 Badan Penanggulangan Bencana Daerah	Laki-Laki	2	-	6	5	4	2	1	-	23
	Perempuan	1	3	2	1	-	-	-	-	8
9 Dinas Pemberdayaan Masyarakat dan Desa, Pengendalian Penduduk dan Keluarga Berencana	Laki-Laki	-	1	2	7	2	2	-	-	17
	Perempuan	2	2	5	3	2	-	-	-	16
10 Dinas Pendidikan dan Kebudayaan	Laki-Laki	2	4	7	7	17	23	2	-	71
	Perempuan	-	6	3	3	7	22	-	-	48
11 Dinas Kesehatan	Laki-Laki	-	5	2	4	5	1	-	-	22
	Perempuan	6	18	7	9	4	-	-	-	51
12 Dinas Perhubungan	Laki-Laki	8	2	2	7	-	2	-	-	38
	Perempuan	-	1	3	1	1	-	-	-	6

Sumber/*Source*: Badan Kepegawaian dan Pengembangan Sumber Daya Manusia Kabupaten Pesisir Selatan/*Regional Civil Service and Human Resource Development Agency of Pesisir Selatan Regency*

**GOVERNMENT**

**Lanjutan Tabel/Continued Tabel 2.3.7**

Institusi/ <i>Institution</i>		Golongan/ <i>Rank</i>							
		I				II			
(1)		a	b	c	d	a	b	c	d
		(2)	(3)	(4)	(5)	(6)	(7)	(8)	(9)
13	Dinas Sosial Pemberdayaan Perempuan dan Perlindungan Anak	Laki-Laki	-	-	-	-	-	2	1
		Perempuan	-	-	-	-	-	1	-
14	Dinas Kependudukan dan Catatan Sipil	Laki-Laki	-	-	-	-	3	3	2
		Perempuan	-	-	-	1	1	2	-
15	Dinas Pekerjaan Umum dan Penataan Ruang	Laki-Laki	-	-	-	1	3	8	5
		Perempuan	-	-	-	-	-	-	2
16	Dinas Pengelolaan Sumber Daya Air	Laki-Laki	-	-	2	-	5	2	19
		Perempuan	-	-	-	-	-	2	1
17	Dinas Perindustrian, Perdagangan, Koperasi dan UMKM	Laki-Laki	-	-	-	-	-	1	-
		Perempuan	-	-	-	1	2	1	1
18	Dinas Pangan	Laki-Laki	-	-	-	-	-	1	-
		Perempuan	-	-	-	-	-	1	-
19	Dinas Perumahan Rakyat, Kawasan Permukiman dan Pertanahan	Laki-Laki	-	-	-	-	1	2	1
		Perempuan	-	-	-	-	-	2	1
20	Dinas Tanaman Pangan, Hortikultura dan Perkebunan	Laki-Laki	-	-	-	-	10	-	2
		Perempuan	-	-	-	2	-	4	-
21	Dinas Kelautan dan Perikanan	Laki-Laki	-	-	-	-	1	7	-
		Perempuan	-	-	-	-	-	-	-
22	Dinas Tenaga Kerja dan Transmigrasi	Laki-Laki	-	-	-	-	-	3	-
		Perempuan	-	-	-	-	2	-	-
23	Dinas Pariwisata, Pemuda dan Olahraga	Laki-Laki	-	-	-	-	1	3	1
		Perempuan	-	-	-	-	-	2	-
24	Dinas Peternakan dan Kesehatan Hewan	Laki-Laki	-	-	-	-	-	3	1
		Perempuan	-	-	-	-	-	-	-

Sumber/Source: Badan Kepegawaian dan Pengembangan Sumber Daya Manusia Kabupaten Pesisir Selatan/Regional Civil Service and Human Resource Development Agency of Pesisir Selatan Regency

Lanjutan Tabel/*Continued Tabel 2.3.7*

Institusi/ <i>Institution</i>		Golongan/ <i>Rank</i>								Jumlah <i>Total</i>
		III								
		a	b	c	d	a	b	c	d	
(1)		(10)	(11)	(12)	(13)	(14)	(15)	(16)	(17)	(18)
13 Dinas Sosial Pemberdayaan Perempuan dan Perlindungan Anak	Laki-Laki	-	2	2	2	1	1	-	-	11
	Perempuan	-	3	3	4	3	-	1	-	15
14 Dinas Kependudukan dan Catatan Sipil	Laki-Laki	3	3	4	2	1	2	1	-	24
	Perempuan	5	2	3	3	1	-	-	-	18
15 Dinas Pekerjaan Umum dan Penataan Ruang	Laki-Laki	6	5	5	10	2	1	-	-	46
	Perempuan	4	4	3	-	-	-	-	-	13
16 Dinas Pengelolaan Sumber Daya Air	Laki-Laki	11	10	4	2	5	1	-	-	66
	Perempuan	2	1	1	1	-	-	-	-	8
17 Dinas Perindustrian, Perdagangan, Koperasi dan UMKM	Laki-Laki	-	3	1	5	4	1	1	-	16
	Perempuan	3	4	6	3	1	-	-	-	22
18 Dinas Pangan	Laki-Laki	-	1	1	3	-	2	-	-	8
	Perempuan	2	1	3	3	2	-	-	-	12
19 Dinas Perumahan Rakyat, Kawasan Permukiman dan Pertanahan	Laki-Laki	-	2	7	3	2	1	1	-	20
	Perempuan	1	1	2	1	-	-	-	-	8
20 Dinas Tanaman Pangan, Hortikultura dan Perkebunan	Laki-Laki	10	10	10	16	10	1	-	-	75
	Perempuan	11	8	9	6	4	1	-	-	45
21 Dinas Kelautan dan Perikanan	Laki-Laki	1	2	2	4	4	-	-	-	21
	Perempuan	2	-	4	1	-	1	-	-	8
22 Dinas Tenaga Kerja dan Transmigrasi	Laki-Laki	1	3	3	7	3	2	-	-	22
	Perempuan	-	2	1	-	-	-	-	-	5
23 Dinas Pariwisata, Pemuda dan Olahraga	Laki-Laki	2	1	3	4	4	1	1	-	21
	Perempuan	2	3	-	3	-	-	-	-	10
24 Dinas Peternakan dan Kesehatan Hewan	Laki-Laki	3	4	5	6	3	-	-	-	25
	Perempuan	1	1	5	4	2	-	1	-	14

Sumber/*Source*: Badan Kepegawaian dan Pengembangan Sumber Daya Manusia Kabupaten Pesisir Selatan/*Regional Civil Service and Human Resource Development Agency of Pesisir Selatan Regency*



**GOVERNMENT**

**Lanjutan Tabel/Continued Tabel 2.3.7**

Institusi/ <i>Institution</i>		Golongan/ <i>Rank</i>							
		I				II			
(1)		a	b	c	d	a	b	c	d
		(2)	(3)	(4)	(5)	(6)	(7)	(8)	(9)
25	Dinas Lingkungan Hidup	Laki-Laki	-	-	-	-	-	1	-
		Perempuan	-	-	-	-	-	-	-
26	Dinas Kearsipan dan Perpustakaan	Laki-Laki	-	-	-	-	1	-	-
		Perempuan	-	-	-	-	1	1	-
27	Dinas Penanaman Modal Pelayanan dan Perizinan Terpadu Satu Pintu	Laki-Laki	-	-	-	-	-	-	-
		Perempuan	-	-	-	-	-	1	-
28	Dinas Komunikasi dan Informatika	Laki-Laki	-	-	-	-	-	1	1
		Perempuan	-	-	-	-	-	2	-
29	Dinas Satuan Polisi Pamong Praja dan Pemadam Kebakaran	Laki-Laki	-	-	-	-	7	4	12
		Perempuan	-	-	-	-	-	-	-
30	RSUD M Zein Painan	Laki-Laki	-	-	3	-	3	-	4
		Perempuan	-	2	-	1	-	2	12
31	Rumah Sakit Pratama Tapan	Laki-Laki	-	-	-	-	-	1	-
		Perempuan	-	-	-	-	2	-	1
<b>Jumlah/Total</b>			-	2	5	1	34	52	169
								88	

Sumber/Source: Badan Kepegawaian dan Pengembangan Sumber Daya Manusia Kabupaten Pesisir Selatan/Regional Civil Service and Human Resource Development Agency of Pesisir Selatan Regency

Lanjutan Tabel/*Continued Tabel 2.3.7*

Institusi/ <i>Institution</i>		Golongan/ <i>Rank</i>								Jumlah <i>Total</i>
		III								
(1)		a	b	c	d	a	b	c	d	(18)
		(10)	(11)	(12)	(13)	(14)	(15)	(16)	(17)	
25 Dinas Lingkungan Hidup	Laki-Laki	1	-	3	1	-	2	-	-	8
	Perempuan	1	1	4	4	1	-	1	-	12
26 Dinas Kearsipan dan Perpustakaan	Laki-Laki	-	1	2	3	3	1	-	-	11
	Perempuan	2	1	2	7	1	1	1	-	17
27 Dinas Penanaman Modal Pelayanan dan Perizinan Terpadu Satu Pintu	Laki-Laki	2	-	2	3	3	2	-	-	12
	Perempuan	1	-	6	-	2	-	-	-	10
28 Dinas Komunikasi dan Informatika	Laki-Laki	-	1	3	3	1	2	-	-	12
	Perempuan	-	-	4	-	-	-	-	-	6
29 Dinas Satuan Polisi Pamong Praja dan Pemadam Kebakaran	Laki-Laki	2	2	5	7	4	3	1	-	47
	Perempuan	-	-	1	1	-	-	-	-	2
30 RSUD M Zein Painan	Laki-Laki	4	8	8	16	7	1	3	-	62
	Perempuan	38	63	51	56	11	1	3	-	254
31 Rumah Sakit Pratama Tapan	Laki-Laki	-	1	1	-	-	1	-	-	4
	Perempuan	3	3	2	-	-	-	-	-	14
Jumlah/ <i>Total</i>		191	241	286	298	155	107	26	1	1 656

Sumber/*Source*: Badan Kepegawaian dan Pengembangan Sumber Daya Manusia Kabupaten Pesisir Selatan/*Regional Civil Service and Human Resource Development Agency of Pesisir Selatan Regency*

**GOVERNMENT**

**Tabel 2.3.8 Jumlah Pegawai Negeri Sipil Di Lingkungan Satuan Kerja Perangkat Daerah (SKPD) Menurut Pendidikan dan Jenis Kelamin di Kabupaten Pesisir Selatan, 2018**  
**Number of Civil Servant in Local Government Work Unit by Education Level and Sex in Pesisir Selatan Regency , 2018**

Institusi/ <i>Institution</i>	Perempuan/ <i>Female</i>						
	<=SD	SMP	SMA	DII/ DIII	DIV/ S1	S2	S3
(1)	(2)	(3)	(4)	(5)	(6)	(7)	(8)
1 Sekretariat Daerah	-	-	11	4	23	6	-
2 Sekretariat DPRD	-	-	3		3	3	-
3 Inspektorat Daerah	-	-	3	3	10	4	-
4 Badan Perencanaan Pembangunan, Penelitian dan Pengembangan Daerah	-	-	5	-	12	4	-
5 Badan Kepegawaian Pengembangan Sumber Daya Manusia	-	-	6	4	11	5	-
6 Badan Pengelolaan Keuangan Daerah	-	-	6	2	9	3	-
7 Badan Pendapatan Daerah	-	-	2	2	6	1	-
8 Badan Penanggulangan Bencana Daerah	-	-	3	-	5	-	-
9 Dinas Pemberdayaan Masyarakat dan Desa, Pengendalian Penduduk dan Keluarga Berencana	-	-	2	4	10	-	-
10 Dinas Pendidikan dan Kebudayaan	-	-	8	2	28	10	-
11 Dinas Kesehatan	-	-	4	21	21	5	-
12 Dinas Perhubungan	-	-	1	-	4	1	-
13 Dinas Sosial Pemberdayaan Perempuan dan Perlindungan Anak	-	-	2	-	9	4	-
14 Dinas Kependudukan dan Catatan Sipil	-	-	6	-	10	2	-
15 Dinas Pekerjaan Umum dan Penataan Ruang	-	-	2	-	11	-	-
16 Dinas Pengelolaan Sumber Daya Air	-	-	3	-	4	1	-

Sumber/Source: Badan Kepegawaian dan Pengembangan Sumber Daya Manusia Kabupaten Pesisir Selatan/Regional Civil Service and Human Resource Development Agency of Pesisir Selatan Regency

Lanjutan Tabel/*Continued Tabel 2.3.8*

Institusi/ <i>Institution</i>	Laki-laki/ <i>Male</i>							Total
	<=SD	SMP	SMA	DII/ DIII	DIV/ S1	S2	S3	
(1)	(9)	(10)	(11)	(12)	(13)	(14)	(15)	(16)
1 Sekretaris Daerah	-	1	21	6	35	23	-	130
2 Sekretariat DPRD	-	-	13	1	6	3	-	32
3 Inspektorat Daerah	-	-	2	-	24	4	-	50
4 Badan Perencanaan Pembangunan, Penelitian dan Pengembangan Daerah	-	-	2	-	7	6	-	36
5 Badan Kepegawaian Pengembangan Sumber Daya Manusia	-	-	5	2	10	3	-	46
6 Badan Pengelolaan Keuangan Daerah	-	-	6	1	3	4	-	34
7 Badan Pendapatan Daerah	-	-	1	1	6	5	-	24
8 Badan Penanggulangan Bencana Daerah	-	-	3	-	14	6	-	31
9 Dinas Pemberdayaan Masyarakat dan Desa, Pengendalian Penduduk dan Keluarga Berencana	-	-	4	-	9	4	-	33
10 Dinas Pendidikan dan Kebudayaan	-	-	13	1	35	22	-	119
11 Dinas Kesehatan	-	-	4	3	9	6	-	73
12 Dinas Perhubungan	-	-	23	2	10	3	-	44
13 Dinas Sosial Pemberdayaan Perempuan dan Perlindungan Anak	-	-	4	-	7	-	-	26
14 Dinas Kependudukan dan Catatan Sipil	-	-	7	2	10	5	-	42
15 Dinas Pekerjaan Umum dan Penataan Ruang	-	-	20	3	17	6	-	59
16 Dinas Pengelolaan Sumber Daya Air	3	6	30	2	21	4	-	74

Sumber/*Source*: Badan Kepegawaian dan Pengembangan Sumber Daya Manusia Kabupaten Pesisir Selatan/*Regional Civil Service and Human Resource Development Agency of Pesisir Selatan Regency*

**GOVERNMENT**

**Lanjutan Tabel/Continued Tabel 2.3.8**

Institusi/ <i>Institution</i>	Perempuan/ <i>Female</i>						
	<=SD	SMP	SMA	DII/DIII	DIV/S1	S2	S3
(1)	(2)	(3)	(4)	(5)	(6)	(7)	(8)
17 Dinas Koperasi, UMKM, Perdagangan dan Perindustrian	-	-	6	1	14	1	-
18 Dinas Pangan	-	-	3	-	9	-	-
19 Dinas Perumahan Rakyat, Kawasan Permukiman dan Pertanahan	-	-	3	-	4	1	-
20 Dinas Tanaman Pangan, Hortikultura dan Perkebunan	-	-	14	6	25	-	-
21 Dinas Kelautan dan Perikanan	-	-	-	2	5	1	-
22 Dinas Tenaga Kerja dan Transmigrasi	-	-	3	-	1	1	-
23 Dinas Pariwisata, Pemuda dan Olahraga	-	-	3	1	6	-	-
24 Dinas Peternakan dan Kesehatan Hewan	-	-	-	-	11	3	-
25 Dinas Lingkungan Hidup	-	-	-	2	8	2	-
26 Dinas Kearsipan dan	-	-	4	3	9	1	-
27 Dinas Penanaman Modal Pelayanan dan Perizinan Terpadu	-	-	1	-	5	4	-
28 Dinas Komunikasi dan Informatika	-	-	3	-	3	-	-
29 Dinas Satuan Polisi Pamong Praja dan Pemadam Kebakaran	-	-	-	-	1	1	-
30 RSUD M Zein Painan	1	1	24	159	60	9	-
31 Rumah Sakit Pratama Tapan	-	-	4	-	5	5	-
<b>Jumlah/Total</b>	<b>1</b>	<b>1</b>	<b>135</b>	<b>216</b>	<b>342</b>	<b>78</b>	<b>-</b>

Sumber/Source: Badan Kepegawaian dan Pengembangan Sumber Daya Manusia Kabupaten Pesisir Selatan/Regional Civil Service and Human Resource Development Agency of Pesisir Selatan Regency

Lanjutan Tabel/*Continued Tabel 2.3.8*

Institusi/ <i>Institution</i>	Laki-laki/ <i>Male</i>							Total
	<=SD	SMP	SMA	DII/DIII	DIV/S1	S2	S3	
(1)	(9)	(10)	(11)	(12)	(13)	(14)	(15)	(16)
17 Dinas Koperasi, UMKM, Perdagangan dan Perindustrian	-	-	2	-	10	4	-	38
18 Dinas Pangan	-	-	4	-	4	-	-	20
19 Dinas Perumahan Rakyat, Kawasan Permukiman dan Pertanahan	-	-	4	-	13	3	-	28
20 Dinas Tanaman Pangan, Hortikultura dan Perkebunan	-	-	29	6	37	3	-	120
21 Dinas Kelautan dan Perikanan	-	-	9	-	12	-	-	29
22 Dinas Tenaga Kerja dan Transmigrasi	-	-	7	-	10	5	-	27
23 Dinas Pariwisata, Pemuda dan Olahraga	-	-	4	2	9	6	-	31
24 Dinas Peternakan dan Kesehatan Hewan	-	-	10	3	11	1	-	39
25 Dinas Lingkungan Hidup	-	-	1	-	5	1	1	20
26 Dinas Kearsipan dan	-	-	2	-	8	1	-	28
27 Dinas Penanaman Modal Pelayanan dan Perizinan	-	-	1	1	7	3	-	22
28 Dinas Komunikasi dan Informatika	-	-	1	1	6	4	-	18
29 Dinas Satuan Polisi Pamong Praja dan Pemadam Kebakaran	-	-	28	-	14	5	-	49
30 RSUD M Zein Painan	-	2	9	21	17	13	-	316
31 Rumah Sakit Pratama Tapan	-	-	-	1	2	1	-	18
<b>Jumlah/Total</b>	<b>3</b>	<b>9</b>	<b>269</b>	<b>59</b>	<b>388</b>	<b>154</b>	<b>1</b>	<b>1 656</b>

Sumber/*Source*: Badan Kepegawaian dan Pengembangan Sumber Daya Manusia Kabupaten Pesisir Selatan/*Regional Civil Service and Human Resource Development Agency of Pesisir Selatan Regency*

**GOVERNMENT**

**Tabel 2.3.9 Jumlah Pegawai Negeri Sipil menurut Jabatan dan Jenis Kelamin di Kabupaten Pesisir Selatan, 2017-2018**  
**Number of Civil Servant in by Occupation and Sex in Pesisir Selatan Regency , 2017-2018**

Jabatan/ Occupation	2017			2018		
	Laki-Laki	Perempuan	Jumlah	Laki-Laki	Perempuan	Jumlah
	Male	Female	Total	Male	Female	Total
(1)	(2)	(3)	(4)	(5)	(6)	(7)
Fungsional Tertentu <i>Specific Functional</i>	1349	3617	4966	1316	3560	4876
Fungsional Umum/ Staf <i>General Functional</i>	763	770	1533	650	647	1297
Struktural						
Eselon V/ 5th Echelon	-	-	-	-	-	-
Eselon IV/ 4th Echelon	280	200	480	259	209	468
Eselon III/ 3rd Echelon	127	32	159	125	31	156
Eselon II/ 2nd Echelon	26	4	30	28	3	31
Eselon I/ 1st Echelon	-	-	-	-	-	-
Jumlah/ Total	2545	4623	7168	2378	4450	6828

Sumber/Source: Badan Kepegawaian dan Pengembangan Sumber Daya Manusia Kabupaten Pesisir Selatan/Regional Civil Service and Human Resource Development Agency of Pesisir Selatan Regency

**Tabel 2.3.10 Jumlah Pegawai Negeri Sipil Di Lingkungan Instansi Vertikal Menurut Golongan dan Jenis Kelamin di Kabupaten Pesisir Selatan, 2018**  
**Number of Civil Servant in Vertival Agencies by Rank and Sex in Pesisir Selatan Regency , 2018**

Instansi Vertikal Vertical Agencies		Golongan/ Rank							
		I				II			
(1)		a	b	c	d	a	b	c	d
		(2)	(3)	(4)	(5)	(6)	(7)	(8)	(9)
1 Badan Pusat Statistik	Laki-Laki	-	-	-	-	1	1	-	-
	Perempuan	-	-	-	-	-	-	-	-
2 Kejaksaan Negeri	Laki-Laki	-	-	-	-	2	-	1	-
	Perempuan	-	-	-	-	-	-	1	1
3 Kementerian Agama	Laki-Laki	-	1	3	-	13	8	12	5
	Perempuan	-	-	1	1	11	9	27	8
4 Badan Pertanahan Nasional	Laki-Laki	-	-	-	-	1	-	-	-
	Perempuan	-	-	-	-	1	-	-	-
5 Pengadilan Agama	Laki-Laki	-	-	-	1	-	-	-	-
	Perempuan	-	-	-	-	-	-	-	-
6 Pengadilan Negeri	Laki-Laki	-	-	-	-	-	-	-	-
	Perempuan	-	-	-	-	-	-	-	1
7 Rumah Tahanan Negara Painan	Laki-Laki	-	-	-	-	6	6	1	-
	Perempuan	-	-	-	-	1	-	-	1
8 Komisi Pemilihan Umum	Laki-Laki	-	-	-	-	-	-	1	-
	Perempuan	-	-	-	-	-	1	-	-
9 KPPN	Laki-Laki	-	-	-	-	-	1	-	4
	Perempuan	-	-	-	-	-	-	2	-
Jumlah/Total		-	1	4	2	36	26	45	20

Sumber/Source: Masing-Masing Instansi Vertikal/Each Vertical Agency in Pesisir Selatan Regency



**GOVERNMENT**

**Lanjutan Tabel/Continued Tabel 2.3.10**

Instansi Vertikal <i>Vertical Agencies</i>		Golongan/ Rank								Jumlah <i>Total</i>
		III				IV				
		a	b	c	d	a	b	c	d	
(1)		(10)	(11)	(12)	(13)	(14)	(15)	(16)	(17)	(18)
1	Badan Pusat Laki-Laki	1	1	7	2	-	-	-	-	13
	Statistik Perempuan	4	3	-	-	-	-	-	-	7
2	Kejaksaan Laki-Laki	4	3	4	3	-	-	-	-	17
	Negeri Perempuan	4	4	2	-	1	-	-	-	13
3	Kementerian Laki-Laki	31	35	61	68	53	1	-	-	291
	Agama Perempuan	45	65	102	98	83	3	-	-	453
4	Badan Laki-Laki	3	2	2	4	1	-	-	-	13
	Pertanahan Nasional Perempuan	2	2	-	-	-	-	-	-	5
5	Pengadilan Laki-Laki	-	1	4	4	1	2	-	-	13
	Agama Perempuan	1	1	2	-	-	1	-	-	5
6	Pengadilan Laki-Laki	-	4	3	2	1	-	-	-	10
	Negeri Perempuan	4	2	3	3	-	-	-	-	13
7	Rumah Laki-Laki	2	2	3	5	-	-	-	-	25
	Tahanan Perempuan	2	1	-	-	-	-	-	-	5
8	Komisi Laki-Laki	-	3	2	1	1	-	-	-	8
	Pemilihan Perempuan	-	1	1	1	-	-	-	-	4
9	KPPN Laki-Laki	-	-	-	1	-	-	-	-	6
	Perempuan	-	3	1	3	1	-	-	-	10
<b>Jumlah/Total</b>		<b>103</b>	<b>133</b>	<b>197</b>	<b>195</b>	<b>142</b>	<b>7</b>	<b>-</b>	<b>-</b>	<b>911</b>

Sumber/Source: Masing-Masing Instansi Vertikal/Each Vertical Agency in Pesisir Selatan Regency

**Tabel 2.3.11 Jumlah Pegawai Negeri Sipil Di Lingkungan Instansi Vertikal Menurut Tingkat Pendidikan dan Jenis Kelamin di Kabupaten Pesisir Selatan, 2018**  
**Number of Civil Servant in Vertival Agencies by Education Level and Sex in Pesisir Selatan Regency , 2018**

Instansi Vertikal <i>Vertical Agencies</i>	Perempuan / <i>Female</i>						
	<=SD	SMP	SMA	DII/DIII	DIV/S1	S2	S3
(1)	(2)	(3)	(4)	(5)	(6)	(7)	(8)
1 Badan Pusat Statistik	-	-	1	1	5	-	-
2 Kejaksaan Negeri	-	-	5	-	7	1	-
3 Kementerian Agama	-	2	53	32	353	13	-
4 Badan Pertanahan Nasional	-	-	3	1	1	-	-
5 Pengadilan Agama	-	-	-	-	5	-	-
6 Pengadilan Negeri	-	-	-	1	11	1	-
7 Rumah Tahanan Negara Painan	-	-	2	1	2	-	-
8 Komisi Pemilihan Umum	-	2	-	1	1	-	-
9 KPPN	-	-	3	3	3	1	-
<b>Jumlah/Total</b>	-	4	67	40	388	16	-

Sumber/Source: Masing-Masing Instansi Vertikal/Each Vertical Agency in Pesisir Selatan Regency

**GOVERNMENT**

**Lanjutan Tabel/Continued Tabel 2.3.11**

Instansi Vertikal <i>Vertical Agencies</i>	Laki-laki / <i>Male</i>							Total
	<=SD	SMP	SMA	DII/DIII	DIV/S1	S2	S3	
(1)	(9)	(10)	(11)	(12)	(13)	(14)	(15)	(16)
1 Badan Pusat Statistik	1	-	4	-	7	1	-	20
2 Kejaksaan Negeri	-	-	3	1	10	3	-	30
3 Kementerian Agama	1	3	40	12	215	20	-	744
4 Badan Pertanahan Nasional	-	-	5	-	5	3	-	18
5 Pengadilan Agama	-	1	-	-	10	2	-	18
6 Pengadilan Negeri	-	-	2	-	5	3	-	23
7 Rumah Tahanan Negara Painan	-	-	14	-	10	1	-	30
8 Komisi Pemilihan Umum	-	-	-	1	6	1	-	12
9 KPPN	1	-	1	2	2	-	-	16
<b>Jumlah/Total</b>	<b>3</b>	<b>4</b>	<b>69</b>	<b>16</b>	<b>270</b>	<b>34</b>	<b>-</b>	<b>911</b>

Sumber/Source: Masing-Masing Instansi Vertikal/Each Vertical Agency in Pesisir Selatan Regency

2.4 PERATURAN DAERAH/ *REGULATION*

**Tabel 2.4.1 Jumlah Produk Hukum Daerah Menurut Sifat dan Perangkat Daerah/ *Number of Local Regulation by Kind and Agency, 2018***

Perangkat Daerah/ <i>Agency</i>	Sifat				Jumlah/ Total
	Pengaturan		Penetapan		
	Peraturan Daerah/ <i>Local Regulation</i>	Peraturan Bupati	Peraturan Bersama Kepala Daerah	Keputusan Bupati	
(1)	(2)	(3)	(4)	(5)	(6)
1 Sekretariat Daerah	-	56	-	107	163
2 Sekretariat DPRD	-	-	-	4	4
3 Inspektorat Daerah	-	-	-	4	4
4 Badan Perencanaan Daerah, Penelitian dan	1	3	-	18	22
5 Badan Pengelolaan Keuangan Daerah	3	12	-	162	177
6 Badan Kepegawaian dan Pembangunan Sumber Daya Manusia	-	2	-	11	13
7 Badan Pendapatan	-	1	-	5	6
8 Badan Penanggulangan Bencana Daerah	-	-	-	7	7
9 Dinas Pendidikan dan Kebudayaan	-	-	-	7	7
10 Dinas Kesehatan	-	1	-	12	13
11 Dinas Pemberdayaan Masyarakat dan Desa, Pengendalian Penduduk dan Keluarga Berencana	-	6	-	74	80
12 Dinas Penanaman Modal Pelayanan dan Perizinan Terpadu Satu Pintu	4	-	-	5	9
13 Dinas Kependudukan dan Catatan Sipil	-	1	-	3	4
14 Dinas Sosial, Pemberdayaan Perempuan dan Perlindungan Anak	-	1	-	18	19
15 Dinas Tanaman Pangan, Hortikultura dan Perkebunan	-	-	-	1	1

Sumber/Source:Bagian Hukum Sekretariat Daerah Kabupaten Pesisir Selatan/ *Legal Section Regional Government of Pesisir Selatan.*

## GOVERNMENT

Lanjutan Tabel/*Continued Tabel 2.4.1*

Perangkat Daerah/ <i>Agency</i>	Sifat				Jumlah/ Total
	Pengaturan			Penetapan	
	Peraturan Daerah/ <i>Local Regulation</i>	Peraturan Bupati	Peraturan Bersama Kepala Daerah	Keputusan Bupati	
(1)	(2)	(3)	(4)	(5)	(6)
16 Dinas Pariwisata, Pemuda dan Olahraga	-	-	-	4	4
17 Dinas Perikanan	-	-	-	2	2
18 Dinas Pekerjaan Umum dan Penataan Ruang	-	1	-	8	9
19 Dinas Perhubungan	-	-	-	3	3
20 Dinas Koperasi, UMKM, Perdagangan dan	-	1	-	-	1
21 Dinas Perumahan Rakyat, Kawasan Permukiman dan Pertanahan	-	1	-	26	27
22 Dinas Pengelolaan Sumber Daya Air	-	-	-	9	9
23 Dinas Peternakan dan Kesehatan Hewan	-	-	-	-	-
24 Dinas Komunikasi dan Informatika	-	4	-	14	18
25 Satuan Polisi Pamong Praja dan Pemadam Kebakaran	-	-	-	3	3
26 Dinas Pangan	-	-	-	14	14
27 Dinas Lingkungan Hidup	-	1	-	18	19
28 Dinas Kearsipan dan Perpustakaan	1	1	-	-	2
29 Dinas Tenaga Kerja dan Transmigrasi	-	1	-	2	3
30 RSUD M. Zain Painan	-	2	-	6	8
31 RSUD Pratama Tapan	-	2	-	-	2
32 PDAM	-	-	-	1	1
Jumlah 2018	9	97	-	548	654
Total 2017	9	56	-	567	632

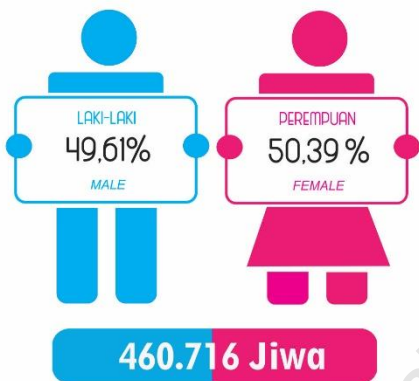
Sumber/*Source*:Bagian Hukum Sekretariat Daerah Kabupaten Pesisir Selatan/ *Legal Section Regional Government of Pesisir Selatan.*

# PENDUDUK DAN KETENAGAKERJAAN

## Population and Employment

BAB  
CHAPTER

3



## Jumlah Penduduk Kabupaten Pesisir Selatan, 2018

Population of Pesisir Selatan Regency, 2018

## Tingkat Kepadatan Penduduk Kabupaten Pesisir Selatan, 2018

Population Density of Pesisir Selatan Regency, 2018

Kecamatan dengan kepadatan penduduk tertinggi  
Subdistricts with the densest population

**Kec. Bayang**

**474**

**Jiwa** per Km<sup>2</sup>  
people

Kecamatan dengan kepadatan penduduk terendah  
Subdistricts with lowest density population

**Kec. IV Nagari Bayang Utara**

**29**

**Jiwa** per Km<sup>2</sup>  
People





### PENJELASAN TEKNIS

1. Sumber utama data kependudukan adalah sensus penduduk yang dilaksanakan setiap sepuluh tahun sekali. Sensus penduduk telah dilaksanakan sebanyak enam kali sejak Indonesia merdeka, yaitu tahun 1961, 1971, 1980, 1990, 2000, dan 2010.

Di dalam sensus penduduk, pencacahan dilakukan terhadap seluruh penduduk yang berdomisili di wilayah teritorial Indonesia termasuk warga negara asing kecuali anggota korps diplomatik negara sahabat beserta keluarganya.

Metode pengumpulan data dalam sensus dilakukan dengan wawancara antara petugas sensus dengan responden dan juga melalui *e-census*. Pencatatan penduduk menggunakan konsep *usual residence*, yaitu konsep di mana penduduk biasa bertempat tinggal. Bagi penduduk yang bertempat tinggal tetap dicacah di mana mereka biasa tinggal, sedangkan untuk penduduk yang tidak bertempat tinggal tetap dicacah di tempat di mana mereka ditemukan petugas sensus pada malam 'Hari

### TECHNICAL NOTES

1. *The main source of demographic data is population census, which is conducted every ten years. Population Census has been conducted six times since Indonesia's independence: 1961, 1971, 1980, 1990, 2000, and 2010.*

*The population census enumerates all residents who domicile in the entire territory of Indonesia including foreign citizens except the diplomatic corps members and their families. The method of data collection in a population census involves interviewing respondents and conducting e-census. Enumeration of the population uses the concept of "usual residence", which is the concept of "places where people usually live". De jure was applied to the permanent residents, while de facto was applied to non-permanent residents. The permanent residents were enumerated in place where they normally live, the non-permanent residents were enumerated where they were found by the*



## POPULATION AND EMPLOYMENT

Sensus'. Termasuk penduduk yang tidak bertempat tinggal tetap adalah tuna wisma, awak kapal berbendera Indonesia, penghuni perahu/rumah apung, masyarakat terpencil/terasing, dan pengungsi. Bagi mereka yang mempunyai tempat tinggal tetap dan sedang bepergian ke luar wilayah lebih dari enam bulan, tidak dicacah di tempat tinggalnya, tetapi dicacah di tempat tujuannya. Untuk tahun yang tidak dilaksanakan sensus penduduk, data kependudukan diperoleh dari hasil proyeksi penduduk. Proyeksi penduduk merupakan suatu perhitungan ilmiah yang didasarkan pada asumsi dari komponen-komponen perubahan penduduk, yaitu kelahiran, kematian, dan migrasi. Proyeksi penduduk Indonesia 2010–2035 menggunakan data dasar penduduk hasil SP2010.

2. **Penduduk Indonesia** adalah semua orang yang berdomisili di wilayah teritorial Indonesia selama 6 bulan atau lebih dan atau mereka yang berdomisili kurang dari 6 bulan tetapi bertujuan menetap.

*enumerators, on the night of 'Census Date'. The non permanent residents include homeless people, ship crew, boat people, remote area community, and internally displaced persons. Those who had permanent residence and had been travelling away from their home for six months or more were not enumerated in their permanent place, but in the place where they were during the census.*

*For the periods where the population census is not conducted, population projection is done to estimate population during those years. The population projection is an estimate based on the demographic components, such as birth, death, and migration. Indonesia's 2010–2035 population projection used the 2010 Population Census as the base population.*

2. **The population of Indonesia** are all residents of the entire territory of Indonesia who have stayed for six months or longer, and those who intended to stay more than six months even though their

3. **Laju pertumbuhan penduduk** adalah angka yang menunjukkan persentase penambahan penduduk dalam jangka waktu tertentu.
4. **Kepadatan penduduk** adalah rasio banyaknya penduduk per kilometer persegi.
5. **Rasio jenis kelamin** adalah perbandingan antara penduduk laki-laki dan penduduk perempuan pada suatu wilayah dan waktu tertentu. Biasanya dinyatakan dengan banyaknya penduduk laki-laki untuk 100 penduduk perempuan.
6. **Distribusi penduduk** adalah pola persebaran penduduk di suatu wilayah, baik berdasarkan batas-batas geografis maupun berdasarkan batas-batas administrasi pemerintahan.
7. **Komposisi penduduk** adalah pola persebaran penduduk menurut karakteristiknya, contoh: penduduk menurut kelompok umur, penduduk menurut jenis kelamin
8. **Rumah tangga** adalah seseorang atau sekelompok orang yang mendiami sebagian atau seluruh bangunan fisik/sensus dan biasanya tinggal bersama serta pengelolaan makan dari satu dapur. Yang dimaksud makan dari satu dapur adalah jika pengurusan kebutuhan

*length of stay is less than six months.*

3. **The growth rate of population** is the number that show percentage of population growth within a specified period.
4. **Population density** is ratio of population per square kilometer.
5. **Sex ratio** is the ratio of males population to females population in a given area and time, usually expressed as the number of males for every 100 females.
6. **Population distribution** is the pattern of population distribution in an area, either by geographic boundaries or by government administrative boundaries.
7. **Population composition** is the pattern of population distribution by its characteristics, example: population by age group, population by sex
8. **Household** is an individual or group of people living in a physical/census building unit or part of it and usually commit on a common provision for food and other essentials of living. Common provision for food

## POPULATION AND EMPLOYMENT

sehari-harinya dikelola bersama-sama menjadi satu.

9. **Anggota rumah tangga** adalah semua orang yang biasanya bertempat tinggal di suatu rumah tangga, baik yang berada di rumah pada waktu pencacahan maupun yang sementara tidak ada.
10. **Rata-rata anggota rumah tangga** adalah angka yang menunjukkan rata-rata jumlah anggota rumah tangga per rumah tangga.
11. **Penduduk usia kerja** adalah penduduk yang berumur 15 tahun ke atas.
12. **Angkatan kerja** adalah penduduk usia kerja (15 tahun ke atas) yang bekerja, punya pekerjaan namun sementara tidak bekerja, dan pengangguran.
13. **Bekerja** adalah kegiatan ekonomi yang dilakukan oleh seseorang dengan maksud memperoleh atau membantu memperoleh pendapatan atau keuntungan dan lamanya bekerja paling sedikit 1 jam secara terus menerus dalam seminggu yang lalu (termasuk pekerja keluarga tanpa upah yang membantu dalam suatu usaha/kegiatan ekonomi).
14. **Jumlah jam kerja seluruhnya** adalah jumlah jam kerja yang digunakan untuk bekerja (tidak

*means one organising daily needs for all of household members.*

9. **Household member** are those who usually lives in a household regardless of their location at the time of enumeration.
10. **Average household size** is the average number of household members per household.
11. **Working age population** is persons of 15 years and over.
12. **Labor force or economically active** are persons of 15 years and over, who in the previous week were working, temporarily absent from work but having jobs, and unemployment.
13. **Working** is economic activity conducted by a person and intended to earn income by doing work or helping to do work at least one hour continuously during the reference week (including unpaid family worker/s for any economic activity).
14. **Total working hours** is the total hours spent by an employee to perform all jobs (excluding the

termasuk jam kerja istirahat resmi dan jam kerja yang digunakan untuk hal-hal di luar pekerjaan).

*time used for other activities which are not classified as work).*

15. **Lapangan usaha** adalah bidang kegiatan dari pekerjaan/tempat bekerja di mana seseorang bekerja. Klasifikasi lapangan usaha mengikuti Klasifikasi Baku Lapangan Usaha Indonesia (KBLI) dalam 1 digit.
  16. **Status pekerjaan** adalah kedudukan seseorang dalam unit usaha/kegiatan dalam melakukan pekerjaan.
  17. **Berusaha sendiri tanpa dibantu orang lain** adalah bekerja atau berusaha dengan menanggung risiko secara ekonomis, yaitu dengan tidak kembalinya ongkos produksi yang telah dikeluarkan dalam rangka usahanya tersebut, serta tidak menggunakan pekerja dibayar maupun pekerja tak dibayar, termasuk yang sifat pekerjaannya memerlukan teknologi atau keahlian khusus.
  18. **Berusaha dibantu buruh tidak tetap/buruh tidak dibayar** adalah bekerja atau berusaha atas risiko sendiri, dan menggunakan buruh/pekerja tak dibayar dan atau buruh/pekerja tidak tetap.
  19. **Berusaha dibantu buruh tetap/buruh dibayar** adalah
15. **Industry** is field of a person's activity or establishment. The classification of industries follows the Indonesia Standard Industrial Classification (KBLI) in one digit.
  16. **Employment status** is the status of a person at his place of work or establishment where he was employed.
  17. **Own-account worker** is a person who works at his own risk without assisted by paid per mount worker or unpaid worker include technical job or skill job.
  18. **Employer assisted by temporary workers/unpaid worker** is a person who works at his own risk and assisted by temporary worker/unpaid worker.
  19. **Employer assisted by permanent workers/paid workers** is a person who does his business at her/his

## POPULATION AND EMPLOYMENT

berusaha atas risiko sendiri dan mempekerjakan paling sedikit satu orang buruh/pekerja tetap yang dibayar.

20. **Buruh/karyawan/pegawai** adalah seseorang yang bekerja pada orang lain atau instansi/kantor/perusahaan secara tetap dengan menerima upah/gaji baik berupa uang maupun barang. Buruh yang tidak mempunyai majikan tetap, tidak digolongkan sebagai buruh/karyawan, tetapi sebagai pekerja bebas. Seseorang dianggap memiliki majikan tetap jika memiliki 1 (satu) majikan (orang/rumah tangga) yang sama dalam sebulan terakhir, khusus pada sektor bangunan batasannya tiga bulan. Apabila majikannya instansi/lembaga, boleh lebih dari satu.

21. **Pekerja bebas** adalah seseorang yang bekerja pada orang lain/majikan/institusi yang tidak tetap (lebih dari 1 majikan dalam sebulan terakhir) di usaha pertanian baik berupa usaha rumah tangga maupun bukan usaha rumah tangga, ataupun di nonpertanian atas dasar balas jasa dengan menerima upah atau imbalan baik berupa uang maupun barang, dan baik dengan sistem

*own risk at least one assisted by paid permanent worker.*

20. **Employee** is a person who work permanently for other people or institution/office/ company and gains some money/cash or goods as wage/salary. Labor who have no permanent employer is not categorized as a laborer/worker/employee but casual worker. A laborers in general is considered to have a permanent employer if he has the same employer during the past month, particularly for building construction sector is 3 months. If the employer is an institution, more than 1 (one) employer is allowed.

21. **Casual employee** is a person who does not work permanently for other people/employer/institution (more than 1 employer during the last 1 month) in agricultural sector, either home industry or not home industry, or in non-agricultural sector based on remuneration paid with money or goods, and based on daily or contact payment system.

pembayaran harian maupun borongan

22. **Pekerja tak dibayar** adalah seseorang yang bekerja membantu usaha untuk memperoleh penghasilan/keuntungan yang dilakukan oleh salah seorang anggota rumah tangga atau bukan anggota rumah tangga tanpa mendapat upah/gaji baik berupa uang maupun barang.

22. **Unpaid worker** is a person who intended to work without pay, either with money or good, in an establishment run by other members of the family, relative or neighbour.

<https://pessselkab.bps.go.id>

## POPULATION AND EMPLOYMENT

### ULASAN

Pengetahuan mengenai penduduk merupakan dasar utama dalam melakukan kegiatan pembangunan baik perencanaan maupun evaluasi. Pada tahun 2018, penduduk Kabupaten Pesisir Selatan mencapai 460.716 jiwa, naik sejumlah 3,4 ribu jiwa dari tahun sebelumnya. Dengan demikian kepadatannya pun bertambah dari 79,53 jiwa/km<sup>2</sup> menjadi 80,13 jiwa/km<sup>2</sup>.

Kecamatan terbanyak jumlah penduduknya adalah Kec. Lengayang dengan 52 ribu jiwa. Adapun kecamatan yang kepadatan penduduknya tertinggi adalah kecamatan Bayang yaitu 474 jiwa/km<sup>2</sup>.

Kecamatan yang paling kecil jumlah penduduknya (7,2 ribu jiwa) dan sekaligus paling rendah kepadatannya (29 jiwa/km<sup>2</sup>) adalah Kecamatan IV Nagari Bayang Utara.

Menurut survei yang dilakukan BPS, 62 persen dari penduduk Kab. Pesisir Selatan berumur 15 tahun keatas yang merupakan angkatan kerja adalah bekerja atau sementara tidak bekerja tetapi sebenarnya mempunyai pekerjaan.

Sementara sebesar 33 persen dari penduduk Kabupaten Pesisir Selatan berumur 15 tahun keatas adalah bukan angkatan kerja, termasuk didalamnya

### DESCRIPTION

*Information about population is the mainstream of development planning and evaluation. In 2018, population in Pesisir Selatan Regency has reached 460,716 people or increased 3.4 Thousand people from previous year. Thus the density increasing from 79.53 to 80.13 lives per square kilometer.*

*The most populated sub-district was Lengayang sub-district recorded as 52 thousand. While the most density was Bayang sub-district recorded 474 lives per square kilometer.*

*IV Nagari Bayang Utara is sub-district that has the most out number populated (7.2 thousand people) also the lowest density area (29 lives per square kilometer).*

*According to survey which conducted by BPS, recorded about 62 percent of population age 15 and over is employee or temporarily unemployed.*

*Meanwhile the proportion of population age 15 and over whose not economically active are 33 percent includes includes attending school (8*

## KEPENDUDUKAN DAN KETENAGAKERJAAN

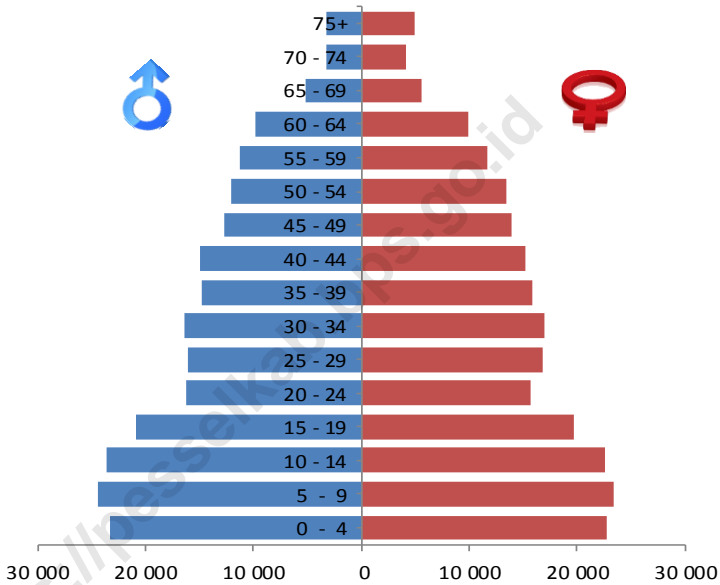
adalah orang yang bersekolah sebesar *percent*) and other activities (25  
8 persen, dan lain-lain sebesar 25 *percent*).  
persen.

<https://pessselkab.bps.go.id>



**POPULATION AND EMPLOYMENT**

**Gambar 3** Piramida Penduduk Menurut Kelompok Umur dan Jenis Kelamin Kabupaten Pesisir Selatan, 2018  
*Picture* **Pyramid Population by Sex and Age Group in Pesisir Selatan Regency, 2018**



3.1 KEPENDUDUKAN/*POPULATION*

**Tabel 3.1.1 Jumlah Nagari, Rumah Tangga dan Penduduk Menurut Kecamatan di Kabupaten Pesisir Selatan, 2018\***  
**Table** *Number of Village, Household and Population by Sub-District in Pesisir Selatan Regency, 2018\**

	<i>Kecamatan / Sub-District</i>	<i>Nagari/ Village</i>	<i>Rumahtangga/ Households (Ruta)</i>	<i>Penduduk/ Population (Jiwa)</i>
	(1)	(2)	(3)	(4)
1	Silaut	10	3 505	15 547
2	Lunang	10	4 999	21 988
3	Basa Ampek Balai Tapan	10	3 203	13 941
4	Ranah Ampek Hulu Tapan	10	3 520	15 450
5	Pancung Soal	10	6 153	26 981
6	Airpura	10	3 720	16 305
7	Linggo Sari Baganti	16	10 491	45 521
8	Ranah Pesisir	10	7 038	30 289
9	Lengayang	9	12 212	52 635
10	Sutera	12	11 731	51 100
11	Batang kapas	9	7 309	31 517
12	IV Jurai	20	10 798	46 892
13	Bayang	17	8 541	36 726
14	IV Nagari Bayang Utara	6	1 690	7 264
15	Koto XI Tarusan	23	11 275	48 560
Jumlah/ Total	2018	182	106 185	460 716
	2017	182	105 394	457 285
	2016	182	104 596	453 822
	2015	182	103 217	450 186
	2014	182	102 367	446 479

Sumber/Source: Proyeksi Penduduk Indonesia 2010–2035/Indonesia Population Projection 2010–2035

**POPULATION AND EMPLOYMENT**

**Tabel 3.1.2 Jumlah Nagari, Penduduk dan Kepadatan Penduduk Menurut Kecamatan di Kabupaten Pesisir Selatan, 2018\***  
**Table Number of Village, Population and Density Population by Sub-District in Pesisir Selatan Regency, 2018\***

Kecamatan / Sub-District	Nagari Village	Penduduk Population	Luas Daerah Area Km <sup>2</sup>	Kepadatan Penduduk/ Population Density		
				per Nag per Village	Per Km <sup>2</sup>	
(1)	(2)	(3)	(4)	(5)	(6)	
1 Silaut	10	15 547	365.50	1 554.70	42.54	
2 Lunang	10	21 988	564.00	2 198.80	38.99	
3 Basa Ampek Balai Tapan	10	13 941	365.28	1 394.10	38.17	
4 Ranah Ampek Hulu Tapan	10	15 450	312.22	1 545.00	49.48	
5 Pancung Soal	10	26 981	426.10	2 698.10	63.32	
6 Airpura	10	16 305	314.00	1 630.50	51.93	
7 Linggo Sari Baganti	16	45 521	315.41	2 845.06	144.32	
8 Ranah Pesisir	10	30 289	564.39	3 028.90	53.67	
9 Lengayang	9	52 635	590.60	5 848.33	89.12	
10 Sutera	12	51 100	445.65	4 258.33	114.66	
11 Batang kapas	9	31 517	359.07	3 501.89	87.77	
12 IV Jurai	20	46 892	373.80	2 344.60	125.45	
13 Bayang	17	36 726	77.50	2 160.35	473.88	
14 IV Nagari Bayang Utara	6	7 264	250.74	1 210.67	28.97	
15 Koto XI Tarusan	23	48 560	425.63	2 111.30	114.09	
Jumlah/ Total	2018	182	460 716	5 749.89	2 531.41	80.13
	2017	182	457 285	5 749.89	2 512.55	79.53
	2016	182	453 822	5 749.89	2 493.53	78.93
	2015	182	450 186	5 749.89	2 473.55	78.29
	2014	182	446 479	5 749.89	2 453.18	77.65

Sumber/Source: Proyeksi Penduduk Indonesia 2010–2035/Indonesia Population Projection 2010–2035

**KEPENDUDUKAN DAN KETENAGAKERJAAN**

**Tabel 3.1.3 Jumlah Rumah Tangga, Penduduk, Seks Ratio dan Rata-Rata Anggota Rumah Tangga Menurut Kecamatan di Kabupaten Pesisir Selatan, 2018\***  
**Number of Households, Population, Sex Ratio and Average Person House by Sub-District in Pesisir Selatan Regency, 2018\***

<i>Kecamatan / Sub-District</i>	Rumah tangga/ <i>Households</i>	<i>Penduduk/Population</i>		Seks Rasio/ <i>Sex Ratio</i>	Rata - rata Ang Rmtg/ <i>Average</i>	
		Laki-laki/ <i>Male</i>	Perempu an/ <i>Female</i>			
(1)	(2)	(3)	(4)	(5)	(6)	
1 Silaut	3 505	8 126	7 421	109.50	4.44	
2 Lunang	4 999	11 211	10 777	104.03	4.40	
3 Basa Ampek Balai Tapan	3 203	6 924	7 017	98.67	4.35	
4 Ranah Ampek Hulu Tapan	3 520	7 731	7 719	100.16	4.39	
5 Pancung Soal	6 153	13 686	13 295	102.94	4.39	
6 Airpura	3 720	8 219	8 086	101.64	4.38	
7 Linggo Sari Baganti	10 491	22 756	22 765	99.96	4.34	
8 Ranah Pesisir	7 038	14 738	15 551	94.77	4.30	
9 Lengayang	12 212	25 750	26 885	95.78	4.31	
10 Sutera	11 731	25 501	25 599	99.62	4.36	
11 Batang kapas	7 309	15 492	16 025	96.67	4.31	
12 IV Jurai	10 798	23 220	23 672	98.09	4.34	
13 Bayang	8 541	17 661	19 065	92.64	4.30	
14 IV Nagari Bayang Utara	1 690	3 469	3 795	91.41	4.30	
15 Koto XI Tarusan	11 275	24 087	24 473	98.42	4.31	
Jumlah/ <i>Total</i>	2018	106 185	228 571	232 145	98.46	4.34
	2017	105 394	226 783	230 502	98.39	4.34
	2016	104 596	225 040	228 782	98.36	4.34
	2015	103 217	223 093	227 093	98.24	4.36
	2014	102 367	221 095	225 384	98.10	4.36

Sumber/Source: Proyeksi Penduduk Indonesia 2010–2035/Indonesia Population Projection 2010–2035

**POPULATION AND EMPLOYMENT**

**Tabel 3.1.4 Jumlah Penduduk dan Rasio Jenis Kelamin Menurut Kelompok Umur di Kabupaten Pesisir Selatan, 2018\***  
**Table Population and Sex Ratio by Age Group in Pesisir Selatan Regency, 2018\***

Kelompok Umur / Age Group	Laki-Laki / Male	Perempuan / Female	Jumlah / Total	Rasio Jenis Kelamin/ Sex Ratio
(1)	(2)	(3)	(4)	(5)
0 - 4	23 305	22 687	45 992	102.72
5 - 9	24 457	23 352	47 809	104.73
10 - 14	23 681	22 619	46 300	104.70
15 - 19	20 839	19 632	40 471	106.15
20 - 24	16 308	15 727	32 035	103.69
25 - 29	16 125	16 797	32 922	96.00
30 - 34	16 494	16 924	33 418	97.46
35 - 39	14 744	15 767	30 511	93.51
40 - 44	14 903	15 154	30 057	98.34
45 - 49	12 797	13 944	26 741	91.77
50 - 54	12 024	13 415	25 439	89.63
55 - 59	11 345	11 599	22 944	97.81
60 - 64	9 899	9 860	19 759	100.40
65 - 69	5 225	5 622	10 847	92.94
70 - 74	3 242	4 102	7 344	79.03
75+	3 183	4 944	8 127	64.38
<b>Jumlah / Total</b>				
2018	228 571	232 145	460 716	98.46
2017	226 783	230 502	457 285	98.39
2016	225 040	228 782	453 822	98.36
2015	223 093	227 093	450 186	98.24
2014	221 095	225 384	446 479	98.10

Sumber/Source: Proyeksi Penduduk Indonesia 2010–2035/Indonesia Population Projection 2010–2035

**KEPENDUDUKAN DAN KETENAGAKERJAAN**

**Tabel 3.1.5 Jumlah Penduduk Menurut Kelompok Umur dan Kecamatan di Kabupaten Pesisir Selatan, 2018\***  
**Table** *Population by Age Group and Sub-District in Pesisir Selatan Regency, 2018\**

<i>Kecamatan / Sub-District</i>	<i>Kelompok Umur / Age Group</i>					
	0 - 4	5 - 9	10 - 14	15 - 19	20 - 24	
(1)	(2)	(3)	(4)	(5)	(6)	
1 Silaut	1 695	1 338	1 319	1 963	1 451	
2 Lunang	2 419	2 051	1 896	2 188	1 812	
3 Basa Ampek Balai Tap	1 556	1 334	1 346	1 256	1 017	
4 Ranah Ampek Hulu Tap	1 702	1 527	1 514	1 380	1 116	
5 Pancung Soal	3 170	2 844	2 623	2 734	2 257	
6 Airpura	1 858	1 846	1 620	1 469	1 191	
7 Linggo Sari Baganti	4 640	4 710	4 424	4 156	3 267	
8 Ranah Pesisir	2 692	2 997	3 037	2 368	1 838	
9 Lengayang	4 774	5 483	5 325	4 187	3 236	
10 Sutera	5 414	5 745	5 113	4 947	3 986	
11 Batang kapas	3 072	3 541	3 172	2 286	1 992	
12 IV Jurai	4 512	4 342	4 960	3 988	3 311	
13 Bayang	3 238	3 871	3 891	2 842	2 149	
14 IV Nagari Bayang Utara	650	712	720	527	410	
15 Koto XI Tarusan	4 600	5 468	5 340	4 180	3 002	
<i>Jumlah / Total</i>						
	2018	45 992	47 809	46 300	40 471	32 035
	2017	46 430	47 728	45 890	40 484	31 774
	2016	46 870	47 562	45 554	40 431	31 539
	2015	47 310	47 250	45 210	40 340	31 380
	2014	47 667	46 845	45 000	40 050	31 457

Sumber/Source: Proyeksi Penduduk Indonesia 2010–2035/Indonesia Population Projection 2010–2035

**POPULATION AND EMPLOYMENT**

**Lanjutan Tabel/Continued Tabel 3.1.5**

	Kecamatan / Sub-District	Kelompok Umur / Age Group				
		25 - 29	30 - 34	35 - 39	40 - 44	45 - 49
	(1)	(7)	(8)	(9)	(10)	(11)
1	Silaut	1 280	1 228	1 082	1 012	849
2	Lunang	1 891	1 883	1 535	1 355	1 320
3	Basa Ampek Balai Tap	1 077	1 145	990	884	880
4	Ranah Ampek Hulu Tap	1 131	1 302	986	904	986
5	Pancung Soal	2 211	2 019	1 562	1 499	1 664
6	Airpura	1 100	1 264	1 100	1 062	1 014
7	Linggo Sari Baganti	3 427	3 416	3 041	3 091	2 701
8	Ranah Pesisir	1 977	2 090	2 220	2 175	1 633
9	Lengayang	3 539	3 724	3 679	3 742	2 916
10	Sutera	3 770	3 868	3 040	3 002	3 247
11	Batang kapas	2 192	2 192	1 971	1 998	1 863
12	IV Jurai	3 443	3 418	3 439	3 355	2 509
13	Bayang	2 279	2 292	2 431	2 439	1 974
14	IV Nagari Bayang Utara	442	456	459	539	422
15	Koto XI Tarusan	3 163	3 121	2 976	3 000	2 763
	Jumlah / Total					
	2018	32 922	33 418	30 511	30 057	26 741
	2017	33 109	33 077	30 554	29 714	26 288
	2016	33 245	32 806	30 563	29 348	25 853
	2015	33 396	32 463	30 613	28 912	25 446
	2014	33 346	32 257	30 538	28 532	25 116

Sumber/Source: Proyeksi Penduduk Indonesia 2010–2035/Indonesia Population Projection 2010–2035

**KEPENDUDUKAN DAN KETENAGAKERJAAN**

**Lanjutan Tabel/*Continued Tabel 3.1.5***

	<i>Kecamatan / Sub-District</i>	<i>Kelompok Umur / Age Group</i>				<i>Jumlah/ Total</i>	
		50 - 54	55 - 59	60 +	TT		
	(1)	(12)	(13)	(14)	(15)	(16)	
1	Silaut	694	563	1 073	-	15 547	
2	Lunang	919	863	1 856	-	21 988	
3	Basa Ampek Balai Tapa	686	580	1 190	-	13 941	
4	Ranah Ampek Hulu Tap	734	659	1 509	-	15 450	
5	Pancung Soal	1 253	1 110	2 035	-	26 981	
6	Airpura	832	665	1 284	-	16 305	
7	Linggo Sari Baganti	2 443	2 124	4 081	-	45 521	
8	Ranah Pesisir	1 883	1 798	3 581	-	30 289	
9	Lengayang	3 271	2 849	5 910	-	52 635	
10	Sutera	2 544	2 123	4 301	-	51 100	
11	Batang kapas	1 825	1 777	3 636	-	31 517	
12	IV Jurai	2 629	2 414	4 572	-	46 892	
13	Bayang	2 413	2 251	4 656	-	36 726	
14	IV Nagari Bayang Utara	491	455	981	-	7 264	
15	Koto XI Tarusan	2 822	2 713	5 412	-	48 560	
	<i>Jumlah / Total</i>	2018	25 439	22 944	46 077	-	460 716
		2017	25 155	22 714	44 368	-	457 285
		2016	24 921	22 385	42 745	-	453 822
		2015	24 736	21 868	41 262	-	450 186
		2014	24 498	21 326	39 847	-	446 479

Sumber/Source: Proyeksi Penduduk Indonesia 2010–2035/*Indonesia Population Projection 2010–2035*



**POPULATION AND EMPLOYMENT**

**Tabel 3.1.6 Jumlah Keluarga dan Jumlah Penduduk Berdasarkan Pencatatan Administrasi Menurut Kecamatan, 2018**  
**Table Number of Families and Population by Administrative Record by Sub-District , 2018**

	Kecamatan / Sub-District	Jumlah Keluarga/ Number of Families	Jumlah Penduduk/ Population
	(1)	(2)	(3)
1	Silaut	4 547	14 736
2	Lunang	6 382	21 369
3	Basa Ampek Balai Tapan	4 572	15 726
4	Ranah Ampek Hulu Tapar	4 264	14 773
5	Pancung Soal	7 008	26 003
6	Airpura	4 905	17 370
7	Linggo Sari Baganti	14 702	49 569
8	Ranah Pesisir	10 675	34 946
9	Lengayang	18 947	63 446
10	Sutera	16 380	55 942
11	Batang kapas	11 461	37 630
12	IV Jurai	15 032	51 000
13	Bayang	12 823	43 276
14	IV Nagari Bayang Utara	2 671	8 820
15	Koto XI Tarusan	15 137	54 085
	<b>Jumlah / Total</b>		
	2018	149 506	508 691
	2017	156 279	501 200

Sumber/Source: Dinas Kependudukan dan Catatan Sipil Kabupaten Pesisir Selatan/ Civil Registry Office of Pesisir Selatan Regency

**KEPENDUDUKAN DAN KETENAGAKERJAAN**

**Tabel 3.1.7 Jumlah Penduduk yang Wajib Memiliki KTP Elektronik Menurut Kecamatan, 2018**  
***The Number of People who are Required to have e-ID card by Sub-District , 2018***

	Kecamatan / Sub-District	Jumlah Penduduk Wajib KTP- Elektronik/ <i>The Number of People who are Required to have e-ID card</i>	Jumlah Penduduk Yang Belum Memiliki KTP-Elektronik/ <i>The Number of People Who do not have e-ID card</i>
	(1)	(2)	(3)
1	Silaut	10 152	1 380
2	Lunang	14 496	2 468
3	Basa Ampek Balai Tapan	10 560	2 064
4	Ranah Ampek Hulu Tapan	9 918	2 119
5	Pancung Soal	17 240	3 397
6	Airpura	11 455	1 888
7	Linggo Sari Baganti	34 416	6 412
8	Ranah Pesisir	25 475	4 677
9	Lengayang	45 761	7 320
10	Sutera	37 783	4 939
11	Batang kapas	26 245	3 489
12	IV Jurai	35 686	2 791
13	Bayang	30 653	3 380
14	IV Nagari Bayang Utara	6 408	863
15	Koto XI Tarusan	38 126	5 647
	<b>Jumlah / Total</b>	<b>354 374</b>	<b>52 834</b>

Sumber/Source: Dinas Kependudukan dan Catatan Sipil Kabupaten Pesisir Selatan/ Civil Registry Office of Pesisir Selatan Regency

## POPULATION AND EMPLOYMENT

### 3.2 KETENAGAKERJAAN/EMPLOYMENT

**Tabel 3.2.1 Jumlah Penduduk Berumur 15 Tahun Keatas Menurut Jenis Kegiatan Utama di Kabupaten Pesisir Selatan, 2014-2018**  
**Table Population Aged 15 Years and Over by Type of Activity in Pesisir Selatan Regency, 2014-2018**

Kegiatan Utama / Activities	Jumlah Penduduk / Population				
	2014**) (1)	2015**) (3)	2016**) (4)	2017**) (4)	2018**) (4)
1 ANGGATAN KERJA / <i>Economically Active</i>	185 773	176 530	-	203 837	214 538
Bekerja / <i>Working</i>	167 977	155 894	-	191 709	201 982
Pengangguran / <i>Unemployed</i>	17 796	20 636	-	12 128	12 556
2 BUKAN AKT. KERJA / <i>Not Economically Active</i>	121 625	134 578	-	114 498	107 614
Sekolah / <i>School</i>	33 041	30 477	-	32 577	27 443
Lainnya / <i>Others</i>	88 584	104 101	-	81 921	80 171
Jumlah	307 398	311 108	-	318 335	322 152
Tingkat Pengangguran Terbuka (TPT) <i>Unemployment Rate (%)</i>	9.58	11.69	-	5.95	5.85
% Angkatan Kerja Terhadap Penduduk Usia Kerja (TPAK) <i>% Economically Active to Working Age Population</i>	60.43	56.74	-	64.03	66.60

Catatan/Note: \*\* Menggunakan penimbang hasil proyeksi penduduk tahun 2010-2035  
 Sumber/Source: Survei Angkatan Kerja Nasional Agustus/ August National Labor Force Survey

## KEPENDUDUKAN DAN KETENAGAKERJAAN

**Tabel 3.2.2 Jumlah Penduduk Berumur 15 Tahun Keatas Yang Bekerja Selama Seminggu Yang Lalu Menurut Lapangan Pekerjaan Utama di Kabupaten Pesisir Selatan, 2018\*\***  
***Population Aged 15 Years and Over Who Worked During The Previous Week by Main Industry in Pesisir Selatan Regency, 2018\*\****

Lapangan Usaha / <i>Industrial Origin</i>	Jumlah Penduduk/ <i>Population</i>	Persentase / <i>Percentage</i>
(1)	(2)	(3)
1 Pertanian, Kehutanan, Perburuan dan Perikanan <i>Agriculture, Forestry, Hunting and Fishery</i>	90 136	44.63
2 Industri Pengolahan <i>Manufacturing Industry</i>	11 889	5.89
3 Perdagangan Besar, Eceran, Rumah Makan dan Hotel <i>Wholesale Trade, Retail Trade, Restaurant and Hotels</i>	51 739	25.62
4 Jasa Kemasyarakatan, Sosial dan Perorangan <i>Community, Social and Personal Services</i>	28 649	14.18
5 Lainnya (Pertambangan dan Penggalian, Listrik, Gas dan Air, Bangunan, Angkutan, Pergudangan, Komunikasi, Keuangan, Asuransi, Usaha Persewaan Bangunan, Tanah dan Jasa Perusahaan) <i>Others (Mining and Quarrying, Electricity, Gas and Water, Construction, Transportation, Storage and Communication, Financing, Insurance, Real Estate and Business Services)</i>	19 569	9.69
<b>Jumlah/Total</b>	<b>201 982</b>	<b>100.00</b>

Catatan/Note \*\* Menggunakan penimbang hasil proyeksi penduduk tahun 2010-2035

Sumber/Source: Survei Angkatan Kerja Nasional Agustus/ August National Labor Force Survey

## POPULATION AND EMPLOYMENT

**Tabel 3.2.3 Jumlah Penduduk Berumur 15 Tahun Keatas Menurut Tingkat Pendidikan di Kabupaten Pesisir Selatan, 2018\*\***  
**Population Aged 15 Years and Over by Level of Education in Pesisir Selatan Regency, 2018\*\***

Tingkat Pendidikan / Level of Education	Jumlah Penduduk/ Population	Persentase/ Percentage
(1)	(2)	(3)
1 Sekolah Dasar atau lebih rendah <i>Primary School or lower</i>	91 172	42.50
2 SMP <i>Junior High School</i>	42 222	19.68
3 SMA <i>Senior High School</i>	40 424	18.84
4 SMK <i>Vocational High School</i>	16 309	7.60
5 Diploma I/II/III Akademi <i>Diploma I/II/III Academy</i>	6 499	3.03
6 Universitas <i>University</i>	17 912	8.35

Catatan/Note: \*\* Menggunakan penimbang hasil proyeksi penduduk tahun 2010-2035  
Sumber/Source: Survei Angkatan Kerja Nasional Agustus/ August National Labor Force Survey

## KEPENDUDUKAN DAN KETENAGAKERJAAN

**Tabel 3.2.4 Jumlah Penduduk Berumur 15 Tahun Keatas Yang Termasuk Angkatan Kerja Menurut Kelompok Umur dan Jenis Kelamin di Kabupaten Pesisir Selatan, 2018\*\***  
***Population Aged 15 Years and Over Who Are in Labor Force by Age Group and Sex in Pesisir Selatan Regency, 2018\*\****

Kelompok Umur / Age Group	Laki-Laki / Male	Perempuan / Female	Jumlah / Total
(1)	(2)	(3)	(4)
15 - 19	6 661	4 446	11 107
20 - 24	14 547	9 164	23 711
25 - 29	15 499	7 222	22 721
30 - 34	16 395	6 974	23 369
35 - 39	13 548	10 115	23 663
40 - 44	15 053	10 343	25 396
45 - 49	12 230	10 572	22 802
50 - 54	11 251	7 893	19 144
55 - 59	11 164	6 417	17 581
60 +	15 566	9 478	25 044
<b>Jumlah / Total</b>	<b>131 914</b>	<b>82 624</b>	<b>214 538</b>

Catatan/Note: \*\* Menggunakan penimbang hasil proyeksi penduduk tahun 2010-2035

Sumber/Source: Survei Angkatan Kerja Nasional Agustus/ August National Labor Force Survey

**POPULATION AND EMPLOYMENT**

**Tabel 3.2.5 Jumlah Pencari Kerja Terdaftar Tingkat Pendidikan Tertinggi Yang Ditamatkan dan Jenis Kelamin di Kabupaten Pesisir Selatan, 2018**  
**Number of Registered Job Applicants by Educational Attainment and Sex in Pesisir Selatan Regency, 2018**

Tingkat Pendidikan / Level of Education	Jenis Kelamin/Sex		
	Laki-laki/ Male	Perempuan/ Female	Jumlah Total
(1)	(2)	(3)	(4)
Tidak/Belum Pernah Sekolah <i>No Schooling</i>	0	0	0
Tidak/Belum Tamat SD <i>Not Yet Completed Primary School</i>	0	0	0
Sekolah Dasar/ <i>Primary School</i>	1	-	1
Sekolah Menengah Pertama <i>Junior High School</i>	11	12	23
Sekolah Menengah Atas <i>Senior High School</i>	537	739	1 276
Sekolah Menengah Kejuruan <i>Vocational Senior High School</i>	295	205	500
Diploma I/II/III/Akademi <i>Diploma I/II/III/Academy</i>	92	446	538
Universitas/ <i>University</i>	336	850	1 186
<b>Jumlah/ Total</b>	<b>935</b>	<b>1 402</b>	<b>2 337</b>

Sumber/Source: Dinas Tenaga Kerja dan Transmigrasi Kabupaten Pesisir Selatan/ *Manpower and Transmigration Office in Pesisir Selatan Regency*

**Tabel 3.2.6 Jumlah Tenaga Kerja yang Terdaftar pada Dinas Tenaga Kerja dan Transmigrasi Kabupaten Pesisir Selatan, 2018**  
**Table Number of Registered Manpower at Manpower and Transmigration Office in Pesisir Selatan Regency, 2018**

Kewarganegaraan	Jenis Kelamin/Sex		Jumlah Total	
	Laki-laki/ Male	Perempuan/ Female		
(1)	(2)	(3)	(4)	
WNI	6 063	1 805	7 868	
WNA	2	1	3	
Jumlah/	2018	6 065	1 806	7 871
Total	2017	6 287	1 452	7 739


Sumber/Source: Dinas Tenaga Kerja dan Transmigrasi Kabupaten Pesisir Selatan/ Manpower and Transmigration Office in Pesisir Selatan Regency





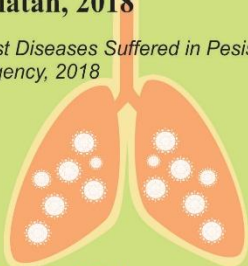
## JUMLAH MURID, 2018

*Number of Student, 2018*



## Penyakit dengan kasus yang paling banyak terjadi di Kabupaten Pesisir Selatan, 2018

*Most Diseases Suffered in Pesisir Selatan Regency, 2018*



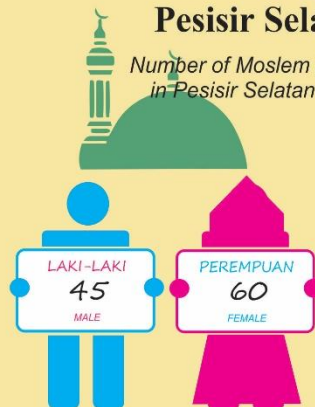
**84.131**  
Kasus  
*Cases*

**Infeksi Saluran Pernapasan Akut (ISPA)**

*Acute Respiratory Infection*

## Jumlah jemaah haji menurut jenis kelamin di Kabupaten Pesisir Selatan, 2018

*Number of Moslem Pilgrims by Sex in Pesisir Selatan Regency, 2018*





## PENJELASAN TEKNIS

1. **Tidak/belum pernah sekolah** adalah mereka yang tidak pernah atau belum pernah terdaftar dan tidak pernah atau belum pernah aktif mengikuti pendidikan di suatu jenjang pendidikan formal. Termasuk juga yang tamat/belum tamat taman kanak-kanak tetapi tidak melanjutkan ke sekolah dasar.
2. **Masih bersekolah** adalah mereka yang terdaftar dan aktif mengikuti pendidikan formal dan nonformal (Paket A, B, atau C), baik pendidikan dasar, menengah maupun pendidikan tinggi. Bagi mahasiswa yang sedang cuti dianggap masih bersekolah.
3. **Tidak bersekolah lagi** adalah mereka yang pernah terdaftar dan aktif mengikuti pendidikan di suatu jenjang pendidikan formal dan nonformal (Paket A, B, atau C), tetapi pada saat pencacahan tidak lagi terdaftar dan tidak aktif mengikuti pendidikan.
4. **Tamat sekolah** adalah menyelesaikan pelajaran yang ditandai dengan lulus ujian akhir pada kelas atau tingkat terakhir suatu jenjang pendidikan di sekolah negeri maupun swasta dengan mendapatkan tanda tamat

## TECHNICAL NOTES

1. ***Not/never attending school*** is someone who has never attended or never been registered in a formal education, such as primary, secondary, and tertiary education. Those who just completed kindergarten are considered as never attended school.
2. ***Attending school*** is someone who is currently attending primary, secondary, or tertiary education, including package A, package B, or package C. College student who postpones his/her study is considered as attending school.
3. ***Not attending school anymore*** is someone who had enrolled and participated in formal and non-formal education in the past including package A, package B, or package C, but currently does not attend school.
4. ***Completed particular level of education*** is someone who has completed particular level of education in private or public school and accepting graduation certificate. Someone who has never attended the highest grade

## SOCIAL

belajar/ijazah. Seseorang yang belum mengikuti pelajaran pada kelas tertinggi tetapi telah mengikuti ujian akhir dan lulus dianggap tamat sekolah.

5. **Dapat membaca dan menulis** artinya dapat membaca dan menulis kata-kata/kalimat sederhana dengan suatu aksara tertentu.
6. **Jalur Pendidikan di Indonesia** terdiri atas 1) pendidikan formal, 2) pendidikan nonformal, dan 3) pendidikan informal yang ketiganya dapat saling melengkapi dan memperkaya (Undang-Undang No. 20 Tahun 2013 tentang Sistem Pendidikan Nasional).
7. **Jenjang Pendidikan Formal** terdiri atas pendidikan dasar, pendidikan menengah, dan pendidikan tinggi. Jenis pendidikan yang diajarkan mencakup pendidikan umum, kejuruan, akademik, profesi, vokasi, keagamaan, dan khusus.
  - a. Pendidikan Dasar berbentuk Sekolah Dasar (SD) dan Madrasah Ibtidaiyah (MI) atau bentuk lain yang sederajat serta Sekolah Menengah Pertama (SMP) dan Madrasah Tsanawiyah (MTs), atau bentuk lain yang sederajat.

*but passed the final exam is considered as completed particular level of education.*

5. ***Able to read and write*** is the ability to read and write at least a simple sentence in any letter of alphabets.
6. ***The Education System in Indonesia consists of 1) a formal education, 2) non-formal education, and 3) informal education that all three can be complementary and enriching (Law No. 20 Year 2013 about The National Education System).***
7. ***The Formal Education Level*** consists of primary education, secondary education, and high education. The kind of education that taught consists of general education, vocational, academic, professional, religious, and specific education.
  - a. ***The Primary Education*** consists of Elementary School and Islamic Elementary School or other equivalent forms and Junior High School and MTs, or other equivalent forms.

- b. Pendidikan Menengah berbentuk Sekolah Menengah Atas (SMA), Madrasah Aliyah (MA), Sekolah Menengah Kejuruan (SMK), dan Madrasah Aliyah Kejuruan (MAK), atau bentuk lain yang sederajat.
- c. Pendidikan Tinggi merupakan jenjang pendidikan setelah pendidikan menengah yang mencakup program pendidikan diploma, sarjana, magister, spesialis, dan doktor yang diselenggarakan oleh perguruan tinggi. Perguruan tinggi dapat berbentuk akademi, politeknik, sekolah tinggi, institut, atau universitas.
8. **Rumah Sakit** adalah tempat pemeriksaan dan perawatan kesehatan, biasanya berada di bawah pengawasan dokter/tenaga medis, yang melayani penderita yang sakit untuk berobat rawat jalan atau rawat inap.
9. **Rumah Sakit Bersalin** adalah rumah sakit khusus untuk persalinan, dilengkapi pelayanan spesialis pemeriksaan kehamilan, persalinan, rawat inap dan rawat jalan ibu dan anak yang berada di bawah pengawasan dokter spesialis kandungan.
10. **Rumah Bersalin** adalah sarana pelayanan kesehatan dengan izin
- b. *The Secondary Education consists of the senior high school, MA, Vocational School, and Vocational Madrasah Aliyah, or other equivalent forms.*
- c. *The High Education consists of the education level after the secondary education that consists of diplomas, bachelor, master, specialist, and doctoral degrees that are held by the college. The colleges can be academy, polytechnic, high school, institute, or university.*
8. **Hospital** is a place for health check, usually controlled/supervised by doctors/medical personnel to serve the ill patients to get outpatient or inpatient treatment services.
9. **Maternity Hospital** is a specialized hospital for childbirth, has specialist inspection service to pregnancy, childbirth, hospitalization and outpatient for mothers and children that is under the supervision of an obstetrician.
10. **Maternity House** is health care facility with a license as a

sebagai rumah bersalin, dilengkapi pelayanan pemeriksaan kehamilan, persalinan serta pemeriksaan ibu dan anak yang berada di bawah pengawasan bidan senior.

11. **Poliklinik** adalah sarana kesehatan yang dipakai untuk pelayanan berobat jalan, biasanya berada di bawah pengawasan dokter/tenaga medis.
12. **Puskesmas (Pusat Kesehatan Masyarakat)** adalah unit pelaksana teknis dinas kesehatan kabupaten/kota yang mempunyai fungsi utama sebagai penyelenggara pelayanan kesehatan tingkat pertama. Wilayah kerja puskesmas maksimal adalah satu kecamatan dan untuk dapat menjangkau wilayah kerjanya, puskesmas mempunyai jaringan pelayanan yang meliputi unit Puskesmas Pembantu (Pustu), unit Puskesmas Keliling (Puskel), dan unit bidan desa/komunitas (Peraturan Menteri Kesehatan RI No. 75 Tahun 2014 Tentang Pusat Kesehatan Masyarakat).
13. **Apotek** adalah suatu tempat tertentu yang digunakan untuk melakukan pekerjaan kefarmasian, dan penyaluran/penjualan obat atau bahan farmasi dan perbekalan kesehatan lainnya kepada masyarakat yang dikelola oleh

*maternity house, equipped with prenatal care, childbirth and examination of mothers and children which is under the supervision of a senior midwife.*

11. **Polyclinic** is a health facility in which to get outpatient services, usually under the control of doctor/medical personnel.
12. **Public Health Center** is technical implementation unit of regency health department that have the primary function as a first-level health care providers. The working area standard of public health center is one district and to reach their working areas, public health centers have a service network covering subsidiary of public health center, mobile public health center units, and midwife units (Regulation of the Minister of Health of Indonesia Number 75 Year 2014 about Public Health Center).
13. **Pharmacy** is a specific place that is used for pharmaceutical jobs, and distribution/sale of drugs/pharmaceuticals and other medical supplies to people that are administered by trained pharmacist (Regulation of the

tenaga apoteker (Peraturan Menteri Kesehatan RI No. 1332 Tahun 2002 Tentang Perubahan Atas Peraturan Menteri Kesehatan RI No. 922/MENKES/PER/X/1993 Tentang Ketentuan dan Tata Cara Pemberian Izin Apotek).

14. **Imunisasi** adalah memasukkan kuman atau racun penyakit tertentu yang sudah dilemahkan (vaksin) ke dalam tubuh dengan cara disuntik atau diminum (diteteskan dalam mulut) dengan maksud agar terjadi kekebalan tubuh terhadap penyakit tersebut.
15. **Keluhan kesehatan** adalah keadaan seseorang yang mengalami gangguan kesehatan atau kejiwaan, baik karena penyakit akut, penyakit kronis, kecelakaan, kriminal, atau hal lain.
16. **Mengobati sendiri** adalah upaya oleh anggota rumah tangga/keluarga dengan melakukan pengobatan sendiri tanpa datang ke tempat fasilitas kesehatan atau memanggil dokter/petugas kesehatan ke rumahnya (misal minum obat modern, jamu, kerokan, kompres, kop, pijat) agar sembuh atau menjadi lebih ringan keluhan kesehatannya.

*Minister of Health of Indonesia Number 1332 Year 2002 about the Changes of Regulation of the Minister of Health of Indonesia Number*

*922/MENKES/PER/X/1993 about Pro-vision and Procedures for Administration of Licensed Pharmacies).*

14. **Immunization** is putting enervated microbe of a certain disease into human body by injection or drinking (dropping into mouth) to make the body immune to that disease.
15. **Health complaint** is a condition where a person has health or mental problems because of acute illness, chronically illness, accident, crimes, or others.
16. **Self treatment** is an effort of household members/family to have a health treatment by themselves without visiting health facilities or a doctor/health personnel (for instance, by taking modern medicine, herb medicine, chief with a coin, compress, cupping suction, massage) in order to recover from illness or reduce the health complaint.



17. **Angka penemuan kasus tuberkulosis** adalah jumlah kasus baru tuberkulosis (TB) dan kasus TB yang didiagnosis kambuh yang diobati dalam program penanggulangan TB nasional dan dilaporkan kepada WHO, dibagi dengan perkiraan WHO terhadap jumlah kasus insiden tuberkulosis pada tahun yang sama, dinyatakan sebagai persentase.
18. **Angka keberhasilan pengobatan tuberkulosis smear positive/Basil Tahan Asam (BTA) positif** adalah proporsi (dinyatakan sebagai persentase) kasus TB BTA positif yang terdaftar di bawah program pengendalian TB nasional pada tahun tertentu yang dinyatakan berhasil menyelesaikan pengobatan. Dengan atau tanpa bukti bakteriologi keberhasilan (“sembuh” dan “menyelesaikan pengobatan” masing-masing).
19. **Kasus kumulatif AIDS** adalah kumulatif kasus AIDS sampai dengan referensi waktu tertentu.
20. **BCG (Bacillus Calmette Guerin)** merupakan vaksinasi untuk mencegah penyakit TBC, diberikan pada bayi baru lahir atau anak, dengan suntikan pada kulit pangkal lengan atas. Bekas suntikan kemudian akan membentuk tonjolan kecil jaringan
17. *The case detection rate for all forms of tuberculosis is the number of new and replase tuberculosis cases diagnosed and treated in national tuberculosis control programmes and notified to WHO, divided by WHO's estimate of the number of incident tuberculosis cases for the same year, expressed as a percentage.*
18. *The treatment success rate for new pulmonary smear-positive tuberculosis cases is the proportion (expressed as a percentage) of new smear-positive tuberculosis cases registered under a national tuberculosis control programme in a given year that succesfully completed treatment. With or without bacteriological evidence of succes (“cured” and “treatment completed” respectively).*
19. *Cummulative AIDS case is cummulative AIDS cases with reference to a particular time.*
20. *BCG (Bacillus Calmette Guerin) is a vaccine to prevent TBC disease, given to newborns or children, by injection at the base of the skin of the upper arm. Injection site will form little bumps of scar tissue in the skin of the upper arm. BCG*

parut pada kulit lengan atas. Suntikan BCG diberikan kepada anak sebanyak 1 kali.

21. **DPT (Difteri, Pertusis, Tetanus)** merupakan vaksin untuk mencegah penyakit Difteri, Pertusis, dan Tetanus yang diberikan pada bayi berumur 3 bulan ke atas, dengan suntikan pada paha, diulang 1 bulan dan 2 bulan kemudian, sehingga suntikan imunisasi DPT lengkap pada balita berjumlah 3 kali (kadang-kadang selang waktu antar suntikan bisa lebih dari 1 bulan).

22. **Luas lantai** adalah luas lantai yang ditempati dan digunakan untuk keperluan sehari-hari (sebatas atap).

23. **Air leding** adalah sumber air yang berasal dari air yang telah melalui proses penjernihan dan penyehatan sebelum dialirkan kepada konsumen melalui instalasi berupa saluran air. Sumber air ini biasanya diusahakan oleh PAM/PDAM/BPAM. Termasuk dalam hal ini air leding yang didapat secara eceran.

24. **Sumur terlindung** adalah air yang berasal dari dalam tanah yang digali dan lingkaran sumur tersebut

*injections given to children 1 times.*

21. **DPT (Diphtheria, Pertussis, Tetanus)** is a vaccine to prevent the diphtheria, pertussis, and tetanus disease, given to infants aged 3 months and above, with a shot in the thigh, repeated one month and two months later, so that the complete DPT immunization shots at toddler totaling 3 times (sometimes the time interval between injections can be more than 1 month).

22. **Floor area** is the total area which is occupied and utilized daily.

23. **Pipe water** is a water source that comes from water that has been through a process of purification and sanitation before distribute to consumers through an instalation of water lines. This water source is usually distributed by PAM/PDAM/BPAM. This include a pipe water that sold at retail.

24. **Protected wells** is water that comes from the soil were excavated and the circumference

dilindungi oleh tembok paling sedikit 0,8 meter di atas tanah dan 3 meter ke bawah tanah, serta ada lantai semen sejauh 1 meter dari lingkaran sumur.

25. **Status penguasaan bangunan tempat tinggal milik sendiri** adalah jika tempat tinggal tersebut pada waktu pencacahan betul-betul sudah milik kepala rumah tangga atau salah seorang anggota rumah tangga. Rumah yang dibeli secara angsuran melalui kredit bank atau rumah dengan status sewa beli dianggap rumah milik sendiri.

26. **Peristiwa tindak pidana yang dilaporkan** ialah setiap peristiwa yang diterima kepolisian dari laporan masyarakat, atau peristiwa dimana pelakunya tertangkap tangan oleh kepolisian.

27. **Jumlah tindak pidana** menggambarkan jumlah kasus tindak pidana yang terjadi pada kurun waktu tertentu.

28. **Resiko penduduk terjadi tindak pidana per 100.000 penduduk**

$$= \frac{\text{Jumlah tindak pidana tahun } t}{\text{Jumlah penduduk tahun } t} \times 100.000$$

Resiko penduduk terjadi tindak pidana per 100.000 penduduk mengindikasikan peluang penduduk berisiko terkena tindak

*of the well was protected by walls at least 0.8 meters above ground and 3 meters underground, and cement floor as far as 1 meter from the well circumference.*

25. **Own ownership property status** is a status of dwelling occupied belongs to the head of household or one of the household member. Houses bought through bank credit or houses with leasing status were also categorized as an own property.

26. **Reported crime incidence** includes all criminal cases reported and received by police office, and all crimes caught by police.

27. **Crime total** refers to the number of criminal cases occurring during a given period.

28. **Crime rate**

$$= \frac{\text{Number of criminal cases year } t}{\text{Total population year } t} \times 100.000$$

**Crime rate** indicates the probability of population exposed to risk of crime, expressed in every 100,000 people.

pidana. Biasanya dinyatakan dalam setiap 100.000 penduduk.

**29. Selang waktu terjadi tindak pidana tahun t**

$$= \frac{365 \times 24 \times 60 \times 60}{\text{Jumlah tindak pidana tahun } t} \times (\text{detik})$$

Selang waktu terjadi tindak pidana tahun t mengindikasikan selang waktu terjadinya satu tindak kejahatan dengan kejahatan yang lain.

**30. Persentase penyelesaian tindak pidana**

$$= \frac{\text{Jumlah tindak pidana yang diselesaikan}}{\text{Jumlah peristiwa tindak pidana yang dilaporkan}} \times 100\%$$

Persentase penyelesaian peristiwa tindak pidana menyatakan persentase penyelesaian tindak pidana oleh polisi. Suatu tindak pidana dinyatakan sebagai kasus yang selesai di tingkat kepolisian, apabila:

1. berkas perkaranya sudah siap untuk diserahkan atau telah diserahkan kepada kejaksaan;
2. dalam hal delik aduan, pengaduannya dicabut dalam tenggang waktu yang telah ditentukan menurut undang-undang;

**29. Crime clock**

$$= \frac{365 \times 24 \times 60 \times 60}{\text{Number of criminal cases year } t} \times (\text{second})$$

*Crime clock indicates the time interval of occurrence between one crime to another crime.*

**30. Crime clearance rate**

$$= \frac{\text{Number of cleared criminal cases}}{\text{Number of reported criminal cases}} \times 100\%$$

*Crime clearance rate refers to percentage of crime clearance by police. A criminal case is categorized as a cleared case by police, if:*

1. All documents are ready to submit or already submitted to justice court;
2. In the case of attense that warrants complaint, the complaint was withdraw within a given period state in the law;

## SOCIAL

3. telah diselesaikan oleh kepolisian berdasarkan azas *plichtmatigheid* (kewajiban berdasarkan kewenangan hukum);
  4. kasus yang dimaksud tidak termasuk kompetensi kepolisian
  5. tersangka meninggal dunia;
  6. kasus kadaluwarsa.
31. **Bencana Alam** adalah peristiwa atau serangkaian peristiwa yang mengancam dan mengganggu kehidupan/penghidupan masyarakat yang disebabkan oleh faktor alam antara lain berupa gempa bumi, tsunami, gunung meletus, banjir, kekeringan, angin topan, dan tanah longsor sehingga mengakibatkan kerugian materi maupun non-materi.
  32. **Korban meninggal** adalah orang yang dilaporkan tewas atau meninggal dunia akibat bencana.
  33. **Korban hilang** adalah orang yang dilaporkan hilang atau tidak ditemukan atau tidak diketahui keberadaannya setelah terjadi bencana.
  34. **Korban luka/sakit** adalah orang yang mengalami luka-luka atau sakit, dalam keadaan luka ringan, luka sedang maupun luka parah/berat, baik yang berobat jalan maupun rawat inap.
3. *The case was cleared by police based on the principle of *plichtmatigheid* (obligation on the basis of law outhority);*
  4. *The case was not the responsibility of police office;*
  5. *The suspect died;*
  6. *The case was out of date.*
31. **Natural Disaster** is an event or series of events that threaten and disrupt the lives and livelihoods caused by natural factors such as: earthquake, tsunami, volcanic eruption, flood, flash flood, drought, typhoon/cyclone, and landslide so it can lead to result in loss of material and non-material.
  32. **Fatality** is a person reported killed or death in the wake of a disaster.
  33. **Missing person** is a person reported missing or who cannot be located or who cannot be accounted for in the wake of a disaster.
  34. **Casualty** is a person suffering injury or illness, in a state of light injury, moderate injury, or heavy injury, which in undergoing treatment as either an outpatient or inpatient.

35. **Rusak Berat** adalah kriteria kerusakan yang mengakibatkan bangunan roboh atau sebagian besar komponen struktur rusak.
36. **Rusak sedang** adalah kriteria kerusakan yang mengakibatkan sebagian kecil komponen struktur rusak, dan komponen penunjang rusak namun bangunan masih tetap berdiri.
37. Rusak ringan adalah kriteria kerusakan yang mengakibatkan sebagian komponen struktur retak (struktur masih bisa digunakan) dan bangunan masih tetap berdiri.
38. Untuk mengukur kemiskinan, BPS menggunakan konsep kemampuan memenuhi kebutuhan dasar (*basic needs approach*). Dengan pendekatan ini, kemiskinan dipandang sebagai ketidakmampuan dari sisi ekonomi untuk memenuhi kebutuhan dasar makanan dan bukan makanan yang diukur dari sisi pengeluaran. Metode yang digunakan adalah menghitung Garis Kemiskinan (GK), yang terdiri dari dua komponen yaitu Garis Kemiskinan Makanan (GKM) dan Garis Kemiskinan Non-Makanan (GKNM). Penghitungan Garis Kemiskinan dilakukan secara terpisah untuk daerah perkotaan dan perdesaan.
35. **Severely damaged** is the criteria of damage that resulted most buildings collapsed or damaged its structural components.
36. **Damaged** is the criteria of damage that resulted defective fraction of structural components and supporting components damaged, but the building still stands.
37. **Lightly damaged** is the criteria of damage that resulted partially cracked structural components, but the structure still can be used and the building still stands.
38. To measure poverty, BPS-Statistics Indonesia has used the concept of basic needs approach. Therefore, poverty is viewed as economic inability to fulfill food and non-food basic needs which are measured by consumption/expenditure. The method used is calculating poverty line, which consists of two components that are Food Poverty Line (FPL) and Non-Food Poverty Line (NFPL). The poverty line was calculated separately for urban and rural areas.

39. **Penduduk miskin** adalah penduduk yang memiliki rata-rata pengeluaran per kapita per bulan di bawah Garis Kemiskinan.
40. **Garis Kemiskinan Makanan (GKM)** merupakan nilai pengeluaran kebutuhan minimum makanan yang disetarakan dengan 2.100 kkalori per kapita per hari. Garis Kemiskinan Non-Makanan (GKNM) adalah kebutuhan minimum untuk perumahan, sandang, pendidikan, kesehatan, dan kebutuhan dasar lainnya.
41. Ukuran Kemiskinan
- a. **Head Count Index (HCI- $P_0$ )** adalah persentase penduduk miskin yang berada di bawah Garis Kemiskinan (GK).
  - b. **Indeks Kedalaman Kemiskinan (Poverty Gap Index- $P_1$ )** merupakan ukuran rata-rata kesenjangan pengeluaran masing-masing penduduk miskin terhadap garis kemiskinan. Semakin tinggi nilai indeks, semakin jauh rata-rata pengeluaran penduduk dari garis kemiskinan.
  - c. **Indeks Keparahan Kemiskinan (Poverty Severity Index- $P_2$ )** memberikan gambaran mengenai penyebaran pengeluaran di antara penduduk miskin. Semakin
39. A person whose expenditure per capita per month is below the poverty line is considered to be poor.
40. **The Food Poverty Line** refers to the daily minimum requirement of 2,100 kcal per capita per day. The **Non-Food Poverty Line** refers to the minimum requirement for household necessities for clothing, education, health, and other basic individual needs.
41. **Poverty Measures**
- a. **Head Count Index (HCI- $P_0$ )** simply measures the percentage of the population that is counted as poor, often denoted by  $P_0$ .
  - b. **Poverty Gap Index- $P_1$**  measures the extent to which individuals fall below the poverty line (the poverty gaps) as a proportion of the poverty line. Higher value of the index shows that the gap between average expenditure of the poor and the poverty line is wider.
  - c. **Poverty Severity Index- $P_2$**  describes inequality among the poor. This is simply a weighted sum of poverty gaps (as a proportion of the poverty line), where the weights are the

tinggi nilai indeks, semakin tinggi ketimpangan pengeluaran di antara penduduk miskin.

*proportionate poverty gaps themselves. Hence, by squaring the poverty gap index, the measure implicitly puts more weight on observations that fall well below the poverty line. Higher value of the index shows that inequality among the poor is higher.*

Foster-Greer-Thorbecke (1984) merumuskan suatu ukuran yang digunakan untuk mengukur tingkat kemiskinan sebagai berikut:

*Foster-Greer-Thorbecke (1984) developed poverty measures that may be written as:*

$$P_a = \frac{1}{n} \sum_{i=1}^q \left[ \frac{z - y_i}{z} \right]^a$$

$$P_a = \frac{1}{n} \sum_{i=1}^q \left[ \frac{z - y_i}{z} \right]^a$$

dimana:

a=0, 1, 2

z=Garis kemiskinan

$y_i$ =Rata-rata pengeluaran perkapita sebulan penduduk yang berada di bawah garis kemiskinan (i=1,2,...,q),  $y_i < z$

q=Banyaknya penduduk yang berada di bawah garis kemiskinan

n=Jumlah penduduk

where:

a=0, 1, 2

z=the poverty line

$y_i$ =Average expenditure per capita per month of the poor (i=1,2,...,q),  $y_i < z$

q=the number of poor

n=the total population

Jika a=0, diperoleh *Head Count Index* ( $P_0$ ), jika a=1 diperoleh indeks kedalaman kemiskinan (*Poverty Gap Index*- $P_1$ ) dan jika a=2 disebut

*if a=0 is obtained Head Count Index ( $P_0$ ), if a=1 is obtained Poverty Gap Index- $P_1$ , and if a=2 is obtained Poverty Severity Index- $P_2$*



indeks keparahan kemiskinan (*Poverty Severity Index-P<sub>2</sub>*).

42. **Indeks Pembangunan Manusia** (IPM) menjelaskan bagaimana penduduk dapat mengakses hasil pembangunan dalam memperoleh pendapatan, kesehatan, pendidikan dan sebagainya. IPM diperkenalkan oleh UNDP pada tahun 1990 dan dipublikasikan secara berkala dalam laporan tahunan Human Development Report (HDR). IPM dibentuk oleh 3 (tiga) dimensi dasar: Umur panjang dan hidup sehat; pengetahuan; dan standar hidup layak.

42. **The Human Development Index** (HDI) explains how people can access development results in obtaining income, health, education and so forth. HDI was introduced by United Nations Development Programme (UNDP) in 1990 and published periodically in the annual report of the Human Development Report. HDI was formed by three basic dimensions: a long and healthy life; knowledge; and a decent standard of living.

**ULASAN****DESCRIPTION**

Tersedianya data bidang sosial sangat diperlukan untuk memantau tingkat kesejahteraan masyarakat, merumuskan program pemerintah dan mengevaluasi dampak berbagai program yang telah dijalankan.

Pembangunan bidang pendidikan dapat dilihat dari sarana/fasilitas pendidikan yang tersedia. Tahun 2018 jumlah fasilitas pendidikan yang ada di Kabupaten Pesisir Selatan adalah 391 unit SD negeri dan swasta, 23 unit Madrasah Ibtidaiyah negeri dan swasta, 75 unit SMP negeri dan swasta, 32 unit Madrasah Tsanawiyah negeri dan swasta, 23 unit SMA negeri dan swasta, 16 unit SMK negeri dan swasta, serta 17 unit Madrasah Aliyah negeri dan swasta.

Untuk tingkat sekolah dasar jumlah keseluruhan murid yang ditampung pada tahun 2018 adalah 57,2 ribu siswa dan jumlah guru yang disediakan adalah 4,2 ribu orang. Sehingga rata-rata setiap guru akan mengajar 13-14 orang siswa. Rasio ini merupakan rasio yang ideal karena tidak berbeda jauh dengan rasio ideal untuk guru murid yaitu 30 orang siswa untuk setiap guru.

Pada tingkat sekolah menengah pertama jumlah keseluruhan murid yang ditampung pada tahun 2018 adalah 19,6 ribu siswa dan jumlah guru

*Information about social condition highly important to monitor welfare society, to plan government program and evaluate impact of various conducted program.*

*The development in education sector can be known from the facilities. The Government has been increase the available facilities. In 2018 the number of educational facilities in Pesisir Selatan Regency is 391 units of public and private elementary school, 23 units of public and private Madrasah Ibtidaiyah school, 75 units of public and private junior secondary school, 32 units of public and private Madrasah Tsanawiyah school, 23 units of public and private high school, 16 units public and private vocational schools, as well as 17 units of public and private Madrasah Aliyah school.*

*In 2018, elementary level there were 57.2 thousand students and 4,2 thousand teachers. We can say that each teacher would teach 13-14 students. It could consider as ideal because not much different from the ideal ratio of students to teachers is 30 students for every teacher.*

*There were 19.6 thousand students and 2 thousand teachers in junior high school year 2018. Therefore, the ratio of student and teacher was 9.73.*

## SOCIAL

yang disediakan adalah 2 ribu orang. Sehingga rata-rata setiap guru akan mengajar 9-10 orang siswa.

Sementara itu, untuk tingkat sekolah menengah atas jumlah keseluruhan murid yang ditampung pada tahun 2018 adalah 15,8 ribu siswa dan jumlah guru yang disediakan adalah 1.236 orang. Sehingga rata-rata setiap guru akan mengajar 12-13 orang siswa.

Di bidang kesehatan, untuk mempermudah pelayanan kesehatan agar lebih terjangkau oleh masyarakat baik dari segi biaya dan jarak, disetiap kecamatan telah tersedia puskesmas, puskesmas pembantu dan tenaga medis. Di seluruh Kabupaten Pesisir Selatan terdapat 20 puskesmas dan 94 puskesmas. Jumlah rumah sakit negeri dan swasta di Kabupaten Pesisir Selatan adalah sebanyak 3 rumah sakit.

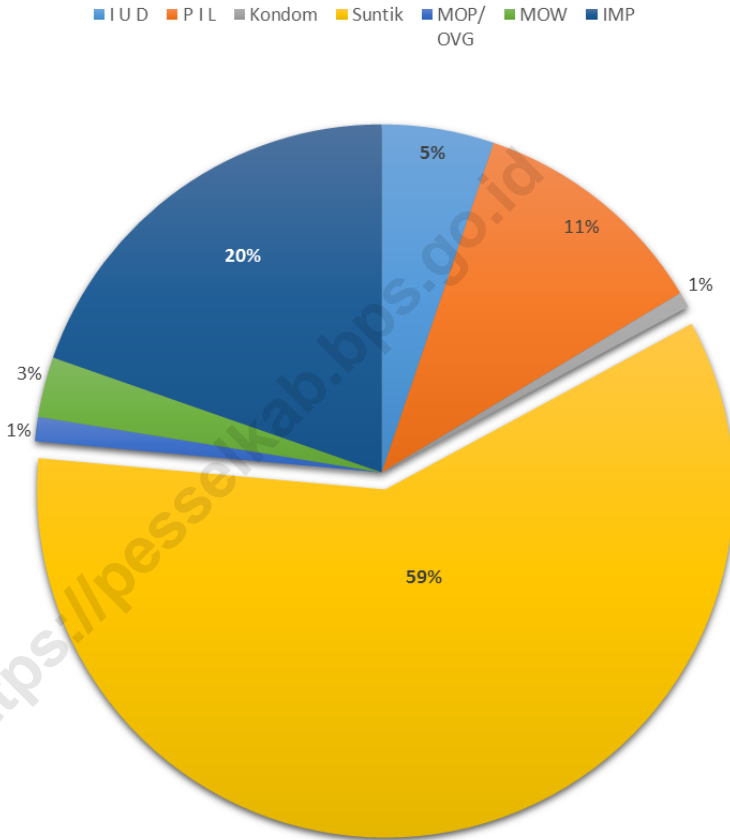
Pelayanan untuk Keluarga Berencana tercermin dari peningkatan klinik KB dan POS KB untuk pasangan usia subur (PUS) yang tersebar di semua kecamatan di Kabupaten Pesisir Selatan. Pada tahun 2018 jumlah klinik KB adalah 265 unit, POS KB sebanyak 182 unit dan pasangan usia subur (PUS) sebanyak 78 ribu. Klinik KB maupun POS KB harus melayani rata-rata 176 PUS. Hal ini lebih rendah dibandingkan dengan tahun sebelumnya karena ada peningkatan jumlah klinik dan POS KB

*Meanwhile, for high school level students in 2018 the overall number of student is 15.8 thousand and 1,236 teachers. We can say that each teacher would teach 12-13 students.*

*Government has provide numbers of health facilities in order to reach all layers of communities in every aspects, from cost to distance. In Pesisir Selatan Regency there's 20 public health centre (puskesmas) and 94 public health centre additional. Whilst number of hospital public and private hospital are 3 units.*

*Health services for family planning reflected in the increased number of clinic clines and family planning post for fertile couples (PUS) that scattered in all districts in Pesisir Selatan Regency. In 2018 there were 265 clines, 182 units family planning post and 78 thousand fertile couples. With the increasing of clines, clines or family planning post must serve at least 176 couples..*

**Gambar 4** Persentase Penggunaan Alat Kontrasepsi di Kabupaten Pesisir Selatan, 2018  
**Picture** Percentage Use of Contraception in Pesisir Selatan Regency, 2018





## 4.1 PENDIDIKAN/EDUCATION

**Tabel 4.1.1 Jumlah Sekolah, Murid, Guru dan Kelas Pada Pendidikan Anak Usia Dini (PAUD) di Kabupaten Pesisir Selatan, 2018**  
**Number of Pupil, Teacher and Classes at Early Age School in Pesisir Selatan Regency, 2018**

Kecamatan/ Sub-District	Taman Kanak-Kanak Kindergarten School					
	Sekolah School	Murid Pupil	Guru Teacher	Rombel	Ruang Kelas Class Room	
(1)	(2)	(3)	(4)	(5)	(6)	
1 Silaut	7	299	26	18	17	
2 Lunang	6	203	27	15	13	
3 Basa Ampek Balai Tapan	6	256	26	16	17	
4 Ranah Ampek Hulu Tapan	1	75	6	5	5	
5 Pancung Soal	14	562	59	34	33	
6 Airpura	10	270	29	17	14	
7 Linggo Sari Baganti	15	646	48	41	28	
8 Ranah Pesisir	12	428	44	28	27	
9 Lengayang	20	702	75	42	43	
10 Sutera	10	338	40	28	25	
11 Batang kapas	3	108	6	6	6	
12 IV Jurai	9	524	57	34	36	
13 Bayang	6	246	34	15	16	
14 IV Nagari Bayang Utara	5	104	11	7	7	
15 Koto XI Tarusan	9	372	44	24	24	
Jumlah/ Total	2018	133	5 133	532	330	311
	2017	134	5 418	565	353	353
	2016	153	5 033	503	330	330
	2015	130	4 102	464	286	272
	2014	153	3 495	578	299	299

Sumber/Source: Dinas Pendidikan dan Kebudayaan Kabupaten Pesisir Selatan/Education and Cultural Service of Pesisir Selatan Regency

**Lanjutan Tabel/Continued Tabel 4.1.1**

	Kecamatan/ Sub-District	Kelompok Bermain Play Group				Ruang Kelas Class Room	
		Sekolah School	Murid Pupil	Guru Teacher	Rombel		
	(1)	(7)	(8)	(9)	(10)	(11)	
1	Silaut	4	134	13	8	8	
2	Lunang	13	371	53	29	25	
3	Basa Ampek Balai Tapan	8	207	23	13	15	
4	Ranah Ampek Hulu Tapan	9	251	23	17	16	
5	Pancung Soal	8	184	18	11	12	
6	Airpura	8	161	15	11	10	
7	Linggo Sari Baganti	13	357	32	25	13	
8	Ranah Pesisir	9	188	22	13	13	
9	Lengayang	22	590	58	45	33	
10	Sutera	20	532	62	33	33	
11	Batang kapas	13	278	24	14	13	
12	IV Jurai	22	590	67	42	37	
13	Bayang	20	774	72	38	44	
14	IV Nagari Bayang Utara	11	242	23	21	17	
15	Koto XI Tarusan	20	574	64	37	38	
	Jumlah/ Total	2018	200	5 433	569	357	327
		2017	218	6 171	612	416	416
		2016	239	5 270	609	391	391
		2015	231	5 946	608	402	386
		2014	257	4 901	770	257	257

Sumber/Source: Dinas Pendidikan dan Kebudayaan Kabupaten Pesisir Selatan/Education and Cultural Service of Pesisir Selatan Regency

Lanjutan Tabel/*Continued Tabel* 4.1.1

Kecamatan/ <i>Sub-District</i>	Tempat Penitipan Anak <i>Daycare</i>					
	Sekolah <i>School</i>	Murid <i>Pupil</i>	Guru <i>Teacher</i>	Rombel	Ruang Kelas <i>Class Room</i>	
(1)	(12)	(13)	(14)	(15)	(16)	
1 Silaut	-	-	-	-	-	
2 Lunang	-	-	-	-	-	
3 Basa Ampek Balai Tapan	-	-	-	-	-	
4 Ranah Ampek Hulu Tapan	-	-	-	-	-	
5 Pancung Soal	-	-	-	-	-	
6 Airpura	-	-	-	-	-	
7 Linggo Sari Baganti	1	31	2	2	2	
8 Ranah Pesisir	-	-	-	-	-	
9 Lengayang	-	-	-	-	-	
10 Sutera	-	-	-	-	-	
11 Batang kapas	-	-	-	-	-	
12 IV Jurai	3	43	6	4	4	
13 Bayang	-	-	-	-	-	
14 IV Nagari Bayang Utara	-	-	-	-	-	
15 Koto XI Tarusan	-	-	-	-	-	
Jumlah/ <i>Total</i>	2018	4	74	8	6	6
	2017	2	31	6	2	2
	2016	3	41	5	3	3
	2015	3	30	3	3	3
	2014	6	28	23	6	6

Sumber/*Source*: Dinas Pendidikan dan Kebudayaan Kabupaten Pesisir Selatan/*Education and Cultural Service of Pesisir Selatan Regency*



**Lanjutan Tabel/Continued Tabel 4.1.1**

Kecamatan/ Sub-District	Satuan Paud Sejenis Others					
	Sekolah School	Murid Pupil	Guru Teacher	Rombel	Ruang Kelas Class Room	
(1)	(17)	(18)	(19)	(20)	(21)	
1 Silaut	-	-	-	-	-	
2 Lunang	-	-	-	-	-	
3 Basa Ampek Balai Tapan	-	-	-	-	-	
4 Ranah Ampek Hulu Tapan	-	-	-	-	-	
5 Pancung Soal	1	9	2	1	1	
6 Airpura	2	36	4	3	3	
7 Linggo Sari Baganti	-	-	-	-	-	
8 Ranah Pesisir	3	59	7	3	3	
9 Lengayang	-	-	-	-	-	
10 Sutera	1	38	4	2	2	
11 Batang kapas	3	52	5	3	3	
12 IV Jurai	3	86	8	5	4	
13 Bayang	5	155	16	9	9	
14 IV Nagari Bayang Utara	-	-	-	-	-	
15 Koto XI Tarusan	2	103	10	7	7	
Jumlah/ Total	2018	20	538	56	33	32
	2017	9	309	29	18	18
	2016	24	435	50	29	29
	2015	5	114	13	9	9
	2014	34	686	123	34	34

Sumber/Source: Dinas Pendidikan dan Kebudayaan Kabupaten Pesisir Selatan/Education and Cultural Service of Pesisir Selatan Regency

**Tabel 4.1.2 Jumlah Sekolah, Murid, Guru dan Kelas Pada Sekolah Dasar Negeri dan Swasta di Kabupaten Pesisir Selatan, 2018**  
**Table** **Number of Pupil, Teacher and Classes at Public and Private Elementary School in Pesisir Selatan Regency, 2018**

	Kecamatan/ Sub-District	Sekolah School	Murid Pupil	Guru Teacher	Rombel	Ruang Kelas Class Room
	(1)	(2)	(3)	(4)	(5)	(6)
1	Silaut	11	1 812	112	86	84
2	Lunang	14	2 378	150	112	110
3	Basa Ampek Balai Tapan	11	1 884	125	83	82
4	Ranah Ampek Hulu Tapan	11	1 880	124	90	89
5	Pancung Soal	16	3 929	217	159	127
6	Airpura	12	2 291	140	95	88
7	Linggo Sari Baganti	39	6 110	404	279	260
8	Ranah Pesisir	29	3 632	313	196	189
9	Lengayang	51	6 612	486	340	328
10	Sutera	38	6 648	435	311	287
11	Batang kapas	32	3 827	321	212	205
12	IV Jurai	36	5 720	484	304	265
13	Bayang	38	3 626	388	243	242
14	IV Nagari Bayang Utara	8	725	83	52	56
15	Koto XI Tarusan	45	6 133	421	2 920	286
	<b>Jumlah/ Total</b>	<b>2018</b>	<b>391</b>	<b>57 207</b>	<b>4 203</b>	<b>5 482</b>
		<b>2017</b>	<b>390</b>	<b>59 394</b>	<b>2 799</b>	<b>3 015</b>
		<b>2016</b>	<b>388</b>	<b>59 254</b>	<b>2 943</b>	<b>2 783</b>
		<b>2015</b>	<b>387</b>	<b>59 654</b>	<b>2 830</b>	<b>2 736</b>
		<b>2014</b>	<b>384</b>	<b>63 764</b>	<b>2 887</b>	<b>2 643</b>

Sumber/Source: Dinas Pendidikan dan Kebudayaan Kabupaten Pesisir Selatan/Education and Cultural Service of Pesisir Selatan Regency

**SOCIAL**

**Tabel 4.1.3 Jumlah Sekolah, Murid, Guru dan Kelas Pada Sekolah Dasar Negeri di Kabupaten Pesisir Selatan, 2018**  
**Table** *Number of Pupil, Teacher and Classes at Public Elementary School in Pesisir Selatan Regency, 2018*

	<i>Kecamatan/ Sub-District</i>	<i>Sekolah School</i>	<i>Murid Pupil</i>	<i>Guru Teacher</i>	<i>Rombel</i>	<i>Ruang Kelas Class Room</i>	
	(1)	(2)	(3)	(4)	(5)	(6)	
1	Silaut	11	1 812	112	86	84	
2	Lunang	14	2 378	150	112	110	
3	Basa Ampek Balai Tapan	10	1 783	114	79	78	
4	Ranah Ampek Hulu Tapan	11	1 880	124	90	89	
5	Pancung Soal	15	3 606	202	147	121	
6	Airpura	12	2 291	140	95	88	
7	Linggo Sari Baganti	39	6 110	404	279	260	
8	Ranah Pesisir	29	3 632	313	196	189	
9	Lengayang	50	6 484	480	336	325	
10	Sutera	37	6 622	431	309	287	
11	Batang kapas	32	3 827	321	212	205	
12	IV Jurai	33	5 263	437	281	250	
13	Bayang	38	3 626	388	243	242	
14	IV Nagari Bayang Utara	8	725	83	52	56	
15	Koto XI Tarusan	45	6 133	421	2 920	286	
	<i>Jumlah/ Total</i>	2018	384	56 172	4 120	5 437	2 670
		2017	384	58 729	2 798	2 984	2 741
		2016	385	58 893	2 941	2 767	2 740
		2015	385	59 513	2 828	2 693	2 735
		2014	382	63 692	2 886	2 773	2 639

Sumber/Source: Dinas Pendidikan dan Kebudayaan Kabupaten Pesisir Selatan/Education and Cultural Service of Pesisir Selatan Regency

**Tabel 4.1.4 Jumlah Sekolah, Murid, Guru dan Kelas Pada Sekolah Dasar Swasta di Kabupaten Pesisir Selatan, 2018**  
**Table** *Number of Pupil, Teacher and Classes at Private Elementary School in Pesisir Selatan Regency, 2018*

	Kecamatan/ Sub-District	Sekolah School	Murid Pupil	Guru Teacher	Rombel	Ruang Kelas Class Room	
	(1)	(2)	(3)	(4)	(5)	(6)	
1	Silaut	-	-	-	-	-	
2	Lunang	-	-	-	-	-	
3	Basa Ampek Balai Tapan	1	101	11	4	4	
4	Ranah Ampek Hulu Tapan	-	-	-	-	-	
5	Pancung Soal	1	323	15	12	6	
6	Airpura	-	-	-	-	-	
7	Linggo Sari Baganti	-	-	-	-	-	
8	Ranah Pesisir	-	-	-	-	-	
9	Lengayang	1	128	6	4	3	
10	Sutera	1	26	4	2	-	
11	Batang kapas	-	-	-	-	-	
12	IV Jurai	3	457	47	23	15	
13	Bayang	-	-	-	-	-	
14	IV Nagari Bayang Utara	-	-	-	-	-	
15	Koto XI Tarusan	-	-	-	-	-	
	<i>Jumlah/ Total</i>	2018	7	1 035	83	45	28
		2017	6	665	1	31	-
		2016	3	361	2	16	7
		2015	2	141	2	7	1
		2014	2	72	1	4	4

Keterangan: Ruangan Kelas di Kecamatan Ranah Ampek Hulu Tapan dan Kecamatan Lengayang menumpang pada sekolah lain  
 Sumber/Source: Dinas Pendidikan dan Kebudayaan Kabupaten Pesisir Selatan/Education and Cultural Service of Pesisir Selatan Regency

**Tabel 4.1.5 Jumlah Sekolah, Murid, Guru dan Kelas Pada Sekolah Menengah Pertama Negeri dan Swasta di Kabupaten Pesisir Selatan, 2018**  
**Number of Pupil, Teacher and Classes at Public and Private Junior High School in Pesisir Selatan Regency, 2018**

	Kecamatan/ Sub-District	Sekolah School	Murid Pupil	Guru Teacher	Rombel	Ruang Kelas Class Room	
	(1)	(2)	(3)	(4)	(5)	(6)	
1	Silaut	4	624	59	24	29	
2	Lunang	4	875	64	32	32	
3	Basa Ampek Balai Tapan	1	705	53	23	23	
4	Ranah Ampek Hulu Tapan	3	622	72	22	25	
5	Pancung Soal	3	1 144	101	40	40	
6	Airpura	5	754	92	30	28	
7	Linggo Sari Baganti	8	1 786	193	65	75	
8	Ranah Pesisir	5	1 311	141	49	57	
9	Lengayang	6	2 006	196	74	75	
10	Sutera	8	2 303	242	83	90	
11	Batang kapas	5	1 446	149	54	60	
12	IV Jurai	7	2 221	233	79	85	
13	Bayang	5	1 189	148	47	54	
14	IV Nagari Bayang Utara	2	215	37	9	14	
15	Koto XI Tarusan	9	2 460	241	94	100	
	Jumlah/ Total	2018	75	19 661	2 021	725	787
		2017	75	20 259	1 390	838	829
		2016	73	20 253	1 357	780	786
		2015	73	20 129	1 395	763	774
		2014	73	20 224	1 398	705	705

Sumber/Source: Dinas Pendidikan dan Kebudayaan Kabupaten Pesisir Selatan/Education and Cultural Service of Pesisir Selatan Regency

**Tabel 4.1.6 Jumlah Sekolah, Murid, Guru dan Kelas Pada Sekolah Menengah Pertama Negeri di Kabupaten Pesisir Selatan, 2018**  
**Number of Pupil, Teacher and Classes at Public Junior High School in Pesisir Selatan Regency, 2018**

Kecamatan/ Sub-District	Sekolah School	Murid Pupil	Guru Teacher	Rombel	Ruang Kelas Class Room	
(1)	(2)	(3)	(4)	(5)	(6)	
1 Silaut	4	624	59	24	29	
2 Lunang	4	875	64	32	32	
3 Basa Ampek Balai Tapan	1	705	53	23	23	
4 Ranah Ampek Hulu Tapan	3	622	72	22	25	
5 Pancung Soal	3	1 144	101	40	40	
6 Airpura	5	754	92	30	28	
7 Linggo Sari Baganti	8	1 786	193	65	75	
8 Ranah Pesisir	5	1 311	141	49	57	
9 Lengayang	6	2 006	196	74	75	
10 Sutera	8	2 303	242	83	90	
11 Batang kapas	5	1 446	149	54	60	
12 IV Jurai	7	2 221	233	79	85	
13 Bayang	4	1 174	143	45	51	
14 IV Nagari Bayang Utara	2	215	37	9	14	
15 Koto XI Tarusan	9	2 460	241	94	100	
Jumlah/ Total	2018	74	19 646	2 016	723	784
	2017	74	20 245	1 389	836	826
	2016	72	20 239	1 356	778	783
	2015	72	20 103	1 390	761	771
	2014	73	20 205	1 397	703	702

Sumber/Source: Dinas Pendidikan dan Kebudayaan Kabupaten Pesisir Selatan/Education and Cultural Service of Pesisir Selatan Regency

**SOCIAL**

**Tabel 4.1.7 Jumlah Sekolah, Murid, Guru dan Kelas Pada Sekolah Menengah Pertama Swasta di Kabupaten Pesisir Selatan, 2018**  
**Table** **Number of Pupil, Teacher and Classes at Private Junior High School in Pesisir Selatan Regency, 2018**

Kecamatan/ Sub-District	Sekolah School	Murid Pupil	Guru Teacher	Rombel	Ruang Kelas Class Room	
(1)	(2)	(3)	(4)	(5)	(6)	
1 Silaut	-	-	-	-	-	
2 Lunang	-	-	-	-	-	
3 Basa Ampek Balai Tapan	-	-	-	-	-	
4 Ranah Ampek Hulu Tapan	-	-	-	-	-	
5 Pancung Soal	-	-	-	-	-	
6 Airpura	-	-	-	-	-	
7 Linggo Sari Baganti	-	-	-	-	-	
8 Ranah Pesisir	-	-	-	-	-	
9 Lengayang	-	-	-	-	-	
10 Sutera	-	-	-	-	-	
11 Batang kapas	-	-	-	-	-	
12 IV Jurai	-	-	-	-	-	
13 Bayang	1	15	5	2	3	
14 IV Nagari Bayang Utara	-	-	-	-	-	
15 Koto XI Tarusan	-	-	-	-	-	
Jumlah/ Total	2018	1	15	5	2	3
	2017	1	14	1	2	3
	2016	1	14	1	2	3
	2015	1	26	5	2	3
	2014	1	19	1	2	2

Sumber/Source: Dinas Pendidikan dan Kebudayaan Kabupaten Pesisir Selatan/Education and Cultural Service of Pesisir Selatan Regency

**Tabel 4.1.8 Jumlah Sekolah, Murid, Guru dan Kelas Pada Sekolah Menengah Umum Negeri dan Swasta di Kabupaten Pesisir Selatan, 2018**  
***Number of Pupil, Teacher and Classes at Public and Private Senior High School in Pesisir Selatan Regency, 2018***

Kecamatan/ <i>Sub-District</i>	Sekolah <i>School</i>	Murid <i>Pupil</i>	Guru <i>Teacher</i>	Rombel	Ruang Kelas <i>Class Room</i>	
(1)	(2)	(3)	(4)	(5)	(6)	
1 Silaut	1	320	31	12	13	
2 Lunang	1	556	43	20	20	
3 Basa Ampek Balai Tapan	1	998	63	30	28	
4 Ranah Ampek Hulu Tapan	-	-	-	-	-	
5 Pancung Soal	1	748	71	24	24	
6 Airpura	1	624	50	22	22	
7 Linggo Sari Baganti	1	945	57	30	30	
8 Ranah Pesisir	2	1 056	94	39	45	
9 Lengayang	3	1 942	155	61	63	
10 Sutera	2	1 319	91	42	46	
11 Batang kapas	2	1 427	115	44	47	
12 IV Jurai	3	2 346	163	75	74	
13 Bayang	2	1 547	127	51	49	
14 IV Nagari Bayang Utara	1	196	27	8	12	
15 Koto XI Tarusan	2	1 826	149	57	55	
Jumlah/ <i>Total</i>	2018	23	15 850	1 236	515	528
	2017	23	16 230	723	519	518
	2016	23	15 987	701	514	489
	2015	23	15 573	706	484	475
	2014	23	14 787	672	460	438

Sumber/Source: Dinas Pendidikan dan Kebudayaan Kabupaten Pesisir Selatan/Education and Cultural Service of Pesisir Selatan Regency



**SOCIAL**

**Tabel 4.1.9 Jumlah Sekolah, Murid, Guru dan Kelas Pada Sekolah Menengah Umum Negeri di Kabupaten Pesisir Selatan, 2018**  
**Table** **Number of Pupil, Teacher and Classes at Public Senior High School in Pesisir Selatan Regency, 2018**

Kecamatan/ Sub-District	Sekolah School	Murid Pupil	Guru Teacher	Rombel	Ruang Kelas Class Room	
(1)	(2)	(3)	(4)	(5)	(6)	
1 Silaut	1	320	31	12	13	
2 Lunang	1	556	43	20	20	
3 Basa Ampek Balai Tapan	1	998	63	30	28	
4 Ranah Ampek Hulu Tapan	-	-	-	-	-	
5 Pancung Soal	1	748	71	24	24	
6 Airpura	1	624	50	22	22	
7 Linggo Sari Baganti	1	945	57	30	30	
8 Ranah Pesisir	2	1 056	94	39	45	
9 Lengayang	3	1 942	155	61	63	
10 Sutera	2	1 319	91	42	46	
11 Batang kapas	2	1 427	115	44	47	
12 IV Jurai	3	2 346	163	75	74	
13 Bayang	2	1 547	127	51	49	
14 IV Nagari Bayang Utara	1	196	27	8	12	
15 Koto XI Tarusan	2	1 826	149	57	55	
Jumlah/ Total	2018	23	15 850	1 236	515	528
	2017	23	16 230	723	519	518
	2016	23	15 987	701	514	489
	2015	23	15 573	706	484	475
	2014	23	14 787	672	460	438

Sumber/Source: Dinas Pendidikan dan Kebudayaan Kabupaten Pesisir Selatan/Education and Cultural Service of Pesisir Selatan Regency

**Tabel 4.1.10 Jumlah Sekolah, Murid, Guru dan Kelas Pada Sekolah Menengah Umum Swasta di Kabupaten Pesisir Selatan, 2018**  
**Number of Pupil, Teacher and Classes at Private Senior High School in Pesisir Selatan Regency, 2018**

Kecamatan/ Sub-District	Sekolah School	Murid Pupil	Guru Teacher	Rombel	Ruang Kelas Class Room
(1)	(2)	(3)	(4)	(5)	(6)
1 Silaut	-	-	-	-	-
2 Lunang	-	-	-	-	-
3 Basa Ampek Balai Tapan	-	-	-	-	-
4 Ranah Ampek Hulu Tapan	-	-	-	-	-
5 Pancung Soal	-	-	-	-	-
6 Airpura	-	-	-	-	-
7 Linggo Sari Baganti	-	-	-	-	-
8 Ranah Pesisir	-	-	-	-	-
9 Lengayang	-	-	-	-	-
10 Sutera	-	-	-	-	-
11 Batang kapas	-	-	-	-	-
12 IV Jurai	-	-	-	-	-
13 Bayang	-	-	-	-	-
14 IV Nagari Bayang Utara	-	-	-	-	-
15 Koto XI Tarusan	-	-	-	-	-
Jumlah/ Total	2018	-	-	-	-
	2017	-	-	-	-
	2016	-	-	-	-
	2015	-	-	-	-
	2014	-	-	-	-

Sumber/Source: Dinas Pendidikan dan Kebudayaan Kabupaten Pesisir Selatan/Education and Cultural Service of Pesisir Selatan Regency

**SOCIAL**

**Tabel 4.1.11 Jumlah Sekolah, Murid, Guru dan Kelas Pada Sekolah Menengah Kejuruan Negeri dan Swasta di Kabupaten Pesisir Selatan, 2018**  
**Number of Pupil, Teacher and Classes at Public and Private Vocational High School in Pesisir Selatan Regency, 2018**

Kecamatan/ Sub-District	Sekolah School	Murid Pupil	Guru Teacher	Rombel	Ruang Kelas Class Room	
(1)	(2)	(3)	(4)	(5)	(6)	
1 Silaut	-	-	-	-	-	
2 Lunang	-	-	-	-	-	
3 Basa Ampek Balai Tapan	-	-	-	-	-	
4 Ranah Ampek Hulu Tapan	1	419	9	15	15	
5 Pancung Soal	1	418	8	16	12	
6 Airpura	-	-	-	-	-	
7 Linggo Sari Baganti	2	751	8	34	28	
8 Ranah Pesisir	2	1 211	24	50	50	
9 Lengayang	2	468	1	19	12	
10 Sutera	1	816	20	29	25	
11 Batang kapas	-	-	-	-	-	
12 IV Jurai	4	1 627	82	69	69	
13 Bayang	2	146	-	6	6	
14 IV Nagari Bayang Utara	-	-	-	-	-	
15 Koto XI Tarusan	1	543	23	20	18	
Jumlah/ Total	2018	16	6 399	175	258	235
	2017	16	6 520	221	253	253
	2016	16	6 289	357	241	209
	2015	16	5 904	287	233	199
	2014	16	5 537	297	216	189

Sumber/Source: Dinas Pendidikan dan Kebudayaan Kabupaten Pesisir Selatan/Education and Cultural Service of Pesisir Selatan Regency

**Tabel 4.1.12 Jumlah Sekolah, Murid, Guru dan Kelas Pada Sekolah Menengah Kejuruan Negeri di Kabupaten Pesisir Selatan, 2018**  
**Number of Pupil, Teacher and Classes at Public Vocational High School in Pesisir Selatan Regency, 2018**

Kecamatan/ Sub-District	Sekolah School	Murid Pupil	Guru Teacher	Rombel	Ruang Kelas Class Room	
(1)	(2)	(3)	(4)	(5)	(6)	
1 Silaut	-	-	-	-	-	
2 Lunang	-	-	-	-	-	
3 Basa Ampek Balai Tapan	-	-	-	-	-	
4 Ranah Ampek Hulu Tapan	1	419	9	15	15	
5 Pancung Soal	1	418	8	16	12	
6 Airpura	-	-	-	-	-	
7 Linggo Sari Baganti	1	367	8	15	14	
8 Ranah Pesisir	1	651	24	27	27	
9 Lengayang	-	-	-	-	-	
10 Sutera	1	816	20	29	25	
11 Batang kapas	-	-	-	-	-	
12 IV Jurai	2	1 504	82	62	62	
13 Bayang	-	-	-	-	-	
14 IV Nagari Bayang Utara	-	-	-	-	-	
15 Koto XI Tarusan	1	543	23	20	18	
Jumlah/ Total	2018	8	4 718	174	184	173
	2017	8	4 813	197	185	186
	2016	8	4 579	205	175	151
	2015	8	4 211	198	167	145
	2014	8	3 890	188	157	136

Sumber/Source: Dinas Pendidikan dan Kebudayaan Kabupaten Pesisir Selatan/Education and Cultural Service of Pesisir Selatan Regency

**SOCIAL**

**Tabel 4.1.13 Jumlah Sekolah, Murid, Guru dan Kelas Pada Sekolah Menengah Kejuruan Swasta di Kabupaten Pesisir Selatan, 2018**  
**Number of Pupil, Teacher and Classes at Private Vocational High School in Pesisir Selatan Regency, 2018**

Kecamatan/ Sub-District	Sekolah School	Murid Pupil	Guru Teacher	Rombel	Ruang Kelas Class Room	
(1)	(2)	(3)	(4)	(5)	(6)	
1 Silaut	-	-	-	-	-	
2 Lunang	-	-	-	-	-	
3 Basa Ampek Balai Tapan	-	-	-	-	-	
4 Ranah Ampek Hulu Tapan	-	-	-	-	-	
5 Pancung Soal	-	-	-	-	-	
6 Airpura	-	-	-	-	-	
7 Linggo Sari Baganti	1	384	-	19	14	
8 Ranah Pesisir	1	560	-	23	23	
9 Lengayang	2	468	1	19	12	
10 Sutera	-	-	-	-	-	
11 Batang kapas	-	-	-	-	-	
12 IV Jurai	2	123	-	7	7	
13 Bayang	2	146	-	6	6	
14 IV Nagari Bayang Utara	-	-	-	-	-	
15 Koto XI Tarusan	-	-	-	-	-	
Jumlah/ Total	2018	8	1 681	1	74	62
	2017	8	1 707	24	68	67
	2016	8	1 710	152	66	58
	2015	8	1 693	89	66	54
	2014	8	1 647	109	59	53

Sumber/Source: Dinas Pendidikan dan Kebudayaan Kabupaten Pesisir Selatan/Education and Cultural Service of Pesisir Selatan Regency

**Tabel 4.1.14 Jumlah Sekolah, Murid, Guru dan Kelas Pada Madrasah Ibtidaiyah Negeri dan Swasta di Kabupaten Pesisir Selatan, 2018**  
**Number of Pupil, Teacher and Classes at Public and Private Madrasah Ibtidaiyah School in Pesisir Selatan Regency, 2018**

	Kecamatan/ Sub-District	Sekolah School	Murid Pupil	Guru Teacher	Ruang Kelas Class Room
	(1)	(2)	(3)	(4)	(5)
1	Silaut	1	98	16	6
2	Lunang	3	413	53	21
3	Basa Ampek Balai Tapan	1	241	26	12
4	Ranah Ampek Hulu Tapan	-	-	-	-
5	Pancung Soal	-	-	-	-
6	Airpura	-	-	-	-
7	Linggo Sari Baganti	-	-	-	-
8	Ranah Pesisir	2	152	27	13
9	Lengayang	2	224	32	12
10	Sutera	3	96	23	12
11	Batang kapas	2	187	35	12
12	IV Jurai	2	207	53	14
13	Bayang	5	1 017	126	49
14	IV Nagari Bayang Utara	2	164	44	12
15	Koto XI Tarusan	-	-	-	-
	Jumlah/ Total	2018	2 799	435	163
		2017	2 616	390	125
		2016	2 607	337	148
		2015	2 495	377	136
		2014	2 493	364	133

Sumber/Source: Kementerian Agama Kabupaten Pesisir Selatan/Religious Ministry Office of Pesisir Selatan Regency

**SOCIAL**

**Tabel 4.1.15 Jumlah Sekolah, Murid, Guru dan Kelas Pada Madrasah Ibtidaiyah Negeri di Kabupaten Pesisir Selatan, 2018**  
**Number of Pupil, Teacher and Classes at Public Madrasah Ibtidaiyah School in Pesisir Selatan Regency, 2018**

	Kecamatan/ Sub-District	Sekolah School	Murid Pupil	Guru Teacher	Ruang Kelas Class Room
	(1)	(2)	(3)	(4)	(5)
1	Silaut	-	-	-	-
2	Lunang	1	203	20	9
3	Basa Ampek Balai Tapan	1	241	26	12
4	Ranah Ampek Hulu Tapan	-	-	-	-
5	Pancung Soal	-	-	-	-
6	Airpura	-	-	-	-
7	Linggo Sari Baganti	-	-	-	-
8	Ranah Pesisir	-	-	-	-
9	Lengayang	1	169	23	9
10	Sutera	-	-	-	-
11	Batang kapas	2	187	35	12
12	IV Jurai	2	207	53	14
13	Bayang	4	927	107	44
14	IV Nagari Bayang Utara	2	164	44	12
15	Koto XI Tarusan	-	-	-	-
	Jumlah/ Total	2018	2 098	308	112
		2017	2 075	296	84
		2016	2 075	261	102
		2015	2 116	318	102
		2014	2 073	301	101

Sumber/Source: Kementerian Agama Kabupaten Pesisir Selatan/Religious Ministry Office of Pesisir Selatan Regency

**Tabel 4.1.16 Jumlah Sekolah, Murid, Guru dan Kelas Pada Madrasah Ibtidaiyah Swasta di Kabupaten Pesisir Selatan, 2018**  
**Table Number of Pupil, Teacher and Classes at Private Madrasah Ibtidaiyah School in Pesisir Selatan Regency, 2018**

	Kecamatan/ Sub-District	Sekolah School	Murid Pupil	Guru Teacher	Ruang Kelas Class Room
	(1)	(2)	(3)	(4)	(5)
1	Silaut	1	98	16	6
2	Lunang	2	210	33	12
3	Basa Ampek Balai Tapan	-	-	-	-
4	Ranah Ampek Hulu Tapan	-	-	-	-
5	Pancung Soal	-	-	-	-
6	Airpura	-	-	-	-
7	Linggo Sari Baganti	-	-	-	-
8	Ranah Pesisir	2	152	27	13
9	Lengayang	1	55	9	3
10	Sutera	3	96	23	12
11	Batang kapas	-	-	-	-
12	IV Jurai	-	-	-	-
13	Bayang	1	90	19	5
14	IV Nagari Bayang Utara	-	-	-	-
15	Koto XI Tarusan	-	-	-	-
	<b>Jumlah/ Total</b>				
	2018	10	701	127	51
	2017	9	541	94	41
	2016	8	532	76	46
	2015	7	432	75	34
	2014	7	420	63	32

Sumber/Source: Kementerian Agama Kabupaten Pesisir Selatan/Religius Ministry Office of Pesisir Selatan Regency



**SOCIAL**

**Tabel 4.1.17 Jumlah Sekolah, Murid, Guru dan Kelas Pada Madrasah Tsanawiyah Negeri dan Swasta di Kabupaten Pesisir Selatan, 2018**  
**Number of Pupil, Teacher and Classes at Public and Private Madrasah Tsanawiyah School in Pesisir Selatan Regency, 2018**

	Kecamatan/ Sub-District	Sekolah School	Murid Pupil	Guru Teacher	Ruang Kelas Class Room	
	(1)	(2)	(3)	(4)	(5)	
1	Silaut	1	92	18	3	
2	Lunang	4	352	68	18	
3	Basa Ampek Balai Tapan	-	-	-	-	
4	Ranah Ampek Hulu Tapan	1	563	50	18	
5	Pancung Soal	1	598	56	17	
6	Airpura	1	168	22	6	
7	Linggo Sari Baganti	2	1 123	93	27	
8	Ranah Pesisir	2	562	65	20	
9	Lengayang	5	1 407	175	45	
10	Sutera	3	874	120	31	
11	Batang kapas	2	527	83	21	
12	IV Jurai	3	1 114	136	37	
13	Bayang	2	1 018	133	36	
14	IV Nagari Bayang Utara	2	279	40	12	
15	Koto XI Tarusan	3	757	124	25	
	Jumlah/ Total					
		2018	32	9 434	1 183	316
		2017	31	8 651	1 180	308
		2016	31	8 514	971	300
		2015	29	8 759	1 182	288
		2014	29	8 865	1 015	288

Sumber/Source: Kementerian Agama Kabupaten Pesisir Selatan/Religius Ministry Office of Pesisir Selatan Regency

**Tabel 4.1.18 Jumlah Sekolah, Murid, Guru dan Kelas Pada Madrasah Tsanawiyah Negeri di Kabupaten Pesisir Selatan, 2018**  
**Table Number of Pupil, Teacher and Classes at Public Madrasah Tsanawiyah School in Pesisir Selatan Regency, 2018**

	Kecamatan/ Sub-District	Sekolah School	Murid Pupil	Guru Teacher	Ruang Kelas Class Room	
	(1)	(2)	(3)	(4)	(5)	
1	Silaut	-	-	-	-	
2	Lunang	-	-	-	-	
3	Basa Ampek Balai Tapan	-	-	-	-	
4	Ranah Ampek Hulu Tapan	1	563	50	18	
5	Pancung Soal	1	598	56	17	
6	Airpura	-	-	-	-	
7	Linggo Sari Baganti	1	1 092	83	24	
8	Ranah Pesisir	1	530	55	17	
9	Lengayang	1	635	55	18	
10	Sutera	-	-	-	-	
11	Batang kapas	2	527	83	21	
12	IV Jurai	2	1 078	121	34	
13	Bayang	2	1 018	133	36	
14	IV Nagari Bayang Utara	1	214	30	9	
15	Koto XI Tarusan	1	583	73	18	
	Jumlah/ Total	2018	13	6 838	739	212
		2017	13	6 317	767	213
		2016	13	6 300	597	207
		2015	13	6 382	769	205
		2014	13	6 336	534	199

Sumber/Source: Kementerian Agama Kabupaten Pesisir Selatan/Religious Ministry Office of Pesisir Selatan Regency

**SOCIAL**

**Tabel 4.1.19 Jumlah Sekolah, Murid, Guru dan Kelas Pada Madrasah Tsanawiyah Swasta di Kabupaten Pesisir Selatan, 2018**  
**Table Number of Pupil, Teacher and Classes at Private Madrasah Tsanawiyah School in Pesisir Selatan Regency, 2018**

Kecamatan/ Sub-District	Sekolah School	Murid Pupil	Guru Teacher	Ruang Kelas Class Room	
(1)	(2)	(3)	(4)	(5)	
1 Silaut	1	92	18	3	
2 Lunang	4	352	68	18	
3 Basa Ampek Balai Tapan	-	-	-	-	
4 Ranah Ampek Hulu Tapan	-	-	-	-	
5 Pancung Soal	-	-	-	-	
6 Airpura	1	168	22	6	
7 Linggo Sari Baganti	1	31	10	3	
8 Ranah Pesisir	1	32	10	3	
9 Lengayang	4	772	120	27	
10 Sutera	3	874	120	31	
11 Batang kapas	-	-	-	-	
12 IV Jurai	1	36	15	3	
13 Bayang	-	-	-	-	
14 IV Nagari Bayang Utara	1	65	10	3	
15 Koto XI Tarusan	2	174	51	7	
Jumlah/ Total	2018	19	2 596	444	104
	2017	18	2 334	413	95
	2016	18	2 214	374	93
	2015	16	2 377	414	83
	2014	16	2 529	481	89

Sumber/Source: Kementerian Agama Kabupaten Pesisir Selatan/Religius Ministry Office of Pesisir Selatan Regency

**Tabel 4.1.20 Jumlah Sekolah, Murid, Guru dan Kelas Pada Madrasah Aliyah Negeri dan Swasta di Kabupaten Pesisir Selatan, 2018**  
**Table Number of Pupil, Teacher and Classes at Public and Private Madrasah Aliyah School in Pesisir Selatan Regency, 2018**

Kecamatan/ Sub-District	Sekolah School	Murid Pupil	Guru Teacher	Ruang Kelas Class Room	
(1)	(2)	(3)	(4)	(5)	
1 Silaut	1	19	20	3	
2 Lunang	2	106	39	6	
3 Basa Ampek Balai Tapan	-	-	-	-	
4 Ranah Ampek Hulu Tapan	1	52	25	3	
5 Pancung Soal	1	36	18	3	
6 Airpura	-	-	-	-	
7 Linggo Sari Baganti	1	239	44	9	
8 Ranah Pesisir	1	318	50	15	
9 Lengayang	3	289	62	15	
10 Sutera	1	81	33	3	
11 Batang kapas	-	-	-	-	
12 IV Jurai	2	660	98	25	
13 Bayang	2	424	70	20	
14 IV Nagari Bayang Utara	-	-	-	-	
15 Koto XI Tarusan	2	154	44	8	
<b>Jumlah/ Total</b>	<b>2018</b>	<b>17</b>	<b>2 378</b>	<b>503</b>	<b>110</b>
	<b>2017</b>	<b>16</b>	<b>2 293</b>	<b>432</b>	<b>108</b>
	<b>2016</b>	<b>16</b>	<b>2 359</b>	<b>618</b>	<b>111</b>
	<b>2015</b>	<b>16</b>	<b>2 380</b>	<b>583</b>	<b>87</b>
	<b>2014</b>	<b>16</b>	<b>2 761</b>	<b>597</b>	<b>131</b>

Sumber/Source: Kementerian Agama Kabupaten Pesisir Selatan/Religious Ministry Office of Pesisir Selatan Regency

**SOCIAL**

**Tabel 4.1.21 Jumlah Sekolah, Murid, Guru dan Kelas Pada Madrasah Aliyah Negeri di Kabupaten Pesisir Selatan, 2018**  
**Number of Pupil, Teacher and Classes at Public Madrasah Aliyah School in Pesisir Selatan Regency, 2018**

Kecamatan/ Sub-District	Sekolah School	Murid Pupil	Guru Teacher	Ruang Kelas Class Room	
(1)	(2)	(3)	(4)	(5)	
1 Silaut	-	-	-	-	
2 Lunang	-	-	-	-	
3 Basa Ampek Balai Tapan	-	-	-	-	
4 Ranah Ampek Hulu Tapan	-	-	-	-	
5 Pancung Soal	-	-	-	-	
6 Airpura	-	-	-	-	
7 Linggo Sari Baganti	1	239	44	9	
8 Ranah Pesisir	1	318	50	15	
9 Lengayang	-	-	-	-	
10 Sutera	-	-	-	-	
11 Batang kapas	-	-	-	-	
12 IV Jurai	1	617	80	22	
13 Bayang	1	363	62	17	
14 IV Nagari Bayang Utara	-	-	-	-	
15 Koto XI Tarusan	-	-	-	-	
Jumlah/ Total	2018	4	1 537	236	63
	2017	4	1 440	223	54
	2016	4	1 447	256	64
	2015	4	1 453	256	48
	2014	4	1 645	207	61

Sumber/Source: Kementerian Agama Kabupaten Pesisir Selatan/Religius Ministry Office of Pesisir Selatan Regency

**Tabel 4.1.22 Jumlah Sekolah, Murid, Guru dan Kelas Pada Madrasah Aliyah Swasta di Kabupaten Pesisir Selatan, 2018**  
**Table Number of Pupil, Teacher and Classes at Private Madrasah Aliyah School in Pesisir Selatan Regency, 2018**

Kecamatan/ Sub-District	Sekolah School	Murid Pupil	Guru Teacher	Ruang Kelas Class Room	
(1)	(2)	(3)	(4)	(5)	
1 Silaut	1	19	20	3	
2 Lunang	2	106	39	6	
3 Basa Ampek Balai Tapan	-	-	-	-	
4 Ranah Ampek Hulu Tapan	1	52	25	3	
5 Pancung Soal	1	36	18	3	
6 Airpura	-	-	-	-	
7 Linggo Sari Baganti	-	-	-	-	
8 Ranah Pesisir	-	-	-	-	
9 Lengayang	3	289	62	15	
10 Sutera	1	81	33	3	
11 Batang kapas	-	-	-	-	
12 IV Jurai	1	43	18	3	
13 Bayang	1	61	8	3	
14 IV Nagari Bayang Utara	-	-	-	-	
15 Koto XI Tarusan	2	154	44	8	
Jumlah/ Total	2018	13	841	267	47
	2017	12	853	209	54
	2016	12	912	362	47
	2015	12	907	327	39
	2014	12	1 116	390	49

Sumber/Source: Kementerian Agama Kabupaten Pesisir Selatan/Religious Ministry Office of Pesisir Selatan Regency

**SOCIAL**

**Tabel 4.1.23 Jumlah Kelas Sekolah Dasar Negeri dan Swasta Menurut Kondisinya di Kabupaten Pesisir Selatan, 2018**  
**Number of Class Room at Public and Private Elementary School by Condition in Pesisir Selatan Regency, 2018**

	Kecamatan/ Sub-District	Baik/ Good	Rusak Ringan/ Ligh Damage	Rusak Berat/ Heavy Damage	Jumlah/ Total	
	(1)	(2)	(3)	(4)	(5)	
1	Silaut	1	57	26	84	
2	Lunang	11	80	19	110	
3	Basa Ampek Balai Tapan	5	66	11	82	
4	Ranah Ampek Hulu Tapan	4	75	10	89	
5	Pancung Soal	28	90	9	127	
6	Airpura	10	71	7	88	
7	Linggo Sari Baganti	72	173	15	260	
8	Ranah Pesisir	29	134	26	189	
9	Lengayang	80	215	33	328	
10	Sutera	43	220	24	287	
11	Batang kapas	36	147	22	205	
12	IV Jurai	68	160	37	265	
13	Bayang	46	176	20	242	
14	IV Nagari Bayang Utara	6	50	-	56	
15	Koto XI Tarusan	33	218	35	286	
	Jumlah/ Total	2018	472	1 932	294	2 698
		2017	573	1 992	185	2 750
		2016	744	1 875	128	2 747
		2015	656	1 930	150	2 736
		2014	617	1 820	206	2 643

Sumber/Source: Dinas Pendidikan dan Kebudayaan Kabupaten Pesisir Selatan/Education and Cultural Service of Pesisir Selatan Regency

**Tabel 4.1.24 Jumlah Kelas Sekolah Menengah Pertama Negeri dan Swasta Menurut Kondisinya di Kabupaten Pesisir Selatan, 2018**  
**Number of Class Room at Public and Private Junior High School by Condition in Pesisir Selatan Regency, 2018**

Kecamatan/ Sub-District	Baik/ Good	Rusak Ringan/ Ligth Damage	Rusak Berat/ Heavy Damage	Jumlah/ Total	
(1)	(2)	(3)	(4)	(5)	
1 Silaut	-	26	3	29	
2 Lunang	-	27	5	32	
3 Basa Ampek Balai Tapan	-	22	1	23	
4 Ranah Ampek Hulu Tapan	8	9	8	25	
5 Pancung Soal	-	25	10	35	
6 Airpura	6	16	6	28	
7 Linggo Sari Baganti	3	61	11	75	
8 Ranah Pesisir	10	44	3	57	
9 Lengayang	-	74	1	75	
10 Sutera	38	49	3	90	
11 Batang kapas	40	10	10	60	
12 IV Jurai	16	45	24	85	
13 Bayang	28	19	7	54	
14 IV Nagari Bayang Utara	14	-	-	14	
15 Koto XI Tarusan	31	67	2	100	
Jumlah/ Total	2018	194	494	94	782
	2017	220	539	70	829
	2016	205	503	78	786
	2015	138	499	137	774
	2014	89	498	108	695

Sumber/Source: Dinas Pendidikan dan Kebudayaan Kabupaten Pesisir Selatan/Education and Cultural Service of Pesisir Selatan Regency



**SOCIAL**

**Tabel 4.1.25 Jumlah Kelas Sekolah Menengah Atas Negeri dan Swasta Menurut Kondisinya di Kabupaten Pesisir Selatan, 2018**  
**Table Number of Class Room at Public and Private Senior High School by Condition in Pesisir Selatan Regency, 2018**

Kecamatan/ Sub-District	Baik/ Good	Rusak Ringan/ Ligth Damage	Rusak Berat/ Heavy Damage	Jumlah/ Total	
(1)	(2)	(3)	(4)	(5)	
1 Silaut	13	-	-	13	
2 Lunang	-	19	1	20	
3 Basa Ampek Balai Tapan	26	1	1	28	
4 Ranah Ampek Hulu Tapan	-	-	-	-	
5 Pancung Soal	9	11	4	24	
6 Airpura	21	1	-	22	
7 Linggo Sari Baganti	2	28	-	30	
8 Ranah Pesisir	5	22	18	45	
9 Lengayang	8	44	11	63	
10 Sutera	2	44	-	46	
11 Batang kapas	8	36	3	47	
12 IV Jurai	42	30	2	74	
13 Bayang	20	28	1	49	
14 IV Nagari Bayang Utara	-	12	-	12	
15 Koto XI Tarusan	3	52	-	55	
Jumlah/ Total	2018	159	328	41	528
	2017	147	324	47	518
	2016	167	264	46	477
	2015	163	267	45	475
	2014	339	88	14	441

Sumber/Source: Dinas Pendidikan dan Kebudayaan Kabupaten Pesisir Selatan/Education and Cultural Service of Pesisir Selatan Regency

**Tabel 4.1.26 Jumlah Kelas Sekolah Menengah Kejuruan Negeri dan Swasta Menurut Kondisinya di Kabupaten Pesisir Selatan, 2018**  
**Number of Class Room at Public and Private Vocational High School by Condition in Pesisir Selatan Regency, 2018**

	Kecamatan/ Sub-District	Baik/ Good	Rusak Ringan/ Ligth Damage	Rusak Berat/ Heavy Damage	Jumlah/ Total	
	(1)	(2)	(3)	(4)	(5)	
1	Silaut	-	-	-	-	
2	Lunang	-	-	-	-	
3	Basa Ampek Balai Tapan	-	-	-	-	
4	Ranah Ampek Hulu Tapan	15	-	-	15	
5	Pancung Soal	-	12	-	12	
6	Airpura	-	-	-	-	
7	Linggo Sari Baganti	1	26	1	28	
8	Ranah Pesisir	41	9	-	50	
9	Lengayang	-	12	-	12	
10	Sutera	-	22	3	25	
11	Batang kapas	-	-	-	-	
12	IV Jurai	32	37	-	69	
13	Bayang	3	3	-	6	
14	IV Nagari Bayang Utara	-	-	-	-	
15	Koto XI Tarusan	18	-	-	18	
	Jumlah/ Total	2018	110	121	4	235
		2017	129	120	4	253
		2016	69	136	4	209
		2015	69	126	4	199
		2014	65	117	7	189

Sumber/Source: Dinas Pendidikan dan Kebudayaan Kabupaten Pesisir Selatan/Education and Cultural Service of Pesisir Selatan Regency

**SOCIAL**

**Tabel 4.1.27 Jumlah Peserta dan Lulusan Sekolah Dasar Negeri dan Swasta Menurut Kecamatan di Kabupaten Pesisir Selatan, 2018**  
**Number of Pupils and Graduates at Public and Private Elementary School by Sub-District in Pesisir Selatan Regency, 2018**

	Kecamatan/ Sub-District	Peserta/ Pupils	Lulusan/ Graduates
	(1)	(2)	(3)
1	Silaut	301	301
2	Lunang	384	384
3	Basa Ampek Balai Tapan	316	316
4	Ranah Ampek Hulu Tapan	559	559
5	Pancung Soal	581	579
6	Airpura	343	343
7	Linggo Sari Baganti	972	970
8	Ranah Pesisir	648	648
9	Lengayang	1 031	1 026
10	Sutera	1 156	1 156
11	Batang kapas	634	634
12	IV Jurai	978	976
13	Bayang	676	672
14	IV Nagari Bayang Utara	150	150
15	Koto XI Tarusan	1 032	1 029
	Jumlah/ Total		
		2018	9 761
		2017	9 818
		2016	9 593
		2015	9 830
		2014	10 348

Sumber/Source: Dinas Pendidikan dan Kebudayaan Kabupaten Pesisir Selatan/Education and Cultural Service of Pesisir Selatan Regency

**Tabel 4.1.28 Jumlah Peserta dan Lulusan Sekolah Menengah Pertama Negeri dan Swasta Menurut Kecamatan di Kabupaten Pesisir Selatan, 2018**  
***Number of Pupils and Graduates at Public and Private Junior High School by Sub-District in Pesisir Selatan Regency, 2018***

	Kecamatan/ Sub-District	Peserta/ Pupils	Lulusan/ Graduates
	(1)	(2)	(3)
1	Silaut	170	168
2	Lunang	258	253
3	Basa Ampek Balai Tapan	191	189
4	Ranah Ampek Hulu Tapan	242	237
5	Pancung Soal	384	380
6	Airpura	252	248
7	Linggo Sari Baganti	599	589
8	Ranah Pesisir	497	488
9	Lengayang	667	652
10	Sutera	848	831
11	Batang kapas	505	499
12	IV Jurai	716	712
13	Bayang	412	406
14	IV Nagari Bayang Utara	73	73
15	Koto XI Tarusan	831	819
	Jumlah/ Total		
		2018	6 544
		2017	6 298
		2016	6 314
		2015	6 701
		2014	6 263

Sumber/Source: Dinas Pendidikan dan Kebudayaan Kabupaten Pesisir Selatan/Education and Cultural Service of Pesisir Selatan Regency

**SOCIAL**

**Tabel 4.1.29 Jumlah Peserta dan Lulusan Sekolah Menengah Atas Negeri dan Swasta Menurut Kecamatan di Kabupaten Pesisir Selatan, 2018**  
**Number of Pupils and Graduates at Public and Private Senior High School by Sub-District in Pesisir Selatan Regency, 2018**

	Kecamatan/ Sub-District	Peserta/ Pupils	Lulusan/ Graduates
	(1)	(2)	(3)
1	Silaut	118	118
2	Lunang	193	193
3	Basa Ampek Balai Tapan	345	345
4	Ranah Ampek Hulu Tapan	-	-
5	Pancung Soal	242	242
6	Airpura	206	206
7	Linggo Sari Baganti	308	308
8	Ranah Pesisir	412	412
9	Lengayang	593	593
10	Sutera	455	455
11	Batang kapas	484	484
12	IV Jurai	732	732
13	Bayang	502	502
14	IV Nagari Bayang Utara	65	65
15	Koto XI Tarusan	586	586
	<b>Jumlah/ Total</b>		
	2018	5 241	5 241
	2017	4 845	4 820
	2016	4 536	4 536
	2015	4 503	4 503
	2014	4 347	4 345

Sumber/Source: Dinas Pendidikan dan Kebudayaan Kabupaten Pesisir Selatan/Education and Cultural Service of Pesisir Selatan Regency

**Tabel 4.1.30 Jumlah Peserta dan Lulusan Sekolah Menengah Kejuruan Negeri dan Swasta Menurut Kecamatan di Kabupaten Pesisir Selatan, 2018**  
**Number of Pupils and Graduates at Public and Private Vocational High School by Sub-District in Pesisir Selatan Regency, 2018**

Kecamatan/ Sub-District	Peserta/ Pupils	Lulusan/ Graduates
(1)	(2)	(3)
1 Silaut	-	-
2 Lunang	-	-
3 Basa Ampek Balai Tapan	-	-
4 Ranah Ampek Hulu Tapan	98	96
5 Pancung Soal	143	143
6 Airpura	-	-
7 Linggo Sari Baganti	277	268
8 Ranah Pesisir	309	302
9 Lengayang	100	100
10 Sutera	243	241
11 Batang kapas	-	-
12 IV Jurai	559	554
13 Bayang	55	40
14 IV Nagari Bayang Utara	-	-
15 Koto XI Tarusan	150	146
Jumlah/ Total		
	2018	1 934
	2017	1 767
	2016	1 741
	2015	1 540
	2014	1 555

Sumber/Source: Dinas Pendidikan dan Kebudayaan Kabupaten Pesisir Selatan/Education and Cultural Service of Pesisir Selatan Regency

**Tabel 4.1.31 Jumlah Pengajar, Mahasiswa dan Lulusan pada Akademi Negeri dan Swasta di Kabupaten Pesisir Selatan, 2018/2018**  
**Table Number of Lecturer, College Students and Graduates of Public and Private Academy in Pesisir Selatan Regency, 2018/2018**

Uraian/ Item	Jumlah/ Total
(1)	(2)
<b>1 Pengajar/Lecturer</b>	<b>137</b>
Tetap/Full Time	79
Tidak Tetap/Part Time	58
Asisten/Assistant	-
<b>2 Mahasiswa/College Student</b>	
Aktif/Active	732
Keluar/Drop Out (Jan-Des)	73
Lulusan/Graduates (Jan-Des)	273

Sumber/Source: Seluruh Akademi di Kabupaten Pesisir Selatan/All Academy in Pesisir Selatan Regency

**Tabel 4.1.32 Jumlah Pustaka Menurut Jenisnya Dirinci Berdasarkan Kecamatan, 2018**  
**Table Number of Libraries by Kinds and Districts, 2018**

	Kecamatan/ Sub-District	Jenis Pustaka/ Kind of Library		
		Pustaka Umum Daerah/ Regional Public Library	Perpustakaan Sekolah/ School Library	Taman Baca Masyarakat
	(1)	(2)	(3)	(4)
1	Silaut	-	8	1
2	Lunang	-	14	4
3	Basa Ampek Balai Tapan	-	14	-
4	Ranah Ampek Hulu Tapan	-	16	-
5	Pancung Soal	-	16	-
6	Airpura	-	15	-
7	Linggo Sari Baganti	-	25	1
8	Ranah Pesisir	-	26	-
9	Lengayang	-	49	1
10	Sutera	-	32	3
11	Batang kapas	-	32	3
12	IV Jurai	1	45	4
13	Bayang	-	44	-
14	IV Nagari Bayang Utara	-	12	1
15	Koto XI Tarusan	-	56	2
	Jumlah/ Total	2018	404	20
		2017	402	8

Sumber/Source: Dinas Kearsipan dan Perpustakaan / Archives and Libraries Agency of Pesisir Selatan Regency



**Lanjutan Tabel/Continued Tabel 4.1.32**

		Jenis Pustaka/ <i>Kind of Library</i>		
Kecamatan/ <i>Sub-District</i>	Perpustakaan		Jumlah <i>Total</i>	
	Mesjid	Nagari		
(1)	(5)	(6)	(7)	
1	Silaut	21	10	40
2	Lunang	21	10	49
3	Basa Ampek Balai Tapan	20	10	44
4	Ranah Ampek Hulu Tapan	12	10	38
5	Pancung Soal	24	10	50
6	Airpura	16	10	41
7	Linggo Sari Baganti	56	16	98
8	Ranah Pesisir	46	10	82
9	Lengayang	76	9	135
10	Sutera	43	12	90
11	Batang kapas	34	9	78
12	IV Jurai	46	20	116
13	Bayang	41	17	102
14	IV Nagari Bayang Utara	15	6	34
15	Koto XI Tarusan	38	23	119
Jumlah/ <i>Total</i>	2018	509	182	1 116
	2017	509	182	1 102

Sumber/Source: Dinas Kearsipan dan Perpustakaan / Archives and Libraries Agency of Pesisir Selatan Regency

**Tabel 4.1.33 Jumlah Judul Buku Perpustakaan Umum Daerah Kabupaten Pesisir Selatan Menurut Jenis Buku, 2018**  
**Number of Books Titles in Public Library of Pesisir Selatan Regency by Books Type, 2018**

Jenis Buku/ <i>Type of Books</i>		Jumlah Judul Buku/ <i>Number of Title</i>	Jumlah Eksemplar/ <i>Number of Copies</i>
(1)		(2)	(3)
1	Karya Umum	1 272	2 572
2	Filsafat	168	672
3	Agama	431	1 062
4	Kesenian, Olahraga	208	416
5	Sastra	271	542
6	Sejarah	208	832
7	Ilmu Terapan	1 729	3 506
8	Teknik Kesehatan	728	1 464
9	Ilmu Sosial	817	1 652
10	Bahasa	900	1 800
11	Koleksi Referensi	104	416
12	Koleksi SMA	175	700
13	Koleksi SMP	125	375
14	Koleksi SD	135	270
15	Fiksi	685	1 400
Jumlah/ <i>Total</i>			
		2018	17 679
		2017	18 049

Sumber/Source: Dinas Kearsipan dan Perpustakaan / Archives and Libraries Agency of Pesisir Selatan Regency

## SOCIAL

**Tabel** 4.1.34 Jumlah Pengunjung Pustaka Umum Daerah Kabupaten  
**Table** Pesisir Selatan Menurut Jenis Pengunjung, 2018  
*Public Library of Pesisir Selatan Visitors by Type of Visitors, 2018*

Jenis Pengunjung/ Visitors Type		Jumlah/ Total
(1)		(2)
1	Umum	13 561
2	SD	9 798
3	SMP	9 789
4	SMA	8 665
5	Mahasiswa	4 896
6	Guru	1 826
Jumlah/ Total		2018 48 535
		2017 23 421

Sumber/Source: Dinas Kearsipan dan Perpustakaan / Archives and Libraries Agency of Pesisir Selatan Regency

**Tabel 4.1.35 Jumlah Perpustakaan Sekolah, Jumlah Titik Layanan dan Jumlah Pengunjung Menurut Kecamatan , 2018**  
**Number of School Libraries, Services Point and Visitors by Districts, 2018**

	Kecamatan/ Sub-District	Jumlah Pustaka/ Number of Library	Jumlah Titik Layanan	Jumlah Pengunjung/ Visitors
	(1)	(2)	(3)	(4)
1	Silaut	8	6	1 210
2	Lunang	14	4	781
3	Basa Ampek Balai Tapan	14	3	759
4	Ranah Ampek Hulu Tapan	16	3	627
5	Pancung Soal	16	4	1 056
6	Airpura	15	4	823
7	Linggo Sari Baganti	25	3	462
8	Ranah Pesisir	26	3	857
9	Lengayang	49	9	2 398
10	Sutera	32	4	1 109
11	Batang kapas	32	4	825
12	IV Jurai	45	5	1 067
13	Bayang	44	5	759
14	IV Nagari Bayang Utara	12	1	209
15	Koto XI Tarusan	56	6	935
	Jumlah/ <i>Total</i>	2018	64	13 877
		2017	59	13 679

Sumber/Source: Dinas Kearsipan dan Perpustakaan / Archives and Libraries Agency of Pesisir Selatan Regency

**SOCIAL**

**Tabel 4.1.36 Jumlah Perpustakaan Nagari, Jumlah Titik Layanan dan Jumlah Pengunjung Menurut Kecamatan , 2018**  
**Number of Village Libraries, Services Point and Visitors by Districts, 2018**

	Kecamatan/ Sub-District	Jumlah Pustaka/ Number of Library	Jumlah Titik Layanan	Jumlah Pengunjung/ Visitors
	(1)	(2)	(3)	(4)
1	Silaut	10	2	583
2	Lunang	10	3	847
3	Basa Ampek Balai Tapan	10	2	704
4	Ranah Ampek Hulu Tapan	10	3	539
5	Pancung Soal	10	2	847
6	Airpura	10	2	220
7	Linggo Sari Baganti	16	6	1 353
8	Ranah Pesisir	10	4	1 011
9	Lengayang	9	9	1 683
10	Sutera	12	3	627
11	Batang kapas	9	3	363
12	IV Jurai	20	5	748
13	Bayang	17	6	869
14	IV Nagari Bayang Utara	6	4	638
15	Koto XI Tarusan	23	6	1 320
	<b>Jumlah/ Total</b>	<b>2018</b>	<b>60</b>	<b>12 352</b>
		<b>2017</b>	<b>61</b>	<b>1 621</b>

Sumber/Source: Dinas Kearsipan dan Perpustakaan / Archives and Libraries Agency of Pesisir Selatan Regency

**Tabel 4.1.37 Jumlah Taman Baca Masyarakat, Jumlah Titik Layanan dan Jumlah Pengunjung Menurut Kecamatan , 2018**  
**Number of Library Park and Visitora by Village., 2018**

Kecamatan/ Sub-District	Jumlah Taman Baca Masyarakat	Jumlah Titik Layanan	Jumlah Pengunjung/ Visitors	
(1)	(2)	(3)		
1 Silaut	1	1	319	
2 Lunang	4	4	649	
3 Basa Ampek Balai Tapan	-	-	-	
4 Ranah Ampek Hulu Tapan	-	-	-	
5 Pancung Soal	-	-	-	
6 Airpura	-	-	-	
7 Linggo Sari Baganti	1	-	-	
8 Ranah Pesisir	-	-	-	
9 Lengayang	1	1	99	
10 Sutera	3	3	539	
11 Batang kapas	3	3	583	
12 IV Jurai	4	3	660	
13 Bayang	-	-	-	
14 IV Nagari Bayang Utara	1	-	-	
15 Koto XI Tarusan	2	-	-	
Jumlah/ Total	2018	20	15	2 849
	2017	8	8	263

Sumber/Source: Dinas Kearsipan dan Perpustakaan / Archives and Libraries Agency of Pesisir Selatan Regency

**SOCIAL**

**4.2 KESEHATAN/HEALTH**

**Tabel 4.2.1 Jumlah Nagari yang Memiliki Sarana Kesehatan dirinci Menurut Kecamatan, 2014-2018**  
**Number of Villages Having Health Facilities bi Sub Districts, 2014-2018**

Kecamatan/ Sub-District	Rumah Sakit/ Hospital		Rumah Sakit Bersalin/ Maternity Hospital	
	2014	2018	2014	2018
(1)	(2)	(3)	(4)	(5)
1 Silaut	-	-	-	-
2 Lunang	-	-	-	-
3 Basa Ampek Balai Tapan	-	1	-	-
4 Ranah Ampek Hulu Tapan	-	-	-	-
5 Pancung Soal	-	-	-	-
6 Airpura	-	-	-	-
7 Linggo Sari Baganti	-	-	-	-
8 Ranah Pesisir	-	-	-	-
9 Lengayang	-	-	-	-
10 Sutera	-	-	-	-
11 Batang kapas	-	-	-	-
12 IV Jurai	2	2	2	-
13 Bayang	-	-	-	-
14 IV Nagari Bayang Utara	-	-	-	-
15 Koto XI Tarusan	-	-	-	-
<b>PESISIR SELATAN</b>	<b>2</b>	<b>3</b>	<b>2</b>	<b>-</b>

Sumber/Source: Badan Pusat Statistik Kabupaten Pesisir Selatan, Pendataan Potensi Desa (PODES) / BPS-Statistics of Pesisir Selatan Regency, Village Potential Data Collecting

Lanjutan Tabel/*Continued Tabel 4.2.1*

Kecamatan/ Sub-District	Poliklinik/ Polyclinic		Puskesmas/ <i>Public</i> Health Centre	
	2014	2018	2014	2018
(1)	(6)	(7)	(8)	(9)
1 Silaut	-	-	-	1
2 Lunang	1	-	2	1
3 Basa Ampek Balai Tapan	-	-	1	1
4 Ranah Ampek Hulu Tapan	-	-	-	-
5 Pancung Soal	2	-	2	1
6 Airpura	-	-	-	1
7 Linggo Sari Baganti	-	-	1	1
8 Ranah Pesisir	-	-	1	1
9 Lengayang	-	-	2	2
10 Sutura	-	2	1	1
11 Batang kapas	-	-	3	2
12 IV Jurai	2	-	6	2
13 Bayang	-	-	2	2
14 IV Nagari Bayang Utara	-	-	1	1
15 Koto XI Tarusan	-	2	2	2
<b>PESISIR SELATAN</b>	<b>5</b>	<b>4</b>	<b>24</b>	<b>19</b>

Sumber/*Source*: Badan Pusat Statistik Kabupaten Pesisir Selatan, Pendataan Potensi Desa (PODES)/ *BPS-Statistics of Pesisir Selatan Regency, Village Potential Data Collecting*



**SOCIAL****Lanjutan Tabel/Continued Tabel 4.2.1**

Kecamatan/ Sub-District	Puskesmas Pembantu/ Subsidiary of Public Health Centre		Apotik/ Pharmacy	
	2014	2018	2014	2018
(1)	(6)	(7)	(8)	(9)
1 Silaut	2	4	-	1
2 Lunang	3	5	-	1
3 Basa Ampek Balai Tapan	4	1	1	2
4 Ranah Ampek Hulu Tapan	7	4	-	-
5 Pancung Soal	9	4	1	1
6 Airpura	5	4	1	-
7 Linggo Sari Baganti	8	8	-	-
8 Ranah Pesisir	8	8	-	-
9 Lengayang	5	5	-	3
10 Sutera	7	8	-	4
11 Batang kapas	5	7	1	1
12 IV Jurai	11	7	2	4
13 Bayang	5	4	-	2
14 IV Nagari Bayang Utara	3	4	-	-
15 Koto XI Tarusan	11	9	-	-
<b>PESISIR SELATAN</b>	<b>93</b>	<b>82</b>	<b>6</b>	<b>19</b>

Sumber/Source: Badan Pusat Statistik Kabupaten Pesisir Selatan, Pendataan Potensi Desa (PODES) / BPS-Statistics of Pesisir Selatan Regency, Village Potential Data Collecting

**Tabel 4.2.2 Jumlah Rumah Sakit, Puskesmas, Puskesmas Pembantu dan Posyandu Menurut Kecamatan di Kabupaten Pesisir Selatan, 2018**  
**Number of Public Hospital, Health Centers, Sub Health Centers and Maternal & Child Health Center by Sub-District in Pesisir Selatan Regency, 2018**

Kecamatan/ Sub-District	RSU/ Hospital	Puskesmas/ Health Centers			Puskesmas Pembantu/ Sub Health Centers			Posyandu Maternal & Child Health Center	
		Non Inpres	Inpres	Jumlah/ Total	Non Inpres	Inpres	Jumlah/ Total		
(1)	(2)	(3)	(4)	(5)	(6)	(7)	(8)	(9)	
1 Silaut	-	-	1	1	-	4	4	26	
2 Lunang	-	-	1	1	-	5	5	23	
3 Basa Ampek Balai Tapan	1	-	1	1	-	1	1	48	
4 Ranah Ampek Hulu Tapan	-	-	1	1	-	5	5		
5 Pancung Soal	-	-	1	1	-	4	4	24	
6 Airpura	-	-	1	1	-	5	5	14	
7 Linggo Sari Baganti	-	-	1	1	-	8	8	54	
8 Ranah Pesisir	-	-	1	1	-	11	11	47	
9 Lengayang	-	-	2	2	-	11	11	89	
10 Sutera	-	-	1	1	-	7	7	68	
11 Batang kapas	-	-	2	2	-	7	7	53	
12 IV Jurai	2	-	2	2	-	7	7	71	
13 Bayang	-	-	2	2	-	5	5	66	
14 IV Nagari Bayang Utara	-	-	1	1	-	4	4	20	
15 Koto XI Tarusan	-	-	2	2	-	10	10	71	
	2018	3	-	20	20	-	94	94	674
	2017	3	-	20	20	-	91	91	665
Jumlah / Total	2016	3	-	18	18	-	91	91	650
	2015	3	-	18	18	-	91	91	...
	2014	3	-	18	18	-	91	91	...

Sumber/Source: Dinas Kesehatan Kabupaten Pesisir Selatan/Health Office of Pesisir Selatan Regency

**Tabel 4.2.3 Jumlah dan Kapasitas Tempat Tidur pada Rumah Sakit dan Puskesmas Menurut Kecamatan di Kabupaten Pesisir Selatan, 2018**  
**Number of Beds and its Capacity at Hospital and Health Center by Sub-District in Pesisir Selatan Regency, 2018**

Kecamatan/ Sub-District	Rumah Sakit/ Hospital		Puskesmas/ Healthy Center		
	Tempat Tidur/ Beds	Kapasitas/ Capacity	Tempat Tidur/ Beds	Kapasitas/ Capacity	
(1)	(2)	(3)	(4)	(5)	
1 Silaut	-	-	10	10	
2 Lunang	-	-	15	15	
3 Basa Ampek Balai Tapai	50	50	10	10	
4 Ranah Ampek Hulu Tapai	-	-	-	-	
5 Pancung Soal	-	-	13	13	
6 Airpura	-	-	-	-	
7 Linggo Sari Baganti	-	-	24	24	
8 Ranah Pesisir	-	-	12	12	
9 Lengayang	-	-	26	26	
10 Sutera	-	-	-	-	
11 Batang kapas	-	-	-	-	
12 IV Jurai	259	259	6	6	
13 Bayang	-	-	10	10	
14 IV Nagari Bayang Utara	-	-	-	-	
15 Koto XI Tarusan	-	-	15	15	
Jumlah/ Total	2018	309	309	141	141
	2017	285	285	138	138
	2016	180	180	100	100
	2015	180	180	90	90
	2014	160	160	90	90

Sumber/Source: Dinas Kesehatan Kabupaten Pesisir Selatan/Health Office of Pesisir Selatan Regency

**Tabel 4.2.4 Jumlah Tenaga Medis, Paramedis dan Tenaga Lainnya pada RSUD Dr.M.Zein di Kabupaten Pesisir Selatan, 2018**  
**Number of Para Medical and Other Medical Personnel at RSUD Dr.M.Zein in Pesisir Selatan Regency, 2018**

Para Medis, dan lainnya/ Para Medichal, and Etc	PNS Civil Servant	Kontrak Contract	Haria n Lepas	Sukarela Valunteers	Jumlah Total
(1)	(2)	(3)	(4)	(5)	(6)
1 Dokter Umum	14	-	-	9	23
2 Dokter PPDS	3	-	-	-	3
3 Dokter Spesialis Bedah	2	1	-	-	3
4 Dokter Spesialis Penyakit Dalam	3	-	-	-	3
5 Dokter Spesialis Anak	2	-	-	-	2
6 Dokter Spesialis Obgin	3	-	-	-	3
7 Dokter Spesialis Anestesia	1	-	-	-	1
8 Dokter Spesialis Mata	3	-	-	-	3
9 Dokter Spesialis Syaraf	2	-	-	-	2
10 Dokter Spesialis Pulmonologi	2	-	-	-	2
11 Dokter Spesialis Jiwa	1	-	-	-	1
12 Dokter Spesialis Patologi Klinik	1	-	-	-	1
13 Dokter Gigi	3	-	-	-	3
14 S1 Keperawatan (Ners)	24	-	-	14	38
15 S1 Keperawatan	3	-	-	3	6
16 D4 Kebidanan	4	-	-	3	7
17 D3 Keperawatan	91	2	4	51	148
18 D3 Keperawatan + Sertifikat Ana	1	-	-	-	1
19 D3 Anastesi	2	-	-	-	2
20 D3 Kebidanan	19	-	-	50	69
21 D3 Keperawatan Gigi	4	-	-	-	4
22 D1 Bidan	-	-	-	-	-
23 Perawat Kesehatan (SPK)	2	-	-	-	2
24 SPKU (Pekarya)	1	-	-	-	1
25 Sekolah Pengatur Gigi	-	-	-	-	-
26 Tenaga Keperawatan Gigi	-	-	-	-	-
27 Apoteker	5	-	-	6	11
28 S1 Farmasi	-	-	-	3	3
29 D3 Farmasi	2	-	-	8	10
30 Farmakologi Kimia (AKAFARMA)	2	-	-	-	2
31 Akademi Farmasi	-	-	-	-	-
32 Asisten Apoteker	3	-	-	-	3
33 SMF	-	-	1	5	6
34 S1 Kesehatan Masyarakat	8	-	-	6	14

Sumber/Source: Rumah Sakit Umum M. Zein Painan/M.Zein Hospital in Painan

**Lanjutan Tabel/Continued Tabel 4.2.3**

Para Medis, dan lainnya/ (1)	PNS Civil Servant (2)	Kontrak Contract (3)	Harian Lepas (4)	Sukarela Valunteers (4)	Jumlah Total (5)
35 Sanitarian	5	-	-	1	6
36 Tenaga Kesh Masy Lainnya	-	-	-	-	-
37 S1/DIV Gizi	-	-	-	-	-
38 D3 Gizi	8	-	-	1	9
39 D1 Gizi	1	-	-	-	1
40 Tenaga Gizi Lainnya	-	-	-	-	-
41 Fisioterapis	9	-	-	1	10
42 DIV Analisis Kesehatan	2	-	-	-	2
43 D3 Teknik Radiologi dan Radiote	-	-	-	-	-
44 D3 Refraksionis Optiksen	6	-	-	-	6
45 D3 Radiografer	4	-	-	5	9
46 Perekam Medis	8	-	-	6	14
47 Teknik Elektromedik	3	-	-	3	6
48 D3 Analisis Kesehatan	13	-	-	6	19
49 D3 Analisis Kimia	1	-	-	-	1
50 Analisis Kesehatan	3	-	-	-	3
51 Sekolah Menengah Analis Kesef	-	-	2	-	2
52 Pasca Sarjana	9	-	-	-	9
53 Sarjana	7	1	4	5	17
54 DIII	-	-	-	3	3
55 DII - DI	-	-	-	-	-
56 Sarjana Hukum	-	-	-	-	-
57 Sarjana Psikologi	-	-	-	-	-
58 Sarjana Ekonomi/Akuntansi	-	-	-	-	-
59 Sarjana Teknik	-	-	-	-	-
60 Sarjana Komputer	-	-	-	-	-
61 Sarjana Lainnya	-	-	-	-	-
62 Sarjana Muda Ekonomi/Akuntan	-	-	-	-	-
63 Sarjana Muda Komputer	-	-	-	-	-
64 SMA/SMU	18	1	43	2	64
65 SMEA	-	-	-	-	-
66 STM	-	-	-	-	-
67 SMP/ MTsn	4	-	3	-	7
68 Paket B	-	-	1	-	1
69 SD	5	9	3	-	17
<b>Jumlah / Total</b>	<b>317</b>	<b>14</b>	<b>61</b>	<b>191</b>	<b>583</b>

Sumber/Source: Rumah Sakit Umum M. Zein Painan/M.Zein Hospital in Painan

**Tabel 4.2.5 Jumlah Dokter Umum, Dokter Gigi dan Dokter Spesialis Menurut Kecamatan di Kabupaten Pesisir Selatan, 2018**  
**Table** **Number of General Physician, Dentist and Specialist by Sub-District in Pesisir Selatan Regency, 2018**

Kecamatan/ Sub-District	Dokter Umum/ General Physician	Dokter Gigi/ Dentist	Dokter Spesialis/ Specialist	Jumlah/ Total	
(1)	(2)	(3)	(4)	(5)	
1 Silaut	1	1	-	2	
2 Lunang	1	-	-	1	
3 Basa Ampek Balai Tapan	3	1	-	4	
4 Ranah Ampek Hulu Tapan	-	-	-	-	
5 Pancung Soal	1	1	-	2	
6 Airpura	1	-	-	1	
7 Linggo Sari Baganti	1	1	-	2	
8 Ranah Pesisir	2	1	-	3	
9 Lengayang	4	2	-	6	
10 Sutera	1	1	-	2	
11 Batang kapas	2	2	-	4	
12 IV Jurai	17	6	20	43	
13 Bayang	2	2	-	4	
14 IV Nagari Bayang Utara	2	1	-	3	
15 Koto XI Tarusan	2	2	-	4	
Jumlah/ Total	2018	40	21	20	81
	2017	42	19	20	81
	2016	25	14	-	39
	2015	24	18	-	42

Sumber/Source: Dinas Kesehatan Kabupaten Pesisir Selatan/Health Office of Pesisir Selatan Regency

**SOCIAL**

**Tabel 4.2.6 Jumlah Perawat dan Bidan Menurut Kecamatan di Kabupaten Pesisir Selatan, 2018**  
**Number of Nurse and Midwife by Sub-District in Pesisir Selatan Regency, 2018**

Kecamatan/ Sub-District	Perawat/ Nurse	Bidan/ Midwife	Jumlah/ Total	
(1)	(2)	(3)	(4)	
1 Silaut	8	2	10	
2 Lunang	8	7	15	
3 Basa Ampek Balai Tapan	11	4	15	
4 Ranah Ampek Hulu Tapan	-	-	-	
5 Pancung Soal	6	12	18	
6 Airpura	1	1	2	
7 Linggo Sari Baganti	15	15	30	
8 Ranah Pesisir	8	8	16	
9 Lengayang	13	13	26	
10 Sutera	13	13	26	
11 Batang kapas	10	18	28	
12 IV Jurai	174	89	263	
13 Bayang	13	12	25	
14 IV Nagari Bayang Utara	6	5	11	
15 Koto XI Tarusan	11	14	25	
Jumlah/ Total				
	2018	297	213	510
	2017	292	148	440
	2016	195	243	438
	2015	190	437	627

Sumber/Source: Dinas Kesehatan Kabupaten Pesisir Selatan/Health Office of Pesisir Selatan Regency

**Tabel 4.2.7 Jumlah Kunjungan Rumah Sakit dan Puskesmas Menurut Kecamatan di Kabupaten Pesisir Selatan, 2018**  
**Number of Public Hospital and Health Center's Visitor by Sub-District in Pesisir Selatan Regency, 2018**

Kecamatan/ Sub-District	RSU/ Hospital	Puskesmas/ Health Centers
(1)	(2)	(3)
1 Silaut	-	2 158
2 Lunang	-	35 555
3 Basa Ampek Balai Tapan	6 797	70 527
4 Ranah Ampek Hulu Tapan	-	-
5 Pancung Soal	-	62 300
6 Airpura	-	-
7 Linggo Sari Baganti	-	108 284
8 Ranah Pesisir	-	63 725
9 Lengayang	-	94 465
10 Sutera	-	60 019
11 Batang kapas	-	70 423
12 IV Jurai	128 561	92 190
13 Bayang	-	85 864
14 IV Nagari Bayang Utara	-	16 050
15 Koto XI Tarusan	-	57 985
<b>Jumlah / Total</b>		
	2018	135 358
	2017	100 776
	2016	54 202
	2015	79 323
	2014	-
		1 054 978
		1049 655
		358 882
		1062 069

Sumber/Source: Dinas Kesehatan Kabupaten Pesisir Selatan/Health Office of Pesisir Selatan Regency



**SOCIAL**

**Tabel 4.2.8 Jumlah Apotek dan Toko Obat Menurut Kecamatan di Kabupaten Pesisir Selatan, 2018**  
**Number of Dispensary and Drug Store by Sub-District in Pesisir Selatan Regency, 2018**

Kecamatan/ Sub-District	Apotek/ Dispensary	Toko Obat/ Drug Store
(1)	(2)	(3)
1 Silaut	1	3
2 Lunang	2	-
3 Basa Ampek Balai Tapan	2	1
4 Ranah Ampek Hulu Tapan	-	1
5 Pancung Soal	1	1
6 Airpura	-	1
7 Linggo Sari Baganti	2	3
8 Ranah Pesisir	-	2
9 Lengayang	3	3
10 Sutera	4	6
11 Batang kapas	2	3
12 IV Jurai	9	2
13 Bayang	2	3
14 IV Nagari Bayang Utara	-	-
15 Koto XI Tarusan	2	3
Jumlah/ Total		
	2018	30
	2017	27
	2016	25
	2015	22
	2014	14

Sumber/Source: Dinas Kesehatan Kabupaten Pesisir Selatan/Health Office of Pesisir Selatan Regency

**Tabel 4.2.9 Jumlah Kelahiran dan Kematian Bayi Menurut Kecamatan di Kabupaten Pesisir Selatan, 2018**  
**Number of Birth and Baby Death by Sub-District in Pesisir Selatan Regency, 2018**

Kecamatan/ Sub-District	Jumlah Kelahiran/ Birth	Lahir Mati/ Still Borne	Bayi Mati/ Baby Death	Jumlah Balita/ Num of Child	
(1)	(2)	(3)	(4)	(5)	
1 Silaut	381	-	2	1 361	
2 Lunang	459	6	3	1 848	
3 Basa Ampek Balai Tapan	441	8	1	1 172	
4 Ranah Ampek Hulu Tapan	-	-	-	1 188	
5 Pancung Soal	586	1	4	2 188	
6 Airpura	-	-	-	1 333	
7 Linggo Sari Baganti	899	4	3	3 985	
8 Ranah Pesisir	559	5	7	2 545	
9 Lengayang	1 088	3	13	4 835	
10 Sutera	753	2	-	4 593	
11 Batang kapas	604	11	16	2 689	
12 IV Jurai	834	6	16	3 597	
13 Bayang	677	2	9	3 389	
14 IV Nagari Bayang Utara	139	6	4	599	
15 Koto XI Tarusan	969	12	16	3 908	
Jumlah/ Total	2018	8 389	66	94	39 230
	2017	8 969	52	57	42 004
	2016	9 454	31	42	45 968
	2015	9 070	23	42	45 971
	2014	8 689	39	6	44 221

Sumber/Source: Dinas Kesehatan Kabupaten Pesisir Selatan/Health Office of Pesisir Selatan Regency

**SOCIAL**

**Tabel 4.2.10 Jumlah Tenaga Penolong Kelahiran Menurut Kecamatan di Kabupaten Pesisir Selatan, 2018**  
**Table Number of Birth Benefactors by Sub-District in Pesisir Selatan Regency, 2018**

Kecamatan/ Sub-District	Penolong Kelahiran/ Birth benefactor		Jumlah / Total	
	Nakes / Medicine	Dukun / Soothsayer		
(1)	(2)	(3)	(4)	
1 Silaut	320	2	322	
2 Lunang	434	-	434	
3 Basa Ampek Balai Tapan	530	-	530	
4 Ranah Ampek Hulu Tapan	-	-	-	
5 Pancung Soal	763	-	763	
6 Airpura	-	-	-	
7 Linggo Sari Baganti	893	-	893	
8 Ranah Pesisir	567	-	567	
9 Lengayang	1 121	-	1 121	
10 Sutera	999	-	999	
11 Batang kapas	605	-	605	
12 IV Jurai	861	2	863	
13 Bayang	716	-	716	
14 IV Nagari Bayang Utara	120	-	120	
15 Koto XI Tarusan	924	1	925	
Jumlah / Total	2018	8 853	5	8 858
	2017	8 940	5	8 945
	2016	10 889	5	10 894
	2015	9 028	-	9 028
	2014	8 615	-	8 615

Sumber/Source: Dinas Kesehatan Kabupaten Pesisir Selatan/Health Office of Pesisir Selatan Regency

**Tabel 4.2.11 Jumlah Kelahiran, Abortus, Bayi Berat Badan Lahir Rendah (BBLR), BBLR Dirujuk, Gizi Buruk, Kematian Ibu Sewaktu Melahirkan di Kabupaten Pesisir Selatan, 2018**  
***Number of Birth, Abortion, Babies with Low Birth Weight (LBW), Treated LBW, Malnutrition and Maternal Death at Childbirths in Pesisir Selatan Regency, 2018***

	Kecamatan/ Sub-District	Lahir Hidup/ Birth Alive	Lahir Mati/ Birth Dead	BLBB Dirujuk Treated
	(1)	(2)	(3)	(5)
1	Silaut	381	-	-
2	Lunang	453	6	3
3	Basa Ampek Balai Tapan	433	8	2
4	Ranah Ampek Hulu Tapan	-	-	-
5	Pancung Soal	585	1	-
6	Airpura	-	-	-
7	Linggo Sari Baganti	895	4	2
8	Ranah Pesisir	554	5	4
9	Lengayang	1 085	3	1
10	Sutera	751	2	1
11	Batang kapas	593	11	1
12	IV Jurai	828	6	2
13	Bayang	675	2	-
14	IV Nagari Bayang Utara	133	6	-
15	Koto XI Tarusan	957	12	5
Jumlah / Total	2018	8 323	66	21
	2017	8 917	52	21
	2016	10 948	31	32
	2015	9 047	23	...
	2014	8 650	39	...

Sumber/Source: Dinas Kesehatan Kabupaten Pesisir Selatan/Health Office of Pesisir Selatan Regency

**SOCIAL**

**Lanjutan Tabel/Continued Tabel 4.2.10**

Kecamatan/ <i>Sub-District</i>	Gizi Buruk <i>Malnutrition</i>	Kematian Ibu/ <i>Abortus Dead Maternal</i>	Kematian Ibu Waktu Melahirkan/ <i>Maternal Dead Children Birth</i>	
(1)	(6)	(7)	(8)	
1 Silaut	-	-	-	
2 Lunang	-	-	-	
3 Basa Ampek Balai Tapan	1	1	-	
4 Ranah Ampek Hulu Tapan	1	-	-	
5 Pancung Soal	2	2	2	
6 Airpura	1	-	-	
7 Linggo Sari Baganti	3	1	-	
8 Ranah Pesisir	-	1	1	
9 Lengayang	3	-	-	
10 Sutera	-	1	-	
11 Batang kapas	3	1	-	
12 IV Jurai	1	2	-	
13 Bayang	3	2	-	
14 IV Nagari Bayang Utara	-	-	-	
15 Koto XI Tarusan	7	1	-	
Jumlah / <i>Total</i>	2018	25	12	3
	2017	20	8	-
	2016	...	6	-
	2015	...	5	2
	2014	...	6	5

Sumber/Source: Dinas Kesehatan Kabupaten Pesisir Selatan/Health Office of Pesisir Selatan Regency

**Tabel 4.2.12 Jumlah Klinik, POS KB dan Pasangan Usia Subur (PUS) Menurut Kecamatan di Kabupaten Pesisir Selatan, 2018**  
**Number of the Family Planning Clines, Fertile Couple and New Acceptor by Sub-District in Pesisir Selatan Regency, 2018**

Kecamatan/ Sub-District	Klinik KB/ Clines	Pos KB/ Family Planning Post	PUS	
(1)	(2)	(3)	(4)	
1 Silaut	15	10	2,995	
2 Lunang	9	10	4,010	
3 Basa Ampek Balai Tapan	10	10	2,656	
4 Ranah Ampek Hulu Tapan	10	10	3,174	
5 Pancung Soal	13	10	3,709	
6 Airpura	12	10	2,407	
7 Linggo Sari Baganti	16	16	9,161	
8 Ranah Pesisir	19	10	5,799	
9 Lengayang	34	9	9,490	
10 Sutera	32	12	10,098	
11 Batang kapas	27	9	5,040	
12 IV Jurai	17	20	7,338	
13 Bayang	27	17	5,130	
14 IV Nagari Bayang Utara	11	6	827	
15 Koto XI Tarusan	13	23	6,839	
Jumlah	2018	265	182	78 673
Total	2017	115	182	76 098
	2016	113	182	72 934
	2015	111	182	71 328
	2014	111	182	84 286

Sumber/Source: Dinas Pemberdayaan Masyarakat dan Desa, Pengendalian Penduduk dan KB Kabupaten Pesisir Selatan/ Office of Community Development, Population Control and Family Planning in Pesisir Selatan Regency

**SOCIAL**

**Tabel 4.2.13 Target dan Realisasi Akseptor KB Baru Menurut Kecamatan di Kabupaten Pesisir Selatan, 2018**  
**Target and Realization of New Acceptors of Family Planning Program by Sub-District in Pesisir Selatan Regency, 2018**

Kecamatan/ Sub-District	Target/ Target	Realisasi/ Realization	Persentase/ Percentage	
(1)	(2)	(3)	(4)	
1 Silaut	574	448	78.05	
2 Lunang	585	188	32.14	
3 Basa Ampek Balai Tapan	527	412	78.18	
4 Ranah Ampek Hulu Tapan	421	194	46.08	
5 Pancung Soal	607	596	98.19	
6 Airpura	456	453	99.34	
7 Linggo Sari Baganti	1 084	1 209	111.53	
8 Ranah Pesisir	724	393	54.28	
9 Lengayang	1 007	1 585	157.40	
10 Sutera	1 047	1 362	130.09	
11 Batang kapas	964	466	48.34	
12 IV Jurai	1 785	1 572	88.07	
13 Bayang	722	812	112.47	
14 IV Nagari Bayang Utara	216	253	117.13	
15 Koto XI Tarusan	1 022	876	85.71	
Jumlah Total	2018	11 741	10 819	108.52
	2017	12 749	13 140	103.07
	2016	14 586	13 394	91.83
	2015	16 346	11 571	70.79
	2014	16 346	20 756	126.98

Sumber/Source: Dinas Pemberdayaan Masyarakat dan Desa, Pengendalian Penduduk dan KB Kabupaten Pesisir Selatan/ Office of Community Development, Population Control and Family Planning in Pesisir Selatan Regency

**Tabel 4.2.14 Jumlah Keluarga Menurut Kecamatan dan Indikator Kesejahteraan Menurut Kecamatan di Kabupaten Pesisir Selatan, 2018**  
***Number of Household by Sub-District and Welfare Indicator in Pesisir Selatan Regency, 2018***

	Kecamatan/ <i>Sub-District</i>	Jumlah KK <i>Num of Households</i>	Jumlah Jiwa/ <i>Population</i>
	(1)	(2)	(3)
1	Silaut	3 988	13 856
2	Lunang	5 558	20 138
3	Basa Ampek Balai Tapan	3 908	14 675
4	Ranah Ampek Hulu Tapan	3 764	14 030
5	Pancung Soal	5 281	21 352
6	Airpura	4 576	18 022
7	Linggo Sari Baganti	12 240	46 701
8	Ranah Pesisir	9 260	31 168
9	Lengayang	15 371	55 588
10	Sutera	12 996	51 217
11	Batang kapas	8 806	34 519
12	IV Jurai	11 958	43 002
13	Bayang	10 138	39 169
14	IV Nagari Bayang Utara	2 327	8 126
15	Koto XI Tarusan	12 959	49 902
	Jumlah	2018	123 130
	<i>Total</i>	2017	122 936
		2016	120 310
		2015	120 310
		2014	120 551
			461 465
			459 098
			442 573
			442 573
			472 350

Sumber/Source: Dinas Pemberdayaan Masyarakat dan Desa, Pengendalian Penduduk dan KB Kabupaten Pesisir Selatan/  
*Office of Community Development, Population Control and Family Planning in Pesisir Selatan Regency*



**SOCIAL**

**Lanjutan Tabel/Continued Tabel 4.2.13**

Kecamatan/ <i>Sub-District</i>	Makan Kurang 2X Sehari/ <i>Eat Less Than Twice</i>	Pakaian Beda/ <i>Diff Clothes</i>	Tidak Membawa AK yang Sakit ke Sarana Kesehatan	
(1)	(4)	(5)	(6)	
1 Silaut	2	4 534	9	
2 Lunang	342	5 547	8	
3 Basa Ampek Balai Tapan	5	3 892	8	
4 Ranah Ampek Hulu Tapan	20	3 708	51	
5 Pancung Soal	13	5 269	14	
6 Airpura	2	4 534	9	
7 Linggo Sari Baganti	71	12 067	161	
8 Ranah Pesisir	5	9 214	17	
9 Lengayang	129	15 175	79	
10 Sutera	42	12 861	104	
11 Batang kapas	95	8 619	31	
12 IV Jurai	123	11 776	56	
13 Bayang	12	10 056	25	
14 IV Nagari Bayang Utara	2	2 293	12	
15 Koto XI Tarusan	23	12 856	17	
Jumlah	2018	886	122 401	584
<i>Total</i>	2017	902	1 317	642
	2016	913	118 950	652
	2015	913	118 950	652
	2014	18	359	137

Sumber/Source: Dinas Pemberdayaan Masyarakat dan Desa, Pengendalian Penduduk dan KB Kabupaten Pesisir Selatan/ Office of Community Development, Population Control and Family Planning in Pesisir Selatan Regency

Lanjutan Tabel/*Continued Tabel* 4.2.13

Kecamatan/ <i>Sub-District</i>	Anggota Keluarga Tidak Melaksanakan Ibadah Sesuai Agama / Kepercayaan	Paling Kurang Seminggu Seluruh Anggota Keluarga Tidak Makan Daging/Ikan/Telur
(1)	(7)	(8)
1 Silaut	20	39
2 Lunang	4	30
3 Basa Ampek Balai Tapan	8	18
4 Ranah Ampek Hulu Tapan	33	204
5 Pancung Soal	18	154
6 Airpura	20	39
7 Linggo Sari Baganti	86	142
8 Ranah Pesisir	17	34
9 Lengayang	68	750
10 Sutera	30	694
11 Batang kapas	39	357
12 IV Jurai	44	335
13 Bayang	27	103
14 IV Nagari Bayang Utara	1	4
15 Koto XI Tarusan	122	312
Jumlah	537	3 215
<i>Total</i>	522	3 188
	556	3 193
	556	3 193
	409	342

Sumber/Source: Dinas Pemberdayaan Masyarakat dan Desa, Pengendalian Penduduk dan KB Kabupaten Pesisir Selatan/ *Office of Community Development, Population Control and Family Planning in Pesisir Selatan Regency*

**Lanjutan Tabel/Continued Tabel 4.2.13**

Kecamatan/ Sub-District	Seluruh Anggota Keluarga Memperoleh Paling Kurang Satu Setel Pakaian Baru Dalam Setahun	Luas Lantai Rumah Paling Kurang 8M <sup>2</sup> Untuk Setiap Penghuni Rumah
(1)	(9)	(10)
1 Silaut	4 545	3 531
2 Lunang	4 665	4 811
3 Basa Ampek Balai Tapan	3 795	2 944
4 Ranah Ampek Hulu Tapan	3 471	2 838
5 Pancung Soal	5 173	4 080
6 Airpura	4 545	3 939
7 Linggo Sari Baganti	11 764	10 194
8 Ranah Pesisir	9 199	8 045
9 Lengayang	15 056	12 853
10 Sutera	12 552	10 141
11 Batang kapas	8 748	7 106
12 IV Jurai	11 318	9 768
13 Bayang	9 939	8 856
14 IV Nagari Bayang Utara	2 267	1 736
15 Koto XI Tarusan	12 659	10 666
Jumlah	2018	101 508
Total	2017	21 587
	2016	99 348
	2015	99 348
	2014	23 991

Sumber/Source: Dinas Pemberdayaan Masyarakat dan Desa, Pengendalian Penduduk dan KB Kabupaten Pesisir Selatan/ Office of Community Development, Population Control and Family Planning in Pesisir Selatan Regency

**Tabel 4.2.15 Jumlah Pencapaian Akseptor KB Baru Menurut Kecamatan dan Jenis KB di Kabupaten Pesisir Selatan, 2018**  
**Number of Penetration New Acceptor Contracepsy by Sub-District and Kind of Contracepsy in Pesisir Selatan Regency, 2018**

Kecamatan/ Sub-District	PPM-PB	I U D	P I L	Kondom	Suntik	
(1)	(2)	(3)	(4)	(5)	(6)	
1 Silaut	574	4	82	2	163	
2 Lunang	585	2	7	1	96	
3 Basa Ampek Balai Tapan	527	27	45	7	238	
4 Ranah Ampek Hulu Tapan	421	-	28	2	79	
5 Pancung Soal	607	1	169	-	303	
6 Airpura	456	-	74	1	141	
7 Linggo Sari Baganti	1 084	-	302	2	591	
8 Ranah Pesisir	724	24	41	3	209	
9 Lengayang	1 007	11	182	47	1 069	
10 Sutera	1 047	7	256	12	847	
11 Batang kapas	964	22	57	5	240	
12 IV Jurai	1 785	93	378	36	735	
13 Bayang	722	30	236	32	409	
14 IV Nagari Bayang Utara	216	1	122	19	101	
15 Koto XI Tarusan	1 022	78	238	-	481	
Jumlah	2018	11 741	300	2 217	169	5 702
Total	2017	12 749	282	3 346	145	7 174
	2016	14 586	377	2 314	135	7 930
	2015	16 346	311	2 444	187	6 570
	2014	16 346	246	3 598	298	13 394

Sumber/Source: Dinas Pemberdayaan Masyarakat dan Desa, Pengendalian Penduduk dan KB Kabupaten Pesisir Selatan/ Office of Community Development, Population Control and Family Planning in Pesisir Selatan Regency

**SOCIAL**

**Lanjutan Tabel/Continued Tabel 4.2.14**

Kecamatan/ Sub-District	MOP/ OVG	MOW	IMP	Jumlah	% Thdp PPM	
(1)	(2)	(3)	(4)	(5)	(6)	
1 Silaut	4	-	193	448	78.05	
2 Lunang	9	-	73	188	32.14	
3 Basa Ampek Balai Tapan	-	-	95	412	78.18	
4 Ranah Ampek Hulu Tapan	-	-	85	194	46.08	
5 Pancung Soal	11	-	85	569	93.74	
6 Airpura	12	-	225	453	99.34	
7 Linggo Sari Baganti	5	-	309	1 209	111.53	
8 Ranah Pesisir	5	-	111	393	54.28	
9 Lengayang	-	3	273	1 585	157.40	
10 Sutera	-	10	230	1 362	130.09	
11 Batang kapas	2	5	135	466	48.34	
12 IV Jurai	9	65	256	1 572	88.07	
13 Bayang	-	-	105	812	112.47	
14 IV Nagari Bayang Utara	1	5	4	253	117.13	
15 Koto XI Tarusan	3	1	75	876	85.71	
Jumlah	2018	61	89	2 254	10 792	91.92
Total	2017	140	109	1 944	13 140	103.37
	2016	216	183	2 239	13 394	91.83
	2015	58	109	1 892	11 571	70.79
	2014	92	110	3 018	20 756	126.98

Sumber/Source: Dinas Pemberdayaan Masyarakat dan Desa, Pengendalian Penduduk dan KB Kabupaten Pesisir Selatan/ Office of Community Development, Population Control and Family Planning in Pesisir Selatan Regency

**Tabel 4.2.16 Jumlah Pencapaian Akseptor KB Aktif Menurut Kecamatan dan Jenis KB di Kabupaten Pesisir Selatan, 2018**  
**Number of Penetration Acceptor Active Contracepsy by Sub-District and Type of Contracepsy in Pesisir Selatan Regency, 2018**

Kecamatan/ Sub-District	PUS	I U D	P I L	Kondom	Suntik	
(1)	(2)	(3)	(4)	(5)	(6)	
1 Silaut	2 995	22	253	12	922	
2 Lunang	4 010	52	151	15	1 574	
3 Basa Ampek Balai Tapar	2 656	66	234	17	1 339	
4 Ranah Ampek Hulu Tapa	3 174	30	422	46	1 124	
5 Pancung Soal	3 709	10	589	1	1 564	
6 Airpura	2 407	21	91	12	981	
7 Linggo Sari Baganti	9 161	39	1 380	23	4 794	
8 Ranah Pesisir	5 799	251	587	18	2 291	
9 Lengayang	9 490	90	664	10	5 304	
10 Sutera	10 098	269	546	32	5 159	
11 Batang kapas	5 040	160	312	82	2 576	
12 IV Jurai	7 338	1 339	520	90	1 804	
13 Bayang	5 130	277	282	32	2 747	
14 IV Nagari Bayang Utara	827	11	200	14	165	
15 Koto XI Tarusan	6 839	472	446	25	3 092	
	2018	78 673	3 109	6 677	429	35 436
	2017	76 098	2 928	6 806	420	35 310
Jumlah	2016	72 934	2 695	5 070	303	31 647
Total	2015	71 328	1 037	4 420	264	30 610
	2014	84 286	3 218	11 022	968	31 276

Sumber/Source: Dinas Pemberdayaan Masyarakat dan Desa, Pengendalian Penduduk dan KB Kabupaten Pesisir Selatan/ Office of Community Development, Population Control and Family Planning in Pesisir Selatan Regency

**Lanjutan Tabel/Continued Tabel 4.2.15**

Kecamatan/ Sub-District	MOP/ OVG	MOW	IMP	Jumlah	% Thdp PUS	
(1)	(2)	(3)	(4)	(5)	(6)	
1 Silaut	15	28	943	2 195	73.29	
2 Lunang	37	44	830	2 703	67.41	
3 Basa Ampek Balai Tapan	8	17	454	2 135	80.38	
4 Ranah Ampek Hulu Tapan	14	23	528	2 187	68.90	
5 Pancung Soal	39	2	544	2 749	74.12	
6 Airpura	47	19	368	1 539	63.94	
7 Linggo Sari Baganti	12	22	981	7 251	79.15	
8 Ranah Pesisir	65	52	1 255	4 519	77.93	
9 Lengayang	73	135	1 203	7 479	78.81	
10 Sutera	58	212	2 043	8 319	82.38	
11 Batang kapas	55	198	385	3 768	74.76	
12 IV Jurai	73	521	1 121	5 468	74.52	
13 Bayang	81	100	279	3 798	74.04	
14 IV Nagari Bayang Utara	20	40	51	501	60.58	
15 Koto XI Tarusan	74	259	747	5 115	74.79	
	2018	671	1 672	11 732	59 726	75.92
	2017	636	1 744	9 918	57 761	75.90
Jumlah Total	2016	514	1 532	8 036	49 797	68.28
	2015	138	600	6 347	43 416	60.87
	2014	260	1 318	14 118	62 180	73.77

Sumber/Source: Dinas Pemberdayaan Masyarakat dan Desa, Pengendalian Penduduk dan KB Kabupaten Pesisir Selatan/ Office of Community Development, Population Control and Family Planning in Pesisir Selatan Regency

**Tabel 4.2.17 Jumlah Tenaga Kesehatan Menurut Kecamatan di Kabupaten Pesisir Selatan, 2018**  
**Number of Health Personnel by Sub-District in Pesisir Selatan Regency, 2018**

Kecamatan/ Sub-District	Tenaga Kesehatan/ Health Personnel				
	Tenaga Medis <i>Medical Personnel</i>	Tenaga Keperawatan <i>Nursing Personnel</i>	Tenaga Kebidanan <i>Midwifery Personnel</i>	Tenaga Kefarmasian <i>Pharmacy Personnel</i>	
(1)	(2)	(3)	(4)	(5)	
1 Silaut	2	8	2	1	
2 Lunang	1	8	7	-	
3 Basa Ampek Balai Tapan	4	11	4	1	
4 Ranah Ampek Hulu Tapan	-	-	-	-	
5 Pancung Soal	2	6	12	2	
6 Airpura	1	1	1	-	
7 Linggo Sari Baganti	2	15	15	1	
8 Ranah Pesisir	3	8	8	2	
9 Lengayang	6	13	13	3	
10 Sutera	2	13	13	2	
11 Batang kapas	4	10	18	1	
12 IV Jurai	43	174	89	22	
13 Bayang	4	13	12	4	
14 IV Nagari Bayang Utara	3	6	5	-	
15 Koto XI Tarusan	4	11	14	2	
Jumlah Total	2018	81	297	213	41
	2017	81	297	148	34
	2016	41	195	243	27
	2015	24	190	437	26

Sumber/Source: Dinas Kesehatan Kabupaten Pesisir Selatan/Health Office of Pesisir Selatan Regency



## SOCIAL

**Tabel 4.2.18 Jumlah Kasus 10 Penyakit Terbanyak di Kabupaten Pesisir Selatan, 2018**  
**Table** *Number of Cases The 10 Most Diseases in Pesisir Selatan Regency, 2018*

Jenis Penyakit/ <i>The Type of Disease</i>	Jumlah Kasus Number of Cases
(1)	(2)
1 ISPA	84 131
2 REMATIK	42 197
3 P.KULIT KARENA ALERGI	35 729
4 P.KULIT KARENA INSPEKSI	30 306
5 STOMATITIS	23 957
6 GASTRITIS	15 686
7 ASMA	13 794
8 HIPERTENSI	8 761
9 DIARE	5 460
10 BROWN CHITIS	4 192
<b>Jumlah/Total</b>	<b>264 213</b>

Sumber/Source: Dinas Kesehatan Kabupaten Pesisir Selatan/*Health Office of Pesisir Selatan Regency*

**Tabel 4.2.19 Jumlah Ibu Hamil, Melakukan Kunjungan K1, Melakukan Kunjungan K4, Kekurangan Energi Kronis (KEK), dan Mendapat Tablet Zat Besi (Fe) di Kabupaten Pesisir Selatan, 2012-2018**  
**Number of Pregnant Women, Those with One Visit and Four Visits of Antenatal, Chronic Energy Deficiency (CED) and Receiving Iron Supplement in Pesisir Selatan Regency, 2012-2018**

Uraian/	2014	2015	2016	2017	2018
(1)	(2)	(3)	(4)	(5)	(6)
1 Jumlah Ibu Hamil/ <i>Pregnant Woman</i>	9 683	10 652	10 652	10 324	11 253
2 Melakukan Kunjungan K1/ <i>One Visit</i>	9 675	10 422	10 455	10 324	10 005
3 Melakukan Kunjungan K4/ <i>Four Visits</i>	8 736	9 457	9 583	9 345	9 036
4 kurang Energi Kronis (KEK)/ <i>Chronic Energy Deficiency (CED)</i>	445	567	1 196	1 755	856
5 Mendapat Zat Besi (Fe)/ <i>Receiving Iron Supplement</i>	8 806	9 494	9 420	9 345	9 166

Sumber/Source: Dinas Kesehatan Kabupaten Pesisir Selatan/*Health Office of Pesisir Selatan Regency*

**SOCIAL**

**Tabel 4.2.20 Jumlah Remaja Usia 15-24 Tahun Yang Mendapat Penyuluhan Tentang Kesehatan Reproduksi (Kespro), HIV/AIDS dan Keluarga Berencana (KB) Menurut Kecamatan, 2018**  
**Number of Young People Age 15-24 Who Had Counselling on Reproductive Health, HIV/AIDS and Family Planning by Subdistrict, 2018**

Kecamatan/ Sub-District	Penyuluhan Kespro <i>Reproductive Health Counselling</i>	Penyuluhan HIV/AIDS <i>HIV/AIDS Counselling</i>	Penyuluhan KB <i>Family Planning Counselling</i>
(1)	(2)	(3)	(4)
1 Silaut	448	300	748
2 Lunang	188	-	-
3 Basa Ampek Balai Tapan	412	300	712
4 Ranah Ampek Hulu Tapan	194	300	494
5 Pancung Soal	596	105	701
6 Airpura	453	305	758
7 Linggo Sari Baganti	1 209	480	1 689
8 Ranah Pesisir	393	450	843
9 Lengayang	1 585	105	1 690
10 Sutera	1 362	305	1 667
11 Batang kapas	466	420	886
12 IV Jurai	1 572	675	2 247
13 Bayang	812	405	1 217
14 IV Nagari Bayang Utara	253	325	578
15 Koto XI Tarusan	876	300	1 176
Jumlah	10 819	4 775	15 406
	800	800	-

Sumber/Source: Dinas Pemberdayaan Masyarakat dan Desa, Pengendalian Penduduk dan KB Kabupaten Pesisir Selatan/ Office of Community Development, Population Control and Family Planning in Pesisir Selatan Regency

**Tabel 4.2.21 Jumlah Kasus HIV/AIDS, IMS, DBD, Diare, TB dan Malaria Menurut Kecamatan di Kabupaten Pesisir Selatan, 2018**  
**Table** **Number of Cases of HIV/AIDS, Sexually Transmitted Infection, Dengue Fever, Diarrhea, Tuberculosis (TB) and Malaria in Pesisir Selatan Regency, 2018**

Kecamatan/ Sub-District		HIV/ AIDS	IMS <i>Sexually Transmi ted Infectio n</i>	DBD <i>Dengue Fever</i>	Diare <i>Diarrh ea</i>	TB <i>Tubercul osis</i>	Malaria
		AIDS	AIDS	Fever	ea	osis	Malaria
(1)	(2)	(3)	(4)	(5)	(6)	(7)	
1	Silaut	-	-	1	676	4	-
2	Lunang	-	-	4	385	15	-
3	Basa Ampek Balai Tapan	-	-	4	1 077	17	-
4	Ranah Ampek Hulu Tapan	-	-	-	-	-	-
5	Pancung Soal	-	-	2	1 138	31	-
6	Airpura	-	-	-	-	-	-
7	Linggo Sari Baganti	-	-	8	1 432	43	-
8	Ranah Pesisir	-	-	6	853	22	-
9	Lengayang	-	-	14	2 203	83	-
10	Sutera	-	-	41	1 076	66	-
11	Batang kapas	-	-	15	557	32	1
12	IV Jurai	-	-	84	926	32	2
13	Bayang	-	-	27	1 017	42	2
14	IV Nagari Bayang Utara	-	-	28	201	2	-
15	Koto XI Tarusan	-	-	12	856	36	-
Jumlah <i>Total</i>	2018	33	-	246	12 397	425	5
	2017	14	-	216	13 710	619	29
	2016	13	-	284	15 876	850	57
	2015	8	-	196	16 853	685	118

Keterangan: Kasus HIV/AIDS tidak dapat dirinci menurut kecamatan dengan alasan kerahasiaan penderita  
 Sumber/Source: Dinas Kesehatan Kabupaten Pesisir Selatan/Health Office of Pesisir Selatan Regency

**SOCIAL**

**Tabel 4.2.22 Jumlah Izin Bidang Kesehatan yang Dikeluarkan, 2018**  
**Table Number of Health Sector Permit, 2018**

Jenis Izin/ <i>Type of Permission</i>	Jumlah/ <i>Total</i>	
(1)	(2)	
1 Mendirikan Rumah Sakit		2
2 Mendirikan Rumah Sakit Tetap		-
3 Operasional Rumah Sakit		3
4 Operasional Klinik		3
5 Klinik Bersalin		-
6 Penyelenggaraan Laboratorium Klinik		9
7 Operasional Puskesmas		-
8 Kerja Dokter/ Dokter Gigi		-
9 Praktek Dokter/ Dokterr Gigi		62
10 Kerja Bidan		233
11 Praktek Bidan		54
12 Kerja Perawat		104
13 Praktek Perawat		94
14 Kerja Perawat Gigi		-
15 Praktek Perawat Gigi		-
16 Kerja Tenaga Gizi		4
17 Kerja Teknologi Laboratorium		-
18 Tukang Gigi		-
19 Kerja Apoteker		1
20 Praktek Apoteker		18
21 Apotik		5
22 Kerja Refraksionis Optisien		1
23 Optikal		-
24 Toko Obat		10
25 Pengobatan Tradisional		-
26 Praktek Fisioterapis		12
27 Kerja Fisioterapis		11
28 Kerja Tenaga Teknis Kefarmasian		22
29 Tenaga Kerja Sanitarian		-
30 Kerja Radiografer		1
Jumlah	2018	649
<i>Total</i>	2017	644

Sumber/Source: Dinas Penanaman Modal dan Pelayanan Perizinan Terpadu/*Integrated Licensing and Investment Agency of Pesisir Selatan Regency*

## 4.3 AGAMA/RELIGION

**Tabel 4.3.1 Jumlah Tempat Ibadah Menurut Kecamatan di Kabupaten Pesisir Selatan, 2018**  
**Number of Prayer House by Sub-District in Pesisir Selatan Regency, 2018**

Kecamatan/ Sub-District	Masjid Mosque	Langgar/ Mushola/ Small Mosque	Gereja Church	Hindu Hindu	Kuil Temple	Jumlah/ Total
(1)	(2)	(3)	(4)	(5)	(6)	(7)
1 Silaut	21	51	-	-	-	72
2 Lunang	25	59	-	-	-	84
3 Basa Ampek Balai Tapa	14	7	-	-	-	21
4 Ranah Ampek Hulu Tapa	19	7	-	-	-	26
5 Pancung Soal	20	40	-	-	-	60
6 Airpura	24	22	-	-	-	46
7 Linggo Sari Baganti	61	76	-	-	-	137
8 Ranah Pesisir	46	83	-	-	-	129
9 Lengayang	65	56	-	-	-	121
10 Sutera	44	83	-	-	-	127
11 Batang kapas	34	74	-	-	-	108
12 IV Jurai	57	64	-	-	-	121
13 Bayang	44	48	-	-	-	92
14 IV Nagari Bayang Utara	11	9	-	-	-	20
15 Koto XI Tarusan	38	78	-	-	-	116
Jumlah / Total	2018	523	757	-	-	1 280
	2017	504	770	-	-	1 274
	2016	504	770	-	-	1 274
	2015	504	769	-	-	1 273
	2014	504	690	-	-	1 194

Sumber/Source: Kementerian Agama Kabupaten Pesisir Selatan/Religious Ministry Office of Pesisir Selatan Regency

**SOCIAL**

**Tabel 4.3.2 Jumlah Jemaah Haji Menurut Kecamatan dan Jenis Kelamin di Kabupaten Pesisir Selatan, 2018**  
**Number of Moslem Pilgrims by Sub-District and Sex in Pesisir Selatan Regency, 2018**

	Kecamatan/ Sub-District	Laki-laki/ Male	Perempuan/ Female	Jumlah/ Total
	(1)	(2)	(3)	(4)
1	Silaut	1	1	2
2	Lunang	1	1	2
3	Basa Ampek Balai Tapan	-	1	1
4	Ranah Ampek Hulu Tapan	-	-	-
5	Pancung Soal	1	1	2
6	Airpura	-	-	-
7	Linggo Sari Baganti	3	1	4
8	Ranah Pesisir	-	-	-
9	Lengayang	10	12	22
10	Sutera	4	3	7
11	Batang kapas	4	6	10
12	IV Jurai	9	18	27
13	Bayang	6	7	13
14	IV Nagari Bayang Utara	3	4	7
15	Koto XI Tarusan	3	5	8
	Jumlah / Total			
	2018	45	60	105
	2017	45	68	113
	2016	46	57	103
	2015	54	81	135
	2014	42	66	108

Sumber/Source: Kementerian Agama Kabupaten Pesisir Selatan/Religius Ministry Office of Pesisir Selatan Regency

**Tabel 4.3.3 Jumlah Jemaah Haji Menurut Kecamatan dan Pekerjaan di Kabupaten Pesisir Selatan, 2018**  
**Number of Moslem Pilgrims by Sub-District and Occupation in Pesisir Selatan Regency, 2018**

Kecamatan/ <i>Sub-District</i>	Lapangan Usaha / <i>Business Description</i>			
	Petani/ <i>Farmer</i>	Pedagang/ <i>Merchant</i>	Peg. Negeri/ <i>Official</i>	
(1)	(2)	(3)	(4)	
1 Silaut	-	-	2	
2 Lunang	1	1	-	
3 Basa Ampek Balai Tapan	-	-	1	
4 Ranah Ampek Hulu Tapan	-	-	-	
5 Pancung Soal	-	-	2	
6 Airpura	-	-	-	
7 Linggo Sari Baganti	2	-	1	
8 Ranah Pesisir	-	-	-	
9 Lengayang	6	9	6	
10 Sutera	2	4	1	
11 Batang kapas	2	2	4	
12 IV Jurai	2	8	10	
13 Bayang	2	4	4	
14 IV Nagari Bayang Utara	2	2	3	
15 Koto XI Tarusan	1	4	3	
Jumlah / <i>Total</i>	2018	20	34	37
	2017	2	11	43
	2016	6	15	40
	2015	23	30	78
	2014	6	19	19

Sumber/Source: Kementerian Agama Kabupaten Pesisir Selatan/Religius Ministry Office of Pesisir Selatan Regency



**SOCIAL****Lanjutan Tabel/Continued Tabel 4.3.3**

Kecamatan/ Sub-District	Lapangan Usaha / Business Discription		Jumlah/ Total	
	ABRI/ ABRI	Lainnya/ Others		
(1)	(5)	(6)	(7)	
1 Silaut	-	-	2	
2 Lunang	-	-	2	
3 Basa Ampek Balai Tapan	-	-	1	
4 Ranah Ampek Hulu Tapan	-	-	-	
5 Pancung Soal	-	-	2	
6 Airpura	-	-	-	
7 Linggo Sari Baganti	-	1	4	
8 Ranah Pesisir	-	-	-	
9 Lengayang	-	1	22	
10 Sutera	-	-	7	
11 Batang kapas	-	2	10	
12 IV Jurai	-	7	27	
13 Bayang	-	3	13	
14 IV Nagari Bayang Utara	-	-	7	
15 Koto XI Tarusan	-	-	8	
Jumlah / Total	2018	-	14	105
	2017	-	57	113
	2016	-	42	103
	2015	2	2	126
	2014	1	63	108

Sumber/Source: Kementerian Agama Kabupaten Pesisir Selatan/Religius Ministry Office of Pesisir Selatan Regency

**Tabel 4.3.4 Jumlah Jemaah Haji Menurut Kecamatan dan Tingkat Pendidikan di Kabupaten Pesisir Selatan, 2018**  
**Number of Moslem Pilgrims by Sub-District and Education Level in Pesisir Selatan Regency, 2018**

Kecamatan/ Sub-District	SD	SMP	SMA	
(1)	(2)	(3)	(4)	
1 Silaut	-	-	-	
2 Lunang	1	1	-	
3 Basa Ampek Balai Tapan	-	-	-	
4 Ranah Ampek Hulu Tapan	-	-	-	
5 Pancung Soal	-	-	-	
6 Airpura	-	-	-	
7 Linggo Sari Baganti	2	-	1	
8 Ranah Pesisir	-	-	-	
9 Lengayang	7	5	4	
10 Sutera	1	1	3	
11 Batang kapas	3	3	1	
12 IV Jurai	2	4	7	
13 Bayang	3	4	2	
14 IV Nagari Bayang Utara	3	2	-	
15 Koto XI Tarusan	1	2	2	
Jumlah / Total				
	2018	23	22	20
	2017	17	11	22
	2016	30	8	22
	2015	21	33	45
	2014	40	16	23

Sumber/Source: Kementerian Agama Kabupaten Pesisir Selatan/Religious Ministry Office of Pesisir Selatan Regency

**SOCIAL****Lanjutan Tabel/Continued Tabel 4.3.4**

	Kecamatan/ Sub-District	Akademi/ DIII	S1	Jumlah/ Total
	(1)	(5)	(6)	(7)
1	Silaut	1	1	2
2	Lunang	-	-	2
3	Basa Ampek Balai Tapan	1	-	1
4	Ranah Ampek Hulu Tapan	-	-	-
5	Pancung Soal	2	-	2
6	Airpura	-	-	-
7	Linggo Sari Baganti	1	-	4
8	Ranah Pesisir	-	-	-
9	Lengayang	2	4	22
10	Sutera	2	-	7
11	Batang kapas	2	2	11
12	IV Jurai	5	9	27
13	Bayang	3	2	14
14	IV Nagari Bayang Utara	1	1	7
15	Koto XI Tarusan	-	3	8
	<b>Jumlah / Total</b>			
	2018	20	22	107
	2017	22	41	113
	2016	19	24	103
	2015	12	26	134
	2014	21	8	108

Sumber/Source: Kementerian Agama Kabupaten Pesisir Selatan/Religius Ministry Office of Pesisir Selatan Regency

**Tabel 4.3.5 Jumlah Pernikahan, Talak/Cerai dan Rujuk Menurut Kecamatan di Kabupaten Pesisir Selatan, 2018**  
**Number of Marriages, Divorces and Marriages Reconciliations by Sub-District and Religion in Pesisir Selatan Regency, 2018**

Kecamatan/ Sub-District	Nikah/ Married	Cerai Talak Divorce	Cerai Gugat/ Divorce	
(1)	(2)	(3)	(4)	
1 Silaut	117	3	8	
2 Lunang	165	1	5	
3 Basa Ampek Balai Tapan	122	1	3	
4 Ranah Ampek Hulu Tapan	99	-	2	
5 Pancung Soal	207	2	4	
6 Airpura	117	-	2	
7 Linggo Sari Baganti	349	7	14	
8 Ranah Pesisir	279	6	15	
9 Lengayang	624	3	15	
10 Sutera	476	2	11	
11 Batang kapas	320	8	21	
12 IV Jurai	394	12	35	
13 Bayang	412	8	38	
14 IV Nagari Bayang Utara	74	1	5	
15 Koto XI Tarusan	605	11	30	
Jumlah / Total	2018	4 360	65	208
	2017	4 257	70	183
	2016	3 951	92	223
	2015	4 256	55	151
	2014	4 156	44	96

Sumber/Source: Kementerian Agama dan Penadilan Agama Kabupaten Pesisir Selatan/Religious Ministry Office and Court Office of Pesisir Selatan Regency

**SOCIAL**

**4.4 KRIMINALITAS/CRIME**

**Tabel 4.4.1 Jumlah Kasus Pidana Pada Pengadilan Negeri di Kabupaten Pesisir Selatan, 2018**  
**Number of Criminal Cases in Public Court in Pesisir Selatan Regency, 2018**

Jenis Perkara / Type of Cases	Sisa Tahun Lalu/ Net Yet Clear	Masuk Tahun Ini/ Reported	Diselesai kan Tahun Ini/ Clear	Sisa Akhir Tahun Ini/ Net Yet Clear	
(1)	(2)	(3)	(4)	(5)	
1 Biasa / Tolakan	30	166	161	35	
2 Singkat	-	-	-	-	
3 Cepat / Ringan	-	37	37	-	
4 Lalu Lintas	-	3 789	3 789	-	
Jumlah / Total					
	2018	30	3 992	3 987	35
	2017	17	3 562	3 549	30
	2016	30	3 196	3 209	17
	2015	10	3 066	3 046	30
	2014	11	1 972	1 973	10

Sumber/Source: Pengadilan Negeri Kabupaten Pesisir Selatan/Public Court in Pesisir Selatan Regency

**Tabel 4.4.2 Jumlah Kasus Pidana Yang Masuk dan Diputuskan Pengadilan Negeri di Kabupaten Pesisir Selatan, 2018**  
**Number of Criminal Cases Reported and Cleared by Public Court in Pesisir Selatan Regency, 2018**

Bulan/ Month	Sisa Tahun Lalu/ Net Yet Clear	Masuk Tahun Ini/ Reported	Diselesaikan Tahun Ini/ Cleared	Sisa Akhir Tahun Ini/ Net Yet Clear	
(1)	(2)	(3)	(4)	(5)	
1 JANUARI	30	10	23	17	
2 PEBRUARI	17	14	10	21	
3 MARET	21	10	10	21	
4 APRIL	21	12	4	29	
5 MEI	29	24	19	34	
6 JUNI	34	5	9	30	
7 JULI	30	12	10	32	
8 AGUSTUS	32	18	20	30	
9 SEPTEMBER	30	11	17	24	
10 OKTOBER	24	17	10	31	
11 NOPEMBER	31	21	15	37	
12 DESEMBER	37	12	14	35	
Jumlah / Total					
	2018	30	166	161	35
	2017	17	135	122	30
	2016	30	122	135	17
	2015	10	145	125	30
	2014	11	130	131	10

Sumber/Source: Pengadilan Negeri Kabupaten Pesisir Selatan/Public Court in Pesisir Selatan Regency

**Tabel 4.4.3 Jumlah Kasus Perdata Yang Masuk dan Diputuskan Pengadilan Negeri di Kabupaten Pesisir Selatan, 2018**  
**Number of Civil Cases Reported and Cleared by Public Court in Pesisir Selatan Regency, 2018**

Bulan/ Month	Sisa Tahun Lalu/ Net Yet Clear	Masuk Tahun Ini/ Reported	Diselesaik an Tahun Ini/ Clear	Sisa Akhir Tahun Ini/ Net Yet Clear	
(1)	(2)	(3)	(4)	(5)	
1 JANUARI	12	6	2	16	
2 PEBRUARI	16	3	3	16	
3 MARET	16	2	-	18	
4 APRIL	18	3	-	21	
5 MEI	21	2	1	22	
6 JUNI	22	3	4	21	
7 JULI	21	2	3	20	
8 AGUSTUS	20	4	7	17	
9 SEPTEMBER	17	3	1	19	
10 OKTOBER	19	9	3	25	
11 NOPEMBER	25	3	1	27	
12 DESEMBER	27	3	5	25	
Jumlah / Total	2018	12	43	30	25
	2017	12	28	37	12
	2016	12	35	26	21
	2015	14	27	14	13
	2014	12	26	24	14

Sumber/Source: Pengadilan Negeri Kabupaten Pesisir Selatan/Public Court in Pesisir Selatan Regency

**Tabel 4.4.4 Jumlah Kasus Pidana Pada Kejaksaan Negeri di Kabupaten Pesisir Selatan, 2018**  
**Number of Criminal Cases in Public Attorney in Pesisir Selatan Regency, 2018**

Bulan/ Month	Sisa Bulan Lalu	Masuk Bulan Ini	Selesai Bulan Ini/ Clear	
			Jumlah (2) + (3)	Dikirimkan Ke Kejaksaan Lain
(1)	(2)	(3)	(4)	(5)
1 JANUARI	31	12	43	-
2 PEBRUARI	4	15	19	-
3 MARET	8	18	26	-
4 APRIL	20	7	27	-
5 MEI	14	18	32	-
6 JUNI	15	11	26	-
7 JULI	21	6	27	-
8 AGUSTUS	18	13	31	-
9 SEPTEMBER	8	18	26	-
10 OKTOBER	17	11	28	-
11 NOPEMBER	7	13	20	-
12 DESEMBER	8	10	18	-
2018	31	152	183	-
2017	16	104	120	-
2016	40	75	115	-
2015	10	109	149	-
2014	12	82	92	-

Sumber/Source: Kejaksaan Negeri Kabupaten Pesisir Selatan/Public Attorney in Pesisir Selatan Regency



**SOCIAL****Lanjutan Tabel/Continued Tabel 4.4.4**

Bulan/ Month	Selesai Bulan Ini/ Clear		
	Dilimpahkan ke PN	Diputuskan PN	Sisa Belum Putus
(1)	(6)	(7)	(8)
1 JANUARI	4	4	4
2 PEBRUARI	11	11	8
3 MARET	6	6	20
4 APRIL	13	13	14
5 MEI	17	17	15
6 JUNI	5	5	21
7 JULI	9	9	18
8 AGUSTUS	12	12	8
9 SEPTEMBER	9	9	17
10 OKTOBER	21	21	7
11 NOPEMBER	12	12	8
12 DESEMBER	11	11	7
2018	130	130	7
2017	104	75	31
2016	70	93	22
2015	109	79	40
2014	92	84	10

Sumber/Source: Kejaksaan Negeri Kabupaten Pesisir Selatan/Public Attorney in Pesisir Selatan Regency

## 4.5 KEMISKINAN/POVERTY

**Tabel 4.5.1** Indikator Kemiskinan di Kabupaten Pesisir Selatan, 2013–2018  
**Table** Poverty Indicator in Pesisir Selatan Regency, 2013–2018

Indikator/ <i>Indicator</i>	2014	2015	2016	2017	2018
(1)	(2)	(3)	(4)	(5)	(6)
Jumlah Penduduk Miskin (000)/ <i>Number of Poor People (000)</i>	35.02	38.13	35.86	35.53	34.92
Persentase Penduduk Miskin/ <i>Percentage of Poor People</i>	7.82	8.46	7.92	7.79	7.59
Garis Kemiskinan/ <i>Poverty Line (Rp./Kap/Bulan)</i>	322 425	333 243	366 228	390 955	409 882
Indeks Kedalaman Kemiskinan/ <i>Poverty Gap Index</i>	0.76	0.84	1.17	1.07	0.77
Index Keparahan Kemiskinan/ <i>Poverty Severity Index</i>	0.13	0.15	0.27	0.25	0.13

Sumber/Source: Survei Sosial Ekonomi Nasional/*National Socio Economic Survey*

**SOCIAL**

**Tabel 4.5.2** Indeks Pembangunan Manusia Kabupaten Pesisir Selatan, 2011–2018  
**Table** *Human Development Index in Pesisir Selatan Regency, 2011–2018*

Tahun/ Year	Angka Harapan Hidup (AHH)	Angka Melek Huruf	Rata- Rata Lama Sekolah	Pengeluaran Per Kapita (Ribu Rupiah/Orang/ Tahun)	IPM
(1)	(2)	(3)	(4)	(5)	(6)
2011	69.30	12.29	7.57	7 980	65.80
2012	69.36	12.49	7.79	8 131	66.49
2013	69.43	12.83	8.05	8 233	67.31
2014	69.46	13.02	8.10	8 368	67.75
2015	69.96	13.04	8.11	8 412	68.07
2016	70.11	13.05	8.12	8 605	68.39
2017	70.23	13.06	8.13	8 819	68.74
2018	70.45	13.30	8.14	9 089	69.40

Sumber/Source: Survei Sosial Ekonomi Nasional/National Socio Economic Survey

**Tabel 4.5.3 Jumlah Penerima Bantuan Sosial Menurut Kecamatan, 2018**  
**Table Number of Social Assistance by Sub District, 2018**

Kecamatan / Sub-District	Jenis Bantuan Sosial						Jumlah/ Total	
	Penerima Bantuan Iuran APBD (PBI APBD)	Penerima Bantuan Iuran APBN (PBI APBN)	Beras Sejahtera (Rastra)	Program Keluarga Harapan (PKH)	Jaminan Hidup Cacat Berat	Kelompok Usaha Bersama (KUBE)		
	(1)	(2)	(3)	(4)	(5)	(6)		(7)
1 Silaut	518	3 480	315	215	-	8	4 536	
2 Lunang	1 159	11 371	1 027	721	-	8	14 286	
3 Basa Ampek Balai Tapan	1 078	7 357	578	594	-	8	9 615	
4 Ranah Ampek Hulu Tapan	742	4 991	853	666	-	-	7 252	
5 Pancung Soal	836	7 608	1 250	1 420	-	8	11 122	
6 Airpura	1 476	4 608	1 142	504	-	-	7 730	
7 Linggo Sari Baganti	2 063	20 046	2 602	1 746	1	-	26 458	
8 Ranah Pesisir	268	13 214	1 069	896	4	-	15 451	
9 Lengayang	3 286	24 347	3 261	2 150	32	-	33 076	
10 Sutera	1 921	18 670	2 490	1 786	8	-	24 875	
11 Batang kapas	2 531	1	1 261	802	2	10	4 607	
12 IV Jurai	4 607	13 778	1 506	1 259	10	10	21 170	
13 Bayang	3 672	16 339	1 587	1 256	5	32	22 891	
14 IV Nagari Bayang Utara	238	2 584	583	286	3	-	3 694	
15 Koto XI Tarusan	36 005	18 222	2 344	1 791	3	34	58 399	
Jumlah / Total	2018	60 400	166 616	21 868	16 092	68	118	265 162
	2017	26 856	165 411	21 868	11 078	68	20	225 301

Sumber/Source: Dinas Sosial, Pemberdayaan Perempuan dan Anak/Social Affairs, Children and Women Empowerment of Pesisir Selatan,

## 4.6 SOSIAL LAINNYA/OTHER

**Tabel 4.6.1 Jumlah Kekerasan terhadap Perempuan dan Anak, 2018**  
**Table The Amount of Violence Against Children and Women, 2018**

Kecamatan / Sub-District	Perempuan/ Women		Anak/ Children		Jumlah/ Total	
	Korban/ Victim	Pelaku	Korban/ Victim	Pelaku		
(1)	(2)	(3)	(4)	(3)	(4)	
1 Silaut	-	-	2	-	2	
2 Lunang	-	-	-	-	-	
3 Basa Ampek Balai Tapan	5	-	3	-	8	
4 Ranah Ampek Hulu Tapan	1	-	1	2	4	
5 Pancung Soal	5	1	2	-	8	
6 Airpura	2	1	1	-	4	
7 Linggo Sari Baganti	11	3	10	5	29	
8 Ranah Pesisir	4	1	5	1	11	
9 Lengayang	5	3	8	2	18	
10 Sutera	3	1	10	6	20	
11 Batang kapas	6	2	6	3	17	
12 IV Jurai	15	4	16	9	44	
13 Bayang	11	7	15	1	34	
14 IV Nagari Bayang Utara	-	1	2	9	12	
15 Koto XI Tarusan	9	3	4	3	19	
Jumlah / Total	2018	77	27	85	41	230
	2017	96	39	76	35	246

Sumber/Source: Dinas Sosial, Pemberdayaan Perempuan dan Anak/Social Affairs, Children and Women Empowerment of Pesisir Selatan,

**Tabel 4.6.2 Jumlah Sarana Sosial Menurut Kecamatan, 2018**  
**Table Number of Social Facilities by Sub District, 2018**

Kecamatan / Sub-District	Jumlah Sarana Sosial/ Facilities			Social	Jumlah/ Total
	Panti Asuhan/ Orphanage	Panti Jompo/ Nursing Home	Panti Rehabilitas/ Rehabilitation Centre		
(1)	(2)	(3)	(4)	(5)	
1 Silaut	-	-	-	-	-
2 Lunang	-	-	-	-	-
3 Basa Ampek Balai Tapan	-	-	-	-	-
4 Ranah Ampek Hulu Tapan	-	-	-	-	-
5 Pancung Soal	-	-	-	-	-
6 Airpura	-	-	-	-	-
7 Linggo Sari Baganti	-	-	-	-	-
8 Ranah Pesisir	-	-	-	-	-
9 Lengayang	1	-	-	-	1
10 Sutera	-	-	-	-	-
11 Batang kapas	-	-	-	-	-
12 IV Jurai	7	-	-	-	7
13 Bayang	1	-	-	-	1
14 IV Nagari Bayang Utara	-	-	-	-	-
15 Koto XI Tarusan	1	-	-	-	1
Jumlah / Total	2018	10	-	-	10
	2017	9	-	-	9

Sumber/Source: Dinas Sosial, Pemberdayaan Perempuan dan Anak/Social Affairs, Children and Women Empowerment of Pesisir Selatan,



**Produksi Tanaman Bahan Makanan  
menurut Jenis Tanaman (Ton), 2018**

*Production of Food Crops by Type of Crops (Ton), 2018*



**Padi**  
*Paddy*

**352.942**

**Ubi Kayu**  
*Cassava*



**13.169**



**Jagung**  
*Maize*

**135.848**

**Ubi Jalar**  
*Sweet Potato*



**48**



**Kacang Hijau**  
*Mung beans*

**20**

**Kacang Tanah**  
*Peanuts*



**300**





## PENJELASAN TEKNIS

1. **Lahan sawah** adalah lahan pertanian yang berpetak-petak dan dibatasi oleh pematang (galengan), saluran untuk menahan/ menyalurkan air, yang biasanya ditanami padi sawah tanpa memandang dari mana diperoleh atau status lahan tersebut. Lahan yang dimaksud termasuk lahan yang terdaftar di Pajak Bumi Bangunan, luran Pembangunan Daerah, lahan bengkok, lahan serobotan, lahan rawa yang ditanami padi dan lahan bekas tanaman tahunan yang telah dijadikan sawah, baik yang ditanami padi, palawija atau tanaman semusim lainnya.
2. **Tegal/Kebun** adalah lahan pertanian bukan sawah (lahan kering) yang ditanami tanaman semusim atau tahunan dan terpisah dengan halaman sekitar rumah serta penggunaannya tidak berpindah pindah.
3. **Ladang/Huma** adalah lahan pertanian bukan sawah (lahan kering) yang biasanya ditanami tanaman semusim dan penggunaannya hanya semusim atau dua musim, kemudian akan ditinggalkan bila sudah tidak subur lagi (berpindah-pindah).

## TECHNICAL NOTES

1. **Wetland** is agricultural land that separated by small dykes to resist water, where the main crop is usually wetland paddy without considering where it is got from or the status of the land. It includes the land that is registered at land income tax office, regional development contribution, 'bengkok' land, illegal ownership, swamps for rice cultivation, and annual crop land mark that has been used as rice field, which are both planted with paddy, secondary crops or the other seasonal crops.
2. **Dry field/Garden** is an dryland (unirrigated land) which is planted with seasonal or annual crops and separately from the yard around the house without shifting
3. **Unirrigated agricultural field /Shifting cultivation land** is dryland (unirrigated land) that usually is cultivated for seasonal crops and utilized only for one or two seasons, then it will be left when it is not fertile (shifting). Maybe, this land will be used

## AGRICULTURE

Kemungkinan lahan ini beberapa tahun kemudian akan dikerjakan kembali jika sudah subur.

4. **Lahan yang sementara tidak diusahakan** adalah lahan yang biasanya diusahakan tetapi untuk sementara (lebih dari 1 (satu) tahun tetapi kurang dari atau sama dengan 2 (dua) tahun) tidak diusahakan, termasuk lahan sawah yang tidak diusahakan selama lebih dari 2 (dua) tahun.
  5. Data pokok tanaman pangan yang dikumpulkan adalah luas panen dan produktivitas (hasil per hektar). Produksi tanaman pangan merupakan hasil perkalian antara luas panen dengan produktivitas. Pengumpulan data luas panen dilakukan setiap bulan dengan pendekatan area kecamatan di seluruh wilayah Indonesia. Pengumpulan data produktivitas dilakukan melalui pengukuran langsung pada plot ubinan berukuran 2½ m x 2½ m. Pengumpulan data produktivitas dilakukan setiap subround (empat bulanan) pada waktu panen petani.
  6. Data produksi padi dan palawija yang disajikan adalah dalam kualitas: gabah kering giling (padi), pipilan kering (jagung), biji kering (kedelai dan kacang tanah), dan umbi basah (ubi kayu dan ubi jalar).
4. *Temporarily unused land is land that is regularly used but temporarily (more than a year but less or equal than two years) is unused, it includes wetland that is not cultivated more than two years*
  5. *The main food crops data collected consists of harvested area and productivity (yield per hectare). Food crops production is generated by harvested area multiplied by productivity. The harvested area data is collected every month using sub district area approach in all sub district in Indonesia. The productivity data collection is conducted by a direct measurement in 2½m x 2½m crop cutting plot. The productivity measurement is conducted in every subround (four monthly) at the time when farmers are harvesting their crops.*
  6. *Production of paddy and secondary crops data are presented in the form of: dry unhusked rice (paddy), dry loose maize (maize), dry shells crops (soybeans and peanuts), and fresh*

roots (cassava and sweet potatoes).

7. **Tanaman sayuran dan buah-buahan semusim**

**Tanaman sayuran semusim** adalah tanaman sumber vitamin, garam mineral dan lain-lain yang dikonsumsi dari bagian tanaman yang berupa daun, bunga, buah, dan umbinya, yang berumur kurang dari satu tahun.

**Tanaman buah-buahan semusim** adalah tanaman sumber vitamin, garam mineral, dan lain-lain yang dikonsumsi dari bagian tanaman yang berupa buah, berumur kurang dari satu tahun, tidak berbentuk pohon/rumpun tetapi menjalar dan berbatang lunak.

8. **Tanaman buah-buahan dan sayuran tahunan**

**Tanaman buah-buahan tahunan** adalah tanaman sumber vitamin, garam mineral, dan lain-lain yang dikonsumsi dari bagian tanaman yang berupa buah dan merupakan tanaman tahunan.

**Tanaman sayuran tahunan** adalah tanaman sumber vitamin, garam mineral, dan lain-lain yang dikonsumsi dari bagian tanaman yang berupa daun dan atau buah yang berumur lebih dari satu tahun.

7. **Seasonal vegetable and fruit plants**

**Seasonal vegetable plants** are plants which are the sources of vitamin, mineral salt, etc, consumed from the part of the plant in the form of leaf, flower, fruit, and root with the age of less than one year.

**Seasonal fruit plants** are plants which are the sources of vitamin, mineral salt, etc, consumed from the part of the plant in the form of fruits. These plants are creeps with the age of less than one year.

8. **Annual fruit and vegetable plants**

**Annual fruit plants** are plants which are the sources of vitamin, contained mineral salt, etc, consumed from the part of plant in the form of fruit and more than one year of age.

**Annual vegetable plants** are plants which are the sources of vitamin, contained mineral salt, etc, consumed from the part of the plant in the form of vegetable and more than one year of age.

9. **Medicinal plants** are plants which are useful for medicine. It is

## AGRICULTURE

9. **Tanaman biofarmaka** adalah tanaman yang bermanfaat untuk obat-obatan, kosmetik, dan kesehatan yang dikonsumsi atau digunakan dari bagian-bagian tanaman seperti daun, batang, buah, umbi (rimpang) ataupun akar.
10. **Tanaman hias** adalah tanaman yang mempunyai nilai keindahan baik bentuk, warna daun, tajuk maupun bunganya, sering digunakan untuk penghias pekarangan dan lain sebagainya.
11. **Luas panen tanaman hortikultura** adalah luas tanaman sayuran, buah-buahan, biofarmaka, dan tanaman hias yang diambil hasilnya/dipanen pada periode pelaporan.
12. **Luas panen untuk tanaman sayuran** adalah luas tanaman yang dipanen sekaligus/habis/dibongkar dan luas tanaman yang dipanen berkali-kali (lebih dari satu kali)/belum habis.
- Tanaman yang dipanen sekaligus/habis/dibongkar** adalah tanaman yang sehabis panen langsung dibongkar/dicabut, terdiri dari bawang merah, bawang putih, bawang daun, kentang, kol/kubis, kembang kol, petsai/sawi, wortel, lobak, dan kacang merah.

*consumed from part of the plant such as leaf, flower, fruit, tuber, and root.*

10. **Ornamental plants** are plants which have a beauty value, either in shape, colour of leaf or crown of flower, and they are often used as a yard decorator.
11. **Harvested area of horticulture** is area which vegetable, fruit, medicinal and ornamental plant of crop harvested during the period of report.
12. **Harvested area of vegetables** is area of entirely plant harvested/demolished and plant harvested several times/undemolished.
- Entirely plants harvested/demolished** are plants usually harvested once and demolished to be substituted by other plants, consisting of: shallots, garlic, leeks, potato, cabbage, cauliflower, mustard green, carrots, chinese radish, and red kidney beans.
- Plants harvested several times/undemolished** are plants usually

**Tanaman yang dipanen berkali-kali (lebih dari satu kali)/belum habis** adalah tanaman yang pemanenannya lebih dari satu kali dan biasanya dibongkar apabila panen terakhir sudah tidak memadai lagi, terdiri dari: kacang panjang, cabe besar, cabe rawit, jamur, tomat, terung, buncis, ketimun, labu siam, kangkung, bayam, melon, semangka, dan blewah.

13. Produksi hortikultura adalah hasil menurut bentuk produk dari setiap tanaman sayuran, buah-buahan, biofarmaka dan tanaman hias yang diambil berdasarkan luas yang dipanen/tanaman yang menghasilkan pada bulan/triwulan laporan.
14. Data perkebunan besar dikumpulkan oleh BPS setiap bulan secara lengkap (sensus bulanan) dengan sistem surat pos. Khusus untuk tanaman kelapa, cengkeh, dan kapok, datanya diperoleh dari Direktorat Jenderal Perkebunan. Data perkebunan rakyat juga diperoleh dari Direktorat Jenderal Perkebunan.
15. Penghitungan luas tanaman perkebunan besar adalah pada keadaan akhir tahun dan tidak termasuk yang luasnya kurang dari 5 hektar.

*harvested more than once and demolished in the case that the last harvest was economically not profitable. They consist of : yard long beans, chili, small chili, mushroom, tomatoes, egg plant, frech beans, cucumber, pumpkin/chajota, swamp cabbage, spinach, melon, watermelon, and blewah .*

13. *Horticulture production is the standard production quantity form of vegetable, fruit, medicinal and ornamental plant based on harvested area/the number of production plants reported monthly/quarterly.*
14. *Data on estates are collected by the BPS every month on complete basis through a mailing system. Data on coconut, clove, and kapok, as well as on smallholder plantation, are acquired from the Directorate General of Estates.*
15. *Planted areas of estates refer to condition at the end of the year, and exclude areas less than 5 hectares.*
16. *Production of estates crops are follows: dry rubber (rubber); dry*

## AGRICULTURE

16. Bentuk produksi perkebunan adalah; karet kering (karet), daun kering (teh dan tembakau), biji kering (kopi dan coklat), kulit kering (kayu manis dan kina), serat kering (rami), bunga kering (cengkeh), refined sugar (tebu dari perkebunan besar), gula mangkok (tebu dari perkebunan rakyat), ekivalen kopra (kopra), biji dan bunga (pala) serta minyak daun (sereh).  
*leaves (tea and tobacco); dry beans (coffee and cocoa); dry bark (cassia vera and cinchona); dry fibre (rosella); dry flowers/buds (cloves); refined sugar (sugar cane from estate); cup sugar (sugar cane from smallholders); copra (copra); seeds and buds (nutmeg); and leaf oil (citronella).*
17. Persediaan akhir tahun produksi perkebunan besar bukan merupakan cadangan penyangga (buffer stock).  
*17. The production availability of estates at the end of year is not the buffer stock.*
18. Data Statistik Kehutanan sebagian besar merupakan data sekunder yang bersumber dari Kementerian Kehutanan.  
*18. Most of forestry statistics are secondary data obtained from the Ministry of Forestry.*
19. Kawasan hutan adalah wilayah tertentu yang berupa hutan, yang ditunjuk dan atau ditetapkan oleh pemerintah untuk dipertahankan keberadaannya sebagai hutan tetap. Hal ini untuk menjamin kepastian hukum mengenai status kawasan hutan, letak batas dan luas suatu wilayah tertentu yang sudah ditunjuk menjadi kawasan hutan tetap.  
*19. Forest Area is a specific territory of forest ecosystem determined and or decided by the government as a permanent forest. Such decision is important to maintain the size of forest area and to ensure its legitimation and boundary demarcation of permanent forest.*
20. Penunjukan kawasan hutan mencakup pula kawasan perairan yang menjadi bagian dari Kawasan  
*20. The designation of forest area in some cases also cover inland water, coastal and marine ecosystem that may become part of Sanctuary Reserve Area (KSA) and Nature Conservation Area (KPA).*

Suaka Alam (KSA) dan Kawasan Pelestarian Alam (KPA).

21. Kawasan Suaka Alam (KSA) adalah kawasan dengan ciri khas tertentu, baik di darat maupun di perairan yang mempunyai fungsi pokok sebagai kawasan pengawetan keanekaragaman tumbuhan dan satwa serta ekosistemnya, yang juga berfungsi sebagai wilayah sistem penyangga kehidupan.
22. Kawasan Pelestarian Alam (KPA) adalah kawasan dengan ciri khas tertentu, baik di darat maupun di perairan yang mempunyai fungsi pokok perlindungan sistem penyangga kehidupan, pengawetan keanekaragaman jenis tumbuhan dan satwa, serta pemanfaatan secara lestari sumber daya alam hayati dan ekosistemnya.
23. Berdasarkan Undang-Undang No. 41 Tahun 1999 tentang Kehutanan, kawasan hutan dibagi ke dalam kelompok Hutan Konservasi, Hutan Lindung, dan Hutan Produksi.
24. Hutan Konservasi adalah kawasan hutan dengan ciri khas tertentu, yang mempunyai fungsi pokok pengawetan keanekaragaman tumbuhan dan satwa serta ekosistemnya.
21. *A Sanctuary Reserve Area is a specific terrestrial or aquatic area having specific criteria for preserving biodiversity plant and animal as well as ecosystem, which also serve as life support system.*
22. *A Nature Conservation area is a specific terrestrial or aquatic area whose main function is to serve life support system and preserve diversity of plant and animal species, as well as to provide a sustainable utilization of living resources and their ecosystems.*
23. *In accordance to the Act on Forestry No. 41/1999, forest area is categorized as Conservation Forest, Protection Forest and Production Forest.*
24. *Conservation Forest is a forest area having specific characteristic established for the purposes of conservation of animal and plant species as well as their ecosystem.*
25. *Protection Forest is a forest area designated to serve life support system, maintain hydrological*



## AGRICULTURE

25. Hutan Lindung adalah kawasan hutan yang mempunyai fungsi pokok sebagai perlindungan sistem penyangga kehidupan untuk mengatur tata air, mencegah banjir, mengendalikan erosi, mencegah intrusi air laut, dan memelihara kesuburan tanah.
26. Hutan Produksi adalah kawasan hutan yang mempunyai fungsi pokok memproduksi hasil hutan. Hutan produksi terdiri dari Hutan Produksi Tetap (HP), Hutan Produksi Terbatas (HPT), dan Hutan Produksi yang dapat dikonversi.
27. Hutan Konservasi terdiri dari:  
Kawasan suaka alam berupa Cagar Alam (CA) dan Suaka Margasatwa (SM);  
kawasan pelestarian alam berupa Taman Nasional (TN), Taman Hutan Raya (THR), dan Taman Wisata Alam (TWA);  
Taman Buru (TB).  
Taman Buru adalah kawasan hutan yang ditetapkan sebagai tempat wisata berburu.
28. Penetapan lahan kritis mengacu pada lahan yang telah sangat rusak karena kehilangan penutupan vegetasinya, sehingga kehilangan atau berkurang fungsinya sebagai penahan air, pengendali erosi, *system, prevent of flood, erosion control, seawater intrusion, and maintain soil fertility.*
26. *Production Forest is a forest area designated mainly to promote sustainable forest production. Production forest is classified as permanent production forest, limited production forest, and convertible production forest.*
27. *Conservation Forest is divided into:  
Sanctuary Reserve area consists of Strict Nature Reserve and Wildlife Sanctuary.  
Nature conservation area consists of National Park (TN), Grand Forest Park (THR), and Nature Recreation Park (TWA);  
Game Hunting Park (TB)  
Game Hunting Park is forest area devoted for game hunting recreation.*
28. *Critical land refers to a piece of land severely damaged due to lost of its vegetation cover so that its functions as water retention, erosion control, nutrient cycling, micro climate regulator and carbon retention are completely depleted. Based upon its vegetation condition, the land*

siklus hara, pengatur iklim mikro, dan retensi karbon. Berdasarkan kondisi vegetasinya, kondisi lahan dapat diklasifikasikan sebagai: sangat kritis, kritis, agak kritis, potensial kritis, dan kondisi normal.

29. Reboisasi atau rehabilitasi hutan bertujuan untuk menghutankan kembali kawasan hutan yang kritis di wilayah daerah aliran sungai (DAS) yang dilaksanakan bersama masyarakat secara partisipatif.
  30. Pemanfaatan hasil hutan kayu adalah segala bentuk usaha yang memanfaatkan dan mengusahakan hasil hutan kayu dengan tidak merusak lingkungan dan tidak mengurangi fungsi pokok hutan. Kegiatan ini hanya dapat dilaksanakan pada areal hutan yang memiliki potensi untuk dilakukan kegiatan pemanfaatan hasil hutan kayu dan dapat dilaksanakan setelah diperoleh izin usaha.
  31. Izin Usaha Pemanfaatan Hasil Hutan Kayu (IUPHHK) pada hutan alam adalah izin untuk memanfaatkan hutan produksi yang kegiatannya terdiri dari pemanenan atau penebangan, penanaman, pemeliharaan, pengamanan, pengolahan, dan pemasaran hasil hutan kayu.
- could be classified as : very critical, critical, slight critical, potential critical, and normal condition.*
29. *Reforestation or forest rehabilitation is intended to rehabilitate the critical land inside forest area or watershed to improve their ecological and hydrological functions. The activities were conducted with active participation of local communities who live nearby the target area.*
  30. *Commercial utilization of timber as forest product is activities to utilize timber without destructing the environment and undermining the main functions of the forest area. Those activities could only be executed in forest area with high commercial timber value with license.*
  31. *The license to commercially utilize timber in natural forest is license to utilize production forest for which the activities consist of harvesting or felling, planting, tending, protecting, processing, and marketing. The license could be granted to individuals, cooperatives, private companies,*

## AGRICULTURE

IUPHHK dapat diberikan kepada perorangan, koperasi, badan usaha swasta, dan BUMN/BUMD.

32. Produksi hasil hutan utama yang dihasilkan dari hutan adalah kayu bulat. Produksi kayu bulat ini dihasilkan dari hutan alam melalui kegiatan perusahaan Hak Pengusahaan Hutan (HPH/IUPHHK), kegiatan ijin pemanfaatan kayu (IPK) dalam rangka pembukaan wilayah hutan, pembangunan Hutan Tanaman Industri (HTI), serta kegiatan hutan rakyat.

33. Kayu Gergajian merupakan kayu hasil konversi kayu bulat dengan menggunakan mesin gergaji, mempunyai bentuk yang teratur dengan sisi-sisi sejajar dan sudut-sudutnya siku dengan ketebalan tidak lebih dari 6 cm dan kadar air tidak lebih dari 18 persen. Kayu gergajian yang diolah langsung dari kayu bulat, wajib didukung dengan dokumen yang sah.

34. Kayu Lapis adalah panel kayu yang tersusun dari lapisan veneer dibagian luarnya, sedangkan dibagian intinya (core) bisa berupa veneer atau material lain, diikat dengan lem kemudian di-press (ditekan) sedemikian rupa sehingga menjadi panel yang kuat.

*state-owned enterprises/local government-owned enterprises.*

32. *The main product of commercial forest operation is log. The log is harvested from various sources such as natural forest granted to concessionaires (IUPHHK/HPH), land clearing activities (IPK), industrial forest plantation (HTI) and community forest.*

33. *Sawn Timber Constitutes a sawmill product derived from logs as raw material. The product is characterized with regular forms having parallel sides at right angle to each other, thickness not more than 6 cm and moisture content not to exceed 18 percent. Sawn timber produced directly from logs must be certified by a legal document.*

34. *Plywood is wood panel consisting of layers pressed together in between veneers; the core may be veneer or some other material, bound together with glue and pressed tightly together to make a strong panel. Included to this*

Termasuk dalam artian ini adalah kayu lapis yang dilapisi lagi dengan material lain.

35. Data statistik perikanan merupakan data sekunder yang bersumber dari Direktorat Jenderal Perikanan Tangkap dan Direktorat Jenderal Budidaya. Statistik perikanan dibedakan atas data Perikanan Tangkap dan Perikanan Budidaya. Perikanan Tangkap diklasifikasikan atas penangkapan ikan di laut dan penangkapan ikan di perairan umum. Perikanan Budidaya diklasifikasikan atas jenis budidaya yaitu budidaya laut, tambak, kolam, karamba, jaring apung, dan sawah.
36. Rumah Tangga Perikanan Tangkap adalah rumah tangga yang melakukan kegiatan penangkapan ikan/binatang air lainnya/tanaman air dengan tujuan sebagian/seluruh hasilnya untuk dijual.
37. Rumah Tangga Perikanan Budidaya adalah rumah tangga yang melakukan kegiatan budidaya ikan/binatang air lainnya/tanaman air dengan tujuan sebagian/seluruh hasilnya untuk dijual.
35. *definition is plywood covered with other materials.*
35. *Fishery Statistics are secondary data obtained from the Directorate General of Capture Fisheries and Directorate General of Aquaculture. Fishery statistics are categorized into capture fisheries and aquaculture. Capture fisheries are further classified into marine capture fisheries and inland open water capture fisheries. Aquaculture are further classified into several types of culture: marine culture, brackish water pond, fresh water pond, cage, floating net, and fish breeding in paddy fields.*
36. *A capture fishery household is a household conducting activities in catching fishes/other aquatic animals/aquatic plants, for which the products are wholly or partly to be sold.*
37. *An aquaculture fishery household is a household conducting activities in culturing fishes/other aquatic animals/aquatic plants, for which the products are wholly or partly to be sold. different types of parameters.*

**ULASAN****DESCRIPTION**

Produksi pertanian di Kabupaten Pesisir Selatan masih di dominasi tanaman padi sawah, dimana pada tahun 2018 produksi padi sawah di Kabupaten Pesisir Selatan sebanyak 352 ribu ton, dengan kecamatan penghasil terbesar yaitu Kecamatan Lembang sebesar 48 ribu ton .

Produksi Tanaman Palawija di Kabupaten Pesisir Selatan selama tahun 2018 sebanyak 149 ribu ton. Dimana jenis tanaman jagung merupakan penyumbang terbesar dalam tanaman palawija.

Produksi hasil perkebunan tahun 2018 di Kabupaten Pesisir Selatan paling besar adalah produksi kelapa sawit yaitu tercatat 236 ribu ton. Sementara di posisi kedua terbesar adalah produksi karet sebesar 11 ribu ton.

Hasil produksi perikanan laut pada tahun 2018 mengalami peningkatan sebesar 6,48 persen dari tahun sebelumnya. Ikan laut terbanyak ditangkap di Kecamatan Koto XI Tarusan sebesar 21 persen (8,1 ribu ton).

Selama tahun 2018 populasi ternak mengalami peningkatan sebesar 2,59 persen, sedangkan jumlah pemotongan ternak hanya sebesar 9.353 ekor.

*In agriculture Pesisir Selatan Regency, the highest production still focused with wetland paddy. In 2018, Production of wetland paddy is 352 thousand tons, with the largest is Sub-district Lembang 48 thousand tons*

*Generally, palawijas production recorded as 149 thousand tons during year 2018. With the most production are corn.*

*Production of estates crops in Pesisir Selatan Regency year 2018 were dominated by palm oil recorded as 236 thousand tons. Meanwhile in second largest are rubber, recorded as 11 thousand tons.*

*Marine Fishery production in 2018 increased 6.66 percent from the previous years. The most sea fish being caught from Koto XI Tarusan Sub-District about 21 percent (8.1 thousand ton).*

*During in year 2018, cattle population increasing about 2.59percent. But cattle slaughtered, recorded just about 7,886.*

Populasi unggas selama tahun 2018 didominasi oleh ayam ras pedaging yaitu sebesar 61 persen (1,7 juta ekor). Populasi ayam ras pedaging terbesar berada di kecamatan Koto XI Tarusan yaitu sebesar 903 ribu ekor atau 52 persen dari jumlah ayam Ras Pedaging di Kabupaten Pesisir Selatan. Sementara itu populasi terbesar kedua berada di kecamatan Sutera yaitu sejumlah 345 ribu ekor atau 20 persen.

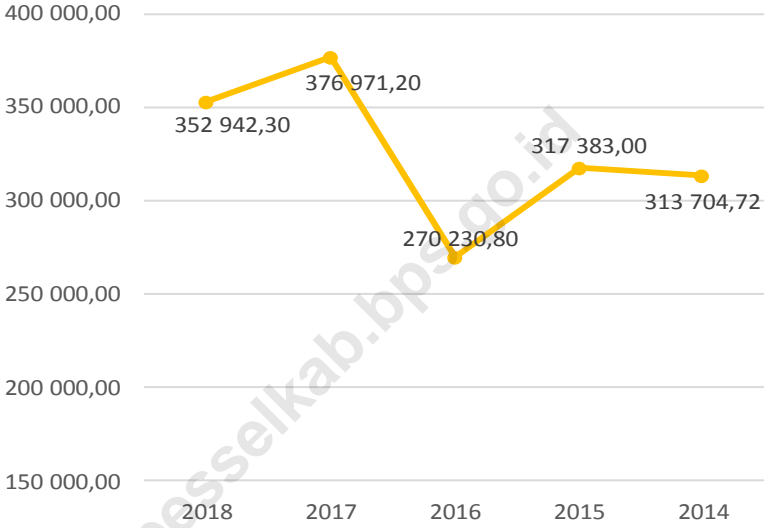
Produksi telur unggas terbesar dihasilkan oleh itik manila yaitu sebanyak 895 ribu kilogram. Sedangkan untuk telur ayam ras petelur produksi pada tahun 2018 sebanyak 823 ribu kilogram.

*Meanwhile poultry population in 2018 still dominated by broiller chicken recorded as 61 percent (1.7 million). Poultry population in this case broiller chicken were mostly located in Koto XI Tarusan recorded as 903 thousand or 52 percent from whole population in Pesisir Selatan Regency. Which second populated broiller chicken located in Sutera sub-district amounted 345 thousand or 20 percent.*

*Production of poultry egg was dominated by manila duct which recorded as 895 thousand kilograms. In 2018, chicken egg production recorded as 823 thousand kilograms.*

**AGRICULTURE**

**Gambar 5** Perkembangan Produksi Padi di Kabupaten Pesisir Selatan (ton), 2013-2018  
*Picture* **Paddy Production Growth in Pesisir Selatan Regency (ton), 2013-2018**



5.1 TANAMAN PANGAN/*FOOD CROPS*

**Tabel 5.1.1 Luas Lahan Sawah Menurut Kecamatan dan Jenis Pengairan di Kabupaten Pesisir Selatan (Ha), 2018**  
**Area of Wetland by Sub-District and Type of Irrigation in Pesisir Selatan Regency (Ha), 2018**

	Kecamatan <i>Sub-District</i>	Irigasi <i>Irrigation</i>	Tadah Hujan <i>Rainfed</i>	Pasang Surut	Lebak	Jumlah <i>Total</i>
	(1)	(2)	(4)	(5)	(6)	(7)
1	Silaut	-	-	-	-	-
2	Lunang	1 315	1 293	-	-	2 608
3	Basa Ampek Balai Tapan	1 176	149	-	-	1 325
4	Ranah Ampek Hulu Tapan	1 227	30	-	-	1 257
5	Pancung Soal	2 098	71	-	-	2 169
6	Airpura	1 784	-	70	-	1 854
7	Linggo Sari Baganti	1 056	2 362	-	-	3 418
8	Ranah Pesisir	2 271	1 038	-	-	3 309
9	Lengayang	3 090	394	-	77	3 561
10	Sutera	1 498	1 423	-	71	2 992
11	Batang kapas	1 547	304	-	-	1 851
12	IV Jurai	1 239	34	-	-	1 273
13	Bayang	1 700	499	-	-	2 199
14	IV Nagari Bayang Utara	624	113	-	-	737
15	Koto XI Tarusan	1 265	598	-	-	1 863
	<b>Jumlah / Total</b>					
	2018	21 890	8 308	70	148	30 416
	2017	21 890	8 148	70	308	30 416
	2016	21 892	8 440	70	308	30 710
	2015	21 438	9 397	70	320	31 225
	2014	20 827	9 742	235	308	31 112

Sumber/Source: Dinas Tanaman Pangan, Hortikultura dan Perkebunan Kabupaten Pesisir Selatan/*Crops, Horticulture, and Plantation Agency of Pesisir Selatan*



## AGRICULTURE

**Tabel 5.1.2 Luas Tanam, Panen dan Produksi Padi Sawah dan Padi Ladang Menurut Kecamatan di Kabupaten Pesisir Selatan, 2018**  
**Table** *Planted, Harvested and Production Area of Wetland and Dryland Paddy by Sub-District in Pesisir Selatan Regency, 2018*

	Kecamatan <i>Sub-District</i>	Luas Tanam <i>Planted Area</i> (Ha)	Luas Panen <i>Harvested Area</i> (Ha)	Produksi GKG <i>Production</i> (Ton)	Rata-rata <i>Average</i> (Kw/Ha)
	(1)	(2)	(3)	(4)	(5)
1	Silaut	-	-	-	-
2	Lunang	4 617	4 092	20 232.70	49.44
3	Basa Ampek Balai Tapar	2 366	2 113	10 274.30	48.62
4	Ranah Ampek Hulu Tapa	2 798	2 608	12 723.10	48.79
5	Pancung Soal	4 576	4 681	22 961.10	49.05
6	Airpura	3 985	3 795	18 597.90	49.01
7	Linggo Sari Baganti	7 285	8 740	42 341.50	48.44
8	Ranah Pesisir	6 855	7 349	35 913.00	48.87
9	Lengayang	9 455	9 993	48 461.80	48.50
10	Sutera	7 987	8 099	39 073.50	48.25
11	Batang kapas	4 876	4 465	21 890.40	49.02
12	IV Jurai	3 455	3 956	19 180.60	48.48
13	Bayang	6 408	6 818	33 159.60	48.64
14	IV Nagari Bayang Utara	2 312	2 130	10 352.00	48.60
15	Koto XI Tarusan	3 737	3 556	17 780.80	50.01
	<i>Jumlah / Total</i>				
	2018	70 712	72 395	352 942.30	48.75
	2017	62 259	67 567	376 971.20	55.79
	2016	58 925	53 096	270 230.80	50.89
	2015	62 434	62 327	317 383.00	50.92
	2014	57 839	61 061	313 704.72	51.38

Sumber/Source: Dinas Tanaman Pangan, Hortikultura dan Perkebunan Kabupaten Pesisir Selatan/Crops, Horticulture, and Plantation Agency of Pesisir Selatan

**Tabel 5.1.3 Luas Tanam, Panen dan Produksi Padi Ladang Menurut Kecamatan di Kabupaten Pesisir Selatan, 2018**  
**Table** *Planted, Harvested and Production Area of Dryland Paddy by Sub-District in Pesisir Selatan Regency, 2018*

	Kecamatan <i>Sub-District</i>	Luas Tanam <i>Planted Area (Ha)</i>	Luas Panen <i>Harvested Area (Ha)</i>	Produksi GKG <i>Production (Ton)</i>	Rata-rata <i>Average (Kw/Ha)</i>	
	(1)	(2)	(3)	(4)	(5)	
1	Silaut	-	-	-	-	
2	Lunang	62	-	-	-	
3	Basa Ampek Balai Tapan	25	-	-	-	
4	Ranah Ampek Hulu Tapan	240	-	-	-	
5	Pancung Soal	20	-	-	-	
6	Airpura	12	10	48	48.00	
7	Linggo Sari Baganti	70	55	264	47.95	
8	Ranah Pesisir	21	16	77	47.94	
9	Lengayang	-	-	-	-	
10	Sutera	-	6	12.00	20.00	
11	Batang kapas	-	-	-	-	
12	IV Jurai	19	12	58	47.92	
13	Bayang	49	-	-	-	
14	IV Nagari Bayang Utara	119	19	91	47.95	
15	Koto XI Tarusan	-	-	-	-	
	Jumlah / <i>Total</i>	2018	637	118	549	46.53
		2017	6	-	-	-
		2016	2	2	9.80	49.00
		2015	2	2	9.96	49.82
		2014	5	26	50.72	19.51

Sumber/*Source*: Dinas Tanaman Pangan, Hortikultura dan Perkebunan Kabupaten Pesisir Selatan/*Crops, Horticulture, and Plantation Agency of Pesisir Selatan*

## AGRICULTURE

**Tabel 5.1.4 Luas Tanam, Panen dan Produksi Padi Sawah Menurut Kecamatan di Kabupaten Pesisir Selatan, 2018**  
**Table** *Planted, Harvested and Production Area of Wetland Paddy by Sub-District in Pesisir Selatan Regency, 2018*

	Kecamatan <i>Sub-District</i>	Luas Tanam <i>Planted Area (Ha)</i>	Luas Panen <i>Harvested Area (Ha)</i>	Produksi GKG <i>Production (Ton)</i>	Rata-rata <i>Average (Kw/Ha)</i>
	(1)	(2)	(3)	(4)	(5)
1	Silaut	-	-	-	-
2	Lunang	4 555	4 092	20 232.70	49.44
3	Basa Ampek Balai Tapan	2 341	2 113	10 274.30	48.62
4	Ranah Ampek Hulu Tapan	2 558	2 608	12 723.10	48.79
5	Pancung Soal	4 556	4 681	22 961.10	49.05
6	Airpura	3 973	3 785	18 549.90	49.01
7	Linggo Sari Baganti	7 215	8 685	42 077.80	48.45
8	Ranah Pesisir	6 834	7 333	35 836.30	48.87
9	Lengayang	9 455	9 993	48 461.80	48.50
10	Sutera	7 987	8 093	39 061.50	48.27
11	Batang kapas	4 876	4 465	21 890.40	49.02
12	IV Jurai	3 436	3 944	19 123.10	48.48
13	Bayang	6 359	6 818	33 159.60	48.64
14	IV Nagari Bayang Utara	2 193	2 111	10 260.90	48.60
15	Koto XI Tarusan	3 737	3 556	17 780.80	50.01
	<i>Jumlah / Total</i>				
	2018	70 075	72 277	352 393.30	48.76
	2017	62 253	67 567	376 971.20	55.79
	2016	58 923	53 094	270 221.00	50.89
	2015	62 432	62 325	317 373.00	50.92
	2014	57 834	61 035	313 654.00	51.39

Sumber/Source: Dinas Tanaman Pangan, Hortikultura dan Perkebunan Kabupaten Pesisir Selatan/Crops, Horticulture, and Plantation Agency of Pesisir Selatan

**Tabel 5.1.5 Jumlah Pemakaian Pupuk Untuk Tanaman Padi Menurut Kecamatan di Kabupaten Pesisir Selatan, 2018**  
**Number of Fabricated/Chemical Fertilizers Used for Paddy by Sub-District in Pesisir Selatan Regency, 2018**

	Kecamatan Sub-District	Urea	TSP / SP-18	Z A	KCL / NPK	Jumlah Total	
	(1)	(2)	(3)	(4)	(5)	(6)	
1	Silaut	-	-	-	-	-	
2	Lunang	692.52	346.26	115.42	461.68	1 615.88	
3	Basa Ampek Balai Tapak	354.89	177.44	59.15	236.59	828.07	
4	Ranah Ampek Hulu Tapak	419.75	209.87	69.96	279.83	979.41	
5	Pancung Soal	686.39	343.19	114.40	457.59	1 601.57	
6	Airpura	597.75	298.88	99.63	398.50	1 394.75	
7	Linggo Sari Baganti	1 092.69	546.35	182.12	728.46	2 549.61	
8	Ranah Pesisir	1 028.21	514.10	171.37	685.47	2 399.15	
9	Lengayang	1 418.28	709.14	236.38	945.52	3 309.32	
10	Sutera	1 198.08	599.04	199.68	798.72	2 795.52	
11	Batang kapas	731.37	365.69	121.90	487.58	1 706.53	
12	IV Jurai	518.21	259.10	86.37	345.47	1 209.15	
13	Bayang	961.25	480.62	160.21	640.83	2 242.91	
14	IV Nagari Bayang Utara	346.83	173.42	57.81	231.22	809.27	
15	Koto XI Tarusan	560.54	280.27	93.42	373.69	1 307.92	
	Jumlah / Total	2018	10 606.73	5 303.36	1 767.79	7 071.15	24 749.03
		2017	9 338.79	4 669.40	1 556.47	6 225.86	21 790.51
		2016	9 976.03	5 072.44	1 767.72	8 966.37	25 782.56
		2015	7 549.98	3 158.17	1 964.01	5 080.66	17 752.82
		2014	7 358.00	2 666.00	1 461.00	5 288.00	16 773.00

Sumber/Source: Dinas Tanaman Pangan, Hortikultura dan Perkebunan Kabupaten Pesisir Selatan/Crops, Horticulture, and Plantation Agency of Pesisir Selatan

## AGRICULTURE

**Tabel 5.1.6 Jumlah Alat Pengolah Gabah Menurut Kecamatan di Kabupaten Pesisir Selatan, 2018**  
**Number of Paddy Processor by Sub-District in Pesisir Selatan Regency, 2018**

	Kecamatan <i>Sub-District</i>	Perontok Padi <i>Thresher</i>	Pembersih Gabah <i>Dryer</i>	Penggiling Padi <i>Huller</i>	Pemipil Jagung <i>Cornshell</i>	Jumlah <i>Total</i>	
	(1)	(2)	(3)	(4)	(5)	(5)	
1	Silaut	-	-	-	2	2	
2	Lunang	16	20	9	20	65	
3	Basa Ampek Balai Tapa	65	-	16	12	93	
4	Ranah Ampek Hulu Tap	16	12	11	12	51	
5	Pancung Soal	57	12	10	-	79	
6	Airpura	35	42	18	51	146	
7	Linggo Sari Baganti	85	121	43	20	269	
8	Ranah Pesisir	45	39	17	9	110	
9	Lengayang	132	175	69	8	384	
10	Sutera	48	2	46	3	99	
11	Batang kapas	121	198	29	3	351	
12	IV Jurai	38	123	24	2	187	
13	Bayang	102	-	33	1	136	
14	IV Nagari Bayang Utara	53	28	17	-	98	
15	Koto XI Tarusan	25	-	28	-	53	
	<b>Jumlah / Total</b>	<b>2018</b>	<b>838</b>	<b>772</b>	<b>370</b>	<b>143</b>	<b>2 123</b>
		<b>2017</b>	<b>801</b>	<b>689</b>	<b>348</b>	<b>134</b>	<b>1 972</b>
		<b>2016</b>	<b>785</b>	<b>642</b>	<b>302</b>	<b>126</b>	<b>1 855</b>
		<b>2015</b>	<b>734</b>	<b>535</b>	<b>309</b>	<b>131</b>	<b>98</b>
		<b>2014</b>	<b>647</b>	<b>447</b>	<b>298</b>	<b>98</b>	<b>1 392</b>

Sumber/Source: Dinas Tanaman Pangan, Hortikultura dan Perkebunan Kabupaten Pesisir Selatan/Crops, Horticulture, and Plantation Agency of Pesisir Selatan

**Tabel 5.1.7 Luas Tanam, Panen dan Produksi Jagung Menurut Kecamatan di Kabupaten Pesisir Selatan, 2018**  
**Table** *Planted, Harvested and Production Area of Maize by Sub-District in Pesisir Selatan Regency, 2018*

Kecamatan Sub-District		Luas Tanam Planted Area (Ha)	Luas Panen Harvested Area (Ha)	Produksi Production (Ton)	Rata-rata Average (Kw/Ha)
(1)		(2)	(3)	(4)	(5)
1	Silaut	313.50	326.00	2 412.20	73.99
2	Lunang	4 345.60	3 508.60	27 736.80	79.05
3	Basa Ampek Balai Tapan	1 421.40	1 766.80	12 963.70	73.37
4	Ranah Ampek Hulu Tapan	1 581.20	1 653.20	12 046.10	72.87
5	Pancung Soal	2 688.00	2 530.60	18 433.60	72.84
6	Airpura	4 625.30	4 938.50	37 052.30	75.03
7	Linggo Sari Baganti	786.10	1 073.40	7 699.10	71.73
8	Ranah Pesisir	618.30	1 034.00	7 728.30	74.74
9	Lengayang	172.70	260.20	1 854.90	71.29
10	Sutera	243.00	330.00	2 420.10	73.34
11	Batang kapas	359.60	271.70	2 033.70	74.85
12	IV Jurai	80.00	130.00	944.10	72.62
13	Bayang	287.00	245.50	1 866.30	76.02
14	IV Nagari Bayang Utara	38.00	36.60	262.00	71.58
15	Koto XI Tarusan	4.00	4.00	31.20	78.00
Jumlah / Total					
	2018	17 563.70	18 109.10	135 484.40	74.82
	2017	21 263.50	20 828.60	169 101.60	81.19
	2016	21 262.50	19 845.70	158 159.50	79.69
	2015	13 505.00	12 916.00	108 894.00	84.31
	2014	12 938.00	14 208.00	107 695.00	75.80

Sumber/Source: Dinas Tanaman Pangan, Hortikultura dan Perkebunan Kabupaten Pesisir Selatan/Crops, Horticulture, and Plantation Agency of Pesisir Selatan

## AGRICULTURE

**Tabel 5.1.8 Luas Tanam, Panen dan Produksi Ubi Kayu Menurut Kecamatan di Kabupaten Pesisir Selatan, 2018**  
**Table** *Planted, Harvested and Production Area of Cassava by Sub-District in Pesisir Selatan Regency, 2018*

	Kecamatan <i>Sub-District</i>	Luas Tanam <i>Planted Area (Ha)</i>	Luas Panen <i>Harvested Area (Ha)</i>	<i>Produksi Production (Ton)</i>	Rata-rata <i>Average (Kw/Ha)</i>
	(1)	(2)	(3)	(4)	(5)
1	Silaut	2.00	2.00	96.20	481.00
2	Lunang	6.00	15.00	850.30	566.87
3	Basa Ampek Balai Tapan	-	-	-	-
4	Ranah Ampek Hulu Tapan	-	-	-	-
5	Pancung Soal	-	-	-	-
6	Airpura	18.00	13.00	547.40	421.08
7	Linggo Sari Baganti	1.00	-	-	-
8	Ranah Pesisir	5.00	4.00	216.80	542.00
9	Lengayang	16.00	14.00	679.00	485.00
10	Sutera	31.00	40.00	2 027.90	506.98
11	Batang kapas	27.00	23.00	1 105.80	480.78
12	IV Jurai	8.00	3.00	126.00	420.00
13	Bayang	22.00	20.00	980.80	490.40
14	IV Nagari Bayang Utara	-	-	-	-
15	Koto XI Tarusan	135.00	130.00	6 539.70	503.05
	Jumlah / Total				
	2018	271.00	264.00	13 169.90	498.86
	2017	251.00	285.00	11 204.06	393.13
	2016	295.00	253.00	9 892.64	391.01
	2015	306.00	433.00	15 263.00	352.49
	2014	414.00	420.00	13 386.00	318.71

Sumber/Source: Dinas Tanaman Pangan, Hortikultura dan Perkebunan Kabupaten Pesisir Selatan/Crops, Horticulture, and Plantation Agency of Pesisir Selatan

**Tabel 5.1.9 Luas Tanam, Panen dan Produksi Ubi Jalar Menurut Kecamatan di Kabupaten Pesisir Selatan, 2018**  
**Table** *Planted, Harvested and Production Area of Sweet Potatoes by Sub-District in Pesisir Selatan Regency, 2018*

Kecamatan <i>Sub-District</i>		Luas Tanam <i>Planted Area (Ha)</i>	Luas Panen <i>Harvested Area (Ha)</i>	Produksi <i>Production (Ton)</i>	Rata-rata <i>Average (Kw/Ha)</i>
	(1)	(2)	(3)	(4)	(5)
1 Silaut		4.00	1.00	12.50	125.00
2 Lunang		-	-	-	-
3 Basa Ampek Balai Tapan		-	-	-	-
4 Ranah Ampek Hulu Tapan		-	-	-	-
5 Pancung Soal		-	-	-	-
6 Airpura		9.00	-	-	-
7 Linggo Sari Baganti		-	-	-	-
8 Ranah Pesisir		-	-	-	-
9 Lengayang		-	-	-	-
10 Sutera		-	-	-	-
11 Batang kapas		-	-	-	-
12 IV Jurai		-	-	-	-
13 Bayang		-	-	-	-
14 IV Nagari Bayang Utara		-	-	-	-
15 Koto XI Tarusan		5.00	3.00	35.50	118.33
Jumlah / Total	2018	18.00	4.00	48.00	120.00
	2017	2.00	5.00	81.00	162.00
	2016	12.00	12.00	410.01	341.68
	2015	21.00	24.00	1 657.00	690.42
	2014	51.00	58.00	1 141.00	196.72

Sumber/Source: Dinas Tanaman Pangan, Hortikultura dan Perkebunan Kabupaten Pesisir Selatan/Crops, Horticulture, and Plantation Agency of Pesisir Selatan



## AGRICULTURE

**Tabel 5.1.10 Luas Tanam, Panen dan Produksi Kacang Tanah Menurut Kecamatan di Kabupaten Pesisir Selatan, 2018**  
**Table** *Planted, Harvested and Production Area of Peanuts by Sub-District in Pesisir Selatan Regency, 2018*

Kecamatan <i>Sub-District</i>	Luas Tanam <i>Planted Area</i> (Ha)	Luas Panen <i>Harvested Area</i> (Ha)	Produksi <i>Production</i> (Ton)	Rata-rata <i>Average</i> (Kw/Ha)	
(1)	(2)	(3)	(4)	(5)	
1 Silaut	1.00	-	-	-	
2 Lunang	11.00	8.00	12.40	15.50	
3 Basa Ampek Balai Tapan	3.60	4.00	6.30	15.75	
4 Ranah Ampek Hulu Tapan	8.00	6.00	9.30	15.50	
5 Pancung Soal	-	-	-	-	
6 Airpura	9.50	8.50	12.10	-	
7 Linggo Sari Baganti	22.00	24.00	27.60	11.50	
8 Ranah Pesisir	13.80	15.80	25.90	16.39	
9 Lengayang	24.60	24.60	41.30	16.79	
10 Sutera	20.00	27.00	39.30	14.56	
11 Batang kapas	47.00	38.00	51.90	13.66	
12 IV Jurai	-	-	-	-	
13 Bayang	23.00	25.00	38.20	15.28	
14 IV Nagari Bayang Utara	21.40	20.50	27.60	13.46	
15 Koto XI Tarusan	8.00	6.00	8.20	13.67	
Jumlah / Total					
	2018	212.90	207.40	300.10	14.47
	2017	140.10	150.40	267.79	17.81
	2016	182.20	182.60	335.98	18.40
	2015	300.00	275.00	495.00	18.00
	2014	275.00	330.00	516.00	15.64

Sumber/Source: Dinas Tanaman Pangan, Hortikultura dan Perkebunan Kabupaten Pesisir Selatan/*Crops, Horticulture, and Plantation Agency of Pesisir Selatan*

**Tabel 5.1.11 Luas Tanam, Panen dan Produksi Kedelai Menurut Kecamatan di Kabupaten Pesisir Selatan, 2018**  
**Table** *Planted, Harvested and Production Area of Soya Beans by Sub-District in Pesisir Selatan Regency, 2018*

Kecamatan <i>Sub-District</i>	Luas Tanam <i>Planted Area (Ha)</i>	Luas Panen <i>Harvested Area (Ha)</i>	Produksi <i>Production (Ton)</i>	Rata-rata <i>Average (Kw/Ha)</i>	
(1)	(2)	(3)	(4)	(5)	
1 Silaut	-	-	-	-	
2 Lunang	-	-	-	-	
3 Basa Ampek Balai Tapan	-	-	-	-	
4 Ranah Ampek Hulu Tapan	-	-	-	-	
5 Pancung Soal	-	-	-	-	
6 Airpura	-	1.00	1.00	10.00	
7 Linggo Sari Baganti	-	-	-	-	
8 Ranah Pesisir	2.00	2.00	3.30	16.50	
9 Lengayang	16.80	5.00	10.30	20.60	
10 Sutera	-	-	-	-	
11 Batang kapas	-	-	-	-	
12 IV Jurai	-	-	-	-	
13 Bayang	-	-	-	-	
14 IV Nagari Bayang Utara	-	-	-	-	
15 Koto XI Tarusan	8.00	2.00	3.30	16.50	
Jumlah / Total	2018	26.80	10.00	17.90	17.90
	2017	1.00	-	-	-
	2016	-	-	-	-
	2015	-	-	-	-
	2014	66.00	163.00	247.00	15.15

Sumber/Source: Dinas Tanaman Pangan, Hortikultura dan Perkebunan Kabupaten Pesisir Selatan/Crops, Horticulture, and Plantation Agency of Pesisir Selatan

## AGRICULTURE

**Tabel 5.1.12 Luas Tanam, Panen dan Produksi Kacang Hijau Menurut Kecamatan di Kabupaten Pesisir Selatan, 2018**  
**Table** *Planted, Harvested and Production Area of Mung Beans by Sub-District in Pesisir Selatan Regency, 2018*

Kecamatan <i>Sub-District</i>	Luas Tanam <i>Planted Area</i> (Ha)	Luas Panen <i>Harvested Area</i> (Ha)	Produksi <i>Production</i> (Ton)	Rata-rata <i>Average</i> (Kw/Ha)	
(1)	(2)	(3)	(4)	(5)	
1 Silaut	-	-	-	-	
2 Lunang	-	-	-	-	
3 Basa Ampek Balai Tapan	0.60	0.70	0.79	11.30	
4 Ranah Ampek Hulu Tapan	-	-	-	-	
5 Pancung Soal	-	-	-	-	
6 Airpura	1.00	-	-	-	
7 Linggo Sari Baganti	1.00	1.00	1.13	11.30	
8 Ranah Pesisir	-	-	-	-	
9 Lengayang	-	-	-	-	
10 Sutera	14.00	13.00	14.69	11.30	
11 Batang kapas	5.00	1.00	1.13	11.30	
12 IV Jurai	-	-	-	-	
13 Bayang	-	-	-	-	
14 IV Nagari Bayang Utara	-	-	-	-	
15 Koto XI Tarusan	2.00	2.00	2.26	11.30	
Jumlah / Total	2018	23.60	17.70	20.00	11.30
	2017	25.20	30.10	34.01	11.30
	2016	31.70	30.40	35.38	11.64
	2015	42.00	44.00	51.22	11.64
	2014	56.00	61.00	71.00	11.64

Sumber/Source: Dinas Tanaman Pangan, Hortikultura dan Perkebunan Kabupaten Pesisir Selatan/Crops, Horticulture, and Plantation Agency of Pesisir Selatan

**Tabel 5.1.13 Luas Tanam, Panen dan Produksi Talas Menurut Kecamatan di Kabupaten Pesisir Selatan, 2018**  
**Table** *Planted, Harvested and Production Area of Taro by Sub-District in Pesisir Selatan Regency, 2018*

Kecamatan <i>Sub-District</i>	Jml Tanaman <i>Num of Plant (Pohon/Pl ant)</i>	Jml Dipanen <i>Num Harvested (Pohon/Pl ant)</i>	Produksi <i>Production (Kw)</i>	Rata-rata <i>Average (Kw/Phn) (Kw/Plt)</i>	
(1)	(2)	(3)	(4)	(5)	
1 Silaut	-	-	-	-	
2 Lunang	8.00	12.00	78.00	6.50	
3 Basa Ampek Balai Tapan	-	-	-	-	
4 Ranah Ampek Hulu Tapan	-	-	-	-	
5 Pancung Soal	-	-	-	-	
6 Airpura	-	-	-	-	
7 Linggo Sari Baganti	-	-	-	-	
8 Ranah Pesisir	4.00	3.00	19.50	6.50	
9 Lengayang	-	-	-	-	
10 Sutera	-	-	-	-	
11 Batang kapas	-	-	-	-	
12 IV Jurai	-	-	-	-	
13 Bayang	-	-	-	-	
14 IV Nagari Bayang Utara	-	-	-	-	
15 Koto XI Tarusan	-	-	-	-	
Jumlah / <i>Total</i>	2018	12.00	15.00	97.50	6.50
	2017	17.00	16.00	104.00	6.50
	2016	10.00	3.00	19.50	6.50
	2015	9.00	13.00	85.00	13.17
	2014	15.00	13.00	84.50	6.50

Sumber/Source: Dinas Tanaman Pangan, Hortikultura dan Perkebunan Kabupaten Pesisir Selatan/Crops, Horticulture, and Plantation Agency of Pesisir Selatan

5.2 HORTIKULTURA/HORTICULTURE

**Tabel 5.2.1 Luas Tanam, Panen dan Produksi Cabe Menurut Kecamatan di Kabupaten Pesisir Selatan, 2018**  
*Planted, Harvested and Production Area of Chilli Peper by Sub-District in Pesisir Selatan Regency, 2018*

	Kecamatan <i>Sub-District</i>	Luas Tanam <i>Planted Area (Ha)</i>	Luas Panen <i>Harvested Area (Ha)</i>	Produksi <i>Production (Ton)</i>	Rata-rata <i>Average (Kw/Ha)</i>	
	(1)	(2)	(3)	(4)	(5)	
1	Silaut	-	-	-	-	
2	Lunang	5.00	5.00	35.00	70.00	
3	Basa Ampek Balai Tapan	1.75	2.53	17.70	69.96	
4	Ranah Ampek Hulu Tapan	15.00	10.00	70.00	70.00	
5	Pancung Soal	22.00	25.00	175.00	70.00	
6	Airpura	17.00	17.00	119.00	70.00	
7	Linggo Sari Baganti	15.00	16.00	112.00	70.00	
8	Ranah Pesisir	16.00	16.00	112.00	70.00	
9	Lengayang	16.00	26.00	182.00	70.00	
10	Sutera	36.00	38.00	266.00	70.00	
11	Batang kapas	37.00	27.00	189.00	70.00	
12	IV Jurai	15.00	12.00	84.00	70.00	
13	Bayang	12.00	12.00	84.00	70.00	
14	IV Nagari Bayang Utara	55.50	32.50	227.50	70.00	
15	Koto XI Tarusan	10.00	13.00	91.00	70.00	
	Jumlah / Total	2018	273.25	252.03	1 764.20	70.00
		2017	228.00	271.00	3 768.00	139.04
		2016	286.00	350.00	4 473.00	127.80
		2015	381.00	338.00	2 583.80	76.44
		2014	339.00	302.00	2 276.00	75.36

Sumber/Source: Dinas Tanaman Pangan, Hortikultura dan Perkebunan Kabupaten Pesisir Selatan/Crops, Horticulture, and Plantation Agency of Pesisir Selatan

**Tabel 5.2.2 Luas Tanam, Panen dan Produksi Terung Menurut Kecamatan di Kabupaten Pesisir Selatan, 2018**  
**Planted, Harvested and Production Area of Eggplant by Sub-District in Pesisir Selatan Regency, 2018**

	Kecamatan <i>Sub-District</i>	Luas Tanam <i>Planted Area (Ha)</i>	Luas Panen <i>Harvested Area (Ha)</i>	Produksi <i>Production (Ton)</i>	Rata-rata <i>Average (Kw/Ha)</i>
	(1)	(2)	(3)	(4)	(5)
1	Silaut	2.00	-	-	-
2	Lunang	8.00	7.00	63.00	90.00
3	Basa Ampek Balai Tapa	1.00	2.00	18.00	90.00
4	Ranah Ampek Hulu Tapa	11.00	9.00	81.00	90.00
5	Pancung Soal	10.50	13.00	117.00	90.00
6	Airpura	9.00	5.50	49.50	90.00
7	Linggo Sari Baganti	5.00	4.00	36.00	90.00
8	Ranah Pesisir	9.00	8.00	72.00	90.00
9	Lengayang	-	-	-	-
10	Sutera	24.00	25.00	225.00	90.00
11	Batang kapas	17.00	18.00	162.00	90.00
12	IV Jurai	15.00	12.00	108.00	90.00
13	Bayang	10.00	11.00	99.00	90.00
14	IV Nagari Bayang Utara	4.00	6.00	54.00	90.00
15	Koto XI Tarusan	11.00	10.00	90.00	90.00
	Jumlah / Total				
	2018	136.50	130.50	1 174.50	90.00
	2017	111.00	136.00	2 149.50	158.05
	2016	184.00	156.00	2 596.00	166.41
	2015	158.00	175.00	1 707.00	97.54
	2014	180.00	164.00	1 692.00	103.17

Sumber/Source: Dinas Tanaman Pangan, Hortikultura dan Perkebunan Kabupaten Pesisir Selatan/Crops, Horticulture, and Plantation Agency of Pesisir Selatan

## AGRICULTURE

**Tabel 5.2.3 Luas Tanam, Panen dan Produksi Mentimun Menurut Kecamatan di Kabupaten Pesisir Selatan, 2018**  
**Table** *Planted, Harvested and Production Area of Cucumber by Sub-District in Pesisir Selatan Regency, 2018*

	Kecamatan <i>Sub-District</i>	Luas Tanam <i>Planted Area (Ha)</i>	Luas Panen <i>Harvested Area (Ha)</i>	Produksi <i>Production (Ton)</i>	Rata-rata <i>Average (Kw/Ha)</i>
	(1)	(2)	(3)	(4)	(5)
1	Silaut	1.00	1.00	16.50	165.00
2	Lunang	7.00	9.00	122.50	136.11
3	Basa Ampek Balai Tapan	1.25	1.75	22.40	128.00
4	Ranah Ampek Hulu Tapan	-	-	-	-
5	Pancung Soal	9.00	12.00	152.50	127.08
6	Airpura	10.50	12.00	198.00	165.00
7	Linggo Sari Baganti	12.00	15.00	221.50	147.67
8	Ranah Pesisir	16.00	16.00	238.00	148.75
9	Lengayang	16.00	18.00	258.00	143.33
10	Sutera	33.00	34.00	483.00	142.06
11	Batang kapas	29.00	28.00	397.00	141.79
12	IV Jurai	3.00	3.00	36.50	121.67
13	Bayang	6.00	6.00	79.50	132.50
14	IV Nagari Bayang Utara	1.50	2.00	33.00	165.00
15	Koto XI Tarusan	6.00	7.00	115.50	-
	Jumlah / Total				
	2018	151.25	164.75	2 373.90	144.09
	2017	150.00	148.00	2 442.00	165.00
	2016	178.00	153.00	2 265.00	148.04
	2015	172.00	186.00	3 009.50	161.80
	2014	192.00	195.00	3 245.00	166.41

Sumber/Source: Dinas Tanaman Pangan, Hortikultura dan Perkebunan Kabupaten Pesisir Selatan/Crops, Horticulture, and Plantation Agency of Pesisir Selatan

**Tabel 5.2.4 Luas Tanam, Panen dan Produksi Bawang Merah Menurut Kecamatan di Kabupaten Pesisir Selatan, 2018**  
**Table** *Planted, Harvested and Production Area of Shallot by Sub-District in Pesisir Selatan Regency, 2018*

	Kecamatan <i>Sub-District</i>	Luas Tanam <i>Planted Area (Ha)</i>	Luas Panen <i>Harvested Area (Ha)</i>	Produksi <i>Production (Ton)</i>	Rata-rata <i>Average (Kw/Ha)</i>	
	(1)	(2)	(3)	(4)	(5)	
1	Silaut	-	-	-	-	
2	Lunang	6.00	-	-	-	
3	Basa Ampek Balai Tapan	2.00	-	-	-	
4	Ranah Ampek Hulu Tapan	4.00	1.00	7.00	70.00	
5	Pancung Soal	-	1.00	7.00	70.00	
6	Airpura	7.00	-	-	-	
7	Linggo Sari Baganti	2.00	-	-	-	
8	Ranah Pesisir	3.00	-	-	-	
9	Lengayang	5.00	5.00	35.00	70.00	
10	Sutera	11.00	-	-	-	
11	Batang kapas	3.00	-	-	-	
12	IV Jurai	2.00	-	-	-	
13	Bayang	3.00	-	-	-	
14	IV Nagari Bayang Utara	10.25	4.25	29.80	70.12	
15	Koto XI Tarusan	-	-	-	-	
	Jumlah / Total					
		2018	58.25	11.25	78.80	70.04
		2017	81.00	78.00	584.00	74.87
		2016	111.00	155.00	968.00	62.45
		2015	99.00	31.00	242.70	78.29
		2014	71.00	66.00	501.50	75.98

Sumber/Source: Dinas Tanaman Pangan, Hortikultura dan Perkebunan Kabupaten Pesisir Selatan/Crops, Horticulture, and Plantation Agency of Pesisir Selatan



## AGRICULTURE

**Tabel 5.2.5 Luas Tanam, Panen dan Produksi Bayam Menurut Kecamatan di Kabupaten Pesisir Selatan, 2018**  
**Table** **Planted, Harvested and Production Area of Spinach by Sub-District in Pesisir Selatan Regency, 2018**

	Kecamatan <i>Sub-District</i>	Luas Tanam <i>Planted Area</i> (Ha)	Luas Panen <i>Harvested Area</i> (Ha)	Produksi <i>Production</i> (Ton)	Rata-rata <i>Average</i> (Kw/Ha)	
	(1)	(2)	(3)	(4)	(5)	
1	Silaut	3.00	3.00	15.00	50.00	
2	Lunang	12.00	12.00	60.00	50.00	
3	Basa Ampek Balai Tapan	2.50	3.25	15.00	46.15	
4	Ranah Ampek Hulu Tapan	-	-	-	-	
5	Pancung Soal	-	-	-	-	
6	Airpura	-	-	-	-	
7	Linggo Sari Baganti	-	-	-	-	
8	Ranah Pesisir	10.00	9.00	45.00	50.00	
9	Lengayang	-	-	-	-	
10	Sutera	-	-	-	-	
11	Batang kapas	23.00	24.00	120.00	50.00	
12	IV Jurai	11.00	10.00	50.00	50.00	
13	Bayang	10.00	10.00	50.00	50.00	
14	IV Nagari Bayang Utara	1.00	3.00	15.00	50.00	
15	Koto XI Tarusan	12.00	14.00	70.00	50.00	
	Jumlah / Total					
		2018	84.50	88.25	440.00	49.86
		2017	98.00	102.00	510.00	50.00
		2016	117.00	117.00	592.00	50.60
		2015	117.00	123.00	636.00	51.71
		2014	132.00	133.00	665.00	50.00

Sumber/Source: Dinas Tanaman Pangan, Hortikultura dan Perkebunan Kabupaten Pesisir Selatan/Crops, Horticulture, and Plantation Agency of Pesisir Selatan

**Tabel 5.2.6 Luas Tanam, Panen dan Produksi Kangkung Menurut Kecamatan di Kabupaten Pesisir Selatan, 2018**  
**Table** *Planted, Harvested and Production Area of Water Spinach by Sub-District in Pesisir Selatan Regency, 2018*

	Kecamatan Sub-District	Luas Tanam Planted Area (Ha)	Luas Panen Harvested Area (Ha)	Produksi Production (Ton)	Rata-rata Average (Kw/Ha)
	(1)	(2)	(3)	(4)	(5)
1	Silaut	3.00	3.00	15.00	50.00
2	Lunang	12.00	12.00	60.00	50.00
3	Basa Ampek Balai Tapan	2.25	1.75	8.80	50.29
4	Ranah Ampek Hulu Tapan	-	-	-	-
5	Pancung Soal	1.00	1.00	5.00	50.00
6	Airpura	-	-	-	-
7	Linggo Sari Baganti	-	-	-	-
8	Ranah Pesisir	13.00	13.00	65.00	50.00
9	Lengayang	-	-	-	-
10	Sutera	26.00	25.00	125.00	50.00
11	Batang kapas	26.00	27.00	135.00	50.00
12	IV Jurai	22.00	21.00	105.00	50.00
13	Bayang	9.00	11.00	55.00	50.00
14	IV Nagari Bayang Utara	3.50	3.00	15.00	50.00
15	Koto XI Tarusan	13.00	14.00	70.00	50.00
	Jumlah / Total				
	2018	130.75	131.75	658.80	50.00
	2017	130.00	131.00	655.00	50.00
	2016	136.00	139.00	695.00	50.00
	2015	126.00	144.00	735.00	51.04
	2014	159.00	160.00	800.00	50.00

Sumber/Source: Dinas Tanaman Pangan, Hortikultura dan Perkebunan Kabupaten Pesisir Selatan/Crops, Horticulture, and Plantation Agency of Pesisir Selatan

## AGRICULTURE

**Tabel 5.2.7 Luas Tanam, Panen dan Produksi Semangka Menurut Kecamatan di Kabupaten Pesisir Selatan, 2018**  
**Table** *Planted, Harvested and Production Area of Watermelon by Sub-District in Pesisir Selatan Regency, 2018*

Kecamatan <i>Sub-District</i>	Luas Tanam <i>Planted Area</i> (Ha)	Luas Panen <i>Harvested Area</i> (Ha)	Produksi <i>Production</i> (Ton)	Rata-rata <i>Average</i> (Kw/Ha)	
(1)	(2)	(3)	(4)	(5)	
1 Silaut	-	-	-	-	
2 Lunang	2.00	2.00	40.00	200.00	
3 Basa Ampek Balai Tapan	18.00	7.00	140.00	200.00	
4 Ranah Ampek Hulu Tapan	2.00	2.00	40.00	200.00	
5 Pancung Soal	-	-	-	-	
6 Airpura	17.50	22.50	450.00	200.00	
7 Linggo Sari Baganti	5.00	6.00	120.00	-	
8 Ranah Pesisir	14.00	14.00	280.00	-	
9 Lengayang	15.00	16.00	320.00	200.00	
10 Sutera	15.00	21.00	420.00	200.00	
11 Batang kapas	8.00	6.00	120.00	200.00	
12 IV Jurai	-	-	-	-	
13 Bayang	60.00	52.00	1 040.00	200.00	
14 IV Nagari Bayang Utara	15.00	16.00	320.00	200.00	
15 Koto XI Tarusan	3.00	3.00	60.00	200.00	
Jumlah / Total	2018	174.50	167.50	3 350.00	200.00
	2017	338.00	326.00	6 520.00	200.00
	2016	552.00	543.00	10 900.00	197.46
	2015	481.00	559.00	10 857.00	194.22
	2014	275.00	306.00	7 020.00	229.41

Sumber/Source: Dinas Tanaman Pangan, Hortikultura dan Perkebunan Kabupaten Pesisir Selatan/*Crops, Horticulture, and Plantation Agency of Pesisir Selatan*

**Tabel 5.2.8 Luas Tanam, Panen dan Produksi Jeruk Menurut Kecamatan di Kabupaten Pesisir Selatan, 2018**  
***Planted, Harvested and Production Area of Oranges by Sub-District in Pesisir Selatan Regency, 2018***

	Kecamatan Sub-District	Jml Tanaman Num of Plant (Pohon/ Plant)	Jml Dipanen Num Harvested (Pohon/ Plant)	Produksi Production (Ton)	Rata-rata Average (Kw/Phn) (Kw/Plt)	
	(1)	(2)	(3)	(4)	(5)	
1	Silaut	324	100	40.00	4.00	
2	Lunang	2 101	320	64.00	2.00	
3	Basa Ampek Balai Tapan	462	17	2.70	1.59	
4	Ranah Ampek Hulu Tapan	750	-	-	-	
5	Pancung Soal	9 478	6 831	2 476.20	3.62	
6	Airpura	2 060	150	16.00	1.07	
7	Linggo Sari Baganti	3 180	-	-	-	
8	Ranah Pesisir	4 778	-	-	-	
9	Lengayang	4 768	996	355.40	3.57	
10	Sutera	12 544	11 608	4 643.20	4.00	
11	Batang kapas	473	50	16.50	3.30	
12	IV Jurai	2 359	596	161.00	2.70	
13	Bayang	10 658	6 000	1 895.00	3.16	
14	IV Nagari Bayang Utara	3 300	450	115.00	2.56	
15	Koto XI Tarusan	22 077	15 667	5 724.20	3.65	
	Jumlah / Total	2018	79 312	42 785	15 509.20	3.62
		2017	66 736	36 871	11 451.20	3.11
		2016	54 243	22 183	7 805.20	3.52
		2015	35 279	13 634	51 865.00	3.80
		2014	32 935	15 162	15 162.00	1.00

Sumber/Source: Dinas Tanaman Pangan, Hortikultura dan Perkebunan Kabupaten Pesisir Selatan/Crops, Horticulture, and Plantation Agency of Pesisir Selatan

## AGRICULTURE

**Tabel 5.2.9 Luas Tanam, Panen dan Produksi Rambutan Menurut Kecamatan di Kabupaten Pesisir Selatan, 2018**  
**Planted, Harvested and Production Area of Rambutan by Sub-District in Pesisir Selatan Regency, 2018**

Kecamatan Sub-District	Jml Tanaman Num of Plant (Pohon/ Plant)	Jml Dipanen Num Harvested (Pohon/ Plant)	Produksi Production (Ton)	Rata-rata Average (Kw/Phn) (Kw/Plt)	
(1)	(2)	(3)	(4)	(5)	
1 Silaut	8 207	7 409	2 370.50	3.20	
2 Lunang	12 747	-	-	-	
3 Basa Ampek Balai Tapan	2 425	52	6.80	1.31	
4 Ranah Ampek Hulu Tapan	2 783	170	21.60	1.27	
5 Pancung Soal	18	18	3.90	2.17	
6 Airpura	240	100	22.40	2.24	
7 Linggo Sari Baganti	16 500	254	40.60	1.60	
8 Ranah Pesisir	9 627	150	25.60	1.71	
9 Lengayang	7 465	2 018	161.40	0.80	
10 Sutera	8 180	-	-	-	
11 Batang kapas	4 051	140	32.20	2.30	
12 IV Jurai	13 676	437	73.60	1.68	
13 Bayang	6 199	-	-	-	
14 IV Nagari Bayang Utara	2 265	-	-	-	
15 Koto XI Tarusan	4 648	4 500	720.00	1.60	
Jumlah / Total					
	2018	99 031	15 248	3 478.60	2.28
	2017	99 101	11 794	2 903.40	2.46
	2016	100 433	25 173	3 958.40	1.57
	2015	101 021	30 736	2 780.40	0.90
	2014	105 302	24 927	1 994.10	0.80

Sumber/Source: Dinas Tanaman Pangan, Hortikultura dan Perkebunan Kabupaten Pesisir Selatan/Crops, Horticulture, and Plantation Agency of Pesisir Selatan

**Tabel 5.2.10 Luas Tanam, Panen dan Produksi Mangga Menurut Kecamatan di Kabupaten Pesisir Selatan, 2018**  
**Planted, Harvested and Production Area of Mangoes by Sub-District in Pesisir Selatan Regency, 2018**

	Kecamatan <i>Sub-District</i>	Jml Tanaman <i>Num of Plant (Pohon/Plant)</i>	Jml Dipanen <i>Num Harvested (Pohon/Plant)</i>	Produksi <i>Production (Ton)</i>	Rata-rata <i>Average (Kw/Phn) (Kw/Plt)</i>	
	(1)	(2)	(3)	(4)	(5)	
1	Silaut	1 554	200	64.00	3.20	
2	Lunang	1 989	100	8.00	0.80	
3	Basa Ampek Balai Tapan	2 940	27	5.20	1.93	
4	Ranah Ampek Hulu Tapan	3 777	50	16.00	3.20	
5	Pancung Soal	645	650	145.40	2.24	
6	Airpura	1 182	50	7.20	1.44	
7	Linggo Sari Baganti	4 666	850	136.00	1.60	
8	Ranah Pesisir	5 833	150	28.40	1.89	
9	Lengayang	12 933	2 466	657.80	2.67	
10	Sutera	6 956	-	-	-	
11	Batang kapas	4 716	456	134.80	2.96	
12	IV Jurai	8 777	5 154	966.90	1.88	
13	Bayang	1 183	900	144.00	1.60	
14	IV Nagari Bayang Utara	7 647	3 117	333.40	1.07	
15	Koto XI Tarusan	37 682	18 738	2 822.80	1.51	
	Jumlah / <i>Total</i>	2018	102 480	32 908	5 469.90	1.66
		2017	100 156	22 907	2 451.50	1.07
		2016	99 377	19 305	2 596.30	1.34
		2015	90 006	15 633	2 750.90	1.76
		2014	90 390	22 601	1 816.10	0.80

Sumber/Source: Dinas Tanaman Pangan, Hortikultura dan Perkebunan Kabupaten Pesisir Selatan/Crops, Horticulture, and Plantation Agency of Pesisir Selatan

## AGRICULTURE

**Tabel 5.2.11 Luas Tanam, Panen dan Produksi Durian Menurut Kecamatan di Kabupaten Pesisir Selatan, 2018**  
**Table** *Planted, Harvested and Production Area of Durian by Sub-District in Pesisir Selatan Regency, 2018*

Kecamatan Sub-District	Jml Tanaman Num of Plant (Pohon/ Plant)	Jml Dipanen Num Harvested (Pohon/ Plant)	Produksi Production (Ton)	Rata-rata Average (Kw/Phn) (Kw/Plt)	
(1)	(2)	(3)	(4)	(5)	
1 Silaut	1 332	-	-	-	
2 Lunang	2 128	-	-	-	
3 Basa Ampek Balai Tapan	5 252	84	16.80	2.00	
4 Ranah Ampek Hulu Tapan	6 981	3 500	432.00	1.23	
5 Pancung Soal	1 769	1 805	856.30	4.74	
6 Airpura	5 368	500	12.00	0.24	
7 Linggo Sari Baganti	9 686	3 040	729.60	2.40	
8 Ranah Pesisir	1 707	800	192.00	2.40	
9 Lengayang	10 073	-	-	-	
10 Sutera	22 985	620	297.60	4.80	
11 Batang kapas	6 930	455	139.30	3.06	
12 IV Jurai	4 311	3 339	476.50	1.43	
13 Bayang	3 975	2 000	518.80	2.59	
14 IV Nagari Bayang Utara	7 180	-	-	-	
15 Koto XI Tarusan	25 565	24 939	5 989.60	2.40	
Jumlah / Total					
	2018	115 242	41 082	9 660.50	2.35
	2017	108 811	35 970	7 269.50	2.02
	2016	108 331	40 377	5 538.70	1.37
	2015	109 586	33 896	4 876.30	1.44
	2014	109 611	40 049	4 805.90	1.20

Sumber/Source: Dinas Tanaman Pangan, Hortikultura dan Perkebunan Kabupaten Pesisir Selatan/Crops, Horticulture, and Plantation Agency of Pesisir Selatan

**Tabel 5.2.12 Luas Tanam, Panen dan Produksi Duku Menurut Kecamatan di Kabupaten Pesisir Selatan, 2018**  
**Planted, Harvested and Production Area of Duku by Sub-District in Pesisir Selatan Regency, 2018**

Kecamatan Sub-District		Jml Tanaman Num of Plant (Pohon/ Plant)	Jml Dipanen Num Harvested (Pohon/ Plant)	Produksi Production (Ton)	Rata-rata Average (Kw/Phn) (Kw/Plt)	
(1)		(2)	(3)	(4)	(5)	
1	Silaut	58	-	-	-	
2	Lunang	72	-	-	-	
3	Basa Ampek Balai Tapan	203	-	-	-	
4	Ranah Ampek Hulu Tapan	320	120	9.60	0.80	
5	Pancung Soal	16	37	8.80	2.38	
6	Airpura	74	10	0.80	0.80	
7	Linggo Sari Baganti	3 180	53	8.50	1.60	
8	Ranah Pesisir	1 710	-	-	-	
9	Lengayang	14 851	170	13.60	0.80	
10	Sutera	1 745	-	-	-	
11	Batang kapas	645	15	3.60	2.40	
12	IV Jurai	716	-	-	-	
13	Bayang	-	-	-	-	
14	IV Nagari Bayang Utara	1 340	-	-	-	
15	Koto XI Tarusan	12 122	1 023	195.70	1.91	
Jumlah / Total						
		2018	37 052	1 428	240.60	1.68
		2017	37 013	2 898	364.80	1.26
		2016	36 880	1 049	161.20	1.54
		2015	34 941	7 074	614.10	0.87
		2014	34 979	913	73.00	0.80

Sumber/Source: Dinas Tanaman Pangan, Hortikultura dan Perkebunan Kabupaten Pesisir Selatan/Crops, Horticulture, and Plantation Agency of Pesisir Selatan



## AGRICULTURE

**Tabel 5.2.13 Luas Tanam, Panen dan Produksi Pepaya Menurut Kecamatan di Kabupaten Pesisir Selatan, 2018**  
**Planted, Harvested and Production Area of Papaya by Sub-District in Pesisir Selatan Regency, 2018**

	Kecamatan Sub-District	Jml Tanaman Num of Plant (Pohon/ Plant)	Jml Dipanen Num Harvested (Pohon/ Plant)	Produksi Production (Ton)	Rata-rata Average (Kw/Phn) (Kw/Plt)
	(1)	(2)	(3)	(4)	(5)
1	Silaut	6 478	2 880	297.20	1.03
2	Lunang	402	215	32.00	1.49
3	Basa Ampek Balai Tapan	256	62	5.00	0.81
4	Ranah Ampek Hulu Tapan	310	15	1.60	1.07
5	Pancung Soal	486	460	72.00	1.57
6	Airpura	245	15	2.40	1.60
7	Linggo Sari Baganti	832	54	6.40	1.19
8	Ranah Pesisir	1 294	300	36.00	1.20
9	Lengayang	4 718	1 891	210.10	1.11
10	Sutera	1 315	635	101.60	1.60
11	Batang kapas	1 606	846	105.10	1.24
12	IV Jurai	895	761	73.70	0.97
13	Bayang	2 565	1 550	164.00	1.06
14	IV Nagari Bayang Utara	61	5	0.40	0.80
15	Koto XI Tarusan	935	513	76.50	1.49
	Jumlah / Total				
	2018	22 398	10 202	1 184.00	1.16
	2017	20 519	5 850	579.60	0.99
	2016	16 732	5 409	649.50	1.20
	2015	11 813	6 162	731.90	1.19
	2014	12 923	7 892	316.10	0.40

Sumber/Source: Dinas Tanaman Pangan, Hortikultura dan Perkebunan Kabupaten Pesisir Selatan/Crops, Horticulture, and Plantation Agency of Pesisir Selatan

**Tabel 5.2.14 Luas Tanam, Panen dan Produksi Pisang Menurut Kecamatan di Kabupaten Pesisir Selatan, 2018**  
**Planted, Harvested and Production Area of Bananas by Sub-District in Pesisir Selatan Regency, 2018**

Kecamatan Sub-District	Jml Tanaman Num of Plant (Pohon/ Plant)	Jml Dipanen Num Harvested (Pohon/ Plant)	Produksi Production (Ton)	Rata-rata Average (Kw/Phn) (Kw/Plt)	
(1)	(2)	(3)	(4)	(5)	
1 Silaut	12 923	9 980	1 197.60	1.20	
2 Lunang	18 877	11 000	1 200.00	1.09	
3 Basa Ampek Balai Tapan	6 014	92	6.70	0.73	
4 Ranah Ampek Hulu Tapan	7 959	500	27.00	0.54	
5 Pancung Soal	30 572	30 951	2 752.80	0.89	
6 Airpura	17 851	1 500	105.00	0.70	
7 Linggo Sari Baganti	62 555	315	28.60	0.91	
8 Ranah Pesisir	6 930	500	39.00	0.78	
9 Lengayang	75 169	12 284	1 468.20	1.20	
10 Sutera	34 501	5 950	444.00	0.75	
11 Batang kapas	66 970	56 112	5 545.70	0.99	
12 IV Jurai	2 051	864	54.00	0.63	
13 Bayang	31 423	1 500	150.00	1.00	
14 IV Nagari Bayang Utara	11 227	7 450	284.10	0.38	
15 Koto XI Tarusan	2 874	2 003	1 876.00	9.37	
Jumlah / Total					
	2018	387 896	141 001	15 178.70	1.08
	2017	337 972	154 280	15 584.70	1.01
	2016	393 795	155 925	14 627.90	0.94
	2015	400 373	170 789	17 281.80	1.01
	2014	430 882	217 613	6 528.50	0.30

Sumber/Source: Dinas Tanaman Pangan, Hortikultura dan Perkebunan Kabupaten Pesisir Selatan/Crops, Horticulture, and Plantation Agency of Pesisir Selatan

## AGRICULTURE

**Tabel 5.2.15 Luas Tanam, Panen dan Produksi Belimbing Menurut Kecamatan di Kabupaten Pesisir Selatan, 2018**  
**Table** *Planted, Harvested and Production Area of Starfruit by Sub-District in Pesisir Selatan Regency, 2018*

Kecamatan Sub-District	Jml Tanaman Num of Plant (Pohon/ Plant)	Jml Dipanen Num Harvested (Pohon/ Plant)	Produksi Production (Ton)	Rata-rata Average (Kw/Phn) (Kw/Plt)	
(1)	(2)	(3)	(4)	(5)	
1 Silaut	36	15	3.10	2.07	
2 Lunang	42	23	4.70	2.04	
3 Basa Ampek Balai Tapan	9	3	0.70	2.33	
4 Ranah Ampek Hulu Tapan	78	15	2.30	1.53	
5 Pancung Soal	25	28	5.00	1.79	
6 Airpura	87	30	3.00	1.00	
7 Linggo Sari Baganti	251	-	-	-	
8 Ranah Pesisir	276	30	4.00	1.33	
9 Lengayang	606	122	23.30	1.91	
10 Sutera	25	10	0.50	0.50	
11 Batang kapas	712	30	5.50	1.83	
12 IV Jurai	43	37	4.50	1.22	
13 Bayang	12	20	2.00	1.00	
14 IV Nagari Bayang Utara	193	128	19.20	1.50	
15 Koto XI Tarusan	70	25	3.30	1.32	
Jumlah / Total					
	2018	2 465	516	81.10	1.57
	2017	1 884	528	89.50	1.70
	2016	1 862	528	81.50	1.54
	2015	1 837	451	32.30	0.72
	2014	1 900	589	29.90	0.51

Sumber/Source: Dinas Tanaman Pangan, Hortikultura dan Perkebunan Kabupaten Pesisir Selatan/Crops, Horticulture, and Plantation Agency of Pesisir Selatan

**Tabel 5.2.16 Luas Tanam, Panen dan Produksi Salak Menurut Kecamatan di Kabupaten Pesisir Selatan, 2018**  
***Planted, Harvested and Production Area of Bark by Sub-District in Pesisir Selatan Regency, 2018***

Kecamatan Sub-District	Jml Tanaman Num of Plant (Pohon/ Plant)	Jml Dipanen Num Harvested (Pohon/ Plant)	Produksi Production (Ton)	Rata-rata Average (Kw/Phn) (Kw/Plt)	
(1)	(2)	(3)	(4)	(5)	
1 Silaut	2 040	2 000	26.00	0.13	
2 Lunang	1 385	1 275	55.40	0.43	
3 Basa Ampek Balai Tapan	610	-	-	-	
4 Ranah Ampek Hulu Tapan	435	15	0.30	0.20	
5 Pancung Soal	-	-	-	-	
6 Airpura	-	-	-	-	
7 Linggo Sari Baganti	702	-	-	-	
8 Ranah Pesisir	14	-	-	-	
9 Lengayang	145	10	0.40	0.40	
10 Sutera	118	-	-	-	
11 Batang kapas	-	-	-	-	
12 IV Jurai	2 428	-	-	-	
13 Bayang	-	-	-	-	
14 IV Nagari Bayang Utara	2 005	-	-	-	
15 Koto XI Tarusan	2 369	360	13.70	0.38	
Jumlah / Total					
	2018	12 251	3 660	95.80	0.26
	2017	12 458	4 832	162.20	0.34
	2016	12 968	3 823	185.00	0.48
	2015	14 829	13 078	250.80	0.19
	2014	27 794	14 453	187.90	0.13

Sumber/Source: Dinas Tanaman Pangan, Hortikultura dan Perkebunan Kabupaten Pesisir Selatan/Crops, Horticulture, and Plantation Agency of Pesisir Selatan

## AGRICULTURE

**Tabel 5.2.17 Luas Tanam, Panen dan Produksi Alpukat Menurut Kecamatan di Kabupaten Pesisir Selatan, 2018**  
**Table** *Planted, Harvested and Production Area of Avocado by Sub-District in Pesisir Selatan Regency, 2018*

Kecamatan Sub-District	Jml Tanaman Num of Plant (Pohon/ Plant)	Jml Dipanen Num Harvested (Pohon/ Plant)	Produksi Production (Ton)	Rata-rata Average (Kw/Phn) (Kw/Plt)	
(1)	(2)	(3)	(4)	(5)	
1 Silaut	29	19	2.60	1.37	
2 Lunang	29	20	1.60	0.80	
3 Basa Ampek Balai Tapan	760	21	1.60	0.76	
4 Ranah Ampek Hulu Tapan	538	3	0.10	0.33	
5 Pancung Soal	68	99	13.30	1.34	
6 Airpura	142	50	2.00	0.40	
7 Linggo Sari Baganti	194	47	3.80	0.81	
8 Ranah Pesisir	67	25	2.00	0.80	
9 Lengayang	1 458	300	47.40	1.58	
10 Sutera	98	88	12.80	1.45	
11 Batang kapas	1 141	41	3.10	0.76	
12 IV Jurai	374	190	15.60	0.82	
13 Bayang	54	31	3.60	1.16	
14 IV Nagari Bayang Utara	865	140	21.50	1.54	
15 Koto XI Tarusan	595	353	19.10	0.54	
Jumlah / Total	2018	6 412	1 427	150.10	1.05
	2017	5 115	1 272	176.80	1.39
	2016	5 059	1 449	185.10	1.28
	2015	5 175	947	55.10	0.58
	2014	5 678	1 108	44.40	0.40

Sumber/Source: Dinas Tanaman Pangan, Hortikultura dan Perkebunan Kabupaten Pesisir Selatan/Crops, Horticulture, and Plantation Agency of Pesisir Selatan

**Tabel 5.2.18 Luas Tanam, Panen dan Produksi Manggis Menurut Kecamatan di Kabupaten Pesisir Selatan, 2018**  
**Table** *Planted, Harvested and Production Area of Mangosteens by Sub-District in Pesisir Selatan Regency, 2018*

	Kecamatan Sub-District	Jml Tanaman Num of Plant (Pohon/ Plant)	Jml Dipanen Num Harvested (Pohon/ Plant)	Produksi Production (Ton)	Rata-rata Average (Kw/Phn) (Kw/Plt)	
	(1)	(2)	(3)	(4)	(5)	
1	Silaut	12 423	-	-	-	
2	Lunang	4 439	50	4.50	0.90	
3	Basa Ampek Balai Tapan	20	5	1.30	2.60	
4	Ranah Ampek Hulu Tapan	408	10	0.90	0.90	
5	Pancung Soal	19	19	6.60	3.47	
6	Airpura	366	24	4.30	1.79	
7	Linggo Sari Baganti	41 475	1 250	328.50	2.63	
8	Ranah Pesisir	1 478	95	17.10	1.80	
9	Lengayang	23 825	6 120	550.80	0.90	
10	Sutera	11 750	-	-	-	
11	Batang kapas	1 986	56	10.10	1.80	
12	IV Jurai	3 128	678	107.90	1.59	
13	Bayang	522	-	-	-	
14	IV Nagari Bayang Utara	3 554	-	-	-	
15	Koto XI Tarusan	10 624	6 179	1 112.20	1.80	
	Jumlah / Total	2018	116 017	14 486	2 144.20	1.48
		2017	110 980	5 734	649.70	1.13
		2016	106 558	10 936	1 132.70	1.04
		2015	96 626	14 299	1 496.10	1.05
		2014	93 360	7 007	630.70	0.90

Sumber/Source: Dinas Tanaman Pangan, Hortikultura dan Perkebunan Kabupaten Pesisir Selatan/Crops, Horticulture, and Plantation Agency of Pesisir Selatan

## AGRICULTURE

**Tabel 5.2.19 Luas Tanam, Panen dan Produksi Tomat Menurut Kecamatan di Kabupaten Pesisir Selatan, 2018**  
**Table** *Planted, Harvested and Production Area of Tomato by Sub-District in Pesisir Selatan Regency, 2018*

Kecamatan Sub-District	Jml Tanaman Num of Plant (Pohon/ Plant)	Jml Dipanen Num Harvested (Pohon/ Plant)	Produksi Production (Ton)	Rata-rata Average (Kw/Phn) (Kw/Plt)
(1)	(2)	(3)	(4)	(5)
1 Silaut	-	-	-	-
2 Lunang	-	-	-	-
3 Basa Ampek Balai Tapan	-	-	-	-
4 Ranah Ampek Hulu Tapan	-	-	-	-
5 Pancung Soal	-	-	-	-
6 Airpura	-	-	-	-
7 Linggo Sari Baganti	-	-	-	-
8 Ranah Pesisir	-	-	-	-
9 Lengayang	-	-	-	-
10 Sutera	-	-	-	-
11 Batang kapas	-	-	-	-
12 IV Jurai	-	-	-	-
13 Bayang	-	-	-	-
14 IV Nagari Bayang Utara	-	-	-	-
15 Koto XI Tarusan	-	-	-	-
Jumlah / Total				
	2018	-	-	-
	2017	-	-	-
	2016	-	-	-
	2015	2	2	20.00
	2014	2	1	50.00

Sumber/Source: Dinas Tanaman Pangan, Hortikultura dan Perkebunan Kabupaten Pesisir Selatan/Crops, Horticulture, and Plantation Agency of Pesisir Selatan

**Tabel 5.2.20 Jumlah Alat Pemberantas Hama yang Ada Pada Petani Menurut Kecamatan di Kabupaten Pesisir Selatan, 2018**  
**Number of Equipments for Eradicating Plany Pest and Disease At Farmer by Sub-District in Pesisir Selatan Regency, 2018**

	Kecamatan <i>Sub-District</i>	Semprot Mesin <i>Motor Sprayer</i>	Semprot Tangan <i>Hand Sprayer</i>	Solder <i>Solder</i>	Jumlah <i>Total</i>	
	(1)	(2)	(2)	(3)	(4)	
1	Silaut	-	-	-	-	
2	Lunang	1	1 508	-	1 509	
3	Basa Ampek Balai Tapan	1	220	-	221	
4	Ranah Ampek Hulu Tapan	1	50	-	51	
5	Pancung Soal	1	424	-	425	
6	Airpura	1	372	-	373	
7	Linggo Sari Baganti	1	4 036	-	4 037	
8	Ranah Pesisir	1	162	-	163	
9	Lengayang	1	2 094	-	2 095	
10	Sutera	1	772	-	773	
11	Batang kapas	1	3 600	-	3 601	
12	IV Jurai	3	196	-	199	
13	Bayang	1	1 009	-	1 010	
14	IV Nagari Bayang Utara	1	381	-	382	
15	Koto XI Tarusan	1	1 238	-	1 239	
	Jumlah / <i>Total</i>	2018	16	16 062	-	16 078
		2017	16	15 348	-	15 364
		2016	10	15 267	-	15 267
		2015	9	16 140	29	16 169
		2014	15	15 688	23	15 711

Sumber/Source: Dinas Tanaman Pangan, Hortikultura dan Perkebunan Kabupaten Pesisir Selatan/Crops, Horticulture, and Plantation Agency of Pesisir Selatan



## AGRICULTURE

**Tabel 5.2.21 Jumlah Penyuluh Pertanian, Perikanan dan Kehutanan Menurut Kecamatan di Kabupaten Pesisir Selatan, 2018**  
**Number of Instructor of Agriculture, Fisheries and Forestry by Sub-District in Pesisir Selatan Regency, 2018**

	Kecamatan <i>Sub-District</i>	PNS	THL	Swadaya	Jumlah <i>Total</i>
	(1)	(2)	(3)	(4)	(5)
1	Silaut	2	2	1	5
2	Lunang	4	2	3	9
3	Basa Ampek Balai Tapan	3	2	-	5
4	Ranah Ampek Hulu Tapan	2	3	-	5
5	Pancung Soal	3	4	6	13
6	Airpura	3	5	3	11
7	Linggo Sari Baganti	3	12	18	33
8	Ranah Pesisir	6	6	3	15
9	Lengayang	7	8	7	22
10	Sutera	4	7	8	19
11	Batang kapas	2	4	4	10
12	IV Jurai	4	3	3	10
13	Bayang	6	1	5	12
14	IV Nagari Bayang Utara	3	1	4	8
15	Koto XI Tarusan	6	4	4	14
16	Kabupaten	4	-	-	4
	<b>Jumlah / Total</b>				
	2018	62	64	69	195
	2017	60	66	67	193
	2016	69	85	67	221
	2015	86	85	71	242
	2014	87	87	69	243

Sumber/Source: Dinas Tanaman Pangan, Hortikultura dan Perkebunan Kabupaten Pesisir Selatan/*Crops, Horticulture, and Plantation Agency of Pesisir Selatan*

**Tabel 5.2.22 Jumlah Kelompok Tani dan Gabungan Kelompok Tani Menurut Kecamatan dan Klasifikasi di Kabupaten Pesisir Selatan, 2018**  
**Number of Group Farmers and Combined of Group Farmers by Sub-District and Classification in Pesisir Selatan Regency, 2018**

	Kecamatan Sub-District	Kelompok Tani / Group Farmers				Gapoktan Combined of Group Farmers	Jumlah Total	
		Pemula Beginner	Lanjut Advanced	Madya Medium	Utama Primary			
	(1)	(2)	(3)	(4)	(5)	(6)	(7)	
1	Silaut	54	12	4	-	10	80	
2	Lunang	53	57	5	-	10	125	
3	Basa Ampek Balai Tapan	37	29	1	-	6	73	
4	Ranah Ampek Hulu Tapan	43	20	-	-	6	69	
5	Pancung Soal	62	44	2	-	9	117	
6	Airpura	59	50	1	-	8	118	
7	Linggo Sari Baganti	57	97	4	-	16	174	
8	Ranah Pesisir	95	73	19	-	11	198	
9	Lengayang	150	54	6	-	9	219	
10	Sutera	89	114	6	-	13	222	
11	Batang kapas	41	53	8	-	9	111	
12	IV Jurai	67	62	-	-	11	140	
13	Bayang	77	37	11	-	17	142	
14	IV Nagari Bayang Utara	26	24	-	-	4	54	
15	Koto XI Tarusan	58	75	1	-	15	149	
	Jumlah / Total	2018	968	801	68	-	154	1 991
		2017	921	811	70	-	154	1 956
		2016	837	662	86	4	162	1 751
		2015	837	662	86	4	162	1 751
		2014	837	662	86	4	162	1 751

Sumber/Source: Dinas Tanaman Pangan, Hortikultura dan Perkebunan Kabupaten Pesisir Selatan/Crops, Horticulture, and Plantation Agency of Pesisir Selatan

**5.3 PETERNAKAN/LIVESTOCK**

**Tabel 5.3.1 Jumlah Ternak Menurut Jenis dan Kecamatan di Kabupaten Pesisir Selatan (Ekor), 2018**  
**Number of Livestock by Kind and Sub-District in Pesisir Selatan Regency(Tail), 2018**

	Kecamatan <i>Sub-District</i>	Sapi <i>Cow</i>	Kuda <i>Horse</i>	Kerbau <i>Buffalo</i>	Kambing <i>Goat</i>
	(1)	(2)	(3)	(4)	(5)
1	Silaut	4 011	-	5	1 807
2	Lunang	2 077	-	197	2 616
3	Basa Ampek Balai Tapan	1 195	-	1 721	2 929
4	Ranah Ampek Hulu Tapan	1 140	-	1 188	3 557
5	Pancung Soal	4 237	-	477	3 850
6	Airpura	3 495	-	658	1 854
7	Linggo Sari Baganti	12 450	-	860	2 657
8	Ranah Pesisir	12 234	-	296	3 284
9	Lengayang	13 804	2	441	4 248
10	Sutera	10 239	-	1 047	2 952
11	Batang kapas	6 390	-	1 150	2 387
12	IV Jurai	4 638	3	257	3 498
13	Bayang	3 744	3	248	2 885
14	IV Nagari Bayang Utara	872	-	-	851
15	Koto XI Tarusan	2 089	-	808	1 889
	<b>Jumlah / Total</b>				
	2018	82 615	8	9 353	41 264
	2017	81 786	15	8 506	40 856
	2016	80 976	19	8 430	40 451
	2015	80 146	21	8 271	41 669
	2014	79 705	36	8 204	44 362

Sumber/Source: Dinas Peternakan dan Kesehatan Hewan Kabupaten Pesisir Selatan/ *Animal Husbandry and Animal Health Agency of Pesisir Selatan*

**Tabel 5.3.2 Jumlah Pemotongan Ternak Menurut Jenis dan Kecamatan di Kabupaten Pesisir Selatan (Ekor), 2018**  
**Number of Registered Slaughtered Livestock by Kind and Sub-District in Pesisir Selatan Regency(Tail), 2018**

	Kecamatan <i>Sub-District</i>	Sapi <i>Cow</i>	Kuda <i>Horse</i>	Kerbau <i>Buffalo</i>	Kambing <i>Goat</i>
	(1)	(2)	(3)	(4)	(5)
1	Silaut	109	-	-	31
2	Lunang	119	-	1	155
3	Basa Ampek Balai Tapan	253	-	111	233
4	Ranah Ampek Hulu Tapan	142	-	82	198
5	Pancung Soal	279	-	2	18
6	Airpura	110	-	6	5
7	Linggo Sari Baganti	693	-	26	212
8	Ranah Pesisir	757	-	-	53
9	Lengayang	562	-	-	37
10	Sutera	300	-	-	77
11	Batang kapas	300	-	-	37
12	IV Jurai	1 245	-	14	389
13	Bayang	406	-	8	170
14	IV Nagari Bayang Utara	280	-	-	46
15	Koto XI Tarusan	387	-	5	28
	Jumlah / <i>Total</i>				
	2018	5 942	-	255	1 689
	2017	5 908	-	184	1 597
	2016	5 477	-	170	1 723
	2015	6 442	-	213	2 466
	2014	6 428	-	218	2 454

Sumber/Source: Dinas Peternakan dan Kesehatan Hewan Kabupaten Pesisir Selatan/ *Animal Husbandry and Animal Health Agency of Pesisir Selatan*

## AGRICULTURE

**Tabel 5.3.3 Jumlah Produksi Daging Menurut Jenis dan Kecamatan di Kabupaten Pesisir Selatan (Kg), 2018**  
**Production of Meat by Kind and Sub-District in Pesisir Selatan Regency (Kg), 2018**

	Kecamatan <i>Sub-District</i>	Sapi <i>Cow</i>	Kuda <i>Horse</i>	Kerbau <i>Buffalo</i>	Kambing
	(1)	(2)	(3)	(4)	(5)
1	Silaut	66 405	-	-	1 985
2	Lunang	34 386	-	962	2 787
3	Basa Ampek Balai Tapan	19 784	-	8 198	3 188
4	Ranah Ampek Hulu Tapan	18 874	-	5 659	3 948
5	Pancung Soal	70 147	-	2 272	4 145
6	Airpura	57 862	-	3 135	1 821
7	Linggo Sari Baganti	206 118	-	4 097	2 886
8	Ranah Pesisir	202 543	-	1 410	4 398
9	Lengayang	228 535	-	2 101	4 617
10	Sutera	169 514	-	4 988	3 170
11	Batang kapas	105 791	-	5 478	2 619
12	IV Jurai	76 785	-	1 225	3 804
13	Bayang	61 985	-	1 181	3 173
14	IV Nagari Bayang Utara	14 437	-	-	891
15	Koto XI Tarusan	34 585	-	3 849	1 975
	<b>Jumlah / Total</b>				
	2018	1 367 751	-	44 555	45 407
	2017	1 319 798	-	40 520	44 958
	2016	1 340 616	-	40 158	44 513
	2015	1 173 571	-	46 204	40 073
	2014	1 171 021	-	47 289	39 878

Sumber/Source: Dinas Peternakan dan Kesehatan Hewan Kabupaten Pesisir Selatan/ *Animal Husbandry and Animal Health Agency of Pesisir Selatan*

**Tabel 5.3.4 Jumlah Ternak Unggas Menurut Jenis dan Kecamatan di Kabupaten Pesisir Selatan (Ekor), 2018**  
**Number of Poultry by Kind and Sub-District in Pesisir Selatan Regency (Tail), 2018**

	Kecamatan <i>Sub-District</i>	Ayam Buras <i>Native Chicken</i>	Ayam Ras Pedaging <i>Broiler</i>	Ayam Ras Petelur <i>Layrer</i>	Itik / Itik Manila <i>Duck Manila</i>	
	(1)	(2)	(3)	(4)	(5)	
1	Silaut	30 762	-	30 500	679	
2	Lunang	35 112	-	-	583	
3	Basa Ampek Balai Tapan	35 650	12 000	-	2 855	
4	Ranah Ampek Hulu Tapan	37 110	-	-	3 170	
5	Pancung Soal	29 605	44 000	1 000	2 225	
6	Airpura	22 776	138 000	5 500	1 500	
7	Linggo Sari Baganti	73 627	14 000	-	5 051	
8	Ranah Pesisir	53 523	16 000	13 500	11 910	
9	Lengayang	140 457	-	5 500	48 815	
10	Sutera	42 624	345 000	8 000	4 943	
11	Batang kapas	43 260	51 000	-	20 461	
12	IV Jurai	98 460	115 000	43 000	15 931	
13	Bayang	83 201	80 000	-	41 891	
14	IV Nagari Bayang Utara	9 826	-	-	905	
15	Koto XI Tarusan	56 655	903 000	-	3 075	
	Jumlah / <i>Total</i>	2018	792 648	1 718 000	107 000	163 994
		2017	787 857	1 734 200	97 500	157 266
		2016	780 056	1 671 600	90 400	154 050
		2015	779 819	552 500	85 300	147 921
		2014	779 112	261 600	94 540	147 499

Sumber/Source: Dinas Peternakan dan Kesehatan Hewan Kabupaten Pesisir Selatan/ *Animal Husbandry and Animal Health Agency of Pesisir Selatan*

## AGRICULTURE

**Tabel 5.3.5 Jumlah Produksi Daging Unggas Menurut Jenis dan Kecamatan di Kabupaten Pesisir Selatan (Kg), 2018**  
**Table** **Production of Poultry Meat by Kind and Sub-District in Pesisir Selatan Regency (Kg), 2018**

	Kecamatan <i>Sub-District</i>	Ayam Buras <i>Native Chicken</i>	Ayam Ras Pedaging <i>Broiler</i>	Ayam Ras Petelur <i>Layrer</i>	Itik / Itik Manila <i>Duck Manila</i>	
	(1)	(2)	(3)	(4)	(5)	
1	Silaut	37 690	-	22 115	478	
2	Lunang	43 020	-	-	428	
3	Basa Ampek Balai Tapan	43 679	13 052	-	1 250	
4	Ranah Ampek Hulu Tapan	45 468	-	-	1 304	
5	Pancung Soal	36 272	47 858	730	903	
6	Airpura	27 907	150 100	4 014	636	
7	Linggo Sari Baganti	90 210	15 227	-	3 025	
8	Ranah Pesisir	65 577	17 403	9 853	7 221	
9	Lengayang	172 090	-	4 014	29 596	
10	Sutera	52 225	375 251	5 839	2 761	
11	Batang kapas	53 004	55 472	-	12 420	
12	IV Jurai	120 636	125 084	31 384	8 870	
13	Bayang	101 940	87 015	-	24 633	
14	IV Nagari Bayang Utara	12 039	-	-	540	
15	Koto XI Tarusan	69 415	982 178	-	1 808	
	<i>Jumlah / Total</i>	2018	971 172	1 868 640	77 949	95 873
		2017	965 301	1 886 261	71 162	92 477
		2016	955 743	1 818 172	70 578	90 586
		2015	836 356	442 138	35 186	61 017
		2014	835 598	209 345	38 998	60 843

Sumber/Source: Dinas Peternakan dan Kesehatan Hewan Kabupaten Pesisir Selatan/ *Animal Husbandry and Animal Health Agency of Pesisir Selatan*

**Tabel 5.3.6 Jumlah Produksi Telur Ungas Menurut Jenis dan Kecamatan di Kabupaten Pesisir Selatan (Kg), 2018**  
**Table** *Production of Egg Poultry by Kind and Sub-District in Pesisir Selatan Regency (Kg), 2018*

	Kecamatan Sub-District	Ayam Buras Native Chicken	Ayam Ras Petelur Layer	Itik / Itik Manila Duck Manila
	(1)	(2)	(3)	(4)
1	Silaut	19 649	233 613	4 463
2	Lunang	22 428	-	3 993
3	Basa Ampek Balai Tapan	22 771	-	11 674
4	Ranah Ampek Hulu Tapan	23 704	-	12 172
5	Pancung Soal	18 910	7 710	8 427
6	Airpura	14 549	42 405	5 938
7	Linggo Sari Baganti	47 029	-	28 251
8	Ranah Pesisir	34 188	104 085	67 419
9	Lengayang	89 716	42 405	276 315
10	Sutera	27 226	61 680	25 780
11	Batang kapas	27 633	-	115 952
12	IV Jurai	62 891	331 530	82 809
13	Bayang	53 145	-	229 982
14	IV Nagari Bayang Utara	6 276	-	5 043
15	Koto XI Tarusan	36 189	-	16 881
	<b>Jumlah / Total</b>			
	2018	506 304	823 428	895 099
	2017	503 243	751 725	863 389
	2016	498 261	696 984	845 735
	2015	327 524	542 508	674 520
	2014	327 227	601 274	672 595

Sumber/Source: Dinas Peternakan dan Kesehatan Hewan Kabupaten Pesisir Selatan/ *Animal Husbandry and Animal Health Agency of Pesisir Selatan*



## AGRICULTURE

**Tabel 5.3.7 Jumlah Konsumsi Daging Menurut Jenis dan Kecamatan di Kabupaten Pesisir Selatan (Kg), 2018**  
**Consumption of Meat by Kind and Sub-District in Pesisir Selatan Regency (Kg), 2018**

	Kecamatan <i>Sub-District</i>	Sapi <i>Cow</i>	Kuda <i>Horse</i>	Kerbau <i>Buffalo</i>	Kambing <i>Goat</i>	
	(1)	(2)	(3)	(4)	(5)	
1	Silaut	52 991	-	18	1 509	
2	Lunang	27 440	-	731	2 118	
3	Basa Ampek Balai Tapan	15 788	-	6 230	2 423	
4	Ranah Ampek Hulu Tapan	15 061	-	4 301	3 000	
5	Pancung Soal	55 977	-	1 727	3 150	
6	Airpura	46 174	-	2 383	1 384	
7	Linggo Sari Baganti	164 482	-	3 114	2 193	
8	Ranah Pesisir	161 629	-	1 072	3 342	
9	Lengayang	182 371	-	1 597	3 509	
10	Sutera	135 272	-	3 791	2 409	
11	Batang kapas	84 421	-	4 163	1 990	
12	IV Jurai	61 274	-	931	2 891	
13	Bayang	49 464	-	898	2 411	
14	IV Nagari Bayang Utara	11 521	-	-	677	
15	Koto XI Tarusan	27 599	-	2 925	1 501	
	Jumlah / <i>Total</i>	2018	1 091 465	-	33 880	34 509
		2017	1 080 510	-	30 795	34 168
		2016	1 069 812	-	30 520	33 830
		2015	936 510	-	35 115	30 455
		2014	934 475	-	35 939	30 307

Sumber/Source: Dinas Peternakan dan Kesehatan Hewan Kabupaten Pesisir Selatan/ *Animal Husbandry and Animal Health Agency of Pesisir Selatan*

**Tabel 5.3.8 Jumlah Konsumsi Daging Unggas Menurut Jenis dan Kecamatan di Kabupaten Pesisir Selatan (Kg), 2018**  
**Table Consumption of Poultry Meat by Kind and Sub-District in Pesisir Selatan Regency (Kg), 2018**

	Kecamatan Sub-District	Ayam Buras Native Chicken	Ayam Ras Pedaging Broiler	Ayam Ras Petelur Layer	Itik / Itik Manila Duck Manila	
	(1)	(2)	(3)	(4)	(5)	
1	Silaut	22 135	-	12 988	289	
2	Lunang	25 266	-	-	259	
3	Basa Ampek Balai Tapan	25 653	7 665	-	756	
4	Ranah Ampek Hulu Tapan	26 703	-	-	788	
5	Pancung Soal	21 303	28 107	429	546	
6	Airpura	16 390	88 154	2 357	384	
7	Linggo Sari Baganti	52 980	8 943	-	1 829	
8	Ranah Pesisir	38 513	10 221	5 787	4 365	
9	Lengayang	101 068	-	2 357	17 892	
10	Sutera	30 672	220 385	3 429	1 669	
11	Batang kapas	31 129	32 579	-	7 509	
12	IV Jurai	70 850	73 462	18 432	5 362	
13	Bayang	59 869	51 104	-	14 892	
14	IV Nagari Bayang Utara	7 071	-	-	326	
15	Koto XI Tarusan	40 767	576 833	-	1 093	
	Jumlah / Total	2018	570 369	1 097 452	45 779	57 960
		2017	566 921	1 107 801	41 793	55 907
		2016	561 308	1 067 812	41 450	54 764
		2015	491 192	259 668	20 665	36 888
		2014	490 746	122 949	22 903	36 783

Sumber/Source: Dinas Peternakan dan Kesehatan Hewan Kabupaten Pesisir Selatan/ Animal Husbandry and Animal Health Agency of Pesisir Selatan

## AGRICULTURE

### 5.4 PERKEBUNAN/*SMALLHOLDER*

**Tabel 5.4.1 Luas Tanaman dan Jumlah Produksi Tanaman Perkebunan Rakyat Menurut Jenis di Kabupaten Pesisir Selatan, 2018**  
*Table Planted Area and Production of Smallholder by Kind in Pesisir Selatan Regency, 2018*

	Komoditi <i>Commodities</i>	Luas Tanaman <i>Planted Area</i> (Ha)	Produksi <i>Production</i> (Ton)
	(1)	(2)	(3)
1	Karet	11 799.00	11 092.70
2	Kelapa	4 917.00	3 754.60
3	Kelapa Hibrida	-	-
4	Kelapa Sawit	39 461.00	236 279.10
5	Kulit Manis	1 084.00	1 052.90
6	Cengkeh	1 035.00	379.70
7	Kopi	1 266.00	1 256.60
8	Pala	1 469.00	314.90
9	Gambir	9 096.00	4 352.00
10	Lada	-	-
11	Coklat	2 340.00	1 160.30
12	Pinang	1 207.00	236.20
13	Nilam	-	-
14	Gardamunggu	301.00	27.02

Sumber/*Source*: Dinas Tanaman Pangan, Hortikultura dan Perkebunan Kabupaten Pesisir Selatan/*Crops, Horticulture, and Plantation Agency of Pesisir Selatan*

**Tabel 5.4.2 Luas Tanaman dan Jumlah Produksi Tanaman Karet Menurut Kecamatan di Kabupaten Pesisir Selatan, 2018**  
**Table** *Planted Area and Production of Smallholder Rubber Plantation by Sub-District in Pesisir Selatan Regency, 2018*

Kecamatan <i>Sub-District</i>	Luas Tanaman <i>Planted Area</i> (Ha)	Produksi <i>Production</i> (Ton)
(1)	(2)	(3)
1 Silaut	834.00	568.00
2 Lunang	706.00	862.60
3 Basa Ampek Balai Tapan	1 347.00	1 223.80
4 Ranah Ampek Hulu Tapan	1 161.00	1 253.20
5 Pancung Soal	456.00	205.30
6 Airpura	68.00	71.60
7 Linggo Sari Baganti	1 688.00	1 357.10
8 Ranah Pesisir	353.00	136.70
9 Lengayang	606.00	689.20
10 Sutera	523.00	356.30
11 Batang kapas	1 488.00	1 936.20
12 IV Jurai	788.00	326.40
13 Bayang	1 143.00	1 873.30
14 IV Nagari Bayang Utara	364.00	135.00
15 Koto XI Tarusan	274.00	98.00
Jumlah / <i>Total</i>		
	2018	11 799.00
	2017	11 406.00
	2016	10 567.00
	2015	12 253.00
	2014	14 100.00

Sumber/Source: Dinas Tanaman Pangan, Hortikultura dan Perkebunan Kabupaten Pesisir Selatan/Crops, Horticulture, and Plantation Agency of Pesisir Selatan

## AGRICULTURE

**Tabel 5.4.3 Luas Tanaman dan Jumlah Produksi Tanaman Kelapa Menurut Kecamatan di Kabupaten Pesisir Selatan, 2018**  
**Table** *Planted Area and Production of Smallholder Coconut Plantation by Sub-District in Pesisir Selatan Regency, 2018*

Kecamatan <i>Sub-District</i>	Luas Tanaman <i>Planted Area</i> (Ha)	Produksi <i>Production</i> (Ton)
(1)	(2)	(3)
1 Silaut	144.00	157.30
2 Lunang	59.00	-
3 Basa Ampek Balai Tapan	17.00	-
4 Ranah Ampek Hulu Tapan	117.00	30.50
5 Pancung Soal	70.00	62.40
6 Airpura	411.00	110.40
7 Linggo Sari Baganti	565.00	520.60
8 Ranah Pesisir	492.00	123.10
9 Lengayang	624.00	532.90
10 Sutera	977.00	988.50
11 Batang kapas	578.00	474.20
12 IV Jurai	109.00	100.10
13 Bayang	275.00	328.40
14 IV Nagari Bayang Utara	31.00	31.70
15 Koto XI Tarusan	448.00	294.50
Jumlah / <i>Total</i>		
	2018	4 917.00
	2017	4 574.00
	2016	4 399.00
	2015	4 460.00
	2014	4 800.00

Sumber/Source: Dinas Tanaman Pangan, Hortikultura dan Perkebunan Kabupaten Pesisir Selatan/Crops, Horticulture, and Plantation Agency of Pesisir Selatan

**Tabel 5.4.4 Luas Tanaman dan Jumlah Produksi Tanaman Kelapa Sawit Menurut Kecamatan di Kabupaten Pesisir Selatan, 2018**  
**Table** *Planted Area and Production of Smallholder Palm Plantation by Sub-District in Pesisir Selatan Regency, 2018*

	Kecamatan <i>Sub-District</i>	Luas Tanaman <i>Planted Area</i> (Ha)	Produksi <i>Production</i> (Ton)
	(1)	(2)	(3)
1	Silaut	8 094.00	52 195.70
2	Lunang	6 280.00	43 470.90
3	Basa Ampek Balai Tapan	1 476.00	7 070.20
4	Ranah Ampek Hulu Tapan	4 639.00	13 171.20
5	Pancung Soal	3 535.00	23 596.00
6	Airpura	5 617.00	43 169.00
7	Linggo Sari Baganti	2 722.00	13 245.30
8	Ranah Pesisir	1 988.00	8 631.60
9	Lengayang	3 772.00	25 188.00
10	Sutera	1 171.00	5 795.30
11	Batang kapas	17.00	164.80
12	IV Jurai	56.00	122.30
13	Bayang	22.00	147.00
14	IV Nagari Bayang Utara	-	-
15	Koto XI Tarusan	72.00	311.80
	Jumlah / <i>Total</i>		
	2018	39 461.00	236 279.10
	2017	38 286.00	195 416.40
	2016	36 717.00	137 802.00
	2015	33 374.00	126 222.00
	2014	31 641.00	66 873.00

Sumber/Source: Dinas Tanaman Pangan, Hortikultura dan Perkebunan Kabupaten Pesisir Selatan/*Crops, Horticulture, and Plantation Agency of Pesisir Selatan*

## AGRICULTURE

**Tabel 5.4.5 Luas Tanaman dan Jumlah Produksi Tanaman Kulit Manis Menurut Kecamatan di Kabupaten Pesisir Selatan, 2018**  
**Table** *Planted Area and Production of Smallholder Cinnamons Plantation by Sub-District in Pesisir Selatan Regency, 2018*

	Kecamatan <i>Sub-District</i>	Luas Tanaman <i>Planted Area</i> (Ha)	Produksi <i>Production</i> (Ton)
	(1)	(2)	(3)
1	Silaut	30.00	-
2	Lunang	-	-
3	Basa Ampek Balai Tapan	7.00	-
4	Ranah Ampek Hulu Tapan	129.00	10.60
5	Pancung Soal	10.00	9.60
6	Airpura	8.00	11.60
7	Linggo Sari Baganti	58.00	17.50
8	Ranah Pesisir	-	-
9	Lengayang	160.00	107.40
10	Sutera	9.00	7.00
11	Batang kapas	13.00	32.10
12	IV Jurai	256.00	326.40
13	Bayang	282.00	507.30
14	IV Nagari Bayang Utara	122.00	23.40
15	Koto XI Tarusan	-	-
	<i>Jumlah / Total</i>		
	2018	1 084.00	1 052.90
	2017	1 083.00	1 134.20
	2016	1 134.00	1 092.00
	2015	1 138.00	1 102.00
	2014	1 244.00	1 434.60

Sumber/Source: Dinas Tanaman Pangan, Hortikultura dan Perkebunan Kabupaten Pesisir Selatan/Crops, Horticulture, and Plantation Agency of Pesisir Selatan

**Tabel 5.4.6 Luas Tanaman dan Jumlah Produksi Tanaman Cengkeh Menurut Kecamatan di Kabupaten Pesisir Selatan, 2018**  
**Table** *Planted Area and Production of Smallholder Clove Plantation by Sub-District in Pesisir Selatan Regency, 2018*

	Kecamatan <i>Sub-District</i>	Luas Tanaman <i>Planted Area</i> (Ha)	Produksi <i>Production</i> (Ton)
	(1)	(2)	(3)
1	Silaut	-	-
2	Lunang	-	-
3	Basa Ampek Balai Tapan	8.00	3.60
4	Ranah Ampek Hulu Tapan	3.00	-
5	Pancung Soal	3.00	-
6	Airpura	4.00	2.70
7	Linggo Sari Baganti	85.00	41.60
8	Ranah Pesisir	-	-
9	Lengayang	1.00	-
10	Sutera	139.00	4.10
11	Batang kapas	496.00	202.60
12	IV Jurai	92.00	25.20
13	Bayang	142.00	73.30
14	IV Nagari Bayang Utara	30.00	20.90
15	Koto XI Tarusan	32.00	5.70
	<b>Jumlah / Total</b>		
		2018	1 035.00
		2017	807.00
		2016	735.00
		2015	716.00
		2014	708.00
			379.70
			399.40
			323.00
			317.00
			360.60

Sumber/Source: Dinas Tanaman Pangan, Hortikultura dan Perkebunan Kabupaten Pesisir Selatan/Crops, Horticulture, and Plantation Agency of Pesisir Selatan



## AGRICULTURE

**Tabel 5.4.7 Luas Tanaman dan Jumlah Produksi Tanaman Kopi Menurut Kecamatan di Kabupaten Pesisir Selatan, 2018**  
**Table** *Planted Area and Production of Smallholder Coffee Plantation by Sub-District in Pesisir Selatan Regency, 2018*

	Kecamatan <i>Sub-District</i>	Luas Tanaman <i>Planted Area</i> (Ha)	Produksi <i>Production</i> (Ton)
	(1)	(2)	(3)
1	Silaut	96.00	-
2	Lunang	-	-
3	Basa Ampek Balai Tapan	25.00	-
4	Ranah Ampek Hulu Tapan	294.00	130.00
5	Pancung Soal	30.00	15.00
6	Airpura	41.00	36.00
7	Linggo Sari Baganti	101.00	99.00
8	Ranah Pesisir	-	-
9	Lengayang	430.00	750.60
10	Sutera	29.00	52.00
11	Batang kapas	6.00	-
12	IV Jurai	179.00	123.00
13	Bayang	29.00	50.00
14	IV Nagari Bayang Utara	6.00	1.00
15	Koto XI Tarusan	-	-
	<b>Jumlah / Total</b>		
	2018	1 266.00	1 256.60
	2017	1 177.00	1 173.50
	2016	1 156.00	816.00
	2015	1 156.00	816.00
	2014	1 156.00	695.25

Sumber/Source: Dinas Tanaman Pangan, Hortikultura dan Perkebunan Kabupaten Pesisir Selatan/Crops, Horticulture, and Plantation Agency of Pesisir Selatan

**Tabel 5.4.8 Luas Tanaman dan Jumlah Produksi Tanaman Pala Menurut Kecamatan di Kabupaten Pesisir Selatan, 2018**  
**Planted Area and Production of Smallholder Nutmeg Plantation by Sub-District in Pesisir Selatan Regency, 2018**

	Kecamatan <i>Sub-District</i>	Luas Tanaman <i>Planted Area</i> (Ha)	Produksi <i>Production</i> (Ton)
	(1)	(2)	(3)
1	Silaut	-	-
2	Lunang	5.00	-
3	Basa Ampek Balai Tapan	1.00	-
4	Ranah Ampek Hulu Tapan	2.00	-
5	Pancung Soal	30.00	-
6	Airpura	11.00	-
7	Linggo Sari Baganti	147.00	7.80
8	Ranah Pesisir	99.00	24.80
9	Lengayang	221.00	39.20
10	Sutera	154.00	31.50
11	Batang kapas	97.00	33.30
12	IV Jurai	204.00	14.00
13	Bayang	320.00	131.80
14	IV Nagari Bayang Utara	72.00	15.90
15	Koto XI Tarusan	106.00	16.60
	<b>Jumlah / Total</b>		
	2018	1 469.00	314.90
	2017	1 198.00	314.90
	2016	1 092.00	182.00
	2015	1 056.00	171.00
	2014	959.00	271.28

Sumber/Source: Dinas Tanaman Pangan, Hortikultura dan Perkebunan Kabupaten Pesisir Selatan/Crops, Horticulture, and Plantation Agency of Pesisir Selatan

## AGRICULTURE

**Tabel 5.4.9 Luas Tanaman dan Jumlah Produksi Tanaman Gambir Menurut Kecamatan di Kabupaten Pesisir Selatan, 2018**  
**Table** *Planted Area and Production of Smallholder Gambir Plantation by Sub-District in Pesisir Selatan Regency, 2018*

Kecamatan <i>Sub-District</i>	Luas Tanaman <i>Planted Area</i> (Ha)	Produksi <i>Production</i> (Ton)
(1)	(2)	(3)
1 Silaut	-	-
2 Lunang	-	-
3 Basa Ampek Balai Tapan	1.00	-
4 Ranah Ampek Hulu Tapan	110.00	-
5 Pancung Soal	61.00	3.60
6 Airpura	3.00	0.10
7 Linggo Sari Baganti	74.00	2.70
8 Ranah Pesisir	51.00	1.20
9 Lengayang	228.00	8.40
10 Sutera	3 821.00	1 557.60
11 Batang kapas	1 391.00	225.60
12 IV Jurai	44.00	3.50
13 Bayang	72.00	6.20
14 IV Nagari Bayang Utara	-	-
15 Koto XI Tarusan	3 240.00	2 543.10
Jumlah / <i>Total</i>		
	2018	9 096.00
	2017	8 649.00
	2016	14 303.00
	2015	14 314.00
	2014	15 277.00

Sumber/Source: Dinas Tanaman Pangan, Hortikultura dan Perkebunan Kabupaten Pesisir Selatan/Crops, Horticulture, and Plantation Agency of Pesisir Selatan

**Tabel 5.4.10 Luas Tanaman dan Jumlah Produksi Tanaman Coklat Menurut Kecamatan di Kabupaten Pesisir Selatan, 2018**  
**Table** *Planted Area and Production of Smallholder Cocoa Plantation by Sub-District in Pesisir Selatan Regency, 2018*

	Kecamatan <i>Sub-District</i>	Luas Tanaman <i>Planted Area</i> (Ha)	Produksi <i>Production</i> (Ton)
	(1)	(2)	(3)
1	Silaut	33.00	-
2	Lunang	9.00	7.30
3	Basa Ampek Balai Tapan	1.00	0.70
4	Ranah Ampek Hulu Tapan	30.00	5.00
5	Pancung Soal	109.00	63.70
6	Airpura	20.00	26.20
7	Linggo Sari Baganti	134.00	70.40
8	Ranah Pesisir	28.00	17.40
9	Lengayang	134.00	95.60
10	Sutera	103.00	37.60
11	Batang kapas	83.00	62.90
12	IV Jurai	424.00	198.40
13	Bayang	217.00	146.00
14	IV Nagari Bayang Utara	120.00	42.40
15	Koto XI Tarusan	895.00	386.70
	<b>Jumlah / Total</b>		
		2018	2 340.00
		2017	1 065.30
		2016	1 133.00
		2015	1 419.00
		2014	2 033.00

Sumber/Source: Dinas Tanaman Pangan, Hortikultura dan Perkebunan Kabupaten Pesisir Selatan/*Crops, Horticulture, and Plantation Agency of Pesisir Selatan*

## AGRICULTURE

**Tabel 5.4.11 Luas Tanaman dan Jumlah Produksi Tanaman Pinang Menurut Kecamatan di Kabupaten Pesisir Selatan, 2018**  
**Table** *Planted Area and Production of Smallholder Areca Nut Plantation by Sub-District in Pesisir Selatan Regency, 2018*

	Kecamatan <i>Sub-District</i>	Luas Tanaman <i>Planted Area</i> (Ha)	Produksi <i>Production</i> (Ton)
	(1)	(2)	(3)
1	Silaut	53.00	15.60
2	Lunang	41.00	11.60
3	Basa Ampek Balai Tapan	104.00	11.60
4	Ranah Ampek Hulu Tapan	214.00	-
5	Pancung Soal	30.00	4.80
6	Airpura	74.00	12.80
7	Linggo Sari Baganti	41.00	9.90
8	Ranah Pesisir	44.00	6.20
9	Lengayang	101.00	18.30
10	Sutera	40.00	9.50
11	Batang kapas	36.00	3.30
12	IV Jurai	60.00	8.30
13	Bayang	64.00	23.80
14	IV Nagari Bayang Utara	23.00	4.50
15	Koto XI Tarusan	282.00	96.00
	<i>Jumlah / Total</i>		
	2018	1 207.00	236.20
	2017	1 159.00	332.80
	2016	1 179.00	239.00
	2015	1 186.00	542.90
	2014	1 148.00	551.70

Sumber/Source: Dinas Tanaman Pangan, Hortikultura dan Perkebunan Kabupaten Pesisir Selatan/Crops, Horticulture, and Plantation Agency of Pesisir Selatan

**Tabel 5.4.12 Luas Tanaman dan Jumlah Produksi Tanaman Nilam Menurut Kecamatan di Kabupaten Pesisir Selatan, 2018**  
**Table** *Planted Area and Production of Smallholder Aromatic Oil Plantation by Sub-District in Pesisir Selatan Regency, 2018*

	Kecamatan <i>Sub-District</i>	Luas Tanaman <i>Planted Area</i> (Ha)	Produksi <i>Production</i> (Ton)
	(1)	(2)	(3)
1	Silaut	-	-
2	Lunang	-	-
3	Basa Ampek Balai Tapan	-	-
4	Ranah Ampek Hulu Tapan	-	-
5	Pancung Soal	-	-
6	Airpura	-	-
7	Linggo Sari Baganti	-	-
8	Ranah Pesisir	-	-
9	Lengayang	-	-
10	Sutera	-	-
11	Batang kapas	-	-
12	IV Jurai	-	-
13	Bayang	-	-
14	IV Nagari Bayang Utara	-	-
15	Koto XI Tarusan	-	-
	Jumlah / <i>Total</i>		
	2018	-	-
	2017	-	-
	2016	-	-
	2015	-	-
	2014	25.00	85.00

Sumber/*Source*: Dinas Tanaman Pangan, Hortikultura dan Perkebunan Kabupaten Pesisir Selatan/*Crops, Horticulture, and Plantation Agency of Pesisir Selatan*

## AGRICULTURE

**Tabel 5.4.13 Luas Tanaman dan Jumlah Produksi Tanaman Gardamunggu Menurut Kecamatan di Kabupaten Pesisir Selatan, 2018**  
**Table** *Planted Area and Production of Smallholder Gardamunggu Oil Plantation by Sub-District in Pesisir Selatan Regency, 2018*

	Kecamatan <i>Sub-District</i>	Luas Tanaman <i>Planted Area</i> (Ha)	Produksi <i>Production</i> (Ton)
	(1)	(2)	(3)
1	Silaut	-	-
2	Lunang	-	-
3	Basa Ampek Balai Tapan	-	-
4	Ranah Ampek Hulu Tapan	54.00	-
5	Pancung Soal	-	-
6	Airpura	129.00	16.13
7	Linggo Sari Baganti	24.00	3.00
8	Ranah Pesisir	-	-
9	Lengayang	-	-
10	Sutera	-	-
11	Batang kapas	9.00	0.26
12	IV Jurai	46.00	2.38
13	Bayang	36.00	4.86
14	IV Nagari Bayang Utara	3.00	0.40
15	Koto XI Tarusan	-	-
	<b>Jumlah / Total</b>		
	2018	301.00	27.02
	2017	289.00	85.63
	2016	285.00	24.30
	2015	280.00	26.30
	2014	278.00	158.25

Sumber/Source: Dinas Tanaman Pangan, Hortikultura dan Perkebunan Kabupaten Pesisir Selatan/Crops, Horticulture, and Plantation Agency of Pesisir Selatan

## 5.5 KEHUTANAN/FORESTRY

**Tabel 5.5.1 Luas Kawasan Hutan Menurut Kecamatan di Kabupaten Pesisir Selatan (Ha), 2018**  
**Table 5.5.1 Forest Area by Sub-District in Pesisir Selatan Regency (Ha), 2018**

Kecamatan <i>Sub-District</i>	Hutan Lindung <i>Protection Forest</i>	Suaka Alam dan Pelestarian Alam <i>Sanctuary Reserve and Nature Conservation Area</i>	Hutan Produksi <i>Production Forest</i>		
			Terbatas <i>Limited</i>	Tetap <i>Permanent</i>	Dapat Dikonversi <i>Convertible</i>
(1)	(2)	(3)	(4)	(5)	(6)
1 Silaut	4 625.19	1 815.23	2 222.40	968.76	576.55
2 Lunang	-	9 803.14	9 002.00	256.73	1 819.89
3 Basa Ampek Balai Tapan	-	4 116.66	918.80	-	5 550.00
4 Ranah Ampek Hulu Tapan	-	9 559.15	2 030.72	-	6 565.24
5 Pancung Soal	3 447.39	16 370.16	5 483.15	-	78.90
6 Airpura	447.18	21 092.05	10 069.05	-	23.07
7 Linggo Sari Baganti	-	34 633.59	5 697.56	-	1 514.73
8 Ranah Pesisir	-	38 375.54	6 516.67	-	1 945.13
9 Lengayang	-	44 813.19	4 320.25	-	-
10 Sutera	-	32 388.15	-	-	-
11 Batang kapas	-	12 112.97	-	-	-
12 IV Jurai	-	23 619.96	-	-	-
13 Bayang	163.49	102.75	-	-	-
14 IV Nagari Bayang Utara	-	12 994.13	-	-	-
15 Koto XI Tarusan	14 691.22	13 905.61	-	-	-
<b>Jumlah / Total</b>	<b>23 374.47</b>	<b>275 702.28</b>	<b>46 260.60</b>	<b>1 225.49</b>	<b>18 073.51</b>

Sumber/Source: UPT Kesatuan Pengelolaan Hutan Produksi Pesisir Selatan, Dinas Kehutanan Provinsi Sumatera Barat/ *Forestry Service of Sumatera Barat Province*



## AGRICULTURE

**Tabel 5.5.2** Produksi Kayu Hutan Menurut Jenis Produksi dan Kecamatan di Kabupaten Pesisir Selatan (m<sup>3</sup>), 2017  
**Table** *Timber Production by Type of Product and Sub-District in Pesisir Selatan Regency (m<sup>3</sup>), 2017*

Tahun Year	Kayu Bulat Logs	Kayu Gergajian Sawn Timber	Kayu Lapis Plywood
(1)	(2)	(3)	
1 Silaut	361.29	-	-
2 Lunang	957.15	-	-
3 Basa Ampek Balai Tapan	1 266.83	-	-
4 Ranah Ampek Hulu Tapan	183.52	-	-
5 Pancung Soal	-	8 000.00	-
6 Airpura	-	-	-
7 Linggo Sari Baganti	-	4.82	-
8 Ranah Pesisir	-	-	-
9 Lengayang	-	30 818.50	-
10 Sutera	-	171 031.00	-
11 Batang kapas	-	110 452.50	-
12 IV Jurai	-	-	-
13 Bayang	-	-	-
14 IV Nagari Bayang Utara	41.46	-	-
15 Koto XI Tarusan	-	-	-
<b>Jumlah / Total</b>	<b>2 810.25</b>	<b>320 306.82</b>	<b>-</b>

Sumber/Source: UPT Kesatuan Pengelolaan Hutan Produksi Pesisir Selatan, Dinas Kehutanan Provinsi Sumatera Barat/ Forestry Service of Sumatera Barat Province

5.6 PERIKANAN/*FISHERIES*

**Tabel 5.6.1 Jumlah Pengusaha Perikanan Laut Menurut Kecamatan di Kabupaten Pesisir Selatan, 2018**  
**Number of Marine Fisheries Entrepreneurs by Sub-District in Pesisir Selatan Regency, 2018**

	Kecamatan	Usaha	Usaha	Jumlah	
	(1)	(2)	(3)	(4)	
1	Silaut	21	-	21	
2	Lunang	6	-	6	
3	Basa Ampek Balai Tapan	44	-	44	
4	Ranah Ampek Hulu Tapan	-	-	-	
5	Pancung Soal	163	-	163	
6	Airpura	24	-	24	
7	Linggo Sari Baganti	273	-	273	
8	Ranah Pesisir	201	-	201	
9	Lengayang	243	-	243	
10	Sutera	189	-	189	
11	Batang kapas	148	-	148	
12	IV Jurai	151	-	151	
13	Bayang	139	-	139	
14	IV Nagari Bayang Utara	337	-	337	
15	Koto XI Tarusan	227	-	227	
	<b>Jumlah / Total</b>				
		2018	2 166	-	2 166
		2017	1 866	-	1 866
		2016	1 866	-	1 866
		2015	1 817	472	2 289
		2014	1 817	465	2 282

Sumber/Source: Dinas Perikanan/ Fishery Agency of Pesisir Selatan

## AGRICULTURE

**Tabel 5.6.2 Luas Area dan Produksi Perikanan Darat Menurut Kecamatan di Kabupaten Pesisir Selatan, 2018**  
**Table Area and Production of Inland Fisheries by Sub-District in Pesisir Selatan Regency, 2018**

	Kecamatan <i>Sub-District</i>	Perairan Umum <i>Open Water</i>		
		Jumlah Rumah Tangga yang mengusahakan	Luas <i>Area</i> (Ha)	Produksi <i>Production</i> (Ton)
	(1)	(2)	(3)	(4)
1	Silaut	16	253.00	32.86
2	Lunang	-	0.00	0.00
3	Basa Ampek Balai Tapan	31	342.00	25.89
4	Ranah Ampek Hulu Tapan	-	0.00	0.00
5	Pancung Soal	32	257.00	34.75
6	Airpura	-	0.00	0.00
7	Linggo Sari Baganti	25	465.00	23.68
8	Ranah Pesisir	23	974.00	19.85
9	Lengayang	31	1 124.00	22.56
10	Sutera	25	1 265.00	21.78
11	Batang kapas	27	342.00	19.45
12	IV Jurai	24	475.00	13.80
13	Bayang	24	679.00	28.52
14	IV Nagari Bayang Utara	19	189.00	42.84
15	Koto XI Tarusan	27	395.00	46.82
	Jumlah / <i>Total</i>			
	2018	304	6 760.00	332.80
	2017	304	6 760.00	334.35
	2016	304	6 760.00	337.49
	2015	304	6 760.00	334.40
	2014	304	6 760.00	347.30

Sumber/Source: Dinas Perikanan/ *Fishery Agency of Pesisir Selatan*

Lanjutan Tabel/*Continued Tabel* 5.6.2

	Kecamatan <i>Sub-District</i>	Budidaya <i>Cultivation</i>			
		Jumlah Rumah Tangga yang	Luas <i>Area</i> (Ha)	Produksi <i>Production</i> (Ton)	
	(1)	(5)	(6)	(7)	
1	Silaut	148	19.40	265.70	
2	Lunang	277	25.70	389.76	
3	Basa Ampek Balai Tapan	213	28.50	298.75	
4	Ranah Ampek Hulu Tapan	172	35.60	332.40	
5	Pancung Soal	293	83.02	386.50	
6	Airpura	245	201.75	389.67	
7	Linggo Sari Baganti	317	95.10	495.75	
8	Ranah Pesisir	265	105.40	492.25	
9	Lengayang	327	173.15	1 321.50	
10	Sutera	253	161.75	1 456.55	
11	Batang kapas	378	155.25	1 185.65	
12	IV Jurai	382	145.03	1 386.65	
13	Bayang	286	110.50	1 123.76	
14	IV Nagari Bayang Utara	183	141.25	885.59	
15	Koto XI Tarusan	283	285.99	2 766.75	
	Jumlah / <i>Total</i>	2018	4 022	1 767.39	13 177.23
		2017	4 022	1 764.39	12.714.23
		2016	4 022	1 764.39	12 210.00
		2015	4 020	1 762.39	10 327.41
		2014	4 000	1 696.32	11 852.00

Sumber/Source: Dinas Perikanan/ *Fishery Agency of Pesisir Selatan*

## AGRICULTURE

**Tabel 5.6.3 Jumlah Nelayan Perikanan Laut Menurut Kecamatan di Kabupaten Pesisir Selatan, 2018**  
**Table** *Number of Sea Fisherman by Sub-District in Pesisir Selatan Regency, 2018*

	Kecamatan	Nelayan	Nelayan	Jumlah
	(1)	(2)	(3)	(4)
1	Silaut	20	82	102
2	Lunang	-	-	-
3	Basa Ampek Balai Tapan	-	-	-
4	Ranah Ampek Hulu Tapan	-	-	-
5	Pancung Soal	15	20	35
6	Airpura	735	97	832
7	Linggo Sari Baganti	2 562	756	3 318
8	Ranah Pesisir	1 013	148	1 161
9	Lengayang	2 521	689	3 210
10	Sutera	2 450	856	3 306
11	Batang kapas	1 085	125	1 210
12	IV Jurai	697	320	1 017
13	Bayang	1 060	150	1 210
14	IV Nagari Bayang Utara	-	-	-
15	Koto XI Tarusan	2 343	1 139	3 482
	<b>Jumlah / Total</b>			
	2018	14 501	4 382	18 883
	2017	14 486	4 362	18 848
	2016	14 091	4 846	18 937
	2015	14 486	4 362	18 848
	2014	13 966	4 968	18 934

Sumber/Source: Dinas Perikanan/ Fishery Agency of Pesisir Selatan

**Tabel 5.6.4 Jumlah Perahu Penangkap Ikan Laut Menurut Kategori dan Kecamatan di Kabupaten Pesisir Selatan, 2018**  
**Number of Marine Fishing Boat by Category and Sub-District in Pesisir Selatan Regency, 2018**

	Kecamatan Sub-District	Perahu Tanpa Motor/ Non Powered Boat	Perahu Motor Tempel/ Outboard Motor Boat	Kapal Motor/ Motor Boat	Jumlah Total	
	(1)	(2)	(3)	(4)	(5)	
1	Silaut	18	19	-	37	
2	Lunang	-	-	-	-	
3	Basa Ampek Balai Tapan	-	-	-	-	
4	Ranah Ampek Hulu Tapan	-	-	-	-	
5	Pancung Soal	-	5	-	5	
6	Airpura	7	124	-	131	
7	Linggo Sari Baganti	47	242	210	499	
8	Ranah Pesisir	5	217	1	223	
9	Lengayang	13	256	150	419	
10	Sutera	95	342	134	571	
11	Batang kapas	55	230	39	324	
12	IV Jurai	20	247	10	277	
13	Bayang	6	216	7	229	
14	IV Nagari Bayang Utara	-	-	-	-	
15	Koto XI Tarusan	18	420	89	527	
	Jumlah / Total	2018	284	2 318	640	3 242
		2017	253	2 282	563	3 098
		2016	109	2 255	562	2 926
		2015	121	1 968	551	2 640
		2014	156	2 240	548	2 916

Sumber/Source: Dinas Perikanan/ Fishery Agency of Pesisir Selatan

**AGRICULTURE**

**Tabel 5.6.5 Jumlah Alat Penangkapan Ikan Laut Menurut Jenis Alat Tangkap dan Kecamatan di Kabupaten Pesisir Selatan, 2018**  
**Number of Sea Fishing Tool by Type and Sub-District in Pesisir Selatan Regency, 2018**

	Kecamatan <i>Sub-District</i>	Pukat Kantong/ <i>Seine Net</i>			Jumlah <i>Total</i>	
		Payang/ <i>Boat Seines</i>	Dogol/ <i>Danish Seines</i>	Pukat Pantai/ <i>Beach Seines</i>		
	(1)	(2)	(3)	(4)	(5)	
1	Silaut	-	-	-	-	
2	Lunang	-	-	-	-	
3	Basa Ampek Balai Tapan	-	-	-	-	
4	Ranah Ampek Hulu Tapan	-	-	-	-	
5	Pancung Soal	-	-	-	-	
6	Airpura	17	-	7	24	
7	Linggo Sari Baganti	76	22	-	98	
8	Ranah Pesisir	19	-	10	29	
9	Lengayang	57	-	30	87	
10	Sutera	92	-	95	187	
11	Batang kapas	3	-	55	58	
12	IV Jurai	2	-	35	37	
13	Bayang	16	-	26	42	
14	IV Nagari Bayang Utara	-	-	-	-	
15	Koto XI Tarusan	27	-	37	64	
	<i>Jumlah / Total</i>	2018	309	22	295	626
		2017	301	-	295	596
		2016	301	-	281	582
		2015	301	-	295	596
		2014	292	-	266	558

Sumber/Source: Dinas Perikanan/ *Fishery Agency of Pesisir Selatan*

Lanjutan Tabel/*Continued Tabel* 5.6.5

Kecamatan <i>Sub-District</i>	Jaring Insang/ <i>Gillnets</i>			Jumlah <i>Total</i>	
	Jaring Insang Hanyut/ <i>Driftnets</i>	Jaring Insang Tetap/ <i>Set Gillnets</i>	Trammel Net		
(1)	(6)	(7)	(8)	(9)	
1 Silaut	5	15	-	20	
2 Lunang	-	-	-	-	
3 Basa Ampek Balai Tapan	-	-	-	-	
4 Ranah Ampek Hulu Tapan	-	-	-	-	
5 Pancung Soal	-	5	-	5	
6 Airpura	72	15	-	87	
7 Linggo Sari Baganti	110	113	37	260	
8 Ranah Pesisir	248	24	45	317	
9 Lengayang	123	50	59	232	
10 Sutera	97	107	56	260	
11 Batang kapas	115	92	-	207	
12 IV Jurai	-	104	-	104	
13 Bayang	-	47	30	77	
14 IV Nagari Bayang Utara	-	-	-	-	
15 Koto XI Tarusan	68	77	75	220	
Jumlah / <i>Total</i>	2018	838	649	302	1 789
	2017	728	503	376	1 607
	2016	728	457	376	1 561
	2015	728	457	376	1 561
	2014	660	426	301	1 401

Sumber/Source: Dinas Perikanan/ *Fishery Agency of Pesisir Selatan*



**AGRICULTURE**

**Lanjutan Tabel/Continued Tabel 5.6.5**

Kecamatan <i>Sub-District</i>	Pancing/ Hooks and Lines			Jumlah <i>Total</i>	
	Rawai Tetap/ <i>Long Lines</i>	Pancing Tonda/ <i>Trolling Lines</i>	Pancing Lain/ <i>Other Lines</i>		
(1)	(10)	(11)	(12)	(13)	
1 Silaut	-	-	30	30	
2 Lunang	-	-	-	-	
3 Basa Ampek Balai Tapan	-	-	-	-	
4 Ranah Ampek Hulu Tapan	-	-	-	-	
5 Pancung Soal	-	-	-	-	
6 Airpura	-	-	35	35	
7 Linggo Sari Baganti	-	11	79	90	
8 Ranah Pesisir	-	-	50	50	
9 Lengayang	-	101	144	245	
10 Sutera	12	20	120	152	
11 Batang kapas	-	-	138	138	
12 IV Jurai	4	10	35	49	
13 Bayang	39	29	89	157	
14 IV Nagari Bayang Utara	-	-	-	-	
15 Koto XI Tarusan	-	-	235	235	
Jumlah / <i>Total</i>	2018	55	171	955	1 181
	2017	55	217	947	1 219
	2016	55	217	947	1 219
	2015	55	217	947	1 219
	2014	33	254	856	1 143

Sumber/Source: Dinas Perikanan/ Fishery Agency of Pesisir Selatan

Lanjutan Tabel/*Continued Tabel* 5.6.5

Kecamatan <i>Sub-District</i>	Bagan			Lampara Dasar	Jumlah <i>Total</i>
	Bagan Perahu/ <i>Boat Lift Nets</i>	Bagan Mesin			
(1)	(14)	(15)	(16)	(17)	
1 Silaut	-	-	-	-	-
2 Lunang	-	-	-	-	-
3 Basa Ampek Balai Tapan	-	-	-	-	-
4 Ranah Ampek Hulu Tapan	-	-	-	-	-
5 Pancung Soal	-	-	-	-	-
6 Airpura	-	-	-	-	-
7 Linggo Sari Baganti	-	19	115	134	
8 Ranah Pesisir	-	-	-	-	-
9 Lengayang	-	-	-	-	-
10 Sutera	-	71	-	71	
11 Batang kapas	-	39	-	39	
12 IV Jurai	-	-	-	-	-
13 Bayang	-	-	-	-	-
14 IV Nagari Bayang Utara	-	-	-	-	-
15 Koto XI Tarusan	56	65	-	121	
Jumlah / <i>Total</i>	2018	56	194	115	365
	2017	62	212	150	427
	2016	62	215	150	427
	2014	62	212	150	424
	2013	65	202	86	353

Sumber/Source: Dinas Perikanan/ *Fishery Agency of Pesisir Selatan*

## AGRICULTURE

**Tabel 5.6.6 Jumlah Produksi dan Nilai Ikan Laut Segar Menurut Kecamatan di Kabupaten Pesisir Selatan, 2018**  
**Table Production and Value of Fresh Marine Fish by Sub-District in Pesisir Selatan Regency, 2018**

	Kecamatan Sub-District	Produksi Production (Ton)	Nilai Value (Juta / Billion)
	(1)	(2)	(3)
1	Silaut	24.60	590.40
2	Lunang	-	-
3	Basa Ampek Balai Tapan	-	-
4	Ranah Ampek Hulu Tapan	-	-
5	Pancung Soal	-	-
6	Airpura	2 245.65	53 895.60
7	Linggo Sari Baganti	6 687.54	160 500.96
8	Ranah Pesisir	2 278.70	54 688.80
9	Lengayang	5 960.84	143 060.16
10	Sutera	7 675.78	184 218.72
11	Batang kapas	2 456.68	58 960.32
12	IV Jurai	1 298.79	31 170.96
13	Bayang	1 197.65	28 743.60
14	IV Nagari Bayang Utara	-	-
15	Koto XI Tarusan	8 186.75	196 482.00
	<b>Jumlah / Total</b>		
	2018	38 012.98	912 311.52
	2017	36 734,75	881 634.00
	2016	34 439.09	826 538.16
	2015	36 385.44	855 818.04
	2014	37 208.06	892 993.44

Sumber/Source: Dinas Perikanan/ Fishery Agency of Pesisir Selatan

**Tabel 5.6.7 Jumlah Luas dan Produksi Ikan Sungai Menurut Kecamatan di Kabupaten Pesisir Selatan, 2018**  
**Table** *Production and Value of River Fish by Sub-District in Pesisir Selatan Regency, 2018*

	Kecamatan <i>Sub-District</i>	Luas <i>Area</i> (Ha)	Produksi <i>Production</i> (Ton)
	(1)	(2)	(3)
1	Silaut	150.00	32.86
2	Lunang	-	-
3	Basa Ampek Balai Tapan	160.00	25.89
4	Ranah Ampek Hulu Tapan	-	-
5	Pancung Soal	230.00	34.75
6	Airpura	-	-
7	Linggo Sari Baganti	170.00	23.68
8	Ranah Pesisir	190.00	19.85
9	Lengayang	140.00	22.56
10	Sutera	90.00	21.78
11	Batang kapas	210.00	19.85
12	IV Jurai	100.00	13.80
13	Bayang	130.00	28.52
14	IV Nagari Bayang Utara	180.00	42.84
15	Koto XI Tarusan	270.00	46.82
	<b>Jumlah / Total</b>		
	2018	2 020.00	333.20
	2017	2 020.00	332,80
	2016	2 020.00	337.49
	2015	2 020.00	334.40
	2014	2 020.00	347.30

Sumber/Source: Dinas Perikanan/ Fishery Agency of Pesisir Selatan

## AGRICULTURE

**Tabel 5.6.8 Jumlah Luas dan Produksi Ikan Kolam Menurut Kecamatan di Kabupaten Pesisir Selatan, 2018**  
**Table** *Production and Value of Pond Fish by Sub-District in Pesisir Selatan Regency, 2018*

	Kecamatan <i>Sub-District</i>	Luas <i>Area</i> (Ha)	Produksi <i>Production</i> (Ton)
	(1)	(2)	(3)
1	Silaut	10.66	562.50
2	Lunang	18.45	564.70
3	Basa Ampek Balai Tapan	17.02	678.59
4	Ranah Ampek Hulu Tapan	21.95	606.36
5	Pancung Soal	32.40	1 697.65
6	Airpura	17.95	1 678.60
7	Linggo Sari Baganti	47.93	568.58
8	Ranah Pesisir	57.39	765.28
9	Lengayang	97.95	1 178.55
10	Sutera	33.83	578.75
11	Batang kapas	65.72	796.59
12	IV Jurai	65.32	725.65
13	Bayang	83.63	735.25
14	IV Nagari Bayang Utara	72.36	650.35
15	Koto XI Tarusan	106.05	1 054.85
	<b>Jumlah / Total</b>		
	2018	748.61	12 842.25
	2017	748.61	7 655.71
	2016	748.61	7 543.35
	2015	746.61	7 512.27
	2014	741.10	7 673.64

Sumber/Source: Dinas Perikanan/ *Fishery Agency of Pesisir Selatan*

## Jumlah Air Bersih yang disalurkan di Kabupaten Pesisir Selatan, 2018

Number of Distributed Clean Water in Pesisir Selatan Regency, 2018



4.102.655 m<sup>3</sup>

## Jumlah Pelanggan Listrik, 2018

Number of Electricity Consumer, 2018



106.639 Pelanggan

## Jumlah Daya Terpakai

Amount of Power

96.098.350 kWh





## PENJELASAN TEKNIS

1. Klasifikasi industri yang digunakan dalam survei ini berdasar kepada Klasifikasi Baku Lapangan Usaha Indonesia (KBLI). KBLI adalah klasifikasi lapangan usaha yang berdasar kepada *International Standard Industrial Classification of All Economic Activities* (ISIC) revisi 4 yang telah disesuaikan dengan kondisi Indonesia.
2. **Industri manufaktur** adalah suatu kegiatan ekonomi yang melakukan kegiatan mengubah suatu barang dasar secara mekanis, kimia, atau dengan tangan sehingga menjadi barang jadi/setengah jadi, dan atau barang yang kurang nilainya menjadi barang yang lebih tinggi nilainya, dan sifatnya lebih dekat kepada pemakai akhir. Termasuk dalam kegiatan ini adalah jasa industri dan pekerjaan perakitan.
3. **Jasa industri** adalah kegiatan industri yang melayani keperluan pihak lain. Pada kegiatan ini bahan baku disediakan oleh pihak lain sedangkan pihak pengolah hanya melakukan pengolahannya dengan mendapat imbalan sebagai balas jasa (upah maklon).
4. **Perusahaan atau usaha industri** adalah suatu unit (kesatuan) usaha yang melakukan kegiatan ekonomi,

## TECHNICAL NOTES

1. *The industrial classification adopted in this survey refers to the Klasifikasi Baku Lapangan Usaha Indonesia (KBLI). KBLI is classification of economic activities based on the International Standard Industrial Classification of All Economic Activities (ISIC rev 4) that has been modified according to the local condition in Indonesia.*
2. **Manufacturing industry** is defined as an economic activity processing basic goods mechanically, chemicals or manually into final or intermediate goods. It is also defined as processing of lower value goods into higher value goods as final or intermediate products. The activities also include services for manufacturing and assembling.
3. **Services for manufacturing** is defined as a manufacturing activity which serving other manufacturing establishments. In this case, raw materials are supplied by others while the workers are paid as a compensation for processing raw materials.
4. **A manufacturing establishment** is defined as a production unit



## **INDUSTRY AND ENERGY**

bertujuan menghasilkan barang atau jasa, terletak pada suatu bangunan atau lokasi tertentu, dan mempunyai catatan administrasi tersendiri mengenai produksi dan struktur biaya serta ada seorang atau lebih yang bertanggung jawab atas usaha tersebut.

5. Industri manufaktur dikelompokkan ke dalam 4 golongan berdasarkan banyaknya pekerja, yaitu: industri besar (100 orang pekerja atau lebih), industri sedang/menengah (20–99 orang pekerja), industri kecil (5–19 orang pekerja), dan industri mikro (1–4 orang pekerja).
6. Pelanggan adalah individu atau kelompok, baik rumah tangga, perusahaan atau institusi non profit yang membeli air bersih dari perusahaan air bersih.
7. Air disalurkan adalah volume air bersih dari perusahaan air bersih

*engaged in economic activity, producing goods or services, located in a building or in a certain location, keeping a business record concerning the production and cost structure, and having a person or more that are responsible to those activities.*

5. *Manufacturing industries are categorized into four groups, based on the number of employees: large scale manufacturing (100 employees or more), medium scale manufacturing (20–99 employees), small scale manufacturing (5–19 employees), and micro industry (1–4 employees).*
6. *Customers are individuals or groups, whether household, company or non-profit institutions that buy water supply from water supply establishment.*
7. *Distributed water is the volume of water supply from water supply establishment.*

**ULASAN****DESCRIPTION**

Secara keseluruhan, pada sektor industri kecil terjadi peningkatan jumlah unit usaha, jumlah tenaga kerja serta nilai produksi yang dihasilkan.

Jumlah industri kecil di Kabupaten Pesisir Selatan dari tahun ke tahun mengalami peningkatan. Tahun 2018, jumlah industri mengalami peningkatan sebesar 11 persen dari 2.024 unit pada tahun 2017 menjadi 2.252 unit pada tahun 2018. Jumlah ini terdiri dari 387 unit industri formal dan 1.865 industri non-formal. Dari jenis industri, industri kimia dan bahan bangunan adalah industri yang memiliki unit terbanyak, yaitu mencapai 868 unit atau sebesar 39 persen dari keseluruhan industri di Kabupaten Pesisir Selatan

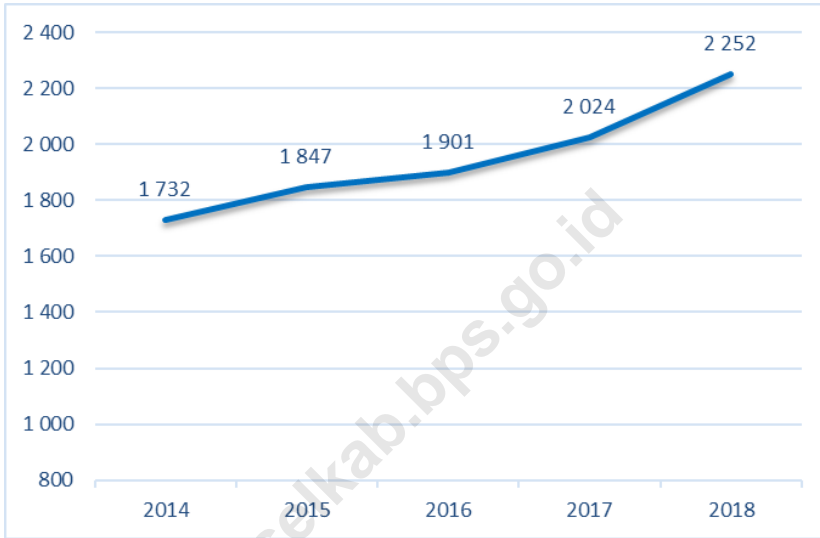
Industri kecil di Kabupaten Pesisir Selatan mampu menyerap tenaga kerja sebanyak 8.915 orang. Industri non-formal masih mendominasi penyerapan tenaga kerja, yaitu sebanyak 6.849 orang atau 76 persen dari keseluruhan tenaga kerja. Selain dari sisi jumlah, industri kimia dan bahan bangunan juga menyerap tenaga kerja terbanyak dibandingkan industry lainnya, yaitu sebanyak 3.724 orang atau 41 persen dari seluruh tenaga kerja.

*In sector of small-scale industry, there were increases at its number of activities units, man power and value of investment.*

*Number of small industries in Pesisir Selatan Regency increased constantly. In 2018, number of industries has reached 2,252 units, increased about 11 percent from 2,024 unit in 2017. This number contains 387 units of formal industries and 1,865 non-formal industries. Based on kind of industry, the most dominant industry were chemical and building material industries, recorded 888units or about 39 percent among all industries in Pesisir Selatan Regency.*

*Small industries in Pesisir Selatan has used 8.915 labor-force. Non-formal industries were the most dominant in labor-force usage, reached 6.849 workers or about 76 percent among all industries. Not only in the number of industrial unit, chemical and building material industries also used the most number of labor-force, recorded 3,724 workers or about 41 percent.*

**Gambar 6** Perkembangan Industri Kecil di Kabupaten Pesisir Selatan, 2014-2018  
*Picture* **Small Industries Growth in Pesisir Selatan Regency, 2014-2018**



## 6.1 INDUSTRI/INDUSTRY

**Tabel 6.1.1 Jumlah Usaha Industri Kecil Menurut Jenis Industri di Kabupaten Pesisir Selatan, 2018**  
**Number of Small Industries by Type in Pesisir Selatan Regency, 2018**

	Jenis Industri/ Type of Industry	Formal/ Formal (Unit)	Non Formal Informal (Unit)	Jumlah Total (Unit)
	(1)	(2)	(3)	(4)
1	Industri Pangan	135	751	886
2	Hasil Sandang dan Kulit	43	186	229
3	Industri Kimia dan Bahan Bangunan	155	733	888
4	Logam Mesin Elektronika	44	52	96
5	Logam Kerajinan	10	143	153
	Jumlah/ Total			
	2018	387	1 865	2 252
	2017	587	1 437	2 024
	2016	532	1 369	1 901
	2015	615	1 232	1 847
	2014	605	1 127	1 732

Sumber/Source: Dinas Perindustrian, Perdagangan, Koperasi dan UMKM Kabupaten Pesisir Selatan/Industry, Trade, Cooperatives and SMME Agency of Pesisir Selatan Regency

**INDUSTRY AND ENERGY**

**Tabel 6.1.2 Jumlah Tenaga Kerja Industri Kecil Menurut Jenis Industri di Kabupaten Pesisir Selatan, 2018**  
**Number of Labors in Small Industry by Type in Pesisir Selatan Regency, 2018**

Jenis Industri/ <i>Kind of Industries</i>		Formal/ <i>Formal</i> (Orang)	Non Formal <i>Informal</i> (Orang)	Jumlah <i>Total</i> (Orang)
(1)		(2)	(3)	(4)
1	Industri Pangan	597	2 433	3 030
2	Hasil Sandang dan Kulit	406	869	1 275
3	Industri Kimia dan Bahan Bangunan	786	2 938	3 724
4	Logam Mesin Elektronika	230	164	394
5	Logam Kerajinan	47	445	492
Jumlah/ <i>Total</i>				
	2018	2 066	6 849	8 915
	2017	2 887	5 134	8 021
	2016	2 620	4 908	7 528
	2015	2 698	4 852	7 550
	2014	2 549	4 213	6 762

Sumber/Source: Dinas Perindustrian, Perdagangan, Koperasi dan UMKM Kabupaten Pesisir Selatan/Industry, Trade, Cooperatives and SMME Agency of Pesisir Selatan Regency

**Tabel 6.1.3 Nilai Produksi Industri Kecil Menurut Jenis Industri di Kabupaten Pesisir Selatan, 2018**  
***Production Value of Small Industries by Type in Pesisir Selatan Regency, 2018***

Jenis Industri/ <i>Kind of Industries</i>		Formal/ <i>Formal</i> (Rp.000)	Non Formal <i>Informal</i> (Rp.000)	Jumlah <i>Total</i> (Rp.000)
(1)		(2)	(3)	(4)
1	Industri Pangan	23 225 033.00	118 079 798.00	141 304 831.00
2	Hasil Sandang dan Kulit	6 883 370.00	13 787 815.00	20 671 185.00
3	Industri Kimia dan Bahan Bangunan	46 524 827.00	141 567 311.00	188 092 138.00
4	Logam Mesin Elektronika	8 603 227.00	14 973 923.00	23 577 150.00
5	Logam Kerajinan	778 550.00	6 897 163.00	7 675 713.00
Jumlah/ <i>Total</i>	2018	86 015 007.00	295 306 010.00	381 321 017.00
	2017	140 935 017.00	200 352 662.00	341 287 679.00
	2016	139 996 433.00	197 266 314.00	337 262 747.00
	2015	139 795 788.00	194 499 995.00	334 295 783.00
	2014	138 139 193.00	191 543 097.00	329 682 290.00

Sumber/Source: Dinas Perindustrian, Perdagangan, Koperasi dan UMKM Kabupaten Pesisir Selatan/Industry, Trade, Cooperatives and SMME Agency of Pesisir Selatan Regency

**6.2 ENERGI DAN AIR BERSIH/ENERGY AND CLEAN WATER**

**Tabel 6.2.1 Jumlah Pelanggan Listrik Menurut Kelas Jenis Pemakaian dan Jumlah Daya di Kabupaten Pesisir Selatan, 2018**  
**Table** *Number of Electricity Customers by Class Type of Usage and The Amount of Power in Pesisir Selatan Regency, 2018*

	Pelanggan/ <i>Consumer</i>	Kelas/ <i>Class</i>	Banyak Pelanggan/ <i>Number of Consumer</i>	Daya/ <i>Power</i>
	(1)	(2)	(3)	(4)
1	Badan-Badan SOS	S	2 745	3 675 600
2	RT Kecil	R-1	96 927	76 578 350
3	RT Menengah	R-2	79	306 000
4	RT Besar	R-3	14	183 500
5	Usaha Kecil	B-1	5 820	7 062 200
6	Usaha Sedang	B-2	358	2 026 700
7	Usaha Besar	B-3	-	-
8	Industri	I	12	3 167 400
9	Kantor Pemerintah	P	516	2 548 800
10	Penerangan	PJU	151	456 300
11	BTS	L	17	93 500
	<b>Jumlah/ Total</b>			
		2018	106 639	96 098 350
		2017	99 088	87 190 750

Sumber/Source: PLN Ranting Painan dan Balai Selasa/State Electricity Company of Painan and Balai Selasa

**Tabel 6.2.2 Stasiun Distribusi dan Jaringan Transmisi/ Distribusidi Kabupaten Pesisir Selatan, 2018**  
***Distribution/ Transmission Station and Network in Pesisir Selatan Regency, 2018***

Kecamatan / <i>Sub-District</i>	Distribusi Travo <i>Travo</i> <i>Distribution</i> (Buah/Unit)	T. Menengah Saluran Udara <i>Mid Voltage</i> <i>Overhead</i> (Line srote)	Teg. Tinggi Saluran Udara <i>High Voltage</i> <i>Overhead</i> (Line srote)	Teg. Rendah Saluran Udara <i>Low Voltage</i> <i>Overhead</i> (Line srote)	
(1)	(2)	(3)	(4)	(5)	
1 Lunang Silaut	82	95	-	70	
2 Basa Iv Balai	57	102	-	113	
3 Pancung Soal	91	90	-	57	
4 Linggo Sari Baganti	109	100	-	248	
5 Ranah Pesisir	72	64	-	53	
6 Lengayang	123	150	-	103	
7 Sutera	71	-	-	-	
8 Batang Kapas	55	-	-	-	
9 Iv Jurai	95	-	-	-	
10 Bayang	45	-	-	-	
11 Iv Nag. Bayu	14	-	-	-	
12 Koto Xi Tarusan	73	-	-	-	
Jumlah / <i>Total</i>	2018	887	599	-	644
	2017	831	1 063	-	1 215
	2016	740	565	-	2 082
	2015	645	936	-	674
	2014	609	787	-	606

Sumber/Source: PLN Ranting Painan dan Balai Selasa/State Electricity Company of Painan and Balai Selasa



**INDUSTRY AND ENERGY**

**Tabel 6.2.3 Jumlah Pelanggan Air Minum dan Nilai Menurut Jenis Langganan di Kabupaten Pesisir Selatan, 2018**  
**Table Number of Water Consumer and Consumption Value by Type of Subscription in Pesisir Selatan Regency, 2018**

Jenis Langganan / Type of Subscription		Banyaknya Pelanggan/ Number of Consumer	Pemakaian / Consumption (M <sup>3</sup> )	Nilai/ Value (Rp.000)	
(1)		(2)	(3)	(4)	
1	Sosial Umum (Kran dan WC Umum)	27	17 521	17 374	
2	Sosial Khusus (Puskesmas, Rumah Ibadah, RSU)	134	188 662	386 624	
3	Rumahtangga	22 115	3 665 841	10 788 921	
4	Kantor/ Instansi Pemerintah	193	103 176	496 937	
5	Niaga Kecil	282	84 237	455 408	
6	Niaga Besar	39	12 933	102 805	
7	Industri Besar	-	-	-	
8	Industri Kecil	-	-	-	
9	Pelabuhan laut, Sungai	-	-	-	
10	Niaga Menengah	6	1 217	7 200	
11	SNS	72	29 068	121 473	
Jumlah / Total		2018	22 868	4 102 655	12 376 742
		2017	21 361	3 718 071	8 674 419
		2016	11 975	2 163 936	4 304 668
		2015	15 563	2 646 561	5 416 039
		2014	11 975	2 163 936	4 304 668

Sumber/Source: PDAM Painan/Regional Water Supply Company of Painan Region

## Jumlah Hotel di Kabupaten Pesisir Selatan, 2018

*Number of Hotels in Pesisir Selatan Regency, 2018*

Jumlah Hotel/  
Penginapan  
*Number of Hotel*

66



Jumlah Kamar  
*Number of Room*

787



Jumlah Tempat Tidur  
*Number of Bed*

846



## PENJELASAN TEKNIS

1. **Wisatawan mancanegara** (wisman) ialah setiap pengunjung yang mengunjungi suatu negara di luar tempat tinggalnya, didorong oleh satu atau beberapa keperluan tanpa bermaksud memperoleh penghasilan di tempat yang dikunjungi dan lamanya kunjungan tersebut tidak lebih dari satu tahun (12 bulan). Definisi ini mencakup 2 (dua) kategori wisatawan mancanegara, yaitu :
  - a. Wisatawan (turis) ialah setiap pengunjung seperti definisi di atas yang tinggal paling sedikit 24 jam, akan tetapi tidak lebih dari 1 (satu) tahun di tempat yang dikunjungi, dengan maksud antara lain: berlibur, rekreasi, olah raga, bisnis, menghadiri pertemuan, studi, dan kunjungan dengan alasan kesehatan.
  - b. *Excursionist* ialah setiap pengunjung seperti definisi di atas yang tinggal kurang dari 24 jam di tempat yang dikunjungi (termasuk "Cruise passengers"). *Cruise Passengers* ialah setiap

## TECHNICAL NOTES

1. *An International Visitor* is any person visiting a country other than his usual place of residence for any reason other than for earning income in the country visited, and the length of stay is no more than one year (12 months). This definition covers two categories of foreign visitors, namely :
  - a. "Tourist" is any visitor staying for at least 24 hours, but no more than one year, in the country visited, with the intention of visiting, and for any of these purposes: Pleasure, recreation and sports, Business, visiting friends and relatives, missions, attending meetings, conferences, visit for health reasons and study.
  - b. "Excursionist" is any visitor staying less than 24 hours in the country visited including, "Cruise Passengers", i.e. visitors arriving in a country without staying in any accommodation available in the visited country.

## **TOURISM**

pengunjung yang tiba di suatu negara di mana mereka tidak menginap di akomodasi yang tersedia di negara tersebut, misalnya dengan kapal laut.

2. **Rata-rata lama tinggal** adalah rata-rata waktu tinggal wisatawan mancanegara di Indonesia untuk satu kali kunjungan.
  3. Usaha penyediaan akomodasi adalah usaha yang menyediakan pelayanan penginapan yang dapat dilengkapi dengan pelayanan pariwisata lainnya. Usaha penyediaan akomodasi dapat berupa hotel, vila, pondok wisata, bumi perkemahan, persinggahan karavan, dan akomodasi lainnya yang digunakan untuk tujuan pariwisata.
  4. **Hotel** adalah penyediaan akomodasi secara harian berupa kamar-kamar di dalam satu bangunan yang dapat dilengkapi dengan jasa pelayanan makan dan minum, kegiatan hiburan dan atau fasilitas lainnya. Hotel terdiri dari hotel berbintang dan hotel non-bintang.
2. ***Average length of stay*** is the average stay duration of foreign visitor in Indonesia for one trip.
  3. ***The business of providing accommodation*** is a business that provides specialty services that can be equipped with other tourism services. It includes hotel, villa, cottage, camping, caravan stop, and other accommodation that are used for tourism purposes.
  4. ***Hotel*** is a daily supply of accommodation rooms within a building which can be equipped with eating and drinking services, entertainment activities and/or other facilities. Hotel consists of a classified hotel and a non-classified hotel.

5. **Hotel bintang** adalah usaha penyediaan jasa pelayanan penginapan, makan minum serta jasa lainnya bagi umum dengan menggunakan sebagian atau seluruh bangunan. Usaha ini dikelola secara komersial serta memenuhi ketentuan persyaratan sebagai hotel bintang (termasuk berlian) yang ditetapkan dalam surat keputusan instansi yang membinanya. Misalnya hotel bintang lima, hotel bintang empat dan seterusnya.
5. *A star hotel is the business of providing an accommodation, eating and drinking as well as other services for the public by using a building or a part of a building. It is managed commercially and meets specified requirements as a star hotel (including diamonds) set forth in the decree of fostering agency. For example, five star hotel, four star hotel, and so on.*
6. **Tingkat penghunian kamar hotel** adalah persentase banyaknya malam kamar yang dihuni terhadap banyaknya malam kamar yang tersedia.
6. *Room occupancy rate is the number of room-nights occupied divided by the number of room-nights available, multiplied by 100 percent.*
7. **Rata-rata lamanya tamu menginap** adalah banyaknya malam tempat tidur yang terpakai (malam tamu) dengan banyaknya tamu yang menginap di hotel atau akomodasi lainnya.
7. *Average length of stay is the number of bed-nights used (guest night) divided by the number of guests coming to spend the night at the accommodation.*



## 7.1 HOTEL/HOTEL

**Tabel 7.1.1** Daftar Nama, Alamat Hotel/Akomodasi, Jumlah Kamar, Tempat Tidur yang Tersedia dan Jarak dari Ibukota Kabupaten Pesisir Selatan, 2018  
**Hotel's List Name, Address, Number of Rooms, Beds Availability and Distance from Pesisir Selatan Regency's Capital, 2018**

Nama Hotel / Penginapan <i>Hotel's Name</i>	Alamat <i>Address</i>	Jumlah Kamar <i>Number of Rooms</i>	Jumlah Tempat Tidur <i>Number of Beds</i>	Jarak dari Ibu Kota Kab <i>Distance from Capital Regency (Km)</i>
(1)	(2)	(3)	(4)	(5)
1 Saga Murni	Jln. Jend Sudirman	34	34	4.00
2 Penginapan Al-Barqah	Jln. Jend Sudirman	11	11	4.00
3 Langkisau Resort	Jln. Langkisau Salido	37	37	2.00
4 Anordio	Painan	28	28	1.00
5 Triza Hotel	Jln. Dr. Moh. Hatta	24	24	1.00
6 Penginapan AA	Jln. H. Ilyas Yacub	7	7	0.05
7 Home Stay Dena	Jln. Carocok Painan	10	10	1.00
8 Home Stay Doria	Jln. Tentara Pelajar	7	7	1.00
9 Home Stay Delima	Jln. Tentara Pelajar	5	5	1.00
10 Hote Stay Cikha	Jln. Tentara Pelajar	5	5	1.00
11 Home Stay Rapinbi	Jln. Tentara Pelajar	3	3	1.00
12 Hanna Hotel	Jln. H. Ilyas Yacub	48	48	0.50
13 Guest House Anggrek	Jln. Trikora	3	3	0.50
14 Guest House Pulau Cingkuak	Jln. Trikora	8	8	0.50
15 Home Stay Wisma Puri	Jln. Pagaruyung 3	18	18	0.50
16 Home Stay Rumah Puti	Jln. Pagaruyung	15	15	0.50
17 Home Stay Nanda	Jln. Pincuran Boga	3	3	1.00
18 Penginapan Sivia	Jln. Tentara Pelajar	3	3	0.50
19 Penginapan Wati	Jln. Tentara Pelajar	3	3	0.50
20 Penginapan Sederhana	Jln. Tentara Pelajar	3	3	0.50

Sumber/Source: Dinas Pariwisata, Pemuda dan Olahraga Kabupaten Pesisir Selatan/Tourism, Youth and Sports Agency of Pesisir Selatan Regency



## TOURISM

Lanjutan Tabel/*Continued Tabel 7.1.1*

Nama Hotel / Penginapan <i>Hotel's Name</i>	Alamat <i>Address</i>	Jumlah Kamar <i>Number of Rooms</i>	Jumlah Tempat Tidur <i>Number of Beds</i>	Jarak dari Ibu Kota Kab <i>Distance from Capital Regency (Km)</i>
(1)	(2)	(3)	(4)	(5)
21 Penginapan Mawar	Jln. Tentara Pelajar	4	4	0.50
22 Hotel Aida	Jln. Sutan Syahrir	24	24	0.50
23 Penginapan urung House	Jln. Sult Hasanuddin	11	11	0.50
24 Edotel	Jln. Dr. Moh. Hatta	5	5	1.00
25 Burma Residence Syariah	Jln. H. Agus Salim	7	7	3.00
26 Penginapan Lima Saudara	Jln. Jendral Sudirman	6	6	3.50
27 Hotel Rihan	Jln. Jendral Sudirman	7	7	2.50
28 Penginapan Rumah Mama	Jln. Jendral Sudirman	4	4	2.50
29 Anugrah Penginapan	Jln. Pagaruyung 3	8	8	0.50
30 Hotel Adikarya	Jln. Ilyas Yacub Painan	34	34	1.00
31 Losmen Grandita	Jln. Koto Tinggi Painan	11	11	1.00
32 Hotel Andika	Jln. Pemuda	15	15	0.50
33 Barazaki House	Perumahan SMK Sago	7	7	4.00
34 Hotel Andini	Jln. Prof Hamka	18	18	0.05
35 Penginapan Aida	Jln. Sawah Liat Kapuh Utara	6	6	15.00
36 Home Stay Incim	Pulau Kudo-kudo	10	10	30.00
37 Home Stay Unsu	Pulau Kudo-kudo	4	4	30.00
38 Home Stay Boy	Pulau Kudo-kudo	6	6	30.00
39 Kapo-kapo Beach Villa	Sei Nyalo Kawasan Mandeh	4	4	32.00
40 Home Stay Asila	Batu Hambar	4	4	20.00

Sumber/*Source*: Dinas Pariwisata, Pemuda dan Olahraga Kabupaten Pesisir Selatan/*Tourism, Youth and Sports Agency of Pesisir Selatan Regency*

Lanjutan Tabel/*Continued Tabel 7.1.1*

Nama Hotel / Penginapan <i>Hotel's Name</i>	Alamat <i>Address</i>	Jumlah Kamar <i>Number of Rooms</i>	Jumlah Tempat Tidur <i>Number of Beds</i>	Jarak dari Ibu Kota Kab <i>Distance from Capital Regency (Km)</i>
(1)	(2)	(3)	(4)	(5)
41 Home Stay jambu Ketek	Kawasan Mandeh	4	4	20.00
42 PT. Bintang Pardiso Cubadak	Pulau Cubadak	12	24	25.00
43 Penginapan Labun Suda	Carocok Anau	15	30	20.00
44 Penginapan Mandeh Havana	Jln. Tambang	25	25	16.00
45 Penginapan Rambahai	Jln. Carocok Anau	6	6	20.00
46 Penginapan Bunda Mandiri	Jln. Ampang Pulaui	25	25	16.00
47 Penginapan Air Land	Jln. Barung-Barung Balantai	16	16	40.00
48 Karambia Condong	Jln. Api-Api	4	4	10.00
49 Giszella Hotel	Jln. Raya Painan Ps Baru	24	24	9.00
50 Penginapan Uniang	Jln. Kambang Lakitan	13	26	60.00
51 Penginapan Bungan Tanjung	Air Haji	10	10	80.00
52 Penginapan Aceh Minang	Inderapura	16	16	100.00
53 Penginapan Bunda	Inderapura	5	5	100.00
54 Penginapan RRR	Tapan	6	6	120.00
55 Penginapan Azizah	Tapan	12	12	120.00
56 Penginapan Pasta	Tapan	10	10	120.00
57 Hotel Felia	Tapan	14	14	120.00
58 Hotel Bunga Fachri	Tapan	10	10	120.00
59 Penginapan Bagus	Tapan	20	20	120.00
60 Penginapan Kasian Ombak	Lunang	19	38	150.00

Sumber/*Source*: Dinas Pariwisata, Pemuda dan Olahraga Kabupaten Pesisir Selatan/*Tourism, Youth and Sports Agency of Pesisir Selatan Regency*

## TOURISM

Lanjutan Tabel/*Continued Tabel 7.1.1*

Nama Hotel / Penginapan <i>Hotel's Name</i>	Alamat <i>Address</i>	Jumlah Kamar <i>Number of Rooms</i>	Jumlah Tempat Tidur <i>Number of Beds</i>	Jarak dari Ibu Kota Kab <i>Distance from Capital Regency (Km)</i>
(1)	(2)	(3)	(4)	(5)
61 Penginapan Regil	Lunang	14	14	150.00
62 Penginapan Nurul Hidayah	Lunang	14	14	150.00
63 Penginapan Dinda	Lunang	10	10	150.00
64 Penginapan Rini	Lunang	6	6	150.00
65 Penginapan Lisa	Silaut	3	3	160.00
66 Penginapan Yaumi	Silaut	4	4	160.00

Sumber/*Source*: Dinas Pariwisata, Pemuda dan Olahraga Kabupaten Pesisir Selatan/*Tourism, Youth and Sports Agency of Pesisir Selatan Regency*

**Tabel 7.1.2 Jumlah Akomodasi Hotel Menurut Kecamatan di Kabupaten Pesisir Selatan, 2015-2018**  
**Number of Hotel Accomodations by Sub-District in Pesisir Selatan Regency, 2015-2018**

Kecamatan / Sub-District	Hotel Hotels		Kamar Rooms		Tempat Tidur Beds	
	2017	2018	2017	2018	2017	2018
(1)	(2)	(3)	(4)	(5)	(6)	(7)
1 Silaut	2	2	7	7	7	7
2 Lunang	5	5	63	63	82	82
3 Basa Ampek Balai Tapan	6	6	72	72	72	72
4 Ranah Ampek Hulu Tapan	-	-	-	-	-	-
5 Pancung Soal	2	2	21	21	21	21
6 Airpura	-	-	-	-	-	-
7 Linggo Sari Baganti	1	1	10	10	10	10
8 Ranah Pesisir	-	-	-	-	-	-
9 Lengayang	1	1	13	13	26	26
10 Sutera	-	-	-	-	-	-
11 Batang kapas	-	-	-	-	-	-
12 IV Jurai	34	34	431	436	431	436
13 Bayang	2	2	28	28	28	28
14 IV Nagari Bayang Utara	-	-	-	-	-	-
15 Koto XI Tarusan	13	13	137	137	164	164
<b>Jumlah Total</b>	<b>66</b>	<b>66</b>	<b>782</b>	<b>787</b>	<b>841</b>	<b>846</b>

Sumber/Source: Dinas Pariwisata, Pemuda dan Olahraga Kabupaten Pesisir Selatan/Tourism, Youth and Sports Agency of Pesisir Selatan Regency

## TOURISM

### 7.2 PARIWISATA/TOURISM

**Tabel 7.2.1 Jumlah Restoran/Rumah Makan Menurut Kecamatan di Kabupaten Pesisir Selatan, 2014-2018**  
*Number of Restaurant by Sub-District in Pesisir Selatan Regency, 2014-2018*

	Kecamatan / Sub-District	2015	2016	2017	2018
	(1)	(2)	(3)	(4)	(4)
1	Silaut	2	6	6	6
2	Lunang	3	3	6	6
3	Basa Ampek Balai Tapan	3	3	7	7
4	Ranah Ampek Hulu Tapan	-	-	3	3
5	Pancung Soal	3	3	7	7
6	Airpura	-	-	-	-
7	Linggo Sari Baganti	3	3	16	16
8	Ranah Pesisir	2	3	8	8
9	Lengayang	2	8	8	8
10	Sutera	3	9	13	13
11	Batang kapas	4	5	5	5
12	IV Jurai	11	25	27	27
13	Bayang	-	3	19	19
14	IV Nagari Bayang Utara	-	-	-	-
15	Koto XI Tarusan	4	10	19	19
	<i>Jumlah/Total</i>	40	40	144	144

Sumber/Source: Dinas Pariwisata, Pemuda dan Olahraga Kabupaten Pesisir Selatan/Tourism, Youth and Sports Agency of Pesisir Selatan Regency

**Tabel 7.2.2 Jumlah Industri Pariwisata Menurut Kecamatan dan Jenis Usaha di Kabupaten Pesisir Selatan, 2018**  
**Number of Tourism Industry by Sub-District and Type in Pesisir Selatan Regency, 2018**

	Kecamatan / Sub-District	Jenis Usaha / Type of Activity		
		Hotel Berbintang Star Hotel	Penginapan/ Inn	Agen Perjalanan/ Tour Agent
	(1)	(2)	(3)	(4)
1	Silaut	-	-	-
2	Lunang	-	2	-
3	Basa Ampek Balai Tapan	-	2	-
4	Ranah Ampek Hulu Tapan	-	-	-
5	Pancung Soal	-	1	-
6	Airpura	-	-	-
7	Linggo Sari Baganti	-	2	-
8	Ranah Pesisir	-	4	-
9	Lengayang	-	-	1
10	Sutera	-	-	-
11	Batang kapas	-	-	-
12	IV Jurai	-	24	4
13	Bayang	-	-	1
14	IV Nagari Bayang Utara	-	-	-
15	Koto XI Tarusan	-	1	-
	Jumlah / Total			
	2018	-	36	6
	2017	-	36	6
	2016	-	32	2
	2015	-	26	2
	2014	-	27	22

Sumber/Source: Dinas Pariwisata, Pemuda dan Olahraga Kabupaten Pesisir Selatan/Tourism, Youth and Sports Agency of Pesisir Selatan Regency

## TOURISM

Lanjutan Tabel/*Continued Tabel 7.2.2*

	Kecamatan / <i>Sub-District</i>	Jenis Usaha / Type of Activity		
		Toko Souvenir/ Souvenir Shop	Trasnportasi Wisata/ <i>Tours</i> <i>Transportation</i>	Rumah Makan <i>Restaurant</i>
	(1)	(5)	(6)	(7)
1	Silaut	-	-	6
2	Lunang	-	-	6
3	Basa Ampek Balai Tapan	-	-	7
4	Ranah Ampek Hulu Tapan	-	-	3
5	Pancung Soal	-	-	7
6	Airpura	-	-	-
7	Linggo Sari Baganti	-	-	16
8	Ranah Pesisir	-	-	8
9	Lengayang	-	5	8
10	Sutera	-	5	13
11	Batang kapas	-	-	5
12	IV Jurai	-	80	27
13	Bayang	-	10	19
14	IV Nagari Bayang Utara	-	-	-
15	Koto XI Tarusan	-	20	19
Jumlah / Total	2018	-	120	144
	2017	6	120	144
	2016	6	100	81
	2015	2	2	40
	2014	29	29	44

Sumber/Source: Dinas Pariwisata, Pemuda dan Olahraga Kabupaten Pesisir Selatan/ *Tourism, Youth and Sports Agency of Pesisir Selatan Regency*

**Tabel 7.2.3 Arus Wisatawan yang Berkunjung di Kabupaten Pesisir Selatan, 2008-2018**  
**Table** *Number of Tourist Coming in Pesisir Selatan Regency, 2008-2018*

T a h u n / Years	Asing Foreign	Domestik Domestic	Jumlah Total
(1)	(2)	(3)	(4)
2009	317	13 333	13 650
2010	357	110 906	111 263
2011	431	116 127	116 558
2012	476	306 670	307 146
2013	578	587 056	587 634
2014	1 551	1 544 684	1 546 235
2015	1 600	2 000 000	2 001 600
2016	1 500	1 980 000	1 981 500
2017	1 700	2 350 000	2 351 700
2018	1 623	2 479 841	2 481 464

Sumber/Source: Dinas Pariwisata, Pemuda dan Olahraga Kabupaten Pesisir Selatan/Tourism, Youth and Sports Agency of Pesisir Selatan Regency



**TOURISM**

**Tabel 7.2.4 Jumlah Objek Wisata Menurut Jenisnya, 2018**  
**Table The Number of Tourist Attraction by Type, 2018**

Kecamatan / Sub-District		Wisata Alam <i>Natural Tourism</i>	Wisata Bahari <i>Marine Tourism</i>	Wisata Sejarah <i>Historical Tourism</i>	Objek Karya Wisata Field Trip Tourism	Jumlah <i>Total</i>	
(1)		(2)	(3)	(4)	(5)	(6)	
1	Silaut	-	1	-	-	1	
2	Lunang	-	-	1	-	1	
3	Basa Ampek Balai Tapan	-	-	-	-	-	
4	Ranah Ampek Hulu Tapan	-	-	-	-	-	
5	Pancung Soal	-	-	2	-	2	
6	Airpura	-	-	-	-	-	
7	Linggo Sari Baganti	-	2	-	-	2	
8	Ranah Pesisir	2	1	-	-	3	
9	Lengayang	1	2	2	-	5	
10	Sutera	2	3	-	2	7	
11	Batang kapas	2	3	-	-	5	
12	IV Jurai	5	11	1	-	17	
13	Bayang	1	1	3	-	5	
14	IV Nagari Bayang Utara	1	-	-	-	1	
15	Koto XI Tarusan	2	18	2	1	23	
Jumlah		2018	16	42	11	3	72
<i>Total</i>		2017	15	42	11	3	71
		2016	14	38	11	3	66
		2015	11	36	13	1	61
		2014	11	36	13	1	61

Sumber/Source: Dinas Pariwisata, Pemuda dan Olahraga Kabupaten Pesisir Selatan/Tourism, Youth and Sports Agency of Pesisir Selatan Regency

**Tabel 7.2.5 Daftar Nama, Alamat Objek Wisata Alam dan Jarak dari Ibukota Kabupaten Pesisir Selatan, 2018**  
***Natural Tourism Object's List Name, Address, and Distance from Pesisir Selatan Regency's Capital 2018***

	Nama Objek Wisata / Tourism Object's Name	Alamat / Address	Jarak dari Ibukota Kab Distance from Regency's Capital (Km)
	(1)	(2)	(3)
1	Air Terjun Timbulun	Kec IV Jurai	1
2	Bukik Langkisau	Kec IV Jurai	1
3	Pemandian Batu Biduak	Kec IV Jurai	10
4	Pemandian Lubuk Kuali	Kec Batang Kapas	15
5	Pemandian Jalamu	Kec Batang Kapas	15
6	Air Terjun Bayang Sani	Kec Bayang	20
7	Jembatan Akar	Kec Bayang Utara	25
8	Bukit Taratak	Kec Sutera	35
9	Air Terjun Sei Liku	Kec Ranah Pesisir	70
10	Air Terjun Palangai Gadang	Kec Ranah Pesisir	80
11	Pantai Carocok Painan	Kec IV Jurai	1
12	Lubuk Bayang Juara	Kec. Lengayang	60
13	Embung Taratak	Kec. Sutera	40
14	Kawasan Objek Wisata Mande Tarusan	Kec Koto XI Tarusan	15
15	Air Terjun Sarasah Talang	Kec IV Jurai	10
16	Air Terjun Siguntur	Kec Koto XI Tarusan	35

Sumber/Source: Dinas Pariwisata, Pemuda dan Olahraga Kabupaten Pesisir Selatan/*Tourism, Youth and Sports Agency of Pesisir Selatan Regency*

**Tabel 7.2.6 Daftar Nama, Alamat Objek Wisata Bahari dan Jarak dari Ibukota Kabupaten Pesisir Selatan, 2018**  
**Table Marine Tourism Object's List Name, Address, and Distance from Pesisir Selatan Regency's Capital, 2018**

	Nama Objek Wisata / Name of Tourism Object	Alamat / Address	Jarak dari Ibukota Kab Distance from Regency's Capital (Km)
	(1)	(2)	(3)
1	Pulau Kareta	Kec. IV Jurai	100 m
2	Pantai Caracok	Kec. IV Jurai	1 Km
3	Pulau Cingkuak	Kec. IV Jurai	1 Km
4	Pulau Kasiak	Kec. IV Jurai	5 Km
5	Pulau Semangki Gadang	Kec. IV Jurai	5 Km
6	Pulau Semangki Kecil	Kec. IV Jurai	5 Km
7	Pulau Batu Dandang	Kec. IV Jurai	7 Km
8	Pulau Aur Gadang	Kec. IV Jurai	11 Km
9	Pulau Aur Ketek	Kec. IV Jurai	13 Km
10	Pulau Penyu	Kec. IV Jurai	55 Km
11	Pulau Batu Nago	Kec. Batan Kapas	12 Km
12	Teluk Tempurung	Kec. Batan Kapas	25 Km
13	Pulau Nibung	Kec. Bayang	12 Km
14	Pulau Babi	Koto XI Tarusan	15 Km
15	Pulau Kumbang	Koto XI Tarusan	20 Km
16	Pulau Putik Sanggua	Koto XI Tarusan	22 Km
17	Pulau Setan	Koto XI Tarusan	24 Km
18	Pulau Setan Kecil	Koto XI Tarusan	24 Km
19	Pulau Nyamuk	Koto XI Tarusan	37 Km
20	Pulau Marak Besar	Koto XI Tarusan	38 Km
21	Pulau Marak Kecil	Koto XI Tarusan	38 Km
22	Pulau Cubadak	Koto XI Tarusan	38 Km
23	Pulau Pagang	Koto XI Tarusan	43 Km

Sumber/Source: Dinas Pariwisata, Pemuda dan Olahraga Kabupaten Pesisir Selatan/Tourism, Youth and Sports Agency of Pesisir Selatan Regency

Lanjutan Tabel/*Continued Tabel 7.2.6*

	Nama Objek Wisata / <i>Name of Tourist Object</i>	Alamat / <i>Address</i>	Jarak dari Ibukota Kab <i>Distance from Capital Regency (Km)</i>
24	Pulau Bintagor	Koto XI Tarusan	44 Km
25	Pulau Bintagor Kecil	Koto XI Tarusan	44 Km
26	Pulau Karsik	Kec. Sutera	32 Km
27	Pulau Gerabak Kecil	Kec. Sutera	35 Km
28	Pulau Gerabak Gadang	Kec. Sutera	40 Km
29	Pulau Gosong	Kec. Lengayang	50 Km
30	Pantai Sumedang	Kec. Ranah Pesisir	68 Km
31	Pulau Beringin	Kec. Linggo Sari	71 Km
32	Pantai Katang-Katang	Kec. Linggo Sari	72 Km
33	Pantai Tan Saridano	Batang Kapas	28 Km
34	Pantai Batu Kalang	Koto XI Tarusan	20 Km
35	Pulau Karam	Koto XI Tarusan	20 Km
36	Pantai Bukit Biawak	Kec. IV Jurai	3 Km
37	Pantai Sambungo	Kec. Silaut	125 Km
38	Pasir Putih	Kec. Lengayang	50 Km
39	Pulau Sironjong Ketek	Koto XI Tarusan	38 Km
40	Pulau Sironjong Gadang	Koto XI Tarusan	38 Km
41	Pulau Pamutusan	Koto XI Tarusan	45 km
42	Pulau Kapo-kapo	Koto XI Tarusan	45 km

Sumber/Source: Dinas Pariwisata, Pemuda dan Olahraga Kabupaten Pesisir Selatan/*Tourism, Youth and Sports Agency of Pesisir Selatan Regency*

**Tabel 7.2.7 Daftar Nama, Alamat Objek Wisata Sejarah dan Jarak dari Ibukota Kabupaten Pesisir Selatan, 2018**  
**Historical Tourism Object's List Name, Address, and Distance from Pesisir Selatan Regency's Capital, 2018**

	Nama Objek Wisata / <i>Name of Tourist Object</i>	Alamat / <i>Address</i>	Jarak dari Ibukota Kab <i>Distance from Regency's Capital (Km)</i>
	(1)	(2)	(3)
1	Benteng Pulau Cingkuak dan Makam Van Kempen	Pulau Cingkuak Nag. Painan Kec. IV Jurai	1
2	Makam H Ilyas Yakub	Kamp Kapencong Nag. Koto Berapak Kec. Bayang	20
3	Situs Kursi Rajo Komplek Makam Sultan Perhimpunan Alam	Kamp Duku Selatan Nag. Duku Kec. Koto XI Tarusan	22
4	Makam Syekh Jamil	Kamp Puluik-Puluik Nag. Puluik-Puluik Kec. Bayang	22
5	Situs Kursi Rajo	Kamp Puluik-Puluik Nag. Puluik-Puluik Kec. Bayang	25
6	Masjid Al-Iman	Kamp Koto Baru Nagari Kambang Kec. Lengayang	62
7	Rumah Percetakan Uang	Kamp. Koto Pulai Nag. Kambang Kec. Lengayang	65
8	Situs Peninggalan Sejarah Kerajaan Inderapura dan Makam Rajo Inderapura	Kamp Muaro Sakai Nagari Inderapura Kec. Pc Soal	113
9	Makam Tuan Berdarah Putih	Kamp Palokan Hilir Nagari Inderapura Kec. Pc	115
10	Rumah Gadang Mande Rubiah Makam Bundo Kandung dan Makam Cindua Mato	Kamp Lubuk Sitepung Nagari Lunang Kec Lunang	160
11	Bangkai Kapal MV. Boelongan	Laut Mandeh, Kec. Koto XI Tarusan	40

Sumber/Source: Dinas Pariwisata, Pemuda dan Olahraga Kabupaten Pesisir Selatan/Tourism, Youth and Sports Agency of Pesisir Selatan Regency

**Tabel 7.2.8** Daftar Nama, Alamat Objek Karya Wisata dan Jarak dari Ibukota Kabupaten Pesisir Selatan, 2018  
**Table** *Field Trip Tourism Object's List Name, Address, and Distance from Pesisir Selatan Regency's Capital, 2018*

Nama Objek Wisata / <i>Name of Tourism Object</i>	Alamat / <i>Address</i>	Jarak dari Ibukota Kab <i>Distance from Regency's Capital (Km)</i>
(1)	(2)	(3)
1 Konservasi Penyu di Pulau Gerabak Kecil	Kec. Sutera	36
2 Penangkaran Hewan Primata di Pulau Marak	Kec. Koto XI Tarusan	38
3 Penangkaran Penyu di Amping Parak	Kec. Sutera	30

Sumber/Source: Dinas Pariwisata, Pemuda dan Olahraga Kabupaten Pesisir Selatan/Tourism, Youth and Sports Agency of Pesisir Selatan Regency



**PDRB KAB PESISIR SELATAN, 2018**  
GRDP Pesisir Selatan Regency, 2018

ATAS DASAR  
**HARGA BERLAKU**  
**13.642.649,16**  
Juta Rupiah  
at Current Market Prices  
(Million Rupiahs)

PENDAPATAN DOMESTIK  
**REGIONAL BRUTO**  
MENURUT LAPANGAN USAHA  
Gross Regional Domestic Product  
by Industry

ATAS DASAR  
**HARGA KONSTAN**  
**9.144.497,20**  
Juta Rupiah  
at Constant Market Prices  
(Million Rupiahs)

ATAS DASAR  
**HARGA KONSTAN**  
**8.679.053,24**  
Juta Rupiah  
at Constant Market Prices  
(Million Rupiahs)

**PERTUMBUHAN PDRB**  
GRDP GROWTH

**5,36 %**

2017 → 2018







### PENJELASAN TEKNIS

### TECHNICAL NOTES

1. Penghitungan statistik neraca nasional mengikuti buku petunjuk yang diterbitkan oleh Perserikatan Bangsa Bangsa (PBB) dikenal sebagai Sistem Neraca Nasional (SNN). SNN adalah rekomendasi internasional tentang bagaimana menyusun ukuran aktivitas ekonomi yang sesuai dengan standar neraca baku yang didasarkan pada prinsip-prinsip ekonomi. Rekomendasi yang dimaksud dinyatakan dalam sekumpulan konsep, definisi, klasifikasi, dan aturan neraca yang disepakati secara internasional dalam mengukur indikator tertentu seperti Produk Domestik Bruto (PDB). Salah satu bentuk adaptasi pencatatan statistik nasional adalah melakukan perubahan tahun dasar PDB Indonesia dari tahun 2000 ke 2010. Perubahan tahun dasar PDB dilakukan seiring dengan mengadopsi rekomendasi PBB yang tertuang dalam Sistem Neraca Nasional 2008 (SNA 2008).
2. Produk Domestik Bruto pada tingkat nasional serta Produk Domestik Regional Bruto (PDRB) pada tingkat regional (kabupaten) menggambarkan kemampuan

1. *The method used to estimate national accounts statistics is based on the standard guidelines formed by United Nation known as System of National Accounts (SNA). SNA is the internationally agreed standard set of recommendations on how to compile measures of economic activity in accordance with strict accounting conventions based on economic principles. The recommendations are expressed in term of a set of concepts, definitions, classifications and accounting rules that comprise the internationally agreed standard for measuring indicators such as Gross Domestic Product (GDP). One of the improvement in the national statistical system is to rebase GDP form base year 2000 to 2010 in order to capture current economic condition. It is in line with the United Nations (UN) recommendation on 2008 SNA.*
2. *The basic measure of the value added arising from economic activity is known as Gross Domestic Product at the national level and Gross Regional Domestic*

## SYSTEM OF NATIONAL ACCOUNTS

suatu wilayah untuk menciptakan nilai tambah pada suatu waktu tertentu. Untuk menyusun PDB maupun PDRB digunakan 2 pendekatan, yaitu lapangan usaha dan pengeluaran. Keduanya menyajikan komposisi data nilai tambah dirinci menurut sumber kegiatan ekonomi (lapangan usaha) dan menurut komponen penggunaannya. PDB maupun PDRB dari sisi lapangan usaha merupakan penjumlahan seluruh komponen nilai tambah bruto yang mampu diciptakan oleh sektor-sektor ekonomi atas berbagai aktivitas produksinya. Sedangkan dari sisi pengeluaran menjelaskan tentang penggunaan dari nilai tambah tersebut.

3. PDB menurut lapangan usaha mengalami perubahan klasifikasi dari 9 lapangan usaha menjadi 17 lapangan usaha. PDB menurut lapangan usaha dirinci menurut total nilai tambah dari seluruh sektor ekonomi yang mencakup lapangan usaha Pertanian, Kehutanan, dan Perikanan; Pertambangan dan Penggalian; Industri Pengolahan; Pengadaan Listrik dan Gas; Pengadaan Air, Pengelolaan Sampah, Limbah dan Daur Ulang; Konstruksi;

*Product (GRDP) at the regional level (regencies). To compile these statistics, two approaches have been used, i.e. "production approach" and "expenditure approach". The first approach is to measure value added produced by various kinds of economic activities, while the second approach is to measure final uses of the country's output. In other words, GDP/GRDP is the sum of total value added produced by all economic industries (activities) and the way of using it.*

3. *GDP by industry classification changes from 9 sectors to 17 industries. GDP by industry is classified by types of economic activities such as Agriculture, Forestry and Fishing; Mining and Quarrying; Manufacturing; Electricity and Gas; Water supply, Sewerage, Waste Management and Remediation Activities; Construction; Wholesale and Retail Trade; Repair of Motor Vehicles and Motorcycles; Transportation and Storage;*

Perdagangan Besar dan Eceran, Reparasi Mobil dan Sepeda Motor; Transportasi dan Pergudangan; Penyediaan Akomodasi dan Makanan Minum; Informasi dan Komunikasi; Jasa Keuangan dan Asuransi; Real Estat; Jasa Perusahaan; Administrasi Pemerintahan, Pertahanan dan Jaminan Sosial Wajib; Jasa Pendidikan; Jasa Kesehatan dan Kegiatan Sosial; dan Jasa lainnya.

*Accommodation and Food Service Activities; Information and Communication; Financial and Insurance Activities; Real Estate Activities; Business Activities; Public Administration; Defence and Compulsory Social Security; Education; Human Health and Social Work Activities; and Other Services Activities.*

4. PDB menurut pengeluaran mengalami perubahan klasifikasi dimana pengeluaran konsumsi Lembaga Non Profit yang Melayani Rumah Tangga (LNPRM) yang sebelumnya termasuk bagian dari pengeluaran konsumsi rumah tangga menjadi komponen terpisah. Sehingga klasifikasi PDB menurut pengeluaran dirinci menjadi 7 komponen yaitu komponen pengeluaran konsumsi rumah tangga, pengeluaran konsumsi LNPRM, pengeluaran konsumsi pemerintah, pembentukan modal tetap bruto, perubahan inventori, ekspor barang dan jasa, dan impor barang dan jasa.

4. *GDP by expenditure classification changes where consumption expenditure Non-profit Institutions Serving Households (NPISH) previously included as part of household consumption expenditure is taken out into separate component. So that, GDP by type of expenditures is classified into: household consumption expenditure, NPISH consumption expenditure, government consumption expenditure, gross fixed capital formation, changes in inventories, exports of goods and services, and imports of goods and services.*

5. Pengeluaran konsumsi rumah tangga mencakup berbagai

5. *Household consumption expenditures consist of*

## SYSTEM OF NATIONAL ACCOUNTS

pengeluaran konsumsi akhir rumah tangga atas barang dan jasa untuk memenuhi kebutuhan individu ataupun kelompok secara langsung. Pengeluaran rumah tangga di sini mencakup makanan dan minuman selain restoran; pakaian, alas kaki dan jasa perawatannya; perumahan dan perlengkapan rumah tangga; kesehatan dan pendidikan; transportasi dan komunikasi; restoran dan hotel serta lainnya.

6. Pengeluaran Konsumsi Pemerintah terdiri dari Pengeluaran Konsumsi Individu dan Pengeluaran Konsumsi Kolektif. Barang dan jasa individu merupakan barang dan jasa privat, dimana ciri-ciri barang privat adalah a) Scarcity, yaitu ada kelangkaan/keterbatasan dalam jumlah; b) Excludable consumption, yaitu konsumsi suatu barang dapat dibatasi hanya pada mereka yang memenuhi persyaratan tertentu (biasanya harga); c) Rivalrous competition, yaitu konsumsi oleh satu konsumen akan mengurangi atau menghilangkan kesempatan pihak lain untuk melakukan hal serupa. Contoh barang dan jasa yang dihasilkan pemerintah dan tergolong sebagai barang dan jasa

*expenditures incurred by households, which are used for both individual or collective needs. Household consumptions are classified into food and beverages other than restaurants; clothing, footwear, and related maintenance services; housing and household equipment; health and education; transport and communication; restaurants and hotels; and others.*

6. *Government consumption expenditure consists of Individual Consumption Expenditure and Collective Consumption Expenditure. Individual goods and services are private goods and services, which the characteristics of private goods is a) Scarcity, that there is a scarcity/limited in number; b) Excludable consumption, the consumption of goods can be limited only to those who meet certain requirements (usually the price); c) Rivalrous competition, ie consumption by the consumer will reduce or eliminate the chance of another party to do so. Examples of goods and services produced by government and classified as goods and services of individuals is*

individu adalah jasa pelayanan kesehatan pemerintah di rumah sakit/puskesmas dan jasa pendidikan di sekolah/universitas negeri. Sedangkan barang dan jasa kolektif ekuivalen dengan barang publik yang memiliki ciri a) Non rivalry, yaitu penggunaan satu konsumen terhadap suatu barang tidak mengurangi kesempatan konsumen lain untuk juga mengkonsumsi barang tersebut; b) Non excludable, yaitu apabila suatu barang publik tersedia, maka tidak ada yang dapat menghalangi siapapun untuk memperoleh manfaat dari barang tersebut atau dengan kata lain setiap orang memiliki akses ke barang tersebut. Contoh barang dan jasa yang dihasilkan pemerintah dan tergolong sebagai barang dan jasa kolektif adalah jasa pertahanan yang dilakukan TNI dan keamanan yang dilakukan kepolisian.

*the government health services in hospitals/health centers and education services in schools/universities. Collective goods and services equivalent to public goods characterized by a) Non-rivalry, namely the use of a consumer for an item does not reduce the chance of another consumer to also consume goods; b) Non-excludable, i.e. when a public good available, then nothing can hinder anyone to benefit from the goods or in other words everyone has access to the goods. Examples of goods and services produced by government and classified as collective goods and services is carried military defense services and the police's security.*

7. Pembentukan Modal Tetap Bruto (PMTB) mencakup pengadaan, pembuatan, dan pembelian barang modal. Barang modal dimaksud adalah barang-barang yang digunakan untuk proses produksi, tahan lama atau yang mempunyai umur pemakaian lebih dari satu tahun seperti bangunan, mesin-

7. *Gross Fixed Capital Formation (GFCF) includes procurement, manufacture, and the purchase of capital goods. Capital goods are goods which are used for the production process, durable or have a service life of more than one year such as buildings, machinery, and transportation*

## SYSTEM OF NATIONAL ACCOUNTS

mesin dan alat angkutan. Termasuk pula di sini perbaikan besar (berat) yang sifatnya memperpanjang umur atau mengubah bentuk atau kapasitas barang modal tersebut. Pengeluaran barang modal untuk keperluan militer juga dicakup sebagai PMTB. Klasifikasi komponen PMTB dibagi menjadi 6 sub komponen yaitu Konstruksi; Mesin dan Peralatan; Kendaraan; Peralatan Lainnya; Cultivated Biological Resources (CBR) dan Produk Kekayaan Intelektual.

8. Ekspor barang dan jasa merupakan transaksi perdagangan barang dan jasa dari penduduk (residen) ke bukan penduduk (nonresiden). Impor barang dan jasa adalah transaksi perdagangan dari bukan penduduk ke penduduk. Ekspor atau impor barang terjadi pada saat terjadi perubahan hak kepemilikan barang antara penduduk dengan bukan penduduk (dengan atau tanpa perpindahan fisik barang tersebut). Pada PDB dengan tahun dasar 2010, ekspor dan impor barang dirinci menjadi nonmigas dan migas.
9. Produk Domestik Bruto maupun agregat turunannya disajikan

*equipment. Including here: huge improvement that are to extend the life or changing the shape or the capacity of the capital goods. Capital expenditures for military purposes are also covered as GFCF. GFCF component are classified into six sub-components: Construction; Machinery and Equipment; vehicle; Other equipment; Cultivated Biological Resources (CBR) and Intellectual Property Product.*

8. *Exports of goods and services consist of transactions of goods and services from residents to non-residents. Imports of goods and services consist of transaction of goods and services from non-residents to residents. Exports and imports of goods occur when there are changes in ownership of goods between residents and non-residents (with or without physical movements of goods across frontiers). On the GDP at 2010 basic year, exports and imports of goods specified into non oil and gas and oil and gas.*
9. *GDP and its aggregations are presented in two forms: at current*

dalam 2 (dua) versi penilaian, yaitu atas dasar “harga berlaku” dan atas dasar “harga konstan”. Disebut sebagai harga berlaku karena seluruh agregat dinilai dengan menggunakan harga pada tahun berjalan, sedangkan harga konstan penilaiannya didasarkan kepada harga satu tahun dasar tertentu, dalam publikasi ini digunakan harga tahun 2010.

*market prices and at constant base year market prices. In presenting current market prices, all aggregates are valued at current market prices, while base year constant market prices are shown by valuing all aggregates at fixed base year prices. Year of 2010 is used as the base year in this publication.*

10. Laju pertumbuhan Produk Domestik Bruto diperoleh dari perhitungan PDB atas dasar harga konstan. Diperoleh dengan cara mengurangi nilai PDB pada tahun ke-n terhadap nilai pada tahun ke n-1 (tahun sebelumnya), dibagi dengan nilai pada tahun ke n-1, dikalikan dengan 100 persen. Laju pertumbuhan menunjukkan perkembangan agregat pendapatan dari satu waktu tertentu terhadap waktu sebelumnya.

10. *Growth rate of Gross Domestic Product is derived from GDP at constant market prices. It is obtained by subtracting the value of GDP year n with the value of GDP year n-1, divided by the value of GDP year n-1 then multiplied by 100 percent. The growth rate of GDP explains the income growth during the given period.*





## 8.1 PRODUK DOMESTIK REGIONAL BRUTO MENURUT LAPANGAN USAHA

## GROSS REGIONAL DOMESTICS PRODUCT BY INDUSTRY

**Tabel 8.1.1** Produk Domestik Regional Bruto Kabupaten Pesisir Selatan Atas Dasar Harga Berlaku Menurut Lapangan Usaha (Juta Rupiah), 2013-2018  
**Table** Gross Regional Domestic Product of Pesisir Selatan Regency at Current Market Prices by Industry (Million Rupiahs), 2013-2018

Lapangan Usaha Industry	2014	2015	2016	2017*	2018**
(1)	(2)	(3)	(4)	(5)	(6)
A Pertanian, Kehutanan, dan Perikanan	3 797 816.89	4 306 538.15	4 641 339.88	5 065 224.89	5 385 475.79
B Pertambangan dan Penggalian	366 466.97	410 697.02	428 703.76	450 555.07	474 476.01
C Industri Pengolahan	744 837.12	815 580.27	909 886.96	962 757.47	1 009 204.64
D Pengadaan Listrik dan Gas	3 248.98	4 671.92	5 472.56	6 091.68	6 652.85
E Pengadaan Air, Pengelolaan Sampah, Limbah dan Daur Ulang	5 982.60	6 682.60	7 333.05	7 979.36	8 484.02
F Konstruksi	855 297.89	979 644.81	1 115 760.54	1 280 265.14	1 469 232.37
G Perdagangan Besar dan Eceran; Reparasi Mobil dan Sepeda Motor	995 905.20	1 143 239.44	1 316 179.53	1 522 867.08	1 721 620.20
H Transportasi dan Pergudangan	335 069.69	365 501.24	409 526.85	456 297.28	498 937.57
I Penyediaan Akomodasi dan Makan Minum	92 996.53	109 088.28	131 964.07	152 528.77	168 403.72
J Informasi dan Komunikasi	526 511.70	550 727.50	612 917.76	718 618.62	821 382.19
K Jasa Keuangan dan Asuransi	208 910.16	232 379.68	257 397.35	273 083.58	284 665.08
L Real Estate	126 388.84	141 345.40	155 384.05	170 159.91	182 895.24
M,N Jasa Perusahaan	4 856.09	5 428.80	5 931.86	6 442.31	7 003.95
O Administrasi Pemerintahan, Pertahanan dan Jaminan Sosial Wajib	578 845.38	597 716.36	669 284.03	750 610.39	823 942.20
P Jasa Pendidikan	258 429.50	298 586.34	343 990.67	399 917.72	446 114.74
Q Jasa Kesehatan dan Kegiatan Sosial	116 577.50	124 611.07	136 101.63	153 840.40	171 125.90
R,S,T,U Jasa lainnya	95 651.99	104 731.46	124 227.33	144 679.02	163 032.68
<b>Produk Domestik Regional Bruto/ Gross Regional Domestic Bruto</b>	<b>9 113 793.03</b>	<b>10 197 170.32</b>	<b>11 271 401.87</b>	<b>12 521 918.68</b>	<b>13 642 649.16</b>

Catatan/Note: \* Angka sementara/ Preliminary Figures

\*\* Angka sangat sementara / Very Preliminary Figures

Sumber/Source: BPS Kabupaten Pesisir Selatan / BPS-Statistics of Pesisir Selatan Regency

## SYSTEM OF NATIONAL ACCOUNTS

**Tabel 8.1.2** **Produk Domestik Regional Bruto Kabupaten Pesisir Selatan Atas Dasar Harga KONSTAN 2010 Menurut Lapangan Usaha (Juta Rupiah), 2013-2018**  
**Gross Regional Domestic Product of Pesisir Selatan Regency at Year 2010 Constant Market Prices by Industry (Million Rupiahs), 2013-2018**

Lapangan Usaha Industry		2014	2015	2016	2017*	2018**
(1)		(2)	(3)	(4)	(5)	(6)
A	Pertanian, Kehutanan, dan Perikanan	2 952 748.20	3 116 574.26	3 185 518.28	3 286 249.91	3 399 052.01
B	Pertambangan dan Penggalian	283 480.60	296 634.08	313 606.68	322 921.69	336 620.10
C	Industri Pengolahan	652 490.92	681 307.33	726 922.47	740 234.30	763 429.46
D	Pengadaan Listrik dan Gas	2 437.18	2 541.86	2 802.07	2 950.74	3 113.32
E	Pengadaan Air, Pengelolaan Sampah, Limbah dan Daur Ulang	5 379.00	5 603.92	5 953.65	6 205.73	6 365.91
F	Konstruksi	701 764.15	744 812.28	802 541.38	878 642.87	946 934.90
G	Perdagangan Besar dan Eceran; Reparasi Mobil dan Sepeda Motor	888 870.62	941 562.63	1 007 368.42	1 088 207.23	1 166 122.34
H	Transportasi dan Pergudangan	272 286.63	294 012.90	319 568.07	347 284.58	375 574.51
I	Penyediaan Akomodasi dan Makan Minum	70 823.89	75 857.71	84 164.00	93 233.07	100 790.35
J	Informasi dan Komunikasi	475 114.70	515 866.60	566 213.72	627 992.59	685 900.50
K	Jasa Keuangan dan Asuransi	167 161.73	173 522.26	185 015.85	188 723.74	189 666.02
L	Real Estate	104 642.28	110 703.39	117 146.74	123 254.97	128 884.75
M,N	Jasa Perusahaan	4 013.55	4 230.45	4 446.97	4 679.40	4 939.73
O	Administrasi Pemerintahan, Pertahanan dan Jaminan Sosial Wajib	447 415.88	462 302.57	486 309.52	511 309.66	547 509.17
P	Jasa Pendidikan	199 842.26	216 159.02	235 976.92	252 425.19	268 259.23
Q	Jasa Kesehatan dan Kegiatan Sosial	92 456.62	99 175.46	104 660.31	112 926.32	121 454.51
R,S,T,U	Jasa lainnya	71 608.24	75 347.33	84 377.56	91 811.27	99 880.38
<b>Produk Domestik Regional Bruto/ Gross Regional Domestic Bruto</b>		<b>7 392 536.44</b>	<b>7 816 214.05</b>	<b>8 232 592.61</b>	<b>8 679 053.24</b>	<b>9 144 497.20</b>

Catatan/Note: \* Angka sementara/ Preliminary Figures

\*\* Angka sangat sementara / Very Preliminary Figures

Sumber/Source: BPS Kabupaten Pesisir Selatan / BPS-Statistics of Pesisir Selatan Regency

**Tabel 8.1.3 Distribusi Persentase Produk Domestik Regional Bruto Kabupaten Pesisir Selatan Atas Harga Berlaku Menurut Lapangan Usaha, 2013-2018**  
**Percentage Distribution of Gross Regional Domestic Product of Pesisir Selatan Regency at Current Market Prices by Industry, 2013-2018**

Lapangan Usaha Industry		2014	2015	2016	2017*	2018**
(1)		(2)	(3)	(4)	(5)	(6)
A	Pertanian, Kehutanan, dan Perikanan	41.67	42.23	41.18	40.45	39.48
B	Pertambangan dan Penggalian	4.02	4.03	3.80	3.60	3.48
C	Industri Pengolahan	8.17	8.00	8.07	7.69	7.40
D	Pengadaan Listrik dan Gas	0.04	0.05	0.05	0.05	0.05
E	Pengadaan Air, Pengelolaan Sampah, Limbah dan Daur Ulang	0.07	0.07	0.07	0.06	0.06
F	Konstruksi	9.38	9.61	9.90	10.22	10.77
G	Perdagangan Besar dan Eceran; Reparasi Mobil dan Sepeda Motor	10.93	11.21	11.68	12.16	12.62
H	Transportasi dan Pergudangan	3.68	3.58	3.63	3.64	3.66
I	Penyediaan Akomodasi dan Makan Minum	1.02	1.07	1.17	1.22	1.23
J	Informasi dan Komunikasi	5.78	5.40	5.44	5.74	6.02
K	Jasa Keuangan dan Asuransi	2.29	2.28	2.28	2.18	2.09
L	Real Estate	1.39	1.39	1.38	1.36	1.34
M,N	Jasa Perusahaan	0.05	0.05	0.05	0.05	0.05
O	Administrasi Pemerintahan, Pertahanan dan Jaminan Sosial Wajib	6.35	5.86	5.94	5.99	6.04
P	Jasa Pendidikan	2.84	2.93	3.05	3.19	3.27
Q	Jasa Kesehatan dan Kegiatan Sosial	1.28	1.22	1.21	1.23	1.25
R,S,T,U	Jasa lainnya	1.05	1.03	1.10	1.16	1.20
Produk Domestik Regional Bruto/ Gross Regional Domestic Bruto		100.00	100.00	100.00	100.00	100.00

Catatan/Note: \* Angka sementara/ Preliminary Figures

\*\* Angka sangat sementara / Very Preliminary Figures

Sumber/Source: BPS Kabupaten Pesisir Selatan / BPS-Statistics of Pesisir Selatan Regency

## SYSTEM OF NATIONAL ACCOUNTS

**Tabel 8.1.4 Laju Pertumbuhan Produk Domestik Regional Bruto Kabupaten Pesisir Selatan Atas Dasar Harga Konstan 2010 Menurut Lapangan Usaha (Persen), 2013-2018**  
**Table Growth Rate of Gross Regional Domestic Product of Pesisir Selatan Regency at 2010 Constant Market Prices by Industry (Percent), 2013-2018**

Lapangan Usaha Industry		2014	2015	2016	2017*	2018**
(1)		(2)	(3)	(4)	(5)	(6)
A	Pertanian, Kehutanan, dan Perikanan	5.55	5.55	2.21	3.16	3.43
B	Pertambangan dan Penggalian	3.88	4.64	5.72	2.97	4.24
C	Industri Pengolahan	6.32	4.42	6.70	1.83	3.13
D	Pengadaan Listrik dan Gas	11.57	4.29	10.24	5.31	5.51
E	Pengadaan Air, Pengelolaan Sampah, Limbah dan Daur Ulang	4.23	4.18	6.24	4.23	2.58
F	Konstruksi	6.03	6.13	7.75	9.48	7.77
G	Perdagangan Besar dan Eceran; Reparasi Mobil dan Sepeda Motor	8.76	5.93	6.99	8.02	7.16
H	Transportasi dan Pergudangan	8.65	7.98	8.69	8.67	8.15
I	Penyediaan Akomodasi dan Makan Minum	3.63	7.11	10.95	10.78	8.11
J	Informasi dan Komunikasi	5.96	8.58	9.76	10.91	9.22
K	Jasa Keuangan dan Asuransi	2.78	3.81	6.62	2.00	0.50
L	Real Estate	5.95	5.79	5.82	5.21	4.57
M,N	Jasa Perusahaan	5.38	5.40	5.12	5.23	5.56
O	Administrasi Pemerintahan, Pertahanan dan Jaminan Sosial Wajib	1.23	3.33	5.19	5.14	7.08
P	Jasa Pendidikan	6.36	8.16	9.17	6.97	6.27
Q	Jasa Kesehatan dan Kegiatan Sosial	7.73	7.27	5.53	7.90	7.55
R,S,T,U	Jasa lainnya	5.18	5.22	11.98	8.81	8.79
<b>Produk Domestik Regional Bruto/ Gross Regional Domestic Bruto</b>		<b>5.80</b>	<b>5.73</b>	<b>5.33</b>	<b>5.42</b>	<b>5.36</b>

Catatan/Note: \* Angka sementara/ Preliminary Figures

\*\* Angka sangat sementara / Very Preliminary Figures

Sumber/Source: BPS Kabupaten Pesisir Selatan / BPS-Statistics of Pesisir Selatan Regency

**Tabel 8.1.5** Indeks Harga Implisit Produk Domestik Regional Bruto Kabupaten Pesisir Selatan Menurut Lapangan Usaha, 2013-2018  
**Implicit Price Indices of Gross Regional Domestic Product of Pesisir Selatan Regency by Industry (2010=100), 2013-2018**

Lapangan Usaha Industry	2014	2015	2016	2017*	2018**
(1)	(2)	(3)	(4)	(5)	(6)
A Pertanian, Kehutanan, dan Perikanan	128.62	138.18	145.70	154.13	158.44
B Pertambangan dan Penggalian	129.27	138.45	136.70	139.52	140.95
C Industri Pengolahan	114.15	119.71	125.17	130.06	132.19
D Pengadaan Listrik dan Gas	133.31	183.80	195.30	206.45	213.69
E Pengadaan Air, Pengelolaan Sampah, Limbah dan Daur Ulang	111.22	119.25	123.17	128.58	133.27
F Konstruksi	121.88	131.53	139.03	145.71	155.16
G Perdagangan Besar dan Eceran; Reparasi Mobil dan Sepeda Motor	112.04	121.42	130.66	139.94	147.64
H Transportasi dan Pergudangan	123.06	124.31	128.15	131.39	132.85
I Penyediaan Akomodasi dan Makan Minum	131.31	143.81	156.79	163.60	167.08
J Informasi dan Komunikasi	110.82	106.76	108.25	114.43	119.75
K Jasa Keuangan dan Asuransi	124.97	133.92	139.12	144.70	150.09
L Real Estate	120.78	127.68	132.64	138.06	141.91
M,N Jasa Perusahaan	120.99	128.33	133.39	137.67	141.79
O Administrasi Pemerintahan, Pertahanan dan Jaminan Sosial Wajib	129.38	129.29	137.63	146.80	150.49
P Jasa Pendidikan	129.32	138.13	145.77	158.43	166.30
Q Jasa Kesehatan dan Kegiatan Sosial	126.09	125.65	130.04	136.23	140.90
R,S,T,U Jasa lainnya	133.58	139.00	147.23	157.58	163.23
<b>Produk Domestik Regional Bruto/ Gross Regional Domestic Bruto</b>	<b>123.28</b>	<b>130.46</b>	<b>136.93</b>	<b>144.28</b>	<b>149.19</b>

Catatan/Note: \* Angka sementara/ Preliminary Figures

\*\* Angka sangat sementara / Very Preliminary Figures

Sumber/Source: BPS Kabupaten Pesisir Selatan / BPS-Statistics of Pesisir Selatan Regency

## SYSTEM OF NATIONAL ACCOUNTS

**Tabel 8.1.6 Laju Implisit Produk Domestik Regional Bruto Kabupaten Pesisir Selatan Menurut Lapangan Usaha, 2013-2018**  
**Table** **Implicit Growth of Gross Regional Domestic Product of Pesisir Selatan Regency by Industry, 2013-2018**

Lapangan Usaha Industry	2014	2015	2016	2017*	2018**
(1)	(2)	(3)	(4)	(5)	(6)
A Pertanian, Kehutanan, dan Perikanan	6.21	7.43	5.44	5.79	2.79
B Pertambangan dan Penggalian	6.31	7.10	( 1.26)	2.07	1.02
C Industri Pengolahan	2.93	4.87	4.56	3.91	1.64
D Pengadaan Listrik dan Gas	15.25	37.88	6.26	5.70	3.51
E Pengadaan Air, Pengelolaan Sampah, Limbah dan Daur Ulang	6.29	7.22	3.29	4.39	3.65
F Konstruksi	5.21	7.92	5.70	4.81	6.48
G Perdagangan Besar dan Eceran; Reparasi Mobil dan Sepeda Motor	2.48	8.37	7.61	7.11	5.50
H Transportasi dan Pergudangan	5.18	1.02	3.09	2.53	1.11
I Penyediaan Akomodasi dan Makan Minum	9.19	9.52	9.03	4.34	2.13
J Informasi dan Komunikasi	2.65	( 3.66)	1.40	5.71	4.65
K Jasa Keuangan dan Asuransi	7.37	7.16	3.88	4.01	3.72
L Real Estate	8.79	5.71	3.89	4.08	2.79
M,N Jasa Perusahaan	5.01	6.06	3.95	3.21	2.99
O Administrasi Pemerintahan, Pertahanan dan Jaminan Sosial Wajib	2.44	( 0.06)	6.45	6.67	2.51
P Jasa Pendidikan	6.26	6.82	5.53	8.68	4.97
Q Jasa Kesehatan dan Kegiatan Sosial	3.84	( 0.35)	3.50	4.76	3.43
R,S,T, U Jasa lainnya	5.60	4.06	5.92	7.03	3.58
<b>Produk Domestik Regional Bruto/ Gross Regional Domestic Bruto</b>	<b>4.94</b>	<b>5.82</b>	<b>4.96</b>	<b>5.36</b>	<b>3.40</b>

Catatan/Note: \* Angka sementara/ Preliminary Figures

\*\* Angka sangat sementara / Very Preliminary Figures

Sumber/Source: BPS Kabupaten Pesisir Selatan / BPS-Statistics of Pesisir Selatan Regency

# TRANSPORTASI DAN KOMUNIKASI

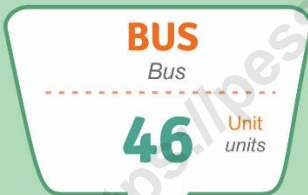
*Transportation and Communication*

**BAB**  
*CHAPTER*

**9**

Jumlah kendaraan yang paling banyak dan panjang jalan dengan berdasarkan kondisi di Kabupaten Pesisir Selatan, 2018

*The number of vehicles at most and the length of road by condition in Pesisir Selatan Regency, 2018*







### PENJELASAN TEKNIS

1. **Kendaraan bermotor** adalah setiap kendaraan yang digerakkan oleh peralatan teknik yang ada pada kendaraan tersebut, biasanya digunakan untuk angkutan orang atau barang di atas jalan raya selain kendaraan yang berjalan di atas rel. Kendaraan bermotor yang dicatat adalah semua jenis kendaraan kecuali kendaraan bermotor TNI/Polri dan Korps Diplomatik.
2. **Mobil penumpang** adalah setiap kendaraan bermotor yang dilengkapi dengan tempat duduk untuk sebanyak-banyaknya delapan orang, tidak termasuk tempat duduk untuk pengemudi, baik dilengkapi atau tidak dilengkapi bagasi.
3. **Mobil bis** adalah setiap kendaraan bermotor yang dilengkapi dengan tempat duduk untuk lebih dari delapan orang, tidak termasuk tempat duduk untuk pengemudi, baik dilengkapi atau tidak dilengkapi bagasi.
4. **Mobil truk** adalah setiap kendaraan bermotor yang digunakan untuk angkutan barang, selain mobil penumpang, mobil bis dan kendaraan bermotor roda dua.

### TECHNICAL NOTES

1. **Motor vehicles** are any kind of vehicles motorized by machine set up in those vehicles, they are usually used for transporting peoples or goods on roads except vehicles moving along a railway line. The data cover all kinds of motor vehicles except those belong to Indonesia Army Force Indonesian State Police and Diplomatic Corps.
2. **Passenger cars** are any motor vehicles with no more than eight seats, excluding seat for driver, it can be with or without hoot.
3. **Buses** are large passenger cars having seats for more than eight passengers, excluding seat for driver, it can be with or without hoot.
4. **Trucks** are any motor vehicles used to transport goods excluding passenger cars, buses, and motorcycles.

## TRANSPORTATION AND COMMUNICATION

5. **Kereta api** adalah kendaraan dengan tenaga gerak (listrik, diesel atau tenaga uap) yang berjalan sendiri maupun dirangkaikan dengan kendaraan lain, yang akan atau sedang bergerak di atas rel, terdiri dari kereta penumpang dan kereta barang.
6. **Kilometer penumpang** adalah jumlah kilometer dari semua penumpang yang berangkat. Besaran ini merupakan penjumlahan jarak asal tujuan masing-masing penumpang.
7. **Rata-rata jarak perjalanan per penumpang** adalah rata-rata yang ditempuh oleh setiap penumpang, atau jumlah kilometer penumpang dibagi dengan jumlah penumpang berangkat.
8. **Kilometer ton** adalah jumlah kilometer semua ton yang diangkut. Besaran ini merupakan hasil penjumlahan jarak asal tujuan masing-masing barang dalam ton.
9. **Rata-rata jarak angkut barang** adalah rata-rata jarak yang ditempuh oleh setiap ton barang atau jumlah kilometer ton dibagi dengan ton dimuat.
10. **Kunjungan kapal** adalah kapal yang datang di pelabuhan baik untuk berlabuh di perairan maupun bersandar di dermaga.
5. **Train** is a coach or a number of coaches joined together, moving along a railway line. It can be passenger train or freight train.
6. **Passenger kilometer** is total kilometers of all departing passenger. This measurement is the sum of distance between the place of origin and the place of destination taken by all passengers.
7. **Mean distance of journey per passenger** is mean distance taken by each passenger or total of passenger-kilometer divided by the number of departing passengers.
8. **Ton-kilometer** is total kilometer of all cargoes carried. This is the sum of distance from area of origin to area of destination for each ton of cargoes.
9. **Mean distance of cargoes loaded** is mean distance of each ton of cargoes loaded or total ton-kilometer divided by total ton of cargoes loaded.
10. **Ship call** is a ship arriving at a port either for mooring or berthing.

11. **Gross Ton (GT)** adalah volume ruangan kapal dalam m<sup>3</sup>, kecuali terowongan, lubang poros baling-baling, tempat jangkar, dan alas ganda.
  12. Sertifikat Operator Pesawat Udara adalah tanda bukti terpenuhinya standar dan prosedur dalam pengoperasian pesawat udara oleh perusahaan angkutan udara niaga.
  13. **Sertifikat Pengoperasian Pesawat Udara** adalah tanda bukti terpenuhinya standar dan prosedur dalam pengoperasian pesawat udara untuk kegiatan angkutan udara bukan niaga.
  14. **Kantor Pos** adalah tempat pemberi pelayanan komunikasi tertulis dan atau surat elektronik, layanan paket, layanan logistik, layanan transaksi keuangan, dan layanan keagenan pos untuk kepentingan umum. Rumah pos berfungsi sama seperti kantor pos dan kantor pos pembantu, bedanya rumah pos biasanya terletak di daerah terpencil.
  15. **Telekomunikasi** adalah setiap pemancaran, pengiriman dan atau penerimaan dari setiap informasi dalam bentuk tanda-tanda, isyarat, tulisan, gambar, suara dan bunyi melalui sistem kawat, optik, radio
11. **Gross Ton (GT)** is total volume of all room in a ship (m<sup>3</sup>), excluding the volume of tunnel, the axle of propellers, the anchor, and the chain locker.
  12. **Aircraft Operator Certificate (AOC)** is clearance of compliance to the standards and procedures in aircraft operations by the commercial air transport companies.
  13. **Operating Certificate (OC)** is clearance of compliance to the standards and procedures in aircraft operations for non commercial air transport activities.
  14. **Post Office** is a service provider facility of written communication and or electronic mail, parcel service, logistics services, financial transaction services, and postal services to the public. Postal house has the same function as the post office and subsidiary of post office, the difference is that postal house is usually located in remote areas.
  15. **Telecommunication** includes every transmitting, delivering and or receiving from every

atau sistem elektromagnetik lainnya.

16. **Jaringan telekomunikasi** adalah rangkaian perangkat telekomunikasi dan kelengkapannya yang digunakan dalam bertelekomunikasi.

17. Telepon tetap kabel dalam Susenas disebut **telepon rumah** adalah jaringan telekomunikasi menggunakan perangkat telepon tetap dengan kabel yang secara umum diatur oleh standar-standar teknis dengan menggunakan suatu nomor telepon, dikenal pula sebagai Public Switched Telephone Network (PSTN). Pada umumnya dimanfaatkan untuk telepon rumah dan jaringan internet, memiliki kemampuan menghantarkan sinyal dengan kuat dan jelas dengan biaya yang relatif lebih murah.

18. **Telepon bergerak seluler** adalah perangkat telekomunikasi elektronik yang mempunyai kemampuan dasar yang sama dengan telepon tetap kabel, namun dapat dibawa ke mana-mana (portable, mobile) dan tidak perlu disambungkan dengan jaringan telekomunikasi kabel. Selain berfungsi sebagai telepon, telepon selular modern biasanya mendukung layanan tambahan

*information of marking, signal, article, picture, sound and voice through strand of wire system, optic, radio or other electromagnetic system.*

16. **Telecommunication network** is peripheral network of telecommunication and its equipment used in the means of telecommunication.

17. *Fixed line telephone based on Susenas called **home phone** is a telecommunication network using fixed line telephone device which is generally regulated by technical standards, using a phone number, also known as the Public Switched Telephone Network (PSTN). It is generally used for home phone and Internet networks, has the ability to deliver a strong and clear signal with a relatively low cost.*

18. **Cellular mobile phone** is an electronic telecommunication device which has the same basic capabilities with fixed cables, but can be taken anywhere (portable, mobile) and does not need to be connected to the wired telecommunications networks. In addition to functioning as a telephone, modern mobile phone typically supports additional services such as Short Messages

seperti Short Messages Services (SMS), Multimedia Messages Service (MMS), e-mail dan akses Internet, aplikasi bisnis dan permainan, serta fotografi. Saat ini, Indonesia mempunyai dua sistem jaringan telepon bergerak seluler yaitu Global System for Mobile Telecommunications (GSM) dan CDMA.

19. **Internet** adalah sebuah jaringan komputer publik di seluruh dunia. Internet menyediakan akses ke sejumlah layanan komunikasi termasuk World Wide Web dan membawa email, berita, hiburan dan file data.
  20. **Penyiaran Radio** mencakup penyiaran sinyal suara melalui studio penyiaran radio dan fasilitas untuk transmisi program yang berhubungan dengan masyarakat, termasuk mengumpulkan dan menyalurkan program melalui kabel atau satelit, internet (stasiun radio internet), termasuk penyiaran data yang terintegasi dengan penyiaran radio.
  21. **Penyiaran dan pemrograman televisi** mencakup pembuatan program saluran televisi lengkap dari komponen program yang dibeli (seperti film, dokumenter, dan lain-lain), komponen program
- Services (SMS), Multimedia Messages Service (MMS), e-mail and access to the Internet, business applications and games, as well as photography. Currently, Indonesia has two cellular mobile telephone network system that are GSM (Global System for Mobile Telecommunications) and Code Division Multiple Access (CDMA).*
  19. ***The internet** is a worldwide public computer network. It provides access to a number of communication services including the World Wide Web and carries e-mail, news, entertainment and data files.*
  20. *Radio broadcasting includes voice signals broadcasting through radio broadcasting studios and facilities for the programs transmission related to community, including collecting and distributing programs via cable or satellite, internet (internet radio station), including integrated data broadcasting with radio broadcasting.*
  21. *Broadcasting and television programming includes the manufacture of a complete television channel program from purchased program components (such as films, documentaries,*

## TRANSPORTATION AND COMMUNICATION

yang dihasilkan sendiri (seperti berita lokal, laporan langsung) atau kombinasi keduanya, pemrograman dari saluran video atas dasar permintaan, dan penyiaran data yang diintegrasikan dengan siaran televisi. Program televisi lengkap dapat disiarkan sendiri atau melalui distribusi pihak ke tiga, seperti perusahaan kabel atau provider televisi satelit. Pemrograman dapat bersifat umum atau khusus (misalnya format terbatas seperti program berita, olah raga, pendidikan atau program yang ditujukan untuk anak muda), dapat dibuat dengan bebas tersedia untuk pemakai atau dapat hanya tersedia atas dasar langganan.

22. Penerbitan surat kabar, jurnal, dan buletin/Majalah mencakup usaha penerbitan surat kabar dan surat kabar iklan, jurnal, buletin, majalah umum dan teknis, komik termasuk penerbitan jadwal radio dan televisi, dan sebagainya.
23. Koran atau surat kabar adalah suatu penerbitan yang ringan dan mudah dibuang, biasanya dicetak pada kertas berbiaya rendah yang disebut kertas koran, yang berisi berita-berita terkini dalam

*etc.), own produced program components (such as local news, live reports) or a combination of both, the programming of the video channel on the basis of demand, and data broadcasting integrated with television broadcasting. Complete television program can broadcast their own or through a third party distribution, such as cable companies or satellite television providers. Programming can be general or specific (e.g. limited formats such as news programs, sports, education or programs aimed at young people), can be made freely available to users or can only available on a subscription basis.*

22. *Newspapers, journals, and bulletin/ magazine publishing include newspapers and newspaper advertisements, journals, bulletin, general and technical magazines, comic, including radio and television schedule publishing, and so on.*
23. *Newspaper is a lightweight publication but easily disposed of, usually printed on low-cost paper called newsprint, containing the latest news on various topics. Topics can include political events,*

berbagai topik. Topiknya bisa berupa even politik, kriminalitas, olahraga, tajuk rencana, dan cuaca. Jenis surat kabar umum biasanya diterbitkan setiap hari, kecuali pada hari-hari libur. Surat kabar sore juga umum di beberapa negara. Selain itu, juga terdapat surat kabar mingguan yang biasanya lebih kecil dan kurang prestisius dibandingkan dengan surat kabar harian dan isinya biasanya lebih bersifat hiburan.

*crime, sports, editorials, and weather. Common types of newspapers are usually published daily, except on holidays. Afternoon newspapers are also common in some countries. In addition, there is also a weekly newspaper that is usually smaller and less prestigious than the daily newspaper and its contents are usually more entertainment.*

24. Tabloid adalah istilah suatu format surat kabar yang lebih kecil (597 mm × 375 mm) dari ukuran standar koran harian. Istilah ini biasanya dikaitkan dengan penerbitan surat kabar reguler non harian (bisa mingguan, dwimingguan, dll), yang terfokus pada hal-hal yang lebih “tidak serius”, terutama masalah selebritas, olah raga, kriminal, dll.

24. *Tabloid is a smaller term format of newspaper (597 mm × 375 mm) than a standard size daily newspaper. This term is usually associated with the publishing of non-daily regular newspapers (can be weekly, biweekly, etc.), which focus on the things that are “not too serious”, especially the problem of celebrity, sports, crime, etc.*

25. Jurnal adalah majalah yang khusus memuat artikel dalam suatu bidang ilmu tertentu.

25. *Journal is a special magazine that publish an article in a particular field of science.*

26. Buletin adalah publikasi organisasi yang mengangkat perkembangan suatu topik atau aspek tertentu dan diterbitkan/dipublikasikan secara teratur (berkala) dalam waktu yang relatif singkat (harian hingga bulanan). Buletin ditujukan

26. *Bulletin is a publication of an organization that raised the development of a particular topic or aspect and issued/published regularly (periodically) in a relatively short time (daily to monthly). Bulletin is addressed to*



## **TRANSPORTATION AND COMMUNICATION**

kepada khalayak yang lebih sempit, yang berkaitan dengan bidang tertentu saja. Tulisan dalam buletin umumnya singkat dan padat (mirip berita), menggunakan bahasa yang formal, dan banyak istilah teknis berkaitan dengan bidang tersebut.

*a narrower audience, which relates to a particular field. Posts in bulletin are generally short and concise (similar to news), using formal language and a lot of technical terms related to the field.*

**ULASAN****DESCRIPTION**

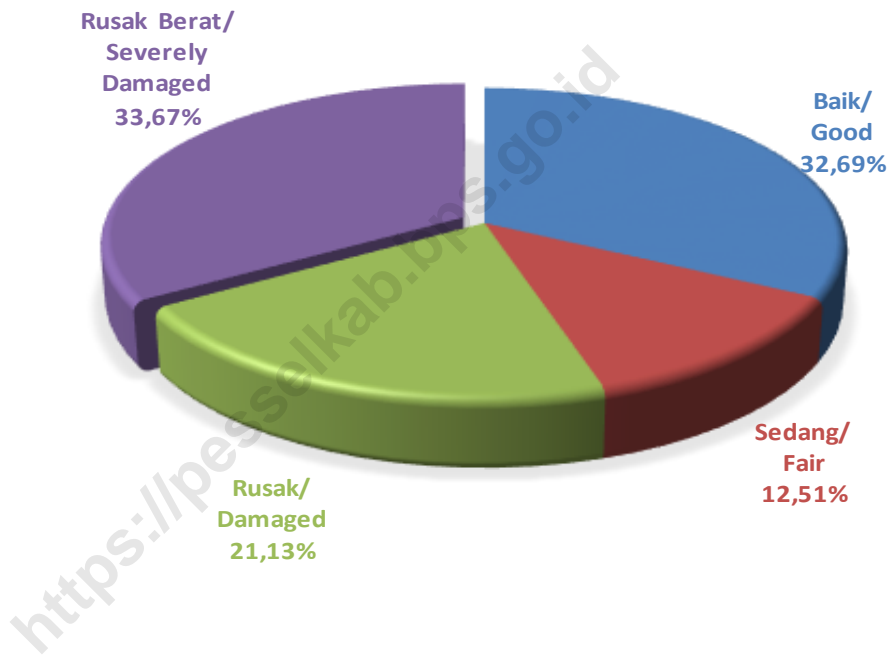
Pengembangan dan Peningkatan Sarana dan Prasarana di sektor perhubungan dan komunikasi terus dilakukan untuk menunjang kegiatan sosial dan ekonomi di Kabupaten Pesisir Selatan.

Kondisi jalan Kabupaten Pesisir Selatan tahun 2018 tidak mengalami perubahan yang signifikan bila dibandingkan dengan tahun sebelumnya. Menurut jenis permukaan, jalan di Kabupaten Pesisir Selatan sebagian telah beraspal yaitu sebesar 32 persen (749,79Km). Bila dilihat menurut kondisi, hanya sebagian jalan berkondisi baik yaitu sebesar 27 persen (650,18 Km).

*The government keep on improving facilities in development and infrastructure of transportation and communication sectors that can support the social and economic activity in Pesisir Selatan Regency.*

*Pesisir Selatan Regency road conditions in 2018 did not change significantly compared with the previous year. According to the type of surface, the road in the Pesisir Selatan Regency has paved portion is 32 percent (749.79 Km). When according to the condition only 27 percent (650.18 Km) road in good condition.*

**Gambar 7** Persentase Jalan Berdasarkan Kondisinya di Kabupaten Pesisir Selatan, 2018  
*Picture* **Road Percentage by Condition in Pesisir Selatan Regency, 2018**



9.1 TRANSPORTASI/TRANSPORTATION

**Tabel 9.1.1** Jumlah Kendaraan Wajib Uji Menurut Bulan dan Jenis Kendaraan di Kabupaten Pesisir Selatan, 2018  
*Number of Test-Required Vehicles by Month and Type in Pesisir Selatan Regency, 2018*

Bulan / Month	Mobil Penumpang Umum/ Passenger Car	Bus / Bus		Truk / Truck		
		Umum/ Public	Tidak Umum/ Private	Umum/ Public	Tidak Umum/ Private	
(1)	(2)	(3)	(4)	(5)	(6)	
1 Januari	12	36	10	598	804	
2 Pebruari	12	36	10	599	804	
3 Maret	12	36	10	600	804	
4 April	12	36	10	602	804	
5 Mei	12	36	10	604	806	
6 Juni	12	36	10	606	806	
7 Juli	12	36	10	606	806	
8 Agustus	12	36	10	608	806	
9 September	12	36	10	609	806	
10 Oktober	12	36	10	609	806	
11 Nopember	12	36	10	611	806	
12 Desember	12	36	10	612	806	
Akhir Tahun	2018	12	36	10	612	806
End of Year	2017	12	36	10	598	801
	2016	12	20	10	575	776
	2015	12	11	10	574	767
	2014	10	8	9	496	764

Sumber/Source: Dinas Perhubungan Kabupaten Pesisir Selatan/Transportation Agency of Pesisir Selatan Regency

**TRANSPORTATION AND COMMUNICATION**

**Lanjutan Tabel/Continued Tabel 9.1.1**

Bulan / Month	Tempelan/ <i>Attached</i>		Gandengan/ <i>Trailers</i>		Jumlah/ <i>Total</i>
	Umum/ <i>Public</i>	Tidak Umum/ <i>Private</i>	Umum/ <i>Public</i>	Tidak Umum/ <i>Private</i>	
(1)	(7)	(8)	(9)	(10)	(11)
1 Januari	-	-	-	-	1 460
2 Pebruari	-	-	-	-	1 461
3 Maret	-	-	-	-	1 462
4 April	-	-	-	-	1 464
5 Mei	-	-	-	-	1 468
6 Juni	-	-	-	-	1 470
7 Juli	-	-	-	-	1 470
8 Agustus	-	-	-	-	1 472
9 September	-	-	-	-	1 473
10 Oktober	-	-	-	-	1 473
11 Nopember	-	-	-	-	1 475
12 Desember	-	-	-	-	1 476
Akhir Tahun	2018	-	-	-	1 476
<i>End of Year</i>	2017	-	-	-	1 457
	2016	-	-	-	1 393
	2015	-	-	-	1 374
	2014	-	-	-	1 287

Sumber/Source: Dinas Perhubungan Kabupaten Pesisir Selatan/Transportation Agency of Pesisir Selatan Regency

**Tabel 9.1.2 Jumlah Kendaraan Wajib Uji Menurut Umur dan Jenis Kendaraan di Kabupaten Pesisir Selatan, 2001-2018**  
**Number of Test-Required Vehicles by Age and Type in Pesisir Selatan Regency, 2001-2018**

Tahun Pembuatan/ Production Year	Mobil Barang Sumbu II 2-Axle Cargo Cars			
	Pick Up		Truck	
	Umum/ Public	Tidak Umum/ Private	Umum/ Public	Tidak Umum/ Private
(1)	(2)	(3)	(4)	(5)
Tahun 2018	-	292	14	6
Tahun 2017	-	229	11	10
Tahun 2016	-	245	1	11
Tahun 2015	-	406	78	3
Tahun 2014	-	504	104	11
Tahun 2013	7	720	356	753
Tahun 2012	7	431	246	304
Tahun 2011	7	94	12	44
Tahun 2010	7	41	3	64
Tahun 2009	7	48	-	47
Tahun 2008	7	45	-	45
Tahun 2007	7	43	-	26
Tahun 2006	7	31	-	63
Tahun 2005	7	34	-	47
Tahun 2004	7	58	-	35
Tahun 2003	7	41	-	10
Tahun 2002	7	57	-	15
Tahun 2001	7	66	-	14

Sumber/Source: Dinas Perhubungan Kabupaten Pesisir Selatan/Transportation Agency of Pesisir Selatan Regency

**TRANSPORTATION AND COMMUNICATION**

**Lanjutan Tabel/Continued Tabel 9.1.2**

Tahun Pembuatan/ Production Year	Mobil Penumpang Umum/ Public Passenger Car	Mobil Bus / B u s			
		Bangku 9/16		Bangku 9/16	
		Seat 9/16		Seat 17/26	
		Umum/ Public	Tidak Umum/ Private	Umum/ Public	Tidak Umum/ Private
(1)	(6)	(7)	(8)	(9)	(10)
Tahun 2018	-	-	-	-	-
Tahun 2017	-	17	-	-	-
Tahun 2016	-	9	-	-	-
Tahun 2015	2	3	1	-	-
Tahun 2014	10	7	6	11	4
Tahun 2013	3	-	-	-	-
Tahun 2012	5	5	-	10	-
Tahun 2011	2	20	12	35	-
Tahun 2010	-	1	-	-	1
Tahun 2009	1	1	-	-	-
Tahun 2008	-	2	-	1	2
Tahun 2007	-	-	2	1	1
Tahun 2006	1	-	2	2	-
Tahun 2005	-	-	-	-	-
Tahun 2004	-	-	-	-	-
Tahun 2003	-	-	-	-	-
Tahun 2002	-	1	-	3	-
Tahun 2001	-	-	-	2	-

Sumber/Source: Dinas Perhubungan Kabupaten Pesisir Selatan/Transportation Agency of Pesisir Selatan Regency

Lanjutan Tabel/*Continued Tabel 9.1.2*

Tahun Pembuatan/ <i>Production Year</i>	Mobil Bus / <i>B u s</i>			Jumlah/ <i>Total</i>
	Bangku >27			
	Seat >27			
	Umum/ <i>Public</i>	Tidak Umum/ <i>Private</i>	Dinas/ Regional <i>Agency</i>	
(1)	(11)	(12)	(13)	(14)
Tahun 2018	-	-	-	312
Tahun 2017	-	-	-	267
Tahun 2016	-	-	-	266
Tahun 2015	-	-	-	493
Tahun 2014	-	-	-	657
Tahun 2013	-	-	-	1 839
Tahun 2012	-	-	-	1 008
Tahun 2011	-	-	-	226
Tahun 2010	-	-	-	117
Tahun 2009	-	-	-	104
Tahun 2008	-	-	-	102
Tahun 2007	-	-	-	80
Tahun 2006	-	-	-	106
Tahun 2005	-	-	-	88
Tahun 2004	-	-	-	100
Tahun 2003	-	-	-	58
Tahun 2002	-	-	-	83
Tahun 2001	-	-	-	89

Sumber/Source: Dinas Perhubungan Kabupaten Pesisir Selatan/*Transportation Agency of Pesisir Selatan Regency*



**TRANSPORTATION AND COMMUNICATION**

**Tabel 9.1.3 Arus Penumpang yang Datang dan Pergi Menurut Bulan di Kabupaten Pesisir Selatan, 2018**  
**Table Passenger Inflow and Outflow by Month in Pesisir Selatan Regency, 2018**

Bulan / Month		Datang / Incoming (Orang)/ (People)	Pergi / Outgoing (Orang)/ (People)
(1)		(2)	(3)
1	Januari	21 278	21 253
2	Pebruari	17 221	17 229
3	Maret	20 209	20 269
4	April	22 572	22 579
5	Mei	9 021	9 05
6	Juni	176 212	176 268
7	Juli	19 533	19 538
8	Agustus	23 204	23 222
9	September	17 757	17 819
10	Oktober	20 181	202 230
11	Nopember	19 965	19 983
12	Desember	25 501	25 502
Jumlah Total	2018	392 654	566 797
	2017	589 220	519 660
	2016	652 442	632 858
	2015	663 079	634 684
	2014	631 504	604 463

Sumber/Source: Dinas Perhubungan Kabupaten Pesisir Selatan/Transportation Agency of Pesisir Selatan Regency

**Tabel 9.1.4 Panjang Jalan Kabupaten Menurut Kecamatan dan Kondisi Jalan di Kabupaten Pesisir Selatan (km), 2018**  
*Length of Regency Road by Sub-District and Condition in Pesisir Selatan Regency (km), 2018*

	Kecamatan / Sub-District	Kondisi Jalan / <i>Condition of Road</i>				Jumlah/ <i>Total</i>
		Baik/ <i>Good</i>	Sedang/ <i>Fair</i>	Rusak/ <i>Damage</i> <i>d</i>	Rusak/ <i>Berat/</i> <i>Severely</i> <i>Damage</i>	
	(1)	(2)	(3)	(4)	(5)	(6)
1	Silaut	40,83	29,20	83,97	85,00	239,00
2	Lunang	18,20	12,70	90,20	191,90	313,00
3	Basa Ampek Balai Tapan	10,70	8,60	8,00	40,70	68,00
4	Ranah Ampek Hulu Tapan	8,20	1,80	9,20	38,60	57,80
5	Pancung Soal	13,30	11,58	35,35	48,15	108,38
6	Airpura	29,35	11,30	56,85	57,70	155,20
7	Linggo Sari Baganti	80,33	18,20	53,47	65,50	217,50
8	Ranah Pesisir	52,85	20,75	48,70	28,30	150,60
9	Lengayang	97,37	29,58	42,20	95,00	264,15
10	Sutera	54,58	22,40	30,44	94,78	202,20
11	Batang kapas	46,60	16,80	27,85	18,65	109,90
12	IV Jurai	70,70	14,80	18,75	46,50	150,75
13	Bayang	77,92	19,50	12,50	16,88	126,80
14	IV Nagari Bayang Utara	6,70	7,90	4,90	20,50	40,00
15	Koto XI Tarusan	42,55	25,50	25,85	36,00	129,90
Jumlah / <i>Total</i>						
	2018	650,18	250,61	548,23	884,16	2 333,18
	2017	630,01	246,48	558,11	898,58	2 333,18
	2016	580,87	262,61	641,45	848,25	2 333,18
	2015	828,45	199,70	623,33	681,70	2 333,18
	2014	931,14	653,34	357,77	381,13	2 323,38

Sumber/Source: Dinas Pekerjaan Umum dan Penataan Ruang Kabupaten Pesisir Selatan/ *Public Work and Spatial Planning Agency of Pesisir Selatan*

## TRANSPORTATION AND COMMUNICATION

**Tabel 9.1.5 Panjang Jalan Kabupaten Menurut Kecamatan dan Permukaan Jalan di Kabupaten Pesisir Selatan (km), 2018**  
**Length of Regency Road by Sub-District and Road Surface in Pesisir Selatan Regency (km), 2018**

	Kecamatan / Sub-District	Permukaan Jalan /Type of Surfaces				Jumlah/ Total	
		Aspal Asphalt	Kerikil Gravel	Beton Concrete	Tanah Soil		
	(1)	(2)	(3)	(4)	(5)	(6)	
1	Silaut	41,50	100,95	4,85	91,70	239,00	
2	Lunang	33,10	91,30	3,00	185,60	313,00	
3	Basa Ampek Balai Tapan	15,40	29,70	6,40	16,50	68,00	
4	Ranah Ampek Hulu Tapan	6,10	10,80	5,10	35,80	57,80	
5	Pancung Soal	17,28	42,50	9,15	39,45	108,38	
6	Airpura	28,45	70,25	11,10	45,40	155,20	
7	Linggo Sari Baganti	101,18	55,15	6,15	55,02	217,50	
8	Ranah Pesisir	69,90	47,00	15,95	17,75	150,60	
9	Lengayang	98,65	61,33	40,02	64,15	264,15	
10	Sutera	77,20	63,84	9,06	52,10	202,20	
11	Batang kapas	44,35	29,90	24,75	10,90	109,90	
12	IV Jurai	88,80	6,50	15,70	39,75	150,75	
13	Bayang	72,78	8,42	27,70	17,90	126,80	
14	IV Nagari Bayang Utara	6,20	3,50	15,70	14,60	40,00	
15	Koto XI Tarusan	48,90	10,20	39,50	31,30	129,90	
	Jumlah / Total	2018	749,79	631,34	234,13	717,92	2 333,18
		2017	739,81	637,60	231,90	723,87	2 333,18
		2016	726,88	670,03	202,37	733,90	2 333,18
		2015	693,26	624,30	192,34	823,28	2 333,18
		2014	755,30	492,66	395,23	680,30	2 323,49

Sumber/Source: Dinas Pekerjaan Umum dan Penataan Ruang Kabupaten Pesisir Selatan/ Public Work and Spatial Planning Agency of Pesisir Selatan

**Tabel 9.1.6 Panjang Jalan Menurut Status Kewenangan dan Kondisi Jalan di Kabupaten Pesisir Selatan (km), 2018**  
**Length of Road by Authority and Condition in Pesisir Selatan Regency (km), 2018**

Status Kewenangan <i>Authority Status</i>	Kondisi Jalan / <i>Condition of Road</i>				Jumlah/ <i>Total</i>	
	Baik/ <i>Good</i>	Sedang/ <i>Fair</i>	Rusak/ <i>Damaged</i>	Rusak Berat/ <i>Severely Damaged</i>		
(1)	(2)	(3)	(4)	(5)	(6)	
1 Jalan Negara	181,25	69,70	-	-	250,95	
2 Jalan Propinsi	55,44	19,00	25,00	29,06	128,50	
3 Jalan Kabupaten	650,18	250,61	548,23	884,16	2 333,18	
Jumlah / <i>Total</i>	2018	886,87	339,31	573,23	913,22	2 712,63
	2017	869,70	332,18	583,11	927,64	2 712,63
	2016	764,67	359,92	676,19	853,75	2 654,53
	2015	966,22	264,81	681,52	712,03	2 624,58
	2014	1 068,91	718,45	416,07	411,46	2 614,89

Sumber/Source: Dinas Pekerjaan Umum dan Penataan Ruang Kabupaten Pesisir Selatan/ *Public Work and Spatial Planning Agency of Pesisir Selatan*

**TRANSPORTATION AND COMMUNICATION**

**Tabel 9.1.7 Panjang Jalan Negara Menurut Kecamatan dan Kondisi Jalan di Kabupaten Pesisir Selatan (km), 2018**  
**Length of State Road by Sub-District and Condition in Pesisir Selatan Regency (km), 2018**

Kecamatan / Sub-District	Kondisi Jalan / Road Condition				Jumlah/ Total
	Baik/ Good	Sedang/ Fair	Rusak/ Damage	Rusak/ Berat/ Severely Damage	
(1)	(2)	(3)	(4)	(5)	(6)
1 Silaut	3,00	15,00	-	-	18,00
2 Lunang	2,10	9,00	-	-	11,10
3 Basa Ampek Balai Tapan	18,20	5,00	-	-	23,20
4 Ranah Ampek Hulu Tapan	-	25,40	-	-	25,40
5 Pancung Soal	8,65	3,00	-	-	11,65
6 Airpura	11,50	-	-	-	11,50
7 Linggo Sari Baganti	17,20	-	-	-	17,20
8 Ranah Pesisir	18,90	-	-	-	18,90
9 Lengayang	16,50	-	-	-	16,50
10 Sutera	18,70	4,30	-	-	23,00
11 Batang kapas	17,00	-	-	-	17,00
12 IV Jurai	15,00	2,00	-	-	17,00
13 Bayang	5,00	1,00	-	-	6,00
14 IV Nagari Bayang Utara	-	-	-	-	-
15 Koto XI Tarusan	29,50	5,00	-	-	34,50
<b>Jumlah Total</b>					
2018	181,25	69,70	-	-	250,95
2017	184,25	66,70	-	-	250,95
2016	148,10	70,25	28,60	4,00	250,95
2015	105,40	37,50	55,00	32,60	230,50
2014	105,40	30,50	55,00	32,60	223,50

Sumber/Source: Balai Pelaksanaan Jalan Nasional III Satker Pelaksanaan Jalan Nasional WilayahII Provinsi Sumatera Barat/ State Work Office III , Sumatera Barat Region

**Tabel 9.1.8 Panjang Jalan Provinsi Menurut Kecamatan dan Kondisi Jalan di Kabupaten Pesisir Selatan (km), 2018**  
**Length of Provincial Road by Sub-District and Condition in Pesisir Selatan Regency (km), 2018**

Kecamatan / Sub-District	Kondisi Jalan / Road Condition				Jumlah/ Total
	Baik/ Good	Sedang/ Fair	Rusak/ Damage	Rusak Berat/ Severely Damage	
(1)	(2)	(3)	(4)	(5)	(6)
1 Silaut	-	-	-	-	-
2 Lunang	-	-	-	-	-
3 Basa Ampek Balai Tapan	-	-	-	-	-
4 Ranah Ampek Hulu Tapan	-	-	-	-	-
5 Pancung Soal	5,30	-	2,00	-	7,30
6 Airpura	-	-	-	-	-
7 Linggo Sari Baganti	-	-	-	-	-
8 Ranah Pesisir	-	-	-	-	-
9 Lengayang	-	-	-	-	-
10 Sutera	14,00	3,00	6,00	4,70	27,70
11 Batang kapas	-	-	-	-	-
12 IV Jurai	-	-	-	-	-
13 Bayang	18,84	8,00	5,00	17,56	49,40
14 IV Nagari Bayang Utara	-	-	-	-	-
15 Koto XI Tarusan	17,30	8,00	12,00	6,80	44,10
Jumlah Total					
2018	55,44	19,00	25,00	29,06	128,50
2017	55,44	19,00	25,00	29,06	128,50
2016	35,70	27,06	6,14	1,50	70,40
2015	27,50	35,61	4,19	0,60	67,90
2014	27,50	35,61	4,19	0,60	67,90

Sumber/Source: Dinas Pekerjaan Umum dan Penataan Ruang Provinsi Sumatera Barat/ Public Work and Spatial Planning Agency of Sumatera Barat

**TRANSPORTATION AND COMMUNICATION**

**Tabel 9.1.9 Panjang Jalan Menurut Fungsi dan Kondisi Jalan di Kabupaten Pesisir Selatan (km), 2018**  
**Length of Road by Function and Condition in Pesisir Selatan Regency (km), 2018**

Fungsi Jalan/ Road Function	Kondisi Jalan / Road Condition				Jumlah/ Total	
	Baik/ Good	Sedang/ Fair	Rusak/ Damaged	Rusak Berat/ Severely Damaged		
(1)	(2)	(3)	(4)	(5)	(6)	
1 ARTERI	886,87	339,31	573,23	913,22	2 712,63	
2 KOLEKTOR	-	-	-	-	-	
3 LOKAL	-	-	-	-	-	
Jumlah Total	2018	886,87	339,31	573,23	913,22	2 712,63
	2017	869,70	332,18	583,11	927,64	2 712,63
	2016	764,67	359,92	676,19	853,75	2 654,53
	2015	966,22	264,81	681,52	712,03	2 624,58
	2014	1 068,91	718,45	416,07	411,46	2 614,89

Sumber/Source: Kantor Pemeliharaan Jalan dan Jembatan, Jalan Negara dan Provinsi Kabupaten Pesisir Selatan/Road and Bridge Maintenance Office of Pesisir Selatan Regency

**Tabel 9.1.10 Panjang Jalan Menurut Fungsi dan Status Jalan di Kabupaten Pesisir Selatan (km), 2018**  
**Length of Road by Function and Status in Pesisir Selatan Regency (km), 2018**

Fungsi Jalan/ Road Function	Status Jalan / Road Status			Jumlah/ Total	
	Negara / National	Propinsi/ Province	Kabupaten/ Regency		
(1)	(2)	(3)	(4)	(5)	
1 ARTERI	250,95	128,50	2 333,18	2 712,63	
2 KOLEKTOR	-	-	-	-	
3 LOKAL	-	-	-	-	
Jumlah Total	2018	250,95	128,50	2 333,18	2 712,63
	2017	250,95	128,50	2 333,18	2 712,63
	2016	250,95	70,40	2 333,18	2 654,53
	2015	223,50	67,90	2 333,18	2 624,58
	2014	223,50	67,90	2 323,49	2 614,89

Sumber/Source: Dinas Pekerjaan Umum dan Penataan Ruang Kabupaten Pesisir Selatan/ Public Work and Spatial Planning Agency of Pesisir Selatan



**TRANSPORTATION AND COMMUNICATION**

**Tabel 9.1.11 Jumlah Jembatan Pada Ruas Jalan Negara Menurut Kecamatan di Kabupaten Pesisir Selatan, 2018**  
**Number of Bridge on State Road by Sub-District in Pesisir Selatan Regency, 2018**

Kecamatan / Sub-District	Banyaknya / Number (Buah)	Panjangnya / Length (Meter)	
(1)	(2)	(3)	
1 Silaut	6	150,20	
2 Lunang	12	214,10	
3 Basa Ampek Balai Tapan	15	404,40	
4 Ranah Ampek Hulu Tapan	13	290,20	
5 Pancung Soal	9	253,80	
6 Airpura	4	68,00	
7 Linggo Sari Baganti	6	257,00	
8 Ranah Pesisir	5	227,00	
9 Lengayang	16	267,30	
10 Sutera	13	308,00	
11 Batang kapas	7	168,70	
12 IV Jurai	9	193,30	
13 Bayang	6	280,90	
14 IV Nagari Bayang Utara	-	-	
15 Koto XI Tarusan	28	596,00	
Jumlah	2018	149	3 678,90
Total	2017	149	3 678,90
	2016	149	3 679,70
	2015	126	3 344,70
	2014	126	3 345,30

Sumber/Source: Balai Pelaksanaan Jalan Nasional III Satker Pelaksanaan Jalan Nasional Wilayah III Provinsi Sumatera Barat/ State Work Office III, Sumatera Barat Region

**Tabel 9.1.12 Jumlah Jembatan Pada Ruas Jalan Provinsi Menurut Kecamatan di Kabupaten Pesisir Selatan, 2018**  
**Number of Bridge on Provincial Road by Sub-District in Pesisir Selatan Regency, 2018**

Kecamatan / Sub-District	Banyaknya / Number (Buah)	Panjangnya / Length (Meter)
(1)	(2)	(3)
1 Silaut		
2 Lunang		
3 Basa Ampek Balai Tapan		
4 Ranah Ampek Hulu Tapan		
5 Pancung Soal	1	10,40
6 Airpura		
7 Linggo Sari Baganti		
8 Ranah Pesisir		
9 Lengayang		
10 Sutera	16	361,50
11 Batang kapas		
12 IV Jurai		
13 Bayang	5	34,50
14 IV Nagari Bayang Utara	11	-
15 Koto XI Tarusan	12	-
Jumlah	2018	45
<i>Total</i>	2017	45
	2016	22
	2015	24
	2014	24

Sumber/Source: Dinas Pekerjaan Umum dan Penataan Ruang Provinsi Sumatera Barat/ Public Work and Spatial Planning Agency of Sumatera Barat

## TRANSPORTATION AND COMMUNICATION

### 9.2 KOMUNIKASI/COMMUNICATION

**Tabel 9.2.1 Jumlah Surat Pos yang Dikirim dan Diterima Melalui Kantor Pos dan Giro di Kabupaten Pesisir Selatan, 2018**  
**Number of Letter Sent and Received by Post Office in Pesisir Selatan Regency, 2018**

Kantor Pos / Post Office	Jenis Surat / Kind of Mail (Buah)				
	Surat Pos Biasa/ Ordinary Mail		Surat Tercatat/ Registered Mail		
	Kirim/ Sent	Terima/ Received	Kirim/ Sent	Terima/ Received	
(1)	(2)	(3)	(4)	(5)	
1 Lunang I	71	60	712	-	
2 Tapan	47	22	456	-	
3 Indrapura	28	76	245	-	
4 Balai Selasa	170	301	892	-	
5 Kambang	104	95	539	-	
6 Ps. Kuok	49	58	278	-	
7 Painan	891	1 301	3 376	-	
8 Bayang	103	112	555	-	
9 Tarusan	44	61	436	-	
<b>Jumlah/Total</b>					
	2018	1 507	2 086	7 489	-
	2017	1 378	1 836	18	10
	2016	2 196	1 176	67	240
	2015	530	504	312	205
	2014	476	306	176	113

Sumber/Source: Kantor Pos Painan/Post Office of Painan

Lanjutan Tabel/*Continued Tabel 9.2.1*

Kantor Pos / Post Office	Jenis Surat / <i>Kind of Mail</i> (Buah)				
	Surat Terdaftar/ <i>Listed Mail</i>		Jumlah/ <i>Total</i>		
	Kirim/ <i>Sent</i>	Terima/ <i>Received</i>	Kirim/ <i>Sent</i>	Terima/ <i>Received</i>	
(1)	(6)	(7)	(8)	(9)	
1 Lunang I	10	52	793	112	
2 Tapan	59	32	562	54	
3 Indrapura	1	12	274	88	
4 Balai Selasa	17	305	1 079	606	
5 Kambang	18	32	661	127	
6 Ps. Kuok	26	50	353	108	
7 Painan	14 753	1 400	19 020	2 701	
8 Bayang	-	-	658	112	
9 Tarusan	-	-	480	61	
Jumlah/ <i>Total</i>	2018	14 884	1 883	23 880	3 969
	2017	-	-	1 396	1 846
	2016	817	771	3 080	2 187
	2015	1 801	876	2 643	1 585
	2014	1 648	692	2 300	1 111

Sumber/Source: Kantor Pos Painan/*Post Office of Painan*

**TRANSPORTATION AND COMMUNICATION**

**Tabel 9.2.2 Jumlah Paket Pos dan Surat Kilat Pos yang Dikirim dan Diterima Melalui Kantor Pos dan Giro di Kabupaten Pesisir Selatan, 2018**  
**Number of Packages and Express Mail Sent and Received by Post Office in Pesisir Selatan Regency, 2018**

Kantor Pos / Post Office	Pos Paket / Packages (Buah)		Surat Kilat / Express Mails	
	Kirim/ Sent	Terima/ Received	Kirim/ Sent	Terima/ Received
(1)	(2)	(3)	(4)	(5)
1 Lunang I	155	451	752	-
2 Tapan	277	152	1 155	-
3 Indrapura	269	131	1 425	-
4 Balai Selasa	359	1 511	1 927	-
5 Kambang	653	721	2 411	-
6 Ps. Kuok	433	661	1 564	-
7 Painan	4 115	3 801	6 696	-
8 Bayang	78	222	1 848	-
9 Tarusan	124	171	1 522	-
Jumlah / Total				
2018	6 463	7 821	19 300	-
2017	6 319	7 024	35 456	101 141
2016	1 207	4 423	23 245	99 555
2015	1 104	5 780	25 790	99 864
2014	903	3 460	23 163	92 652

Sumber/Source: Kantor Pos Painan/Post Office of Painan

**Tabel 9.2.3 Jumlah Penerimaan dan Pengeluaran Giro & Cek Pos Kantor Pos dan Giro di Kabupaten Pesisir Selatan, 2018**  
***Income and Expenditure of Postal Check and Giro by Post Office in Pesisir Selatan Regency, 2018***

Kantor Pos / Post Office	Diterima / <i>Received</i>		Dibayar / <i>Paid</i>	
	Giro & Cek Pos (Lembar)	Nominal (Rp.000)	Giro & Cek Pos (Lembar)	Nominal (Rp.000)
(1)	(2)	(3)	(4)	(5)
1 Lunang I	-	-	-	-
2 Tapan	-	-	-	-
3 Indrapura	-	-	-	-
4 Balai Selasa	-	-	-	-
5 Kambang	-	-	-	-
6 Ps. Kuok	-	-	-	-
7 Painan	150,00	2 370 365,15	150,00	2 370 365,15
8 Bayang	-	-	-	-
9 Tarusan	-	-	-	-
<b>Jumlah/Total</b>				
2018	150,00	2 370 365,15	150,00	2 370 365,15
2017	959,00	3 969 598,61	5,00	2 287 120,09
2016	6,00	5 124 104,23	360,00	2 141 003,55

Sumber/Source: Kantor Pos Painan/Post Office of Painan

**TRANSPORTATION AND COMMUNICATION**

**Tabel 9.2.4 Jumlah Wessel Pos Yang Dikirim dan Diterima Kantor Pos di Kabupaten Pesisir Selatan, 2018**  
**The Amount of Money Orders Sent and Received by Post Office in Pesisir Selatan Regency, 2018**

Kantor Pos / Post Office	Dikirim / Sent		Diterima /Received	
	Wesel (Lembar)	Nominal (Rp.000)	Wesel (Lembar)	Nominal (Rp.000)
(1)	(2)	(3)	(4)	(5)
1 Lunang I	701	3 137 450,70	346	396 338,00
2 Tapan	818	4 050 271,06	1 365	1 766 511,02
3 Indrapura	804	2 176 324,40	1 222	1 562 065,95
4 Balai Selasa	653	4 100 626,35	2 166	2 783 245,32
5 Kambang	632	1 320 396,94	2 422	3 237 392,65
6 Ps. Kuok	261	500 980,00	2 055	2 437 741,72
7 Painan	1 449	4 800 036,56	1 894	3 882 880,30
8 Bayang	290	372 320,25	1 645	1 881 568,45
9 Tarusan	328	416 160,50	3 124	3 323 327,69
Jumlah/ Total	2018	5 936 20 874 566,76	16 239	21 271 071
	2017	8 294 21 309 347,65	22 578	26 073 062
	2016	9 096 16 093 478,91	32 393	34 849 970
	2015	8 594 13 341 621,19	35 809	39 384 424
	2014	12 501 19 664 149,40	54 277	58 894 872

Sumber/Source: Kantor Pos Painan/Post Office of Painan

**Tabel 9.2.5** Jumlah Kantor Pos Pembantu Menurut Kecamatan di Kabupaten Pesisir Selatan, 2018  
*Number of Auxiliary Post Office by Sub-District in Pesisir Selatan Regency, 2018*

Kecamatan <i>Sub-District</i>	2014	2015	2016	2017	2018
(1)	(3)	(4)	(5)	(6)	(6)
1 Silaut	-	-	-	-	-
2 Lunang	1	1	1	1	1
3 Basa IV Balai Tapan	1	1	1	1	1
4 Ranah IV Hulu Tapan	-	-	-	-	-
5 Pancung Soal	1	1	1	1	1
6 Airpura	-	-	-	-	-
7 Linggo Sari Baganti	-	-	-	-	-
8 Ranah Pesisir	1	1	1	1	1
9 Lengayang	1	1	1	1	1
10 Sutera	-	-	-	-	-
11 Batang Kapas	1	1	1	1	1
12 IV Jurai	1	1	1	1	1
13 Bayang	1	1	1	1	1
14 IV Nagari Bayang Utara	-	-	-	-	-
15 Koto XI Tarusan	1	1	1	1	1
<b>Jumlah/Total</b>	<b>9</b>	<b>9</b>	<b>9</b>	<b>9</b>	<b>9</b>

Sumber/Source: Kantor Pos Painan/Post Office of Painan



## TRANSPORTATION AND COMMUNICATION

**Tabel 9.2.6** Kondisi Jasa Telekomunikasi Pada Cabang Telkom di Kabupaten Pesisir Selatan, 2018  
*Telecommunication Service Condition in Telkom Branch Office in Pesisir Selatan Regency, 2018*

Unit Plaza	Kapasitas Capacity (SST)	Isi Value (SST)
(1)	(2)	(3)
1 Basa IV Balai Tapan	576	460
2 Balai Salasa	440	319
3 Surantih	720	690
4 Batang Kapas	608	537
5 Painan	4 492	1 932
6 Pasar Baru	344	192
7 Tarusan	1 208	567
Jumlah / Total		
	2018	8 388
	2017	8 140
	2016	11 200
	2015	10 783

Sumber/Source: Kantor Cabang Telkom Painan/Telkom's Branch Office of Painan

**Tabel 9.2.7 Jumlah Menara Telekomunikasi Menurut Perusahaan Menara dirinci Menurut Kecamatan , 2018**  
**Number of Telecommunication Tower by Company and Sub Districts, 2018**

	Kecamatan Sub-District	Perusahaan Menara			
		PT. Telekomunikasi Seluler, Tbk	PT. Indosat	PT. Daya Mitra Telekomunikasi	PT. Tower Bersama Group
	(1)	(2)	(3)	(4)	(5)
1	Silaut	2	-	3	-
2	Lunang	3	1	1	1
3	Basa Ampek Balai Tapan	1	1	-	2
4	Ranah Ampek Hulu Tapan	-	-	-	-
5	Pancung Soal	6	2	2	-
6	Airpura	-	-	1	1
7	Linggo Sari Baganti	2	1	3	2
8	Ranah Pesisir	4	2	2	2
9	Lengayang	7	2	3	1
10	Sutera	4	1	2	1
11	Batang kapas	5	2	4	1
12	IV Jurai	7	3	5	3
13	Bayang	3	2	1	2
14	IV Nagari Bayang Utara	2	-	-	-
15	Koto XI Tarusan	7	2	6	3
<b>Jumlah / Total</b>					
	2018	53	19	33	19
	2017	61	13	24	13

Sumber/Source: Dinas Komunikasi dan Informasi Kabupaten Pesisir Selatan/Communication and Information Agency of Pesisir Selatan

## TRANSPORTATION AND COMMUNICATION

Lanjutan Tabel/*Continued Tabel 9.2.7*

Kecamatan <i>Sub-District</i>	Perusahaan Menara				Jumlah/ Total	
	PT. Corona Telecomm unication Service	PT. Solusi Tunas Pratama	PT. XL Axiata	PT. Protelin do		
(1)	(6)	(7)	(8)	(9)	(10)	
1 Silaut	-	1	-	-	6	
2 Lunang	-	-	-	1	7	
3 Basa Ampek Balai Tapan	-	-	-	2	6	
4 Ranah Ampek Hulu Tapan	-	-	-	-	-	
5 Pancung Soal	-	1	-	1	12	
6 Airpura	-	-	-	1	3	
7 Linggo Sari Baganti	-	-	1	1	10	
8 Ranah Pesisir	-	1	1	-	12	
9 Lengayang	-	-	-	4	17	
10 Sutera	-	-	1	1	10	
11 Batang kapas	-	-	1	1	14	
12 IV Jurai	-	-	-	6	24	
13 Bayang	-	1	2	-	11	
14 IV Nagari Bayang Utara	-	-	-	-	2	
15 Koto XI Tarusan	-	1	-	5	24	
Jumlah / <i>Total</i>	2018	-	5	6	23	158
	2017	5	5	11	15	147

Sumber/Source: Dinas Komunikasi dan Informasi Kabupaten Pesisir Selatan/*Communication and Information Agency of Pesisir Selatan*

**Tabel 9.2.8 Jumlah Nagari Tanpa Sinyal Seluler Dirinci Menurut Kecamatan , 2018**  
**Table** *Number of Villages without Celluler Signal by Sub Districts., 2018*

	Kecamatan <i>Sub-District</i>	Jumlah Nagari/ <i>Village</i>
	(1)	(2)
1	Silaut	-
2	Lunang	-
3	Basa Ampek Balai Tapan	-
4	Ranah Ampek Hulu Tapan	1
5	Pancung Soal	1
6	Airpura	-
7	Linggo Sari Baganti	-
8	Ranah Pesisir	-
9	Lengayang	2
10	Sutera	2
11	Batang kapas	2
12	IV Jurai	2
13	Bayang	-
14	IV Nagari Bayang Utara	2
15	Koto XI Tarusan	1
	<b>Jumlah / Total</b>	
	2018	13
	2017	29

Sumber/Source: Dinas Komunikasi dan Informasi Kabupaten Pesisir Selatan/*Communication and Information Agency of Pesisir Selatan*

**TRANSPORTATION AND COMMUNICATION**

**Tabel 9.2.9 Jumlah Layanan Wifi Gratis Menurut Kecamatan di Kabupaten Pesisir Selatan, 2018**  
**Number of Free Wifi Services by Sub Districts, 2018**

	Kecamatan Sub-District	Jumlah Wifi
	(1)	(2)
1	Silaut	5
2	Lunang	6
3	Basa Ampek Balai Tapan	5
4	Ranah Ampek Hulu Tapan	4
5	Pancung Soal	-
6	Airpura	-
7	Linggo Sari Baganti	-
8	Ranah Pesisir	-
9	Lengayang	4
10	Sutera	3
11	Batang kapas	-
12	IV Jurai	10
13	Bayang	-
14	IV Nagari Bayang Utara	-
15	Koto XI Tarusan	-
	<b>Jumlah / Total</b>	
	2018	37
	2017	11

Sumber/Source: Dinas Komunikasi dan Informasi Kabupaten Pesisir Selatan/Communication and Information Agency of Pesisir Selatan

**Tabel 9.2.10 Jumlah Aplikasi Elektronik Government (E-Government) Pemerintah Kabupaten Pesisir Selatan, 2018**  
**Number of Pesisir Selatan Regency E-Government Application, 2018**

	Jenis Layanan/ Type of Services	Jumlah Aplikasi
	(1)	(2)
1	Sektor Pendidikan	4
2	Sektor Kesehatan	2
3	Sektor Pekerjaan Umum dan Penataan Ruang	1
4	Sektor Sosial	4
5	Sektor Ketentraman dan Ketertiban Umum dan Perlindungan Masyarakat	-
6	Sektor Tenaga Kerja	-
7	Sektor Pertanahan	-
8	Sektor Lingkungan Hidup	-
9	Sektor Administrasi Kependudukan dan Pencatatan Sipil	2
10	Sektor Perhubungan	1
11	Sektor Komunikasi dan Informatika	6
12	Sektor Pemberdayaan Masyarakat dan Desa	2
13	Sektor Perizinan	2
14	Sektor Kebudayaan	-
15	Sektor Perpustakaan dan Arsip	2
16	Sektor Persandian	-
17	Sektor Koperasi, Usaha Kecil dan Menengah	-
18	Sektor Penanaman Modal	1
19	Sektor Statistik	-
20	Sektor Administrasi dan Manajemen Umum	4
21	Sektor Administrasi Legislasi	-
22	Sektor Manajemen Pembangunan	2
23	Sektor Manajemen Keuangan	13
24	Sektor Manajemen Kepegawaian	4
<b>Jumlah / Total</b>	<b>2018</b>	<b>50</b>
	<b>2017</b>	<b>45</b>

Sumber/Source: Dinas Komunikasi dan Informasi Kabupaten Pesisir Selatan/Communication and Information Agency of Pesisir Selatan



## Pendapatan

Pemerintah Kab. Pesisir Selatan

*Revenues of Pesisir Selatan Regency*

**1.619.983,51**

Juta Rupiah

*Million Rupiahs*

## Pengeluaran

Pemerintah Kab. Pesisir Selatan

*Expenditures of Pesisir Selatan Regency*

**1.596.020,95**

Juta Rupiah

*Million Rupiahs*



## Realisasi Anggaran Pendapatan dan Belanja Pemerintah Kabupaten Pesisir Selatan, 2018

*Realization of Government Revenues and  
Expenditures of Pesisir Selatan Regency, 2018*





## PENJELASAN TEKNIS

## TECHNICAL NOTES

- |   |  |
|---|--|
| <p>1. <b>Realisasi Penerimaan dan Pengeluaran Pemerintah Kabupaten</b> adalah realisasi/perhitungan APBD Kabupaten pada tiap tahun anggaran.</p>  | <p>1. <b>Actual revenue and expenditure of Regency Government</b> is the realization/regency budget calculations for every fiscal year.</p>  |
| <p>2. <b>Pendapatan Asli Daerah (PAD)</b> adalah pendapatan yang diperoleh daerah yang dipungut berdasarkan peraturan daerah sesuai dengan peraturan perundang-undangan, guna keperluan daerah yang bersangkutan dalam membiayai kegiatannya.</p> | <p>2. <b>Original Local Government Revenue</b> is revenue that withheld based on local regulations in accordance with the legislation, for the purposes of financing their activities.</p> |
| <p>3. <b>Dana Perimbangan</b> adalah dana yang bersumber dari pendapatan APBN yang dialokasikan kepada Daerah untuk mendanai kebutuhan daerah dalam rangka pelaksanaan desentralisasi.</p>  | <p>3. <b>Balanced Budget</b> is the fund coming from the state budget that allocated to regions to fund their needs in the context of decentralization.</p>                                |
| <p>4. <b>Lain-lain Pendapatan yang Sah</b> adalah pendapatan lainnya dari pemerintah pusat dan atau dari instansi pusat, serta dari daerah lainnya.</p>   | <p>4. <b>Other Legal Revenue</b> is other income that coming from the central government and or from the central agencies, as well as from other local government.</p>                     |
| <p>5. Data statistik perbankan bersumber dari bank Indonesia. Kantor bank terdiri dari kantor cabang (KC) , kantor cabang pembantu (KCP) kantor dibawah KCP.</p>  | <p>5. <b>Banking statistics</b> are obtained from the bank Indonesia. Bank office consist of branch office (KC) , sub branch office (KCP) and offices under KCP.</p>                       |
| <p>6. Data statistik penanaman modal yang disetujui pemerintah terdiri</p>  | <p>6. <b>Data on foreign and domestic investment</b> approved by</p>   |

dari penanaman modal asing (PMA) dan penanaman modal dalam negeri (PMDN) bersumber dari badan koordinasi penanaman modal (BKPM). Data mengenai realisasi investasi penanaman modal tidak termasuk sektor minyak, asuransi dan perbankan. Data telah memperhatikan perubahan investasi yang beralih status dan juga pengurangan investasi yang dicabut izin usahanya.

7. Cakupan statistik keuangan pemerintahan meliputi keuangan pemerintah daerah Kabupaten Pesisir Selatan.
8. Statistik keuangan pemerintah daerah Kabupaten/Kota dikumpulkan oleh Badan Pusat Statistik melalui Dinas Pendapatan. Sektor keuangan sejak tahun 2000 dihitung berdasarkan tahun kalender yang berakhir pada bulan Desember.

*government are obtained from the investment coordinating board( BKPM). Realization of investment in petroleum production , insurance, and banking sectors. Changes in investment status and those who their license was take off have been taken into account.*

7. *Public finance statistics consist of regency/city government finance.*
8. *Statistics on regency/city government finance are collected by the BPS through regency/city offices. Since 2000 the financial sector is based on calendar year ending in December.*

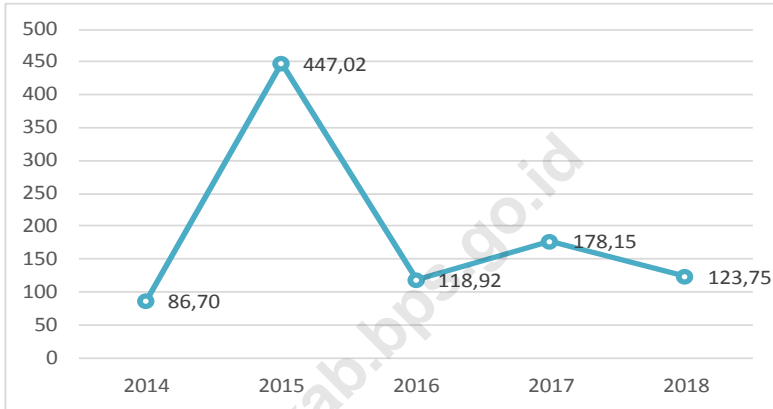
**ULASAN**

Realisasi pendapatan Pemerintah Kabupaten Pesisir Selatan tahun 2018 mengalami penurunan bila dibandingkan dengan tahun 2017 yaitu dari 1.628,2 milyar rupiah menjadi 1.619,98 milyar rupiah pada tahun 2018. Pendapatan Pemerintah Kabupaten Pesisir Selatan pada tahun 2014 masih didominasi dari DAU dan DAK yaitu sebesar 1.103,25 milyar rupiah atau sebesar 68 persen, sedangkan Pendapatan Asli Daerah hanya sebesar 123,74 milyar rupiah atau sekitar 7 persen.

**DESCRIPTION**

*The actual receipt of the Pesisir Selatan Regency in 2018 has increased when compared with 2017, from 1,628.2 billion rupiah to 1,619.98 billion rupiah. DAU (General Allocated Fund) and DAK (Special Allocated Fund) still dominated around 68 percent or 1,103.25 billion rupiah, while the Local Government Genuine Receipt (PAD) only amounted to 123.74 billion rupiah, or 7 percent.*

**Gambar 8** Realisasi Penerimaan PAD di Kabupaten Pesisir Selatan(Rp. Milyar), 2014-2018  
*Picture* **Revenue Realization in Pesisir Selatan Regency (Rp. Billions), 2014-2018**



## 10.1 KEUANGAN DAERAH/LOCAL FINANCE

**Tabel 10.1.1 Target dan Realisasi PBB Menurut Kecamatan di Kabupaten Pesisir Selatan, 2018**  
**Target and Realization of Land and Building Taxes by Sub-District in Pesisir Selatan Regency, 2018**

	Kecamatan/ Sub-District	Taget/ Target (Rp.000)	Realisasi/ Realization (Rp.000)	Persentase/ Percentage
	(1)	(2)	(3)	(4)
1	Silaut	200 760,87	165 736,90	82,55
2	Lunang	150 711,60	122 222,29	81,10
3	Basa Ampek Balai Tapan	48 416,39	25 229,24	52,11
4	Ranah Ampek Hulu Tapan	54 829,01	44 020,11	80,29
5	Pancung Soal	161 893,69	59 280,37	36,62
6	Airpura	136 676,79	88 756,88	64,94
7	Linggo Sari Baganti	166 226,32	123 515,16	74,31
8	Ranah Pesisir	308 166,11	170 942,48	55,47
9	Lengayang	338 740,92	195 652,78	57,76
10	Sutera	255 634,30	158 230,59	61,90
11	Batang kapas	173 892,80	123 824,07	71,21
12	IV Jurai	235 291,31	171 186,74	72,76
13	Bayang	165 181,45	106 240,68	64,32
14	IV Nagari Bayang Utara	27 191,29	26 599,47	97,82
15	Koto XI Tarusan	164 488,25	158 359,06	96,27
	Jumlah / Total	2018 2 588 101,11	1 739 796,80	67,22
		2017 2 641 024,53	1 655 586,07	62,69
		2016 2 657 053,23	1 070 558,80	40,29
		2015 2 710 280,39	1 126 768,11	41,57
		2014 2 714 636,88	1 302 597,72	47,98

Sumber/Source: Badan Pendapatan Kabupaten Pesisir Selatan/Regional Revenue Agency of Pesisir Selatan Regency

**LOCAL FINANCE AND PRICE**

**Tabel 10.1.2 Target dan Realisasi Anggaran Pendapatan Daerah Menurut Jenis Penerimaan di Kabupaten Pesisir Selatan, 2018**  
**Target and Realization of Regional Revenue Budget by Type of Revenue in Pesisir Selatan Regency, 2018**

Sumber Penerimaan/ <i>Source of Revenue</i>		Target/ <i>Target</i> (Rp.000)	Realisasi/ <i>Realization</i> (Rp.000)	Persentase <i>/</i> <i>Percentage</i>
(1)		(2)	(3)	(4)
I	PENERIMAAN DAERAH	<b>1 700 355 075,80</b>	<b>1 619 983 516,89</b>	<b>95,27</b>
	1. Bagian Sisa Lebih Tahun Lalu	91 321 426,86	95 483 699,18	<b>104,56</b>
	2. Bagian Pendapatan Asli daerah	150 064 411,84	123 745 891,51	<b>82,46</b>
	3. Bagian Bagi Hasil Pajak /Bukan Pajak	29 027 148,64	17 129 540,31	<b>59,01</b>
	4. Lain-lain Pendapatan yang Sah	313 570 007,45	280 364 561,18	<b>89,41</b>
	5. DAU dan DAK	1 116 372 081,00	1 103 259 824,71	<b>98,83</b>
II	PENERIMAAN PEMBANGUNAN	-	-	-
III	BAGIAN URUSAN KAS DAN PERHITUNGAN	-	-	-
Jumlah/ <i>Total</i>	2018	1 700 355 075,80	1 619 983 516,89	95,27
	2017	1 653 928 817,92	1 628 202 621,86	98,44
	2016	1 633 436 244,82	1 614 335 520,65	98,83
	2015	1 493 561 018,73	1 506 808 046,04	100,89
	2014	1 270 476 581,78	1 274 748 559,18	100,34

Sumber/Source: Badan Pendapatan Kabupaten Pesisir Selatan/Regional Revenue Agency of Pesisir Selatan Regency

**Tabel 10.1.3 Target dan Realisasi Belanja Tidak Langsung dan Langsung di Kabupaten Pesisir Selatan, 2018**  
**Target and Realization of Indirect and Direct Expenditures of Regional Government in Pesisir Selatan Regency, 2018**

Uraian Pengeluaran / Expenditures Description	Target/ Target (Rp 000)	Realisasi/ Realization (Rp 000)	Persentase Percentage	
(1)	(2)	(3)	(4)	
<b>1 Nilai Belanja Tidak</b>	<b>960 102 208,85</b>	<b>928 226 678,15</b>	<b>96,68</b>	
a Belanja Pegawai	693.145.740,23	667 419 910,24	<b>96,29</b>	
b Belanja Bunga	3.160.399,82	1 926 710,63	<b>60,96</b>	
c Belanja Subsidi	-	-	-	
d Belanja Hibah	13.695.750,00	12 137 850,00	<b>88,62</b>	
e Belanja Bagi Hasil	-	-	-	
f Belanja Bantuan	1.175.000,00	1 123 750,00	<b>95,64</b>	
g Belanja bagi hasil	5.246.020,86	3 445 112,99	<b>65,67</b>	
Belanja Bantuan	238.664.159,11	237 956 659,11	<b>99,70</b>	
h Belanja Tidak	5.015.138,83	4 216 685,20	<b>84,08</b>	
<b>2 Nilai Belanja Langsung</b>	<b>777 340 251,95</b>	<b>640 794 272,44</b>	<b>82,43</b>	
a Belanja Pegawai	88.892.854,87	83 300 948,76	<b>93,71</b>	
b Belanja Barang	335.327.143,51	300 206 597,08	<b>89,53</b>	
c Belanja Modal	353.120.253,57	257 286 726,60	<b>72,86</b>	
Jumlah/ Total	2018	1 737 442 460,80	1 569 020 950,59	<b>90,31</b>
	2017	1 453 981 486,62	1 277 210 378,38	<b>87,84</b>
	2016	1 799 424 409,82	1 500 667 248,34	83,40
	2015	1 587 388 623,89	1 360 363 424,51	85,70
	2014	1 259 770 403,54	1 143 199 497,05	90,75
	2013	1 078 553 962,00	984 964 275,00	91,32

Sumber/Source: Badan Pendapatan Kabupaten Pesisir Selatan/Regional Revenue Agency of Pesisir Selatan Regency



**Tabel 10.1.4 Target dan Realisasi Belanja Pendapatan Asli Daerah (PAD) di Kabupaten Pesisir Selatan, 2018**  
**Target and Realization of Own-Source Revenue in Pesisir Selatan Regency, 2018**

Sumber Penerimaan / Source of Revenue		Taget/ Target (Rp.000)	Realisasi/ Realization (Rp.000)	Persentase/ Percentage
(1)		(2)	(3)	(4)
1	Pajak Daerah	26 673 886,94	23 597 385,17	88,47
2	Retribusi Daerah	14 707 948,30	4 552 508,12	30,95
3	Bagian Laba Atas Penyertaan Modal	5 711 160,31	5 711 160,31	100,00
4	Lain-Lain PAD yang Sah	102 971 416,28	89 884 837,91	87,29
Jumlah/ Total				
	2017	150 064 411,84	123 745 891,51	82,46
	2017	186 253 728,40	176 899 656,67	94,98
	2016	111 662 402,22	118 915 294,63	106,50
	2015	426 662 085,24	447 019 457,66	104,77
	2014	81 945 822,13	86 699 821,74	105,80

Sumber/Source: Badan Pendapatan Kabupaten Pesisir Selatan/Regional Revenue Agency of Pesisir Selatan Regency

**Tabel 10.1.5 Target dan Realisasi Penerimaan Pajak Daerah di Kabupaten Pesisir Selatan, 2018**  
**Target and Realization of Regional Tax Revenue in Pesisir Selatan Regency, 2018**

Jenis Pajak / Type of Taxes		Target/ Target (Rp.000)	Realisasi/ Realization (Rp.000)	Persentase / Percentage
(1)		(2)	(3)	(4)
1	Pajak Hotel	650 000,00	425 083,65	65,40
2	Pajak Restoran	2 650 000,00	2 658 079,57	100,30
3	Pajak Hiburan	50 000,00	33 548,00	67,10
4	Pajak Reklame	300 000,00	188 159,31	62,72
5	Pajak Mineral Bukan Logam dan Batuan	3 300 000,00	2 661 681,57	80,66
6	Pajak Parkir	-	-	-
7	Pajak Penerangan Jalan	12 650 000,00	12 935 558,44	102,26
8	Pajak Sarang Burung Walet	-	-	-
9	Pajak Bumi dan Bangunan Pedesaan & Perkotaan	2 573 886,94	1 767 615,31	68,67
10	Pemanfaatan air Bawah Tanah dan Air Permukaan	-	-	-
11	Bea Perolehan Hak Atas Tanah dan Bangunan	4 500 000,00	2 927 659,31	65,06
Jumlah/ Total	2018	26 673 886,94	23 597 385,17	88,47
	2017	14 548 585,70	18 878 928,87	129,76
	2016	12 095 285,70	13 712 844,62	113,37
	2015	13 613 134,81	14 420 455,23	105,93
	2014	12 219 756,66	15 042 795,10	123,10

Sumber/Source: Badan Pendapatan Kabupaten Pesisir Selatan/Regional Revenue Agency of Pesisir Selatan Regency

**LOCAL FINANCE AND PRICE**

**Tabel 10.1.6 Penumpukan Dana Menurut Keadaan Akhir Bulan dan Dana yang Dihimpun Oleh Bank-Bank di Kabupaten Pesisir Selatan, 2018**  
**Accumulation of Funds by The End of The Month Specified and Type of Fund by All Bank in Pesisir Selatan Regency, 2018**

Bulan / Months	Jenis Dana / Funds (Rp.000)			Jumlah / Total	
	Giro/ Giro	Deposito / Deposito	Tabungan/ Saving		
(1)	(2)	(3)	(4)	(5)	
1 Januari	135 537 296	286 444 452	597 498 497	1 019 480 246	
2 Februari	170 715 804	277 084 081	580 141 651	1 027 941 537	
3 Maret	153 421 662	304 833 626	572 660 958	1 030 916 246	
4 April	211 753 164	310 420 029	558 366 800	1 080 539 993	
5 Mei	179 746 876	338 888 056	585 256 354	1 103 891 286	
6 Juni	153 414 421	270 471 141	612 066 436	1 035 951 999	
7 Juli	141 820 285	253 621 793	626 870 741	1 022 312 819	
8 Agustus	133 768 971	226 616 892	643 338 035	1 003 723 898	
9 September	148 032 206	216 441 171	619 437 468	983 910 845	
10 Oktober	157 469 263	248 428 130	621 563 328	1 027 460 721	
11 November	133 774 359	283 151 903	612 765 566	1 029 691 828	
12 Desember	69 447 920	163 222 177	690 495 715	923 165 812	
<b>Keadaan Akhir</b>					
Desember	2018	69 447 920	163 222 177	690 495 715	923 165 812
Desember	2017	113 352 876	250 316 242	717 723 224	1 081 392 342
Desember	2016	170 342 538	174 138 401	609 520 420	954 001 359
Desember	2015	169 773 611	213 960 894	469 891 139	853 625 644
Desember	2014	127 884 072	168 383 090	471 245 693	639 628 783

Sumber/Source: Seluruh Bank di Kabupaten Pesisir Selatan/All Bank in Pesisir Selatan Regency

**Tabel 10.1.7 Posisi Nominal Deposito Menurut Keadaan Akhir Bulan  
Seluruh Bank di Kabupaten Pesisir Selatan, 2018**  
*Deposits Nominal Position by The End of The Month by All  
Bank in Pesisir Selatan Regency, 2018*

	Bulan / Months	Jangka Waktu / Time			Jumlah / Total (Rp.000)
		12 Bulan/ 12 Months (Rp.000)	3 dan 6 Bulan/ 3 and 6 Months (Rp.000)	1 Bulan/ 1 Month (Rp.000)	
	(1)	(2)	(3)	(4)	(5)
1	Januari	2 768 952	13 076 391	111 953 124	127 798 467
2	Februari	2 359 976	12 283 362	110 782 358	125 425 696
3	Maret	2 828 007	12 344 359	106 259 704	121 432 070
4	April	2 776 867	12 811 159	136 437 580	152 025 606
5	Mei	2 671 807	13 095 016	165 236 331	181 003 154
6	Juni	6 060 827	21 604 011	136 197 905	163 862 743
7	Juli	4 942 077	15 749 116	125 148 441	145 839 634
8	Agustus	5 422 977	14 983 590	94 785 235	115 191 802
9	September	6 491 881	22 791 381	93 423 916	122 707 178
10	Oktober	6 550 237	23 737 881	115 861 607	146 149 725
11	November	6 815 026	23 257 834	146 592 327	176 665 187
12	Desember	6 845 276	20 561 657	103 553 310	130 960 243
<b>Keadaan Akhir</b>					
	Desember 2018	6 845 276	20 561 657	103 553 310	130 960 243
	Desember 2017	11 514 776	16 700 457	75 605 157	103 820 390
	Desember 2016	24 493 833	21 784 818	66 072 388	112 351 039
	Desember 2015	86 412 120	18 076 900	74 944 843	179 433 863
	Desember 2014	21 428 370	15 173 300	83 247 170	135 337 840

Sumber/Source: Seluruh Bank di Kabupaten Pesisir Selatan/All Bank in Pesisir Selatan Regency

**Tabel 10.1.8 Posisi Kredit Menurut Jenis Penggunaan Seluruh Bank di Kabupaten Pesisir Selatan, 2018**  
**Table Credit Position by Type of Use by All Bank in Pesisir Selatan Regency, 2018**

Jenis Penggunaan / Type of Use		Jumlah / Total (Rp.000)
(1)		(2)
1	Modal Kerja	858 893 000,00
2	Investasi	4 930 000,00
3	Konsumsi	801 291 154,55
4	Tak Terinci	182 143 000,00
Jumlah/ Total		
	2018	1 847 257 154,55
	2017	2 188 912 338,00
	2016	1 927 021 550,00
	2015	1 832 281 012,00
	2014	1 587 607 431,00

Sumber/Source: Seluruh Bank di Kabupaten Pesisir Selatan/All Bank in Pesisir Selatan Regency

**Tabel 10.1.9 Perkembangan Pemberian Kredit Menurut Penggunaannya di Seluruh Bank di Kabupaten Pesisir Selatan, 2004-2018**  
***The Progress of Credit Provision by Type of Use in All Bank in Pesisir Selatan Regency, 2004-2018***

Tahun / Year	Penggunaan Kredit / <i>Credit Use</i>		Jumlah / <i>Total</i> (Rp.000)
	Produksi / <i>Production</i> (Rp.000)	Lainnya / <i>Others</i> (Rp.000)	
(1)	(2)	(3)	(4)
2004	42 978 995	113 230 486	156 209 481
2005	46 771 986	131 307 529	178 079 515
2006	47 079 983	101 243 682	148 323 665
2007	104 766 926	195 678 150	300 445 076
2008	137 643 824	257 257 143	394 900 967
2009	196 957 136	371 527 967	568 485 103
2010	214 791 071	419 041 386	633 832 457
2011	290 102 260	541 584 770	831 687 030
2012	324 977 481	580 317 001	905 294 483
2013	605 971 267	799 898 307	1 405 869 574
2014	642 176 135	945 431 293	1 587 607 428
2015	440 715 933	1 391 565 079	1 832 281 012
2016	838 490 563	1 088 530 986	1 927 021 549
2017	962 115 802	1 226 796 536	2 188 912 338
2018	858 893 000	988 364 155	1 847 257 155

Sumber/Source: Seluruh Bank di Kabupaten Pesisir Selatan/*All Bank in Pesisir Selatan Regency*

**LOCAL FINANCE AND PRICE**

**Tabel 10.1.10 Jumlah Koperasi dan Jumlah Anggota Menurut Jenis Koperasi di Kabupaten Pesisir Selatan, 2018**  
**Number of Cooperatives and Member of Cooperatives by Type in Pesisir Selatan Regency, 2018**

Jenis Koperasi		Banyaknya/ Number of (Buah)	Anggota / Member (Orang)
(1)		(2)	(3)
1	Koperasi Unit Desa (KUD)	47	1 059
2	KOPONTREN	3	572
3	KOPINKRA	-	-
4	Koperasi Pegawai Negeri ( KPN )	39	6 939
5	KOPKAR	3	168
6	Kop. Angkatan Darat	1	226
7	Kop. Kepolisian	1	509
8	Koperasi Serba Usaha ( KSU )	49	1 996
9	KOPPAS	7	362
10	Koperasi Simpan Pinjam	15	595
11	Kop. Angkutan Darat	1	226
12	Kop. Angkutan Laut	1	34
13	Koperasi Wanita	19	321
14	Koperasi Profesi	2	582
15	Koperasi Veteran	-	-
16	Koperasi PEPABRI	-	-
17	Koperasi Pertambangan/PKL	1	48
18	Koperasi Perkebunan	3	331
19	Koperasi Tani	44	893
20	Koperasi BMT	-	-
21	Koperasi Mesjid	-	-
22	Koperasi Wredatama	3	54
23	Koperasi Peternakan	36	920
24	Koperasi Nelayan	3	72
25	Koperasi Kehutanan	21	439
26	Koperasi Lainnya	1	24
Jumlah /	2018	300	16 370
Total	2017	275	16 546
	2016	333	19 924
	2015	297	19 234
	2014	295	19 854

Sumber/Source: Dinas Perindustrian, Perdagangan, Koperasi dan UMKM Kabupaten Pesisir Selatan/Industry, Trade, Cooperatives and SMME Agency of Pesisir Selatan Regency

**Tabel 10.1.11 Jumlah KUD Menurut Kecamatan dan Status di Kabupaten Pesisir Selatan, 2018**  
**Number of Village Unit Cooperatives by Sub-District and Status in Pesisir Selatan Regency, 2018**

	Kecamatan / Sub-District	Status Koperasi				Jumlah/ Total
		KUD	KPR	KOPKAR	Lainnya	
	(1)	(2)	(3)	(4)	(5)	(6)
1	Silaut	6	-	-	14	20
2	Lunang	5	-	-	9	14
3	Basa Ampek Balai Tapan	1	-	-	9	10
4	Ranah Ampek Hulu Tapar		-	-	4	4
5	Pancung Soal	4	-	-	18	22
6	Airpura	-	-	1	9	10
7	Linggo Sari Baganti	3	-	-	18	21
8	Ranah Pesisir	2	-	-	21	23
9	Lengayang	6	-	-	33	39
10	Sutera	3	-	-	14	17
11	Batang kapas	3	-	-	12	15
12	IV Jurai	3	-	2	54	59
13	Bayang	4	-	-	11	15
14	IV Nagari Bayang Utara	1	-	-	3	4
15	Koto XI Tarusan	6	-	-	21	27
Jumlah / Total	2018	47	-	3	250	300
	2017	47	-	3	225	275
	2016	46	-	8	279	333
	2015	46	-	8	243	297
	2014	46	-	-	-	295

Sumber/Source: Dinas Perindustrian, Perdagangan, Koperasi dan UMKM Kabupaten Pesisir Selatan/Industry, Trade, Cooperatives and SMME Agency of Pesisir Selatan Regency



**LOCAL FINANCE AND PRICE**

**Tabel 10.1.12 Jumlah Simpanan, Cadangan Hutang, Volume Usaha dan Sisa Hasil Usaha (SHU) Koperasi (Rp.000), 2018**  
**Number of Saving, Reserve, Debt, Business Volume, and Dividends of Village Unit Cooperatives (Rp.000), 2018**

	Kecamatan / Sub-District	Simpanan/ Saving	Cadangan/ Reserve	Hutang / Debt
	(1)	(2)	(3)	(4)
1	Silaut	488 397	226 689	2 603 993
2	Lunang	2 509 598	522 498	4 056 600
3	Basa Ampek Balai Tapan	848 592	437 940	1 869 513
4	Ranah Ampek Hulu Tapan	485 096	308 298	1 379 898
5	Pancung Soal	2 397 555	364 599	3 498 305
6	Airpura	560 708	154 709	1 692 598
7	Linggo Sari Baganti	993 493	210 200	3 012 030
8	Ranah Pesisir	2 401 197	791 598	2 942 066
9	Lengayang	3 871 625	740 799	6 590 592
10	Sutera	1 053 297	1 652 298	2 193 813
11	Batang kapas	416 610	327 492	167 828
12	IV Jurai	13 197 297	3 569 922	10 395 576
13	Bayang	1 172 049	354 800	1 841 256
14	IV Nagari Bayang Utara	137 497	190 710	895 500
15	Koto XI Tarusan	3 598 998	597 803	5 003 795
Jumlah / Total	2018	34 132 009	10 450 355	48 143 363
	2017	37 924 461	11 611 510	53 492 633
	2016	29 962 907	11 165 496	51 505 462
	2015	6 022 799	9 473 045	67 010 540
	2014	5 758 665	8 771 344	62 046 801

Sumber/Source: Dinas Perindustrian, Perdagangan, Koperasi dan UMKM Kabupaten Pesisir Selatan/Industry, Trade, Cooperatives and SMME Agency of Pesisir Selatan Regency

Lanjutan Tabel/*Continued Tabel 7.1.3*

Kecamatan / Sub-District	Volume Usaha/ Business Volume	SHU / Dividends	Dana-dana/ Funds	
(1)	(4)	(5)	(6)	
1 Silaut	604 688	21 770	91 498	
2 Lunang	12 298 600	238 789	433 789	
3 Basa Ampek Balai Tapan	5 107 489	97 789	600 308	
4 Ranah Ampek Hulu Tapan	139 410	16 898	29 298	
5 Pancung Soal	13 971 400	751 398	621 906	
6 Airpura	10 084 197	142 980	17 589	
7 Linggo Sari Baganti	12 224 617	75 000	272 197	
8 Ranah Pesisir	15 906 879	688 319	267 598	
9 Lengayang	20 522 532	460 320	785 298	
10 Sutera	8 692 707	817 966	271 598	
11 Batang kapas	902 861	17 735	70 189	
12 IV Jurai	95 047 838	3 780 214	1 323 822	
13 Bayang	10 150 515	401 541	603 594	
14 IV Nagari Bayang Utara	965 200	11 974	130 825	
15 Koto XI Tarusan	11 587 578	233 577	86 809	
Jumlah / <i>Total</i>	2018 2017 2016 2015 2014	218 206 511 242 451 685 266 293 670 254 527 545 230 023 943	7 756 270 9 368 094 9 439 641 8 975 597 8 956 561	5 606 318 6 231 483 5 994 991 5 297 963 4 816 335

Sumber/Source: Dinas Perindustrian, Perdagangan, Koperasi dan UMKM Kabupaten Pesisir Selatan/*Industry, Trade, Cooperatives and SMME Agency of Pesisir Selatan Regency*

**LOCAL FINANCE AND PRICE**

**10.2 HARGA/PRICES**

**Tabel 10.2.1 Harga Rata-Rata Komoditi Ekspor Menurut Bulan di Kabupaten Pesisir Selatan (Rp/Kg), 2018**  
**Average Price of Export Commodity by Month in Pesisir Selatan Regency (Rp/Kg), 2018**

	Bulan/ Month	Komoditi / Commodities					
		Karet/ Rubber	Kopi/ Coffee	Cengkeh/ Clove	Kulit Manis/ Cinnamon	Gambir/ Gambir	
	(1)	(2)	(3)	(4)	(5)	(6)	
1	Januari	7 000	24 000	85 000	40 000	75 000	
2	Februari	7 000	24 000	87 000	42 000	75 000	
3	Maret	7 000	2 300	85 000	40 000	65 000	
4	April	7 000	24 000	86 000	43 000	85 000	
5	Mei	8 000	26 000	90 000	45 000	75 000	
6	Juni	8 500	24 000	90 000	45 000	75 000	
7	Juli	8 000	25 000	90 000	45 000	75 000	
8	Agustus	8 000	24 000	87 000	48 000	90 000	
9	September	8 000	24 000	85 000	48 000	80 000	
10	Oktober	7 000	26 000	85 000	45 000	70 000	
11	November	7 000	25 000	90 000	45 000	70 000	
12	Desember	7 000	25 000	90 000	45 000	65 000	
	Rata-rata						
	Average	2018	7 458	22 775	87 500	44 250	75 000
		2017	7 242	24 146	119 292	26 025	62 917
		2016	8 167	22 833	99 167	24 417	47 083
		2015	7 042	21 542	104 625	22 250	23 833
		2014	7 350	22 917	96 500	21 333	23 333

Sumber/Source: Dinas Perindustrian, Perdagangan, Koperasi dan UMKM Kabupaten Pesisir Selatan/Industry, Trade, Cooperatives and SMME Agency of Pesisir Selatan Regency

Lanjutan Tabel/*Continued Tabel 7.1.4*

Bulan/ <i>Month</i>	Komoditi / <i>Commodities</i>				
	Kopra/ <i>Copra</i>	Rumput Laut/ <i>Algae</i>	Pala/ <i>Nutmeg</i>	Pinang/ <i>Areca Nut</i>	
(1)	(7)	(8)	(9)	(10)	
1 Januari	8 000	-	48 000	9 000	
2 Februari	7 000	-	48 000	8 000	
3 Maret	7 500	-	42 000	10 000	
4 April	8 000	-	45 000	10 000	
5 Mei	7 500	-	46 000	11 000	
6 Juni	7 500	-	45 000	12 000	
7 Juli	7 000	-	45 000	12 000	
8 Agustus	8 000	-	50 000	12 000	
9 September	8 500	-	47 000	12 000	
10 Oktober	7 500	-	47 000	12 000	
11 November	6 500	-	45 000	12 000	
12 Desember	6 500	-	42 000	12 000	
Rata-rata <i>Average</i>	2018	7 458	-	45 833	11 000
	2017	7 208	6 879	55 292	16 583
	2016	17 667	7 042	52 083	15 250
	2015	7 208	7 292	37 083	16 042
	2014	7 417	2 233	38 417	15 000

Sumber/*Source*: Dinas Perindustrian, Perdagangan, Koperasi dan UMKM Kabupaten Pesisir Selatan/*Industry, Trade, Cooperatives and SMME Agency of Pesisir Selatan Regency*

**LOCAL FINANCE AND PRICE**

**Lanjutan Tabel/Continued Tabel 7.1.4**

Bulan/ Month						
	Gagang Cengkeh/ Stick Clove	Kapulaga / Kapulaga	Jahe/ Ginger	Bunga Pala/ Nutmeg Flower	Manau/ Stick	
(1)	(11)	(12)	(13)	(14)	(15)	
1 Januari	7 500	80 000	10 000	90 000	-	
2 Februari	8 000	80 000	10 000	90 000	-	
3 Maret	7 500	85 000	12 000	100 000	-	
4 April	7 000	85 000	12 000	100 000	-	
5 Mei	6 900	80 000	12 000	90 000	-	
6 Juni	6 900	90 000	15 000	100 000	-	
7 Juli	6 900	90 000	15 000	90 000	-	
8 Agustus	7 000	80 000	15 000	100 000	-	
9 September	7 000	80 000	15 000	110 000	-	
10 Oktober	6 500	70 000	15 000	120 000	-	
11 November	6 500	70 000	15 000	120 000	-	
12 Desember	6 500	70 000	15 000	120 000	-	
Rata-rata Average	2018	7 017	80 000	13 417	102 500	-
	2017	6 933	87 500	11 583	104 000	-
	2016	5 333	87 500	12 083	103 333	-
	2015	14 083	56 917	21 833	112 917	-
	2014	14 167	44 500	13 583	124 583	-

Sumber/Source: Dinas Perindustrian, Perdagangan, Koperasi dan UMKM Kabupaten Pesisir Selatan/Industry, Trade, Cooperatives and SMME Agency of Pesisir Selatan Regency

# PENGELUARAN PENDUDUK DAN KONSUMSI MAKANAN

*Population Expenditure and  
Food Consumption*

**BAB**  
*CHAPTER*

**11**

## PENGELUARAN RATA-RATA PER KAPITA SEBULAN UNTUK BAHAN MAKANAN YANG TERBESAR

*The Highest Average Expenditure  
Per Capita Per Month of Food*

MAKANAN &  
MINUMAN JADI

**RP 167.395**

*Food &  
Beverages*



## PENGELUARAN RATA-RATA PER KAPITA SEBULAN UNTUK BARANG NON MAKANAN YANG TERBESAR

*The Highest Average Expenditure  
Per Capita Per Month of Non Food*

PERUMAHAN &  
FASILITAS RUMAH TANGGA

**RP 182.208**

*Housing and household  
facility*





**PENJELASAN TEKNIS**

1. **Pengeluaran rata-rata per kapita** adalah biaya yang dikeluarkan untuk konsumsi semua anggota rumah tangga selama sebulan baik yang berasal dari pembelian, pemberian maupun produksi sendiri dibagi dengan banyaknya anggota rumah tangga dalam rumah tangga tersebut.

**TECHNICAL NOTES**

1. **Per capita Average Expenditure** is the cost spent for all household members consumption during the month, whether from purchasing, giving or own production, divided by the number of household members in the household.

<https://pesselkab.bps.go.id>



## REGIONAL INCOME

### ULASAN

Salah satu indikator yang dipakai untuk mengukur tingkat kesejahteraan penduduk adalah data konsumsi kalori dan protein per kapita. Kesejahteraan dapat dikatakan makin baik apabila kalori dan protein yang dikonsumsi penduduk semakin meningkat sampai akhirnya melewati standar kecukupan konsumsi kalori/protein per kapita sehari.

Dari hasil Survei Sosial Ekonomi Nasional (SUSENAS) 2018 yang dilaksanakan oleh BPS dapat dilihat gambaran secara keseluruhan pola pengeluaran penduduk tahun 2018 masih didominasi oleh pengeluaran makanan yaitu 57,12%. Berdasarkan kelompok barang pada pengeluaran makanan yang paling besar adalah makanan dan minuman jadi yaitu sebesar 16,91%. Urutan kedua adalah kelompok tembakau dan sirih (9,19%) serta Padi-padian (7,68%). Sementara untuk kelompok barang pada pengeluaran non makanan, kelompok perumahan dan fasilitas ruta sebesar 18,41% dan kelompok barang jasa sebesar 8,89% merupakan komponen dengan persentase pengeluaran terbesar.

### DESCRIPTION

*One of the indicators used to measure the level of population welfare is calorie and protein consumptions percapita. Welfare can be said to be the better when calories and protein consumed increasing until finally passed the adequacy standard calorie consumption / capita of protein per day.*

*Based on National Social Economic Survey (Susenas) 2018 was held by BPS-Statistics of Pesisir Selatan Regency, generally the pattern of population expenditure in 2018 was being dominated by food consumption at 57.12 percent. Based on commodity groups of food consumption, the highest percentage was in the commodity groups of prepared foods and beverages at 16.91 percent. The second highest percentage was the tobacco commodity group and betel (9.19 %), followed by the commodity group of cereals at 7.68%. On the other hand, housing group and household facility had the highest percentage of non food consumption (18.41 %) and the second highest was the goods and services group at 8.89%.*

## 11.1 PENGELUARAN PENDUDUK DAN KONSUMSI MAKANAN

**Tabel 11.1.1 Pengeluaran Per Kapita Sebulan Menurut Kelompok Barang di Kabupaten Pesisir Selatan, 2018**  
**Monthly Expenditure per Capita by Commodity Group in Pesisir Selatan Regency, 2018**

Kolompok Barang/ Comodity Group		Total Pengeluaran/ Expenditure Total	Persentase
(1)	(2)	(3)	
A	Padi-padian	76 046	7,68
B	Umbi-umbian	5 751	0,58
C	Ikan/Udang/Cumi/Kerang	58 728	5,93
D	Daging	12 202	1,23
E	Telur dan Susu	24 813	2,51
F	Sayur-Sayuran	58 373	5,90
G	Kacang-Kacangan	6 055	0,61
H	Buah-Buahan	17 930	1,81
I	Minyak dan Kelapa	20 485	2,07
J	Bahan Minuman	15 035	1,52
K	Bumbu-Bumbuan	6 410	0,65
L	Konsumsi Lainnya	6 183	0,62
M	Makanan dan Minuman Jadi	167 395	16,91
N	Tembakau dan Sirih	90 953	9,19
	<b>Rata-rata pengeluaran makanan</b>	<b>566 359</b>	<b>57,21</b>
A	Perumahan dan Fasilitas Rumah	182 208	18,41
B	Aneka Barang dan Jasa	88 011	8,89
C	Pakaian, Alas Kaki dan Tutup Kepala	46 047	4,65
D	Barang Tahan Lama	55 696	5,63
E	Pajak, Pungutan dan Asuransi	38 610	3,90
F	Keperluan Pesta dan Upacara/Kenduri	13 053	1,32
	<b>Rata-rata pengeluaran non makanan</b>	<b>423 625</b>	<b>42,79</b>
<b>Rata-rata pengeluaran/ Average Expenditure</b>		<b>989 984</b>	<b>100,00</b>

Sumber/Source: Survei Sosial Ekonomi Nasional, BPS Kabupaten Pesisir Selatan/National Socioeconomic Survey, BPS-Statistics of Pesisir Selatan Regency

## REGIONAL INCOME

**Tabel 11.1.2 Ketersediaan Energi Per Kapita Menurut Kelompok Bahan Makanan (kcal/kapita/hari) di Kabupaten Pesisir Selatan, 2011-2018**  
**The Availability of Energy Per Capita by Type of Food Material (kcal/capita/day) in Pesisir Selatan Regency, 2011-2018**

Kelompok Bahan Makanan/ Type of Food Material	2014	2015	2016	2017	2018**
(1)	(2)	(3)	(4)	(5)	(6)
1 Padi-padian / <i>Cereals</i>	1 932	1 650	1 758	2 137	1 925
2 Makanan Berpati / <i>Starchy Food</i>	124	83	61	79	88
3 Gula / <i>Sugar</i>	125	124	109	109	109
4 Buah/Biji Berminyak Nuts/Oil Seed	130	271	381	385	509
5 Buah-buahan / <i>Fruits</i>	72	60	52	90	108
6 Sayur-sayuran/ <i>Vegetable</i>	78	112	30	59	59
7 Daging / <i>Meat</i>	42	41	27	88	74
8 Telur / <i>Eggs</i>	33	29	50	101	102
9 Susu / <i>Milk</i>	18	18	18	35	34
10 Ikan / <i>Fish</i>	114	115	47	69	69
11 Minyak dan Lemak Oil and fats	1 066	1 134	1 145	899	897
<b>Jumlah / Total</b>	<b>3 734</b>	<b>3 637</b>	<b>3 678</b>	<b>4 051</b>	<b>3 974</b>

Catatan: \*\* Angka Sementara

Sumber/Source: Dinas Pangan Kabupaten Pesisir Selatan/ Food Agency of Pesisir Selatan Regency

**Tabel 11.1.3 Ketersediaan Protein Per Kapita Menurut Kelompok Bahan Makanan (kcal/kapita/hari) di Kabupaten Pesisir Selatan, 2011-2018**  
***The Availability of Proteins Per Capita by Type of Food Material (kcal/capita/day) in Pesisir Selatan Regency, 2011-2018***

Kelompok Bahan Makanan/ <i>Type of Food Material</i>		2014	2015	2016	2017	2018**
(1)	(2)	(3)	(4)	(5)	(6)	(6)
1	Padi-padian / <i>Cereals</i>	46,18	39,37	44,41	49,30	46,57
2	Makanan Berpati / <i>Starchy Food</i>	0,82	0,54	0,41	0,45	0,56
3	Gula / <i>Sugar</i>	-	-	-	-	-
4	Buah/Biji Berminyak <i>Nuts/Oil Seed</i>	7,34	12,45	4,70	4,43	7,15
5	Buah-buahan / <i>Fruits</i>	1,08	0,81	0,61	0,35	1,11
6	Sayur-sayuran/ <i>Vegetables</i>	4,60	4,61	1,27	3,55	2,10
7	Daging / <i>Meat</i>	3,25	3,30	2,36	3,32	5,05
8	Telur / <i>Eggs</i>	2,51	2,11	3,86	5,88	8,07
9	Susu / <i>Milk</i>	0,96	0,95	0,93	0,92	1,81
10	Ikan / <i>Fish</i>	18,99	19,57	9,00	8,85	13,68
11	Minyak dan Lemak <i>Oil and fats</i>	-	0,09	0,09	0,12	-
<b>Jumlah / Total</b>		<b>85,73</b>	<b>83,80</b>	<b>67,64</b>	<b>77,17</b>	<b>86,10</b>

Catatan: \*\* Angka Sementara

Sumber/Source: Dinas Pangan Kabupaten Pesisir Selatan/ *Food Agency of Pesisir Selatan Regency*

## REGIONAL INCOME

**Tabel 11.1.4 Ketersediaan Lemak Per Kapita Menurut Kelompok Bahan Makanan (kkal/kapita/hari) di Kabupaten Pesisir Selatan, 2011-2018**  
***The Availability of Fat Per Capita by Type of Food Material (kcal/capita/day) in Pesisir Selatan Regency, 2011-2018***

Kelompok Bahan Makanan/ <i>Type of Food Material</i>	2014	2015	2016	2017	2018**
(1)	(2)	(3)	(4)	(5)	(6)
1 Padi-padian / <i>Cereals</i>	10,72	10,28	15,14	14,79	9,79
2 Makanan Berpati / <i>Starchy Food</i>	0,25	0,17	0,23	0,22	0,54
3 Gula / <i>Sugar</i>	-	0,01	0,01	0,01	0,01
4 Buah/Biji Berminyak <i>Nuts/Oil Seed</i>	9,24	20,87	36,78	35,06	47,69
5 Buah-buahan / <i>Fruits</i>	0,44	0,46	0,32	0,16	0,82
6 Sayur- sayuran/ <i>Vegetables</i>	1,17	1,37	0,30	1,05	0,61
7 Daging / <i>Meat</i>	3,34	3,23	1,90	2,63	5,79
8 Telur / <i>Eggs</i>	2,29	2,06	3,60	5,20	7,28
9 Susu / <i>Milk</i>	1,04	1,03	1,02	1,01	1,97
10 Ikan / <i>Fish</i>	2,48	2,22	0,98	0,96	1,44
11 Minyak dan Lemak <i>Oil and fats</i>	120,50	128,23	64,42	64,88	46,32
<b>Jumlah / Total</b>	<b>151,47</b>	<b>169,93</b>	<b>124,70</b>	<b>125,97</b>	<b>122,26</b>

Catatan: \*\* Angka Sementara

Sumber/Source: Dinas Pangan Kabupaten Pesisir Selatan/ *Food Agency of Pesisir Selatan Regency*

**Tabel 11.1.5 Konsumsi Pangan Penduduk di Kabupaten Pesisir Selatan, 2011-2018**  
**Table Food Consumption of People in Pesisir Selatan Regency, 2011-2018**

	Uraian <i>Description</i>	Satuan <i>Unit</i>	Tahun / <i>Year</i>				
			2014	2015	2016	2017	2018**
	(1)	(2)	(4)	(5)	(6)	(7)	(8)
1	Konsumsi Energi / <i>Energy Consumption</i>	Kkal/Kapita/ Hari	2 108,1	2 095,7	2 319,4	2 377,4	2 325,6
2	Angka Kecukupan Energi / <i>Adequacy Rate of Energy</i>	Kkal/Kapita/ Hari	2 000,0	2 000,0	2 150,0	2 150,0	2 150,0
3	Persentase angka Kecukupan Energi	%	105,4	104,8	107,9	110,6	108,2
4	Skor Pola Pangan Harapan <i>/Expectational of Food Pattern Score</i>	%	74,9	77,2	72,9	76,5	80,5
5	Konsumsi Protein / <i>Protein Consumption</i>	Gram/Kapita /Hari	55,6	56,4	59,9	63,0	61,7
6	Angka Kecukupan Protein	Gram/Kapita /Hari	52,0	52,0	57,0	57,0	57,0
7	Persentase Angka Kecukupan Protein	%	106,9	108,5	103,9	110,6	108,3

Catatan: \*\* Angka Sementara;

Sumber/Source: Dinas Pangan Kabupaten Pesisir Selatan/ *Food Agency of Pesisir Selatan Regency*

**REGIONAL INCOME**

**Tabel 11.1.6 Jumlah Cadangan Pangan Masyarakat dan Pemerintah  
Dirinci Menurut Kecamatan, 2018  
Community and Government Food Reserves by  
Subdistricts, 2018**

	Kecamatan / Sub-District	Cadangan Pangan Masyarakat (Kg)		Cadangan Pangan Pemerintah (Kg)	
		Beras	Padi	Beras	Padi
	(1)	(2)	(3)	(4)	(5)
1	Silaut	-	-	-	-
2	Lunang	1 477	-	-	-
3	Basa Ampek Balai Tapan	-	-	-	-
4	Ranah Ampek Hulu Tapan	-	-	-	-
5	Pancung Soal	-	-	-	-
6	Airpura	-	-	-	-
7	Linggo Sari Baganti	-	-	-	-
8	Ranah Pesisir	2 700	-	-	-
9	Lengayang	2 475	-	-	-
10	Sutera	6 485	-	-	-
11	Batang kapas	2 000	-	-	-
12	IV Jurai	-	-	43 500	-
13	Bayang	4 400	-	-	-
14	IV Nagari Bayang Utara	-	-	-	-
15	Koto XI Tarusan	-	-	-	-
<b>Jumlah / Total</b>		<b>19 537</b>		<b>43 500</b>	<b>-</b>

Sumber/Source: Dinas Pangan Kabupaten Pesisir Selatan/ Food Agency of Pesisir Selatan Regency

**Tabel 11.1.7 Jumlah Kelompok Lumbung Pangan Masyarakat (LPM),  
Lembaga Distribusi Pangan Masyarakat (LPDM), Kawasan  
Rumah Pangan Lestari (KRPL) dan Toko Tani Indonesia (TTI)  
Menurut Kecamatan, 2018**  
*Number of Food Storage Group by Sub Districts, 2018*

	Kecamatan / Sub-District	Nama Kelompok			
		LPM	LDPM	KRPL	TTI
	(1)	(2)	(3)	(4)	(5)
1	Silaut	-	-	2	-
2	Lunang	2	-	2	-
3	Basa Ampek Balai Tapan	1	-	3	-
4	Ranah Ampek Hulu Tapan	1	-	2	-
5	Pancung Soal	1	-	5	-
6	Airpura	1	-	3	-
7	Linggo Sari Baganti	1	1	7	-
8	Ranah Pesisir	2	-	10	6
9	Lengayang	3	-	11	-
10	Sutera	3	1	6	2
11	Batang kapas	2	-	6	-
12	IV Jurai	2	2	8	-
13	Bayang	3	1	4	-
14	IV Nagari Bayang Utara	-	-	2	-
15	Koto XI Tarusan	1	1	5	-
Jumlah / Total 2018		23	6	76	8

Sumber/Source: Dinas Pangan Kabupaten Pesisir Selatan/ Food Agency of Pesisir Selatan Regency





# PERBANDINGAN ANTAR KABUPATEN

Regency/Municipal Comparison

BAB  
CHAPTER

12



## IPM Menurut Kabupaten/Kota di Provinsi Sumatera Barat, 2018

HDI by Regency/Municipality  
in Sumatera Barat Province, 2018

IPM  
TERTINGGI  
Highest HDI

KOTA PADANG  
82,25

IPM  
PERINGKAT  
12  
11th Rank HDI

PESISIR  
SELATAN  
69,40

IPM  
TERENDAH  
Lowest HDI

KEPULAUAN  
MENTAWAI  
60,28



**PENJELASAN TEKNIS**

1. Indeks Pembangunan Manusia (IPM) adalah pengukuran perbandingan dari harapan hidup, melek huruf, pendidikan dan standar hidup. Biasanya IPM digunakan untuk membandingkan kemajuan antar wilayah.
1. IPM mengukur pencapaian rata-rata sebuah wilayah dalam 3 dimensi dasar pembangunan manusia yaitu hidup yang sehat dan panjang umur yang diukur dengan harapan hidup saat kelahiran, Pengetahuan yang diukur dengan angka tingkat baca tulis pada orang dewasa standar kehidupan yang layak diukur dengan produk domestik bruto per kapita dalam paritasi daya beli.
2. Sejak tahun 2001, konsep status pekerjaan dan pengangguran mengalami perluasan dan penyempurnaan. Status pekerjaan yang pada Sakernas 2000 hanya 5 kategori, mulai tahun 2001 ditambahkan kategori baru yaitu : pekerja bebas di pertanian. Selain itu, dalam rangka menyesuaikan dengan konsep ILO, konsep pengangguran terbuka diperluas yaitu di samping mencakup

**TECHNICAL NOTES**

1. *The Human Development Index (HDI) is a comparative measurement of life expectancy, literacy, education and standards of living.*
1. *HDI measure the average achievement of a region in three basic dimension i.e. a long and healthy life which is measured based on life expectancy at birth; knowledge which is measured based on literacy rate of the adults; standard of living which is measured based on Gross Domestic Product per capita.*
2. *Since 2001, the concept of employment status and unemployment has been revised. The employment status, previously covered only 5 categories, but since 2001 two new categories of casual employee both in agriculture and non agriculture sectors have been added. To adapt the ILO concept, the concept of open unemployment is also extended.*

## **REGENCY/MUNICIPAL COMPARISON**

penduduk yang aktif mencari pekerjaan, mencakup pula kelompok penduduk yang sedang mempersiapkan usaha / pekerjaan baru.

<https://pessselkab.bps.go.id>

**ULASAN****DESCRIPTION**

Pada publikasi ini penghitungan Indeks Pembangunan Manusia (IPM) menggunakan metode baru yang mulai digunakan sejak tahun 2014 dengan indicator-indicator sebagai berikut:

Angka Harapan Hidup (AHH)

Harapan Lama Sekolah

Rata-rata Lama Sekolah (25 tahun)

Dan standar pengeluaran per kapita dengan 96 komoditas

Pada Tahun 2018 IPM Kabupaten Pesisir Selatan menempati peringkat ke-12 diantara kabupaten/kota lainnya di Sumatera Barat yaitu sebesar 69,4 atau lebih kecil 12,85 dibandingkan dengan Kota Padang yang merupakan peringkat pertama.

*In this publication, Human Index Development compute by new method with indicator:*

*Live Expectation*

*Estimated Year School*

*Mid Year School (25 years old)*

*Standard of living with 96 commodities*

*IPM Pesisir Selatan Regency in year 2018 placed in 12th ranks among regency-municipal in West Sumatra in the amount of 69.4 or 12.85 smaller than the Municipal of Padang that get the first rank.*



## 12.1 PERBANDINGAN ANTAR KABUPATEN/KOTA

**Tabel 12.1.1 Jumlah Penduduk Menurut Kabupaten/Kota di Provinsi Sumatera Barat (ribu), 2013-2018**  
**Table** *Population by Regency/City in Sumatera Barat Province (thousand), 2013-2018*

Kabupaten/Kota <i>Regency/Municipality</i>		2013	2014	2015	2016	2017	2018
(1)		(2)	(3)	(4)	(5)	(6)	(7)
<i>Kabupaten/Regency</i>							
1.	Kepulauan Mentawai	81,80	83,60	85,30	87,00	88,70	90,37
2.	Pesisir Selatan	442,70	446,50	450,20	453,80	457,30	460,72
3.	Solok	358,40	361,10	363,70	366,20	368,70	371,11
4.	Sijunjung	214,60	218,60	222,50	226,30	230,10	233,81
5.	Tanah Datar	342,90	343,90	344,80	345,70	346,60	347,41
6.	Padang Pariaman	400,90	403,50	406,10	408,60	411,00	413,27
7.	Agam	469,00	473,00	476,90	480,70	484,30	487,92
8.	Lima Puluh Kota	361,60	365,40	369,00	372,60	376,10	379,51
9.	Pasaman	263,80	266,90	269,90	272,80	275,70	278,48
10.	Solok Selatan	153,90	156,90	159,80	162,70	165,60	168,41
11.	Dharmasraya	210,70	216,90	223,10	229,30	235,50	241,57
12.	Pasaman Barat	392,90	401,60	410,30	418,80	427,30	435,61
<i>Kota/Municipality</i>							
1.	Padang	876,70	889,60	902,40	915,00	927,00	939,11
2.	Solok	63,50	64,80	66,10	67,30	68,60	69,78
3.	Sawah Lunto	59,00	59,60	60,20	60,80	61,40	61,90
4.	Padang Panjang	49,50	50,20	50,90	51,70	52,40	52,99
5.	Bukittinggi	118,30	120,50	122,60	124,70	126,80	128,78
6.	Payakumbuh	123,70	125,70	127,80	129,80	131,80	133,70
7.	Pariaman	82,60	83,60	84,70	85,70	86,60	87,63
Sumatera Barat		5 066,50	5 131,90	5 196,30	5 259,50	5 321,50	5 382,08

Sumber/Source: Badan Pusat Statistik Provinsi Sumatera Barat/ BPS-Statistics of Sumatera Barat Province



## REGENCY/MUNICIPAL COMPARISON

**Tabel** 12.1.2 Laju Pertumbuhan PDRB Atas Harga Konstan 2010 Menurut Kabupaten/Kota di Provinsi Sumatera Barat (Persentase), 2014-2018  
**Table** 12.1.2 GDP Growth Rate at 2010 Constant Market Prices by Regencies/Municipal in West Sumatera Province (Percentage), 2014-2018

Kabupaten/Kota Regency/Municipality	2014	2015	2016	2017	2018
(1)	(3)	(4)	(5)	(6)	(7)
<b>Kabupaten/Regency</b>					
1. Kepulauan Mentawai	5,57	5,19	5,02	5,13	4,92
2. Pesisir Selatan	5,80	5,73	5,33	5,42	5,36
3. Solok	5,79	5,43	5,31	5,33	5,23
4. Sijunjung	6,02	5,68	5,26	5,27	5,10
5. Tanah Datar	5,79	5,31	5,03	5,12	5,08
6. Padang Pariaman	6,05	6,13	5,52	5,59	5,47
7. Agam	5,92	5,51	5,41	5,43	5,27
8. Lima Puluh Kota	5,98	5,58	5,32	5,34	5,26
9. Pasaman	5,87	5,33	5,07	5,09	5,01
10. Solok Selatan	5,90	5,35	5,12	5,15	5,04
11. Dharmasraya	6,34	5,75	5,42	5,45	5,32
12. Pasaman Barat	6,04	5,69	5,33	5,35	5,25
<b>Kota/Municipality</b>					
1. Padang	6,46	6,39	6,22	6,23	6,09
2. Solok	6,01	5,97	5,76	5,78	5,69
3. Sawah Lunto	6,08	6,02	5,73	5,75	5,54
4. Padang Panjang	6,08	5,91	5,80	5,81	5,74
5. Bukittinggi	6,20	6,12	6,05	6,08	6,03
6. Payakumbuh	6,47	6,19	6,09	6,12	6,02
7. Pariaman	5,99	5,78	5,59	5,62	5,51

Sumber/Source: Badan Pusat Statistik Provinsi Sumatera Barat/ BPS-Statistics of Sumatera Barat Province

**Tabel 12.1.3** Indeks Pembangunan Manusia Menurut Kabupaten/Kota di Provinsi Sumatera Barat, 2013-2018  
**Table** *Human Development Index Regencies/Municipal in West Sumatera Province, 2013-2018*

Kabupaten/Kota	2013	2014	2015	2016	2017	2018
(1)	(2)	(3)	(4)	(5)	(6)	(7)
<i>Kabupaten/Regency</i>						
01.Kepulauan Mentawai	56,33	56,73	57,41	58,27	59,25	60,28
02.Pesisir Selatan	67,31	67,75	68,07	68,39	68,74	69,40
03.Solok	66,15	66,44	67,12	67,67	67,86	68,60
04.Sijunjung	64,48	64,95	65,30	66,01	66,60	66,97
05.Tanah Datar	68,12	68,51	69,49	70,11	70,37	71,25
06.Padang Pariaman	67,15	67,56	68,04	68,44	68,90	69,71
07.Agam	68,73	69,32	69,84	70,36	1,10	71,70
08.Lima Puluh Kota	66,30	66,78	67,65	68,37	68,69	69,17
09.Pasaman	62,91	63,33	64,01	64,57	64,94	65,60
10.Solok Selatan	65,86	66,29	67,09	67,47	67,81	68,45
11.Dharmasraya	68,71	69,27	69,84	70,25	70,40	70,86
12.Pasaman Barat	63,92	64,56	65,26	66,03	66,83	67,43
<i>Kota/Municipality</i>						
71. Padang	79,23	79,83	80,36	81,06	81,58	82,25
72.Solok	75,54	76,20	76,83	77,07	77,44	77,89
73.Sawahlunto	69,07	69,61	69,87	70,67	71,13	71,72
74.Padang Panjang	74,54	75,05	75,98	76,5	77,01	77,30
75.Bukittinggi	77,67	78,02	78,72	79,11	79,80	80,11
76.Payakumbuh	76,34	76,49	77,42	77,56	77,91	78,23
77. Pariaman	74,51	74,66	74,98	75,44	75,71	76,26
Sumatera Barat	68,91	69,36	69,98	70,73	71,24	71,73

Sumber/Source: Badan Pusat Statistik Provinsi Sumatera Barat/ BPS-Statistics of Sumatera Barat Province

## REGENCY/MUNICIPAL COMPARISON

**Tabel 12.1.4 Angka Harapan Hidup (AHH) Menurut Kabupaten/Kota di Provinsi Sumatera Barat, 2014-2018 (Tahun)**  
**Life Expectancy at Birth by Regencies/Municipal in West Sumatera Province, 2013-2018 (years)**

Kabupaten/Kota Regency / Municipality	2014	2015	2016	2017	2018
(1)	(2)	(3)	(4)	(5)	(6)
<i>Kabupaten/Regency</i>					
01. Kepulauan Mentawai	63,55	64,05	64,36	64,37	64.49
02. Pesisir Selatan	69,46	69,96	70,11	70,23	70.45
03. Solok	66,95	67,35	67,50	67,65	67.95
04. Sijunjung	64,72	65,22	65,33	65,44	65.69
05. Tanah Datar	68,35	68,75	68,93	69,11	69.38
06. Padang Pariaman	67,24	67,64	67,80	67,96	68.23
07. Agam	70,80	71,30	71,44	71,57	71.83
08. Lima Puluh Kota	69,22	69,23	69,27	69,31	69.47
09. Pasaman	65,76	66,26	66,40	66,54	66.82
10. Solok Selatan	66,04	66,64	66,78	66,92	67.21
11. Dharmasraya	69,76	70,16	70,30	70,44	70.73
12. Pasaman Barat	66,93	67,03	67,09	67,15	67.37
<i>Kota/municipality</i>					
71. Padang	73,18	73,19	73,19	73,20	73.35
72. Solok	72,34	72,74	72,83	72,92	73.14
73. Sawahlunto	69,17	69,27	69,33	69,39	69.59
74. Padang Panjang	72,44	72,45	72,45	72,46	72.58
75. Bukittinggi	73,12	73,52	73,60	73,69	73.91
76. Payakumbuh	72,43	72,93	73,03	73,13	73.33
77. Pariaman	69,49	69,59	69,63	69,67	69.87
Sumatera Barat	68,21	68,32	68,66	68,73	69,01

Sumber/Source: Badan Pusat Statistik Provinsi Sumatera Barat/ BPS-Statistics of Sumatera Barat Province

**Tabel 12.1.5 Rata-Rata Lama Sekolah Menurut Kabupaten/Kota di Provinsi Sumatera Barat, 2013-2018 (Tahun)**  
**Table Mean Year of Schooling by Regencies/Municipal in West Sumatera Province, 2013-2018 (Years)**

Kabupaten/Kota <i>Regency / Municipality</i>	2013	2014	2015	2016	2017	2018
(1)	(2)	(3)	(4)	(5)	(6)	(7)
<i>Kabupaten/Regency</i>						
01.Kepulauan Mentawai	6,17	6,19	6,27	6,52	6,69	6,95
02.Pesisir Selatan	8,05	8,10	8,11	8,12	8,13	8,14
03.Solok	7,53	7,56	7,57	7,58	7,6	7,84
04.Sijunjung	7,30	7,32	7,33	7,5	7,72	7,77
05.Tanah Datar	7,78	7,80	7,93	8,12	8,14	8,44
06.Padang Pariaman	6,86	6,88	6,89	7	7,21	7,50
07.Agam	8,09	8,10	8,17	8,18	8,39	8,69
08.Lima Puluh Kota	7,58	7,59	7,91	7,92	7,96	7,97
09.Pasaman	7,60	7,62	7,63	7,64	7,65	7,66
10.Solok Selatan	7,80	7,97	7,98	7,99	8	8,15
11.Dharmasraya	7,94	7,99	8,03	8,23	8,24	8,25
12.Pasaman Barat	7,50	7,53	7,83	7,84	7,85	7,86
<i>Kota/municipality</i>						
71. Padang	10,89	10,93	10,97	11,24	11,32	11,33
72.Solok	10,72	10,75	10,77	10,79	10,95	11,01
73.Sawahlunto	9,45	9,65	9,66	9,92	9,93	9,94
74.Padang Panjang	10,53	10,79	11,09	11,42	11,43	11,44
75.Bukittinggi	10,66	10,71	10,79	10,98	11,3	11,31
76.Payakumbuh	9,96	9,96	10,29	10,3	10,45	10,46
77. Pariaman	9,88	9,94	9,96	10,09	10,1	10,36
Sumatera Barat	8,28	8,29	8,42	8,59	8,72	8,76

Sumber/Source: Badan Pusat Statistik Provinsi Sumatera Barat/ BPS-Statistics of Sumatera Barat Province

## REGENCY/MUNICIPAL COMPARISON

**Tabel** 12.1.6 **Angka Harapan Lama Sekolah Menurut Kabupaten/Kota di Provinsi Sumatera Barat, 2013-2018**  
**Table** *Expected Years of Schooling by Regencies/Municipal in West Sumatera Province, 2013-2018*

Kabupaten/Kota <i>Regency / Municipality</i>	2013	2014	2015	2016	2017	2018
(1)	(2)	(3)	(4)	(5)	(6)	(7)
<i>Kabupaten/Regency</i>						
01.Kepulauan Mentawai	11,22	11,35	11,48	11,74	12,07	12,39
02.Pesisir Selatan	12,83	13,02	13,04	13,05	13,06	13,30
03.Solok	12,41	12,53	12,88	13,00	13,01	13,02
04.Sijunjung	11,61	11,91	11,94	12,27	12,34	12,35
05.Tanah Datar	12,61	12,82	13,35	13,46	13,59	13,88
06.Padang Pariaman	13,23	13,54	13,54	13,55	13,56	13,57
07.Agam	13,08	13,58	13,59	13,73	13,94	13,85
08.Lima Puluh Kota	12,10	12,41	12,76	13,25	13,26	13,27
09.Pasaman	12,45	12,69	12,70	12,71	12,72	12,78
10.Solok Selatan	12,03	12,15	12,37	12,51	12,68	12,69
11.Dharmasraya	11,79	12,19	12,36	12,39	12,4	12,41
12.Pasaman Barat	11,83	12,29	12,30	12,67	13,06	13,22
<i>Kota/municipality</i>						
71. Padang	14,65	15,20	15,60	15,87	16,15	16,50
72.Solok	13,75	14,26	14,27	14,28	14,29	14,30
73.Sawahlunto	12,52	12,68	12,69	13,05	13,14	13,15
74.Padang Panjang	14,56	14,73	15,01	15,02	15,03	15,04
75.Bukittinggi	14,47	14,65	14,92	14,93	14,94	14,95
76.Payakumbuh	14,13	14,18	14,21	14,22	14,23	14,24
77. Pariaman	14,43	14,48	14,49	14,50	14,1	14,52
Sumatera Barat	13,16	13,48	13,60	13,79	13,94	13,95

Sumber/Source: Badan Pusat Statistik Provinsi Sumatera Barat/ BPS-Statistics of Sumatera Barat Province

**Tabel 12.1.7** Tingkat Pengangguran Terbuka Menurut Kabupaten/Kota di Provinsi Sumatera Barat, 2014-2018 (Persen)  
**Table** *Open Unemployment Rate by Regency/Municipality in West Sumatera Province, 2014-2018 (percentage)*

Kab/Kota <i>Regency / Municipality</i>	Tahun / Year				
	2014	2015	2016	2017	2018
(1)	(2)	(3)	(4)	(5)	(6)
Kab. Kep. Mentawai	0,40	1,66	-	1,96	2,27
Kab. Pesisir Selatan	11,03	9,58	-	5,95	5,85
Kab. Solok	5,75	3,55	-	6,05	5,92
Kab. Sijunjung	3,81	3,58	-	3,32	3,20
Kab. Tanah Datar	4,96	3,30	-	3,72	3,86
Kab. Padang Pariaman	7,36	7,84	-	6,65	6,90
Kab. Agam	5,43	5,56	-	4,23	4,82
Kab. Lima Puluh Kota	3,94	2,41	-	2,60	2,70
Kab. Pasaman	1,55	3,27	-	6,81	5,88
Kab. Solok Selatan	3,67	4,93	-	5,54	5,85
Kab. Dharmasraya	5,23	2,94	-	3,69	3,94
Kab. Pasaman Barat	6,49	8,17	-	3,99	3,37
Kota Padang	14,10	12,28	-	9,44	9,18
Kota Solok	5,66	6,49	-	5,88	5,97
Kota Sawah Lunto	6,16	6,38	-	6,19	5,75
Kota Padang Panjang	7,03	8,29	-	5,43	5,28
Kota Bukittinggi	4,72	3,93	-	6,94	7,15
Kota Payakumbuh	7,16	6,36	-	3,45	3,78
Kota Pariaman	6,07	10,85	-	5,97	5,72

Sumber/Source: Badan Pusat Statistik Provinsi Sumatera Barat/ BPS-Statistics of Sumatera Barat Province

## REGENCY/MUNICIPAL COMPARISON

**Tabel 12.1.8 Jumlah Penduduk Miskin Menurut Kabupaten/Kota di Provinsi Sumatera Barat, 2013-2018 (ribu Orang)**  
**Percentage of Poor People by Regency/Municipal in West Sumatera Province, 2013-2018 (Thousand people)**

Kabupaten/Kota Regency/Municipality	2013	2014	2015	2016	2017	2018
(1)	(2)	(3)	(4)	(5)	(6)	(7)
<i>Kabupaten/Regency</i>						
1. Kepulauan Mentawai	13,30	12,58	13,16	13,09	12,95	12,99
2. Pesisir Selatan	38,30	35,02	38,13	35,86	35,53	34,92
3. Solok	36,90	34,48	36,42	34,06	33,33	32,89
4. Sijunjung	18,40	17,00	17,52	17,12	16,83	16,55
5. Tanah Datar	19,80	18,22	20,05	19,63	19,27	18,48
6. Padang Pariaman	36,80	33,92	35,87	36,34	34,7	33,2
7. Agam	36,10	33,28	36,06	37,55	36,57	32,92
8. Lima Puluh Kota	30,00	27,42	28,76	28,57	26,93	26,47
9. Pasaman	22,20	20,33	21,88	20,83	20,38	20,31
10. Solok Selatan	12,60	11,56	11,95	11,91	11,89	11,85
11. Dharmasraya	16,40	15,22	15,89	16,24	15,63	15,42
12. Pasaman Barat	31,10	28,59	32,34	30,76	30,84	31,83
<i>Kota/Municipality</i>						
1. Padang	44,20	40,70	44,43	42,56	43,75	44,04
2. Solok	2,90	2,71	2,72	2,59	2,5	2,29
3. Sawah Lunto	1,40	1,34	1,34	1,34	1,23	1,48
4. Padang Panjang	3,30	3,23	3,44	3,47	3,22	3,11
5. Bukittinggi	6,40	6,00	6,54	6,81	6,75	6,32
6. Payakumbuh	9,70	8,84	8,51	8,35	7,72	7,69
7. Pariaman	4,40	4,30	4,58	4,47	4,49	4,4
Sumatera Barat	384,20	354,74	379,59	371,55	364,51	357,13

Sumber/Source: Badan Pusat Statistik Provinsi Sumatera Barat/ BPS-Statistics of Sumatera Barat Province

# DATA

## MENCERDASKAN BANGSA

*Enlighten The Nation*



**BADAN PUSAT STATISTIK  
KABUPATEN PESISIR SELATAN**  
*BPS-Statistics of Pesisir Selatan Regency*

Jl. Setia Budi Painan, Telp (0756-21004)  
Website: [pesselkab.bps.go.id](http://pesselkab.bps.go.id)  
Email: [bps1302@bps.go.id](mailto:bps1302@bps.go.id)

ISSN 0021-5368



9 770021 536888