

Katalog / Catalog : 1102001.9427



**KABUPATEN
SUPIORI DALAM ANGKA**
Supiori Regency in Figures
2019

<https://supiorikab.go.id>



**BADAN PUSAT STATISTIK
KABUPATEN SUPIORI**



KABUPATEN SUPIORI DALAM ANGKA

Supiori Regency in Figures

2019



**BADAN PUSAT STATISTIK
KABUPATEN SUPIORI**

Kabupaten Supiori Dalam Angka
Supiori Regency in Figures
2019

ISSN: 2541-7320

ISBN: -

No. Publikasi/*Publication Number*: 94270.1902

Katalog/*Catalog*: 1102001.9427

Ukuran Buku/*Book Size*: 14,8 cm x 21 cm

Jumlah Halaman/*Number of Pages*: xxxvi+ 332 halaman/*pages*

Naskah/*Manuscript*:

Badan Pusat Statistik Kabupaten Supiori

BPS-Statistics of Supiori Regency

Gambar Kover oleh/*Cover Designed by*:

Blma Sakti Krisdianto, S.ST

Ilustrasi Kover/*Cover Illustration*:

Manggonswan, Kepulauan Aruri

Diterbitkan oleh/*Published by*:

© BPS Kabupaten Supiori/*BPS-Statistics of Supiori Regency*

Dicetak oleh/*Printed by*:

BPS Kabupaten Supiori/*BPS-Statistics of Supiori Regency*

**Dilarang mengumumkan, mendistribusikan, mengomunikasikan, dan/atau
menggandakan sebagian atau seluruh isi buku ini untuk tujuan komersial tanpa izin
tertulis dari Badan Pusat Statistik**

*Prohibited to announce, distribute, communicate, and/or copy part or all of this book
for commercial purpose without permission from BPS-Statistics Indonesia*

KEPALA BPS KABUPATEN SUPIORI
CHIEF STATISTICIAN OF SUPIORI REGENCY



Bowo Budi Sumanto, SE



KATA PENGANTAR


Kabupaten Supiori Dalam Angka 2019 merupakan publikasi tahunan yang diterbitkan oleh Badan Pusat Statistik Kabupaten Supiori. Publikasi ini menyajikan berbagai macam data seperti keadaan geografi dan iklim, pemerintahan, kependudukan dan ketenagakerjaan, sosial, pertanian, industri, perdagangan, pariwisata, keuangan, dan lain-lain.

Publikasi ini dapat terwujud berkat kerja sama dan bantuan dari berbagai pihak baik instansi pemerintah maupun swasta. Kepada semua pihak yang telah memberikan bantuan disampaikan penghargaan dan terima kasih yang sebesar – besarnya.

Kami menyadari bahwa publikasi ini belum sepenuhnya memenuhi harapan pengguna data, namun kiranya dapat bermanfaat bagi setiap pengguna untuk berbagai keperluan.

Kami mengharapkan tanggapan dan saran yang bersifat membangun untuk perbaikan selanjutnya.

Sorendidori, November 2019
Kepala Badan Pusat Statistik
Kabupaten Supiori



Bowo Budi Sumanto, SE



PREFACE

Supiori Regency in Figures 2019 is an annual publication written by BPS-Statistics of Supiori Regency. This publication presents a wide range of data such as geography and climate, government, population and employment, social, agriculture, industry, trade, tourism, finance, and others.

This comprehensive publication has been made possible with the assistance and contribution from several governmental institutions and private organizations. To all parties who have been involved in the preparation of this publication, I would like to express my sincerest appreciation and gratitude.

Honestly, this publication has not perfect yet and has not filled the user's hope, but hopely it can be useful for every user for various purposes.

Comments and constructive suggestions for the improvement of this publication are always welcome.

Sorendidori, November 2019
Kepala Badan Pusat Statistik
Kabupaten Supiori

Bowo Budi Sumanto, SE

DAFTAR ISI/CONTENTS

	halaman page
Peta Wilayah Kabupaten Supiori / <i>Map Of Supiori Regency</i>	iii
Kepala BPS Kabupaten Supiori / <i>Chief Statistician Of Supiori Regency</i>	v
Kata Pengantar	vii
<i>Preface</i>	viii
Daftar Isi/ <i>Contents</i>	ix
Daftar Tabel/ <i>List Of Tables</i>	xi
Daftar Gambar/ <i>List Of Pictures</i>	xxxiii
1 Geografi dan Iklim / Geography and Climate	1
1.1 <i>Geografi/Geography</i>	15
1.2 <i>Iklim / Climate</i>	19
2 Pemerintah/government	23
2.1 <i>Wilayah Administratif/Administrative Area</i>	31
2.2 <i>Dewan Perwakilan Rakyat Daerah/The Regional House Of Representative</i>	33
2.3 <i>Pegawai Negeri Sipil/Civil Servants</i>	37
2.4 <i>Pemilihan Umum</i>	43
3 Kependudukan & Ketenagakerjaan / Population & Employment	47
3.1 <i>Kependudukan/Population</i>	71
3.2 <i>Ketenagakerjaan/Employment</i>	77
4 Sosial / Social	91
4.1 <i>Pendidikan/Education</i>	113
4.2 <i>Kesehatan/Health</i>	127
4.3 <i>Agama/Religion</i>	147

4.4	<i>Kriminalitas/Criminal</i>	151
4.5	<i>Kemiskinan/Poverty</i>	157
5	Pertanian / Agriculture	159
5.1	<i>Tanaman Pangan/Food Crops</i>	177
5.2	<i>Hortikultura/Horticulture</i>	183
5.3	<i>Perkebunan/Plantation</i>	193
5.4	<i>Peternakan/Livestock</i>	197
5.5	<i>Perikanan/Fishery</i>	203
5.6	<i>Kehutanan/Forestry</i>	209
6	Industri, Pertambangan dan Energi / Industry, Mining, and Construction 213	
6.1	<i>Industri/Industry</i>	217
6.2	<i>Energi/Energy</i>	221
6.3	<i>Konstruksi/ Construction</i>	225
7	Perdagangan dan Harga / Trade and Price	227
7.1	<i>Perdagangan/ Trade</i>	233
7.2	<i>Harga/ Prices</i>	239
8	Pariwisata dan Transportasi / Tourism and Transportation	243
8.1	<i>Pariwisata/ Tourism</i>	255
8.2	<i>Transportasi/ Transportation</i>	261
9	Keuangan Daerah / Local Finance	271
10	Pengeluaran Penduduk/Population Expenditure	293
11	Pendapatan Regional / Regional Income	303
12	Perbandingan Antar Kabupaten / Kota Regency / Municipal Comparison	321

DAFTAR TABEL/LIST OF TABLES

	halaman <i>page</i>
1 Geografi dan Iklim / Geography and Climate.....	1
1.1 <i>Geografi/Geography</i>	15
1.1.1 Luas Wilayah Menurut Kecamatan di Kabupaten Supiori, 2018. Total Area by Subdistricts in Supiori Regency, 2018	15
1.1.2 Tinggi Wilayah di Atas Permukaan Laut (DPL) Menurut Kecamatan di Kabupaten Supiori, 2018	16
Height Above Mean Sea Level (AMSL) by Subdistrict in Supiori Regency, 2018	16
1.1.3 Jarak dari Ibukota Kecamatan ke Ibukota Kabupaten di Kabupaten Supiori (km), 2018	17
Distance between Subdistrict Capital and Regency Capital in Supiori Regency (km), 2018.....	17
1.2 <i>Iklim / Climate</i>	18
1.2.1 Rata-rata Suhu dan Kelembaban Udara Menurut Bulan di Kabupaten Supiori, 2018.....	19
Average Temperature and Humidity by Month in Supiori Regency, 2018	19
1.2.2 Tekanan Udara, Lama Penyinaran Matahari, dan Kecepatan Angin Menurut Bulan di Kabupaten Supiori, 2018.....	20
Atmospheric Pressure, Duration of Sunshine, and Wind Velocityby Month in Supiori Regency, 2018.....	20
1.2.3 Jumlah Hari Hujan dan Jumlah Curah Hujan Menurut Bulan di Kabupaten Supiori, 2018.....	21
Number of Rain Days and Number of Precipitationby Month in Supiori Regency, 2018.....	21
2 Pemerintah/government	23
2.1 <i>Wilayah Administratif/Administrative Area</i>	31

2.1.1	Jumlah Kelurahan, Kampung, Rukun Warga (RW) dan Rukun Tetangga (RT) Menurut Kecamatan di Kabupaten Supiori, 2018	31
	Number of Wards, Villages, Hamlets, and Neighborhoods by Subdistricts in Supiori Regency, 2018	31
2.1.2	Nama Kecamatan, Ibukota Kecamatan, dan Kelurahan/Kampung di Kabupaten Supiori, 2018	32
	Name of Subdistrict, Capital of Subdistrict, and Villages/Wards in Supiori Regency, 2018	32
2.2	<i>Dewan Perwakilan Rakyat Daerah/The Regional House Of Representative</i>	33
2.2.1	Jumlah Anggota Dewan Perwakilan Rakyat Daerah Menurut Partai Politik dan Jenis Kelamin di Kabupaten Supiori, 2015-2019	33
	Number of Members of The Regional House of Representatives by Political Parties and Sex in Supiori Regency, 2015-2019	33
2.2.2	Jumlah Anggota DPRD Kabupaten Menurut Fraksi dan Tingkat Pendidikan di Kabupaten Supiori, 2018.....	34
	Number of The House of Regional Representative (DPRD Regency) Members by Fraction and Education Level in Supiori Regency, 2018.....	34
2.2.3	Jumlah Keputusan DPRD Menurut Jenis Keputusan di Kabupaten Supiori, 2015 – 2019	35
	Number of Parliament Decree of Supiori Regency by Types in Supiori Regency, 2015 – 2019.....	35
2.3	<i>Pegawai Negeri Sipil/Civil Servants</i>	37
2.3.1	Jumlah Pegawai Negeri Sipil Otonom Menurut Dinas/Instansi Pemerintah dan Jenis Kelamin di Kabupaten Supiori, 2018.....	37
	Number of Regional Civil Servants by Institution/Office and Sex in Supiori Regency, 2018	37
2.3.2	Jumlah Pegawai Negeri Sipil Otonom Menurut Dinas/Instansi Pemerintah dan Golongan di Kabupaten Supiori, 2018	39
	Number of Regional Civil Servants by Government Agencies and Hierarchy in Supiori Regency, 2018	39
2.3.3	Jumlah Pegawai Negeri Sipil Otonom Menurut Dinas/Instansi Pemerintah dan Tingkat Pendidikan di Kabupaten Supiori, 2018	41

Number of Regional Civil Servants by Government Agencies and Educational Level in Supiori Regency, 2018	41
2.4 Pemilihan Umum.....	43
2.4.1 DPS Pemilihan Kepala Daerah Kabupaten Supiori Periode 2016 – 2021 Menurut Kecamatan dan Jenis Kelamin.....	43
Number of Provisional Voters of Supiori Regent Election Period 2016 – 2021 by Subdistricts and Sex.....	43
2.4.2 DPT Pemilihan Kepala Daerah Kabupaten Supiori Periode 2016 – 2021 Menurut Kecamatan dan Jenis Kelamin.....	44
Number of Fixed Voters of Supiori Regent Election Period 2016 – 2021 by Subdistricts and Sex	44
2.4.3 Statistik Pencoblosan Pemilihan Kepala Daerah Kabupaten Supiori Periode 2016 – 2021 Dirinci Menurut Kecamatan.....	45
Statistic of Supiori Regent Election Period 2016 – 2021 by Subdistricts ..	45
3 Kependudukan & Ketenagakerjaan / Population & Employment	47
3.1 <i>Kependudukan/Population</i>	71
3.1.1 Jumlah Penduduk dan Laju Pertumbuhan Penduduk Menurut Kecamatan di Kabupaten Supiori 2010, 2017, dan 2018	71
Population and Population Growth Rate by Subdistricts in Supiori Regency, 2010, 2017, and 2018	71
3.1.2 Jumlah Penduduk Menurut Jenis Kelamin, dan Rasio Jenis Kelamin Menurut Kecamatan di Kabupaten Supiori, 2018.....	72
Population and Sex Ratio by Subdistrict in Supiori Regency, 2018.....	72
3.1.3 Distribusi dan Kepadatan Penduduk Menurut Kecamatan di Kabupaten Supiori, 2018.....	73
Population Distribution and Density by Subdistrict in Supiori Regency, 2018	73
3.1.4 Jumlah Penduduk, Rumah Tangga dan Rata-rata Penduduk per Rumah Tangga Menurut Kecamatan di Kabupaten Supiori, 2018.....	74
Population, Household and Average Household by Subdistrict in Supiori Regency, 2018.....	74

3.1.5	Jumlah Penduduk Menurut Kelompok Umur dan Jenis Kelamin di Kabupaten Supiori, 2018	75
	Population by Age Group and Sex in Supiori Regency, 2018.....	75
3.1.6	Persentase Perempuan Usia 20-24 Tahun yang Pernah Kawin Menurut Karakteristik dan Usia Perkawinan Pertama di Kabupaten Supiori, 2018.....	76
	Percentage of Women Aged 20-24 Years Ever Married. Based on the Characteristics and Age of the First Marriage in Supiori Regency, 2018.	76
3.2	<i>Ketenagakerjaan/Employment</i>	77
3.2.1	Jumlah Penduduk Berumur 15 Tahun Keatas Menurut Jenis Kegiatan Selama Seminggu yang Lalu dan Jenis Kelamin di Kabupaten Supiori, 2018.....	77
	Population Aged 15 Years and Over by Type of Activity During The Previous Week and Sex in Supiori Regency, 2018	77
3.2.2	Jumlah Penduduk Berumur 15 Tahun ke Atas Menurut Pendidikan Tertinggi yang Ditamatkan dan Jenis Kegiatan Selama Seminggu yang Lalu di Kabupaten Supiori, 2018	78
	Population Aged 15 Years and Over by Educational Attainment and Type of Activity During The Previous Week in Supiori Regency, 2018.....	78
3.2.3	Jumlah Penduduk Berumur 15 Tahun ke Atas yang Bekerja Selama Seminggu yang Lalu Menurut Kelompok Umur dan Jenis Kelamin di Kabupaten Supiori, 2018	79
	Population Aged 15 Years and Over Who Worked During the Previous Week by Age Group and Sex in Supiori Regency, 2018	79
3.2.4	Jumlah Penduduk Berumur 15 Tahun ke Atas yang Bekerja Selama Seminggu yang Lalu Menurut Lapangan Pekerjaan Utama dan Jenis Kelamin di Kabupaten Supiori, 2018.....	80
	Population Aged 15 Years and Over Who Worked During the Previous Week by Main Industry and Sex in Supiori Regency, 2018.....	80
3.2.5	Jumlah Penduduk Berumur 15 Tahun ke Atas yang Bekerja Selama Seminggu yang Lalu Menurut Jumlah Jam Kerja Seluruhnya dan Jenis Kelamin di Kabupaten Supiori, 2018.....	81
	Population Aged 15 Years and Over Who Worked During the Previous Week by Total Working Hours and Sex in Supiori Regency, 2018	81

3.2.6	Jumlah Penduduk Berumur 15 Tahun ke Atas yang Bekerja Selama Seminggu yang Lalu Menurut Jumlah Jam Kerja pada Pekerjaan Utama dan Jenis Kelamin di Kabupaten Supiori, 2018	82
	Population Aged 15 Years and Over Who Worked During the Previous Week by Number of Working Hours on Main Industry and Sex in Supiori Regency, 2018.....	82
3.2.7	Jumlah Penduduk Berumur 15 Tahun ke Atas yang Bekerja Selama Seminggu yang Lalu Menurut Status Pekerjaan Utama dan Jenis Kelamin di Kabupaten Supiori, 2018.....	83
	Population Aged 15 Years and Over Who Worked During the Previous Week by Main Employment Status and Sex in Supiori Regency, 2018	83
3.2.8	Jumlah Pencari Kerja Menurut Tingkat Pendidikan yang Ditamatkan dan Jenis Kelamin di Kabupaten Supiori, 2018.....	84
	Number of Job Seekers by School Attainment and Sex in Supiori Regency, 2018	84
3.2.9	Jumlah Peserta Latihan Menurut Jenis Kelamin dan Kejuruan di Kabupaten Supiori, 2018.....	85
	Number of Trainee by Sex and Vocational in Supiori Regency, 2018	85
3.2.10	Jumlah Peserta Latihan Asli Orang Papua Menurut Jenis Kelamin dan Kejuruan di Kabupaten Supiori, 2018.....	86
	Number of Native people of papua Trainee by Sex and Vocational in Supiori Regency, 2018.....	86
3.2.11	Jumlah Peserta Latihan Pemagangan Menurut Kebutuhan Perusahaan di Kabupaten Supiori, 2018	87
	Number of Apprenticeship Exhibitors According to Company Requirements in Supiori Regency, 2018	87
3.2.12	Jumlah Bimbingan Kewirausahaan Sesuai Profesi di Kabupaten Supiori, 2018	88
	Number of Professional Entrepreneurship Guidance at Supiori Regency, 2018	88
3.2.13	Jumlah Pencari Kerja yang Terdaftar dan Ditempatkan Menurut Bulan dan Jenis Kelamin di Kabupaten Supiori, 2018.....	89
	Number of Registered and Placed Job Seeker by Months and Sex in Supiori Regency, 2018.....	89

1.1.1.....	89
3.2.14 Jumlah Lowongan Kerja Menurut Lapangan Usaha di Kabupaten Supiori, 2018	90
Number of Job Vacancies by Main Industry in Supiori Regency, 2018...	90
1.1.1.....	90
4 Sosial / Social.....	91
4.1 Pendidikan/Education.....	113
4.1.1 Persentase Penduduk Usia 7–24 Tahun Menurut Jenis Kelamin dan Partisipasi Sekolah di Kabupaten Supiori, 2018.....	113
Percentage of Population Aged 7-24 Years by Sex and School Participation in Supiori Regency, 2018.....	113
4.1.2 Angka Partisipasi Sekolah (APS) Penduduk Berumur 5-18 Kabupaten Supiori Menurut Jenis Kelamin, 2018	114
School Attendance Rate (SAR) for 5-18 years old of Supiori Regency by Sex, 2018	114
4.1.3 Angka Partisipasi Murni (APM) Menurut Jenjang Pendidikan dan Jenis Kelamin di Kabupaten Supiori, 2018.....	115
Net Enrollment Rate(NER) by Education Leveland Sex in Supiori Regency,2018	115
4.1.4 Angka Partisipasi Kasar (APK) Menurut Jenjang Pendidikan dan Jenis Kelamin di Kabupaten Supiori, 2018.....	116
GrossEnrollment Rate (GER) by Education Level and Sex in Supiori Regency,2018	116
1.1.1.....	116
4.1.5 Jumlah Sekolah, Murid, Guru, dan Rasio Murid-Guru Pendidikan Anak Usia Dini (PAUD) Menurut Kecamatan di Kabupaten Supiori, 2018	
117	
Number of Schools, Pupils, Teachers, and School-Teacher Ratio of Early Childhood Education Programs by Subdistrict in Supiori Regency, 2018	117
4.1.6 Jumlah Sekolah, Murid, Guru, dan Rasio Murid-Guru Taman Kanak-kanak (TK) Menurut Kecamatan di Kabupaten Supiori, 2018.....	118

Number of Schools, Pupils, Teachers, and School-Teacher Ratio of Kindergarten by Subdistrict in Supiori Regency, 2018	118
4.1.7 Jumlah Sekolah, Murid, Guru, dan Rasio Murid-Guru Sekolah Dasar (SD) Menurut Kecamatan di Kabupaten Supiori, 2018	119
Number of Schools, Pupils, Teachers, and School-Teacher Ratio of Primary Schools by Subdistrict in Supiori Regency, 2018	119
4.1.8 Jumlah Sekolah, Murid, Guru, dan Rasio Murid-Guru Madrasah Ibtidaiyah (MI) Menurut Kecamatan di Kabupaten Supiori, 2018	120
Number of Schools, Pupils, Teachers, and School-Teacher Ratio of Madrasah Ibtidaiyah (MI) by Subdistrict in Supiori Regency, 2018	120
4.1.9 Jumlah Sekolah, Murid, Guru, dan Rasio Murid-Guru Sekolah Menengah Pertama Menurut Kecamatan di Kabupaten Supiori, 2018	121
Number of Schools, Pupils, Teachers, and School-Teacher Ratio of Junior High Schools by Subdistrict in Supiori Regency, 2018.....	121
4.1.10 Jumlah Sekolah, Murid, Guru, dan Rasio Murid-Guru Madrasah Tsanawiyah (MTs) Menurut Kecamatan di Kabupaten Supiori, 2018	122
Number of Schools, Pupils, Teachers, and School-Teacher Ratio of Madrasah Tsanawiyah (MTs) by Subdistrict in Supiori Regency, 2018..	122
4.1.11 Jumlah Sekolah, Murid, Guru, dan Rasio Murid-Guru Sekolah Menengah Atas Menurut Kecamatan di Kabupaten Supiori, 2018	123
Number of Schools, Pupils, Teachers, and School-Teacher Ratio of Senior High Schools by Subdistrict in Supiori Regency, 2018.....	123
4.1.12 Jumlah Sekolah, Murid, Guru, dan Rasio Murid-Guru Madrasah Aliyah (MA) Menurut Kecamatan di Kabupaten Supiori, 2018	124
Number of Schools, Pupils, Teachers, and School-Teacher Ratio of Madrasah Aliyah (MA) by Subdistrict in Supiori Regency, 2018.....	124
4.1.13 Jumlah Sekolah, Murid, Guru, dan Rasio Murid-Guru Sekolah Menengah Kejuruan (SMK) Menurut Kecamatan di Kabupaten Supiori, 2018	125
Number of Schools, Pupils, Teachers, and School-Teacher Ratio of Vocational Schools by Subdistrict in Supiori Regency, 2018.....	125
4.2 Kesehatan/Health	127

4.2.1	Jumlah Fasilitas Kesehatan Menurut Kecamatan di Kabupaten Supiori,2017	127
	Number of Health Facilities by Subdistrict in Supiori Regency,2017	127
4.2.2	Jumlah Puskesmas menurut Tipe dan Kecamatan di Kabupaten Supiori Tahun 2018.....	129
	Number of public health centers by Type and District in Supiori Regency, 2018.....	129
1.1.1	129
4.2.3	Jumlah Puskesmas Keliling menurut Tipe dan Kecamatan di Kabupaten Supiori tahun 2018.....	130
	Number of mobile health centers by Type and District Supiori Regency. 2018.....	130
1.1.1	130
4.2.4	Jumlah Tenaga Kesehatan Menurut Kecamatan di Kabupaten Supiori, 2018.....	131
	Number of Health Personnel by Subdistrict in Supiori Regency, 2018..	131
4.2.5	Jumlah Dokter Spesialis, Dokter Umum, dan Dokter Gigi Menurut Sarana Pelayanan Kesehatan di Kabupaten Supiori, 2017	132
	Number of Specialist Doctor, Generalist Doctor, and Dentist by Type of Health Facility in Supiori Regency, 2017	132
4.2.6	Banyaknya Imunisasi Menurut Jenis dan Kecamatan di Kabupaten Supiori, 2018	133
	Number of Immunization by Type of Immunization and Subdistrict in Supiori Regency, 2018	133
4.2.7	Persentase Perempuan Pernah Kawin Berumur 15-49 Tahun yang Pernah Melahirkan dengan Penolong Persalinan oleh Tenaga Kesehatan menurut Karakteristik, 2018.....	135
	Percentage of Women Ever Married Aged 15-49 Years Who Have Gives Birth to a Helper by a Health Worker by Characteristics, 2018.....	135
4.2.8	Jumlah Kasus HIV/AIDS, IMS, DBD, Diare, TB, dan Malaria Menurut Kecamatan di Kabupaten Supiori,2018	136
	Number of Cases of HIV/AIDS, Sexually Transmitted Infection, Dengue Fever, Diarrhea, Tuberculosis (TB) and Malaria by Subdistrict in Supiori Regency,2018	136

4.2.9	Jumlah Pasangan Usia Subur dan Peserta KB Aktif Menurut Kecamatan di Kabupaten Supiori,2018	137
	Number of Eligible Couples and Family Planning Participants by Subdistrict in Supiori Regency,2018.....	137
4.2.10	Alat Kontrasepsi yang Diterima, Didistribusikan dan Stok Akhir Tahun di Kabupaten Supiori, 2018.....	139
	Number of Contraceptive Methods Received, Distributed and Stocks in Supiori Regency, 2018.....	139
4.2.11	Jumlah Tenaga Kesehatan di Rumah Sakit Umum Daerah Supiori Berdasarkan Status Kepegawaian Tahun 2018.....	140
	Number of Health Personnel at Regional Hospital Supiori Based on Civil Service Status 2018	140
4.2.13.	Lanjutan.	141
	Continues.	141
4.2.12	10 Besar Keluhan Rawat Inap menurut Kelompok Umur di Rumah Sakit Umum Daerah Kabupaten Supiori, 2018	142
	Top Ten Hospitalization Diseases by Age in General Hospital of Supiori Regency, 2018	142
4.2.13	10 Besar Keluhan Rawat Jalan menurut Kelompok Umur di Rumah Sakit Umum Daerah Kabupaten Supiori, 2018	144
	Top Ten Outpatient's Diseases by Age in General Hospital of Supiori Regency, 2018.....	144
4.2.15	Lanjutan	145
	Continues	145
1.1.1	145
4.3	<i>Agama/Religion</i>	147
4.3.1	Jumlah Penduduk Menurut Kecamatan dan Agama yang Dianut di Kabupaten Supiori, 2018.....	147
	Population by Subdistrict and Religion in Supiori Regency, 2018.....	147
4.3.2	Jumlah Tempat Peribadatan Menurut Kecamatan di Kabupaten Supiori,2018	148
	Number of Religion Worship Facilities by Subdistrict in Supiori Regency,2018.....	148

4.3.3	Jumlah Rohaniawan Menurut Kecamatan di Kabupaten Supiori,2018.....	149
	Number of Spiritual Leader by Subdistrict in Supiori Regency,2018	149
4.4	<i>Kriminalitas/Criminal</i>	151
4.4.1	Jumlah Personil Kepolisian Resort Supiori Menurut Pangkat Tahun 2018	151
	Personnel of Resort Police of Supiori by Hirearchy, 2018	151
4.4.2	Jumlah Personil Kepolisian Resort Supiori Menurut Bagian Tahun 2018	152
	Personnel of Resort Police of Supiori by Divission, 2018	152
4.4.3	Jumlah Tindak Pidana di Kepolisian Resort Kabupaten Supiori, 2017	153
	Number of Reported Criminal Cases by District Police Office in Supiori Regency, 2017	153
4.4.4	Jumlah Kecelakaan Lalu Lintas, Korban dan Kerugian yang Masuk pada Polres Supiori Tahun 2015 - 2017	154
	Number of Traffic Accident, Victim and Material Loss Reported in Resort Police of Supiori, 2015 - 2017	154
1.1.1	154
4.4.5	Jumlah Surat Keterangan Cakap Kelakuan (SKCK) yang diterbitkan Polres Supiori Tahun 2013 – 2017	155
	Number of Competent Behavior Certificate Published in Resort Police of Supiori, 2013 – 2017	155
1.1.1	155
4.5	<i>Kemiskinan/Poverty</i>	157
4.5.1	Garis Kemiskinan dan Penduduk Miskin di Kabupaten Supiori, 2014-2018.....	157
	Poverty Line and Number of Poor People in Supiori Regency, 2014-2018	157
5	Pertanian / Agriculture	159
5.1	<i>Tanaman Pangan/Food Crops</i>	177

5.1.1	Luas Lahan Sawah Menurut Kecamatan dan Jenis Pengairan di Kabupaten Supiori (hektar), 2018.....	177
	Area of Wetland by Subdistrict and Type of Irrigation in Supiori Regency (hectare), 2018.....	177
5.1.2	Luas Lahan Tegal/Kebun, Ladang/Huma, dan Lahan yang Sementara Tidak Diusahakan Menurut Kecamatan di Kabupaten Supiori (hektar), 2018.....	178
	Area of Dry Field/Garden, Shifting Cultivation, Land and Temporarily Unused Land by Subdistrict in Supiori Regency (hectare), 2018	178
1.1.1	178
5.1.3	Luas Tanam Jagung, Kedelai, Kacang Tanah, Kacang Hijau, Ubi Kayu, Ubi Jalar Menurut Kecamatan di Kabupaten Supiori, 2018	179
	Planting Area of Maize, Soybean, Peanut, Mungbean, Casava, and Sweet Potato by Subdistrict in Supiori Regency, 2018	179
1.1.1	179
5.1.4	Luas panen Jagung, Kedelai, Kacang Tanah, Kacang Hijau, Ubi Kayu, Ubi Jalar Menurut Kecamatan di Kabupaten Supiori, 2017	180
	Harvested Area of Maize, Soybean, Peanut, Mungbean, Cassava, and Sweet Potato by Subdistrict in Supiori Regency, 2017	180
1.1.1	180
5.1.5	Produksi Jagung, Kedelai, Kacang Tanah, Kacang Hijau, Ubi Kayu, Ubi Jalar Menurut Kecamatan di Kabupaten Supiori, 2018 (ton)	181
	Production of Maize, Soybean, Peanut, Mungbean, Cassava, and Sweet Potato by Subdistrict in Supiori Regency, 2018 (ton)	181
1.1.1	181
5.2	<i>Hortikultura/Horticulture</i>	183
5.2.1	Luas Tanam Tanaman Sayuran Menurut Kecamatan dan Jenis Sayuran di Kabupaten Supiori (ha), 2018.....	183
	Planted Area of Vegetables by Subdistricts and Kind of Plant in Supiori Regency (ha), 2018.....	183
5.2.2	Luas Panen Tanaman Sayuran Menurut Kecamatan dan Jenis Sayuran di Kabupaten Supiori (ha), 2018.....	185
	Harvested Area of Vegetables by Subdistricts and Kind of Plant in Supiori Regency (ha), 2018.....	185

5.2.3	Produksi Tanaman Sayuran Menurut Kecamatan dan Jenis Sayuran di Kabupaten Supiori (ton), 2018.....	187
	Harvested Area of Vegetables by Subdistricts and Kind of Plant in Supiori Regency (ton), 2018.....	187
5.2.4	Luas Tanam Buah-buahan Menurut Kecamatan dan Jenis Buah di Kabupaten Supiori, 2018 (kwintal)	189
	Planted Area of Fruits by Subdistrict and Kind of Fruit in Supiori Regency, 2018 (quintal)	189
5.2.5	Luas Panen Buah-buahan Menurut Kecamatan dan Jenis Buah di Kabupaten Supiori, 2018 (kwintal)	190
	Harvested Area of Fruits by Subdistrict and Kind of Fruit in Supiori Regency, 2018 (quintal).....	190
5.2.6	Produksi Buah-buahan Menurut Kecamatan dan Jenis Buah di Kabupaten Supiori, 2018 (kwintal)	191
	Production of Fruits by Subdistrict and Kind of Fruit in Supiori Regency, 2018 (quintal)	191
5.3	<i>Perkebunan/Plantation</i>	193
5.3.1	Luas Tanam Tanaman Perkebunan Menurut Kecamatan dan Jenis Tanaman di Kabupaten Supiori, 2018 (ha)	193
	Planted Area of Estate Crops by Subdistrict and Type of Plant in Supiori Regency, 2018 (ha))	193
5.3.2	Luas Panen Tanaman Perkebunan Menurut Kecamatan dan Jenis Tanaman di Kabupaten Supiori, 2018 (ha)	194
	Harvested Area of Estate Crops by Subdistrict and Type of Plant in Supiori Regency, 2018 (ha)	194
5.3.3	Produksi Tanaman Perkebunan Menurut Kecamatan dan Jenis Tanaman di Kabupaten Supiori, 2018 (ha)	195
	Production of Estate Crops by Subdistrict and Type of Plant in Supiori Regency, 2018 (ha)	195
5.4	<i>Peternakan/Livestock</i>	197
5.4.1	Populasi Ternak Menurut Kecamatan dan Jenis Ternak di Kabupaten Supiori, 2018	197

Livestocks Population by Subdistrict and Kind of Livestocks in Supiori, 2018	197
5.4.2 Jumlah Ternak yang Dipotong Menurut Kecamatan dan Jenis Ternak di Kabupaten Supiori, 2018.....	198
Livestock Slaughtered by Sub District and Kind of Livestock in Supiori Regency, 2018.....	198
5.4.3 Produksi Daging Ternak Menurut Kecamatan dan Jenis Ternak di Kabupaten Supiori, 2018 (kg).....	199
Meat Production by Subdistrict and Kind of Livestocks in Supiori Regency, 2018 (kg)	199
5.4.4 Populasi Unggas Menurut Kecamatan dan Jenis Unggas di Kabupaten Supiori, 2018.....	200
Poultry Population by Subdistrict and Kind of Poultry in Supiori Regency, 2018.....	200
5.4.5 Produksi Daging Unggas Menurut Kecamatan dan Jenis Unggas di Kabupaten Supiori, 2018 (kg).....	201
Meat Production by Subdistrict and Kind of Poultry in Supiori Regency, 2018 (kg)	201
5.4.6 Produksi Telur Menurut Kecamatan dan Jenis Unggas di Kabupaten Supiori, 2018.....	202
Poultry Eggs Production by Subdistrict and Kind of Poultry in Supiori Regency, 2018.....	202
5.5 <i>Perikanan/Fishery</i>	203
5.5.1 Jumlah Rumah Tangga Perikanan Tangkap Menurut Kecamatan dan Subsektor di Kabupaten Supiori, 2018.....	203
Number of Fish Capture Households by Subdistrict and Subsector in Supiori Regency, 2018.....	203
5.5.2 Produksi Perikanan Tangkap Menurut Kecamatan dan Subsektor di Kabupaten Supiori (ton), 2018	204
Production of Fish Capture by Subdistrict and Subsector in Supiori Regency (ton), 2018	204
5.5.3 Jumlah Rumah Tangga Perikanan Budidaya Menurut Kecamatan dan Jenis Budidaya di Kabupaten Supiori, 2018	205

Number of Aquaculture Households by Subdistrict and Type of Aquaculture in Supiori Regency, 2018.....	205
5.5.4 Jumlah Perahu/Kapal Menurut Kecamatan dan Jenis Kapal di Kabupaten Supiori, 2018	206
Number of Fishing Boats by Subdistrict and Type of Boat in Supiori Regency, 2018	206
5.5.5 Produksi Ikan untuk Konsumsi Lokal Menurut Jenis dan Nilai di Kabupaten Supiori, 2018	207
Fish Production for Local Consumption by Kind and Value of Supiori Regency, 2018	207
5.6 Kehutanan/Forestry	209
5.6.1 Luas Hutan Menurut Fungsi dan Tipe Hutan di Kabupaten Supiori, 2018 (ha)	209
Area of Forest by Function and Types of Forest in Supiori Regency, 2018 (ha).....	209
5.6.2 Luas Taman Nasional, Swaka Margasatwa, Suaka Alam/ Taman Wisata dan Cagar Alam di Kabupaten Supiori, 2015 – 2018 (ha)	210
National Park Area, Wild Live Reserve, Nature Preserve and Realin Pledge in Supiori Regency, 2015 – 2018 (ha)	210
5.6.3 Luas Kawasan Hutan dan Perairan Menurut Kecamatan di Kabupaten Supiori 2018 (ha)	211
Area of Forest and Water Areas by District in Supiori Regency,2018 (ha)	211
5.6.4 Produksi Kayu Hutan Menurut Jenis Produksi di Kabupaten Supiori (m ³), 2014–2018	212
Timber Production by Type of Product in Supiori Regency (m ³), 2014–2018	212
6 Industri, Pertambangan dan Energi / Industry, Mining, and Construction	213
6.1 Industri/Industry	217
6.1.1 Jumlah Industri Kecil, Menengah, Tenaga Kerja, Nilai Investasi dan Nilai Produksi Menurut Cabang Industri, 2018.....	217

Number of Small Industries, Medium Industries, Workers, Investment, and Output Value by Industries Classification, 2018	217
6.1.2 Jumlah Usaha/Perusahaan Menurut Skala Usaha di Kabupaten Supiori, 2016	218
Number of Businesses / Companies by Business Scale in Supiori Regency, 2016	218
6.1.3 Jumlah Industri Kecil Formal Menurut Cabang Industri di Kabupaten Supiori, 2018.....	219
Number of Formal Small Industries by Industries Classification in Supiori Regency, 2018.....	219
6.2 <i>Energi/Energy</i>	221
6.2.1 Daya Terpasang, Produksi, dan Distribusi Listrik PT. PLN (Persero) pada Cabang/Ranting PLN, 2014-2018	221
Installed Capacity, Production, and Distribution of Electricity of State Electricity Company at Branch Level,2014-2018.....	221
6.2.2 Jumlah Pelanggan Listrik Menurut Kecamatan di Kabupaten Supiori, 2014-2018.....	222
Number of Electricity Customer by Subdistrict in Supiori Regency, 2014-2018	222
6.2.3 Banyaknya Pelanggan, Kva Tersambung, Jumlah Gardu dan Panjang Jaringan di Kabupaten Supiori Tahun 2018.....	223
Number of Customers, Kva Connected, Total Substation and Network Length in District Supiori 2018.....	223
6.2.4 Jumlah Pelanggan Listrik Menurut Jenis Pelanggan di Supiori Tahun 2018	224
Total Electricity Customers by Type Customers in Supiori 2018.....	224
6.3 <i>Konstruksi/ Construction</i>	225
6.3.1 Jumlah Perusahaan Konstruksi berdasarkan Bentuk Perusahaan di Kabupaten Supiori, 2018.....	225
Number of Contruction Establishment by Form in Supiori Regency, 2018	225
6.3.2 Jumlah Perusahaan Konstruksi berdasarkan Kualifikasi di Kabupaten Supiori, 2018.....	226

Number of Contruction Establishment by Grade in Supiori Regency, 2018	226
1.1.1	226

7 Perdagangan dan Harga / Trade and Price..... 227

7.1 Perdagangan/ Trade.....	233
7.1.1 Jumlah Perusahaan Menurut Bentuk Badan Hukum di Kabupaten Supiori, 2014–2018.....	233
Number of Establishments by Type of Business Entity in Supiori Regency, 2014–2018.....	233
7.1.2 Jumlah Sarana Perdagangan Menurut Jenisnya di Kabupaten Supiori, 2014–2018.....	234
Number of Trading Facilities by Type of Facility in Supiori Regency, 2014–2018.....	234
7.1.3 Jumlah Agen Premium & Minyak Solar (APMS) di Kabupaten Supiori Tahun 2018.....	235
Total Agen Premium dan Minyak Solar (APMS) in Supiori Regency 2018.....	235
7.1.4 Jumlah Bahan Bakar Minyak yang disalurkan ke Kabupaten Supiori Tahun 2018.....	236
The amount of fuel supplied to the Supiori Regency 2018.....	236
7.1.5 Jumlah Koperasi Menurut Jenis Koperasi dan Kecamatan di Kabupaten Supiori, 2018 (unit).....	237
Number of Cooperatives by Types and Subdistrict in Supiori Regency, 2018 (units).....	237
7.2 Harga/ Prices.....	239
7.2.1 Rata-rata Harga Eceran Bahan Pokok per Bulan di Ibukota Kabupaten Supiori Tahun 2018.....	239
Monthly Price of Essential Commodities in Capital City of Supiori Regency,2018 (Rp).....	239
7.2.2 7.2.1 Lanjutan.....	240
Continues.....	240
7.2.3 7.2.1 Lanjutan.....	241

Continues	241
8 Pariwisata dan Transportasi / Tourism and Transportation.....	243
8.1 Pariwisata/ Tourism	255
8.1.1 Jumlah Akomodasi Hotel Menurut Kecamatan di Kabupaten Supiori, 2018	255
Number of Hotel Accomodations by Subdistrict in Supiori Regency, 2018	255
8.1.2 Jumlah Restoran/ Rumah Makan Kecamatan di Kabupaten Supiori, 2018	256
Number of Restaurant by Subdistrict in Supiori Regency, 2018	256
8.1.3 Jumlah Wisatawan Mancanegara dan Domestik di Kabupaten Supiori, 2014 - 2018	257
Number of International and Domestic Visitors in Supiori Regency, 2014 - 2018	257
8.1.4 Nama Tempat/ Obyek Wisata, Lokasi, dan Jenis Wisata di Kabupaten Supiori, 2018.....	258
Name of Tourism Objects by Location, and Kindin Supiori Regency, 2018	258
8.1.5 Tempat-tempat Bersejarah di Kabupaten Supiori, 2018	259
Historic Places in Supiori Regency, 2018.....	259
1.1.1	259
8.2 Transportasi/ Transportation	261
8.2.1 Panjang Jalan Menurut Kecamatan dan Pemerintah yang Berwenang Mengelolanya di Kabupaten Supiori (km), 2018.....	261
Length of Roads by Subdistricts and Level of Government Authority in Supiori Regency (km), 2018	261
8.2.2 Panjang Jalan Kabupaten Menurut Jenis Permukaan di Kabupaten Supiori, 2018 (km)	262
Length of Road by Type of Surface in Supiori Regency, 2018 (km).....	262
8.2.3 Panjang Jalan Kabupaten Menurut Kondisi Jalan di Kabupaten Supiori, 2018 (km).....	263
Length of Road by Type of Condition in Supiori Regency 2018 (km)	263

8.2.4	Panjang Jalan Menurut Pemerintahan yang Berwenang dan Kondisi Jalan di Kabupaten Supiori, 2018 (km).....	264
	Length of Road by Authorized Government and Type of Condition in Supiori Regency, 2018 (km)	264
8.2.5	Panjang Jalan Menurut Kecamatan dan Pemerintahan yang Berwenang Mengelolanya di Kabupaten Supiori (km), 2018	265
	Length of Roads by Subdistrict and Level of Government Authority in Supiori Regency (km), 2018	265
8.2.6	Panjang Jalan Menurut Kecamatan dan Jenis Permukaan Jalan di Kabupaten Supiori (km), 2018	266
	Length of Roads by Subdistrict and Type of Road Surface in Supiori Regency (km), 2018	266
8.2.7	Panjang Jalan Menurut Kecamatan dan Kondisi Jalan di Kabupaten Supiori (km), 2018	267
	Length of Roads by Subdistrict and Road Condition in Supiori Regency (km), 2018.....	267
8.2.8	Panjang Jembatan Menurut Jenis Jembatan di Kabupaten Supiori, 2014 - 2018 (m)	268
	Length of Bridge by Types of Bridge in Supiori Regency, 2014 – 2018 (m)	268
8.2.9	Jumlah Kendaraan Bermotor Menurut Jenis Kendaraan di Kabupaten Supiori, 2014 - 2018 (unit).....	269
	Number of Motorized Vehicles by Type of Motor Vehicle in Supiori Regency, 2014 – 2018 (units)	269
8.2.10	Jumlah Kendaraan Aktif di Supiori di Kabupaten Supiori, 2018 270	
	Number of Active Vihecles in Supiori Regency, 2018.....	270
9	Keuangan Daerah / Local Finance	271
9.1	Realisasi Penerimaan Daerah Menurut Jenis Penerimaan di Kabupaten Supiori, 2016 – 2018 (ribu rupiah)	277
	Realized Local Revenue by Kind of Revenue in Supiori Regency, 2016 – 2018 (thousand rupiah)	277

9.2	Realisasi Penerimaan Pajak Daerah Menurut Jenisnya, 2018 (ribu rupiah) 278	
	Realized Local Tax Revenue by Kind of Taxes, 2018 (thousand 278	278
	rupiah)..... 278	
1.1.1 278	278
9.3	Realisasi Penerimaan Retribusi Daerah Menurut Jenisnya di Kabupaten Supiori, 2018 (ribu rupiah)..... 279	
	Realized Local Retribution Revenue by Kind of Retribution in Supiori Regency, 2018 (thousand rupiah) 279	279
9.4	Target dan Realisasi Hasil Pengelolaan Kekayaan Daerah yang Dipisahkan , 2018 (Ribu Rupiah) 280	
	Target and Realization of Separated Regional Wealth Management Results, 2018 (Thousand Rupiah)..... 280	280
9.5	Target dan Realisasi Lain-lain Pendapatan Asli Daerah yang Sah, 2018 (Rupiah)..... 281	
	Targeted and Realized Other Lawful Local Own-Source Revenue, 2018 (Rupiah)..... 281	281
9.6	Target dan Realisasi Dana Perimbangan, 2018 (Rupiah) 282	
	Targeted and Realized of Balanced Budget, 2018 (Rupiah) 282	282
9.7	Target dan Realisasi Pengeluaran Daerah di Kabupaten Supiori, tahun 2018 (ribu rupiah)..... 283	
	Target and Realization of Regional Expenditure in Supiori Regency, 2018 (thousand rupiahs)..... 283	283
9.8	Jumlah Proyek Penanaman Modal Dalam Negeri, Modal, dan Tenaga Kerja, 2016 – 2018..... 284	
	Number of Approved Domestic Investment Project, Capital, and Labor, 2016 – 2018 284	284
9.9	Jumlah Proyek Penanaman Modal Luar Negeri, dan Tenaga Kerja, 2016 – 2018 285	
	Number of Approved Foreign Investment Project, Capital, and Labor, 2016 – 2018 285	285
9.10	Perusahaan Penanaman Modal Luar Negeri yang Disetujui Menurut Perusahaan, 2018 286	
	Company of Approved Foreign Investment Project by Company, 2018 286	286

9.11	Perusahaan Penanaman Modal Luar Negeri yang Disetujui menurut Sektor Ekonomi, 2018.....	287
	Company of Approved Foreign Investment Project by Economic Sectors, 2018.....	287
9.12	Perusahaan Penanaman Modal Dalam Negeri yang Disetujui menurut Perusahaan, 2018	288
	Company of Approved Domestic Investment Project by Company, 2018	288
9.13	Perusahaan Penanaman Modal Dalam Negeri yang Disetujui menurut Sektor Ekonomi, 2018.....	289
	Company of Approved Domestic Investment Project by Economic Sectors, 2018	289
9.14	Alokasi Dana Desa Bersumber dari APBN Menurut Kecamatan di Kabupaten Supiori,2018 (rupiah)	290
	Village Fund Allocation sourced from APBN According to Districts in Supiori Regency, 2018 (rupiah).....	290
9.15	Sharing Anggaran Pendapatan dan Belanja Daerah Kabupaten Supiori dirinci Menurut Kecamatan, 2018 (rupiah)	291
	Income and Outcome Regional Budget Sharing of Supiori Regency by Subdistrict, 2018 (rupiahs)	291
10	Pengeluaran Penduduk/Population Expenditure.....	293
10.1	Rata-Rata Pengeluaran per Kapita Sebulan menurut Kelompok Komoditasdan Kelompok Pengeluaran (Rupiah), 2018.....	301
	Average Monthly Expenditures per Capita by Commodity Group and Expenditure Group (Rupiah), 2018.....	301
10.2	Rata-Rata Konsumsi Kalori per Kapita Sehari menurut Kelompok Komoditas Makanan dan Kelompok Pengeluaran (Kcal), 2018.....	302
	Average Daily Calorie Consumption per Capita by Food Commodity Group and Expenditure Group (Kcal), 2018	302
	303
11	Pendapatan Regional / Regional Income	303

11.1	PDRB atas Dasar Harga Berlaku Menurut Lapangan Usaha di Kabupaten Supiori (juta rupiah), 2016-2018.....	315
	Gross Regional Domestic Product at Current Market Prices by Industry in Supiori Regency (million rupiahs), 2016–2018	315
11.2	PDRB atas Dasar Harga Konstan 2010 Menurut Lapangan Usaha di Kabupaten Supiori (juta rupiah), 2016–2018.....	316
	Gross Regional Domestic Product at 2010 Constant Market Prices by Industry in Supiori Regency (million rupiahs), 2016–2018	316
11.3	Distribusi Persentase PDRB atas Dasar Harga Berlaku Menurut Lapangan Usaha di Kabupaten Supiori (persen), 2016-2018.....	317
	Percentage Distribution of GRDP at Current Market Prices by Industry in Supiori Regency (percent), 2016–2018	317
11.4	Laju Pertumbuhan PDRB Menurut Lapangan Usaha di Kabupaten Supiori (persen), 2016–2018.....	318
	Source of Growth of GRDP by Industry in Supiori Regency (percent), 2016–2018	318
11.5	Laju Implisit Produk Domestik Regional Bruto Menurut Lapangan Usaha di Kabupaten Supiori, 2016–2018.....	319
	Implicit Growth Rate of Gross Regional Domestic Product by Industry in Supiori Regency, 2016–2018.....	319

12 Perbandingan Antar Kabupaten / Kota Regency / Municipal Comparison 321

12.1	Jumlah Penduduk Menurut Kabupaten/Kota di Provinsi Papua, 2014-2018	325
	Population by Regency/Municipality in Papua Province, 2014-2018	325
12.2	Laju Pertumbuhan Produk Domestik Regional Bruto Atas Dasar Harga Konstan 2010 Menurut Kabupaten/Kota di Provinsi Papua (persen), 2014-2018.....	326
	Growth Rate of Gross Regional Domestic Product at 2010 Constant Market Prices by Regency/Municipality in Papua Province (percent), 2014-2018	326
12.3	Indeks Pembangunan Manusia (IPM) Menurut Kabupaten/ Kota di Provinsi Papua, 2014 – 2018.....	327

Human Development Index (HDI) by Regency / City in Papua Province, 2014 – 2018	327
12.4 Jumlah Penduduk Miskin Menurut Kabupaten/Kota di Provinsi Papua (Ribu), 2014 – 2018	328
Number of Poor People by Regency / City in Papua Province (Thousands), 2014 – 2018	328
12.5 Gini Rasio Menurut Kabupaten / Kota di Provinsi Papua, 2014 – 2018	329
Gini Ratio by Regency / City in Papua Province, 2014 – 2018	329
12.6 Distribusi Pendapatan Menurut Kabupaten / Kota di Provinsi Papua, 2018	330
Income Distribution by Regency / City in Papua Province, 2018.....	330

<https://supiorikab.mps.go.id>

DAFTAR GAMBAR/LIST OF PICTURES

Gambar 1. Persentase Luas Wilayah Distrik Kabupaten Supiori.....	5
Gambar 2. Perkembangan Suhu Udara Kabupaten Supiori, 2018.....	7
Gambar 3. Grafik Tekanan Udara Menurut Bulan di Kabupaten Supiori, 2018.	9
Gambar 4. Grafik Kecepatan Angin Menurut Bulan di Kabupaten Supiori, 2018	11
Gambar 5. Grafik Jumlah Curah Hujan Menurut Bulan di Kabupaten Supiori, 2018	13
Gambar 6. 1. Grafik Jumlah Kampung dan Rukun Tetangga (RT) Menurut Kecamatan di Kabupaten Supiori, 2018	27
Gambar 7. Jumlah Anggota Dewan Perwakilan Rakyat Daerah Menurut Partai Politik dan Jenis Kelamin di Kabupaten Supiori, 2015-2019	29
Gambar 8. Jumlah Penduduk dan Laju Pertumbuhan Penduduk Menurut Kecamatan di Kabupaten Supiori 2010, 2017, dan 2018	59
Gambar 9. Jumlah Penduduk Menurut Jenis Kelamin dan Kecamatan di Kabupaten Supiori, 2018.....	61
Gambar 10. Rasio Jenis Kelamin menurut Kecamatan di Kabupaten Supiori, 2018	63
Gambar 11. Piramida Penduduk Kabupaten Supiori, 2018	65
Gambar 12. Jumlah Penduduk Berumur 15 Tahun Keatas Menurut Jenis Kegiatan Selama Seminggu yang Lalu dan Jenis Kelamin di Kabupaten Supiori, 2018	67
Gambar 13. Jumlah Pencari Kerja Menurut Tingkat Pendidikan yang Ditamatkan dan Jenis Kelamin di Kabupaten Supiori, 2018.....	69

Gambar 14. Persentase Penduduk Usia 7–24 Tahun Menurut Jenis Kelamin dan Partisipasi Sekolah di Kabupaten Supiori, 2018.....	105
Gambar 15. Angka Partisipasi Sekolah (APS) Penduduk Berumur 5-18 Kabupaten Supiori Menurut Jenis Kelamin, 2018	107
Gambar 16. Garis Kemiskinan di Kabupaten Supiori, 2014-2018.....	109
Gambar 17. Persentase Penduduk Miskin di Kabupaten Supiori, 2014-2018	111
Gambar 18. Jumlah Bahan Bakar Minyak yang disalurkan ke Kabupaten Supiori Tahun 2018	231
Gambar 19. Persentase Jalan Kabupaten Menurut Jenis Permukaan di Kabupaten Supiori, 2018	251
Gambar 20. Jumlah Kendaraan Bermotor Menurut Jenis Kendaraan di Kabupaten Supiori, 2016 - 2018 (unit).....	253
Gambar 21. Rata-Rata Pengeluaran per Kapita Sebulan menurut Kelompok Komoditas Makanan dan Kelompok Pengeluaran (Rupiah)	299

PENJELASAN UMUM / EXPLANATORY NOTES

Tanda-tanda, satuan-satuan dan lain-lainnya yang digunakan dalam publikasi ini adalah sebagai berikut:

Symbols, measurement units and acronims which are used in this publication are as follows:

1. Tanda-Tanda/ Symbols

Data tidak tersedia/ Data not available	: ...
Data tidak ada atau nol/ Null or zero	: -
Data dapat diabaikan/ Data negligible	: 0
Tanda desimal/ Decimal point	: ,
Data tidak dapat ditampilkan/ Not applicable	: NA
Angka perkiraan	: e
Angka sementara/ Preliminary figures	: x
Angka sangat sementara/ Very preliminary figures	: xx
Angka diperbaiki/ Revised figures	: r

2. Satuan/ Units

hektar (ha)/ hectare (ha)	: 10 000 m ²
kilometer (km)/ kilometres (km)	: 1 000 meter/ metre (m)
knot/ knot	: 1,8523 km/jam (km/hour)

Perbedaan angka di belakang koma disebabkan oleh pembulatan angka.
The difference in decimal numbers is caused by rounding.

3. Singkatan/ Acronims

DPS/ Provisional Voters	: Daftar Pemilih Sementara/ Provisional Voters
DPT/ Fixed Voters	: Daftar Pemilih Tetap/ Fixed Voters
PDRB/ GRDP	: Produk Domestik Regional Bruto Gross Domestic Regional Product

1

GEOGRAFI DAN IKLIM

Geography and Climate

<https://supiorikab.bps.go.id>



ULASAN**DESCRIPTION****Lokasi dan Keadaan Geografis**

Kabupaten Supiori adalah salah satu kabupaten yang berada pada wilayah Provinsi Papua dimana secara geografis terletak antara 134⁰67' - 136⁰48' Bujur Timur dan 0⁰55' - 1⁰31' Lintang Selatan. Dengan luas mencapai hingga 634,24 km² atau 0,2 persen dari keseluruhan wilayah Provinsi Papua menjadikan Kabupaten Supiori sebagai kabupaten terkecil di Provinsi Papua.

Secara administratif Kabupaten Supiori memiliki 5 distrik, dimana Distrik Supiori Timur merupakan distrik yang terluas yaitu mencapai 196,26 km² sedangkan Distrik Supiori Selatan adalah distrik yang terkecil dengan luas hanya mencapai 87,60 km² atau hanya 13,81 persen dari total luas wilayah Kabupaten Supiori.

Kabupaten Supiori di bagian utara berbatasan dengan Samudra Pasifik, sedangkan di bagian selatan berbatasan dengan Selat Yapen. Sebelah barat berbatasan dengan Selat Aruri, dan sebelah timur berbatasan dengan Kabupaten Biak Numfor.

Keadaan Iklim

Di tahun 2018 suhu udara rata-rata di Kabupaten Supiori adalah sebesar 27,2^oC dengan suhu terendah sebesar

Location and Geographical Condition

Supiori Regency is one of the regencies in the Papua Province region which is geographically located between 134⁰67' - 136⁰48' East Longitude and 0⁰55' - 1⁰31' South Latitude. With an area of up to 634.24 km² or 0.2 percent of the total area of the Papua Province, the Regency of Supiori is the smallest district in Papua Province.

Administratively, Supiori Regency has 5 districts, where Supiori Timur District is the largest district, reaching 196.26 km² while Supiori Selatan District is the smallest district with an area of only 87.60 km² or only 13.81 percent of the total area of Supiori Regency.

Supiori Regency in the north borders the Pacific Ocean, while in the south it borders Yapen Strait. In the west it is bordered by the Aruri Strait, and in the east it is bordered by Biak Numfor Regency.

Climate

In 2018 temperature's average in Supiori Regency was 27,2^oC with the lowest temperature was 22,6^oC which was

22,6°C yang terjadi pada bulan Januari dan Juni. Sedangkan suhu tertinggi terjadi pada bulan Maret sebesar 33,3°C.

Rata-rata kelembaban relatif di Kabupaten Supiori adalah sebesar 86,2 persen. Kondisi kelembaban sangat tinggi terjadi hampir sepanjang tahun 2018. Kondisi dengan kelembaban terendah terjadi pada bulan Februari yaitu 59 persen.

Pada tahun 2018 rata-rata tekanan udara sebesar 1007,9 mb. Tekanan udara terendah pada titik 1005,8 mb terjadi dibulan April sedangkan tertinggi terjadi pada bulan November yaitu 1009,6 mb.

Rata-rata kecepatan angin di tahun 2018 ini adalah sebesar 3,9 knot. Kecepatan angin tertinggi adalah 4,6 knot pada bulan Maret, sedangkan yang terendah adalah 2,7 knot pada bulan Mei.

Secara total selama tahun 2018 jumlah hari hujan di Kabupaten Supiori adalah 233 hari. Curah hujan tertinggi terjadi pada bulan Maret dengan besar 297,2 mm dengan 22 hari hujan. Sebaliknya curah hujan terendah terjadi pada bulan September dengan 97,7 mm dengan 16 hari hujan.

happened in January and June. While the highest temperature was in December with 33,3°C.

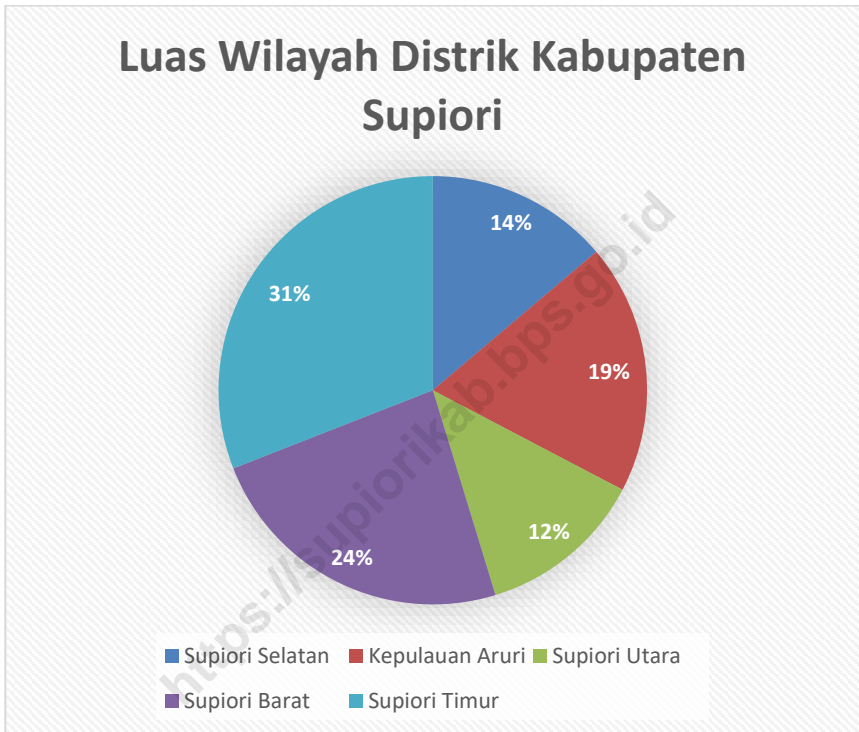
The average relative humidity in Supiori Regency is 86.2 percent. Very high humidity conditions occur almost throughout 2018. Conditions with the lowest humidity occurred in February, which is 59 percent.

In 2018 the average air pressure is 1007.9 mb. The lowest air pressure at 1005.8 mb occurred in April while the highest was in November at 1009.6 mb.

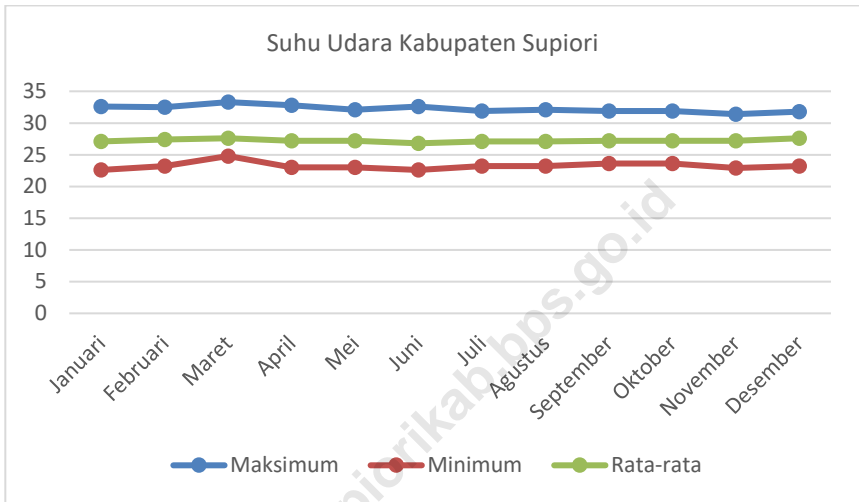
The average wind speed in 2018 is 3.9 knots. The highest wind speed is 4.6 knots in March, while the lowest is 2.7 knots in May.

In total during 2018 the number of rainy days in Supiori District was 233 days. The highest rainfall occurred in March with a magnitude of 297.2 mm with 22 rainy days. Instead the lowest rainfall occurred in September with 97.7 mm with 16 rainy days.

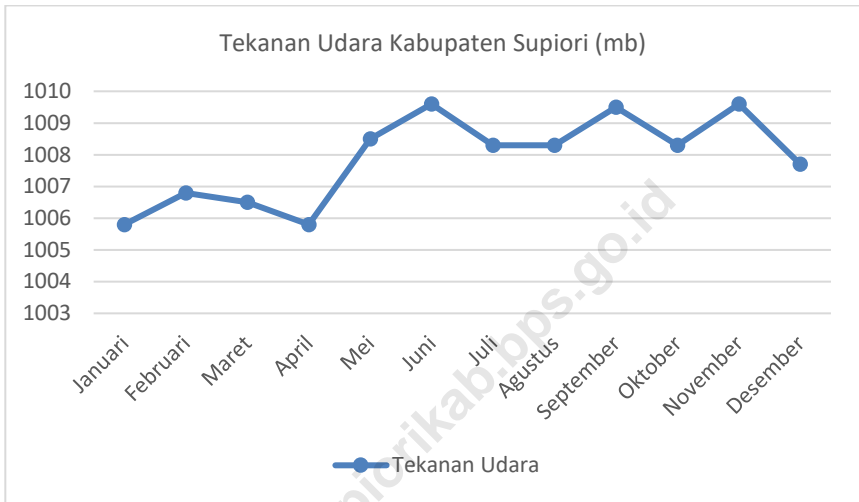
Gambar 1. Persentase Luas Wilayah Distrik Kabupaten Supiori



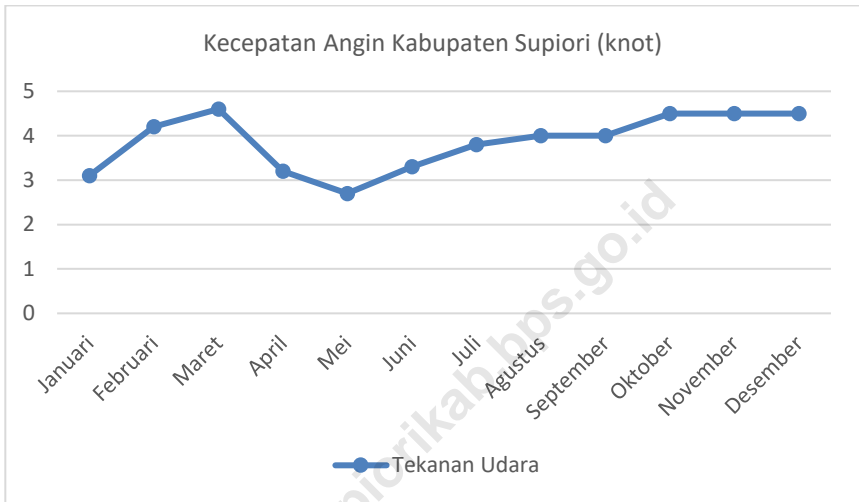
Gambar 2. Perkembangan Suhu Udara Kabupaten Supiori, 2018



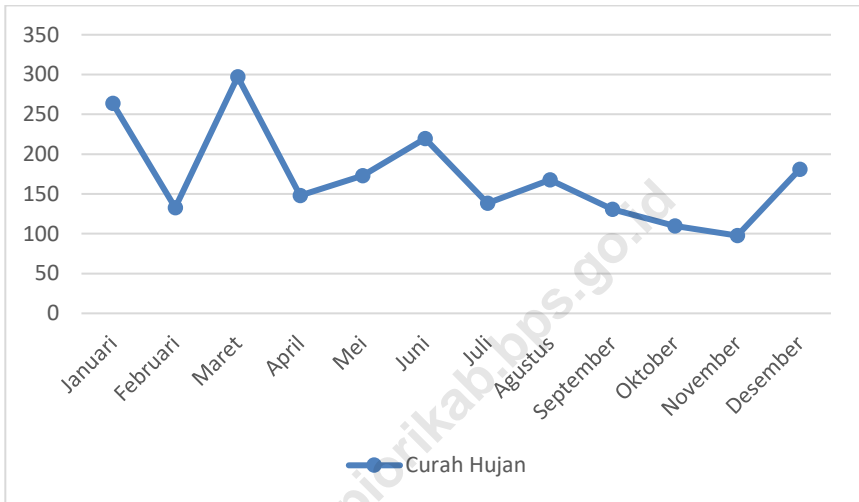
Gambar 3. Grafik Tekanan Udara Menurut Bulan di Kabupaten Supiori, 2018



Gambar 4. Grafik Kecepatan Angin Menurut Bulan di Kabupaten Supiori, 2018



Gambar 5. Grafik Jumlah Curah Hujan Menurut Bulan di Kabupaten Supiori, 2018



1.1 GEOGRAFI/*GEOGRAPHY*

Tabel 1.1.1 Luas Wilayah Menurut Kecamatan di Kabupaten Supiori, 2018
Table *Total Area by Subdistricts in Supiori Regency, 2018*

Kecamatan Subdistrict	Luas (km ²) Distance (km ²)	Persentase Luas Terhadap Total (%) Percentage Area to Total Area(%)
(1)	(2)	(4)
1 Supiori Selatan	87,60	13,81
2 Kepulauan Aruri	119,75	18,88
3 Supiori Utara	79,83	12,59
4 Supiori Barat	150,80	23,78
5 Supiori Timur	196,26	30,94
Jumlah / Total	634,24	100,00

Sumber/Source: Badan Perencanaan Pembangunan Daerah Kabupaten Supiori/Planning of Regional Development Board of Supiori Regency

Tabel 1.1.2 Tinggi Wilayah di Atas Permukaan Laut (DPL) Menurut Kecamatan di Kabupaten Supiori, 2018
Height Above Mean Sea Level (AMSL) by Subdistrict in Supiori Regency, 2018

Kecamatan	Ibukota Kecamatan	Tinggi
Subdistrict	Capital of Subdistrict	Height (meter)
(1)	(2)	(4)
1 Supiori Selatan	Maryaidori	1,00
2 Kepulauan Aruri	Mbrurwandi	1,00
3 Supiori Utara	Fanjur	1,00
4 Supiori Barat	Waryei	1,00
5 Supiori Timur	Sorendidori	1,00
Jumlah / Total	634,24	100,00

Sumber : Badan Pusat Statistik Kabupaten Supiori
 Source : BPS - Statistics of Supiori Regency

Tabel 1.1.3 Jarak dari Ibukota Kecamatan ke Ibukota Kabupaten di Kabupaten Supiori (km), 2018
Distance between Subdistrict Capital and Regency Capital in Supiori Regency (km), 2018

	Kecamatan Subdistrict	Ibukota Kecamatan Capital of Subdistrict	Jarak ke Ibukota Kabupaten Distance to Regency Capital
	(1)	(2)	(3)
1	Supiori Selatan	Maryaidori	29,00
2	Kepulauan Aruri	Mbrurwandi	...
3	Supiori Utara	Fanjur	28,00
4	Supiori Barat	Waryei	34,00
5	Supiori Timur	Sorendidori	2,00

Sumber : Badan Pusat Statistik Kabupaten Supiori
 Source : BPS – Statistics of SUPiori Regency

IKLIM / CLIMATE

Tabel 1.2.1 Rata-rata Suhu dan Kelembaban Udara Menurut Bulan di Kabupaten Supiori, 2018
Average Temperature and Humidity by Month in Supiori Regency, 2018

Bulan/Month	Suhu Udara Temperature(°C)			Kelembaban Udara Humidity (%)		
	Maks Max	Min Min	Rata-rata Average	Maks Max	Min Min	Rata-rata Average
(1)	(2)	(3)	(4)	(5)	(6)	(7)
Januari/January	32,6	22,6	27,1	100	63	86
Februari/February	32,5	23,2	27,4	98	59	84
Maret/March	33,3	24,8	27,6	100	62	86
April/April	32,8	23,0	27,2	99	67	87
Mei/May	32,1	23,0	27,2	100	60	87
Juni/June	32,6	22,6	26,8	100	65	88
Juli/July	31,9	23,2	27,1	100	62	87
Agustus/August	32,1	23,2	27,1	100	64	85
September/September	31,9	23,6	27,2	100	65	86
Oktober/October	31,9	23,6	27,2	100	63	85
November/November	31,4	22,9	27,2	99	66	87
Desember/December	31,8	23,2	27,6	100	64	86

Sumber : Badan Meteorologi, Klimatologi dan Geofisika Kelas I Frans Kaisepo Biak

Source : First Class Station of Meteorological, Climatological and Geophysical, Frans Kaisepo Biak

Tabel 1.2.2 Tekanan Udara, Lama Penyinaran Matahari, dan Kecepatan Angin Menurut Bulan di Kabupaten Supiori, 2018
Table *Atmospheric Pressure, Duration of Sunshine, and Wind Velocity by Month in Supiori Regency, 2018*

Bulan/Month	Tekanan Udara (mb) <i>Atmospheric Pressure(mb)</i>	Lama Penyinaran Matahari (jam) <i>Duration of Sunshine (hours)</i>	Rata-rata Kecepatan dan Arah Angin (knot) <i>Average of Wind Velocity(knot)</i>
(1)	(2)	(3)	(4)
Januari /January	1005,8	145,8	3,1
Februari /February	1006,8	132,2	4,2
Maret/March	1006,5	118,1	4,6
April/April	1005,8	136,2	3,2
Mei/May	1008,5	146,0	2,7
Juni/June	1009,6	130,3	3,3
Juli/July	1008,3	167,7	3,8
Agustus/August	1008,3	154,2	4,0
September/September	1009,5	165,1	4,0
Oktober/October	1008,3	156,0	4,5
November/November	1009,6	146,1	4,5
Desember/December	1007,7	120,6	4,5
Rata-rata/ Average	1007.9	143.2	3.9

Sumber: Badan Meteorologi, Klimatologi dan Geofisika Klasi I Frans Kaisepo Biak

Source : First Class Station of Meteorological, Climatological and Geophysical, Frans Kaisepo Biak

Tabel 1.2.3 Jumlah Hari Hujan dan Jumlah Curah Hujan Menurut Bulan di Kabupaten Supiori, 2018
Number of Rain Days and Number of Precipitation by Month in Supiori Regency, 2018

Bulan/Month	Jumlah Hari Hujan (hari)/ Total Number of Rain Days (days)	Curah Hujan/ Average Number of Precipitation (mm)
(1)	(2)	(3)
Januari /January	23	263,9
Februari /February	18	132,6
Maret/March	22	297,2
April/April	23	148,2
Mei/May	18	173,1
Juni/June	21	219,5
Juli/July	18	138,2
Agustus/August	19	167,8
September/September	15	130,7
Oktober/October	19	109,9
November/November	16	97,7
Desember/December	21	181,1

Sumber : Badan Meteorologi, Klimatologi dan Geofisika Kelas I Frans Kaisepo Biak
 Source : First Class Station of Meteorological, Climatological and Geophysical, Frans Kaisepo Biak

2 PEMERINTAHAN

Government

<https://supiorikab.bps.go.id>



ULASAN**DESCRIPTION****Wilayah Administrasi**

Kabupaten Supiori sebelumnya merupakan bagian dari Kabupaten Biak Numfor. Melalui Undang-undang Nomor 35 Tahun 2003, Kabupaten Supiori mekar menjadi kabupaten sendiri. Kabupaten Supiori memiliki 5 kecamatan dan 38 desa. Kecamatan Supiori Utara adalah kecamatan dengan jumlah desa terkecil yaitu 5 desa. Sedangkan Kecamatan Supiori Timur adalah kecamatan dengan jumlah desa terbanyak yaitu 10 desa. Kabupaten Supiori merupakan kabupaten terkecil di Provinsi Papua.

Dewan Perwakilan Rakyat Daerah

Pada periode 2014-2019 anggota DPRD Supiori sebanyak 20 orang. Anggota DPRD terbanyak berasal dari Partai Demokrat sebanyak 4 kursi. Terdapat 3 anggota dewan (15 persen) berjenis kelamin perempuan.

Pegawai Negeri Sipil

Permintaan Data mengenai Pegawai Negeri Sipil di Kabupaten Supiori belum kami terima dari Dinas Terkait.

Administrative Area

Supiori Regency was previously part of Biak Numfor Regency. Through Law Number 35 Year 2003, Supiori District has blossomed into its own district. Supiori Regency has 5 districts and 38 villages. Kecamatan Supiori Utara is a sub-district with the smallest number of villages, 5 villages. Whereas East Supiori Sub-district is the sub-district with the highest number of villages, 10 villages. Supiori Regency is the smallest regency in Papua Province.

The Regional House of Representative

In the 2014-2019 period there were 20 members of the Supiori DPRD. Most DPRD members are from the Democratic Party with 4 seats. There are 3 board members (15 percent) who are female.

Civil Servants

Data Requests for Civil Servants in Supiori Regions We have not received from the relevant Department.

Pemilihan Bupati

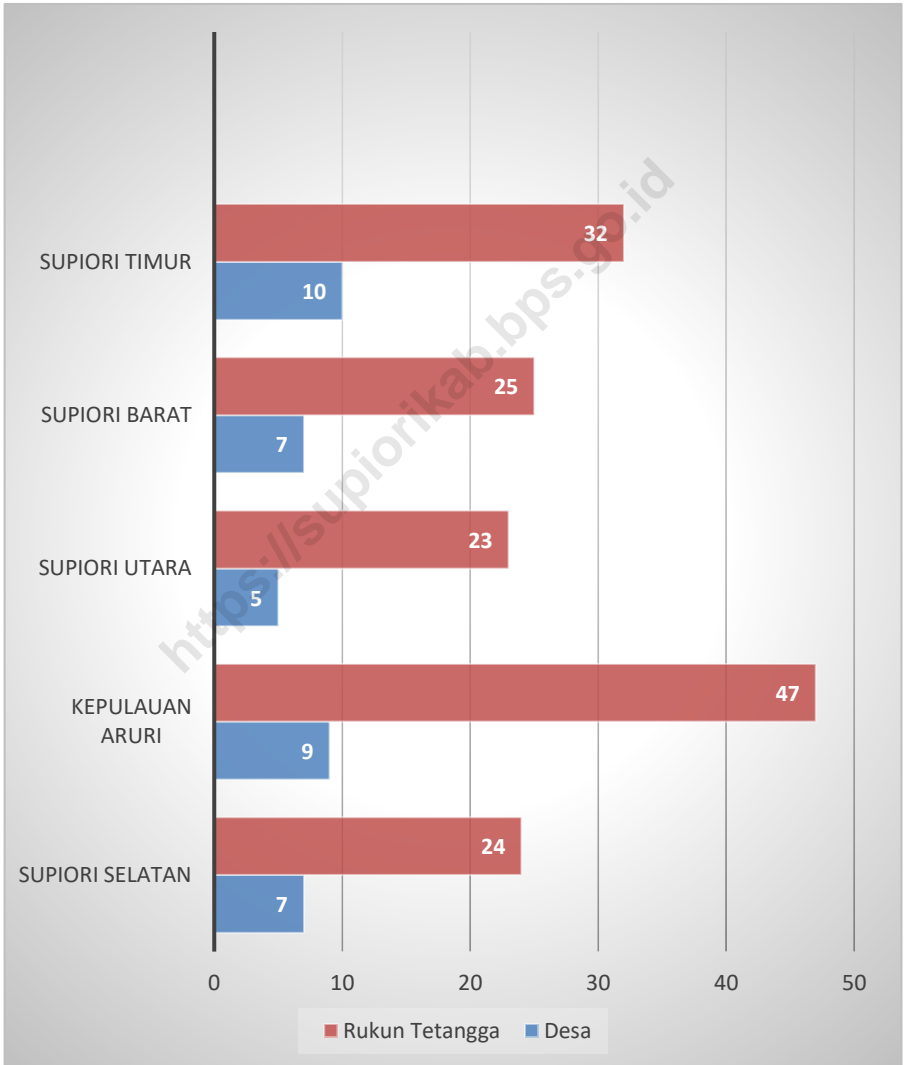
Pada tahun 2015 dilakukan Pemilihan Umum Kepala Daerah serentak di 269 daerah di Indonesia. Kabupaten Supiori termasuk salah satu daerah yang melakukan pemilihan. Terdapat 3 pasangan calon kepala daerah pada pemilihan ini. Pemilihan kepala daerah ini dimenangkan oleh pasangan calon Drs. Jules F.Warikar - Onesias Rumere S.Sos.

Regent Election

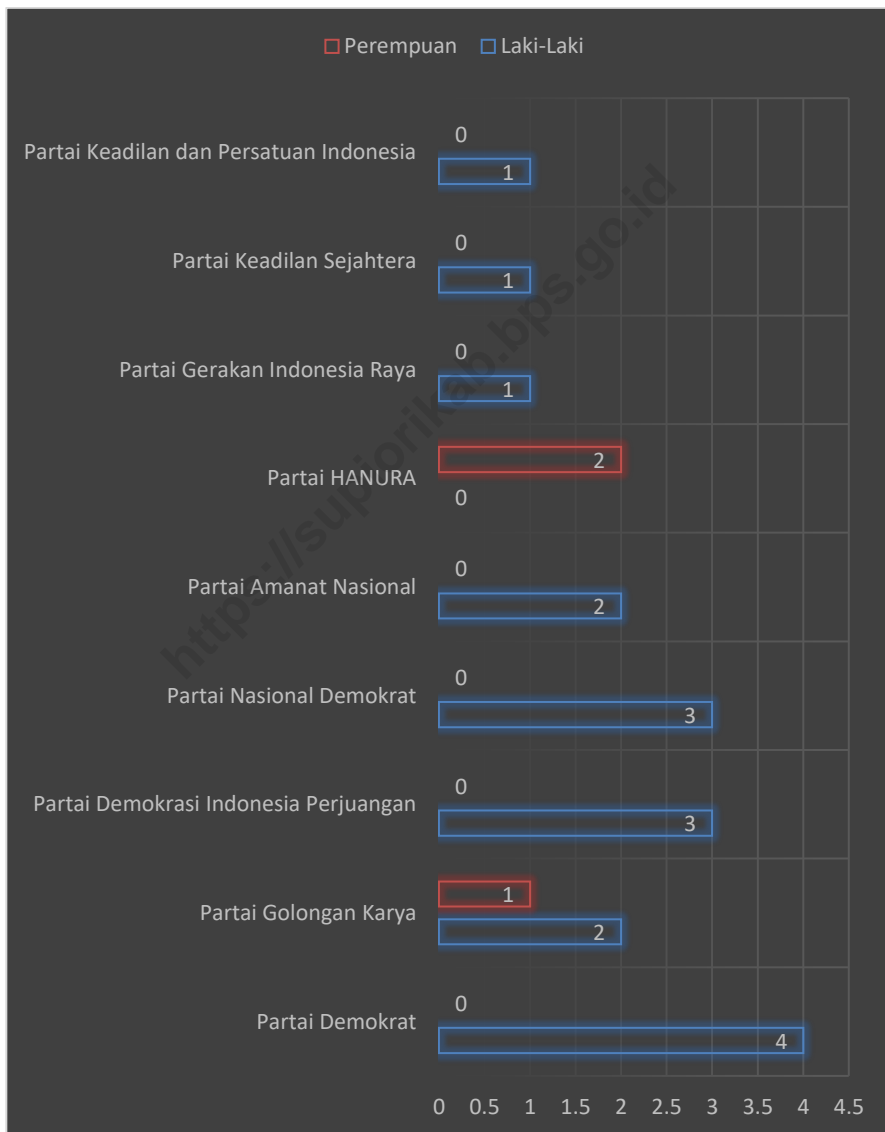
In 2015, Regional Head Election simultaneously in 269 regions in Indonesia was held. Supori was one of the region which held the election. There was 3 regional head candidates. The election was won by couple Drs. Jules F. Warikar - Onesias Rumere S.Sos.

<https://supiorikab.bps.go.id>

Gambar 6. 1. Grafik Jumlah Kampung dan Rukun Tetangga (RT) Menurut Kecamatan di Kabupaten Supiori, 2018



Gambar 7. Jumlah Anggota Dewan Perwakilan Rakyat Daerah Menurut Partai Politik dan Jenis Kelamin di Kabupaten Supiori, 2015-2019



2.1 WILAYAH ADMINISTRATIF/*ADMINISTRATIVE AREA*

Tabel 2.1.1 Jumlah Kelurahan, Kampung, Rukun Warga (RW) dan Rukun Tetangga (RT) Menurut Kecamatan di Kabupaten Supiori, 2018
Table Number of Wards, Villages, Hamlets, and Neighborhoods by Subdistricts in Supiori Regency, 2018

Kecamatan <i>Subdistrict</i>	Kelurahan <i>Wards</i>	Kampung <i>Villages</i>	Rukun Warga (RW) <i>Hamlets</i>	Rukun Tetangga (RT) <i>Neighborhoods</i>
(1)	(2)	(3)	(4)	(5)
1. Supiori Selatan	-	7	...	24
2. Kepulauan Aruri	-	9	...	47
3. Supiori Utara	-	5	...	23
4. Supiori Barat	-	7	...	25
5. Supiori Timur	-	10	...	32
Jumlah <i>Total</i>	0	38	...	151

Sumber : Pengolahan Data Rekap Desa (RD) Badan Pusat Statistik Kabupaten Supiori

Tabel 2.1.2 Nama Kecamatan, Ibukota Kecamatan, dan Kelurahan/Kampung di Kabupaten Supiori, 2018
Table *Name of Subdistrict, Capital of Subdistrict, and Villages/Wards in Supiori Regency, 2018*

Kecamatan Subdistrict	Ibukota Kecamatan Capital of Subdistrict	Kelurahan/Kampung Villages/Wards
(1)	(2)	(3)
1. Supiori Selatan	Fanindi	1. Didiabolo 2. Odori 3. Fanindi 4. Biniki 5. Awaki 6. Warbefondi 7. Maryaidori
2. Kepulauan Aruri	Mbruwandi	1. Aruri 2. Yamnaisu 3. Ineki 4. Rayori 5. Wongkeina 6. Imbirsbari 7. Insumbrei 8. Mbruwandi 9. Manggonswan
3. Supiori Utara	Fanjur	1. Warsa 2. Warbor 3. Kobari Jaya 4. Fanjur 5. Puweri
4. Supiori Barat	Waryei	1. Napisndi 2. Amyas 3. Koriakam 4. Waryei 5. Masyai 6. Wayori 7. Mapia
5. Supiori Timur	Sorendidori	1. Wafor 2. Sauyas 4. Sorendidori 5. Waryesi 6. Wombonda 7. Yawerma 8. Marsram 9. Duber 10. Douwbo

2.2 DEWAN PERWAKILAN RAKYAT DAERAH/*THE REGIONAL HOUSE OF REPRESENTATIVE*

Tabel 2.2.1 Jumlah Anggota Dewan Perwakilan Rakyat Daerah Menurut Partai Politik dan Jenis Kelamin di Kabupaten Supiori, 2015-2019

Number of Members of The Regional House of Representatives by Political Parties and Sex in Supiori Regency, 2015-2019

Partai Politik <i>Political Parties</i>	Jenis Kelamin/Sex		
	Laki-Laki <i>Male</i>	Perempuan <i>Female</i>	Jumlah <i>Total</i>
(1)	(2)	(3)	(4)
1. Partai Demokrat	4	-	4
2. Partai Golongan Karya	2	1	3
3. Partai Demokrasi Indonesia Perjuangan	3	-	3
4. Partai Nasional Demokrat	3	-	3
5. Partai Amanat Nasional	2	-	2
6. Partai HANURA	-	2	2
7. Partai Gerakan Indonesia Raya	1	-	1
8. Partai Keadilan Sejahtera	1	-	1
9. Partai Keadilan dan Persatuan Indonesia	1	-	1
Jumlah/Total	17	3	20

Sumber : Sekretariat Dewan Kabupaten Supiori

Source : *Secretariat of the Regional House of Representatives of Supiori Regency*

Tabel 2.2.2 Jumlah Anggota DPRD Kabupaten Menurut Fraksi dan Tingkat Pendidikan di Kabupaten Supiori, 2018

Number of The House of Regional Representative (DPRD Regency) Members by Fraction and Education Level in Supiori Regency, 2018

Nama Fraksi <i>Name of Fraction</i>	Tingkat Pendidikan/ <i>Education Level</i>				Jumlah <i>Total</i>	Persentase <i>Percentage (%)</i>
	S2/ <i>Master</i>	S1/ <i>Bachelor</i>	Diploma I/ II/ III/ <i>Akademi/ Academy</i>	SLTA/ <i>Senior High School</i>		
(1)	(2)	(3)	(4)	(6)	(7)	(8)
1. Partai Demokrat
2. Partai Golongan Karya
3. Partai Demokrasi Indonesia Perjuangan
4. Partai Nasional Demokrat
5. Partai Amanat Nasional
6. Partai HANURA
7. Partai Gerakan Indonesia Raya
8. Partai Keadilan Sejahtera
9. Partai Keadilan dan Persatuan Indonesia
Jumlah/Total

Sumber : Sekretariat Dewan Kabupaten Supiori

Source : *Secretariat of the Regional House of Representatives of Supiori Regency*

Tabel 2.2.3 Jumlah Keputusan DPRD Menurut Jenis Keputusan di
Table Kabupaten Supiori, 2015 – 2019
*Number of Parliament Decree of Supiori Regency by Types in
 Supiori Regency, 2015 – 2019*

Jenis Keputusan Parliament Decree		2016	2017	2018
(1)		(2)	(3)	(4)
1.	Peraturan Daerah/ <i>Local Rule</i>
2.	Keputusan DPRD/ <i>Parliament Decree</i>
3.	Pernyataan/ <i>State Malet</i>
4.	Pernyataan Pendapat/ <i>Opinion</i>
5.	Resolusi/ <i>Resolution</i>
6.	Kesimpulan Pendapat/ <i>Opinion Resume</i>
7.	Keputusan Pimpinan/ <i>Parliament Chair Person's Decree</i>
8.	Keputusan Panitia Musyawarah/ <i>Deliberation Commite Decree</i>
9.	Memorandum/ <i>Memorandum</i>
10.	Pendapat Panitia Anggaran/ <i>Budget Commite Decree</i>
11.	Berita Acara/ <i>Office Report</i>
Jumlah/Total	

Sumber : Sekretariat Dewan Kabupaten Supiori
 Source : *Secretariat of the Regional House of Representatives of Supiori Regency*

2.3 PEGAWAI NEGERI SIPIL/*CIVIL SERVANTS*

Tabel 2.3.1 Jumlah Pegawai Negeri Sipil Otonom Menurut Dinas/Instansi Pemerintah dan Jenis Kelamin di Kabupaten Supiori, 2018
Table *Number of Regional Civil Servants by Institution/Office and Sex in Supiori Regency, 2018*

Dinas/Instansi Pemerintah <i>Government Agencies</i>	Jenis Kelamin/ <i>Sex</i>		Jumlah <i>Total</i>
	Laki-laki <i>Man</i>	Perempuan <i>Woman</i>	
(1)	(2)	(3)	(4)
A. SEKRETARIAT DAERAH DAN SEKTREARIAT DPRD			
1. Sekretariat Daerah			
2. Bag. Pemerintahan			
3. Bag. Organisasi			
4. Bag. Administrasi Perekonomian			
5. Bag. Administrasi Kesejahteraan Rakyat			
6. Bag. Humas dan Protokoler			
7. Bag. Administrasi Pembangunan			
8. Bag. Hukum			
9. Bag. Umum			
10. Bag. Pemerintahan Kampung			
11. Sekretariat DPRD			
Sub Jumlah/Sub Total A			
B. SEKRETARIAT DISTRIK			
1. Distrik Supiori Selatan			
2. Distrik Kepulauan Aruri			
3. Distrik Supiori Utara			
4. Distrik Supiori Barat			
5. Distrik Supiori Timur			
Sub Jumlah/Sub Total B			
C. SEKRETARIAT KELURAHAN			
Sub Jumlah/Sub Total C			
	-	-	-
D. LEMBAGA TEKNIS DAERAH (LEMTEDA)			
1. Inspektorat			
2. Badan Perencanaan Pembangunan Daerah			
3. Badan Penanaman Modal dan Pelayanan Perijinan Terpadu			
4. Badan Lingkungan Hidup			
5. Badan Kepegawaian Daerah			
6. Badan Pemberdayaan Masyarakat Kampung			
7. Badan Pemberdayaan Perempuan dan Keluarga Berencana			
8. Badan Pengelola Keuangan dan Asset Daerah			
9. Badan Pelaksana Penyuluhan Pertanian Perikanan dan Kehutanan			
10. Satuan Polisi Pamong Praja (SATPOL PP)			
11. Kantor Perpustakaan dan Arsip Daerah			
Sub Jumlah/Sub Total D			

Dinas/Instansi Pemerintah <i>Government Agencies</i>	Jenis Kelamin/Sex		Jumlah <i>Total</i>
	Laki-laki	Perempuan	
	<i>Man</i>	<i>Woman</i>	
(1)	(2)	(3)	(4)
E. DINAS-DINAS			
1. Dinas Pendapatan Daerah			
2. Dinas Kelautan dan Perikanan			
3. Dinas Pertambangan dan Energi			
4. Dinas Pekerjaan Umum			
5. Dinas Perhubungan			
6. Dinas Kebudayaan dan Pariwisata			
7. Dinas Kehutanan dan Perkebunan			
8. Dinas Tanaman Pangan dan Hortikultura			
9. Dinas Peternakan dan Kesehatan Hewan			
10. Dinas Sosial			
11. Dinas Koperasi, UMKM, Perindustrian dan Perdagangan			
12. Dinas Tenaga Kerjadan Transmigrasi			
13. Dinas Pemuda dan Olah Raga			
14. Dinas Pendidikan Kabupaten Supiori			
15. Dinas Kependudukan dan Catatan Sipil			
16. Dinas Tata Kota dan Pemakaman			
17. Dinas Kesehatan			
18. Dinas Komunikasi dan Informatika			
19. UPTD Dinas Pendidikan Kabupaten Supiori			
Sub Jumlah/Sub Total E			
F. PUSKESMAS			
1. Rumah Sakit Umum Daerah Supiori			
2. Puskesmas Sorendiwari			
3. Puskesmas Sabarmiokre			
4. Puskesmas Yenggarbun			
5. Puskesmas Korido			
25. Puskesmas Sowek			
Sub Jumlah/Sub Total F			
G. TENAGA GURU			
1. Guru TK			
2. Guru SD			
3. Guru SMP			
4. Guru SMA dan SKB			
5. Guru SMK dan Pengawas			
Sub Jumlah/ Sub Total G			
Jumlah/Total Supiori			
Sumber	:Badan Kepegawaian dan Pengembangan Sumber Daya Manusia Kabupaten Supiori		
Source	: <i>Civil Service Agency and Human Resources Development District Supiori</i>		

Tabel 2.3.2 Jumlah Pegawai Negeri Sipil Otonom Menurut Dinas/Instansi Pemerintah dan Golongan di Kabupaten Supiori, 2018
Table *Number of Regional Civil Servants by Government Agencies and Hierarchy in Supiori Regency, 2018*

Dinas/Instansi Pemerintah <i>Government Agencies</i>	Jenis Kelamin/Sex				Jumlah <i>Total</i>
	I	II	III	IV	
(1)	(2)	(3)	(4)	(5)	(6)
A. SEKRETARIAT DAERAH DAN SEKTRETARIAT DPRD					
1. Sekretariat Daerah					
2. Bag. Pemerintahan					
3. Bag. Organisasi					
4. Bag. Administrasi Perekonomian					
5. Bag. Administrasi Kesejahteraan Rakyat					
6. Bag. Humas dan Protokoler					
7. Bag. Administrasi Pembangunan					
8. Bag. Hukum					
9. Bag. Umum					
10. Bag. Pemerintahan Kampung					
11. Sekretariat DPRD					
Sub Jumlah/Sub Total A					
B. SEKRETARIAT DISTRIK					
1. Distrik Supiori Selatan					
2. Distrik Kepulauan Aruri					
3. Distrik Supiori Utara					
4. Distrik Supiori Barat					
5. Distrik Supiori Timur					
Sub Jumlah/Sub Total B					
C. SEKRETARIAT KELURAHAN					
Sub Jumlah/Sub Total C					
D. LEMBAGA TEKNIS DAERAH (LEMTEDA)					
1. Inspektorat					
2. Badan Perencanaan Pembangunan Daerah					
3. Badan Penanaman Modal dan Pelayanan Perijinan Terpadu					
4. Badan Lingkungan Hidup					
5. Badan Kepegawaian Daerah					
6. Badan Pemberdayaan Masyarakat Kampung					
7. Badan Pemberdayaan Perempuan dan Keluarga Berencana					
8. Badan Pengelola Keuangan dan Asset Daerah					
9. Badan Pelaksana Penyuluhan Pertanian Perikanan dan Kehutanan					
10. Satuan Polisi Pamong Praja (SATPOL PP)					
11. Kantor Perpustakaan dan Arsip Daerah					
Sub Jumlah/Sub Total D					

Dinas/Instansi Pemerintah <i>Government Agencies</i>	Jenis Kelamin/Sex				Jumlah <i>Total</i>
	I	II	III	IV	
E. DINAS-DINAS					
1. Dinas Pendapatan Daerah					
2. Dinas Kelautan dan Perikanan					
3. Dinas Pertambangan dan Energi					
4. Dinas Pekerjaan Umum					
5. Dinas Perhubungan					
6. Dinas Kebudayaan dan Pariwisata					
7. Dinas Kehutanan dan Perkebunan					
8. Dinas Tanaman Pangan dan Hortikultura					
9. Dinas Peternakan dan Kesehatan Hewan					
10. Dinas Sosial					
11. Dinas Koperasi, UMKM, Perindustrian dan Perdagangan					
12. Dinas Tenaga Kerjadan Transmigrasi					
13. Dinas Pemuda dan Olah Raga					
14. Dinas Pendidikan Kabupaten Supiori					
15. Dinas Kependudukan dan Catatan Sipil					
16. Dinas Tata Kota dan Pemakaman					
17. Dinas Kesehatan					
18. Dinas Komunikasi dan Informatika					
19. UPTD Dinas Pendidikan Kabupaten Supiori					
Sub Jumlah/Sub Total E					
F. PUSKESMAS					
1. Rumah Sakit Umum Daerah Supiori					
2. Puskesmas Sorendiwari					
3. Puskesmas Sabarmiokre					
4. Puskesmas Yenggarbun					
5. Puskesmas Korido					
25. Puskesmas Sowek					
Sub Jumlah/Sub Total F					
G. TENAGA GURU					
1. Guru TK					
2. Guru SD					
3. Guru SMP					
4. Guru SMA dan SKB					
5. Guru SMK dan Pengawas					
Sub Jumlah/ Sub Total G					
Jumlah/Total Supiori					
Sumber	:Badan Kepegawaian dan Pengembangan Sumber Daya Manusia Kabupaten Supiori				
Source	: <i>Civil Service Agency and Human Resources Development District Supiori</i>				

Tabel 2.3.3 Jumlah Pegawai Negeri Sipil Otonom Menurut Dinas/Instansi Pemerintah dan Tingkat Pendidikan di Kabupaten Supiori, 2018
Table *Number of Regional Civil Servants by Government Agencies and Educational Level in Supiori Regency, 2018*

Dinas/Instansi Pemerintah <i>Government Agencies</i>	Jenis Kelamin/Sex					Jumlah <i>Total</i>
	SD	SMP	SLTA	D2/ D3	S1	
(1)	(2)	(3)	(4)	(5)	(6)	(6)
A. SEKRETARIAT DAERAH DAN SEKTRETARIAT DPRD						
1.						
2.						
3.						
4.						
5.						
6.						
7.						
8.						
9.						
10.						
11.						
Sub Jumlah/Sub Total A						
B. SEKRETARIAT DISTRIK						
1.						
2.						
3.						
4.						
5.						
Sub Jumlah/Sub Total B						
C. SEKRETARIAT KELURAHAN						
Sub Jumlah/Sub Total C						
D. LEMBAGA TEKNIS DAERAH (LEMTEDA)						
1.						
2.						
3.						
4.						
5.						
6.						
7.						
8.						
9.						
10.						
11.						
Sub Jumlah/Sub Total D						

Dinas/Instansi Pemerintah <i>Government Agencies</i>	Jenis Kelamin/ <i>Sex</i>					Jumlah <i>Total</i>
	SD	SMP	SLTA	D2/ D3	S1	
E. DINAS-DINAS						
1. Dinas Pendapatan Daerah						
2. Dinas Kelautan dan Perikanan						
3. Dinas Pertambangan dan Energi						
4. Dinas Pekerjaan Umum						
5. Dinas Perhubungan						
6. Dinas Kebudayaan dan Pariwisata						
7. Dinas Kehutanan dan Perkebunan						
8. Dinas Tanaman Pangan dan Hortikultura						
9. Dinas Peternakan dan Kesehatan Hewan						
10. Dinas Sosial						
11. Dinas Koperasi, UMKM, Perindustrian dan Perdagangan						
12. Dinas Tenaga Kerjadan Transmigrasi						
13. Dinas Pemuda dan Olah Raga						
14. Dinas Pendidikan Kabupaten Supiori						
15. Dinas Kependudukan dan Catatan Sipil						
16. Dinas Tata Kota dan Pemakaman						
17. Dinas Kesehatan						
18. Dinas Komunikasi dan Informatika						
19. UPTD Dinas Pendidikan Kabupaten Supiori						
Sub Jumlah/Sub Total E						
F. PUSKESMAS						
1. Rumah Sakit Umum Daerah Supiori						
2. Puskesmas Sorendiweri						
3. Puskesmas Sabarmiokre						
4. Puskesmas Yenggarbun						
5. Puskesmas Korido						
25. Puskesmas Sowek						
Sub Jumlah/Sub Total F						
G. TENAGA GURU						
1. Guru TK						
2. Guru SD						
3. Guru SMP						
4. Guru SMA dan SKB						
5. Guru SMK dan Pengawas						
Sub Jumlah/ Sub Total G						
Jumlah/Total Supiori						
Sumber	:Badan Kepegawaian dan Pengembangan Sumber Daya Manusia Kabupaten Supiori					
Source	: <i>Civil Service Agency and Human Resources Development District Supiori</i>					

2.4 PEMILIHAN UMUM

Tabel 2.4.1 DPS Pemilihan Kepala Daerah Kabupaten Supiori Periode 2016 – 2021 Menurut Kecamatan dan Jenis Kelamin

Table **Number of Provisional Voters of Supiori Regent Election Period 2016 – 2021 by Subdistricts and Sex**

Kecamatan Subdistrict	Daftar Pemilih Sementara Number of Provisional Voters		Jumlah Total
	Laki-laki Male	Perempuan Female	
(1)	(3)	(4)	(5)
Supiori Selatan	1 200	1 302	2 502
Kepulauan Aruri	1 993	2 140	4 133
Supiori Utara	766	742	1 508
Supiori Barat	892	854	1 746
Supiori Timur	2 915	2 660	5 575
Jumlah / Total	7 766	7 698	15 464

Sumber : Komisi Pemilihan Umum Kabupaten Supiori
 Source : *Electoral Commission of Supiori Regency*

Tabel 2.4.2 DPT Pemilihan Kepala Daerah Kabupaten Supiori Periode 2016 – 2021 Menurut Kecamatan dan Jenis Kelamin
Table Number of Fixed Voters of Supiori Regent Election Period 2016 – 2021 by Subdistricts and Sex

Kecamatan Subdistrict	Daftar Pemilih Sementara Number of Provisional Voters		Jumlah Total
	Laki-laki Male	Perempuan Female	
(1)	(3)	(4)	(5)
Supiori Selatan	1 289	1 213	2 502
Kepulauan Aruri	2 036	1 918	3 954
Supiori Utara	741	719	1 460
Supiori Barat	838	800	1 638
Supiori Timur	2 868	2 681	5 549
Jumlah / Total	7 772	7 331	15 103

Sumber : Komisi Pemilihan Umum Kabupaten Supiori
 Source : *Electoral Commission of Supiori Regency*

Tabel 2.4.3 Statistik Pencoblosan Pemilihan Kepala Daerah Kabupaten Supiori Periode 2016 – 2021 Dirinci Menurut Kecamatan
Table **Statistic of Supiori Regent Election Period 2016 – 2021 by Subdistricts**

Pasangan Calon Candidates	Supiori Selatan	Kepulauan Aruri	Supiori Utara	Supiori Barat	Supiori Timur	Jumlah Total
(1)	(2)	(3)	(4)	(5)	(6)	(7)
Drs. Jules F. Warikar – Onesias Rumere S.Sos	1 227	769	357	457	1 769	4 579
Yustinus Mandosir – Hugo Efraim Abekob	396	1 494	334	334	653	3 211
Drs. Yan Imbab – Dewi Saptawati Demmy	421	859	591	591	1 532	3 994
Suara Rusak, Abstain, Tidak Memilih Error, Abstain	458	832	178	256	1 595	3 319
Jumlah/ Total	2 502	3 954	1 460	1 638	5 549	15 103

Sumber : Komisi Pemilihan Umum Kabupaten Supiori
 Source : *Electoral Commission of Supiori Regency*

3 KEPENDUDUKAN & KETENAGAKERJAAN

Population And Employment

<https://supiorikab.bps.go.id>



PENJELASAN TEKNIS

1. Sumber utama data kependudukan adalah sensus penduduk yang dilaksanakan setiap sepuluh tahun sekali. Sensus penduduk telah dilaksanakan sebanyak enam kali sejak Indonesia merdeka, yaitu tahun 1961, 1971, 1980, 1990, 2000, dan 2010.

Di dalam sensus penduduk, pencacahan dilakukan terhadap seluruh penduduk yang berdomisili di wilayah teritorial Indonesia termasuk warga negara asing kecuali anggota korps diplomatik negara sahabat beserta keluarganya.

Metode pengumpulan data dalam sensus dilakukan dengan wawancara antara petugas sensus dengan responden dan juga melalui *e-census*. Pencatatan penduduk menggunakan konsep usual residence, yaitu konsep di mana penduduk biasa bertempat tinggal. Bagi penduduk yang bertempat tinggal tetap dicacah di mana mereka biasa tinggal, sedangkan untuk penduduk yang tidak bertempat tinggal tetap dicacah di tempat di mana mereka ditemukan petugas sensus pada malam 'Hari Sensus'. Termasuk penduduk yang tidak bertempat tinggal tetap adalah

TECHNICAL NOTES

1. *The main source of demographic data is population census, which is conducted every ten years. Population Census has been conducted six times since Indonesia's independence: 1961, 1971, 1980, 1990, 2000, and 2010.*

The population census enumerates all residents who domicile in the entire territory of Indonesia including foreign citizens except the diplomatic corps members and their families.

The method of data collection in a population census involves interviewing respondents and conducting e-census. Enumeration of the population uses the concept of "usual residence", which is the concept of "places where people usually live". De jure was applied to the permanent residents, while de facto was applied to non-permanent residents. The permanent residents were enumerated in place where they normally live, the non-permanent residents were enumerated where they were found by the enumerators, on the night of 'Census Date'. The non permanent residents include homeless people, ship crew, boat people, remote

tuna wisma, awak kapal berbendera Indonesia, penghuni perahu/rumah apung, masyarakat terpencil/terasing, dan pengungsi. Bagi mereka yang mempunyai tempat tinggal tetap dan sedang bepergian ke luar wilayah lebih dari enam bulan, tidak dicacah di tempat tinggalnya, tetapi dicacah di tempat tujuannya. Untuk tahun yang tidak dilaksanakan sensus penduduk, data kependudukan diperoleh dari hasil proyeksi penduduk. Proyeksi penduduk merupakan suatu perhitungan ilmiah yang didasarkan pada asumsi dari komponen-komponen perubahan penduduk, yaitu kelahiran, kematian, dan migrasi. Proyeksi penduduk Indonesia 2010–2035 menggunakan data dasar penduduk hasil SP2010.

area community, and internally displaced persons. Those who had permanent residence and had been travelling away from their home for six months or more were not enumerated in their permanent place, but in the place where they were during the census.

For the periods where the population census is not conducted, population projection is done to estimate population during those years. The population projection is an estimate based on the demographic components, such as birth, death, and migration. Indonesia's 2010–2035 population projection used the 2010 Population Census as the base population.

2. **Penduduk Indonesia** adalah semua orang yang berdomisili di wilayah teritorial Indonesia selama 6 bulan atau lebih dan atau mereka yang berdomisili kurang dari 6 bulan tetapi bertujuan menetap.
2. **The population of Indonesia** are all residents of the entire territory of Indonesia who have stayed for six months or longer, and those who intended to stay more than six months even though their length of stay is less than six months.
3. **Laju pertumbuhan penduduk** adalah angka yang menunjukkan persentase penambahan penduduk dalam jangka waktu tertentu.
3. **The growth rate of population** is the number that show percentage of population growth within a specified period.

4. **Kepadatan penduduk** adalah rasio banyaknya penduduk per kilometer persegi.
4. **Population density** is ratio of population per square kilometer.
5. **Rasio jenis kelamin** adalah perbandingan antara penduduk laki-laki dan penduduk perempuan pada suatu wilayah dan waktu tertentu. Biasanya dinyatakan dengan banyaknya penduduk laki-laki untuk 100 penduduk perempuan.
5. **Sex ratio** is the ratio of male population to female population in a given area and time, usually expressed as the number of males for every 100 females.
6. **Distribusi penduduk** adalah pola persebaran penduduk di suatu wilayah, baik berdasarkan batas-batas geografis maupun berdasarkan batas-batas administrasi pemerintahan.
6. **Population distribution** is the pattern of population distribution in an area, either by geographic boundaries or by government administrative boundaries.
7. **Komposisi penduduk** adalah pola persebaran penduduk menurut karakteristiknya, contoh: penduduk menurut kelompok umur, penduduk menurut jenis kelamin
7. **Population composition** is the pattern of population distribution by its characteristics, example: population by age group, population by sex
8. **Rumah tangga** adalah seseorang atau sekelompok orang yang mendiami sebagian atau seluruh bangunan fisik/sensus dan biasanya tinggal bersama serta pengelolaan makan dari satu dapur. Yang dimaksud makan dari satu dapur adalah jika pengurusan kebutuhan sehari-harinya dikelola bersama-sama menjadi satu.
8. **Household** is an individual or group of people living in a physical/census building unit or part of it and usually commit on a common provision for food and other essentials of living. Common provision for food means one organising daily needs for all of household members.

9. **Anggota rumah tangga** adalah semua orang yang biasanya bertempat tinggal di suatu rumah tangga, baik yang berada di rumah pada waktu pencacahan maupun yang sementara tidak ada.
10. **Rata-rata anggota rumah tangga** adalah angka yang menunjukkan rata-rata jumlah anggota rumah tangga per rumah tangga.
11. **Penduduk usia kerja** adalah penduduk yang berumur 15 tahun ke atas.
12. **Angkatan kerja** adalah penduduk usia kerja (15 tahun ke atas) yang bekerja, punya pekerjaan namun sementara tidak bekerja, dan pengangguran.
13. **Bekerja** adalah kegiatan ekonomi yang dilakukan oleh seseorang dengan maksud memperoleh atau membantu memperoleh pendapatan atau keuntungan dan lamanya bekerja paling sedikit 1 jam secara terus menerus dalam seminggu yang lalu (termasuk pekerja keluarga tanpa upah yang membantu dalam suatu usaha/kegiatan ekonomi).
9. **Household member** are those who usually lives in a household regardless of their location at the time of enumeration.
10. **Average household size** is the average number of household members per household.
11. **Working age population** is persons of 15 years and over.
12. **Labor force or economically active** are persons of 15 years and over, who in the previous week were working, temporarily absent from work but having jobs, and unemployment.
13. **Workingis** economic activity conducted by a person and intended to earn income by doing work or helping to do work at least one hour continuously during the reference week (including unpaid family worker/s for any economic activity).

14. **Jumlah jam kerja seluruhnya** adalah jumlah jam kerja yang digunakan untuk bekerja (tidak termasuk jam kerja istirahat resmi dan jam kerja yang digunakan untuk hal-hal di luar pekerjaan).
14. **Total working hours** is the total hours spent by an employee to perform all jobs (excluding the time used for other activities which are not classified as work).
15. **Lapangan usaha** adalah bidang kegiatan dari pekerjaan/tempat bekerja di mana seseorang bekerja. Klasifikasi lapangan usaha mengikuti Klasifikasi Baku Lapangan Usaha Indonesia (KBLI) dalam 1 digit.
15. **Industry** is field of a person's activity or establishment. The classification of industries follows the Indonesia Standard Industrial Classification (KBLI) in one digit.
16. **Status pekerjaan** adalah kedudukan seseorang dalam unit usaha/kegiatan dalam melakukan pekerjaan.
16. **Employment status** is the status of a person at his place of work or establishment where he was employed.
17. **Berusaha sendiri tanpa dibantu orang lain** adalah bekerja atau berusaha dengan menanggung risiko secara ekonomis, yaitu dengan tidak kembalinya ongkos produksi yang telah dikeluarkan dalam rangka usahanya tersebut, serta tidak menggunakan pekerja dibayar maupun pekerja tak dibayar, termasuk yang sifat pekerjaannya memerlukan teknologi atau keahlian khusus.
17. **Own-account worker** is a person who works at his own risk without assisted by paid per mount worker or unpaid worker include technical job or skill job.
18. **Berusaha dibantu buruh tidak tetap/buruh tidak dibayar** adalah
18. **Employer assisted by temporary workers/unpaid worker** is a person

bekerja atau berusaha atas risiko sendiri, dan menggunakan buruh/pekerja tak dibayar dan atau buruh/pekerja tidak tetap.

who works at his own risk and assisted by temporary worker/unpaid worker.

19. **Berusaha dibantu buruh tetap/buruh dibayar** adalah berusaha atas risiko sendiri dan mempekerjakan paling sedikit satu orang buruh/pekerja tetap yang dibayar.

19. ***Employer assisted by permanent workers/paid workers*** is a person who does his business at her/his own risk at least one assisted by paid permanent worker.

20. **Buruh/karyawan/pegawai** adalah seseorang yang bekerja pada orang lain atau instansi/kantor/perusahaan secara tetap dengan menerima upah/gaji baik berupa uang maupun barang. Buruh yang tidak mempunyai majikan tetap, tidak digolongkan sebagai buruh/karyawan, tetapi sebagai pekerja bebas. Seseorang dianggap memiliki majikan tetap jika memiliki 1 (satu) majikan (orang/rumah tangga) yang sama dalam sebulan terakhir, khusus pada sektor bangunan batasannya tiga bulan. Apabila majikannya instansi/lembaga, boleh lebih dari satu.

20. ***Employee*** is a person who work permanently for other people or institution/office/ company and gains some money/cash or goods as wage/salary. Labor who have no permanent employer is not categorized as a laborer/worker/employee but casual worker. A laborers in general is considered to have a permanent employer if he has the same employer during the past month, particularly for building construction sector is 3 months. If the employer is an institution, more than 1 (one) employer is allowed.

21. **Pekerja bebas** adalah seseorang yang bekerja pada orang lain/majikan/institusi yang tidak tetap (lebih dari 1 majikan dalam

21. ***Casual employee*** is a person who does not work permanently for other people/employer/ institution (more than 1 employer during the

sebulan terakhir) di usaha pertanian baik berupa usaha rumah tangga maupun bukan usaha rumah tangga, ataupun di nonpertanian atas dasar balas jasa dengan menerima upah atau imbalan baik berupa uang maupun barang, dan baik dengan sistem pembayaran harian maupun borongan

22. **Pekerja tak dibayar** adalah seseorang yang bekerja membantu usaha untuk memperoleh penghasilan/keuntungan yang dilakukan oleh salah seorang anggota rumah tangga atau bukan anggota rumah tangga tanpa mendapat upah/gaji baik berupa uang maupun barang.

last 1 month) in agricultural sector, either home industry or not home industry, or in non-agricultural sector based on remuneration paid with money or goods, and based on daily or contact payment system.

22. **Unpaid worker** is a person who intended to work without pay either with money or good, in an establishment run by other members of the family, relative or neighbour.

ULASAN**DESCRIPTION****Kependudukan**

Tahun 2018 jumlah penduduk Kabupaten Supiori sebanyak 20.018 orang dengan luas yang mencapai hingga 634.24 km², sehingga kepadatan penduduk di Kabupaten Supiori sebesar 31.56 orang/km². Tahun 2018 ini laju pertumbuhan penduduk di Kabupaten Supiori mencapai hingga 4,78 persen pertahun.

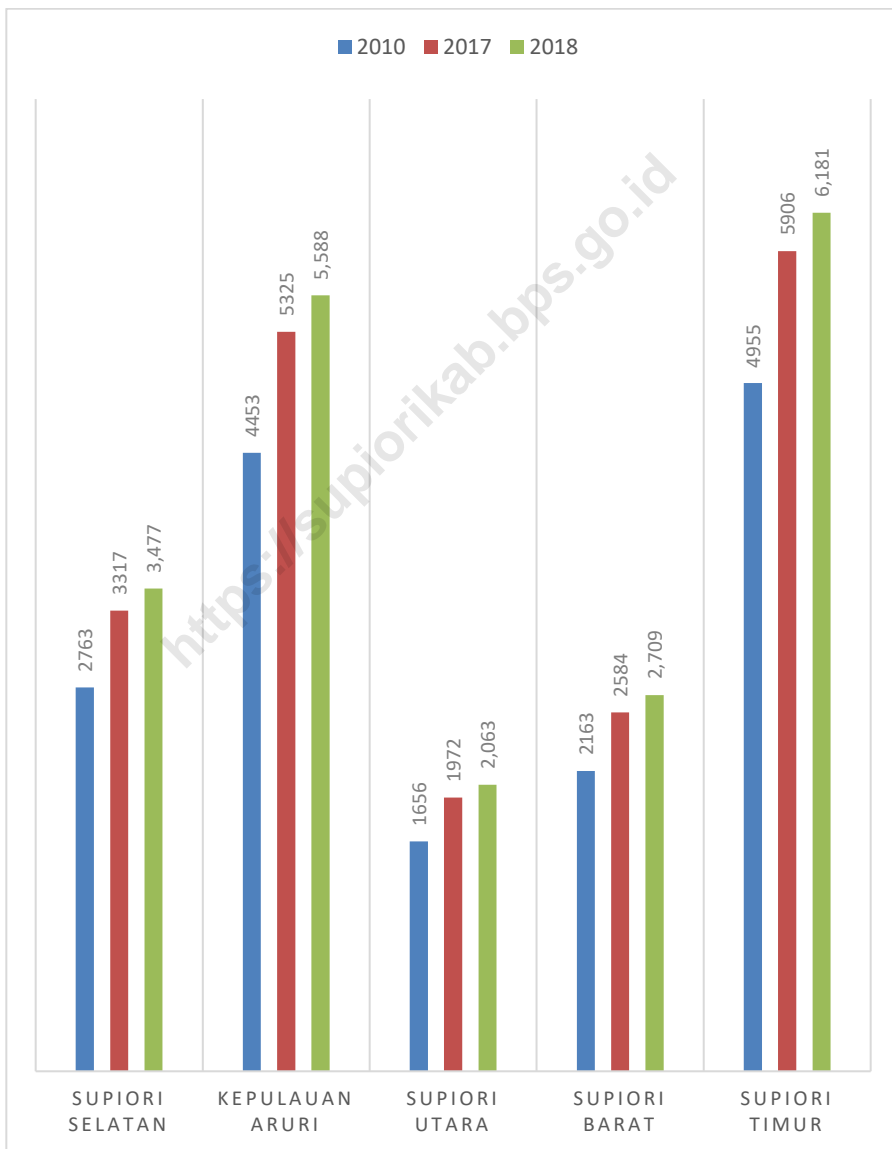
Jika ditinjau berdasarkan jenis kelamin, rasio jenis kelamin di Kabupaten Supiori sebesar 112,46. Hal ini menunjukkan jumlah penduduk laki-laki masih lebih tinggi jika dibandingkan dengan penduduk perempuan. Secara lebih lanjut jumlah rumah tangga di Kabupaten Supiori pada tahun 2018 ada sebanyak 4.344 rumah tangga, sehingga secara rata-rata, anggota rumah tangga di masing-masing rumah tangga di Kabupaten Supiori yaitu sebesar 4,61.

Population

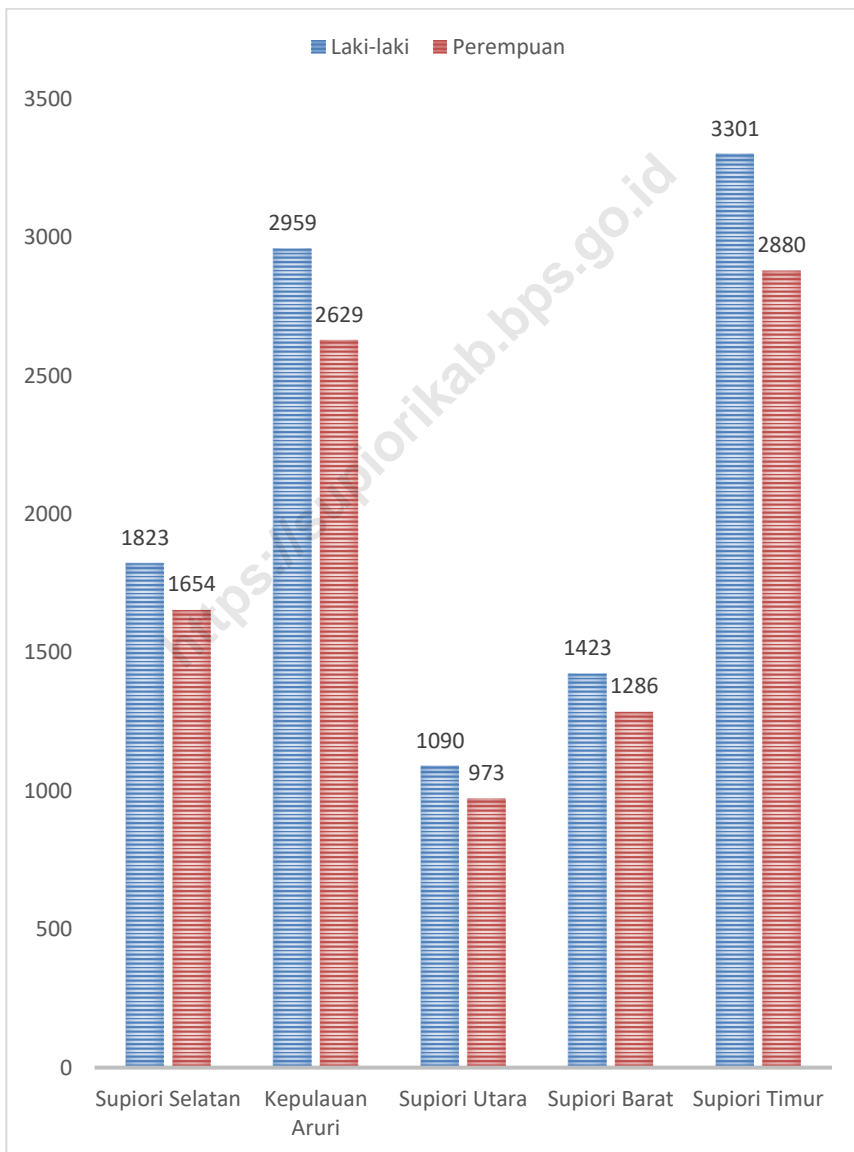
In 2018 the population of Supiori Regency was 20,018 people with an area of up to 634.24 km², so the population density in Supiori Regency was 31.56 people / km². In 2018 the population growth rate in Supiori Regency reaches up to 4.78 percent per year.

If viewed based on gender, the sex ratio in Supiori Regency is 112.46. This shows the number of male population is still higher when compared to the female population. Furthermore, the number of households in Supiori District in 2018 was 4,344 households, so that on average, household members in each household in Supiori District were 4.61..

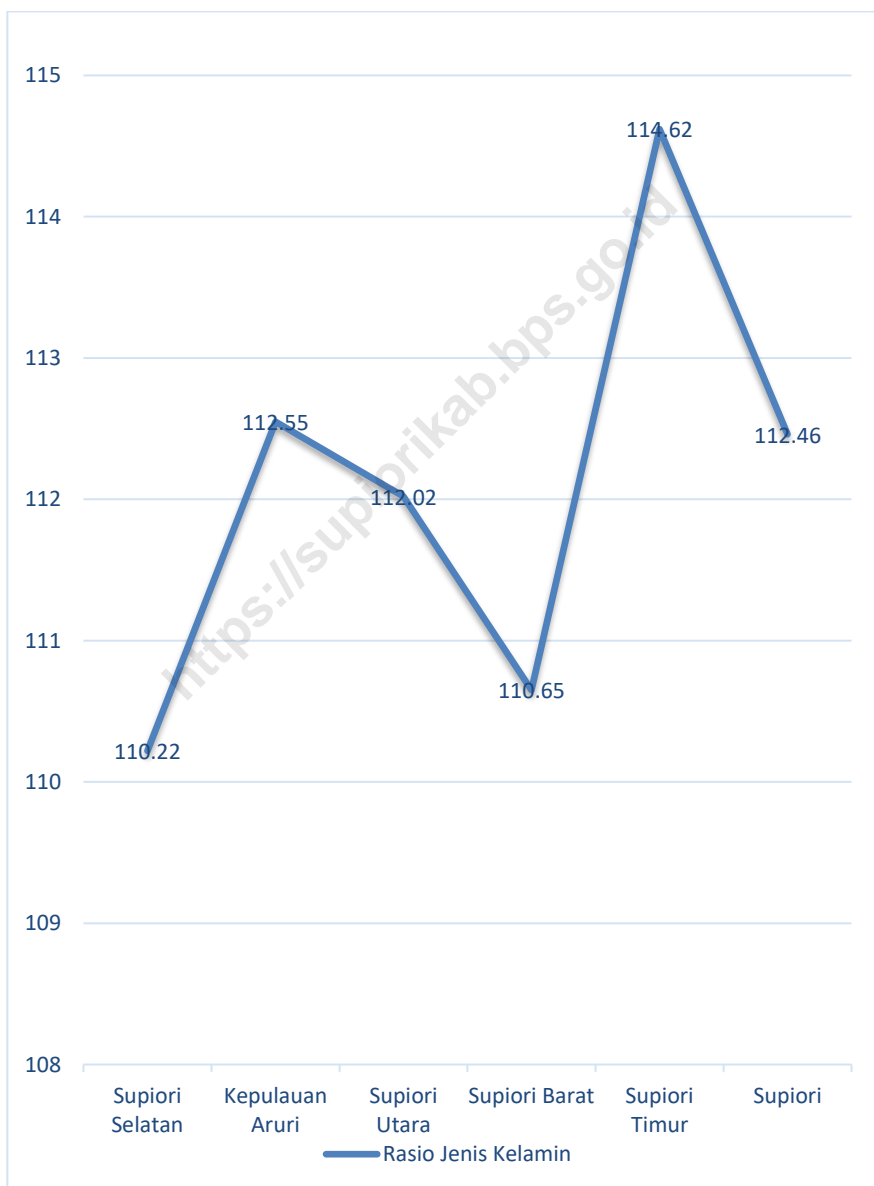
Gambar 8. Jumlah Penduduk dan Laju Pertumbuhan Penduduk Menurut Kecamatan di Kabupaten Supiori 2010, 2017, dan 2018



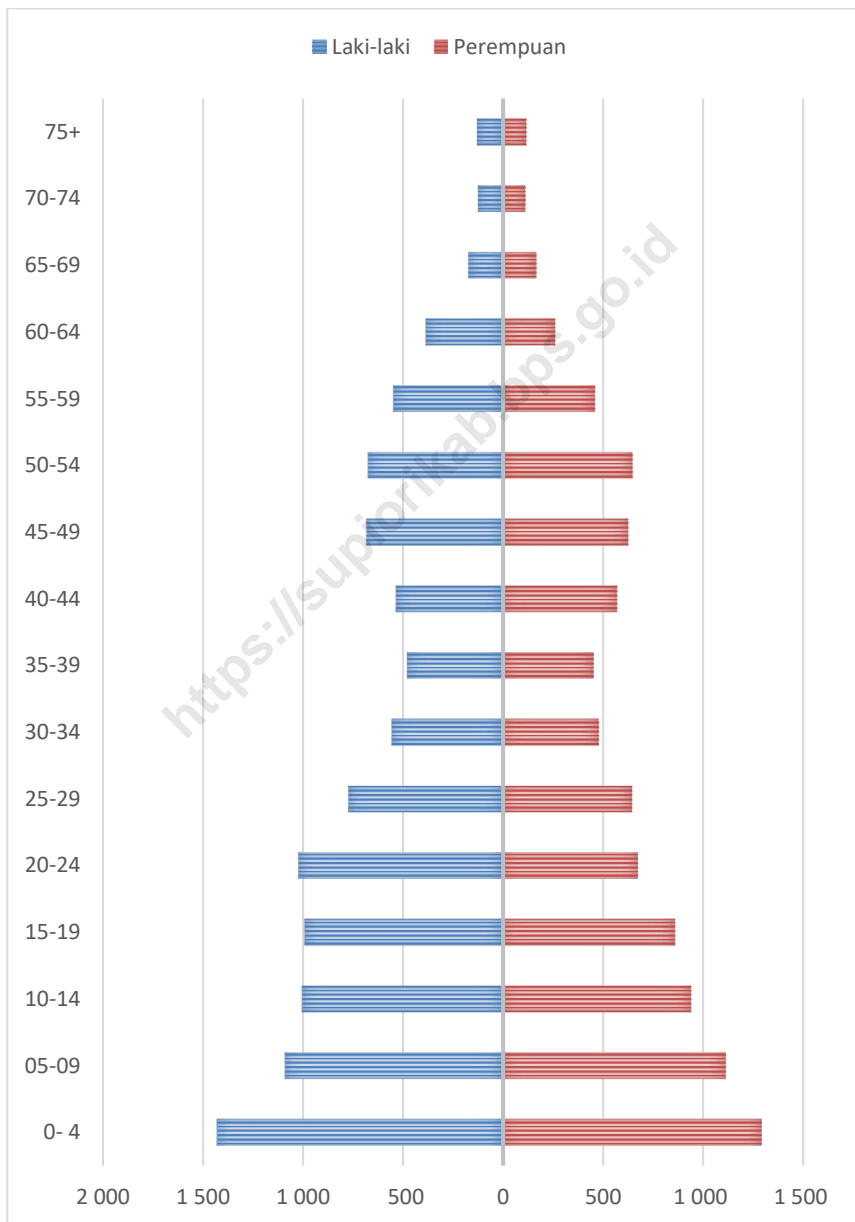
Gambar 9. Jumlah Penduduk Menurut Jenis Kelamin dan Kecamatan di Kabupaten Supiori, 2018



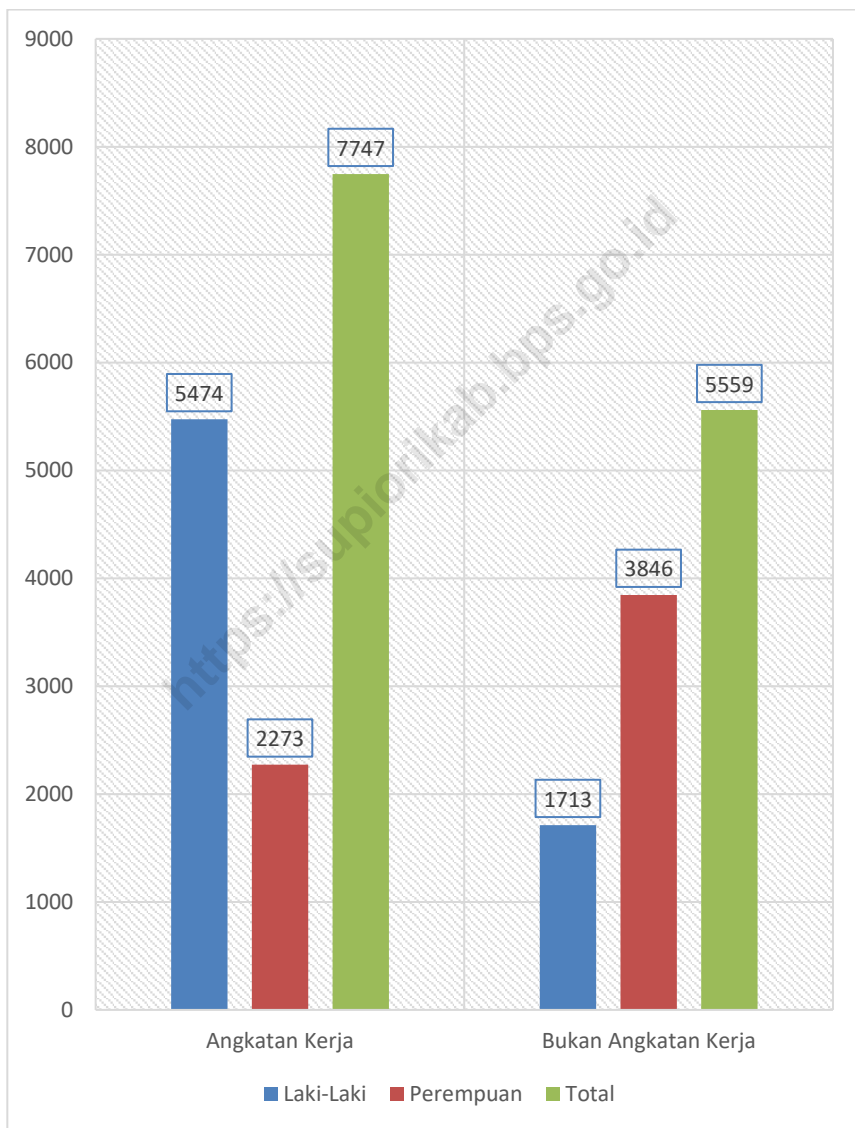
Gambar 10. Rasio Jenis Kelamin menurut Kecamatan di Kabupaten Supiori, 2018



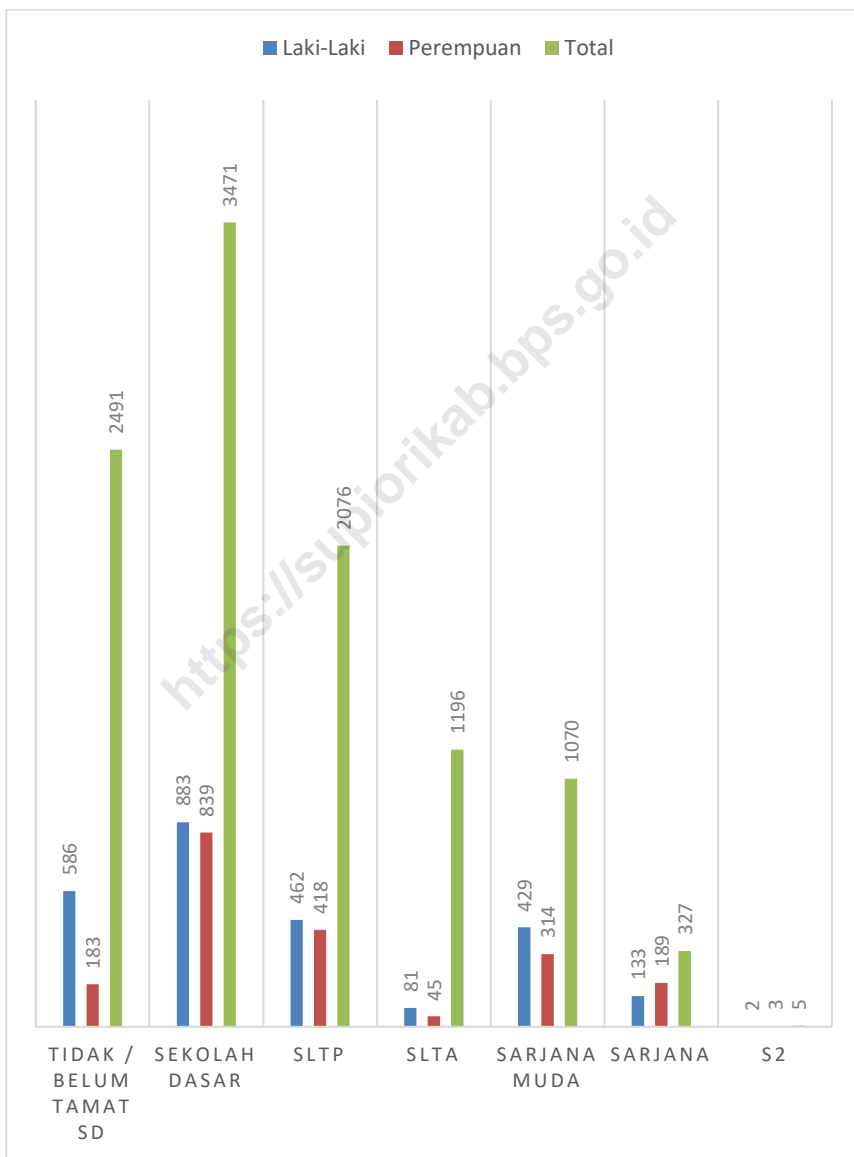
Gambar 11. Piramida Penduduk Kabupaten Supiori, 2018



Gambar 12. Jumlah Penduduk Berumur 15 Tahun Keatas Menurut Jenis Kegiatan Selama Seminggu yang Lalu dan Jenis Kelamin di Kabupaten Supiori, 2018



Gambar 13. Jumlah Pencari Kerja Menurut Tingkat Pendidikan yang Ditamatkan dan Jenis Kelamin di Kabupaten Supiori, 2018



3.1 KEPENDUDUKAN/*POPULATION*

Tabel 3.1.1 Jumlah Penduduk dan Laju Pertumbuhan Penduduk Menurut Kecamatan di Kabupaten Supiori 2010, 2017, dan 2018
Table *Population and Population Growth Rate by Subdistricts in Supiori Regency, 2010, 2017, and 2018*

Kecamatan Subdistrict	Jumlah Penduduk Population			Laju Pertumbuhan Penduduk per Tahun Annual Population Growth Rate (%)	
	2010	2017	2018	2010- 2018	2017- 2018
(1)	(2)	(4)	(4)	(5)	(6)
1. Supiori Selatan	2763	3317	3,477	25.84	4.82
2. Kepulauan Aruri	4453	5325	5,588	25.49	4.94
3. Supiori Utara	1656	1972	2,063	24.58	4.61
4. Supiori Barat	2163	2584	2,709	25.24	4.84
5. Supiori Timur	4955	5906	6,181	24.74	4.66
Supiori	15990	19104	20018	25.19	4.78

Sumber : Badan Pusat Statistik Kabupaten Supiori
 Source : BPS - Statistics of Supiori Regency

Tabel 3.1.2 Jumlah Penduduk Menurut Jenis Kelamin, dan Rasio Jenis
Table Kelamin Menurut Kecamatan di Kabupaten Supiori, 2018
Population and Sex Ratio by Subdistrict in Supiori Regency, 2018

Kecamatan Subdistrict	Jenis Kelamin/ Sex			Rasio Jenis Kelamin Sex Ratio
	Laki-Laki Male	Perempuan Female	Jumlah Total	
(1)	(2)	(3)	(4)	(5)
1 Supiori Selatan	1823	1654	3477	110.22
2 Kepulauan Aruri	2959	2629	5588	112.55
3 Supiori Utara	1090	973	2063	112.02
4 Supiori Barat	1423	1286	2709	110.65
5 Supiori Timur	3301	2880	6181	114.62
Jumlah / Total	10596	9422	20018	112.46

Sumber : Badan Pusat Statistik Kabupaten Supiori
 Source : BPS - Statistics of Supiori Regency

Tabel 3.1.3 Distribusi dan Kepadatan Penduduk Menurut Kecamatan di
Table Kabupaten Supiori, 2018
*Population Distribution and Density by Subdistrict in Supiori
 Regency, 2018*

Kecamatan Subdistrict		Persentase Penduduk Percentage of Total Population	Kepadatan Penduduk per km ² Population Density per sq-km
(1)		(2)	(3)
1.	Supiori Selatan	17.37	39.69
2.	Kepulauan Aruri	27.91	46.66
3.	Supiori Utara	10.31	25.84
4.	Supiori Barat	13.53	17.96
5.	Supiori Timur	30.88	31.49
Jumlah/Total		100.00	31.56

Sumber : Badan Pusat Statistik Kabupaten Supiori
 Source : BPS - Statistics of Supiori Regency

Tabel 3.1.4 Jumlah Penduduk, Rumah Tangga dan Rata-rata Penduduk per Rumah Tangga Menurut Kecamatan di Kabupaten Supiori, 2018
Table *Population, Household and Average Household by Subdistrict in Supiori Regency, 2018*

Kecamatan <i>Subdistrict</i>	Jumlah Penduduk <i>Population</i>	Rumah Tangga <i>Household</i>	Rata-rata Penduduk per Rumah Tangga <i>Average Household</i>
(1)	(2)	(3)	(4)
1 Supiori Selatan	3 477	655	5.31
2 Kepulauan Aruri	5 588	1 091	5.12
3 Supiori Utara	2 063	472	4.37
4 Supiori Barat	2 709	598	4.53
5 Supiori Timur	6 181	1 528	4.05
Jumlah / Total	20 018	4 344	4.61

Sumber : Badan Pusat Statistik Kabupaten Supiori

Source : BPS - Statistics of Supiori Regency

Tabel 3.1.5 Jumlah Penduduk Menurut Kelompok Umur dan Jenis Kelamin di Kabupaten Supiori, 2018
Table 3.1.5 Jumlah Penduduk Menurut Kelompok Umur dan Jenis Kelamin di Kabupaten Supiori, 2018
Population by Age Group and Sex in Supiori Regency, 2018

Kelompok Umur <i>Age Group</i>	Jenis Kelamin/ <i>Sex</i>		
	Laki-Laki <i>Male</i>	Perempuan <i>Female</i>	Jumlah <i>Total</i>
(1)	(2)	(3)	(4)
0- 4	1 428	1 292	2,720
5-9	1 089	1 113	2,202
10-14	1 005	940	1 945
15-19	991	861	1 852
20-24	1 022	675	1 697
25-29	772	646	1 418
30-34	556	479	1 035
35-39	479	454	933
40-44	535	570	1 105
45-49	682	626	1 308
50-54	675	647	1 322
55-59	548	461	1 009
60-64	386	261	647
65-69	173	167	340
70-74	125	113	238
75+	130	117	247
Jumlah/Total	10 596	9 422	20 018

Sumber : Badan Pusat Statistik Kabupaten Supiori
 Source : BPS - Statistics of Supiori Regency

Tabel 3.1.6 Persentase Perempuan Usia 20-24 Tahun yang Pernah Kawin Menurut Karakteristik dan Usia Perkawinan Pertama di Kabupaten Supiori, 2018
Table 3.1.6 *Percentage of Women Aged 20-24 Years Ever Married. Based on the Characteristics and Age of the First Marriage in Supiori Regency, 2018*

Karakteristik Characteristics	Umur Perkawinan Pertama Age of The First Marriage	
	<18 Tahun (2)	18 Tahun Ke Atas (3)
(1)	(2)	(3)
Kuintil Pengeluaran		
Kuintil 1		
Kuintil 2		
Kuintil 3		
Kuintil 4		
Kuintil 5		
Pendidikan Tertinggi		
Tidak Pernah Sekolah/Tidak Tamat SD		
SD dan Sederajat		
SMP dan Sederajat		
SMA dan Sederajat		
Status Perkawinan		
Kawin		
Cerai		
Hidup		

Kabupaten Supiori

Sumber/Source: Survei Sosial Ekonomi Nasional Kor, Maret 2017/National Socio Economic Survey kor, March 2017

3.2 KETENAGAKERJAAN/EMPLOYMENT

Tabel 3.2.1 Jumlah Penduduk Berumur 15 Tahun Keatas Menurut Jenis Kegiatan Selama Seminggu yang Lalu dan Jenis Kelamin di Kabupaten Supiori, 2018
Population Aged 15 Years and Over by Type of Activity During The Previous Week and Sex in Supiori Regency, 2018

Kegiatan Utama <i>Main Activity</i>	Jenis Kelamin/Sex		
	Laki-laki <i>Male</i>	Perempuan <i>Female</i>	Jumlah <i>Total</i>
(1)	(2)	(3)	(4)
Angkatan Kerja/Economically Active	5 474	2 273	7 747
Bekerja/Working	4 959	2 160	7 119
Pengangguran Terbuka/Unemployment	515	113	628
Bukan Angkatan Kerja Economically Inactive			
Sekolah/Attending School	997	766	1 763
Mengurus Rumah Tangga/Housekeeping	502	2 870	3 372
Lainnya/Others	214	210	424
Jumlah/Total	7 187	6 119	13 306
Tingkat Partisipasi Angkatan Kerja (TPAK) Economically Active Participation Rate	90.59	95.03	91.89
Tingkat Pengangguran Terbuka (TPT) Unemployment Rate	9.41`	4.97	8.11

Sumber : Survei Angkatan Kerja Nasional Agustus
Source : August National Labor Force Survey

Tabel 3.2.2 Jumlah Penduduk Berumur 15 Tahun ke Atas Menurut Pendidikan Tertinggi yang Ditamatkan dan Jenis Kegiatan Selama Seminggu yang Lalu di Kabupaten Supiori, 2018

Population Aged 15 Years and Over by Educational Attainment and Type of Activity During The Previous Week in Supiori Regency, 2018

Kepemilikan Ijazah Owning Certificate Education	Angkatan Kerja/Economically Active			Bukan Angkatan Kerja Economically Inactive
	Bekerja Working	Pengangguran Terbuka Unemployment	Jumlah Total	
(1)	(2)	(3)	(4)	(5)
Tidak Punya Ijazah No School certificate	736	83	819	932
SD/MI, Paket A, SDLB/ Primary School	1 775	101	1 876	670
SMP/MTs, Paket B, SMPLB Junior High School	1 132	175	1 307	835
SMA/MA, SMK/MAK Paket C, SMLB Senior High School	1 245	231	1 476	967
DIPLOMA I/II/III/AKADEMI/UNIVERSITAS	34	38	72	37
Jumlah/Total	4 922	628	5 550	3 441

Sumber : Survei Angkatan Kerja Nasional Agustus
Source : August National Labor Force Survey

Tabel 3.2.3 Jumlah Penduduk Berumur 15 Tahun ke Atas yang Bekerja Selama Seminggu yang Lalu Menurut Kelompok Umur dan Jenis Kelamin di Kabupaten Supiori, 2018
Population Aged 15 Years and Over Who Worked During the Previous Week by Age Group and Sex in Supiori Regency, 2018

Kelompok Umur Age Groups	Laki-laki Male	Perempuan Female	Jumlah Total
(1)	(2)	(3)	(4)
15 – 19	0	0	0
20 – 24	372	57	429
25 – 29	487	91	578
30 – 34	209	129	338
35 – 39	237	143	380
40 – 44	226	133	359
45 – 49	618	244	862
50 – 54	424	241	665
55 – 59	235	248	483
60+	532	296	828
Jumlah/Total	3 340	1 582	13 151

Sumber : Survei Angkatan Kerja Nasional Agustus
 Source : August National Labor Force Survey

Tabel 3.2.4 Jumlah Penduduk Berumur 15 Tahun ke Atas yang Bekerja Selama Seminggu yang Lalu Menurut Lapangan Pekerjaan Utama dan Jenis Kelamin di Kabupaten Supiori, 2018
Table 3.2.4 *Population Aged 15 Years and Over Who Worked During the Previous Week by Main Industry and Sex in Supiori Regency, 2018*

Lapangan Pekerjaan Utama <i>Main Industry</i> ¹	Jenis Kelamin/Sex		
	Laki-laki Male	Perempuan Female	Jumlah Total
(1)	(2)	(3)	(4)
1	3 078	1 033	4 111
2	0	0	0
3	124	0	124
4	0	0	0
5	35	0	35
6	43	549	592
7	44	0	44
8	16	0	16
9	0	0	0
Jumlah/Total	3 340	1 582	4 922

*Keterangan/Note:*¹

- Pertanian, Kehutanan, Perburuan, dan Perikanan/Agriculture, Forestry, Hunting, and Fisheries*
- Pertambangan dan Penggalian/Mining and Quarrying*
- Industri Pengolahan/Manufacturing Industry*
- Listrik, Gas, dan Air/Electricity, Gas, and Water*
- Bangunan/Construction*
- Perdagangan Besar, Eceran, Rumah Makan, dan Hotel/Wholesale Trade, Retail Trade, Restaurants, and Hotels*
- Angkutan, Pergudangan, dan Komunikasi/Transportation, Warehousing, and Communication*
- Keuangan, Asuransi, Usaha Persewaan Bangunan, Tanah, dan Jasa Perusahaan/Financial, Insurance, Real Estate, and Business Services and Business Service*
- Jasa Kemasyarakatan, Sosial, dan Perorangan/Community, Social, and Personal Services*

Sumber : Survei Angkatan Kerja Nasional Agustus
 Source :August National Labor Force Survey

Tabel 3.2.5 Jumlah Penduduk Berumur 15 Tahun ke Atas yang Bekerja Selama Seminggu yang Lalu Menurut Jumlah Jam Kerja Seluruhnya dan Jenis Kelamin di Kabupaten Supiori, 2018
Population Aged 15 Years and Over Who Worked During the Previous Week by Total Working Hours and Sex in Supiori Regency, 2018

Jumlah Jam Kerja Seluruhnya (jam) Total Working Hours (hours)	Laki-laki Male	Perempuan Female	Jumlah Total
(1)	(2)	(3)	(4)
0 ¹			
1-14			
15-24			
25-34			
35-39			
40-48			
49-59			
60+			
Jumlah/Total			

Keterangan/Note: ¹Sementara tidak bekerja/Temporarily out of work

Sumber/Source: Survei Angkatan Kerja Nasional Agustus/ August National Labor Force Survey

Catatan : Data Belum Tersedia

Tabel 3.2.6 Jumlah Penduduk Berumur 15 Tahun ke Atas yang Bekerja Selama Seminggu yang Lalu Menurut Jumlah Jam Kerja pada Pekerjaan Utama dan Jenis Kelamin di Kabupaten Supiori, 2018

Population Aged 15 Years and Over Who Worked During the Previous Week by Number of Working Hours on Main Industry and Sex in Supiori Regency, 2018

Jumlah Jam Kerja Pada Pekerjaan Utama (jam) Number of Working Hours on Main Industry (hours)	Laki-laki Male	Perempuan Female	Jumlah Total
(1)	(2)	(3)	(4)
0 ¹			
1-14			
15-24			
25-34			
35-44			
45-54			
55-59			
60-74			
75+			
Jumlah/Total			

Keterangan/Note: ¹Sementara tidak bekerja/Temporarily out of work

Sumber/Source: Survei Angkatan Kerja Nasional Agustus/ August National Labor Force Survey
Catatan : Data Belum Tersedia

Tabel 3.2.7 Jumlah Penduduk Berumur 15 Tahun ke Atas yang Bekerja Selama Seminggu yang Lalu Menurut Status Pekerjaan Utama dan Jenis Kelamin di Kabupaten Supiori, 2018
Table 3.2.7 *Population Aged 15 Years and Over Who Worked During the Previous Week by Main Employment Status and Sex in Supiori Regency, 2018*

Status Pekerjaan Utama Main Employment Status	Jenis Kelamin/Sex		
	Laki-laki Male	Perempuan Female	Jumlah Total
(1)	(2)	(3)	(4)
Berusaha sendiri <i>Own account worker</i>			
Berusaha dibantu buruh tidak tetap/buruh tak dibayar <i>Employer assisted by temporary worker/unpaid worker</i>			
Berusaha dibantu buruh tetap/buruh dibayar <i>Employer assisted by permanent worker/paid worker</i>			
Buruh/Karyawan/Pegawai <i>Regular employee</i>			
Pekerja bebas <i>Casual employee</i>			
Pekerja keluarga/tak dibayar <i>Family worker/unpaid worker</i>			
Jumlah/Total			
Sumber : Survei Angkatan Kerja Nasional Agustus Source : <i>August National Labor Force Survey</i>			

Tabel 3.2.8 Jumlah Pencari Kerja Menurut Tingkat Pendidikan yang Ditamatkan dan Jenis Kelamin di Kabupaten Supiori, 2018
Table *Number of Job Seekers by School Attainment and Sex in Supiori Regency, 2018*

Tingkat Pendidikan yang Ditamatkan School Attainment	Laki-laki Male	Perempuan Female	Jumlah Total
(1)	(2)	(3)	(4)
Tidak/Belum tamat SD <i>Not Completed/Not Yet Completed Primary School</i>	586	183	769
Sekolah Dasar <i>Primary School</i>	883	839	1 722
SLTP <i>Junior High School</i>	462	418	880
SLTA <i>Senior High School</i>	81	45	126
Sarjana Muda <i>Academy</i>	429	314	743
Sarjana <i>Bachelor Graduate</i>	133	189	322
S.2 <i>Magister Graduate</i>	2	3	5
Jumlah/Total	2 576	1 991	4 567

Sumber : Dinas Tenaga Kerja dan Transmigrasi Kabupaten Supiori
 Source : *Migration and Employment Service of Supiori Regency*

Tabel 3.2.9 Jumlah Peserta Latihan Menurut Jenis Kelamin dan Kejuruan
Table 3.2.9 Jumlah Peserta Latihan Menurut Jenis Kelamin dan Kejuruan
 di Kabupaten Supiori, 2018
*Number of Trainee by Sex and Vocational in Supiori
 Regency, 2018*

	Kejuruan <i>Vocational</i>	Laki-laki <i>Male</i>	Perempuan <i>Female</i>	Jumlah <i>Total</i>
	(1)	(2)	(3)	(4)
1.	Office Tools <i>Office Tools</i>	-	-	-
2.	Menjahit <i>Sewing</i>	-	-	-
3.	Pengolahan Hasil Pertanian <i>Agriculture Mechanization</i>	-	-	-
4.	Pengolahan Hasil Perikanan <i>Fishery Mechanization</i>	-	-	-
5.	Teknik Pendingin/AC <i>Cooling technique/AC</i>	-	-	-
6.	Las Industri <i>Industry Weld</i>	7	-	-
7.	Mekanik Yuniior Sepeda Motor <i>Junior Mechanic Motorcycle</i>	8	-	-
8.	Instalasi Penerangan <i>Electricity Installation</i>	8	-	-
9.	Furniture/Meubelair <i>Furniture/Meubeulair</i>	15	-	-
10.	Pertanian <i>Agriculture</i>	-	-	-
	Jumlah/Total	38	-	-

Sumber : Dinas Tenaga Kerja dan Transmigrasi Kabupaten Supiori
 Source : Migration and Employment Service of Supiori Regency

Tabel 3.2.10 Jumlah Peserta Latihan Asli Orang Papua Menurut Jenis
Table Kelamin dan Kejuruan di Kabupaten Supiori, 2018
Number of Native people of papua Trainee by Sex and Vocational in Supiori Regency, 2018

	Kejuruan <i>Vocational</i>	Laki-laki <i>Male</i>	Perempuan <i>Female</i>	Jumlah <i>Total</i>
	(1)	(2)	(3)	(4)
1.	Office Tools <i>Office Tools</i>	-	-	-
2.	Menjahit <i>Sewing</i>	-	-	-
3.	Pengolahan Hasil Pertanian <i>Agriculture Mechanization</i>	-	-	-
4.	Pengolahan Hasil Perikanan <i>Fishery Mechanization</i>	-	-	-
5.	Teknik Pendingin/AC <i>Cooling technique/AC</i>	-	-	-
6.	Las Industri <i>Industry Weld</i>	7	-	-
7.	Mekanik Yuniior Sepeda Motor <i>Junior Mechanic Motorcycle</i>	8	-	-
8.	Instalasi Penerangan <i>Electricity Installation</i>	8	-	-
9.	Furniture/Meubelair <i>Furniture/Meubeulair</i>	15	-	-
10.	Pertanian <i>Agriculture</i>	-	-	-
	Jumlah/Total	38	-	-
Sumber	: Dinas Tenaga Kerja dan Transmigrasi Kabupaten Supiori			
Source	: Migration and Employment Service of Supiori Regency			

Tabel 3.2.11 Jumlah Peserta Latihan Pemagangan Menurut Kebutuhan
Table Perusahaan di Kabupaten Supiori, 2018
Number of Apprenticeship Exhibitors According to Company Requirements in Supiori Regency, 2018

	Kejuruan <i>Vocational</i>	Jumlah Peserta	Tempat Magang	Keterangan
	(1)	(2)	(3)	(4)
1.				
2.				
3.				
4.				
Jumlah/Total				

Catatan : Data Tidak Tersedia

Sumber : Dinas Tenaga Kerja dan Transmigrasi Kabupaten Supiori

Source : Migration and Employment Service of Supiori Regency

Tabel 3.2.12 Jumlah Bimbingan Kewirausahaan Sesuai Profesi di
Table Kabupaten Supiori, 2018
*Number of Professional Entrepreneurship Guidance at
 Supiori Regency, 2018*

Profesi <i>Profession</i>	Laki-laki <i>Male</i>	Perempuan <i>Female</i>	Jumlah <i>Jumlah</i>
(1)	(2)	(3)	(4)
1.			
2.			
3.			
4.			
5.			
6.			
Jumlah/Total			

Catatan : Data Tidak Tersedia

Sumber : Dinas Tenaga Kerja dan Transmigrasi Kabupaten Supiori

Source : *Migration and Employment Service of Supiori Regency*

Tabel 3.2.13 Jumlah Pencari Kerja yang Terdaftar dan Ditempatkan Menurut
Table Bulan dan Jenis Kelamin di Kabupaten Supiori, 2018
Number of Registered and Placed Job Seeker by Months and Sex in Supiori Regency, 2018

Bulan Month	Terdaftar Registered			Ditempatkan Placed		
	Laki-laki Male	Perempuan Female	Jumlah Total	Laki-laki Male	Perempuan Female	Jumlah Total
(1)	(2)	(3)	(4)	(5)	(6)	(7)
Januari/January	229	242		-	-	-
Feruari/February	141	130		-	-	-
Maret/March	139	110		-	-	-
April/April	153	85		-	-	-
Mei/May	33	239		-	-	-
Juni/June	215	250		-	-	-
Juli/July	319	335		-	-	-
Agustus/August	210	235		-	-	-
September/September	267	185		-	-	-
Oktober/October	357	416		-	-	-
Nopember/November	132	148		-	-	-
Desember/December	120	12		-	-	-
Jumlah/Total	2315	2387		-	-	-

Sumber : Dinas Tenaga Kerja dan Transmigrasi Kabupaten Supiori
 Source : Migration and Employment Service of Supiori Regency

Tabel 3.2.14 Jumlah Lowongan Kerja Menurut Lapangan Usaha di Kabupaten Supiori, 2018
Table *Number of Job Vacancies by Main Industry in Supiori Regency, 2018*

Sektor Ekonomi <i>Main Industry</i>	Terdaftar <i>Registered</i>	Belum Dipenuhi Pada Akhir Tahun Lalu <i>Unplaced Last Year</i>	Dipenuhi <i>Occupied</i>	Dihapuskan <i>Wiped Out</i>
(1)	(2)	(3)	(4)	(5)
1. Pertanian, Peternakan, Kehutanan, Perkebunan dan Perikanan <i>Agriculture, Livestock, Forestry, Plantation and Fishery</i>				
2. Pertambangan dan Energi <i>Mining and Energy</i>				
3. Industri Pengolahan <i>Manufacturing Industry</i>				
4. Listrik, Gas dan Air <i>Electricity, Gas and Water Supply</i>				
5. Bangunan <i>Construction</i>				
6. Perdagangan Besar, Eceran Restoran dan Hotel <i>Whole Sale Retail, Restaurant and Hotel</i>				
7. Angkutan, Pengudangan dan Komunikasi <i>Transportation, Storage and Communication</i>				
8. Keuangan, Asuransi, Usaha Persewaan Bangunan, Tanah dan Jasa Perusahaan <i>Finance Insurance and Leasing</i>				
9. Jasa Masyarakat, Sosial dan Perorangan <i>Social Community and Personal Services</i>				
10. Jasa Pemerintahan <i>Government Services</i>				
Jumlah/Total				

Catatan : Data Tidak Tersedia

Sumber : Dinas Tenaga Kerja dan Transmigrasi Kabupaten Supiori

Source : Migration and Employment Service of Supiori Regency

4 SOSIAL

Social

<https://supiorikab.bps.go.id>



PENJELASAN TEKNIS

1. **Tidak/belum pernah sekolah** adalah mereka yang tidak pernah atau belum pernah terdaftar dan tidak pernah atau belum pernah aktif mengikuti pendidikan di suatu jenjang pendidikan formal. Termasuk juga yang tamat/belum tamat taman kanak-kanak tetapi tidak melanjutkan ke sekolah dasar.
2. **Masih bersekolah** adalah mereka yang terdaftar dan aktif mengikuti pendidikan formal dan nonformal (Paket A, B, atau C), baik pendidikan dasar, menengah maupun pendidikan tinggi. Bagi mahasiswa yang sedang cuti dianggap masih bersekolah.
3. **Tidak bersekolah lagi** adalah mereka yang pernah terdaftar dan aktif mengikuti pendidikan di suatu jenjang pendidikan formal dan nonformal (Paket A, B, atau C), tetapi pada saat pencacahan tidak lagi terdaftar dan tidak aktif mengikuti pendidikan.
4. **Tamat sekolah** adalah menyelesaikan pelajaran yang ditandai dengan lulus ujian akhir pada kelas atau tingkat terakhir

TECHNICAL NOTES

1. **Not/never attending school** is someone who has never attended or never been registered in a formal education, such as primary, secondary, and tertiary education. Those who just completed kindergarten are considered as never attended school.
2. **Attending school** is someone who is currently attending primary, secondary, or tertiary education, including package A, package B, or package C. College student who postpones his/her study is considered as attending school.
3. **Not attending school anymore** is someone who had enrolled and participated in formal and non-formal education in the past including package A, package B, or package C, but currently does not attend school.
4. **Completed particular level of education** is someone who has completed particular level of education in private or public

suatu jenjang pendidikan di sekolah negeri maupun swasta dengan mendapatkan tanda tamat belajar/ijazah. Seseorang yang belum mengikuti pelajaran pada kelas tertinggi tetapi telah mengikuti ujian akhir dan lulus dianggap tamat sekolah.

5. **Dapat membaca dan menulis** artinya dapat membaca dan menulis kata-kata/kalimat sederhana dengan suatu aksara tertentu.
 6. **Jalur Pendidikan di Indonesia** terdiri atas 1) pendidikan formal, 2) pendidikan nonformal, dan 3) pendidikan informal yang ketiganya dapat saling melengkapi dan memperkaya (Undang-Undang No. 20 Tahun 2013 tentang Sistem Pendidikan Nasional).
 7. **Jenjang Pendidikan Formal** terdiri atas pendidikan dasar, pendidikan menengah, dan pendidikan tinggi. Jenis pendidikan yang diajarkan mencakup pendidikan umum, kejuruan, akademik, profesi, vokasi, keagamaan, dan khusus.
 - a. Pendidikan Dasar berbentuk Sekolah Dasar (SD) dan Madrasah Ibtidaiyah (MI) atau bentuk lain yang sederajat serta
- school and accepting graduation certificate. Someone who has never attended the highest grade but passed the final exam is considered as completed particular level of education.*
5. **Able to read and write** is the ability to read and write at least a simple sentence in any letter of alphabets.
 6. **The Education System in Indonesia** consists of 1) a formal education, 2) non-formal education, and 3) informal education that all three can be complementary and enriching (Law No. 20 Year 2013 about The National Education System).
 7. **The Formal Education Level** consists of primary education, secondary education, and high education. The kind of education that taught consists of general education, vocational, academic, professional, religious, and specific education.
 - a. The Primary Education consists of Elementary School and Islamic Elementary School or

- Sekolah Menengah Pertama (SMP) dan Madrasah Tsanawiyah (MTs), atau bentuk lain yang sederajat.
- b. Pendidikan Menengah berbentuk Sekolah Menengah Atas (SMA), Madrasah Aliyah (MA), Sekolah Menengah Kejuruan (SMK), dan Madrasah Aliyah Kejuruan (MAK), atau bentuk lain yang sederajat.
 - c. Pendidikan Tinggi merupakan jenjang pendidikan setelah pendidikan menengah yang mencakup program pendidikan diploma, sarjana, magister, spesialis, dan doktor yang diselenggarakan oleh perguruan tinggi. Perguruan tinggi dapat berbentuk akademi, politeknik, sekolah tinggi, institut, atau universitas.
8. **Rumah Sakit** adalah tempat pemeriksaan dan perawatan kesehatan, biasanya berada di bawah pengawasan dokter/tenaga medis, yang melayani penderita yang sakit untuk berobat rawat jalan atau rawat inap.
9. **Rumah Sakit Bersalin** adalah rumah sakit khusus untuk persalinan, dilengkapi pelayanan spesialis pemeriksaan kehamilan, persalinan,
- other equivalent forms and Junior High School and MTs, or other equivalent forms.*
- b. *The Secondary Education consists of the senior high school, MA, Vocational School, and Vocational Madrasah Aliyah, or other equivalent forms.*
 - c. *The High Education consists of the education level after the secondary education that consists of diplomas, bachelor, master, specialist, and doctoral degrees that are held by the college. The colleges can be academy, polytechnic, high school, institute, or university.*
8. **Hospital** is a place for health check, usually controlled/supervised by doctors/medical personnel to serve the ill patients to get outpatient or inpatient treatment services.
9. **Maternity Hospital** is a specialized hospital for childbirth, has specialist inspection service to

rawat inap dan rawat jalan ibu dan anak yang berada di bawah pengawasan dokter spesialis kandungan.

pregnancy, childbirth, hospitalization and outpatient for mothers and children that is under the supervision of an obstetrician.

10. **Rumah Bersalin** adalah sarana pelayanan kesehatan dengan izin sebagai rumah bersalin, dilengkapi pelayanan pemeriksaan kehamilan, persalinan serta pemeriksaan ibu dan anak yang berada di bawah pengawasan bidan senior.

10. **Maternity House** is health care facility with a license as a maternity house, equipped with prenatal care, childbirth and examination of mothers and children which is under the supervision of a senior midwife.

11. **Poliklinik** adalah sarana kesehatan yang dipakai untuk pelayanan berobat jalan, biasanya berada di bawah pengawasan dokter/tenaga medis.

11. **Polyclinic** is a health facility in which to get outpatient services, usually under the control of doctor/medical personnel.

12. **Puskesmas (Pusat Kesehatan Masyarakat)** adalah unit pelaksana teknis dinas kesehatan kabupaten/kota yang mempunyai fungsi utama sebagai penyelenggara pelayanan kesehatan tingkat pertama. Wilayah kerja puskesmas maksimal adalah satu kecamatan dan untuk dapat menjangkau wilayah kerjanya, puskesmas mempunyai jaringan pelayanan yang meliputi unit Puskesmas Pembantu (Pustu), unit Puskesmas Keliling (Puskel), dan unit bidan desa/komunitas (Peraturan Menteri Kesehatan RI No. 75 Tahun 2014 Tentang Pusat Kesehatan

12. **Public Health Center** is technical implementation unit of regency health department that have the primary function as a first-level health care providers. The working area standard of public health center is one district and to reach their working areas, public health centers have a service network covering subsidiary of public health center, mobile public health center units, and midwife units (Regulation of the Minister of Health of Indonesia Number 75 Year 2014 about Public Health

Masyarakat).

13. **Apotek** adalah suatu tempat tertentu yang digunakan untuk melakukan pekerjaan kefarmasian, dan penyaluran/penjualan obat atau bahan farmasi dan perbekalan kesehatan lainnya kepada masyarakat yang dikelola oleh tenaga apoteker (Peraturan Menteri Kesehatan RI No. 1332 Tahun 2002 Tentang Perubahan Atas Peraturan Menteri Kesehatan RI No. 922/MENKES/PER/X/1993 Tentang Ketentuan dan Tata Cara Pemberian Izin Apotek).

14. **Imunisasi** adalah memasukkan kuman atau racun penyakit tertentu yang sudah dilemahkan (vaksin) ke dalam tubuh dengan cara disuntik atau diminum (diteteskan dalam mulut) dengan maksud agar terjadi kekebalan tubuh terhadap penyakit tersebut.

15. **Keluhan kesehatan** adalah keadaan seseorang yang mengalami gangguan kesehatan atau kejiwaan, baik karena penyakit akut, penyakit kronis, kecelakaan, kriminal, atau hal lain.

16. **Mengobati sendiri** adalah upaya oleh anggota rumah

Center).

13. **Pharmacy** is a specific place that is used for pharmaceutical jobs, and distribution/sale of drugs/pharmaceuticals and other medical supplies to people that are administered by trained pharmacist (Regulation of the Minister of Health of Indonesia Number 1332 Year 2002 about the Changes of Regulation of the Minister of Health of Indonesia Number 922/MENKES/PER/X/1993 about Pro-vision and Procedures for Administration of Licensed Pharmacies).

14. **Immunization** is putting enervated microbe of a certain disease into human body by injection or drinking (dropping into mouth) to make the body immune to that disease.

15. **Health complaint** is a condition where a person has health or mental problems because of acute illness, chronically illness, accident, crimes, or others.

16. **Self treatment** is an effort of

tangga/keluarga dengan melakukan pengobatan sendiri tanpa datang ke tempat fasilitas kesehatan atau memanggil dokter/petugas kesehatan ke rumahnya (misal minum obat modern, jamu, kerokan, kompres, kop, pijat) agar sembuh atau menjadi lebih ringan keluhan kesehatannya.

17. **Kasus kumulatif AIDS** adalah kumulatif kasus AIDS sampai dengan referensi waktu tertentu.
18. **BCG (Bacillus Calmette Guerin)** merupakan vaksinasi untuk mencegah penyakit TBC, diberikan pada bayi baru lahir atau anak, dengan suntikan pada kulit pangkal lengan atas. Bekas suntikan kemudian akan membentuk tonjolan kecil jaringan parut pada kulit lengan atas. Suntikan BCG diberikan kepada anak sebanyak 1 kali.
19. **DPT (Difteri, Pertusis, Tetanus)** merupakan vaksin untuk mencegah penyakit Difteri, Pertusis, dan Tetanus yang diberikan pada bayi berumur 3 bulan ke atas, dengan suntikan pada paha, diulang 1 bulan dan 2 bulan kemudian, sehingga suntikan imunisasi DPT lengkap pada balita berjumlah 3 kali
- household members/family to have a health treatment by themselves without visiting health facilities or a doctor/health personnel (for instance, by taking modern medicine, herb medicine, chief with a coin, compress, cupping suction, massage) in order to recover from illness or reduce the health complaint.*
17. **Cummulative AIDS case** is cummulative AIDS cases with reference to a particular time.
18. **BCG (Bacillus Calmette Guerin)** is a vaccine to prevent TBC disease, given to newborns or children, by injection at the base of the skin of the upper arm. Injection site will form little bumps of scar tissue in the skin of the upper arm. BCG injections given to children 1 times.
19. **DPT (Diphtheria, Pertussis, Tetanus)** is a vaccine to prevent the diphtheria, pertussis, and tetanus disease, given to infants aged 3 months and above, with a shot in the thigh, repeated one month and two months later, so that the complete DPT immunization shots at toddler

- (kadang-kadang selang waktu antar suntikan bisa lebih dari 1 bulan).
20. Untuk mengukur kemiskinan, BPS menggunakan konsep kemampuan memenuhi kebutuhan dasar (*basic needs approach*). Dengan pendekatan ini, kemiskinan dipandang sebagai ketidakmampuan dari sisi ekonomi untuk memenuhi kebutuhan dasar makanan dan bukan makanan yang diukur dari sisi pengeluaran. Metode yang digunakan adalah menghitung Garis Kemiskinan (GK), yang terdiri dari dua komponen yaitu Garis Kemiskinan Makanan (GKM) dan Garis Kemiskinan Non-Makanan (GKNM). Penghitungan Garis Kemiskinan dilakukan secara terpisah untuk daerah perkotaan dan perdesaan.
21. **Penduduk miskin** adalah penduduk yang memiliki rata-rata pengeluaran per kapita per bulan di bawah Garis Kemiskinan.
22. **Garis Kemiskinan Makanan (GKM)** merupakan nilai pengeluaran kebutuhan minimum makanan yang disetarakan dengan 2.100 kkalori per kapita per hari. Garis Kemiskinan Non-Makanan (GKNM) adalah kebutuhan minimum untuk
- totaling 3 times (sometimes the time interval between injections can be more than 1 month).*
20. *To measure poverty, BPS-Statistics Indonesia has used the concept of basic needs approach. Therefore, poverty is viewed as economic inability to fulfill food and non-food basic needs which are measured by consumption/expenditure. The method used is calculating poverty line, which consists of two components that are Food Poverty Line (FPL) and Non-Food Poverty Line (NFPL). The poverty line was calculated separately for urban and rural areas.*
21. *A person whose expenditure per capita per month is below the poverty line is considered to be poor.*
22. *The Food Poverty Line refers to the daily minimum requirement of 2,100 kcal per capita per day. The Non-Food Poverty Line refers to the minimum requirement for household necessities for clothing, education, health, and other basic*

perumahan, sandang, pendidikan, kesehatan, dan kebutuhan dasar lainnya.

23. Ukuran Kemiskinan

- a. **Head Count Index** (HCI- P_0) adalah persentase penduduk miskin yang berada di bawah Garis Kemiskinan (GK).
- b. **Indeks Kedalaman Kemiskinan** (*Poverty Gap Index*- P_1) merupakan ukuran rata-rata kesenjangan pengeluaran masing-masing penduduk miskin terhadap garis kemiskinan. Semakin tinggi nilai indeks, semakin jauh rata-rata pengeluaran penduduk dari garis kemiskinan.
- c. **Indeks Keparahan Kemiskinan** (*Poverty Severity Index*- P_2) memberikan gambaran mengenai penyebaran pengeluaran di antara penduduk miskin. Semakin tinggi nilai indeks, semakin tinggi ketimpangan pengeluaran di antara penduduk miskin.

individual needs.

23. Poverty Measures

- a. **Head Count Index** (HCI- P_0) simply measures the percentage of the population that is counted as poor, often denoted by P_0 .
- b. **Poverty Gap Index- P_1** measures the extent to which individuals fall below the poverty line (the poverty gaps) as a proportion of the poverty line. Higher value of the index shows that the gap between average expenditure of the poor and the poverty line is wider.
- c. **Poverty Severity Index- P_2** describes inequality among the poor. This is simply a weighted sum of poverty gaps (as a proportion of the poverty line), where the weights are the proportionate poverty gaps themselves. Hence, by squaring the poverty gap index, the measure implicitly puts more weight on observations that fall well below the poverty line. Higher value of the index shows that inequality among the poor is higher.

Foster-Greer-Thorbecke (1984) merumuskan suatu ukuran yang digunakan untuk mengukur tingkat kemiskinan sebagai berikut:

$$P_a = \frac{1}{n} \sum_{i=1}^q \left[\frac{z - y_i}{z} \right]^a$$

dimana:

a=0, 1, 2

z=Garis kemiskinan

y_i =Rata-rata pengeluaran perkapita sebulan penduduk yang berada di bawah garis kemiskinan (i=1,2,...,q), $y_i < z$

q=Banyaknya penduduk yang berada di bawah garis kemiskinan

n=Jumlah penduduk

Jika a=0, diperoleh *Head Count Index* (P0), jika a=1 diperoleh indeks kedalaman kemiskinan (*Poverty Gap Index-P1*) dan jika a=2 disebut indeks keparahan kemiskinan (*Poverty Severity Index-P2*).

Foster-Greer-Thorbecke (1984) developed poverty measures that may be written as:

$$P_a = \frac{1}{n} \sum_{i=1}^q \left[\frac{z - y_i}{z} \right]^a$$

where:

a=0, 1, 2

z=the poverty line

y_i =Average expenditure per capita per month of the poor (i=1,2,...,q), $y_i < z$

q=the number of poor

n=the total population

if a=0 is obtained *Head Count Index* (P_0), if a=1 is obtained *Poverty Gap Index-P₁*, and if a=2 is obtained *Poverty Severity Index-P₂*.

24. **Indeks Pembangunan Manusia** (IPM) menjelaskan bagaimana penduduk dapat mengakses hasil pembangunan dalam memperoleh pendapatan, kesehatan, pendidikan dan sebagainya. IPM diperkenalkan

24. **The Human Development Index** (HDI) explains how people can access development results in obtaining income, health, education and so forth. HDI was introduced by United Nations

oleh UNDP pada tahun 1990 dan dipublikasikan secara berkala dalam laporan tahunan Human Development Report (HDR). IPM dibentuk oleh 3 (tiga) dimensi dasar: Umur panjang dan hidup sehat; pengetahuan; dan standar hidup layak.

Development Programme (UNDP) in 1990 and published periodically in the annual report of the Human Development Report. HDI was formed by three basic dimensions: a long and healthy life; knowledge; and a decent standard of living.

<https://supiorikab.bps.go.id>

ULASAN**DESCRIPTION****Pendidikan**

Menurut Data Survei Sosial Ekonomi Nasional (SUSENAS) tahun 2018, 75 persen penduduk berumur 7-24 tahun di Kabupaten Supiori masih bersekolah, lalu 22 persen lainnya tidak bersekolah lagi dan 3 persen tidak/belum bersekolah.

Angka Partisipasi Sekolah (APS) anak berumur 7-12 tahun sebesar 94,85 persen, lalu 13-15 tahun sebesar 90,44 persen sedangkan 16-18 tahun sebesar 77,1 persen.

BPS Kabupaten Supiori tidak mendapatkan data sekunder mengenai Pendidikan dari dinas terkait.

Kesehatan

Kabupaten Supiori memiliki 5 puskesmas dan 1 Rumah Sakit Umum Daerah. Untuk menjalankan pelayanan kesehatan Kabupaten Supiori memiliki 153 tenaga medis, 74 perawat, 47 bidan, 6 tenaga farmasi dan 26 tenaga lainnya. Kabupaten Supiori juga memiliki 6 dokter spesialis, 8 dokter umum dan 3 dokter gigi.

Pada tahun 2018 terjadi beberapa kasus HIV/AIDS lebih tepatnya 26 kasus, selain itu terdapat pula 237 kasus diare, 58 kasus TBC dan 16 kasus malaria.

Education

According to the National Socio-Economic Survey Data (SUSENAS) in 2018, 75 percent of the population aged 7-24 years in Supiori Regency are still in school, then another 22 percent are not in school anymore and 3 percent are not / not yet in school.

School Participation Rate (APS) for children aged 7-12 years is 94.85 percent, then 13-15 years is 90.44 percent while 16-18 years is 77.1 percent.

BPS Supiori Regency did not get secondary data on Education from related agencies.

Health

Supiori Regency has 5 puskesmas and 1 Regional General Hospital. To run health services in Supiori District, there are 153 medical workers, 74 nurses, 47 midwives, 6 pharmacy workers and 26 other personnel. Supiori Regency also has 6 specialist doctors, 8 general practitioners and 3 dentists.

In 2018 there were 26 cases of HIV / AIDS, more precisely 26 cases, in addition there were also 237 cases of diarrhea, 58 cases of tuberculosis and 16 cases of malaria.

Kemiskinan

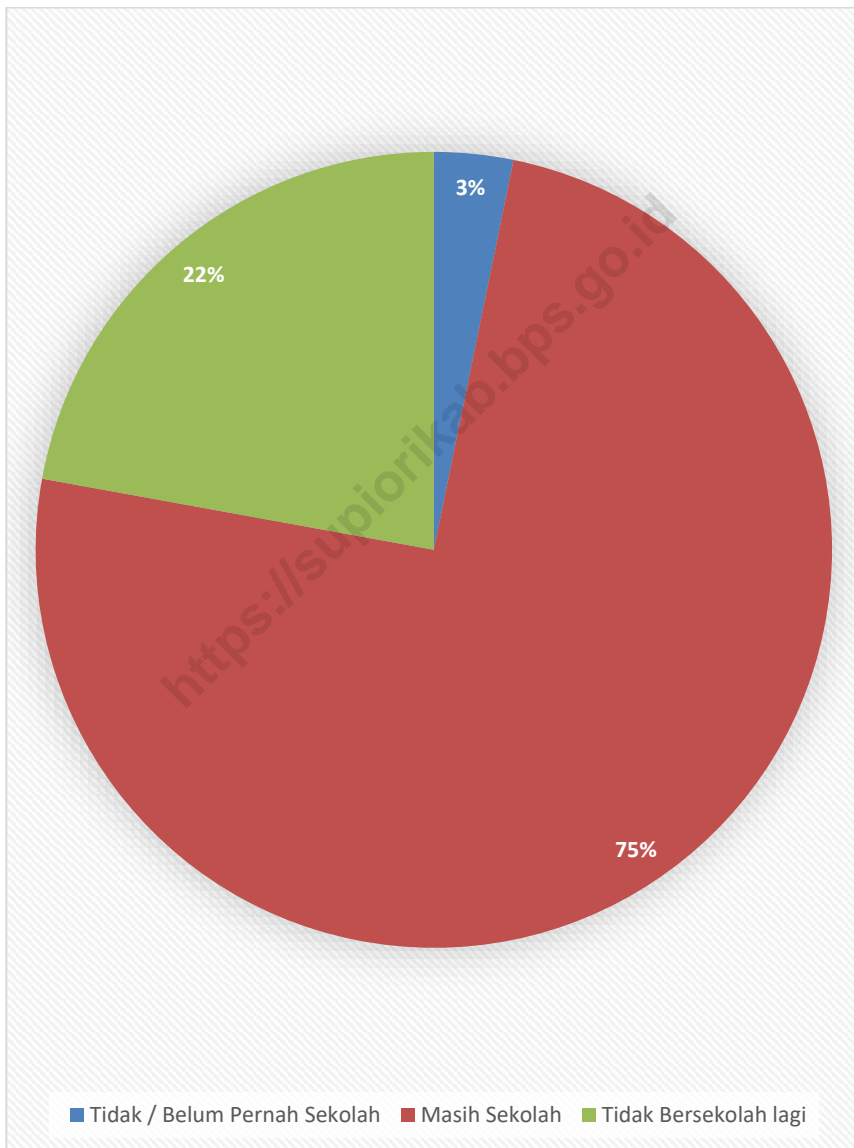
Pada tahun 2018 Garis Kemiskinan Kabupaten Supiori berada pada 434.625 rupiah. Dan penduduk Kabupaten Supiori yang tergolong miskin sebesar 39,22 persen.

Poverty

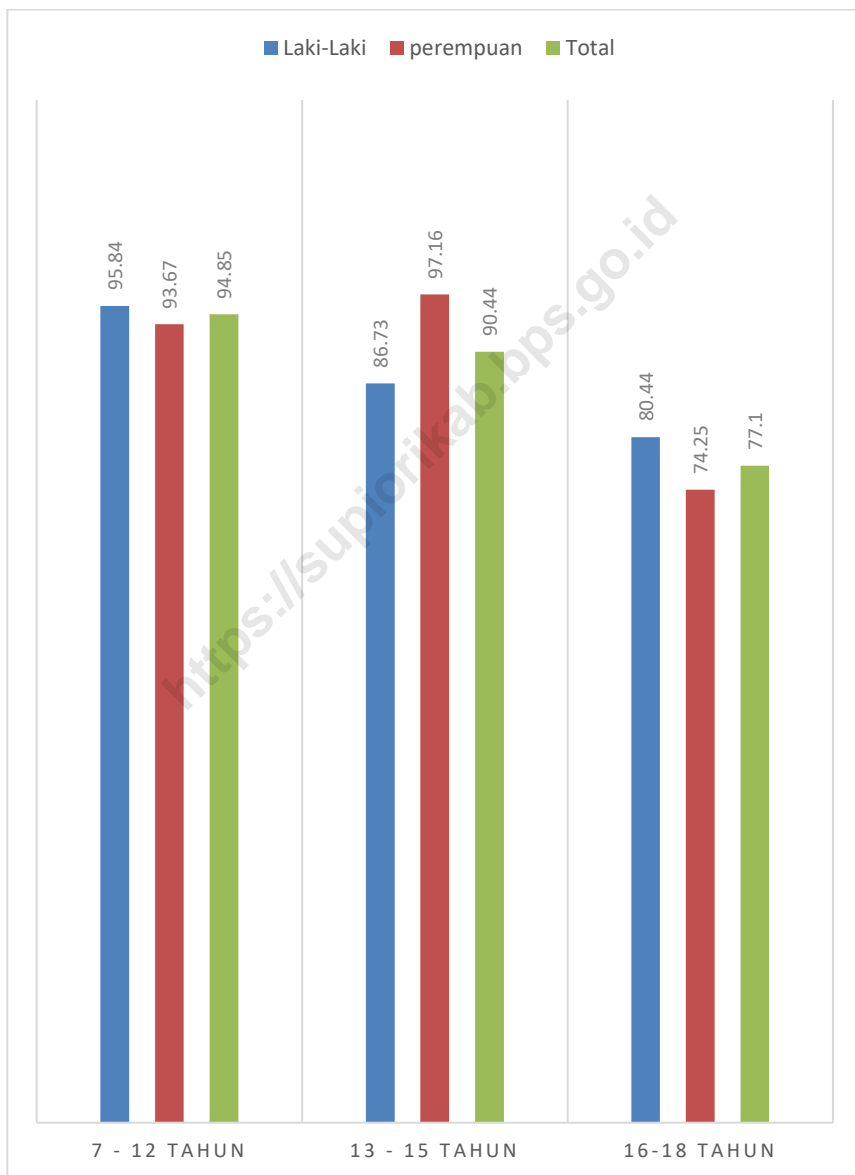
In 2018 the poverty line of Supiori Regency is at 434,625 rupiah. And the population of Supiori Regency which is classified as poor is 39.22 percent.

<https://supiorikab.bps.go.id>

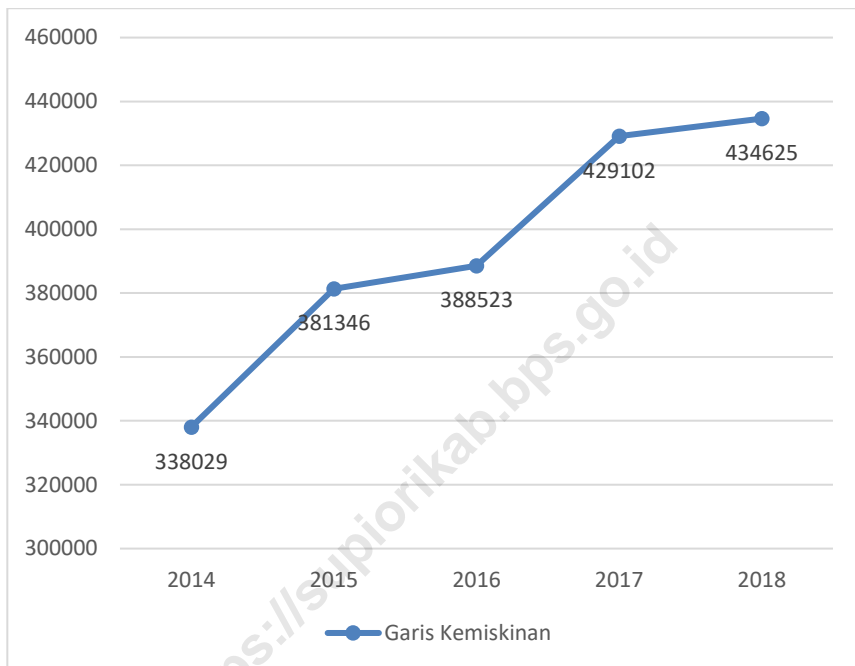
Gambar 14. Persentase Penduduk Usia 7–24 Tahun Menurut Jenis Kelamin dan Partisipasi Sekolah di Kabupaten Supiori, 2018



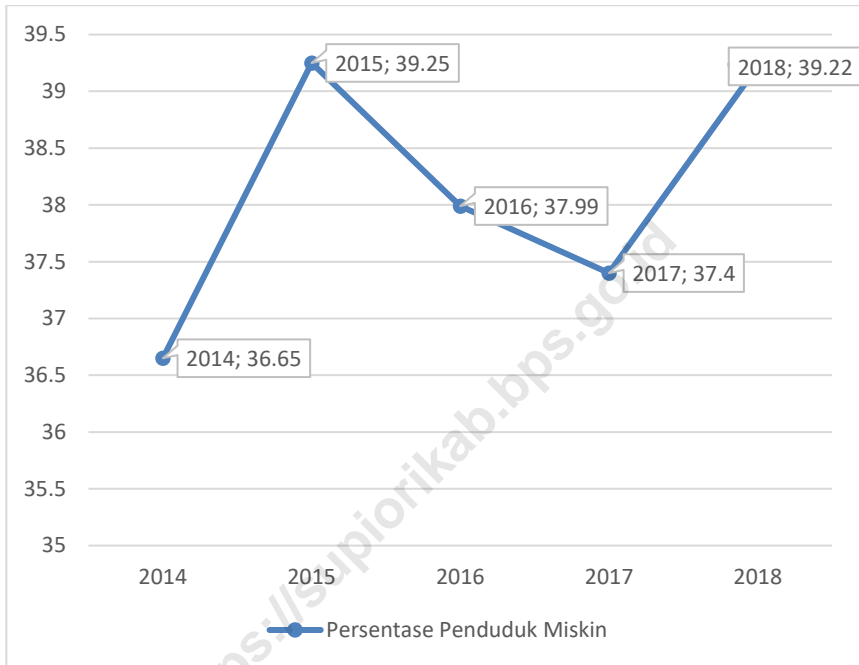
Gambar 15. Angka Partisipasi Sekolah (APS) Penduduk Berumur 5-18 Kabupaten Supiori Menurut Jenis Kelamin, 2018



Gambar 16. Garis Kemiskinan di Kabupaten Supiori, 2014-2018



Gambar 17. Persentase Penduduk Miskin di Kabupaten Supiori, 2014-2018



4.1 PENDIDIKAN/*EDUCATION*

Tabel 4.1.1 Persentase Penduduk Usia 7–24 Tahun Menurut Jenis Kelamin dan Partisipasi Sekolah di Kabupaten Supiori, 2018
Percentage of Population Aged 7-24 Years by Sex and School Participation in Supiori Regency, 2018

Status Pendidikan	Laki-laki Male	Perempuan Female	Jumlah Total
(1)	(2)	(3)	(4)
Tidak/Belum Pernah Sekolah	3,63	2,7	3,21
Masih Sekolah	76.42	72.5	74.65
SDLB/Paket A/SD/MI	42.7	41.71	42.25
SMPLB/Paket B/SMP/MTs	16.23	13.52	15.01
SMLB/Paket C/SMA/MA/SMK/MAK	17.49	17.27	17.39
Jumlah Yang Masih Sekolah			
Tidak Bersekolah Lagi	19.95	24.8	22.14

Sumber : Survei Sosial Ekonomi Nasional Kor, Maret 2018- Badan Pusat Statistik Kabupaten Supiori
Source : *National Socio Economic Survey Kor, March 2018- BPS - Statistics of Supiori Regency*

Tabel 4.1.2 Angka Partisipasi Sekolah (APS) Penduduk Berumur 5-18
 Table Kabupaten Supiori Menurut Jenis Kelamin, 2018
***School Attendance Rate (SAR) for 5-18 years old of Supiori
 Regency by Sex, 2018***

Kelompok Umur Age Range	Angka Partisipasi Sekolah (APS) School Attendance Rate (SAR)		
	Laki-laki Male	Perempuan Female	Laki-laki dan Perempuan Male and Female
(1)	(2)	(3)	(4)
7 – 12	95.84	93.67	94.85
13 – 15	86.73	97.16	90.44
16 – 18	80.44	74.25	77.10

Sumber : Survei Sosial Ekonomi Nasional Kor, Maret 2018- Badan Pusat Statistik Kabupaten Supiori
 Source : *National Socio Economic Survey Kor, March 2018- BPS - Statistics of Supiori Regency*

Tabel 4.1.3 Angka Partisipasi Murni (APM) Menurut Jenjang Pendidikan dan Jenis Kelamin di Kabupaten Supiori, 2018
Net Enrollment Rate(NER) by Education Level and Sex in Supiori Regency, 2018

Tingkat Pendidikan Education Level	Angka Partisipasi Murni (APM) Net Enrollment Rate (NER)		
	Laki-laki Male	Perempuan Female	Laki-laki dan Perempuan Male and Female
(1)	(2)	(3)	(4)
SD/MI <i>Elementary School</i>	95.84	93.67	94.85
SMP/MTs <i>Junior High School</i>	59.43	67.49	62.30
SMA/SMK/MA <i>Senior High School</i>	60.63	53.00	56.52

Sumber : Survei Sosial Ekonomi Nasional Kor, Maret 2018- Badan Pusat Statistik Kabupaten Supiori
 Source : *National Socio Economic Survey Kor, March 2018- BPS - Statistics of Supiori Regency*

Tabel 4.1.4 Angka Partisipasi Kasar (APK) Menurut Jenjang Pendidikan dan Jenis Kelamin di Kabupaten Supiori, 2018
Table 4.1.4 *Gross Enrollment Rate (GER) by Education Level and Sex in Supiori Regency, 2018*

Tingkat Pendidikan Education Level	Angka Partisipasi Kasar (APK) Gross Enrollment Ratio (GER)		
	Laki-laki Male	Perempuan Female	Laki-laki dan Perempuan Male and Female
(1)	(2)	(3)	(4)
SD/MI <i>Elementary School</i>	105.61	102.02	103.73
SMP/MTs <i>Junior High School</i>	74.36	92.00	80.63
SMA/SMK/MA <i>Senior High School</i>	130.64	91.26	109.43

Sumber : Survei Sosial Ekonomi Nasional Kor, Maret 2018- Badan Pusat Statistik Kabupaten Supiori
 Source : *National Socio Economic Survey Kor, March 2018- BPS - Statistics of Supiori Regency*

Tabel 4.1.5 Jumlah Sekolah, Murid, Guru, dan Rasio Murid-Guru Pendidikan Anak Usia Dini (PAUD) Menurut Kecamatan di Kabupaten Supiori, 2018
Table *Number of Schools, Pupils, Teachers, and School-Teacher Ratio of Early Childhood Education Programs by Subdistrict in Supiori Regency, 2018*

Kecamatan <i>Subdistrict</i>	Sekolah <i>Schools</i>	Murid <i>Pupils</i>	Guru <i>Teachers</i>	Rasio Murid-Guru <i>Pupil- Teacher Ratio</i>
(1)	(2)	(3)	(4)	(5)
1 Supiori Selatan
2 Kepulauan Aruri
3 Supiori Utara
4 Supiori Barat
5 Supiori Timur
Jumlah / <i>Total</i>

Sumber : Dinas Pendidikan Kabupaten Supiori
 Source : *Educational Service of Supiori Regency*

Tabel 4.1.6 Jumlah Sekolah, Murid, Guru, dan Rasio Murid-Guru Taman Kanak-kanak (TK) Menurut Kecamatan di Kabupaten Supiori, 2018

Number of Schools, Pupils, Teachers, and School-Teacher Ratio of Kindergarten by Subdistrict in Supiori Regency, 2018

Kecamatan <i>Subdistrict</i>	Sekolah <i>Schools</i>	Murid <i>Pupils</i>	Guru <i>Teachers</i>	Rasio Murid-Guru Pupil- Teacher Ratio
(1)	(2)	(3)	(4)	(5)
1 Supiori Selatan
2 Kepulauan Aruri
3 Supiori Utara
4 Supiori Barat
5 Supiori Timur
Jumlah / Total

Sumber : Dinas Pendidikan Kabupaten Supiori
 Source : *Educational Service of Supiori Regency*

Tabel 4.1.7 Jumlah Sekolah, Murid, Guru, dan Rasio Murid-Guru Sekolah Dasar (SD) Menurut Kecamatan di Kabupaten Supiori, 2018
Number of Schools, Pupils, Teachers, and School-Teacher Ratio of Primary Schools by Subdistrict in Supiori Regency, 2018

	Kecamatan Subdistrict	Sekolah Schools	Murid Pupils	Guru Teachers	Rasio Murid-Guru Pupil- Teacher Ratio
	(1)	(2)	(3)	(4)	(5)
1	Supiori Selatan
2	Kepulauan Aruri
3	Supiori Utara
4	Supiori Barat
5	Supiori Timur
Jumlah / Total					

Sumber : Dinas Pendidikan Kabupaten Supiori
 Source : Educational Service of Supiori Regency

Tabel 4.1.8 Jumlah Sekolah, Murid, Guru, dan Rasio Murid-Guru Madrasah Ibtidaiyah (MI) Menurut Kecamatan di Kabupaten Supiori, 2018
Table *Number of Schools, Pupils, Teachers, and School-Teacher Ratio of Madrasah Ibtidaiyah (MI) by Subdistrict in Supiori Regency, 2018*

Kecamatan <i>Subdistrict</i>	Sekolah <i>Schools</i>	Murid <i>Pupils</i>	Guru <i>Teachers</i>	Rasio Murid-Guru Pupil- Teacher Ratio
(1)	(2)	(3)	(4)	(5)
1 Supiori Selatan	-	-	-	-
2 Kepulauan Aruri	-	-	-	-
3 Supiori Utara	-	-	-	-
4 Supiori Barat	-	-	-	-
5 Supiori Timur	-	-	-	-
Jumlah / <i>Total</i>	-	-	-	-

Sumber : Dinas Pendidikan Kabupaten Supiori

Source : *Educational Service of Supiori Regency*

Tabel 4.1.9 Jumlah Sekolah, Murid, Guru, dan Rasio Murid-Guru Sekolah Menengah Pertama Menurut Kecamatan di Kabupaten Supiori, 2018
Number of Schools, Pupils, Teachers, and School-Teacher Ratio of Junior High Schools by Subdistrict in Supiori Regency, 2018

	Kecamatan Subdistrict	Sekolah Schools	Murid Pupils	Guru Teachers	Rasio Murid-Guru Pupil- Teacher Ratio
	(1)	(2)	(3)	(4)	(5)
1	Supiori Selatan
2	Kepulauan Aruri
3	Supiori Utara
4	Supiori Barat
5	Supiori Timur
Jumlah / Total					

Sumber : Dinas Pendidikan Kabupaten Supiori
 Source : Educational Service of Supiori Regency

Tabel 4.1.10 Jumlah Sekolah, Murid, Guru, dan Rasio Murid-Guru Madrasah Tsanawiyah (MTs) Menurut Kecamatan di Kabupaten Supiori, 2018
Number of Schools, Pupils, Teachers, and School-Teacher Ratio of Madrasah Tsanawiyah (MTs) by Subdistrict in Supiori Regency, 2018

Kecamatan <i>Subdistrict</i>	Sekolah <i>Schools</i>	Murid <i>Pupils</i>	Guru <i>Teachers</i>	Rasio Murid-Guru Pupil- Teacher Ratio
(1)	(2)	(3)	(4)	(5)
1 Supiori Selatan	-	-	-	-
2 Kepulauan Aruri	-	-	-	-
3 Supiori Utara	-	-	-	-
4 Supiori Barat	-	-	-	-
5 Supiori Timur	-	-	-	-
Jumlah / <i>Total</i>		-	-	-

Sumber : Dinas Pendidikan Kabupaten Supiori
 Source : *Educational Service of Supiori Regency*

Tabel 4.1.11 Jumlah Sekolah, Murid, Guru, dan Rasio Murid-Guru Sekolah Menengah Atas Menurut Kecamatan di Kabupaten Supiori, 2018

Number of Schools, Pupils, Teachers, and School-Teacher Ratio of Senior High Schools by Subdistrict in Supiori Regency, 2018

	Kecamatan Subdistrict	Sekolah Schools	Murid Pupils	Guru Teachers	Rasio Murid-Guru Pupil- Teacher Ratio
	(1)	(2)	(3)	(4)	(5)
1	Supiori Selatan
2	Kepulauan Aruri
3	Supiori Utara
4	Supiori Barat
5	Supiori Timur
Jumlah / Total	

Sumber : Dinas Pendidikan Kabupaten Supiori
 Source : Educational Service of Supiori Regency

Tabel 4.1.12 Jumlah Sekolah, Murid, Guru, dan Rasio Murid-Guru Madrasah Aliyah (MA) Menurut Kecamatan di Kabupaten Supiori, 2018
Number of Schools, Pupils, Teachers, and School-Teacher Ratio of Madrasah Aliyah (MA) by Subdistrict in Supiori Regency, 2018

Kecamatan Subdistrict	Sekolah Schools	Murid Pupils	Guru Teachers	Rasio Murid-Guru Pupil- Teacher Ratio
(1)	(2)	(3)	(4)	(5)
1 Supiori Selatan	-	-	-	-
2 Kepulauan Aruri	-	-	-	-
3 Supiori Utara	-	-	-	-
4 Supiori Barat	-	-	-	-
5 Supiori Timur	-	-	-	-
Jumlah / Total	-	-	-	-

Sumber : Dinas Pendidikan Kabupaten Supiori

Source : Educational Service of Supiori Regency

Tabel 4.1.13 Jumlah Sekolah, Murid, Guru, dan Rasio Murid-Guru Sekolah Menengah Kejuruan (SMK) Menurut Kecamatan di Kabupaten Supiori, 2018
Number of Schools, Pupils, Teachers, and School-Teacher Ratio of Vocational Schools by Subdistrict in Supiori Regency, 2018

	Kecamatan Subdistrict	Sekolah Schools	Murid Pupils	Guru Teachers	Rasio Murid-Guru Pupil- Teacher Ratio
	(1)	(2)	(3)	(4)	(5)
1	Supiori Selatan
2	Kepulauan Aruri
3	Supiori Utara
4	Supiori Barat
5	Supiori Timur
Jumlah / Total					

Sumber : Dinas Pendidikan Kabupaten Supiori
 Source : *Educational Service of Supiori Regency*

4.2 KESEHATAN/HEALTH

Tabel 4.2.1 Jumlah Fasilitas Kesehatan Menurut Kecamatan di Kabupaten Supiori,2017
Table *Number of Health Facilities by Subdistrict in Supiori Regency,2017*

Kecamatan <i>District</i>	Rumah Sakit <i>Hospital</i>	Rumah Bersalin <i>Maternity Hospital</i>	Puskesmas Umum <i>Health Center</i>
(1)	(2)	(3)	(4)
Supiori Selatan	-	-	1
Kepulauan Aruri	-	-	1
Supiori Utara	-	-	1
Supiori Barat	-	-	1
Supiori Timur	1	-	1
Jumlah / Total	1	0	5

Tabel 4.2.1 Lanjutan
Table *Continues*

Kecamatan District	Puskesmas Pembantu <i>Public Health Center Assistant</i>	Posyandu Maternal & Child Health Center	Polindes Village Maternity
(1)	(5)	(6)	(7)
Supiori Selatan	4	7	1
Kepulauan Aruri	8	11	-
Supiori Utara	2	5	
Supiori Barat	7	8	-
Supiori Timur	7	11	2
Jumlah / Total	28	42	3

Catatan : Data 2018 Tidak Tersedia

Sumber : Source: Dinas Kesehatan Kabupaten Supiori

Source : Health Service of Supiori Regency

Tabel 4.2.2 Jumlah Puskesmas menurut Tipe dan Kecamatan di Kabupaten Supiori Tahun 2018
Table Number of public health centers by Type and District in Supiori Regency, 2018

Kecamatan Subdistrict	Tipe Puskesmas Public Health Centers type		
	Perawatan Treatment	Non Perawatan Non treatment	Jumlah Total
(1)	(2)	(3)	(4)
1 Supiori Selatan	1	-	1
2 Kepulauan Aruri	1	-	1
3 Supiori Utara	1	-	1
4 Supiori Barat	1	-	1
5 Supiori Timur	-	1	1
Jumlah / Total	4	1	5

Sumber : Dinas Kesehatan Kabupaten Supiori

Source : Public Health Service of Supiori Regency

Tabel 4.2.3 Jumlah Puskesmas Keliling menurut Tipe dan Kecamatan di Kabupaten Supiori tahun 2018
Table **Number of mobile health centers by Type and District Supiori Regency. 2018**

Kecamatan <i>Subdistrict</i>	Tipe Puskesmas Keliling Mobile Public Health Centers type			
	Perahu Boat	Kendaraan roda 4 Vehicle with 4 tier	Kendaraan roda 2 Vehicle with 2 tier	Jumlah Total
(1)	(2)	(3)	(4)	(5)
1 Supiori Selatan	1	4	3	8
2 Kepulauan Aruri	7	1	4	12
3 Supiori Utara	-	1	3	4
4 Supiori Barat	3	1	5	9
5 Supiori Timur	-	1	7	8
Jumlah / Total	11	8	22	41

Sumber : Dinas Kesehatan Kabupaten Supiori
 Source : *Public Health Service of Supiori Regency*

Tabel 4.2.4 Jumlah Tenaga Kesehatan Menurut Kecamatan di Kabupaten Supiori, 2018
Table **Number of Health Personnel by Subdistrict in Supiori Regency, 2018**

Tenaga Kesehatan/Health Personnel					
Kecamatan Subdistrict	Tenaga Medis Medical Personnel	Tenaga Keperawatan Nursing Personnel	Tenaga Kebidanan Midwifery Personnel	Tenaga Kefarmasian Pharmacy Personnel	Tenaga Kesehatan Lainnya Other Health Personnel
(1)	(2)	(3)	(4)	(5)	(6)
1 Supiori Selatan	25	13	7	1	4
2 Kepulauan Aruri	29	13	11	1	4
3 Supiori Utara	25	12	6	2	5
4 Supiori Barat	30	14	11	-	5
5 Supiori Timur	44	22	12	2	8
Jumlah / Total	153	74	47	6	26

Sumber : Dinas Kesehatan Kabupaten Supiori
 Source : *Public Health Service of Supiori Regency*

Tabel 4.2.5 Jumlah Dokter Spesialis, Dokter Umum, dan Dokter Gigi Menurut Sarana Pelayanan Kesehatan di Kabupaten Supiori, 2017

Number of Specialist Doctor, Generalist Doctor, and Dentist by Type of Health Facility in Supiori Regency, 2017

Unit Kerja Work Unit	Dokter Spesialis Specialist Doctors	Dokter Umum Generalist Doctors	Dokter Gigi Dentist
(1)	(2)	(3)	(4)
Puskesmas <i>Public Health Center</i>	-	2	-
Rumah Sakit <i>Hospital</i>	6	6	3
Jumlah/Total	6	8	3

Catatan : Data 2018 Tidak Tersedia

Sumber : Dinas Kesehatan Kabupaten Supiori

Source : *Public Health Service of Supiori Regency*

Tabel 4.2.6 Banyaknya Imunisasi Menurut Jenis dan Kecamatan di Kabupaten Supiori, 2018
Table **Number of Immunization by Type of Immunization and Subdistrict in Supiori Regency, 2018**

	Kecamatan <i>Subdistrict</i>	BCG <i>BCG</i>	DPT <i>DPT</i>			Campak <i>Measles</i>
			1	2	3	
	(1)	(2)	(3)	(4)	(5)	(6)
1	Supiori Selatan	44	61	55	50	41
2	Kepulauan Aruri	104	145	115	109	113
3	Supiori Utara	47	52	55	60	66
4	Supiori Barat	48	53	37	40	35
5	Supiori Timur	85	97	84	50	41
Jumlah / Total		328	408	346	309	296

Sumber : Dinas Kesehatan Kabupaten Supiori
 Source : *Public Health Service of Supiori Regency*

Tabel 4.2.6. Lanjutan
Table Continues

	Kecamatan Subdistrict	Polio Polio			
		1	2	3	4
	(1)	(7)	(8)	(9)	(10)
1	Supiori Selatan	52	62	52	60
2	Kepulauan Aruri	116	117	103	120
3	Supiori Utara	47	52	55	61
4	Supiori Barat	49	29	16	22
5	Supiori Timur	100	96	76	60
Jumlah / Total		364	356	302	323

Sumber : Dinas Kesehatan Kabupaten Supiori
Source : Public Health Service of Supiori Regency

Tabel 4.2.7 Persentase Perempuan Pernah Kawin Berumur 15-49 Tahun yang Pernah Melahirkan dengan Penolong Persalinan oleh Tenaga Kesehatan menurut Karakteristik, 2018
Percentage of Women Ever Married Aged 15-49 Years Who Have Gives Birth to a Helper by a Health Worker by Characteristics, 2018

Karakteristik	Penolong Persalinan oleh Tenaga Kesehatan
(1)	(2)
Kelompok Pengeluaran	
40 Persen Terbawah	78.11
40 Persen Tengah	100.00
20 Persen Teratas	100.00
Pendidikan Tertinggi	
SD ke bawah	86.26
SMP ke atas	93.81
Supiori	91.00

Sumber : Survei Sosial Ekonomi Nasional Kor, Maret 2018- Badan Pusat Statistik Kabupaten Supiori
 Source : National Socio Economic Survey Kor, March 2018- BPS - Statistics of Supiori Regency

Tabel 4.2.8 Jumlah Kasus HIV/AIDS, IMS, DBD, Diare, TB, dan Malaria Menurut Kecamatan di Kabupaten Supiori, 2018

Number of Cases of HIV/AIDS, Sexually Transmitted Infection, Dengue Fever, Diarrhea, Tuberculosis (TB) and Malaria by Subdistrict in Supiori Regency, 2018

Kecamatan District	IMS		DBD Dengue Fever	Diare Diarrhea	TBC Tuberculosis	Malaria
	HIV/AIDS	Sexually Transmitted Infection				
(1)	(2)	(3)	(4)	(5)	(6)	(7)
Supiori Selatan	2	-	-	36	4	6
Kepulauan Aruri	5	-	-	58	12	2
Supiori Utara	1	3	-	33	9	2
Supiori Barat	2	1	-	42	3	1
Supiori Timur	16	-	-	68	30	5
Total	26	4	0	237	58	16

Sumber : Dinas Kesehatan Kabupaten Supiori

Source : Public Health Service of Supiori Regency

Tabel 4.2.9 Jumlah Pasangan Usia Subur dan Peserta KB Aktif Menurut Kecamatan di Kabupaten Supiori, 2018

Number of Eligible Couples and Family Planning Participants by Subdistrict in Supiori Regency, 2018

Kecamatan Subdistrict	Jumlah PUS Eligible Couples	Peserta KB Aktif Family Planning Participants			
		IUD	MOW	MOP	Kondom Condom
(1)	(2)	(3)	(4)	(5)	(6)
1 Supiori Selatan	879	-	-	-	8
2 Kepulauan Aruri	1827	-	-	-	-
3 Supiori Utara	802	-	-	-	-
4 Supiori Barat	745	-	-	-	-
5 Supiori Timur	1296	-	12	4	5
Jumlah / Total	5549	0	12	4	13

Sumber : Kantor Pemberdayaan Perempuan dan Keluarga Berencana Kabupaten Supiori
 Source : *Woman Empowerment and Family Planning Service of Supiori Regency*

Lanjutan Tabel 4.2.2/*Continued Table 4.2.2*

Kecamatan Subdistrict	Peserta KB Aktif <i>Family Planning Participants</i>			
	Implan Implants	Suntikan Injection	Pil Pill	Jumlah Total
(1)	(3)	(4)	(5)	(6)
1 Supiori Selatan	56	92	24	180
2 Kepulauan Aruri	28	181	24	233
3 Supiori Utara	21	96	6	123
4 Supiori Barat	14	109	17	140
5 Supiori Timur	76	982	223	1302
Jumlah / Total	195	1460	294	1978

Sumber : Kantor Pemberdayaan Perempuan dan Keluarga Berencana Kabupaten Supiori

Source : *Woman Empowerment and Family Planning Service of Supiori Regency*

Tabel 4.2.10 Alat Kontrasepsi yang Diterima, Didistribusikan dan Stok Akhir Tahun di Kabupaten Supiori, 2018
Table **Number of Contraceptive Methods Received, Distributed and Stocks in Supiori Regency, 2018**

	Alat Kontrasepsi Contraceptive Methods	Satuan Unit	Diterima Received	Distribusi Distributed	Stok Akhir Tahun Stocks
	(1)	(2)	(3)	(4)	(5)
1	Pil <i>Piil</i>	Strip <i>Strip</i>	4000	1950	2050
2	Suntik <i>Injection</i>	Vial <i>Vial</i>	4480	2500	1980
3	IUD <i>Spiral</i>	Set <i>Set</i>	0	0	0
4	Kondom <i>Condom</i>	Lusin <i>Dozen</i>	20	20	0
5	Implan <i>Implant</i>	Set <i>Set</i>	185	115	70
6	<i>Susuk KB 3 Th</i>	Set <i>Set</i>	185	115	70
Supiori			8870	4700	4170

Sumber : Kantor Pemberdayaan Perempuan dan Keluarga Berencana Kabupaten Supiori
 Source : *Woman Empowerment and Family Planning Service of Supiori Regency*

Tabel 4.2.11 Jumlah Tenaga Kesehatan di Rumah Sakit Umum Daerah
 Supiori Berdasarkan Status Kepegawaian Tahun 2018
*Number of Health Personnel at Regional Hospital Supiori
 Based on Civil Service Status 2018*

	Tenaga Health Personnel	Formasi				Jumlah
		PNS	CPNS	PTT	Honorer	
	(1)	(2)	(3)	(4)	(5)	(6)
1	Dokter Umum
2	Dokter Gigi
3	Sarjana Kesehatan
4	Sarjana Apoteker					
	a. S1 Apoteker
	b. S1 Farmasi
	c. D-III Farmasi
5	Perawat					
	a. D-III
	b. S1 Keperawatan
	c. S1 Keperawatan + Ners
	d. Perawat Gigi
6	Kebidanan
7	Gizi
Jumlah halaman ini/ Total in this page	

Catatan : Data Tidak Tersedia

Sumber : Rumah Sakit Umum Daerah Kabupaten Supiori

Source : General Hospital of Supiori Regency

Tabel 4.2.13. Lanjutan.
 Table **Continues.**

	Tenaga Health Personnel	Formasi				Jumlah
		PNS	CPNS	PTT	Honorer	
	(1)	(2)	(3)	(4)	(5)	(6)
8	Kesehatan Lingkungan
9	Analisis Kesehatan
10	Fisioterapi
11	Radiologi
12	Bagian Rekam Medis
13	SMU / Sederajat (Tata Usaha
Jumlah Halaman ini	
Jumlah halaman Sebelumnya	
Jumlah /Total	

Catatan : Data Tidak Tersedia

Sumber : Rumah Sakit Umum Daerah Kabupaten Supiori

Source : *General Hospital of Supiori Regency*

Tabel 4.2.12 10 Besar Keluhan Rawat Inap menurut Kelompok Umur di Rumah Sakit Umum Daerah Kabupaten Supiori, 2018
Top Ten Hospitalization Diseases by Age in General Hospital of Supiori Regency, 2018

Keluhan <i>Diseases</i>	Kelompok Umur <i>Age Group</i>				
	0-28 Hari <i>0 - 28 Days</i>	28 hari < 1 Th <i>28 days < 1 Year</i>	1 - 14	15 - 24	25 - 44
	(1)	(2)	(3)	(4)	(5)
1					
2					
3					
4					
5					
6					
7					
8					
9					
10					
Jumlah					

Catatan : Data Tidak Tersedia

Sumber : Rumah Sakit Umum Daerah Kabupaten Supiori

Source : *General Hospital of Supiori Regency*

Tabel 4.2.14. Lanjutan
 Table Continues

Keluhan <i>Dieaseas</i>	Kelompok Umur <i>Age Group</i>		Jumlah <i>Total</i>
	44-65	>65	
(1)	(7)	(8)	(9)
1			
2			
3			
4			
5			
6			
7			
8			
9			
10			

Supiori

Catatan : Data Tidak Tersedia

Sumber : Rumah Sakit Umum Daerah Kabupaten Supiori

Source : *General Hospital of Supiori Regency*

Tabel 4.2.13 10 Besar Keluhan Rawat Jalan menurut Kelompok Umur di
 Rumah Sakit Umum Daerah Kabupaten Supiori, 2018
***Top Ten Outpatient's Diseases by Age in General Hospital of
 Supiori Regency, 2018***

Keluhan <i>Diseases</i>	Kelompok Umur <i>Age Group</i>				
	0-28 Hari <i>0 - 28 Days</i>	28 hari < 1 Th <i>28 days < 1 Year</i>	1 - 14	15 - 24	25 - 44
(1)	(2)	(3)	(4)	(5)	(6)
1					
2					
3					
4					
5					
6					
7					
8					
9					
10					

Supiori

Catatan : Data Tidak Tersedia

Sumber : Rumah Sakit Umum Daerah Kabupaten Supiori

Source : *General Hospital of Supiori Regency*

Tabel 4.2.15 Lanjutan
 Table Continues

Keluhan <i>Diseases</i>	Kelompok Umur <i>Age Group</i>		Jumlah Total
	44-65	>65	
(1)	(7)	(8)	(9)
1			
2			
3			
4			
5			
6			
7			
8			
9			
10			
Supiori			

Catatan : Data Tidak Tersedia

Sumber : Rumah Sakit Umum Daerah Kabupaten Supiori

Source : General Hospital of Supiori Regency

4.3 AGAMA/RELIGION

Tabel 4.3.1 Jumlah Penduduk Menurut Kecamatan dan Agama yang
Table Dianut di Kabupaten Supiori, 2018
Population by Subdistrict and Religion in Supiori Regency, 2018

	Distrik Subdistrict	Islam Islam	Protestan Christian	Katolik Catholic	Hindu Hindu	Budha Buddha
	(1)	(2)	(3)	(4)	(5)	(6)
1	Supiori Selatan					
2	Kepulauan Aruri					
3	Supiori Utara					
4	Supiori Barat					
5	Supiori Timur					
Supiori						

*Catatan: Data 2018 Tidak Tersedia

Sumber : Kantor Kementerian Agama Kabupaten Supiori

Source : *Department of Religious Representative of Supiori Regency*

Tabel 4.3.2 Jumlah Tempat Peribadatan Menurut Kecamatan di Kabupaten Supiori, 2018
Table *Number of Religion Worship Facilities by Subdistrict in Supiori Regency, 2018*

Kecamatan Subdistrict	Masjid Mosque	Gereja Protestan Church	Gereja Katholik Church	Pura Temples	Vihara Vihara
(1)	(2)	(3)	(4)	(5)	(6)
1					
2					
3					
4					
5					

Supiori

*Catatan: Data 2018 Tidak Tersedia

Sumber : Kantor Kementerian Agama Kabupaten Supiori

Source : *Department of Religious Representative of Supiori Regency*

Tabel 4.3.3 Jumlah Rohaniawan Menurut Kecamatan di Kabupaten Supiori,2018
Table *Number of Spiritual Leader by Subdistrict in Supiori Regency,2018*

Kecamatan Subdistrict	Islam Moslem	Kristen Protestan Protestant	Khatolik Catholic	Hindu Hindism	Budha Budhism	Jumlah Total
(1)	(2)	(4)	(3)	(5)	(6)	(7)
1. Supiori Selatan						
2. Kepulauan Aruri						
3. Supiori Utara						
4. Supiori Barat						
5. Supiori Timur						

Supiori

*Catatan: Data 2018 Tidak Tersedia

Sumber : Kantor Kementerian Agama Kabupaten Supiori

Source : *Department of Relegious Representative of Supiori Regency*

4.4 KRIMINALITAS/*CRIMINAL*

Tabel 4.4.1 Jumlah Personil Kepolisian Resort Supiori Menurut Pangkat
 Table Tahun 2018
Personnel of Resort Police of Supiori by Hirearchy, 2018

	Pangkat Hirearchy	Jumlah Personil Number of Personnel
	(1)	(2)
1.	Ajun Komisaris Besar Polisi <i>Police Grand Commissioner Adjutant</i>	1
2.	Komisaris Polisi <i>Police Commissioner</i>	2
3.	Ajun Komisaris Polisi <i>Police Commissioner Adjutant</i>	3
4.	Inspektur Polisi Satu <i>First Police Inspector</i>	6
5.	Inspektur Polisi Dua <i>Second Police Inspector</i>	6
6.	Ajun Inspektur Polisi Satu <i>First Police Inspector Adjutant</i>	2
7.	Ajun Inspektur Polisi Dua <i>Second Police Inspector Adjutant</i>	5
8.	Brigadir Polisi Kepala <i>Chief Police Brigadier</i>	23
9.	Brigadir Polisi <i>Police Brigadier</i>	115
10.	Brigadir Polisi Satu <i>First Police Brigadier</i>	36
11.	Brigadir Polisi Dua <i>Second Police Brigadier</i>	51
Jumlah/ Total		250

Sumber : Kepolisian Resor Supiori
 Source : *Resort Police of Supiori Regency*

Tabel 4.4.2 Jumlah Personil Kepolisian Resort Supiori Menurut Bagian Tahun 2018

Personnel of Resort Police of Supiori by Division, 2018

Kepolisian Resort District Police Office	Jumlah Personil Number of Personnel
(1)	(2)
PIMPINAN	2
BAG. OPS	7
BAG. SUMDA	13
BAG. REN	5
SI. UMUM	6
SI. KEU	6
SI PROPAM	10
SI. WAS	3
SPKT	7
SAT. INTELKAM	14
SAT. RESKRIM	22
SAT. BINMAS	9
SAT. SABHARA	40
DALMAS	19
PATROLI	0
SAT. LANTAS	17
SAT. POLAIR	12
SAT. TAHTI	4
SITIPOL	2
BA POLRES	5
POLSEK SUPIORI UTARA	12
POLSEK SUPIORI SELATAN	11
POS POL MEOSBEFONDI	8
POS POL MAPIA	6
POS POL ARURI	4
Jumlah/ Total	250

Sumber : Kepolisian Resor Supiori
 Source : Resort Police of Supiori Regency

Tabel 4.4.3 Jumlah Tindak Pidana di Kepolisian Resort Kabupaten Supiori, 2017
 Table *Number of Reported Criminal Cases by District Police Office in Supiori Regency, 2017*

Tindak Pidana <i>Criminal Case</i>	Jumlah Kasus <i>Number of Cases</i>
(1)	(2)
1. Penganiyaan/ <i>Persecution</i>	12
2. Penipuan/ <i>Fraud</i>	6
3. Pencurian di malam hari <i>Theivery at night</i>	8
4. Pemerasan / <i>Blackmail</i>	-
5. Pencurian dengan kekerasan <i>Theft with Violence</i>	-
6. Pencemaran nama baik <i>Defamation</i>	-
7. Penggelapan	1
8. <i>Misappropriation</i>	1
9. Korupsi/ <i>Corruption</i>	-
10. Pemalsuan/ <i>Forgery</i>	2
11. Pengeroyokan/ <i>Overrun</i>	6
12. Pengrusakan/ <i>Devastation</i>	7
13. Pengancaman	1
14. <i>Threatening</i>	1
15. Narkotika / <i>Drugs</i>	-
16. Pemerkosaan / <i>Rape</i>	-
17. Pembunuhan/ <i>Homicide</i>	-
Jumlah/ <i>Total</i>	43

Sumber : Kepolisian Resor Supiori
 Source : *Resort Police of Supiori Regency*

Tabel 4.4.4 Jumlah Kecelakaan Lalu Lintas, Korban dan Kerugian yang
 Table Masuk pada Polres Supiori Tahun 2015 - 2017
**Number of Traffic Accident, Victim and Material Loss
 Reported in Resort Police of Supiori, 2015 - 2017**

Uraian Details	2015	2016	2017
(1)	(2)	(3)	(4)
Jumlah Kecelakaan <i>Number of Accidents</i>	20	24	13
Korban/ <i>Victims</i>	59 ^r	53 ^r	24 ^r
Meninggal/ <i>Deaths</i>	4	4 ^r	7
Luka Ringan/ <i>Minor Injuries</i>	47 ^r	40 ^r	11
Luka Berat/ <i>Major Injuries</i>	8 ^r	9 ^r	6
Kerugian/ <i>Material Loss (Rp)</i>	124.000.000 ^r	209.000.000 ^r	107.400.000

Sumber : Kepolisian Resor Supiori
 Source : Resort Police of Supiori Regency

Tabel 4.4.5 Jumlah Surat Keterangan Cakap Kelakuan (SKCK) yang diterbitkan Polres Supiori Tahun 2013 – 2017
Table *Number of Competent Behavior Certificate Published in Resort Police of Supiori, 2013 – 2017*

Tahun Year	Jumlah Numbers
(1)	(2)
2013	688
2014	827
2015	450
2016	514
2017	507

Sumber : Kepolisian Resor Supiori
 Source : *Resort Police of Supiori Regency*

<https://supiorikab.bps.go.id>

4.5 KEMISKINAN/*POVERTY*

Tabel 4.5.1 Garis Kemiskinan dan Penduduk Miskin di Kabupaten Supiori, 2014-2018
Table Poverty Line and Number of Poor People in Supiori Regency, 2014-2018

Tahun Year	Garis Kemiskinan Poverty Line (rupiah)	Persentase Penduduk Miskin Percentage of poor population (%)
(1)	(2)	(4)
2014	338.029	36,65
2015	381.346	39,25
2016	388.523	37,99
2017	429.102	37,40
2018	434.625	39,22

Sumber : Survei Sosial Ekonomi Nasional Kor, Maret 2018- Badan Pusat Statistik Kabupaten Supiori
 Source : National Socio Economic Survey Kor, March 2018- BPS - Statistics of Supiori Regency

<https://supiorikab.bps.go.id>

5 PERTANIAN

Agriculture

<https://supiorikab.bps.go.id>



PENJELASAN TEKNIS

1. **Lahan sawah** adalah lahan pertanian yang berpetak-petak dan dibatasi oleh pematang (galengan), saluran untuk menahan/ menyalurkan air, yang biasanya ditanami padi sawah tanpa memandang dari mana diperoleh atau status lahan tersebut. Lahan yang dimaksud termasuk lahan yang terdaftar di Pajak Bumi Bangunan, lahan Pembangunan Daerah, lahan bengkok, lahan serobotan, lahan rawa yang ditanami padi dan lahan bekas tanaman tahunan yang telah dijadikan sawah, baik yang ditanami padi, palawija atau tanaman semusim lainnya.
2. **Tegal/Kebun** adalah lahan pertanian bukan sawah (lahan kering) yang ditanami tanaman semusim atau tahunan dan terpisah dengan halaman sekitar rumah serta penggunaannya tidak berpindah pindah.
3. **Ladang/Huma** adalah lahan pertanian bukan sawah (lahan kering) yang biasanya ditanami tanaman semusim dan penggunaannya hanya semusim atau dua musim, kemudian akan

TECHNICAL NOTES

1. **Wetland** is agricultural land that separated by small dykes to resist water, where the main crop is usually wetland paddy without considering where it is got from or the status of the land. It includes the land that is registered at land income tax office, regional development contribution, 'bengkok' land, illegal ownership, swamps for rice cultivation, and annual crop land mark that has been used as rice field, which are both planted with paddy, secondary crops or the other seasonal crops.
2. **Dry field/Garden** is an dryland (unirrigated land) which is planted with seasonal or annual crops and separately from the yard around the house without shifting.
3. **Unirrigated agricultural field /Shifting cultivation land** is dryland (unirrigated land) that usually is cultivated for seasonal crops and utilized only for one or two seasons, then it will be left

ditinggalkan bila sudah tidak subur lagi (berpindah-pindah). Kemungkinan lahan ini beberapa tahun kemudian akan dikerjakan kembali jika sudah subur.

when it is not fertile (shifting). Maybe, this land will be used again in a few years if it has been fertile.

4. **Lahan yang sementara tidak diusahakan** adalah lahan yang biasanya diusahakan tetapi untuk sementara (lebih dari 1 (satu) tahun tetapi kurang dari atau sama dengan 2 (dua) tahun) tidak diusahakan, termasuk lahan sawah yang tidak diusahakan selama lebih dari 2 (dua) tahun.
4. *Temporarily unused land is land that is regularly used but temporarily (more than a year but less or equal than two years) is unused, it includes wetland that is not cultivated more than two years.*
5. Data pokok tanaman pangan yang dikumpulkan adalah luas panen dan produktivitas (hasil per hektar). Produksi tanaman pangan merupakan hasil perkalian antara luas panen dengan produktivitas. Pengumpulan data luas panen dilakukan setiap bulan dengan pendekatan area kecamatan di seluruh wilayah Indonesia. Pengumpulan data produktivitas dilakukan melalui pengukuran langsung pada plot ubinan berukuran 2½ m x 2½ m. Pengumpulan data produktivitas dilakukan setiap subround (empat bulanan) pada waktu panen petani.
5. *The main food crops data collected consists of harvested area and productivity (yield per hectare). Food crops production is generated by harvested area multiplied by productivity. The harvested area data is collected every month using sub district area approach in all sub district in Indonesia. The productivity data collection is conducted by a direct measurement in 2½m x 2½m crop cutting plot. The productivity measurement is conducted in every subround (four monthly) at the time when farmers are harvesting their crops.*

6. Data produksi padi dan palawija yang disajikan adalah dalam kualitas: gabah kering giling (padi), pipilan kering (jagung), biji kering (kedelai dan kacang tanah), dan umbi basah (ubi kayu dan ubi jalar).
6. *Production of paddy and secondary crops data are presented in the form of: dry unhusked rice (paddy), dry loose maize (maize), dry shells crops (soybeans and peanuts), and fresh roots (cassava and sweet potatoes).*
7. **Tanaman sayuran dan buah-buahan semusim**
Tanaman sayuran semusim adalah tanaman sumber vitamin, garam mineral dan lain-lain yang dikonsumsi dari bagian tanaman yang berupa daun, bunga, buah, dan umbinya, yang berumur kurang dari satu tahun.
Tanaman buah-buahan semusim adalah tanaman sumber vitamin, garam mineral, dan lain-lain yang dikonsumsi dari bagian tanaman yang berupa buah, berumur kurang dari satu tahun, tidak berbentuk pohon/rumpuntetapi menjalar dan berbatang lunak.
7. ***Seasonal vegetable and fruit plants***
Seasonal vegetable plants are plants which are the sources of vitamin, mineral salt, etc, consumed from the part of the plant in the form of leaf, flower, fruit, and root with the age of less than one year.
Seasonal fruit plants are plants which are the sources of vitamin, mineral salt, etc, consumed from the part of the plant in the form of fruits. These plants are creeps with the age of less than one year.
8. **Tanaman buah-buahan dan sayuran tahunan**
Tanaman buah-buahan tahunan adalah tanaman sumber vitamin, garam mineral, dan lain-lain yang dikonsumsi dari bagian tanaman yang berupa buah dan merupakan tanaman tahunan.
8. ***Annual fruit and vegetable plants***
Annual fruit plants are plants which are the sources of vitamin, contained mineral salt, etc, consumed from the part of plant in the form of fruit and more than one year of age.

Tanaman sayuran tahunan adalah tanaman sumber vitamin, garam mineral, dan lain-lain yang dikonsumsi dari bagian tanaman yang berupa daun dan atau buah yang berumur lebih dari satu tahun.

***Annual vegetable plants** are plants which are the sources of vitamin, contained mineral salt, etc, consumed from the part of the plant in the form of vegetable and more than one year of age.*

9. **Tanaman biofarmaka** adalah tanaman yang bermanfaat untuk obat-obatan, kosmetik, dan kesehatan yang dikonsumsi atau digunakan dari bagian-bagian tanaman seperti daun, batang, buah, umbi (rimpang) ataupun akar.

9. ***Medicinal plants** are plants which are useful for medicine. It is consumed from part of the plant such as leaf, flower, fruit, tuber, and root.*

10. **Tanaman hias** adalah tanaman yang mempunyai nilai keindahan baik bentuk, warna daun, tajuk maupun bunganya, sering digunakan untuk penghias pekarangan dan lain sebagainya.

10. ***Ornamental plants** are plants which have a beauty value, either in shape, colour of leaf or crown of flower, and they are often used as a yard decorator.*

11. **Luas panen tanaman hortikultura** adalah luas tanaman sayuran, buah-buahan, biofarmaka, dan tanaman hias yang diambil hasilnya/dipanen pada periode pelaporan.

11. ***Harvested area of horticulture** is area which vegetable, fruit, medicinal and ornamental plant of crop harvested during the period of report.*

12. **Luas panen untuk tanaman sayuran** adalah luas tanaman yang dipanen sekaligus/habis/dibongkar dan luas tanaman yang dipanen berkali-kali (lebih dari satu

12. ***Harvested area of vegetables** is area of entirely plant harvested/demolished and plant harvested several times/undemolished.
Entirely plants harvested/*

kali)/belum habis.

Tanaman yang dipanen sekaligus/habis/dibongkar adalah tanaman yang sehabis panen langsung dibongkar/dicabut, terdiri dari bawang merah, bawang putih, bawang daun, kentang, kol/kubis, kembang kol, petsai/sawi, wortel, lobak, dan kacang merah.

Tanaman yang dipanen berkali-kali (lebih dari satu kali)/belum habis adalah tanaman yang pemanenannya lebih dari satu kali dan biasanya dibongkar apabila panen terakhir sudah tidak memadai lagi, terdiri dari: kacang panjang, cabe besar, cabe rawit, jamur, tomat, terung, buncis, ketimun, labu siam, kangkung, bayam, melon, semangka, dan blewah.

13. Produksi hortikultura adalah hasil menurut bentuk produk dari setiap tanaman sayuran, buah-buahan, biofarmaka dan tanaman hias yang diambil berdasarkan luas yang dipanen/tanaman yang menghasilkan pada bulan/triwulan laporan.
14. Data perkebunan besar dikumpulkan oleh BPS setiap bulan secara lengkap (sensus bulanan) dengan sistem surat pos. Khusus

demolished are plants usually harvested once and demolished to be substituted by other plants, consisting of: shallots, garlic, leeks, potato, cabbage, cauli flower, mustard green, carrots, chinese radish, and red kidney beans.

Plants harvested several times/undemolished are plants usually harvested more than once and demolished in the case that the last harvest was economically not profitable. They consist of: yard long beans, chili, small chili, mushroom, tomatoes, egg plant, french beans, cucumber, pumpkin/chajota, swamp cabbage, spinach, melon, watermelon, and blewah.

13. Horticulture production is the standard production quantity form of vegetable, fruit, medicinal and ornamental plant based on harvested area/the number of production plants reported monthly/quarterly.
14. Data on estates are collected by the BPS every month on complete basis through a mailing system. Data on coconut, clove, and kapok, as well as on smallholder

untuk tanaman kelapa, cengkeh, dan kapok, datanya diperoleh dari Direktorat Jenderal Perkebunan. Data perkebunan rakyat juga diperoleh dari Direktorat Jenderal Perkebunan.

plantation, are acquired from the Directorate General of Estates.

15. Penghitungan luas tanaman perkebunan besar adalah pada keadaan akhir tahun dan tidak termasuk yang luasnya kurang dari 5 hektar.
15. *Planted areas of estates refer to condition at the end of the year, and exclude areas less than 5 hectares.*
16. Bentuk produksi perkebunan adalah; karet kering (karet), daun kering (teh dan tembakau), biji kering (kopi dan coklat), kulit kering (kayu manis dan kina), serat kering (rami), bunga kering (cengkeh), refined sugar (tebu dari perkebunan besar), gula mangkok (tebu dari perkebunan rakyat), ekivalen kopra (kopra), biji dan bunga (pala) serta minyak daun (sereh).
16. *Production of estates crops are follows: dry rubber (rubber); dry leaves (tea and tobacco); dry beans (coffee and cocoa); dry bark (cassia vera and cinchona); dry fibre (ramie); dry flowers/buds (cloves); refined sugar (sugar cane from estate); cup sugar (sugar cane from smallholders); copra (copra); seeds and buds (nutmeg); and leaf oil (citronella).*
17. Persediaan akhir tahun produksi perkebunan besar bukan merupakan cadangan penyangga (buffer stock).
17. *The production availability of estates at the end of year is not the buffer stock.*
18. Data Statistik Kehutanan sebagian besar merupakan data sekunder yang bersumber dari Kementerian Kehutanan.
18. *Most of forestry statistics are secondary data obtained from the Ministry of Forestry.*

19. Kawasan hutan adalah wilayah tertentu yang berupa hutan, yang ditunjuk dan atau ditetapkan oleh pemerintah untuk dipertahankan keberadaannya sebagai hutan tetap. Hal ini untuk menjamin kepastian hukum mengenai status kawasan hutan, letak batas dan luas suatu wilayah tertentu yang sudah ditunjuk menjadi kawasan hutan tetap.
19. *Forest Area is a specific territory of forest ecosystem determined and or decided by the government as a permanent forest. Such decision is important to maintain the size of forest area and to ensure its legitimation and boundary demarcation of permanent forest.*
20. Kawasan hutan Indonesia ditetapkan oleh Menteri Kehutanan dalam bentuk Surat Keputusan Menteri Kehutanan tentang Penunjukan Kawasan Hutan dan Perairan Provinsi. Penunjukan Kawasan Hutan ini disusun berdasarkan hasil pemaduserasian antara Rencana Tata Ruang Wilayah Provinsi (RTRWP) dengan Tata Guna Hutan Kesepakatan (TGHK).
20. *Indonesian forest area is determined by the Minister of Forestry in the format of Ministerial Decree on the Designation of Provincial Forest Area and Inland Water, Coastal and Marine Ecosystem. The designation of Forest Area is formulated based on integrated and harmonized of Provincial Spatial Planning (RTRWP) and Forest Land Use by Concensus (TGHK).*
21. Penunjukan kawasan hutan mencakup pula kawasan perairan yang menjadi bagian dari Kawasan Suaka Alam (KSA) dan Kawasan Pelestarian Alam (KPA).
21. *The designation of forest area in some cases also cover inland water, coastal and marine ecosystem that may become part of Sanctuary Reserve Area (KSA) and Nature Conservation Area (KPA).*

22. Kawasan Suaka Alam (KSA) adalah kawasan dengan ciri khas tertentu, baik di darat maupun di perairan yang mempunyai fungsi pokok sebagai kawasan pengawetan keanekaragaman tumbuhan dan satwa serta ekosistemnya, yang juga berfungsi sebagai wilayah sistem penyangga kehidupan.
22. *A Sanctuary Reserve Area is a specific terrestrial or aquatic area having specific criteria for preserving biodiversity plant and animal as well as ecosystem, which also serve as life support system.*
23. Kawasan Pelestarian Alam (KPA) adalah kawasan dengan ciri khas tertentu, baik di darat maupun di perairan yang mempunyai fungsi pokok perlindungan sistem penyangga kehidupan, pengawetan keanekaragaman jenis tumbuhan dan satwa, serta pemanfaatan secara lestari sumber daya alam hayati dan ekosistemnya.
23. *A Nature Conservation area is a specific terrestrial or aquatic area whose main function is to serve life support system and preserve diversity of plant and animal species, as well as to provide a sustainable utilization of living resources and their ecosystems.*
24. Berdasarkan Undang-Undang No. 41 Tahun 1999 tentang Kehutanan, kawasan hutan dibagi ke dalam kelompok Hutan Konservasi, Hutan Lindung, dan Hutan Produksi.
24. *In accordance to the Act on Forestry No. 41/1999, forest area is categorized as Conservation Forest, Protection Forest and Production Forest.*
25. Hutan Konservasi adalah kawasan hutan dengan ciri khas tertentu, yang mempunyai fungsi pokok pengawetan keanekaragaman tumbuhan dan satwa serta ekosistemnya.
25. *Conservation Forest is a forest area having specific characteristic established for the purposes of conservation of animal and plant species as well as their ecosystem.*

26. Hutan Lindung adalah kawasan hutan yang mempunyai fungsi pokok sebagai perlindungan sistem penyangga kehidupan untuk mengatur tata air, mencegah banjir, mengendalikan erosi, mencegah intrusi air laut, dan memelihara kesuburan tanah.
26. *Protection Forest is a forest area designated to serve life support system, maintain hydrological system, prevent of flood, erosion control, seawater intrusion, and maintain soil fertility.*
27. Hutan Produksi adalah kawasan hutan yang mempunyai fungsi pokok memproduksi hasil hutan. Hutan produksi terdiri dari Hutan Produksi Tetap (HP), Hutan Produksi Terbatas (HPT), dan Hutan Produksi yang dapat dikonversi.
27. *Production Forest is a forest area designated mainly to promote sustainable forest production. Production forest is classified as permanent production forest, limited production forest, and convertible production forest.*
28. Hutan Konservasi terdiri dari: Kawasan suaka alam berupa Cagar Alam (CA) dan Suaka Margasatwa (SM); kawasan pelestarian alam berupa Taman Nasional (TN), Taman Hutan Raya (THR), dan Taman Wisata Alam (TWA); Taman Buru (TB). Taman Buru adalah kawasan hutan yang ditetapkan sebagai tempat wisata berburu.
28. *Conservation Forest is divided into: Sanctuary Reserve area consists of Strict Nature Reserve and Wildlife Sanctuary. Nature conservation area consists of National Park (TN), Grand Forest Park (THR), and Nature Recreation Park (TWA); Game Hunting Park (TB) Game Hunting Park is forest area devoted for game hunting recreation.*
29. Penetapan lahan kritis mengacu pada lahan yang telah sangat rusak karena kehilangan penutupan vegetasinya, sehingga kehilangan atau berkurang fungsinya sebagai
29. *Critical land refers to a piece of land severely damaged due to lost of its vegetation cover so that its functions as water retention, erosion control, nutrient cycling,*

penahan air, pengendali erosi, siklus hara, pengatur iklim mikro, dan retensi karbon. Berdasarkan kondisi vegetasinya, kondisi lahan dapat diklasifikasikan sebagai: sangat kritis, kritis, agak kritis, potensial kritis, dan kondisi normal.

micro climate regulator and carbon retention are completely depleted. Based upon its vegetation condition, the land could be classified as: very critical, critical, slight critical, potential critical, and normal condition.

30. Reboisasi atau rehabilitasi hutan bertujuan untuk menghutankan kembali kawasan hutan yang kritis di wilayah daerah aliran sungai (DAS) yang dilaksanakan bersama masyarakat secara partisipatif.

30. *Reforestation or forest rehabilitation is intended to rehabilitate the critical land inside forest area or watershed to improve their ecological and hydrological functions. The activities were conducted with active participation of local communities who live nearby the target area.*

31. Pemanfaatan hasil hutan kayu adalah segala bentuk usaha yang memanfaatkan dan mengusahakan hasil hutan kayu dengan tidak merusak lingkungan dan tidak mengurangi fungsi pokok hutan. Kegiatan ini hanya dapat dilaksanakan pada areal hutan yang memiliki potensi untuk dilakukan kegiatan pemanfaatan hasil hutan kayu dan dapat dilaksanakan setelah diperoleh izin usaha.

31. *Commercial utilization of timber as forest product is activities to utilize timber without destructing the environment and undermining the main functions of the forest area. Those activities could only be executed in forest area with high commercial timber value with license.*

32. Izin Usaha Pemanfaatan Hasil Hutan Kayu (IUPHHK) pada hutan alam adalah izin untuk

32. *The license to commercially utilize timber in natural forest is license to utilize production forest for which*

memanfaatkan hutan produksi yang kegiatannya terdiri dari pemanenan atau penebangan, penanaman, pemeliharaan, pengamanan, pengolahan, dan pemasaran hasil hutan kayu. IUPHHK dapat diberikan kepada perorangan, koperasi, badan usaha swasta, dan BUMN/BUMD.

the activities consist of harvesting or felling, planting, tending, protecting, processing, and marketing. The license could be granted to individuals, cooperatives, private companies, state-owned enterprises/local government-owned enterprises.

33. Produksi hasil hutan utama yang dihasilkan dari hutan adalah kayu bulat. Produksi kayu bulat ini dihasilkan dari hutan alam melalui kegiatan perusahaan Hak Pengusahaan Hutan (HPH/IUPHHK), kegiatan ijin pemanfaatan kayu (IPK) dalam rangka pembukaan wilayah hutan, pembangunan Hutan Tanaman Industri (HTI), serta kegiatan hutan rakyat.

33. The main product of commercial forest operation is log. The log is harvested from various sources such as natural forest granted to concessionaires (IUPHHK/HPH), land clearing activities (IPK), industrial forest plantation (HTI) and community forest.

34. Kayu Gergajian merupakan kayu hasil konversi kayu bulat dengan menggunakan mesin gergaji, mempunyai bentuk yang teratur dengan sisi-sisi sejajar dan sudut-sudutnya siku dengan ketebalan tidak lebih dari 6 cm dan kadar air tidak lebih dari 18 persen. Kayu gergajian yang diolah langsung dari kayu bulat, wajib didukung dengan dokumen yang sah.

34. Sawn Timber Constitutes a sawmill product derived from logs as raw material. The product is characterized with regular forms having parallel sides at right angle to each other, thickness not more than 6 cm and moisture content not to exceed 18 percent. Sawn timber produced directly from logs must be certified by a legal document.

35. Kayu Lapis adalah panel kayu yang tersusun dari lapisan veneer dibagian luarnya, sedangkan dibagian intinya (core) bisa berupa veneer atau material lain, diikat dengan lem kemudian di-pres (ditekan) sedemikian rupa sehingga menjadi panel yang kuat. Termasuk dalam artian ini adalah kayu lapis yang dilapisi lagi dengan material lain.
36. Data populasi ternak bersumber dari Direktorat Jenderal Peternakan dan Kesehatan Hewan Kementerian Pertanian, sedangkan jumlah pemotongan ternak merupakan hasil Survei Laporan Pemotongan Ternak. Pengumpulan data pemotongan ternak dilakukan secara lengkap setiap triwulan di seluruh Rumah Potong Hewan (RPH) dan Tempat Pemotongan Hewan (TPH) yang ada di Indonesia. Pada tahun 2013 jumlah Dokumen RPH/TPH hasil pencacahan yang diolah sebanyak 4.033.
37. Data statistik perikanan merupakan data sekunder yang bersumber dari Direktorat Jenderal Perikanan Tangkap dan Direktorat Jenderal Budidaya. Statistik perikanan dibedakan atas data Perikanan
35. *Plywood is wood panel consisting of layers pressed together in between veneers; the core may be veneer or some other material, bound together with glue and pressed tightly together to make a strong panel. Included to this definition is plywood covered with other materials.*
36. *Data of domestic livestock population are obtain from the Directorate General of Livestock and Animal Health Service, while data on the number of animals slaughtered are based on the quarterly survey conducted by BPS. This survey is a complete enumeration on all slaughterhouses and abattoirs in Indonesia. There are 4.033 covered in 2013.*
37. *Fishery Statistics are secondary data obtained from the Directorate General of Capture Fisheries and Directorate General of Aquaculture. Fishery statistics are categorized into capture fisheries and aquaculture. Capture fisheries*

Tangkap dan Perikanan Budidaya. Perikanan Tangkap diklasifikasikan atas penangkapan ikan di laut dan penangkapan ikan di perairan umum. Perikanan Budidaya diklasifikasikan atas jenis budidaya yaitu budidaya laut, tambak, kolam, karamba, jaring apung, dan sawah.

are further classified into marine capture fisheries and inland open water capture fisheries. Aquaculture are further classified into several types of culture: marine culture, brackish water pond, fresh water pond, cage, floating net, and fish breeding in paddy fields.

38. Rumah Tangga Perikanan Tangkap adalah rumah tangga yang melakukan kegiatan penangkapan ikan/binatang air lainnya/tanaman air dengan tujuan sebagian/seluruh hasilnya untuk dijual.
38. *A capture fishery household is a household conducting activities in catching fishes/other aquatic animals/aquatic plants, for which the products are wholly or partly to be sold.*
39. Rumah Tangga Perikanan Budidaya adalah rumah tangga yang melakukan kegiatan budidaya ikan/binatang air lainnya/tanaman air dengan tujuan sebagian/seluruh hasilnya untuk dijual.
39. *An aquaculture fishery household is a household conducting activities in culturing fishes/other aquatic animals/aquatic plants, for which the products are wholly or partly to be sold. different types of parameters.*

ULASAN**DESCRIPTION****Tanaman pangan**

BPS Kabupaten Supiori tidak mendapatkan data pertanian tanaman pangan tahun 2018 dari dinas terkait.

Crops

BPS Supiori Regency did not get data on food crop agriculture in 2018 from the relevant department.

Hortikultura

BPS Kabupaten Supiori tidak mendapatkan data pertanian Hortikultura tahun 2018 dari dinas terkait.

Horticulture

BPS Supiori Regency did not get Horticultural Agriculture data in 2018 from relevant agencies.

Perkebunan

BPS Kabupaten Supiori tidak mendapatkan data pertanian Perkebunan tahun 2018 dari dinas terkait.

Plantation

BPS Supiori Regency did not get Agriculture plantation data in 2018 from the relevant department.

Kehutanan

BPS Kabupaten Supiori tidak mendapatkan data kehutanan tahun 2018 dari dinas terkait.

Forestry

BPS Supiori Regency did not get forestry data in 2018 from the relevant department.

Peternakan

BPS Kabupaten Supiori tidak mendapatkan data peternakan tahun 2018 dari dinas terkait.

Livestocks

BPS Supiori Regency did not get livestock data in 2018 from the relevant department.

Perikanan

BPS Kabupaten Supiori tidak mendapatkan data perikanan tahun 2018 dari dinas terkait.

Fishery

BPS Supiori Regency did not get fisheries data for 2018 from the relevant department.

5.1 TANAMAN PANGAN/*FOOD CROPS*

Tabel 5.1.1 Luas Lahan Sawah Menurut Kecamatan dan Jenis Pengairan di Kabupaten Supiori (hektar), 2018
Table Area of Wetland by Subdistrict and Type of Irrigation in Supiori Regency (hectare), 2018

	Kecamatan Subdistricts	Irigasi Irrigation	Non Irigasi Non Irrigation	Jumlah Total
	(1)	(2)	(3)	(4)
1	Supiori Selatan	-	-	-
2	Kepulauan Aruri	-	-	-
3	Supiori Utara	-	-	-
4	Supiori Barat	-	-	-
5	Supiori Timur	-	-	-
	Supiori	-	-	-

Sumber : Dinas Pertanian melalui Laporan Statistik Pertanian Tanaman Pangan, Palawija
Source : Agriculture Departement through Statistic Report of Food Crops, Secondary Crops

Tabel 5.1.2 Luas Lahan Tegal/Kebun, Ladang/Huma, dan Lahan yang Sementara Tidak Diusahakan Menurut Kecamatan di Kabupaten Supiori (hektar), 2018
Table 5.1.2 *Area of Dry Field/Garden, Shifting Cultivation, Land and Temporarily Unused Land by Subdistrict in Supiori Regency (hectare), 2018*

Kecamatan Subdistricts	Tegal/Kebun Dry Field/Garden	Ladang/Huma Shifting Cultivation	Sementara Tidak Diusahakan Temporarily Unused
(1)	(2)	(3)	(4)
1 Supiori Selatan
2 Kepulauan Aruri
3 Supiori Utara
4 Supiori Barat
5 Supiori Timur
Supiori

Sumber : Dinas Pertanian melalui Laporan Statistik Pertanian Tanaman Pangan, Palawija

Source : Agriculture Departement through Statistic Report of Food Crops, Secondary Crops

Tabel 5.1.3 Luas Tanam Jagung, Kedelai, Kacang Tanah, Kacang Hijau, Ubi Kayu, Ubi Jalar Menurut Kecamatan di Kabupaten Supiori, 2018
Table 5.1.3 *Planting Area of Maize, Soybean, Peanut, Mungbean, Casava, and Sweet Potato by Subdistrict in Supiori Regency, 2018*

Kecamatan Subdistricts	Jagung Maize	Keladi Kastela	Kacang Tanah Peanut	Kedelai Soybean	Ubi Kayu Cassava	Ubi Jalar Sweet Potato
(1)	(2)	(3)	(4)	(5)	(6)	(7)
1 Supiori Selatan
2 Kepulauan Aruri
3 Supiori Utara
4 Supiori Barat
5 Supiori Timur
Supiori

*Catatan : Data tahun 2018 Tidak Tersedia

Sumber : Dinas Pertanian melalui Laporan Statistik Pertanian Tanaman Pangan, Palawija

Source : Agriculture Departement through Statistic Report of Food Crops, Secondary Crops

Tabel 5.1.4 Luas panen Jagung, Kedelai, Kacang Tanah, Kacang Hijau, Ubi Kayu, Ubi Jalar Menurut Kecamatan di Kabupaten Supiori, 2017

Harvested Area of Maize, Soybean, Peanut, Mungbean, Cassava, and Sweet Potato by Subdistrict in Supiori Regency, 2017

Kecamatan Subdistricts	Jagung Maize	Keladi Kastela	Kacang Tanah Peanut	Kedelai Soybean	Ubi Kayu Cassava	Ubi Jalar Sweet Potato
(1)	(2)	(3)	(4)	(5)	(6)	(7)
1 Supiori Selatan	-	-	-	-	1	-
2 Kepulauan Aruri	-	1	-	-	-	-
3 Supiori Utara	-	0,3	-	-	-	1
4 Supiori Barat	0,2	0,7	-	-	3	-
5 Supiori Timur	0,5	3,5	0,6	0,8	3	5
Supiori	0,7	5,5	0,6	1,5	7	6

*Catatan : Data tahun 2018 Tidak Tersedia

Sumber : Dinas Pertanian melalui Laporan Statistik Pertanian Tanaman Pangan, Palawija

Source : Agriculture Departement through Statistic Report of Food Crops, Secondary Crops

Tabel 5.1.5 Produksi Jagung, Kedelai, Kacang Tanah, Kacang Hijau, Ubi Kayu, Ubi Jalar Menurut Kecamatan di Kabupaten Supiori, 2018 (ton)
Table 5.1.5 Production of Maize, Soybean, Peanut, Mungbean, Cassava, and Sweet Potato by Subdistrict in Supiori Regency, 2018 (ton)

Kecamatan Subdistricts	Jagung Maize	Keladi Kastela	Kacang Tanah Peanut	Kedelai Soybean	Ubi Kayu Cassava	Ubi Jalar Sweet Potato
(1)	(2)	(3)	(4)	(5)	(6)	(7)
1 Supiori Selatan
2 Kepulauan Aruri
3 Supiori Utara
4 Supiori Barat
5 Supiori Timur
Supiori

*Catatan : Data tahun 2018 Tidak Tersedia

Sumber : Dinas Pertanian melalui Laporan Statistik Pertanian Tanaman Pangan, Palawija

Source : Agriculture Departement through Statistic Report of Food Crops, Secondary Crops

5.2 HORTIKULTURA/*HORTICULTURE*

Tabel 5.2.1 Luas Tanam Tanaman Sayuran Menurut Kecamatan dan Jenis Sayuran di Kabupaten Supiori (ha), 2018
Table *Planted Area of Vegetables by Subdistricts and Kind of Plant in Supiori Regency (ha), 2018*

	Kecamatan <i>Subdistricts</i>	Bawang Merah <i>Shallots</i>	Cabe <i>Chilli</i>	Kubis <i>Cabbages</i>	Sawi/Petsai <i>Chinese Cabbage</i>	Tomat <i>Tomatoes</i>
	(1)	(2)	(3)	(4)	(5)	(6)
1	Supiori Selatan
2	Kepulauan Aruri
3	Supiori Utara
4	Supiori Barat
5	Supiori Timur
Supiori				

*Catatan : Data tahun 2018 Tidak Tersedia

Sumber : Dinas Pertanian Kabupaten Supiori

Source : *Agriculture Departement Supiori Regency*

Lanjutan Tabel 5.2.1/*Continued Table 5.2.1*

	Kecamatan <i>Subdistricts</i>	Buncis <i>Green Beans</i>	Kangkung <i>Water Spinach</i>	Kacang Panjang <i>String Bean</i>	Bayam <i>Spinach</i>	Ketimun <i>Cucumber</i>
	(1)	(2)	(3)	(4)	(5)	(6)
1	Supiori Selatan
2	Kepulauan Aruri
3	Supiori Utara
4	Supiori Barat
5	Supiori Timur
	Supiori

*Catatan : Data tahun 2018 Tidak Tersedia

Sumber : Dinas Pertanian Kabupaten Supiori

Source : *Agriculture Departement Supiori Regency*

Tabel 5.2.2 Luas Panen Tanaman Sayuran Menurut Kecamatan dan Jenis Sayuran di Kabupaten Supiori (ha), 2018
Table 5.2.2 *Harvested Area of Vegetables by Subdistricts and Kind of Plant in Supiori Regency (ha), 2018*

	Kecamatan <i>Subdistricts</i>	Bawang Merah <i>Shallots</i>	Cabe <i>Chilli</i>	Kubis <i>Cabbages</i>	Sawi/Petsai <i>Chinese Cabbage</i>	Tomat <i>Tomatoes</i>
	(1)	(2)	(3)	(4)	(5)	(6)
1	Supiori Selatan
2	Kepulauan Aruri
3	Supiori Utara
4	Supiori Barat
5	Supiori Timur
Supiori				

*Catatan : Data tahun 2018 Tidak Tersedia

Sumber : Dinas Pertanian Kabupaten Supiori

Source : Agriculture Departement Supiori Regency

Lanjutan Tabel 5.2.2/*Continued Table 5.2.2*

	Kecamatan <i>Subdistricts</i>	Buncis <i>Green Beans</i>	Kangkung <i>Water Spinach</i>	Kacang Panjang <i>String Bean</i>	Bayam <i>Spinach</i>	Ketimun <i>Cucumber</i>
	(1)	(2)	(3)	(4)	(5)	(6)
1	Supiori Selatan
2	Kepulauan Aruri
3	Supiori Utara
4	Supiori Barat
5	Supiori Timur
Supiori	

*Catatan : Data tahun 2018 Tidak Tersedia

Sumber : Dinas Pertanian Kabupaten Supiori

Source : *Agriculture Departement Supiori Regency*

Tabel 5.2.3 Produksi Tanaman Sayuran Menurut Kecamatan dan Jenis Sayuran di Kabupaten Supiori (ton), 2018
Table 5.2.3 *Harvested Area of Vegetables by Subdistricts and Kind of Plant in Supiori Regency (ton), 2018*

Kecamatan Subdistricts	Bawang Merah Shallots	Cabe Chilli	Kubis Cabbages	Sawi/Petsai Chinese Cabbage	Tomat Tomatoes
(1)	(2)	(3)	(4)	(5)	(6)
1 Supiori Selatan
2 Kepulauan Aruri
3 Supiori Utara
4 Supiori Barat
5 Supiori Timur
Supiori

*Catatan : Data tahun 2018 Tidak Tersedia

Sumber : Dinas Pertanian Kabupaten Supiori

Source : Agriculture Departement Supiori Regency

Lanjutan Tabel 5.2.3 /Continued Table 5.2.3

	Kecamatan Subdistricts	Buncis Green Beans	Kangkung Water Spinach	Kacang Panjang String Bean	Bayam Spinach	Ketimun Cucumber
	(1)	(2)	(3)	(4)	(5)	(6)
1	Supiori Selatan
2	Kepulauan Aruri
3	Supiori Utara
4	Supiori Barat
5	Supiori Timur
	Supiori

*Catatan : Data tahun 2018 Tidak Tersedia

Sumber : Dinas Pertanian Kabupaten Supiori

Source : Agriculture Departement Supiori Regency

Tabel 5.2.4 Luas Tanam Buah-buahan Menurut Kecamatan dan Jenis Buah di Kabupaten Supiori, 2018 (kwintal)
Table ***Planted Area of Fruits by Subdistrict and Kind of Fruit in Supiori Regency, 2018 (quintal)***

Kecamatan <i>Subdistrict</i>	Mangga <i>Mango</i>	Durian <i>Durian</i>	Jeruk <i>Orange</i>	Pisang <i>Banana</i>	Pepaya <i>Papaya</i>	Nanas <i>Pine-apple</i>	Lainnya <i>Others</i>
(1)	(2)	(3)	(4)	(5)	(6)	(7)	(8)
1 Supiori Selatan
2 Kepulauan Aruri
3 Supiori Utara
4 Supiori Barat
5 Supiori Timur
Supiori

*Catatan : Data tahun 2018 Tidak Tersedia

Sumber : Dinas Pertanian Kabupaten Supiori

Source : Agriculture Departement Supiori Regency

Tabel 5.2.5 Luas Panen Buah-buahan Menurut Kecamatan dan Jenis Buah di Kabupaten Supiori, 2018 (kwintal)
Table **Harvested Area of Fruits by Subdistrict and Kind of Fruit in Supiori Regency, 2018 (quintal)**

Kecamatan <i>Subdistrict</i>	Mangga <i>Mango</i>	Durian <i>Durian</i>	Jeruk <i>Orange</i>	Pisang <i>Banana</i>	Pepaya <i>Papaya</i>	Nanas <i>Pine-apple</i>	Lainnya <i>Others</i>
(1)	(2)	(3)	(4)	(5)	(6)	(7)	(8)
1 Supiori Selatan
2 Kepulauan Aruri
3 Supiori Utara
4 Supiori Barat
5 Supiori Timur
Supiori

*Catatan : Data tahun 2018 Tidak Tersedia

Sumber : Dinas Pertanian Kabupaten Supiori

Source : Agriculture Departement Supiori Regency

Tabel 5.2.6 Produksi Buah-buahan Menurut Kecamatan dan Jenis Buah di Kabupaten Supiori, 2018 (kwintal)
Table *Production of Fruits by Subdistrict and Kind of Fruit in Supiori Regency, 2018 (quintal)*

Kecamatan <i>Subdistrict</i>	Mangga <i>Mango</i>	Durian <i>Durian</i>	Jeruk <i>Orange</i>	Pisang <i>Banana</i>	Pepaya <i>Papaya</i>	Nanas <i>Pine-apple</i>	Lainnya <i>Others</i>
(1)	(2)	(3)	(4)	(5)	(6)	(7)	(8)
1 Supiori Selatan
2 Kepulauan Aruri
3 Supiori Utara
4 Supiori Barat
5 Supiori Timur
Supiori

*Catatan : Data tahun 2018 Tidak Tersedia

Sumber : Dinas Pertanian Kabupaten Supiori

Source : Agriculture Departement Supiori Regency

5.3 PERKEBUNAN/*PLANTATION*

Tabel 5.3.1 Luas Tanam Tanaman Perkebunan Menurut Kecamatan dan Jenis Tanaman di Kabupaten Supiori, 2018 (ha)
Table *Planted Area of Estate Crops by Subdistrict and Type of Plant in Supiori Regency, 2018 (ha)*

Kecamatan Subdistrict	Karet <i>Rubber</i>	Kelapa <i>Coconut</i>	Kelapa Sawit <i>Crude Palm Oil</i>	Lada <i>Pepper</i>	Jambu Mete <i>Cashew Fruit</i>	Pinang <i>Areca Nut</i>
(1)	(2)	(3)	(4)	(5)	(6)	(7)
1. Supiori Selatan
2. Kepulauan Aruri
3. Supiori Utara
4. Supiori Barat
5. Supiori Timur
Jumlah / Total

*Catatan : Data tahun 2018 Tidak Tersedia

Sumber : Dinas Pertanian Kabupaten Supiori

Source : *Agriculture Departement Supiori Regency*

Tabel 5.3.2 Luas Panen Tanaman Perkebunan Menurut Kecamatan dan Jenis Tanaman di Kabupaten Supiori, 2018 (ha)
Table *Harvested Area of Estate Crops by Subdistrict and Type of Plant in Supiori Regency, 2018 (ha)*

Kecamatan Subdistrict	Karet <i>Rubber</i>	Kelapa <i>Coconut</i>	Kelapa Sawit <i>Crude Palm Oil</i>	Lada <i>Pepper</i>	Jambu Mete <i>Cashew Fruit</i>	Pinang <i>Areca Nut</i>
(1)	(2)	(3)	(4)	(5)	(6)	(7)
1. Supiori Selatan
2. Kepulauan Aruri
3. Supiori Utara
4. Supiori Barat
5. Supiori Timur

Jumlah / Total

*Catatan : Data tahun 2018 Tidak Tersedia

Sumber : Dinas Pertanian Kabupaten Supiori

Source : *Agriculture Departement Supiori Regency*

Tabel 5.3.3 Produksi Tanaman Perkebunan Menurut Kecamatan dan Jenis Tanaman di Kabupaten Supiori, 2018 (ha)
Table *Production of Estate Crops by Subdistrict and Type of Plant in Supiori Regency, 2018 (ha)*

Kecamatan Subdistrict	Karet <i>Rubber</i>	Kelapa <i>Coconut</i>	Kelapa Sawit <i>Crude Palm Oil</i>	Lada <i>Pepper</i>	Jambu Mete <i>Cashew Fruit</i>	Pinang <i>Areca Nut</i>
(1)	(2)	(3)	(4)	(5)	(6)	(7)
1. Supiori Selatan
2. Kepulauan Aruri
3. Supiori Utara
4. Supiori Barat
5. Supiori Timur

Jumlah / Total

*Catatan : Data tahun 2018 Tidak Tersedia

Sumber : Dinas Pertanian Kabupaten Supiori

Source : *Agriculture Departement Supiori Regency*

<https://supiorikab.bps.go.id>

5.4 PETERNAKAN/*LIVESTOCK*

Tabel 5.4.1 Populasi Ternak Menurut Kecamatan dan Jenis Ternak di Kabupaten Supiori, 2018

Table *Livestocks Population by Subdistrict and Kind of Livestocks in Supiori, 2018*

Kecamatan Subdistrict	Sapi Potong/ Cow	Kerbau/ Buffalo	Sapi Perah Dairy Cattle	Kambing/ Goat	Babi/ Pig
(1)	(2)	(3)	(4)	(5)	(6)
1. Supiori Selatan
2. Kepulauan Aruri
3. Supiori Utara
4. Supiori Barat
5. Supiori Timur
Supiori

*Catatan : Data tahun 2018 Tidak Tersedia

Sumber : Dinas Pertanian Kabupaten Supiori

Source : *Agriculture Departement Supiori Regency*

Tabel 5.4.2 Jumlah Ternak yang Dipotong Menurut Kecamatan dan Jenis Ternak di Kabupaten Supiori, 2018

Table

Livestock Slaughtered by Sub District and Kind of Livestock in Supiori Regency, 2018

Kecamatan Subdistrict	Sapi Potong/ Cow	Kerbau/ Buffalo	Kambing Goat	Babi/Pig
(1)	(2)		(3)	(4)
1 Supiori Selatan
2 Kepulauan Aruri
3 Supiori Utara
4 Supiori Barat
5 Supiori Timur
Supiori

*Catatan : Data tahun 2018 Tidak Tersedia

Sumber : Dinas Pertanian Kabupaten Supiori

Source : Agriculture Departement Supiori Regency

Tabel 5.4.3 Produksi Daging Ternak Menurut Kecamatan dan Jenis Ternak di Kabupaten Supiori, 2018 (kg)
Table *Meat Production by Subdistrict and Kind of Livestocks in Supiori Regency, 2018 (kg)*

Kecamatan Subdistrict	Sapi Potong / Cow	Kerbau/ Buffalo	Sapi Perah/ Dairy Cattle	Kambing / Goat	Babi/ Pig
(1)	(2)	(3)	(4)	(5)	(6)
1. Supiori Selatan
2. Kepulauan Aruri
3. Supiori Utara
4. Supiori Barat
5. Supiori Timur
Supiori

*Catatan : Data tahun 2018 Tidak Tersedia

Sumber : Dinas Pertanian Kabupaten Supiori

Source : Agriculture Departement Supiori Regency

Tabel 5.4.4 Populasi Unggas Menurut Kecamatan dan Jenis Unggas di
Table Kabupaten Supiori, 2018
*Poultry Population by Subdistrict and Kind of Poultry in
 Supiori Regency, 2018*

Kecamatan Subdistrict	Ayam Kampung Free Range Chicken	Ayam Petelur Layer	Ayam Pedaging Broiler	Itik Duck
(1)	(2)	(3)	(4)	(5)
1. Supiori Selatan
2. Kepulauan Aruri
3. Supiori Utara
4. Supiori Barat
5. Supiori Timur
Supiori

*Catatan : Data tahun 2018 Tidak Tersedia

Sumber : Dinas Pertanian Kabupaten Supiori

Source : Agriculture Departement Supiori Regency

Tabel 5.4.5 Produksi Daging Unggas Menurut Kecamatan dan Jenis Unggas di Kabupaten Supiori, 2018 (kg)
Table *Meat Production by Subdistrict and Kind of Poultry in Supiori Regency, 2018 (kg)*

Kecamatan <i>Subdistrict</i>	Ayam Kampung <i>Free Range Chicken</i>	Ayam Petelor <i>Layer</i>	Ayam Pedaging <i>Broiler</i>	Itik <i>Duck</i>
(1)	(2)	(3)	(4)	(5)
1. Supiori Selatan
2. Kepulauan Aruri
3. Supiori Utara
4. Supiori Barat
5. Supiori Timur
Supiori

*Catatan : Data tahun 2018 Tidak Tersedia

Sumber : Dinas Pertanian Kabupaten Supiori

Source : *Agriculture Departement Supiori Regency*

Tabel 5.4.6 Produksi Telur Menurut Kecamatan dan Jenis Unggas di Kabupaten Supiori, 2018
Table *Poultry Eggs Production by Subdistrict and Kind of Poultry in Supiori Regency, 2018*

Kecamatan Subdistrict	Ayam Kampung Free Range Chicken	Ayam Petelor Laying Pullet	Itik Duck
(1)	(2)	(3)	(4)
1. Supiori Selatan
2. Kepulauan Aruri
3. Supiori Utara
4. Supiori Barat
5. Supiori Timur
Supiori

*Catatan : Data tahun 2018 Tidak Tersedia

Sumber : Dinas Pertanian Kabupaten Supiori

Source : Agriculture Departement Supiori Regency

5.5 PERIKANAN/*FISHERY*

Tabel 5.5.1 Jumlah Rumah Tangga Perikanan Tangkap Menurut Kecamatan dan Subsektor di Kabupaten Supiori, 2018
Table Number of Fish Capture Households by Subdistrict and Subsector in Supiori Regency, 2018

Kecamatan <i>Subdistrict</i>	Perikanan Laut <i>Marine Fisheries</i>		Perairan Umum <i>Inland Water</i>		Jumlah <i>Total</i>	
	2017	2018	2017	2018	2017	2018
(1)	(2)	(3)	(4)	(5)	(6)	(7)
1 Supiori Selatan	109	...	-	-	109	...
2 Kepulauan Aruri	304	...	-	-	304	...
3 Supiori Utara	56	...	-	-	56	...
4 Supiori Barat	132	...	-	-	132	...
5 Supiori Timur	134	...	-	-	134	...
Supiori	489	...	0	0	489	...

*Catatan: Data 2018 tidak tersedia

Sumber : Dinas Kelautan dan Perikanan Kabupaten Supiori
 Source : *Maritime and Fisheries Service of Supiori Regency*

Tabel 5.5.2 Produksi Perikanan Tangkap Menurut Kecamatan dan Subsektor di Kabupaten Supiori (ton), 2018
Production of Fish Capture by Subdistrict and Subsector in Supiori Regency (ton), 2018

Kecamatan Subdistrict	Perikanan Laut Marine Fisheries		Perairan Umum Inland Water		Jumlah Total	
	2017	2018	2017	2018	2017	2018
(1)	(2)	(3)	(4)	(5)	(6)	(7)
1 Supiori Selatan	654	...	-	-	654	...
2 Kepulauan Aruri	1824	...	-	-	1824	...
3 Supiori Utara	336	...	-	-	336	...
4 Supiori Barat	792	...	-	-	792	...
5 Supiori Timur	804	...	-	-	804	...
Supiori	2941	...	0	0	2941	...

*Catatan: Data 2018 tidak tersedia

Sumber : Dinas Kelautan dan Perikanan Kabupaten Supiori
 Source : *Maritime and Fisheries Service of Supiori Regency*

Tabel 5.5.3 Jumlah Rumah Tangga Perikanan Budidaya Menurut Kecamatan dan Jenis Budidaya di Kabupaten Supiori, 2018
Table **Number of Aquaculture Households by Subdistrict and Type of Aquaculture in Supiori Regency, 2018**

Kecamatan <i>Subdistrict</i>	Budidaya Laut <i>Marine Culture</i>	Tambak <i>Brackish Water Pond</i>	Kolam <i>Fresh Water Pond</i>	Keramba <i>Cage</i>	Jaring Apung <i>Floating Cage Net</i>	Jumlah <i>Total</i>
(1)	(2)	(3)	(4)	(5)	(6)	(7)
1 Supiori Selatan
2 Kepulauan Aruri
3 Supiori Utara
4 Supiori Barat
5 Supiori Timur
Supiori

*Catatan: Data tidak tersedia

Sumber : Dinas Kelautan dan Perikanan Kabupaten Supiori
 Source : *Maritime and Fisheries Service of Supiori Regency*

Tabel 5.5.4 Jumlah Perahu/Kapal Menurut Kecamatan dan Jenis Kapal di Kabupaten Supiori, 2018
Number of Fishing Boats by Subdistrict and Type of Boat in Supiori Regency, 2018

Kecamatan <i>Subdistrict</i>	Perahu Tanpa Motor <i>Nonpowered Boat</i>		Perahu Motor Tempel <i>Outboard Motorboat</i>		Kapal Motor Inboard <i>Motorboat</i>	
	2017	2018	2017	2018	2017	2018
(1)	(2)	(3)	(4)	(5)	(6)	(7)
1 Supiori Selatan	44	...	65	...	-	...
2 Kepulauan Aruri	115	...	189	...	-	...
3 Supiori Utara	15	...	41	...	-	...
4 Supiori Barat	62	...	70	...	-	...
5 Supiori Timur	46	...	88	...	-	...
Supiori	282	...	453	...	0	...

*Catatan: Data 2018 tidak tersedia

Sumber : Dinas Kelautan dan Perikanan Kabupaten Supiori
 Source : *Maritime and Fisheries Service of Supiori Regency*

Tabel 5.5.5 Produksi Ikan untuk Konsumsi Lokal Menurut Jenis dan Nilai di Kabupaten Supiori, 2018
Table *Fish Production for Local Consumption by Kind and Value of Supiori Regency, 2018*

Jenis Ikan <i>Kind of Fisheries</i>	Produksi <i>Production (kg)</i>	Nilai Produksi <i>Production Value (Rp)</i>
(1)	(2)	(3)
A. Perikanan Laut		
1. Bandang		
2. Bawal		
3. Layur		
4. Bulanak		
5. Ayam Laut		
6. Bubara		
7. Duri		
8. Gurita		
9. Kakap		
10. Kembung		
11. Kuru		
12. Layang		
13. Kurisi		
14. Mata Bulan		
15. Ketambong		
16. Pari	x	
17. Sembilan		
18. Paha/Tembuk		
19. Tenggiri		
20. Kepiting Bakau		
21. Udang Putih		
22. Cumi-cumi		
23. Sotong		
24. Ikan Merah		
25. Ekor kuning		
26. Cakalang		
27. Gulama		
28. Kerapu		
29. Tembang		
Subtotal (A)		

Lanjutan Tabel 5.5.5/*Continued Table 5.5.5*

Jenis Ikan <i>Kind of Fisheries</i>	Produksi <i>Production (kg)</i>	Nilai Produksi <i>Production Value (Rp)</i>
(1)	(2)	(3)
B. Perikanan Darat		
1. Betik		
2. Mujair		
3. Lele		
4. Gabus		
5. Udang Galah		
6. Kakap Rawa		
7. Kaca		
8. Nila		
9. Mas		
10. Sembilang		
11. Mata Bulan		
Subtotal (B)		
Jumlah/Total		

*Catatan: Data tidak tersedia

Sumber : Dinas Kelautan dan Perikanan Kabupaten Supiori
 Source : *Maritime and Fisheries Service of Supiori Regency*

5.6 KEHUTANAN/*FORESTY*

Tabel 5.6.1 Luas Hutan Menurut Fungsi dan Tipe Hutan di Kabupaten Supiori, 2018 (ha)
Table *Area of Forest by Function and Types of Forest in Supiori Regency, 2018 (ha)*

Tipe Hutan <i>Type of Forest</i>	Fungsi Hutan <i>Forest Function</i>						TUBUH AIR	APL	Jumlah <i>Total</i>
	KSA/KPA	HL	HP	HPT	HPK				
(1)	(2)	(3)	(4)	(5)	(6)		(7)	(8)	
I. Hutan Primer/ <i>Primary Forest</i>									
1. Mangrove <i>Mangroove</i>									
2. Rawa <i>Swamp</i>									
3. Lahan Kering <i>Dry Land</i>									
II. Hutan Sekunder/ <i>Secondary Forest</i>									
1. Mangrove <i>Mangroove</i>									
2. Rawa <i>Swamp</i>									
3. Lahan Kering <i>Dry Land</i>									
III. Non Hutan/ <i>Non-Forest</i>									
Jumlah/ Total									

*Catatan: Data tidak tersedia

Sumber : Dinas Kehutanan dan Lingkungan Hidup Kabupaten Supiori

Source : Forestry Service of Supiori Regency

Tabel 5.6.2 Luas Taman Nasional, Swaka Margasatwa, Suaka Alam/
Table Taman Wisata dan Cagar Alam di Kabupaten Supiori, 2015 –
2018 (ha)
**National Park Area, Wild Live Reserve, Nature Preserve and
Realin Pledge in Supiori Regency, 2015 – 2018 (ha)**

Rincian Details	2015	2016	2017	2018
(1)	(2)	(3)	(4)	(5)
1. Taman Nasional Wasur/ <i>Wasur National Park</i>				
2. Suaka Marga Satwa/ <i>Animals Service</i>				
3. Suaka Alam/ <i>Realin Park</i>				
4. Cagar Alam/ <i>Realin Pledge</i>				
Jumlah/ Total				

*Catatan: Data tidak tersedia

Sumber : Dinas Kehutanan dan Lingkungan Hidup Kabupaten Supiori

Source : Forestry Service of Supiori Regency

Tabel 5.6.3 Luas Kawasan Hutan dan Perairan Menurut Kecamatan di Kabupaten Supiori 2018 (ha)
Table *Area of Forest and Water Areas by District in Supiori Regency, 2018 (ha)*

Kecamatan <i>Subdistricts</i>	Hutan Lindung <i>Protect ed Forest</i>	Suaka Pelestarian Alam <i>Nature Conservatio n Sanctuary</i>	Hutan Produksi <i>Production Forest</i>			Jumlah Areal Pegunun gan Lain (APL)
			Terbatas <i>Limited</i>	Tetap <i>Constan</i>	Dapat Dikonfirm asi <i>Can be Confirmed</i>	
(1)	(2)	(3)	(4)	(5)	(6)	(7)
1 Supiori Selatan						
2 Kepulauan Aruri						
3 Supiori Utara						
4 Supiori Barat						
5 Supiori Timur						
Supiori						

*Catatan: Data tidak tersedia

Sumber : Dinas Kehutanan dan Lingkungan Hidup Kabupaten Supiori

Source : Forestry Service of Supiori Regency

Tabel 5.6.4 Produksi Kayu Hutan Menurut Jenis Produksi di Kabupaten
 Supiori (m³), 2014–2018
***Timber Production by Type of Product in Supiori Regency
 (m³), 2014–2018***

Tahun Year	Kayu Bulat Logs	Kayu Gergajian Sawn Timber	Kayu Lapis Plywood
(1)	(2)	(3)	(4)
2014	-	-	-
2015	-	-	-
2016	-	-	-
2017	-	-	-
2018	-	-	-

*Catatan: Data tidak tersedia

Sumber : Dinas Kehutanan dan Lingkungan Hidup Kabupaten Supiori

Source : Forestry Service of Supiori Regency

6 INDUSTRI, PERTAMBANGAN DAN ENERGI

Industry, Mining, And Construction

<https://supiorikab.bps.go.id>



ULASAN**DESCRIPTION****Industri**

BPS Kabupaten Supiori tidak mendapatkan data perindustrian tahun 2018 dari dinas terkait.

Industry

BPS Supiori Regency did not get industrial data in 2018 from the relevant departmen.

Energi

BPS Kabupaten Supiori tidak mendapatkan data mengenai energi tahun 2018 dari dinas terkait.

Energy

BPS Supiori Regency did not get data on energy in 2018 from the relevant department.

Konstruksi

BPS Kabupaten Supiori tidak mendapatkan data Kontruksi tahun 2018 dari dinas terkait.

Construction

BPS Supiori Regency did not get Construction data for 2018 from relevant agencies.

6.1 INDUSTRI/INDUSTRY

Tabel 6.1.1 Jumlah Industri Kecil, Menengah, Tenaga Kerja, Nilai Investasi dan Nilai Produksi Menurut Cabang Industri, 2018
Table *Number of Small Industries, Medium Industries, Workers, Investment, and Output Value by Industries Classification, 2018*

Klasifikasi Industri <i>Industries Classification</i>	Unit Usaha <i>Number of Unit</i>	Tenaga Kerja <i>Worker Employed</i>	Nilai Investasi <i>Investment Value</i> (000 Rp)	Nilai Produksi <i>Output Value</i> (000 Rp)
(1)	(2)	(3)	(4)	(5)
1. Industri Kecil Formal <i>Formal of Small Industries</i>				
2. Industri Kecil Non Formal <i>Non Formal of Small Industries</i>				
3. Industri Menengah <i>Medium Industries</i>				
Jumlah/Total				

*Catatan: Data tidak tersedia

Sumber : Dinas Perindustrian dan Perdagangan Kabupaten Supiori

Source : *Industrial and Manufacturing of Supiori Regency*

Tabel 6.1.2 Jumlah Usaha/Perusahaan Menurut Skala Usaha di Kabupaten Supiori, 2016
Table **Number of Businesses / Companies by Business Scale in Supiori Regency, 2016**

	Skala Usaha Scale of	Perusahaan Establishments	Tenaga Kerja Employee
	(1)	(2)	(3)
1	Usaha Mikro Kecil (UMK)	1 064	3 260
2	Usaha Menengah Besar	10	320
Jumlah / Total		1074	3580

Sumber : Listing Sensus Ekonomi 2016 , Badan Pusat Statistik Kabupaten Supiori

Source : Listing Sensus Ekonomi 2016 , Badan Pusat Statistik Kabupaten Supiori

Tabel 6.1.3 Jumlah Industri Kecil Formal Menurut Cabang Industri di Kabupaten Supiori, 2018
Table *Number of Formal Small Industries by Industries Classification in Supiori Regency, 2018*

Klasifikasi Industri <i>Industries Classification</i>	Unit Usaha <i>Number of Unit</i>	Tenaga Kerja <i>Worker Employed</i>	Nilai Investasi <i>Investment Value</i> (000 Rp)	Nilai Produksi <i>Output Value</i> (000 Rp)
(1)	(2)	(3)	(4)	(5)
1. Industri Tekstil dan Aneka/ <i>Textil and All Sort of Industries</i>				
2. Industri Logam, Mesin dan Alat Angkut/ <i>Metal, Machine and Transportation</i>				
3. Industri Agro dan Hasil Kehutanan/ <i>Chemistry Agro and Forestry</i>				
4. Industri Kimia dan Elektronika/ <i>Kimia and Electronica Industries</i>				
Jumlah/Total				

*Catatan: Data tidak tersedia

Sumber : Dinas Perindustrian dan Perdagangan Kabupaten Supiori

Source : *Industrial and Manufacturing of Supiori Regency*

6.2 ENERGI/ENERGY

Tabel 6.2.1 Daya Terpasang, Produksi, dan Distribusi Listrik PT. PLN
Table (Persero) pada Cabang/Ranting PLN, 2014-2018
*Installed Capacity, Production, and Distribution of Electricity
of State Electricity Company at Branch Level, 2014-2018*

Tahun Year	Daya Terpasang Connected Power (KVA)	Produksi Listrik Production of Electricity (KWh)	Listrik Terjual Sold (KWh)	Dipakai Sendiri Own Usage (KWh)	Susut/ Hilang Loss (KWh)
(1)	(2)	(3)	(4)	(5)	(6)
2014	950	3,761,395	3,613,288	717	148,106
2015	1125	4,395,669	4,145,008	717	250,662
2016	1125	4,976,577	4,631,187	717	345,390
2017
2018

*Catatan: Data 2017 & 2018 tidak tersedia

Sumber : PT. PLN Cabang Biak Numfor

Source : PT. PLN of Biak Numfor Regency

Tabel 6.2.2 Jumlah Pelanggan Listrik Menurut Kecamatan di Kabupaten Supiori, 2014-2018
Table *Number of Electricity Customer by Subdistrict in Supiori Regency, 2014-2018*

Kecamatan Subdistrict		2014	2015	2016	2017	2018
(1)		(2)	(3)	(4)	(5)	
1	Supiori Selatan	-	-	507
2	Kepulauan Aruri			Non PLN		
3	Supiori Utara	149	160	172
4	Supiori Barat	179	192	206
5	Supiori Timur	752	807	865
Jumlah/Total		1080	1159	1750

*Catatan: Data 2017 & 2018 tidak tersedia

Sumber : PT. PLN Cabang Biak Numfor

Source : PT. PLN of Biak Numfor Regency

Tabel 6.2.3 Banyaknya Pelanggan, Kva Tersambung, Jumlah Gardu dan Panjang Jaringan di Kabupaten Supiori Tahun 2018
Number of Customers, Kva Connected, Total Substation and Network Length in District Supiori 2018

Kecamatan <i>Subdistrict</i>	Pelanggan <i>Customer</i>	KVA Trafo Terpasang <i>KVA Trafo Installed</i>	Gardu	Panjang jaringan <i>Network Length</i>	
				TM (Km Sirkuit)	TR (Km Sirkuit)
(1)	(2)	(3)	(4)	(5)	(6)
1 Supiori Selatan
2 Kepulauan Aruri
3 Supiori Utara
4 Supiori Barat
5 Supiori Timur
Jumlah/ <i>Total</i>

*Catatan: Data tidak tersedia

Sumber : PT. PLN Cabang Biak Numfor

Source : PT. PLN of Biak Numfor Regency

Tabel 6.2.4 Jumlah Pelanggan Listrik Menurut Jenis Pelanggan di Supiori Tahun 2018
Total Electricity Customers by Type Customers in Supiori 2018

Kecamatan <i>Subdistrict</i>	Rumah Tangga	Kantor Pemerintah	Komersial	Sosial	Lainnya	Jumlah
(1)	(2)	(3)	(4)	(5)	(6)	(7)
Supiori Selatan
Kepulauan Aruri			NON PLN			
Supiori Utara
Supiori Barat
Supiori Timur
Jumlah <i>Total</i>

*Catatan: Data tidak tersedia

Sumber : PT. PLN Cabang Biak Numfor

Source : PT. PLN of Biak Numfor Regency

6.3 KONSTRUKSI/ CONSTRUCTION

Tabel 6.3.1 Jumlah Perusahaan Konstruksi berdasarkan Bentuk
 Perusahaan di Kabupaten Supiori, 2018
*Number of Contruction Establishment by Form in Supiori
 Regency, 2018*

Bentuk Perusahaan <i>Establishment Form</i>	Jumlah <i>Quantity</i>
(1)	(2)
PT	
CV	
Supiori	

*Catatan : Data Tidak Tersedia

Sumber : Dinas Pekerjaan Umum Kabupaten Supiori

Source : *Public Work Departmen of Supiori Regency*

Tabel 6.3.2 Jumlah Perusahaan Konstruksi berdasarkan Kualifikasi di
 Kabupaten Supiori, 2018
**Number of Contruction Establishment by Grade in Supiori
 Regency, 2018**

Kualifikasi Perusahaan <i>Establishment Grade</i>	Jumlah <i>Quantity</i>
(1)	(2)
K1	
K2	
K3	
M1	
Supiori	

*Catatan : Data Tidak Tersedia

Sumber : Dinas Pekerjaan Umum Kabupaten Supiori

Source : *Public Work Departmen of Supiori Regency*

7 PERDAGANGAN DAN HARGA

Trade And Price

<https://supiorikab.bps.go.id>



ULASAN**DESCRIPTION****Perdagangan**

Di Kabupaten Supiori hanya terdapat 1 Agen Premium & Minyak Solar (APMS) yang terdapat di Supiori Timur. Distribusi premium dari Pertamina pada tahun 2018 sebanyak 1362 kL.

Trading

In Supiori Regency there is only 1 Premium & Solar Oil Agent (APMS) in East Supiori. Premium distribution from Pertamina in 2018 will be 1362 kL.

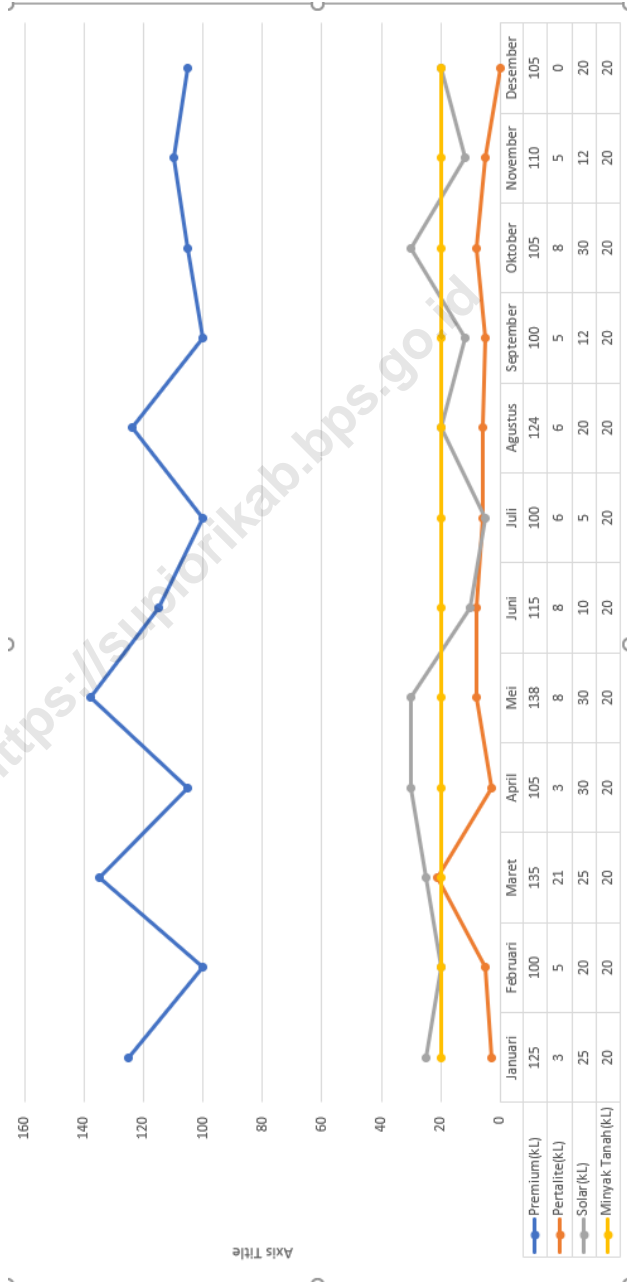
Harga

Rata-rata harga bahan pokok di ibukota Supiori pada tahun 2018 stabil. Tidak terdapat lonjakan harga yang cukup signifikan selama tahun 2018. Bahkan harga di Supiori di tingkat grosir sama dengan harga di Kabupaten Biak Numfor yang merupakan kabupaten induk.

Price

The average price of basic commodities in the capital city of Supiori will be stable in 2018. There were no significant price spikes during 2018. Even prices at Supiori at the wholesale level are the same as prices in Biak Numfor District, the parent district.

Gambar 18. Jumlah Bahan Bakar Minyak yang disalurkan ke Kabupaten Supiori Tahun 2018



7.1 PERDAGANGAN/ TRADE

Tabel 7.1.1 Jumlah Perusahaan Menurut Bentuk Badan Hukum di
 Kabupaten Supiori, 2014–2018
*Number of Establishments by Type of Business Entity in
 Supiori Regency, 2014–2018*

Tipe Badan Hukum Type of Business Entity	2014	2015	2016	2017	2018
(1)	(2)	(3)	(4)	(5)	(6)
Perseroan Terbatas
CV/Firma
Koperasi
Perorangan
Lainnya
Jumlah/Total

*Catatan:Data Tidak Tersedia

Sumber : Dinas Perindustrian, Perdagangan dan Koperasi Kabupaten Supiori

Source : *Department of Industry, Trade and Cooperative of Supiori*

Tabel 7.1.2 Jumlah Sarana Perdagangan Menurut Jenisnya di Kabupaten Supiori, 2014–2018
Table *Number of Trading Facilities by Type of Facility in Supiori Regency, 2014–2018*

Sarana PerdaganganTrading Facilities	2014	2015	2016	2017	2018
(1)	(2)	(3)	(4)	(5)	(6)
Pasar/Market
Toko/Store
Kios
Warung
...
Jumlah/Total

*Catatan:Data Tidak Tersedia

Sumber : Dinas Perindustrian, Perdagangan dan Koperasi Kabupaten Supiori

Source : *Department of Industry, Trade and Cooperative of Supiori*

Tabel 7.1.3 Jumlah Agen Premium & Minyak Solar (APMS) di Kabupaten Supiori Tahun 2018
Total Agen Premium dan Minyak Solar (APMS) in Supiori Regency 2018

	Kecamatan District	Jumlah APMS Total of APMS
	(1)	(2)
1	Supiori Timur / <i>East Supiori</i>	1
2	Supiori Barat / <i>West Supiori</i>	-
3	Supiori Utara / <i>North Supiori</i>	-
4	Supiori Selatan / <i>South Supiori</i>	-
5	Kepulauan Aruri / <i>Aruri Archipelago</i>	-
Jumlah/ <i>Total</i>		1

Sumber : Pertamina Kabupaten Biak Numfor
 Source: *Pertamina of Biak NUMfor Regency*

Tabel 7.1.4 Jumlah Bahan Bakar Minyak yang disalurkan ke Kabupaten Supiori Tahun 2018
The amount of fuel supplied to the Supiori Regency 2018

Bulan/ Month	Premium(kL)	Pertalite(kL)	Solar(kL)	Minyak Tanah(kL)
(1)	(2)	(3)	(4)	(5)
Januari	125	3	25	20
Februari	100	5	20	20
Maret	135	21	25	20
April	105	3	30	20
Mei	138	8	30	20
Juni	115	8	10	20
Juli	100	6	5	20
Agustus	124	6	20	20
September	100	5	12	20
Oktober	105	8	30	20
November	110	5	12	20
Desember	105	-	20	20
Jumlah/Total	1362	78	239	240

Sumber : Pertamina Kabupaten Biak Numfor
 Source : Pertamina of Biak NUMfor Regency

Tabel 7.1.5 Jumlah Koperasi Menurut Jenis Koperasi dan Kecamatan di Kabupaten Supiori, 2018 (unit)
Number of Cooperatives by Types and Subdistrict in Supiori Regency, 2018 (units)

Kecamatan Subdistrict	Jenis Koperasi							Jumlah
	KUD	KPN	KOPKAR	KOPWAN	KSU	Kopermas	Lainnya	Total
(1)	(2)	(3)	(4)	(5)	(6)	(7)	(8)	(9)
1. Supiori Selatan								
2. Kepulauan Aruri								
3. Supiori Utara								
4. Supiori Barat								
5. Supiori Timur								
Supiori								

Sumber/Source: Dinas Koperasi, UMKM Kabupaten Supiori/Cooperative, MSMEs of Supiori Regency

7.2 HARGA/ PRICES

Tabel 7.2.1 Rata-rata Harga Eceran Bahan Pokok per Bulan di Ibukota
Kabupaten Supiori Tahun 2018
*Monthly Price of Essential Commodities in Capital City of
Supiori Regency, 2018 (Rp)*

Komoditi <i>Commodity</i>	Satuan <i>Unit</i>	Januari	Februari	Maret	April
(1)	(2)	(3)	(4)	(5)	(6)
Beras/ <i>Rice</i>	Kg	13 000	13 000	13 000	13 000
Minyak Goreng <i>Cooking Oil</i>	Liter <i>Litre</i>	21 000	21 000	21 000	21 000
Gula Pasir <i>White Sugar</i>	Kg	20 000	20 000	20 000	20 000
Garam/ <i>Salt</i>	250 Gr	2 000	2 000	2 000	2 000
Ikan Cakalang <i>Tuna</i>	Kg	60 000	60 000	60 000	60 000
Telur Ayam/ <i>Egg</i>	Butir	3 000	3 000	3 000	3 000
Tepung Terigu <i>Wheat Flour</i>	Kg	10 000	10 000	10 000	10 000
Ayam Ras (beku) <i>Broilers (frozen)</i>	Kg	40 000	40 000	40 000	40 000
Has Babi/ <i>Pork</i>	Kg	60 000	60 000	60 000	60 000
Cabe Rawit <i>Cayenne Pepper</i>	Kg	20 000	20 000	20 000	20 000
Bawang Merah <i>Onion</i>	Kg	45 000	45 000	45 000	45 000
Bawang Putih <i>Garlic</i>	Kg	45 000	45 000	45 000	45 000
Tomat/ <i>Tomatoes</i>	Kg	15 000	15 000	15 000	15 000
Minyak Tanah <i>Kerosene</i>	Liter <i>Litre</i>	6 000	6 000	6 000	6 000

Sumber : Badan Pusat Statistik Kabupaten Supiori

Source : BPS - Statistics of Supiori Regency

Tabel 7.2.2 7.2.1 Lanjutan
 Table **Continues**

Komoditi Commodity	Satuan Unit	Mei	Juni	Juli	Agustus
(1)	(2)	(7)	(8)	(9)	(10)
Beras/ <i>Rice</i>	Kg	13 000	13 000	13 000	13 000
Minyak Goreng <i>Cooking Oil</i>	Liter <i>Litre</i>	21 000	21 000	21 000	21 000
Gula Pasir <i>White Sugar</i>	Kg	20 000	20 000	20 000	20 000
Garam/ <i>Salt</i>	250 Gr	2 000	2 000	2 000	2 000
Ikan Cakalang <i>Tuna</i>	Kg	60 000	60 000	60 000	60 000
Telur Ayam/ <i>Egg</i>	Butir	3 000	3 000	3 000	3 000
Tepung Terigu <i>Wheat Flour</i>	Kg	10 000	10 000	10 000	10 000
Ayam Ras (beku) <i>Broilers (frozen)</i>	Kg	40 000	40 000	40 000	40 000
Has Babi/ <i>Pork</i>	Kg	60 000	60 000	60 000	60 000
Cabe Rawit <i>Cayenne Pepper</i>	Kg	20 000	20 000	20 000	20 000
Bawang Merah <i>Onion</i>	Kg	45 000	45 000	45 000	45 000
Bawang Putih <i>Garlic</i>	Kg	45 000	45 000	45 000	45 000
Tomat/ <i>Tomatoes</i>	Kg	15 000	15 000	15 000	15 000
Minyak Tanah <i>Kerosene</i>	Liter Litre	6 000	6 000	6 000	6 000

Sumber : Badan Pusat Statistik Kabupaten Supiori
 Source : BPS - Statistics of Supiori Regency

Tabel 7.2.3 7.2.1 Lanjutan
 Table *Continues*

Komoditi <i>Commodity</i>	Satuan <i>Unit</i>	September	Oktober	November	Desember
(1)	(2)	(11)	(12)	(13)	(14)
Beras/ <i>Rice</i>	Kg	13 000	13 000	13 000	13 000
Minyak Goreng <i>Cooking Oil</i>	Liter <i>Litre</i>	21 000	21 000	21 000	2 000
Gula Pasir <i>White Sugar</i>	Kg	20 000	20 000	20 000	20 000
Garam/ <i>Salt</i>	250 Gr	2 000	2 000	2 000	2 000
Ikan Cakalang <i>Tuna</i>	Kg	60 000	60 000	60 000	60 000
Telur Ayam/ <i>Egg</i>	Butir	3 000	3 000	3 000	3 000
Tepung Terigu <i>Wheat Flour</i>	Kg	10 000	10 000	10 000	10 000
Ayam Ras (beku) <i>Broilers (frozen)</i>	Kg	40 000	50 000	50 000	50 000
Has Babi/ <i>Pork</i>	Kg	60 000	60 000	60 000	60 000
Cabe Rawit <i>Cayenne Pepper</i>	Kg	20 000	35 000	35 000	35 000
Bawang Merah <i>Onion</i>	Kg	45 000	45 000	45 000	45 000
Bawang Putih <i>Garlic</i>	Kg	45 000	45 000	45 000	45 000
Tomat/ <i>Tomatoes</i>	Kg	15 000	30 000	31 000	31 000
Minyak Tanah <i>Kerosene</i>	Liter <i>Litre</i>	7 000	7 000	7 000	7 000

Sumber : Badan Pusat Statistik Kabupaten Supiori
 Source : BPS - Statistics of Supiori Regency

8 **PARIWISATA & TRANSPORTASI**

Tourism And Transportation

<https://supiorikab.bps.go.id>



PENJELASAN TEKNIS

1. **Wisatawan mancanegara** (wisman) ialah setiap pengunjung yang mengunjungi suatu negara di luar tempat tinggalnya, didorong oleh satu atau beberapa keperluan tanpa bermaksud memperoleh penghasilan di tempat yang dikunjungi dan lamanya kunjungan tersebut tidak lebih dari satu tahun (12 bulan). Definisi ini mencakup 2 (dua) kategori wisatawan mancanegara, yaitu :
 - a. Wisatawan (turis) ialah setiap pengunjung seperti definisi di atas yang tinggal paling sedikit 24 jam, akan tetapi tidak lebih dari 1 (satu) tahun di tempat yang dikunjungi, dengan maksud antara lain: berlibur, rekreasi, olah raga, bisnis, menghadiri pertemuan, studi, dan kunjungan dengan alasan kesehatan.
 - b. *Excursionist* ialah setiap pengunjung seperti definisi di atas yang tinggal kurang dari 24 jam di tempat yang dikunjungi (termasuk "Cruise passengers"). Cruise Passengers ialah setiap pengunjung yang tiba di suatu negara di mana mereka tidak menginap di akomodasi yang tersedia di negara tersebut,

TECHNICAL NOTES

1. **An International Visitor** is any person visiting a country other than his usual place of residence for any reason other than for earning income in the country visited, and the length of stay is no more than one year (12 months). This definition covers two categories of foreign visitors, namely :
 - a. "Tourist" is any visitor staying for at least 24 hours, but no more than one year, in the country visited, with the intention of visiting, and for any of these purposes: Pleasure, recreation and sports, Business, visiting friends and relatives, missions, attending meetings, conferences, visit for health reasons and study.
 - b. "Excursionist" is any visitor staying less than 24 hours in the country visited including, "Cruise Passengers", i.e. visitors arriving in a country without staying in any accommodation available in the visited country.

misalnya dengan kapal laut.

2. **Rata-rata lama tinggal** adalah rata-rata waktu tinggal wisatawan mancanegara di Indonesia untuk satu kali kunjungan.
 3. Usaha penyediaan akomodasi adalah usaha yang menyediakan pelayanan penginapan yang dapat dilengkapi dengan pelayanan pariwisata lainnya. Usaha penyediaan akomodasi dapat berupa hotel, vila, pondok wisata, bumi perkemahan, persinggahan karavan, dan akomodasi lainnya yang digunakan untuk tujuan pariwisata.
 4. **Hotel** adalah penyediaan akomodasi secara harian berupa kamar-kamar di dalam satu bangunan yang dapat dilengkapi dengan jasa pelayanan makan dan minum, kegiatan hiburan dan atau fasilitas lainnya. Hotel terdiri dari hotel berbintang dan hotel non- bintang.
 5. **Hotel bintang** adalah usaha penyediaan jasa pelayanan penginapan, makan minum serta jasa lainnya bagi umum dengan menggunakan sebagian atau seluruh bangunan. Usaha ini
2. ***Average length of stay** is the average stay duration of foreign visitor in Indonesia for one trip.*
 3. *The business of providing accommodation is a business that provides specialty services that can be equipped with other tourism services. It includes hotel, villa, cottage, camping, caravan stop, and other accommodation that are used for tourism purposes.*
 4. ***Hotel** is a daily supply of accommodation rooms within a building which can be equipped with eating and drinking services, entertainment activities and/or other facilities. Hotel consists of a classified hotel and a non-classified hotel.*
 5. ***A star hotel** is the business of providing an accommodation, eating and drinking as well as other services for the public by using a building or a part of a building. It is managed commercially and meets*

dikelola secara komersial serta memenuhi ketentuan persyaratan sebagai hotel bintang (termasuk berlian) yang ditetapkan dalam surat keputusan instansi yang membinanya. Misalnya hotel bintang lima, hotel bintang empat dan seterusnya.

specified requirements as a star hotel (including diamonds) set forth in the decree of fostering agency. For example, five star hotel, four star hotel, and so on.

6. **Tingkat penghunian kamar hotel** adalah persentase banyaknya malam kamar yang dihuni terhadap banyaknya malam kamar yang tersedia.
7. **Rata-rata lamanya tamu menginap** adalah banyaknya malam tempat tidur yang terpakai (malam tamu) dengan banyaknya tamu yang menginap di hotel atau akomodasi lainnya.

6. **Room occupancy rate** is the number of room-nights occupied divided by the number of room-nights available, multiplied by 100 percent.
7. **Average length of stay** is the number of bed-nights used (guest night) divided by the number of guests coming to spend the night at the accommodation.

ULASAN**Pariwisata**

BPS Kabupaten Supiori tidak mendapatkan data mengenai pariwisata dari Dinas terkait.

Transportasi

Pada tahun 2018 Kabupaten Supiori memiliki jalan kabupaten sepanjang 203.658 km. 60,39 persen jalan Kabupaten Supiori telah diaspal. Sedangkan 36,34 persen masih kerikil dan 3,27 persen masih jalan Tanah.

Pada tahun 2018, di Kabupaten Supiori terdapat 2187 kendaraan bermotor roda 2. 64,11 persen dari kendaraan bermotor roda 2 tersebut merupakan plat hitam sedangkan 35,89 merupakan plat merah.

ULASAN**Tourism**

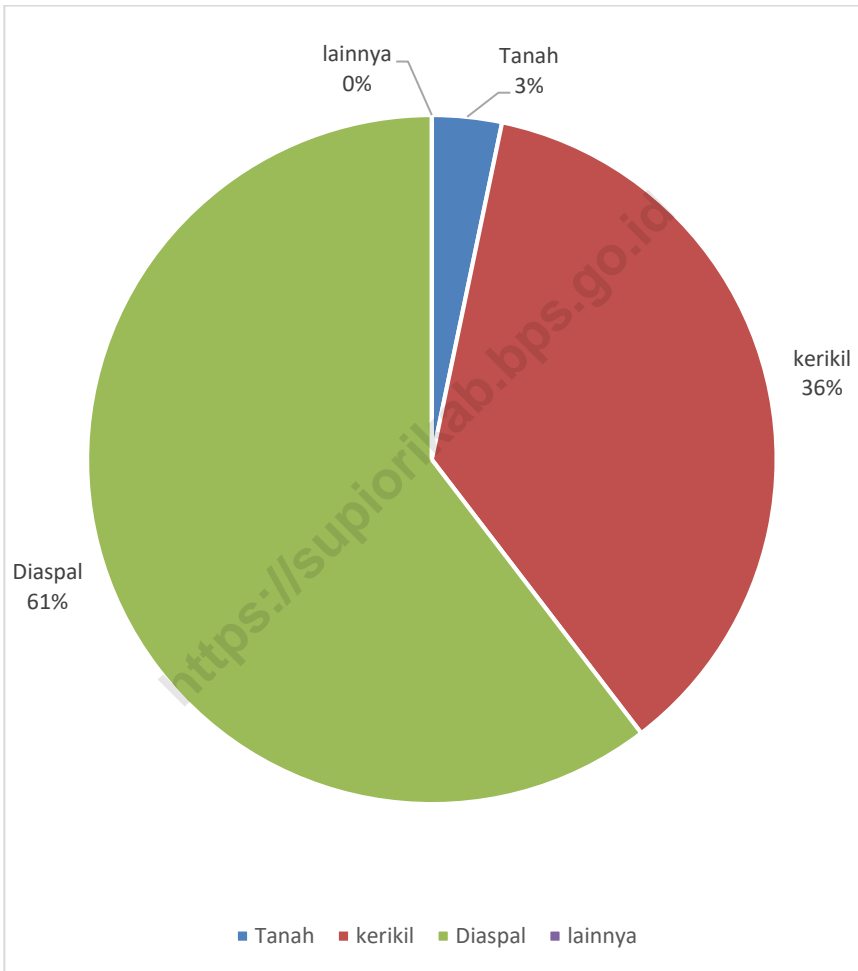
BPS Supiori Regency did not get data about tourism from the relevant Dinas.

Transportation

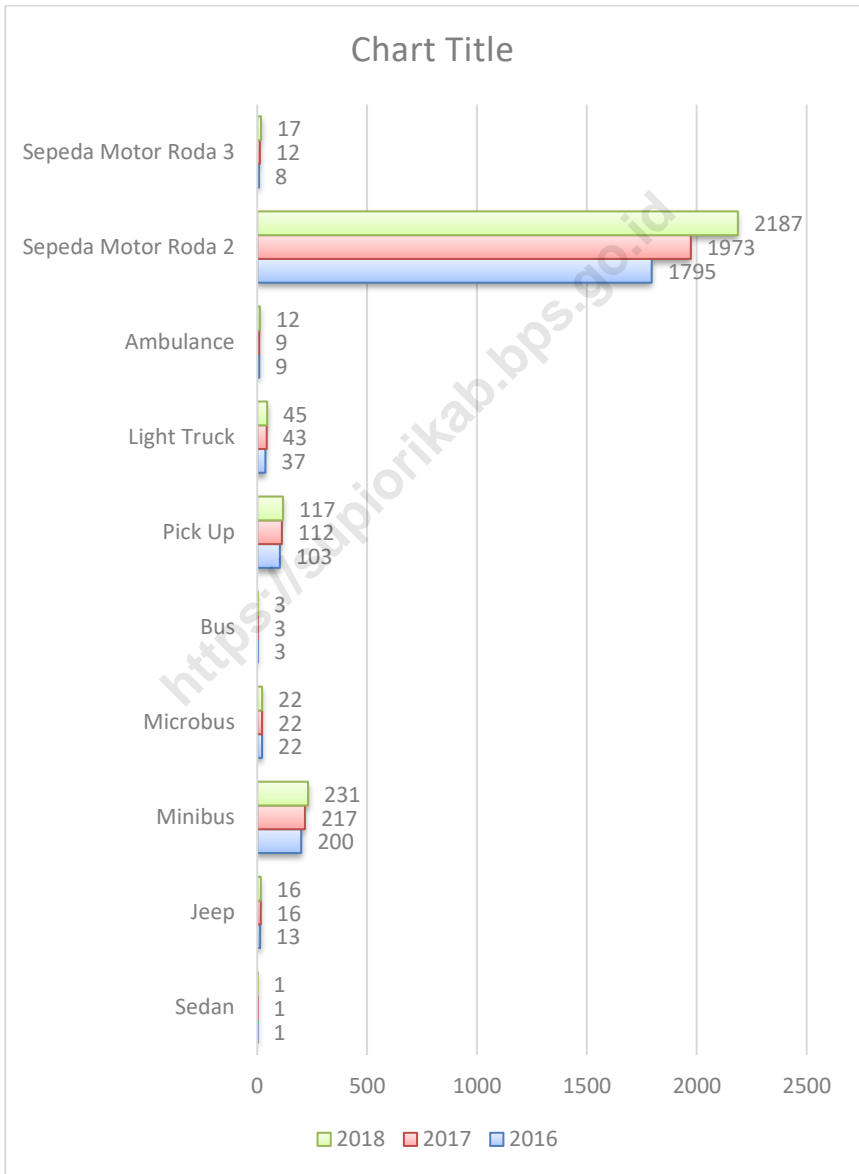
In 2018 Supiori Regency had district roads along 203,658 km. 60.39 percent of Supiori Regency roads have been paved. Whereas 36.34 percent are still gravel and 3.27 percent are still Tanah roads.

In 2018, in Supiori Regency there were 2187 2-wheeled motorized vehicles. 64.11 percent of the 2-wheeled motorized vehicles were black plates while 35.89 were red plates.

Gambar 19. Persentase Jalan Kabupaten Menurut Jenis Permukaan di Kabupaten Supiori, 2018



Gambar 20. Jumlah Kendaraan Bermotor Menurut Jenis Kendaraan di Kabupaten Supiori, 2016 - 2018 (unit)



8.1 PARIWISATA/ TOURISM

Tabel 8.1.1 Jumlah Akomodasi Hotel Menurut Kecamatan di Kabupaten Supiori, 2018
 Table *Number of Hotel Accomodations by Subdistrict in Supiori Regency, 2018*

Kecamatan Subdistrict	Hotel Hotels		Kamar Rooms		Tempat Tidur Beds	
	2017	2018	2017	2018	2017	2018
(1)	(2)	(3)	(4)	(5)	(6)	(7)
1 Supiori Selatan
2 Kepulauan Aruri
3 Supiori Utara
4 Supiori Barat
5 Supiori Timur
Supiori

*Catatan: Data Tidak Tersedia

Sumber : Dinas Pariwisata dan Kebudayaan Kabupaten Supiori

Source : Department of Tourism and Culture of Supiori Regency

Tabel 8.1.2 Jumlah Restoran/ Rumah Makan Kecamatan di Kabupaten Supiori, 2018
 Table *Number of Restaurant by Subdistrict in Supiori Regency, 2018*

Kecamatan Subdistrict	2016	2017	2018
(1)	(2)	(3)	(4)
1 Supiori Selatan
2 Kepulauan Aruri
3 Supiori Utara
4 Supiori Barat
5 Supiori Timur
Supiori

*Catatan: Data Tidak Tersedia

Sumber : Dinas Pariwisata dan Kebudayaan Kabupaten Supiori

Source : *Department of Tourism and Culture of Supiori Regency*

Tabel 8.1.3 Jumlah Wisatawan Mancanegara dan Domestik di
 Kabupaten Supiori, 2014 - 2018
***Number of International and Domestic Visitors in Supiori
 Regency, 2014 - 2018***

Tahun Year	Wisatawan Visitors		Jumlah Total
	Mancanegara International	Domestic Domestic	
(1)	(2)	(3)	(4)
2014
2015
2016
2017
2018

*Catatan: Data Tidak Tersedia

Sumber : Dinas Pariwisata dan Kebudayaan Kabupaten Supiori

Source : *Department of Tourism and Culture of Supiori Regency*

Tabel 8.1.4 Nama Tempat/ Obyek Wisata, Lokasi, dan Jenis Wisata di
Table Kabupaten Supiori, 2018
*Name of Tourism Objects by Location, and Kindin Supiori
 Regency, 2018*

Nama Tempat/Obyek Wisata Name of Tourism Objects	Lokasi Obyek Wisata Location of Tourism Objects	Jenis Obyek Wisata Kind of Tourism Objects
(1)	(2)	(3)

- 1.
- 2.
- 3.
- 4.
- 5.
- 6.
- 7.
- 8.
- 9.
- 10.

*Catatan: Data Tidak Tersedia

Sumber : Dinas Pariwisata dan Kebudayaan Kabupaten Supiori
 Source : *Department of Tourism and Culture of Supiori Regency*

Tabel 8.1.5 Tempat-tempat Bersejarah di Kabupaten Supiori, 2018
Table *Historic Places in Supiori Regency, 2018*

Nama Tempat Name of Historic Places	Lokasi Location	Keterangan Note
(1)	(2)	(3)
1.		
2.		
3.		
4.		
5.		
6.		
7.		
8.		
9.		
10.		

*Catatan: Data Tidak Tersedia

Sumber : Dinas Pariwisata dan Kebudayaan Kabupaten Supiori

Source : *Department of Tourism and Culture of Supiori Regency*

8.2 TRANSPORTASI/ TRANSPORTATION

Tabel 8.2.1 Panjang Jalan Menurut Kecamatan Pemerintahan yang Berwenang Mengelolanya di Kabupaten Supiori (km), 2018
Table *Length of Roads by Subdistricts and Level of Government Authority in Supiori Regency (km), 2018*

Jenis Jalan <i>Type of Road</i>	2017	2018
(1)	(5)	(6)
Jalan Negara <i>National Road</i>	-	-
Jalan Propinsi <i>Province road</i>	3	3
Jalan Kabupaten <i>Regency Road</i>	203,685	203,658

Sumber : Dinas Pekerjaan Umum Kabupaten Supiori
 Source : Public Work Service of Supiori Regency

Tabel 8.2.2 Panjang Jalan Kabupaten Menurut Jenis Permukaan di
Table Kabupaten Supiori, 2018 (km)
Length of Road by Type of Surface in Supiori Regency, 2018 (km)

Jenis Permukaan Type of Surface	2017	2018
(1)	(5)	(6)
Diaspal Asphalted	119,00	123,00
Kerikil Gravel	76,00	74,00
Tanah Earth	869,00	6.66
Lainnya Others	-	-
Jumlah/Total	203,69	203,66

Sumber : Dinas Pekerjaan Umum Kabupaten Supiori
 Source : Public Work Service of Supiori Regency

Tabel 8.2.3 Panjang Jalan Kabupaten Menurut Kondisi Jalan di Kabupaten Supiori, 2018 (km)
Table *Length of Road by Type of Condition in Supiori Regency 2018 (km)*

Kondisi Jalan Road Condition	2017	2018
(1)	(5)	(6)
Baik <i>Good</i>	78,00	100,00
Sedang <i>Medium</i>	34,00	33,69
Rusak <i>Damage</i>	32,00	30,00
Rusak Berat <i>Very Damage</i>	59,66	40,00
Jumlah/Total	203,69	203,66

Sumber : Dinas Pekerjaan Umum Kabupaten Supiori
 Source : Public Work Service of Supiori Regency

Tabel 8.2.4 Panjang Jalan Menurut Pemerintahan yang Berwenang dan Kondisi Jalan di Kabupaten Supiori, 2018 (km)
Table *Length of Road by Authorized Government and Type of Condition in Supiori Regency, 2018 (km)*

Kondisi Jalan Road Condition	2017	2018
(1)	(5)	(6)
Jalan Negara/National Road		
Baik /Good	-	-
Sedang/Medium	-	-
Rusak/Damage	-	-
Rusak Berat/ Very Damage	-	-
Jalan Provinsi/Province Road		
Baik /Good	100	100
Sedang/Medium	-	-
Rusak/Damage	-	-
Rusak Berat/ Very Damage	-	-

Sumber : Dinas Pekerjaan Umum Kabupaten Supiori
 Source : Public Work Service of Supiori Regency

Tabel 8.2.5 Panjang Jalan Menurut Kecamatan dan Pemerintahan yang Berwenang Mengelolanya di Kabupaten Supiori (km), 2018
Table *Length of Roads by Subdistrict and Level of Government Authority in Supiori Regency (km), 2018*

Kecamatan <i>Subdistrict</i>	Pemerintahan yang Berwenang Mengelola <i>Level of Government Authority</i>			
	Negara <i>State</i>	Provinsi <i>Province</i>	Kabupaten/Kota <i>Regency/City</i>	Jumlah <i>Total</i>
(1)	(2)	(3)	(4)	(5)
1 Supiori Selatan				
2 Kepulauan Aruri				
3 Supiori Utara				
4 Supiori Barat				
5 Supiori Timur				
Jumlah/Total				

*Catatan: Data Tidak Tersedia

Sumber : Dinas Pekerjaan Umum Kabupaten Supiori

Source : Public Work Service of Supiori Regency

Tabel 8.2.6 Panjang Jalan Menurut Kecamatan dan Jenis Permukaan Jalan di Kabupaten Supiori (km), 2018
Table *Length of Roads by Subdistrict and Type of Road Surface in Supiori Regency (km), 2018*

Kecamatan <i>Subdistrict</i>	Jenis Permukaan Jalan/ <i>Type of Road Surface</i>			
	Aspal <i>Pavement</i>	Tidak Diaspal <i>Not Paved</i>	Lainnya <i>Other</i>	Jumlah <i>Total</i>
(1)	(2)	(3)	(4)	(5)
1	Supiori Selatan			
2	Kepulauan Aruri			
3	Supiori Utara			
4	Supiori Barat			
5	Supiori Timur			
Jumlah/Total				

*Catatan: Data Tidak Tersedia

Sumber : Dinas Pekerjaan Umum Kabupaten Supiori

Source : Public Work Service of Supiori Regency

Tabel 8.2.7 Panjang Jalan Menurut Kecamatan dan Kondisi Jalan di Kabupaten Supiori (km), 2018
Table *Length of Roads by Subdistrict and Road Condition in Supiori Regency (km), 2018*

Kecamatan <i>Subdistrict</i>	Kondisi Jalan/ <i>Road Condition</i>			
	Baik <i>Good</i>	Sedang <i>Moderate</i>	Rusak <i>Damaged</i>	Rusak Berat Severely Damaged
(1)	(2)	(3)	(4)	(5)
1 Supiori Selatan				
2 Kepulauan Aruri				
3 Supiori Utara				
4 Supiori Barat				
5 Supiori Timur				
Jumlah/Total				

*Catatan: Data Tidak Tersedia

Sumber : Dinas Pekerjaan Umum Kabupaten Supiori

Source : Public Work Service of Supiori Regency

Tabel 8.2.8 Panjang Jembatan Menurut Jenis Jembatan di Kabupaten Supiori, 2014 - 2018 (m)
Table *Length of Bridge by Types of Bridge in Supiori Regency, 2014 – 2018 (m)*

Jenis Jembatan Type of Brige	2014	2015	2016	2017	2018
(1)	(2)	(3)	(4)	(5)	(6)
Beton <i>Concrete</i>	20	25	29	33	35
Baja <i>Steel</i>	8	9	9	9	9
Kayu <i>Wood</i>	46	40	36	32	30
Lainnya <i>Others</i>	-	-	-	-	-

Sumber : Dinas Pekerjaan Umum Kabupaten Supiori
 Source : Public Work Service of Supiori Regency

Tabel 8.2.9 Jumlah Kendaraan Bermotor Menurut Jenis Kendaraan di Kabupaten Supiori, 2014 - 2018 (unit)
Table *Number of Motorized Vehicles by Type of Motor Vehicle in Supiori Regency, 2014 – 2018 (units)*

Jenis Kendaraan Type of Vehicle	2014	2015	2016	2017	2018
(1)	(2)	(3)	(4)	(5)	(6)
Sedan	1	1	1	1	1
Jeep	12	12	13	16	16
Minibus	157	187	200	217	231
Microbus	20	22	22	22	22
Bus	3	3	3	3	3
Pick Up	90	100	103	112	117
Light Truck	32	34	37	43	45
Ambulance	8	9	9	9	12
Sepeda Motor Roda 2	1413	1641	1795	1973	2187
Sepeda Motor Roda 3	6	8	8	12	17
Jumlah	1742	2017	2191	2408	2651

Sumber : SAMSAT Kabupaten Supiori
 Source : SAMSAT of Supiori Regency

Tabel 8.2.10 Jumlah Kendaraan Aktif di Supiori di Kabupaten Supiori, 2018
Table *Number of Active Vehicles in Supiori Regency, 2018*

Jenis Kendaraan Vehicles	Plat Hitam Private	Plat Kuning Public	Plat Merah Government	Jumlah Total
(1)	(2)	(3)	(4)	(5)
Sedan	-	-	1	1
Jeep	3	-	13	16
Minibus	69	30	133	231
Microbus	-	8	14	22
Bus	-	2	1	3
Pick Up	31	1	85	117
Light Truck	4	25	16	45
Ambulance	-	-	12	12
Sepeda Motor Roda 2	1402	-	785	2187
Sepeda Motor Roda 3	4	-	13	17
Supiori	1513	66	1073	2651

Sumber : SAMSAT Kabupaten Supiori
 Source : SAMSAT of Supiori Regency

9 KEUANGAN DAERAH

Local Finance

<https://supiorikab.bps.go.id>



PENJELASAN TEKNIS

1. **Realisasi Penerimaan dan Pengeluaran Pemerintah Kabupaten** adalah realisasi/perhitungan APBD Kabupaten pada tiap tahun anggaran.
2. **Pendapatan Asli Daerah (PAD)** adalah pendapatan yang diperoleh daerah yang dipungut berdasarkan peraturan daerah sesuai dengan peraturan perundang-undangan, guna keperluan daerah yang bersangkutan dalam membiayai kegiatannya.
3. **Dana Perimbangan** adalah dana yang bersumber dari pendapatan APBN yang dialokasikan kepada Daerah untuk mendanai kebutuhan daerah dalam rangka pelaksanaan desentralisasi.
4. **Lain-lain Pendapatan yang Sah** adalah pendapatan lainnya dari pemerintah pusat dan atau dari instansi pusat, serta dari daerah lainnya.

TECHNICAL NOTES

1. **Actual revenue and expenditure of Regency Government** is the realization/regency budget calculations for every fiscal year.
2. **Original Local Government Revenue** is revenue that withheld based on local regulations in accordance with the legislation, for the purposes of financing their activities.
3. **Balanced Budget** is the fund coming from the state budget that allocated to regions to fund their needs in the context of decentralization.
4. **Other Legal Revenue** is other income that coming from the central government and or from the central agencies, as well as from other local government.

ULASAN

Berdasarkan data APBD Kabupaten Supiori tahun 2018 (unaudited), realisasi penerimaan Pemerintah Kabupaten Supiori sebesar 510,9 miliar rupiah atau sekitar 70,28 persen dari target penerimaan 727 miliar. Realisasi PAD Kabupaten Supiori sebesar 11 M atau sekitar 42,62 persen dari target. Dari sector Pajak Kabupaten Supiori menerima Rp 672,54 juta rupiah atau sekitar 20,17 persen dari target. Sedangkan Dari Retribusi Kabupaten Supiori menerima 165 juta atau sekitar 46,63 dari target anggaran.

Realisasi belanja tahun 2018 tercatat 286,91 M atau sekitar 39,94 persen dari target yang telah di tentukan. Belanja daerah didominasi oleh pengeluaran Belanja Tidak Langsung senilai **158,51 M** atau sekitar **55,25** persen dari seluruh realisasi belanja.

DESCRIPTION

Based on the Supiori Regency APBD in 2018 (unaudited), the realization of the Supiori Regency Government revenue amounted to 510.9 billion rupiah or around 70.28 percent of the 727 billion revenue target. Realization of Supiori Regency's PAD is 11 M or around 42.62 percent of the target. From the Supiori Regency Tax sector received Rp 672.54 million or around 20.17 percent of the target. While from the Supiori Regency Retribution received 165 million or around 46.63 of the budget target.

Realization of expenditure in 2018 was recorded 286.91 billion or around 39.94 percent of the target set. Regional expenditure is dominated by indirect expenditure expenditure of 158.51 billion, or around 55.25 percent of total expenditure realization.

Tabel 9.1 Realisasi Penerimaan Daerah Menurut Jenis Penerimaan di Kabupaten Supiori, 2016 – 2018 (ribu rupiah)
Table *Realized Local Revenue by Kind of Revenue in Supiori Regency, 2016 – 2018 (thousand rupiah)*

Jenis Penerimaan Kind of Revenue	2016	2017	2018
(1)	(3)	(4)	(5)
1. Pendapatan Asli Daerah (PAD)	13 509 128,99	...	11 224 748,35
a. Pajak Daerah	2 078 725,61	...	672 546,28
b. Retribusi Daerah	535 714,16	...	165 532,00
c. Hasil Pengelolaan Kekayaan Daerah yang Dipisah-kan	1 491 128,34	...	0,00
d. Lain-lain Pendapatan Asli Daerah yang sah	9 403 560,88	...	10 386 670,08
2. Dana Perimbangan	592 641 914,31	...	403 297 092,48
a. Bagi Hasil Pajak	12 259 717,26	...	7 430 312,15
b. Bagi Hasil Bukan Pajak	34 264 628,05	...	19 879 704,10
c. Dana Alokasi Umum (DAU)	455 358 238,00	...	332 667 795,53
d. Dana Alokasi Khusus (DAK)	90 759 331,00	...	43 319 280,70
3. Lain-lain Pendapatan yang Sah	124 925 287,93	...	96 462 089,10
a. Pendapatan Hibah	-	...	0,00
b. Dana Darurat	-	...	0,00
c. Bagi Hasil Pajak dari Propinsi	4 216 256,93	...	0,00
d. Dana Penyesuaian & Otonomi Khusus	86 513 444,00	...	49 131 282,30
e. Bantuan Keuangan dari Propinsi atau Pemerintah Lainnya	6 945 575,00	...	26 867 110,20
f. Pendapatan Lainnya - Dana Desa	27 250 012,00	...	20 463 696,60
Jumlah/Total	731 076 331,23	...	510 983 929,93

Sumber : Badan Pendapatan Daerah Kabupaten Supiori

Source : Regional Revenue Service of Supiori Regency

Tabel 9.2 Realisasi Penerimaan Pajak Daerah Menurut Jenisnya, 2018
Table (ribu rupiah)
Realized Local Tax Revenue by Kind of Taxes, 2018 (thousand rupiah)

Jenis Pajak Kind of Taxes		Target/Target (Rp)	Realisasi/Realization (Rp)
(1)		(2)	(3)
1.	Pajak Restoran	2 500 000,00	540 534.22
2.	Pajak Reklame	40 000,00	51 139.00
3.	Pajak Penerangan Jalan	45 000,00	0.00
4.	Pajak Pengambilan Bahan Galian GOLongan C	750 000,00	77 176.66
5.	Pajak Bumi dan Bangunan (PBB)	0,00	3 696.40
Jumlah/Total		3 335 000.00	672 546,28

Sumber : Badan Pendapatan Daerah Kabupaten Supiori
 Source : Regional Revenue Service of Supiori Regency

Tabel 9.3 Realisasi Penerimaan Retribusi Daerah Menurut Jenisnya di Kabupaten Supiori, 2018 (ribu rupiah)
Table *Realized Local Retribution Revenue by Kind of Retribution in Supiori Regency, 2018 (thousand rupiah)*

Jenis Retribusi Kind of Retribution	Target/Target (Rp)	Realisasi/Realization (Rp)
(1)	(2)	(3)
1. Retribusi Jasa Umum	260 000.00	25 350.00
a. Retribusi Pelayanan Kesehatan Rumah Sakit Umum Daerah	225 000.00	25 350.00
b. Retribusi Pelayanan Persampahan/Kebersihan	20 000.00	0.00
c. Retribusi Pelayanan Pasar - Kios	15 000.00	0.00
2. Retribusi Jasa Usaha	15 000.00	32 433.00
a. Retribusi Pemakaian Kekayaan Daerah – Ruang	0.00	28 433.00
b. Retribusi Tempat Khusus Parkir	15 000.00	0.00
c. Retribusi Tempat Penginapan/Pesanggrahan/Villa	0.00	4 000.00
3. Retribusi Perizinan Tertentu	80 000.00	107 749.00
a. Retribusi Izin Mendirikan Bangunan	0.00	40 705.00
b. Retribusi Izin Gangguan tempat Usaha/Kegiatan kepada Orang Pribadi	55 000.00	67 044.00
c. Retribusi Surat Ijin Usaha Perdagangan (SIUP)	25 000.00	0.00
Jumlah/Total	355 000.00	165 532.00

Sumber : Badan Pendapatan Daerah Kabupaten Supiori
 Source : Regional Revenue Service of Supiori Regency

Tabel 9.4 Target dan Realisasi Hasil Pengelolaan Kekayaan Daerah yang Dipisahkan, 2018 (Ribu Rupiah)
Table *Target and Realization of Separated Regional Wealth Management Results, 2018 (Thousand Rupiah)*

Jenis Penerimaan Kind of Revenue	Target/Target (Rp)	Realisasi/Realization (Rp)
(1)	(2)	(3)
I. Bagian Laba atas Penyertaan Modal pada Perusahaan Milik Daerah / BUMD	3 950 000,00	0
Jumlah/Total	3 950 000,00	0

Sumber : Badan Pendapatan Daerah Kabupaten Supiori
 Source : Regional Revenue Service of Supiori Regency

Tabel 9.5 Target dan Realisasi Lain-lain Pendapatan Asli Daerah yang Sah, 2018 (Rupiah)
Table *Targeted and Realized Other Lawful Local Own-Source Revenue, 2018 (Rupiah)*

Jenis Penerimaan Kind of Revenue		Target/Target (Rp)	Realisasi/Realization (Rp)
(1)		(2)	(3)
1.	Penerimaan Jasa Giro	6 500 000,00	2 121 231.48
2.	Penerimaan Bunga Deposito	2 500 000,00	0.00
3.	Penerimaan Tuntutan Ganti Rugi (TGR)	0,00	0.00
4.	Pendapatan Denda atas Keterlambatan Pelaksanaan Pekerjaan	0,00	52 074.76
5.	Pendapatan Denda Pajak	40 000,00	0.00
6.	Pendapatan Denda Retribusi	0,00	0.00
7.	Pendapatan dari Pengembalian	0,00	2 198 657.89
8.	Sumbangan Pihak Ketiga	0,00	0.00
9.	Fasilitas Sosial dan Fasilitas Umum	0,00	500.00
10.	Lain-lain PAD yang Sah	8 303 668,53	6 014 205.95
11.	Pendapatan Denda Pemanfaatan Aset Daerah	350 000,00	0.00
12.	Hasil Penjualan Aset Lainnya	1 000 000,00	0.00
13.		0,00	0.00
		0,00	0.00
Jumlah/Total		18 693 668.53	10 386 670,08

Sumber : Badan Pendapatan Daerah Kabupaten Supiori
 Source : Regional Revenue Service of Supiori Regency

Tabel 9.6 Target dan Realisasi Dana Perimbangan, 2018 (Rupiah)
Table Targeted and Realized of Balanced Budget, 2018 (Rupiah)

Jenis Penerimaan Kind of Revenue	Target/Target (Rp)	Realisasi/Realization (Rp)
(1)	(2)	(3)
I. Bagi Hasil Pajak	10 232 494,00	7 430 312.15
1. Pajak Bumi Bangunan sector Pertambangan	5 549 066,00	3 733 751.28
2. Pakal Penghasilan Orang Pribadi	4 683 428,00	1 873 371.20
3. Pajak Bumi Bangunan sektor perkebunan	0,00	1 098 070.78
4. Cukai Hasil Tembakau	0,00	725 118.90
II. Bagi Hasil Bukan Pajak/Sumber daya Alam	28 805 208,00	19 879 704.10
1. Iuran Hak Pengusaha Hutan	474 097,00	71 114.55
2. Provisi Sumber Daya Hutan (PSDH)	0,00	71 114.55
3. Dana Reboisasi	0,00	0.00
4. Iuran Tetap Land Rent	0,00	0.00
5. Iuran Eksplorasi dan Iuran Eksplorasi (Royalti)	0,00	0.00
6. Pungutan Perusahaan Perikanan	943 027,00	424 362.15
7. Pungutan Hasil Perikanan	0,00	141 454.05
8. Sumber Daya Alam Mineral dan Batubara	27 388 084,00	19 171 658.80
III. Dana Alokasi Umum	451 175 449,00	332 667 795.53
IV. Dana Alokasi Khusus	78 309 806,00	43 319 280.70
1. Dana Alokasi Khusus Fisik	58 909 000,00	33 367 908.70
2. Dana ALokasi Khusus Non Fisik	19 400 806,00	9 951 372.00
Jumlah/Total	568 522 957,00	403 297 092,48

Sumber : Badan Pendapatan Daerah Kabupaten Supiori
 Source : Regional Revenue Service of Supiori Regency

Tabel 9.7 Target dan Realisasi Pengeluaran Daerah di Kabupaten Supiori, tahun 2018 (ribu rupiah)
Table *Target and Realization of Regional Expenditure in Supiori Regency, 2018 (thousand rupiahs)*

Jenis Pengeluaran		Target/Target	Realisasi/Realization
Kind of Expenditure		(Rp)	(Rp)
(1)		(5)	(6)
1	BELANJA DAERAH		
1.1	BELANJA TIDAK LANGSUNG	240 740 228,76	158 513 154,65
1.1.1	Belanja Pegawai	143 422 016,76	125 718 095,45
1.1.2	Belanja Bunga	5 450 000,00	2450 000,00
1.1.3	Belanja Subsidi	0,00	0,00
1.1.4	Belanja Hibah	0,00	0,00
1.1.5	Belanja Bantuan Sosial	20 316 476,00	7 273 827,00
	Belanja Bagi hasil Kepada		
1.1.6	Provinsi/ Kabupaten/Kota dan Pemerintahan Desa	71 551 736,00	23 071 232,20
	Belanja Bantuan Keuangan		
1.1.7	Kepada Provinsi/Kabupaten/ Kota dan Pemerintahan	0,00	0,00
1.1.8	Belanja Tidak Terduga	0,00	0,00
1.2	BELANJA LANGSUNG	477 540 960,69	128 399 353,64
1.2.1	Belanja Pegawai	35 420 352,00	8 338 879,24
1.2.2	Belanja Barang dan Jasa	259 972 450,61	70 675 408,08
1.2.3	Belanja Modal	182 148 158,07	49 385 066,32
Jumlah/Total		718 281 189,44	286 912 508,29

Sumber : Badan Pendapatan Daerah Kabupaten Supiori
 Source : Regional Revenue Service of Supiori Regency

Tabel 9.8 Jumlah Proyek Penanaman Modal Dalam Negeri, Modal, dan Tenaga Kerja, 2016 – 2018
Table *Number of Approved Domestic Investment Project, Capital, and Labor, 2016 – 2018*

Tahun/ Years	Jumlah Proyek/ Number of Project	Investasi/Invesment (000.000 Rp)		Tenaga Kerja/Labor		
		Rencana Plan	Realisasi Realization	Indonesia Indonesian	Asing Foreign	Jumlah Total
(1)	(2)	(3)	(4)	(5)	(6)	(7)
2016	-	-	-	-	-	-
2017	-	-	-	-	-	-
2018	-	-	-	-	-	-

Sumber : Dinas Penanaman Modal dan Perijinan Terpadu Satu Pintu Kabupaten Supiori
 Source : *Integrated Investment and Licensing Service One Door of Supiori Regency*

Tabel 9.9 Jumlah Proyek Penanaman Modal Luar Negeri, dan Tenaga Kerja, 2016 – 2018
Table *Number of Approved Foreign Investment Project, Capital, and Labor, 2016 – 2018*

Tahun/ Years	Jumlah Proyek/ Number of Project	Investasi/Investment (000 Rp / US \$ 000)		Tenaga Kerja/Labor		Jumlah Tenaga Kerja/ Total of Worker
		Rencana Plan	Realisasi Realization	Indonesia Indonesia	Asing Foreign	
(1)	(2)	(3)	(4)	(5)	(6)	(7)
2015	-	-	-	-	-	-
2016	-	-	-	-	-	-
2018	-	-	-	-	-	-

Sumber : Dinas Penanaman Modal dan Perijinan Terpadu Satu Pintu Kabupaten Supiori
 Source : *Integrated Investment and Licensing Service One Door of Supiori Regency*

Tabel 9.10 Perusahaan Penanaman Modal Luar Negeri yang Disetujui
Table Menurut Perusahaan, 2018
Company of Approved Foreign Investment Project by Company, 2018

Perusahaan/Company	Modal/Capital		Jumlah
	Sendiri Ownership	Pinjaman Luar Negeri Foreign Loan	
(1)	(2)	(3)	(4)
-	-	-	-
Jumlah/Total	-	-	-

Sumber : Dinas Penanaman Modal dan Perijinan Terpadu Satu Pintu Kabupaten Supiori
 Source : *Integrated Investment and Licensing Service One Door of Supiori Regency*

Tabel 9.11 Perusahaan Penanaman Modal Luar Negeri yang Disetujui
Table menurut Sektor Ekonomi, 2018
Company of Approved Foreign Investment Project by Economic Sectors, 2018

Sektor Ekonomi/ Economic Sectors	Jumlah Proyek Number of Project	Investasi/Invesment	
		Rencana Investasi/ Plan of Invesment	Realisasi Investasi Realization of Invesment
(1)	(2)	(3)	(4)
-	-	-	-
Jumlah/Total	-	-	-

Sumber : Dinas Penanaman Modal dan Perijinan Terpadu Satu Pintu Kabupaten Supiori
 Source : *Integrated Investment and Licensing Service One Door of Supiori Regency*

Tabel 9.12 Perusahaan Penanaman Modal Dalam Negeri yang Disetujui
Table menurut Perusahaan, 2018
Company of Approved Domestic Investment Project by Company, 2018

Perusahaan/Company	Modal/Capital		Jumlah Total
	Sendiri Ownership	Pinjaman Luar Negeri Foreign Loan	
(1)	(2)	(3)	(4)
-	-	-	-
Jumlah/Total	-	-	-

Sumber : Dinas Penanaman Modal dan Perijinan Terpadu Satu Pintu Kabupaten Supiori
 Source : *Integrated Investment and Licensing Service One Door of Supiori Regency*

Tabel 9.13 Perusahaan Penanaman Modal Dalam Negeri yang Disetujui
Table menurut Sektor Ekonomi, 2018
Company of Approved Domestic Investment Project by Economic Sectors, 2018

Sektor Ekonomi/ Economic Sectors	Jumlah Proyek Number of Project	Investasi/Invesment	
		Rencana Investasi/ Plan of Invesment	Realisasi Investasi Realization of Invesment
(1)	(2)	(3)	(4)

- - - -

Jumlah/Total

- - -

Sumber/Source: Dinas Penanaman Modal dan Perijinan Terpadu Satu Pintu Kabupaten Supiori/ *Integrated Sumber*
 : Dinas Penanaman Modal dan Perijinan Terpadu Satu Pintu Kabupaten Supiori
 Source : *Integrated Investment and Licensing Service One Door of Supiori Regency*

Tabel 9.14 Alokasi Dana Desa Bersumber dari APBN Menurut Kecamatan di Kabupaten Supiori, 2018 (rupiah)
Table *Village Fund Allocation sourced from APBN According to Districts in Supiori Regency, 2018 (rupiah)*

Kecamatan Subdistrict	Jumlah Kampung/ Kelurahan Number of Villages/ Wards	Pagu Anggaran Per Distrik	Realisasi Anggaran yang Ditransfer Pusat
(1)	(2)	(3)	(4)
Supiori Selatan	7
Kepulauan Aruri	9
Supiori Utara	5
Supiori Barat	7
Supiori Timur	10
Jumlah/Total	38

*Catatan : Data Tidak Tersedia

Sumber : Badan Pemberdayaan Masyarakat Kampung Kabupaten Supiori

Source : *Community Village Empowerment of Supiori Regency*

Tabel 9.15 Sharing Anggaran Pendapatan dan Belanja Daerah Kabupaten Supiori dirinci Menurut Kecamatan, 2018 (rupiah)
Table *Income and Outcome Regional Budget Sharing of Supiori Regency by Subdistrict, 2018 (rupiahs)*

Kecamatan Subdistrict	Jumlah Kampung/ Kelurahan Number of Villages/ Wards	Besarnya Sharing APBD
		Regional Budget Sharing (Rp)
(1)	(2)	(3)
Supiori Selatan	7	...
Kepulauan Aruri	9	...
Supiori Utara	5	...
Supiori Barat	7	...
Supiori Timur	10	...
Jumlah/Total	38	...

*Catatan : Data Tidak Tersedia

Sumber : Badan Pemberdayaan Masyarakat Kampung Kabupaten Supiori

Source : *Community Village Empowerment of Supiori Regency*

10 PENGELUARAN PENDUDUK

Population Expenditure

<https://supiorikab.bps.go.id>



PENJELASAN TEKNIS

1. **Pengeluaran rata-rata per kapita** adalah biaya yang dikeluarkan untuk konsumsi semua anggota rumah tangga selama sebulan baik yang berasal dari pembelian, pemberian maupun produksi sendiri dibagi dengan banyaknya anggota rumah tangga dalam rumah tangga tersebut.

TECHNICAL NOTES

1. ***Per capita Average Expenditure*** is the cost spent for all household members consumption during the month, whether from purchasing, giving or own production, divided by the number of household members in the household.

<https://supiorikab.bps.go.id>

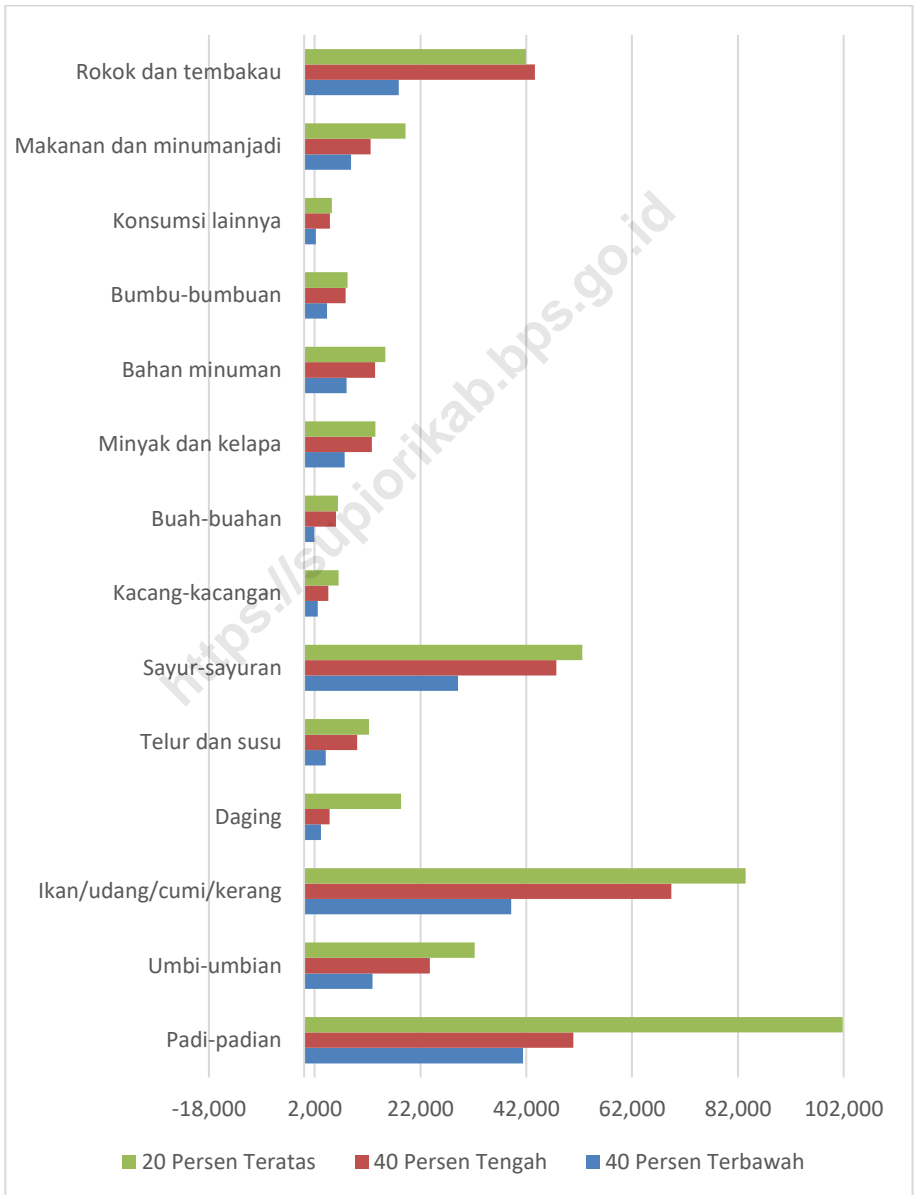
ULASAN

Pada tahun 2018 rata-rata pengeluaran konsumsi penduduk pada 40 persen terbawah kelompok pengeluaran lebih banyak digunakan untuk konsumsi padi-padian diangka 41.390 rupiah dan paling sedikit digunakan untuk konsumsi buah-buahan di angka 1.901 rupiah. Pada Kelompok 20 teratas kelompok pengeluaran komoditas padi-padian juga merupakan pengeluaran tertinggi senilai 101.806 rupiah sedangkan pengeluaran perkapita terendah pada kelompok 20 teratas digunakan untuk konsumsi komoditas lainnya senilai 5.270 rupiah.

DESCRIPTION

In 2018 the average population consumption expenditure in the bottom 40 percent of the expenditure group was mostly used for grains consumption in the amount of 41,390 rupiahs and at least it was used for fruit consumption in the figure of 1,901 rupiahs. In the Group of 20 the highest expenditure group on grain commodities was also the highest expenditure valued at 101,806 rupiahs while the lowest expenditure per capita in the group of top 20 was used for consumption of other commodities valued at 5,270 rupiah.

Gambar 21. Rata-Rata Pengeluaran per Kapita Sebulan menurut Kelompok Komoditas Makanan dan Kelompok Pengeluaran (Rupiah)



Tabel 10.1 Rata-Rata Pengeluaran per Kapita Sebulan menurut Kelompok Komoditas dan Kelompok Pengeluaran (Rupiah), 2018
Average Monthly Expenditures per Capita by Commodity Group and Expenditure Group (Rupiah), 2018

Kelompok Komoditas (1)	Kelompok Pengeluaran			Total (5)
	40 Persen Terbawah (2)	40 Persen Tengah (3)	20 Persen Teratas (4)	
1. Padi-padian	41,390	50,915	101,806	57,404
2. Umbi-umbian	12,955	23,752	32,270	21,168
3. Ikan/udang/cumi/kerang	39,149	69,454	83,459	83,459
4. Daging	3,213	4,831	18,307	18,307
5. Telur dan susu	4,087	10,019	12,240	12,240
6. Sayur-sayuran	29,111	47,678	52,578	52,578
7. Kacang-kacangan	2,561	4,592	6,492	6,492
8. Buah-buahan	1,901	6,037	6,380	6,380
9. Minyak dan kelapa	7,693	12,808	13,501	13,501
10. Bahan minuman	8,005	13,389	15,357	15,357
11. Bumbu-bumbuan	4,320	7,820	8,194	8,194
12. Konsumsi lainnya	2,197	4,856	5,270	5,270
13. Makanan dan minumanjadi	8,851	12,598	19,191	19,191
14. Rokok dan tembakau	17,903	43,615	41,941	41,941
Jumlah Makanan	183,336	312,362	361,481	361,481
15. Perumahan dan fasilitas rumah tangga	75,293	116,398	162,527	162,527
16. Aneka barang dan jasa	19,717	34,539	43,977	43,977
17. Pakaian, alas kaki, dan tutupkepala	7,786	12,277	16,370	16,370
18. Barang tahan lama	3,446	11,956	17,189	17,189
19. Pajak, pungutan, dan asuransi	810	3,158	3,554	3,554
20. Keperluan pesta dan upacara /kenduri	594	3,517	3,870	3,870
Jumlah Bukan Makanan	107,646	181,846	247,487	247,487
Jumlah	290,982	494,208	1,462,823	608,968

Sumber : BPS - Survei Sosial Ekonomi Nasional, Maret 2018

Source : BPS - Statistic Office - National Socio Economic Survey, March 2018

Tabel 10.2 Rata-Rata Konsumsi Kalori per Kapita Sehari menurut Kelompok Komoditas Makanan dan Kelompok Pengeluaran (Kcal), 2018
Average Daily Calorie Consumption per Capita by Food Commodity Group and Expenditure Group (Kcal), 2018

Kelompok Komoditas	Kelompok Pengeluaran			Total
	40 Persen Terbawah	40 Persen Tengah	20 Persen Teratas	
(1)	(2)	(3)	(4)	(5)
1. Padi-padian	761.11	908.43	1153.75	899.26
2. Umbi-umbian	107.23	181.48	121.59	139.76
3. Ikan/udang/cumi/kerang	51.87	71.70	137.38	77.07
4. Daging	10.00	13.97	123.35	34.50
5. Telur dan susu	11.74	25.06	54.01	25.60
6. Sayur-sayuran	21.97	34.83	50.78	32.92
7. Kacang-kacangan	7.82	14.68	37.44	16.54
8. Buah-buahan	4.40	13.18	18.57	10.77
9. Minyak dan kelapa	148.42	243.10	335.70	224.05
10. Bahan minuman	56.18	100.29	180.67	98.95
11. Bumbu-bumbuan	1.43	2.14	4.50	2.33
12. Konsumsi lainnya	14.31	30.19	49.17	27.69
13. Makanan dan minuman jadi	46.74	53.99	103.60	61.13
14. Rokok dan tembakau	0.00	0.00	0.00	0.00
Jumlah	1433.75	1243.21	2370.50	1650.57

Sumber : BPS - Survei Sosial Ekonomi Nasional, Maret 2018

Source : BPS – Statistic Office - National Socio Economic Survey, March 2018

11 PENDAPATAN REGIONAL

Regional Income

<https://supiorikab.bps.go.id>



PENJELASAN TEKNIS

1. Penghitungan statistik neraca nasional mengikuti buku petunjuk yang diterbitkan oleh Perserikatan Bangsa Bangsa (PBB) dikenal sebagai Sistem Neraca Nasional (SNN). SNN adalah rekomendasi internasional tentang bagaimana menyusun ukuran aktivitas ekonomi yang sesuai dengan standar neraca baku yang didasarkan pada prinsip-prinsip ekonomi. Rekomendasi yang dimaksud dinyatakan dalam sekumpulan konsep, definisi, klasifikasi, dan aturan neraca yang disepakati secara internasional dalam mengukur indikator tertentu seperti Produk Domestik Bruto (PDB). Salah satu bentuk adaptasi pencatatan statistik nasional adalah melakukan perubahan tahun dasar PDB Indonesia dari tahun 2000 ke 2010. Perubahan tahun dasar PDB dilakukan seiring dengan mengadopsi rekomendasi PBB yang tertuang dalam Sistem Neraca Nasional 2008 (SNA 2008).

TECHNICAL NOTES

1. *The method used to estimate national accounts statistics is based on the standard guidelines formed by United Nation known as System of National Accounts (SNA). SNA is the internationally agreed standard set of recommendations on how to compile measures of economic activity in accordance with strict accounting conventions based on economic principles. The recommendations are expressed in term of a set of concepts, definitions, classifications and accounting rules that comprise the internationally agreed standard for measuring indicators such as Gross Domestic Product (GDP). One of the improvement in the national statistical system is to rebase GDP form base year 2000 to 2010 in order to capture current economic condition. It is in line with the United Nations (UN) recommendation on 2008 SNA.*
2. *The basic measure of the value added arising from economic activity is known as Gross Domestic Product at the national level and Gross Regional Domestic Product*

wilayah untuk menciptakan nilai tambah pada suatu waktu tertentu. Untuk menyusun PDB maupun PDRB digunakan 2 pendekatan, yaitu lapangan usaha dan pengeluaran. Keduanya menyajikan komposisi data nilai tambah dirinci menurut sumber kegiatan ekonomi (lapangan usaha) dan menurut komponen penggunaannya. PDB maupun PDRB dari sisi lapangan usaha merupakan penjumlahan seluruh komponen nilai tambah bruto yang mampu diciptakan oleh sektor-sektor ekonomi atas berbagai aktivitas produksinya. Sedangkan dari sisi pengeluaran menjelaskan tentang penggunaan dari nilai tambah tersebut.

(GRDP) at the regional level (provinces/regencies/municipalities). To compile these statistics, two approaches have been used, i.e. "production approach" and "expenditure approach". The first approach is to measure value added produced by various kinds of economic activities, while the second approach is to measure final uses of the country's output. In other words, GDP/GRDP is the sum of total value added produced by all economic industries (activities) and the way of using it.

3. PDB menurut lapangan usaha mengalami perubahan klasifikasi dari 9 lapangan usaha menjadi 17 lapangan usaha. PDB menurut lapangan usaha dirinci menurut total nilai tambah dari seluruh sektor ekonomi yang mencakup lapangan usaha Pertanian, Kehutanan, dan Perikanan; Pertambangan dan Penggalian; Industri Pengolahan; Pengadaan Listrik dan Gas; Pengadaan Air, Pengelolaan Sampah, Limbah dan Daur Ulang; Konstruksi; Perdagangan Besar dan Eceran,

3. *GDP by industry classification changes from 9 sectors to 17 industries. GDP by industry is classified by types of economic activities such as Agriculture, Forestry and Fishing; Mining and Quarrying; Manufacturing; Electricity and Gas; Water supply, Sewerage, Waste Management and Remediation Activities; Construction; Wholesale and Retail Trade; Repair of Motor Vehicles and Motorcycles; Transportation and Storage; Accommodation and Food Service Activities; Information*

Reparasi Mobil dan Sepeda Motor; Transportasi dan Pergudangan; Penyediaan Akomodasi dan Makan Minum; Informasi dan Komunikasi; Jasa Keuangan dan Asuransi; Real Estat; Jasa Perusahaan; Administrasi Pemerintahan, Pertahanan dan Jaminan Sosial Wajib; Jasa Pendidikan; Jasa Kesehatan dan Kegiatan Sosial; dan Jasa lainnya.

and Communication; Financial and Insurance Activities; Real Estate Activities; Business Activities; Public Administration; Defence and Compulsory Social Security; Education; Human Health and Social Work Activities; and Other Services Activities.

4. PDB menurut pengeluaran mengalami perubahan klasifikasi dimana pengeluaran konsumsi Lembaga Non Profit yang Melayani Rumah Tangga (LNPR) yang sebelumnya termasuk bagian dari pengeluaran konsumsi rumah tangga menjadi komponen terpisah. Sehingga klasifikasi PDB menurut pengeluaran dirinci menjadi 7 komponen yaitu komponen pengeluaran konsumsi rumah tangga, pengeluaran konsumsi LNPR, pengeluaran konsumsi pemerintah, pembentukan modal tetap bruto, perubahan inventori, ekspor barang dan jasa, dan impor barang dan jasa.

4. *GDP by expenditure classification changes where consumption expenditure Non-profit Institutions Serving Households (NPISH) previously included as part of household consumption expenditure is taken out into separate component. So that, GDP by type of expenditures is classified into: household consumption expenditure, NPISH consumption expenditure, government consumption expenditure, gross fixed capital formation, changes in inventories, exports of goods and services, and imports of goods and services.*

5. Pengeluaran konsumsi rumah tangga mencakup berbagai pengeluaran konsumsi akhir rumah tangga atas barang dan jasa untuk memenuhi kebutuhan individu

5. *Household consumption expenditures consist of expenditures incurred by households, which are used for both individual or collective needs.*

ataupun kelompok secara langsung. Pengeluaran rumah tangga di sini mencakup makanan dan minuman selain restoran; pakaian, alas kaki dan jasa perawatannya; perumahan dan perlengkapan rumah tangga; kesehatan dan pendidikan; transportasi dan komunikasi; restoran dan hotel serta lainnya.

Household consumptions are classified into food and beverages other than restaurants; clothing, footwear, and related maintenance services; housing and household equipment; health and education; transport and communication; restaurants and hotels; and others.

6. Pengeluaran Konsumsi Pemerintah terdiri dari Pengeluaran Konsumsi Individu dan Pengeluaran Konsumsi Kolektif. Barang dan jasa individu merupakan barang dan jasa privat, dimana ciri-ciri barang privat adalah
- Scarcity*, yaitu ada kelangkaan/keterbatasan dalam jumlah;
 - Excludable consumption*, yaitu konsumsi suatu barang dapat dibatasi hanya pada mereka yang memenuhi persyaratan tertentu (biasanya harga);
 - Rivalrous competition*, yaitu konsumsi oleh satu konsumen akan mengurangi atau menghilangkan kesempatan pihak lain untuk melakukan hal serupa. Contoh barang dan jasa yang dihasilkan pemerintah dan tergolong sebagai barang dan jasa individu adalah jasa pelayanan kesehatan pemerintah di rumah sakit/puskesmas dan jasa pendidikan di sekolah/universitas negeri. Sedangkan barang dan jasa

6. *Government consumption expenditure consists of Individual Consumption Expenditure and Collective Consumption Expenditure. Individual goods and services are private goods and services, which the characteristics of private goods is a) Scarcity, that there is a scarcity/limited in number; b) Excludable consumption, the consumption of goods can be limited only to those who meet certain requirements (usually the price); c) Rivalrous competition, ie consumption by the consumer will reduce or eliminate the chance of another party to do so. Examples of goods and services produced by government and classified as goods and services of individuals is the government health services in hospitals/health centers and education services in schools/universities. Collective goods and services equivalent to*

kolektif ekuivalen dengan barang publik yang memiliki ciri a) Non rivalry, yaitu penggunaan satu konsumen terhadap suatu barang tidak mengurangi kesempatan konsumen lain untuk juga mengkonsumsi barang tersebut; b) Non excludable, yaitu apabila suatu barang publik tersedia, maka tidak ada yang dapat menghalangi siapapun untuk memperoleh manfaat dari barang tersebut atau dengan kata lain setiap orang memiliki akses ke barang tersebut. Contoh barang dan jasa yang dihasilkan pemerintah dan tergolong sebagai barang dan jasa kolektif adalah jasa pertahanan yang dilakukan TNI dan keamanan yang dilakukan kepolisian.

public goods characterized by a) Non-rivalry, namely the use of a consumer for an item does not reduce the chance of another consumer to also consume goods; b) Non-excludable, i.e. when a public good available, then nothing can hinder anyone to benefit from the goods or in other words everyone has access to the goods. Examples of goods and services produced by government and classified as collective goods and services is carried military defense services and the police's security.

7. Pembentukan Modal Tetap Bruto (PMTB) mencakup pengadaan, pembuatan, dan pembelian barang modal. Barang modal dimaksud adalah barang-barang yang digunakan untuk proses produksi, tahan lama atau yang mempunyai umur pemakaian lebih dari satu tahun seperti bangunan, mesin-mesin dan alat angkutan. Termasuk pula di sini perbaikan besar (berat) yang sifatnya memperpanjang umur atau mengubah bentuk atau kapasitas barang modal tersebut.

7. *Gross Fixed Capital Formation (GFCF) includes procurement, manufacture, and the purchase of capital goods. Capital goods are goods which are used for the production process, durable or have a service life of more than one year such as buildings, machinery, and transportation equipment. Including here: huge improvement that are to extend the life or changing the shape or the capacity of the capital goods. Capital expenditures for military purposes*

Pengeluaran barang modal untuk keperluan militer juga dicakup sebagai PMTB. Klasifikasi komponen PMTB dibagi menjadi 6 sub komponen yaitu Konstruksi; Mesin dan Peralatan; Kendaraan; Peralatan Lainnya; *Cultivated Biological Resources* (CBR) dan Produk Kekayaan Intelektual.

are also covered as GFCF. GFCF component are classified into six sub-components: Construction; Machinery and Equipment; vehicle; Other equipment; Cultivated Biological Resources (CBR) and Intellectual Property Product.

8. Ekspor barang dan jasa merupakan transaksi perdagangan barang dan jasa dari penduduk (residen) ke bukan penduduk (nonresiden). Impor barang dan jasa adalah transaksi perdagangan dari bukan penduduk ke penduduk. Ekspor atau impor barang terjadi pada saat terjadi perubahan hak kepemilikan barang antara penduduk dengan bukan penduduk (dengan atau tanpa perpindahan fisik barang tersebut). Pada PDB dengan tahun dasar 2010, ekspor dan impor barang dirinci menjadi nonmigas dan migas.
8. *Exports of goods and services consist of transactions of goods and services from residents to non-residents. Imports of goods and services consist of transaction of goods and services from non-residents to residents. Exports and imports of goods occur when there are changes in ownership of goods between residents and non-residents (with or without physical movements of goods across frontiers). On the GDP at 2010 basic year, exports and imports of goods specified into non oil and gas and oil and gas.*
9. Produk Domestik Bruto maupun agregat turunannya disajikan dalam 2 (dua) versi penilaian, yaitu atas dasar “harga berlaku” dan atas dasar “harga konstan”. Disebut sebagai harga berlaku karena seluruh agregat dinilai dengan menggunakan harga pada tahun
9. *GDP and its aggregations are presented in two forms: at current market prices and at constant base year market prices. In presenting current market prices, all aggregates are valued at current market prices, while base year constant market prices are shown*

berjalan, sedangkan harga konstan penilaiannya didasarkan kepada harga satu tahun dasar tertentu, dalam publikasi ini digunakan harga tahun 2010.

by valuing all aggregates at fixed base year prices. Year of 2010 is used as the base year in this publication.

10. Laju pertumbuhan Produk Domestik Bruto diperoleh dari perhitungan PDB atas dasar harga konstan. Diperoleh dengan cara mengurangi nilai PDB pada tahun ke-n terhadap nilai pada tahun ke n-1 (tahun sebelumnya), dibagi dengan nilai pada tahun ke n-1, dikalikan dengan 100 persen. Laju pertumbuhan menunjukkan perkembangan agregat pendapatan dari satu waktu tertentu terhadap waktu sebelumnya.

10. Growth rate of Gross Domestic Product is derived from GDP at constant market prices. It is obtained by subtracting the value of GDP year n with the value of GDP year n-1, divided by the value of GDP year n-1 then multiplied by 100 percent. The growth rate of GDP explains the income growth during the given period.

ULASAN**DESCRIPTION**

Produk Domestik Regional Bruto (PDRB) didefinisikan sebagai keseluruhan nilai tambah barang dan jasa yang dihasilkan dalam satu waktu di wilayah tersebut. PDRB dapat menggambarkan kondisi perekonomian di suatu wilayah pada waktu tertentu.

Gross Regional Domestic Product (GRDP) is defined as the overall value added of goods and services produced at one time in the region. GRDP can describe the economic conditions in a region at a certain time.

Nilai tambah bruto yang dihasilkan oleh seluruh aktivitas sector ekonomi di Kabupaten Supiori menunjukkan tren yang positif. Pada tahun 2018, nilai PDRB atas dasar harga berlaku di Kabupaten Supiori sebesar 946,82 miliar rupiah.

The gross added value generated by all economic sector activities in Supiori Regency shows a positive trend. In 2018, the value of GRDP based on current prices in Supiori Regency was 946.82 billion rupiah.

PDRB atas dasar harga konstan yang secara umum menggambarkan dinamika produksi seluruh aktivitas sektor ekonomi di Kabupaten Supiori pada tahun 2018 mencapai 729,43 miliar rupiah. Dibandingkan dengan tahun sebelumnya, perekonomian Kabupaten Supiori tumbuh sebesar 4,18 persen.

GRDP based on constant prices which generally describe the dynamics of production of all economic sector activities in Supiori Regency in 2018 reached 729.43 billion rupiah. Compared to the previous year, the economy of Supiori Regency grew by 4.18 percent.

Tabel 11.1 PDRB atas Dasar Harga Berlaku Menurut Lapangan Usaha di Kabupaten Supiori (juta rupiah), 2016-2018
 Table
Gross Regional Domestic Product at Current Market Prices by Industry in Supiori Regency (million rupiahs), 2016–2018

Lapangan Usaha Industry		2016	2017	2018
(1)		(2)	(3)	(4)
A	Pertanian, Kehutanan, dan Perikanan/ <i>Agriculture, Forestry and Fishery</i>	229,167.3	247,070.6	262,468.2
B	Pertambangan dan Penggalian/ <i>Mining and Quarrying</i>	3,408.5	3,614.2	3,867.4
C	Industri Pengolahan/ <i>Manufacturing Industry</i>	4,541.3	4,779.6	5,030.3
D	Pengadaan Listrik dan Gas/ <i>Electricity and Gas</i>	692.1	810.1	893.9
E	Pengadaan Air, Pengelolaan Sampah, Limbah dan Daur Ulang/ <i>Water Supply, Waste Management and Recycling</i>	0.0	0.0	0.0
F	Konstruksi/ <i>Construction</i>	220,396.8	242,445.3	263,740.1
G	Perdagangan Besar dan Eceran; Reparasi Mobil dan Sepeda Motor/ <i>Trade, Cars and Motorcycles Repairment</i>	35,209.5	36,888.5	37,489.2
H	Transportasi dan Pergudangan / <i>Tranportation and Warehousing</i>	2,596.1	2,785.7	3,039.8
I	Penyediaan Akomodasi dan Makan Minum/ <i>Accommodation, Hotel and Restaurants</i>	2,301.8	2,663.5	3,108.9
J	Informasi dan Komunikasi	4,957.9	5,172.0	5,620.1
K	Jasa Keuangan dan Asuransi/ <i>Finance and Insurance</i>	8,906.7	9,844.4	10,528.8
L	Real Estate/ <i>Real Estate</i>	28,759.5	31,776.4	33,202.1
M, N	Jasa Perusahaan/ <i>Business Services</i>	701.0	794.8	870.1
O	Administrasi Pemerintahan, Pertahanan dan Jaminan Sosial Wajib/ <i>Government Administrartion, Defence and Social Services</i>	183,728.5	191,896.9	198,744.9
P	Jasa Pendidikan/ <i>Educational Services</i>	47,868.3	51,769.5	54,654.2
Q	Jasa Kesehatan dan Kegiatan Sosial/ <i>Health Services and Social Activities</i>	33,194.2	34,982.0	36,352.3
R, S, T, U	Jasa lainnya/ <i>Other Serviceses</i>	24,006.2	25,907.1	27,213.2
Produk Domestik Regional Bruto <i>Gross Regional Domestic Bruto</i>		830,435.4	893,200.6	946,823.5

Sumber : BPS Kabupaten Supiori
 Source : BPS – Statistic Office of Supiori Regency

Tabel 11.2 PDRB atas Dasar Harga Konstan 2010 Menurut Lapangan Usaha di Kabupaten Supiori (juta rupiah), 2016–2018
Gross Regional Domestic Product at 2010 Constant Market Prices by Industry in Supiori Regency (million rupiahs), 2016–2018

Lapangan Usaha Industry		2016	2017	2018
(1)		(2)	(3)	(4)
A	Pertanian, Kehutanan, dan Perikanan/ <i>Agriculture, Forestry and Fishery</i>	196,581.4	205,797.0	217,479.5
B	Pertambangan dan Penggalian/ <i>Mining and Quarrying</i>	2,363.3	2,428.0	2,501.0
C	Industri Pengolahan/ <i>Manufacturing Industry</i>	3,984.8	4,125.8	4,277.9
D	Pengadaan Listrik dan Gas/ <i>Electricity and Gas</i>	479.7	517.2	540.7
E	Pengadaan Air, Pengelolaan Sampah, Limbah dan Daur Ulang/ <i>Water Supply, Waste Management and Recycling</i>	0.0	0.0	0.0
F	Konstruksi/ <i>Construction</i>	178,680.7	188,779.9	197,937.2
G	Perdagangan Besar dan Eceran; Reparasi Mobil dan Sepeda Motor/ <i>Trade, Cars and Motorcycles Repairment</i>	26,385.3	26,722.0	27,100.1
H	Transportasi dan Pergudangan / <i>Transportation and Warehousing</i>	1,970.5	2,056.1	2,152.6
I	Penyediaan Akomodasi dan Makan Minum/ <i>Accommodation, Hotel and Restaurants</i>	1,491.2	1,643.0	1,821.2
J	Informasi dan Komunikasi	4,223.4	4,276.4	4,532.7
K	Jasa Keuangan dan Asuransi/ <i>Finance and Insurance</i>	6,374.4	6,663.2	6,978.5
L	Real Estate/ <i>Real Estate</i>	17,176.1	17,922.2	18,707.6
M, N	Jasa Perusahaan/ <i>Business Services</i>	524.7	575.7	622.9
O	Administrasi Pemerintahan, Pertahanan dan Jaminan Sosial Wajib/ <i>Government Administration, Defence and Social Services</i>	144,715.0	146,327.2	148,127.3
P	Jasa Pendidikan/ <i>Educational Services</i>	42,768.2	45,173.0	47,629.2
Q	Jasa Kesehatan dan Kegiatan Sosial/ <i>Health Services and Social Activities</i>	25,619.2	26,461.3	27,352.4
R, S, T, U	Jasa lainnya/ <i>Other Services</i>	19,834.5	20,712.4	21,673.8
Produk Domestik Regional Bruto Gross Regional Domestic Bruto		673,172.5	700,180.4	729,434.5

Sumber : BPS Kabupaten Supiori

Source : BPS – Statistic Office of Supiori Regency

Tabel 11.3 Distribusi Persentase PDRB atas Dasar Harga Berlaku Menurut Lapangan Usaha di Kabupaten Supiori (persen), 2016-2018

Percentage Distribution of GRDP at Current Market Prices by Industry in Supiori Regency (percent), 2016-2018

Lapangan Usaha Industry		2016	2017	2018
(1)		(2)	(3)	(4)
A	Pertanian, Kehutanan, dan Perikanan <i>Agriculture, Forestry and Fishery</i>	27.60	27.66	27.72
B	Pertambangan dan Penggalian <i>Mining and Quarrying</i>	0.41	0.40	0.41
C	Industri Pengolahan <i>Manufacturing Industry</i>	0.55	0.54	0.53
D	Pengadaan Listrik dan Gas <i>Electricity and Gas</i>	0.08	0.09	0.09
E	Pengadaan Air, Pengelolaan Sampah, Limbah dan Daur Ulang/ <i>Water Supply, Waste Management and Recycling</i>			
F	Konstruksi/ <i>Construction</i>	26.54	27.14	27.86
G	Perdagangan Besar dan Eceran; Reparasi Mobil dan Sepeda Motor/ <i>Trade, Cars and Motorcycles Repairment</i>	4.24	4.13	3.96
H	Transportasi dan Pergudangan <i>Tranportation and Warehousing</i>	0.31	0.31	0.32
I	Penyediaan Akomodasi dan Makan Minum <i>Accomodation, Hotel and Restaurants</i>	0.28	0.30	0.33
J	Informasi dan Komunikasi	0.60	0.58	0.59
K	Jasa Keuangan dan Asuransi <i>Finance and Insurance</i>	1.07	1.10	1.11
L	Real Estate/ <i>Real Estate</i>	3.46	3.56	3.51
M, N	Jasa Perusahaan/ <i>Business Services</i>	0.08	0.09	0.09
O	Administrasi Pemerintahan, Pertahanan dan Jaminan Sosial Wajib/ <i>Government Administration, Defence and Social Services</i>	22.12	21.48	20.99
P	Jasa Pendidikan/ <i>Educational Services</i>	5.76	5.80	5.77
Q	Jasa Kesehatan dan Kegiatan Sosial <i>Health Services and Social Activities</i>	4.00	3.92	3.84
R, S, T, U	Jasa lainnya/ <i>Other Services</i>	2.89	2.90	2.87
Produk Domestik Regional Bruto Gross Regional Domestic Bruto		100.00	100.00	100.00

Sumber : BPS Kabupaten Supiori

Source : BPS – Statistic Office of Supiori Regency

Tabel 11.4 Laju Pertumbuhan PDRB Menurut Lapangan Usaha di Kabupaten Supiori (persen), 2016–2018
Source of Growth of GRDP by Industry in Supiori Regency (percent), 2016–2018

Lapangan Usaha Industry		2016	2017	2018
(1)		(2)	(3)	(4)
A	Pertanian, Kehutanan, dan Perikanan <i>Agriculture, Forestry and Fishery</i>	7.10	4.69	5.68
B	Pertambangan dan Penggalian <i>Mining and Quarrying</i>	0.11	2.74	3.01
C	Industri Pengolahan <i>Manufacturing Industry</i>	0.17	3.54	3.69
D	Pengadaan Listrik dan Gas <i>Electricity and Gas</i>	17.67	7.82	4.53
E	Pengadaan Air, Pengelolaan Sampah, Limbah dan Daur Ulang/ <i>Water Supply, Waste Management and Recycling</i>			
F	Konstruksi/ <i>Construction</i>	2.83	5.65	4.85
G	Perdagangan Besar dan Eceran; Reparasi Mobil dan Sepeda Motor/ <i>Trade, Cars and Motorcycles Repairment</i>	0.19	1.28	1.41
H	Transportasi dan Pergudangan <i>Tranportation and Warehousing</i>	-1.31	4.35	4.69
I	Penyediaan Akomodasi dan Makan Minum <i>Accomodation, Hotel and Restaurants</i>	15.19	10.18	10.85
J	Informasi dan Komunikasi	4.58	1.25	6.00
K	Jasa Keuangan dan Asuransi <i>Finance and Insurance</i>	7.67	4.53	4.73
L	Real Estate/ <i>Real Estate</i>	4.38	4.34	4.38
M, N	Jasa Perusahaan/ <i>Business Services</i>	10.31	9.72	8.20
O	Administrasi Pemerintahan, Pertahanan dan Jaminan Sosial Wajib/ <i>Government Administration, Defence and Social Services</i>	2.97	1.11	1.23
P	Jasa Pendidikan/ <i>Educational Services</i>	7.27	5.62	5.44
Q	Jasa Kesehatan dan Kegiatan Sosial <i>Health Services and Social Activities</i>	3.06	3.29	3.37
R, S, T, U	Jasa lainnya/ <i>Other Services</i>	5.51	4.43	4.64
Produk Domestik Regional Bruto Gross Regional Domestic Bruto		4.43	4.01	4.18

Sumber : BPS Kabupaten Supiori

Source : BPS – Statistic Office of Supiori Regency

Tabel 11.5 Laju Implisit Produk Domestik Regional Bruto Menurut Lapangan Usaha di Kabupaten Supiori, 2016–2018
Table **Implicit Growth Rate of Gross Regional Domestic Product by Industry in Supiori Regency, 2016–2018**

	Lapangan Usaha Industry	2016	2017	2018
	(1)	(2)	(3)	(4)
A	Pertanian, Kehutanan, dan Perikanan <i>Agriculture, Forestry and Fishery</i>	3.38	2.98	0.53
B	Pertambangan dan Penggalian <i>Mining and Quarrying</i>	5.07	3.21	3.88
C	Industri Pengolahan <i>Manufacturing Industry</i>	0.39	1.65	1.50
D	Pengadaan Listrik dan Gas <i>Electricity and Gas</i>	11.75	8.56	5.56
E	Pengadaan Air, Pengelolaan Sampah, Limbah dan Daur Ulang/ <i>Water Supply, Waste Management and Recycling</i>			
F	Konstruksi/ <i>Construction</i>	3.94	4.12	3.75
G	Perdagangan Besar dan Eceran; Reparasi Mobil dan Sepeda Motor/ <i>Trade, Cars and Motorcycles Repairment</i>	6.24	3.45	0.21
H	Transportasi dan Pergudangan <i>Transportation and Warehousing</i>	2.72	2.83	4.23
I	Penyediaan Akomodasi dan Makan Minum <i>Accommodation, Hotel and Restaurants</i>	5.47	5.03	5.30
J	Informasi dan Komunikasi	4.90	3.03	2.52
K	Jasa Keuangan dan Asuransi <i>Finance and Insurance</i>	0.89	5.74	2.12
L	Real Estate/ <i>Real Estate</i>	9.84	5.89	0.10
M, N	Jasa Perusahaan/ <i>Business Services</i>	5.17	3.34	1.18
O	Administrasi Pemerintahan, Pertahanan dan Jaminan Sosial Wajib/ <i>Government Administration, Defence and Social Services</i>	3.36	3.30	2.31
P	Jasa Pendidikan/ <i>Educational Services</i>	2.59	2.39	0.13
Q	Jasa Kesehatan dan Kegiatan Sosial <i>Health Services and Social Activities</i>	3.19	2.03	0.53
R, S, T, U	Jasa lainnya/ <i>Other Services</i>	3.28	3.34	0.38
	Produk Domestik Regional Bruto Gross Regional Domestic Bruto	3.71	3.41	1.75

Sumber : BPS Kabupaten Supiori
 Source : BPS – Statistic Office of Supiori Regency

<https://supiorikab.bps.go.id>

12 PERBANDINGAN ANTAR KABUPATEN / KOTA

Regency / Municipal Comparison

<https://supiorikab.bps.go.id>



<https://supiorikab.bps.go.id>

ULASAN**DESCRIPTION**

Pada tahun 2018, kabupaten/kota di Provinsi Papua yang memiliki jumlah penduduk terbanyak adalah Kota Jayapura dengan jumlah penduduk sebanyak 297.775 jiwa atau sebesar 8,9 persen dari jumlah penduduk Papua. Kabupaten Supiori adalah kabupaten dengan penduduk terendah di Provinsi Papua, yaitu 20018 jiwa atau sebesar 0,6 persen dari seluruh penduduk Provinsi Papua.

In 2018, the regency / city in Papua Province which has the largest population is Jayapura City with a population of 297,775 people or 8.9 percent of the population of Papua. Supiori Regency is the regency with the lowest population in Papua Province, which is 20018 people or 0.6 percent of the population of Papua Province.

Pada tahun 2018, kabupaten/kota di Provinsi Papua yang memiliki laju PDRB tertinggi adalah Kabupaten Mimika yaitu sebesar 10,35 persen. Laju PDRB terendah tahun ini di Kabupaten Biak Numfor yaitu 0,42. Sementara Kabupaten Supiori berada pada peringkat 25 dengan laju PDRB senilai 4,18 persen.

In 2018, the regency / city in Papua Province which has the highest GRDP rate is the Mimika Regency at 10.35 percent. This year's lowest GRDP rate in Biak Numfor Regency is 0.42. While Supiori Regency is ranked 25th with a GRDP rate of 4.18 percent.

Sementara itu, angka IPM tertinggi di Papua di Kota Jayapura sebesar 79,58. IPM terendah di Kabupaten Nduga sebesar 29,42. Sementara Kabupaten Supiori berada pada peringkat 19 dengan angka IPM sebesar 61,84.

Meanwhile, the highest HDI rate in Papua in Jayapura City was 79.58. The lowest HDI in Nduga Regency was 29.42. While Supiori Regency is ranked 19th with an HDI of 61.84.

Tabel 12.1 Jumlah Penduduk Menurut Kabupaten/Kota di Provinsi Papua, 2014-2018
Table Population by Regency/Municipality in Papua Province, 2014-2018

Kabupaten/Kota Regency/Municipality	2014	2015	2016	2017	2018
(1)	(2)	(3)	(4)	(5)	(6)
Kabupaten/Regency					
Merauke	213 484	216 585	220 006	223 389	225 714
Jayawijaya	204 112	206 320	210 229	212 811	214 994
Jayapura	119 383	121 410	123 780	125 975	128 587
Nabire	137 776	140 178	142 795	145 101	147 921
Kepulauan Yapen	89 994	91 404	93 114	95 007	97 412
Biak Numfor	135 831	139 171	141 801	144 697	148 404
Paniai	162 489	164 280	167 325	170 193	173 392
Puncak Jaya	113 280	115 310	119 779	123 591	126 113
Mimika	199 311	201 677	205 591	210 413	215 493
Boven Digoel	61 283	63 020	64 674	66 209	67 717
Mappi	89 790	91 876	93 592	94 671	99 599
Asmat	86 614	88 578	90 316	92 909	95 606
Yahukimo	178 193	181 326	184 217	187 021	189 092
Pegunungan Bintang	70 697	71 710	72 511	73 473	74 396
Tolikara	127 526	131 323	133 786	136 576	137 695
Sarmi	35 787	36 797	37 511	38 210	39 406
Keerom	53 002	53 694	54 130	55 018	55 799
Waropen	27 723	28 395	28 803	29 480	30 612
Supiori	17 288	18 186	18 486	19 104	20 018
Mamberamo Raya	20 514	21 523	21 821	22 313	23 307
Nduga	92 530	94 173	95 885	97 012	97 517
Lanny Jaya	170 589	172 625	174 782	176 687	177 682
Mamberamo Tengah	45 398	46 321	46 696	47 487	48 090
Yalimo	57 585	58 891	59 778	60 822	61 115
Puncak	101 515	103 624	105 521	107 822	111 182
Dogiyai	90 822	92 190	93 809	94 997	96 590
Intan Jaya	44 812	45 917	47 300	48 318	48 812
Deiyai	68 025	69 381	70 620	72 206	72 486
Kota/Municipality					
Jayapura	275 694	283 490	288 786	293 690	297 775
PAPUA	3 091 047	3 149 375	3 207 444	3 265 202	3 322 526

Tabel 12.2 Laju Pertumbuhan Produk Domestik Regional Bruto Atas Dasar Harga Konstan 2010 Menurut Kabupaten/Kota di Provinsi Papua (persen), 2014-2018
Growth Rate of Gross Regional Domestic Product at 2010 Constant Market Prices by Regency/Municipality in Papua Province (percent), 2014-2018

Kabupaten/Kota Regency/Municipality		2014	2015	2016	2017*	2018**
(1)		(2)	(3)	(4)	(5)	(6)
1.	Merauke	7,74	6,88	7,66	7,46	8,11
2.	Jayawijaya	7,07	6,28	4,67	5,51	6,34
3.	Jayapura	11,27	9,95	8,54	7,03	7,74
4.	Nabire	7,15	7,52	6,79	6,40	5,89
5.	Kepulauan Yapen	6,93	6,26	5,41	4,64	4,55
6.	Biak Numfor	5,29	6,62	4,06	(4,58)	0,42
7.	Paniai	8,69	9,82	6,73	4,84	6,49
8.	Puncak Jaya	4,40	7,39	4,60	3,73	4,65
9.	Mimika	(0,55)	6,48	13,51	3,72	10,35
10.	Boven Digoel	6,13	5,39	4,74	4,07	3,44
11.	Mappi	8,26	6,85	6,92	7,03	6,31
12.	Asmat	5,47	4,79	6,18	5,83	5,72
13.	Yahukimo	7,03	7,14	4,61	6,09	5,56
14.	Pegunungan Bintang	6,36	5,94	6,49	6,05	5,39
15.	Tolikara	6,72	4,87	4,58	4,60	4,63
16.	Sarmi	6,76	6,99	6,71	7,10	6,24
17.	Keerom	8,79	7,02	5,79	4,85	4,19
18.	Waropen	10,47	9,66	9,46	7,72	7,18
19.	Supiori	6,46	4,25	4,43	4,01	4,18
20.	Mamberamo Raya	9,72	10,30	8,08	6,45	5,90
21.	Nduga	9,48	7,71	6,73	7,25	5,74
22.	Lanny Jaya	7,45	6,60	5,81	5,39	5,27
23.	Mamberamo Tengah	8,80	6,35	5,72	5,66	5,11
24.	Yalimo	9,83	8,88	6,83	5,19	6,49
25.	Puncak	9,40	9,43	7,32	6,67	6,72
26.	Dogiyai	9,10	8,29	6,90	5,88	5,86
27.	Intan Jaya	10,70	10,09	7,17	3,66	2,79
28.	Deiyai	11,52	12,87	7,91	4,67	3,57
29.	Jayapura	10,19	8,48	7,23	6,02	5,45

Sumber/Source : Diolah dari Hasil Sensus, Survei, dan Berbagai Sumber Lainnya/Based on Census, Surveys, and Other Source

Catatan : *) angka sementara **) angka sangat sementara () pertumbuhan minus

Tabel 12.3 Indeks Pembangunan Manusia (IPM) Menurut Kabupaten/
Table Kota di Provinsi Papua, 2014 – 2018
Human Development Index (HDI) by Regency / City in Papua Province, 2014 – 2018

Kabupaten/Kota Regency/Municipality	2014	2015	2016	2017	2018
(1)	(2)	(3)	(4)	(5)	(6)
Kabupaten/Regency					
Merauke	67,33	67,75	68,09	68,64	69,38
Jayawijaya	53,37	54,18	54,96	55,99	56,82
Jayapura	69,55	70,04	70,50	70,97	71,25
Nabire	66,25	66,49	66,64	67,11	67,70
Kepulauan Yapen	64,89	65,28	65,55	66,07	67,00
Biak Numfor	70,32	70,85	71,13	71,56	71,96
Paniai	53,93	54,20	54,34	54,91	55,83
Puncak Jaya	44,32	44,87	45,49	46,57	47,39
Mimika	70,40	70,89	71,64	72,42	73,15
Boven Digoel	58,21	59,02	59,35	60,14	60,83
Mappi	55,74	56,11	56,54	57,10	57,72
Asmat	45,91	46,62	47,31	48,49	49,37
Yahukimo	46,36	46,63	47,13	47,95	48,51
Pegunungan Bintang	39,68	40,91	41,90	43,24	44,22
Tolikara	46,16	46,38	47,11	47,89	48,85
Sarmi	60,48	60,99	61,27	62,31	63,00
Keerom	62,73	63,43	64,10	64,99	65,75
Waropen	61,97	62,35	63,10	64,08	64,80
Supiori	59,70	60,09	60,59	61,23	61,84
Mamberamo Raya	47,88	48,29	49,00	50,25	51,24
Nduga	25,38	25,47	26,56	27,87	29,42
Lanny Jaya	43,28	44,18	45,16	46,49	47,34
Mamberamo Tengah	43,19	43,55	44,15	45,50	46,41
Yalimo	44,21	44,32	44,95	46,19	47,13
Puncak	38,05	39,41	39,96	41,06	41,81
Dogiyai	52,25	52,78	53,32	54,04	54,44
Intan Jaya	43,51	44,35	44,82	45,68	46,55
Deiyai	48,12	48,28	48,50	49,07	49,55
Kota/Municipality					
Jayapura	77,86	78,05	78,56	79,23	79,58
PAPUA	56,75	57,25	58,05	59,09	60,06

REGENCY / MUNICIPAL COMPARISON

Tabel 12.4 Jumlah Penduduk Miskin Menurut Kabupaten/Kota di Provinsi Papua (Ribuan), 2014 – 2018
Number of Poor People by Regency / City in Papua Province (Thousands), 2014 – 2018

Kabupaten/Kota Regency/Municipality	2014	2015	2016	2017	2018
(1)	(2)	(3)	(4)	(5)	(6)
Kabupaten/Regency					
Merauke	21,87	23,96	24,28	24,06	23,72
Jayawijaya	81,12	81,12	83,00	81,94	82,90
Jayapura	17,02	18,23	16,76	16,31	17,19
Nabire	33,13	34,12	36,99	36,68	37,06
Kepulauan Yapen	23,87	25,23	25,53	25,35	26,30
Biak Numfor	37,53	37,76	38,10	36,63	37,93
Paniai	58,82	61,34	65,18	63,38	64,45
Puncak Jaya	41,16	43,06	44,27	44,16	45,51
Mimika	32,22	32,85	30,12	31,15	31,18
Boven Digoel	11,65	12,20	13,38	13,10	13,70
Mappi	23,46	24,60	24,82	24,31	25,21
Asmat	25,37	25,05	24,97	25,05	26,02
Yahukimo	69,89	74,37	74,54	73,27	74,02
Pegunungan Bintang	23,27	22,51	22,79	22,41	22,81
Tolikara	42,77	45,72	45,33	44,47	45,54
Sarmi	4,80	5,05	5,13	5,23	5,67
Keerom	10,18	8,46	9,26	9,15	9,40
Waropen	9,11	8,89	8,97	9,03	9,26
Supiori	6,42	7,20	6,99	7,09	7,76
Mamberamo Raya	6,20	6,31	6,42	6,63	6,94
Nduga	33,38	33,38	36,72	36,07	37,14
Lanny Jaya	67,22	72,13	72,13	69,78	71,08
Mamberamo Tengah	16,20	16,36	17,88	17,20	17,75
Yalimo	20,66	21,36	21,36	21,18	21,64
Puncak	38,65	39,88	40,53	40,17	42,10
Dogiyai	26,55	26,68	29,15	28,75	29,32
Intan Jaya	17,22	18,84	20,53	20,29	20,80
Deiyai	30,44	31,53	31,72	31,33	31,50
Kota/Municipality					
Jayapura	33,92	34,34	34,48	33,51	33,74
PAPUA	846,11	859,15	911,33	897,69	917,63

Tabel 12.5 Gini Rasio Menurut Kabupaten / Kota di Provinsi Papua, 2014 – 2018
Table – 2018
Gini Ratio by Regency / City in Papua Province, 2014 – 2018

Kabupaten/Kota Regency/Municipality	2014	2015	2016	2017	2018
(1)	(2)	(3)	(4)	(5)	(6)
Kabupaten/Regency					
Merauke	0,451	0,411	0,342	0,368	0,368
Jayawijaya	0,336	0,397	0,337	0,331	0,297
Jayapura	0,323	0,386	0,310	0,281	0,264
Nabire	0,354	0,389	0,298	0,383	0,331
Kepulauan Yapen	0,360	0,369	0,324	0,325	0,367
Biak Numfor	0,389	0,392	0,357	0,361	0,382
Paniai	0,249	0,320	0,460	0,460	0,333
Puncak Jaya	0,266	0,341	0,152	0,214	0,297
Mimika	0,340	0,333	0,289	0,325	0,292
Boven Digoel	0,347	0,357	0,325	0,345	0,344
Mappi	0,301	0,338	0,441	0,394	0,318
Asmat	0,387	0,339	0,308	0,233	0,334
Yahukimo	0,299	0,257	0,251	0,332	0,344
Pegunungan Bintang	0,220	0,268	0,288	0,336	0,329
Tolikara	0,218	0,365	0,381	0,299	0,272
Sarmi	0,429	0,352	0,347	0,400	0,378
Keerom	0,311	0,361	0,354	0,358	0,359
Waropen	0,281	0,329	0,309	0,344	0,276
Supiori	0,240	0,280	0,307	0,252	0,324
Mamberamo Raya	0,265	0,234	0,303	0,203	0,403
Nduga	0,222	n.a	0,249	0,212	0,203
Lanny Jaya	0,224	0,299	0,275	0,309	0,310
Mamberamo Tengah	0,257	0,274	0,270	0,225	0,291
Yalimo	0,212	0,135	0,193	0,247	0,333
Puncak	0,253	0,333	0,194	0,177	0,153
Dogiyai	0,248	0,204	0,250	0,223	0,266
Intan Jaya	0,382	0,274	0,292	0,255	0,246
Deiyai	0,262	0,284	0,252	0,235	0,190
Kota/Municipality					
Jayapura	0,348	0,347	0,283	0,317	0,309
PAPUA	0,410	0,422	0,384	0,388	0,369

REGENCY / MUNICIPAL COMPARISON

Tabel 12.6 Distribusi Pendapatan Menurut Kabupaten / Kota di
Table Provinsi Papua, 2018
Income Distribution by Regency / City in Papua Province, 2018

Kabupaten/Kota <i>Regency/Municipality</i>	Distribusi Pendapatan/ Income Distribution		
	40% Bawah/ 40% Lower	40% sedang/ 40% Middle	20% Tinggi/ 20% Upper
(1)	(2)	(3)	(4)
Merauke	15,64	40,14	44,22
Jayawijaya	18,58	43,58	37,83
Jayapura	17,98	42,27	39,75
Nabire	16,32	41,58	42,10
Kepulauan Yapen	16,66	40,05	43,29
Biak Numfor	14,98	36,01	49,00
Paniai	16,30	41,33	42,37
Puncak Jaya	17,76	41,72	40,52
Mimika	23,57	40,86	35,57
Boven Digoel	13,26	41,13	45,62
Mappi	17,20	32,30	50,50
Asmat	18,49	32,69	48,82
Yahukimo	18,76	30,95	50,29
Pegunungan Bintang	17,22	36,82	45,97
Tolikara	19,78	33,99	46,23
Sarmi	13,51	42,28	44,21
Keerom	17,30	37,72	44,99
Waropen	21,76	42,52	35,72
Supiori	19,06	32,38	48,56
Mamberamo Raya	19,25	28,96	51,79
Nduga	25,82	42,87	31,31
Lanny Jaya	23,84	45,39	30,77
Mamberamo Tengah	23,99	40,97	35,04
Yalimo	17,68	43,43	38,89
Puncak	24,33	43,01	32,66
Dogiyai	19,48	34,06	46,45
Intan Jaya	18,89	37,27	43,84
Deiyai	19,93	34,88	45,20
Jayapura	20,67	40,13	39,20
PAPUA	14,98	36,01	49,00



DATA
MENCERDASKAN BANGSA
— *Enlighten the Nation* —

<http://supiorikab.bps.go.id>



**BADAN PUSAT STATISTIK
KABUPATEN SUPIORI**
Statistics of Supiori Regency

Jl. Sorendiwari - Korido, Supiori Timur, Supiori
supiorikab.bps.go.id | bps9427@bps.go.id



2541-7320