



2019

KABUPATEN WAROPEN DALAM ANGKA

Waropen Regency in Figures



Badan Pusat Statistik
Kabupaten Waropen
Statistics of Waropen Regency



2019

KABUPATEN WAROPEN DALAM ANGKA

Waropen Regency in Figures



Badan Pusat Statistik
Kabupaten Waropen
Statistics of Waropen Regency

KABUPATEN WAROPEN DALAM ANGKA 2019

WAROPEN REGENCY IN FIGURES 2019

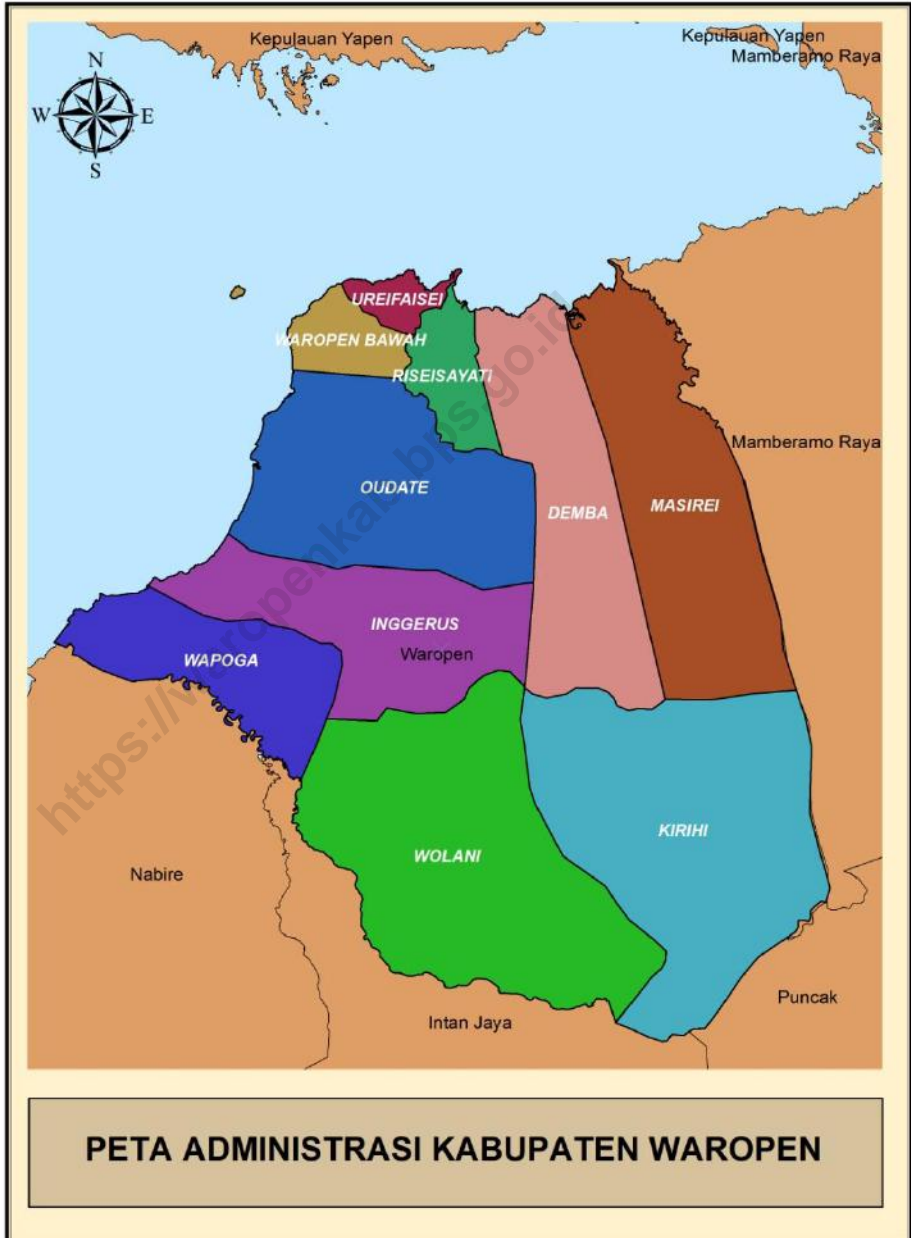
No. Publikasi/ <i>Publication Number</i>	: 94260.1903
Katalog BPS/ <i>BPS Catalogue</i>	: 1102001.9426
Ukuran Buku/ <i>Book Size</i>	: 21 x 15 cm
Jumlah Halaman/ <i>Number of Pages</i>	: xxxii + 212 Halaman
Naskah/ <i>Manuscript</i>	: Seksi IPDS BPS Kabupaten Waropen
Penyunting/ <i>Editor</i>	: Seksi IPDS BPS Kabupaten Waropen
Gambar Cover/ <i>Cover Design</i>	: Seksi IPDS BPS Kabupaten Waropen
Ilustrasi Cover/ <i>Cover Illustration</i>	: Potret Kehidupan di Waropen Adinda Qornelica
Diterbitkan oleh/ <i>Published by</i>	: BPS Kabupaten Waropen

Dilarang mengumumkan, mendistribusikan, mengomunikasikan, dan/ atau menggandakan sebagian atau seluruh isi buku ini untuk tujuan komersial tanpa izin tertulis dari Badan Pusat Statistik.

Prohibited to announce, distributed, communicate, and/or copy part or all of this book for commercial purpose without permission from BPS-Statistics Indonesia

PETA KABUPATEN WAROPEN

WAROPEN'S MAP



KEPALA BPS KABUPATEN WAROPEN
CHIEF STATISTICIAN OF WAROPEN REGENCY



WEMPI HOWAY, SE



KATA PENGANTAR

Publikasi “**KABUPATEN WAROPEN DALAM ANGKA 2019**” ini merupakan serial dari publikasi tahun sebelumnya yang diterbitkan secara berkala oleh BPS Kabupaten Waropen.

Seperti halnya publikasi sebelumnya setiap terbit selalu diupayakan perbaikan angka – angka pada tabel yang disajikan. Selain itu terdapat penambahan dan pengembangan berbagai jenis data sesuai dengan dinamika pembangunan dan pemerintahan.

Kepada semua Dinas/Instansi/Lembaga Pemerintah maupun swasta yang telah memberikan bantuan dalam kegiatan penyusunan publikasi ini kami sampaikan terima kasih. Kami berharap kerjasama ini dapat terus ditingkatkan.

Akhirnya, semoga publikasi ini bermanfaat bagi kita semua dalam menyusun perencanaan dan melaksanakan pembangunan.

BPS Kabupaten Waropen
Kepala



Wempi Howay, SE
NIP. : 19661104 199610 1 001






P R E F A C E

The publication of “WAROPEN IN FIGURES 2019” is a series of previous publication which are periodically published, by BPS of Waropen.

As it were series the publication, always to be improvements of some previous tables. For completion of its contents and of data validity following the development of statistic data and figures should annually be renewed. Although a great effort to completion of it had already been made, it could not complete necessities of data users. Therefore we hope construction criticize and suggestion from all readers for improvement the publication to next years.

Finally, we give our tilling gratitude to all institution and others that have already contributed data and important document for its preparation and completion. We hope this valuable cooperation can keep being endlessly increased. Hopefully this publication will be greatly beneficial for the readers in the development planning preparation and implementation.



DAFTAR ISI

List of Contents

Kata Pengantar	vii
<i>Preface</i>	viii
Daftar Isi/ <i>List of Contents</i>	ix
Daftar Tabel/ <i>List of Tables</i>	xv
Daftar Gambar/ <i>List of Pictures</i>	xxix
Penjelasan Umum/ <i>Explanatory Notes</i>	xxxii
BAB I GEOGRAFI	
<i>Chapter I Geography</i>	1
1.1. Letak Geografis dan Luas Wilayah <i>Geographical Location and Area</i>	3
1.2. Topografi <i>Topography</i>	4
BAB II PEMERINTAHAN	
<i>Chapter II Government</i>	13
2.1. Wilayah Administrasi <i>Administrative Region</i>	15
2.2. Dewan Perwakilan Rakyat Daerah <i>Regional House of Representatives</i>	15
2.3. Pegawai Negeri Sipil <i>Civil Servant</i>	16
BAB III KEPENDUDUKAN DAN KETENAGAKERJAAN	
<i>Chapter III Population and Employment</i>	33
3.1. Kependudukan <i>Population</i>	36
3.2. Ketenagakerjaan <i>Employment</i>	37
BAB IV SOSIAL	
<i>Chapter IV Social</i>	55
4.1. Pendidikan <i>Education</i>	57

4.2.	Kesehatan	
	<i>Health</i>	58
4.3.	Keluarga Berencana	
	<i>Family Planning</i>	59
4.4.	Agama	
	<i>Religion</i>	59
4.5.	Sosial Lainnya	
	<i>Other Social</i>	60
4.6.	Keamanan	
	<i>Security</i>	60
 BAB V PERTANIAN		
	Chapter V Agriculture	107
5.1.	Pertanian	
	<i>Agriculture</i>	114
5.2.	Peternakan	
	<i>Animal Husbandry</i>	114
5.3.	Perikanan	
	<i>Fishery</i>	115
 BAB VI INDUSTRI, PERTAMBANGAN, ENERGI DAN KONTRUKSI		
	Chapter VI Industry, Mining, Energy and Contruction	133
6.1.	Industri	
	<i>Industry</i>	138
6.2.	Energi	
	<i>Energy</i>	138
 BAB VII HOTEL DAN WISATAWAN		
	Chapter VII Hotel and Tourism	147
7.1.	Penjelasan teknis	
	<i>Technical notes</i>	149
7.2.	Ulasan	
	<i>Description</i>	152
 BAB VIII TRANSPORTASI DAN KOMUNIKASI		
	Chapter VIII Transportation and Communication	155
8.1.	Transportasi	
	<i>Transportation</i>	162
8.2.	Komunikasi	
	<i>Communication</i>	162

BAB IX KEUANGAN DAN KOPERASI

Chapter IX Local Finance and Price	175
9.1. Keuangan daerah <i>Local Finance</i>	178
9.2. Koperasi <i>Cooperation</i>	178
9.3. Perbankan <i>Banking</i>	178
9.4. Harga <i>Price</i>	179

BAB X PERBANDINGAN ANTAR KABUPATEN/KOTA

Chapter X Comparison	205
-----------------------------------	------------

<https://waropenkab.bps.go.id>

DAFTAR TABEL

BAB I GEOGRAFI		Hal
Chapter I Geography		
Tabel 1.1.1	Letak dan Posisi Geografi Kabupaten Waropen/ <i>Location and Geographical Position of Waropen Regency</i>	6
Tabel 1.1.2	Jarak Tempuh Beberapa Kota Di Kabupaten Waropen (<i>Mil Laut</i>)/ <i>Inter – Municipaly Miliage in Waropen Regency (Sea Miles)</i>	7
Tabel 1.1.3	Luas Wilayah Kabupaten Waropen Menurut Distrik (<i>Km²</i>)/ <i>Area by District of Waropen Regency (Km²)</i>	8
Tabel 1.1.4	Ketinggian Kabupaten Waropen Dari Permukaan Laut Dirinci Menurut Distrik (<i>Mdpl</i>)/ <i>Heights Above Sea Level of Waropen Regency by District (Mdpl)</i>	9
Tabel 1.1.5	Luas Lahan Sawah dan Lahan Bukan Sawah Menurut Distrik (Ha) di Kabupaten Waropen, 2018/ <i>Paddy Field Area and Non Paddy Field Area by District (Ha) in Waropen Regency, 2018</i>	10
Tabel 1.1.6	Luas Lahan Kritis Kabupaten Waropen, 2018 / <i>Critical Area in Waropen Regency, 2018</i>	11
Tabel 1.2.1	Banyaknya Kampung Menurut Topografi Wilayah Di Kabupaten Waropen, 2018 / <i>Number of Villages by Topography in Waropen Regency, 2018</i>	12
BAB II PEMERINTAHAN		
Chapter II Government		
Tabel 2.1.1	Nama Distrik, Ibukota Distrik, dan Jumlah Kampung Di Kabupaten Waropen 2018 / <i>Distric Name, Distric Capital, and Number of Villages in Waropen Regency 2018</i>	18
Tabel 2.1.2	Klasifikasi Kampung Menurut Distrik Di Kabupaten Waropen 2018 / <i>Classification of Villages by Distric in Waropen Regency 2018</i>	19

Tabel 2.1.3	Jumlah RW/RK Dan RT Menurut Distrik Di Kabupaten Waropen, 2018 / <i>Number of RW/RK and RT by Distric in Waropen Regency, 2018</i>	20
Tabel 2.1.4	Jumlah Perangkat Kampung Menurut Distrik Di Kabupaten Waropen, 2018 / <i>Number of Personal of Villages by Distric in Waropen Regency, 2018</i>	21
Tabel 2.1.5	Peraturan Daerah Tentang Pembentukan Distrik dan Desa di Kabupaten Waropen Tahun 2018	22
Tabel 2.2.1	Jumlah Keanggotaan DPRD Kabupaten Waropen Menurut Hasil Pemilihan Umum Tahun 2018 / <i>Number Of Legislative Member of Waropen Regency by Pemilu 2014</i>	25
Tabel 2.2.2	Jumlah Keanggotaan DPRD Kabupaten Waropen Menurut Hasil Pemilu 2018 / <i>Number Of Legislative Member of Waropen Regency by Pemilu 2014</i>	26
Tabel 2.2.3	Jumlah Keanggotaan DPRD Kabupaten Waropen Menurut Asal Fraksi Dan Tingkat Pendidikan, 2018 / <i>Number Of Legislative Member of Waropen Regency by Fraction and Education, 2018</i>	27
Tabel 2.2.4	Jumlah Keanggotaan DPRD Kabupaten Waropen Menurut Asal Partai, 2018 / <i>Number Of Legislative Member of Waropen Regency by Party, 2018</i>	28
Tabel 2.2.5	Jumlah Keanggotaan DPRD Kabupaten Waropen Menurut Asal Partai Dan Jenis Kelamin, 2018 / <i>Number Of Legislative Member of Waropen Regency by Party and Sex, 2018</i>	29
Tabel 2.2.6	Jumlah Keanggotaan DPRD Kabupaten Waropen Menurut Asal Partai Dan Tingkat Pendidikan, 2018 / <i>Number Of Legislative Member of Waropen Regency by Party and Education, 2018</i>	30
Tabel 2.3.1	Jumlah Pegawai Negeri Sipil (PNS) Daerah Menurut Unit Kerja dan Golongan Kepangkatan Di Kabupaten Waropen, 2018 / <i>Number of Local Civil Servant by Work Unit and Level of Fraction in Waropen Regency, 2018</i>	31

BAB III KEPENDUDUKAN DAN KETENAGAKERJAAN

Chapter III Population and Employment

Tabel 3.1.1	Proyeksi Penduduk Kabupaten Waropen Menurut Jenis Kelamin, 2010 – 2018 / <i>Projections of Waropen Regency Population by Sex, 2010 – 2018</i>	40
Tabel 3.1.2	Penduduk Menurut Distrik, Luas, dan Kepadatan Di Kabupaten Waropen, 2018 / <i>Population by District, Area, and Density in Waropen Regency, 2018</i>	41
Tabel 3.1.3	Penduduk Menurut Distrik, Jenis Kelamin, dan Rasio Jenis Kelamin Di Kabupaten Waropen, 2018 / <i>Population by District, Sex, and Sex Ratio in Waropen Regency, 2018</i>	42
Tabel 3.1.4	Penduduk Kabupaten Waropen Menurut Golongan Umur dan Jenis Kelamin, 2018 / <i>Waropen Regency Population by Ages Group and Sex, 2018</i>	43
Tabel 3.1.5	Rata – Rata Penduduk per Kampung Menurut Distrik Di Kabupaten Waropen, 2018 / <i>Population Average per Villages by District in Waropen Regency, 2018</i>	44
Tabel 3.1.6	Kelompok Penduduk Tua dan Muda Kabupaten Waropen, 2018/ <i>Group of Old and Young Population in Waropen Regency, 2018</i>	45
Tabel 3.1.7	Jumlah Penduduk Kabupaten Waropen Tahun 2010-2018 / <i>Population Waropen Regency, 2010-2018</i>	46
Tabel 3.2.1	Perkembangan TPAK dan TPT Kab. Waropen tahun 2010-2018 / <i>Trend of TPAK and TPT Waropen Regency 2010 – 2018</i>	47
Tabel 3.2.2	Distribusi Angkatan Kerja Menurut Kelompok Umur dan Jenis Kelamin, Kabupaten Waropen 2018 / <i>Distribution of Labour by Age Group and Sex in Waropen Regency 2018 in Percentage</i>	48
Tabel 3.2.3	Distribusi Angkatan Kerja Menurut Jenis Kegiatan, Kab Waropen 2018 / <i>Population of Labour by Their Activitiy in Waropen Regency 2018</i>	49

Tabel 3.2.4	Penduduk Angkatan Kerja Yang Bekerja Menurut Kelompok Umur dan Pendidikan Tertinggi, Kabupaten Waropen 2018 / <i>Population of Labour that Worked by Age Group and Their Education in Waropen Regency 2018</i>	50
Tabel 3.2.5	Penduduk Angkatan Kerja Yang Bekerja Menurut Lapangan Usaha dan Jenis Kelamin, Kabupaten Waropen 2018/ <i>Population of Labour that Worked by Sectors and Sex in Waropen Regency 2018</i>	51
Tabel 3.2.6	Unit Penempatan Transmigrasi (UPT) yang Dikelola Di Kabupaten Waropen, 2012 / <i>Transmigration Replacement Unit in Waropen Regency, 2012</i>	52
Tabel 3.2.7	Penempatan Transmigrasi Menurut Lokasi dan Propinsi Asal yang Dikelola Di Kabupaten Waropen, 2012 / <i>Transmigration Replacement by Location and Origin Province in Waropen Regency, 2012</i>	53

BAB IV SOSIAL

Chapter IV Social

Tabel 4.1.1	Angka Partisipasi Sekolah Dirinci Menurut Golongan Umur Di Kabupaten Waropen, 2010 – 2018 / <i>School Enrollment by Ages in Waropen Regency, 2010-2018</i>	63
Tabel 4.1.2	Angka Partisipasi Kasar (APK) Dirinci Menurut Golongan Umur di Kabupaten Waropen, 2010-2018 / <i>Gross Enrollment by Ages in Waropen Regency, 2010-2018</i>	64
Tabel 4.1.3	Angka Partisipasi Murni (APM) Dirinci Menurut Golongan Umur di Kabupaten Waropen, 2010-2018 / <i>Wide Enrollment by Ages in Waropen Regency, 2010-2018</i>	65
Tabel 4.1.4	Jumlah Sekolah, Ruang Belajar, Guru, dan Murid Menurut Jenis Sekolah di Kabupaten Waropen Tahun Ajaran 2018/2019 / <i>Number of School, Study Room, Teachers, and Students by Level of School in Waropen Regency, 2018/2019...</i>	66
Tabel 4.1.5	Jumlah Sekolah Menurut Jenis dan Status Sekolah Di Kabupaten Waropen, 2018/2019 / <i>Number of School by Kind and Status of The School in Waropen Regency, 2018/2019</i>	67

Tabel 4.1.6	Jumlah Ruang Belajar Menurut Jenis dan Status Sekolah Di Kabupaten Waropen, 2018/2019/ <i>Number of Class Room by Kind and Status of The School in Waropen Regency, 2018/2019</i>	68
Tabel 4.1.7	Jumlah Guru Menurut Jenis Dan Status Sekolah Di Kabupaten Waropen, 2018/2019 / <i>Number of Teachers by Kind and Status of The School in Waropen Regency, 2018/2019</i>	69
Tabel 4.1.8	Jumlah Murid Menurut Jenis Dan Status Sekolah Di Kabupaten Waropen,2018/2019 / <i>Number of Students by Kind and Status of The School in Waropen Regency, 2018/2019</i>	70
Tabel 4.1.9	Jumlah Guru Menurut Distrik Dan Jenis Sekolah Di Kabupaten Waropen, 2018/2019 / <i>Number Of Teachers by District and Kind of School in Waropen Regency, 2018/2019</i>	71
Tabel 4.1.10	Jumlah Murid Menurut Distrik Dan Jenis Sekolah Di Kabupaten Waropen,2018/2019 / <i>Number Of Students by District and Kind of School in Waropen Regency, 2018/2019</i> ...	72
Tabel 4.1.11	Jumlah Sekolah Dasar (SD), Guru, Murid, dan Rasio Murid Di Kabupaten Waropen, 2018/2019 / <i>Number of Elementary School, Teachers, Students, and Pupil Ratio in Waropen Regency, 2018/2019</i>	73
Tabel 4.1.12	Jumlah Sekolah Menengah Pertama (SMP), Guru, Murid, dan Rasio Murid Di Kabupaten Waropen, 2018/2019 / <i>Number of Junior High School, Teachers, Students, and Pupil Ratio in Waropen Regency, 2018/2019</i>	74
Tabel 4.1.13	Jumlah Sekolah Menengah Umum (SMU), Guru, Murid, dan Rasio Murid Di Kabupaten Waropen 2018/2019/ <i>Number of Senior High School, Teachers, Students, and Pupil Ratio in Waropen Regency, 2018/2019</i>	75
Tabel 4.2.1	Jumlah Puskesmas Dan Puskesmas Pembantu Di Kabupaten Waropen, 2018 / <i>Number of Pukesmas and Puskesmas Pembantu in Waropen Regency, 2018</i>	76
Tabel 4.2.2	Jumlah Polindes, dan Puskesmas Keliling Di Kabupaten Waropen, 2018 / <i>Number of Polindes, and Puskesmas Keliling in Waropen Regency, 2018</i>	77

Tabel 4.2.3	Jumlah Puskesmas Menurut Tipe Puskesmas Di Kabupaten Waropen, 2018 / <i>Number of Puskesmas by Kind of Puskesmas in Waropen Regency, 2018</i>	78
Tabel 4.2.4	Jumlah Tenaga Medis Menurut Distrik Di Kabupaten Waropen, 2018/ <i>Number of Medical Personnel by District in Waropen Regency, 2018</i>	79
Tabel 4.2.5	Jumlah Apotik, Toko Obat, dan Gudang Farmasi di Kabupaten Waropen, 2018 / <i>Number of Apotik, Drugstore, and Storage of Pharmacy in Waropen Regency, 2018</i>	82
Tabel 4.2.6	Jumlah Penderita yang Dilaporkan Menurut Jenis Penyakit di Kabupaten Waropen, 2018 / <i>Number of Patient Reported by type of disease in Waropen Regency, 2018</i>	83
Tabel 4.3.1	Perkiraan Jumlah Pasangan Usia Subur (PUS) dan Akseptor Aktif Di Kabupaten Waropen, 2018 / <i>Number of Reproductive Couple and Active Acceptors in Waropen Regency, 2018</i>	85
Tabel 4.3.2	Jumlah PPLKB, Klinik KB, Tim Operasional KB, dan Pos KB Menurut Distrik Di Kabupaten Waropen, 2018 / <i>Number of PPLKB, KB Clinic, KB Operational Team, and KB Post by District in Waropen Regency, 2018</i>	86
Tabel 4.3.3	Jumlah Akseptor Aktif Menurut Pemakaian Alat Kontrasepsi Di Kabupaten Waropen, 2018 / <i>Number of Active Acceptors by Contraceptive Methods in Waropen Regency, 2018</i>	87
Tabel 4.3.4	Jumlah Akseptor Baru Menurut Pemakaian Alat Kontrasepsi Di Kabupaten Waropen, 2018 / <i>Number of New Acceptors by Contraceptive Methods in Waropen Regency, 2018</i>	88
Tabel 4.3.5	Jumlah Akseptor Baru Menurut Sarana Memperoleh Pelayanan KB Di Kabupaten Waropen, 2018 / <i>Number of New Acceptors by The Way to Get KB Service in Waropen Regency, 2018</i>	89
Tabel 4.3.6	Target dan Realisasi Akseptor KB Aktif dan Baru Di Kabupaten Waropen, 2018 / <i>The Target and Realization. Active and New KB Acceptors in Waropen Regency, 2018</i>	90

Tabel 4.3.7	Jumlah Posyandu Menurut Distrik Di Kabupaten Waropen, 2018 / <i>Number of Posyandu by District in Waropen Regency, 2018</i>	91
Tabel 4.4.1	Jumlah Tempat Peribadatan Menurut Distrik Di Kabupaten Waropen, 2018 / <i>Number of Worship Facilities by District in Waropen Regency, 2018</i>	92
Tabel 4.4.2	Jumlah Pemeluk Agama Menurut Distrik dan Golongan Agama Di Kabupaten Waropen, 2018 / <i>Number of Worship Facilities by District in Waropen Regency, 2018</i>	93
Tabel 4.4.3	Jumlah yang Nikah, Cerai Talak, Cerai Gugat, dan Rujuk Menurut Distrik Di Kabupaten Waropen, 2018 / <i>Number of Marriage, Separation, Divorce, and Reconciliation by District in Waropen Regency, 2018</i>	94
Tabel 4.4.4	Jumlah Jemaah Haji Menurut Jenis Kelamin dan Distrik Di Kabupaten Waropen, 2018 / <i>Number of Moslem Pilgrims by Sex and District in Waropen Regency, 2018</i>	95
Tabel 4.5.1	Jumlah Karang Taruna Menurut Distrik Di Kabupaten Waropen, 2018 / <i>Number of Karang Taruna by District in Waropen Regency, 2018</i>	96
Tabel 4.5.2	Jumlah Panti Asuhan dan Anak Asuh Menurut Distrik Di Kabupaten Waropen, 2018 / <i>Number of Orphanages and Orphan by District in Waropen Regency, 2018</i>	97
Tabel 4.5.3	Jumlah Penderita Cacat Dirinci Menurut Distrik Di Kabupaten Waropen, 2018/ <i>Number of People with Disability by District in Waropen Regency, 2018</i>	98
Tabel 4.5.4	Jumlah Penyandang Masalah Kesejahteraan Sosial (PMKS) Menurut Jenisnya Dan Distrik Di Kabupaten Waropen, 2018 / <i>Number of Social Cases by Type and District in Waropen Regency, 2018</i>	99
Tabel 4.5.5	Jumlah Keluarga Penyandang Masalah Kesejahteraan Sosial (PMKS) Menurut Distrik Di Kabupaten Waropen, 2018 / <i>Number of Family Social Welfare Problems by District in Waropen Regency, 2018</i>	100

Tabel 4.5.6	Jumlah Pekerja Sosial Masyarakat (PSM) Menurut Jenis Kelamin Dan Distrik Di Kabupaten Waropen, 2018 / <i>Number of Social Workers by Sex and District and (TKSK) in Waropen Regency, 2018</i>	101
Tabel 4.6.1	Jumlah Kejahatan yang Dilaporkan Pada Polres Waropen Menurut Jenis Kejahatan dan Distrik Di Kabupaten Waropen, 2018 / <i>Number of Crime Which Being Reported in Waropen Police Station By Kind of Crime and District in Waropen Regency, 2018</i>	102
Tabel 4.6.2	Jumlah Kecelakaan Lalu Lintas, Korban, dan Kerugian yang Dilaporkan Pada Polres Waropen Di Kabupaten Waropen, 2010 –2018 / <i>Number of Traffic Accidents, Victims, and Loss Reported in Waropen Police Station in Waropen Regency, 2010 – 2018</i>	105
Tabel 4.6.3	Jumlah Kecelakaan Lalu Lintas, Pelanggaran, dan Denda yang Masuk Pada Polres Waropen Di Kabupaten Waropen, 2010 – 2018 / <i>Number or Traffic Accidents, Violation, and Fine in Waropen Police Station in Waropen Regency, 2010 – 2018</i>	106

BAB V PERTANIAN

Chapter V Agriculture

Tabel 5.1.1	Luas Panen dan Produksi Padi Dirinci Menurut Distrik di Kabupaten waropen, 2018 / <i>Paddy Harvested Area and Production by District In Waropen Regency, 2018</i>	117
Tabel 5.1.2	Luas Panen dan Tanam Jagung Dirinci Menurut Distrik di Kabupaten Waropen, 2018 / <i>Corn Harvested Area and Production by District In Waropen Regency, 2018</i>	118
Tabel 5.1.3	Luas Panen dan Produksi Ubi Kayu Dirinci Menurut Distrik di Kabupaten waropen, 2018 / <i>Cassava Harvested Area and Production by District In Waropen Regency, 2018</i>	119
Tabel 5.1.4	Luas Panen dan Luas Tanam Ubi Jalar Dirinci Menurut Distrik di Kabupaten waropen, 2018 / <i>Sweet Potato Harvested Area and Production by District In Waropen Regency, 2018</i>	120

Tabel 5.1.5	Luas Panen dan Tanam Kacang Tanah Dirinci Menurut Distrik di Kabupaten waropen, 2018 / <i>Taro Harvested Area and Planting with Other Tuber by District In Waropen Regency, 2018</i>	121
Tabel 5.1.6	Luas Panen dan Tanam Kedelai Dirinci Menurut Distrik di Kabupaten Waropen, 2018 / <i>Peanuts Harvested Area and Production by District In Waropen Regency, 2018</i>	122
Tabel 5.2.1	Luas Panen dan Produksi Tanaman Perkebunan Rakyat Dirinci Menurut Jenis di Kabupaten Waropen, 2018 / <i>Tanaman Perkebunan Rakyat Harvested Area and Production by Kind of Plants in Waropen Regency, 2018</i>	123
Tabel 5.3.1	Jumlah Ternak Besar, Kecil, dan Unggas (<i>dalam ekor</i>) Di Kabupaten Waropen, 2018 / <i>Number of Big Livestock, Small Livestock, and Poultry in Waropen Regency, 2018</i>	124
Tabel 5.3.2	Populasi Ternak Besar (<i>dalam ekor</i>) Di Kabupaten Waropen, 2018 / <i>Big Livestock Populations in Waropen Regency, 2018</i> ...	125
Tabel 5.3.3	Populasi Ternak Kecil dan Unggas (<i>dalam ekor</i>) Di Kabupaten Waropen, 2018 / <i>Small Livestock and Poultry Population in Waropen Regency, 2018</i>	126
Tabel 5.3.4	Produksi Daging Menurut Jenis Ternak (<i>dalam Kg</i>) Di Kabupaten Waropen, 2018 / <i>Development of Meat Production (Kg) in Waropen Regency, 2018</i>	127
Tabel 5.4.1	Jumlah Rumah Tangga Perikanan Laut Menurut Distrik Di Kabupaten Waropen, 2018 / <i>Number of Sea Fisheries Household by District in Waropen Regency, 2018</i>	128
Tabel 5.4.2	Jumlah Rumah Tangga Perikanan Laut Menurut Peralatan Usaha yang Digunakan Di Kabupaten Waropen, 2018 / <i>Number of Sea Fisheries Household by District in Waropen Regency, 2018</i>	129
Tabel 5.4.3	Jumlah Armada Penangkapan Ikan (<i>Unit</i>) Di Kabupaten Waropen, 2018 / <i>Number of Appeared Fish Boats in Waropen Regency, 2018</i>	130

Tabel 5.4.4	Jumlah Alat Penangkapan Ikan Berdasarkan Jenis Alat Tangkap Di Kabupaten Waropen, 2018 / <i>Number of Fishing Appeared Tools by Kind of Fishing Tools in Waropen Regency, 2018</i>	131
Tabel 5.4.5	Jumlah Produksi Perikanan Menurut Sub Sektor Perikanan (dalam Ton) Di Kabupaten Waropen, 2018 / <i>Number of Fisheries Production by Fisheries Sub Sector in Waropen Regency, 2018</i>	132

BAB VI INDUSTRI DAN PERDAGANGAN

Chapter VI Industry and Trade

Tabel 6.1.1	Jumlah Industri Kecil Bahan Baku Bangunan Menurut Jenis Dan Tenaga Kerja Di Kabupaten Waropen, 2018 / <i>Number of Small Industry with Construction Source by Type and Employee in Waropen Regency, 2018</i>	139
Tabel 6.1.2	Jumlah Industri Kecil Kerajinan Dan Umum Menurut Jenis Dan Tenaga Kerja Di Kabupaten Waropen, 2018 / <i>Number of Small Industry of Handcraft and Common by Type and Employee in Waropen Regency, 2018</i>	140
Tabel 6.1.3	Jumlah Industri Kecil Cabang Logam Dan Elektronika Menurut Jenis Dan Tenaga Kerja Di Kabupaten Waropen, 2018 / <i>Number of Small Industry of Metal and Electronic by Type and Labour in Waropen Regency, 2018</i>	141
Tabel 6.1.4	Jumlah Industri Kecil Pengolahan Pangan Menurut Jenis Dan Tenaga Kerja Di Kabupaten Waropen, 2018 / <i>Number of Small Industry of Food Processing by Type and Labour in Waropen Regency, 2018</i>	142
Tabel 6.1.5	Jumlah Pengusaha Berdasarkan SIUP dan Perusahaan yang Telah Memperoleh TDP di Kabupaten Waropen, 2018 / <i>Number of Entrepreneur Base on SIUP and Business which have TDP in Waropen Regency, 2018</i>	143

Tabel 6.1.5	Realisasi Pemasukan dan Penyaluran Bahan Bakar Minyak (BBM) Setiap Bulan (dalam Ton) di Kabupaten Waropen, 2018 / <i>The Realization of Income and Supplied Petroleum Every Month in Waropen Regency, 2018</i>	144
-------------	--	-----

BAB VII HOTEL DAN WISATAWAN

Chapter VII Hotel and Tourism

Tabel 7.1	Jumlah Akomodasi Hotel Menurut Distrik/Daerah Kerja di Kabupaten Waropen, 2018 / <i>Number of Hotel Accomodations by District/Area in Waropen Regency, 2018</i>	153
-----------	---	-----

BAB VIII TRANSPORTASI DAN KOMUNIKASI

Chapter VIII Transportation and Communication

Tabel 8.1.1	Panjang Jalan Menurut Distrik dan Pemerintahan yang Berwenang Mengelolanya di Kabupaten Waropen (km), 2017-2018 / <i>Length of Roads (Waropen Regency) by Condition and Status in Waropen Regency (km), 2017-2018</i>	165
Tabel 8.1.2	Jumlah Kendaraan UPPD berdasarkan Jenis dan Plat di Kabupaten Waropen, 2018 / <i>Number of UPPD Vehicle by Type and License Plate in Waropen Regency, 2018</i>	166
Tabel 8.1.3	Jumlah Kunjungan Kapal Menurut Jenis Pelayaran di Pelabuhan Waren, 2018 / <i>Number of Visiting Ship by Type of Cruises in Waren Port, 2018</i>	167
Tabel 8.1.4	Bongkar Muat Barang/Hewan (Dalam Ton/m ³ /Ekor) di Pelabuhan Waren, 2018 / <i>Number of Cargo/Animals Loaded and Unloaded in Waren Port, 2018</i>	168
Tabel 8.1.5	Jumlah Kunjungan Kapal, dan Penumpang di Pelabuhan Waren, 2018 / <i>Number of Visiting Ship and Passenger in Waren Port, 2018</i>	169
Tabel 8.2.1	Jumlah Kantor Pos Menurut Jenis dan Distrik di Kabupaten Waropen, 2018 / <i>Number of Post Office by Type and District in Waropen Regency, 2018</i>	170

Tabel 8.2.2	Jumlah Lalu Lintas Surat Pos yang Melalui Kantor Pos/ Pos Pembantu Menurut Sifat Pengiriman di Kabupaten Waropen, 2018 / <i>Number of Letter in The Helper Post Office by Type of Delivery in Waropen Regency, 2018</i>	171
Tabel 8.2.3	Jumlah Surat Pos yang Dikirim dan Diterima dari Dalam dan Luar Negeri di Kabupaten Waropen, 2018 / <i>Number of Sent and Accepted Post Letter from Domestic and Abroad in Waropen Regency, 2018</i>	172
Tabel 8.2.4	Jumlah Paket Pos yang Dikirim dan Diterima dari Dalam dan Luar Negeri di Kabupaten Waropen, 2018 / <i>Number of Sent and Accepted Post Package from Domestic and Abroad in Waropen Regency, 2018</i>	173
Tabel 8.2.5	Jumlah Wesel Pos yang Dikirim dan Diterima Setiap Bulan di Kabupaten Waropen, 2018 / <i>Number of Sent and Accepted Money Order Every Month in Waropen Regency, 2018</i>	174

BAB IX KEUANGAN DAERAH DAN KOPERASI

Chapter IX Local Finance and Prices

Tabel 9.1.1	Realisasi Pendapatan Pemerintah Kabupaten Waropen Menurut Jenis Pendapatan (rupiah), 2018 / <i>Actual Revenues of Government of Waropen Regency by Source of Revenues (Rupiahs), 2018</i>	183
Tabel 9.2.1	Jumlah Koperasi Unit Desa (KUD) dan Non KUD di Kabupaten Waropen, 2018 / <i>Number of Village Unit Cooperation (VUC) Non-VUC in Waropen Regency, 2018</i>	184
Tabel 9.2.2	Jumlah Koperasi Non KUD menurut tingkatannya di Kabupaten Waropen, 2018 / <i>Number of Non-VUC Cooperation by Level of Cooperation in Waropen Regency, 2018</i>	185
Tabel 9.2.3	Jumlah Koperasi Non KUD Menurut Jenisnya di Kabupaten Waropen, 2018 / <i>Number of Non-VUC Cooperation by Type of Cooperation in Waropen Regency, 2018</i>	186
Tabel 9.2.4	Jumlah Koperasi Non KUD menurut Kelompok di Kabupaten Waropen, 2018 / <i>Number of Non-VUC Cooperation by Category of Cooperation in Waropen Regency, 2018</i>	187

Tabel 9.2.5	Jumlah Anggota Koperasi Non KUD menurut Kelompok di Kabupaten Waropen, 2018 / <i>Number of The Member of Non-VUC Cooperation by Category of Cooperation in Waropen Regency, 2018</i>	188
Tabel 9.2.6	Jumlah Pegawai Tetap dan Anggota KUD di Kabupaten Waropen, 2018 / <i>Number of Employee and Member of VUC in Waropen Regency, 2018</i>	189
Tabel 9.3.1	Banyaknya Dana Dari Masyarakat Pada BRI Cabang Pembantu Waropen, 2018 (Dalam Rupiah) / <i>Number of Customer Funds in The BRI Waropen Helper Branch, 2018 (In Rupiahs)</i>	190
Tabel 9.3.2	Banyaknya Kredit Perbankan Menurut Penggunaannya Pada BRI Cabang Pembantu Waropen, 2018 (Dalam Rupiah) / <i>Number of Bank's Credit by Usage in BRI Waropen Helper Branch, 2018 (Rupiahs)</i>	191
Tabel 9.3.3	Banyaknya Aset BRI Cabang Pembantu Waropen, 2018 / <i>Number of Assets in The BRI Waropen Helper Branch, 2018.....</i>	192
Tabel 9.3.4	Banyaknya Dana Dari Masyarakat Pada Bank Papua Cabang Waren, 2018 (Dalam Rupiah) / <i>Number of Customer Funds in The Bank Papua Waren Branch, 2018 (Rupiah).....</i>	193
Tabel 9.3.5	Banyaknya Kredit Perbankan Menurut Penggunaannya Pada Bank Papua Cabang Waren, 2018 (Dalam Rupiah) / <i>Number of Bank's Credits by Usage in The Bank Papua Waren Branch, 2018 (Rupiahs).....</i>	194
Tabel 9.3.6	Banyaknya Aset Bank Papua Cabang Waren, 2018 (Dalam Rupiah) / <i>Number of Assets in The Bank Papua Waren Branch, 2018 (In Rupiahs).....</i>	195
Tabel 9.3.7	Banyaknya Dana Dari Masyarakat Pada Bank BNI KCP Waropen, 2018 (Dalam Milyar Rp) / <i>Number of Customer Funds in The Bank BNI Waropen Branch, 2018 (In Billion Rp).....</i>	196
Tabel 9.3.8	Banyaknya Aset Bank BNI Cabang Waropen, 2018 (Dalam Milyar Rp) / <i>Number of Assets in The Bank BNI Waropen Branch, 2018 (In Billion Rp)</i>	196

Tabel 9.4.1	Perkembangan Harga Eceran Beras di Kabupaten Waropen, 2018 / <i>The Trend of Rice Price in Waropen Regency, 2018</i>	197
Tabel 9.4.2	Perkembangan Harga Eceran Minyak Goreng di Kabupaten Waropen Tahun 2018 / <i>The Trend of Fried Oil Price in Waropen Regency, 2018</i>	198
Tabel 9.4.3	Perkembangan Harga Eceran Gula Pasir di Kabupaten Waropen, 2018 / <i>The Trend of Sugar Price in Waropen Regency, 2018</i>	199
Tabel 9.4.4	Perkembangan Harga Sayur-Mayur di Kabupaten Waropen, 2018 / <i>The Trend of Vegetables Price in Waropen Regency, 2018</i>	200
Tabel 9.4.5	Perkembangan Harga Eceran Rokok di Kabupaten Waropen, 2018 / <i>The Trend of Cigarette Price in Waropen Regency, 2018</i>	202
Tabel 9.4.6	Perkembangan Harga Buah-buahan di Kabupaten Waropen, 2018 / <i>The Trend of Fruit Price in Waropen Regency, 2018</i>	203
Tabel 9.4.7	Perkembangan Harga Tangkapan Laut di Kabupaten Waropen, 2018 / <i>The Trend of Catch-Marine Price in Waropen Regency, 2018</i>	204

BAB X PERBANDINGAN ANTAR KABUPATEN/KOTA

Chapter X Comparison

Tabel 10.1	Gambaran Kependudukan Provinsi Papua Menurut Kabupaten/Kota, 2017-2018 / <i>Total Area by Regency and City In Papua Province, 2017-2018</i>	207
Tabel 10.2	Tabel Kemiskinan Kabupaten/Kota di Provinsi Papua Tahun 2017-2018 / <i>Poverty Table of Regency and City In Papua Province, 2017-2018</i>	209

DAFTAR GAMBAR

Gambar 1.1.	Luas Wilayah Distrik di Kabupaten Waropen (Km ²) / <i>Area by District in Waropen Regency (Km²)</i>	5
Gambar 2.1.	Jumlah Kampung/Kelurahan Di Kabupaten Waropen, 2018 / <i>Number of Villages/Suburbans in Waropen Regency, 2018</i>	17
Gambar 3.1.	Piramida Penduduk Kabupaten Waropen Menurut Golongan Umur dan Jenis Kelamin, 2018 / <i>Population of Waropen Regency by Ages and Sex, 2018</i>	38
Gambar 3.2.	Kepadatan Penduduk Kabupaten Waropen Menurut Distrik, 2018 / <i>Density of Waropen Regency District, 2018</i>	39
Gambar 4.1.	Jumlah Penderita Cacat Dirinci Menurut Distrik Di Kabupaten Waropen, 2018 / <i>Number of People with Disability by District in Waropen Regency, 2018</i>	61
Gambar 4.2.	Angka Harapan Hidup Penduduk Kabupaten Waropen, 2004 – 2018 / <i>Life Expectancy Population in Waropen Regency, 2004-2018</i>	62
Gambar 5.1.	Jumlah Ternak Besar, Kecil, dan Unggas (<i>dalam ekor</i>) Di Kabupaten Waropen, 2018 / <i>Number of Big Livestock, Small Livestock, and Poultry In Waropen Regency, 2018</i>	116
Gambar 8.1.	Jumlah Penumpang Datang dan Penumpang Berangkat di Kabupaten Waropen, 2018 / <i>Number of Passengers Who Arrive and Depart in Waropen Regency, 2018</i>	164
Gambar 9.1.	Persentase Pendapatan Pemerintah Kabupaten Waropen Menurut Jenis Pendapatan (rupiah), 2018 / <i>Percentage Revenues of Government of Waropen Regency by Source of Revenues (rupiahs), 2018</i>	181
Gambar 9.2.	Harga rata-rata Berbagai Komoditas di Kabupaten Waropen, 2018 / <i>Average Price of Commodities in Waropen Regency, 2018</i>	183

<https://waropenkab.bps.go.id>

Halaman ini sengaja dikosongkan
This page is intentionally unmarked

PENJELASAN UMUM/EXPLANATORY NOTES

Tanda-tanda, satuan-satuan dan lain-lainnya yang digunakan dalam publikasi ini, adalah sebagai berikut:

Symbols measurement unit and others acronyms which are used in this publication, are as follows:

1. TANDA – TANDA / SYMBOLS

Data belum tersedia / <i>data not yet available</i>	:	...
Data tidak tersedia / <i>data not available</i>	:	-
Data dapat diabaikan / <i>data can ignored</i>	:	0
Tanda desimal / <i>decimal point</i>	:	,
Angka sementara / <i>preliminary figures</i>	:	x)
Angka sangat sementara / <i>very preliminary figures</i>	:	xx)
Angka sangat–sangat sementara / <i>very very preliminary figures</i>	:	xxx)
Angka diperbaiki / <i>revised figures</i>	:	r)
Angka perkiraan / <i>estimated figures</i>	:	e)
Perhitungan tdk dpt dilakukan	:	~

2. SATUAN / UNITS

Barrel / <i>barrel</i>	:	158,99 liter / <i>liters</i> = 1/6,288 m ³
Kilo meter (km) / <i>kilo meters (km)</i>	:	1000 meter / <i>meters (m)</i>
Kwintal (kw) / <i>quintal (ql)</i>	:	100 kg
Liter (untuk beras) / <i>liter (for rice)</i>	:	0,80 kg
MSCF	:	1/35,3 m ³
Metric ton (m.ton) / <i>metric ton (m.ton)</i>	:	0,98421 long ton = 1000 kg
Once (oz) / <i>once (oz)</i>	:	28,31 gram / <i>grams</i>
Ton / <i>ton</i>	:	1000 kg
Sak (untuk semen) / <i>sack (for cement)</i>	:	40 kg atau / <i>or</i> 50 kg
<i>Mile Statute</i>	:	1,609344 km
<i>Mile Nautical</i>	:	1,852 km

Satuan lain: buah, bungkus, butir, helai/lembar, kaleng, batang, pulsa, ton kilo meter (ton-km), jam, menit, persen (%).

Others unit: unit, pack, number, pieces, tin, pulse, ton – kilo meters (ton – km), hours, minute, percent (%).

<https://waropenkab.bps.go.id>

Halaman ini sengaja dikosongkan
This page is intentionally unmarked

1

<https://waropenkab.bps.go.id>

BAB I GEOGRAFI

Chapter I Geography

PENJELASAN TEKNIS

Berdasarkan letak astronomis, Kabupaten Waropen terletak pada posisi 135° 93' 00" – 137° 42' 00" BT dan 3° 35' 00" – 2° 12' 00" LS.

Kabupaten Waropen secara keseluruhan memiliki luas wilayah 10.847,91 Km². Distrik Kirihi memiliki 21,45 persen dari total luas wilayah kabupaten Waropen.

Jika dilihat secara geografis, Kabupaten Waropen berbatasan dengan Kabupaten Kepulauan Yapen di bagian utara, Kabupaten Puncak Jaya dan Kabupaten Paniai di bagian selatan, Kabupaten Nabire di bagian barat dan Kabupaten Mamberamo Raya di bagian timur.

TECHNICAL NOTES

Based on the astronomical, Waropen Regency located at position 135° 93' 00" - 137° 42' 00" East Longitude and 3° 35' 00' - 2° 12' 00" Latitude.

Waropen Regency has an area of 10.847,91 Km². Kirihi District has 21,45 percent of the total area of the Waropen Regency.

Geographically, Waropen Regency bordered with Kepulauan Yapen Regency in the north, Puncak Jaya and Paniai Regency in the south, Nabire Regency in the west and also the Mamberamo Raya Regency in the east.

ULASAN

Secara umum, wilayah Kabupaten Waropen memiliki topografi yang beragam, mulai dari dataran rendah hingga dataran tinggi. Distrik yang memiliki topografi dataran tinggi adalah Distrik Kirihi dengan ketinggian 1.350 meter di atas permukaan laut. Sedangkan distrik-distrik lainnya memiliki topografi dataran rendah dengan rata-rata ketinggian 11,67 meter di atas permukaan laut.

Secara keseluruhan, total jumlah kampung 117, terdiri dari hamparan (91 kampung), lembah (18 kampung), puncak (7 kampung), dan juga lereng (1 kampung).

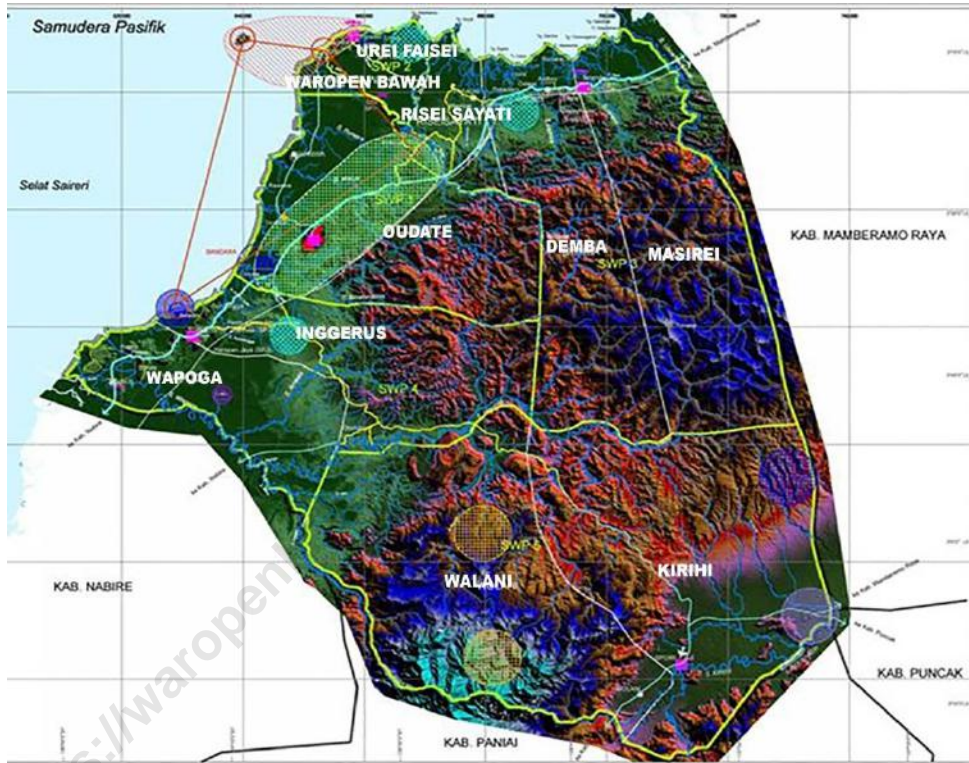
DESCRIPTION

In general, the region Of Waropen Regency has multiple topography, ranging from lowland to highland. Kirihi District have highland topography with a height of 1,350 meters above sea level. Another districts in Waropen Regency have lowland topography with an average height of 11.67 meters above sea level.

In totality, the villages in the Waropen Regency have 110 villages, that is overlay in 91 villages, valley in 18 villages, peak in 7 villages and also slope in a village.

<https://waropenkab.go.id>

Gambar 1.1 Luas Wilayah Distrik di Kabupaten Waropen (Km²)
Picture Area by Districts in Waropen Regency (Km²)



Tabel 1.1.1 Letak dan Posisi Geografi Kabupaten Waropen
Table Location and Geographical Position of Waropen Regency

1. Posisi Geografis Kabupaten Waropen/Geographical Position of Waropen Regency :			
Lintang Selatan/Latitude	:	3° 35' 00" – 2° 12' 00"	
Bujur Timur/Longitude	:	135° 93' 00" – 137° 42' 00"	
2. Jarak dari Ibukota Kabupaten ke Ibukota Distrik/Distance from Regency Capital to District Capital :			
a. Waropen Bawah	:	0	Mil Laut
b. Inggerus	:	2,3	Mil Laut
c. Urei Faisei	:	3,2	Mil Laut
d. Oudate	:	1,2	Mil Laut
e. Wapoga	:	33,5	Mil Laut
f. Masirei	:	25	Mil Laut
g. Risei Sayati	:	13,15	Mil Laut
h. Demba	:	13,15	Mil Laut
i. Soyoi	:	13,15	Mil Laut
j. Wonti	:	13,15	Mil Laut
k. Walani	:	50,5	Mil Laut
j. Kirihi	:	48,5	Mil Laut
3. Batas Wilayah Kabupaten Waropen/Border Area of Waropen Regency :			
Sebelah Utara/North Side	:	Kabupaten Kepulauan Yapen	
Sebelah Selatan/South Side	:	Kabupaten Puncak Jaya dan Paniai	
Sebelah Barat/West Side	:	Kabupaten Nabire	
Sebelah Timur/East Side	:	Kabupaten Mamberamo Raya	

Sumber: Dinas Perhubungan Kabupaten Waropen

Ket : *) data tidak tersedia

Source: Dinas Perhubungan Waropen Regency

Note : *) not available

Tabel 1.1.2 Jarak Tempuh Beberapa Kota Di Kabupaten Waropen (Mil Laut)
Table Inter – Municipaly Miliage in Waropen Regency (Sea Miles)

	Spoiiri	Daboto	Wapoga	Waren I	Kemon Jaya	Fafado	Koweda	Tiore	Sowiwa	Aniboi
Spoiiri		15	48	57,10	50,20	60	*	*	*	*
Daboto										
Wapoga	15			33,5	36,05	35,20	45	*	*	*
Waren I	48		33,5		36,05	35,20	45	*	*	*
Kemon Jaya	51,10		36,15	3,10		10,5	18,20	*	*	*
Fafado	52,20		35,20	13,15	10,5		8,5	*	*	*
Koweda	60		45	25	18,20	8,5		*	*	*
Tiore	65		12.15	13.20	17.5	13.5	19.5		*	*
Sowiwa	70		57.5	10.15	16.5	12.5	*	*		*
Aniboi	45.30		60	23	17.17	7.5	6.5	*	*	

Sumber: Dinas Perhubungan Kabupaten Waropen

Ket : *) data tidak tersedia

Source: Dinas Perhubungan Waropen Regency

Note : *) not available

Tabel 1.1.3 Luas Wilayah Kabupaten Waropen Menurut Distrik (Km²)
Table Area by District of Waropen Regency (Km²)

Distrik/ District	Ibukota Distrik/ District Capital	Luas Wilayah/ Area (Km ²)	Persentase/ Percentage (%)
(1)	(2)	(3)	(4)
Waropen Bawah	Waren I	264,65	2,44
Inggerus	Toire SP I	1.402,70	12,93
Urei Faisei	Khemon Jaya SP V	131,27	1,21
Oudate	Sowiwa	1.581,27	14,58
Wapoga	Wapoga	885,73	8,16
Masirei	Koweda	297,15	2,74
Risei Sayati	Fafado	195,46	1,80
Demba	Aniboi	851,12	7,85
Soyoi	Mambai	116,97	1,08
Wonti	Bokodaro	667,16	6,15
Walani	Daboto	2.128,04	19,62
Kirihi	Spoiri	2.326,39	21,45
Waropen		10.847,91	100,00

Sumber: Bappeda Kabupaten Waropen
 Sumber: Bappeda Waropen Regency

Tabel 1.1.4 Ketinggian Kabupaten Waropen Dari Permukaan Laut Dirinci Menurut Distrik (Mdpl)
Table *Heights Above Sea Level of Waropen Regency by District (Mdpl)*

Distrik/ District	Ibukota Distrik/ District Capital	Ketinggian/ Heights (Mdpl)
(1)	(2)	(3)
Waropen Bawah	Waren I	11
Urei Faisei	Khemon Jaya SP V	12
Inggerus	Toire SP I	18
Oudate	Sowiwa	17
Wapoga	Wapoga	16
Masirei	Koweda	10
Risei Sayati	Fafado	11
Demba	Aniboi	10
Soyoi	Mambai	*
Wonti	Bokodaro	*
Walani	Daboto	*
Kirihi	Spoiri	1.350

Sumber: Dinas Kehutanan Kabupaten Waropen

Ket : *) Data tidak tersedia

Sumber: Dinas Kehutanan Waropen Regency

Note : *) not available

Tabel 1.1.5 Luas Lahan Sawah dan Lahan Bukan Sawah Menurut Distrik (Ha) di Kabupaten Waropen, 2018
Table Paddy Field Area and Non Paddy Field Area by District (Ha) in Waropen Regency, 2018

Distrik/ District	Lahan Sawah/ Paddy Field Area	Lahan Bukan Sawah/ Non Paddy Field Area	Jumlah/Total
(1)	(2)	(3)	(4)
Waropen Bawah	11.892,7	14.566,4	26.459,1
Inggerus	63.021,6	77.217,3	140.238,9
Urei Faisei	5897,6	7.226,5	33.124,1
Oudate	71.063,8	87.028,1	158.091,9
Wapoga	*	88.553,3	88.553,3
Masirei	*	29.708,4	29.708,4
Risei Sayati	*	31.236,1	31.236,1
Demba	20	151.774,2	151.794,2
Soyoi	*	*	*
Wonti	*	*	*
Walani	*	212.756,7	212.756,7
Kirihi	*	232.587,3	232.587,3

Sumber: Dinas Pertanian Kabupaten Waropen

Sumber: Dinas Pertanian Waropen Regency

Tabel 1.1.6 Luas Lahan Kritis Kabupaten Waropen, 2018
Table Critical Area in Waropen Regency, 2018

Letak Wilayah/ Location of Territory	Luas (Ha)* /Area (Ha)*
(1)	(2)
Dalam Kawasan Hutan	28,00
Luar Kawasan Hutan	123,00
Total	151,00

Sumber : Dinas Kehutanan Kabupaten Waropen

Source : Dinas Kehutanan Waropen Regency

Tabel 1.2.1 Banyaknya Kampung Menurut Topografi Wilayah Di Kabupaten Waropen, 2018
Table Number of Villages by Topography in Waropen Regency, 2018

Distrik/ <i>Distric</i>	Puncak/ <i>Height</i>	Lereng/ <i>Slope</i>	Lembah/ <i>Valley</i>	Hamparan/ <i>Overlay</i>
(1)	(2)	(3)	(4)	(5)
Waropen Bawah	0	0	0	7
Inggerus	0	0	0	7
Urei Faisei	0	0	0	12
Oudate	0	0	0	8
Wapoga	0	0	0	7
Masirei	0	0	0	10
Risei Sayati	0	0	0	10
Demba	0	0	0	10
Soyoi	0	0	0	10
Wonti	0	0	0	10
Walani	6	0	10	16
Kirihi	1	1	8	10
Waropen	7	1	18	117

Sumber: BPS Kabupaten Waropen

Sumber: BPS Waropen Regency

2

<https://waropenkab.bps.go.id>

BAB II PEMERINTAHAN

Chapter II Government

ULASAN	DESCRIPTION
<p>Wilayah Administrasi</p> <p>Pada tahun 2018, Kabupaten Waropen terdiri dari 12 (dua belas) Distrik dengan kampung sebanyak 117 kampung/ kelurahan. Berdasarkan komposisi kampung, Distrik Urei Faisei merupakan distrik dengan jumlah kampung terbanyak yaitu 12 kampung.</p>	<p>Administrative Region</p> <p><i>In 2018, Waropen Regency has 12 (twelve) Districts with 117 villages. Based on Compotition of villages, Urei Faisei Districts has most villages with 12 villages.</i></p>
<p>Dewan Perwakilan Rakyat Daerah</p> <p>Keanggotaan Dewan Perwakilan Rakyat Daerah Kabupaten Waropen pada tahun 2018 masih sama dengan kondisi pada tahun sebelumnya, yakni berjumlah 20 orang. Mayoritas anggota berasal dari Partai DEMOKRAT dan GERINDRA dengan 3 anggota. Sebagian besar anggota dewan adalah laki-laki (95 %). Dilihat dari tingkat pendidikannya, mayoritas anggota dewan (55%) berpendidikan terakhir SLTA dan 25 % adalah S1 .</p>	<p>Regional House of Representatives</p> <p><i>The membership of the Regional House of Representatives of Waropen Regency in 2018 is still the same as the previous year, that consist of 20 members. The majority of members come from DEMOKRAT and GERINDRA with 3 members. Dominant members are male (95%). By level of education, majority of members (55 %) accomplished level SLTA and 25 % are S1.</i></p>

Pegawai Negeri Sipil

Pada tahun 2018, terdapat Pegawai Negeri Sipil Pemerintah Daerah Kabupaten Waropen sebanyak 1.694 pegawai. Sebanyak 786 adalah pegawai dengan Golongan II (46,40 %), Golongan III sebanyak 703 pegawai (41,50 %).

Dinas Pendidikan Pemuda dan Olahraga adalah dinas dengan pegawai paling banyak, yaitu 421 pegawai, diikuti Dinas Kesehatan dengan 234 pegawai.

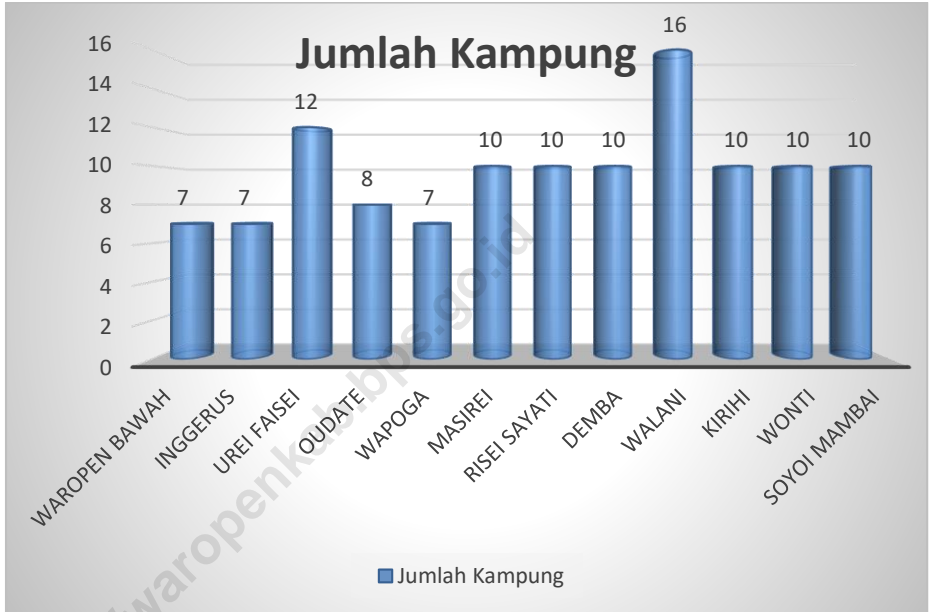
Civil Servants

In year 2018, there are 1,781 civil servants in Government of Waropen Regency. 786 civil servants is Golongan II (46,40 %), Golongan III's civil servants with 703 civil servants (41,50 %).

Dinas Pendidikan Pemuda Dan Olahraga has most servants with 421 civil servants, followed Dinas Kesehatan with 234 servants.

<https://waropenkab.bps.go.id>

Gambar 2.1 Jumlah Kampung/Kelurahan Di Kabupaten Waropen, 2018
Picture Number of Villages/Suburbans in Waropen Regency, 2018



Tabel 2.1.1 Nama Distrik, Ibukota Distrik, dan Jumlah Kampung di Kabupaten Waropen 2018
Table Distric Name, Distric Capital, and Number of Villages in Waropen Regency 2018

Distrik/ District	Ibukota Distrik/ District Capital	Banyaknya/Number of		Jumlah/ Total
		Kelurahan/Sub- Urban	Kampung/Village	
(1)	(2)	(3)	(4)	(5)
Waropen Bawah	Waren I	-	7	7
Inggerus	Toire SP I	-	7	7
Urei Faisei	Khemon Jaya	-	12	12
Oudate	Sowiwa	-	8	8
Wapoga	Wapoga	-	7	7
Masirei	Koweda	-	10	10
Risei Sayati	Fafado	-	10	10
Demba	Aniboi	-	10	10
Walani	Daboto	-	16	16
Kirihi	Spoiri	-	10	10
Wonti	Bokadaro	-	10	10
Soyoi Mambai	Mambai	-	10	10
Waropen		0	117	117

Sumber:Bagian Pemberdayaan Masyarakat dan Pemerintah Kampung Setda Kabupaten Waropen

Source :Bagian Pemberdayaan Masyarakat dan Pemerintah Kampung Setda Waropen Regency

Table 2.1.2 Klasifikasi Kampung Menurut Distrik Di Kabupaten Waropen 2018
Table

Classification of Villages by Distric in Waropen Regency 2018

Distrik/ <i>District</i>	K l a s i f i k a s i / <i>Clasification</i>		
	Swadaya	Swakarsa	Swasembada
(1)	(2)	(3)	(4)
Waropen Bawah	-	-	√
Inggerus	-	-	√
Urei Faisei	-	-	√
Oudate	-	-	√
Wapoga	-	-	√
Masirei	-	-	√
Risei Sayati	-	-	√
Demba	-	-	√
Kirihi	-	-	√
Walani	-	-	√
Wonti	-	-	√
Soyoi Mambai	-	-	√

Sumber:Bagian Pemberdayaan Masyarakat dan Pemerintah Kampung Setda Kabupaten Waropen

Source :*Bagian Pemberdayaan Masyarakat dan Pemerintah Kampung Setda Waropen Regency*

Tabel 2.1.3 Jumlah RW/RK Dan RT Menurut Distrik Di Kabupaten Waropen, 2018
Table

Number of RW/RK and RT by Distric in Waropen Regency, 2018

Distrik	RW/RK	RT
(1)	(2)	(3)
Waropen Bawah	12	26
Inggerus	6	21
Urei Faisei	12	33
Oudate	0	0
Wapoga	3	6
Masirei	0	0
Risei Sayati	0	0
Demba	0	0
Walani	0	0
Kirihi	0	0
Wonti	0	0
Soyoi Mambai	0	0
Waropen	33	86

Sumber:Bagian Pemberdayaan Masyarakat dan Pemerintah Kampung Setda Kabupaten Waropen

Source :*Bagian Pemberdayaan Masyarakat dan Pemerintah Kampung Setda Waropen Regency*

Tabel 2.1.4 Jumlah Perangkat Kampung Menurut Distrik Di Kabupaten Waropen, 2018
Table

Number of Personal of Villages by Distric in Waropen Regency, 2018

Distrik/ District	Perangkat Kampung		
	Kepala Kampung/ Chief of Village	Sekretaris Kampung/ Secretary of Village	Ka. Ur
(1)	(2)	(3)	(4)
Waropen Bawah	7	7	52
Inggerus	7	7	40
Urei Faisei	12	13	96
Oudate	8	8	44
Wapoga	7	7	52
Masirei	10	10	40
Risei Sayati	10	10	40
Demba	10	10	40
Walani	10	10	36
Kirihi	10	10	76
Wonti	10	10	36
Soyoi Mambai	10	10	40
Waropen	111	111	592

Sumber:Bagian Pemberdayaan Masyarakat dan Pemerintah Kampung Setda Kabupaten Waropen

Source :Bagian Pemberdayaan Masyarakat dan Pemerintah Kampung Setda Waropen Regency

BAB II PEMERINTAHAN/ GOVERNMENT

Tabel 2.1.5 Peraturan Daerah Tentang Pembentukan Distrik dan Desa di Kabupaten Waropen Tahun 2018

Distrik dan Kode Distrik/ <i>District and District Code</i>	Kampung/ <i>Villages</i>	Kode Kampung/ <i>Code of Villages</i>	Keterangan/ <i>Description</i>
(1)	(2)	(3)	(4)
Waropen Bawah (91.15.01)	a. Waren I	91.15.01.2001	-
	b. Waren II	91.15.01.2002	-
	c. Nonomi	91.15.01.2003	-
	d. Uri	91.15.01.2004	-
	e. Sarafambai	91.15.01.2005	-
	f. Batu Zaman	91.15.01.2006	-
	g. Sawara Jaya	91.15.01.2007	-
Inggerus (91.15.09)	a. Somiangga	91.15.09.2002	PERDA NO.4 TAHUN 2006
	b. Toire	91.15.09.2004	PERDA NO.4 TAHUN 2006
	c. Harapan Jaya	91.15.09.2005	PERDA NO.4 TAHUN 2006
	d. Demisa	91.15.09.2006	PERDA NO.4 TAHUN 2006
	e. Otodemo	91.15.09.2008	PERDA NO.4 TAHUN 2006
	f. Awaso	91.15.09.2011	PERDA NO.4 TAHUN 2006
	g. Piro	91.15.09.2012	PERDA NO.3 TAHUN 2009
Urei Faisei (91.15.08)	a. Urei Faisei I	91.15.08.2001	PERDA NO.4 TAHUN 2006
	b. Urei Faisei II	91.15.08.2002	PERDA NO.4 TAHUN 2006
	c. Nubuai	91.15.08.2003	PERDA NO.4 TAHUN 2006
	d. Urei Faisei III	91.15.08.2004	PERDA NO.4 TAHUN 2006
	e. Apainabo	91.15.08.2005	PERDA NO.4 TAHUN 2006
	f. Mambui	91.15.08.2006	PERDA NO.4 TAHUN 2006
	g. Khemon Jaya	91.15.08.2007	PERDA NO.4 TAHUN 2006
	h. Usaiwa	91.15.08.2008	PERDA NO.4 TAHUN 2006
	i. Paradoi	91.15.08.2009	PERDA NO.4 TAHUN 2006
	j. Ghoyui	91.15.08.2010	PERDA NO.4 TAHUN 2006
	k. Rorisi	91.15.08.2011	PERDA NO.4 TAHUN 2006
l. Ronggaiwa	91.15.08.2012	PERDA NO.4 TAHUN 2006	
Oudate (91.15.11)	a. Botawa	91.15.11.2001	PERDA NO.4 TAHUN 2006
	b. Sowiwa	91.15.11.2002	PERDA NO.4 TAHUN 2006
	c. Baino Jaya	91.15.11.2003	PERDA NO.4 TAHUN 2006
	d. Nau	91.15.11.2004	PERDA NO.4 TAHUN 2006
	e. Rasawa	91.15.11.2005	PERDA NO.3 TAHUN 2009
	f. Ruambak Jaya	91.15.11.2006	PERDA NO.3 TAHUN 2009
	g. Moroa	91.15.11.2007	PERDA NO.3 TAHUN 2009

BAB II PEMERINTAHAN/ GOVERNMENT

	h. Epawa/Oiboa	91.15.11.2008	PERDA NO.3 TAHUN 2009
Wapoga (91.15.12)	a. Wapoga b. Pirare c. Awera d. Sewamerare e. Kamasano f. Waweri g. Dokis	91.15.12.2001 91.15.12.2002 91.15.12.2003 91.15.12.2004 91.15.12.2005 91.15.12.2006 91.15.12.2007	PERDA NO.4 TAHUN 2006 PERDA NO.4 TAHUN 2006 PERDA NO.4 TAHUN 2006 PERDA NO.4 TAHUN 2006 PERDA NO.3 TAHUN 2009 PERDA NO.3 TAHUN 2009 PERDA NO.3 TAHUN 2009
Masirei (91.15.03)	a. Koweda b. Kali Baru c. Sirami d. Sinonde e. Sauri f. Bunggu g. Kowogi h. Emauri i. Obutai j. Wairo	91.15.03.2006 91.15.03.2013 91.15.03.2014 91.15.03.2009 91.15.03.2006 91.15.03.2015 91.15.03.2016 91.15.03.2017 91.15.03.2018 91.15.03.2018	PP. 66 TAHUN 1996 PP. 66 TAHUN 1996 PERDA NO.3 TAHUN 2009 PERDA NO.3 TAHUN 2009 PERDA NO.3 TAHUN 2009 PERDA NO.3 TAHUN 2009 PERDA NO.3 TAHUN 2011 PERDA NO.3 TAHUN 2011 PERDA NO.3 TAHUN 2011 PERDA NO.3 TAHUN 2011
Risei Sayati (91.15.07)	a. Wobari b. Fafado c. Ghaiwando d. Mui e. Orambin f. Waghare g. Ghaiwaru h. Womorisi i. Unareu	91.15.07.2002 91.15.07.2003 91.15.07.2013 91.15.07.2014 91.15.07.2015 91.15.07.2016 91.15.07.2017 91.15.07.2018 91.15.07.2020	PERDA NO.4 TAHUN 2006 PERDA NO.4 TAHUN 2006 PERDA NO.2 TAHUN 2011 PERDA NO.2 TAHUN 2011 PERDA NO.2 TAHUN 2011 PERDA NO.2 TAHUN 2011 PERDA NO.2 TAHUN 2011 PERDA NO.2 TAHUN 2011 PERDA NO.2 TAHUN 2011
Demba (91.15.13)	a. Urato b. Mayaghaido c. Aniboi d. Tetui e. Demba f. Fafai g. Wodukuri h. Aiwa i. Biati j. Ronarai	91.15.13.2001 91.15.13.2002 91.15.13.2003 91.15.13.2007 91.15.13.2008 91.15.13.2009 91.15.13.2017 91.15.13.2018 91.15.13.2019 914.15.13.2020	PERDA NO.4 TAHUN 2006 PERDA NO.4 TAHUN 2006 PERDA NO.4 TAHUN 2006 PERDA NO.4 TAHUN 2006 PERDA NO.4 TAHUN 2006 PERDA NO.2 TAHUN 2011 PERDA NO.4 TAHUN 2006 PERDA NO.2 TAHUN 2011 PERDA NO.2 TAHUN 2011 PERDA NO.2 TAHUN 2011
Walani (.....)	a. Oetadi b. Manipai c. Mayapo d. Mbominatadi e. Ebawaida	BELUM ADA BELUM ADA BELUM ADA BELUM ADA BELUM ADA	* * * * *

BAB II PEMERINTAHAN/ GOVERNMENT

	f. Maolagi	BELUM ADA	*
	g. Mbaindotadi	BELUM ADA	*
	h. Meniupi	BELUM ADA	*
	i. Daboto/Maniwo	BELUM ADA	*

Kirihi (91.15.10)	a. Dairi	91.15.10.2001	PERDA NO. 4 TAHUN 2006
	b. Spoiri	91.15.10.2002	PERDA NO. 4 TAHUN 2006
	c. Sooh	91.15.10.2003	PERDA NO. 4 TAHUN 2006
	d. Dirou	91.15.10.2004	PERDA NO. 4 TAHUN 2006
	e. Diwah	91.15.10.2005	PERDA NO. 4 TAHUN 2006
	f. Kuaisa	91.15.10.2006	PERDA NO. 4 TAHUN 2006
	g. Aru Antu	91.15.10.2007	PERDA NO. 4 TAHUN 2006
	h. Poiri	91.15.10.2008	PERDA NO. 4 TAHUN 2006
	i. Kawari	91.15.10.2009	PERDA NO. 4 TAHUN 2006
	j. Wafuka	91.15.10.2010	PERDA NO. 3 TAHUN 2009
Wonti (9.15.14)	a. Odase	91.15.12.2001	PERDA NO. 3 TAHUN 2009
	b. Bokadaro	91.15.12.2002	PERDA NO. 3 TAHUN 2009
	c. Wanda	91.15.12.2003	PERDA NO. 3 TAHUN 2009
	d. Gheroi	91.15.14.2004	PERDA NO. 2 TAHUN 2011
	e. Mayafuri	91.15.14.2005	PERDA NO. 2 TAHUN 2011
	f. Wonti	91.15.14.2006	PERDA NO. 2 TAHUN 2011
	g. Ghoiwi Samberi	91.15.14.2007	PERDA NO. 2 TAHUN 2011
	h. Fimore	91.15.14.2008	PERDA NO. 2 TAHUN 2011
	i. Sifuisera	91.15.14.2009	PERDA NO. 2 TAHUN 2011
	j. Borumei	91.15.14.2010	PERDA NO. 2 TAHUN 2011
Soyoi Mambai (91.15.15)	a. Mambai	91.15.15.2001	PERDA NO. 3 TAHUN 2009
	b. Napani	91.15.15.2002	PERDA NO. 3 TAHUN 2009
	c. Soyoi	91.15.15.2003	PERDA NO. 3 TAHUN 2009
	d. Daimboa	91.15.15.2004	PERDA NO. 3 TAHUN 2009
	e. Sinabo	91.15.15.2005	PERDA NO. 2 TAHUN 2011
	f. Segha	91.15.15.2006	PERDA NO. 2 TAHUN 2011
	g. Wainarisi	91.15.15.2007	PERDA NO. 2 TAHUN 2011
	h. Dawoa	91.15.15.2008	PERDA NO. 2 TAHUN 2011
	i. Fafarui	91.15.15.2009	PERDA NO. 2 TAHUN 2011
	j. Woinui	91.15.15.2010	PERDA NO. 2 TAHUN 2011

Catatan: *Kode Distrik dan Kampung Belum Ada

Note : *Code of District and Villages Not Available

Tabel 2.2.1 Jumlah Keanggotaan DPRD Kabupaten Waropen Menurut Hasil Pemilihan Umum Tahun 2014
Table Number Of Legislative Member of Waropen Regency by Pemilu 2014

Nama Fraksi	Jumlah Anggota
(1)	(2)
Waropen Hebat	9
Merah Putih	7
Demokrat	4
Jumlah	20

Sumber: Sekretariat DPRD Kabupaten Waropen
 Source : Sekretariat DPRD Waropen Regency

BAB II PEMERINTAHAN/ GOVERNMENT

Tabel 2.2.2 Jumlah Keanggotaan DPRD Kabupaten Waropen Menurut Hasil Pemilu 2014
Table **Number Of Legislative Member of Waropen Regency by Pemilu 2014**

Nama Fraksi	Jumlah Anggota				Jumlah
	Laki-laki	Persentase	Perempuan	Persentase	
(1)	(2)	(3)	(4)	(5)	(6)
Waropen Hebat	8	40 %	1	5 %	9
Merah Putih	7	35 %	0	0 %	7
Demokrat	4	25 %	0	0 %	4
Jumlah	19	95 %	1	5 %	20

Sumber: Sekretariat DPRD Kabupaten Waropen
 Source : Sekretariat DPRD Waropen Regency

Tabel 2.2.3 Jumlah Keanggotaan DPRD Kabupaten Waropen Menurut Asal Fraksi Dan Tingkat Pendidikan, 2018
Table *Number Of Legislative Member of Waropen Regency by Fraction and Education, 2018*

Nama Fraksi	Pendidikan					Jumlah
	S3/S2	S1	DIII	DII/DI	SLTA	
(1)	(2)	(3)	(4)	(5)	(6)	(7)
Waropen Hebat	1	3	0	0	5	9
Merah Putih	0	3	0	0	4	7
Demokrat	1	0	1	0	2	4
Jumlah	2	6	1	0	11	20

Sumber: Sekretariat DPRD Kabupaten Waropen

Source : Sekretariat DPRD Waropen Regency

Tabel 2.2.4 Jumlah Keanggotaan DPRD Kabupaten Waropen Menurut Asal Partai, 2018
Table

Number Of Legislative Member of Waropen Regency by Party, 2018

Nama Partai	Jumlah Anggota
(1)	(2)
GOLKAR (Golongan Karya)	2
GERINDRA (Gerakan Indonesia Raya)	3
NASDEM (Nasional Demokrat)	2
HANURA (Hati Nurani Rakyat)	2
PPP (Partai Persatuan Pembangunan)	1
PAN (Partai Amanat Nasional)	2
PKB (Partai Kebangkitan Bangsa)	2
PBB (Partai Bulan Bintang)	1
PDIP (Partai Demokrasi Indonesia Perjuangan)	2
DEMOKRAT	3
Jumlah	20

Sumber: Sekretariat DPRD Kabupaten Waropen
 Source : Sekretariat DPRD Waropen Regency

http://waropenkab.bps.go.id

BAB II PEMERINTAHAN/ GOVERNMENT

Tabel 2.2.5 Jumlah Keanggotaan DPRD Kabupaten Waropen Menurut Asal Partai Dan Jenis Kelamin, 2018
Number Of Legislative Member of Waropen Regency by Party and Sex, 2018

Nama Partai	Jumlah Anggota				Jumlah
	Laki-laki	Persentase	Perempuan	Persentase	
(1)	(2)	(3)	(4)	(5)	(6)
DEMOKRAT	3	15 %	0	0 %	3
GOLKAR	2	10 %	0	0 %	2
NASDEM	2	10 %	0	0 %	2
HANURA	1	5 %	1	5 %	2
PPP	1	5 %	0	0 %	1
GERINDRA	3	15 %	0	0 %	3
PAN	2	10 %	0	0 %	2
PKB	2	10 %	0	0 %	2
PBB	1	5 %	0	0 %	1
PDIP	2	10 %	0	0 %	2
Jumlah	19	95 %	1	5 %	20

Sumber: Sekretariat DPRD Kabupaten Waropen

Source : Sekretariat DPRD Waropen Regency

BAB II PEMERINTAHAN/ GOVERNMENT

Tabel 2.2.6 Jumlah Keanggotaan DPRD Kabupaten Waropen Menurut Asal Partai Dan Tingkat Pendidikan, 2018
Table *Number Of Legislative Member of Waropen Regency by Party and Education, 2018*

Nama Partai	Pendidikan					Jumlah
	S3/S2	S1	DIII	DII/DI	SLTA	
(1)	(2)	(3)	(4)	(5)	(6)	(7)
DEMOKRAT	1	0	1	0	1	3
GOLKAR	0	0	0	0	2	2
PPP	0	0	0	0	1	1
PKB	0	0	0	0	2	2
PBB	1	0	0	0	0	1
NASDEM	0	0	0	0	2	2
HANURA	0	2	0	0	0	2
PAN	0	0	0	0	2	2
GERINDRA	0	3	0	0	0	3
PDIP	0	1	0	0	1	2
Jumlah	2	6	1	0	11	21

Sumber: Sekretariat DPRD Kabupaten Waropen
 Source : Sekretariat DPRD Waropen Regency

BAB II PEMERINTAHAN/ GOVERNMENT

Tabel 2.3.1 Jumlah Pegawai Negeri Sipil (PNS) Daerah Menurut Unit Kerja dan Golongan Kepangkatan Di Kabupaten Waropen, 2018

Number of Local Civil Servant by Work Unit and Level of Fraction in Waropen Regency, 2018

No	NAMA SKPD	Golongan Kepangkatan				Jumlah
		I	II	III	IV	
(1)	(2)	(3)	(4)	(5)	(6)	(7)
1	INSPEKTORAT	2	9	11	2	24
2	Sekretariat Daerah	14	65	53	26	158
3	Sekretariat DPRD	1	12	19	0	32
4	Dinas Pendidikan Pemuda dan Olahraga	4	130	231	56	421
5	Dinas Kesehatan	3	176	54	1	234
6	Dinas Pekerjaan Umum	0	27	26	1	54
7	Dinas Perhubungan Komunikasi dan Informatika	3	26	9	2	40
8	Dinas Kependudukan Catatan Sipil	0	10	13	2	25
9	Dinas Sosial dan Pemukiman	4	13	18	2	37
10	Dinas Kebudayaan dan Pariwisata	0	10	13	2	25
11	Dinas Pendapatan Daerah	1	17	7	1	26
12	Dinas Pertanian	0	7	32	2	41
13	Dinas Kehutanan	1	17	21	1	40
14	Dinas Pertambangan	1	25	5	2	33
15	Dinas Perikanan dan Kelautan	0	15	14	1	30
16	Dinas Perindakop dan UKM	0	17	15	2	34
17	BAPPEDA	0	14	20	2	36
18	Badan Keuangan dan Aset Daerah	2	14	19	3	38
19	Badan Kepegawaian dan Diklat	2	23	15	2	42
20	Badan Pemberdayaan dan Masyarakat Kampung	0	6	15	2	23

BAB II PEMERINTAHAN/ GOVERNMENT

21	Badan Penanggulangan Bencana Alam	0	9	4	2	15
22	B4K	2	37	19	3	61
23	Bakesbangpol dan Limas	0	5	8	2	15
24	Badan Pemberdayaan Perempuan dan KB	1	8	12	1	22
25	Kantor Perpustakaan Arsip dan Dokumentasi	0	4	5	1	10
26	Kantor Satuan Polisi Pamong Praja	0	5	3	1	9
27	Kantor Lingkungan Hidup	0	7	6	1	14
28	Distrik Masirei	7	19	4	0	30
29	Distrik Risei Sayati	3	10	7	0	20
30	Distrik Kirihi	0	4	1	5	10
31	Distrik Inggerus	1	4	6	0	11
32	Distrik Urei Faisei	7	5	6	0	18
33	Distrik Waropen Bawah	8	12	4	0	24
34	Distrik Oudate	1	7	3	1	12
35	Distrik Demba	0	7	2	1	10
36	Distrik Walani	2	1	0	0	3
37	Distrik Wapoga	4	9	3	1	17
JUMLAH		74	786	703	131	1 694

Sumber : Badan Kepegawaian dan Pendidikan Kabupaten Waropen

Source : *Badan Kepegawaian dan Pendidikan Waropen Regency*

3

<https://waropenkab.bps.go.id>

BAB III PENDUDUK DAN KETENAGAKERJAAN

*Chapter III Population and
Employment*

PENJELASAN TEKNIS

Penduduk adalah semua orang yang berdomisili di wilayah geografis Republik Indonesia selama 6 bulan atau lebih dan atau mereka yang berdomisili kurang dari 6 bulan tetapi bertujuan untuk menetap.

Sumber utama data ketenagakerjaan adalah Survei Angkatan Kerja Nasional (Sakernas). Survei ini khusus dirancang untuk mengumpulkan informasi/data ketenagakerjaan. Pada beberapa survei sebelumnya, pengumpulan data ketenagakerjaan dipadukan dalam kegiatan lainnya, seperti Survei Sosial Ekonomi Nasional (Susenias), Sensus Penduduk (SP), dan Survei Penduduk Antar Sensus (SUPAS).

Sakernas pertama kali diselenggarakan pada tahun 1976, kemudian dilanjutkan pada tahun 1977 dan 1978. Pada tahun 1986-1993, Sakernas diselenggarakan secara triwulanan di seluruh provinsi di Indonesia, baru sejak tahun 1994-2001, Sakernas dilaksanakan secara tahunan yaitu setiap bulan Agustus. Pada tahun 2002-2004, di samping Sakernas Tahunan dilakukan pula Sakernas Triwulanan. Pada tahun 2005-2010, pengumpulan data Sakernas dilaksanakan secara semesteran pada bulan Februari (Semester I) dan Agustus (Semester II).

Mulai tahun 2011 Sakernas dilakukan kembali secara triwulanan,

TECHNICAL NOTES

The inhabitants are people who domiciled in the geographic territory of the Republic of Indonesia for 6 months or more and or those domiciled for less than 6 months but with a view to settlin.

The main source of employment data is the National Labor Force Survey (Sakernas). This survey is specifically designed to collect employment information / data. In some previous surveys, labor data collection was integrated into other activities, such as the National Socio-Economic Survey (Susenias), Population Census (SP), and Intercensal Population Survey (SUPAS).

Sakernas was first held in 1976, then continued in 1977 and 1978. In 1986-1993, Sakernas was held quarterly in all provinces in Indonesia, only from 1994-2001, Sakernas was implemented on an annual basis every August. In 2002-2004, in addition to the Annual Sakernas, the Sakernas Quarterly was also conducted. In 2005-2010, Sakernas data collection was conducted semi-annually in February (Semester I) and August (Semester II).

Starting year 2011, Sakernas is re-done on a quarterly basis, ie February (First Quarter), May (Quarter II), August (Quarter III), and November (Quarter IV). The Quarterly Sakernas is intended to monitor early employment indicators in

yaitu bulan Februari (Triwulan I), Mei (Triwulan II), Agustus (Triwulan III), dan November (Triwulan IV). Sakernas Triwulan ini dimaksudkan untuk memantau indikator ketenagakerjaan secara dini di Indonesia, yang mengacu pada KILM (*The Key Indicators of the Labour Market*) yang direkomendasikan oleh ILO (*The International Labour Organization*).

Hasil Sakernas Triwulan I, II, dan IV disajikan sampai tingkat provinsi (jumlah sampel 50.000 rumah tangga). Sementara Sakernas Triwulan III, disajikan sampai tingkat kabupaten/kota, karena jumlah sampel cukup besar sekitar 200.000 rumah tangga, dimana jumlah tersebut terdiri dari 50.000 rumah tangga merupakan sampel Sakernas Triwulan dan 150.000 rumah tangga sampel Sakernas tambahan.

Indonesia, referring to the ILO's *The Key Indicators of the Labor Market* recommended by the ILO (*The International Labor Organization*).

The results of the Sakernas I, II, and IV are presented to the provincial level (sample size is 50,000 households). While Sakernas III Quarter, presented to the district / city level, because the number of samples is quite large about 200,000 households, where the number consists of 50,000 households are samples Sakernas Quarterly and 150,000 additional samples Sakernas sample.

Ulasan

Kependudukan

Data mengenai penduduk mutlak harus diketahui dalam rangka menentukan arah pembangunan suatu daerah. Tentu saja data ini sulit ditentukan secara akurat karena faktor-faktor seperti perpindahan penduduk, kelahiran dan kematian.

Tahun 2018, penduduk Kabupaten Waropen berdasarkan proyeksi yang dilakukan terhadap data Sensus

Description

Population

Data concerning absolute of population must be known in order to determining development direction of a region. This data is quite difficult to be determined accurately because of several factors such as migration, death and birth.

In 2018, population of Waropen Regency based on projection to Sensus Penduduk 2010's data, is around 30.612

Penduduk 2010, adalah sekitar 30.612 jiwa. Distribusi penduduk ini paling banyak terdapat di Distrik Urei Faisei yang mencapai 7.725 jiwa dan yang paling sedikit adalah Distrik Risei Sayati yang berjumlah 1.415 jiwa. Rata-rata penduduk per kampungnya adalah 2.551 jiwa per kampung.

Jumlah penduduk laki-laki adalah 16.181 dan penduduk perempuan adalah 14.431 dengan seks rasio sebesar 112,12

Kelompok umur 0-4 tahun adalah yang paling banyak yaitu sebanyak 3.721 jiwa dari total 30.612 jiwa.

Ketenagakerjaan

Pada Tahun 2012, Kabupaten Waropen telah berhasil menempatkan sebanyak 659 keluarga atau sekitar 2.657 jiwa dalam rangka pemerataan masyarakat melalui program transmigrasi dengan disebar di 4 distrik yaitu Waropen Bawah, Inggerus, Urei Faisei dan Oudate. Adapun asal transmigran dibagi 2, dari Papua dan luar Papua masing-masing sebanyak 1.325 jiwa.

Tahun 2018 TPAK dan TPT Kabupaten Waropen menunjukkan hasil yang positif dengan masing-masing bernilai 59 persen dan 2.5. Jika dilihat dari tahun 2010, Kabupaten Waropen menunjukkan tren yang positif.

people. The biggest population is in Urei Faisei District with 7.725 people and the least is in Risei Sayati district with total population of 1.415 people. The average of population is 2.551 people per village.

The population of male in Waropen Regency is 16.181 and the female one is 14.431 with its ratio sex is 112,12

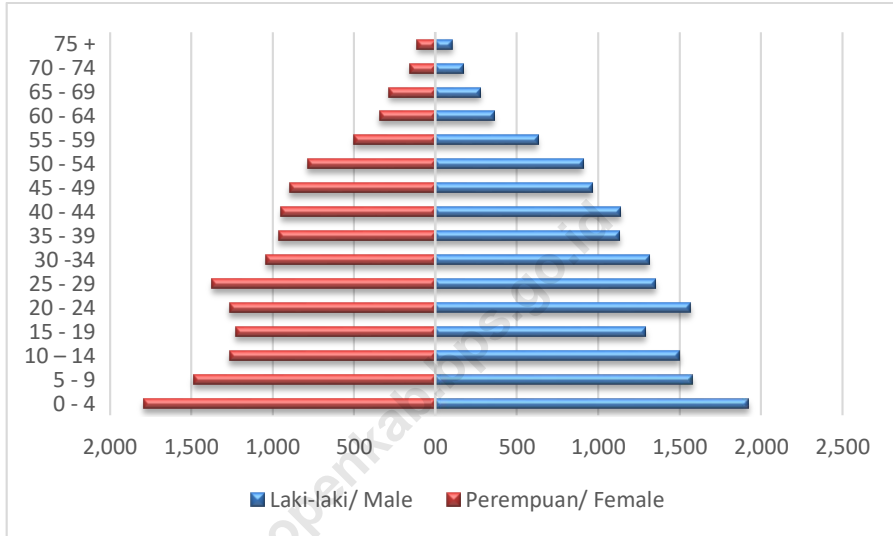
The biggest population of Age group is 0-4 year age group, which is 3.721 people out of 30.612 people.

Employment

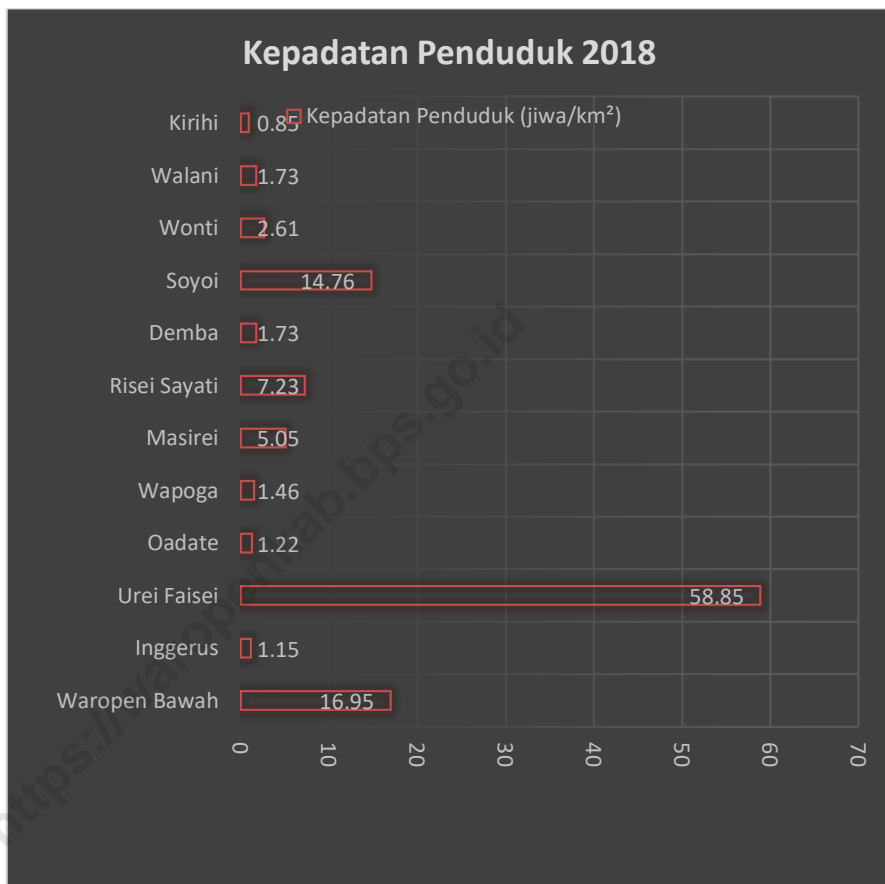
In 2012, Waropen Regency have succeeded to place 659 families or about 2,657 people in order to generalization of society through transmigration program disseminated in 4 district that is Waropen Bawah, Inggerus, Urei Faisei and Oudate. Transmigrants are divided by 2 categories, from Papua and outside of Papua each counted 1,325 people.

In 2018 TPAK dan TPT Waropen Regency shows positive result with 59 percent of TPAK and 2,5 percent of TPT. It could be said that Waropen Regency has a trend positive from year 2010.

Gambar 3.1 Piramida Penduduk Kabupaten Waropen Menurut Golongan Umur dan Jenis Kelamin, 2018
Population of Waropen Regency by Ages and Sex, 2018



Gambar 3.2 **Kepadatan Penduduk Kabupaten Waropen Menurut Distrik, 2018**
Picture **Density of Waropen Regency District, 2018**



BAB III KEPENDUDUKAN DAN KETENAGAKERJAAN/ POPULATION
AND EMPLOYMENT

Tabel 3.1.1 **Proyeksi Penduduk Kabupaten Waropen Menurut Jenis Kelamin, 2010 – 2018**
Table **Projections of Waropen Regency Population by Sex, 2010 – 2018**

Tahun/ Year	Jenis kelamin/ Sex		Jumlah/ Total
	Laki-laki/ Male	Perempuan/ Female	
(1)	(2)	(3)	(4)
2010*)	13.188	11.744	24.932
2011	13.612	12.216	25.828
2012	13.900	12.520	26.420
2013	14.208	12.697	26.905
2014	14.597	13.126	27.723
2015	14.620	13.775	28.395
2016	14.687	14.116	28.803
2017	15.177	14.303	29.480
2018	16.181	14.431	30.612

Sumber : BPS Kabupaten Waropen (Proyeksi)
Source : BPS Waropen Regency (Projection)

BAB III KEPENDUDUKAN DAN KETENAGAKERJAAN/ POPULATION
AND EMPLOYMENT

Tabel 3.1.2 Penduduk Menurut Distrik, Luas, dan Kepadatan Di Kabupaten Waropen, 2018
Table
Population by District, Area, and Density in Waropen Regency, 2018

Distrik/ <i>District</i>	Luas (Km ²)/	Penduduk (Jiwa)/ <i>Population</i>	Kepadatan Penduduk (Jiwa/Km ²)/ <i>Density</i>
(1)	(2)	(4)	(5)
1. Waropen Bawah	264,65	4.487	16,95
2. Inggerus	1402,7	1.616	1,15
3. Urei Faisei	131,27	7.725	58,85
4. Oudate	1.581,27	1.940	1,22
5. Wapoga	885,73	1.294	1,46
6. Masirei	297,15	1.502	5,05
7. Risei Sayati	195,46	1.415	7,23
8. Demba	851,12	1.472	1,73
9. Soyoi Mambai	116,97	1.727	14,76
10. Wonti	667,16	1.741	2,61
11. Walani	2.128,04	3.695	1,73
12. Kirihi	2.326,39	1.998	0,85
Waropen	10.847,91	30.612	2,82

Sumber : BPS Kabupaten Waropen (Proyeksi)
Source : BPS Waropen Regency (Projection)

BAB III KEPENDUDUKAN DAN KETENAGAKERJAAN/ POPULATION AND EMPLOYMENT

Tabel 3.1.3 Penduduk Menurut Distrik, Jenis Kelamin, dan Rasio Jenis Kelamin Di Kabupaten Waropen, 2018
Population by District, Sex, and Sex Ratio in Waropen Regency, 2018

Distrik/ <i>District</i>	Jenis kelamin/ <i>Sex</i>			Sex Ratio
	Laki-laki/ <i>Male</i>	Perempuan/ <i>Female</i>	Jumlah/ <i>Total</i>	
(1)	(2)	(3)	(4)	(5)
1. Waropen Bawah	2.297	2.190	4.487	104,88
2. Inggerus	841	775	1.616	108,51
3. Urei Faisei	4.025	3.700	7.725	108,78
4. Oudate	1.006	934	1.940	107,70
5. Wapoga	625	669	1.295	93,42
6. Masirei	759	743	1.502	102,15
7. Risei Sayati	740	675	1.415	109,62
8. Demba	752	720	1.472	104,44
9. Soyoi	867	860	1.727	100,81
10. Wonti	857	884	1.741	96,94
11. Walani	2.309	1.386	3.695	116,59
12. Kirihi	1.103	895	1.998	123,24
Waropen	16.181	14.431	30.612	112,12

Sumber : BPS Kabupaten Waropen (Proyeksi)

Source : BPS Waropen Regency (Projection)

BAB III KEPENDUDUKAN DAN KETENAGAKERJAAN/ POPULATION
AND EMPLOYMENT

Tabel 3.1.4 Penduduk Kabupaten Waropen Menurut Golongan Umur dan Jenis Kelamin, 2018
Waropen Regency Population by Ages Group and Sex, 2018

Golongan Umur/ <i>Age Group</i>	Laki-laki/ <i>Male</i>	Perempuan/ <i>Female</i>	Jumlah/ <i>Total</i>
(1)	(2)	(3)	(4)
0 - 4	1.923	1.795	3.718
5 - 9	1.578	1.485	3.063
10 - 14	1.500	1.263	2.763
15 - 19	1.287	1.226	2.513
20 - 24	1.564	1.267	2.831
25 - 29	1.351	1.371	2.722
30 - 34	1.312	1.040	2.353
35 - 39	1.129	964	2.093
40 - 44	1.135	947	2.083
45 - 49	962	894	1.856
50 - 54	905	783	1.688
55 - 59	627	499	1.126
60 - 64	358	342	700
65 - 69	274	285	559
70 - 74	174	157	331
75 +	101	112	213
Waropen	16.181	14.431	30.612

Sumber : BPS Kabupaten Waropen (Proyeksi)

Source : BPS Waropen Regency (Projection)

BAB III KEPENDUDUKAN DAN KETENAGAKERJAAN/ POPULATION
AND EMPLOYMENT

Tabel 3.1.5 Rata – Rata Penduduk per Kampung Menurut Distrik Di Kabupaten Waropen, 2018
Population Average per Villages by District in Waropen Regency, 2018

Distrik/ <i>District</i>	Kampung/ <i>Village</i>	Penduduk/ <i>Population</i>	Rata-rata Penduduk Per Kampung/ <i>Average</i>
(1)	(2)	(3)	(4)
1. Waropen Bawah	7	4.487	641
2. Inggerus	7	1.616	231
3. Urei Faisei	12	7.725	644
4. Oadate	8	1.940	242
5. Wapoga	7	1.294	185
6. Masirei	10	1.502	150
7. Risei Sayati	10	1.415	141
8. Demba	10	1.472	147
9. Soyoi	10	1.727	172
10. Wonti	10	1.741	174
11. Walani	16	3.695	231
12. Kirihi	10	1.998	199
Waropen	117	30.612	262

Sumber : BPS Kabupaten Waropen (Proyeksi)
Source : BPS Waropen Regency (Projection)

Table 3.1.6 **Kelompok Penduduk Tua dan Muda Kabupaten Waropen, 2018**
Table **Group of Old and Young Population in Waropen Regency, 2018**

Kelompok Umur (tahun)/ Age Group	Penduduk (Jiwa)/ Population
(1)	(2)
0 - 14	9.545
15 - 64	19.964
65 +	1.103
Jumlah	30.612

Sumber : BPS Kabupaten Waropen (Proyeksi)

Source : BPS Waropen Regency (Projection)

Tabel 3.1.7 Jumlah Penduduk Kabupaten Waropen Tahun 2010-2018
Table *Population Waropen Regency, 2010-2018*

Tahun/ Year	Penduduk Waropen/ Population
(1)	(2)
2010 ⁰⁰	24.919
2011	25.828
2012	26.420
2013	26.905
2014	27.723
2015	28.395
2016	28.803
2017	29.480
2018	30.612

Sumber : BPS Kabupaten Waropen

Catatan:

⁰⁰⁾ adalah hasil SP2010

²⁾ adalah menggunakan metode *backcasting*

Source : BPS Waropen Regency

<https://waropenkab.bps.go.id/>

Tabel 3.2.1

Perkembangan TPAK dan TPT Kabupaten Waropen Tahun 2010 – 2018

Table

Trend of TPAK and TPT Waropen Regency 2010 - 2018

Tahun	TPAK (%)	TPT (%)
(1)	(2)	(3)
2010	65.82	9.48
2011	-	-
2012	53.78	7.70
2013	55.67	5.08
2014	56.60	7.30
2015	54.12	4.43
2016	-	-
2017	54,95	3,56
2018	59	2,5

Sumber : BPS Kabupaten Waropen

Source : BPS Waropen Regency

Tabel 3.2.2 **Distribution Angkatan Kerja Menurut Kelompok Umur dan Jenis Kelamin,**
Table **Kabupaten Waropen 2018 Dalam Persen**
Distribution of Labour by Age Group and Sex in Waropen Regency 2018 in
Percentage

Kelompok Umur	Jenis Kelamin		Total (%)
	Laki-laki	Perempuan	
(1)	(2)	(3)	(4)
15-19	0,81	0	0,81
20-24	7,15	3,44	10,59
25-29	8,88	5,69	14,57
30-34	9,64	2,9	12,54
35-39	9,06	4,19	13,25
40-44	8,34	3,12	11,46
45-49	8,45	4,88	13,33
50-54	7,81	1,85	9,66
55-59	4,72	0,63	5,35
60-64	2,90	0,98	3,88
65+	3,3	1,26	4,56
Jumlah	71,06	28,89	100

Sumber : BPS Kabupaten Waropen
Source : BPS Waropen Regency

Tabel 3.2.3

Jumlah Angkatan Kerja Menurut Jenis Kegiatan, Kabupaten Waropen 2018

Table

Population of Labour by Their Activitiy in Waropen Regency 2018

Jenis Kegiatan	Jenis Kelamin		Total	
	Laki-Laki	Perempuan		
(1)	(2)	(3)	(4)	
Angkatan Kerja	Bekerja	8.572	3.562	12.314
	Pengangguran Tidak Pernah Bekerja	272	44	316
Bukan Angkatan Kerja	Sekolah	1.088	782	1.870
	Mengurus Rumah Tangga	904	5551	6.455
	Lainnya	395	57	452

Sumber : BPS Kabupaten Waropen

Source : BPS Waropen Regency

Tabel 3.2.4 Penduduk Angkatan Kerja Yang Bekerja Menurut Kelompok Umur dan Pendidikan Tertinggi, Kabupaten Waropen 2018
Table Population of Labour that Worked by Age Group and Their Education in Waropen Regency 2018

Kelompok Umur	Pendidikan Tertinggi yang Ditatamatkan					Total
	Dibawah SD	SD	SMP	SMA	Diploma/ Universitas	
(1)	(2)	(3)				(4)
15-19	124	75	124	150	0	473
20-24	0	150	173	398	124	845
25-29	458	232	263	742	108	1.803
30-34	108	111	327	364	364	1.274
35-39	268	268	268	518	212	1.534
40-44	256	156	100	424	324	1.260
45-49	68	190	172	338	18	786
50-54	36	352	252	108	36	784
55-59	102	181	106	54	0	443
60+	65	283	73	127	27	575

Sumber : BPS Kabupaten Waropen
 Source : BPS Waropen Regency

BAB III KEPENDUDUKAN DAN KETENAGAKERJAAN/ POPULATION
AND EMPLOYMENT

Tabel 3.2.5 Penduduk Angkatan Kerja Yang Bekerja Menurut Lapangan Usaha dan Jenis Kelamin, Kabupaten Waropen 2018
Population of Labour that Worked by Sectors and Sex in Waropen Regency 2018

Lapangan Usaha	Pekerja		Jumlah
	Laki-laki	Perempuan	
(1)	(2)	(3)	
Pertanian, Perkebunan, Kehutanan, Perburuan dan Perikanan	2978	986	3964
Industri	161	118	279
Perdagangan, Rumah Makan dan Jasa Akomodasi	1067	719	1786
Jasa Kemasyarakatan, Sosial dan Perorangan	3857	1739	5596
Transportasi, Pergudangan	336	0	336
Konstruksi	222	0	222
Tambang	131	0	131

Sumber : BPS Kabupaten Waropen
Source : BPS Waropen Regency

BAB III KEPENDUDUKAN DAN KETENAGAKERJAAN/ POPULATION
AND EMPLOYMENT

Tabel 3.2.6 Unit Penempatan Transmigrasi (UPT) yang Dikelola Di Kabupaten Waropen, 2012
Table Transmigration Replacement Unit in Waropen Regency, 2012

	Distrik/ <i>District</i>	Kepala Keluarga/ <i>Head of Family</i>	Jumlah Jiwa/ <i>Number of People</i>
	(1)	(2)	(3)
1.	Waropen Bawah	75	350
2.	Inggerus	219	900
3.	Urei Faisei	203	825
4.	Oudate	162	582
5.	Wapoga	0	0
6.	Masirei	0	0
7.	Risei Sayati	0	0
8.	Demba	0	0
9.	Kirihi	0	0
10.	Walani	0	0
Waropen		659	2.657

Sumber: Dinas Kependudukan, Catatan Sipil, dan Tenaga Kerja Kabupaten Waropen
Source : Dinas Kependudukan, Catatan Sipil, dan Tenaga Kerja Waropen Regency

BAB III KEPENDUDUKAN DAN KETENAGAKERJAAN/ POPULATION
AND EMPLOYMENT

Tabel 3.2.7 Penempatan Transmigrasi Menurut Lokasi dan Propinsi Asal yang Dikelola Di Kabupaten Waropen, 2012
Transmigration Replacement by Location and Origin Province in Waropen Regency, 2012

Distrik	Luar Papua		Papua		Jumlah	
	KK	Jiwa	KK	Jiwa	KK	Jiwa
(1)	(2)	(3)	(4)	(5)	(6)	(7)
1. Waropen Bawah	62	216	13	134	75	350
2. Inggerus	135	483	84	417	219	900
3. Urei Faisei	117	321	86	504	203	825
4. Oudate	91	305	71	277	162	582
5. Wapoga	0	0	0	0	0	0
6. Masirei	0	0	0	0	0	0
7. Risei Sayati	0	0	0	0	0	0
8. Demba	0	0	0	0	0	0
9. Kirihi	0	0	0	0	0	0
10. Walani	0	0	0	0	0	0
Waropen	405	1.325	254	1.332	659	2.657

Sumber: Dinas Kependudukan, Catatan Sipil, dan Tenaga Kerja Kabupaten Waropen

Source : Dinas Kependudukan, Catatan Sipil, dan Tenaga Kerja Waropen Regency

Halaman ini sengaja dikosongkan
This page is intentionally unmarked

<https://waropenkab.bps.go.id>

4

<https://waropenkab.bps.go.id>

BAB IV SOSIAL

Chapter IV Social

ULASAN

Pendidikan

Salah satu faktor penting dalam pembangunan suatu daerah adalah pendidikan. Peranan pendidikan ini menjadi penting karena peranannya dalam mendidik dan mencetak generasi penerus bangsa. Generasi yang terdidik dengan baik tentu menjadi potensi pembangunan yang luar biasa bagi suatu bangsa.

Salah satu hal yang penting untuk mendukung kelancaran proses pendidikan adalah ketersediaan sarana pendidikan yang baik dan layak bagi siswa. Pada tahun ajaran 2018/2019 Kabupaten Waropen memiliki 52 Sekolah Dasar, 14 Sekolah Lanjutan Tingkat Pertama, 7 Sekolah Lanjutan Tingkat Atas, baik Umum maupun Kejuruan.

Untuk melihat efektivitas pendidikan, dapat dilihat dari indikator rasio murid-guru. Beban guru yang melebihi kondisi ideal dapat mempengaruhi kualitas pengajaran yang diberikan. Pada tahun ajaran 2018/2019, rasio murid-guru secara total di Kabupaten Waropen di SD sebesar 15 SMP sebesar 10, dan SMA sebesar 14. Angka rasio 15 menunjukkan bahwa 1 guru mengajar 15 murid.

DESCRIPTION

Education

One important factor in the development of an area is education. The role of education is important in educating the next generation. The well-educated generation would be a tremendous potential for the development of a nation.

One of the most important thing to support the process of education is the availability of good education facilities for students. In academic year 2018/2019, Waropen has 52 Primary Schools, 14 Secondary Schools, 7 Upper Secondary School, both General and Vocational

The effectiveness of education can be seen from the indicators of student-teacher ratio (STR). Burden on teacher who exceed ideal condition can affect the quality of teaching provided. In academic year 2018/2019, STR in Waropen in elementary school at 15, junior high school 10, senior high school 14. STR 15 show that 1 teacher teach 15 students.

Kesehatan

Terciptanya masyarakat yang sehat menjadi salah satu tujuan yang ingin dicapai oleh tiap pemerintah daerah. Dengan adanya masyarakat yang sehat, maka semua aktifitas dalam suatu daerah dapat berjalan secara optimal.

Salah satu upaya yang dapat dilakukan oleh pemerintah untuk menjaga taraf kesehatan masyarakat di suatu wilayah adalah dengan menyediakan sarana penunjang kesehatan yang baik, di antaranya rumah sakit dan puskesmas. Hingga tahun 2018, di Kabupaten Waropen tersedia 11 puskesmas, 23 puskesmas pembantu (Pustu), 10 Poliklinik dan 11 Polindes. Keberadaan sarana penunjang saja tidak cukup tanpa dibarengi oleh ketersediaan tenaga medis yang mumpuni, untuk itu telah tersedia 9 dokter umum, 38 bidan, dan 266 perawat yang tersebar di wilayah-wilayah di kabupaten ini yang diharapkan mampu mendukung masyarakat dalam menjaga kesehatannya.

Health

A healthy body allows humans to attempt economically to maintain their living standards remain in good shape and enjoy the beautiful life. Therefore, health care becomes an absolute necessary.

One of the efforts that has been done by the government to maintain health status of people in an area os to provide a means of supporting good health, including hospitals and health centers. Until 2018, Waropen Regency 11 units of public health centers, 23 units of sub-health centers, 10 Polyclinic and 11 Polindes. The existence of supporting infrastructure is not enough without accompanied by the availability of qualified medical personnels. There are 9 doctors, 38 midwives, and 266 nurses scattered in areas of the regency that are expected to support Waropen people maintaining their health.

Keluarga Berencana

Dari sebanyak 5.976 Pasangan Usia Subur (PUS) pada tahun 2018, sebanyak 1.270 pasangan merupakan peserta KB aktif. Alat kontrasepsi paling diminati oleh akseptor KB adalah jenis suntik, diikuti oleh jenis pil, dan susuk.

Untuk mensosialisasikan tentang pentingnya KB, di Kabupaten Waropen telah tersedia 35 Klinik KB, 150 Sub PPKBD dan 750 PPKBD.

Pada tahun 2018, terdapat sebanyak 386 Akseptor baru. Distrik Urei Faisei adalah penyumbang terbanyak dalam akseptor baru ini dengan jumlah 151. Dan yang paling sedikit adalah Distrik Risei Sayati dengan 0 Akseptor baru.

Agama

Agama Kristen Protestan merupakan agama yang paling banyak dianut oleh penduduk di Kabupaten Waropen, posisi selanjutnya adalah agama Islam, dan Kristen Katolik. Untuk mendukung kegiatan ibadah umat beragama, telah tersedia 12 unit masjid dan musholla, 2 unit gereja katolik, dan 103 unit gereja protestan yang tersebar di wilayah Kabupaten Waropen.

Family Planning

From the total of 5.976 Reproductive Age Couplse in Waropen in 2018, 1.270 couples are the active family planning pasrticipants. The most popular contraceptives chosen by family planning acceptors is injection, followed by the pill and implant.

To separate the important of Family Palnning, in Waropen Regency there are 35 clinics, 150 Sub PPKBD and 750 PPKBD.

In 2018, there are 386 New Acceptors. District Urei Faisei has the most acceptos which is 157. District Risei Sayati give 0 acceptors.

Religion

Protestant is the religion of the most widely embraced by residents in Waropen Regency, the next position is Islam, and Catholic. To support the activities of religious worship, there are 12 unit of mosque and musholla, 2 units of Catholic churches, and 103 units of Protestant churches scattered in Waropen Regency.

Sosial Lainnya

Untuk membina para pemuda dan pemudi yang merupakan generasi penerus bangsa, maka di Kabupaten Waropen dibentuk Karang Taruna yang pada tahun 2018 jumlahnya mencapai 38 dengan anggotanya sebanyak 5.190 orang.

Keamanan

Selama tahun 2018 terjadi kecelakaan lalu lintas sebanyak 27 kasus, korban meninggal 0 orang, sedangkan korban luka berat 3 orang dan 47 orang luka ringan. Kerugian material diperkirakan sebesar Rp. 90.500.000,00

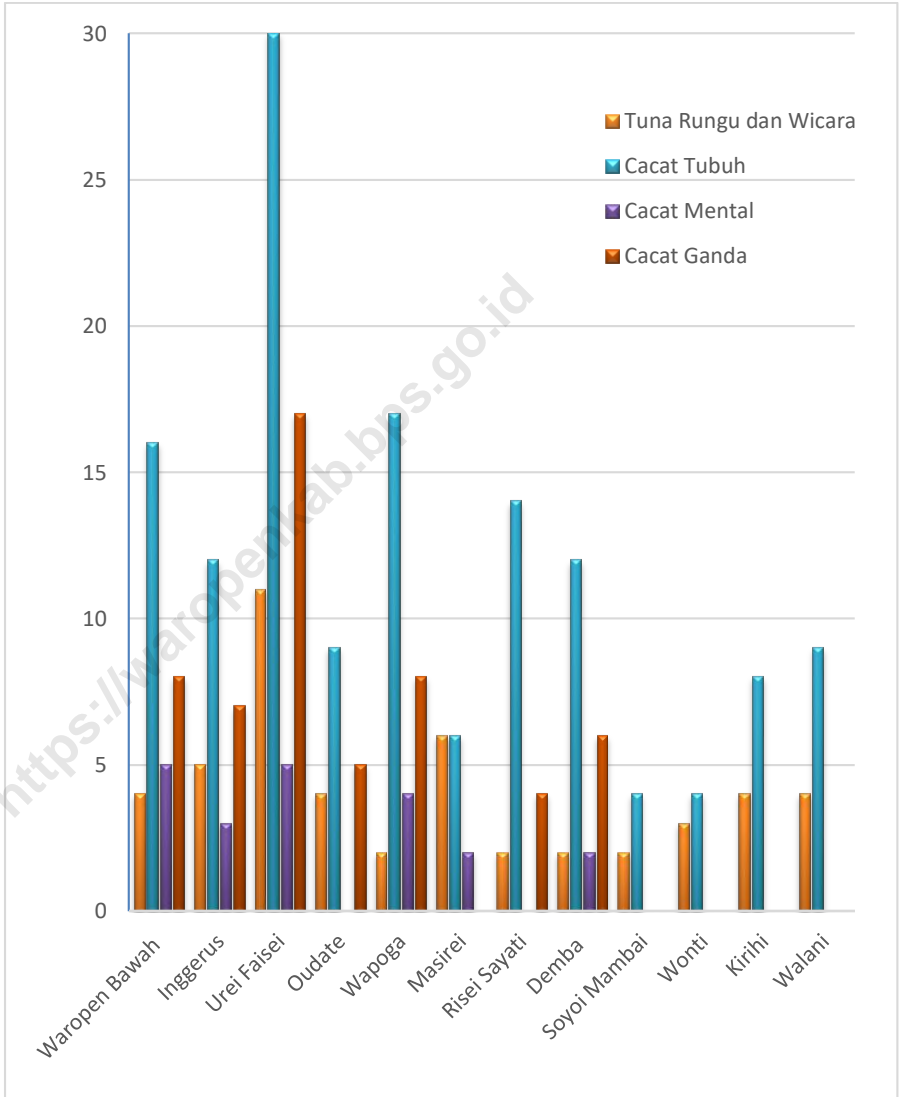
Other Social

To educate the youth in Waropen Regency, government made Karang Taruna. In 2018, it has 5.190 members.

Security

During the year 2018, 27 cases of traffic accidents happened, death toll reached 0 people, while the 3 people were seriously injured and 47 people injured. Material losses estimated at Rp. 90.500.000,00

Gambar 4.1 Jumlah Penderita Cacat Dirinci Menurut Distrik Di Kabupaten Waropen, 2018
Picture **Number of People with Disability by District in Waropen Regency, 2018**



Gambar4.2 Angka Harapan Hidup Penduduk Kabupaten Waropen, 2004-2018
Picture Life Expectancy Population in Waropen Regency, 2004-2018



BAB IV SOSIAL/ SOCIAL

Tabel 4.1.1 **Angka Partisipasi Sekolah Dirinci Menurut Golongan Umur Di Kabupaten Waropen, 2010 – 2018**
Table **School Enrollment by Ages in Waropen Regency, 2010-2018**

Tahun/Year	Angka Partisipasi Sekolah (APS)/ School Enrollment		
	7-12	13-15	16-18
(1)	(2)	(3)	(4)
2010	95,61	95,74	65,34
2011	95,95	95,59	82,94
2012	90,49	89,47	53,41
2013	88,71	90,60	89,61
2014	89,85	91,25	88,63
2015	90,15	90,03	88,45
2016	96,41	100,00	87,37
2017	91,29	95,59	82,55
2018	91,52	94,06	79,12

Sumber :BPS Kab. Waropen

Source : BPS Waropen Regency

BAB IV SOSIAL/ SOCIAL

Tabel 4.1.2 Angka Partisipasi Kasar (APK) Dirinci Menurut Golongan Umur Di Kabupaten Waropen, 2010 – 2018
Table Gross Enrollment by Ages in Waropen Regency, 2010-2018

Tahun/Year	Angka Partipasi Kasar (APK)/ Gross Enrollment		
	SD	SMP	SMA
(1)	(2)	(3)	(4)
2010	89,38	71,72	52,29
2011	113,72	102,29	90,03
2012	96,56	92,63	51,52
2013	94,24	94,75	78,41
2014	93,25	93,42	79,54
2015	94,63	94,89	80,65
2016	104,66	99,26	127,71
2017	110,33	78,19	109,41
2018	99,85	88,79	117,76

Sumber : BPS Kab. Waropen

Source :BPS Waropen Regency

Tabel 4.1.3 Angka Partisipasi Murni (APM) Dirinci Menurut Golongan Umur Di Kabupaten Waropen, 2010 – 2018
Table *Wide Enrollment by Ages in Waropen Regency, 2010-2018*

Tahun/Year	Angka Partisipasi Murni (APM)/ Wide Enrollment		
	SD	SMP	SMA
(1)	(2)	(3)	(4)
2010	95,61	61,10	26,32
2011	90,22	63,96	45,13
2012	86,35	60,95	35,33
2013	84,24	67,65	55,37
2014	85,16	66,15	57,45
2015	86,32	68,45	60,12
2016	91,39	69,99	64,94
2017	91,29	69,41	64,97
2018	89,81	71,65	61,01

Sumber : BPS Kab. Waropen

Source :BPS Waropen Regency

BAB IV SOSIAL/ SOCIAL

Tabel 4.1.4 Jumlah Sekolah, Ruang Belajar, Guru, dan Murid Menurut Jenis Sekolah Di Kabupaten Waropen, 2018/2019
Table *Number of School, Study Room, Teachers, and Students by Level of School in Waropen Regency, 2018/2019*

Tingkat Sekolah	Sekolah/ School	Ruang Belajar/ Study Room	Guru/ Teachers	Murid/ Students
(1)	(2)	(3)	(4)	(5)
I. Sekolah Dasar/	52	313	300	4.345
II. Pendidikan Umum				
- SMP	14	73	159	1.666
- SMA	4	36	75	838
III. Pendidikan Kejuruan				
- SMK	3	19	40	342
- SMEA	-	-	-	-
IV. Kursus-kursus				
- Kejar Paket A	-	-	-	-
- Kejar Paket B	-	-	-	-
- Kejar Paket C	-	-	-	-
- Keaksaraan	-	-	-	-
- KPG	-	-	-	-
VI. Sekolah Luar Biasa (SLB)	-	-	-	-
Waropen	73	441	574	7.191

Sumber: Dinas Pendidikan, Pemuda, dan Olah Raga Kabupaten Waropen
 Source: *Dinas Pendidikan, Pemuda, dan Olah Raga Waropen Regency*

BAB IV SOSIAL/ SOCIAL

Tabel 4.1.5 Jumlah Sekolah Menurut Jenis dan Status Sekolah Di Kabupaten Waropen, 2018/2019
Table Number of School by Kind and Status of The School in Waropen Regency, 2018/2019

Distrik	SD		SMP/Mtsn		SLTA/SMK	
	Negeri	Swasta	Negeri	Swasta	Negeri	Swasta
(1)	(2)	(3)	(4)	(5)	(6)	(7)
1. Waropen Bawah	4	2	1	0	1	0
2. Inggerus	5	1	2	0	0	0
3. Urei Faisei	5	4	2	3	2	2
4. Oudate	7	1	2	0	0	0
5. Wapoga	5	2	1	0	1	0
6. Masirei	3	3	1	0	1	0
7. Risei Sayati	3	1	1	0	0	0
8. Demba	4	1	1	0	0	0
9. Soyoi Mambai	0	0	0	0	0	0
10. Wonti	0	0	0	0	0	0
11. Walani	0	0	0	0	0	0
12. Kirihi	1	0	0	0	0	0
Waropen	37	15	11	3	5	2

Sumber: - Dinas Pendidikan, Pemuda, dan Olah Raga Kabupaten Waropen
 Source: - Dinas Pendidikan, Pemuda, dan Olah Raga Waropen Regency

BAB IV SOSIAL/ SOCIAL

Tabel 4.1.6 Jumlah Ruang Kelas Menurut Jenis dan Status Sekolah Di Kabupaten Waropen, 2018/2019
Table Number of Class Room by Kind and Status of The School in Waropen Regency, 2018/2019

Distrik	SD			SMP			SMA/SMK		
	Baik	R.Ringan	R.Berat	Baik	R.Ringan	R.Berat	Baik	R.Ringan	R.Berat
(1)	(2)	(3)	(4)	(5)	(6)	(7)	(8)	(9)	(10)
1. Waropen Bawah	0	0	0	0	0	0	0	0	0
2. Inggerus	0	0	0	0	0	0	0	0	0
3. Urei Faisei	0	0	0	0	0	0	0	0	0
4. Oudate	3	1	8	0	0	0	0	0	0
5. Wapoga	0	5	0	0	0	0	0	0	0
6. Masirei	3	12	0	0	0	0	0	0	0
7. Risei Sayati	9	1	5	0	0	0	0	0	0
8. Demba	0	11	7	0	0	0	0	0	0
9. Soyoi Mambai	0	0	0	0	0	0	0	0	0
10. Wonti	0	0	0	0	0	0	0	0	0
11. Walani	0	0	0	0	0	0	0	0	0
12. Kirihi	0	0	0	0	0	0	0	0	0
Waropen	15	30	20	0	0	0	0	0	0

Sumber: - Dinas Pendidikan, Pemuda, dan Olah Raga Kabupaten Waropen

Source: - Dinas Pendidikan, Pemuda, dan Olah Raga Waropen Regency

BAB IV SOSIAL/ SOCIAL

Tabel 4.1.7 Jumlah Guru Menurut Jenis Dan Status Sekolah Di Kabupaten Waropen, 2018/2019
Table Number of Teachers by Kind and Status of The School in Waropen Regency, 2018/2019

Distrik	SD		SMP		SLTA/SMK	
	<S1	≥S1	<S1	≥S1	<S1	≥S1
(1)	(2)	(3)	(4)	(5)	(6)	(7)
Waropen Bawah	16	46	4	23	0	22
Inggerus	10	20	6	12	0	0
Urei Faisei	20	46	4	64	2	41
Oudate	17	16	1	16	0	0
Wapoga	22	6	3	5	0	9
Masirei	19	4	0	8	1	11
Risei Sayati	13	5	2	8	0	0
Demba	20	5	0	3	0	0
Soyoi Mambai	0	0	0	0	0	0
Wonti	0	0	0	0	0	0
Walani	0	0	0	0	0	0
Kirihi	0	6	0	0	0	0
Waropen	137	154	20	139	3	83

Sumber: - Dinas Pendidikan, Pemuda, dan Olah Raga Kabupaten Waropen
 Source: - Dinas Pendidikan, Pemuda, dan Olah Raga Waropen Regency

Tabel 4.1.8 Jumlah Murid Menurut Jenis Dan Status Sekolah Di Kabupaten Waropen,2018/2019

Number of Students by Kind and Status of The School in Waropen Regency, 2018/2019

Distrik	SD		SMP		SMA/SMK	
	Negeri	Swasta	Negeri	Swasta	Negeri	Swasta
(1)	(2)	(3)	(4)	(5)	(6)	(7)
1. Waropen Bawah	631	327	372	0	448	0
2. Inggerus	296	46	138	0	0	0
3. Urei Faisei	729	425	466	177	394	166
4. Oudate	332	65	68	0	0	0
5. Wapoga	287	88	90	0	84	0
6. Masirei	68	233	157	0	88	0
7. Risei Sayati	300	72	97	0	0	0
8. Demba	341	0	101	0	0	0
9. Soyoi Mambai	0	0	0	0	0	0
10. Wonti	0	0	0	0	0	0
11. Walani	0	0	0	0	0	0
12. Kirihi	105	0	0	0	0	0
Waropen	2.984	1.256	1.489	177	1.014	166

Sumber: - Dinas Pendidikan, Pemuda, dan Olah Raga Kabupaten Waropen

Source: - Dinas Pendidikan, Pemuda, dan Olah Raga Waropen Regency

Tabel 4.1.9 Jumlah Guru Menurut Distrik Dan Jenis Sekolah Di Kabupaten Waropen, 2018/2019
Table *Number Of Teachers by District and Kind of School in Waropen Regency, 2018/2019*

Distrik	SD	SMP	SMA/SMK
(1)	(2)	(3)	(4)
1. Waropen Bawah	62	27	22
2. Inggerus	30	18	0
3. Urei Faisei	66	68	43
4. Oudate	33	17	0
5. Wapoga	28	8	9
6. Masirei	23	8	12
7. Risei Sayati	18	10	0
8. Demba	25	3	0
9. Soyoi Mambai	0	0	0
10. Wonti	0	0	0
11. Walani	0	0	0
12. Kirihi	6	0	0
Waropen	291	159	86

Sumber: - Dinas Pendidikan, Pemuda, dan Olah Raga Kabupaten Waropen
 Source: - Dinas Pendidikan, Pemuda, dan Olah Raga Waropen Regency

BAB IV SOSIAL/ SOCIAL

Tabel 4.1.10 Jumlah Murid Menurut Distrik Dan Jenis Sekolah Di Kabupaten Waropen,2018/2019
Table *Number Of Students by District and Kind of School in Waropen Regency, 2018/2019*

Distrik	SD	SMP	SMA/SMK
(1)	(2)	(3)	(4)
1. Waropen Bawah	958	372	448
2. Inggerus	342	138	0
3. Urei Faisei	1.154	643	560
4. Oudate	397	68	0
5. Wapoga	375	90	84
6. Masirei	301	157	88
7. Risei Sayati	372	97	0
8. Demba	341	101	0
9. Soyoi Mambai	0	0	0
10. Wonti	0	0	0
11. Walani	0	0	0
12. Kirihi	105	0	0
Waropen	4.345	1.666	1.180

Sumber: - Dinas Pendidikan, Pemuda, dan Olah Raga Kabupaten Waropen

Source: - Dinas Pendidikan, Pemuda, dan Olah Raga Waropen Regency

BAB IV SOSIAL/ SOCIAL

Tabel 4.1.11 Jumlah Sekolah Dasar (SD), Guru, Murid, dan Rasio Murid Di Kabupaten Waropen, 2018/2019
Table *Number of Elementary School, Teachers, Students, and Pupil Ratio in Waropen Regency, 2018/2019*

	Distrik	Sekolah	Guru	Murid	Rasio Murid Terhadap	
					Sekolah	Guru
	(1)	(2)	(3)	(4)	(5)	(6)
1.	Waropen Bawah	6	62	958	160	15
2.	Inggerus	6	30	342	57	11
3.	Urei Faisei	9	66	1.154	128	17
4.	Oudate	8	33	397	50	12
5.	Wapoga	7	28	375	54	13
6.	Masirei	6	23	301	50	13
7.	Risei Sayati	4	18	372	93	21
8.	Demba	5	25	341	68	14
9.	Soyoi Mambai	0	0	0	0	0
10.	Wonti	0	0	0	0	0
11.	Walani	0	0	0	0	0
12.	Kirihi	1	6	105	105	18
Waropen		52	291	4.345	84	15

Sumber: - Dinas Pendidikan, Pemuda, dan Olah Raga Kabupaten Waropen

Source: - Dinas Pendidikan, Pemuda, dan Olah Raga Waropen Regency

BAB IV SOSIAL/ SOCIAL

Tabel 4.1.12 Jumlah Sekolah Menengah Pertama (SMP), Guru, Murid, dan Rasio Murid Di Kabupaten Waropen, 2018/2019
Table *Number of Junior High School, Teachers, Students, and Pupil Ratio in Waropen Regency, 2018/2019*

Distrik	Sekolah	Guru	Murid	Rasio Murid Terhadap	
				Sekolah	Guru
(1)	(2)	(3)	(4)	(5)	(6)
1. Waropen Bawah	1	27	372	372	14
2. Inggerus	2	18	138	69	8
3. Urei Faisei	5	68	643	128,6	9
4. Oudate	2	17	68	34	4
5. Wapoga	1	8	90	90	11
6. Masirei	1	8	157	157	20
7. Risei Sayati	1	10	97	97	10
8. Demba	1	3	101	101	34
9. Soyoi Mambai	0	0	0	0	0
10. Wonti	0	0	0	0	0
11. Walani	0	0	0	0	0
12. Kirihi	0	0	0	0	0
Waropen	14	159	1.666	119	10

Sumber: - Dinas Pendidikan, Pemuda, dan Olah Raga Kabupaten Waropen

Source: - Dinas Pendidikan, Pemuda, dan Olah Raga Waropen Regency

BAB IV SOSIAL/ SOCIAL

Tabel 4.1.13 Jumlah Sekolah Menengah Atas (SMA), Guru, Murid, dan Rasio Murid Di Kabupaten Waropen 2018/2019
Table *Number of Senior High School, Teachers, Students, and Pupil Ratio in Waropen Regency, 2018/2019*

	Distrik/ <i>District</i>	Sekolah/ <i>Schools</i>	Guru/ <i>Teachers</i>	Murid/ <i>Students</i>	Rasio Murid Terhadap/ <i>Ratio to</i>	
					Sekolah/ <i>School</i>	Guru/ <i>Teachers</i>
	(1)	(2)	(3)	(4)	(5)	(6)
1.	Waropen Bawah	1	22	448	448	20
2.	Inggerus	0	0	0	0	0
3.	Urei Faisei	4	43	560	140	13
4.	Oudate	0	0	0	0	0
5.	Wapoga	1	9	84	84	9
6.	Masirei	1	12	88	88	7
7.	Risei Sayati	0	0	0	0	0
8.	Demba	0	0	0	0	0
9.	Soyoi Mambai	0	0	0	0	0
10.	Wonti	0	0	0	0	0
11.	Walani	0	0	0	0	0
12.	Kirihi	0	0	0	0	0
Waropen		7	86	1.180	169	14

Sumber: - Dinas Pendidikan, Pemuda, dan Olah Raga Kabupaten Waropen

Source: - Dinas Pendidikan, Pemuda, dan Olah Raga Waropen Regency

Tabel 4.2.1 Jumlah Puskesmas Dan Puskesmas Pembantu Di Kabupaten Waropen, 2018
Table Number of Pukesmas and Puskesmas Pembantu in Waropen Regency, 2018

Distrik	Puskesmas	Puskesmas Pembantu
(1)	(2)	(3)
1. Waropen Bawah	1	2
2. Inggerus	1	5
3. Urei Faisei	2	1
4. Oudate	1	6
5. Wapoga	1	4
6. Masirei	1	2
7. Risei Sayati	1	1
8. Demba	1	2
9. Soyoi Mambai	1	0
10. Wonti	0	0
11. Kirihi	1	0
12. Walani	0	0
Waropen	11	23

Sumber: Dinas Kesehatan Kabupaten Waropen
 Source: Dinas Kesehatan Waropen Regency

BAB IV SOSIAL/ SOCIAL

Tabel 4.2.2 Jumlah Polindes, dan Puskesmas Keliling Di Kabupaten Waropen, 2018
Table

Number of Polindes, and Puskesmas Keliling in Waropen Regency, 2018

Distrik	Poliklinik	Polindes	Puskesmas Keliling		
			Perahu	Roda 2	Roda 4
(1)	(2)	(3)	(4)	(5)	(6)
1. Waropen Bawah	1	1	1	4	2
2. Inggerus	1	3	0	1	1
3. Urei Faisei	1	0	0	2	2
4. Oudate	2	0	0	3	2
5. Wapoga	1	2	0	0	0
6. Masirei	1	2	1	0	1
7. Risei Sayati	1	1	0	1	0
8. Demba	1	2	0	1	0
9. Soyoi Mambai	0	0	0	0	0
10. Wonti	0	0	0	0	0
11. Kirihi	1	0	0	0	0
12. Walani	0	0	0	0	0
Waropen	10	11	2	12	8

Sumber: Dinas Kesehatan Kabupaten Waropen

Source: Dinas Kesehatan Waropen Regency

BAB IV SOSIAL/ SOCIAL

Tabel 4.2.3 Jumlah Puskesmas Menurut Tipe Puskesmas Di Kabupaten Waropen, 2018
Table

Number of Puskesmas by Kind of Puskesmas in Waropen Regency, 2018

	Distrik	Tipe Puskesmas		Jumlah
		Perawatan	Non Perawatan	
	(1)	(2)	(3)	(4)
1	Waropen Bawah	1	0	1
2	Inggerus	1	0	1
3	Urei Faisei	1	1	2
4	Oudate	0	1	1
5	Wapoga	0	1	1
6	Masirei	1	0	1
7	Risei Sayati	0	1	1
8	Demba	0	1	1
9	Soyoi Mambai	0	1	1
10	Wonti	0	0	0
11	Kirihi	0	1	1
12	Walani	0	0	0
Waropen		4	7	11

Sumber: Dinas Kesehatan Kabupaten Waropen

Source: Dinas Kesehatan Waropen Regency

BAB IV SOSIAL/ SOCIAL

Tabel 4.2.4 Jumlah Tenaga Medis Menurut Distrik Di Kabupaten Waropen, 2018
Table Number of Medical Personnel by District in Waropen Regency, 2018

	Distrik	Dokter			Bidan	Perawat
		Spesialis	Umum	Gigi		
	(1)	(2)	(3)	(4)	(5)	(6)
1	Waropen Bawah	0	3	0	11	97
2	Inggerus	0	1	0	4	10
3	Urei Faisei	0	5	1	14	54
4	Oudate	0	0	0	2	44
5	Wapoga	0	0	0	3	11
6	Masirei	0	0	0	2	11
7	Risei Sayati	0	0	0	1	15
8	Demba	0	0	0	1	9
9	Soyoi Mambai	0	0	0	0	9
10	Wonti	0	0	0	0	-
11	Kirihi	0	0	0	0	6
12	Walani	0	0	0	0	-
Waropen		0	9	1	38	266

Sumber: Dinas Kesehatan Kabupaten Waropen
 Source: Dinas Kesehatan Waropen Regency

BAB IV SOSIAL/ SOCIAL

Tabel 4.2.4 Lanjutan ...
Table Continued

	Distrik	Apoteker	Sarjana Keperawatan	Sarjana Farmasi	Tenaga Farmasi	Tenaga Sanitarian
	(1)	(2)	(3)	(4)	(5)	(6)
1	Waropen Bawah	1	30	1	1	3
2	Inggerus	0	9	0	0	0
3	Urei Faisei	1	47	1	0	0
4	Oudate	0	9	0	0	0
5	Wapoga	0	6	0	0	0
6	Masirei	0	11	0	0	0
7	Risei Sayati	0	3	0	0	0
8	Demba	0	4	0	0	0
9	Soyoi Mambai	0	2	0	0	0
10	Wonti	0	0	0	0	0
11	Kirihi	0	2	0	0	0
12	Walani	0	0	0	0	0
	Waropen	2	123	2	1	3

Sumber: Dinas Kesehatan Kabupaten Waropen

Source: Dinas Kesehatan Waropen Regency

BAB IV SOSIAL/ SOCIAL

Tabel 4.2.4 Lanjutan ...
Table Continued

	Distrik	Kesehatan Masyarakat	Tenaga Gizi	Tenaga Terapi Fisik	Tenaga Keteknisan Medis	Tenaga Lainnya
	(1)	(2)	(3)	(4)	(5)	(6)
1	Waropen Bawah	2	2	0	0	0
2	Inggerus	0	0	0	0	0
3	Urei Faisei	4	3	0	0	0
4	Oudate	0	0	0	0	0
5	Wapoga	0	0	0	0	0
6	Masirei	1	0	0	0	0
7	Risei Sayati	1	0	0	0	0
8	Demba	1	1	0	0	0
9	Soyoi Mambai	1	0	0	0	0
10	Wonti	0	0	0	0	0
11	Kirihi	0	0	0	0	0
12	Walani	0	0	0	0	0
	Waropen	10	6	0	0	0

Sumber: Dinas Kesehatan Kabupaten Waropen
Source: Dinas Kesehatan Waropen Regency

BAB IV SOSIAL/ SOCIAL

Tabel 4.2.5 Jumlah Apotik, Toko Obat, dan Gudang Farmasi di Kabupaten Waropen, 2018
Table *Number of Apotik, Drugstore, and Storage of Pharmacy in Waropen Regency, 2018*

Distrik/ District	Apotik/ Apotik	Toko Obat/ Drugstore	Gudang Farmasi/Storage of Pharmacy	Jumlah/Total
(1)	(2)	(3)	(4)	(5)
Waropen Bawah	3	1	1	5
Inggerus	0	2	2	4
Urei Faisei	2	0	0	2
Oudate	0	0	0	0
Wapoga	0	0	0	0
Masirei	0	0	0	0
Risei Sayati	0	0	0	0
Demba	0	0	0	0
Soyoi Mambai	0	0	0	0
Wonti	0	0	0	0
Kirihi	0	0	0	0
Walani	0	0	0	0
Waropen	5	3	3	11

Sumber: Dinas Kesehatan Kabupaten Waropen
 Source: Dinas Kesehatan Waropen Regency

BAB IV SOSIAL/ SOCIAL

Tabel 4.2.6 Jumlah Penderita yang Dilaporkan Menurut Jenis Penyakit di Kabupaten Waropen, 2018
Table Number of Patient Reported by type of disease in Waropen Regency, 2018

Distrik/ District	Jenis Penyakit					
	Diare Termasuk Kolera	Kusta	ISPA	Kulit	Asma	Malaria
(1)	(2)	(3)	(4)	(5)	(6)	(7)
Waropen Bawah	-	24	-	-	-	-
Inggerus	-	39	-	-	-	-
Urei Faisei	-	38	-	-	-	-
Oudate	-	8	-	-	-	-
Wapoga	-	11	-	-	-	-
Masirei	-	-	-	-	-	-
Risei Sayati	-	-	-	-	-	-
Demba	-	3	-	-	-	-
Soyoi Mambai	-	1	-	-	-	-
Wonti	-	-	-	-	-	-
Kirihi	-	-	-	-	-	-
Walani	-	-	-	-	-	-
Waropen	-	124	-	-	-	-

Sumber: Dinas Kesehatan Kabupaten Waropen
 Source: Dinas Kesehatan Waropen Regency

BAB IV SOSIAL/ SOCIAL

Tabel Lanjutan ...

4.2.6

Table *Continued ...*

Distrik/ <i>District</i>	Jenis Penyakit					
	Cacingan	Gigi	Penyakit Kelamin	Cacar Air	Campak	TBC
(1)	(8)	(9)	(10)	(11)	(12)	(13)
Waropen	-	-	-	-	-	-
Bawah	-	-	-	-	-	-
Inggerus	-	-	-	-	-	-
Urei Faisei	-	-	-	-	-	-
Oudate	-	-	-	-	-	-
Wapoga	-	-	-	-	-	-
Masirei	-	-	-	-	-	-
Risei Sayati	-	-	-	-	-	-
Demba	-	-	-	-	-	-
Soyoi	-	-	-	-	-	-
Mambai	-	-	-	-	-	-
Wonti	-	-	-	-	-	-
Kirihi	-	-	-	-	-	-
Walani	-	-	-	-	-	-
Waropen	-	-	-	-	-	-

Sumber: Dinas Kesehatan Kabupaten Waropen

Source: *Dinas Kesehatan Waropen Regency*

Tabel 4.3.1 Perkiraan Jumlah Pasangan Usia Subur (PUS) dan Akseptor Aktif Di Kabupaten Waropen, 2018
Number of Reproductive Couple and Active Acceptors in Waropen Regency, 2018

Distrik/ <i>District</i>	Pasangan Usia Subur (PUS)/ <i>Reproductive Couple</i>	Akseptor Aktif/ <i>Active Acceptors</i>
(1)	(2)	(3)
Waropen Bawah	1.361	80
Inggerus	343	133
Urei Faisei	2.106	461
Oudate	423	211
Wapoga	686	148
Masirei	265	107
Risei Sayati	225	6
Demba	232	30
Soyoi Mambai	146	56
Wonti	189	38
Kirihi	0	0
Walani	0	0
Waropen	5.976	1.270

Sumber: Dinas Pemberdayaan Perempuan dan KB
 Source: Dinas Pemberdayaan Perempuan dan KB

BAB IV SOSIAL/ SOCIAL

Tabel 4.3.2 Jumlah PPLKB, Klinik KB, Tim Operasional KB, dan Pos KB Menurut Distrik Di Kabupaten Waropen, 2018
Table Number of PPLKB, KB Clinic, KB Operational Team, and KB Post by District in Waropen Regency, 2018

Distrik	PPLKB	PLKB	Klinik KB	PKBRS	Sub PPKBD	PPKBD
(1)	(2)	(3)	(4)	(5)	(6)	(7)
1. Waropen Bawah	0	0	6	0	13	65
2. Inggerus	0	0	4	0	19	95
3. Urei Faisei	0	0	3	0	24	120
4. Oudate	0	0	7	0	13	65
5. Wapoga	0	0	6	0	9	45
6. Masirei	0	0	2	0	12	60
7. Risei Sayati	0	0	2	0	10	50
8. Demba	1	0	2	0	10	50
9. Soyoi Mambai	0	0	2	0	10	50
10. Wonti	0	0	1	0	0	0
11. Kirihi	0	0	0	0	10	50
12. Walani	0	0	0	0	10	50
Waropen	0	0	35	0	150	750

Sumber: Dinas Pemberdayaan Perempuan dan KB
 Source: Dinas Pemberdayaan Perempuan dan KB

BAB IV SOSIAL/ SOCIAL

Tabel 4.3.3 Jumlah Akseptor Aktif Menurut Pemakaian Alat Kontrasepsi Di Kabupaten Waropen, 2018
Table *Number of Active Acceptors by Contraceptive Methods in Waropen Regency, 2018*

	Distrik	Jumlah Per Mix Kontrasepsi						Jumlah
		IUD	PIL	Kondom	Suntik	Susuk	Lainnya	
	(1)	(2)	(3)	(4)	(5)	(6)	(7)	(8)
1.	Waropen Bawah	0	11	0	88	0	0	99
2.	Inggerus	0	41	0	144	0	0	185
3.	Urei Faisei	0	126	0	582	21	0	729
4.	Oudate	0	51	0	184	43	0	278
5.	Wapoga	0	73	0	85	0	0	158
6.	Masirei	0	7	0	34	0	0	41
7.	Risei Sayati	0	0	0	6	0	0	6
8.	Demba	1	0	0	73	0	0	74
9.	Soyoi Mambai	0	24	0	99	0	0	123
10.	Wonti	0	0	0	37	0	0	37
11.	Kirihi	0	0	0	0	0	0	0
12.	Walani	0	0	0	0	0	0	0
Waropen		1	333	0	1.332	64	0	1.730

Sumber: Dinas Pemberdayaan Perempuan dan KB
 Source: Dinas Pemberdayaan Perempuan dan KB

BAB IV SOSIAL/ SOCIAL

Tabel 4.3.4 Jumlah Akseptor Baru Menurut Pemakaian Alat Kontrasepsi Di Kabupaten Waropen, 2018
Table *Number of New Acceptors by Contraceptive Methods in Waropen Regency, 2018*

Distrik	Jumlah Per Mix Kontrasepsi						Jumlah
	IUD	PIL	Kondom	Suntik	Susuk	Lainnya	
(1)	(2)	(3)	(4)	(5)	(6)	(7)	(8)
13. Waropen Bawah	0	0	0	14	0	0	14
14. Inggerus	0	20	4	73	0	0	97
15. Urei Faisei	4	27	0	107	9	0	147
16. Oudate	0	13	6	38	0	0	57
17. Wapoga	0	29	6	40	0	0	75
18. Masirei	0	42	6	72	0	0	7
19. Risei Sayati	0	0	0	0	0	0	0
20. Demba	0	0	0	4	0	0	4
21. Soyoi Mambai	0	0	0	1	0	0	1
22. Wonti	0	1	0	16	0	0	17
23. Kirihi	0	0	0	0	0	0	0
24. Walani	0	0	0	0	0	0	0
Waropen	4	90	16	300	9	0	419

Sumber: Dinas Pemberdayaan Perempuan dan KB
 Source: Dinas Pemberdayaan Perempuan dan KB

BAB IV SOSIAL/ SOCIAL

Tabel 4.3.5 Jumlah Akseptor Baru Menurut Sarana Memperoleh Pelayanan KB Di Kabupaten Waropen, 2018
Number of New Acceptors by The Way to Get KB Service in Waropen Regency, 2018

Distrik	Dalam Klinik	Luar Klinik	Dokter Praktek Swasta	Bidan Praktek Swasta	Jumlah
(1)	(2)	(3)	(4)	(5)	(6)
1. Waropen Bawah	12	0	0	2	14
2. Inggerus	75	0	0	0	75
3. Urei Faisei	138	0	0	13	151
4. Oudate	39	0	0	0	39
5. Wapoga	7	0	0	0	7
6. Masirei	75	0	0	0	75
7. Risei Sayati	0	0	0	0	0
8. Demba	5	0	0	0	5
9. Soyoi Mambai	1	0	0	0	1
10. Wonti	19	0	0	0	19
11. Kirihi	0	0	0	0	0
12. Walani	0	0	0	0	0
Waropen	371	0	0	15	386

Sumber: Dinas Pemberdayaan Perempuan dan KB
 Source: Dinas Pemberdayaan Perempuan dan KB

BAB IV SOSIAL/ SOCIAL

Tabel 4.3.6 Target dan Realisasi Akseptor KB Aktif dan Baru Di Kabupaten Waropen, 2018
Table *The Target and Realization. Active and New KB Acceptors in Waropen Regency, 2018*

Distrik	Akseptor Aktif			Akseptor Baru		
	Target	Realisasi	%	Target	Realisasi	%
(1)	(2)	(3)	(4)	(5)	(6)	(7)
1. Waropen Bawah	8.884	80	0,90	8.884	14	0,16
2. Inggerus	2.371	133	5,61	2.371	75	3,16
3. Urei Faisei	13.901	461	3,32	13.901	151	1,09
4. Oudate	2.949	211	7,15	2.949	39	1,32
5. Wapoga	2.857	148	5,18	2.857	75	2,63
6. Masirei	2.173	107	4,92	2.173	7	0,32
7. Risei Sayati	1.076	6	0,56	1.076	0	0
8. Demba	1.846	30	1,63	1.846	5	0,27
9. Soyoi Mambai	1.295	56	4,32	1.295	1	0,08
10. Wonti	1.528	38	2,49	1.528	19	1,24
11. Kirihi	0	0	0	0	0	0
12. Walani	0	0	0	0	0	0
Waropen	38.880	1.270	36,08	38.880	386	10,27

Sumber: Dinas Pemberdayaan Perempuan dan KB
 Source: Dinas Pemberdayaan Perempuan dan KB

Tabel 4.3.7 Jumlah Posyandu Menurut Distrik Di Kabupaten Waropen, 2018
Table

Number of Posyandu by District in Waropen Regency, 2018

	Distrik	Jumlah Posyandu
	(1)	(2)
1.	Waropen Bawah	13
2.	Inggerus	10
3.	Urei Faisei	24
4.	Oudate	12
5.	Wapoga	13
6.	Masirei	10
7.	Risei Sayati	10
8.	Demba	10
9.	Soyoi Mambai	10
10.	Wonti	10
11.	Kirihi	19
12.	Walani	9
	Waropen	150

Sumber: Dinas Pemberdayaan Perempuan dan KB
 Source: Dinas Pemberdayaan Perempuan dan KB

BAB IV SOSIAL/ SOCIAL

Tabel 4.4.1 Jumlah Tempat Peribadatan Menurut Distrik Di Kabupaten Waropen, 2018
Table

Number of Worship Facilities by District in Waropen Regency, 2018

	Distrik	Masjid	Musholla	Gereja		Pura Hindu	Vihara Budha
				Protestan	Katolik		
	(1)	(2)	(3)	(4)	(5)	(7)	(8)
1.	Waropen Bawah	6	0	15	2	0	0
2.	Inggerus	1	0	8	0	0	0
3.	Urei Faisei	3	1	20	0	0	0
4.	Oudate	0	0	18	0	0	0
5.	Wapoga	1	0	6	0	0	0
6.	Masirei	0	0	8	0	0	0
7.	Risei Sayati	0	0	2	0	0	0
8.	Demba	0	0	6	0	0	0
9.	Soyoi Mambai	0	0	2	0	0	0
10.	Wonti	0	0	5	0	0	0
11.	Kirihi	0	0	6	0	0	0
12.	Walani	0	0	7	0	0	0
Waropen		11	1	103	2	0	0

Sumber: Kementerian Agama Kabupaten Waropen

Source : Kementerian Agama Waropen

BAB IV SOSIAL/ SOCIAL

Tabel 4.4.2 Jumlah Pemeluk Agama Menurut Distrik dan Golongan Agama Di Kabupaten Waropen, 2018
Table Number of Worship Facilities by District in Waropen Regency, 2018

Distrik	Islam	Kristen		Hindu	Budha
		Katolik	Protestan		
(1)	(2)	(4)	(5)	(7)	(8)
1. Waropen Bawah	5.865	540	7.010	0	0
2. Inggerus	290	107	2.410	0	0
3. Urei Faisei	5.920	485	6.121	0	0
4. Oudate	0	101	813	0	0
5. Wapoga	270	97	1.411	0	0
6. Masirei	35	140	2.113	0	0
7. Risei Sayati	0	105	1.021	0	0
8. Demba	130	85	1.475	0	0
9. Soyoi Mambai	0	20	1.699	0	0
10. Wonti	0	15	1.410	0	0
11. Kirihi	0	90	2.215	0	0
12. Walani	0	107	2.417	0	0
Waropen	12.510	1.892	30.115	0	0

Sumber: Kementerian Agama Kabupaten Waropen
 Source : Kementerian Agama Waropen

BAB IV SOSIAL/ SOCIAL

Tabel 4.4.3 Jumlah yang Nikah, Cerai Talak, Cerai Gugat, dan Rujuk Menurut Distrik Di Kabupaten Waropen, 2018
Table *Number of Marriage, Separation, Divorce, and Reconciliation by District in Waropen Regency, 2018*

Distrik	Nikah	Cerai		Rujuk
		Talak	Gugat	
(1)	(2)	(3)	(4)	(5)
1. Waropen Bawah	0	0	0	0
2. Inggerus	0	0	0	0
3. Urei Faisei	0	0	0	0
4. Oudate	0	0	0	0
5. Wapoga	0	0	0	0
6. Masirei	0	0	0	0
7. Risei Sayati	0	0	0	0
8. Demba	0	0	0	0
9. Kirihi	0	0	0	0
10. Walani	0	0	0	0
Waropen	0	0	0	0

Sumber: Kementerian Agama Kabupaten Waropen

Source : Kementerian Agama Waropen

BAB IV SOSIAL/ SOCIAL

Tabel 4.4.4 Jumlah Jemaah Haji Menurut Jenis Kelamin dan Distrik Di Kabupaten Waropen, 2018
Table *Number of Moslem Pilgrims by Sex and District in Waropen Regency, 2018*

Distrik/ District	Laki-laki/ Male	Perempuan/ Female	Jumlah/ Total
(1)	(2)	(3)	(4)
1. Waropen Bawah	0	0	0
2. Inggerus	0	0	0
3. Urei Faisei	5	5	10
4. Oudate	0	0	0
5. Wapoga	0	0	0
6. Masirei	0	0	0
7. Risei Sayati	0	0	0
8. Demba	0	0	0
9. Kirihi	0	0	0
10. Walani	0	0	0
Waropen	5	5	10

Sumber: Kementerian Agama Kabupaten Waropen

Source : Kementerian Agama Waropen

BAB IV SOSIAL/ SOCIAL

Tabel 4.5.1 Jumlah Karang Taruna Menurut Distrik Di Kabupaten Waropen, 2018
Table

Number of Karang Taruna by District in Waropen Regency, 2018

	Distrik/ District	Jumlah Karang Taruna/ Number of Karang Taruna	Anggota/Members	
			Laki-laki/ Male	Perempuan/ Female
	(1)	(2)	(3)	(4)
1.	Waropen Bawah	7	516	530
2.	Inggerus	2	184	217
3.	Urei Faisei	7	686	598
4.	Oudate	1	98	116
5.	Wapoga	2	196	163
6.	Masirei	5	331	268
7.	Risei Sayati	2	104	126
8.	Demba	5	348	287
9.	Soyoi Mambai	2	84	72
10.	Wonti	5	138	128
11.	Kirihi	0	0	0
12.	Walani	0	0	0
Waropen		38	2.685	2.505

Sumber: Dinas Sosial Kabupaten Waropen

Source : Dinas Sosial Waropen Regency

BAB IV SOSIAL/ SOCIAL

Tabel 4.5.2 Jumlah Panti Asuhan Kapasitas, dan Anak Asuh Menurut Distrik Di Kabupaten Waropen, 2018
Number of Orphanages and Orphan by District in Waropen Regency, 2018

Distrik/ District	Panti Asuhan/ <i>Orphanages</i>		Kapasitas (orang)/ Capacity (people)	Anak Diasuh (orang)/ Number of Orphan (people)
	Pemerintah/ Government	Swasta/ Government		
(1)	(2)	(3)	(4)	(5)
1. Waropen Bawah	0	4	90	120
2. Inggerus	0	0	0	0
3. Urei Faisei	0	5	120	149
4. Oudate	0	0	0	0
5. Wapoga	0	0	0	0
6. Masirei	0	2	35	41
7. Risei Sayati	0	1	20	46
8. Demba	0	1	25	36
9. Soyoi Mambai	0	0	0	0
10. Wonti	0	0	0	0
11. Kirihi	0	0	0	0
12. Walani	0	0	0	0
Waropen	0	13	290	392

Sumber: Dinas Sosial Kabupaten Waropen

Source : Dinas Sosial Waropen Regency

BAB IV SOSIAL/ SOCIAL

Tabel 4.5.3 Jumlah Penderita Cacat Dirinci Menurut Distrik Di Kabupaten Waropen, 2018
Table *Number of People with Disability by District in Waropen Regency, 2018*

Distrik/ <i>District</i>	Jenis Cacat/ <i>Type of Disability</i>					Jumlah/ <i>Total</i>
	Netra/ <i>Blind</i>	Rungu & Wicara/ <i>Deaf & Mute</i>	Tubuh/ <i>Handicapped</i>	Mental/ <i>Mental Defect</i>	Ganda/ <i>Double</i>	
(1)	(2)	(3)	(4)	(5)	(6)	(7)
1. Waropen Bawah	21	4	16	5	8	54
2. Inggerus	3	5	12	3	7	30
3. Urei Faisei	16	11	30	5	17	79
4. Oudate	5	4	9	0	5	23
5. Wapoga	5	2	17	4	8	36
6. Masirei	1	6	6	2	0	15
7. Risei Sayati	4	2	14	0	4	24
8. Demba	3	2	12	2	6	25
9. Soyoi Mambai	0	2	4	0	0	6
10. Wonti	0	3	4	0	0	7
11. Kirihi	2	4	8	0	0	14
12. Walani	5	4	9	0	0	18
Waropen	65	49	141	21	55	331

Sumber: Dinas Sosial Kabupaten Waropen
 Source : *Dinas Sosial Waropen Regency*

BAB IV SOSIAL/ SOCIAL

Table 4.5.4 Jumlah Penyandang Masalah Kesejahteraan Sosial (PMKS) Menurut Jenisnya Dan Distrik Di Kabupaten Waropen, 2018
Number of Social Cases by Type and District in Waropen Regency, 2018

Distrik	Anak Terlantar	Lanjut Usia/ Jompo Terlantar	Anak Nakal	Korban Narkotika	Wanita Tuna Susila	Penyandang Cacat
(1)	(2)	(3)	(4)	(5)	(6)	(7)
1. Waropen Bawah	92	46	2	0	0	54
2. Inggerus	19	18	2	0	0	30
3. Urei Faisei	98	56	4	2	0	79
4. Oudate	24	32	2	0	0	23
5. Wapoga	17	28	0	0	0	36
6. Masirei	28	28	2	0	0	15
7. Risei Sayati	19	56	2	0	0	24
8. Demba	58	39	2	0	0	25
9. Soyoi Mambai	12	12	0	0	0	6
10. Wonti	52	124	1	0	0	7
11. Kirihi	26	42	0	0	0	14
12. Walani	0	0	0	0	0	18
Waropen	437	463	23	2	0	323

Sumber: Dinas Sosial Kabupaten Waropen
 Source : Dinas Sosial Waropen Regency

BAB IV SOSIAL/ SOCIAL

Tabel 4.5.5 Jumlah Keluarga Penyandang Masalah Kesejahteraan Sosial (PMKS) Menurut Distrik Di Kabupaten Waropen, 2018
Table *Number of Family Social Welfare Problems by District in Waropen Regency, 2018*

Distrik	Perumahan dan Lingkungan Tidak Sehat (KK)	Masyarakat Terasing (KK)	Korban Bencana Alam (KK)	Fakir Miskin (KK)	Jumlah (KK)
(1)	(2)	(3)	(4)	(5)	(6)
1. Waropen Bawah	92	0	0	30	122
2. Inggerus	168	128	0	46	342
3. Urei Faisei	106	0	0	52	158
4. Oudate	182	187	0	35	404
5. Wapoga	82	68	0	23	173
6. Masirei	184	76	0	32	292
7. Risei Sayati	64	18	0	26	108
8. Demba	254	128	0	42	424
9. Soyoi Mambai	62	0	0	16	78
10. Wonti	148	0	0	34	182
11. Kirihi	154	369	0	26	549
12. Walani	445	435	0	74	954
Waropen	1941	1409	0	436	3786

Sumber: Dinas Sosial Kabupaten Waropen

Source : *Dinas Sosial Waropen Regency*

BAB IV SOSIAL/ SOCIAL

Tabel 4.5.6 Jumlah Pekerja Sosial Masyarakat (PSM) Menurut Jenis Kelamin Dan Distrik Dan Tenaga Kesejahteraan Sosial Kecamatan (TKSK) Di Kabupaten Waropen, 2018
Number of Social Workers by Sex and District and (TKSK) in Waropen Regency, 2018

Distrik/ <i>District</i>	Laki-laki/ <i>Male</i>	Perempuan/ <i>Female</i>	TKSK	Jumlah/ <i>Total</i>
(1)	(2)	(3)		(4)
1. Waropen Bawah	22	15	2	38
2. Inggerus	10	8	1	19
3. Urei Faisei	26	18	1	45
4. Oudate	8	4	1	13
5. Wapoga	14	6	1	21
6. Masirei	10	8	1	19
7. Risei Sayati	4	2	1	7
8. Demba	8	4	1	13
9. Soyoi Mambai	4	2	1	7
10. Wonti	6	2	1	9
11. Kirihi	12	0	1	13
12. Walani	0	0	1	1
Waropen	124	69	13	193

Sumber: Dinas Sosial Kabupaten Waropen
 Source : Dinas Sosial Waropen Regency

BAB IV SOSIAL/ SOCIAL

Tabel 4.6.1 Jumlah Kejahatan yang Dilaporkan Pada Polres Waropen Menurut Jenis Kejahatan dan Distrik Di Kabupaten Waropen, 2018
Table Number of Crime Which Being Reported in Waropen Police Station By Kind of Crime and District in Waropen Regency, 2018

Jenis Kejahatan/ Type of Crime	Distrik/District					Jumlah
	Waropen Bawah	Inggerus	Urei Faisei	Oudate	Wapoga	
(1)	(2)	(3)	(4)	(5)	(6)	(7)
1. Curanmor	0	0	1	0	0	1
2. Pencurian Berat	0	0	0	0	0	0
3. Pencurian Biasa	4	0	8	0	0	12
4. Aniaya Berat	2	3	15	4	2	26
5. Pembunuhan	0	0	0	0	0	0
6. Penipuan	2	0	8	0	0	10
7. Perkosaan	0	0	0	0	0	0
8. Ancaman/Pemerasan	0	0	4	0	0	4
9. Pengeroyokan	1	0	5	0	0	6
10. Perzinahan	0	0	0	0	0	0
11. Perusakan	0	0	3	0	0	3
12. Penghinaan	0	0	0	0	0	0
13. Perjudian	0	0	0	0	0	0
14. Pencabulan	0	0	0	0	0	0
15. Perbuatan Tidak Menyenangkan	2	0	3	0	0	5
16. Penggelapan Bawa Lari Anak	1	0	4	0	0	5
17. Perempuan Dibawah Umur	0	0	0	0	0	0
18. Penyerobotan	0	0	0	0	0	0
19. Kasus Narkoba	0	0	3	0	0	3

Sumber: Kepolisian Resort Kabupaten Waropen

Source: Kepolisian Resort Kabupaten Waropen

Lanjutan Tabel 4.6.1
Continued Table

Jenis Kejahatan/ <i>Type of Crime</i>	Distrik/ <i>District</i>					Jumlah
	Masirei	Risei Sayati	Demba	Kirihi	Walani	
(1)	(2)	(3)	(4)	(5)	(6)	(7)
1. Curanmor	0	0	0	0	0	1
2. Pencurian Berat	0	0	0	0	0	0
3. Pencurian Biasa	0	0	0	0	0	12
4. Aniaya Berat	4	2	1	0	0	31
5. Pembunuhan	0	0	0	0	0	0
6. Penipuan	0	0	0	0	0	10
7. Perkosaan	0	0	0	0	0	0
8. Ancaman/Pemerasan	0	0	0	0	0	4
9. Pengeroyokan	2	0	0	0	0	8
10. Perzinahan	0	0	0	0	0	0
11. Perusakan	1	1	0	0	0	5
12. Penghinaan	0	0	0	0	0	0
13. Perjudian	0	0	0	0	0	0
14. Pencabulan	0	0	0	0	0	0
15. Perbuatan Tidak Menyenangkan	1	0	0	0	0	6
16. Penggelapan	0	1	0	0	0	6
17. Bawa Lari Anak Perempuan Dibawah Umur	0	0	0	0	0	0
18. Penyerobotan	0	0	0	0	0	0
19. Kasus Narkoba	0	0	0	0	0	3

Sumber: Kepolisian Resort Kabupaten Waropen
Source: *Kepolisian Resort Kabupaten Waropen*

Lanjutan Tabel

Continued Table

4.6.1

Jenis Kejahatan/ <i>Type of Crime</i>	Distrik/District		Jumlah
	Soyoi Mambai Mambai	Wonti	
(1)	(2)	(3)	(4)
1. Curanmor	0	0	1
2. Pencurian Berat	0	0	0
3. Pencurian Biasa	0	0	12
4. Aniaya Berat	3	0	36
5. Pembunuhan	0	0	0
6. Penipuan	0	0	10
7. Perkosaan	0	0	0
8. Ancaman/Pemerasan	0	0	4
9. Pengeroyokan	0	0	8
10. Perzinahan	0	0	0
11. Perusakan	0	0	5
12. Penghinaan	0	0	0
13. Perjudian	0	0	0
14. Pencabulan	0	0	0
15. Perbuatan Tidak Menyenangkan	1	0	7
16. Penggelapan	0	0	6
17. Bawa Lari Anak Perempuan Dibawah Umur	0	0	0
18. Penyerobotan	0	0	0
19. Kasus Narkoba	0	0	3

Sumber: Kepolisian Resort Kabupaten Waropen

Source: Kepolisian Resort Kabupaten Waropen

BAB IV SOSIAL/ SOCIAL

Tabel 4.6.2 Jumlah Kecelakaan Lalu Lintas, Korban, dan Kerugian yang Dilaporkan Pada Polres Waropen Di Kabupaten Waropen, 2010 – 2018
Table *Number of Traffic Accidents, Victims, and Loss Reported in Waropen Police Station in Waropen Regency, 2010 – 2018*

Tahun/ Year	Jumlah Kecelakaan/ Total of Accidents	Jenis Kerugian Yang Diderita			
		Meninggal/ Die	Luka Berat/ Luka Ringan/ Luka Ringan/	Luka Ringan/ Luka Ringan/	Kerugian Materi (Rp.)/ Kerugian Materi (Rp.)/
(1)	(2)	(3)	(4)	(5)	(6)
2010	16	1	2	17	15.000.000
2011	8	0	2	13	7.500.000
2012	12	1	2	20	18.000.000
2013	15	1	3	24	15.000.000
2014	18	2	3	30	24.000.000
2015	22	1	3	31	57.000.000
2016	16	1	2	29	43.000.000
2017	29	0	3	26	5.500.000
2018	27	0	3	47	90.500.000

Sumber: Kepolisian Resort Kabupaten Waropen
 Source: *Kepolisian Resort Kabupaten Waropen*

BAB IV SOSIAL/ SOCIAL

Tabel 4.6.3 Jumlah Kecelakaan Lalu Lintas, Pelanggaran, dan Denda yang Masuk Pada Polres Waropen Di Kabupaten Waropen, 2010 – 2018
Table *Number of Traffic Accidents, Violation, and Fine in Waropen Police Station in Waropen Regency, 2010 – 2018*

Tahun/ Year	Jumlah Kecelakaan/ Total of Accidents	Pelanggaran/ Violations	
		Jumlah Pelanggaran/ Total of Violations	Denda/ Fines
(1)	(2)	(3)	(4)
2010	16	-	-
2011	8	-	-
2012	12	12	3.000.000
2013	15	30	7.500.000
2014	18	38	10.500.000
2015	22	72	19.250.000
2016	16	82	22.500.000
2017	29	34	5.500.000
2018	27	27	90.500.000

Sumber: Kepolisian Resort Kabupaten Waropen
 Source: *Kepolisian Resort Kabupaten Waropen*

5

<https://waropenkab.bps.go.id>

BAB V PERTANIAN

Chapter V Agriculture

PENJELASAN TEKNIS

Tanaman sayuran dan buah-buahan semusim

- a. Tanaman sayuran semusim adalah tanaman sumber vitamin, garam mineral dan lain-lain yang dikonsumsi dari bagian tanaman yang berupa daun, bunga, buah dan umbinya, yang berumur kurang dari satu tahun.
- b. Tanaman buah-buahan semusim adalah tanaman sumber vitamin, garam mineral dan lain-lain yang dikonsumsi dari bagian tanaman yang berupa buah, berumur kurang dari satu tahun, tidak berbentuk pohon/rumpun tetapi menjalar dan berbatang lunak.

Tanaman buah-buahan dan sayuran tahunan

- a. Tanaman buah-buahan tahunan adalah tanaman sumber vitamin, garam mineral dan lain-lain yang dikonsumsi dari bagian tanaman yang berupa buah dan merupakan tanaman tahunan.
- b. Tanaman sayuran tahunan adalah tanaman sumber vitamin, garam mineral dan lain-lain yang dikonsumsi dari bagian tanaman yang berupa daun dan atau buah yang berumur lebih dari satu tahun.

Tanaman biofarmaka adalah tanaman yang bermanfaat untuk obat-obatan, kosmetik dan kesehatan yang dikonsumsi

TECHNICAL NOTES

Vegetable plants and seasonal fruits

- a. *Seasonal vegetable crops are plant sources of vitamins, mineral salts and others consumed from plant parts in the form of leaves, flowers, fruits and tubers, which are less than one year old.*
- b. *Seeds of seasonal fruits are plant sources of vitamins, mineral salts and others consumed from plant parts in the form of fruits, less than one year old, not tree-shaped but thick and soft-trunked.*

Annual fruit and vegetable crops

- a. *Annual fruit plants are plant sources of vitamins, mineral salts and others that are consumed from the plant part in the form of fruits and is an annual plant.*
- b. *Annual vegetable crops are plant sources of vitamins, mineral salts and others consumed from plant parts in the form of leaves and / or fruit that are more than one year old.*

Biopharmaceutical plants are useful plants for medicines, cosmetics and health consumed or used from parts of plants such as leaves, stems, fruits, tubers (roots) or roots.

Ornamental plants are plants that have a

atau digunakan dari bagian-bagian tanaman seperti daun, batang, buah, umbi (rimpang) ataupun akar.

Tanaman hias adalah tanaman yang mempunyai nilai keindahan baik bentuk, warna daun, tajuk maupun bunganya, sering digunakan untuk penghias pekarangan dan lain sebagainya.

Luas panen adalah luas tanaman sayuran, buah-buahan, biofarmaka dan tanaman hias yang yang diambil hasilnya/dipanen pada periode pelaporan. Luas panen untuk tanaman sayuran: luas tanaman yang dipanen sekaligus/habis/dibongkar dan luas tanaman yang dipanen berkali-kali (lebih dari satu kali)/belum habis.

- a. Tanaman yang dipanen sekaligus/habis/dibongkar adalah tanaman yang sehabis panen langsung dibongkar/dicabut, terdiri dari bawang merah, bawang putih, bawang daun, kentang, kol/kubis, kembang kol, petsai/sawi, wortel, lobak dan kacang merah.
- b. Tanaman yang dipanen berkali-kali (lebih dari satu kali)/belum habis adalah tanaman yang pemanenannya lebih dari satu kali dan biasanya dibongkar apabila panen terakhir sudah tidak memadai lagi, terdiri dari : kacang panjang, cabe besar, cabe rawit, jamur, tomat, terung, buncis, ketimun, labu siam, kangkung, bayam, melon, semangka dan blewah.

beauty value of either shape, leaf color, crown or flowers, often used for decorating the yard and so forth.

The area of harvest is the area of vegetable crops, fruits, biopharmaceuticals and ornamental plants that are harvested at the reporting period.

Harvested area for vegetable crops: harvested crops at once / discharged and planted over and over (more than once) / not yet exhausted.

- a. *Plants harvested at once are discharged, consisting of onions, garlic, onions, potatoes, cabbage / cabbage, cauliflower, petsai / mustard, carrots, radishes and red beans.*
- b. *Plants harvested many times (more than once) / not yet exhausted are crops harvested more than once and usually dismantled when the last harvest is no longer adequate, consisting of: long beans, large chilli, cayenne pepper, mushrooms, tomatoes, Eggplant, bean, cucumber, squash, kale, spinach, melon, watermelon and cantaloupe.*

Production is the result according to the product form of each vegetable, fruits, biopharmaca and ornamental plants taken based on the area harvested in the month / quarter of the report

Produksi adalah hasil menurut bentuk produk dari setiap tanaman sayuran, buah-buahan, biofarmaka dan tanaman hias yang diambil berdasarkan luas yang dipanen pada bulan/triwulan laporan.

Perikanan

1. Kapal Perikanan
Kapal nelayan adalah kapal yang secara langsung pasti digunakan dalam kegiatan memancing ikan/hewan laut lainnya/tumbuhan laut. Seluruh kapal yang digunakan termasuk kedalamnya. Kapal pengangkut yang khusus digunakan hanya untuk mengangkut tidak termasuk didalamnya. Perahu yang digunakan untuk membawa nelayan, peralatan penangkapan ikan, ikan, dan lain-lain. Dalam perikanan menggunakan alat-alat penangkapan seperti bagan, sero, dan kelong.
2. Produksi Perikanan
Nilai Produksi Perikanan dinyatakan dalam berat hidup ikan pada saat baru dipancing. misalnya the "round fresh", "round whole" or ex water weight equivalent of the quantities recorded at the time of landing.
3. Fishing operator s
Rumah tangga nelayan adalah rumah tangga yang melakukan aktivitas memancing atau

Fishery

1. *Fishing Ships Fishing vessels are boats that are directly inevitably used in fishing activities / other marine animals / marine plants. All vessels used are included therein. Special transport vessels used only for transport are not included therein. Boats used to carry fishermen, fishing gear, fish, and others. In fisheries use fishing tools such as charts, sero, and kelong.*
2. *Fishery Production Production Value of Fishery is stated in fish live weight at the time of new fishing. Eg the "round fresh", "round whole" or ex water weight equivalent of the quantities recorded at the time of landing.*
3. *Fishing operators Household fishermen are households engaged in fishing activities or catching fish / other marine animals / sea plants. This effort is always done either by family members or fishermen who are employed.*

menjaring ikan-ikan/hewan laut lainnya/tanaman-tanaman laut. Usaha ini selalu dilakukan baik oleh anggota keluarga atau nelayan yang dipekerjakan.

4. **Pemancingan Ikan**
 Pemancingan Ikan adalah Aktivitas rumah tangga untuk memperoleh ikan tambak, sungai budidaya kolam ikan, saluran sungai, rawa, danau atau laut, dan sebagainya. Dengan maksud untuk dijual atau untuk menambah penghasilan.
5. **Penangkapan Ikan**
 Manangkap ikan adalah aktivitas rumah tangga memperoleh ikan. Di laut, sungai, atau perairan umum lainnya untuk dijual atau menambah pendapatan.

4. **Fishing** *Fishing*
Fishing is a household activity to obtain fish ponds, river fish ponds, river channel, swamp, lake or sea, and so on. For the purpose of sale or to supplement income.

5. **Fishing** *Fishing* *Fish*
is a household activity to obtain fish. In the sea, rivers, or other public waters for sale or supplement income.

Hewan Ternak

1. **Rumah Potong Hewan (RPH)**
 Ruamah Potong Hewan (RPH) adalah semua pemotongan hewan atau ternak yang mempunyai bangunan permanen atau semi permanen yang khusus digunakan untuk tempat pemotongan hewan/ternak yang telah ditetapkan oleh pemerintah sebagai Rumah Potong Hewan.
2. **Penjagal Hewan/Keurmaster**
 Penjagal hewan adalah petugas (biasanya pegawai Dinas

Livestock

1. **Animal Cutting House (RPH)**
Animal Cutting Race (RPH) are all slaughterhouses or livestock that have permanent or semi-permanent buildings specially used for slaughterhouses / livestock set by the government as slaughterhouses.
2. **Butcher / Animal Slaughterer**
Animal butcher is an officer (usually an Animal Husbandry officer or local government) who is authorized

Peternakan atau Pemda setempat) yang diberi wewenang untuk memeriksa kesehatan ternak sebelum dipotong (*ante mortem*), memeriksa daging ternak setelah dipotong apakah cukup layak untuk dikonsumsi (*post mortem*), memungut retribusi, pajak potong dan sebagainya.

to check the health of livestock before it is cut (ante mortem), checks livestock after cut whether it is sufficient to be consumed (post mortem), levies, taxes Cut and so on.

<https://waropenkab.bps.go.id>

ULASAN

DESCRIPTION

Pertanian

Tahun 2018, Rata-rata produksi padi Kabupaten Waropen sebesar 3,4 ton/ha. Dengan rumah tangga terbanyak di Distrik Inggerus dan Urei Faisei (dengan rata-rata produksi 3,4 ton/ha). Sedangkan rata-rata produksi jagung dan kacang tanah di Kabupaten Waropen sebanyak 1.90 ton/ha dan 1,06 ton/ha.

Kelapa merupakan pohon yang paling banyak ditanam masyarakat Waropen. Hal ini dapat dilihat dari hasil produksinya yaitu 435 ton.

Peternakan

Peternakan di Kabupaten Waropen terbagi menjadi 3, yaitu ternak besar, ternak kecil dan ternak unggas.

Tahun 2018, di Kabupaten Waropen ada 2.700 ekor ternak besar yang semuanya adalah jumlah dari sapi. Dari ternak kecil ada 2.136 ekor yang terdiri dari 531 Kambing dan 1.605 Babi. Sedangkan dari ternak unggas ada 28.435 ekor yang terdiri dari 27.657 Ayam Kampung/ras dan 778 Itik/Entok.

Agriculture

In 2018, average rice production in Waropen Regency is 3,4 ton/ha. District Inggerus and Urei Faisei has high average (3,4 ton/ha). Average Corn and Peanut in Waropen Regency is 1.90 ton/ha and 1,06 ton/ha.

Coconuts tree are the most planted tree in Waropen. It can be seen from the result of production is 435 ton Banana.

Animal Husbandry

In Waropen Regency, the animal husbandry divided into 3, they are Big Livestock, Small Livestock and Poultry.

In 2018, the Big Livestock's amount is 2.700. The Small Livestock's amount is 2.136 consists of 531 Goats and 1.605 pigs. While the Poultry's amount is 28.435, consists of 27.657 chickens and 778 ducks.

Perikanan

Di tahun 2018, ada sebanyak 2.513 rumah tangga perikanan laut. Adapun peralatan yang paling banyak digunakan adalah perahu tanpa motor yaitu sebanyak 1.599 rumah tangga yang menggunakan peralatan ini.

Produksi Perikanan tahun 2018 adalah sebanyak 10.988 ton. Jumlah produksi perikanan terbanyak berada di wilayah Distrik Urei Faisei dan Waropen Bawah.

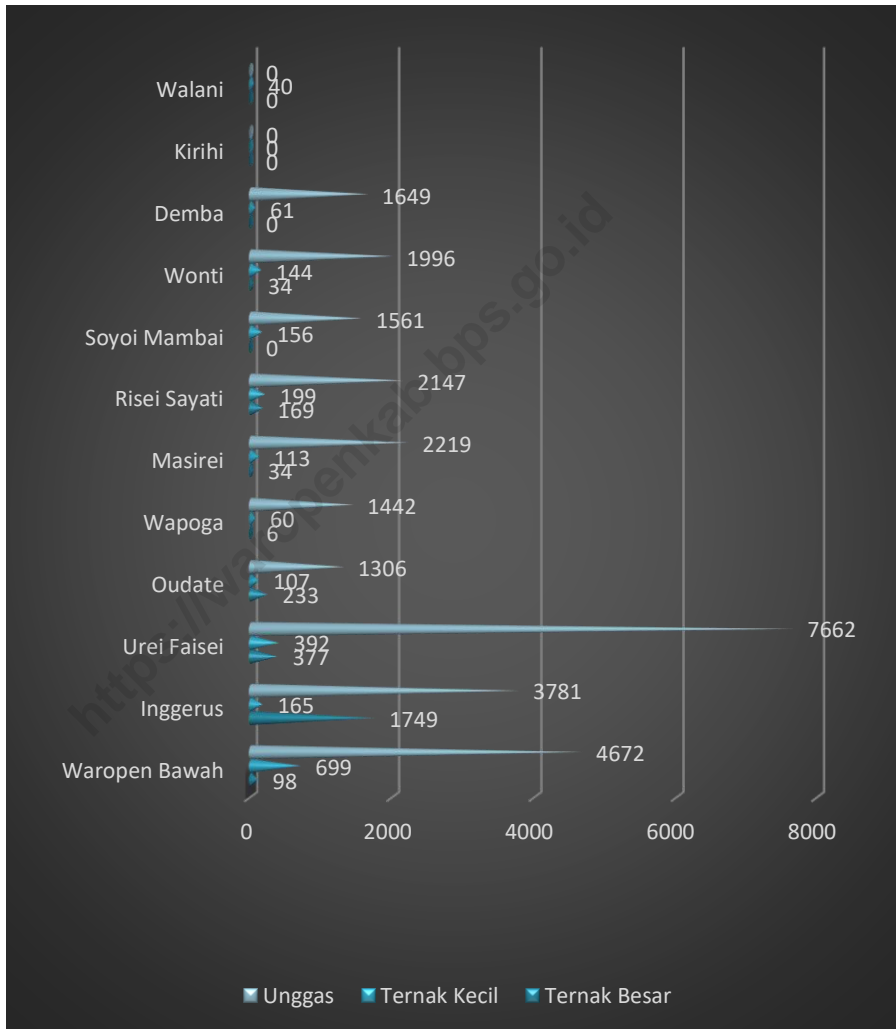
Fishery

In 2018, there are 2.513 Sea Fisheries Households. Tools that most used is ship without machine as many as 1.599 households.

Producton of Fishery is 10.988 tons. The most production of fishery is at Urei faisei and Waropen Bawah District.

<https://waropenkab.bps.go.id>

Gambar 5.1 Jumlah Ternak Besar, Kecil, dan Unggas (*dalam ekor*) Di Kabupaten Waropen, 2018
Picture Number of Big Livestock, Small Livestock, and Poultry In Waropen Regency, 2018



Tabel 5.1.1 Luas Panen dan Produksi Padi Dirinci Menurut Distrik di Kabupaten waropen, 2018
Table *Paddy Harvested Area and Production by District In Waropen Regency, 2018*

Distrik	Luas Areal Tanam (Ha)	Luas Areal Panen (Ha)	Produksi (Ton)	Rata-rata Produksi (Ton/Ha)
(1)	(2)	(3)	(4)	(5)
Waropen Bawah	0	0	0	0
Inggerus	49	48	163,20	3,4
Urei Faisei	1	4	13,60	3,4
Oudate	23	31	105,40	3,4
Wapoga	0	0	0	0
Masirei	0	0	0	0
Risei Sayati	0	0	0	0
Demba	3	6	20,40	3,4
Soyoi Mambai	0	0	0	0
Wonti	0	0	0	0
Kirihi	0	0	0	0
Walani	0	0	0	0
Waropen	76	89	302,60	3,40

Sumber: Dinas Pertanian Kabupaten Waropen
 Source: Dinas Pertanian Waropen Regency

Tabel 5.1.2 Luas Panen dan Produksi Jagung Dirinci Menurut Distrik di Kabupaten Waropen, 2018

Corn Harvested Area and Production by District In Waropen Regency, 2018

Distrik	Luas Areal Tanam (Ha)	Luas Areal Panen (Ha)	Produksi (Ton)	Rata-rata Produksi (Ton/Ha)
(1)	(2)	(3)	(4)	(5)
Waropen Bawah	14	15	28,5	1,9
Inggerus	15	17	32,3	1,9
Urei Faisei	11	10	19,0	1,9
Oudate	16	18	34,2	1,9
Wapoga	11	10	19,0	1,9
Masirei	8	8	15,2	1,9
Risei Sayati	9	9	17,1	1,9
Demba	4	6	11,4	1,9
Soyoi Mambai	4	5	9,5	1,9
Wonti	4	5	9,5	1,9
Kirihi	0	0	0	0
Walani	0	0	0	0
Waropen	96	103	195,7	1,9

Sumber: Dinas Pertanian Kabupaten Waropen

Source: Dinas Pertanian Waropen Regency

Tabel 5.1.3 Luas Panen dan Produksi Ubi Kayu Dirinci Menurut Distrik di Kabupaten Waropen, 2018
Table *Cassava Harvested Area and Production by District In Waropen Regency, 2018*

Distrik	Luas Areal Tanam (Ha)	Luas Areal Panen (Ha)	Produksi (Ton)	Rata-rata Produksi (Ton/Ha)
(1)	(2)	(3)	(4)	(5)
Waropen Bawah	6	4	49,04	12,26
Inggerus	4	4	49,04	12,26
Urei Faisei	3	4	49,04	12,26
Oudate	4	2	24,52	12,26
Wapoga	3	4	49,04	12,26
Masirei	1	1	12,26	12,26
Risei Sayati	3	3	36,78	12,26
Demba	3	3	36,78	12,26
Soyoi Mambai	3	1	12,26	12,26
Wonti	2	0	0	12,26
Kirihi	0	0	0	0
Walani	0	0	0	0
Waropen	32	26	318,76	12,26

Sumber: Dinas Pertanian Kabupaten Waropen
 Source: Dinas Pertanian Waropen Regency

BAB V PERTANIAN/ AGRICULTURE

Tabel 5.1.4 Luas Panen dan Luas Produksi Ubi Jalar Dirinci Menurut Distrik di Kabupaten Waropen, 2018
Table *Sweet Potato Harvested Area and Production by District In Waropen Regency, 2018*

Distrik	Luas Areal Tanam (Ha)	Luas Areal Panen (Ha)	Produksi (Ton)	Rata-rata Produksi (Ton/Ha)
(1)	(2)	(3)	(4)	(5)
Waropen Bawah	4	3	30,33	10,11
Inggerus	4	5	50,55	10,11
Urei Faisei	4	4	40,44	10,11
Oudate	3	4	40,44	10,11
Wapoga	6	5	50,55	10,11
Masirei	3	2	20,22	10,11
Risei Sayati	3	3	30,33	10,11
Demba	3	4	40,44	10,11
Soyoi Mambai	2	1	10,11	10,11
Wonti	1	1	10,11	10,11
Kirihi	0	0	0	0
Walani	0	0	0	0
Waropen	33	32	323,49	10,11

Sumber: Dinas Pertanian Kabupaten Waropen
 Source: Dinas Pertanian Waropen Regency

Tabel 5.1.5 Luas Panen dan Tanam Keladi serta Jenis Umbi Lainnya Dirinci Menurut Distrik di Kabupaten Waropen, 2018
Taro Harvested Area and Planting with Other Tuber by District In Waropen Regency, 2018

Distrik	Luas Areal Tanam (Ha)	Luas Areal Panen (Ha)	Produksi (Ton)	Rata-rata Produksi (Ton/Ha)
(1)	(2)	(3)	(4)	(5)
Waropen Bawah	4	1	11,00	11,00
Inggerus	5	5	55,00	11,00
Urei Faisei	3	3	33,00	11,00
Oudate	3	2	22,00	11,00
Wapoga	6	5	55,00	11,00
Masirei	0	0	0	0
Risei Sayati	2	2	22,00	11,00
Demba	1	1	11,00	11,00
Soyoi Mambai	3	1	11,00	11,00
Wonti	0	1	11,00	11,00
Kirihi	0	0	0	0
Walani	0	0	0	0
Waropen	27	21	231,00	11,00

Sumber: Dinas Pertanian Kabupaten Waropen
Source: Dinas Pertanian Waropen Regency

Tabel 5.1.6 Luas Panen dan Produksi Kacang Tanah Dirinci Menurut Distrik di Kabupaten Waropen, 2018
Peanuts Harvested Area and Production by District In Waropen Regency, 2018

Distrik	Luas Areal Tanam (Ha)	Luas Areal Panen (Ha)	Produksi (Ton)	Rata-rata Produksi (Ton/Ha)
(1)	(2)	(3)	(4)	(5)
Waropen Bawah	8	8	11,00	1,06
Inggerus	6	5	55,00	1,06
Urei Faisei	7	6	33,00	1,06
Oudate	4	3	22,00	1,06
Wapoga	2	2	55,00	1,06
Masirei	0	0	0	0
Risei Sayati	0	0	0	0
Demba	0	0	0	0
Soyoi Mambai	0	0	0	0
Wonti	0	0	0	0
Kirihi	0	0	0	0
Walani	0	0	0	0
Waropen	27	24	25,51	1,06

Sumber: Dinas Pertanian Kabupaten Waropen

Source: Dinas Pertanian Waropen Regency

Tabel 5.2.1 Luas Panen dan Produksi Tanaman Perkebunan Rakyat Dirinci Menurut Jenis di Kabupaten Waropen, 2018
Table *Tanaman Perkebunan Rakyat Harvested Area and Production by Kind of Plants in Waropen Regency, 2018*

Jenis Tanaman	Luas Panen (Ha)	Produksi (Ton)
(1)	(2)	(3)
Kelapa	685	435
Kakao/Coklat	840	328
Pinang	139	61
Buah Merah	0	0
Kopi	0	0
Pala	0	0
Cengkeh	0	0
Karet	0	0
Jambu Mete	0	0
Waropen	1.664	824

Sumber: Dinas Pertanian Kabupaten Waropen

Source: Dinas Pertanian Waropen Regency

Tabel 5.3.1 Jumlah Ternak Besar, Kecil, dan Unggas (*dalam ekor*) Di Kabupaten Waropen, 2018
Table Number of Big Livestock, Small Livestock, and Poultry in Waropen Regency, 2018

No.	Distrik	Jenis Ternak		
		Ternak Besar	Ternak Kecil	Unggas
(1)	(2)	(3)	(4)	(5)
1.	Waropen Bawah	98	699	4.672
2.	Inggerus	1.749	165	3.781
3.	Urei Faisei	377	392	7.662
4.	Oudate	233	107	1.306
5.	Wapoga	6	60	1.442
6.	Masirei	34	113	2.219
7.	Risei Sayati	169	199	2.147
8.	Demba	0	156	1.561
9.	Soyoi Mambai	34	144	1.996
10.	Wonti	0	61	1.649
11.	Kirihi	0	0	0
12.	Walani	0	40	0
Waropen		2.700	2.136	28.435

Sumber: Dinas Peternakan dan Kesehatan Hewan Kabupaten Waropen
 Source: Dinas Peternakan dan Kesehatan Hewan Waropen Regency

Tabel 5.3.2 Populasi Ternak Besar (*dalam ekor*) Di Kabupaten Waropen, 2018
Table *Big Livestock Populations in Waropen Regency, 2018*

No.	Distrik	Jenis Ternak		
		Sapi	Kerbau	Kuda
(1)	(2)	(3)	(4)	(5)
1.	Waropen Bawah	97	0	1
2.	Inggerus	1.749	0	0
3.	Urei Faisei	377	0	0
4.	Oudate	233	0	0
5.	Wapoga	6	0	0
6.	Masirei	34	0	0
7.	Risei Sayati	169	0	0
8.	Demba	0	0	0
9.	Soyoi Mambai	34	0	0
10.	Wonti	0	0	0
11.	Kirihi	0	0	0
12.	Walani	0	0	0
Waropen		2.699	0	1

Sumber: Dinas Peternakan dan Kesehatan Hewan Kabupaten Waropen
 Source: Dinas Peternakan dan Kesehatan Hewan Waropen Regency

Tabel 5.3.3 Populasi Ternak Kecil dan Unggas (*dalam ekor*) Di Kabupaten Waropen, 2018
Table

Small Livestock and Poultry Population in Waropen Regency, 2018

No.	Distrik	Kambing /Domba	Babi	Ayam			Itik	Itik Manila
				Kampung	Ras Petelur	Ras Pedaging		
(1)	(2)	(3)	(4)	(5)	(6)	(7)	(8)	(9)
1.	Waropen Bawah	163	536	2.303	0	2.300	60	9
2.	Inggerus	145	20	3.649	0	0	65	67
3.	Urei Faisei	57	335	2.973	0	4.300	188	201
4.	Oudate	94	13	1.168	0	0	93	45
5.	Wapoga	10	50	1.411	0	0	31	0
6.	Masirei	45	68	2.219	0	0	0	0
7.	Risei Sayati	9	190	2.147	0	0	0	0
8.	Demba	8	148	1.561	0	0	0	0
9.	Soyoi Mambai	0	144	1.977	0	0	19	0
10.	Wonti	0	61	1.649	0	0	0	0
11.	Kirihi	0	0	0	0	0	0	0
12.	Walani	0	40	0	0	0	0	0
Waropen		531	1.605	21.057	0	6.600	456	322

Sumber: Dinas Peternakan dan Kesehatan Hewan Kabupaten Waropen

Source: Dinas Peternakan dan Kesehatan Hewan Waropen Regency

Tabel 5.3.4 Perkembangan Produksi Daging Menurut Jenis Ternak (dalam Kg) di Kabupaten Waropen, 2018

Development of Meat Production (Kg) in Waropen Regency, 2018

Distrik	Sapi	Kerbau	Kambing / Domba	Babi	Unggas
(1)	(2)	(3)	(4)	(5)	(6)
Waropen Bawah	740,51	0	177,1	4.826,05	4.352,55
Inggerus	1.481,02	0	66,41	114,90	3.912,88
Urei Faisei	16.784,88	0	265,65	4.596,24	6.266,54
Oudate	987,34	0	0	229,81	1.348,69
Wapoga	0	0	0	0	1.541,51
Masirei	0	0	0	0	2.392,08
Risei Sayati	0	0	0	0	2.314,46
Demba	0	0	0	229,812	1.455,3
Soyoi Mambai	0	0	0	0	2.143,74
Wonti	0	0	0	0	177,622
Kirihi	0	0	0	0	1.805,65
Walani	0	0	0	0	5.047,19
Waropen	19.993,75	0	509,16	9.996,81	32.758,21

Sumber: Dinas Peternakan dan Kesehatan Hewan Kabupaten Waropen

Source: Dinas Peternakan dan Kesehatan Hewan Waropen Regency

Tabel 5.4.1 Jumlah Rumah Tangga Perikanan Laut Menurut Distrik Di Kabupaten Waropen, 2018
Table *Number of Sea Fisheries Household by District in Waropen Regency, 2018*

	Distrik	Jumlah Rumah Tangga
	(1)	(6)
1.	Waropen Bawah	546
2.	Inggerus	165
3.	Urei Faisei	596
4.	Oudate	126
5.	Wapoga	189
6.	Masirei	357
7.	Risei Sayati	172
8.	Demba	362
9.	Soyoi Mambai	0
10.	Wonti	0
11.	Kirihi	0
12.	Walani	0
	Waropen	2.513

Sumber: Dinas Peternakan dan Kesehatan Hewan Kabupaten Waropen
 Source: Dinas Peternakan dan Kesehatan Hewan Waropen Regency

Tabel 5.4.2 Jumlah Rumah Tangga Perikanan Laut Menurut Peralatan Usaha yang Digunakan Di Kabupaten Waropen, 2018
Number of Sea Fisheries Household by District in Waropen Regency, 2018

Distrik	Peralatan Usaha			
	Tanpa Perahu	Perahu Tanpa Motor	Motor Tempel	Kapal Motor
(1)	(2)	(3)	(4)	(5)
1. Waropen Bawah	16	338	190	6
2. Inggerus	4	114	47	-
3. Urei Faisei	20	410	177	5
4. Oudate	2	82	36	-
5. Wapoga	1	94	89	4
6. Masirei	8	221	110	-
7. Risei Sayati	3	71	80	-
8. Demba	11	269	77	-
9. Soyoi Mambai	-	-	-	-
10. Wonti	-	-	-	-
11. Kirihi	-	-	-	-
12. Walani	-	-	-	-
Waropen	65	1599	806	15

Sumber: Dinas Kelautan dan Perikanan Kabupaten Waropen
 Source: Dinas Kelautan dan Perikanan Waropen Regency

Tabel 5.4.3 Jumlah Armada Penangkapan Ikan (*Unit*) Di Kabupaten Waropen, 2018

Table

Number of Appeared Fish Boats in Waropen Regency, 2018

Armada Penangkapan Ikan	2018
(1)	(2)
1. Perahu Tanpa Motor	1599
2. Perahu Motor Tempel	806
3. Kapal Motor:	
< 30 GT	2
30 – 50 GT	0
> 50 GT	0
Jumlah	2407

Sumber: Dinas Kelautan dan Perikanan Kabupaten Waropen

Source: Dinas Kelautan dan Perikanan Waropen Regency

Tabel 5.4.4 Jumlah Alat Penangkapan Ikan Berdasarkan Jenis Alat Tangkap Di Kabupaten Waropen, 2018
Table *Number of Fishing Appeared Tools by Kind of Fishing Tools in Waropen Regency, 2018*

Jenis Alat Tangkap	Jumlah Alat Penangkapan Ikan
(1)	(2)
1. Jaring :	
- Jaring Insang	836
- Jaring Lingkar	355
- Jaring Lainnya	121
2. Pancing :	
- Pancing Tonda	1.020
- Rawai tetap	107
- Pancing Lainnya	168
3. Pukat :	
- Pukat Ikan	345
- Pukat Udang	218
- Pukat Pantai	428
4. Bagan Apung	0
5. Lain-lain	0
Jumlah	3.598

Sumber: Dinas Kelautan dan Perikanan Kabupaten Waropen

Source: Dinas Kelautan dan Perikanan Waropen Regency

Tabel 5.4.5 Jumlah Produksi Perikanan Menurut Sub Sektor Perikanan (*dalam Ton*) Di Kabupaten Waropen, 2018
Table *Number of Fisheries Production by Fisheries Sub Sector in Waropen Regency, 2018*

Distrik	Jumlah Perikanan Tangkap
(1)	(5)
Waropen Bawah	4.049
Urei Faisei	4,039
Masirei	1,767
Demba	1.614
Risei Sayati	875
Inggerus	1.259
Wapoga	1.338
Oudate	1.332
Soyoi Mambai	267
Wonti	249
Kirihi	0
Wolani	0
Jumlah	10.988

Sumber: Dinas Kelautan dan Perikanan Kabupaten Waropen
 Source: *Dinas Kelautan dan Perikanan Waropen Regency*

6

<https://waropenkab.bps.go.id>

BAB VI INDUSTRI DAN PERDAGANGAN

Chapter VI Industry and Trade

PENJELASAN TEKNIS

1. Pengumpulan data industri besar dan sedang dilakukan melalui Survei Industri Besar dan Sedang yang dilaksanakan setiap tahun secara lengkap (sensus) sejak tahun 1975. Survei Industri Besar dan Sedang mencakup semua perusahaan industri yang mempunyai tenaga kerja 20 orang atau lebih dengan menggunakan kuesioner II A.
2. Klasifikasi industri yang digunakan dalam survei ini berdasar kepada Klasifikasi Baku Lapangan Usaha Indonesia (KBLI). KBLI adalah klasifikasi lapangan usaha yang berdasar kepada *International Standard Industrial Classification of All Economic Activities* (ISIC) revisi 4 yang telah disesuaikan dengan kondisi Indonesia.
3. **Industri manufaktur** adalah suatu kegiatan ekonomi yang melakukan kegiatan mengubah suatu barang dasar secara mekanis, kimia, atau dengan tangan sehingga menjadi barang jadi/setengah jadi, dan atau barang yang kurang nilainya menjadi barang yang lebih tinggi nilainya, dan sifatnya lebih dekat kepada pemakai

TECHNICAL NOTES

1. *Data collection of large and medium scale manufacturing is conducted through The Large and Medium Manufacturing Establishment Survey that has been done annually for all industries (census) since 1975. Large and Medium Manufacturing Establishment Survey covers all manufactures/industries with 20 workers or more by questionnaire II A.*
2. *The industrial classification adopted in this survey refers to the Klasifikasi Baku Lapangan Usaha Indonesia (KBLI). KBLI is classification of economic activities based on the International Standard Industrial Classification of All Economic Activities (ISIC rev 4) that has been modified according to the local condition in Indonesia.*
3. **Manufacturing industry** is defined as an economic activity processing basic goods mechanically, chemicals or manually into final or intermediate goods. It is also defined as processing of lower value goods into higher value goods as final or intermediate products. The activities also include

akhir. Termasuk dalam kegiatan ini adalah jasa industri dan pekerjaan perakitan.

4. **Jasa industri** adalah kegiatan industri yang melayani keperluan pihak lain. Pada kegiatan ini bahan baku disediakan oleh pihak lain sedangkan pihak pengolah hanya melakukan pengolahannya dengan mendapat imbalan sebagai balas jasa (upah maklon).
5. **Perusahaan atau usaha industri** adalah suatu unit (kesatuan) usaha yang melakukan kegiatan ekonomi, bertujuan menghasilkan barang atau jasa, terletak pada suatu bangunan atau lokasi tertentu, dan mempunyai catatan administrasi tersendiri mengenai produksi dan struktur biaya serta ada seorang atau lebih yang bertanggung jawab atas usaha tersebut.
6. Industri manufaktur dikelompokkan ke dalam 4 golongan berdasarkan banyaknya pekerja, yaitu: industri besar (100 orang pekerja atau lebih), industri sedang/menengah (20–99 orang pekerja), industri kecil (5–19 orang pekerja), dan industri mikro (1–4 orang pekerja).

services for manufacturing and assembling.

4.Services for manufacturing is defined as a manufac-turing activity which serving other manufacturing establishments. In this case, raw materials are supplied by others while the workers are paid as a compensation for processing raw materials.

5.A manufacturing establishment is defined as a production unit engaged in economic activity, producing goods or services, located in a building or in a certain location, keeping a business record concerning the production and cost structure, and having a person or more that are responsible to those activities.

6.Manufacturing industries are categorized into four groups, based on the number of employees: large scale manufacturing (100 employees or more), medium scale manufacturing (20–99 employees), small scale manufacturing (5–19 employees), and micro industry (1–4 employees).

BAB VI INDUSTRI & PERDAGANGAN/INDUSTRY & TRADE

7. Pelanggan adalah individu atau kelompok, baik rumah tangga, perusahaan atau institusi non profit yang membeli air bersih dari perusahaan air bersih.
7. *Customers are individuals or groups, whether household, company or non-profit institutions that buy water supply from water supply establishment.*
8. Air disalurkan adalah volume air bersih dari perusahaan air bersih
8. *Distributed water is the volume of water supply from water supply establishment.*

<https://waropenkab.bps.go.id>

BAB VI INDUSTRI & PERDAGANGAN/INDUSTRY & TRADE

ULASAN

Industri

Pada tahun 2018 jumlah industri kecil di Kabupaten Waropen sebagian besar berada di kelompok pengolahan pangan dan industri kecil kelajinan dan umum yakni masing-masing sebanyak 72 industri. Jumlah tenaga kerja yang terserap pada sektor kerajinan dan umum adalah 163, sedangkan kelompok makanan menyerap 92 tenaga kerja. Berikutnya disusul oleh industri kecil cabang logam dan elektronika yakni sebanyak 42 industri dan jumlah tenaga kerja yang diserap sebanyak 116 orang.

Energi

APMS Pertamina selaku distributor BBM, pada tahun 2017 telah menyediakan bensin sebanyak 3480 ton atau rata-rata sebanyak 290 ton setiap bulannya. Sedangkan untuk solar, Pertamina mendistribusikan sebanyak 510 ton atau rata-rata sebanyak 42,5 ton setiap bulannya.

DESCRIPTION

Industry

In 2018, the number of small industries in Waropen regency mostly food processing industry, there are 72 industry and small industry of crafting is 72 industries. The number of labour/employer absorbed in these sectors respectively are 92 and 163 labour. Next followed by a small industry branch of metal and electronics of 42 industries and the number of workers absorbed is 116 people.

Energy

APMS Pertamina as distributor of petroleum, in the year 2017 have provided gasoline as much as 3.480 tons or average 290 tons monthly. While for the diesel fuel, Pertamina distributed as much as 510 tons or average 42,5 tons monthly.

BAB VI INDUSTRI & PERDAGANGAN/INDUSTRY & TRADE

Tabel 6.1.1 Jumlah Industri Kecil Bahan Bangunan Menurut Jenis dan Tenaga Kerja di Kabupaten Waropen, 2018
Number of Small Industry with Construction Source by Type and Employee in Waropen Regency, 2018

No	Jenis Industri <i>Type of Industry</i>	Jumlah Industri <i>Number of Industry</i>	Jumlah Tenaga Kerja <i>Number of Labour</i>
(1)	(2)	(3)	(4)
1	Penggergajian Kayu	4	12
2	Pembuatan Kusen	0	0
3	Meubel Kayu/Rotan	22	110
4	Barang dari Semen	6	18
5	Tegel	0	0
6	Batu Tella	9	27
Jumlah		41	167

Sumber: Dinas Perindustrian, Perdagangan, Koperasi, dan UKM Kabupaten Waropen
Source: Department of Industry, Trade, Cooperatives and SMEs Waropen

BAB VI INDUSTRI & PERDAGANGAN/INDUSTRY & TRADE

Tabel 6.1.2 Jumlah Industri Kecil Kerajinan dan Umum Menurut Jenis dan Tenaga Kerja di Kabupaten Waropen, 2018
Number of Small Industry of Handcraft and Common by Type and Employee in Waropen Regency, 2018

No	Jenis Industri	Jumlah Industri	Jumlah Tenaga Kerja
(1)	Type of Industry	Number of Industry	Number of Labour
(1)	(2)	(3)	(4)
1	Ukir-ukiran	0	0
2	Perhiasan Emas	0	0
3	Kerajinan Kerang	8	24
4	Noken	48	96
5	Pangkas Rambut	5	10
6	Salon	2	6
7	Sablon	0	0
8	Papan Nama/Stempel	0	0
9	Photo Studio	0	0
10	Foto Copy	0	0
11	Penjahit	9	27
12	Sol Sepatu	0	0
Jumlah		72	163

Sumber: Dinas Perindustrian, Perdagangan, Koperasi, dan UKM Kabupaten Waropen
 Source: Department of Industry, Trade, Cooperatives and SMEs Waropen

BAB VI INDUSTRI & PERDAGANGAN/INDUSTRY & TRADE

Tabel 6.1.3 Jumlah Industri Kecil Cabang Logam dan Elektronika Menurut Jenis dan Tenaga Kerja di Kabupaten Waropen, 2018
Number of Small Industry of Metal and Electronic by Type and Labour in Waropen Regency, 2018

No	Jenis Industri	Jumlah Industri	Jumlah Tenaga Kerja
(1)	Type of Industry	Number of Industry	Number of Labour
1	Pande Besi	4	8
2	Perkalengan	0	0
3	Reparasi Kendaraan Roda 4	2	4
4	Reparasi Kendaraan Roda 2	34	102
5	Reparasi Sepeda	1	2
6	Tambal Ban	0	0
7	Reparasi Mesin Ketik	0	0
8	Reparasi Arloji	0	0
9	Reparasi Radio/TV	0	0
10	Reparasi Mesin Jahit	0	0
11	Pembuatan Perahu	0	0
12	Reparasi Motor Johnson	0	0
Jumlah		41	116

Sumber: Dinas Perindustrian, Perdagangan, Koperasi, dan UKM Kabupaten Waropen
 Source: Department of Industry, Trade, Cooperatives and SMEs Waropen

BAB VI INDUSTRI & PERDAGANGAN/INDUSTRY & TRADE

Tabel 6.1.4 Jumlah Industri Kecil Pengolahan Pangan Menurut Jenis dan Tenaga Kerja di Kabupaten Waropen, 2018
Table *Number of Small Industry of Food Processing by Type and Labour in Waropen Regency, 2018*

No	Jenis Industri <i>Type of Industry</i>	Jumlah Industri <i>Number of Industry</i>	Jumlah Tenaga Kerja <i>Number of Labour</i>
(1)	(2)	(3)	(4)
1	Pengasinan Ikan	0	0
2	Tempe/Tahu	8	5
3	Air Mineral	6	25
4	Tepung Sagu	0	0
5	Sagu Lempeng	12	12
6	Es Balok	0	0
7	Es Lilin	0	0
8	Mie Basah	0	1
9	Kue Basah	22	22
10	Roti	5	5
11	Gula Merah	0	0
12	Minyak Kelapa	5	5
13	Parut Kelapa	11	11
14	Keripik Ubi	0	0
15	Emping Melinjo	1	1
16	Kerupuk	5	5
17	Penggilingan Kopi	0	0
Jumlah		72	92

Sumber: Dinas Perindustrian, Perdagangan, Koperasi, dan UKM Kabupaten Waropen
 Source: *Department of Industry, Trade, Cooperatives and SMEs Waropen*

BAB VI INDUSTRI & PERDAGANGAN/INDUSTRY & TRADE

Tabel 6.1.5 Jumlah Pengusaha Berdasarkan SIUP dan Perusahaan yang Telah Memperoleh TDP di Kabupaten Waropen, 2018
Table *Number of Entrepreneur Base on SIUP and Business which have TDP in Waropen Regency, 2018*

Uraian/Description	2018
(1)	(2)
I. Golongan Usaha	
Menurut Hukum	
1 Perseroan Terbatas (PT)	7
2 CV	47
3 Koperasi	0
4 Firma (FA)	0
5 Perusahaan Perorangan (PO)	0
Jumlah	54
II. Golongan Perusahaan	
Menurut Permodalan	
1 Perdagangan Besar	5
2 Perdagangan Menengah	21
3 Perdagangan Kecil	313
Jumlah	339

Sumber: Badan Pengelola Pajak dan Retribusi Daerah Kabupaten Waropen
 Source: *Badan Pengelola Pajak dan Retribusi Daerah Waropen Regency*

BAB VI INDUSTRI & PERDAGANGAN/INDUSTRY & TRADE

Tabel 6.2.1 Realisasi Pemasukan dan Penyaluran Bahan Bakar Minyak (BBM) Setiap Bulan (dalam Ton) di Kabupaten Waropen, 2018
Table *The Realization of Income and Supplied Petroleum Every Month in Waropen Regency, 2018*

Bulan/ Month	Pemasukan				Penyaluran			
	Pertalite	Premium	Solar	Biosolar	Pertalite	Premium	Solar	Biosolar
(1)	(2)	(3)	(4)	(5)	(6)	(7)	(8)	(9)
Januari/ January	0	280	40	0	0	280	40	0
Februari/ February	0	280	40	0	0	280	40	0
Maret/ March	0	280	40	0	0	280	40	0
April/ April	0	280	40	0	0	280	40	0
Mei/ May	0	280	40	0	0	280	40	0
Juni/ June	20	280	40	0	20	280	40	0
Juli/ July	40	280	40	0	40	280	40	0
Agustus/ August	40	280	40	0	40	280	40	0
September/ September	20	280	40	0	20	280	40	0
Oktober/ October	40	280	40	0	40	280	40	0
November/ November	80	280	10	30	80	280	10	30

BAB VI INDUSTRI & PERDAGANGAN/INDUSTRY & TRADE

Desember/ <i>December</i>	60	280	0	40	60	280	0	40
Jumlah/ <i>Total</i>	300	3360	41 0	70	300	3360	410	70

Sumber: APMS PT. Pertamina

Source: APMS PT. Pertamina

*)Pertamina tidak menangani distribusi minyak tanah

*)Pertamina not handle the distribution of kerosene

<https://waropenkab.bps.go.id>

Halaman ini sengaja dikosongkan

This page is intentionally unmarked

7

<https://waropenkab.bps.go.id>

BAB VII HOTEL DAN WISATAWAN

Chapter VII Hotel and Tourism

PENJELASAN TEKNIS

TECHNICAL NOTES

1. **Wisatawan mancanegara** (wisman) ialah setiap pengunjung yang mengunjungi suatu negara di luar tempat tinggalnya, didorong oleh satu atau beberapa keperluan tanpa bermaksud memperoleh penghasilan di tempat yang dikunjungi dan lamanya kunjungan tersebut tidak lebih dari satu tahun (12 bulan). Definisi ini mencakup 2 (dua) kategori wisatawan mancanegara, yaitu :
 - a. Wisatawan (turis) ialah setiap pengunjung seperti definisi di atas yang tinggal paling sedikit 24 jam, akan tetapi tidak lebih dari 1 (satu) tahun di tempat yang dikunjungi, dengan maksud antara lain: berlibur, rekreasi, olah raga, bisnis, menghadiri pertemuan, studi, dan kunjungan dengan alasan kesehatan.
 - b. *Excursionist* ialah setiap pengunjung seperti definisi di atas yang tinggal kurang dari 24 jam di tempat yang dikunjungi (termasuk "Cruise passengers"). Cruise Passengers ialah setiap pengunjung yang tiba di suatu negara di mana mereka tidak menginap di akomodasi yang

1. **An International Visitor** is any person visiting a country other than his usual place of residence for any reason other than for earning income in the country visited, and the length of stay is no more than one year (12 months). This definition covers two categories of foreign visitors, namely :
 - a. "Tourist" is any visitor staying for at least 24 hours, but no more than one year, in the country visited, with the intention of visiting, and for any of these purposes: Pleasure, recreation and sports, Business, visiting friends and relatives, missions, attending meetings, conferences, visit for health reasons and study.
 - b. "Excursionist" is any visitor staying less than 24 hours in the country visited including, "Cruise Passengers", i.e. visitors arriving in a country without staying in any accommodation available in the visited country.

tersedia di negara tersebut, misalnya dengan kapal laut.

2. **Rata-rata lama tinggal** adalah rata-rata waktu tinggal wisatawan mancanegara di Indonesia untuk satu kali kunjungan.
 3. **Usaha penyediaan akomodasi** adalah usaha yang menyediakan pelayanan penginapan yang dapat dilengkapi dengan pelayanan pariwisata lainnya. Usaha penyediaan akomodasi dapat berupa hotel, vila, pondok wisata, bumi perkemahan, persinggahan karavan, dan akomodasi lainnya yang digunakan untuk tujuan pariwisata.
 4. **Hotel** adalah penyediaan akomodasi secara harian berupa kamar-kamar di dalam satu bangunan yang dapat dilengkapi dengan jasa pelayanan makan dan minum, kegiatan hiburan dan atau fasilitas lainnya. Hotel terdiri dari hotel berbintang dan hotel non- bintang.
 5. **Hotel bintang** adalah usaha penyediaan jasa pelayanan penginapan, makan minum serta jasa lainnya bagi umum dengan menggunakan sebagian atau seluruh
2. ***Average length of stay** is the average stay duration of foreign visitor in Indonesia for one trip.*
 3. *The business of providing accommodation is a business that provides specialty services that can be equipped with other tourism services. It includes hotel, villa, cottage, camping, caravan stop, and other accommodation that are used for tourism purposes.*
 4. ***Hotel** is a daily supply of accommodation rooms within a building which can be equipped with eating and drinking services, entertainment activities and/or other facilities. Hotel consists of a classified hotel and a non-classified hotel.*
 5. ***A star hotel** is the business of providing an accommodation, eating and drinking as well as other services for the public by using a building or a part of a building. It is*

bangunan. Usaha ini dikelola secara komersial serta memenuhi ketentuan persyaratan sebagai hotel bintang (termasuk berlian) yang ditetapkan dalam surat keputusan instansi yang membinanya. Misalnya hotel bintang lima, hotel bintang empat dan seterusnya.

managed commercially and meets specified requirements as a star hotel (including diamonds) set forth in the decree of fostering agency. For example, five star hotel, four star hotel, and so on.

6. **Tingkat penghunian kamar hotel** adalah persentase banyaknya malam kamar yang dihuni terhadap banyaknya malam kamar yang tersedia.
7. **Rata-rata lamanya tamu menginap** adalah banyaknya malam tempat tidur yang terpakai (malam tamu) dengan banyaknya tamu yang menginap di hotel atau akomodasi lainnya.

6. **Room occupancy rate** is the number of room-nights occupied divided by the number of room-nights available, multiplied by 100 percent.
7. **Average length of stay** is the number of bed-nights used (guest night) divided by the number of guests coming to spend the night at the accommodation.

ULASAN

Pada tahun 2018, Jumlah akomodasi hotel yang ada di kabupaten waropen yakni dua hotel. Dua hotel ini berada di Distrik Urei Faisei yaitu hotel merpati dan Kanaan. Hotel Merpati memiliki jumlah kamar sebanyak 36 kamar dan tempat tidur sebanyak 67 buah. Sedangkan Hotel Kanaan memiliki 11 kamar dengan tempat tidur sebanyak 22. Berbeda dengan tahun 2017 kamar dan tempat tidur lebih sedikit yaitu 36 kamar dan 68 tempat tidur.

DESCRIPTION

In 2018, the number of hotel accommodation in Waropen regency is two hotel. These hotels are located in the District of Urei Faisei. Merpati Hotel has 36 rooms and 67 beds. On the other hand, Kanaan Hotel is smaller with 11 rooms and 22 beds. This condition is different from 2017. The rooms and beds in 2017 is less than 2018 with 36 rooms and 68 beds

Tabel 7.1 Jumlah Akomodasi Hotel Menurut Distrik/Daerah Kerja di Kabupaten Waropen, 2018
Table Number of Hotel Accomodations by District/Area in Waropen Regency, 2018

Distrik/Daerah Kerja <i>District/Area</i>	Hotel <i>Hotels</i>	Kamar <i>Rooms</i>	Tempat Tidur <i>Beds</i>
(1)	(2)	(3)	(4)
Distrik/District			
1 Waropen Bawah	0	0	0
2 Inggerus	0	0	0
3 Urei Faisei	2	47	89
4 Oudate	0	0	0
5 Wapoga	0	0	0
6 Masirei	0	0	0
7 Risei Sayati	0	0	0
8 Demba	0	0	0
9 Kirihi	0	0	0
10 Walani	0	0	0
Waropen	2	47	89

Sumber: BPS Kabupaten Waropen

Source: BPS Waropen Regency

Halaman ini sengaja dikosongkan

This page is intentionally unmarked

8

<https://waropenkab.bps.go.id>

BAB VIII TRANSPORTASI DAN KOMUNIKASI

*Chapter VIII Transportation and
Communication*

PENJELASAN TEKNIS

1. **Kendaraan bermotor** adalah setiap kendaraan yang digerakkan oleh peralatan teknik yang ada pada kendaraan tersebut, biasanya digunakan untuk angkutan orang atau barang di atas jalan raya selain kendaraan yang berjalan di atas rel. Kendaraan bermotor yang dicatat adalah semua jenis kendaraan kecuali kendaraan bermotor TNI/Polri dan Korps Diplomatik.
2. **Mobil penumpang** adalah setiap kendaraan bermotor yang dilengkapi dengan tempat duduk untuk sebanyak-banyaknya delapan orang, tidak termasuk tempat duduk untuk pengemudi, baik dilengkapi atau tidak dilengkapi bagasi.
3. **Mobil bis** adalah setiap kendaraan bermotor yang dilengkapi dengan tempat duduk untuk lebih dari delapan orang, tidak termasuk tempat duduk untuk pengemudi, baik dilengkapi atau tidak dilengkapi bagasi.
4. **Mobil truk** adalah setiap kendaraan bermotor yang digunakan untuk angkutan barang, selain mobil

TECHNICAL NOTES

1. **Motor vehicles** are any kind of vehicles motorized by machine set up in those vehicles, they are usually used for transporting peoples or goods on roads except vehicles moving along a railway line. The data cover all kinds of motor vehicles except those belong to Indonesia Army Force Indonesian State Police and Diplomatic Corps.
2. **Passenger cars** are any motor vehicles with no more than eight seats, excluding seat for driver, it can be with or without hoot.
3. **Buses** is large passenger cars having seats for more than eight passengers, excluding seat for driver, it can be with or without hoot.
4. **Trucks** are any motor vehicles used to transport goods excluding

BAB VIII TRANSPORTASI DAN KOMUNIKASI/TRANSPORTATION AND COMUNICATION

penumpang, mobil bis dan kendaraan bermotor roda dua.

passenger cars, buses, and motorcycles.

5. **Kereta api** adalah kendaraan dengan tenaga gerak (listrik, diesel atau tenaga uap) yang berjalan sendiri maupun dirangkaikan dengan kendaraan lain, yang akan atau sedang bergerak di atas rel, terdiri dari kereta penumpang dan kereta barang.
5. **Train** is a coach or a number of coaches joined together, moving along a railway line. It can be passenger train or freight train.
6. **Kilometer penumpang** adalah jumlah kilometer dari semua penumpang yang berangkat. Besaran ini merupakan penjumlahan jarak asal tujuan masing-masing penumpang.
6. **Passenger kilometer** is total kilometers of all departing passenger. This measurement is the sum of distance between the place of origin and the place of destination taken by all passengers.
7. **Rata-rata jarak perjalanan per penumpang** adalah rata-rata yang ditempuh oleh setiap penumpang, atau jumlah kilometer penumpang dibagi dengan jumlah penumpang berangkat.
7. **Mean distance of journey per passenger** is mean distance taken by each passenger or total of passenger-kilometer divided by the number of departing passengers.
8. **Kilometer ton** adalah jumlah kilometer semua ton yang diangkat. Besaran ini merupakan hasil penjumlahan jarak asal tujuan masing-masing barang dalam ton.
8. **Ton-kilometer** is total kilometer of all cargoes carried. This is the sum of distance from area of origin to area of destination for each ton of cargoes.

9. **Rata-rata jarak angkut barang** adalah rata-rata jarak yang ditempuh oleh setiap ton barang atau jumlah kilometer ton dibagi dengan ton dimuat.
9. **Mean distance of cargoes loaded** is mean distance of each ton of cargoes loaded or total ton-kilometer divided by total ton of cargoes loaded.
10. **Kunjungan kapal** adalah kapal yang datang di pelabuhan baik untuk berlabuh di perairan maupun bersandar di dermaga.
10. **Ship call** is a ship arriving at a port either for mooring or berthing.
11. **Gross Ton (GT)** adalah volume ruangan kapal dalam m³, kecuali terowongan, lubang poros baling-baling, tempat jangkar, dan alas ganda.
11. **Gross Ton (GT)** is total volume of all room in a ship (m³), excluding the volume of tunnel, the axle of propellers, the anchor, and the chain locker.
12. **Sertifikat Operator Pesawat Udara** adalah tanda bukti terpenuhinya standar dan prosedur dalam pengoperasian pesawat udara oleh perusahaan angkutan udara niaga.
12. **Aircraft Operator Certificate (AOC)** is clearance of compliance to the standards and procedures in aircraft operations by the commercial air transport companies.
13. **Sertifikat Pengoperasian Pesawat Udara** adalah tanda bukti terpenuhinya standar dan prosedur dalam pengoperasian pesawat udara untuk kegiatan angkutan udara bukan niaga.
13. **Operating Certificate (OC)** is clearance of compliance to the standards and procedures in aircraft operations for non-commercial air transport activities.
14. **Kantor Pos** adalah tempat pemberi pelayanan komunikasi tertulis dan
14. **Post Office** is a service provider facility of written communication

atau surat elektronik, layanan paket, layanan logistik, layanan transaksi keuangan, dan layanan keagenan pos untuk kepentingan umum. Rumah pos berfungsi sama seperti kantor pos dan kantor pos pembantu, bedanya rumah pos biasanya terletak di daerah terpencil.

and or electronic mail, parcel service, logistics services, financial transaction services, and postal services to the public. Postal house has the same function as the post office and subsidiary of post office, the difference is that postal house is usually located in remote areas.

15. **Telekomunikasi** adalah setiap pemancaran, pengiriman dan atau penerimaan dari setiap informasi dalam bentuk tanda-tanda, isyarat, tulisan, gambar, suara dan bunyi melalui sistem kawat, optik, radio atau sistem elektromagnetik lainnya.

15. **Telecommunication** includes every transmitting, delivering and or receiving from every information of marking, signal, article, picture, sound and voice through strand of wire system, optic, radio or other electromagnetic system.

16. **Jaringan telekomunikasi** adalah rangkaian perangkat telekomunikasi dan kelengkapannya yang digunakan dalam bertelekomunikasi.

16. **Telecommunication network** is peripheral network of telecommunication and its equipment used in the means of telecommunication.

17. Telepon tetap kabel dalam Susenas disebut **telepon rumah** adalah jaringan telekomunikasi menggunakan perangkat telepon tetap dengan kabel yang secara umum diatur oleh standar-standar teknis dengan menggunakan suatu

17. *Fixed line telephone based on Susenas called **home phone** is a telecommunication network using fixed line telephone device which is generally regulated by technical standards, using a phone number, also known as the Public Switched*

nomor telepon, dikenal pula sebagai Public Switched Telephone Network (PSTN). Pada umumnya dimanfaatkan untuk telepon rumah dan jaringan internet, memiliki kemampuan menghantarkan sinyal dengan kuat dan jelas dengan biaya yang relatif lebih murah.

18. **Telepon bergerak seluler** adalah perangkat telekomunikasi elektronik yang mempunyai kemampuan dasar yang sama dengan telepon tetap kabel, namun dapat dibawa ke mana-mana (portable, mobile) dan tidak perlu disambungkan dengan jaringan telekomunikasi kabel. Selain berfungsi sebagai telepon, telepon selular modern biasanya mendukung layanan tambahan seperti Short Messages Services (SMS), Multimedia Messages Service (MMS), e-mail dan akses Internet, aplikasi bisnis dan permainan, serta fotografi. Saat ini, Indonesia mempunyai dua sistem jaringan telepon bergerak seluler yaitu Global System for Mobile Telecommunications (GSM) dan CDMA.

Telephone Network (PSTN). It is generally used for home phone and Internet networks, has the ability to deliver a strong and clear signal with a relatively low cost.

18. **Cellular mobile phone** is an electronic telecommunication device which has the same basic capabilities with fixed cables, but can be taken anywhere (portable, mobile) and does not need to be connected to the wired telecommunications networks. In addition to functioning as a telephone, modern mobile phone typically supports additional services such as Short Messages Services (SMS), Multimedia Messages Service (MMS), e-mail and access to the Internet, business applications and games, as well as photography. Currently, Indonesia has two cellular mobile telephone network system that are GSM (Global System for Mobile Telecommunications) and Code Division Multiple Access (CDMA).

ULASAN

DESCRIPTION

Transportasi

Transportasi di masa kini telah menjadi kebutuhan yang tak terpisahkan dari kehidupan masyarakat. Makin tingginya tingkat mobilitas turut meningkatkan kebutuhan masyarakat akan kuantitas dan kualitas yang baik pada sarana dan prasarana transportasi, seperti jalan dan jembatan.

Di Kabupaten Waropen, transportasi laut menjadi urat nadi pendistribusian barang dari luar kabupaten karena letaknya yang dipinggir laut. Tahun 2018, tercatat 895 kunjungan kapal yang masuk ke kabupaten Waropen dengan total penumpang yang datang dan berangkat adalah sebanyak 59.621 orang.

Komunikasi

Komunikasi jarak jauh atau yang lebih dikenal dengan istilah telekomunikasi telah menjadi bagian dari gaya hidup masyarakat, dari perkotaan hingga perdesaan. Era informasi yang semakin maju membuat kebutuhan telekomunikasi tidak lagi didominasi oleh masyarakat kalangan atas, melainkan telah menyentuh kehidupan masyarakat bawah. Telepon seluler, sebagai contoh,

Transportation

Transportation have become the indispensable part of people's lives nowadays. Increasingly high levels of mobility also increase the demand of both quantity in transport infrastructure, such as roads and bridges.

In Waropen, a marine transportation artery distribution of goods from outside the district because of its location on the seafont. In 2018, there were 895 ship visits into Waropen with total passengers that come and go are as many as 59.621 people.

Communication

Long-distance communication, well-known by the term telecommunications has become part of people's lifestyle, from urban to rural areas. The information age makes more advanced telecommunications needs are no longer dominated by the upper classes, but has touched the lives of the people below. Cell phones, for example, is no longer a luxury for the people. Practicality,

bukan lagi merupakan barang mewah bagi masyarakat. Kepraktisan, kemudahan, dan makin terjangkauanya harga dan biaya komunikasi semakin mendukung hal tersebut.

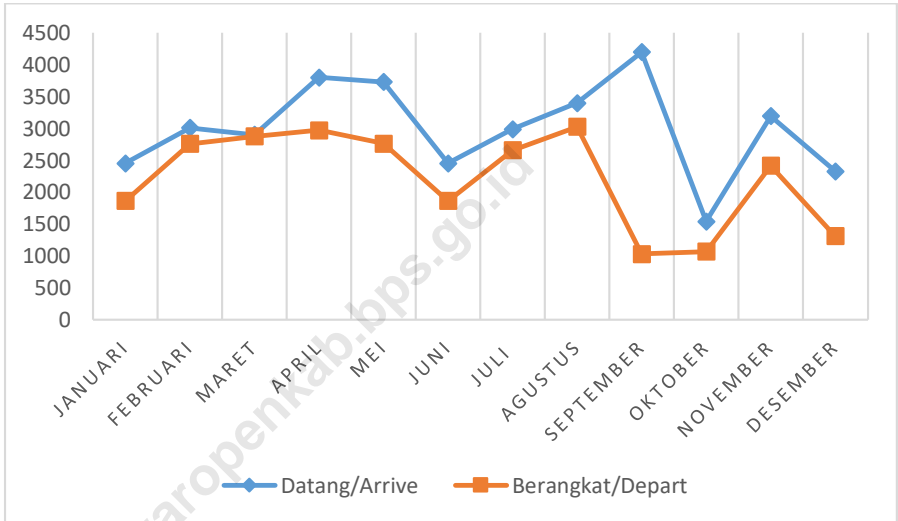
Salah satu sarana komunikasi jarak jauh adalah surat. Pada tahun 2018 tercatat ada 2.165 buah surat pos yang diterima di kantor pos yang ada di Kabupaten Waropen.

convenience and more accesibility of the price and the cost of communication to support that. One of the means of distance communication was letter. In 2018, there were 2.165 pieces of postal mail received at the post office in Waropen.

<https://waropenkab.bps.go.id>

BAB VIII TRANSPORTASI DAN KOMUNIKASI/TRANSPORTATION AND COMMUNICATION

Gambar 8.1 Jumlah Penumpang Datang dan Penumpang Berangkat di Kabupaten Waropen, 2018
Picture **Number of Passengers Who Arrive and Depart in Waropen Regency, 2018**



Sumber: Kantor Pelabuhan Laut Waren Kabupaten Waropen
Source: *Office Seaports Waren, Waropen Regency*

BAB VIII TRANSPORTASI DAN KOMUNIKASI/TRANSPORTATION AND COMUNICATION

Tabel Panjang Jalan (Kabupaten) menurut Keadaan dan Status Jalan di Kabupaten Waropen, 2017-2018
8.1.1 *Length of Roads (Waropen Regency) by Condition and Status in Waropen Regency (km), 2017-2018*
Table

Keadaan (1)	Status Jalan (tahun)	
	2017 (2)	2018 (3)
I. Jenis Permukaan		
a. Diaspal	22,55	24,37
b. Kerikil	141,26	149,28
c. Tanah	284,26	274,42
d. Tidak dirinci	0	0
Jumlah	448,07	448,07
II. Kondisi Jalan		
a. Baik	7,01	13,87
b. Sedang	38,98	48,58
c. Rusak	115,74	108,88
d. Rusak Berat	286,33	276,74
Jumlah	448,07	448,07
III. Kelas Jalan		
a. Kelas I	0	0
b. Kelas II	0	0
c. Kelas III	0	0
d. Kelas III A	448,07	448,07
e. Kelas III B	0	0
f. Kelas III C	0	0
g. Kelas tidak dirinci	0	0
Jumlah	448,07	448,07

Sumber: Kantor Samsat Kabupaten Waropen
 Source: Samsat Office Waropen Regency

BAB VIII TRANSPORTASI DAN KOMUNIKASI/TRANSPORTATION AND COMMUNICATION

Tabel 8.1.2 Jumlah Kendaraan UPPD berdasarkan Jenis dan Plat di Kabupaten Waropen, 2018
Number of UPPD Vehicle by Type and License Plate in Waropen Regency, 2018

No	Jenis Kendaraan	Kepemilikan /Ownership			Jumlah
		Bukan Umum /Private	Umum /Public	Pemerintah /Government	
(1)	(2)	(3)	(4)	(5)	(6)
1	Sedan	2	0	0	2
2	Jeep	3	0	11	14
3	Minibus	49	7	61	117
4	Mikrobus	0	0	35	35
5	Pick up	34	76	65	175
6	Light Truck	13	31	9	53
7	Blind Van	0	1	0	1
8	Ambulance	0	0	5	5
9	Sepeda Motor	1.787	0	1.370	3.157
10	Sepeda Motor R-3	4	0	15	19
11	Lainnya	37	0	4	41
Jumlah		1.929	115	1.575	3.619

Sumber: Kantor Samsat Kabupaten Waropen
Source: Samsat Office Waropen Regency

BAB VIII TRANSPORTASI DAN KOMUNIKASI/TRANSPORTATION AND COMUNICATION

Tabel 8.1.3 Jumlah Kunjungan Kapal Menurut Jenis Pelayaran di Pelabuhan Waren, 2018
Table **Number of Visiting Ship by Type of Cruises in Waren Port, 2018**

Bulan	Jenis Pelayaran						Jumlah
	Pelayaran Rakyat	Perintis	Kapal Ferry/ASDP	Lokal Khusus BBM	Non Pelayaran	Pelayaran Umum	
(1)	(2)	(3)	(4)	(5)	(6)	(7)	(8)
Januari	27	13	7	0	4	51	102
Februari	21	11	8	0	0	36	76
Maret	42	10	8	0	0	32	92
April	25	13	2	0	0	47	87
Mei	30	6	4	0	8	39	87
Juni	30	6	8	0	25	19	88
Juli	29	7	9	2	2	24	73
Agustus	28	9	3	3	0	27	70
September	25	8	5	0	0	24	62
Oktober	29	10	9	0	3	22	73
November	25	4	8	0	2	21	60
Desember	38	5	14	0	0	6	63
Jumlah	349	102	85	5	44	348	933

Sumber: Kantor Pelabuhan Laut Waren Kabupaten Waropen

Source: Office Seaports Waren, Waropen Regency

BAB VIII TRANSPORTASI DAN KOMUNIKASI/TRANSPORTATION AND COMMUNICATION

Tabel 8.1.4 Bongkar Muat Barang/Hewan (Dalam Ton/m³/Ekor) di Pelabuhan Waren, 2018
Table
Number of Cargo/Animals Loaded and Unloaded in Waren Port, 2018

Bulan	Bongkar		Muat	
	Jenis Barang/Hewan (Ton/M ³ /Ekor)	Jenis Kemasan	Jenis Barang/Hewan (Ton/M ³ /Ekor)	Jenis Kemasan
(1)	(2)	(3)	(4)	(5)
Januari	0	0	0	0
Februari	0	0	0	0
Maret	0	0	0	0
April	0	0	0	0
Mei	0	0	0	0
Juni	0	0	0	0
Juli	200 T SIRTU	CURAH	0	0
Agustus	0	0	0	0
September	0	0	0	0
Oktober	0	0	0	0
November	20 BOX	KONTAINER	0	0
Desember	2000 T SIRTU	CURAH	0	0

Sumber: Kantor Pelabuhan Laut Waren Kabupaten Waropen
Source: Office Seaports Waren, Waropen Regency

BAB VIII TRANSPORTASI DAN KOMUNIKASI/TRANSPORTATION AND COMUNICATION

Tabel 8.1.5 Jumlah Kunjungan Kapal dan Penumpang di Pelabuhan Waren, 2018
Table **Number of Visiting Ship and Passenger in Waren Port, 2018**

Bulan <i>Month</i>	Kunjungan <i>/Visiting</i>	Penumpang/Passangers		
		Datang <i>/Arrive</i>	Berangkat <i>/Depart</i>	Jumlah <i>/Total</i>
(1)	(2)	(3)	(4)	(5)
Januari	63	2.453	1.863	4.316
Februari	83	3.012	2.761	5.773
Maret	81	2.900	2.875	5.775
April	98	3.800	2.972	6.772
Mei	93	3.729	2.763	6.492
Juni	63	2.453	1.863	4.316
Juli	83	2.991	2.661	5.652
Agustus	85	3.400	3.028	6.428
September	48	4.200	1.032	2.232
Oktober	53	1.542	1.069	2.611
November	68	3.196	2.415	5.611
Desember	77	2.329	1.314	3.643
Jumlah	895	36.005	26.616	59.621

Sumber: Kantor Pelabuhan Laut Waren Kabupaten Waropen
Source: Office Seaports Waren, Waropen Regency

Tabel 8.2.1 Jumlah Kantor Pos Menurut Jenis dan Distrik di Kabupaten Waropen, 2018
Table **Number of Post Office by Type and District in Waropen Regency, 2018**

	District <i>District</i>	Kantor Pos <i>Post Office</i>	Kantor Pos Pembantu <i>Post Office Helper</i>	Kantor Pos Tambah <i>Post Office Addition</i>	Jumlah <i>Total</i>
	(1)	(2)	(3)	(4)	(5)
1.	Waropen Bawah	0	0	0	0
2.	Inggerus	0	0	0	0
3.	Urei Faisei	0	1	0	1
4.	Oudate	0	0	0	0
5.	Wapoga	0	0	0	0
6.	Masirei	0	0	0	0
7.	Risei Sayati	0	0	0	0
8.	Demba	0	0	0	0
9.	Kirihi	0	0	0	0
10.	Walani	0	0	0	0
11.	Wonti	0	0	0	0
12.	Soyoi Mambai	0	0	0	0
	Waropen	0	1	0	1

Sumber: PT. Pos Indonesia Kabupaten Waropen
Source: PT. Post Indonesia Waropen Regency

BAB VIII TRANSPORTASI DAN KOMUNIKASI/TRANSPORTATION AND COMUNICATION

Tabel 8.2.2 Jumlah Lalu Lintas Surat Pos yang Melalui Kantor Pos/ Pos Pembantu Menurut Sifat Pengiriman di Kabupaten Waropen, 2018
Number of Letter in The Helper Post Office by Type of Delivery in Waropen Regency, 2018

Bulan <i>Month</i>	Dalam Negeri/ <i>Domestic</i>			Luar Negeri <i>Abroad</i>	
	Biasa <i>Common</i>	Kilat/ <i>Flash</i>		Biasa <i>Common</i>	Kilat <i>Flash</i>
		Biasa <i>Common</i>	Khusus <i>Special</i>		
(1)	(2)	(3)	(4)	(5)	(6)
Januari/ <i>January</i>	-	15	125	-	-
Februari/ <i>February</i>	-	25	140	-	-
Maret/ <i>March</i>	-	30	135	-	-
April/ <i>April</i>	-	30	155	-	-
Mei/ <i>May</i>	-	28	158	-	-
Juni/ <i>June</i>	-	40	166	-	-
Juli/ <i>July</i>	-	32	133	-	-
Agustus/ <i>August</i>	-	44	125	-	-
September/ <i>September</i>	-	35	170	-	-
Oktober/ <i>October</i>	-	40	128	-	-
November/ <i>November</i>	-	43	168	-	-
Desember/ <i>December</i>	-	40	160	-	-
Jumlah/ <i>Total</i>	-	402	1.763	-	-

Sumber: PT. Pos Indonesia Kabupaten Waropen
Source: PT. Post Indonesia Waropen Regency

BAB VIII TRANSPORTASI DAN KOMUNIKASI/TRANSPORTATION AND COMUNICATION

Tabel 8.2.3 Jumlah Surat Pos yang Dikirim dari Dalam dan Luar Negeri di Kabupaten Waropen, 2018
Table **Number of Sent and Accepted Post Letter from Domestic and Abroad in Waropen Regency, 2018**

Bulan <i>Month</i>	Dalam Negeri <i>Domestic</i>		Luar Negeri <i>Abroad</i>		Jumlah <i>Total</i>	
	Dikirim <i>Sent</i>	Diterima <i>Received</i>	Dikirim <i>Sent</i>	Diterima <i>Received</i>	Dikirim <i>Sent</i>	Diterima <i>Received</i>
	(2)	(3)	(4)	(5)	(6)	(7)
Januari/ <i>January</i>	-	-	-	-	-	-
Februari/ <i>February</i>	-	-	-	-	-	-
Maret/ <i>March</i>	-	-	-	-	-	-
April/ <i>April</i>	-	-	-	-	-	-
Mei/ <i>May</i>	-	-	-	-	-	-
Juni/ <i>June</i>	-	-	-	-	-	-
Juli/ <i>July</i>	-	-	-	-	-	-
Agustus/ <i>August</i>	-	-	-	-	-	-
Sept/ <i>Sept</i>	-	-	-	-	-	-
Oktober/ <i>October</i>	-	-	-	-	-	-
November/ <i>November</i>	-	-	-	-	-	-
Desember/ <i>December</i>	-	-	-	-	-	-
Jumlah/ <i>Total</i>	-	-	-	-	-	-

Sumber: PT. Pos Indonesia Kabupaten Waropen
Source: PT. Post Indonesia Waropen Regency

BAB VIII TRANSPORTASI DAN KOMUNIKASI/TRANSPORTATION AND COMUNICATION

Tabel 8.2.4 Jumlah Paket Pos yang Dikirim dan Diterima dari Dalam dan Luar Negeri di Kabupaten Waropen, 2018
Number of Sent and Accepted Post Package from Domestic and Abroad in Waropen Regency, 2018

Bulan <i>Month</i>	Dalam Negeri <i>Domestic</i>		Luar Negeri <i>Abroad</i>		Jumlah <i>Total</i>	
	Dikirim <i>Sent</i>	Diterima <i>Received</i>	Dikirim <i>Sent</i>	Diterima <i>Received</i>	Dikirim <i>Sent</i>	Diterima <i>Received</i>
(1)	(2)	(3)	(4)	(5)	(6)	(7)
Januari/ <i>January</i>	7	15	-	-	7	15
Februari/ <i>February</i>	9	30	-	-	9	30
Maret/ <i>March</i>	5	20	-	-	5	20
April/ <i>April</i>	7	22	-	-	7	22
Mei/ <i>May</i>	8	25	-	-	8	25
Juni/ <i>June</i>	7	27	-	-	7	27
Juli/ <i>July</i>	9	20	-	-	9	20
Agustus/ <i>August</i>	10	18	-	-	10	18
September/ <i>September</i>	8	22	-	-	8	22
Oktober/ <i>October</i>	8	14	-	-	8	14
November/ <i>November</i>	12	30	-	-	12	30
Desember/ <i>December</i>	11	35	-	-	11	35
Jumlah <i>Total</i>	101	278	-	-	101	278

Sumber: PT. Pos Indonesia Kabupaten Waropen
Source: PT. Post Indonesia Waropen Regency

BAB VIII TRANSPORTASI DAN KOMUNIKASI/TRANSPORTATION AND COMMUNICATION

Tabel 8.2.5 Jumlah Wesel Pos yang Dikirim dan Diterima Setiap Bulan di Kabupaten Waropen, 2018
Table
Number of Sent and Accepted Money Order Every Month in Waropen Regency, 2018

Bulan <i>Month</i>	Dikirim <i>Sent</i>		Diterima <i>Received</i>	
	Jumlah <i>Total</i>	Nilai <i>Value</i>	Jumlah <i>Total</i>	Nilai <i>Value</i>
(1)	(2)	(3)	(4)	(5)
Januari/ <i>January</i>	2	Rp10.000.000	2	Rp400.000
Februari/ <i>February</i>	2	Rp8.000.000	-	-
Maret/ <i>March</i>	2	Rp10.000.000	-	-
April/ <i>April</i>	3	Rp7.000.000	1	Rp200.000
Mei/ <i>May</i>	4	Rp8.000.000	2	Rp600.000
Juni/ <i>June</i>	3	Rp7.000.000	-	-
Juli/ <i>July</i>	2	Rp6.000.000	1	Rp500.000
Agustus/ <i>August</i>	5	Rp10.000.000	3	Rp300.000
September/ <i>September</i>	3	Rp7.000.000	-	-
Oktober/ <i>October</i>	5	Rp10.000.000	2	Rp400.000
November/ <i>November</i>	6	Rp14.000.000	2	Rp500.000
Desember/ <i>December</i>	4	Rp8.000.000	4	Rp1.000.000
Jumlah/ <i>Total</i>	38	Rp105.000.000	17	Rp3.900.000

Sumber: PT. Pos Indonesia Kabupaten Waropen
Source: PT. Post Indonesia Waropen Regency

9

BAB IX KEUANGAN DAN KOPERASI

*Chapter IX Finance and
Cooperation*

PENJELASAN TEKNIS

1. **Pendapatan Asli Daerah (PAD)** adalah pendapatan yang diperoleh daerah yang dipungut berdasarkan peraturan daerah sesuai dengan peraturan perundang-undangan, guna keperluan daerah yang bersangkutan dalam membiayai kegiatannya.
2. **Dana Perimbangan** adalah dana yang bersumber dari pendapatan APBN yang dialokasikan kepada Daerah untuk mendanai kebutuhan daerah dalam rangka pelaksanaan desentralisasi.
3. **Lain-lain Pendapatan yang Sah** adalah pendapatan lainnya dari pemerintah pusat dan atau dari instansi pusat, serta dari daerah lainnya.

TECHNICAL NOTES

1. **Original Local Government Revenue** is revenue that withheld based on local regulations in accordance with the legislation, for the purposes of financing their activities.
2. **Balanced Budget** is the fund coming from the state budget that allocated to regions to fund their needs in the context of decentralization.
3. **Other Legal Revenue** is other income that coming from the central government and or from the central agencies, as well as from other local government.

BAB IX KEUANGAN DAN KOPERASI / FINANCE AND COOPERATION

ULASAN

DESCRIPTION

Kuangan Daerah

Berdasarkan data APBD kabupaten Waropen tahun 2018, realisasi penerimaan pemerintah Kabupaten Waropen mencapai 941 miliar rupiah. Realisasi penerimaan pemerintah Kabupaten Waropen berasal dari PAD 0,38 persen, pendapatan transfer 77,5 persen, dan lain-lain pendapatan daerah yang sah 22 persen.

Koperasi

Koperasi sebagai soko guru perekonomian bangsa patut dipertahankan keberadaannya, karena asasnya yang kekeluargaan terhadap anggota-anggotanya. Ada 39 koperasi di kabupaten Waropen pada tahun 2018 yang terdiri dari 13 Koperasi Unit Desa (KUD) dan 26 Non KUD.

Perbankan

Keberadaan lembaga keuangan seperti bank di suatu daerah akan sangat membantu perkembangan ekonomi daerah tersebut. Tersedianya fasilitas untuk menyimpan uang lewat tabungan dengan aman. Serta adanya fasilitas

Regional Finance

Based on data from APBD Waropen Regency 2018, the realization of regencial government revenues reached 941 billion rupiahs. Realization of regencial government revenues consisted of local original revenues (0,38 percent), transfer income (77,5 percent) and other revenues (22 percent).

Cooperation

Cooperative as the pillar of the nation's economy should be protected, because of the principle of kinship to members. There are 39 cooperatives in Waropen Regency in 2018 which 13 units are the Village Unit Cooperatives (KUD) and 26 are non KUD.

Banking

The existence of financial institutions such as banks in the region will help the economic development of an area. Availability of facilities to save money by saving to make it safer. As well as the credit facilities granted to the banking

kredit yang dapat diberikan dunia perbankan dapat membantu masyarakat untuk memulai gaya hidup menabung serta membantu dalam masalah permodalan. Pada tahun 2018 ada tiga bank di kabupaten waropen yaitu bank BRI, BNI dan bank Papua.

Harga

Perkembangan harga barang-barang menjadi salah satu faktor untuk menilai distribusi barang yang masuk ke sebuah wilayah. Semakin mahal harga barang dalam suatu wilayah, semakin besar juga nilai faktor yang mengindikasikan bahwa distribusi barang mengalami kendala. Barang yang menjadi fokus utama adalah bahan-bahan yang menjadi kebutuhan sehari-hari masyarakat.

Selama tahun 2018, secara umum harga-harga barang bergerak stabil per bulannya, sehingga harga rata-ratanya mendekati harga per bulannya. Hal ini secara tidak langsung menggambarkan arus distribusi barang di Kabupaten Waropen relatif stabil sepanjang tahun 2018.

world can help people to start saving lifestyle and assist in capital issues. In 2018, there were 3 Bank in Waropen. Those 3 Bank are BRI Bank, BNI Bank, and Bank of Papua.

Price

The development of prices of goods to be one of the factors to assess the distribution of goods coming into the region. The more expensive the price of goods in a region, the greater the value of the factors which indicate that the distribution of goods having problems. Goods are the main focus is the ingredients into people's daily needs.

During the year 2018, the general prices of goods are steady per month, so the average price close to the price per month. It captures the flow of goods distribution in Waropen relatively stable throughout the year 2018.

Retail prices of rice brands in Waropen Wasps during the month from January to December dikisaran Rp. 15.000,00 – 16.000,00 per Kg so that the average price is Rp.

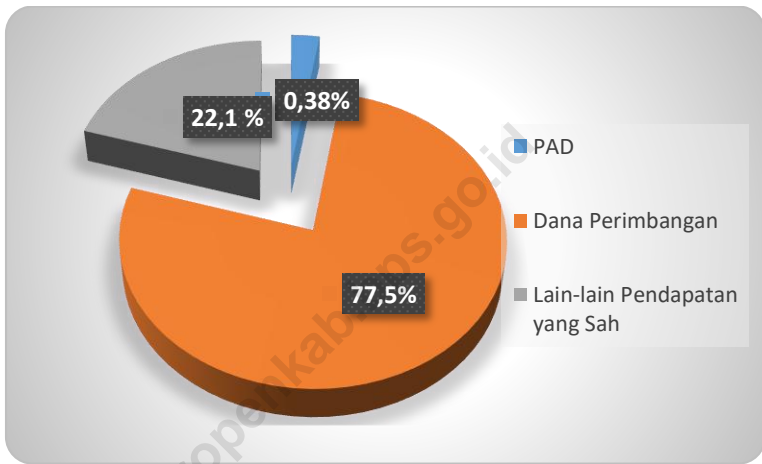
BAB IX KEUANGAN DAN KOPERASI / FINANCE AND COOPERATION

Harga eceran beras merk Tawon di Kabupaten Waropen selama bulan Januari-Desember berada dikisaran harga Rp. 15.000,00 – 16.000,00 per Kg sehingga harga rata-ratanya Rp.14.333,00. Sedangkan harga eceran tomat sayur selama bulan Januari - Desember berada dikisaran harga Rp. 15.000,00 - 25.000,00 per kg dengan rata-rata Rp. 22.083,00.

14.333,00. While the retail price of tomato fruit during the months from January to December dikisaran Rp. 15.000,00 – 25.000,00 per kg with an average of Rp. 22.083,00.

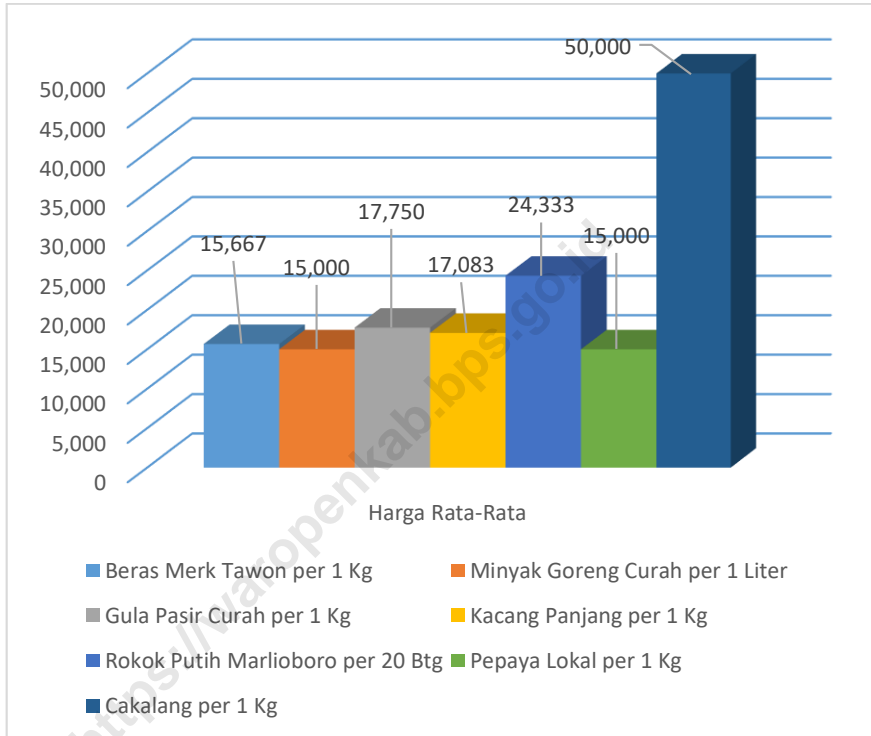
<https://waropenkab.bps.go.id>

Gambar 9.1 **Persentase Pendapatan Pemerintah Kabupaten Waropen Menurut Jenis Pendapatan (rupiah), 2018**
Picture *Percentage Revenues of Government of Waropen Regency by Source of Revenues (rupiahs), 2018*



BAB IX KEUANGAN DAN KOPERASI / FINANCE AND COOPERATION

Gambar 9.2 Harga rata-rata Berbagai Komoditas di Kabupaten Waropen, 2018
Picture Average Price of Commodities in Waropen Regency, 2018



BAB IX KEUANGAN DAN KOPERASI / FINANCE AND COOPERATION

Tabel 9.1.1 Realisasi Pendapatan Pemerintah Kabupaten Waropen Menurut Jenis Pendapatan (Rupiah), 2018
Table Actual Revenues of Government of Waropen Regency by Source of Revenues (Rupiahs), 2018

	Jenis Pendapatan <i>Source of Revenues</i>	Jumlah <i>Total</i>
	(1)	(2)
1	Pendapatan Asli Daerah (PAD)/Original Local Government Revenue	3.539.430.038
1.1	Pajak Daerah/Local Taxed	895.938.095
1.2	Retribusi Daerah/Retributions	34.587.000
1.3	Hasil Perusahaan Milik Daerah dan Pengelolaan Kekayaan Daerah yang Dipisahkan/ <i>Income of Regional Gov. Corporate and Mangement of Separated Reg. Gov. Wealth</i>	774.972.589
1.4	Lain-lain PAD yang Sah/Other Original Local Gov. Revenue	1.833.932.354
2	Dana Perimbangan/Balanced Budget	729.561.016.142
2.1	Bagi Hasil Pajak/Tax Sharing	62.939.815.852
2.2	Dana Alokasi Umum <i>General Allocation Funds</i>	562.528.293.000
2.3	Dana Alokasi Khusus <i>Special Allocation Funds</i>	104.092.907.290
3	Lain-lain Pendapatan yang Sah/Other Legal Revenue	208.534.531.202
3.1	Dana Bagi Hasil Pajak Provinsi dan Permintaan Daerah <i>Tax Sharing of Province and Local Governments</i>	14.170.821.866
3.2	Dana Penyesuaian dan Otonomi Daerah/ <i>Autonomous Region and Balancing Funds</i>	100.808.611.000
3.3	Lainnya/Other Funds	93.555.098.336
Jumlah/Total		941.634.977.382

Sumber: Badan Pengelolaan Keuangan dan Aset Daerah Kabupaten Waropen
 Source: Finance and Asset Management Agency Regions of Waropen

BAB IX KEUANGAN DAN KOPERASI / FINANCE AND COOPERATION

Tabel 9.2.1 Jumlah Koperasi Unit Desa (KUD) dan Non KUD di Kabupaten Waropen, 2018
Table Number of Village Unit Cooperation (VUC) Non-VUC in Waropen Regency, 2018

Distrik <i>District</i>	KUD <i>VUC</i>	Non KUD <i>Non VUC</i>	Jumlah <i>Total</i>
(1)	(2)	(3)	(4)
Waropen Bawah	3	6	9
Inggerus	4	0	4
Urei Faisei	0	18	18
Oudate	2	0	2
Wapoga	1	0	1
Masirei	1	0	1
Risei Sayati	1	0	1
Demba	1	2	3
Kirihi	0	0	0
Walani	0	0	0
Wonti	0	0	0
Soyoi Mambai	0	0	0
Waropen	13	26	39

Sumber: Dinas Perindustrian, Perdagangan, Koperasi, dan UKM Kabupaten Waropen
 Source: Department of Industry, Trade, Cooperatives and SMEs Waropen

BAB IX KEUANGAN DAN KOPERASI / FINANCE AND COOPERATION

Tabel 9.2.2 Jumlah Koperasi Non KUD menurut tingkatannya di Kabupaten Waropen, 2018
Table *Number of Non-VUC Cooperation by Level of Cooperation in Waropen Regency, 2018*

Distrik <i>District</i>	Koperasi Primer <i>Primary Cooperation</i>	Koperasi Sekunder <i>Secondary Cooperation</i>	Jumlah <i>Total</i>
(1)	(2)	(3)	(4)
Waropen Bawah	9	0	9
Inggerus	3	0	3
Urei Faisei	18	0	18
Oudate	2	0	2
Wapoga	1	0	1
Masirei	1	0	1
Risei Sayati	0	0	0
Demba	3	0	3
Kirihi	0	0	0
Walani	0	0	0
Wonti	0	0	0
Soyoi Mambai	0	0	0
Waropen	37	0	37

Sumber: Dinas Perindustrian, Perdagangan, Koperasi, dan UKM Kabupaten Waropen
 Source: *Department of Industry, Trade, Cooperatives and SMEs Waropen*

BAB IX KEUANGAN DAN KOPERASI / FINANCE AND COOPERATION

Tabel 9.2.3 Jumlah Koperasi Non KUD Menurut Jenisnya di Kabupaten Waropen, 2018
Table **Number of Non-VUC Cooperation by Type of Cooperation in Waropen Regency, 2018**

Jenis Koperasi <i>Type of Cooperation</i>	2018
(1)	(4)
Koperasi Produsen	13
Koperasi Konsumen	10
Koperasi Simpan Pinjam	5
Koperasi Pemasaran	3
Koperasi Jasa	2
Koperasi Lainnya	6
Jumlah	39

Sumber: Dinas Perindustrian, Perdagangan, Koperasi, dan UKM Kabupaten Waropen
Source: Department of Industry, Trade, Cooperatives and SMEs Waropen

BAB IX KEUANGAN DAN KOPERASI / FINANCE AND COOPERATION

Tabel 9.2.4 Jumlah Koperasi Non KUD menurut Kelompok di Kabupaten Waropen, 2018
Table **Number of Non-VUC Cooperation by Category of Cooperation in Waropen Regency, 2018**

Kelompok Koperasi <i>Cooperation Group</i>	2018
(1)	(2)
Koperasi Pegawai Negeri Sipil (KPN-RI)	4
Koperasi TNI/POLRI	0
Koperasi Karyawan Swasta (Kopkar)	1
Koperasi Masyarakat (Kopermas)	5
Koperasi Serba Usaha (KSU)	2
Koperasi Lainnya	14
Jumlah	26

Sumber: Dinas Perindustrian, Perdagangan, Koperasi, dan UKM Kabupaten Waropen
Source: Department of Industry, Trade, Cooperatives and SMEs Waropen

BAB IX KEUANGAN DAN KOPERASI / FINANCE AND COOPERATION

Tabel 9.2.5 Jumlah Anggota Koperasi Non KUD menurut Kelompok di Kabupaten Waropen, 2018
Table Number of The Member of Non-VUC Cooperation by Category of Cooperation in Waropen Regency, 2018

Kelompok Koperasi <i>Cooperation Group</i>	2018
(1)	(2)
Koperasi Pegawai Negeri Sipil (KPN-RI)	131
Koperasi TNI/POLRI	0
Koperasi Karyawan Swasta (Kopkar)	52
Koperasi Masyarakat (Kopermas)	264
Koperasi Serba Usaha (KSU)	83
Koperasi Lainnya	687
Jumlah	1.217

Sumber: Dinas Perindustrian, Perdagangan, Koperasi, dan UKM Kabupaten Waropen
 Source: Department of Industry, Trade, Cooperatives and SMEs Waropen

BAB IX KEUANGAN DAN KOPERASI / FINANCE AND COOPERATION

Tabel 9.2.6 Jumlah Pegawai Tetap dan Anggota KUD di Kabupaten Waropen, 2018
Table Number of Employee and Member of VUC in Waropen Regency, 2018

Distrik <i>District</i>	Pegawai Tetap <i>Employee</i>	Anggota <i>Member</i>	Jumlah <i>Total</i>
(1)	(2)	(3)	(4)
Waropen Bawah	9	420	429
Inggerus	9	315	324
Urei Faisei	6	87	93
Oudate	6	70	76
Wapoga	27	315	342
Masirei	3	45	48
Risei Sayati	-	-	0
Demba	6	73	79
Kirihi	-	-	0
Walani	-	-	0
Wonti	-	-	0
Soyoi Mambai	-	-	0
Waropen	66	1.325	1.391

Sumber: Dinas Perindustrian, Perdagangan, Koperasi, dan UKM Kabupaten Waropen
 Source: Department of Industry, Trade, Cooperatives and SMEs Waropen

BAB IX KEUANGAN DAN KOPERASI / FINANCE AND COOPERATION

Tabel 9.3.1 Banyaknya Dana Dari Masyarakat Pada BRI Cabang Pembantu Waropen, 2018 (Dalam Rupiah)
Table Number of Customer Funds in The BRI Waropen Helper Branch, 2018 (In Rupiahs)

Bulan <i>Month</i>	Giro <i>Giro</i>	Deposito <i>Deposito</i>	Tabungan <i>Saving</i>	Jumlah <i>Total</i>
(1)	(2)	(3)	(4)	(5)
Januari	2.788.230.999	6.018.300.000	50.522.603.000	59.329.133.999
Februari	2.648.155.213	6.217.300.000	47.586.446.000	56.451.901.213
Maret	2.244.697.028	6.217.300.000	46.806.929.000	55.782.926.028
April	2.141.375.407	7.056.300.000	42.333.445.000	51.531.120.407
Mei	1.908.072.701	7.022.300.000	44.718.634.000	53.649.006.701
Juni	2.098.289.720	7.022.300.000	46.353.037.000	55.473.626.720
Juli	1.761.309.214	7.042.300.000	44.978.842.000	53.782.451.214
Agustus	1.678.459.074	6.792.300.000	46.816.293.000	55.287.052.074
September	1.727.371.907	6.662.000.000	45.616.335.000	54.005.706.907
Oktober	2.457.114.574	6.847.000.000	46.840.624.000	46.144.738.574
November	1.832.294.491	6.960.000.000	48.268.768.000	57.064.062.491
Desember	1.725.671.128	7.060.000.000	60.022.558.000	68.808.229.128
Rata-rata	2.084.253.455	6.743.116.0667	47.572.042.833	55.609.162.955

Sumber: BRI Cabang Pembantu Waropen
 Source: BRI Waropen Helper Branch

BAB IX KEUANGAN DAN KOPERASI / FINANCE AND COOPERATION

Tabel 9.3.2 Banyaknya Kredit Perbankan Menurut Penggunaanya Pada BRI Cabang Pembantu Waropen, 2018 (Dalam Rupiah)
Table *Number of Bank's Credit by Usage in BRI Waropen Helper Branch, 2018 (Rupiahs)*

Bulan <i>Month</i>	Modal Kerja <i>Capital</i>	Investasi <i>Investment</i>	Konsumsi <i>Consumption</i>	Jumlah <i>Total</i>
(1)	(2)	(3)	(4)	(5)
Januari	11.269.643.449	972.245.336	46.825.229.050	56.067.3117.836
Februari	11.374.782.486	970.443.785	47.919.393.057	60.264.619.328
Maret	11.733.190.126	980.713.214	49.468.095.072	62.181.998.412
April	12.423.121.075	960.242.331	50.409.656.553	63.793.019.959
Mei	12.724.852.274	990.143.567	50.893.230.991	64.608.226.832
Juni	12.641.481.496	1.002.423.661	52.249.492.621	65.893.3.97.778
Juli	13.010.361.243	1.124.536.900	53.205.399.407	67.340.297.550
Agustus	14.405.718.329	1.150.956.833	54.462.437.429	70.019.112.591
September	15.453.988.713	1.170.426.336	55.434.465.170	72.058.880.219
Oktober	16.213.701.407	1.210.469.355	56.487.704.710	73.911.875.472
November	16.137.251.428	1.130.996.332	53.845.3198.271	74.113.567.031
Desember	15.512.183.154	1.280.235.464	59.738.569.674	76.530.988.292
Rata-rata	13.575.022.932	1.078.652.760	92.962.239.334	113.226.882.138

Sumber: BRI Cabang Pembantu Waropen
 Source: BRI Waropen Helper Branch

BAB IX KEUANGAN DAN KOPERASI / FINANCE AND COOPERATION

Tabel 9.3.3 Banyaknya Aset BRI Cabang Pembantu Waropen, 2018

Table

Number of Assets in The BRI Waropen Helper Branch, 2018

Uraian		Desember 2018
<i>Description</i>		<i>December 2018</i>
(1)		(2)
	Tanah	150.700.000
	Bangunan	1.468.600.000
	Kendaraan	388.380.000
	Mesin-mesin	7.980.000
	Inventaris	163.424.870
	Komputer	136.196.900

Sumber: BRI Cabang Pembantu Waropen

Source: BRI Waropen Helper Branch

BAB IX KEUANGAN DAN KOPERASI / FINANCE AND COOPERATION

Tabel 9.3.4 **Banyaknya Dana Dari Masyarakat Pada Bank Papua Cabang Waren, 2018**
Table **(Dalam Rupiah)**
Number of Customer Funds in The Bank Papua Waren Branch, 2018 (Rupiah)

Bulan Month (1)	Giro Giro (2)	Deposito Deposito (3)	Tabungan Saving (4)	Jumlah Total (5)
Januari	26.694.665.742	4.445.000.000	29.788.313.749	60.927.979.491
Februari	78.317.411.176	3.502.000.000	26.917.139.632	108.736.550.809
Maret	115.424.109.353	4.722.000.000	29.483.976.272	149.630.085.626
April	112.821.708.451	3.951.000.000	47.381.822.450	164.154.530.901
Mei	101.133.494.306	5.199.000.000	33.280.889.234	139.613.383.540
Juni	109.298.978.886	5.263.420.000	35.575.861.224	150.138.260.110
Juli	123.790.845.492	4.848.420.000	31.843.372.934	160.482.638.426
Agustus	53.844.737.017	4.720.420.000	33.673.727.354	92.238.884.371
September	207.892.629.724	4.210.199.985	34.192.018.855	246.294.848.564
Oktober	163.839.088.059	4.397.199.985	40.781.560.445	209.017.848.489
November	125.576.567.713	4.922.199.985	36.696.562.431	167.195.330.129
Desember	26.694.665.742	10.484.588.533	65.768.682.896	102.947.937.171
Jumlah	1.245.328.901.668	60.665.448.488	445.383.927.479	1.751.378.277.635

Sumber: Bank Papua Cabang Waren
 Source: Bank Papua Waren Branch

BAB IX KEUANGAN DAN KOPERASI / FINANCE AND COOPERATION

Tabel 9.3.5 **Banyaknya Kredit Perbankan Menurut Penggunaannya Pada Bank Papua Cabang Waren, 2018 (Dalam Rupiah)**
Table **Number of Bank's Credits by Usage in The Bank Papua Waren Branch, 2018 (Rupiahs)**

- Month (1)	Modal Kerja Capital (2)	Investasi Investment (3)	Konsumsi Consumption (4)	Jumlah Total (5)
Januari	15.437.484.968	11.860.940.211	110.108.240.278	137.406.665.457
Februari	15.481.315.0107	11.620.324.359	114.744.176.207	141.845.815.573
Maret	16.802.084.605	11.165.385.406	118.660.489.593	146.627.959.604
April	16.430.438.640	10.889.496.241	121.908.402.343	149.228.337.224
Mei	16.083.713.266	10.675.859.307	124.955.767.897	151.715.340.470
Juni	16.357.939.253	10.390.496.584	125.903.366.917	152.651.802.754
Juli	14.764.630.888	9.973.419.894	129.995.514.876	154.733.565.658
Agustus	13.280.430.802	9.758.553.469	135.421.091.595	158.460.075.866
September	112.346.436.936	9.402.108.326	140.429.668.001	262.178.213.290
Oktober	107.961.411.865	9.223.244.678	143.469.861.826	260.654.518.369
November	104.896.428.023	9.022.569.401	146.594.788.418	260.513.785.842
Desember	101.475.492.499	8.759.083.000	148.409.457.407	258.644.032.906
Jumlah	551.317.806.779	122.741.480.876	1.560.600.825.358	2.234.660.113.013

Sumber: Bank Papua Cabang Waren
 Source: Bank Papua Waren Branch

BAB IX KEUANGAN DAN KOPERASI / FINANCE AND COOPERATION

Tabel 9.3.6 **Banyaknya Aset Bank Papua Cabang Waren, 2018 (Dalam Rupiah)**
Table **Number of Assets in The Bank Papua Waren Branch, 2018 (In Rupiahs)**

Uraian <i>Description</i>	Desember 2018/ <i>December 2018</i>		
	Keterangan <i>Explanation</i>	Jumlah <i>Total</i>	Saldo Nominatif <i>Nominative Balanced</i>
(1)	(2)	(3)	(4)
Aset/Asset	Bangunan Kantor <i>Office Building</i>	1	1.136.390.000
	Kendaraan Bermotor <i>Vehicle</i>	6	253.008.500
	Inventaris Kantor <i>Office Inventory</i>	63	1.123.993.000
	Inventaris Lainnya <i>Other Inventories</i>	214	153.246.000
Jumlah <i>Total</i>		284	2.666.637.500

Sumber: Bank Papua Cabang Waren
 Source: Bank Papua Waren Branch

BAB IX KEUANGAN DAN KOPERASI / FINANCE AND COOPERATION

Tabel 9.3.7 Banyaknya Dana Dari Masyarakat Pada Bank BNI KCP Waropen, 2018 (Dalam Milyar Rp)

Number of Customer Funds in The Bank BNI Waropen Branch, 2018 (In Billion Rp)

Bulan <i>Month</i>	Giro <i>Giro</i>	Deposito <i>Deposito</i>	Tabungan <i>Saving</i>	Jumlah <i>Total</i>
(1)	(2)	(3)	(4)	(5)
Januari	5	2.375	6.489	8.869
Februari	5	2.315	3.492	5.812
Maret	5	522	6.011	6.538
April	5	543	5.853	6.401
Mei	24	498	6.744	7.266
Juni	12	389	8.055	8.456
Juli	11	389	7.889	8.289
Agustus	1	330	6.464	6.795
September	32	331	8.401	8.764
Oktober	4	343	8.244	8.591
November	4	2.354	8.522	10.880
Desember	9	2.679	11.103	13.791
Rata-Rata	9,75	1.089	7.272	8.371

Sumber: Bank BNI Waropen

Source : Bank BNI Waropen

Tabel 9.3.8 Banyaknya Aset Bank BNI Cabang Waropen, 2018 (Dalam Milyar Rp)

Number of Assets in The Bank BNI Waropen Branch, 2018 (In Billion Rp)

Uraian <i>(1)</i>	Desember 2018 <i>(2)</i>
Gedung dan Perabotan	1,3
Jumlah	1,3

Sumber: Bank BNI Waropen

Source: Bank BNI Waropen

BAB IX KEUANGAN DAN KOPERASI / FINANCE AND COOPERATION

Tabel 9.4.1 **Perkembangan Harga Eceran Beras di Kabupaten Waropen, 2018**
The Trend of Rice Price in Waropen Regency, 2018

Bulan/ Month	Jenis Beras /Type of Rice		
	BULOG per 1 KG	Tawon per 1 KG	Ketan/ Pulut Putih per 1 KG
(1)	(2)	(3)	(4)
Januari/ January	10.000	16.000	25.000
Februari/ February	10.000	16.000	25.000
Maret/ March	12.000	16.000	25.000
April/ April	12.000	16.000	25.000
Mei/ May	12.000	16.000	25.000
Juni/ June	12.000	16.000	30.000
Juli/ July	12.000	16.000	30.000
Agustus/ August	12.000	16.000	30.000
September/ September	12.000	15.000	30.000
Oktober/ October	12.000	15.000	30.000
November/ November	12.000	15.000	30.000
Desember/ December	12.000	15.000	30.000
Rata-Rata / Average	11.667	15.667	27.917

Sumber: BPS Kabupaten Waropen
 Source: BPS Waropen Regency

BAB IX KEUANGAN DAN KOPERASI / FINANCE AND COOPERATION

Tabel 9.4.2 **Perkembangan Harga Eceran Minyak Goreng di Kabupaten Waropen Tahun 2018**
Table **The Trend of Fried Oil Price in Waropen Regency, 2018**

Bulan Month	Jenis Minyak Goreng Type of Fried Oil	
	Curah per 1 liter	Bimoli per 1 liter
(1)	(2)	(3)
Januari	15.000	20.000
Februari	15.000	20.000
Maret	15.000	20.000
April	15.000	20.000
Mei	15.000	20.000
Juni	15.000	20.000
Juli	15.000	20.000
Agustus	15.000	20.000
September	15.000	20.000
Oktober	15.000	20.000
November	15.000	20.000
Desember	15.000	20.000
Rata-rata	15.000	20.000

Sumber: BPS Kabupaten Waropen

Source: BPS Waropen Regency

BAB IX KEUANGAN DAN KOPERASI / FINANCE AND COOPERATION

Tabel 9.4.3

Table

Perkembangan Harga Eceran Gula Pasir di Kabupaten Waropen, 2018

The Trend of Sugar Price in Waropen Regency, 2018

Bulan Month	Jenis Gula Pasir Type of Sugar	
	Gulaku per 1 kg	Curah per 1 kg
(1)	(2)	(3)
Januari	20.000	15.000
Februari	22.000	18.000
Maret	22.000	18.000
April	22.000	18.000
Mei	22.000	18.000
Juni	22.000	18.000
Juli	22.000	18.000
Agustus	22.000	18.000
September	22.000	18.000
Oktober	22.000	18.000
November	22.000	18.000
Desember	22.000	18.000
Rata-rata	21.833	17.750

Sumber: BPS Kabupaten Waropen

Source: BPS Waropen Regency

BAB IX KEUANGAN DAN KOPERASI / FINANCE AND COOPERATION

Tabel 9.4.4 **Perkembangan Harga Sayur-Mayur di Kabupaten Waropen, 2018**
Table **The Trend of Vegetables Price in Waropen Regency, 2018**

Bulan <i>Month</i>	Jenis Sayuran <i>Type of Vegetable</i>				
	Kangkung per 1 Kg	Bayam per 1 Kg	Kubis/Kol per 1 Kg	Kacang Panjang per 1 Kg	Kentang per 1 Kg
(1)	(2)	(3)	(4)	(5)	(6)
Januari	15.000	20.000	25.000	20.000	30.000
Februari	13.000	20.000	25.000	25.000	30.000
Maret	20.000	20.000	30.000	16.000	30.000
April	20.000	20.000	40.000	16.000	35.000
Mei	20.000	20.000	40.000	16.000	35.000
Juni	20.000	20.000	40.000	16.000	40.000
Juli	20.000	20.000	40.000	16.000	35.000
Agustus	20.000	20.000	30.000	16.000	35.000
September	20.000	20.000	30.000	16.000	30.000
Oktober	20.000	20.000	30.000	16.000	30.000
November	20.000	20.000	30.000	16.000	30.000
Desember	20.000	20.000	30.000	16.000	30.000
Rata-rata	19.000	20.000	30.000	17.083	30.000

Sumber: BPS Kabupaten Waropen
 Source: BPS Waropen Regency

BAB IX KEUANGAN DAN KOPERASI / FINANCE AND COOPERATION

Lanjutan Tabel/*Continued Table*

9.4.4

Bulan <i>Month</i>	Jenis Sayuran <i>Type of Vegetable</i>			
	Cabe Rawit per 1 Kg	Tomat Sayur per 1 Kg	Terong per 1 Kg	Wortel per 1 Kg
(1)	(2)	(3)	(4)	(5)
Januari	60.000	25.000	12.000	60.000
Februari	60.000	25.000	12.000	60.000
Maret	60.000	25.000	12.000	60.000
April	60.000	20.000	12.000	60.000
Mei	100.000	20.000	12.000	60.000
Juni	100.000	25.000	12.000	60.000
Juli	100.000	20.000	12.000	60.000
Agustus	100.000	15.000	12.000	60.000
September	80.000	20.000	12.000	60.000
Oktober	80.000	20.000	12.000	60.000
November	80.000	25.000	12.000	60.000
Desember	80.000	25.000	12.000	60.000
Rata-rata	80.000	22.083	12.000	60.000

Sumber: BPS Kabupaten Waropen

Source: BPS Waropen Regency

BAB IX KEUANGAN DAN KOPERASI / FINANCE AND COOPERATION

Tabel 9.4.5 **Perkembangan Harga Eceran Rokok di Kabupaten Waropen, 2018**
Table **The Trend of Cigarette Price in Waropen Regency, 2018**

Bulan Month	Jenis Rokok Type of Cigarette		
	Rokok Putih Marlboro (20 Btg)	Kretek Dji Sam Soe (12 Btg)	Kretek Filter Gudang Garam (12 Btg)
(1)	(2)	(3)	(4)
Januari	23.000	15.000	15.000
Februari	25.3000	20.000	15.000
Maret	25.000	20.000	15.000
April	27.000	20.000	15.000
Mei	24.000	17.000	15.000
Juni	24.000	17.000	15.000
Juli	24.000	17.000	15.000
Agustus	24.000	17.000	15.000
September	24.000	17.000	15.000
Oktober	24.000	17.000	15.000
November	24.000	17.000	15.000
Desember	24.000	17.000	15.000
Rata-rata	24.333	17.583	15.000

Sumber: BPS Kabupaten Waropen

Source: BPS Waropen Regency

BAB IX KEUANGAN DAN KOPERASI / FINANCE AND COOPERATION

Tabel 9.4.6
Table

Perkembangan Harga Buah-buahan di Kabupaten Waropen, 2018
The Trend of Fruit Price in Waropen Regency, 2018

Bulan <i>Month</i>	Jenis Buah <i>Type of Fruit</i>		
	Pepaya Lokal per 1 Kg	Nangka Muda per 1 Kg	Jeruk Lokal per 1 Kg
(1)	(2)	(3)	(4)
Januari	15.000	10.000	30.000
Februari	15.000	10.000	30.000
Maret	15.000	10.000	30.000
April	15.000	10.000	30.000
Mei	15.000	10.000	30.000
Juni	15.000	10.000	30.000
Juli	15.000	10.000	30.000
Agustus	15.000	10.000	30.000
September	15.000	10.000	30.000
Oktober	15.000	10.000	30.000
November	15.000	10.000	30.000
Desember	15.000	10.000	30.000
Rata-rata <i>Average</i>	15.000	10.000	30.000

Sumber: BPS Kabupaten Waropen
Source: BPS Waropen Regency

BAB IX KEUANGAN DAN KOPERASI / FINANCE AND COOPERATION

Table 9.4.7
Table

Perkembangan Harga Tangkapan Laut di Kabupaten Waropen, 2018
The Trend of Catch-Marine Price in Waropen Regency, 2018

Bulan Month	Tangkapan Laut Catch-Marine				
	Cakalang per 1 Kg	Kembung per 1 Kg	Tenggiri per 1 Kg	Tongkol per 1 Kg	Udang per 1 Kg
(1)	(2)	(3)	(4)	(5)	(6)
Januari	50.000	50.000	150.000	50.000	100.000
Februari	50.000	50.000	150.000	50.000	100.000
Maret	50.000	50.000	150.000	50.000	100.000
April	50.000	50.000	150.000	50.000	100.000
Mei	50.000	50.000	150.000	50.000	100.000
Juni	50.000	50.000	150.000	50.000	100.000
Juli	50.000	50.000	150.000	50.000	100.000
Agustus	50.000	50.000	150.000	50.000	100.000
September	50.000	50.000	150.000	50.000	100.000
Oktober	50.000	50.000	150.000	50.000	100.000
November	50.000	50.000	150.000	50.000	100.000
Desember	50.000	50.000	150.000	50.000	100.000
Rata-rata	50.000	50.000	150.000	50.000	100.000

Sumber: BPS Kabupaten Waropen
Source: BPS Waropen Regency

10

BAB X PERBANDINGAN ANTAR

Chapter X Comparison

BAB X PERBANDINGAN ANTAR KABUPATEN/KOTA /COMPARISON

Tabel 10.1 Gambaran Kependudukan Provinsi Papua Menurut Kabupaten/Kota, 2017-2018
Table Total Area by Regency and City In Papua Province, 2017-2018

Kode	Prov/Kab/Kota	UHH		EYS		MYS		Pengeluaran per Kapita		IPM	
		2017	2018	2017	2018	2017	2018	2017	2018	2017	2018
(1)	(2)	(3)	(4)	(5)	(6)	(7)	(8)	(9)	(10)	(11)	(12)
9400	PAPUA	65,14	65,36	10,54	10,83	6,27	6,52	6.996	7.159	59,09	60,06
9401	Merauke	66,56	66,71	12,98	13,24	8,27	8,49	10.277	10.430	68,64	69,38
9402	Jayawijaya	58,67	58,99	11,30	11,58	4,99	5,17	7.524	7.637	55,99	58,82
9403	Jayapura	66,47	66,66	14,16	14,17	9,54	9,60	10.055	10.160	70,97	71,25
9404	Nabire	67,55	67,72	10,86	11,14	9,49	9,53	8.983	9.143	67,11	67,70
9408	Kep. Yapen	68,71	68,85	11,85	12,24	8,82	9,07	7.605	7.739	66,07	67,70
9409	Biak Namfor	67,87	68,00	13,93	13,94	9,85	10,00	9.812	9.969	71,56	71,96
9410	Paniai	65,70	65,94	10,33	10,47	3,94	4,20	6.355	6.535	54,91	55,83
9411	Puncak Jaya	64,41	64,65	6,24	6,59	3,50	3,51	5.341	5.459	46,57	47,39
9412	Mimika	71,93	72,06	11,48	11,77	9,54	9,76	11.591	11.700	72,42	73,15
9413	Boven Digoel	58,77	59,16	10,98	10,99	8,08	8,32	8.048	8.211	60,14	60,83
9414	Mappi	64,30	64,56	10,48	10,53	6,10	6,29	6.143	6.268	57,10	57,72
9415	Asmat	56,32	56,88	8,12	8,47	4,71	4,74	5.771	5.882	48,49	49,37
9416	Yahukimo	65,32	65,52	7,55	7,59	4	4,01	4.554	4.737	47,95	48,51

BAB X PERBANDINGAN ANTAR KABUPATEN/KOTA /COMPARISON

9417	Pegunungan Bintang	63,90	64,08	5,52	5,79	2,32	2,49	5.506	5.578	43,24	44,22
9418	Tolikara	65,10	65,30	7,70	8,04	3,50	3,62	4.827	4.946	47,89	48,85
9419	Sarmi	65,82	66,00	11,29	11,55	8,34	8,52	6.723	6.814	62,31	63,00
9420	Keerom	66,18	65,35	11,89	12,14	7,57	7,83	8.824	8.918	64,99	65,75
9426	Waropen	65,82	65,99	12,61	12,77	8,67	8,87	6.810	6.978	64,08	64,80
9427	Supiori	65,33	65,63	12,71	12,72	8,14	8,39	5.655	5.769	61,23	61,84
9428	Membramo Raya	56,90	57,18	11,07	11,30	5,23	5,46	4.596	4.755	50,25	51,24
9429	Nduga	54,60	54,82	2,64	2,95	0,71	0,85	3.972	4.131	27,87	29,42
9430	Lanny Jaya	65,65	65,79	7,71	8,01	3,17	3,18	4.356	4.517	46,49	47,34
9431	MembramoTengah	62,92	63,14	8,01	8,33	2,67	2,78	4.510	4.609	45,50	46,41
9432	Yalimo	64,94	65,10	8,20	8,46	2,25	2,44	4.702	4.799	46,19	47,13
9433	Puncak	65,13	65,33	4,66	4,93	1,94	1,95	5.413	5.506	41,06	41,81
9434	Dogiyai	65,12	65,32	10,12	10,13	4,90	4,91	5.375	5.522	54,04	54,44
9435	Intan Jaya	65,09	65,26	6,76	7,11	2,50	2,51	5.293	5.440	45,68	46,55
9436	Deiyai	64,63	64,83	9,78	9,79	2,98	2,99	4.597	4.761	49,07	49,55
9471	Kota Jayapura	70	70,15	14,98	14,99	11,15	11,30	14.781	14.922	59,09	79,58

Sumber: BPS Provinsi Papua

Source: BPS Papua Province

BAB X PERBANDINGAN ANTAR KABUPATEN/KOTA /COMPARISON

Tabel 10.2 Tabel Kemiskinan Kabupaten/Kota di Provinsi Papua Tahun 2017-2018
table Poverty Table of Regency and City In Papua Province, 2017-2018

Kode	Prov/Kab/Kota	Jumlah Penduduk Miskin (dalam 000)		Persentase Penduduk Miskin		Indeks Kedalaman Kemiskinan (P1)		Indeks Keparahan Kemiskinan (P2)		Garis Kemiskinan (Rp/Kapita/Bulan) (n)	
		2017	2018	2017	2018	2017	2018	2017	2018	2017	2018
(1)	(2)	(3)	(4)	(5)	(6)	(7)	(8)	(9)	(10)	(11)	(12)
9400	PAPUA	897.69	917,63	27.62	27,74	7.50	6,73	2.82	2,28	457.541	499.463
9401	Merauke	24.06	23,72	10.81	10,54	2.11	2,06	0.55	0,7	342.842	345.965
9402	Jayawijaya	81.94	82,96	38.62	38,66	14.58	12,72	6.81	5,28	406.219	409.846
9403	Jayapura	16.31	17,19	13.01	13,44	2.35	2,11	0.69	0,46	489.932	549.489
9404	Nabire	36.68	37,06	25.38	25,17	10.99	7,87	5.57	3,15	575.361	579.470
9408	Kep. Yapen	25.35	26,3	26.82	27,17	6.11	5,18	1.95	1,36	592.535	600.161
9409	Biak Namfor	36.63	37,93	25.44	25,72	6.63	6,16	2.25	2,04	521.782	528.498
9410	Paniai	63.38	64,45	37.40	37,35	10.04	13,2	3.41	5,43	461.606	465.658
9411	Puncak Jaya	44.16	45,51	36.01	36,27	6.93	13,16	2.07	5,97	581.537	589.022
9412	Mimika	31.15	31,18	14.89	14,55	4.54	3,81	2.36	1,69	684.282	762.184
9413	Boven Digoel	13.10	13,70	19.90	20,35	3.32	4,38	0.93	1,51	444.813	452.723
9414	Mappi	24.31	25,21	25.75	25,64	3.86	5,07	0.93	1,41	300.400	301.237
9415	Asmat	25.05	26,02	27.16	27,41	3.94	4,01	0.84	0,87	349.487	354.478

BAB X PERBANDINGAN ANTAR KABUPATEN/KOTA /COMPARISON

9416	Yahukimo	73.27	74,02	39.33	39,25	9.42	8,05	3.12	2,12	338.613	511.229
9417	Pegunungan Bintang	22.41	22,81	30.60	30,75	7.85	5,91	2.89	1,57	455.819	371.589
9418	Tolikara	44.47	45,54	32.73	33,14	4.69	6,15	1.05	1,6	252.132	472.720
9419	Sarmi	5.23	5,67	13.75	14,51	2.74	1,72	0.92	0,3	421.484	597.230
9420	Keerom	9.14	9,40	16.69	16,9	3.97	3,08	1.61	0,81	532.499	632.478
9426	Waropen	9.03	9,26	30.82	30,53	12.27	9,96	6.03	4,52	627.112	434.625
9427	Supiori	7.09	7,76	37.40	39,22	8.59	6,6	3.08	1,67	429.102	434.625
9428	Membramo Raya	6.63	6,94	29.88	30,1	2.17	4,38	0.28	0,92	658.412	666.886
9429	Nduga	36.07	37,14	37.29	38,13	7.66	9,81	2.30	3,5	327.233	331.445
9430	Lanny Jaya	69.78	71,08	39.60	40,06	12.12	14,59	4.93	8,3	446.061	451.802
9431	Memberamo Tengah	17.20	17,75	36.38	37,02	6.73	8,45	1.96	2,61	370.978	375.753
9432	Yalimo	21.18	21,64	34.97	35,45	11.47	6,98	4.55	1,96	316.059	320.971
9433	Puncak	40.17	42,10	37.46	38,15	8.87	10,58	3.28	3,86	602.481	611.369
9434	Dogiyai	28.75	29,32	30.36	30,48	4.84	3,75	1.22	1,53	471.762	477.674
9435	Intan Jaya	20.29	20,80	42.23	42,71	13.18	11,72	5.58	4,2	598.436	606.138
9436	Deiyai	31.33	31,50	43.63	43,49	11.63	6,92	4.33	1,54	556.281	561.857
9471	Kota Jayapura	33.51	33,74	11.46	11,37	3.20	2,55	1.25	0,89	849.496	944.479

Sumber: BPS Provinsi Papua


Source: BPS Papua Province



DATA

MENCERDASKAN BANGSA

<https://waropenkab.bps.go.id>



Badan Pusat Statistik
Kabupaten Waropen
Statistics of Waropen Regency
Jl. Poros SP V Ronggaiwa, Urei Faisei
Email: bps9426@bps.go.id
Website: waropenkab.bps.go.id

DATA

MENCERDASKAN BANGSA

<https://waropenkab.bps.go.id>



Badan Pusat Statistik
Kabupaten Waropen
Statistics of Waropen Regency
Jl. Poros SP V Ronggaiwa, Urei Faisei
Email: bps9426@bps.go.id
Website: waropenkab.bps.go.id