

DATA

MENCERDASKAN BANGSA

<https://yahukimokab.bps.go.id>



**BADAN PUSAT STATISTIK
KABUPATEN YAHUKIMO**

Jl. Paradiso, Dekai, Yahukimo

Email : bps9416@bps.go.id

Nomor Katalog :
Nomor Publikasi :

YAHUKIMO DALAM ANGKA

Yahukimo In Figure

2019



**BADAN PUSAT STATISTIK
KABUPATEN YAHUKIMO**



YAHUKIMO
DALAM ANGKA

2019

YAHUKIMO

IN FIGURE

2019

YAHUKIMO DALAM ANGKA

2019

YAHUKIMO IN FIGURE

2019

Nomor Katalog : 11 02001.9416

Catalog Number : 11 02001.9416

Ukuran Buku : 14,80 cm x 21,00 cm

Book Size : 14,80 cm x 21,00 cm

Jumlah Halaman : xvii + 312 Halaman

Number of Pages : xvii + 312 Pages

Naskah:

Badan Pusat Statistik (BPS) Kabupaten Yahukimo

Penyunting:

Badan Pusat Statistik (BPS) Kabupaten Yahukimo

Perancang Sampul:

Badan Pusat Statistik (BPS) Kabupaten Yahukimo

Diterbitkan Oleh:

Badan Pusat Statistik (BPS) Kabupaten Yahukimo

2019

Dicetak Oleh:

Boleh dikutip dengan menyebutkan sumbernya

PETA KABUPATEN YAHUKIMO



ARTI LAMBANG KABUPATEN YAHUKIMO THE MEANING OF ICON YAHUKIMO REGENCY



Lambang daerah Kabupaten Yahukimo dan artinya
Yahukimo Regency regional symbols and their meanings

1. Perisai bersudut lima sebagai dasar lambang daerah bermakna Pancasila, hal ini berarti bahwa Pemerintah Daerah berpegang teguh pada Pancasila sebagai Dasar dan falsafah hidup bangsa dan Negara Kesatuan Republik Indonesia. Biru adalah lambang keluasan dan ketenangan yang mengandung arti bahwa Kabupaten Yahukimo mempunyai wilayah yang luas dan bahwa Pemerintah Daerah Kabupaten Yahukimo kedepan menjalankan tugas dengan penuh kebijaksanaan yang sejalan dengan aturan yang berlaku.

The five-pointed shield as the basis of regional symbols means the Pancasila, this means that the Regional Government adheres to the Pancasila as the basis and philosophy of life of the nation and the Unitary State of the Republic of Indonesia. Biru is a symbol of breadth

and tranquility that implies that Yahukimo District has a wide area and that the Yahukimo District Government is in the future carrying out its duties with full wisdom that is in line with applicable regulations.

2. Padi sebanyak 17 (tujuh belas) butir berwarna kuning emas dan kapas sebanyak 8 (delapan) buah berwarna putih bermakna hari proklamasi Kemerdekaan Republik Indonesia. Padi dan Kapas juga merupakan simbol Pemenuhan kebutuhan sandang dan pangan bagi masyarakat dalam rangka peningkatan tingkat kesejahteraan. Adapun tali pengikat melambangkan persatuan dan kesatuan. Kuning, adalah lambang cita-cita kehidupan rakyat dimana Pemerintah Kabupaten Yahukimo senantiasa berusaha meningkatkan taraf hidup rakyat yang berbasis Ekonomi Kerakyatan.

A total of 17 (seventeen) grains of yellow gold and cotton are 8 (eight) white fruits, meaning the day of the proclamation of the Independence of the Republic of Indonesia. Rice and Cotton are also symbols of meeting the needs of clothing and food for the community in order to increase the level of welfare. The straps symbolize unity and unity. Kuning, is a symbol of the aspirations of people's lives where the Yahukimo District Government is always trying to improve people's living standards based on People's Economy.

3. Topografi dan Pemandangan alam sebagai gambaran geografi Yahukimo yang terdiri dari dataran luas yang hijau dan deretan pegunungan yang sejuk. Dimana daratan dan pegunungan dihiasi dengan aliran alur sungai yang jernih. Hijau, adalah lambang kesuburan dan kemakmuran, berarti Daerah Kabupaten Yahukimo memiliki kekayaan alam dan potensi daerah yang sangat besar.

Topography and natural scenery as a picture of Yahukimo's geography consisting of vast green plains and cool mountain ranges. Where land and mountains are decorated with clear river flow. Green, is a symbol of fertility and prosperity, meaning that the Yahukimo Regency area has enormous natural resources and potential.

4. Sebuah Konstruksi Rumah dengan kombinasi dua bentuk atap Honai dan atap pelana berwarna coklat melukiskan spesifikasi rumah

penduduk asli daerah pegunungan dan masyarakat dataran lembah. Kombinasi konstruksi rumah adat mengandung pula arti Alfa dan Omega sebagai simbol kepercayaan masyarakat asli Yahukimo. Putih, adalah lambang kesucian, berarti Pemerintah Daerah dalam menjalankan tugasnya mengutamakan kejujuran dan keadilan sebagai dasar seluruh gerak langkah kehidupan dan perjuangan seluruh komponen.

A Construction A house with a combination of two forms of Honai roof and brown gable roof depicts the specifications of the native inhabitants of the mountainous region and the people of the valley plain. The combination of traditional house construction also contains the meaning of Alpha and Omega as a symbol of Yahukimo's indigenous beliefs. Putih, is a symbol of sanctity, meaning that the Regional Government in carrying out its duties prioritizes honesty and justice as the basis for the whole movement of life and the struggle of all components.

5. Busur dan tombak bersatu membentuk perahu sebagai simbol alat perang dan alat pencarian nafkah masyarakat asli yahukimo sekaligus sebagai simbol alat transportasi guna menunjang kegiatan pembangunan Yahukimo kedepan untuk menuju masyarakat adil, makmur dan sejahtera. Hitam, adalah lambang pengabdian, berarti pemerintah daerah dengan kebulatan tekad dan rasa dedikasi yang tinggi serta penuh semangat melaksanakan semua tugas dengan sebaik-baiknya.

The bow and spear unite to form a boat as a symbol of war equipment and a means of earning a living for the yahukimos as well as a symbol of transportation to support Yahukimo's future development activities towards a just, prosperous and prosperous society. Black, is a symbol of dedication, meaning that the regional government with determination and a high sense of dedication and full of enthusiasm carry out all tasks as well as possible.

6. Sehelai pita berwarna kuning dengan tulisan Kabupaten Yahukimo berwarna merah melambangkan Kabupaten Yahukimo yang sah menurut undang-undang No.26 Tahun 2002 tentang Pemekaran 14

Kabupaten di Propinsi Papua. Merah, adalah lambang keberanian dan patriotisme dalam menghadapi segala tantangan dan kendala pembangunan.

A yellow ribbon with the words of Kabupaten Yahukimo in red symbolizes the legitimate Yahukimo Regency according to law No.26 of 2002 concerning the Expansion of 14 Regencies in Papua Province. Merah, is a symbol of courage and patriotism in facing all challenges and constraints of development.

<https://yahukimokab.bps.go.id>



BADAN PUSAT STATISTIK KABUPATEN YAHUKIMO

KATA PENGANTAR

Puji Syukur patut kita panjatkan ke hadirat Tuhan Yang maha Esa, atas perkenannya sehingga Publikasi Yahukimo Dalam Angka Tahun 2019 dapat diterbitkan, sebagai tindaklanjut dari penerbitan Tahun sebelumnya.

Praise be to God for the presence of the Almighty, for his approval so that Yahukimo's publication in 2019 figures can be published, as a follow-up to the publication of the previous year.

Badan Pusat Statistik (BPS) Kabupaten Yahukimo mempunyai tugas dan fungsi dalam penyediaan data statistik secara makro berdasarkan undang-undang. Diharapkan data tersebut merupakan data yang berkualitas: lengkap, akurat, mutakhir, berkelanjutan, dan relevan bagi pengguna data. Data dan informasi statistik yang berkualitas merupakan rujukan bagi upaya perumusan kebijakan dalam menyusun perencanaan, melakukan pemantauan dan mengevaluasi program-program agar sasaran-sasaran yang telah ditetapkan dapat dicapai dengan tepat, sehingga tujuan pembangunan, diantaranya untuk meningkatkan kesejahteraan rakyat, dapat dicapai dengan efektif.

Yahukimo Regency Central Bureau of Statistics (BPS) has duties and functions in providing macro statistical data based on the law. The data is expected to be quality data: complete, accurate, up-to-date, sustainable and relevant for data users. Quality data and statistical information is a reference for policy formulation efforts in preparing plans, monitoring and evaluating programs so that the targets set can be achieved appropriately, so that development goals, including improving people's welfare, can be achieved effectively.

Publikasi Yahukimo Dalam Angka Tahun 2019 dapat memberikan gambaran tentang sejauh mana pelaksanaan Pembangunan yang telah dan akan dilaksanakan di Kabupaten Yahukimo dari berbagai bidang.

Yahukimo's publication in 2019 figures can provide an overview of the extent of the implementation of development that has been and will be implemented in Yahukimo District from various fields.

Berbagai kendala dihadapi dalam penerbitan Publikasi ini, terutama dalam pengumpulan Data sekunder, untuk itu masukan dan saran dari berbagai pihak demi kesempurnaan pada penerbitan selanjutnya diterima dengan senang hati, dan kepada pihak yang ikut mendukung dalam penerbitan Publikasi ini disampaikan terima kasih, semoga bermanfaat.

Various obstacles were faced in publishing this publication, especially in secondary data collection, for which input and suggestions from various parties for perfection in publishing were subsequently received with pleasure, and to those who participated in the publication of this publication, thank you, hopefully useful.

Dekai, Agustus 2019
Kepala BPS
Kabupaten Yahukimo,

EKO CHRISTIYANTO, S.ST
NIP. 19800514 200312 1 007

<https://yahukimokab.bps.go.id>

Daftar Isi/ Contents

DAFTAR ISI

CONTENTS

	<i>Halaman/Page</i>
Kata Pengantar/ <i>Preface</i>	i
Daftar Isi/ <i>Contents</i>	ii
Daftar Tabel/ <i>List of Tables</i>	iii
Daftar Gambar/ <i>List of Figure</i>	iv
BAB I KEADAAN GEOGRAFI/ <i>GEOGRAPHICAL CONDITION</i>	1
BAB II PEMERINTAHAN/ <i>GOVERNMENT</i>	12
BAB III PENDUDUK DAN TENAGA KERJA/ <i>POPULATION AND LABOR</i>	47
3.1. Penduduk/ <i>Population</i>	51
3.2 Tenaga Kerja/ <i>Labor</i>	115
BAB IV S O S I A L/ <i>SOCIAL</i>	118
4.1. Pendidikan/ <i>Education</i>	122
4.2. Kesehatan/ <i>Health</i>	158
4.3 Keagamaan/ <i>Religion</i>	177
BAB V PERTANIAN/ <i>AGRICULTURE</i>	183
BAB VI PERINDUSTRIAN/ <i>INDUSTRY</i>	247
BAB VII PERDAGANGAN/ <i>TRADE</i>	261

Daftar Isi/ Contents

BAB VIII	TRANSPORTASI, KOMUNIKASI, dan PARIWISATA <i>/TRANSPORTATION, COMMUNICATION and TOURISM.....</i>	269
	8.1. Pesawat Terbang/ <i>Airplane.....</i>	273
	8.2. Hotel/ <i>Hotel.....</i>	278
BAB IX	KEUANGAN, HARGA-HARGA, dan KEMISKINAN/ <i>FINANCE, PRICE, and POVERTY.....</i>	286
	9.1 Anggaran Pendapatan Belanja Daerah/ <i>Regional Expenditure Budget</i>	287
	9.2 Harga 9 Bahan Pokok/ <i>Price of 9 Basic Ingredients.....</i>	289
	9.3 B A N K/ <i>BANK</i>	291
	9.4 Persentase Kemiskinan/ <i>Percentage of Poverty.....</i>	292
BAB X	PENDAPATAN REGIONAL/ <i>REGIONAL INCOME</i>	294
BAB XI	PERBANDINGAN ANTAR KABUPATEN/ <i>REGENCY COMPARISON.....</i>	303

Daftar Tabel/*List of Table*

DAFTAR TABEL

BAB I/ CHAPTER I GEOGRAFI/GEOGRAPHY

Tabel/ Table		Halaman/ Page
1.1	Letak Geografi Kabupaten Yahukimo, 2018/ <i>Geographical Location of Yahukimo Regency, 2018</i>	4
1.2	Luas Wilayah Menurut Kecamatan Di Kabupaten Yahukimo (Km ²) , 2018/ <i>Area Size by District in Yahukimo Regency (Km²), 2018</i>	5
1.3	Jarak Tempuh Dari Kota Kabupaten Ke Kota Kecamatan, 2018/ <i>Distance from Regency City to Sub District, 2018</i>	7
1.4	Tinggi Wilayah Tiap Kecamatan Di Atas Permukaan Laut, 2016/ <i>High Area of Sub District Above Sea Level, 2018</i>	9

BAB II/ CHAPTER II PEMERINTAHAN/GOVERNMENT

2.1	Nama Kecamatan, Ibu Kota Kecamatan dan Jumlah Desa Di Kabupaten Yahukimo,2018/ <i>Name of Sub District, Capital City Sub District and Number of Villages in Yahukimo Regency, 2018</i>	16
2.2	Banyaknya Desa/Kelurahan Menurut Klasifikasi Desa Di Kabupaten Yahukimo, 2018/ <i>Number of Villages / Urban Villages According to Village Classification in Yahukimo Regency, 2018</i>	18
2.3	Banyaknya Kelurahan / Desa Penerima Bantuan Pembangunan Desa Di Kabupaten Yahukimo , 2014 - 2018/ <i>Number of Urban Village / Village Recipients of Village Fund Assistance in Yahukimo Regency, 2014 – 2018</i>	20
2.4	Banyaknya Kelurahan/ Desa Penerima Bantuan Dari APBN (Dana Desa) Di Kabupaten Yahukimo (Ribu Rupiah), 2018/ <i>Number of Urban Village / Village Recipients of Aid from APBN (Village Fund) in Yahukimo District (Thousand Rupiah), 2018</i>	22
2.5	Banyaknya Anggota DPRD Menurut Partai Politik dan Daerah Pemilihan Kabupaten Yahukimo Periode 2015 – 2019/ <i>Number of Members of DPRD According to the Political Party and Electoral District of Yahukimo Regency Period 2015 – 2019</i>	25
2.6	Banyaknya Anggota DPRD Menurut Daerah Pemilihan dan Jenis Kelamin Di Kabupaten Yahukimo 2015 – 2019/ <i>Number of Members of DPRD by Region of Election and Gender in Yahukimo Regency Period 2015 – 2019</i>	26
2.7	Daftar Nama-nama Anggota DPRD Beserta Jabatannya Di Kabupaten	

Daftar Tabel/List of Table

	Yahukimo Periode 2015 – 2019/ <i>List of names of members of DPRD and their positions in Yahukimo Regency Period 2015 – 2019</i>	27
2.8	Jumlah Anggota DPRD Kabupaten Yahukimo Periode 2015 – 2019 Menurut Jenis Kelamin/ <i>Number of Yahukimo Regency DPRD Members Period 2015 - 2019 According to Gender</i>	30
2.9	Jumlah Anggota DPRD Kabupaten Yahukimo Menurut Tingkat Pendidikan Periode 2015 – 2019/ <i>Number of Yahukimo Regency DPRD Members According to Education Level Period 2015 – 2019</i>	31
2.10	Jumlah Anggota DPRD Kabupaten Yahukimo Menurut Agama dan Daerah Pemilihan Periode 2015 – 2019/ <i>Number of Yahukimo Regency DPRD Members According to Religion and Electoral District for the Period of 2015 - 2019</i>	32
2.11	Banyaknya Pegawai Negeri Sipil Menurut Golongan/ Pangkat Di Kabupaten Yahukimo,2018/ <i>Number of Civil Servants According to Groups / Occupancy in Yahukimo Regency, 2018</i>	33
2.12	Banyaknya Pegawai Negeri Sipil Daerah Menurut Eselon Di Kabupaten Yahukimo, 2018/ <i>Number of Regional Civil Servants by Echelon in Yahukimo Regency, 2018</i>	34
2.13	Banyaknya Pegawai Negeri Sipil Daerah Menurut Tingkat Pendidikan yang Ditamatkan Di Kabupaten Yahukimo, 2018/ <i>Number of Regional Civil Servants According to Education Levels Completed in Yahukimo District, 2018</i>	35
2.14	Banyaknya Pegawai Negeri Sipil (PNS) Menurut Dinas/ Instansi Pemerintah dan Golongan Di Kabupaten Yahukimo, 2018/ <i>Number of Civil Servants (PNS) According to Government Agencies Services and Groups in Yahukimo Regency, 2018</i>	36
2.15	Banyaknya Pegawai Negeri Sipil (PNS) Berdasarkan Jenis Kelamin Menurut Dinas/ Instansi Pemerintah Di Kabupaten Yahukimo, 2018/ <i>Number of Civil Servants (PNS) Based on Sex According to Government Agencies/ Services in Yahukimo Regency, 2018</i>	37
2.16	Banyaknya Polisi Berdasarkan Jenis Kelamin dan Rasio Penduduk Per Polisi Menurut Kecamatan Di Kabupaten Yahukimo, 2018/ <i>Number of Police Based on Sex According to Sub Districts in Yahukimo District, 2018</i>	42
2.17	Banyaknya TNI Berdasarkan Jenis Kelamin dan Rasio Penduduk Per TNI Menurut Kecamatan Di Kabupaten Yahukimo, 2018/ <i>Number of TNI by Gender According to Sub Districts in Yahukimo Regency, 2018</i>	44

Daftar Tabel/*List of Table*

BAB III/ CHAPTER III PENDUDUK DAN TENAGA KERJA POPULATION AND LABOR

3.1.1	Luas Wilayah dan Jumlah Penduduk Menurut Kecamatan Di Kabupaten Yahukimo, 2018/ <i>Area and Population Size According to the Sub District of Yahukimo Regency, 2018</i>	53
3.1.2	Banyaknya Penduduk Menurut Kecamatan dan Jenis Kelamin Di Kabupaten Yahukimo, 2018/ <i>Number of Population by Sub District and Sex in Yahukimo Regency, 2018</i>	55
3.1.3	Jumlah Rumah Tangga dan Rata-Rata Anggota Rumah Tangga Menurut Kecamatan Di Kabupaten Yahukimo, 2018/ <i>Number of Households and Average Household Members by Sex in Yahukimo Regency, 2018</i>	57
3.1.4	Jumlah Penduduk Kabupaten Yahukimo Berdasarkan Kelompok Umur dan Jenis Kelamin Di Kabupaten Yahukimo, 2018/ <i>Population of Yahukimo Regency by Age and Sex Groups in Yahukimo District, 2018</i>	59
3.1.5	Penduduk WNI Dewasa dan Anak-Anak Dirinci Menurut Kecamatan dan Jenis Kelamin Di Kabupaten Yahukimo, 2018/ <i>Population of Adult and Children Indonesian Citizens by Sub District and Sex in Yahukimo Regency, 2018</i>	60
3.1.6	Penduduk Kecamatan Kurima Menurut Kelompok Umur dan Jenis Kelamin Di Kabupaten Yahukimo, 2018/ <i>Population of Kurima Sub District by Age and Sex Group in Yahukimo Regency, 2018</i>	62
3.1.7	Penduduk Kecamatan Anggruk Menurut Kelompok Umur dan Jenis Kelamin Di Kabupaten Yahukimo, 2018/ <i>Population of Anggruk Sub District by Age and Sex Group in Yahukimo Regency, 2018</i>	63
3.1.8	Penduduk Kecamatan Ninia Menurut Kelompok Umur dan Jenis Kelamin Di Kabupaten Yahukimo, 2018/ <i>Population of Ninia Sub District by Age and Sex Group in Yahukimo Regency, 2018</i>	64
3.1.9	Penduduk Kecamatan Dekai Menurut Kelompok Umur dan Jenis Kelamin Di Kabupaten Yahukimo, 2018/ <i>Population of Dekai Sub District by Age and Sex Group in Yahukimo Regency, 2018</i>	65
3.1.10	Penduduk Kecamatan Obio Menurut Kelompok Umur dan Jenis Kelamin Di Kabupaten Yahukimo, 2018 <i>Population of Obio Sub District by Age and Sex Group in Yahukimo Regency, 2018</i>	66
3.1.11	Penduduk Kecamatan Suru-Suru Menurut Kelompok Umur dan Jenis Kelamin Di Kabupaten Yahukimo, 2018/ <i>Population of Suru-Suru Sub District by Age and Sex Group in Yahukimo Regency, 2018</i>	67
3.1.12	Penduduk Kecamatan Wusama Menurut Kelompok Umur dan Jenis Kelamin Di Kabupaten Yahukimo, 2018/ <i>Population of Wusama Sub</i>	

Daftar Tabel/List of Table

	<i>District by Age and Sex Group in Yahukimo Regency, 2018</i>	68
3.1.13	Penduduk Kecamatan Amuma Menurut Kelompok Umur dan Jenis Kelamin Di Kabupaten Yahukimo, 2018/ <i>Population of Amuma Sub District by Age and Sex Group in Yahukimo Regency, 2018</i>	69
3.1.14	Penduduk Kecamatan Musaik Menurut Kelompok Umur dan Jenis Kelamin Di Kabupaten Yahukimo, 2018/ <i>Population of Musaik Sub District by Age and Sex Group in Yahukimo Regency, 2018</i>	70
3.1.15	Penduduk Kecamatan Pasema Menurut Kelompok Umur dan Jenis Kelamin Di Kabupaten Yahukimo, 2018/ <i>Population of Pasema Sub District by Age and Sex Group in Yahukimo Regency, 2018</i>	71
3.1.16	Penduduk Kecamatan Hogio Menurut Kelompok Umur dan Jenis Kelamin Di Kabupaten Yahukimo, 2018/ <i>Population of Hogio Sub District by Age and Sex Group in Yahukimo Regency, 2018</i>	72
3.1.17	Penduduk Kecamatan Mugi Menurut Kelompok Umur dan Jenis Kelamin Di Kabupaten Yahukimo, 2018/ <i>Population of Mugi Sub District by Age and Sex Group in Yahukimo Regency, 2018</i>	73
3.1.18	Penduduk Kecamatan Soba Menurut Kelompok Umur dan Jenis Kelamin Di Kabupaten Yahukimo, 2018/ <i>Population of Soba Sub District by Age and Sex Group in Yahukimo Regency, 2018</i>	74
3.1.19	Penduduk Kecamatan Werima Menurut Kelompok Umur dan Jenis Kelamin Di Kabupaten Yahukimo, 2018/ <i>Population of Werima Sub District by Age and Sex Group in Yahukimo Regency, 2018</i>	75
3.1.20	Penduduk Kecamatan Tangma Menurut Kelompok Umur dan Jenis Kelamin Di Kabupaten Yahukimo, 2018/ <i>Population of Tangma Sub District by Age and Sex Group in Yahukimo Regency, 2018</i>	76
3.1.21	Penduduk Kecamatan Ukha Menurut Kelompok Umur dan Jenis Kelamin Di Kabupaten Yahukimo, 2018/ <i>Population of Ukha Sub District by Age and Sex Group in Yahukimo Regency, 2018</i>	77
3.1.22	Penduduk Kecamatan Panggema Menurut Kelompok Umur dan Jenis Kelamin Di Kabupaten Yahukimo, 2018/ <i>Population of Panggema Sub District by Age and Sex Group in Yahukimo Regency, 2018</i>	78
3.1.23	Penduduk Kecamatan Kosarek Menurut Kelompok Umur dan Jenis Kelamin Di Kabupaten Yahukimo, 2018 <i>Population of Kosarek Sub District by Age and Sex Group in Yahukimo Regency, 2018</i>	79
3.1.24	Penduduk Kecamatan Nipsan Menurut Kelompok Umur dan Jenis Kelamin Di Kabupaten Yahukimo, 2018/ <i>Population of Nipsan Sub District by Age and Sex Group in Yahukimo Regency, 2018</i>	80
3.1.25	Penduduk Kecamatan Ubahak Menurut Kelompok Umur dan Jenis Kelamin Di Kabupaten Yahukimo, 2018/ <i>Population of Ubahak Sub District by Age and Sex Group in Yahukimo Regency, 2018</i>	81
3.1.26	Penduduk Kecamatan Pronggoli Menurut Kelompok Umur dan Jenis	

Daftar Tabel/List of Table

	Kelamin Di Kabupaten Yahukimo, 2018/ <i>Population of Pronggoli Sub District by Age and Sex Group in Yahukimo Regency, 2018</i>	82
3.1.27	Penduduk Kecamatan Walma Menurut Kelompok Umur dan Jenis Kelamin Di Kabupaten Yahukimo, 2018/ <i>Population of Walma Sub District by Age and Sex Group in Yahukimo Regency, 2018</i>	83
3.1.28	Penduduk Kecamatan Yahuliambut Menurut Kelompok Umur dan Jenis Kelamin Di Kabupaten Yahukimo, 2018/ <i>Population of Yahuliambut Sub District by Age and Sex Group in Yahukimo Regency, 2018</i>	84
3.1.29	Penduduk Kecamatan Hereapini Menurut Kelompok Umur dan Jenis Kelamin Di Kabupaten Yahukimo, 2018/ <i>Population of Hereapini Sub District by Age and Sex Group in Yahukimo Regency, 2018</i>	85
3.1.30	Penduduk Kecamatan Ubalih Menurut Kelompok Umur dan Jenis Kelamin Di Kabupaten Yahukimo, 2018/ <i>Population of Ubalih Sub District by Age and Sex Group in Yahukimo Regency, 2018</i>	86
3.1.31	Penduduk Kecamatan Talambo Menurut Kelompok Umur dan Jenis Kelamin Di Kabupaten Yahukimo, 2018/ <i>Population of Talambo Sub District by Age and Sex Group in Yahukimo Regency, 2018</i>	87
3.1.32	Penduduk Kecamatan Puldama Menurut Kelompok Umur dan Jenis Kelamin Di Kabupaten Yahukimo, 2018/ <i>Population of Puldama Sub District by Age and Sex Group in Yahukimo Regency, 2018</i>	88
3.1.33	Penduduk Kecamatan Endomen Menurut Kelompok Umur dan Jenis Kelamin Di Kabupaten Yahukimo, 2018/ <i>Population of Endomen Sub District by Age and Sex Group in Yahukimo Regency, 2018</i>	89
3.1.34	Penduduk Kecamatan Kona Menurut Kelompok Umur dan Jenis Kelamin Di Kabupaten Yahukimo, 2018/ <i>Population of Kona Sub District by Age and Sex Group in Yahukimo Regency, 2018</i>	90
3.1.35	Penduduk Kecamatan Dirwemna Menurut Kelompok Umur dan Jenis Kelamin Di Kabupaten Yahukimo, 2018/ <i>Population of Dirwemna Sub District by Age and Sex Group in Yahukimo Regency, 2018</i>	91
3.1.36	Penduduk Kecamatan Holuwon Menurut Kelompok Umur dan Jenis Kelamin Di Kabupaten Yahukimo, 2018/ <i>Population of Holuwon Sub District by Age and Sex Group in Yahukimo Regency, 2018</i>	92
3.1.37	Penduduk Kecamatan Lolat Menurut Kelompok Umur dan Jenis Kelamin Di Kabupaten Yahukimo, 2018/ <i>Population of Lolat Sub District by Age and Sex Group in Yahukimo Regency, 2018</i>	93
3.1.38	Penduduk Kecamatan Soloikma Menurut Kelompok Umur dan Jenis Kelamin Di Kabupaten Yahukimo, 2018/ <i>Population of Soloikma Sub District by Age and Sex Group in Yahukimo Regency, 2018</i>	94
3.1.39	Penduduk Kecamatan Sela Menurut Kelompok Umur dan Jenis Kelamin Di Kabupaten Yahukimo, 2018/ <i>Population of Sela Sub District by Age and Sex Group in Yahukimo Regency, 2018</i>	95

Daftar Tabel/List of Table

3.1.40	Penduduk Kecamatan Korupun Menurut Kelompok Umur dan Jenis Kelamin Di Kabupaten Yahukimo, 2018/ <i>Population of Korupun Sub District by Age and Sex Group in Yahukimo Regency, 2018</i>	96
3.1.41	Penduduk Kecamatan Langda Menurut Kelompok Umur dan Jenis Kelamin Di Kabupaten Yahukimo, 2018/ <i>Population of Langda Sub District by Age and Sex Group in Yahukimo Regency, 2018</i>	97
3.1.42	Penduduk Kecamatan Bomela Menurut Kelompok Umur dan Jenis Kelamin Di Kabupaten Yahukimo, 2018/ <i>Population of Bomela Sub District by Age and Sex Group in Yahukimo Regency, 2018</i>	98
3.1.43	Penduduk Kecamatan Suntamon Menurut Kelompok Umur dan Jenis Kelamin Di Kabupaten Yahukimo, 2018/ <i>Population of Suntamon Sub District by Age and Sex Group in Yahukimo Regency, 2018</i>	99
3.1.44	Penduduk Kecamatan Seradala Menurut Kelompok Umur dan Jenis Kelamin Di Kabupaten Yahukimo, 2018/ <i>Population of Seradala Sub District by Age and Sex Group in Yahukimo Regency, 2018</i>	100
3.1.45	Penduduk Kecamatan Sobaham Menurut Kelompok Umur dan Jenis Kelamin Di Kabupaten Yahukimo, 2018/ <i>Population of Sobaham Sub District by Age and Sex Group in Yahukimo Regency, 2018</i>	101
3.1.46	Penduduk Kecamatan Kabianggama Menurut Kelompok Umur dan Jenis Kelamin Di Kabupaten Yahukimo, 2018/ <i>Population of Kabianggama Sub District by Age and Sex Group in Yahukimo Regency, 2018</i>	102
3.1.47	Penduduk Kecamatan Kwelamdua Menurut Kelompok Umur dan Jenis Kelamin Di Kabupaten Yahukimo, 2018/ <i>Population of Kwelamdua Sub District by Age and Sex Group in Yahukimo Regency, 2018</i>	103
3.1.48	Penduduk Kecamatan Kwikma Menurut Kelompok Umur dan Jenis Kelamin Di Kabupaten Yahukimo, 2018/ <i>Population of Kwikma Sub District by Age and Sex Group in Yahukimo Regency, 2018</i>	104
3.1.49	Penduduk Kecamatan Hilipuk Menurut Kelompok Umur dan Jenis Kelamin Di Kabupaten Yahukimo, 2018/ <i>Population of Hilipuk Sub District by Age and Sex Group in Yahukimo Regency, 2018</i>	105
3.1.50	Penduduk Kecamatan Duram Menurut Kelompok Umur dan Jenis Kelamin Di Kabupaten Yahukimo, 2018/ <i>Population of Duram Sub District by Age and Sex Group in Yahukimo Regency, 2018</i>	106
3.1.51	Penduduk Kecamatan Yogosem Menurut Kelompok Umur dan Jenis Kelamin Di Kabupaten Yahukimo, 2018/ <i>Population of Yogosem Sub District by Age and Sex Group in Yahukimo Regency, 2018</i>	107
3.1.52	Penduduk Kecamatan Kayo Menurut Kelompok Umur dan Jenis Kelamin Di Kabupaten Yahukimo, 2018/ <i>Population of Kayo Sub District by Age and Sex Group in Yahukimo Regency, 2018</i>	108
3.1.53	Penduduk Kecamatan Sumo Menurut Kelompok Umur dan Jenis Kelamin Di Kabupaten Yahukimo, 2018/ <i>Population of Sumo Sub District by Age</i>	

Daftar Tabel/List of Table

	<i>and Sex Group in Yahukimo Regency, 2018</i>	109
3.1.54	Penduduk Kecamatan Silimo Menurut Kelompok Umur dan Jenis Kelamin Di Kabupaten Yahukimo, 2018/ <i>Population of Silimo Sub District by Age and Sex Group in Yahukimo Regency, 2018</i>	110
3.1.55	Penduduk Kecamatan Samenage Menurut Kelompok Umur dan Jenis Kelamin Di Kabupaten Yahukimo, 2018/ <i>Population of Samenage Sub District by Age and Sex Group in Yahukimo Regency, 2018</i>	111
3.1.56	Penduduk Kecamatan Nalca Menurut Kelompok Umur dan Jenis Kelamin Di Kabupaten Yahukimo, 2018/ <i>Population of Nalca Sub District by Age and Sex Group in Yahukimo Regency, 2018</i>	112
3.1.57	Angka Ketergantungan (<i>Dependency Ratio</i>) Menurut Kecamatan Di Kabupaten Yahukimo, 2018/ <i>Dependency Ratio by Sub District in Yahukimo Regency, 2018</i>	113
3.2.1	Banyaknya Penduduk Berumur 15 Tahun ke Atas Menurut Jenis Kegiatan Seminggu yang lalu (Jiwa) Di Kabupaten Yahukimo, 2018/ <i>Number of Populations Aged 15 Years and Over According to the Type of Activity a Week ago (Person) in Yahukimo Regency, 2018</i>	115
3.2.2	Persentase Penduduk Berumur 15 Tahun ke Atas yang Bekerja Selama Seminggu yang lalu Menurut Kelompok Lapangan Usaha Di Kabupaten Yahukimo, 2018/ <i>Percentage of Populations Aged 15 Years and Over Who Worked Over the Past Week According to Business Groups in Yahukimo Regency, 2018</i>	116
3.2.3	Pencari Kerja Terdaftar dan Penempatannya Menurut Jenis Kelamin Di Kabupaten Yahukimo, 2018/ <i>Registered Job Applicant and Their Placements According to Sex in Yahukimo Regency, 2018</i>	117
3.2.4	Jumlah Pencari Kerja yang Terdaftar dan yang Dapat Ditempatkan Menurut Tingkat Pendidikan yang Ditamatkan dan Jenis Kelamin Di Kabupaten Yahukimo, 2018/ <i>Number of Registered Job Applicant Who can be Placed According to the Level of Education Completed and Sex in Yahukimo Regency, 2018</i>	118

BAB IV/ CHAPTER IV

SOSIAL

SOCIAL

4.1.1	Banyaknya Sekolah, Murid, Dan Guru Menurut Tingkat Pendidikan Di Kabupaten Yahukimo, 2018/ <i>Number of School, Pupils, and Teacher by Education Level in Yahukimo Regency, 2018</i>	123
4.1.2	Banyaknya Sekolah Dasar Beroperasi dan Belum Beroperasi (Negeri Maupun Swasta) Menurut Kecamatan Di Kabupaten Yahukimo, 2018/ <i>Number of Elementary School Operating and Not Operating (State or Private) According</i>	

Daftar Tabel/List of Table

	<i>to Sub Districts in Yahukimo Regency, 2018</i>	124
4.1.3	Banyaknya Sekolah Dasar yang Beroperasi, Murid, dan Guru Tetap Menurut Kecamatan Di Kabupaten Yahukimo, 2018/ <i>Number of Elementary Schools that Operate, Pupils, and Permanent Teachers According to Sub Districts in Yahukimo Regency, 2018</i>	126
4.1.4	Rasio Murid Terhadap Guru Tetap Untuk Sekolah Dasar Menurut Kecamatan Di Kabupaten Yahukimo, 2018/ <i>Pupils Ratio to Permanent Teachers for Elementary Schools According to the Sub District in Yahukimo Regency, 2018</i>	128
4.1.5	Banyaknya Sekolah Menengah Pertama, Murid, dan Guru Menurut Kecamatan Di Kabupaten Yahukimo, 2018/ <i>Number of Junior High Schools, Pupils, and Teachers According to Sub districts in Yahukimo Regency, 2018</i>	130
4.1.6	Rasio Murid Terhadap Guru Tetap Untuk Sekolah Menengah Pertama Menurut Kecamatan Di Kabupaten Yahukimo, 2018/ <i>Pupils Ratio to Permanent Teachers for Junior High Schools According to Sub Districts in Yahukimo Regency, 2018</i>	132
4.1.7	Banyaknya Sekolah Menengah Atas, Murid, dan Guru Menurut Kecamatan Di Kabupaten Yahukimo, 2018/ <i>Number of Senior High Schools, Pupils, and Teachers According to Sub Districts in Yahukimo Regency, 2018</i>	134
4.1.8	Rasio Murid Terhadap Guru Tetap Untuk Sekolah Menengah Atas Menurut Kecamatan Di Kabupaten Yahukimo, 2018/ <i>Pupils Ratio to Permanent Teachers for Senior High Schools According to the Sub District in Yahukimo Regency, 2018</i>	136
4.1.9	Banyaknya Sekolah Menengah Kejuruan, Murid, dan Guru Menurut Kecamatan Di Kabupaten Yahukimo, 2018/ <i>Number of Vocational High Schools, Pupils, and Teachers According to Sub Districts in Yahukimo Regency, 2018</i>	140
4.1.10	Rasio Murid Terhadap Guru Tetap Untuk Sekolah Menengah Kejuruan Menurut Kecamatan Di Kabupaten Yahukimo, 2018/ <i>Pupils Ratio to Permanent Teachers for Vocational High Schools According to Sub District in Yahukimo District, 2018</i>	144
4.1.11	Banyaknya Murid Sekolah Dasar yang Lulus Ujian Ebtanas Menurut Kecamatan Di Kabupaten Yahukimo, 2018/ <i>Number of Elementary School Students Passing the National Final Examination According to the Sub District in Yahukimo Regency, 2018</i>	142
4.1.12	Banyaknya Murid Sekolah Menengah Pertama yang Lulus Ujian Ebtanas Menurut Kecamatan Di Kabupaten Yahukimo, 2018/ <i>Number of Junior High School Pupils Passing the National Final Exam According to Sub District in Yahukimo Regency, 2018</i>	144
4.1.13	Banyaknya Murid Sekolah Menengah Atas yang Lulus Ujian Ebtanas Menurut Kecamatan Di Kabupaten Yahukimo, 2018/ <i>Number of Senior High</i>	

Daftar Tabel/*List of Table*

	<i>School Pupils Passing the National Final Exam According to the Sub District in Yahukimo Regency, 2018</i>	146
4.1.14	Banyaknya Murid Sekolah Menengah Kejuruan yang Lulus Ujian Ebtanas Menurut Kecamatan Di Kabupaten Yahukimo, 2018/ <i>Number of Vocational High School Pupils Passing the National Final Exam According to the Sub District in Yahukimo Regency, 2018</i>	148
4.1.15	Banyaknya Sekolah Dasar, Perpustakaan, dan Ruang Belajar Menurut Kecamatan Di Kabupaten Yahukimo, 2018/ <i>Number of Elementary Schools, Libraries and Study Rooms According to Sub Districts in Yahukimo Regency, 2018</i>	150
4.1.16	Banyaknya Sekolah Menengah Pertama, Perpustakaan, dan Ruang Belajar Menurut Kecamatan Di Kabupaten Yahukimo, 2018/ <i>Number of Junior High Schools, Libraries and Study Rooms According to Sub Districts in Yahukimo Regency, 2018</i>	152
4.1.17	Banyaknya Sekolah Menengah Atas, Perpustakaan, dan Ruang Belajar Menurut Kecamatan Di Kabupaten Yahukimo, 2018/ <i>Number of Senior High Schools, Libraries and Study Rooms According to the Sub District of Yahukimo Regency, 2018</i>	154
4.1.18	Banyaknya Sekolah Menengah Kejuruan, Perpustakaan, dan Ruang Belajar Menurut Kecamatan Di Kabupaten Yahukimo, 2018/ <i>Number of Vocational High Schools, Libraries and Study Rooms According to the Sub District of Yahukimo Regency, 2018</i>	156
4.1.19	Angka Partisipasi Murni (APM) dan Angka Partisipasi Kasar (APK) Menurut Tingkat Pendidikan Di Kabupaten Yahukimo, 2018/ <i>Pure Participation Rate (APM) and Gross Participation Rate (APK) According to Education Level in Yahukimo Regency, 2018</i>	158
4.2.1	Banyaknya Rumah Sakit Menurut Kecamatan Di Kabupaten Yahukimo, 2018/ <i>Number of Hospitals According to Sub District in Yahukimo Regency, 2018</i>	159
4.2.2	Banyaknya Puskesmas, Puskesmas Pembantu dan Balai Pengobatan Menurut Kecamatan Di Kabupaten Yahukimo, 2018/ <i>Number of Public Health Centers, Sub Public Health Centers and Medical Centers According to Sub District in Yahukimo Regency, 2018</i>	161
4.2.3	Banyaknya Puskesmas, Puskesmas Pembantu dan Tempat Tidur Menurut Kecamatan Di Kabupaten Yahukimo, 2018/ <i>Number of Public Health Centers, Sub Public Health Centers and Beds According to Sub District in Yahukimo Regency, 2018</i>	163
4.2.4	Banyaknya Puskesmas Keliling Menurut Kecamatan Di Kabupaten Yahukimo, 2018/ <i>Number of Mobile Public Health Centers According to Sub District in Yahukimo Regency, 2018</i>	165
4.2.5	Banyaknya Tenaga Kesehatan Dinas Kesehatan Menurut Kecamatan Di	

Daftar Tabel/*List of Table*

	Kabupaten Yahukimo, 2018/ <i>Number of Health Workers of the Health Service According to Sub District in Yahukimo Regency, 2018</i>	167
4.2.6	Daftar Nama Sepuluh Penyakit Terbesar Di Kabupaten Yahukimo, 2018/ <i>Name of the Ten Biggest Diseases in Yahukimo Regency, 2018</i>	171
4.2.7	Banyaknya Poskesdes dan Posyandu Menurut Kecamatan Di Kabupaten Yahukimo, 2015/ <i>Number of "Poskesdes" and "Posyandu" According to Sub District in Yahukimo Regency, 2018</i>	172
4.2.8	Persentase Perempuan Pernah Kawin yang Pernah Melahirkan menurut Tempat melahirkan di Kabupaten Yahukimo, Tahun 2015/ <i>Percentage of Women Ever Married Ever After Childbirth According to Place of Birth in Yahukimo Regency, 2018</i>	174
4.2.9	Persentase Rumah Tangga menurut Status Kepemilikan Bangunan Tempat Tinggal di Kabupaten Yahukimo, 2018/ <i>Percentage of Households According to Ownership Status of Residential Buildings in Yahukimo Regency, 2018</i>	175
4.2.10	Persentase Rumah Tangga menurut Jenis Bahan Bakar untuk Masak di Kabupaten Yahukimo (%), 2018/ <i>Percentage of Households by Type of Fuel for Cooking in Yahukimo Regency (%), 2018</i>	176
4.2.11	Banyaknya Pedagang Besar Farmasi, Apotek, Apoteker, dan Asisten Apoteker Di Kabupaten Yahukimo, 2012 – 2018/ <i>Number of Large Pharmacy, Pharmacy, Pharmacist, and Assistant Pharmacists in Yahukimo Regency, 2012-2018</i>	177
4.3.1	Jumlah Penduduk Menurut Kecamatan dan Agama yang Dianut Di Kabupaten Yahukimo, 2018/ <i>Population by Sub District and Religion Admitted in Yahukimo Regency, 2018</i>	178
4.4.1	Jumlah Tindak Pidana Berdasarkan Jenisnya Di Kabupaten Yahukimo, 2018/ <i>Number of Criminal Act Based on the Types that Occur in Yahukimo Regency, 2018</i>	180
4.4.2	Data Tindak Pidana/ Kejahatan Dan Kerugian Di Kabupaten Yahukimo, 2011 – 2018/ <i>Criminal Act/ Crime and Loss Data in Yahukimo Regency, 2012-2018</i>	181
4.4.3	Banyaknya Narapidana Menurut Bulan, dan Jenis Kelamin Di Kabupaten Yahukimo, 2018/ <i>Number of Prisoners by Month, and Sex in Yahukimo Regency, 2018</i>	182

Daftar Tabel/*List of Table*

BAB V/ CHAPTER V PERTANIAN AGRICULTURE

5.1.1	Luas Panen, Produksi dan Rata-Rata Produksi Padi Sawah dan Padi Ladang Menurut Kecamatan Di Kabupaten Yahukimo, 2018/ <i>Harvested Area, Production and Yield Rate of Wet Land Paddy and Dry Land Paddy According to Sub District in Yahukimo Regency, 2018</i>	185
5.1.2	Luas Panen, Produksi dan Rata-Rata Produksi Jagung dan Keladi Menurut Kecamatan Di Kabupaten Yahukimo, 2018/ <i>Harvested Area, Production and Yield Rate of Corn and Taro According to Sub District in Yahukimo Regency, 2018</i>	187
5.1.3	Luas Panen, Produksi dan Rata-Rata Produksi Ubi Kayu dan Ubi Jalar Menurut Kecamatan Di Kabupaten Yahukimo, 2018/ <i>Harvested Area, Production and Yield Rate of Cassava and Sweet Potato According to the Sub District in Yahukimo Regency, 2018</i>	189
5.1.4	Luas Panen, Produksi dan Rata-Rata Produksi Kacang Tanah dan Kedelai Menurut Kecamatan Di Kabupaten Yahukimo, 2018/ <i>Harvested Area, Production and Yield Rate of Peanut and Soybean According to the Sub District in Yahukimo Regency, 2018</i>	191
5.1.5	Luas Panen, Produksi dan Rata-Rata Produksi Kacang Hijau dan Kacang Panjang Menurut Kecamatan Di Kabupaten Yahukimo, 2018/ <i>Harvested Area, Production and Yield Rate of Green Bean and Long Bean According to the Sub District in Yahukimo Regency, 2018</i>	193
5.1.6	Luas Panen, Produksi dan Rata-Rata Produksi Bawang Putih dan Ubi-Ubian Lain Menurut Kecamatan Di Kabupaten Yahukimo, 2018/ <i>Harvested Area, Production and Yield Rate of Garlic and Other Cassava According to Sub District in Yahukimo Regency, 2018</i>	195
5.1.7	Luas Panen, Produksi dan Rata-Rata Produksi Daun Bawang dan Bawang Merah Menurut Kecamatan Di Kabupaten Yahukimio, 2018/ <i>Harvested Area, Production and Yield Rate of Leek and Onion According to the Sub District in Yahukimo Regency, 2018</i>	197
5.1.8	Luas Panen, Produksi dan Rata-Rata Produksi Bayam dan Cabai Menurut Kecamatan Di Kabupaten Yahukimo, 2018/ <i>Harvested Area, Production and Yield Rate of Spinach and Chili According to Sub District in Yahukimo Regency, 2018</i>	199
5.1.9	Luas Panen, Produksi dan Rata-Rata Produksi Buncis dan Wortel Menurut Kecamatan Di Kabupaten Yahukimo, 2018/ <i>Harvested Area, Production and Yield Rate of Bean and Carrot According to Sub District in Yahukimo Regency, 2018</i>	201
5.1.10	Luas Panen, Produksi dan Rata-Rata Produksi Kangkung dan Labu Siam	

Daftar Tabel/List of Table

	Menurut Kecamatan Di Kabupaten Yahukimo, 2018/ <i>Harvested Area, Production and Yield Rate of Kale and Pumpkin According to Sub District in Yahukimo Regency, 2018</i>	203
5.1.11	Luas Panen, Produksi dan Rata-Rata Produksi Kubis dan Terong Menurut Kecamatan Di Kabupaten Yahukimo, 2018/ <i>Harvested Area, Production and Yield Rate of Cabbage and Eggplant According to Sub District in Yahukimo Regency, 2018</i>	205
5.1.12	Luas Panen, Produksi dan Rata-Rata Produksi Petsai/Sawi dan Tomat Menurut Kecamatan Di Kabupaten Yahukimo, 2018/ <i>Harvested Area, Production and Yield Rate of Chinese Cabage / Mustard Green and Tomato According to Sub District in Yahukimo Regency, 2018</i>	207
5.1.13	Luas Panen, Produksi dan Rata-Rata Produksi Ketimun dan Kentang Menurut Kecamatan Di Kabupaten Yahukimo, 2015/ <i>Harvested Area, Production and Yield Rate of Cucumber and Potato According to Sub District in Yahukimo Regency, 2015</i>	209
5.1.14	Luas Panen, Produksi dan Rata-Rata Produksi Jambu Biji dan Salak Menurut Kecamatan Di Kabupaten Yahukimo, 2018/ <i>Harvested Area, Production and Yield Rate of Guava and Salak According to Sub District in Yahukimo Regency, 2018</i>	211
5.1.15	Luas Panen, Produksi dan Rata-Rata Produksi Alpukat dan Mangga Menurut Kecamatan Di Kabupaten Yahukimo, 2018/ <i>Harvested Area, Production and Average Avocado and Mango Production According to Sub District in Yahukimo Regency, 2018</i>	213
5.1.16	Luas Panen, Produksi dan Rata-Rata Produksi Jeruk dan Nanas Menurut Kecamatan Di Kabupaten Yahukimo, 2018/ <i>Harvested Area, Production and Yield Rate of Oranges and Pineapple According to Sub District in Yahukimo Regency, 2018</i>	215
5.1.17	Luas Panen, Produksi dan Rata-Rata Produksi Pisang dan Nangka Menurut Kecamatan Di Kabupaten Yahukimo, 2018/ <i>Harvested Area, Production and Yield Rate of Banana and Jackfruit According to Sub District in Yahukimo Regency, 2018</i>	217
5.1.18	Luas Panen, Produksi dan Rata-Rata Produksi Pepaya dan Markisa Menurut Kecamatan Di Kabupaten Yahukimo, 2018/ <i>Harvested Area, Production and Yield Rate of Papaya and Passion Fruit According to Sub District in Yahukimo Regency, 2018</i>	219
5.1.19	Luas Panen, Produksi dan Rata-Rata Produksi Rambutan dan Tanaman Obat Menurut Kecamatan Di Kabupaten Yahukimo, 2018/ <i>Harvested Area, Production and Yield Rate of Rambutan and Medicinal Plant According to Sub District in Yahukimo Regency, 2018</i>	221
5.2.1	Luas Panen, Produksi dan Rata-Rata Produksi Tanaman Perkebunan Kopi Di Kabupaten Yahukimo, 2018/ <i>Harvested Area, Production and Yield Rate</i>	

Daftar Tabel/List of Table

	<i>of Coffee Plantation in Yahukimo Regency, 2018</i>	223
5.2.2	Luas Panen, Produksi dan Rata-Rata Produksi Tanaman Perkebunan Buah Merah Di Kabupaten Yahukimo, 2018/ <i>Harvested Area, Production and Yield Rate of Red Fruit Plantations in Yahukimo Regency, 2018</i>	225
5.2.3	Luas Panen, Produksi dan Rata-Rata Produksi Tanaman Perkebunan Sagu Di Kabupaten Yahukimo, 2018/ <i>Harvested Area, Production and Yield Rate of Sago Plantation in Yahukimo Regency, 2018</i>	227
5.3.1	Populasi dan Pemetongan Ternak Di Kabupaten Yahukimo, 2018/ <i>Population and Slaughter of Livestock in Yahukimo Regency, 2018</i>	229
5.3.2	Produksi Daging, Telur, Susu, Jerohan Di Kabupaten Yahukimo, 2018/ <i>Production of Meat, Egg, Milk, Innards in Yahukimo Regency, 2018</i>	230
5.3.3	Konsumsi Daging, Telur, dan Susu Di Kabupaten Yahukimo, 2018/ <i>Consumption of Meat, Egg and Milk in Yahukimo District, 2018</i>	231
5.3.4	Jumlah Kelahiran dan Kematian Ternak Di Kabupaten Yahukimo,2018/ <i>Number of Livestock Birth and Death in Yahukimo Regency, 2018</i>	232
5.4.1	Produksi Hasil Hutan Di Kabupaten Yahukimo, 2018/ <i>Forest Product Production in Yahukimo District, 2018</i>	233
5.4.2	PAD dari Produksi Hutan Di Kabupaten Yahukimo, 2018/ <i>PAD from Forest Production in Yahukimo District, 2018</i>	234
5.4.3	Produksi Kayu Di Kabupaten Yahukimo, 2018/ <i>Timber Production in Yahukimo Regency, 2018</i>	235
5.4.4	Luas Kawasan Hutan Menurut Kecamatan Di Kabupaten Yahukimo, 2018/ <i>Area of Forest Area According to Sub District in Yahukimo Regency, 2018</i> ...	237
5.4.5	Luas Lahan Kritis Menurut Kecamatan Di Kabupaten Yahukimo, 2018/ <i>Critical Land Area According to Sub District in Yahukimo Regency, 2018</i>	239
5.4.6	Kecamatan Yang Termasuk Suaka Margasatwa dan Taman Nasional Lorentz Kabupaten Yahukimo, 2018/ <i>Subdistricts Including Wildlife Reserve and Lorentz National Parks, Yahukimo Regency, 2018</i>	241
5.5.1	Produksi Perikanan Darat Menurut Komoditi dan Kecamatan Di Kabupaten Yahukimo, 2018/ <i>Production of Inland Fisheries by Commodity and Sub District in Yahukimo Regency, 2018</i>	242
5.5.2	Luas Kolam Budidaya Ikan Tawar, Produksi, Banyaknya Kelompok Tani dan Anggotanya Menurut Kecamatan Di Kabupaten Yahukimo, 2018/ <i>Area of Freshwater Fish Cultivation, Production, Number of Farmer Groups and Their Members According to the Sub District in Yahukimo Regency, 2018</i>	244

Daftar Tabel/List of Table

BAB VI/ CHAPTER VI PERINDUSTRIAN INDUSTRY

6.1.	Banyaknya Industri Kecil, Tenaga Kerja, Nilai Investasi dan Nilai Produksi Menurut Kecamatan Di Kabupaten Yahukimo, 2018/ <i>Number of Small Industry, Labor, Value of Investment and Production Value According to Sub District in Yahukimo Regency, 2018</i>	247
6.2.	Banyaknya Industri Kecil, Cabang Kimia, Tenaga Kerja, Nilai Investasi dan Nilai Produksi Menurut Kecamatan Di Kabupaten Yahukimo, 2018/ <i>Number of Small Industry, Chemical Branch, Labor, Investment Value and Production Value According to Sub District in Yahukimo Regency, 2018</i>	249
6.3.	Banyaknya Industri Kecil, Cabang Aneka, Tenaga Kerja, Nilai Investasi dan Nilai Produksi Menurut Kecamatan Di Kabupaten Yahukimo, 2018/ <i>Number of Small Industry, Various Branch, Labor, Investment Value and Production Value According to Sub District in Yahukimo Regency, 2018</i>	251
6.4.	Banyaknya Industri Kecil, Cabang Pangan, Tenaga Kerja, Nilai Investasi dan Nilai Produksi Menurut Kecamatan Di Kabupaten Yahukimo, 2018/ <i>Number of Small Industry, Food Branch, Labor, Investment Value and Production Value According to the Sub District of Yahukimo District, 2018</i> ..	253
6.5.	Banyaknya Industri Kecil, Cabang Logam, Tenaga Kerja, Nilai Investasi dan Nilai Produksi Menurut Kecamatan Di Kabupaten Yahukimo, 2016/ <i>Number of Small Industry, Metal Branch, Labor, Investment Value and Production Value According to the Sub District of Yahukimo Regency, 2018</i> .	255
6.6.	Banyaknya Industri Kecil, Cabang Kerajinan, Tenaga Kerja, Nilai Investasi dan Nilai Produksi Menurut Kecamatan Di Kabupaten Yahukimo, 2018/ <i>Number of Small Industry, Craft Branch, Labor, Value of Investment and Production Value According to the Sub District of Yahukimo District, 2018</i>	257

BAB VII/ CHAPTER VII PERDAGANGAN TRADE

7.1.	Banyaknya Perusahaan Perdagangan Menurut Jenis Izin Usaha Di Kabupaten Yahukimo, 2018/ <i>Number of Trading Companies According to The Type of Business License at Yahukimo Regency, 2018</i>	265
7.2.	Jumlah Pengusaha Berdasarkan Surat Ijin Usaha Perdagangan (SIUP) dan Perusahaan yang Telah Memperoleh Tanda Daftar Perusahaan (TDP) Di Kabupaten Yahukimo, 2016-2018 / <i>Number of Entrepreneurs Based on Trading Business License (SIUP) dan Companies That Have Obtained Company Regristration Marks (TDP) in Yahukimo Regency, 2016-2018</i>	266

Daftar Tabel/List of Table

- 7.3 Banyaknya Penerimaan 9 Bahan Pokok Di Kabupaten Yahukimo, 2018/ *The Amount of Acceptance of Staple Food in Yahukimo Regency, 2018 (ton)*..... 267

BAB VIII/ CHAPTER VIII

TRANSPORTASI, KOMUNIKASI, DAN PARIWISATA TRANSPORTATION, COMMUNICATION AND TOURISM

- 8.1.1 Banyaknya Kondisi Landasan Pesawat Terbang Menurut Status Kepemilikan dan Kecamatan Di Kabupaten Yahukimo, 2018/ *Number and Condition of Aircraft Platform (Airport) According to Sub District in Yahukimo Regency, 2018* 273
- 8.1.2 Banyaknya Penerbangan dan Penumpang Rute Dekai-Jayapura,2018..... 275
- 8.1.3 Banyaknya Penerbangan dan Penumpang Rute Dekai-Wamena, 2018..... 276
- 8.1.4 Banyaknya Penerbangan dan Penumpang Rute Dekai-Timika..... 277
- 8.2.1 Banyaknya Hotel dan Penginapan Di Kabupaten Yahukimo, 2016-2018/ *Number of Hotels and Guesthouse in Yahukimo Regency, 2016-2018* 278
- 8.2.2 Banyaknya Kamar Dan Tempat Tidur Menurut Bulan Di Hotel Dekai Inn Kabupaten Yahukimo, 2018/ *Number of Rooms and Bed According to The Month in Dekai Inn Hotels Yahukimo Regency, 2018* 279
- 8.2.3 Banyaknya Wisatawan Indonesia dan Wisatawan Asing Menginap Di Hotel Dekai Inn Menurut Bulan Di Kabupaten Yahukimo, 2018/ *Number of Indonesian Tourist and Foreign Tourist Stay at Dekai Inn Hotel According Month in Yahukimo Regency, 2018* 280
- 8.2.4 Banyaknya Kamar Dan Tempat Tidur Menurut Bulan Di Wisma Sava Agape Kabupaten Yahukimo, 2018/ *Number of Rooms And Beds According Month In Save Agape Yahukimo Regency, 2018* 281
- 8.2.5 Banyaknya Wisatawan Indonesia dan Wisatawan Asing Menginap Di Wisma Sava Agape Menurut Bulan Di Kabupaten Yahukimo, 2018/ *Number of Indonesian Tourist and Foreign Tourist Stay at Sava Agape Guesthouse According Month in Yahukimo Regency, 2018* ... 282
- 8.2.6 Banyaknya kamar dan tempat tidur menurut bulan di hotel Sharon Inn Kabupaten Yahukimo, 2018 / *Number of rooms and bed according to the Month Dekai Inn Hotels Yahukimo Regency, 2018*..... 283
- 8.2.7 Banyaknya Wiasatawan Indonesia dan Wisatawan asing Menginap di Hotel Sharon in 2018 284

BAB IX/ CHAPTER IX

KEUANGAN DAN HARGA-HARGA

Daftar Tabel/List of Table

FINANCE, PRICE, AND POVERTY

9.1.1	Anggaran Pendapatan Belanja Daerah Kabupaten Yahukimo (juta rupiah), 2018/ <i>Revenue Budget of Regional Yahukimo Regency (thousand rupiah), 2018</i>	287
9.2.1	Rata-Rata Harga 9 Bahan Pokok Berdasarkan Bulan Di Kabupaten Yahukimo (rupiah), 2018/ <i>Average of Price 9 Staple Food by Month in Yahukimo Regency (grosser/rupiah), 2018</i>	289
9.3.1	Jumlah Bank Menurut Kantor Di Kabupaten Yahukimo, 2014-2018/ <i>Number of Bank by Office in Yahukimo Regency, 2014-2018</i>	291
9.4.1	Garis Kemiskinan dan Persentase Penduduk Miskin Di Kabupaten Yahukimo, 2016 – 2018/ <i>Poverty and Percentage of Poor People in Yahukimo Regency, 2016-2018</i>	292

BAB X/ CHAPTER X PENDAPATAN REGIONAL/ REGIONAL INCOME

10.1	PDRB Atas Dasar Harga Berlaku Tahun Dasar 2010 Kabupaten Yahukimo (Juta Rupiah), 2015 – 2018/ <i>PDRB at Current Price on Basic Year 2010 Yahukimo Regency (Millions Rupiah), 2014-2018</i>	298
10.2	PDRB Atas Dasar Harga Konstan Tahun Dasar 2010 Kabupaten Yahukimo (Juta Rupiah), 2015 – 2018/ <i>PDRB at Constan Prices on Basic Year 2010 Yahukimo Regency (Million Rupiah), 2014-2018</i>	299
10.3	Distribusi PDRB Atas Dasar Harga Berlaku Tahun Dasar 2010 Kabupaten Yahukimo (Dalam Persentase), 2015 – 2018/ <i>Percentage Distribution of The 2010 Series PDRB According Yahukimo Regency Fields (Millions Rupiah), 2015-2018</i>	300
10.4	Laju Pertumbuhan PDRB Harga Konstan Tahun Dasar 2010 Kabupaten Yahukimo, 2015 - 2018 (Persentase)/ <i>PDRB Growth Rate of 2010 Series According Yahukimo Regency Fields (Millions Rupiah), 2015-2018 (Percentage)</i>	301

BAB XI PERBANDINGAN ANTAR KABUPATEN

Daftar Tabel/List of Table

11.1	Produk Domestik Regional Bruto Atas Dasar Harga Berlaku Kabupaten Yahukimo dan Kabupaten Lain Di Pegunungan Tengah (Miliar Rupiah), 2015 – 2018*/ <i>Gross of Domestic Regional Product at Current Price of Yahukimo Regency and The Others in Middle Mountain (Milyard Rupiah), 2015-2018*</i>	307
11.2	Produk Domestik Regional Bruto Atas Dasar Harga Berlaku Kabupaten Yahukimo dan Kabupaten Lain Di Pegunungan Tengah (Miliar Rupiah), 2015 – 2018*/ <i>Gross of Domestic Regional Product at Current Price of Yahukimo Regency and The Others in Middle Mountain (Milyard Rupiah), 2015-2018*</i>	308
11.3	Laju Pertumbuhan Produk Domestik Regional Bruto Atas Dasar Harga Konstant 2010 Kabupaten Yahukimo dan Kabupaten Lain Di Pegunungan Tengah (persen), 2015 – 2018*/ <i>Population Growth Rate of Domestic Product at Constant Price 2010 Yahukimo Regency and The Others Regency In Pegunungan Tengah (percent), 2015-2018*</i>	309
11.4	Persentase Penduduk Miskin Kabupaten Yahukimo dan Kabupaten Lain Di Pegunungan Tengah (orang), 2016 – 2018/ <i>Percentage of Poor People Yahukimo Regency and The Others Regency in Middle Mountain (people), 2016-2018</i>	310
11.5	Indeks Pembangunan Manusia Kabupaten Yahukimo dan Kabupaten Lain Di Pegunungan Tengah, 2016 – 2018/ <i>Human Development Index of Yahukimo Regency and The Others Regency in Middle Mountain, 2016-2018</i>	311
11.6	Angka Harapan Hidup (AHH), Rata-rata Lama Sekolah (MYS), Pengeluaran Perkapita yang Disesuaikan, dan Peringkat IPM Di Kabupaten Yahukimo dan Kabupaten Lain Di Pegunungan Tengah, 2016/ <i>Life Expectancy (AHH), Average of Length of School (MYS), Adjusted Per Capita Expenditure, and Rank of HDI in Yahukimo Regency and The Other Regency in Middle Mountain, 2018</i>	312

DAFTAR GAMBAR/*List Of Picture*

**BAB I
GEOGRAFI**

Gambar		Halaman
1.1	Jarak Tempuh dari Kota Kabupaten ke Kota Kecamatan Di Kabupaten Yahukimo, 2018 (Km)	3

**BAB II
PEMERINTAHAN**

2.1	Jumlah Kelurahan/ Desa Penerima Bantuan Pembangunan Desa (Bangdes) Tahun 2015 – 2018	14
2.2	Persentase PNS Menurut Golongan Di Kabupaten Yahukimo, 2018	14
2.3	Jumlah PNS Berdasarkan Jenis Kelamin Tahun 2018	15

**BAB III
PENDUDUK DAN TENAGA KERJA**

3.1	Jumlah Penduduk Berdasarkan Jenis Kelamin Kabupaten Yahukimo, 2018	49
3.2	Urutan Jumlah Penduduk Terkecil sampai Terbesar Berdasarkan Jenis Kelamin Menurut Kecamatan Di Kabupaten Yahukimo, 2018 ..	50

Daftar Gambar / List of Picture

BAB IV SOSIAL

4.1	Banyaknya Sekolah, Murid, dan Guru Tetap Di Kabupaten Yahukimo Tahun Ajaran 2017/2018	120
4.2	Banyaknya Narapidana menurut Bulan, dan Jenis Kelamin di Kabupaten Yahukimo , 2018	121

BAB VII PERDAGANGAN

7.1	Banyaknya Perusahaan Perdagangan Menurut Jenis Izin Usaha Di Kabupaten Yahukimo, 2018	263
7.2	Persentase Perusahaan Berdasarkan SIUP dan Perusahaan Yang Telah Memperoleh TDP Di Kabupaten Yahukimo, 2018	264

BABVIII TRANSPORTASI, KOMUNIKASI, DAN PARIWISATA

8.1	Kondisi Landasan Pesawat MAF/ AMA Di Kabupaten Yahukimo, 2018	271
8.2	Keadaan Fasilitas Hotel Di Kabupaten Yahukimo, 2018	272

BAB X PENDAPATAN REGIONAL

10.1	Produk Domestik Regional Bruto Atas Dasar Harga Berlaku (ADHB) dan Atas Dasar Harga Konstan (ADHK) Kabupaten Yahukimo, 2015 - 2018 (Dalam Jutaan Rupiah).....	296
10.2	Distribusi PDRB Seri 2010 Menurut Lapangan Usaha Kabupaten Yahukimo (Persentase), 2018	297

BAB XI
PERBANDINGAN ANTAR KABUPATEN

11.1	Peringkat Indeks Pembangunan Manusia (IPM) Kabupaten Yahukimo dan kabupaten lain Di Pegunungan Tengah Di Provinsi Papua, 2018	305
11.2	Indeks Pembangunan Manusia Kabupaten Yahukimo dan Kabupaten Lain Di Pegunungan Tengah, 2018.....	306

<https://yahukimokab.bps.go.id>

BAB I

GEOGRAFI



BAB I
KEADAAN GEOGRAFI

“Secara morfologi Kabupaten Yahukimo merupakan dataran rendah, dataran tinggi, daerah bergunung dan perbukitan. Luas daerah dengan kemiringan 0-1 persen adalah 1.621.900 meter persegi; tingkat kemiringan 15-40 persen adalah 96.875 meter persegi, sedangkan tingkat kemiringan di atas 40 persen adalah yang terbesar yaitu 3.572.825 meter persegi dari total luas Kabupaten Yahukimo” (<http://www.yahukimokab.go.id/profil/10/Profil-Daerah/>).

Wilayah Kabupaten Yahukimo terletak antara 138°45' – 140°14' Bujur Timur dan 3°39'– 5°02' Lintang Selatan, serta berada pada ketinggian 100 – 3 000 M diatas permukaan laut.

Kabupaten Yahukimo memiliki luas wilayah 17.152 Km². Ibukota Kabupaten Yahukimo adalah Distrik Dekai. Kabupaten Yahukimo pada tahun 2006 dimekarkan menjadi 51 distrik/kecamatan berdasarkan Peraturan Daerah Kabupaten Yahukimo Nomor 05 Tahun 2006.

Chapter 1
GEOGRAPHICAL CONDITIONS

“The morphology of Yahukimo Regency are lowland, highland, mountainous area and hills. The area with a slope of 0-1 percent is 1,621,900 square meters; the slope level of 15-40 percent is 96,875 square meters, while the slope level above 40 percent is the largest, which is 3,572,825 square meters of the total area of Yahukimo Regency” (http://www.yahukimokab.go.id/profil/10/Regional_Profile/).

The territory of Yahukimo Regency is located between 138°45' – 140°14' East Longitude and 3°39'– 5°02' South Latitude, and it is at an altitude of 100 - 3 000 M above sea level.

Yahukimo Regency has an area of 17,152 Km². The capital of Yahukimo Regency is Dekai District. Yahukimo Regency in 2006 was divided into 51 districts / sub-districts based on Yahukimo Regency Local Regulation Number 05 of 2006.

Distrik Kurima merupakan daerah terluas, yaitu 605 km² atau 3,53 % dari luas wilayah Kabupaten Yahukimo. Sedangkan Distrik Duram merupakan Distrik dengan wilayah terkecil, yakni 100 km² atau 0,58 % di Kabupaten Yahukimo. Sedangkan jarak terjauh yang harus tempuh dari ibukota kecamatan ke ibukota Kabupaten Yahukimo yaitu Kota Dekai adalah Distrik Talambo (230 Km).

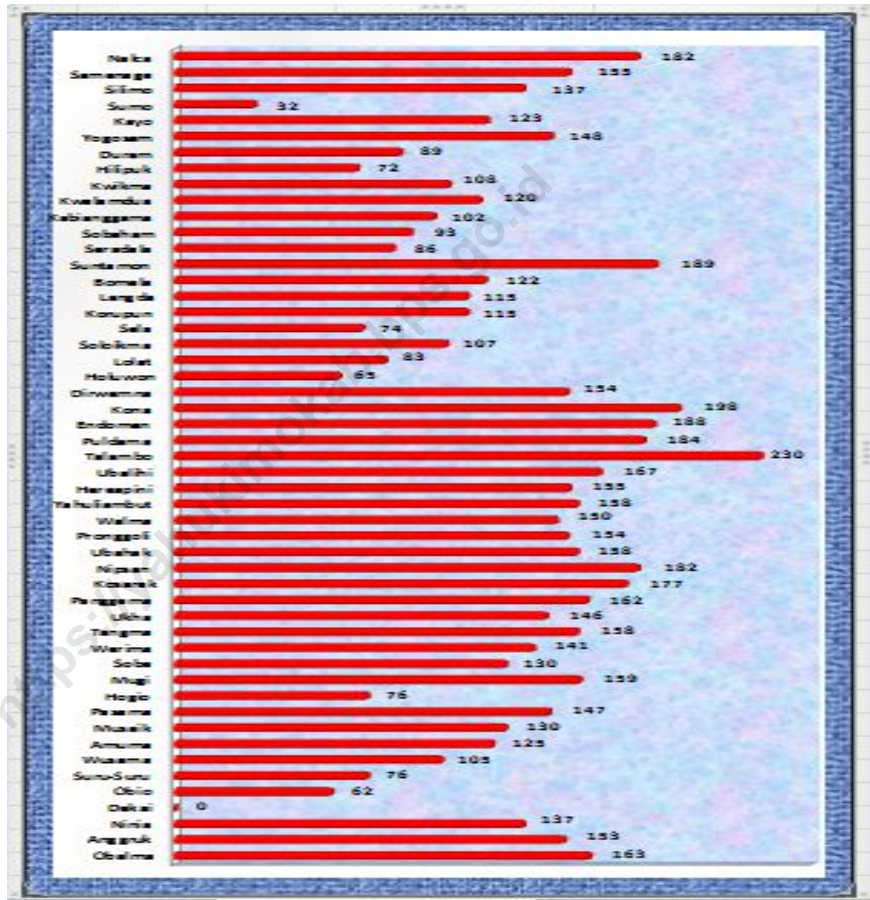
Kurima District is the widest area, which is 605 km² or 3.53% of Yahukimo Regency's area. While Duram District is the smallest district, with 100 km² or 0.58% in Yahukimo Regency. Whereas the farthest distance that must be traveled from the capital of the subdistrict to the capital of Yahukimo Regency, Dekai City is Talambo District (230 Km).

Kabupaten Yahukimo sebelah utara berbatasan dengan Kabupaten Jayawijaya, Kabupaten Yalimo, dan Kabupaten Keerom. Sedangkan sebelah bagian barat berbatasan dengan Kabupaten Nduga. Kabupaten Yahukimo sebelah selatan berbatasan dengan Kabupaten Asmat dan Kabupaten Boven Digoel, sedangkan sebelah timur berbatasan dengan Kabupaten Pegunungan Bintang.

Yahukimo Regency in the north borders with Jayawijaya Regency, Yalimo Regency and Keerom Regency. While the western borders with Nduga Regency. The southern Yahukimo Regency is bordered by Asmat Regency and Boven Digoel Regency, while the east borders with the Pegunungan Bintang Regency.

Gambar 1.1 Jarak Tempuh dari Kota Kabupaten ke Kota Kecamatan Di Kabupaten Yahukimo, 2018 (Km)

Figure 1.1 Mileage from Regency City to Sub District in Yahukimo Regency, 2018 (Km)



Sumber / Source : *Badan Pusat Statistik Kabupaten Yahukimo*
Central Bureau of Statistics Yahukimo Regency

Tabel 1.1 Letak Geografi Kabupaten Yahukimo, 2018
Table 1.1 Geographical Location of Yahukimo Regency, 2018

I. Koordinat Kabupaten Yahukimo <i>Coordinat Yahukimo Regency</i>	
:	138 ^o 45' Bujur Timur <i>East Longitude</i>
:	140 ^o 14' Bujur Timur <i>East Longitude</i>
:	03 ^o 39' Lintang Selatan <i>South Latitude</i>
:	05 ^o 02' Lintang Selatan <i>South Latitude</i>
II. Ketinggian Dari Permukaan Laut <i>Height of Sea Level</i> 100 – 3000 M	
III. Batas Wilayah Kabupaten Yahukimo <i>Yahukimo Regency Area Boundaries</i>	
Sebelah Utara <i>North</i>	: Kabupaten Jayawijaya Kabupaten Yalimo Kabupaten Keerom
Sebelah Timur <i>East</i>	: Kabupaten Pegunungan Bintang
Sebelah Selatan <i>South</i>	: Kabupaten Boven Digoel Kabupaten Asmat
Sebelah Barat <i>West</i>	: Kabupaten Nduga

Sumber / Source : Badan Pusat Statistik Kabupaten Yahukimo
Central Bureau of Statistics Yahukimo Regency

Tabel 1.2 Luas Wilayah Menurut Kecamatan Di Kabupaten Yahukimo (Km²), 2018

Table 1.2 Area Size by District in Yahukimo Regency (Km²), 2018

	Kecamatan / <i>Sub District</i>	L u a s / <i>Width</i> (Km ²)	Ratio terhadap Total / <i>Ratio to Total</i>
	(1)	(2)	(3)
1	Kurima	605	3.53
2	Anggruk	440	2.57
3	Ninia	390	2.27
4	Dekai	520	3.03
5	Obio	470	2.74
6	Suru-Suru	431	2.51
7	Wusama	360	2.10
8	Amuma	376	2.19
9	Musaik	452	2.64
10	Pasema	320	1.87
11	Hogio	374	2.18
12	Mugi	311	1.81
13	Soba	162	0.94
14	Werima	360	2.10
15	Tangma	340	1.98
16	Ukha	360	2.10
17	Panggema	530	3.09
18	Kosarek	350	2.04
19	Nipsan	341	1.99
20	Ubahak	432	2.52
21	Pronggoli	330	1.92
22	Walma	341	1.99
23	Yahuliambut	340	1.98
24	Hereapini	361	2.10
25	Ubalihi	340	1.98
26	Talambo	342	1.99
27	Puldama	272	1.59
28	Endomen	343	2.00
29	Kona	126	0.73
30	Dirwemna	170	0.99

Tabel 1.2 Lanjutan
Table 1.2 Countinuous

	Kecamatan / <i>Sub District</i>	L u a s / <i>Width</i> (Km ²)	Ratio terhadap Total / <i>Ratio to Total</i>
	(1)	(2)	(3)
31	Holuwon	190	1.11
32	Lolat	341	1.99
33	Soloikma	344	2.01
34	Sela	354	2.06
35	Korupun	230	1.34
36	Langda	341	1.99
37	Bomela	350	2.04
38	Suntamon	331	1.93
39	Seradala	340	1.98
40	Sobaham	331	1.93
41	Kabianggama	329	1.92
42	Kwelamdua	331	1.93
43	Kwikma	351	2.05
44	Hilipuk	180	1.05
45	Duram	100	0.58
46	Yogosem	150	0.87
47	Kayo	198	1.15
48	Sumo	350	2.04
49	Silimo	536	3.13
50	Samenage	361	2.10
51	Nalca	225	1.31
	Yahukimo	17 152	100.00

Sumber / Source : Badan Pusat Statistik Kabupaten Yahukimo
Central Bureau of Statistics Yahukimo Regency

Tabel 1.3 Jarak Tempuh Dari Kota Kabupaten Ke Kota Kecamatan, 2018

Table 1.3 Distance from Regency City to Sub District, 2018

Kecamatan/ <i>Sub District</i>		Ibukota Kecamatan/ <i>Capital of Sub District</i>	Jarak dari ibukota Kabupaten ke Ibukota Kecamatan/ <i>Distance from the capital of the Regency to the Capital of the Sub District</i>	
(1)	(2)	(3)		
1	Kurima	Obalma	163	Km
2	Yahulikma	Anggruk	153	Km
3	Ninia	Ninia	137	Km
4	Dekai	Dekai	0	Km
5	Munu	Obio	62	Km
6	Suru-suru	Suru-Suru	76	Km
7	Apdagma	Wusama	105	Km
8	Amuma	Amuma	125	Km
9	Usaregeik	Musaik	130	Km
10	Pasema	Pasema	147	Km
11	Paima	Hogio	76	Km
12	Kosihun	Mugi	159	Km
13	Soba	Soba	130	Km
14	Lokon	Werima	141	Km
15	Tangma	Tangma	158	Km
16	Ukha	Ukha	146	Km
17	Pontenikma	Panggema	162	Km
18	Kosarek	Kosarek	177	Km
19	Nipsan	Nipsan	182	Km
20	Ubahak	Ubahak	158	Km
21	Siwikma	Pronggoli	154	Km
22	Walma	Walma	150	Km
23	Sobundalek	Yahuliambut	158	Km
24	Hereapini	Hereapini	155	Km
25	Wanam	Ubalih	167	Km
26	Lelambo	Talambo	230	Km
27	Puldama	Puldama	184	Km
28	Endomen	Endomen	188	Km
29	Kona	Kona	198	Km

Tabel 1.3 Lanjutan
Table 1.3 Countinuous

Kecamatan/ <i>Sub District</i>	Ibukota Kecamatan/ <i>Capital of Sub District</i>	Jarak dari ibukota Kabupaten ke Ibukota Kecamatan/ <i>Distance from the capital of the Regency to the Capital of the Sub District</i>	
(1)	(2)	(3)	
30	Dirwena	Dirwemna	154 Km
31	Holuwon	Holuwon	65 Km
32	Wanim	Lolat	83 Km
33	Weawen	Soloikma	107 Km
34	Sela	Sela	74 Km
35	Korupun	Korupun	115 Km
36	Alirji	Langda	115 Km
37	Bomela	Bomela	122 Km
38	Suntamon	Suntamon	189 Km
39	Seradala	Seradala	86 Km
40	Yalisomon	Sobaham	93 Km
41	Kabianggama	Kabianggama	102 Km
42	Debula	Kwelamdua	120 Km
43	Silakma	Kwikma	108 Km
44	Hilapuk	Hilipuk	72 Km
45	Duram	Duram	89 Km
46	Yogosem	Yogosem	148 Km
47	Kayo	Kayo	123 Km
48	Sumo	Sumo	32 Km
49	Silimo	Silimo	137 Km
50	Samenage	Samenage	155 Km
51	Nalca	Nalca	182 Km

Sumber / Source : Badan Pusat Statistik Kabupaten Yahukimo
Central Bureau of Statistics Yahukimo Regency

Tabel 1.4 Tinggi Wilayah Tiap Kecamatan Di Atas Permukaan Laut, 2018
Table 1.4 High Area of Sub District Above Sea Level, 2018

Kecamatan/ <i>Sub District</i>	Ibukota Kecamatan/ <i>Capital of Sub District</i>	Tinggi / <i>High</i> (meter)
(1)	(2)	(3)
1 Kurima	Obalma	-
2 Yahulikma	Anggruk	-
3 Ninia	Ninia	-
4 Dekai	Dekai	-
5 Munu	Obio	-
6 Suru-suru	Suru-Suru	-
7 Apdagma	Wusama	-
8 Amuma	Amuma	-
9 Usaregeik	Musaik	-
10 Pasema	Pasema	-
11 Paima	Hogio	-
12 Kosihun	Mugi	-
13 Soba	Soba	-
14 Lokon	Werima	-
15 Tangma	Tangma	-
16 Ukha	Ukha	-
17 Pontenikma	Panggema	-
18 Kosarek	Kosarek	-
19 Nipsan	Nipsan	-
20 Ubahak	Ubahak	-
21 Siwikma	Pronggoli	-
22 Walma	Walma	-
23 Sobundalek	Yahuliambut	-
24 Hereapini	Hereapini	-
25 Wanam	Ubalih	-
26 Lelambo	Talambo	-
27 Puldama	Puldama	-
28 Endomen	Endomen	-
29 Kona	Kona	-
30 Dirwena	Dirwemna	-

Tabel 1.4 Lanjutan
Table 1.4 Countinuous

Kecamatan/ <i>Sub District</i>	Ibukota Kecamatan/ <i>Capital of Sub District</i>	Tinggi / <i>High</i> (meter)
(1)	(2)	(3)
31 Holuwon	Holuwon	-
32 Wanim	Lolat	-
33 Weawen	Soloikma	-
34 Sela	Sela	-
35 Korupun	Korupun	-
36 Alirji	Langda	-
37 Bomela	Bomela	-
38 Suntamon	Suntamon	-
39 Seradala	Seradala	-
40 Yalisomon	Sobaham	-
41 Kabianggama	Kabianggama	-
42 Debula	Kwelamdua	-
43 Silakma	Kwikma	-
44 Hilapuk	Hilipuk	-
45 Duram	Duram	-
46 Yogosem	Yogosem	-
47 Kayo	Kayo	-
48 Sumo	Sumo	-
49 Silimo	Silimo	-
50 Samenage	Samenage	-
51 Nalca	Nalca	-

Sumber / Source : Badan Pusat Statistik Kabupaten Yahukimo
Central Bureau of Statistics Yahukimo Regency

BAB II

PEMERINTAHAN



**BAB II
PEMERINTAHAN**

Kabupaten Yahukimo terdiri dari 51 kecamatan, dengan 518 kelurahan/ desa yang terdiri dari satu kelurahan dan 517 desa. Dilihat dari jumlah komposisi kelurahan/desa, Distrik Kurima memiliki jumlah kelurahan/desa terbanyak yaitu 22 desa. Sedangkan kecamatan yang memiliki jumlah desa paling sedikit adalah kecamatan Yahuliambut, Kona, dan Dirwemna dengan jumlah masing-masing sebanyak lima desa.

Jumlah anggota Kepolisian Resor Yahukimo pada tahun 2018 sebanyak 183 anggota. Dari keseluruhan anggota tersebut, tersebar di dua lokasi berbeda yakni di Kecamatan Kurima dan Kecamatan Dekai. Kecamatan Dekai sebanyak 172 anggota, dan Kecamatan Kurima sebanyak 11 anggota. Sedangkan untuk anggota TNI (Koramil), di Kabupaten Yahukimo terdapat 62 personil TNI. Dari keseluruhan anggota ini, juga tersebar di dua kecamatan, Kecamatan Dekai dan Kecamatan Kurima.

**CHAPTER II
GOVERNMENT**

Yahukimo Regency consists of 51 sub districts, with 518 urban villages / villages consisting of one urban village and 517 villages. From the total composition of urban villages / villages, Kurima District has the highest number of urban villages / villages, namely 22 villages. While the sub districts which have the least number of villages are Yahuliambut, Kona, and Dirwemna sub districts with five villages each.

The number of Yahukimo Resort Police members in 2018 was 178 members. Of the total members, it is spread in two different locations, namely in Kurima Subdistrict and Dekai Subdistrict. Dekai Subdistrict is 171 members, and Kurima Subdistrict is 7 members. Whereas for TNI members, in Yahukimo Regency there were 62 TNI personnel. Of all these members, also spread in two sub-districts, Dekai Subdistrict and Kurima District. There are 32 members in Dekai Subdistrict and 30 members in Kurima Subdistrict.

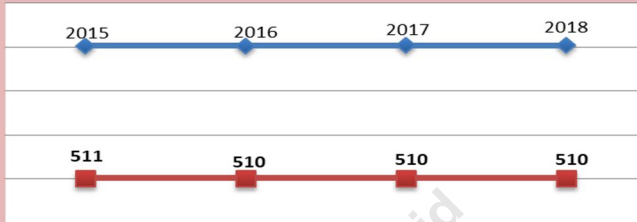
Di Kecamatan Dekai terdapat sebanyak 32 anggota dan di Kecamatan Kurima sebanyak 30 anggota.

There are 32 members in Dekai Subdistrict and 30 members in Kurima Subdistrict.

Jumlah Pegawai Negeri Sipil (PNS) Kabupaten Yahukimo pada tahun 2018 sebanyak 2.483 orang yang mayoritas di dominasi oleh laki-laki yaitu 1.981, sedangkan sisanya sebanyak 502 adalah perempuan. Jika dilihat berdasarkan pendidikannya, sebagian besar pegawai negeri sipil di Kabupaten Yahukimo adalah berpendidikan SLTA dan DIV/ S1. Dengan melihat tingkat pendidikannya, maka sebagian besar Pegawai negeri di Kabupaten Yahukimo adalah golongan III yaitu sebesar 48,93 persen dan golongan II yaitu 32,42 persen.

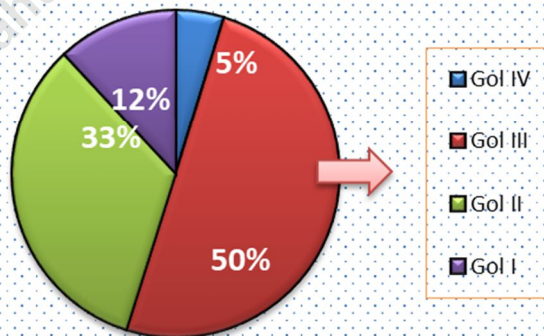
The number of Yahukimo District Civil Servants (PNS) in 2018 was 2.483, the majority of whom were dominated by men 1.981, while the remaining 502 were women. When viewed based on their education, most civil servants in Yahukimo Regency are high school and DIV / S1 educated. By looking at the level of education, most of the civil servants in Yahukimo Regency are class III, which is 48,93 percent and class II is 32,42 percent.

Gambar 2.1 Jumlah Kelurahan/ Desa Penerima Dana Desa Tahun 2015 - 2018

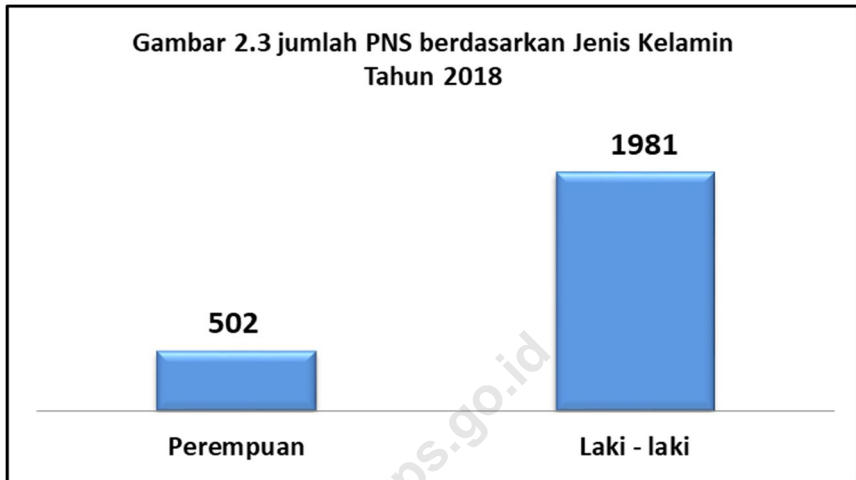


Sumber / Source : *Badan Pusat Statistik Kabupaten Yahukimo*
Central Bureau of Statistics Yahukimo Regency

Gambar 2.2 Persentase PNS Menurut Golongan Di Kabupaten Yahukimo, 2018



Sumber / Source : *Badan Pusat Statistik Kabupaten Yahukimo*
Central Bureau of Statistics Yahukimo Regency



Sumber / Source : Badan Pusat Statistik Kabupaten Yahukimo
Central Bureau of Statistics Yahukimo Regency

Tabel 2.1 Nama Kecamatan, Ibu Kota Kecamatan dan Jumlah Desa Di Kabupaten Yahukimo, 2018

Table 2.1 Name of Sub District, Capital City Sub District and Number of Villages in Yahukimo Regency, 2018

Kecamatan/ <i>Sub District</i>	Ibu Kota Kecamatan/ <i>Capital City Sub District</i>	Jumlah/ <i>Total</i>		Jumlah/ <i>Total</i>
		Kelurahan/ <i>Urban Village</i>	Desa/ <i>Village</i>	
(1)	(2)	(3)	(4)	(5)
1 Kurima	Obolma	1	21	22
2 Anggruk	Yahulikma	-	12	12
3 Ninia	Ninia	-	10	10
4 Dekai	Dekai	-	12	12
5 Obio	Munu	-	13	13
6 Suru-Suru	Suru-Suru	-	13	13
7 Wusama	Apdagma	-	11	11
8 Amuma	Amuma	-	13	13
9 MUSAIK	Usaregeik	-	10	10
10 Pasema	Pasema	-	7	7
11 Hogio	Paima	-	8	8
12 Mugi	Kosihun	-	20	20
13 Soba	Soba	-	6	6
14 Werima	Lokon	-	14	14
15 Tangma	Tangma	-	10	10
16 Ukha	Ukha	-	11	11
17 Panggema	Pontenikma	-	13	13
18 Kosarek	Kosarek	-	11	11
19 Nipsan	Nipsan	-	8	8
20 Ubahak	Ubahak	-	17	17
21 Pronggoli	Siwikma	-	8	8
22 Walma	Walma	-	8	8
23 Yahuliambut	Sobundalek	-	5	5
24 Hereapini	Hereapini	-	11	11
25 Ubalih	Wanam	-	11	11
26 Talambo	Lelambo	-	9	9
27 Puldama	Puldama	-	8	8
28 Endomen	Endomen	-	8	8

Tabel 2.1 Lanjutan

Table 2.1 Countinuous

	Kecamatan/ <i>Sub District</i>	Ibu Kota Kecamatan/ <i>Capital City Sub District</i>	Jumlah/ <i>Total</i>		Jumlah/ <i>Total</i>
			Kelurahan/ <i>Urban Village</i>	Desa/ <i>Village</i>	
	(1)	(2)	(3)	(4)	(5)
29	Kona	Kona	-	5	5
30	Dirwemna	Dirwemna	-	5	5
31	Holuwon	Holuwon	-	7	7
32	Lolat	Wanim	-	8	8
33	Soloikma	Weawen	-	8	8
34	Sela	Sela	-	16	16
35	Korupun	Korupun	-	12	12
36	Langda	Alirji	-	9	9
37	Bomela	Bomela	-	6	6
38	Suntamon	Suntamon	-	8	8
39	Seradala	Seradala	-	9	9
40	Sobaham	Yalisomon	-	13	13
41	Kabianggama	Kabianggama	-	7	7
42	Kwelamdua	Debula	-	10	10
43	Kwikma	Silakma	-	10	10
44	Hilipuk	Hilapuk	-	7	7
45	Duram	Duram	-	6	6
46	Yogosem	Yogosem	-	7	7
47	Kayo	Kayo	-	7	7
48	Sumo	Sumo	-	11	11
49	Silimo	Silimo	-	20	20
50	Samenage	Samenage	-	9	9
51	Nalca	Nalca	-	9	9
	Yahukimo		1	517	518

Sumber / Source : Badan Pusat Statistik Kabupaten Yahukimo
Central Bureau of Statistics Yahukimo Regency

Tabel 2.2 Banyaknya Desa/Kelurahan Menurut Klasifikasi Desa Di Kabupaten Yahukimo, 2018

Tabel 2.2 Number of Villages / Urban Villages According to Village Classification in Yahukimo Regency, 2018

Kecamatan/ <i>Sub District</i>	Klasifikasi/ <i>Classification</i>			Jumlah/ <i>Total</i>
	Swadaya	Swakarsa	Swasembada	
(1)	(2)	(3)	(4)	(5)
1 Kurima	22	-	-	22
2 Anggruk	12	-	-	12
3 Ninia	10	-	-	10
4 Dekai	12	-	-	12
5 Obio	13	-	-	13
6 Suru-Suru	13	-	-	13
7 Wusama	11	-	-	11
8 Amuma	13	-	-	13
9 Musaik	10	-	-	10
10 Pasema	7	-	-	7
11 Hogio	8	-	-	8
12 Mugi	20	-	-	20
13 Soba	6	-	-	6
14 Werima	14	-	-	14
15 Tangma	10	-	-	10
16 Ukha	11	-	-	11
17 Panggema	13	-	-	13
18 Kosarek	11	-	-	11
19 Nipsan	8	-	-	8
20 Ubahak	17	-	-	17
21 Pronggoli	8	-	-	8
22 Walma	8	-	-	8
23 Yahuliambut	5	-	-	5
24 Hereapini	11	-	-	11
25 Ubalihi	11	-	-	11
26 Talambo	9	-	-	9
27 Puldama	8	-	-	8
28 Endomen	8	-	-	8
29 Kona	5	-	-	5
30 Dirwemna	5	-	-	5

Tabel 2.2 Lanjutan

Table 2.2 Continuous

	Kecamatan/ <i>Sub District</i>	Klasifikasi/ <i>Classification</i>			Jumlah/ <i>Total</i>
		Swadaya	Swakarsa	Swasembada	<i>Total</i>
	(1)	(2)	(3)	(4)	(5)
31	Holuwon	7	-	-	7
32	Lolat	8	-	-	8
33	Soloikma	8	-	-	8
34	Sela	16	-	-	16
35	Korupun	12	-	-	12
36	Langda	9	-	-	9
37	Bomela	6	-	-	6
38	Suntamon	8	-	-	8
39	Seradala	9	-	-	9
40	Sobaham	13	-	-	13
41	Kabianggama	7	-	-	7
42	Kwelamdua	10	-	-	10
43	Kwikma	10	-	-	10
44	Hilipuk	7	-	-	7
45	Duram	6	-	-	6
46	Yogosem	7	-	-	7
47	Kayo	7	-	-	7
48	Sumo	11	-	-	11
49	Silimo	20	-	-	20
50	Samenage	9	-	-	9
51	Nalca	9	-	-	9
	Yahukimo	518	-	-	518

Sumber / Source : Badan Pusat Statistik Kabupaten Yahukimo

Central Bureau of Statistics Yahukimo Regency

Tabel 2.3 Banyaknya Kelurahan/Desa Penerima Bantuan Dana Desa Di Kabupaten Yahukimo, 2015 – 2018

Table 2.3 Number of Urban Village / Village Recipients of Village Fund Assistance in Yahukimo Regency, 2014 – 2018

Kecamatan/ <i>Sub District</i>	2015	2016	2017	2018
(1)	(2)	(3)	(4)	(5)
1 Kurima	22	22	22	22
2 Anggruk	12	12	12	12
3 Ninia	10	10	10	10
4 Dekai	12	12	12	12
5 Obio	13	13	13	13
6 Suru-Suru	13	13	13	7
7 Wusama	11	11	11	11
8 Amuma	13	13	13	13
9 Musaik	10	10	10	10
10 Pasema	7	7	7	7
11 Hogio	8	8	8	8
12 Mugi	20	20	20	20
13 Soba	6	6	6	6
14 Werima	14	14	14	14
15 Tangma	10	10	10	10
16 Ukha	11	11	11	10
17 Panggema	13	13	13	13
18 Kosarek	11	11	11	11
19 Nipsan	8	8	8	8
20 Ubahak	17	17	17	17
21 Pronggoli	8	8	8	8
22 Walma	8	8	8	8
23 Yahuliambut	5	5	5	5
24 Hereapini	11	11	11	11
25 Ubalihi	11	11	11	11
26 Talambo	9	9	9	9
27 Puldama	8	8	8	8
28 Endomen	8	8	8	8
29 Kona	5	5	5	5
30 Dirwemna	5	5	5	5

Tabel 2.3 Lanjutan

Table 2.3 Continuous

Kecamatan/ <i>Sub District</i>	2015	2016	2017	2018
(1)	(2)	(3)	(4)	(5)
31 Holuwon	7	7	7	7
32 Lolat	8	8	8	8
33 Soloikma	8	8	8	8
34 Sela	16	16	16	16
35 Korupun	12	12	12	12
36 Langda	9	9	9	9
37 Bomela	6	6	6	6
38 Suntamon	8	8	8	8
39 Seradala	9	9	9	9
40 Sobaham	13	13	13	13
41 Kabianggama	7	7	7	7
42 Kwelamdua	10	10	10	10
43 Kwikma	10	10	10	10
44 Hilipuk	7	7	7	7
45 Duram	6	6	6	6
46 Yogosem	7	7	7	7
47 Kayo	7	7	7	7
48 Sumo	11	11	11	11
49 Silimo	20	20	20	20
50 Samenage	9	9	9	9
51 Nalca	9	9	9	8
Yahukimo	511	510	510	510

Sumber/ Source : *Badan Pemberdayaan Masyarakat Kampung Kabupaten Yahukimo*
Village Community Empowerment Board Yahukimo Regency

Tabel 2.4 Banyaknya Kelurahan/Desa Penerima Bantuan Dari APBN (Dana Desa) Di Kabupaten Yahukimo (Ribu Rupiah), 2018

Table 2.4 Number of Urban Village / Village Recipients of Aid from APBN (Village Fund) in Yahukimo District (Thousand Rupiah), 2018

Kecamatan/ <i>Sub District</i>	Banyaknya Kelurahan /Desa <i>Number of urban villages / villages</i>	Banyaknya Kelurahan/De sa Penerima <i>Number of Recipients Urban Village/ Villages</i>	Bantuan Pusat Per Kecamatan (Rp)/ <i>Centrall Assintance Per Sub District (Rp)</i>	Bantuan Daerah Per Kecamatan (Rp)/ <i>Regional Assistance Per Sub District (Rp)</i>
(1)	(2)	(3)	(4)	(5)
1	Kurima	22	22	3,300,000,000
2	Anggruk	12	12	1,800,000,000
3	Ninia	10	10	1,500,000,000
4	Dekai	12	12	1,800,000,000
5	Obio	13	13	1,950,000,000
6	Suru-Suru	13	7	4,265,669,658
7	Wusama	11	11	1,650,000,000
8	Amuma	13	13	1,950,000,000
9	Musaik	10	10	1,500,000,000
10	Pasema	7	7	1,050,000,000
11	Hogio	8	8	1,200,000,000
12	Mugi	20	20	3,000,000,000
13	Soba	6	6	900,000,000
14	Werima	14	14	2,100,000,000
15	Tangma	10	10	1,500,000,000
16	Ukha	11	10	1,500,000,000
17	Panggema	13	13	1,950,000,000
18	Kosarek	11	11	1,650,000,000
19	Nipsan	8	8	1,200,000,000
20	Ubahak	17	17	2,550,000,000
21	Pronggoli	8	8	1,200,000,000
22	Walma	8	8	1,200,000,000
23	Yahuliambut	5	5	750,000,000
24	Hereapini	11	11	1,650,000,000
25	Ubalih	11	11	1,650,000,000

Tabel 2.4 Lanjutan

Table 2.4 Continuous

Kecamatan/ <i>Sub District</i>	Banyaknya Kelurahan/ Desa <i>Number of urban villages / villages</i>	Banyaknya Kelurahan/De sa Penerima <i>Number of Recipients Urban Village/ Villages</i>	Bantuan Pusat Per Kecamatan (Rp)/ <i>Centrall Assintance Per Sub District (Rp)</i>	Bantuan Daerah Per Kecamatan (Rp)/ <i>Regional Assistance Per Sub District (Rp)</i>
(1)	(2)	(3)		
26	Talambo	9	9	1,650,000,000
27	Puldama	8	8	1,350,000,000
28	Endomen	8	8	1,200,000,000
29	Kona	5	5	1,200,000,000
30	Dirwemna	5	5	750,000,000
31	Holuwon	7	7	750,000,000
32	Lolat	8	8	1,050,000,000
33	Soloikma	8	8	1,200,000,000
34	Sela	16	16	1,200,000,000
35	Korupun	12	12	2,400,000,000
36	Langda	9	9	1,800,000,000
37	Bomela	6	6	1,350,000,000
38	Suntamon	8	8	900,000,000
39	Seradala	9	9	1,200,000,000
40	Sobaham	13	13	1,350,000,000
41	Kabianggama	7	7	1,950,000,000
42	Kwelamdua	10	10	1,050,000,000
43	Kwikma	10	10	1,500,000,000
44	Hilipuk	7	7	1,500,000,000
45	Duram	6	6	1,050,000,000
46	Yogosem	7	7	900,000,000
47	Kayo	7	7	1,050,000,000
48	Sumo	11	11	1,050,000,000
49	Silimo	20	20	1,650,000,000
50	Samenage	9	9	3,000,000,000

Tabel 2.4 Lanjutan

Table 2.4 Countinuous

Kecamatan/ <i>Sub District</i>		Banyaknya Kelurahan/ Desa Number of urban villages / villages	Banyaknya Kelurahan/D esa Penerima Number of Recipients Urban Village/ Villages	Dana Desa Per Kecamatan (Rp)/ Central Assistance Per Sub District (Rp)	Bantuan Daerah Per Kecamatan (Rp)/ Regional Assistance Per Sub District (Rp)
51	Nalca	9	8		1.735.944.943
Yahukimo		518	510		81.301.614.601

Sumber/ Source : **Badan Pemberdayaan Masyarakat Kampung Kabupaten Yahukimo**
Village Community Empowerment Board Yahukimo Regency

Tabel 2.5 Banyaknya Anggota DPRD Menurut Partai Politik dan Daerah Pemilihan Kabupaten Yahukimo Periode 2015 – 2019

Table 2.5 Number of Members of DPRD According to the Political Party and Electoral District of Yahukimo Regency Period 2015 – 2019

	Partai/ Party	Daerah Pemilihan/ Region of Election						Jumlah/ Total
		Dapil I	Dapil II	Dapil III	Dapil IV	Dapil V	Dapil VI	
	(1)	(2)	(3)	(4)	(5)	(6)	(7)	(8)
1	Partai Golkar	2	2	2	1	2	-	9
2	PAN	1	1	1	2	-	-	5
3	Partai Demokrat	-	2	2	-	-	-	4
4	Partai NasDem	1	-	-	-	1	1	3
5	PDIP	-	-	1	-	1	1	3
6	PKS	-	-	-	-	-	2	2
7	PBB	-	-	-	1	-	-	1
8	PKB	-	-	-	1	-	1	2
9	PPP	1	-	-	-	1	-	2
10	Partai Hanura	-	1	1	-	-	-	2
11	Partai Gerindra	1	-	-	-	-	1	2
Jumlah/ Total		6	6	7	5	6	5	35

Sumber/ Source : **Dewan Perwakilan Rakyat Daerah Kabupaten Yahukimo**
House of People's Representatives Region Yahukimo
Regency

Tabel 2.6 Banyaknya Anggota DPRD Menurut Daerah Pemilihan dan Jenis Kelamin Di Kabupaten Yahukimo Periode 2015 – 2019

Table 2.6 Number of Members of DPRD by Region of Election and Gender in Yahukimo Regency Period 2015 – 2019

Daerah Pemilihan/ <i>Region of Election</i>	Jenis Kelamin/ <i>Sex</i>	
	Laki-laki/ <i>Male</i>	Perempuan/ <i>Female</i>
(1)	(2)	(3)
Dapil I	6	-
Dapil II	6	-
Dapil III	7	
Dapil IV	5	
Dapil V	5	1
Dapil VI	5	
Jumlah/ <i>Total</i>	34	1

Sumber/ Source : Dewan Perwakilan Rakyat Daerah Kabupaten Yahukimo
House of People's Representatives Region Yahukimo

Tabel 2.7 Daftar Nama-nama Anggota DPRD Beserta Jabatannya Di Kabupaten Yahukimo Periode 2015 – 2019

Table 2.7 List of names of members of DPRD and their positions in Yahukimo Regency Period 2015 – 2019

Nama Anggota DPRD/ <i>names of members of DPRD</i>		J a b a t a n/ <i>positions</i>
(1)	(2)	
1	Mari Mirin, S.H	Ketua
2	Maus Asso	Wakil Ketua I
3	Dididmus Yahuli, S.H	Wakil Ketua II
4	Nehemia Elopere, S.E	Anggota
5	Thinus Meage, S.P	Anggota
6	Merlis Heselo, S.Th	Anggota
7	Bernard Togolo	Anggota
8	Welhelmus Lokon, Amd. Pd	Anggota
9	Danton Giban, S.Pd, M.Si	Anggota
10	Yunus Bayage, S.H	Anggota
11	Paula Heluka, S.IP	Anggota
12	Yoel Itlay, S.H	Anggota
13	Isak Kipka, S.Th	Anggota
14	Tinus Heluka	Anggota
15	Darianus Payage	Anggota
16	Yore Silib, S.Pd	Anggota
17	Nakum Balingga	Anggota

Tabel 2.7 Lanjutan
Table 2.7 Continuous

Nama Anggota DPRD/ <i>names of members of DPRD</i>		J a b a t a n/ <i>positions</i>
(1)	(2)	
18	Sebedus Sobolim, Amd. G	Anggota
19	Thomas Pahabol	Anggota
20	Hanis Kobak, S.IP	Anggota
21	Hebon Pahabol, S.H	Anggota
22	Toni UK, S.H	Anggota
23	Kalu Keroman	Anggota
24	Esau Miram, S.IP	Anggota
25	Isak Salak, S.H	Anggota
26	Antonia Huby, S.H	Anggota
27	Alfred Ilintamon, S.H	Anggota
28	Neles Yando	Anggota
29	Linder Wesabla, S.Kom	Anggota
30.	Ruben Weibsa	Anggota
31.	Ariel Wesabla	Anggota

Tabel 2.7 Lanjutan
Table 2.7 Continuous

Nama Anggota DPRD/ <i>names of members of DPRD</i>	J a b a t a n/ <i>positions</i>
(1)	(2)
32. Tepinus Kladoman	Anggota (PAW)
33. Anas Pahabol, S.H	Anggota
34. Agabus Yando, S.Th, MA (Almarhum)	Anggota
35. Aris Nahabeal	Anggota (PAW)

Sumber/ Source : Dewan Perwakilan Rakyat Daerah Kabupaten Yahukimo PAW (Pengganti Antar Waktu)
House of People's Representatives Region Yahukimo Regency PAW (Substitute Between Times)

Tabel 2.8 Jumlah Anggota DPRD Kabupaten Yahukimo Periode 2015 – 2019 Menurut Jenis Kelamin

Table 2.8 Number of Yahukimo Regency DPRD Members Period 2015 - 2019 According to Gender

Tahun/ <i>Year</i>	Laki-Laki / <i>Male</i>	Perempuan/ <i>Female</i>	Rasio P/L
(1)	(2)	(3)	(4)
2015	34	01	2.94
2016	34	01	2.94
2018	34	01	2.94

Sumber/ Source : Dewan Perwakilan Rakyat Daerah Kabupaten Yahukimo
House of People's Representatives Region Yahukimo Regency

Tabel 2.9 Jumlah Anggota DPRD Kabupaten Yahukimo Menurut Tingkat Pendidikan Periode 2015 – 2019

Table 2.9 Number of Yahukimo Regency DPRD Members According to Education Level Period 2015 – 2019

Tingkat Pendidikan/ <i>Education Level</i>		Jumlah/ <i>Total</i>
(1)		(2)
1	Sekolah Dasar (SD)	-
2	Sekolah Lanjutan Tingkat Pertama (SLTP)	-
3	Sekolah Lanjutan Tingkat Atas (SLTA)	-
4	Diploma (D-I / D-II / D-III)	12
5	Sarjana (D-IV / S-1)	20
6	Master (S-2)	3
7	Doktor (S-3)	-
J U M L A H/ Total		35

Sumber/ Source : Dewan Perwakilan Rakyat Daerah Kabupaten Yahukimo
House of People's Representatives Region Yahukimo
Regency

Tabel 2.10 Jumlah Anggota DPRD Kabupaten Yahukimo Menurut Agama dan Daerah Pemilihan Periode 2015 – 2019

Table 2.10 Number of Yahukimo Regency DPRD Members According to Religion and Electoral District for the Period of 2015 – 2019

	Agama/ Religion	Daerah Pemilihan/ Region of Election						J u m l a h/ Total
		Dapil I	Dapil II	Dapil III	Dapil IV	Dapil V	Dapil VI	
	(1)	(2)	(3)	(4)	(5)	(6)	(7)	(8)
1	Islam	-	-	-	-	-	-	-
2	Kristen Protestan	6	6	7	5	6	5	35
3	Kristen Katholik	-	-	-	-	-	-	-
4	Hindu	-	-	-	-	-	-	-
5	Budha	-	-	-	-	-	-	-
6	Konghucu	-	-	-	-	-	-	-
J U M L A H/ Total		6	6	7	5	6	5	35

Sumber/ Source : *Dewan Perwakilan Rakyat Daerah Kabupaten Yahukimo*
House of People's Representatives Region Yahukimo
Regency

Tabel 2.11 Banyaknya Pegawai Negeri Sipil Menurut Jabatan/ Pangkat Di Kabupaten Yahukimo, 2018

Tabel 2.11 Number of Civil Servants According to Groups/Occupancy in Yahukimo Regency, 2018

	Pangkat/ <i>Occupancy</i>	Golongan/ <i>Groups</i>	Jumlah/ <i>Total</i>
	(1)	(2)	(3)
1.	Pembina Utama	IV / e	
	Pembina Utama Madya	IV / d	
	Pembina Utama Muda	IV / c	
	Pembina Utama Tk I	IV / b	
	Pembina Utama	IV / a	
2.	Penata Tk. I	III / d	
	Penata	III / c	
	Penata Muda Tk. I	III / b	
	Penata Muda	III / a	
3.	Pengatur Tk. I	II / d	
	Pengatur	II / c	
	Pengatur Muda Tk. I	II / b	
	Pengatur Muda	II / a	
4.	Juru Tk. I	I / d	
	Juru	I / c	
	Juru Muda Tk. I	I / b	
	Juru Muda	I / a	
	J u m l a h/ <i>Total</i>	-	2.483

Sumber/ Source : *Badan Kepegawaian Daerah dan Diklat Kabupaten Yahukimo
Civil Servant Bureau and Training of Yahukimo Regency*

Tabel 2.12 Banyaknya Pegawai Negeri Sipil Daerah Menurut Eselon Di Kabupaten Yahukimo, 2018

Table 2.12 Number of Regional Civil Servants by Echelon in Yahukimo Regency, 2018

Eselon/ <i>Echelon</i>		Jumlah/ <i>Total</i>
	(1)	(2)
1.	I	2
2.	II	33
3.	III	174
4.	IV	323
5.	V	-
J U M L A H/ <i>Total</i>		532

Sumber/ Source : *Badan Kepegawaian Daerah dan Diklat Kabupaten Yahukimo*

Civil Servant Bureau and Training of Yahukimo Regency

Tabel 2.13 Banyaknya Pegawai Negeri Sipil Daerah Menurut Tingkat Pendidikan yang Ditamatkan Di Kabupaten Yahukimo, 2018

Table 2.13 Number of Regional Civil Servants According to Education Levels Completed in Yahukimo District, 2018

Tingkat Pendidikan/ <i>Education Levels</i>	J u m l a h/ Total
(1)	(2)
1 Sekolah Dasar (SD)	
2 Sekolah Lanjutan Tingkat Pertama (SLTP)	
3 Sekolah Lanjutan Tingkat Atas (SLTA)	
4 Diploma (D-I / D-II / D-III)	
5 Sarjana (D-IV / S-1)	
6 Master (S-2)	
7 Doktor (S-3)	
J U M L A H/ Total	2 483

Sumber/ Source : *Badan Kepegawaian Daerah dan Diklat Kabupaten Yahukimo*

Civil Servant Bureau and Training of Yahukimo Regency

Tabel 2.14 Banyaknya Pegawai Negeri Sipil (PNS) Menurut Dinas/Instansi Pemerintah dan Golongan Di Kabupaten Yahukimo, 2018

Table 2.14 Number of Civil Servants (PNS) According to Government Agencies Services and Groups in Yahukimo Regency, 2018

	Dinas/Instansi Pemerintah Government Agencies/ Services	Jabatan Struktural PNS/ PNS Groups			
		II	III	IV	Jumlah/ Total
	(1)	(3)	(4)	(5)	(6)
1	Badan Kepegawaian, Pendidikan Dan Pelatihan	1	4	10	15
2	Badan Penanggulangan Bencana Daerah	1	4	9	14
3	Badan Pengelolaan Keuangan Dan Aset Daerah	1	5	15	21
4	Badan Pengelolaan Pajak Dan Retribusi Daerah	1	4	11	16
5	Badan Perencanaan Pembangunan Daerah	1	5	15	21
6	Dinas Kebudayaan Dan Pariwisata	1	3	8	12
7	Dinas Kependudukan Dan Pencatatan Sipil	1	4	11	16
8	Dinas Kesehatan	1	5	15	21
9	Dinas Ketahanan Pangan	1	4	9	14
10	Dinas Komunikasi, Informatika, Statistik Dan Persandian	1	4	8	13
11	Dinas Lingkungan Hidup	1	4	11	16

Tabel 2.14 Lanjutan

Table 2.14 Continuous

	Dinas/Instansi Pemerintah <i>Government Agencies/ Services</i>	Jabatan Struktural PNS/ <i>PNS</i>			
		<i>Groups</i>			Jumlah/ Total
		II	III	IV	
(1)	(3)	(4)	(5)	(6)	
12	Dinas Pekerjaan Umum Dan Penataan Ruang	1	4	14	19
13	Dinas Pemberdayaan Masyarakat Kampung	1	4	10	15
14	Dinas Pemberdayaan Perempuan Dan Perlindungan Anak	1	3	8	12
15	Dinas Pemuda Dan Olahraga	1	3	8	12
16	Dinas Penanaman Modal Dan Pelayanan Terpadu Satu Pintu	1	4	9	14
17	Dinas Pendidikan	1	5	15	21
18	Dinas Pengendalian Penduduk Dan Keluarga Berencana	1	3	7	11
19	Dinas Perhubungan	1	4	10	15
20	Dinas Perindustrian, Perdagangan, Koperasi Dan Ukm	1	4	11	16
21	Dinas Perpustakaan Dan Kearsipan Daerah	1	3	7	11
22	Dinas Pertanian Dan Perikanan	1	4	15	20
23	Dinas Perumahan Dan Kawasan Pemukiman	1	3	8	12
24	Dinas Sosial	1	5	9	15
25	Dinas Tenaga Kerja	1	3	8	12
26	Distrik Dan Pos Pemerintahan Se-Kab Yahukimo		51		

Tabel 2.14 Lanjutan

Table 2.14 Continuous

	Dinas/Instansi Pemerintah <i>Government Agencies/ Services</i>	Jabatan Struktural PNS/ <i>PNS Groups</i>			Jumlah / <i>Total</i>
		II	III	IV	
	(1)	(3)	(4)	(5)	(6)
27	Inspektorat Daerah	1	5	3	9
28	Kantor Kesatuan Bangsa, Politik Dan Perlindungan Masyarakat		1	3	4
29	Rsud Dekai	1	-	5	6
30	Sekretaris Daerah	7	10	29	56
31	Satuan Polisi Pamong Praja	1	5	13	19
32	Sekretariat Daerah	1	3	9	13
33	Sekretariat KPU		1		1
	JUMLAH	33	174	323	532

**Sumber/ Source : Badan Kepegawaian Daerah dan Diklat Kabupaten
Yahukimo**

Civil Servant Bureau and Training of Yahukimo Regency

Tabel 2.15 Banyaknya Pegawai Negeri Sipil (PNS) Berdasarkan Jenis Kelamin Menurut Dinas/Instansi Pemerintah Di Kabupaten Yahukimo, 2018

Table 2.15 Number of Civil Servants (PNS) Based on Sex According to Government Agencies/ Services in Yahukimo Regency, 2018

	Dinas/ Instansi Pemerintah	Perempuan/	Laki –Laki/	Jumlah/
	Government Agencies/ Services	Female	Male	Total
	(1)	(2)	(3)	(4)
1	Badan Kepegawaian, Pendidikan Dan Pelatihan			
2	Badan Penanggulangan Bencana Daerah			
3	Badan Pengelolaan Keuangan Dan Aset Daerah			
4	Badan Pengelolaan Pajak Dan Retribusi Daerah			
5	Badan Perencanaan Pembangunan Daerah			
6	Dinas Kebudayaan Dan Pariwisata			
7	Dinas Kependudukan Dan Pencatatan Sipil			
8	Dinas Kesehatan			
9	Dinas Ketahanan Pangan			
10	Dinas Komunikasi, Informatika, Statistik Dan Persandian			
11	Dinas Lingkungan Hidup			

Tabel 2.15 Lanjutan

Table 2.15 Continuous

	Dinas/ Instansi Pemerintah Government Agencies/ Services	Perempuan/ Female	Laki –Laki/ Male	Jumlah/ Total
	(1)	(2)	(3)	(4)
12	Dinas Pekerjaan Umum Dan Penataan Ruang			
13	Dinas Pemberdayaan Masyarakat Kampung			
14	Dinas Pemberdayaan Perempuan Dan Perlindungan Anak			
15	Dinas Pemuda Dan Olahraga			
16	Dinas Penanaman Modal Dan Pelayanan Terpadu Satu Pintu			
17	Dinas Pendidikan			
18	Dinas Pengendalian Penduduk Dan Keluarga Berencana			
19	Dinas Perhubungan			
20	Dinas Perindustrian, Perdagangan, Koperasi Dan Ukm			
21	Dinas Perpustakaan Dan Kearsipan Daerah			
22	Dinas Pertanian Dan Perikanan			
23	Dinas Perumahan Dan Kawasan Pemukiman			
24	Dinas Sosial			
25	Dinas Tenaga Kerja			
26	Distrik Dan Pos Pemerintahan Se-Kab Yahukimo			

Tabel 2.15 Lanjutan

Table 2.15 Continuous

Dinas/ Instansi Pemerintah Government Agencies/ Services	Perempuan/ Female	Laki –Laki/ Male	Jumlah/ Total
(1)	(2)	(3)	(4)
27 Inspektorat Daerah			
Kantor Kesatuan Bangsa, 28 Politik Dan Perlindungan Masyarakat			
29 Kantor RSUD Dekai			
30 Kepala Daerah			
31 Satuan Polisi Pamong Praja			
32 Sekretariat Daerah			
33 Sekretariat DPRD			
34 Sekertariat KPU			
JUMLAH	1.981	502	2.483

**Sumber/ Source : Badan Kepegawaian Daerah dan Diklat Kabupaten
Yahukimo**

Civil Servant Bureau and Training of Yahukimo Regency

Tabel 2.16 Banyaknya Polisi Berdasarkan Jenis Kelamin Menurut Kecamatan Di Kabupaten Yahukimo, 2018

Table 2.16 Number of Police Based on Sex According to Sub Districts in Yahukimo District, 2018

Kecamatan/ <i>Sub District</i>	Laki-Laki/ <i>Male</i>	Perempuan/ <i>Female</i>	Total
(1)	(2)	(3)	(4)
1 Kurima	11	-	11
2 Anggruk	-	-	-
3 Ninia	-	-	-
4 Dekai	172	-	172
5 Obio	-	-	-
6 Suru-Suru	-	-	-
7 Wusama	-	-	-
8 Amuma	-	-	-
9 Musaik	-	-	-
10 Pasema	-	-	-
11 Hogio	-	-	-
12 Mugi	-	-	-
13 Soba	-	-	-
14 Werima	-	-	-
15 Tangma	-	-	-
16 Ukha	-	-	-
17 Panggema	-	-	-
18 Kosarek	-	-	-
19 Nipsan	-	-	-
20 Ubahak	-	-	-
21 Pronggoli	-	-	-
22 Walma	-	-	-
23 Yahuliambut	-	-	-
24 Hereapini	-	-	-
25 Ubalihi	-	-	-
26 Talambo	-	-	-
27 Puldama	-	-	-
28 Endomen	-	-	-
29 Kona	-	-	-
30 Dirwemna	-	-	-

Tabel 2.16 Lanjutan
Table 2.16 Continuous

Kecamatan/ <i>Sub District</i>	Laki-Laki/ <i>Male</i>	Perempuan/ <i>Female</i>	Total
(1)	(2)	(3)	(4)
31 Holuwon	-	-	-
32 Lolat	-	-	-
33 Soloikma	-	-	-
34 Sela	-	-	-
35 Korupun	-	-	-
36 Langda	-	-	-
37 Bomela	-	-	-
38 Suntamon	-	-	-
39 Seradala	-	-	-
40 Sobaham	-	-	-
41 Kabianggama	-	-	-
42 Kwelamdua	-	-	-
43 Kwikma	-	-	-
44 Hilipuk	-	-	-
45 Duram	-	-	-
46 Yogosem	-	-	-
47 Kayo	-	-	-
48 Sumo	-	-	-
49 Silimo	-	-	-
50 Samenage	-	-	-
51 Nalca	-	-	-
2018	183		183

Sumber/ Source : Polres Kabupaten Yahukimo
Polres Yahukimo Regency

Tabel 2.17 Banyaknya TNI Berdasarkan Jenis Kelamin Menurut Kecamatan Di Kabupaten Yahukimo, 2018

Table 2.17 Number of TNI by Gender According to Sub Districts in Yahukimo Regency, 2018

	Kecamatan/ <i>Sub District</i>	Laki-Laki/ <i>Male</i>	Perempuan/ <i>Female</i>	Total
	(1)	(2)	(3)	(4)
1	Kurima	30	-	30
2	Anggruk	-	-	-
3	Ninia	-	-	-
4	Dekai	32	-	32
5	Obio	-	-	-
6	Suru-Suru	-	-	-
7	Wusama	-	-	-
8	Amuma	-	-	-
9	Musaik	-	-	-
10	Pasema	-	-	-
11	Hogio	-	-	-
12	Mugi	-	-	-
13	Soba	-	-	-
14	Werima	-	-	-
15	Tangma	-	-	-
16	Ukha	-	-	-
17	Panggema	-	-	-
18	Kosarek	-	-	-
19	Nipsan	-	-	-
20	Ubahak	-	-	-
21	Pronggoli	-	-	-
22	Walma	-	-	-
23	Yahuliambut	-	-	-
24	Hereapini	-	-	-
25	Ubalih	-	-	-
26	Talambo	-	-	-
27	Puldama	-	-	-
28	Endomen	-	-	-
29	Kona	-	-	-
30	Dirwemna	-	-	-

Tabel 2.17 Lanjutan
Table 2.17 Continuous

Kecamatan/ <i>Sub District</i>	Laki-Laki/ <i>Male</i>	Perempuan/ <i>Female</i>	Total
(1)	(2)	(3)	(4)
31 Holuwon	-	-	-
32 Lolat	-	-	-
33 Soloikma	-	-	-
34 Sela	-	-	-
35 Korupun	-	-	-
36 Langda	-	-	-
37 Bomela	-	-	-
38 Suntamon	-	-	-
39 Seradala	-	-	-
40 Sobaham	-	-	-
41 Kabianggama	-	-	-
42 Kwelamdua	-	-	-
43 Kwikma	-	-	-
44 Hilipuk	-	-	-
45 Duram	-	-	-
46 Yogosem	-	-	-
47 Kayo	-	-	-
48 Sumo	-	-	-
49 Silimo	-	-	-
50 Samenage	-	-	-
51 Nalca	-	-	-
YAHUKIMO	62	-	62

Sumber/ Source : Pos Koramil Dekai Kabupaten Yahukimo
Dekai Koramil Post Yahukimo Regency

BAB III
PENDUDUK DAN TENAGA
KERJA



BAB III PENDUDUK DAN TENAGA KERJA

Berdasarkan hasil pendataan Dinas Catatan Sipil dan Kependudukan Kabupaten Yahukimo yang dilakukan dengan metode mengumpulkan data dari Kepala Desa / Camat atau yang lebih dikenal dengan metode pengumpulan Buku Induk, penduduk Kabupaten Yahukimo pada tahun 2018 tercatat sebanyak 427.207 jiwa yang terdiri dari 235.317 penduduk laki-laki dan 191.890 penduduk perempuan. Nilai rasio jenis kelamin Kabupaten Yahukimo sebesar 122,63, artinya bahwa setiap 100 orang penduduk perempuan di Kabupaten Yahukimo terdapat 122 sampai 123 orang penduduk laki-laki.

Jika jumlah penduduk dirinci berdasarkan Kecamatan, maka jumlah penduduk terbanyak adalah Kecamatan Dekai yaitu sebesar 24.511 jiwa (5.73 %), sedangkan jumlah penduduk terkecil terdapat di Kecamatan Kona yaitu sebanyak 3.711 jiwa (0.87 %).

CHAPTER III POPULATION AND LABOR

Based on the results of the data collection of the Department of Civil Registry and Population Yahukimo Regency conducted by collecting data from the Village Head / Camat or better known as the Parent Book collection method, the population of Yahukimo Regency in 2018 was 427.207 people consisting of 235.317 male residents and 191.890 female residents. The sex ratio value of Yahukimo Regency was 122,63, meaning that every 100 female residents in Yahukimo Regency were 122 to 123 male residents.

If the population is broken down by Sub district, the highest population is Dekai Subdistrict, which is 24.511 people (5.73%), while the smallest population is in Kona Subdistrict, which is 3.711 people (0.87%).

Penduduk dan Tenaga Kerja/ Population and Labor

Jumlah rumah tangga di Kabupaten Yahukimo pada tahun 2017 mencapai 108392 rumah tangga, sehingga rata-rata penduduk per rumah tangga mencapai 4 jiwa. Angka ketergantungan penduduk (*Dependency Ratio*) Kabupaten Yahukimo tahun 2014 tercatat 15,29 %, artinya bahwa setiap 100 penduduk produktif menanggung beban 16 orang yang tidak produktif.

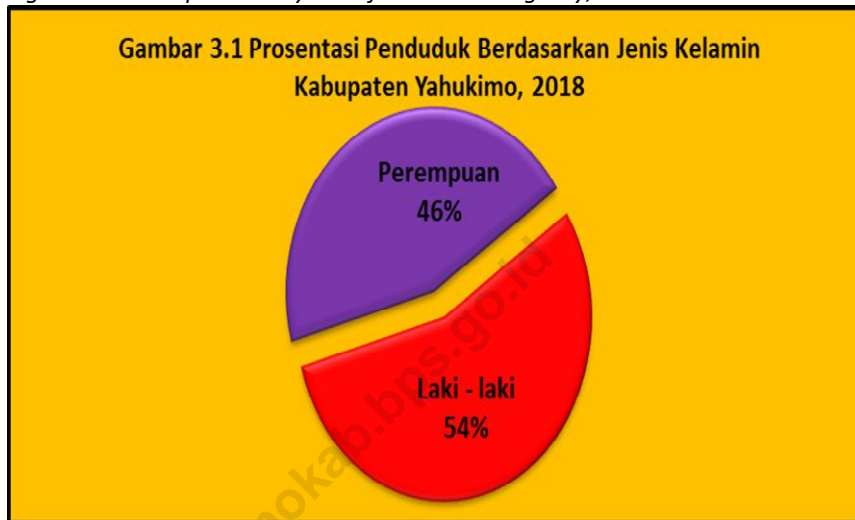
Menurut data Dinas Sosial dan Tenaga Kerja Kabupaten Yahukimo, jumlah pencari kerja yang terdaftar menurut jenis kelamin hingga tahun 2018 berjumlah 943 orang, yang terdiri dari pencari kerja laki-laki sebanyak ... orang dan pencari kerja perempuan sebanyak ... orang. Dengan pencari kerja terbanyak merupakan lulusan Sarjana DIV/S1 sebanyak 487 orang.

The number of households in Yahukimo Regency in 2017 reached 108392 households, so that the average population per household reached 4 people. Yahukimo Regency's 2014 Dependency Ratio was recorded at 15.29%, meaning that every 100 productive residents bear the burden of 16 unproductive people.

According to Department of Social and Labor Yahukimo Regency data, the number of job seekers registered by sex until 2018 totaled 943 people, consisting of ... male job seekers and ... female job seekers. With the most job seekers, there are 14 Bachelor graduates.

Gambar 3.1 Jumlah Penduduk Berdasarkan Jenis Kelamin Kabupaten Yahukimo, 2018

Figure 3.1 Population by Sex of Yahukimo Regency, 2018

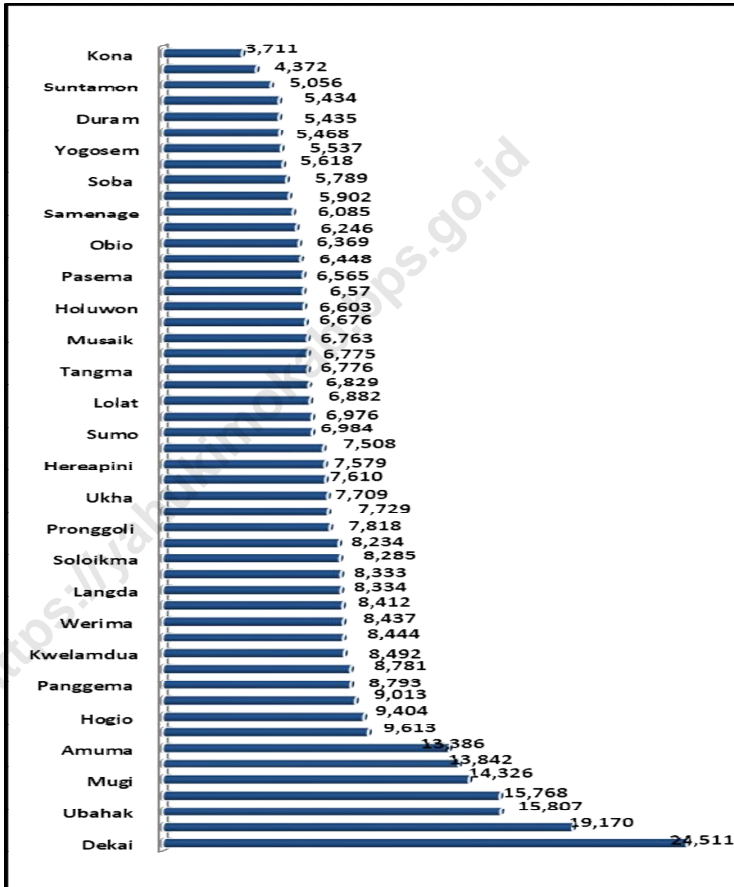


Sumber/ Source : Dinas Catatan Sipil dan Kependudukan Kabupaten Yahukimo

Department of Civil Registry and Population Yahukimo Regency

Gambar 3.2 Urutan Jumlah Penduduk Terkecil sampai Terbesar Berdasarkan Jenis Kelamin Menurut Kecamatan Di Kabupaten Yahukimo, 2018

Figure 3.2 Sequence of the Smallest to the Largest Population by Sex According to the Sub District of Yahukimo Regency, 2018



*Sumber/ Source : Dinas Catatan Sipil dan Kependudukan Kabupaten Yahukimo
Department of Civil Registry and Population Yahukimo Regency*

Tabel 3.1.1 Luas Wilayah dan Jumlah Penduduk Menurut Kecamatan Di Kabupaten Yahukimo, 2018

Table 3.1.1 Area and Population Size According to the Sub District of Yahukimo Regency, 2018

Kecamatan/ <i>Sub District</i>	Luas/ <i>Area</i>		Penduduk/ <i>Population</i>		Kepadatan Penduduk (orang/Km ²) <i>Population density</i>
	Km ²	%	Jumlah/ <i>Total</i>	%	
(1)	(2)	(3)	(4)	(5)	(6)
1 Kurima	605	3.53	19,170	4.49	31.69
2 Anggruk	440	2.57	5,434	1.27	12.35
3 Ninia	390	2.27	7,610	1.78	19.51
4 Dekai	520	3.03	24,511	5.74	47.14
5 Obio	470	2.74	6,369	1.49	13.55
6 Suru-Suru	431	2.51	6,775	1.59	15.72
7 Wusama	360	2.10	8,412	1.97	23.37
8 Amuma	376	2.19	13,386	3.13	35.60
9 MUSAIK	452	2.64	6,763	1.58	14.96
10 Pasema	320	1.87	6,565	1.54	20.52
11 Hogio	374	2.18	9,404	2.20	25.14
12 Mugi	311	1.81	14,326	3.35	46.06
13 Soba	162	0.94	5,789	1.36	35.73
14 Werima	360	2.10	8,437	1.97	23.44
15 Tangma	340	1.98	6,776	1.59	19.93
16 Ukha	360	2.10	7,709	1.80	21.41
17 Panggema	530	3.09	8,793	2.06	16.59
18 Kosarek	350	2.04	7,729	1.81	22.08
19 Nipsan	341	1.99	5,468	1.28	16.04
20 Ubahak	432	2.52	15,807	3.70	36.59
21 Pronggoli	330	1.92	7,818	1.83	23.69
22 Walma	341	1.99	6,829	1.60	20.03
23 Yahuliambut	340	1.98	5,618	1.32	16.52
24 Hereapini	361	2.10	7,579	1.77	20.99
25 Ubalih	340	1.98	8,234	1.93	24.22
26 Talambo	342	1.99	6,448	1.51	18.85
27 Puldama	272	1.59	8,444	1.98	31.04
28 Endomen	343	2.00	7,508	1.76	21.89
29 Kona	126	0.73	3,711	0.87	29.45
30 Dirwemna	170	0.99	4,372	1.02	25.72

Penduduk dan Tenaga Kerja/ Population and Labor

Tabel 3.1.1 Lanjutan

Table 3.1.1 Continuous

Kecamatan/ <i>Sub District</i>	Luas/ <i>Area</i>		Penduduk/ <i>Population</i>		Kepadatan Penduduk (orang/Km ²) <i>Population density</i>	
	Km ²	%	Jumlah/ <i>Total</i>	%		
(1)	(2)	(3)	(4)	(5)	(6)	
31	Holuwon	190	1.11	6,603	1.55	34.75
32	Lolat	341	1.99	6,882	1.61	20.18
33	Soloikma	344	2.01	8,285	1.94	24.08
34	Sela	354	2.06	15,768	3.69	44.54
35	Korupun	230	1.34	9,613	2.25	41.80
36	Langda	341	1.99	8,334	1.95	24.44
37	Bomela	350	2.04	6,676	1.56	19.07
38	Suntamon	331	1.93	5,056	1.18	15.27
39	Seradala	340	1.98	6,246	1.46	18.37
40	Sobaham	331	1.93	8,781	2.06	26.53
41	Kabianggama	329	1.92	5,902	1.38	17.94
42	Kwelamdua	331	1.93	8,492	1.99	25.66
43	Kwikma	351	2.05	6,570	1.54	18.72
44	Hilipuk	180	1.05	9,013	2.11	50.07
45	Duram	100	0.58	5,435	1.27	54.35
46	Yogosem	150	0.87	5,537	1.30	36.91
47	Kayo	198	1.15	6,976	1.63	35.23
48	Sumo	350	2.04	6,984	1.63	19.95
49	Silimo	536	3.13	13,842	3.24	25.82
50	Samenage	361	2.10	6,085	1.42	16.86
51	Nalca	225	1.31	8,333	1.95	37.04
J U M L A H/ <i>Total</i>		17 152	100.00	427,207	100.00	24.91

Sumber/ Source : *Dinas Catatan Sipil dan Kependudukan Kabupaten Yahukimo*
Department of Civil Registry and Population Yahukimo Regency

Penduduk dan Tenaga Kerja/ Population and Labor

Tabel 3.1.2 Banyaknya Penduduk Menurut Kecamatan dan Jenis Kelamin Di Kabupaten Yahukimo, 2018

Table 3.1.2 Number of Population by Sub District and Sex in Yahukimo Regency, 2018

Kecamatan/ <i>Sub District</i>	Penduduk (Orang)/ <i>Population (Person)</i>			Rasio Jenis Kelamin/ <i>Sex Rasio</i>
	Laki-laki/ <i>Male</i>	Perempuan / <i>Female</i>	Jumlah/ <i>Total</i>	
(1)	(2)	(3)	(4)	(5)
1 Kurima	10,110	9,060	19,170	111.59
2 Anggruk	2,929	2,505	5,434	116.93
3 Ninia	4,114	3,496	7,610	117.68
4 Dekai	14,202	10,309	24,511	137.76
5 Obio	3,658	2,711	6,369	134.93
6 Suru-Suru	3,996	2,779	6,775	143.79
7 Wusama	4,646	3,766	8,412	123.37
8 Amuma	7,561	5,825	13,386	129.80
9 Mosaik	3,887	2,876	6,763	135.15
10 Pasema	3,733	2,832	6,565	131.81
11 Hogio	5,473	3,931	9,404	139.23
12 Mugi	8,111	6,215	14,326	130.51
13 Soba	3,197	2,592	5,789	123.34
14 Werima	4,546	3,891	8,437	116.83
15 Tangma	3,609	3,167	6,776	113.96
16 Ukha	4,095	3,614	7,709	113.31
17 Panggema	4,733	4,060	8,793	116.58
18 Kosarek	4,182	3,547	7,729	117.90
19 Nipsan	3,104	2,364	5,468	131.30
20 Ubahak	8,746	7,061	15,807	123.86
21 Pronggoli	3,791	4,027	7,818	94.14
22 Walma	3,655	3,174	6,829	115.15
23 Yahuliambut	3,087	2,531	5,618	121.97
24 Hereapini	3,970	3,609	7,579	110.00
25 Ubalihi	4,546	3,688	8,234	123.26
26 Talambo	3,751	2,697	6,448	139.08
27 Puldama	4,439	4,005	8,444	110.84
28 Endomen	4,139	3,369	7,508	122.86
29 Kona	2,091	1,620	3,711	129.07
30 Dirwemna	2,323	2,049	4,372	113.37

Penduduk dan Tenaga Kerja/ Population and Labor

Tabel 3.1.2 Lanjutan

Table 3.1.2 Countinuous

Kecamatan/ <i>Sub District</i>	Penduduk (Orang)/ <i>Population(Person)</i>			Rasio Jenis Kelamin/ <i>Sex Rasio</i>	
	Laki-laki/ <i>Male</i>	Perempuan/ <i>Female</i>	Jumlah/ <i>Total</i>		
(1)	(2)	(3)	(4)	(5)	
31	Holuwon	3,524	3,079	6,603	114.45
32	Lolat	3,746	3,136	6,882	119.45
33	Soloikma	4,547	3,738	8,285	121.64
34	Sela	8,841	6,927	15,768	127.63
35	Korupun	5,145	4,468	9,613	115.15
36	Langda	4,406	3,928	8,334	112.17
37	Bomela	3,694	2,982	6,676	123.88
38	Suntamon	2,726	2,330	5,056	117.00
39	Seradala	3,630	2,616	6,246	138.76
40	Sobaham	4,988	3,793	8,781	131.51
41	Kabianggama	3,202	2,700	5,902	118.59
42	Kwelamdua	4,766	3,726	8,492	127.91
43	Kwikma	3,552	3,018	6,570	117.69
44	Hilipuk	4,701	4,312	9,013	109.02
45	Duram	2,952	2,483	5,435	118.89
46	Yogosem	3,061	2,476	5,537	123.63
47	Kayo	3,813	3,163	6,976	120.55
48	Sumo	4,018	2,966	6,984	135.47
49	Silimo	7,700	6,142	13,842	125.37
50	Samenage	3,326	2,759	6,085	120.55
51	Nalca	4,555	3,778	8,333	120.57
J U M L A H/ Total		235,317	191,890	427,207	122.63

*Sumber/ Source : Dinas Catatan Sipil dan Kependudukan Kabupaten Yahukimo
Department of Civil Registry and Population Yahukimo Regency*

Tabel 3.1.3 Jumlah Rumah Tangga dan Rata-Rata Anggota Rumah Tangga Menurut Jenis Kelamin Kecamatan Di Kabupaten Yahukimo, 2017

Table 3.1.3 Number of Households and Average Household Members by Sex in Yahukimo Regency, 2017

Kecamatan/ <i>Sub District</i>	Keluarga/ <i>Household</i>	Rata-Rata Anggota Rumah Tangga/ <i>Average Household Members</i>		
		Laki-laki/ <i>Male</i>	Perempuan/ <i>Female</i>	Jumlah/ <i>Total</i>
(1)	(2)	(3)	(4)	(5)
1 Kurima	5260	1.87	1.64	3.51
2 Anggruk	1334	2.07	1.77	3.83
3 Ninia	1893	2.00	1.71	3.71
4 Dekai	7935	1.63	1.16	2.79
5 Obio	1455	2.46	1.83	4.28
6 Suru-Suru	1421	2.70	1.85	4.55
7 Wusama	1701	2.57	2.11	4.68
8 Amuma	2529	2.61	2.06	4.67
9 Mosaik	1456	2.50	1.82	4.32
10 Pasema	1236	2.91	2.19	5.10
11 Hogio	3832	1.30	0.96	2.27
12 Mugi	6206	1.22	0.92	2.14
13 Soba	1544	2.04	1.64	3.68
14 Werima	2530	1.74	1.48	3.23
15 Tangma	2168	1.62	1.42	3.04
16 Ukha	2648	1.51	1.33	2.84
17 Panggema	1542	3.02	2.60	5.61
18 Kosarek	2760	1.44	1.23	2.67
19 Nipsan	1596	1.69	1.26	2.95
20 Ubahak	4646	1.81	1.47	3.28
21 Pronggoli	1753	2.24	2.12	4.36
22 Walma	1330	2.65	2.34	4.98
23 Yahuliambut	1043	2.86	2.35	5.21
24 Hereapini	1884	2.04	1.87	3.91
25 Ubalihi	2434	1.80	1.47	3.27
26 Talambo	1402	2.62	1.89	4.51
27 Puldama	2678	1.62	1.46	3.09
28 Endomen	2110	1.90	1.55	3.45
29 Kona	1587	1.21	0.98	2.20
30 Dirwemna	756	2.93	2.59	5.53

Penduduk dan Tenaga Kerja/ Population and Labor

Tabel 3.1.3 Lanjutan

Table 3.1.3 Countinuous

Kecamatan/ <i>Sub District</i>	Keluarga/ <i>Household</i>	Rata-Rata Anggota Rumah Tangga/ <i>Average Household Members</i>		
		Laki-laki/ <i>Male</i>	Perempuan/ <i>Female</i>	J u m l a h/ <i>Total</i>
(1)	(2)	(3)	(4)	(5)
31 Holuwon	1570	2.26	2.02	4.28
32 Lolat	1347	2.54	2.16	4.70
33 Soloikma	1540	2.82	2.33	5.14
34 Sela	2599	3.30	2.59	5.88
35 Korupun	1963	2.47	2.16	4.64
36 Langda	1990	2.03	1.79	3.82
37 Bomela	1525	2.30	1.86	4.16
38 Suntamon	1192	2.19	1.87	4.05
39 Seradala	1573	2.22	1.61	3.83
40 Sobaham	1482	3.08	2.36	5.44
41 Kabianggama	1183	2.58	2.19	4.77
42 Kwelamdua	1847	2.46	1.93	4.39
43 Kwikma	1724	2.00	1.70	3.70
44 Hilipuk	1186	3.12	2.97	6.10
45 Duram	1176	2.43	2.05	4.48
46 Yogosem	897	3.37	2.72	6.09
47 Kayo	2645	1.41	1.17	2.59
48 Sumo	1934	1.94	1.43	3.37
49 Silimo	3292	2.30	1.85	4.15
50 Samenage	1332	2.45	2.01	4.46
51 Nalca	1726	2.56	2.13	4.69
J U M L A H/ Total	108.392	2.06	1.68	3.74

*Sumber/ Source : Dinas Catatan Sipil dan Kependudukan Kabupaten Yahukimo
Department of Civil Registry and Population Yahukimo Regency*

Tabel 3.1.4 Jumlah Penduduk Kabupaten Yahukimo Berdasarkan Kelompok Umur dan Jenis Kelamin Di Kabupaten Yahukimo, 2018

Table 3.1.4 Population of Yahukimo Regency by Age and Sex Groups in Yahukimo District, 2018

Kelompok Umur/ <i>Age Group</i>	Penduduk (orang)/ <i>Population (Person)</i>		
	Laki-laki/ <i>Male</i>	Perempuan/ <i>Female</i>	Jumlah/ <i>Total</i>
(1)	(2)	(3)	(4)
0 – 4			3,648
5 – 9			7,866
10 – 14			23,025
15 – 19			52,573
20 – 24			54,889
25 – 29			56,829
30 – 34			44,954
35 – 39			48,803
40 – 44			39,035
45 – 49			36,233
50 – 54			25,890
55 – 59			16,424
60 – 64			8,929
65 – 69			4,201
70 +			3,908
J U M L A H/ <i>Total</i>			427,207

*Sumber/ Source : Dinas Catatan Sipil dan Kependudukan Kabupaten Yahukimo
Department of Civil Registry and Population Yahukimo Regency*

Tabel 3.1.5 Penduduk WNI Dewasa dan Anak-anak Dirinci Menurut Kecamatan dan Jenis Kelamin Di Kabupaten Yahukimo, 2018

Table 3.1.5 Population of Adult and Children Indonesian Citizens by Sub District and Sex in Yahukimo Regency, 2018

Kecamatan/ <i>Sub District</i>	Penduduk Kategori/ <i>Population Category</i>			Jumlah/ <i>Total</i>
	Anak/ <i>Children</i>	Dewasa/ <i>Adult</i>	Tua/ <i>Old</i>	
(1)	(2)	(3)	(4)	(5)
1 Kurima				19,170
2 Anggruk				5,434
3 Ninia				7,610
4 Dekai				24,511
5 Obio				6,369
6 Suru-Suru				6,775
7 Wusama				8,412
8 Amuma				13,386
9 Mosaik				6,763
10 Pasema				6,565
11 Hogio				9,404
12 Mugi				14,326
13 Soba				5,789
14 Werima				8,437
15 Tangma				6,776
16 Ukha				7,709
17 Panggema				8,793
18 Kosarek				7,729
19 Nipsan				5,468
20 Ubahak				15,807
21 Pronggoli				7,818
22 Walma				6,829
23 Yahuliambut				5,618
24 Hereapini				7,579
25 Ubalihi				8,234
26 Talambo				6,448
27 Puldama				8,444
28 Endomen				7,508
29 Kona				3,711
30 Dirwemna				4,372

Penduduk dan Tenaga Kerja/ Population and Labor

Tabel 3.1.5 Lanjutan

Table 3.1.5 Countinuous

Kecamatan/ <i>Sub District</i>	Penduduk Kategori/ <i>Population Category</i>			Jumlah/ <i>Total</i>
	Anak/ <i>Children</i>	Dewasa/ <i>Adult</i>	Tua/ <i>Old</i>	
(1)	(2)	(3)	(3)	(6)
31 Holuwon				6,603
32 Lolat				6,882
33 Soloikma				8,285
34 Sela				15,768
35 Korupun				9,613
36 Langda				8,334
37 Bomela				6,676
38 Suntamon				5,056
39 Seradala				6,246
40 Sobaham				8,781
41 Kabianggama				5,902
42 Kwelamdua				8,492
43 Kwikma				6,570
44 Hilipuk				9,013
45 Duram				5,435
46 Yogosem				5,537
47 Kayo				6,976
48 Sumo				6,984
49 Silimo				13,842
50 Samenage				6,085
51 Nalca				8,333
J U M L A H/ Total				427,207

Sumber/ Source : *Dinas Catatan Sipil dan Kependudukan Kabupaten Yahukimo*
Department of Civil Registry and Population Yahukimo Regency

Penduduk dan Tenaga Kerja/ Population and Labor

Tabel 3.1.6 Penduduk Kecamatan Kurima Menurut Kelompok Umur dan Jenis Kelamin Di Kabupaten Yahukimo, 2017

Table 3.1.6 Population of Kurima Sub District by Age and Sex Group in Yahukimo Regency, 2017

Kelompok Umur/ Age Group	Penduduk (orang)/ Population (Person)		
	Laki-laki/ Male	Perempuan/ Female	Jumlah/ Total
(1)	(2)	(3)	(4)
0 – 4	31	32	63
5 – 9	157	127	284
10 – 14	455	393	848
15 – 19	980	778	1,758
20 – 24	811	722	1,533
25 – 29	1,428	1,178	2,606
30 – 34	1,108	1,157	2,265
35 – 39	1,098	1,341	2,439
40 – 44	926	977	1,903
45 – 49	1,044	892	1,936
50 – 54	717	616	1,333
55 – 59	670	434	1,104
60 – 64	303	221	524
65 – 69	201	90	291
70 +	181	102	283
J U M L A H/ Total	10,110	9,060	19,170

Sumber/ Source : *Dinas Catatan Sipil dan Kependudukan Kabupaten Yahukimo
Department of Civil Registry and Population Yahukimo Regency*

Penduduk dan Tenaga Kerja/ Population and Labor

Tabel 3.1.7 Penduduk Kecamatan Anggruk Menurut Kelompok Umur dan Jenis Kelamin Di Kabupaten Yahukimo, 2017

Table 3.1.7 Population of Anggruk Sub District by Age and Sex Group in Yahukimo Regency, 2017

Kelompok Umur/ Age Group	Penduduk (orang)/ Population (Person)		
	Laki-laki/ Male	Perempuan / Female	Jumlah/ Total
(1)	(2)	(3)	(4)
0 – 4	22	21	43
5 – 9	50	32	82
10 – 14	114	99	213
15 – 19	264	227	491
20 – 24	412	374	786
25 – 29	439	402	841
30 – 34	375	292	667
35 – 39	285	247	532
40 – 44	224	167	391
45 – 49	252	200	452
50 – 54	229	150	379
55 – 59	103	136	239
60 – 64	99	94	193
65 – 69	25	40	65
70 +	36	24	60
J U M L A H/ Total	2,929	2,505	5,434

Sumber/ Source : *Dinas Catatan Sipil dan Kependudukan Kabupaten Yahukimo
Department of Civil Registry and Population Yahukimo Regency*

Penduduk dan Tenaga Kerja/ Population and Labor

Tabel 3.1.8 Penduduk Kecamatan Ninia Menurut Kelompok Umur dan Jenis Kelamin Di Kabupaten Yahukimo, 2017

Table 3.1.8 Population of Ninia Sub District by Age and Sex Group in Yahukimo Regency, 2017

Kelompok Umur/ Age Group	Penduduk (orang)/ Population (Person)		
	Laki-laki/ Male	Perempuan/ Female	Jumlah/ Total
(1)	(2)	(3)	(4)
0 – 4	35	30	65
5 – 9	82	92	174
10 – 14	281	238	519
15 – 19	500	393	893
20 – 24	589	468	1,057
25 – 29	606	514	1,120
30 – 34	518	467	985
35 – 39	354	370	724
40 – 44	264	238	502
45 – 49	307	272	579
50 – 54	258	200	458
55 – 59	157	110	267
60 – 64	92	60	152
65 – 69	41	27	68
70 +	30	17	47
J U M L A H/ Total	4,114	3,496	7,610

Sumber/ Source : *Dinas Catatan Sipil dan Kependudukan Kabupaten Yahukimo
Department of Civil Registry and Population Yahukimo Regency*

Penduduk dan Tenaga Kerja/ Population and Labor

Tabel 3.1.9 Penduduk Kecamatan Dekai Menurut Kelompok Umur dan Jenis Kelamin Di Kabupaten Yahukimo, 2017

Table 3.1.9 Population of Dekai Sub District by Age and Sex Group in Yahukimo Regency, 2017

Kelompok Umur/ <i>Age Group</i>	Penduduk (orang)/ <i>Population (Person)</i>		
	Laki-laki/ <i>Male</i>	Perempuan/ <i>Female</i>	Jumlah/ <i>Total</i>
(1)	(2)	(3)	(4)
0 – 4	636	569	1,205
5 – 9	859	803	1,662
10 – 14	881	780	1,661
15 – 19	1,187	906	2,093
20 – 24	1,591	1,209	2,800
25 – 29	1,972	1,631	3,603
30 – 34	2,103	1,395	3,498
35 – 39	1,828	1,208	3,036
40 – 44	1,284	809	2,093
45 – 49	896	526	1,422
50 – 54	460	240	700
55 – 59	295	150	445
60 – 64	128	49	177
65 – 69	59	22	81
70 +	23	12	35
J U M L A H/ <i>Total</i>	14,202	10,309	24,511

*Sumber/ Source : Dinas Catatan Sipil dan Kependudukan Kabupaten Yahukimo
Department of Civil Registry and Population Yahukimo Regency*

Penduduk dan Tenaga Kerja/ Population and Labor

Tabel 3.1.10 Penduduk Kecamatan Obio Menurut Kelompok Umur dan Jenis Kelamin Di Kabupaten Yahukimo, 2017

Table 3.1.10 Population of Obio Sub District by Age and Sex Group in Yahukimo Regency, 2017

Kelompok Umur/ <i>Age Group</i>	Penduduk (orang)/ <i>Population (Person)</i>		
	Laki-laki/ <i>Male</i>	Perempuan/ <i>Female</i>	Jumlah/ <i>Total</i>
(1)	(2)	(3)	(4)
0 – 4	15	16	31
5 – 9	89	52	141
10 – 14	182	127	309
15 – 19	375	229	604
20 – 24	365	149	514
25 – 29	649	401	1,050
30 – 34	347	332	679
35 – 39	630	696	1,326
40 – 44	316	299	615
45 – 49	400	272	672
50 – 54	167	87	254
55 – 59	97	39	136
60 – 64	9	4	13
65 – 69	9	4	13
70 +	8	4	12
J U M L A H/ <i>Total</i>	3,658	2,711	6,369

*Sumber/ Source : Dinas Catatan Sipil dan Kependudukan Kabupaten Yahukimo
Department of Civil Registry and Population Yahukimo Regency*

Penduduk dan Tenaga Kerja/ Population and Labor

Tabel 3.1.11 Penduduk Kecamatan Suru-Suru Menurut Kelompok Umur dan Jenis Kelamin Di Kabupaten Yahukimo, 2017

Table 3.1.11 Population of Suru-Suru Sub District by Age and Sex Group in Yahukimo Regency, 2017

Kelompok Umur/ <i>Age Group</i>	Penduduk (orang)/ <i>Population (Person)</i>		
	Laki-laki/ <i>Male</i>	Perempuan/ <i>Female</i>	Jumlah/ <i>Total</i>
(1)	(2)	(3)	(4)
0 – 4	24	19	43
5 – 9	44	53	97
10 – 14	156	109	265
15 – 19	317	172	489
20 – 24	393	246	639
25 – 29	496	346	842
30 – 34	377	376	753
35 – 39	582	491	1,073
40 – 44	412	292	704
45 – 49	445	288	733
50 – 54	396	248	644
55 – 59	223	92	315
60 – 64	95	24	119
65 – 69	17	9	26
70 +	19	14	33
J U M L A H/ <i>Total</i>	3,996	2,779	6,775

*Sumber/ Source : Dinas Catatan Sipil dan Kependudukan Kabupaten Yahukimo
Department of Civil Registry and Population Yahukimo Regency*

Penduduk dan Tenaga Kerja/ Population and Labor

Tabel 3.1.12 Penduduk Kecamatan Wusama Menurut Kelompok Umur dan Jenis Kelamin Di Kabupaten Yahukimo, 2017

Table 3.1.12 Population of Wusama Sub District by Age and Sex Group in Yahukimo Regency, 2017

Kelompok Umur/ Age Group	Penduduk (orang)/ Population (Person)		
	Laki-laki/ Male	Perempuan/ Female	Jumlah/ Total
(1)	(2)	(3)	(4)
0 – 4	24	17	41
5 – 9	32	31	63
10 – 14	57	48	105
15 – 19	623	512	1,135
20 – 24	875	689	1,564
25 – 29	684	476	1,160
30 – 34	444	412	856
35 – 39	308	389	697
40 – 44	296	308	604
45 – 49	267	365	632
50 – 54	398	312	710
55 – 59	282	119	401
60 – 64	254	67	321
65 – 69	64	9	73
70 +	38	12	50
J U M L A H/ Total	4,646	3,766	8,412

Sumber/ Source : *Dinas Catatan Sipil dan Kependudukan Kabupaten Yahukimo
Department of Civil Registry and Population Yahukimo Regency*

Penduduk dan Tenaga Kerja/ Population and Labor

Tabel 3.1.13 Penduduk Kecamatan Amuma Menurut Kelompok Umur dan Jenis Kelamin Di Kabupaten Yahukimo, 2017

Table 3.1.13 Population of Amuma Sub District by Age and Sex Group in Yahukimo Regency, 2017

Kelompok Umur/ <i>Age Group</i>	Penduduk (orang)/ <i>Population (Person)</i>		
	Laki-laki/ <i>Male</i>	Perempuan/ <i>Female</i>	Jumlah/ <i>Total</i>
(1)	(2)	(3)	(4)
0 – 4	89	65	154
5 – 9	196	109	305
10 – 14	345	289	634
15 – 19	1,069	699	1,768
20 – 24	1,096	796	1,892
25 – 29	1,098	901	1,999
30 – 34	712	507	1,219
35 – 39	506	612	1,118
40 – 44	589	576	1,165
45 – 49	478	536	1,014
50 – 54	576	424	1,000
55 – 59	491	146	637
60 – 64	201	75	276
65 – 69	79	64	143
70 +	36	26	62
J U M L A H/ <i>Total</i>	7,561	5,825	13,386

*Sumber/ Source : Dinas Catatan Sipil dan Kependudukan Kabupaten Yahukimo
Department of Civil Registry and Population Yahukimo Regency*

Penduduk dan Tenaga Kerja/ Population and Labor

Tabel 3.1.14 Penduduk Kecamatan Mosaik Menurut Kelompok Umur dan Jenis Kelamin Di Kabupaten Yahukimo, 2017

Table 3.1.14 Population of Mosaik Sub District by Age and Sex Group in Yahukimo Regency, 2017

Kelompok Umur/ Age Group	Penduduk (orang)/ Population (Person)		
	Laki-laki/ Male	Perempuan/ Female	Jumlah/ Total
(1)	(2)	(3)	(4)
0 – 4	42	39	81
5 – 9	89	55	144
10 – 14	302	204	506
15 – 19	635	359	994
20 – 24	537	359	896
25 – 29	467	315	782
30 – 34	356	296	652
35 – 39	348	356	704
40 – 44	296	289	585
45 – 49	294	245	539
50 – 54	186	183	369
55 – 59	145	96	241
60 – 64	105	48	153
65 – 69	56	16	72
70 +	29	16	45
J U M L A H/ Total	3,887	2,876	6,763

Sumber/ Source : *Dinas Catatan Sipil dan Kependudukan Kabupaten Yahukimo*
Department of Civil Registry and Population Yahukimo Regency

Penduduk dan Tenaga Kerja/ Population and Labor

Tabel 3.1.15 Penduduk Kecamatan Pasema Menurut Kelompok Umur dan Jenis Kelamin Di Kabupaten Yahukimo, 2017

Table 3.1.15 Population of Pasema Sub District by Age and Sex Group in Yahukimo Regency, 2017

Kelompok Umur/ <i>Age Group</i>	Penduduk (orang)/ <i>Population (Person)</i>		
	Laki-laki/ <i>Male</i>	Perempuan/ <i>Female</i>	Jumlah/ <i>Total</i>
(1)	(2)	(3)	(4)
0 – 4	13	11	24
5 – 9	52	41	93
10 – 14	147	116	263
15 – 19	453	307	760
20 – 24	534	322	856
25 – 29	568	489	1,057
30 – 34	329	223	552
35 – 39	314	340	654
40 – 44	298	263	561
45 – 49	375	288	663
50 – 54	277	175	452
55 – 59	161	138	299
60 – 64	127	45	172
65 – 69	27	28	55
70 +	58	46	104
J U M L A H/ <i>Total</i>	3,733	2,832	6,565

*Sumber/ Source : Dinas Catatan Sipil dan Kependudukan Kabupaten Yahukimo
Department of Civil Registry and Population Yahukimo Regency*

Penduduk dan Tenaga Kerja/ Population and Labor

Tabel 3.1.16 Penduduk Kecamatan Hogio Menurut Kelompok Umur dan Jenis Kelamin Di Kabupaten Yahukimo, 2017

Table 3.1.16 Population of Hogio Sub District by Age and Sex Group in Yahukimo Regency, 2017

Kelompok Umur/ Age Group	Penduduk (orang)/ Population (Person)		
	Laki-laki/ Male	Perempuan/ Female	Jumlah/ Total
(1)	(2)	(3)	(4)
0 – 4	20	26	46
5 – 9	76	49	125
10 – 14	127	98	225
15 – 19	483	375	858
20 – 24	619	476	1,095
25 – 29	539	463	1,002
30 – 34	525	365	890
35 – 39	464	449	913
40 – 44	404	506	910
45 – 49	652	555	1,207
50 – 54	280	269	549
55 – 59	452	183	635
60 – 64	185	10	195
65 – 69	65	30	95
70 +	582	77	659
J U M L A H/ Total	5,473	3,931	9,404

Sumber/ Source : *Dinas Catatan Sipil dan Kependudukan Kabupaten Yahukimo
Department of Civil Registry and Population Yahukimo Regency*

Penduduk dan Tenaga Kerja/ Population and Labor

Tabel 3.1.17 Penduduk Kecamatan Mugi Menurut Kelompok Umur dan Jenis Kelamin Di Kabupaten Yahukimo, 2017

Table 3.1.17 Population of Mugi Sub District by Age and Sex Group in Yahukimo Regency, 2017

Kelompok Umur/ <i>Age Group</i>	Penduduk (orang)/ <i>Population (Person)</i>		
	Laki-laki/ <i>Male</i>	Perempuan/ <i>Female</i>	Jumlah/ <i>Total</i>
(1)	(2)	(3)	(4)
0 – 4	43	58	101
5 – 9	84	68	152
10 – 14	132	153	285
15 – 19	619	546	1,165
20 – 24	768	689	1,457
25 – 29	725	625	1,350
30 – 34	815	765	1,580
35 – 39	889	985	1,874
40 – 44	845	689	1,534
45 – 49	848	593	1,441
50 – 54	709	335	1,044
55 – 59	879	364	1,243
60 – 64	248	162	410
65 – 69	195	87	282
70 +	312	96	408
J U M L A H/ <i>Total</i>	8,111	6,215	14,326

*Sumber/ Source : Dinas Catatan Sipil dan Kependudukan Kabupaten Yahukimo
Department of Civil Registry and Population Yahukimo Regency*

Penduduk dan Tenaga Kerja/ Population and Labor

Tabel 3.1.18 Penduduk Kecamatan Soba Menurut Kelompok Umur dan Jenis Kelamin Di Kabupaten Yahukimo, 2017

Table 3.1.18 Population of Soba Sub District by Age and Sex Group in Yahukimo Regency, 2017

Kelompok Umur/ Age Group	Penduduk (orang)/ Population (Person)		
	Laki-laki/ Male	Perempuan/ Female	Jumlah/ Total
(1)	(2)	(3)	(4)
0 – 4	27	17	44
5 – 9	69	49	118
10 – 14	219	147	366
15 – 19	419	307	726
20 – 24	378	258	636
25 – 29	356	323	679
30 – 34	300	312	612
35 – 39	316	333	649
40 – 44	216	251	467
45 – 49	293	326	619
50 – 54	280	157	437
55 – 59	172	83	255
60 – 64	96	21	117
65 – 69	39	6	45
70 +	17	2	19
J U M L A H/ Total	3,197	2,592	5,789

Sumber/ Source : *Dinas Catatan Sipil dan Kependudukan Kabupaten Yahukimo*
Department of Civil Registry and Population Yahukimo Regency

Penduduk dan Tenaga Kerja/ Population and Labor

Tabel 3.1.19 Penduduk Kecamatan Werima Menurut Kelompok Umur dan Jenis Kelamin Di Kabupaten Yahukimo, 2017

Table 3.1.19 Population of Werima Sub District by Age and Sex Group in Yahukimo Regency, 2017

Kelompok Umur/ <i>Age Group</i>	Penduduk (orang)/ <i>Population (Person)</i>		
	Laki-laki/ <i>Male</i>	Perempuan/ <i>Female</i>	Jumlah/ <i>Total</i>
(1)	(2)	(3)	(4)
0 – 4	39	26	65
5 – 9	80	87	167
10 – 14	276	204	480
15 – 19	580	435	1,015
20 – 24	528	428	956
25 – 29	527	486	1,013
30 – 34	453	377	830
35 – 39	458	580	1,038
40 – 44	406	433	839
45 – 49	432	382	814
50 – 54	350	234	584
55 – 59	205	128	333
60 – 64	134	61	195
65 – 69	56	17	73
70 +	22	13	35
J U M L A H/ <i>Total</i>	4,546	3,891	8,437

*Sumber/ Source : Dinas Catatan Sipil dan Kependudukan Kabupaten Yahukimo
Department of Civil Registry and Population Yahukimo Regency*

Penduduk dan Tenaga Kerja/ Population and Labor

Tabel 3.1.20 Penduduk Kecamatan Tangma Menurut Kelompok Umur dan Jenis Kelamin Di Kabupaten Yahukimo, 2017

Table 3.1.20 Population of Tangma Sub District by Age and Sex Group in Yahukimo Regency, 2017

Kelompok Umur/ <i>Age Group</i>	Penduduk (orang)/ <i>Population (Person)</i>		
	Laki-laki/ <i>Male</i>	Perempuan/ <i>Female</i>	Jumlah/ <i>Total</i>
(1)	(2)	(3)	(4)
0 – 4	12	24	36
5 – 9	74	63	137
10 – 14	384	152	536
15 – 19	496	512	1,008
20 – 24	340	300	640
25 – 29	444	366	810
30 – 34	339	620	959
35 – 39	400	425	825
40 – 44	250	210	460
45 – 49	280	179	459
50 – 54	286	130	416
55 – 59	180	99	279
60 – 64	50	41	91
65 – 69	48	29	77
70 +	26	17	43
J U M L A H/ <i>Total</i>	3,609	3,167	6,776

*Sumber/ Source : Dinas Catatan Sipil dan Kependudukan Kabupaten Yahukimo
Department of Civil Registry and Population Yahukimo Regency*

Tabel 3.1.21 Penduduk Kecamatan Ukha Menurut Kelompok Umur dan Jenis Kelamin Di Kabupaten Yahukimo, 2017

Table 3.1.21 Population of Ukha Sub District by Age and Sex Group in Yahukimo Regency, 2017

Kelompok Umur/ <i>Age Group</i>	Penduduk (orang)/ <i>Population (Person)</i>		
	Laki-laki/ <i>Male</i>	Perempuan/ <i>Female</i>	Jumlah/ <i>Total</i>
(1)	(2)	(3)	(4)
0 – 4	14	11	25
5 – 9	63	54	117
10 – 14	242	198	440
15 – 19	398	357	755
20 – 24	286	241	527
25 – 29	357	364	721
30 – 34	411	506	917
35 – 39	517	679	1,196
40 – 44	607	527	1,134
45 – 49	376	286	662
50 – 54	352	195	547
55 – 59	223	61	284
60 – 64	127	57	184
65 – 69	43	30	73
70 +	79	48	127
J U M L A H/ <i>Total</i>	4,095	3,614	7,709

*Sumber/ Source : Dinas Catatan Sipil dan Kependudukan Kabupaten Yahukimo
Department of Civil Registry and Population Yahukimo Regency*

Penduduk dan Tenaga Kerja/ Population and Labor

Tabel 3.1.22 Penduduk Kecamatan Panggema Menurut Kelompok Umur dan Jenis Kelamin Di Kabupaten Yahukimo, 2017

Table 3.1.22 Population of Panggema Sub District by Age and Sex Group in Yahukimo Regency, 2017

Kelompok Umur/ <i>Age Group</i>	Penduduk (orang)/ <i>Population (Person)</i>		
	Laki-laki/ <i>Male</i>	Perempuan/ <i>Female</i>	Jumlah/ <i>Total</i>
(1)	(2)	(3)	(4)
0 – 4	16	17	33
5 – 9	50	51	101
10 – 14	292	211	503
15 – 19	791	596	1,387
20 – 24	658	535	1,193
25 – 29	815	705	1,520
30 – 34	411	405	816
35 – 39	370	446	816
40 – 44	294	281	575
45 – 49	392	361	753
50 – 54	216	216	432
55 – 59	222	162	384
60 – 64	119	45	164
65 – 69	47	9	56
70 +	40	20	60
J U M L A H/ <i>Total</i>	4,733	4,060	8,793

*Sumber/ Source : Dinas Catatan Sipil dan Kependudukan Kabupaten Yahukimo
Department of Civil Registry and Population Yahukimo Regency*

Penduduk dan Tenaga Kerja/ Population and Labor

Tabel 3.1.23 Penduduk Kecamatan Kosarek Menurut Kelompok Umur dan Jenis Kelamin Di Kabupaten Yahukimo, 2017

Table 3.1.23 Population of Kosarek Sub District by Age and Sex Group in Yahukimo Regency, 2017

Kelompok Umur/ Age Group	Penduduk (orang)/ Population (Person)		
	Laki-laki/ Male	Perempuan/ Female	Jumlah/ Total
(1)	(2)	(3)	(4)
0 – 4	64	59	123
5 – 9	93	90	183
10 – 14	245	236	481
15 – 19	621	439	1,060
20 – 24	581	416	997
25 – 29	400	416	816
30 – 34	394	344	738
35 – 39	383	436	819
40 – 44	359	335	694
45 – 49	360	311	671
50 – 54	262	216	478
55 – 59	182	79	261
60 – 64	96	74	170
65 – 69	61	43	104
70 +	81	53	134
J U M L A H/ Total	4,182	3,547	7,729

Sumber/ Source : *Dinas Catatan Sipil dan Kependudukan Kabupaten Yahukimo
Department of Civil Registry and Population Yahukimo Regency*

Penduduk dan Tenaga Kerja/ Population and Labor

Tabel 3.1.24 Penduduk Kecamatan Nipsan Menurut Kelompok Umur dan Jenis Kelamin Di Kabupaten Yahukimo, 2017

Table 3.1.24 Population of Nipsan Sub District by Age and Sex Group in Yahukimo Regency, 2017

Kelompok Umur/ <i>Age Group</i>	Penduduk (orang)/ <i>Population (Person)</i>		
	Laki-laki/ <i>Male</i>	Perempuan/ <i>Female</i>	Jumlah/ <i>Total</i>
(1)	(2)	(3)	(4)
0 – 4	47	19	66
5 – 9	62	20	82
10 – 14	88	33	121
15 – 19	361	322	683
20 – 24	412	339	751
25 – 29	361	170	531
30 – 34	176	315	491
35 – 39	358	345	703
40 – 44	446	289	735
45 – 49	252	190	442
50 – 54	243	156	399
55 – 59	119	88	207
60 – 64	96	41	137
65 – 69	55	31	86
70 +	28	6	34
J U M L A H/ <i>Total</i>	3,104	2,364	5,468

*Sumber/ Source : Dinas Catatan Sipil dan Kependudukan Kabupaten Yahukimo
Department of Civil Registry and Population Yahukimo Regency*

Penduduk dan Tenaga Kerja/ Population and Labor

Tabel 3.1.25 Penduduk Kecamatan Ubahak Menurut Kelompok Umur dan Jenis Kelamin Di Kabupaten Yahukimo, 2017

Table 3.1.25 Population of Ubahak Sub District by Age and Sex Group in Yahukimo Regency, 2017

Kelompok Umur/ <i>Age Group</i>	Penduduk (orang)/ <i>Population (Person)</i>		
	Laki-laki/ <i>Male</i>	Perempuan/ <i>Female</i>	Jumlah/ <i>Total</i>
(1)	(2)	(3)	(4)
0 – 4	37	32	69
5 – 9	112	90	202
10 – 14	324	265	589
15 – 19	1,113	878	1,991
20 – 24	1,070	964	2,034
25 – 29	1,150	779	1,929
30 – 34	812	847	1,659
35 – 39	944	804	1,748
40 – 44	948	757	1,705
45 – 49	774	645	1,419
50 – 54	591	455	1,046
55 – 59	390	229	619
60 – 64	239	150	389
65 – 69	109	56	165
70 +	133	110	243
J U M L A H/ <i>Total</i>	8,746	7,061	15,807

*Sumber/ Source : Dinas Catatan Sipil dan Kependudukan Kabupaten Yahukimo
Department of Civil Registry and Population Yahukimo Regency*

Penduduk dan Tenaga Kerja/ Population and Labor

Tabel 3.1.26 Penduduk Kecamatan Pronggoli Menurut Kelompok Umur dan Jenis Kelamin Di Kabupaten Yahukimo, 2017

Table 3.1.26 Population of Pronggoli Sub District by Age and Sex Group in Yahukimo Regency, 2017

Kelompok Umur/ Age Group	Penduduk (orang)/ Population (Person)		
	Laki-laki/ Male	Perempuan/ Female	Jumlah/ Total
(1)	(2)	(3)	(4)
0 – 4	14	28	42
5 – 9	31	43	74
10 – 14	207	383	590
15 – 19	509	446	955
20 – 24	530	427	957
25 – 29	407	353	760
30 – 34	208	269	477
35 – 39	395	430	825
40 – 44	296	516	812
45 – 49	390	360	750
50 – 54	351	446	797
55 – 59	214	204	418
60 – 64	140	86	226
65 – 69	58	24	82
70 +	41	12	53
J U M L A H/ Total	3,791	4,027	7,818

Sumber/ Source : *Dinas Catatan Sipil dan Kependudukan Kabupaten Yahukimo
Department of Civil Registry and Population Yahukimo Regency*

Penduduk dan Tenaga Kerja/ Population and Labor

Tabel 3.1.27 Penduduk Kecamatan Walma Menurut Kelompok Umur dan Jenis Kelamin Di Kabupaten Yahukimo, 2017

Table 3.1.27 Population of Walma Sub District by Age and Sex Group in Yahukimo Regency, 2017

Kelompok Umur/ Age Group	Penduduk (orang)/ Population (Person)		
	Laki-laki/ Male	Perempuan/ Female	Jumlah/ Total
(1)	(2)	(3)	(4)
0 – 4	10	16	26
5 – 9	34	34	68
10 – 14	133	157	290
15 – 19	587	445	1,032
20 – 24	583	450	1,033
25 – 29	590	460	1,050
30 – 34	261	284	545
35 – 39	236	365	601
40 – 44	348	343	691
45 – 49	340	276	616
50 – 54	182	148	330
55 – 59	160	82	242
60 – 64	77	47	124
65 – 69	51	21	72
70 +	63	46	109
J U M L A H/ Total	3,655	3,174	6,829

Sumber/ Source : *Dinas Catatan Sipil dan Kependudukan Kabupaten Yahukimo
Department of Civil Registry and Population Yahukimo Regency*

Penduduk dan Tenaga Kerja/ Population and Labor

Tabel 3.1.28 Penduduk Kecamatan Yahuliambut Menurut Kelompok Umur dan Jenis Kelamin Di Kabupaten Yahukimo, 2017

Table 3.1.28 Population of Yahuliambut Sub District by Age and Sex Group in Yahukimo Regency, 2017

Kelompok Umur/ <i>Age Group</i>	Penduduk (orang)/ <i>Population (Person)</i>		
	Laki-laki/ <i>Male</i>	Perempuan/ <i>Female</i>	Jumlah/ <i>Total</i>
(1)	(2)	(3)	(4)
0 – 4	8	9	17
5 – 9	24	30	54
10 – 14	351	182	533
15 – 19	425	359	784
20 – 24	327	287	614
25 – 29	424	316	740
30 – 34	266	245	511
35 – 39	298	306	604
40 – 44	316	277	593
45 – 49	246	208	454
50 – 54	171	173	344
55 – 59	129	74	203
60 – 64	53	31	84
65 – 69	34	25	59
70 +	15	9	24
J U M L A H/ <i>Total</i>	3,087	2,531	5,618

*Sumber/ Source : Dinas Catatan Sipil dan Kependudukan Kabupaten Yahukimo
Department of Civil Registry and Population Yahukimo Regency*

Penduduk dan Tenaga Kerja/ Population and Labor

Tabel 3.1.29 Penduduk Kecamatan Hereapini Menurut Kelompok Umur dan Jenis Kelamin Di Kabupaten Yahukimo, 2017

Table 3.1.29 Population of Hereapini Sub District by Age and Sex Group in Yahukimo Regency, 2017

Kelompok Umur/ Age Group	Penduduk (orang)/ Population (Person)		
	Laki-laki/ Male	Perempuan/ Female	Jumlah/ Total
(1)	(2)	(3)	(4)
0 – 4	19	18	37
5 – 9	47	57	104
10 – 14	216	269	485
15 – 19	489	465	954
20 – 24	371	381	752
25 – 29	602	505	1,107
30 – 34	292	237	529
35 – 39	427	442	869
40 – 44	291	243	534
45 – 49	449	370	819
50 – 54	229	209	438
55 – 59	219	173	392
60 – 64	105	105	210
65 – 69	115	63	178
70 +	99	72	171
J U M L A H/ Total	3,970	3,609	7,579

Sumber/ Source : *Dinas Catatan Sipil dan Kependudukan Kabupaten Yahukimo
Department of Civil Registry and Population Yahukimo Regency*

Penduduk dan Tenaga Kerja/ Population and Labor

Tabel 3.1.30 Penduduk Kecamatan Ubalihi Menurut Kelompok Umur dan Jenis Kelamin Di Kabupaten Yahukimo, 2017

Table 3.1.30 Population of Ubalihi Sub District by Age and Sex Group in Yahukimo Regency, 2017

Kelompok Umur/ <i>Age Group</i>	Penduduk (orang)/ <i>Population (Person)</i>		
	Laki-laki/ <i>Male</i>	Perempuan/ <i>Female</i>	Jumlah/ <i>Total</i>
(1)	(2)	(3)	(4)
0 – 4	28	39	67
5 – 9	74	66	140
10 – 14	260	204	464
15 – 19	564	402	966
20 – 24	580	507	1,087
25 – 29	492	395	887
30 – 34	523	438	961
35 – 39	483	369	852
40 – 44	555	537	1,092
45 – 49	387	337	724
50 – 54	291	214	505
55 – 59	154	70	224
60 – 64	80	65	145
65 – 69	31	21	52
70 +	44	24	68
J U M L A H/ <i>Total</i>	4,546	3,688	8,234

*Sumber/ Source : Dinas Catatan Sipil dan Kependudukan Kabupaten Yahukimo
Department of Civil Registry and Population Yahukimo Regency*

Penduduk dan Tenaga Kerja/ Population and Labor

Tabel 3.1.31 Penduduk Kecamatan Talambo Menurut Kelompok Umur dan Jenis Kelamin Di Kabupaten Yahukimo, 2017

Table 3.1.31 Population of Talambo Sub District by Age and Sex Group in Yahukimo Regency, 2017

Kelompok Umur/ <i>Age Group</i>	Penduduk (orang)/ <i>Population (Person)</i>		
	Laki-laki/ <i>Male</i>	Perempuan/ <i>Female</i>	Jumlah/ <i>Total</i>
(1)	(2)	(3)	(4)
0 – 4	15	10	25
5 – 9	32	13	45
10 – 14	139	70	209
15 – 19	527	315	842
20 – 24	602	350	952
25 – 29	527	335	862
30 – 34	458	430	888
35 – 39	402	357	759
40 – 44	302	268	570
45 – 49	286	222	508
50 – 54	178	129	307
55 – 59	114	91	205
60 – 64	96	81	177
65 – 69	54	20	74
70 +	19	6	25
J U M L A H/ <i>Total</i>	3,751	2,697	6,448

*Sumber/ Source : Dinas Catatan Sipil dan Kependudukan Kabupaten Yahukimo
Department of Civil Registry and Population Yahukimo Regency*

Penduduk dan Tenaga Kerja/ Population and Labor

Tabel 3.1.32 Penduduk Kecamatan Puldama Menurut Kelompok Umur dan Jenis Kelamin Di Kabupaten Yahukimo, 2017

Table 3.1.32 Population of Puldama Sub District by Age and Sex Group in Yahukimo Regency, 2017

Kelompok Umur/ Age Group	Penduduk (orang)/ Population (Person)		
	Laki-laki/ Male	Perempuan/ Female	Jumlah/ Total
(1)	(2)	(3)	(4)
0 – 4	22	30	52
5 – 9	54	62	116
10 – 14	169	159	328
15 – 19	390	411	801
20 – 24	622	524	1,146
25 – 29	612	546	1,158
30 – 34	486	439	925
35 – 39	478	515	993
40 – 44	530	502	1,032
45 – 49	369	301	670
50 – 54	259	211	470
55 – 59	156	98	254
60 – 64	111	109	220
65 – 69	89	59	148
70 +	92	39	131
J U M L A H/ Total	4,439	4,005	8,444

Sumber/ Source : *Dinas Catatan Sipil dan Kependudukan Kabupaten Yahukimo
Department of Civil Registry and Population Yahukimo Regency*

Penduduk dan Tenaga Kerja/ Population and Labor

Tabel 3.1.33 Penduduk Kecamatan Endomen Menurut Kelompok Umur dan Jenis Kelamin Di Kabupaten Yahukimo, 2017

Table 3.1.33 Population of Endomen Sub District by Age and Sex Group in Yahukimo Regency, 2017

Kelompok Umur/ <i>Age Group</i>	Penduduk (orang)/ <i>Population (Person)</i>		
	Laki-laki/ <i>Male</i>	Perempuan/ <i>Female</i>	Jumlah/ <i>Total</i>
(1)	(2)	(3)	(4)
0 – 4	17	10	27
5 – 9	52	41	93
10 – 14	267	200	467
15 – 19	520	411	931
20 – 24	542	412	954
25 – 29	595	440	1,035
30 – 34	362	325	687
35 – 39	502	602	1,104
40 – 44	439	339	778
45 – 49	279	316	595
50 – 54	283	175	458
55 – 59	192	56	248
60 – 64	53	29	82
65 – 69	25	7	32
70 +	11	6	17
J U M L A H/ <i>Total</i>	4,139	3,369	7,508

*Sumber/ Source : Dinas Catatan Sipil dan Kependudukan Kabupaten Yahukimo
Department of Civil Registry and Population Yahukimo Regency*

Penduduk dan Tenaga Kerja/ Population and Labor

Tabel 3.1.34 Penduduk Kecamatan Kona Menurut Kelompok Umur dan Jenis Kelamin Di Kabupaten Yahukimo, 2017

Table 3.1.34 Population of Kona Sub District by Age and Sex Group in Yahukimo Regency, 2017

Kelompok Umur/ Age Group	Penduduk (orang)/ Population (Person)		
	Laki-laki/ Male	Perempuan/ Female	Jumlah/ Total
(1)	(2)	(3)	(4)
0 – 4	39	49	88
5 – 9	65	47	112
10 – 14	79	53	132
15 – 19	172	132	304
20 – 24	282	169	451
25 – 29	240	142	382
30 – 34	260	189	449
35 – 39	224	189	413
40 – 44	196	175	371
45 – 49	159	125	284
50 – 54	139	135	274
55 – 59	107	84	191
60 – 64	59	51	110
65 – 69	32	39	71
70 +	38	41	79
J U M L A H/ Total	2,091	1,620	3,711

Sumber/ Source : *Dinas Catatan Sipil dan Kependudukan Kabupaten Yahukimo
Department of Civil Registry and Population Yahukimo Regency*

Penduduk dan Tenaga Kerja/ Population and Labor

Tabel 3.1.35 Penduduk Kecamatan Dirwemna Menurut Kelompok Umur dan Jenis Kelamin Di Kabupaten Yahukimo, 2017

Table 3.1.35 Population of Dirwemna Sub District by Age and Sex Group in Yahukimo Regency, 2017

Kelompok Umur/ <i>Age Group</i>	Penduduk (orang)/ <i>Population (Person)</i>		
	Laki-laki/ <i>Male</i>	Perempuan/ <i>Female</i>	Jumlah/ <i>Total</i>
(1)	(2)	(3)	(4)
0 – 4	21	17	38
5 – 9	50	29	79
10 – 14	156	118	274
15 – 19	266	236	502
20 – 24	365	281	646
25 – 29	398	378	776
30 – 34	233	239	472
35 – 39	242	264	506
40 – 44	172	176	348
45 – 49	200	142	342
50 – 54	77	83	160
55 – 59	72	36	108
60 – 64	23	31	54
65 – 69	35	15	50
70 +	13	4	17
J U M L A H/ <i>Total</i>	2,323	2,049	4,372

*Sumber/ Source : Dinas Catatan Sipil dan Kependudukan Kabupaten Yahukimo
Department of Civil Registry and Population Yahukimo Regency*

Penduduk dan Tenaga Kerja/ Population and Labor

Tabel 3.1.36 Penduduk Kecamatan Holuwon Menurut Kelompok Umur dan Jenis Kelamin Di Kabupaten Yahukimo, 2017

Table 3.1.36 Population of Holuwon Sub District by Age and Sex Group in Yahukimo Regency, 2017

Kelompok Umur/ Age Group	Penduduk (orang)/ Population (Person)		
	Laki-laki/ Male	Perempuan/ Female	Jumlah/ Total
(1)	(2)	(3)	(4)
0 – 4	34	37	71
5 – 9	56	69	125
10 – 14	198	176	374
15 – 19	505	523	1,028
20 – 24	580	490	1,070
25 – 29	450	409	859
30 – 34	361	287	648
35 – 39	254	263	517
40 – 44	270	272	542
45 – 49	263	222	485
50 – 54	237	178	415
55 – 59	150	74	224
60 – 64	114	55	169
65 – 69	35	16	51
70 +	17	8	25
J U M L A H/ Total	3,524	3,079	6,603

Sumber/ Source : *Dinas Catatan Sipil dan Kependudukan Kabupaten Yahukimo
Department of Civil Registry and Population Yahukimo Regency*

Penduduk dan Tenaga Kerja/ Population and Labor

Tabel 3.1.37 Penduduk Kecamatan Lolat Menurut Kelompok Umur dan Jenis Kelamin Di Kabupaten Yahukimo, 2017

Table 3.1.37 Population of Lolat Sub District by Age and Sex Group in Yahukimo Regency, 2017

Kelompok Umur/ <i>Age Group</i>	Penduduk (orang)/ <i>Population (Person)</i>		
	Laki-laki/ <i>Male</i>	Perempuan/ <i>Female</i>	Jumlah/ <i>Total</i>
(1)	(2)	(3)	(4)
0 – 4	35	19	54
5 – 9	60	68	128
10 – 14	221	191	412
15 – 19	596	412	1,008
20 – 24	586	499	1,085
25 – 29	689	464	1,153
30 – 34	289	346	635
35 – 39	295	377	672
40 – 44	252	232	484
45 – 49	276	183	459
50 – 54	195	136	331
55 – 59	114	79	193
60 – 64	83	71	154
65 – 69	36	37	73
70 +	19	22	41
J U M L A H/ <i>Total</i>	3,746	3,136	6,882

*Sumber/ Source : Dinas Catatan Sipil dan Kependudukan Kabupaten Yahukimo
Department of Civil Registry and Population Yahukimo Regency*

Penduduk dan Tenaga Kerja/ Population and Labor

Tabel 3.1.38 Penduduk Kecamatan Soloikma Menurut Kelompok Umur dan Jenis Kelamin Di Kabupaten Yahukimo, 2017

Table 3.1.38 Population of Soloikma Sub District by Age and Sex Group in Yahukimo Regency, 2017

Kelompok Umur/ Age Group	Penduduk (orang)/ Population (Person)		
	Laki-laki/ Male	Perempuan/ Female	Jumlah/ Total
(1)	(2)	(3)	(4)
0 – 4	36	31	67
5 – 9	99	94	193
10 – 14	352	266	618
15 – 19	639	474	1,113
20 – 24	579	45	624
25 – 29	460	417	877
30 – 34	526	545	1,071
35 – 39	381	467	848
40 – 44	305	412	717
45 – 49	347	342	689
50 – 54	256	256	512
55 – 59	159	99	258
60 – 64	166	109	275
65 – 69	97	56	153
70 +	145	125	270
J U M L A H/ Total	4,547	3,738	8,285

Sumber/ Source : *Dinas Catatan Sipil dan Kependudukan Kabupaten Yahukimo
Department of Civil Registry and Population Yahukimo Regency*

Penduduk dan Tenaga Kerja/ Population and Labor

Tabel 3.1.39 Penduduk Kecamatan Sela Menurut Kelompok Umur dan Jenis Kelamin Di Kabupaten Yahukimo, 2017

Table 3.1.39 Population of Sela Sub District by Age and Sex Group in Yahukimo Regency, 2017

Kelompok Umur/ Age Group	Penduduk (orang)/ Population (Person)		
	Laki-laki/ Male	Perempuan/ Female	Jumlah/ Total
(1)	(2)	(3)	(4)
0 – 4	102	98	200
5 – 9	219	234	453
10 – 14	751	458	1,209
15 – 19	1,441	1,113	2,554
20 – 24	1,325	996	2,321
25 – 29	1,127	970	2,097
30 – 34	1,006	752	1,758
35 – 39	615	576	1,191
40 – 44	570	486	1,056
45 – 49	547	445	992
50 – 54	390	428	818
55 – 59	351	213	564
60 – 64	208	92	300
65 – 69	79	30	109
70 +	110	36	146
J U M L A H/ Total	8,841	6,927	15,768

Sumber/ Source : *Dinas Catatan Sipil dan Kependudukan Kabupaten Yahukimo
Department of Civil Registry and Population Yahukimo Regency*

Penduduk dan Tenaga Kerja/ Population and Labor

Tabel 3.1.40 Penduduk Kecamatan Korupun Menurut Kelompok Umur dan Jenis Kelamin Di Kabupaten Yahukimo, 2017

Table 3.1.40 Population of Korupun Sub District by Age and Sex Group in Yahukimo Regency, 2017

Kelompok Umur/ Age Group	Penduduk (orang)/ Population (Person)		
	Laki-laki/ Male	Perempuan/ Female	Jumlah/ Total
(1)	(2)	(3)	(4)
0 – 4	96	95	191
5 – 9	162	145	307
10 – 14	448	391	839
15 – 19	877	668	1,545
20 – 24	663	557	1,220
25 – 29	622	625	1,247
30 – 34	512	482	994
35 – 39	554	550	1,104
40 – 44	355	253	608
45 – 49	279	240	519
50 – 54	236	253	489
55 – 59	176	109	285
60 – 64	92	57	149
65 – 69	48	28	76
70 +	25	15	40
J U M L A H/ Total	5,145	4,468	9,613

Sumber/ Source : *Dinas Catatan Sipil dan Kependudukan Kabupaten Yahukimo
Department of Civil Registry and Population Yahukimo Regency*

Penduduk dan Tenaga Kerja/ Population and Labor

Tabel 3.1.41 Penduduk Kecamatan Langda Menurut Kelompok Umur dan Jenis Kelamin Di Kabupaten Yahukimo, 2017

Table 3.1.41 Population of Langda Sub District by Age and Sex Group in Yahukimo Regency, 2017

Kelompok Umur/ <i>Age Group</i>	Penduduk (orang)/ <i>Population (Person)</i>		
	Laki-laki/ <i>Male</i>	Perempuan/ <i>Female</i>	Jumlah/ <i>Total</i>
(1)	(2)	(3)	(4)
0 – 4	54	54	108
5 – 9	84	71	155
10 – 14	257	339	596
15 – 19	491	517	1,008
20 – 24	519	496	1,015
25 – 29	576	406	982
30 – 34	502	424	926
35 – 39	470	440	910
40 – 44	421	264	685
45 – 49	301	224	525
50 – 54	220	268	488
55 – 59	184	214	398
60 – 64	144	97	241
65 – 69	83	60	143
70 +	100	54	154
J U M L A H/ <i>Total</i>	4,406	3,928	8,334

*Sumber/ Source : Dinas Catatan Sipil dan Kependudukan Kabupaten Yahukimo
Department of Civil Registry and Population Yahukimo Regency*

Penduduk dan Tenaga Kerja/ Population and Labor

Tabel 3.1.42 Penduduk Kecamatan Bomela Menurut Kelompok Umur dan Jenis Kelamin Di Kabupaten Yahukimo, 2017

Table 3.1.42 Population of Bomela Sub District by Age and Sex Group in Yahukimo Regency, 2017

Kelompok Umur/ <i>Age Group</i>	Penduduk (orang)/ <i>Population (Person)</i>		
	Laki-laki/ <i>Male</i>	Perempuan/ <i>Female</i>	Jumlah/ <i>Total</i>
(1)	(2)	(3)	(4)
0 – 4	70	42	112
5 – 9	101	97	198
10 – 14	199	161	360
15 – 19	447	401	848
20 – 24	570	402	972
25 – 29	578	468	1,046
30 – 34	406	445	851
35 – 39	348	288	636
40 – 44	300	200	500
45 – 49	226	197	423
50 – 54	199	135	334
55 – 59	114	77	191
60 – 64	68	47	115
65 – 69	38	13	51
70 +	30	9	39
J U M L A H/ <i>Total</i>	3,694	2,982	6,676

*Sumber/ Source : Dinas Catatan Sipil dan Kependudukan Kabupaten Yahukimo
Department of Civil Registry and Population Yahukimo Regency*

Penduduk dan Tenaga Kerja/ Population and Labor

Tabel 3.1.43 Penduduk Kecamatan Suntamon Menurut Kelompok Umur dan Jenis Kelamin Di Kabupaten Yahukimo, 2017

Table 3.1.43 Population of Suntamon Sub District by Age and Sex Group in Yahukimo Regency, 2017

Kelompok Umur/ <i>Age Group</i>	Penduduk (orang)/ <i>Population (Person)</i>		
	Laki-laki/ <i>Male</i>	Perempuan/ <i>Female</i>	Jumlah/ <i>Total</i>
(1)	(2)	(3)	(4)
0 – 4	15	12	27
5 – 9	19	30	49
10 – 14	111	99	210
15 – 19	412	370	782
20 – 24	405	278	683
25 – 29	368	312	680
30 – 34	236	268	504
35 – 39	338	383	721
40 – 44	289	247	536
45 – 49	202	91	293
50 – 54	131	107	238
55 – 59	72	60	132
60 – 64	66	43	109
65 – 69	36	23	59
70 +	26	7	33
J U M L A H/ <i>Total</i>	2,726	2,330	5,056

*Sumber/ Source : Dinas Catatan Sipil dan Kependudukan Kabupaten Yahukimo
Department of Civil Registry and Population Yahukimo Regency*

Penduduk dan Tenaga Kerja/ Population and Labor

Tabel 3.1.44 Penduduk Kecamatan Seradala Menurut Kelompok Umur dan Jenis Kelamin Di Kabupaten Yahukimo, 2017

Table 3.1.44 Population of Seradala Sub District by Age and Sex Group in Yahukimo Regency, 2017

Kelompok Umur/ <i>Age Group</i>	Penduduk (orang)/ <i>Population (Person)</i>		
	Laki-laki/ <i>Male</i>	Perempuan/ <i>Female</i>	Jumlah/ <i>Total</i>
(1)	(2)	(3)	(4)
0 – 4	10	10	20
5 – 9	73	60	133
10 – 14	328	284	612
15 – 19	604	324	928
20 – 24	625	296	921
25 – 29	358	298	656
30 – 34	307	271	578
35 – 39	408	375	783
40 – 44	234	230	464
45 – 49	294	213	507
50 – 54	152	100	252
55 – 59	108	72	180
60 – 64	69	51	120
65 – 69	40	21	61
70 +	20	11	31
J U M L A H/ <i>Total</i>	3,630	2,616	6,246

*Sumber/ Source : Dinas Catatan Sipil dan Kependudukan Kabupaten Yahukimo
Department of Civil Registry and Population Yahukimo Regency*

Penduduk dan Tenaga Kerja/ Population and Labor

Tabel 3.1.45 Penduduk Kecamatan Sobaham Menurut Kelompok Umur dan Jenis Kelamin Di Kabupaten Yahukimo, 2017

Table 3.1.45 Population of Sobaham Sub District by Age and Sex Group in Yahukimo Regency, 2017

Kelompok Umur/ <i>Age Group</i>	Penduduk (orang)/ <i>Population (Person)</i>		
	Laki-laki/ <i>Male</i>	Perempuan/ <i>Female</i>	Jumlah/ <i>Total</i>
(1)	(2)	(3)	(4)
0 – 4	23	17	40
5 – 9	87	71	158
10 – 14	352	299	651
15 – 19	527	396	923
20 – 24	635	535	1,170
25 – 29	689	520	1,209
30 – 34	589	348	937
35 – 39	596	455	1,051
40 – 44	485	465	950
45 – 49	389	317	706
50 – 54	298	218	516
55 – 59	148	69	217
60 – 64	100	53	153
65 – 69	42	17	59
70 +	28	13	41
J U M L A H/ <i>Total</i>	4,988	3,793	8,781

*Sumber/ Source : Dinas Catatan Sipil dan Kependudukan Kabupaten Yahukimo
Department of Civil Registry and Population Yahukimo Regency*

Penduduk dan Tenaga Kerja/ Population and Labor

Tabel 3.1.46 Penduduk Kecamatan Kabianggama Menurut Kelompok Umur dan Jenis Kelamin Di Kabupaten Yahukimo, 2017

Table 3.1.46 Population of Kabianggama Sub District by Age and Sex Group in Yahukimo Regency, 2017

Kelompok Umur/ Age Group	Penduduk (orang)/ Population (Person)		
	Laki-laki/ Male	Perempuan/ Female	Jumlah/ Total
(1)	(2)	(3)	(4)
0 – 4	17	27	44
5 – 9	42	65	107
10 – 14	240	152	392
15 – 19	486	392	878
20 – 24	431	362	793
25 – 29	428	329	757
30 – 34	312	322	634
35 – 39	299	307	606
40 – 44	237	227	464
45 – 49	245	198	443
50 – 54	146	143	289
55 – 59	140	81	221
60 – 64	84	56	140
65 – 69	58	27	85
70 +	37	12	49
J U M L A H/ Total	3,202	2,700	5,902

Sumber/ Source : *Dinas Catatan Sipil dan Kependudukan Kabupaten Yahukimo
Department of Civil Registry and Population Yahukimo Regency*

Penduduk dan Tenaga Kerja/ Population and Labor

Tabel 3.1.47 Penduduk Kecamatan Kwelamdua Menurut Kelompok Umur dan Jenis Kelamin Di Kabupaten Yahukimo, 2017

Table 3.1.47 Population of Kwelamdua Sub District by Age and Sex Group in Yahukimo Regency, 2017

Kelompok Umur/ <i>Age Group</i>	Penduduk (orang)/ <i>Population (Person)</i>		
	Laki-laki/ <i>Male</i>	Perempuan/ <i>Female</i>	Jumlah/ <i>Total</i>
(1)	(2)	(3)	(4)
0 – 4	57	45	102
5 – 9	139	92	231
10 – 14	402	296	698
15 – 19	789	602	1,391
20 – 24	742	466	1,208
25 – 29	570	523	1,093
30 – 34	359	347	706
35 – 39	435	468	903
40 – 44	358	334	692
45 – 49	426	286	712
50 – 54	201	142	343
55 – 59	146	70	216
60 – 64	73	34	107
65 – 69	44	12	56
70 +	25	9	34
J U M L A H/ <i>Total</i>	4,766	3,726	8,492

*Sumber/ Source : Dinas Catatan Sipil dan Kependudukan Kabupaten Yahukimo
Department of Civil Registry and Population Yahukimo Regency*

Penduduk dan Tenaga Kerja/ Population and Labor

Tabel 3.1.48 Penduduk Kecamatan Kwikma Menurut Kelompok Umur dan Jenis Kelamin Di Kabupaten Yahukimo, 2017

Table 3.1.48 Population of Kwikma Sub District by Age and Sex Group in Yahukimo Regency, 2017

Kelompok Umur/ <i>Age Group</i>	Penduduk (orang)/ <i>Population (Person)</i>		
	Laki-laki/ <i>Male</i>	Perempuan/ <i>Female</i>	Jumlah/ <i>Total</i>
(1)	(2)	(3)	(4)
0 – 4	30	29	59
5 – 9	55	62	117
10 – 14	374	278	652
15 – 19	591	457	1,048
20 – 24	283	265	548
25 – 29	389	501	890
30 – 34	312	433	745
35 – 39	572	512	1,084
40 – 44	302	196	498
45 – 49	305	156	461
50 – 54	152	60	212
55 – 59	87	37	124
60 – 64	48	12	60
65 – 69	31	13	44
70 +	21	7	28
J U M L A H/ <i>Total</i>	3,552	3,018	6,570

*Sumber/ Source : Dinas Catatan Sipil dan Kependudukan Kabupaten Yahukimo
Department of Civil Registry and Population Yahukimo Regency*

Penduduk dan Tenaga Kerja/ Population and Labor

Tabel 3.1.49 Penduduk Kecamatan Hilipuk Menurut Kelompok Umur dan Jenis Kelamin Di Kabupaten Yahukimo, 2017

Table 3.1.49 Population of Hilipuk Sub District by Age and Sex Group in Yahukimo Regency, 2017

Kelompok Umur/ <i>Age Group</i>	Penduduk (orang)/ <i>Population (Person)</i>		
	Laki-laki/ <i>Male</i>	Perempuan/ <i>Female</i>	Jumlah/ <i>Total</i>
(1)	(2)	(3)	(4)
0 – 4	36	29	65
5 – 9	71	83	154
10 – 14	422	452	874
15 – 19	582	696	1,278
20 – 24	639	665	1,304
25 – 29	598	596	1,194
30 – 34	368	359	727
35 – 39	386	302	688
40 – 44	278	225	503
45 – 49	446	386	832
50 – 54	383	345	728
55 – 59	358	83	441
60 – 64	73	44	117
65 – 69	33	27	60
70 +	28	20	48
J U M L A H/ <i>Total</i>	4,701	4,312	9,013

*Sumber/ Source : Dinas Catatan Sipil dan Kependudukan Kabupaten Yahukimo
Department of Civil Registry and Population Yahukimo Regency*

Penduduk dan Tenaga Kerja/ Population and Labor

Tabel 3.1.50 Penduduk Kecamatan Duram Menurut Kelompok Umur dan Jenis Kelamin Di Kabupaten Yahukimo, 2017

Table 3.1.50 Population of Duram Sub District by Age and Sex Group in Yahukimo Regency, 2017

Kelompok Umur/ <i>Age Group</i>	Penduduk (orang)/ <i>Population (Person)</i>		
	Laki-laki/ <i>Male</i>	Perempuan/ <i>Female</i>	Jumlah/ <i>Total</i>
(1)	(2)	(3)	(4)
0 – 4	29	20	49
5 – 9	54	43	97
10 – 14	205	194	399
15 – 19	426	342	768
20 – 24	429	325	754
25 – 29	422	333	755
30 – 34	225	181	406
35 – 39	316	333	649
40 – 44	180	240	420
45 – 49	320	282	602
50 – 54	188	132	320
55 – 59	85	30	115
60 – 64	43	23	66
65 – 69	23	3	26
70 +	7	2	9
J U M L A H/ <i>Total</i>	2,952	2,483	5,435

*Sumber/ Source : Dinas Catatan Sipil dan Kependudukan Kabupaten Yahukimo
Department of Civil Registry and Population Yahukimo Regency*

Penduduk dan Tenaga Kerja/ Population and Labor

Tabel 3.1.51 Penduduk Kecamatan Yogosem Menurut Kelompok Umur dan Jenis Kelamin Di Kabupaten Yahukimo, 2017

Table 3.1.51 Population of Yogosem Sub District by Age and Sex Group in Yahukimo Regency, 2017

Kelompok Umur/ <i>Age Group</i>	Penduduk (orang)/ <i>Population (Person)</i>		
	Laki-laki/ <i>Male</i>	Perempuan/ <i>Female</i>	Jumlah/ <i>Total</i>
(1)	(2)	(3)	(4)
0 – 4	8	9	17
5 – 9	34	25	59
10 – 14	201	170	371
15 – 19	456	326	782
20 – 24	429	315	744
25 – 29	480	381	861
30 – 34	342	368	710
35 – 39	296	373	669
40 – 44	297	191	488
45 – 49	249	176	425
50 – 54	141	73	214
55 – 59	62	53	115
60 – 64	52	13	65
65 – 69	8	2	10
70 +	6	1	7
J U M L A H/ <i>Total</i>	3,061	2,476	5,537

*Sumber/ Source : Dinas Catatan Sipil dan Kependudukan Kabupaten Yahukimo
Department of Civil Registry and Population Yahukimo Regency*

Penduduk dan Tenaga Kerja/ Population and Labor

Tabel 3.1.52 Penduduk Kecamatan Kayo Menurut Kelompok Umur dan Jenis Kelamin Di Kabupaten Yahukimo, 2017

Table 3.1.52 Population of Kayo Sub District by Age and Sex Group in Yahukimo Regency, 2017

Kelompok Umur/ <i>Age Group</i>	Penduduk (orang)/ <i>Population (Person)</i>		
	Laki-laki/ <i>Male</i>	Perempuan/ <i>Female</i>	Jumlah/ <i>Total</i>
(1)	(2)	(3)	(4)
0 – 4	19	9	28
5 – 9	56	43	99
10 – 14	239	162	401
15 – 19	432	301	733
20 – 24	314	241	555
25 – 29	382	359	741
30 – 34	361	316	677
35 – 39	444	382	826
40 – 44	416	396	812
45 – 49	326	333	659
50 – 54	345	282	627
55 – 59	212	161	373
60 – 64	120	80	200
65 – 69	95	63	158
70 +	52	35	87
J U M L A H / <i>Total</i>	3,813	3,163	6,976

*Sumber/ Source : Dinas Catatan Sipil dan Kependudukan Kabupaten Yahukimo
Department of Civil Registry and Population Yahukimo Regency*

Penduduk dan Tenaga Kerja/ Population and Labor

Tabel 3.1.53 Penduduk Kecamatan Sumo Menurut Kelompok Umur dan Jenis Kelamin Di Kabupaten Yahukimo, 2017

Table 3.1.53 Population of Sumo Sub District by Age and Sex Group in Yahukimo Regency, 2017

Kelompok Umur/ <i>Age Group</i>	Penduduk (orang)/ <i>Population (Person)</i>		
	Laki-laki/ <i>Male</i>	Perempuan/ <i>Female</i>	Jumlah/ <i>Total</i>
(1)	(2)	(3)	(4)
0 – 4	27	26	53
5 – 9	62	55	117
10 – 14	261	169	430
15 – 19	493	346	839
20 – 24	502	385	887
25 – 29	576	465	1,041
30 – 34	412	282	694
35 – 39	478	348	826
40 – 44	379	266	645
45 – 49	242	276	518
50 – 54	244	148	392
55 – 59	142	118	260
60 – 64	121	44	165
65 – 69	40	27	67
70 +	39	11	50
J U M L A H/ <i>Total</i>	4,018	2,966	6,984

*Sumber/ Source : Dinas Catatan Sipil dan Kependudukan Kabupaten Yahukimo
Department of Civil Registry and Population Yahukimo Regency*

Penduduk dan Tenaga Kerja/ Population and Labor

Tabel 3.1.54 Penduduk Kecamatan Silimo Menurut Kelompok Umur dan Jenis Kelamin Di Kabupaten Yahukimo, 2017

Table 3.1.54 Population of Silimo Sub District by Age and Sex Group in Yahukimo Regency, 2017

Kelompok Umur/ <i>Age Group</i>	Penduduk (orang)/ <i>Population (Person)</i>		
	Laki-laki/ <i>Male</i>	Perempuan/ <i>Female</i>	Jumlah/ <i>Total</i>
(1)	(2)	(3)	(4)
0 – 4	54	46	100
5 – 9	102	78	180
10 – 14	198	159	357
15 – 19	1,095	879	1,974
20 – 24	1,475	965	2,440
25 – 29	926	639	1,565
30 – 34	591	534	1,125
35 – 39	541	614	1,155
40 – 44	580	735	1,315
45 – 49	567	669	1,236
50 – 54	702	550	1,252
55 – 59	543	171	714
60 – 64	200	81	281
65 – 69	90	15	105
70 +	36	7	43
J U M L A H/ <i>Total</i>	7,700	6,142	13,842

*Sumber/ Source : Dinas Catatan Sipil dan Kependudukan Kabupaten Yahukimo
Department of Civil Registry and Population Yahukimo Regency*

Penduduk dan Tenaga Kerja/ Population and Labor

Tabel 3.1.55 Penduduk Kecamatan Samenage Menurut Kelompok Umur dan Jenis Kelamin Di Kabupaten Yahukimo, 2017

Table 3.1.55 Population of Samenage Sub District by Age and Sex Group in Yahukimo Regency, 2017

Kelompok Umur/ <i>Age Group</i>	Penduduk (orang)/ <i>Population (Person)</i>		
	Laki-laki/ <i>Male</i>	Perempuan/ <i>Female</i>	Jumlah/ <i>Total</i>
(1)	(2)	(3)	(4)
0 – 4	32	16	48
5 – 9	39	49	88
10 – 14	136	109	245
15 – 19	419	324	743
20 – 24	516	396	912
25 – 29	516	366	882
30 – 34	266	251	517
35 – 39	205	312	517
40 – 44	262	237	499
45 – 49	241	281	522
50 – 54	262	170	432
55 – 59	143	133	276
60 – 64	162	87	249
65 – 69	80	21	101
70 +	47	7	54
J U M L A H/ <i>Total</i>	3,326	2,759	6,085

*Sumber/ Source : Dinas Catatan Sipil dan Kependudukan Kabupaten Yahukimo
Department of Civil Registry and Population Yahukimo Regency*

Penduduk dan Tenaga Kerja/ Population and Labor

Tabel 3.1.56 Penduduk Kecamatan Nalca Menurut Kelompok Umur dan Jenis Kelamin Di Kabupaten Yahukimo, 2018

Table 3.1.56 Population of Nalca Sub District by Age and Sex Group in Yahukimo Regency, 2018

Kelompok Umur/ Age Group	Penduduk (orang)/ Population (Person)		
	Laki-laki/ Male	Perempuan/ Female	Jumlah/ Total
(1)	(2)	(3)	(4)
0 – 4			
5 – 9			
10 – 14			
15 – 19			
20 – 24			
25 – 29			
30 – 34			
35 – 39			
40 – 44			
45 – 49			
50 – 54			
55 – 59			
60 – 64			
65 – 69			
70 +			
J U M L A H/ Total	235,317	191,890	427,207

Sumber/ Source : *Dinas Catatan Sipil dan Kependudukan Kabupaten Yahukimo
Department of Civil Registry and Population Yahukimo Regency*

Penduduk dan Tenaga Kerja/ Population and Labor

Tabel 3.1.57 Angka Ketergantungan (*Dependency Ratio*) Menurut Kecamatan Di Kabupaten Yahukimo, 2014

Table 3.1.57 Dependency Ratio by Sub District in Yahukimo Regency, 2014

Kecamatan/ <i>Sub District</i>		Angka Ketergantungan (<i>Dependency Ratio</i>)		
		Anak/ <i>Children</i>	Tua/ <i>Adult</i>	Total
(1)	(2)	(3)	(4)	
1	Kurima	11,74	1,68	13,42
2	Anggruk	9,68	1,29	10,97
3	Ninia	17,20	0,29	17,48
4	Dekai	23,63	0,11	23,75
5	Obio	11,82	0,14	11,96
6	Suru-Suru	7,78	0,35	8,13
7	Wusama	7,40	0,02	7,41
8	Amuma	11,47	0,06	11,52
9	Musaik	19,42	0,22	19,64
10	Pasema	12,00	0,15	12,15
11	Hogio	5,32	0,82	6,14
12	Mugi	8,36	0,74	9,10
13	Soba	15,81	0,15	15,97
14	Werima	15,93	0,10	16,04
15	Tangma	16,81	0,81	17,62
16	Ukha	15,24	0,28	15,52
17	Panggema	15,32	0,38	15,69
18	Kosarek	17,49	0,98	18,47
19	Nipsan	10,13	0,11	10,24
20	Ubahak	13,09	0,58	13,66
21	Pronggoli	15,40	0,61	16,01
22	Walma	12,06	1,45	13,51
23	Yahuliambut	17,64	0,32	17,96
24	Hereapini	15,74	2,13	17,87
25	Ubalihi	15,69	0,31	16,00
26	Talambo	11,68	0,17	11,85
27	Puldama	10,35	0,69	11,04
28	Endomen	17,05	0,10	17,15
29	Kona	12,65	0,18	12,83
30	Dirwemna	11,92	0,30	12,21

Penduduk dan Tenaga Kerja/ Population and Labor

Tabel 3.1.57 Lanjutan

Tabel 3.1.57 Countinuous

Kecamatan/ <i>Sub District</i>		Angka Ketergantungan (<i>Dependency Ratio</i>)		
		Anak/ <i>Children</i>	Tua/ <i>Adult</i>	Total
(1)	(2)	(3)	(4)	
31	Holuwon	16,66	0,09	16,75
32	Lolat	14,06	0,18	14,24
33	Soloikma	20,41	2,03	22,44
34	Sela	17,79	0,90	18,69
35	Korupun	22,33	0,08	22,42
36	Langda	14,58	1,63	16,21
37	Bomela	10,34	0,54	10,88
38	Suntamon	10,77	0,47	11,24
39	Seradala	23,29	0,52	23,81
40	Sobaham	16,54	0,62	17,16
41	Kabianggama	17,38	0,43	17,81
42	Kwelamdua	17,82	0,26	18,08
43	Kwikma	24,55	0,19	24,75
44	Hilipuk	20,56	0,22	20,78
45	Duram	16,38	0,13	16,51
46	Yogosem	15,76	0,07	15,83
47	Kayo	18,59	0,26	18,85
48	Sumo	15,89	0,11	16,00
49	Silimo	9,23	0,14	9,37
50	Samenage	11,26	0,15	11,41
51	Nalca	12,92	0,14	13,06
J U M L A H/ Total		14,77	0,52	15,29

*Sumber/ Source : Dinas Catatan Sipil dan Kependudukan Kabupaten Yahukimo
Department of Civil Registry and Population Yahukimo Regency*

Penduduk dan Tenaga Kerja/ Population and Labor

Tabel 3.2.1 Banyaknya Penduduk Berumur 15 Tahun ke Atas Menurut Jenis Kegiatan Seminggu yang lalu (Jiwa) Di Kabupaten Yahukimo, 2017

Table 3.2.1 Number of Populations Aged 15 Years and Over According to the Type of Activity a Week ago (Person) in Yahukimo Regency, 2017

Jenis Kegiatan Utama/ <i>Type of Main Activity</i>	2017
(1)	(2)
I. Penduduk Angkatan Kerja	111.673
1. Bekerja	111.065
2. Pengangguran	608
II. Bukan Angkatan Kerja (Sekolah, Mengurus Rumah Tangga, dan Lainnya)	16.289
1. Sekolah	4.789
2. Mengurus Rumah Tangga	8.663
3. Lainnya	2.837
Jumlah	127.962
Tingkat Partisipasi Angkatan Kerja (TPAK)	87,21
Tingkat Pengangguran Terbuka (TPT)	0.55
Tingkat Kesempatan Kerja (TKK)	99,45

**Sumber / Source : Badan Pusat Statistik Provinsi Papua
Central Bureau of Statistics Papua Province**

Penduduk dan Tenaga Kerja/ Population and Labor

Tabel 3.2.2 Persentase Penduduk Berumur 15 Tahun ke Atas yang Bekerja Selama Seminggu yang lalu Menurut Kelompok Lapangan Usaha Di Kabupaten Yahukimo, 2017

Table 3.2.2 Percentage of Populations Aged 15 Years and Over Who Worked Over the Past Week According to Business Groups in Yahukimo Regency, 2017

Tahun/ <i>Year</i>	Kelompok Lapangan Usaha/ <i>Business Groups</i>			Jumlah/ <i>Total</i>
	Pertanian/ <i>Agriculture</i>	Industri/ <i>Industry</i>	Jasa/ <i>Service</i>	
(1)	(2)	(3)	(4)	(5)
2017	106.308	351	4.406	110.065

Sumber / Source : *Badan Pusat Statistik Provinsi Papua*

Central Bureau of Statistics Papua Province

Penduduk dan Tenaga Kerja/ Population and Labor

Tabel 3.2.3 Pencari Kerja Terdaftar dan Penempatannya Menurut Jenis Kelamin Di Kabupaten Yahukimo, 2018

Table 3.2.3 Registered Job Applicant and Their Placements According to Sex in Yahukimo Regency, 2018

Pencari kerja dan Penempatannya/ <i>Job Applicant and Their Placements</i>	Laki-laki/ <i>Male</i>	Perempuan/ <i>Female</i>	Jumlah/ <i>Total</i>
(1)	(2)	(3)	(4)
1 Pencari kerja yang terdaftar tahun ini			943
2 Pencari kerja yang ditempatkan			
3 Pencari kerja yang dihapus tahun ini			
4 Pencari kerja yang belum ditempatkan akhir tahun			943

Sumber/ Source : *Dinas Tenaga Kerja Kabupaten Yahukimo
Department of Labor Yahukimo Regency*

Penduduk dan Tenaga Kerja/ Population and Labor

Tabel 3.2.4 Jumlah Pencari Kerja yang Terdaftar dan yang Dapat Ditempatkan Menurut Tingkat Pendidikan yang Ditamatkan dan Jenis Kelamin Di Kabupaten Yahukimo, 2018

Table 3.2.4 Number of Registered Job Applicant Who can be Placed According to the Level of Education Completed and Sex in Yahukimo Regency, 2018

Tingkat Pendidikan/ <i>Education Level</i>	Yang belum ditempatkan/ <i>Not Placed yet</i>	Terdaftar tahun ini/ <i>Registered this year</i>	Ditempatkan tahun ini/ <i>Placement this year</i>	Dihapuskan tahun ini/ <i>Deleted this year</i>
(1)	(2)	(3)	(4)	(5)
1. Tdk/Blm Tamat SD	-	-	-	-
2. Sekolah Dasar	-	4	-	-
3. SMP	-	22	-	-
4. SMTA SMK	-	329	-	-
7. Diploma I/II/III	-	101	-	-
8. DIV/S1/S2	-	487	-	-
Jumlah/ Total	-	943	-	-

Sumber/ Source : Dinas Tenaga Kerja Kabupaten Yahukimo
Department of Labor Yahukimo Regency

BAB IV

SOSIAL



**BAB IV
SOSIAL**

Pada tahun ajaran 2016/2017, di Kabupaten Yahukimo terdapat 42 PAUD, Pada tahun ajaran 2016/2017 tiga belas unit Taman Kanak-kanak, 183 unit Sekolah Dasar (SD), 37 Sekolah Menengah Pertama (SMP), dan 9 unit Sekolah Menengah Umum (SMU), serta tiga unit Sekolah Menengah Kejuruan (SMK) yang terletak dikota Dekai.

Untuk mencapai derajat kesehatan yang lebih baik bagi masyarakat Kabupaten Yahukimo, pembangunan di bidang kesehatan perlu terus ditingkatkan. Pada tahun 2017, di Kabupaten Yahukimo terdapat satu Rumah Sakit Umum daerah, 30 puskesmas dan 71 puskesmas pembantu. Dari 18 puskesmas, hanya enam puskesmas saja yang memiliki fasilitas rawat inap yaitu puskesmas Anggruk, puskesmas Kurima, Ninia, Ubahak, Endomen, dan Holuwun. Sedangkan puskesmas lainnya belum memiliki fasilitas rawat inap.

**CHAPTER IV
SOCIAL**

In the 2016/2017 school year, there are 42 PAUD in Yahukimo District, In the 2016/2017 school year thirteen Kindergartens, 183 Elementary Schools (SD), 37 Junior High Schools (SMP), 9 Senior High Schools (SMU) units, and three units Vocational High School (SMK) located in Dekai.

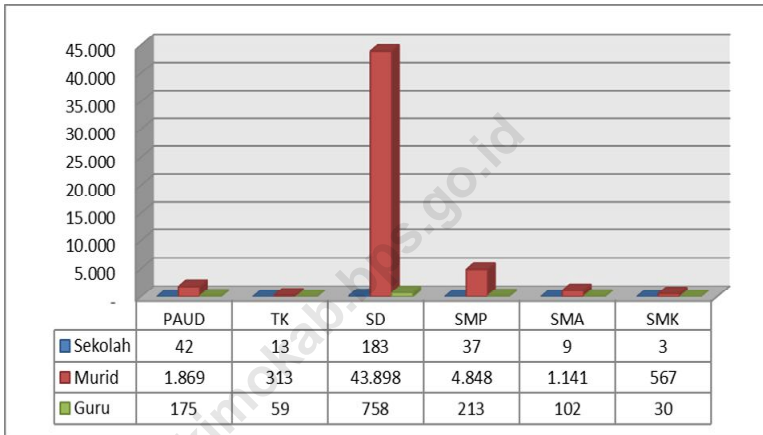
To achieve a better level of health for the people of Yahukimo Regency, development in the health sector needs to be improved. In 2017, in Yahukimo Regency there was one regional general hospital, 30 public health center and 71 supporting public health center. Of the 18 public health center, only six public health center have inpatient facilities namely Anggruk public health center, Kurima, Ninia, Ubahak, Endomen, and Holuwon public health center, and Ninia public health center. While other public health center do not have inpatient facilities yet.

Tahun 2017, tindak kejahatan yang berhasil dituntaskan oleh Polres Kabupaten Yahukimo mengalami peningkatan sebesar 39 % dari tahun 2017, dari 28 kasus menjadi 39 kasus. Tindak kejahatan yang paling banyak dilakukan didominasi oleh pengcurian (10 kasus), perusakan (6 kasus), miras (6 kasus).

In 2017, the crime that was successfully completed by Yahukimo Regency Police increased by 39 % from 2017, from 28 cases to 39 cases. The most crimes committed were dominated by beatings (10 cases), severe abuse (6 cases), beatings (6 cases).

Gambar 4.1 Banyaknya Sekolah, Murid, dan Guru Tetap Di Kabupaten Yahukimo Tahun Ajaran 2017/2018

Picture 4.1 Number of School, Pupils, and Permanent Teacher in Yahukimo Regency of the 2017/2018 Academic Year

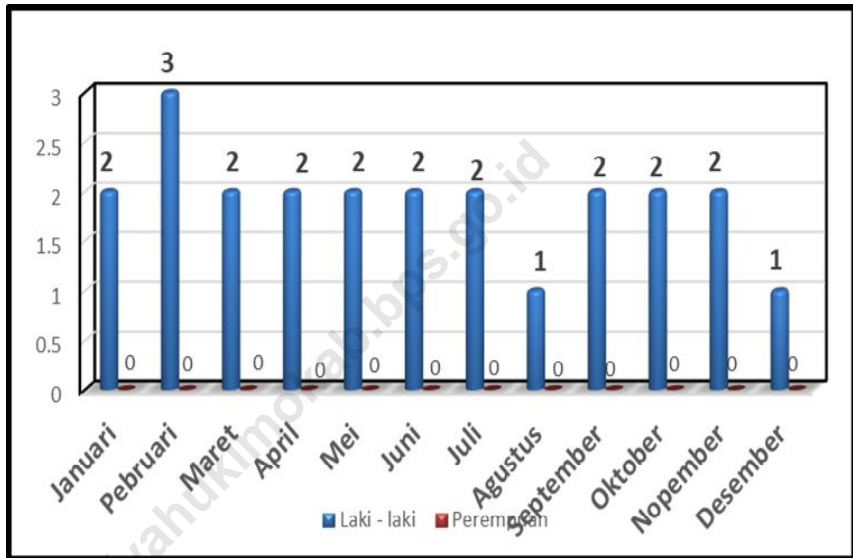


Sumber/Source : Dinas Pendidikan dan Pengajaran Kabupaten Yahukimo

Education and Teaching Service of Yahukimo Regency

Gambar 4.2 Banyaknya Narapidana Menurut Bulan, dan Jenis Kelamin Di Kabupaten Yahukimo, 2018

Picture 4.2 Number of Prisoners by Month and Sex in Yahukimo Regency 2018



Sumber/Source : Kepolisian Resort Kabupaten Yahukimo
Resort Police Yahukimo Regency

Tabel 4.1.1 Banyaknya Sekolah, Murid dan Guru Menurut Tingkat Pendidikan Di Kabupaten Yahukimo, 2019

Table 4.1.1 Number of School, Pupils, and Teacher by Education Level in Yahukimo Regency, 2019

Jenis Sekolah/ <i>Type of School</i>	Banyaknya/ <i>Number</i>			
	Sekolah/ <i>School</i>	Murid/ <i>Pupils</i>	Guru Tetap/ <i>Permanent Teacher</i>	Guru Tdk Tetap/ <i>Not Permanent Teacher</i>
(1)	(2)	(3)	(4)	(5)
I PAUD				-
II Taman Kanak-Kanak				
III Sekolah Dasar	166	38.227	550	
IV Pendidikan Umum				
1 S M P	37	5.307	206	
2 S M A	7	1.342	111	
V Pendidikan Kejuruan/ <i>Vocational education</i>				
1 S M K	4	571	36	
Jumlah/ <i>Total</i>	214	45.447	903	

*Sumber/Source : Dinas Pendidikan dan Pengajaran Kabupaten Yahukimo
Education and Teaching Service of Yahukimo Regency*

Tabel 4.1.2 Banyaknya Sekolah Dasar Beroperasi dan Belum Beroperasi (Negeri Maupun Swasta) Menurut Kecamatan Di Kabupaten Yahukimo, 2019

Table 4.1.2 Number of Elementary School Operating and Not Operating (State or Private) According to Sub Districts in Yahukimo Regency, 2019

Kecamatan/ <i>Sub District</i>	Banyaknya Sekolah Dasar/ <i>Number of Elementary School</i>		
	Beroperasi/ <i>Operating</i>	Belum Beroperasi/ <i>Not Operating</i>	Jumlah/ <i>Total</i>
(1)	(2)	(3)	(4)
1 Kurima	7		7
2 Anggruk	1		1
3 Ninia	4		4
4 Dekai	19	3	22
5 Obio	1		1
6 Suru-Suru	1		1
7 Wusama	2		2
8 Amuma	5		5
9 Mosaik	1		1
10 Pasema	1	1	2
11 Hogio	1	1	2
12 Mugi	4	1	5
13 Soba	2		2
14 Werima	6		6
15 Tangma	2	1	3
16 Ukha	3		3
17 Panggema	2		2
18 Kosarek	2	1	3
19 Nipsan	2		2
20 Ubahak	3	1	4
21 Pronggoli	3		3
22 Walma		1	1
23 Yahuliambut	1		1
24 Hereapini	2		2
25 Ubalih	2		2
26 Talambo	2		2

Tabel 4.1.2 Lanjutan

Table 4.1.2 Continuous

Kecamatan/ <i>Sub District</i>	Banyaknya Sekolah Dasar/ <i>Number of Elementary School</i>		
	Beroperasi/ <i>Operating</i>	Belum Beroperasi/ <i>Not Operating</i>	Jumlah/ <i>Total</i>
(1)	(2)	(3)	(4)
27 Puldama	2		2
28 Endomen	2		2
29 Kona	1	1	2
30 Dirwemna	2		2
31 Holuwon	4		4
32 Lolat	4		4
33 Soloikma	2		2
34 Sela	4		4
35 Korupun	3	1	4
36 Langda	2		2
37 Bomela	4		4
38 Suntamon	1		1
39 Seradala	3	2	5
40 Sobaham	4		4
41 Kabianggama	1		1
42 Kwelamdua	5	2	7
43 Kwikma	2	2	4
44 Hilipuk	1	1	2
45 Duram	1		1
46 Yogosem	4		4
47 Kayo	2		2
48 Sumo	2	1	3
49 Silimo	4		4
50 Samenage	3		3
51 Nalca	3	1	4
Yahukimo	145	21	166

*Sumber/Source : Dinas Pendidikan dan Pengajaran Kabupaten Yahukimo
Education and Teaching Service of Yahukimo Regency*

Tabel 4.1.3 Banyaknya Sekolah Dasar yang Beroperasi, Murid, dan Guru Tetap Menurut Kecamatan Di Kabupaten Yahukimo, 2019

Table 4.1.3 Number of Elementary Schools that Operate, Pupils, and Permanent Teachers According to Sub Districts in Yahukimo Regency, 2019

Kecamatan/ <i>Sub Districts</i>	Banyaknya/ <i>Number</i>		
	Sekolah Beroperasi/ <i>Schools that Operate</i>	Murid/ <i>Pupils</i>	Guru Tetap/ <i>Permanent Teachers</i>
(1)	(2)	(3)	(4)
1 Kurima	7	1083	31
2 Anggruk	1	203	2
3 Ninia	4	801	12
4 Dekai	19	2755	86
5 Obio	1	272	1
6 Suru-Suru	1	273	4
7 Wusama	2	772	4
8 Amuma	5	1141	7
9 Mosaik	1	372	2
10 Pasema	1	162	5
11 Hogio	1	48	3
12 Mugi	4	910	19
13 Soba	2	460	6
14 Werima	6	1547	23
15 Tangma	2	569	5
16 Ukha	3	859	9
17 Panggema	2	731	6
18 Kosarek	2	612	10
19 Nipsan	2	639	7
20 Ubahak	3	1189	8
21 Pronggoli	3	1139	13
22 Walma			
23 Yahuliambut	1	313	5
24 Hereapini	2	284	6
25 Ubalihi	2	745	4
26 Talambo	2	954	7

27	Puldama	7	1083	31
----	---------	---	------	----

Tabel 4.1.3 Lanjutan

Table 4.1.3 Continuous

Kecamatan/ <i>Sub Districts</i>	Banyaknya/ <i>Number</i>			
	Sekolah Beroperasi/ <i>Schools that Operate</i>	Murid/ <i>Pupils</i>	Guru Tetap/ <i>Permanent Teachers</i>	
(1)	(2)	(3)	(4)	
28	Endomen	2	939	20
29	Kona	2	881	6
30	Dirwemna	1	483	5
31	Holuwon	2	499	5
32	Lolat	4	1033	24
33	Soloikma	4	1865	21
34	Sela	2	654	5
35	Korupun	4	1278	12
36	Langda	3	1124	17
37	Bomela	2	997	7
38	Suntamon	4	1123	21
39	Seradala	1	172	6
40	Sobaham	3	528	7
41	Kabianggama	4	940	9
42	Kwelamdua	1	408	5
43	Kwikma	5	1206	12
44	Hilipuk	2	342	10
45	Duram	1	169	6
46	Yogosem	1	326	1
47	Kayo	4	1149	12
48	Sumo	2	449	6
49	Silimo	2	394	11
50	Samenage	4	758	10
51	Nalca	3	751	5
	Yahukimo	145	38.227	550

Sumber/Source : Dinas Pendidikan dan Pengajaran Kabupaten Yahukimo

Education and Teaching Service of Yahukimo Regency

Tabel 4.1.4 Rasio Murid Terhadap Guru Tetap Untuk Sekolah Dasar Menurut Kecamatan Di Kabupaten Yahukimo, 2019

Table 4.1.4 Pupils Ratio to Permanent Teachers for Elementary Schools According to the Sub District in Yahukimo Regency, 2019

Kecamatan/ <i>Sub District</i>	Sekolah Dasar/ <i>Elementary Schools</i>		
	Guru/ <i>Teachers</i>	Murid/ <i>Pupils</i>	Rasio Murid Terhadap Guru Tetap/ <i>Pupils Ratio to Permanent Teachers</i>
(1)	(2)	(3)	(4)
1 Kurima	31	1083	34.94
2 Anggruk	2	203	101.50
3 Ninia	12	801	66.75
4 Dekai	86	2755	32.03
5 Obio	1	272	272.00
6 Suru-Suru	4	273	68.25
7 Wusama	4	772	193.00
8 Amuma	7	1141	163.00
9 Mosaik	2	372	186.00
10 Pasema	5	162	32.40
11 Hogio	3	48	16.00
12 Mugi	19	910	47.89
13 Soba	6	460	76.67
14 Werima	23	1547	67.26
15 Tangma	5	569	113.80
16 Ukha	9	859	95.44
17 Panggema	6	731	121.83
18 Kosarek	10	612	61.20
19 Nipsan	7	639	91.29
20 Ubahak	8	1189	148.63
21 Pronggoli	13	1139	87.62
22 Walma			
23 Yahuliambut	5	313	62.60
24 Hereapini	6	284	47.33
25 Ubalih	4	745	186.25
26 Talambo	7	954	136.29
27 Puldama	31	1083	34.94
28 Endomen	20	939	46.95
29 Kona	6	881	146.83

30 Dirwemna 5 483 96.60

Tabel 4.1.4 Lanjutan

Table 4.1.4 Continuous

Kecamatan/ <i>Sub District</i>	Sekolah Dasar/ <i>Elementary Schools</i>		
	Guru/ <i>Teachers</i>	Murid/ <i>Pupils</i>	Rasio Murid Terhadap Guru Tetap/ <i>Pupils Ratio to Permanent Teachers</i>
	(1)	(2)	(3)
31 Holuwon	5	499	99.80
32 Lolat	24	1033	43.04
33 Soloikma	21	1865	88.81
34 Sela	5	654	130.80
35 Korupun	12	1278	106.50
36 Langda	17	1124	66.12
37 Bomela	7	997	142.43
38 Suntamon	21	1123	53.48
39 Seradala	6	172	28.67
40 Sobaham	7	528	75.43
41 Kabianggama	9	940	104.44
42 Kwelamdua	5	408	81.60
43 Kwikma	12	1206	100.50
44 Hilipuk	10	342	34.20
45 Duram	6	169	28.17
46 Yogosem	1	326	326.00
47 Kayo	12	1149	95.75
48 Sumo	6	449	74.83
49 Silimo	11	394	35.82
50 Samenage	10	758	75.80
51 Nalca	5	751	150.20
Yahukimo	550	38.227	68,67

Sumber/Source : *Dinas Pendidikan dan Pengajaran Kabupaten Yahukimo
Education and Teaching Service of Yahukimo Regency*

Tabel 4.1.5 Banyaknya Sekolah Menengah Pertama, Murid, dan Guru Menurut Kecamatan Di Kabupaten Yahukimo, 2019

Table 4.1.5 Number of Junior High Schools, Pupils, and Teachers According to Sub districts in Yahukimo Regency, 2019

Kecamatan/ <i>Sub district</i>	Banyaknya Sekolah Menengah Pertama/ <i>Number of Junior High Schools</i>		
	Sekolah/ <i>School</i>	Murid/ <i>Pupil</i>	Guru/ <i>Teachers</i>
			Tetap/ <i>Permanent</i>
(1)	(2)	(3)	
1 Kurima	1	258	19
2 Anggruk	1	159	3
3 Ninia	1	172	3
4 Dekai	9	1823	104
5 Obio			
6 Suru-Suru	1	96	3
7 Wusama			
8 Amuma			
9 MUSAIK			
10 Pasema	1	313	1
11 Hogio			
12 Mugi	1	305	8
13 Soba	1	71	4
14 Werima	1	35	7
15 Tangma	2	132	9
16 Ukha			
17 Panggema			
18 Kosarek	1	0	0
19 Nipsan	1		
20 Ubahak	1	0	0
21 Pronggoli	1	93	1
22 Walma			
23 Yahuliambut			
24 Hereapini			
25 Ubalih			
26 Talambo			
27 Puldama			
28 Endomen			
29 Kona			

30 Dirwemna 1 98 3

Tabel 4.1.5 Lanjutan

Table 4.1.5 Continuous

	Kecamatan/ <i>Sub district</i>	Banyaknya Sekolah Menengah Pertama/ <i>Number of Junior High Schools</i>		
		Sekolah/ <i>School</i>	Murid/ <i>Pupil</i>	Guru/ <i>Teachers</i>
				Tetap/ <i>Permanent</i>
(1)	(2)	(3)	(4)	
31	Holuwon	1	78	5
32	Lolat	1	43	2
33	Soloikma			
34	Sela	1	50	3
35	Korupun	1	165	4
36	Langda	1	180	6
37	Bomela			
38	Suntamon			
39	Seradala	2	489	3
40	Sobaham	1	46	2
41	Kabianggama			
42	Kwelamdua	1	148	6
43	Kwikma			
44	Hilipuk			
45	Duram			
46	Yogosem			
47	Kayo			
48	Sumo	1	130	4
49	Silimo	1	229	5
50	Samenage	1	50	1
51	Nalca			
	Yahukimo	36	5163	206

*Sumber/Source : Dinas Pendidikan dan Pengajaran Kabupaten Yahukimo
Education and Teaching Service of Yahukimo Regency*

Tabel 4.1.6 Rasio Murid Terhadap Guru Tetap Untuk Sekolah Menengah Pertama Menurut Kecamatan Di Kabupaten Yahukimo, 2019
Table 4.1.6 Pupils Ratio to Permanent Teachers for Junior High Schools According to Sub Districts in Yahukimo Regency, 2019

Kecamatan/ <i>Sub District</i>	Banyaknya Sekolah Menengah Pertama/ <i>Number of Junior High Schools</i>		
	Murid/ <i>Pupils</i>	Guru Tetap/ <i>Permanent Teachers</i>	Rasio Murid Terhadap Guru Tetap/ <i>Pupils Ratio to Permanent Teachers</i>
(1)	(2)	(3)	(4)
1 Kurima	258	19	13.58
2 Anggruk	159	3	53.00
3 Ninia	172	3	57.33
4 Dekai	1823	104	17.53
5 Obio			
6 Suru-Suru	96	3	32.00
7 Wusama			
8 Amuma			
9 Musaik			
10 Pasema	313	1	313.00
11 Hogio			
12 Mugi	305	8	38.13
13 Soba	71	4	17.75
14 Werima	35	7	5.00
15 Tangma	132	9	14.67
16 Ukha			
17 Panggema			
18 Kosarek			
19 Nipsan			
20 Ubahak			
21 Pronggoli	93	1	93.00
22 Walma			
23 Yahuliambut			
24 Hereapini			
25 Ubalih			
26 Talambo			
27 Puldama			
28 Endomen			
29 Kona			

30 Dirwemna 98 3 32.67

Tabel 4.1.6 Lanjutan

Table 4.1.6 Continuous

		Banyaknya Sekolah Menengah Pertama/ <i>Number of Junior High Schools</i>		
Kecamatan/ <i>Sub District</i>		Murid/ <i>Pupils</i>	Guru Tetap/ <i>Permanent Teachers</i>	Rasio Murid Terhadap Guru Tetap/ <i>Pupils Ratio to Permanent Teachers</i>
(1)		(2)	(3)	(4)
31	Holuwon	78	5	15.60
32	Lolat	43	2	21.50
33	Soloikma			
34	Sela	50	3	16.67
35	Korupun	165	4	41.25
36	Langda	180	6	30.00
37	Bomela			
38	Suntamon			
39	Seradala	489	3	163.00
40	Sobaham	46	2	23.00
41	Kabianggama			
42	Kwelamdua	148	6	24.67
43	Kwikma			
44	Hilipuk			
45	Duram			
46	Yogosem			
47	Kayo			
48	Sumo	130	4	32.50
49	Silimo	229	5	45.80
50	Samenage	50	1	50.00
51	Nalca			
	Yahukimo	5,163	206	25.06

*Sumber/Source : Dinas Pendidikan dan Pengajaran Kabupaten Yahukimo
Education and Teaching Service of Yahukimo Regency*

Tabel 4.1.7 Banyaknya Sekolah Menengah Atas, Murid, dan Guru Menurut Kecamatan Di Kabupaten Yahukimo, 2019

Table 4.1.7 Number of Senior High Schools, Pupils, and Teachers According to Sub Districts in Yahukimo Regency, 2019

Kecamatan/ Sub District	Banyaknya Sekolah Menengah Atas/ Number of Senior High School		
	Sekolah/ School	Murid/ Pupil	Guru/ Teacher
			Tetap/ Permanent
(1)	(2)	(3)	(4)
1 Kurima	1	155	16
2 Anggruk	1	57	10
3 Ninia			
4 Dekai	5	1130	85
5 Obio	-	-	-
6 Suru-Suru	-	-	-
7 Wusama	-	-	-
8 Amuma	-	-	-
9 Musaik	-	-	-
10 Pasema	-	-	-
11 Hogio	-	-	-
12 Mugi	-	-	-
13 Soba	-	-	-
14 Werima	-	-	-
15 Tangma	-	-	-
16 Ukha	-	-	-
17 Panggema	-	-	-
18 Kosarek	-	-	-
19 Nipsan	-	-	-
20 Ubahak	-	-	-
21 Pronggoli	-	-	-
22 Walma	-	-	-
23 Yahuliambut	-	-	-
24 Hereapini	-	-	-
25 Ubalihi	-	-	-
26 Talambo	-	-	-
27 Puldama	-	-	-
28 Endomen	-	-	-
29 Kona	-	-	-
30 Dirwemna	-	-	-

Tabel 4.1.7 Lanjutan
Table 4.1.7 Continuous

Kecamatan/ <i>Sub District</i>	Banyaknya Sekolah Menengah Atas/ <i>Number of Senior High School</i>		
	Sekolah/ <i>School</i>	Murid/ <i>Pupil</i>	Guru/ <i>Teacher</i>
			Tetap/ <i>Permanent</i>
(1)	(2)	(3)	(4)
31 Holuwon	-	-	-
32 Lolat	-	-	-
33 Soloikma	-	-	-
34 Sela	-	-	-
35 Korupun	-	-	-
36 Langda	-	-	-
37 Bomela	-	-	-
38 Suntamon	-	-	-
39 Seradala	-	-	-
40 Sobaham	-	-	-
41 Kabianggama	-	-	-
42 Kwelamdua	-	-	-
43 Kwikma	-	-	-
44 Hilipuk	-	-	-
45 Duram	-	-	-
46 Yogosem	-	-	-
47 Kayo	-	-	-
48 Sumo	-	-	-
49 Silimo	-	-	-
50 Samenage	-	-	-
51 Nalca	-	-	-
Yahukimo	7	1,342	111

*Sumber/Source : Dinas Pendidikan dan Pengajaran Kabupaten Yahukimo
 Education and Teaching Service of Yahukimo Regency*

Tabel 4.1.8 Rasio Murid Terhadap Guru Tetap Untuk Sekolah Menengah Atas Menurut Kecamatan Di Kabupaten Yahukimo, 2017

Table 4.1.8 Pupils Ratio to Permanent Teachers for Senior High Schools According to the Sub District in Yahukimo Regency, 2017

Sekolah Menengah Atas/ <i>Senior High Schools</i>			
Kecamatan/ <i>Sub District</i>	Murid/ <i>Pupil</i>	Guru Tetap/ <i>Permanent Teacher</i>	Rasio Murid Terhadap Guru Tetap/ <i>Pupils Ratio to Permanent Teachers</i>
(1)	(2)	(3)	(4)
1 Kurima	155	16	9.69
2 Anggruk	57	10	5.70
3 Ninia			
4 Dekai	1130	85	13.29
5 Obio	-	-	-
6 Suru-Suru	-	-	-
7 Wusama	-	-	-
8 Amuma	-	-	-
9 Mosaik	-	-	-
10 Pasema	-	-	-
11 Hogio	-	-	-
12 Mugi	-	-	-
13 Soba	-	-	-
14 Werima	-	-	-
15 Tangma	-	-	-
16 Ukha	-	-	-
17 Panggema	-	-	-
18 Kosarek	-	-	-
19 Nipsan	-	-	-
20 Ubahak	-	-	-
21 Pronggoli	-	-	-
22 Walma	-	-	-
23 Yahuliambut	-	-	-
24 Hereapini	-	-	-
25 Ubalihi	-	-	-
26 Talambo	-	-	-
27 Puldama	-	-	-
28 Endomen	-	-	-

29	Kona	-	-	-
30	Dirwemna	-	-	-

Tabel 4.1.8 Lanjutan

Table 4.1.8 Continuous

Kecamatan/ <i>Sub District</i>	Sekolah Menengah Atas/ <i>Senior High Schools</i>		
	Murid/ <i>Pupil</i>	Guru Tetap/ <i>Permanent Teacher</i>	Rasio Murid Terhadap Guru Tetap/ <i>Pupils Ratio to Permanent Teachers</i>
(1)	(2)	(3)	(4)
31	Holuwon	-	-
32	Lolat	-	-
33	Soloikma	-	-
34	Sela	-	-
35	Korupun	-	-
36	Langda	-	-
37	Bomela	-	-
38	Suntamon	-	-
39	Seradala	-	-
40	Sobaham	-	-
41	Kabianggama	-	-
42	Kwelamdua	-	-
43	Kwikma	-	-
44	Hilipuk	-	-
45	Duram	-	-
46	Yogosem	-	-
47	Kayo	-	-
48	Sumo	-	-
49	Silimo	-	-
50	Samenage	-	-
51	Nalca	-	-
Yahukimo	1,342	111	12.09

*Sumber/Source : Dinas Pendidikan dan Pengajaran Kabupaten Yahukimo
Education and Teaching Service of Yahukimo Regency*

Tabel 4.1.9 Banyaknya Sekolah Menengah Kejuruan, Murid, dan Guru Menurut Kecamatan Di Kabupaten Yahukimo, 2019

Table 4.1.9 Number of Vocational High Schools, Pupils, and Teachers According to Sub Districts in Yahukimo Regency, 2019

Kecamatan/ <i>Sub District</i>	Banyaknya Sekolah Menengah Kejuruan/ <i>Number of Vocational High School</i>			
	Sekolah/ <i>School</i>	Murid/ <i>Pupil</i>	Guru/ <i>Teacher</i>	
			Tetap/ <i>Permanent</i>	Tidak Tetap/ <i>Not Permanent</i>
(1)	(2)	(3)	(4)	(5)
1 Kurima	-	-	-	-
2 Anggruk	-	-	-	-
3 Ninia	-	-	-	-
4 Dekai	4	571	36	-
5 Obio	-	-	-	-
6 Suru-Suru	-	-	-	-
7 Wusama	-	-	-	-
8 Amuma	-	-	-	-
9 Musaik	-	-	-	-
10 Pasema	-	-	-	-
11 Hogio	-	-	-	-
12 Mugi	-	-	-	-
13 Soba	-	-	-	-
14 Werima	-	-	-	-
15 Tangma	-	-	-	-
16 Ukha	-	-	-	-
17 Panggema	-	-	-	-
18 Kosarek	-	-	-	-
19 Nipsan	-	-	-	-
20 Ubahak	-	-	-	-
21 Pronggoli	-	-	-	-
22 Walma	-	-	-	-
23 Yahuliambut	-	-	-	-
24 Hereapini	-	-	-	-
25 Ubalih	-	-	-	-
26 Talambo	-	-	-	-
27 Puldama	-	-	-	-
28 Endomen	-	-	-	-

29	Kona	-	-	-	-
30	Dirwemna	-	-	-	-

Tabel 4.1.9 Lanjutan
Table 4.1.9 Continuous

Kecamatan/ Sub District	Banyaknya Sekolah Menengah Kejuruan/ Number of Vocational High School				
	Sekolah/ School	Murid/ Pupil	Guru/ Teacher		
			Tetap/ Permanent	Tidak Tetap/ Not Permanent	
(1)	(2)	(3)	(4)	(5)	
31	Holuwon	-	-	-	-
32	Lolat	-	-	-	-
33	Soloikma	-	-	-	-
34	Sela	-	-	-	-
35	Korupun	-	-	-	-
36	Langda	-	-	-	-
37	Bomela	-	-	-	-
38	Suntamon	-	-	-	-
39	Seradala	-	-	-	-
40	Sobaham	-	-	-	-
41	Kabianggama	-	-	-	-
42	Kwelamdua	-	-	-	-
43	Kwikma	-	-	-	-
44	Hilipuk	-	-	-	-
45	Duram	-	-	-	-
46	Yogosem	-	-	-	-
47	Kayo	-	-	-	-
48	Sumo	-	-	-	-
49	Silimo	-	-	-	-
50	Samenage	-	-	-	-
51	Nalca	-	-	-	-
Yahukimo	4	571	36	-	

Sumber/Source : *Dinas Pendidikan dan Pengajaran Kabupaten Yahukimo*
Education and Teaching Service of Yahukimo Regency

Tabel 4.1.10 Rasio Murid Terhadap Guru Tetap Untuk Sekolah Menengah Kejuruan Menurut Kecamatan Di Kabupaten Yahukimo, 2017

Table 4.1.10 Pupils Ratio to Permanent Teachers for Vocational High Schools According to Sub District in Yahukimo District, 2017

Kecamatan/ <i>Sub District</i>	Sekolah Menengah Kejuruan/ <i>Vocational High School</i>		
	Murid/ <i>Pupil</i>	Guru/ <i>Teacher</i>	Rasio Murid Terhadap Guru tetap/ <i>Pupils Ratio to Permanent Teachers</i>
(1)	(2)	(3)	(4)
1 Kurima	-	-	-
2 Anggruk	-	-	-
3 Ninia	-	-	-
4 Dekai	571	36	15.86
5 Obio	-	-	-
6 Suru-Suru	-	-	-
7 Wusama	-	-	-
8 Amuma	-	-	-
9 Musaik	-	-	-
10 Pasema	-	-	-
11 Hogio	-	-	-
12 Mugi	-	-	-
13 Soba	-	-	-
14 Werima	-	-	-
15 Tangma	-	-	-
16 Ukha	-	-	-
17 Panggema	-	-	-
18 Kosarek	-	-	-
19 Nipsan	-	-	-
20 Ubahak	-	-	-
21 Pronggoli	-	-	-
22 Walma	-	-	-
23 Yahuliambut	-	-	-
24 Hereapini	-	-	-
25 Ubalihi	-	-	-
26 Talambo	-	-	-
27 Puldama	-	-	-
28 Endomen	-	-	-
29 Kona	-	-	-

30 Dirwemna - - -

Tabel 4.1.10 Lanjutan

Table 4.1.10 Continuous

Kecamatan/ <i>Sub District</i>	Sekolah Menengah Kejuruan/ <i>Vocational High School</i>		
	Murid/ <i>Pupil</i>	Guru/ <i>Teacher</i>	Rasio Murid Terhadap Guru tetap/ <i>Pupils Ratio to Permanent Teachers</i>
(1)	(2)	(3)	(4)
31 Holuwon	-	-	-
32 Lolat	-	-	-
33 Soloikma	-	-	-
34 Sela	-	-	-
35 Korupun	-	-	-
36 Langda	-	-	-
37 Bomela	-	-	-
38 Suntamon	-	-	-
39 Seradala	-	-	-
40 Sobaham	-	-	-
41 Kabianggama	-	-	-
42 Kwelamdua	-	-	-
43 Kwikma	-	-	-
44 Hilipuk	-	-	-
45 Duram	-	-	-
46 Yogosem	-	-	-
47 Kayo	-	-	-
48 Sumo	-	-	-
49 Silimo	-	-	-
50 Samenage	-	-	-
51 Nalca	-	-	-
Yahukimo	571	36	15.86

*Sumber/Source : Dinas Pendidikan dan Pengajaran Kabupaten Yahukimo
Education and Teaching Service of Yahukimo Regency*

Tabel 4.1.11 Banyaknya Murid Sekolah Dasar yang Lulus Ujian Ebtanas Menurut Kecamatan Di Kabupaten Yahukimo, 2017

Table 4.1.11 Number of Elementary School Students Passing the National Final Examination According to the Sub District in Yahukimo Regency, 2017

Kecamatan/ <i>Sub District</i>	Sekolah Dasar/ <i>Elementary School</i>		
	Peserta/ <i>Examinee</i>	Lulus/ <i>Pass</i>	Persentase (%)/ <i>Percentage (%)</i>
(1)	(2)	(3)	(4)
1 Kurima	69	69	100
2 Anggruk	-	-	-
3 Ninia	42	42	100
4 Dekai	104	104	100
5 Obio	25	25	100
6 Suru-Suru	-	-	-
7 Wusama	-	-	-
8 Amuma	86	86	100
9 Mosaik	-	-	-
10 Pasema	15	15	100
11 Hogio	11	11	100
12 Mugi	81	81	100
13 Soba	17	17	100
14 Werima	39	39	100
15 Tangma	16	16	100
16 Ukha	18	18	100
17 Panggema	27	27	100
18 Kosarek	-	-	-
19 Nipsan	-	-	-
20 Ubahak	39	39	100
21 Pronggoli	27	27	100
22 Walma	-	-	-
23 Yahuliambut	-	-	-
24 Hereapini	-	-	-
25 Ubalihi	-	-	-
26 Talambo	16	16	100
27 Puldama	34	34	100
28 Endomen	30	30	100

29	Kona	31	31	100
30	Dirwemna	32	32	100

Tabel 4.1.11 Lanjutan

Table 4.1.11 Continuous

Kecamatan/ <i>Sub District</i>	Sekolah Dasar/ <i>Elementary School</i>		
	Peserta/ <i>Examinee</i>	Lulus/ <i>Pass</i>	Persentase (%)/ <i>Percentage (%)</i>
(1)	(2)	(3)	(4)
31 Holuwon	27	27	100
32 Lolat	70	70	100
33 Soloikma	-	-	-
34 Sela	-	-	-
35 Korupun	82	82	100
36 Langda	33	33	100
37 Bomela	25	25	100
38 Suntamon	19	19	100
39 Seradala	59	58	98.30
40 Sobaham	-	-	-
41 Kabianggama	-	-	-
42 Kwelamdua	33	33	100
43 Kwikma	16	16	100
44 Hilipuk	6	6	100
45 Duram	30	30	100
46 Yogosem	-	-	-
47 Kayo	27	26	98.30
48 Sumo	50	50	100
49 Silimo	53	52	98.30
50 Samenage	10	10	100
51 Nalca	46	46	100
Yahukimo	1 345	1 342	99.78

Sumber/Source : *Dinas Pendidikan dan Pengajaran Kabupaten Yahukimo*

Education and Teaching Service of Yahukimo Regency

Tabel 4.1.12 Banyaknya Murid Sekolah Menengah Pertama yang Lulus Ujian Ebtanas Menurut Kecamatan Di Kabupaten Yahukimo, 2017

Table 4.1.12 Number of Junior High School Pupils Passing the National Final Exam According to Sub District in Yahukimo Regency, 2017

Kecamatan/ <i>Sub District</i>	Sekolah Menengah Pertama/ <i>Junior High School</i>		
	Peserta/ <i>Examinee</i>	Lulus/ <i>Pass</i>	Persentase (%)/ <i>Percentage (%)</i>
(1)	(2)	(3)	(4)
1 Kurima	56	56	100
2 Anggruk	20	20	100
3 Ninia	19	19	100
4 Dekai	513	513	100
5 Obio	-	-	-
6 Suru-Suru	13	13	100
7 Wusama	-	-	-
8 Amuma	-	-	-
9 Musaik	-	-	-
10 Pasema	48	48	100
11 Hogio	-	-	-
12 Mugi	47	47	100
13 Soba	27	27	100
14 Werima	-	-	-
15 Tangma	65	65	100
16 Ukha	-	-	-
17 Panggema	-	-	-
18 Kosarek	28	28	100
19 Nipsan	21	21	100
20 Ubahak	33	33	100
21 Pronggoli	35	35	100
22 Walma	-	-	-
23 Yahuliambut	-	-	-
24 Hereapini	-	-	-
25 Ubalihi	-	-	-
26 Talambo	-	-	-
27 Puldama	-	-	-
28 Endomen	-	-	-

29	Kona	-	-	-
30	Dirwemna	-	-	-

Tabel 4.1.12 Lanjutan

Table 4.1.12 Continuous

Kecamatan/ <i>Sub District</i>	Sekolah Menengah Pertama/ <i>Junior High School</i>		
	Peserta/ <i>Examinee</i>	Lulus/ <i>Pass</i>	Persentase (%)/ <i>Percentage (%)</i>
(1)	(2)	(3)	(4)
31 Holuwon	26	26	100
32 Lolat	50	50	100
33 Soloikma	-	-	-
34 Sela	20	20	100
35 Korupun	35	35	100
36 Langda	69	69	100
37 Bomela	-	-	-
38 Suntamon	-	-	-
39 Seradala	28	28	100
40 Sobaham	-	-	-
41 Kabianggama	-	-	-
42 Kwelamdua	-	-	-
43 Kwikma	-	-	-
44 Hilipuk	-	-	-
45 Duram	-	-	-
46 Yogosem	-	-	-
47 Kayo	-	-	-
48 Sumo	42	42	100
49 Silimo	27	27	100
50 Samenage	-	-	-
51 Nalca	41	41	100
Yahukimo	829	829	100

*Sumber/Source : Dinas Pendidikan dan Pengajaran Kabupaten Yahukimo
Education and Teaching Service of Yahukimo Regency*

Tabel 4.1.13 Banyaknya Murid Sekolah Menengah Atas yang Lulus Ujian Ebtanas Menurut Kecamatan Di Kabupaten Yahukimo, 2017

Table 4.1.13 Number of Senior High School Pupils Passing the National Final Exam According to the Sub District in Yahukimo Regency, 2017

Kecamatan/ <i>Sub District</i>	Sekolah Menengah Atas/ <i>Senior High School</i>		
	Peserta/ <i>Examinee</i>	Lulus/ <i>Pass</i>	Persentase (%)/ <i>Percentage (%)</i>
(1)	(2)	(3)	(4)
1 Kurima	60	60	100
2 Anggruk	10	10	100
3 Ninia	105	105	100
4 Dekai	159	159	100
5 Obio	-	-	-
6 Suru-Suru	-	-	-
7 Wusama	-	-	-
8 Amuma	-	-	-
9 Musaik	-	-	-
10 Pasema	-	-	-
11 Hogio	-	-	-
12 Mugi	-	-	-
13 Soba	-	-	-
14 Werima	-	-	-
15 Tangma	-	-	-
16 Ukha	-	-	-
17 Panggema	-	-	-
18 Kosarek	-	-	-
19 Nipsan	-	-	-
20 Ubahak	-	-	-
21 Pronggoli	-	-	-
22 Walma	-	-	-
23 Yahuliambut	-	-	-
24 Hereapini	-	-	-
25 Ubalihi	-	-	-
26 Talambo	-	-	-
27 Puldama	-	-	-
28 Endomen	-	-	-

29	Kona	-	-	-
30	Dirwemna	-	-	-

Tabel 4.1.13 Lanjutan

Table 4.1.13 Continuous

Kecamatan/ <i>Sub District</i>	Sekolah Menengah Atas/ <i>Senior High School</i>			
	Peserta/ <i>Examinee</i>	Lulus/ <i>Pass</i>	Persentase (%)/ <i>Percentage (%)</i>	
(1)	(2)	(3)	(4)	
31	Holuwon	-	-	
32	Lolat	-	-	
33	Soloikma	-	-	
34	Sela	-	-	
35	Korupun	-	-	
36	Langda	-	-	
37	Bomela	-	-	
38	Suntamon	-	-	
39	Seradala	-	-	
40	Sobaham	-	-	
41	Kabianggama	-	-	
42	Kwelamdua	-	-	
43	Kwikma	-	-	
44	Hilipuk	-	-	
45	Duram	-	-	
46	Yogosem	-	-	
47	Kayo	-	-	
48	Sumo	-	-	
49	Silimo	-	-	
50	Samenage	-	-	
51	Nalca	-	-	
	Yahukimo	151	151	100

*Sumber/Source : Dinas Pendidikan dan Pengajaran Kabupaten Yahukimo
Education and Teaching Service of Yahukimo Regency*

Tabel 4.1.14 Banyaknya Murid Sekolah Menengah Kejuruan yang Lulus Ujian Ebtanas Menurut Kecamatan Di Kabupaten Yahukimo, 2017

Table 4.1.14 Number of Vocational High School Pupils Passing the National Final Exam According to the Sub District in Yahukimo Regency, 2017

Kecamatan/ <i>Sub District</i>	Sekolah Menengah Kejuruan/ <i>Vocational High School</i>		
	Peserta/ <i>Examinee</i>	Lulus/ <i>Pass</i>	Persentase (%)/ <i>Percentage (%)</i>
(1)	(2)	(3)	(4)
1 Kurima	-	-	-
2 Anggruk	-	-	-
3 Ninia	-	-	-
4 Dekai	110	110	100
5 Obio	-	-	-
6 Suru-Suru	-	-	-
7 Wusama	-	-	-
8 Amuma	-	-	-
9 MUSAIK	-	-	-
10 Pasema	-	-	-
11 Hogio	-	-	-
12 Mugi	-	-	-
13 Soba	-	-	-
14 Werima	-	-	-
15 Tangma	-	-	-
16 Ukha	-	-	-
17 Panggema	-	-	-
18 Kosarek	-	-	-
19 Nipsan	-	-	-
20 Ubahak	-	-	-
21 Pronggoli	-	-	-
22 Walma	-	-	-
23 Yahuliambut	-	-	-
24 Hereapini	-	-	-
25 Ubalihi	-	-	-
26 Talambo	-	-	-
27 Puldama	-	-	-
28 Endomen	-	-	-

29	Kona	-	-	-
30	Dirwemna	-	-	-

Tabel 4.1.14 Lanjutan

Table 4.1.14 Continuous

Kecamatan/ <i>Sub District</i>	Sekolah Menengah Kejuruan/ <i>Vocational High School</i>		
	Peserta/ <i>Examinee</i>	Lulus/ <i>Pass</i>	Persentase (%)/ <i>Percentage (%)</i>
(1)	(2)	(3)	(4)
31	Holuwon	-	-
32	Lolat	-	-
33	Soloikma	-	-
34	Sela	-	-
35	Korupun	-	-
36	Langda	-	-
37	Bomela	-	-
38	Suntamon	-	-
39	Seradala	-	-
40	Sobaham	-	-
41	Kabianggama	-	-
42	Kwelamdua	-	-
43	Kwikma	-	-
44	Hilipuk	-	-
45	Duram	-	-
46	Yogosem	-	-
47	Kayo	-	-
48	Sumo	-	-
49	Silimo	-	-
50	Samenage	-	-
51	Nalca	-	-
	Yahukimo	45	45
			100

Sumber/Source : Dinas Pendidikan dan Pengajaran Kabupaten Yahukimo

Education and Teaching Service of Yahukimo Regency

Tabel 4.1.15 Banyaknya Sekolah Dasar, Perpustakaan dan Ruang Belajar Menurut Kecamatan Di Kabupaten Yahukimo, 2019

Table 4.1.15 Number of Elementary Schools, Libraries and Study Rooms According to Sub Districts in Yahukimo Regency, 2019

Kecamatan/ <i>Sub District</i>	Sekolah Dasar/ <i>Elementary School</i>		
	Sekolah/ <i>School</i>	Perpustakaan/ <i>Library</i>	Ruang Belajar/ <i>Study Room</i>
(1)	(2)	(3)	(4)
1 Kurima	7	1	41
2 Anggruk	1	0	6
3 Ninia	4	1	23
4 Dekai	22	5	106
5 Obio	1	0	6
6 Suru-Suru	1	0	6
7 Wusama	2	0	13
8 Amuma	5	0	28
9 Musaik	1	0	6
10 Pasema	2	0	6
11 Hogio	2	0	4
12 Mugi	5	1	26
13 Soba	2	0	12
14 Werima	6	1	39
15 Tangma	3	0	17
16 Ukha	3	0	19
17 Panggema	2	0	16
18 Kosarek	3	0	13
19 Nipsan	2	2	18
20 Ubahak	4	0	18
21 Pronggoli	3	0	18
22 Walma	1	2	0
23 Yahuliambut	1	0	10
24 Hereapini	2	0	12
25 Ubalihi	2	0	12
26 Talambo	2	0	12
27 Puldama	2	1	16
28 Endomen	2	5	15
29 Kona	2	1	6
30 Dirwemna	2	0	12

Tabel 4.1.15 Lanjutan

Table 4.1.15 Continuous

Kecamatan/ <i>Sub District</i>	Sekolah Dasar/ <i>Elementary School</i>		
	Sekolah/ <i>School</i>	Perpustakaan/ <i>Library</i>	Ruang Belajar/ <i>Study Room</i>
(1)	(2)	(3)	(4)
31 Holuwon	4	0	33
32 Lolat	4	0	36
33 Soloikma	2	0	18
34 Sela	4	0	33
35 Korupun	4	0	25
36 Langda	2	1	17
37 Bomela	4	1	24
38 Suntamon	1	1	6
39 Seradala	5	0	16
40 Sobaham	4	0	25
41 Kabianggama	1	0	7
42 Kwelamdua	7	1	32
43 Kwikma	4	2	13
44 Hilipuk	2	0	6
45 Duram	1	0	10
46 Yogosem	4	0	22
47 Kayo	2	0	11
48 Sumo	3	2	15
49 Silimo	4	0	25
50 Samenage	3	0	19
51 Nalca	4	1	27
Yahukimo	166	29	956

Sumber/Source : *Dinas Pendidikan dan Pengajaran Kabupaten Yahukimo*
Education and Teaching Service of Yahukimo Regency

Tabel 4.1.16 Banyaknya Sekolah Menengah Pertama, Perpustakaan dan Ruang Belajar Menurut Kecamatan Di Kabupaten Yahukimo, 2019

Table 4.1.16 Number of Junior High Schools, Libraries and Study Rooms According to Sub Districts in Yahukimo Regency, 2019

Kecamatan/ <i>Sub District</i>	Sekolah Menengah Pertama/ <i>Junior High School</i>		
	Sekolah/ <i>School</i>	Perpustakaan/ <i>Library</i>	Ruang Belajar/ <i>Study Room</i>
(1)	(2)	(3)	(4)
1 Kurima	1	1	10
2 Anggruk	1	1	3
3 Ninia	1	0	4
4 Dekai	9	2	48
5 Obio	0		
6 Suru-Suru	1	0	4
7 Wusama	0		
8 Amuma	0		
9 Musaik	0		
10 Pasema	1	0	11
11 Hogio	0		
12 Mugi	1	0	8
13 Soba	1	0	2
14 Werima	1	0	2
15 Tangma	2	0	5
16 Ukha	0		
17 Panggema	0		
18 Kosarek	1	0	0
19 Nipsan	1		
20 Ubahak	1	1	0
21 Pronggoli	1	0	3
22 Walma	0		
23 Yahuliambut	0		
24 Hereapini	0		
25 Ubalihi	0		
26 Talambo	0		
27 Puldama	0		
28 Endomen	0		
29 Kona	0		
30 Dirwemna	1	0	3

Tabel 4.1.16 Lanjutan

Table 4.1.16 Continuous

Kecamatan/ <i>Sub District</i>	Sekolah Menengah Pertama/ <i>Junior High School</i>		
	Sekolah/ <i>School</i>	Perpustakaan/ <i>Library</i>	Ruang Belajar/ <i>Study Room</i>
(1)	(2)	(3)	(4)
31 Holuwon	1	0	2
32 Lolat	1	0	2
33 Soloikma	0		
34 Sela	1	0	3
35 Korupun	1	0	5
36 Langda	1	0	3
37 Bomela	0		
38 Suntamon	0		
39 Seradala	2	0	6
40 Sobaham	1	0	2
41 Kabianggama	0		
42 Kwelamdua	1	0	3
43 Kwikma	0		
44 Hilipuk	0		
45 Duram	0		
46 Yogosem	0		
47 Kayo	0		
48 Sumo	1	0	2
49 Silimo	1	0	6
50 Samenage	1	0	2
51 Nalca			
Yahukimo	36	5	139

*Sumber/Source : Dinas Pendidikan dan Pengajaran Kabupaten Yahukimo
Education and Teaching Service of Yahukimo Regency*

Tabel 4.1.17 Banyaknya Sekolah Menengah Atas, Perpustakaan dan Ruang Belajar Menurut Kecamatan Di Kabupaten Yahukimo, 2019

Table 4.1.17 Number of Senior High Schools, Libraries and Study Rooms According to the Sub District of Yahukimo Regency, 2019

Kecamatan/ <i>Sub District</i>	Sekolah Menengah Atas/ <i>Senior High Schools</i>		
	Sekolah/ <i>School</i>	Perpustakaan/ <i>Library</i>	Ruang Belajar/ <i>Study Room</i>
(1)	(2)	(3)	(4)
1 Kurima	1	1	6
2 Anggruk	1		3
3 Ninia			
4 Dekai	5	2	39
5 Obio	-	-	-
6 Suru-Suru	-	-	-
7 Wusama	-	-	-
8 Amuma	-	-	-
9 Musaik	-	-	-
10 Pasema	-	-	-
11 Hogio	-	-	-
12 Mugi	-	-	-
13 Soba	-	-	-
14 Werima	-	-	-
15 Tangma	-	-	-
16 Ukha	-	-	-
17 Panggema	-	-	-
18 Kosarek	-	-	-
19 Nipsan	-	-	-
20 Ubahak	-	-	-
21 Pronggoli	-	-	-
22 Walma	-	-	-
23 Yahuliambut	-	-	-
24 Hereapini	-	-	-
25 Ubalihi	-	-	-
26 Talambo	-	-	-
27 Puldama	-	-	-
28 Endomen	-	-	-
29 Kona	-	-	-
30 Dirwemna	-	-	-

Tabel 4.1.17 Lanjutan

Table 4.1.17 Continuous

Kecamatan/ <i>Sub District</i>	Sekolah Menengah Atas/ <i>Senior High Schools</i>		
	Sekolah/ <i>School</i>	Perpustakaan/ <i>Library</i>	Ruang Belajar/ <i>Study Room</i>
(1)	(2)	(3)	(4)
31 Holuwon	-	-	-
32 Lolat	-	-	-
33 Soloikma	-	-	-
34 Sela	-	-	-
35 Korupun	-	-	-
36 Langda	-	-	-
37 Bomela	-	-	-
38 Suntamon	-	-	-
39 Seradala	-	-	-
40 Sobaham	-	-	-
41 Kabianggama	-	-	-
42 Kwelamdua	-	-	-
43 Kwikma	-	-	-
44 Hilipuk	-	-	-
45 Duram	-	-	-
46 Yogosem	-	-	-
47 Kayo	-	-	-
48 Sumo	-	-	-
49 Silimo	-	-	-
50 Samenage	-	-	-
51 Nalca	-	-	-
Yahukimo	7	3	48

*Sumber/Source : Dinas Pendidikan dan Pengajaran Kabupaten Yahukimo
Education and Teaching Service of Yahukimo Regency*

Tabel 4.1.18 Banyaknya Sekolah Menengah Kejuruan, Perpustakaan dan Ruang Belajar Menurut Kecamatan Di Kabupaten Yahukimo, 2019

Table 4.1.18 Number of Vocational High Schools, Libraries and Study Rooms According to the Sub District of Yahukimo Regency, 2019

Kecamatan/ <i>Sub District</i>	Sekolah Menengah Kejuruan/ <i>Vocational High School</i>		
	Sekolah/ <i>School</i>	Perpustakaan/ <i>Library</i>	Ruang Belajar/ <i>Study Room</i>
(1)	(2)	(3)	(4)
1 Kurima	-	-	-
2 Anggruk	-	-	-
3 Ninia	-	-	-
4 Dekai	4	2	20
5 Obio	-	-	-
6 Suru-Suru	-	-	-
7 Wusama	-	-	-
8 Amuma	-	-	-
9 Musaik	-	-	-
10 Pasema	-	-	-
11 Hogio	-	-	-
12 Mugi	-	-	-
13 Soba	-	-	-
14 Werima	-	-	-
15 Tangma	-	-	-
16 Ukha	-	-	-
17 Panggema	-	-	-
18 Kosarek	-	-	-
19 Nipsan	-	-	-
20 Ubahak	-	-	-
21 Pronggoli	-	-	-
22 Walma	-	-	-
23 Yahuliambut	-	-	-
24 Hereapini	-	-	-
25 Ubalihi	-	-	-
26 Talambo	-	-	-
27 Puldama	-	-	-
28 Endomen	-	-	-
29 Kona	-	-	-
30 Dirwemna	-	-	-

Tabel 4.1.18 Lanjutan

Table 4.1.18 Continuous

Kecamatan/ <i>Sub District</i>	Sekolah Menengah Kejuruan/ <i>Vocational High School</i>		
	Sekolah/ <i>School</i>	Perpustakaan/ <i>Library</i>	Ruang Belajar/ <i>Study Room</i>
(1)	(2)	(3)	(4)
31 Holuwon	-	-	-
32 Lolat	-	-	-
33 Soloikma	-	-	-
34 Sela	-	-	-
35 Korupun	-	-	-
36 Langda	-	-	-
37 Bomela	-	-	-
38 Suntamon	-	-	-
39 Seradala	-	-	-
40 Sobaham	-	-	-
41 Kabianggama	-	-	-
42 Kwelamdua	-	-	-
43 Kwikma	-	-	-
44 Hilipuk	-	-	-
45 Duram	-	-	-
46 Yogosem	-	-	-
47 Kayo	-	-	-
48 Sumo	-	-	-
49 Silimo	-	-	-
50 Samenage	-	-	-
51 Nalca	-	-	-
Yahukimo	4	2	20

Sumber/Source : Dinas Pendidikan dan Pengajaran Kabupaten Yahukimo

Education and Teaching Service of Yahukimo Regency

Tabel 4.1.19 Angka Partisipasi Murni (APM) dan Angka Partisipasi Kasar (APK) Menurut Tingkat Pendidikan Di Kabupaten Yahukimo, 2017

Table 4.1.19 Pure Participation Rate (APM) and Gross Participation Rate (APK) According to Education Level in Yahukimo Regency, 2017

Jenjang Pendidikan/ <i>Education</i>	APM	APK
<i>Level</i>		
(1)	(2)	(3)
SD/MI	123,50	122,76
SMP/MTs	34,60	33,53
SMA/MA	8,83	8,56
SMK	4,72	4,65

Sumber/Source : Dinas Pendidikan dan Pengajaran Kabupaten Yahukimo
Education and Teaching Service of Yahukimo Regency

Tabel 4.2.1 Banyaknya Rumah Sakit Menurut Kecamatan Di Kabupaten Yahukimo, 2018

Table 4.2.1 Number of Hospitals According to Sub District in Yahukimo Regency, 2018

Kecamatan/ <i>Sub District</i>	Rumah Sakit/ <i>Hospital</i>			Tempat Tidur/ <i>Bed</i>
	Rumah Sakit Umum Daerah/ <i>Government</i>	Rumah Sakit Swasta/ <i>Not Government</i>		
	<i>Hospital</i>	<i>Hospital</i>		
(1)	(2)	(3)	(4)	
1 Kurima	-	-	-	
2 Anggruk	-	-	-	
3 Ninia	-	-	-	
4 Dekai	1	-	50	
5 Obio	-	-	-	
6 Suru-Suru	-	-	-	
7 Wusama	-	-	-	
8 Amuma	-	-	-	
9 Musaik	-	-	-	
10 Pasema	-	-	-	
11 Hogio	-	-	-	
12 Mugi	-	-	-	
13 Soba	-	-	-	
14 Werima	-	-	-	
15 Tangma	-	-	-	
16 Ukha	-	-	-	
17 Panggema	-	-	-	
18 Kosarek	-	-	-	
19 Nipsan	-	-	-	
20 Ubahak	-	-	-	
21 Pronggoli	-	-	-	
22 Walma	-	-	-	
23 Yahuliambut	-	-	-	
24 Hereapini	-	-	-	
25 Ubalihi	-	-	-	
26 Talambo	-	-	-	
27 Puldama	-	-	-	
28 Endomen	-	-	-	
29 Kona	-	-	-	
30 Dirwemna	-	-	-	

Tabel 4.2.1 lanjutan

Table 4.2.1 Continuous

Kecamatan/ <i>Sub District</i>	Rumah Sakit/ <i>Hospital</i>			
	Rumah Sakit Umum Daerah/ <i>Government Hospital</i>	Rumah Sakit Swasta/ <i>Not Government Hospital</i>	Tempat Tidur/ <i>Bed</i>	
(1)	(2)	(3)	(4)	
31 Holuwon	-	-	2	
32 Lolat	-	-	-	
33 Soloikma	-	-	-	
34 Sela	-	-	-	
35 Korupun	-	-	-	
36 Langda	-	-	-	
37 Bomela	-	-	-	
38 Suntamon	-	-	-	
39 Seradala	-	-	-	
40 Sobaham	-	-	-	
41 Kabianggama	-	-	-	
42 Kwelamdua	-	-	-	
43 Kwikma	-	-	-	
44 Hilipuk	-	-	-	
45 Duram	-	-	-	
46 Yogosem	-	-	-	
47 Kayo	-	-	-	
48 Sumo	-	-	-	
49 Silimo	-	-	-	
50 Samenage	-	-	-	
51 Nalca	-	-	-	
	2018	1	-	50
	2017	1	-	50
Yahukimo	2016	1	-	50
	2015	1	-	50
	2014	1	-	50

Sumber/ Source : Dinas Kesehatan Kabupaten Yahukimo

Public Health Service of Yahukimo Regency

Tabel 4.2.2 Banyaknya Puskesmas, Puskesmas Pembantu dan Balai Pengobatan Menurut Kecamatan Di Kabupaten Yahukimo, 2018

Table 4.2.2 Number of Public Health Centers, Sub Public Health Centers and Medical Centers According to Sub District in Yahukimo Regency, 2018

Kecamatan/ <i>Sub District</i>	Puskesmas/ <i>Public Health Centers</i>	Puskesmas Pembantu/ <i>Sub Public Health Centers</i>	Balai Pengobatan/ <i>Medical Center</i>		
			Pemerintah/ <i>Government</i>	Swasta/ <i>Not Government</i>	Gigi/ <i>Dental</i>
(1)	(2)	(3)	(4)	(5)	(6)
1 Kurima	1	4	-	-	-
2 Anggruk	1	8	-	-	-
3 Ninia	1	2	-	-	-
4 Dekai	3	2	-	-	-
5 Obio	-	-	-	-	-
6 Suru-Suru	1	1	-	-	-
7 Wusama	-	-	-	-	-
8 Amuma	1	1	-	-	-
9 Mosaik	-	-	-	-	-
10 Pasema	1	5	-	-	-
11 Hogio	-	-	-	-	-
12 Mugi	1	2	-	-	-
13 Soba	1	5	-	-	-
14 Werima	-	-	-	-	-
15 Tangma	1	5	-	-	-
16 Ukha	1	2	-	-	-
17 Panggema	1	3	-	-	-
18 Kosarek	1	2	-	-	-
19 Nipsan	1	1	-	-	-
20 Ubahak	-	-	-	-	-
21 Pronggoli	-	-	-	-	-
22 Walma	-	-	-	-	-
23 Yahuliambut	-	-	-	-	-
24 Hereapini	-	-	-	-	-
25 Ubalih	-	-	-	-	-
26 Talambo	-	-	-	-	-
27 Puldama	1	1	-	-	-
28 Endomen	1	1	-	-	-
29 Kona	-	-	-	-	-
30 Dirwemna	-	-	-	-	-

Tabel 4.2.2 Lanjutan
Table 4.2.2 Continuous

Kecamatan/ <i>Sub District</i>	Puskesmas/ Public Health Centers	Puskesmas Pembantu/ Sub Public Health Centers	Balai Pengobatan/ Medical Center		
			Pemerintah/ Government	Swasta/ Not Government	Gigi/ Dental
(1)	(2)	(3)	(4)	(5)	(6)
31	Holuwon	1	2	-	-
32	Lolat	1	3	-	-
33	Soloikma	-	2	-	-
34	Sela	1	2	-	-
35	Korupun	1	2	-	-
36	Langda	1	3	-	-
37	Bomela	1	1	-	-
38	Suntamon	1	-	-	-
39	Seradala	1	2	-	-
40	Sobaham	1	1	-	-
41	Kabianggama	-	-	-	-
42	Kwelamdua	-	-	-	-
43	Kwikma	-	-	-	-
44	Hilipuk	-	-	-	-
45	Duram	-	-	-	-
46	Yogosem	1	-	-	-
47	Kayo	-	-	-	-
48	Sumo	1	1	-	-
49	Silimo	1	2	-	-
50	Samenage	1	1	-	-
51	Nalca	1	4	-	-
	2018	32	71		
	2017	30	71	-	-
Yahukimo	2016	18	49	-	-
	2015	18	49	-	-
	2014	18	49	-	-

Sumber/ Source : Dinas Kesehatan Kabupaten Yahukimo
Public Health Service of Yahukimo Regency

Tabel 4.2.3 Banyaknya Puskesmas, Puskesmas Pembantu, dan Tempat Tidur Menurut Kecamatan Di Kabupaten Yahukimo, 2017

Table 4.2.3 Number of Public Health Centers, Sub Public Health Centers and Beds According to Sub District in Yahukimo Regency, 2017

Kecamatan/ <i>Sub District</i>	Puskesmas/ <i>Public Health Centers</i>	Puskesmas Pembantu/ <i>Sub Public Health Centers</i>	Tempat Tidur/ <i>Bed</i>
(1)	(2)	(3)	(4)
1 Kurima	1	4	22
2 Anggruk	1	8	36
3 Ninia	1	2	12
4 Dekai	3	2	-
5 Obio	-	-	-
6 Suru-Suru	1	1	-
7 Wusama	-	-	-
8 Amuma	1	1	-
9 Musaik	-	-	-
10 Pasema	1	5	-
11 Hogio	-	-	-
12 Mugi	1	2	-
13 Soba	1	5	-
14 Werima	-	-	-
15 Tangma	1	5	-
16 Ukha	1	2	-
17 Panggema	1	3	-
18 Kosarek	1	2	-
19 Nipsan	1	1	-
20 Ubahak	-	-	2
21 Pronggoli	-	-	-
22 Walma	-	-	-
23 Yahuliambut	-	-	-
24 Hereapini	-	-	-
25 Ubalihi	-	-	-
26 Talambo	-	-	-
27 Puldama	1	1	-
28 Endomen	1	1	8
29 Kona	-	-	-
30 Dirwemna	-	-	-

Tabel 4.2.3 lanjutan
Table 4.2.3 Continuous

	Kecamatan/ <i>Sub District</i>	Puskesmas/ <i>Public Health Centers</i>	Puskesmas Pembantu/ <i>Sub Public Health Centers</i>	Tempat Tidur/ <i>Bed</i>
	(1)	(2)	(3)	(4)
31	Holuwon	1	2	2
32	Lolat	1	3	-
33	Soloikma	-	2	-
34	Sela	1	2	-
35	Korupun	1	2	-
36	Langda	1	3	-
37	Bomela	1	1	-
38	Suntamon	1	-	-
39	Seradala	1	2	-
40	Sobaham	1	1	-
41	Kabianggama	-	-	-
42	Kwelamdua	-	-	-
43	Kwikma	-	-	-
44	Hilipuk	-	-	-
45	Duram	-	-	-
46	Yogosem	1	-	-
47	Kayo	-	-	-
48	Sumo	1	1	-
49	Silimo	1	2	-
50	Samenage	1	1	-
51	Nalca	1	4	-
	2018	32	71	82
	2017	30	71	82
Yahukimo	2016	18	49	75
	2015	18	49	75
	2014	18	49	75

Sumber/ Source : Dinas Kesehatan Kabupaten Yahukimo
Public Health Service of Yahukimo Regency

Tabel 4.2.4 Banyaknya Puskesmas Keliling Menurut Kecamatan Di Kabupaten Yahukimo, 2018

Table 4.2.4 Number of Mobile Public Health Centers According to Sub District in Yahukimo Regency, 2018

Kecamatan/ <i>Sub District</i>	Puskesmas Keliling/ <i>Mobile Public Health Centers</i>		Jumlah/ <i>Total</i>
	Roda Empat/ <i>Four Wheel</i>	Roda Dua/ <i>Two Wheel</i>	
(1)	(2)	(3)	(4)
1 Kurima	1	-	1
2 Anggruk	-	-	-
3 Ninia	-	1	1
4 Dekai	2	3	5
5 Obio	-	-	-
6 Suru-Suru	-	-	-
7 Wusama	-	-	-
8 Amuma	-	-	-
9 MUSAİK	-	-	-
10 Pasema	-	-	-
11 Hogio	-	-	-
12 Mugi	-	-	-
13 Soba	-	-	-
14 Werima	-	-	-
15 Tangma	-	-	-
16 Ukha	-	-	-
17 Panggema	-	-	-
18 Kosarek	-	-	-
19 Nipsan	-	-	-
20 Ubahak	-	-	-
21 Pronggoli	-	-	-
22 Walma	-	-	-
23 Yahuliambut	-	-	-
24 Hereapini	-	-	-
25 Ubalihi	-	-	-
26 Talambo	-	-	-
27 Puldama	-	-	-
28 Endomen	-	-	-
29 Kona	-	-	-
30 Dirwemna	-	-	-

Tabel 4.2.4 Lanjutan
Table 4.2.4 Continuous

	Kecamatan/ <i>Sub District</i>	Puskesmas Keliling/ <i>Mobile Public Health Centers</i>		Jumlah/ <i>Total</i>
		Roda Empat/ <i>Four Wheel</i>	Roda Dua/ <i>Two Wheel</i>	
	(1)	(2)	(3)	(4)
31	Holuwon	-	1	1
32	Lolat	-	-	-
33	Soloikma	-	-	-
34	Sela	-	-	-
35	Korupun	-	1	1
36	Langda	-	-	-
37	Bomela	-	-	-
38	Suntamon	-	-	-
39	Seradala	-	1	1
40	Sobaham	-	-	-
41	Kabianggama	-	-	-
42	Kwelamdua	-	-	-
43	Kwikma	-	-	-
44	Hilipuk	-	-	-
45	Duram	-	-	-
46	Yogosem	-	-	-
47	Kayo	-	-	-
48	Sumo	-	-	-
49	Silimo	-	1	1
50	Samenage	-	1	1
51	Nalca	-	1	1
	2017	3	10	9
	2016	4	11	15
Yahukimo	2015	4	11	15
	2014	4	11	15
	2013	4	11	15

Sumber/ Source : Dinas Kesehatan Kabupaten Yahukimo
Public Health Service of Yahukimo Regency

Tabel 4.2.5 Banyaknya Tenaga Kesehatan Dinas Kesehatan Menurut Kecamatan Di Kabupaten Yahukimo, 2018

Table 4.2.5 Number of Health Workers of the Health Service According to Sub District in Yahukimo Regency, 2018

Kecamatan/ <i>Sub District</i>	Tanaga Kesehatan/ <i>Health Workers</i>			
	Spesialis/ <i>Specialist</i>	Dokter Umum/ <i>General Practitioners</i>	Dokter Gigi/ <i>Dentist</i>	Kader Kesehatan/ <i>Health Cadre</i>
(1)	(2)	(3)	(4)	(5)
1 Kurima	-	2	-	6
2 Anggruk	-	1	-	17
3 Ninia	-	3	-	10
4 Dekai	4	15	2	17
5 Obio	-	-	-	6
6 Suru-Suru	-	1	-	6
7 Wusama	-	-	-	7
8 Amuma	-	-	-	12
9 Musaik	-	-	-	8
10 Pasema	-	-	-	17
11 Hogio	-	-	-	10
12 Mugi	-	-	-	7
13 Soba	-	2	-	7
14 Werima	-	-	-	12
15 Tangma	-	1	-	4
16 Ukha	-	-	-	8
17 Panggema	-	1	-	8
18 Kosarek	-	-	-	11
19 Nipsan	-	3	-	14
20 Ubahak	-	-	-	11
21 Pronggoli	-	-	-	6
22 Walma	-	-	-	3
23 Yahuliambut	-	-	-	4
24 Hereapini	-	-	-	7
25 Ubalih	-	-	-	5
26 Talambo	-	-	-	5
27 Puldama	-	-	-	3
28 Endomen	-	-	-	3
29 Kona	-	-	-	22
30 Dirwemna	-	-	-	10

Tabel 4.2.5 Lanjutan
Table 4.2.5 Continuous

Kecamatan/ <i>Sub District</i>	Tanaga Kesehatan/ <i>Health Workers</i>				
	Spesialis/ <i>Specialist</i>	Dokter Umum/ <i>General Practitioners</i>	Dokter Gigi/ <i>Dentist</i>	Kader Kesehatan/ <i>Health Cadre</i>	
(1)	(2)	(3)	(4)	(5)	
31	Holuwon	-	1	-	10
32	Lolat	-	-	-	5
33	Soloikma	-	-	-	7
34	Sela	-	-	-	15
35	Korupun	-	-	-	6
36	Langda	-	-	-	7
37	Bomela	-	-	-	7
38	Suntamon	-	-	-	6
39	Seradala	-	-	-	7
40	Sobaham	-	-	-	12
41	Kabianggama	-	-	-	8
42	Kwelamdua	-	-	-	6
43	Kwikma	-	-	-	14
44	Hilipuk	-	-	-	5
45	Duram	-	-	-	6
46	Yogosem	-	-	-	6
47	Kayo	-	-	-	6
48	Sumo	-	-	-	17
49	Silimo	-	-	-	11
50	Samenage	-	1	-	7
51	Nalca	-	1	-	8
	2017	4	32	2	442
	2016	4	21	2	424
Yahukimo	2015	4	21	2	424
	2014	4	21	2	424
	2013	4	21	2	424

Sumber/ Source : Dinas Kesehatan Kabupaten Yahukimo
Public Health Service of Yahukimo Regency

Tabel 4.2.5 Lanjutan

Table 4.2.5 Continuous

Kecamatan/ <i>Sub District</i>	Tanaga Kesehatan/ <i>Health Workers</i>			
	Bidan/ <i>Midwife</i>	Apoteker/ <i>Pharmacist</i>	Perawat/ Juru Rawat/ <i>Nurse</i>	Pekarya
(1)	(6)	(7)	(8)	(9)
1 Kurima	12	1	23	2
2 Anggruk	4	1	18	2
3 Ninia	2	-	2	-
4 Dekai	15	3	21	-
5 Obio	-	-	1	-
6 Suru-Suru	1	-	5	-
7 Wusama	-	-	1	-
8 Amuma	-	-	4	-
9 Musaik	-	-	1	-
10 Pasema	-	-	7	-
11 Hogio	-	-	1	-
12 Mugi	1	-	5	-
13 Soba	2	-	8	-
14 Werima	-	-	1	-
15 Tangma	4	-	9	-
16 Ukha	-	-	1	-
17 Panggema	1	-	3	-
18 Kosarek	-	-	4	2
19 Nipsan	4	-	5	1
20 Ubahak	2	-	3	3
21 Pringgoli	-	-	1	-
22 Walma	1	-	5	-
23 Yahuliambut	-	-	1	-
24 Hereapini	-	-	1	-
25 Ubalihi	-	-	1	-
26 Talambo	-	-	1	-
27 Puldama	-	-	1	-
28 Endomen	-	-	1	4
29 Kona	-	-	1	-
30 Dirwemna	-	-	1	-

Tabel 4.2.5 Lanjutan
Table 4.2.5 Continuous

Kecamatan/ <i>Sub District</i>	Tanaga Kesehatan/ <i>Health Workers</i>				
	Bidan/ <i>Midwife</i>	Apoteker/ <i>Pharmacist</i>	Perawat/ Juru Rawat/ <i>Nurse</i>	Pekarya	
(1)	(6)	(7)	(8)	(9)	
31 Holuwon	1	-	7	1	
32 Lolat	-	-	5	1	
33 Soloikma	-	-	1	-	
34 Sela	-	-	5	-	
35 Korupun	2	-	5	-	
36 Langda	4	-	1	-	
37 Bomela	1	-	3	-	
38 Suntamon	1	-	2	-	
39 Seradala	-	-	4	-	
40 Sobaham	-	-	3	-	
41 Kabianggama	-	-	1	-	
42 Kwelamdua	-	-	1	-	
43 Kwikma	-	-	1	-	
44 Hilipuk	-	-	1	-	
45 Duram	-	-	1	-	
46 Yogosem	-	-	1	-	
47 Kayo	-	-	1	-	
48 Sumo	-	-	3	-	
49 Silimo	1	-	3	-	
50 Samenage	1	-	2	-	
51 Nalca	-	-	3	-	
	2017	60	5	191	16
	2016	70	5	222	16
Yahukimo	2015	43	5	179	6
	2014	43	5	179	6
	2013	43	5	179	6

Sumber/ Source : Dinas Kesehatan Kabupaten Yahukimo
Public Health Service of Yahukimo Regency

Tabel 4.2.6 Daftar Nama Sepuluh Penyakit Terbesar Di Kabupaten Yahukimo, 2018

Table 4.2.6 Name of the Ten Biggest Diseases in Yahukimo Regency, 2018

Nama-Nama Sepuluh Penyakit Terbesar/ Name of the Ten Biggest

Diseases

1. Malaria
2. Ispa
3. Penyakit tulang dan sendi
4. Jamur pada kulit
5. Diare
6. Anemia
7. Infeksi kulit / borok
8. Gastritis
9. Mastoid
10. Cacar Air

Sumber/ Source : Dinas Kesehatan Kabupaten Yahukimo

Public Health Service of Yahukimo Regency

Tabel 4.2.7 Banyaknya Poskesdes dan Posyandu Menurut Kecamatan Di Kabupaten Yahukimo, 2018

Table 4.2.7 Number of "Poskesdes" and "Posyandu" According to Sub District in Yahukimo Regency, 2018

Kecamatan/ <i>Sub District</i>	Jumlah/ <i>Total</i>	
	Poskesdes	Posyandu
(1)	(2)	(3)
1 Kurima	2	4
2 Anggruk	2	5
3 Ninia	2	5
4 Dekai	2	2
5 Obio	4	2
6 Suru-Suru	2	3
7 Wusama	2	2
8 Amuma	2	3
9 MUSAIK	2	4
10 Pasema	2	5
11 Hogio	2	6
12 Mugi	2	7
13 Soba	2	7
14 Werima	2	4
15 Tangma	2	5
16 Ukha	2	6
17 Panggema	2	7
18 Kosarek	2	8
19 Nipsan	2	5
20 Ubahak	2	3
21 Pronggoli	2	17
22 Walma	2	5
23 Yahuliambut	2	6
24 Hereapini	2	7
25 Ubalihi	2	5
26 Talambo	2	3
27 Puldama	2	4
28 Endomen	12	8
29 Kona	2	6
30 Dirwemna	2	7

Tabel 4.2.7 Lanjutan

Table 4.2.7 Continuous

Kecamatan/ <i>Sub District</i>	Jumlah/ <i>Total</i>	
	Poskesdes	Posyandu
(1)	(2)	(3)
31 Holuwon	3	3
32 Lolat	3	6
33 Soloikma	3	8
34 Sela	2	9
35 Korupun	2	6
36 Langda	2	5
37 Bomela	2	4
38 Suntamon	1	4
39 Seradala	2	7
40 Sobaham	2	6
41 Kabianggama	2	8
42 Kwelamdua	2	5
43 Kwikma	2	4
44 Hilipuk	2	5
45 Duram	2	6
46 Yogosem	2	3
47 Kayo	2	4
48 Sumo	2	6
49 Silimo	2	6
50 Samenage	2	6
51 Nalca	2	7
	2018	116
	2017	116
Yahukimo	2016	107
	2015	107
	2014	107

Sumber/ *Source* : Dinas Kesehatan Kabupaten Yahukimo

Public Health Service of Yahukimo Regency

Tabel 4.2.8 Persentase Perempuan Pernah Kawin yang Pernah Melahirkan menurut Tempat melahirkan di Kabupaten Yahukimo, Tahun 2017

Table 4.2.8 Percentage of Women Ever Married Ever After Childbirth According to Place of Birth in Yahukimo Regency, 2017

Tempat Kelahiran/ <i>Place of Birth</i>	Persentase/ <i>Percentage</i>
(1)	(2)
RS/RS bersalin	2.00
Klinik/bidan/praktek dokter	3.28
Puskesmas/Polindes/Pustu	5.25
Rumah	89.47
Lainnya	0.00
Jumlah/ Total	100.00

Sumber/ Source : Susenas Tahun 2017

Susenas 2017

Tabel 4.2.9 Persentase Rumah Tangga menurut Status Kepemilikan Bangunan Tempat Tinggal di Kabupaten Yahukimo, 2017

Table 4.2.9 Percentage of Households According to Ownership Status of Residential Buildings in Yahukimo Regency, 2017

Status Kepemilikan/ <i>Ownership Status</i>	Persentase/ <i>Percentage</i>
(1)	(2)
Milik sendiri/ <i>Own</i>	97.98
Kontrak/sewa/ <i>Contract</i>	-
Lainnya/ <i>Others</i>	2.02
Jumlah/ <i>Total</i>	100.00

Sumber/ Source : Susenas Tahun 2017
Susenas 2017

Tabel 4.2.10 Persentase Rumah Tangga menurut Jenis Bahan Bakar untuk Masak di Kabupaten Yahukimo (%), 2017

Table 4.2.10 Percentage of Households by Type of Fuel for Cooking in Yahukimo Regency (%), 2017

Tahun/ Year	Listrik/Elpiji/Gas kota/Minyak tanah	Briket/Arang/ Kayu bakar	Tidak memasak/ Not Cooking
(1)	(2)	(3)	(4)
2017	2.59	96.71	0.71

Sumber/ Source : Susenas Tahun 2017
Susenas 2017

Tabel 4.2.11 Banyaknya Pedagang Besar Farmasi, Apotek, Apoteker, dan Asisten Apoteker Di Kabupaten Yahukimo, 2013 – 2018

Table 4.2.11 Number of Large Pharmacy, Pharmacy, Pharmacist, and Assistant Pharmacists in Yahukimo Regency, 2013 - 2018

Tahun/ Year	Pedagang Besar Farmasi/ Large Pharmacy	Apotik/ Pharmacy	Apoteker/ Pharmaci st	Asisten Apoteker/ Assistant Pharmaci st	Jumlah/ Total
(1)	(2)	(3)	(4)	(5)	(6)
2013	-	1	1	5	7
2014	-	4	3	3	10
2015	-	5	3	3	11
2016	-	4	3	3	10
2017	-	6	4	4	14
2018	-	6	4	4	14

Sumber/ Source : Dinas Kesehatan Kabupaten Yahukimo

Public Health Service of Yahukimo Regency

Tabel 4.3.1 Jumlah Penduduk Menurut Kecamatan dan Agama yang Dianut Di Kabupaten Yahukimo, 2017

Table 4.3.1 Population by Sub District and Religion Admitted in Yahukimo Regency, 2017

Kecamatan/ <i>Sub</i>		Islam	Protestan	Katolik	Hindu	Budha	Lainnya/ <i>Others</i>
<i>District</i>							
	(1)	(2)	(3)	(4)	(5)	(6)	(7)
1	Kurima	-	-	-	-	-	-
2	Anggruk	-	-	-	-	-	-
3	Ninia	-	-	-	-	-	-
4	Dekai	-	-	-	-	-	-
5	Obio	-	-	-	-	-	-
6	Suru-Suru	-	-	-	-	-	-
7	Wusama	-	-	-	-	-	-
8	Amuma	-	-	-	-	-	-
9	Musaik	-	-	-	-	-	-
10	Pasema	-	-	-	-	-	-
11	Hogio	-	-	-	-	-	-
12	Mugi	-	-	-	-	-	-
13	Soba	-	-	-	-	-	-
14	Werima	-	-	-	-	-	-
15	Tangma	-	-	-	-	-	-
16	Ukha	-	-	-	-	-	-
17	Panggema	-	-	-	-	-	-
18	Kosarek	-	-	-	-	-	-
19	Nipsan	-	-	-	-	-	-
20	Ubahak	-	-	-	-	-	-
21	Pronggoli	-	-	-	-	-	-
22	Walma	-	-	-	-	-	-
23	Yahuliambut	-	-	-	-	-	-
24	Hereapini	-	-	-	-	-	-
25	Ubalih	-	-	-	-	-	-
26	Talambo	-	-	-	-	-	-
27	Puldama	-	-	-	-	-	-
28	Endomen	-	-	-	-	-	-
29	Kona	-	-	-	-	-	-
30	Dirwemna	-	-	-	-	-	-

Tabel 4.3.1 Lanjutan

Table 4.3.1 Continuous

	Kecamatan	Islam	Protestan	Katolik	Hindu	Budha	Lainnya
	(1)	(2)	(3)	(4)	(5)	(6)	(7)
31	Holuwon	-	-	-	-	-	-
32	Lolat	-	-	-	-	-	-
33	Soloikma	-	-	-	-	-	-
34	Sela	-	-	-	-	-	-
35	Korupun	-	-	-	-	-	-
36	Langda	-	-	-	-	-	-
37	Bomela	-	-	-	-	-	-
38	Suntamon	-	-	-	-	-	-
39	Seradala	-	-	-	-	-	-
40	Sobaham	-	-	-	-	-	-
41	Kabianggama	-	-	-	-	-	-
42	Kwelamdua	-	-	-	-	-	-
43	Kwikma	-	-	-	-	-	-
44	Hilipuk	-	-	-	-	-	-
45	Duram	-	-	-	-	-	-
46	Yogosem	-	-	-	-	-	-
47	Kayo	-	-	-	-	-	-
48	Sumo	-	-	-	-	-	-
49	Silimo	-	-	-	-	-	-
50	Samenage	-	-	-	-	-	-
51	Nalca	-	-	-	-	-	-
	2017	-	-	-	-	-	-
Yahukimo	2016	-	-	-	-	-	-
	2015	-	-	-	-	-	-
	2014	-	-	-	-	-	-

Sumber/ Source : Dinas Catatan Sipil dan Kependudukan Kabupaten Yahukimo
Department of Civil Registry and Population Yahukimo Regency

Tabel 4.4.1. Jumlah Tindak Pidana Berdasarkan Jenisnya Yang Terjadi Di Kabupaten Yahukimo, 2017 - 2018

Table 4.4.1. Number of Criminal Act Based on the Types that Occur in Yahukimo Regency, 2017 - 2018

N o	Jenis Tindak pidana/ <i>Type of Criminal Act</i>	2017	2018
	(1)	(2)	(3)
1	Pencemaran Nama Baik	-	-
2	Persetubuhan Dibawah Umur	1	-
3	Narkotika	-	-
4	Penganiayaan Berat	1	6
5	Kebakaran	2	1
6	Penggelapan	1	1
7	Menguasai/ Membawa Amunisi Tanpa Hak	2	-
8	Korupsi	-	-
9	Perusakan	6	-
10	Penipuan	1	-
11	Perbuatan Curang	1	2
12	Pelemparan Batu	2	-
13	Pengeroyokan	4	3
14	Pencurian	10	8
15	Miras	6	-
16	Pembakaran	2	2
	Jumlah/ Total	39	23

Sumber/ Source : Polres Kabupaten Yahukimo
Polres Yahukimo Regency

Tabel 4.4.3. Data Tindak Pidana / Kejahatan Dan Kerugian Di Kabupaten Yahukimo, 2014 – 2018

Table 4.4.3. Criminal Act/ Crime and Loss Data in Yahukimo Regency, 2014 - 2018

Tahun/ <i>Year</i>	Yang Dilaporkan/ <i>Reported</i>		
	Kejahatan/ <i>Crime</i>	Kerugian/ <i>Loss</i> (000)	Keterangan/ <i>Information</i>
(1)	(2)	(3)	(4)
2015	25	9.519.730.000	-
2016	28	1.500.000	-
2017	39	750.000.000	-
2018	23	275.000.000	-

Sumber/ Source : Polres Kabupaten Yahukimo
Polres Yahukimo Regency

Tabel 4.4.4. Banyaknya Narapidana Menurut Bulan, dan Jenis Kelamin Di Kabupaten Yahukimo, 2018

Table 4.4.4. Number of Prisoners by Month, and Sex in Yahukimo Regency, 2018

Bulan/ Month	Laki-laki/ Male	Perempuan/ Female	Jumlah/ Total
(1)	(2)	(2)	(3)
Januari/ January	2	-	2
Februari/ February	3	-	3
Maret/ March	2	-	2
April/ April	2	-	2
Mei/ May	2	-	2
Juni/ June	2	-	2
Juli/ July	3	-	3
Agustus/ August	1	-	1
September/ September	2	-	2
Oktober/ October	2	-	2
Nopember/ November	2	-	2
Desember/ December	1	-	1
Jumlah/ Total	24	0	24

Sumber/ Source : Polres Kabupaten Yahukimo
Polres Yahukimo Regency

BAB V

PERTANJAN



**BAB V
PERTANIAN**

Tanaman pangan adalah tanaman yang meliputi tanaman padi, palawija, dan hortikultura. Tanaman palawija terdiri dari komoditi jagung, ubi kayu, ubi jalar, kacang tanah, kacang kedelai, dan kacang hijau. Sedangkan tanaman hortikultura meliputi tanaman sayur-sayuran, buah-buahan, dan tanaman hias. Data terbaru pertanian masih belum didapatkan hingga saat ini.

Luas areal tanaman perkebunan kopi pada tahun 2018 di Kabupaten Yahukimo adalah 127 Ha dengan produksi 30654 Kg. Sedangkan luas areal perkebunan Buah Merah dan Sagu adalah 1116 Ha dan 100 Ha. Serta produksinya sebesar 7998 Kg (tanaman buah merah) dan 1877 Kg (tanaman sagu).

Populasi ternak besar yang terdapat di Kabupaten Yahukimo adalah kambing, sapi, dan babi. Sedangkan ternak kecilnya adalah ayam kampung dan itik. Mayoritas ternak besar di Kabupaten Yahukimo didominasi oleh babi, disusul sapi dan kemudian kambing. Sedangkan ternak kecil, mayoritas penduduk beternak ayam kampung dan kelinci.

**CHAPTER V
AGRICULTURE**

Food crops are plants that include rice, secondary crops and horticulture. Secondary crops consist of commodities of corn, cassava, sweet potatoe, peanut, soybean, and green bean. While horticulture plants include vegetable, fruit, and ornamental plant.

The area of coffee plantation in 2018 in Yahukimo Regency was 127 hectares with a production of 30654 Kg. While the area of Red Fruit and Sago plantations is 1116 Ha and 100 Ha. As well as production of 7998 Kg (Red Fruit plants) and 1877 Kg (sago plants).

The large livestock populations found in Yahukimo Regency are goat, cow, and pig. While the small livestock are native chickens and ducks. The majority of large livestock in Yahukimo Regency is dominated by pigs, followed by cows and then goats. Whereas small livestock, the majority of the population raise native chickens and rabbits.

Luas kawasan hutan di Kabupaten Yahukimo pada tahun 2010 adalah sebesar 413630 Ha, yang terdiri dari lahan kritis yang terletak di kawasan hutan sebesar 412330 Ha, dan 1300 Ha lahan kritis yang terletak di luar kawasan hutan. Adapun produksi hasil hutan di Kabupaten Yahukimo masih didominasi oleh kayu gergajian.

The area of forest in Yahukimo Regency in 2010 was 413630 Ha, which consisted of critical land located in a forest area of 412330 Ha, and 1300 Ha of critical land located outside the forest area. The production of forest products in Yahukimo Regency is still dominated by sawn timber.

Tabel 5.1.1 Luas Panen, Produksi dan Rata-Rata Produksi Padi Sawah dan Padi Ladang Menurut Kecamatan Di Kabupaten Yahukimo, 2018*Table 5.1.1 Harvested Area, Production and Yield Rate of Wet Land Paddy and Dry Land Paddy According to Sub District in Yahukimo Regency, 2018*

Kecamatan/ Sub District	Padi Sawah/ Wet Land Paddy			Padi Ladang/ Dry Land Paddy		
	Luas Panen/ Harvested Area	Produksi/ Production	Rata ² Hasil/ Yield Rate	Luas Panen/ Harvested Area	Produksi/ Production	Rata ² Hasil/ Yield Rate
	(Ha)	(Ton)	(Ton/Ha)	(Ha)	(Ton)	(Ton/Ha)
(1)	(2)	(3)	(4)	(5)	(6)	(7)
1 Kurima	-	-	-	-	-	-
2 Anggruk	-	-	-	-	-	-
3 Ninia	-	-	-	-	-	-
4 Dekai	-	-	-	-	-	-
5 Obio	-	-	-	-	-	-
6 Suru-Suru	-	-	-	-	-	-
7 Wusama	-	-	-	-	-	-
8 Amuma	-	-	-	-	-	-
9 Musaik	-	-	-	-	-	-
10 Pasema	-	-	-	-	-	-
11 Hogio	-	-	-	-	-	-
12 Mugi	-	-	-	-	-	-
13 Soba	-	-	-	-	-	-
14 Werima	-	-	-	-	-	-
15 Tangma	-	-	-	-	-	-
16 Ukha	-	-	-	-	-	-
17 Panggema	-	-	-	-	-	-
18 Kosarek	-	-	-	-	-	-
19 Nipsan	-	-	-	-	-	-
20 Ubahak	-	-	-	-	-	-
21 Pronggoli	-	-	-	-	-	-
22 Walma	-	-	-	-	-	-
23 Yahuliambut	-	-	-	-	-	-
24 Hereapini	-	-	-	-	-	-
25 Ubalih	-	-	-	-	-	-
26 Talambo	-	-	-	-	-	-
27 Puldama	-	-	-	-	-	-
28 Endomen	-	-	-	-	-	-
29 Kona	-	-	-	-	-	-
30 Dirwemna	-	-	-	-	-	-

Tabel 5.1.1 Lanjutan

Table 5.1.1 Continuous

Kecamatan/ Sub District	Padi Sawah/ Wet Land Paddy			Padi Ladang/ Dry Land Paddy		
	Luas Panen/ Harvested Area (Ha)	Produksi/ Production (Ton)	Rata ² Hasil/ Yield Rate (Ton/Ha)	Luas Panen/ Harvested Area (Ha)	Produksi/ Production (Ton)	Rata ² Hasil/ Yield Rate (Ton/Ha)
(1)	(2)	(3)	(4)	(5)	(6)	(7)
31	Holuwon	-	-	-	-	-
32	Lolat	-	-	-	-	-
33	Soloikma	-	-	-	-	-
34	Sela	-	-	-	-	-
35	Korupun	-	-	-	-	-
36	Langda	-	-	-	-	-
37	Bomela	-	-	-	-	-
38	Suntamon	-	-	-	-	-
39	Seradala	-	-	-	-	-
40	Sobaham	-	-	-	-	-
41	Kabianggama	-	-	-	-	-
42	Kwelamdua	-	-	-	-	-
43	Kwikma	-	-	-	-	-
44	Hilipuk	-	-	-	-	-
45	Duram	-	-	-	-	-
46	Yogosem	-	-	-	-	-
47	Kayo	-	-	-	-	-
48	Sumo	-	-	-	-	-
49	Silimo	-	-	-	-	-
50	Samenage	-	-	-	-	-
51	Nalca	-	-	-	-	-
Yahukimo		-	-	-	-	-

Sumber/ Source : Dinas Pertanian, Perkebunan, Peternakan, Perikanan Kabupaten Yahukimo

Agriculture, Plantations, Livestock, Fisheries Services of Yahukimo Regency

Tabel 5.1.2 Luas Panen, Produksi dan Rata-Rata Produksi Jagung dan Keladi Menurut Kecamatan Di Kabupaten Yahukimo, 2018*Table 5.1.2 Harvested Area, Production and Yield Rate of Corn and Taro According to Sub District in Yahukimo Regency, 2018*

Kecamatan/ <i>Sub District</i>	Jagung/ <i>Corn</i>			Keladi/ <i>Taro</i>		
	Luas Panen/ <i>Harvested Area</i>	Produksi/ <i>Production</i>	Rata ² Hasil/ <i>Yield Rate</i>	Luas Panen/ <i>Harvested Area</i>	Produksi/ <i>Production</i>	Rata ² Hasil/ <i>Yield Rate</i>
	(Ha)	(Ton)	(Ton/Ha)	(Ha)	(Ton)	(Ton/Ha)
(1)	(2)	(3)	(4)	(5)	(6)	(7)
1 Kurima	-	-	-	-	-	-
2 Anggruk	-	-	-	-	-	-
3 Ninia	-	-	-	-	-	-
4 Dekai	-	-	-	-	-	-
5 Obio	-	-	-	-	-	-
6 Suru-Suru	-	-	-	-	-	-
7 Wusama	-	-	-	-	-	-
8 Amuma	-	-	-	-	-	-
9 MUSAIK	-	-	-	-	-	-
10 Pasema	-	-	-	-	-	-
11 Hogio	-	-	-	-	-	-
12 Mugi	-	-	-	-	-	-
13 Soba	-	-	-	-	-	-
14 Werima	-	-	-	-	-	-
15 Tangma	-	-	-	-	-	-
16 Ukha	-	-	-	-	-	-
17 Panggema	-	-	-	-	-	-
18 Kosarek	-	-	-	-	-	-
19 Nipsan	-	-	-	-	-	-
20 Ubahak	-	-	-	-	-	-
21 Pronggoli	-	-	-	-	-	-
22 Walma	-	-	-	-	-	-
23 Yahuliambut	-	-	-	-	-	-
24 Hereapini	-	-	-	-	-	-
25 Ubalihi	-	-	-	-	-	-
26 Talambo	-	-	-	-	-	-
27 Puldama	-	-	-	-	-	-
28 Endomen	-	-	-	-	-	-
29 Kona	-	-	-	-	-	-
30 Dirwemna	-	-	-	-	-	-

Tabel 5.1.2 Lanjutan

Table 5.1.2 Continuous

Kecamatan/ <i>Sub District</i>	Jagung/ <i>Corn</i>			Keladi/ <i>Taro</i>		
	Luas Panen/ <i>Harvested Area</i> (Ha)	Produksi/ <i>Production</i> (Ton)	Rata ² Hasil/ <i>Yield Rate</i> (Ton/Ha)	Luas Panen/ <i>Harvested Area</i> (Ha)	Produksi/ <i>Production</i> (Ton)	Rata ² Hasil/ <i>Yield Rate</i> (Ton/Ha)
(1)	(2)	(3)	(4)	(5)	(6)	(7)
31	Holuwon	-	-	-	-	-
32	Lolat	-	-	-	-	-
33	Soloikma	-	-	-	-	-
34	Sela	-	-	-	-	-
35	Korupun	-	-	-	-	-
36	Langda	-	-	-	-	-
37	Bomela	-	-	-	-	-
38	Suntamon	-	-	-	-	-
39	Seradala	-	-	-	-	-
40	Sobaham	-	-	-	-	-
41	Kabianggama	-	-	-	-	-
42	Kwelamdua	-	-	-	-	-
43	Kwikma	-	-	-	-	-
44	Hilipuk	-	-	-	-	-
45	Duram	-	-	-	-	-
46	Yogosem	-	-	-	-	-
47	Kayo	-	-	-	-	-
48	Sumo	-	-	-	-	-
49	Silimo	-	-	-	-	-
50	Samenage	-	-	-	-	-
51	Nalca	-	-	-	-	-
	Yahukimo	-	-	-	-	-

Sumber/ *Source* : Dinas Pertanian, Perkebunan, Peternakan, Perikanan Kabupaten
Yahukimo
*Agriculture, Plantations, Livestock, Fisheries Services of Yahukimo
Regency*

Tabel 5.1.3 Luas Panen, Produksi dan Rata-Rata Produksi Ubi Kayu dan Ubi Jalar Menurut Kecamatan Di Kabupaten Yahukimo, 2018*Table 5.1.3 Harvested Area, Production and Yield Rate of Cassava and Sweet Potato According to the Sub District in Yahukimo Regency, 2018*

Kecamatan/ <i>Sub District</i>	Ubi Kayu/ <i>Cassava</i>			Ubi Jalar/ <i>Sweet Potato</i>		
	Luas Panen/ <i>Harvested Area</i>	Produksi/ <i>Production</i>	Rata ² Hasil/ <i>Yield Rate</i>	Luas Panen/ <i>Harvested Area</i>	Produksi/ <i>Production</i>	Rata ² Hasil/ <i>Yield Rate</i>
	(Ha)	(Ton)	(Ton/Ha)	(Ha)	(Ton)	(Ton/Ha)
(1)	(2)	(3)	(4)	(5)	(6)	(7)
1 Kurima	-	-	-	-	-	-
2 Anggruk	-	-	-	-	-	-
3 Ninia	-	-	-	-	-	-
4 Dekai	-	-	-	-	-	-
5 Obio	-	-	-	-	-	-
6 Suru-Suru	-	-	-	-	-	-
7 Wusama	-	-	-	-	-	-
8 Amuma	-	-	-	-	-	-
9 Musaik	-	-	-	-	-	-
10 Pasema	-	-	-	-	-	-
11 Hogio	-	-	-	-	-	-
12 Mugi	-	-	-	-	-	-
13 Soba	-	-	-	-	-	-
14 Werima	-	-	-	-	-	-
15 Tangma	-	-	-	-	-	-
16 Ukha	-	-	-	-	-	-
17 Panggema	-	-	-	-	-	-
18 Kosarek	-	-	-	-	-	-
19 Nipsan	-	-	-	-	-	-
20 Ubahak	-	-	-	-	-	-
21 Pronggoli	-	-	-	-	-	-
22 Walma	-	-	-	-	-	-
23 Yahuliambut	-	-	-	-	-	-
24 Hereapini	-	-	-	-	-	-
25 Ubalih	-	-	-	-	-	-
26 Talambo	-	-	-	-	-	-
27 Puldama	-	-	-	-	-	-
28 Endomen	-	-	-	-	-	-
29 Kona	-	-	-	-	-	-
30 Dirwemna	-	-	-	-	-	-

Tabel 5.1.3 Lanjutan

Table 5.1.3 Continuous

Kecamatan/ <i>Sub District</i>	Ubi Kayu/ <i>Cassava</i>			Ubi Jalar/ <i>Sweet Potato</i>		
	Luas Panen/ <i>Harvested Area</i> (Ha)	Produksi/ <i>Production</i> (Ton)	Rata ² Hasil/ <i>Yield Rate</i> (Ton/Ha)	Luas Panen/ <i>Harvested Area</i> (Ha)	Produksi/ <i>Production</i> (Ton)	Rata ² Hasil/ <i>Yield Rate</i> (Ton/Ha)
(1)	(2)	(3)	(4)	(5)	(6)	(7)
31	Holuwon	-	-	-	-	-
32	Lolat	-	-	-	-	-
33	Soloikma	-	-	-	-	-
34	Sela	-	-	-	-	-
35	Korupun	-	-	-	-	-
36	Langda	-	-	-	-	-
37	Bomela	-	-	-	-	-
38	Suntamon	-	-	-	-	-
39	Seradala	-	-	-	-	-
40	Sobaham	-	-	-	-	-
41	Kabianggama	-	-	-	-	-
42	Kwelamdua	-	-	-	-	-
43	Kwikma	-	-	-	-	-
44	Hilipuk	-	-	-	-	-
45	Duram	-	-	-	-	-
46	Yogosem	-	-	-	-	-
47	Kayo	-	-	-	-	-
48	Sumo	-	-	-	-	-
49	Silimo	-	-	-	-	-
50	Samenage	-	-	-	-	-
51	Nalca	-	-	-	-	-
	Yahukimo	-	-	-	-	-

Sumber/ Source : Dinas Pertanian, Perkebunan, Peternakan, Perikanan Kabupaten
Yahukimo
Agriculture, Plantations, Livestock, Fisheries Services of Yahukimo
Regency

Tabel 5.1.4 Luas Panen, Produksi dan Rata-Rata Produksi Kacang Tanah dan Kedelai Menurut Kecamatan Di Kabupaten Yahukimo, 2018*Table 5.1.4 Harvested Area, Production and Yield Rate of Peanut and Soybean According to the Sub District in Yahukimo Regency, 2018*

Kecamatan/ Sub District	Kacang Tanah/ <i>Peanut</i>			Kedelai/ <i>Soybean</i>		
	Luas Panen/ Harvested Area (Ha)	Produksi/ Production (Ton)	Rata ² Hasil/ Yield Rate (Ton/Ha)	Luas Panen/ Harvested Area (Ha)	Produksi/ Production (Ton)	Rata ² Hasil/ Yield Rate (Ton/Ha)
	(1)	(2)	(3)	(4)	(5)	(6)
1 Kurima	-	-	-	-	-	-
2 Anggruk	-	-	-	-	-	-
3 Ninia	-	-	-	-	-	-
4 Dekai	-	-	-	-	-	-
5 Obio	-	-	-	-	-	-
6 Suru-Suru	-	-	-	-	-	-
7 Wusama	-	-	-	-	-	-
8 Amuma	-	-	-	-	-	-
9 Musaik	-	-	-	-	-	-
10 Pasema	-	-	-	-	-	-
11 Hogio	-	-	-	-	-	-
12 Mugi	-	-	-	-	-	-
13 Soba	-	-	-	-	-	-
14 Werima	-	-	-	-	-	-
15 Tangma	-	-	-	-	-	-
16 Ukha	-	-	-	-	-	-
17 Panggema	-	-	-	-	-	-
18 Kosarek	-	-	-	-	-	-
19 Nipsan	-	-	-	-	-	-
20 Ubahak	-	-	-	-	-	-
21 Pronggoli	-	-	-	-	-	-
22 Walma	-	-	-	-	-	-
23 Yahuliambut	-	-	-	-	-	-
24 Hereapini	-	-	-	-	-	-
25 Ubalihi	-	-	-	-	-	-
26 Talambo	-	-	-	-	-	-
27 Puldama	-	-	-	-	-	-
28 Endomen	-	-	-	-	-	-
29 Kona	-	-	-	-	-	-
30 Dirwemna	-	-	-	-	-	-

Tabel 5.1.4 Lanjutan

Table 5.1.4 Continuous

Kecamatan/ <i>Sub District</i>	Kacang Tanah/ <i>Peanut</i>			Kedelai/ <i>Soybean</i>		
	Luas Panen/ <i>Harvested Area</i> (Ha)	Produksi/ <i>Production</i> (Ton)	Rata ² Hasil/ <i>Yield Rate</i> (Ton/Ha)	Luas Panen/ <i>Harvested Area</i> (Ha)	Produksi/ <i>Production</i> (Ton)	Rata ² Hasil/ <i>Yield Rate</i> (Ton/Ha)
(1)	(2)	(3)	(4)	(5)	(6)	(7)
31	Holuwon	-	-	-	-	-
32	Lolat	-	-	-	-	-
33	Soloikma	-	-	-	-	-
34	Sela	-	-	-	-	-
35	Korupun	-	-	-	-	-
36	Langda	-	-	-	-	-
37	Bomela	-	-	-	-	-
38	Suntamon	-	-	-	-	-
39	Seradala	-	-	-	-	-
40	Sobaham	-	-	-	-	-
41	Kabianggama	-	-	-	-	-
42	Kwelamdua	-	-	-	-	-
43	Kwikma	-	-	-	-	-
44	Hilipuk	-	-	-	-	-
45	Duram	-	-	-	-	-
46	Yogosem	-	-	-	-	-
47	Kayo	-	-	-	-	-
48	Sumo	-	-	-	-	-
49	Silimo	-	-	-	-	-
50	Samenage	-	-	-	-	-
51	Nalca	-	-	-	-	-
	Yahukimo	-	-	-	-	-

Sumber/ Source : Dinas Pertanian, Perkebunan, Peternakan, Perikanan Kabupaten Yahukimo

Agriculture, Plantations, Livestock, Fisheries Services of Yahukimo Regency

Tabel 5.1.5 Luas Panen, Produksi dan Rata-Rata Produksi Kacang Hijau dan Kacang Panjang Menurut Kecamatan Di Kabupaten Yahukimo, 2018*Table 5.1.5 Harvested Area, Production and Yield Rate of Green Bean and Long Bean According to the Sub District in Yahukimo Regency, 2018*

Kecamatan/ Sub District	Kacang Hijau/ <i>Green Bean</i>			Kacang Panjang/ <i>Long Bean</i>		
	Luas Panen/ <i>Harvested Area</i> (Ha)	Produksi/ <i>Production</i> (Ton)	Rata ² Hasil/ <i>Yield Rate</i> (Ton/Ha)	Luas Panen/ <i>Harvested Area</i> (Ha)	Produksi/ <i>Production</i> (Ton)	Rata ² Hasil/ <i>Yield Rate</i> (Ton/Ha)
(1)	(2)	(3)	(4)	(5)	(6)	(7)
1 Kurima	-	-	-	-	-	-
2 Anggruk	-	-	-	-	-	-
3 Ninia	-	-	-	-	-	-
4 Dekai	-	-	-	-	-	-
5 Obio	-	-	-	-	-	-
6 Suru-Suru	-	-	-	-	-	-
7 Wusama	-	-	-	-	-	-
8 Amuma	-	-	-	-	-	-
9 Mosaik	-	-	-	-	-	-
10 Pasema	-	-	-	-	-	-
11 Hogio	-	-	-	-	-	-
12 Mugi	-	-	-	-	-	-
13 Soba	-	-	-	-	-	-
14 Werima	-	-	-	-	-	-
15 Tangma	-	-	-	-	-	-
16 Ukha	-	-	-	-	-	-
17 Panggema	-	-	-	-	-	-
18 Kosarek	-	-	-	-	-	-
19 Nipsan	-	-	-	-	-	-
20 Ubahak	-	-	-	-	-	-
21 Pronggoli	-	-	-	-	-	-
22 Walma	-	-	-	-	-	-
23 Yahuliambut	-	-	-	-	-	-
24 Hereapini	-	-	-	-	-	-
25 Ubalih	-	-	-	-	-	-
26 Talambo	-	-	-	-	-	-
27 Puldama	-	-	-	-	-	-
28 Endomen	-	-	-	-	-	-
29 Kona	-	-	-	-	-	-
30 Dirwemna	-	-	-	-	-	-

Tabel 5.1.5 Lanjutan

Table 5.1.5 Continuous

Kecamatan/ Sub District	Kacang Hijau/ <i>Green Bean</i>			Kacang Panjang/ <i>Long Bean</i>		
	Luas Panen/ <i>Harvested</i> Area (Ha)	Produksi/ <i>Production</i> (Ton)	Rata ² Hasil/ <i>Yield Rate</i> (Ton/Ha)	Luas Panen/ <i>Harvested</i> Area (Ha)	Produksi/ <i>Production</i> (Ton)	Rata ² Hasil/ <i>Yield Rate</i> (Ton/Ha)
(1)	(2)	(3)	(4)	(5)	(6)	(7)
31	Holuwon	-	-	-	-	-
32	Lolat	-	-	-	-	-
33	Soloikma	-	-	-	-	-
34	Sela	-	-	-	-	-
35	Korupun	-	-	-	-	-
36	Langda	-	-	-	-	-
37	Bomela	-	-	-	-	-
38	Suntamon	-	-	-	-	-
39	Seradala	-	-	-	-	-
40	Sobaham	-	-	-	-	-
41	Kabianggama	-	-	-	-	-
42	Kwelamdua	-	-	-	-	-
43	Kwikma	-	-	-	-	-
44	Hilipuk	-	-	-	-	-
45	Duram	-	-	-	-	-
46	Yogosem	-	-	-	-	-
47	Kayo	-	-	-	-	-
48	Sumo	-	-	-	-	-
49	Silimo	-	-	-	-	-
50	Samenage	-	-	-	-	-
51	Nalca	-	-	-	-	-
	Yahukimo	-	-	-	-	-

Sumber/ Source : Dinas Pertanian, Perkebunan, Peternakan, Perikanan Kabupaten Yahukimo

Agriculture, Plantations, Livestock, Fisheries Services of Yahukimo Regency

Tabel 5.1.6 Luas Panen, Produksi dan Rata-Rata Produksi Bawang Putih dan Ubi-Ubian Lain Menurut Kecamatan Di Kabupaten Yahukimo, 2018*Table 5.1.6 Harvested Area, Production and Yield Rate of Garlic and Other Cassava According to Sub District in Yahukimo Regency, 2018*

Kecamatan/ <i>Sub District</i>	Bawang Putih/ Garlic			Ubi-Ubian Lain/ Other Cassava		
	Luas Panen/ <i>Harvested Area</i> (Ha)	Produksi/ <i>Production</i> (Ton)	Rata ² Hasil/ <i>Yield Rate</i> (Ton/Ha)	Luas Panen/ <i>Harvested Area</i> (Ha)	Produksi/ <i>Production</i> (Ton)	Rata ² Hasil/ <i>Yield Rate</i> (Ton/Ha)
(1)	(2)	(3)	(4)	(5)	(6)	(7)
1 Kurima	-	-	-	-	-	-
2 Anggruk	-	-	-	-	-	-
3 Ninia	-	-	-	-	-	-
4 Dekai	-	-	-	-	-	-
5 Obio	-	-	-	-	-	-
6 Suru-Suru	-	-	-	-	-	-
7 Wusama	-	-	-	-	-	-
8 Amuma	-	-	-	-	-	-
9 Musaik	-	-	-	-	-	-
10 Pasema	-	-	-	-	-	-
11 Hogio	-	-	-	-	-	-
12 Mugi	-	-	-	-	-	-
13 Soba	-	-	-	-	-	-
14 Werima	-	-	-	-	-	-
15 Tangma	-	-	-	-	-	-
16 Ukha	-	-	-	-	-	-
17 Panggema	-	-	-	-	-	-
18 Kosarek	-	-	-	-	-	-
19 Nipsan	-	-	-	-	-	-
20 Ubahak	-	-	-	-	-	-
21 Pronggoli	-	-	-	-	-	-
22 Walma	-	-	-	-	-	-
23 Yahuliambut	-	-	-	-	-	-
24 Hereapini	-	-	-	-	-	-
25 Ubalih	-	-	-	-	-	-
26 Talambo	-	-	-	-	-	-
27 Puldama	-	-	-	-	-	-
28 Endomen	-	-	-	-	-	-
29 Kona	-	-	-	-	-	-
30 Dirwemna	-	-	-	-	-	-

Tabel 5.1.6 Lanjutan

Table 5.1.6 Continuous

Kecamatan/ Sub District	Bawang Putih/ Garlic			Ubi-Ubian Lain/ Other Cassava		
	Luas Panen/ Harvested Area (Ha)	Produksi/ Production (Ton)	Rata ² Hasil/ Yield Rate (Ton/Ha)	Luas Panen/ Harvested Area (Ha)	Produksi/ Production (Ton)	Rata ² Hasil/ Yield Rate (Ton/Ha)
	(1)	(2)	(3)	(4)	(5)	(6)
31 Holuwon	-	-	-	-	-	-
32 Lolat	-	-	-	-	-	-
33 Soloikma	-	-	-	-	-	-
34 Sela	-	-	-	-	-	-
35 Korupun	-	-	-	-	-	-
36 Langda	-	-	-	-	-	-
37 Bomela	-	-	-	-	-	-
38 Suntamon	-	-	-	-	-	-
39 Seradala	-	-	-	-	-	-
40 Sobaham	-	-	-	-	-	-
41 Kabianggama	-	-	-	-	-	-
42 Kwelamdua	-	-	-	-	-	-
43 Kwikma	-	-	-	-	-	-
44 Hilipuk	-	-	-	-	-	-
45 Duram	-	-	-	-	-	-
46 Yogosem	-	-	-	-	-	-
47 Kayo	-	-	-	-	-	-
48 Sumo	-	-	-	-	-	-
49 Silimo	-	-	-	-	-	-
50 Samenage	-	-	-	-	-	-
51 Nalca	-	-	-	-	-	-
Yahukimo	-	-	-	-	-	-

Sumber/ Source : Dinas Pertanian, Perkebunan, Peternakan, Perikanan Kabupaten Yahukimo

Agriculture, Plantations, Livestock, Fisheries Services of Yahukimo Regency

Tabel 5.1.7 Luas Panen, Produksi dan Rata-Rata Produksi Daun Bawang dan Bawang Merah Menurut Kecamatan Di Kabupaten Yahukimo, 2018*Table 5.1.7 Harvested Area, Production and Yield Rate of Leek and Onion According to the Sub District in Yahukimo Regency, 2018*

Kecamatan/ Sub District	Daun Bawang/ <i>Leek</i>			Bawang Merah/ <i>Onion</i>		
	Luas Panen/ <i>Harvested Area</i>	Produksi/ <i>Production</i>	Rata ² Hasil/ <i>Yield Rate</i>	Luas Panen/ <i>Harvested Area</i>	Produksi/ <i>Production</i>	Rata ² Hasil/ <i>Yield Rate</i>
	(Ha)	(Ton)	(Ton/Ha)	(Ha)	(Ton)	(Ton/Ha)
(1)	(2)	(3)	(4)	(5)	(6)	(7)
1 Kurima	-	-	-	-	-	-
2 Anggruk	-	-	-	-	-	-
3 Ninia	-	-	-	-	-	-
4 Dekai	-	-	-	-	-	-
5 Obio	-	-	-	-	-	-
6 Suru-Suru	-	-	-	-	-	-
7 Wusama	-	-	-	-	-	-
8 Amuma	-	-	-	-	-	-
9 Musaik	-	-	-	-	-	-
10 Pasema	-	-	-	-	-	-
11 Hogio	-	-	-	-	-	-
12 Mugi	-	-	-	-	-	-
13 Soba	-	-	-	-	-	-
14 Werima	-	-	-	-	-	-
15 Tangma	-	-	-	-	-	-
16 Ukha	-	-	-	-	-	-
17 Panggema	-	-	-	-	-	-
18 Kosarek	-	-	-	-	-	-
19 Nipsan	-	-	-	-	-	-
20 Ubahak	-	-	-	-	-	-
21 Pronggoli	-	-	-	-	-	-
22 Walma	-	-	-	-	-	-
23 Yahuliambut	-	-	-	-	-	-
24 Hereapini	-	-	-	-	-	-
25 Ubalihi	-	-	-	-	-	-
26 Talambo	-	-	-	-	-	-
27 Puldama	-	-	-	-	-	-
28 Endomen	-	-	-	-	-	-
29 Kona	-	-	-	-	-	-
30 Dirwemna	-	-	-	-	-	-

Tabel 5.1.7 Lanjutan*Table 5.1.7 Continuous*

Kecamatan/ <i>Sub District</i>	Daun Bawang/ <i>Leek</i>			Bawang Merah/ <i>Onion</i>		
	Luas Panen/ <i>Harvested Area</i> (Ha)	Produksi/ <i>Production</i> (Ton)	Rata ² Hasil/ <i>Yield Rate</i> (Ton/Ha)	Luas Panen/ <i>Harvested Area</i> (Ha)	Produksi/ <i>Production</i> (Ton)	Rata ² Hasil/ <i>Yield Rate</i> (Ton/Ha)
	(1)	(2)	(3)	(4)	(5)	(6)
31	Holuwon	-	-	-	-	-
32	Lolat	-	-	-	-	-
33	Soloikma	-	-	-	-	-
34	Sela	-	-	-	-	-
35	Korupun	-	-	-	-	-
36	Langda	-	-	-	-	-
37	Bomela	-	-	-	-	-
38	Suntamon	-	-	-	-	-
39	Seradala	-	-	-	-	-
40	Sobaham	-	-	-	-	-
41	Kabianggama	-	-	-	-	-
42	Kwelamdua	-	-	-	-	-
43	Kwikma	-	-	-	-	-
44	Hilipuk	-	-	-	-	-
45	Duram	-	-	-	-	-
46	Yogosem	-	-	-	-	-
47	Kayo	-	-	-	-	-
48	Sumo	-	-	-	-	-
49	Silimo	-	-	-	-	-
50	Samenage	-	-	-	-	-
51	Nalca	-	-	-	-	-
	Yahukimo	-	-	-	-	-

Sumber/ Source : Dinas Pertanian, Perkebunan, Peternakan, Perikanan Kabupaten Yahukimo
Agriculture, Plantations, Livestock, Fisheries Services of Yahukimo Regency

Tabel 5.1.8 Luas Panen, Produksi dan Rata-Rata Produksi Bayam dan Cabai Menurut Kecamatan Di Kabupaten Yahukimo, 2018*Table 5.1.8 Harvested Area, Production and Yield Rate of Spinach and Chili According to Sub District in Yahukimo Regency, 2018*

Kecamatan/ Sub District	B a y a m/ <i>Spinach</i>			C a b a i/ <i>Chili</i>		
	Luas Panen/ <i>Harvested Area</i>	Produksi/ <i>Production</i>	Rata ² Hasil/ <i>Yield Rate</i>	Luas Panen/ <i>Harvested Area</i>	Produksi/ <i>Production</i>	Rata ² Hasil/ <i>Yield Rate</i>
	(Ha)	(Ton)	(Ton/Ha)	(Ha)	(Ton)	(Ton/Ha)
(1)	(2)	(3)	(4)	(5)	(6)	(7)
1 Kurima	-	-	-	-	-	-
2 Anggruk	-	-	-	-	-	-
3 Ninia	-	-	-	-	-	-
4 Dekai	-	-	-	-	-	-
5 Obio	-	-	-	-	-	-
6 Suru-Suru	-	-	-	-	-	-
7 Wusama	-	-	-	-	-	-
8 Amuma	-	-	-	-	-	-
9 MUSAIK	-	-	-	-	-	-
10 Pasema	-	-	-	-	-	-
11 Hogio	-	-	-	-	-	-
12 Mugi	-	-	-	-	-	-
13 Soba	-	-	-	-	-	-
14 Werima	-	-	-	-	-	-
15 Tangma	-	-	-	-	-	-
16 Ukha	-	-	-	-	-	-
17 Panggema	-	-	-	-	-	-
18 Kosarek	-	-	-	-	-	-
19 Nipsan	-	-	-	-	-	-
20 Ubahak	-	-	-	-	-	-
21 Pronggoli	-	-	-	-	-	-
22 Walma	-	-	-	-	-	-
23 Yahuliambut	-	-	-	-	-	-
24 Hereapini	-	-	-	-	-	-
25 Ubalih	-	-	-	-	-	-
26 Talambo	-	-	-	-	-	-
27 Puldama	-	-	-	-	-	-
28 Endomen	-	-	-	-	-	-
29 Kona	-	-	-	-	-	-
30 Dirwemna	-	-	-	-	-	-

Tabel 5.1.8 Lanjutan

Table 5.1.8 Continuous

Kecamatan/ Sub District	B a y a m/ <i>Spinach</i>			C a b a i/ <i>Chili</i>		
	Luas Panen/ <i>Harvested Area</i> (Ha)	Produksi/ <i>Production</i> (Ton)	Rata ² Hasil/ <i>Yield Rate</i> (Ton/Ha)	Luas Panen/ <i>Harvested Area</i> (Ha)	Produksi/ <i>Production</i> (Ton)	Rata ² Hasil/ <i>Yield Rate</i> (Ton/Ha)
	(1)	(2)	(3)	(4)	(5)	(6)
31	Holuwon	-	-	-	-	-
32	Lolat	-	-	-	-	-
33	Soloikma	-	-	-	-	-
34	Sela	-	-	-	-	-
35	Korupun	-	-	-	-	-
36	Langda	-	-	-	-	-
37	Bomela	-	-	-	-	-
38	Suntamon	-	-	-	-	-
39	Seradala	-	-	-	-	-
40	Sobaham	-	-	-	-	-
41	Kabianggama	-	-	-	-	-
42	Kwelamdua	-	-	-	-	-
43	Kwikma	-	-	-	-	-
44	Hilipuk	-	-	-	-	-
45	Duram	-	-	-	-	-
46	Yogosem	-	-	-	-	-
47	Kayo	-	-	-	-	-
48	Sumo	-	-	-	-	-
49	Silimo	-	-	-	-	-
50	Samenage	-	-	-	-	-
51	Nalca	-	-	-	-	-
	Yahukimo	-	-	-	-	-

Sumber/ Source : Dinas Pertanian, Perkebunan, Peternakan, Perikanan Kabupaten Yahukimo
Agriculture, Plantations, Livestock, Fisheries Services of Yahukimo Regency

Tabel 5.1.9 Luas Panen, Produksi dan Rata-Rata Produksi Buncis dan Wortel Menurut Kecamatan Di Kabupaten Yahukimo, 2018*Table 5.1.9 Harvested Area, Production and Yield Rate of Bean and Carrot According to Sub District in Yahukimo Regency, 2018*

Kecamatan/ Sub District	Buncis/ <i>Bean</i>			Wortel/ <i>Carrot</i>		
	Luas Panen/ Harvested Area (Ha)	Produksi/ Production (Ton)	Rata ² Hasil/ Yield Rate (Ton/Ha)	Luas Panen/ Harvested Area (Ha)	Produksi/ Production (Ton)	Rata ² Hasil/ Yield Rate (Ton/Ha)
	(1)	(2)	(3)	(4)	(5)	(6)
1 Kurima	-	-	-	-	-	-
2 Anggruk	-	-	-	-	-	-
3 Ninia	-	-	-	-	-	-
4 Dekai	-	-	-	-	-	-
5 Obio	-	-	-	-	-	-
6 Suru-Suru	-	-	-	-	-	-
7 Wusama	-	-	-	-	-	-
8 Amuma	-	-	-	-	-	-
9 Musaik	-	-	-	-	-	-
10 Pasema	-	-	-	-	-	-
11 Hogio	-	-	-	-	-	-
12 Mugi	-	-	-	-	-	-
13 Soba	-	-	-	-	-	-
14 Werima	-	-	-	-	-	-
15 Tangma	-	-	-	-	-	-
16 Ukha	-	-	-	-	-	-
17 Panggema	-	-	-	-	-	-
18 Kosarek	-	-	-	-	-	-
19 Nipsan	-	-	-	-	-	-
20 Ubahak	-	-	-	-	-	-
21 Pronggoli	-	-	-	-	-	-
22 Walma	-	-	-	-	-	-
23 Yahuliambut	-	-	-	-	-	-
24 Hereapini	-	-	-	-	-	-
25 Ubalih	-	-	-	-	-	-
26 Talambo	-	-	-	-	-	-
27 Puldama	-	-	-	-	-	-
28 Endomen	-	-	-	-	-	-
29 Kona	-	-	-	-	-	-
30 Dirwemna	-	-	-	-	-	-

Tabel 5.1.9 Lanjutan

Table 5.1.9 Continuous

Kecamatan/ Sub District	Buncis/ <i>Bean</i>			Wortel/ <i>Carrot</i>		
	Luas Panen/ <i>Harvested Area</i> (Ha)	Produksi/ <i>Productio n</i> (Ton)	Rata ² Hasil/ <i>Yield Rate</i> (Ton/Ha)	Luas Panen/ <i>Harvested Area</i> (Ha)	Produksi/ <i>Productio n</i> (Ton)	Rata ² Hasil/ <i>Yield Rate</i> (Ton/Ha)
(1)	(2)	(3)	(4)	(5)	(6)	(7)
31	Holuwon	-	-	-	-	-
32	Lolat	-	-	-	-	-
33	Soloikma	-	-	-	-	-
34	Sela	-	-	-	-	-
35	Korupun	-	-	-	-	-
36	Langda	-	-	-	-	-
37	Bomela	-	-	-	-	-
38	Suntamon	-	-	-	-	-
39	Seradala	-	-	-	-	-
40	Sobaham	-	-	-	-	-
41	Kabianggama	-	-	-	-	-
42	Kwelamdua	-	-	-	-	-
43	Kwikma	-	-	-	-	-
44	Hilipuk	-	-	-	-	-
45	Duram	-	-	-	-	-
46	Yogosem	-	-	-	-	-
47	Kayo	-	-	-	-	-
48	Sumo	-	-	-	-	-
49	Silimo	-	-	-	-	-
50	Samenage	-	-	-	-	-
51	Nalca	-	-	-	-	-
	Yahukimo	-	-	-	-	-

Sumber/ Source : Dinas Pertanian, Perkebunan, Peternakan, Perikanan Kabupaten
Yahukimo
Agriculture, Plantations, Livestock, Fisheries Services of Yahukimo
Regency

Tabel 5.1.10 Luas Panen, Produksi dan Rata-Rata Produksi Kangkung dan Labu Siam Menurut Kecamatan Di Kabupaten Yahukimo, 2018*Table 5.1.10 Harvested Area, Production and Yield Rate of Kale and Pumpkin According to Sub District in Yahukimo Regency, 2018*

Kecamatan/ Sub District	K a n g k u n g/ <i>Kale</i>			Labu Siam/ <i>Pumpkin</i>		
	Luas Panen/ <i>Harvested Area</i> (Ha)	Produksi/ <i>Production</i> (Ton)	Rata ² Hasil/ <i>Yield Rate</i> (Ton/Ha)	Luas Panen/ <i>Harvested Area</i> (Ha)	Produksi/ <i>Production</i> (Ton)	Rata ² Hasil/ <i>Yield Rate</i> (Ton/Ha)
(1)	(2)	(3)	(4)	(5)	(6)	(7)
1 Kurima	-	-	-	-	-	-
2 Anggruk	-	-	-	-	-	-
3 Ninia	-	-	-	-	-	-
4 Dekai	-	-	-	-	-	-
5 Obio	-	-	-	-	-	-
6 Suru-Suru	-	-	-	-	-	-
7 Wusama	-	-	-	-	-	-
8 Amuma	-	-	-	-	-	-
9 Musaik	-	-	-	-	-	-
10 Pasema	-	-	-	-	-	-
11 Hogio	-	-	-	-	-	-
12 Mugi	-	-	-	-	-	-
13 Soba	-	-	-	-	-	-
14 Werima	-	-	-	-	-	-
15 Tangma	-	-	-	-	-	-
16 Ukha	-	-	-	-	-	-
17 Panggema	-	-	-	-	-	-
18 Kosarek	-	-	-	-	-	-
19 Nipsan	-	-	-	-	-	-
20 Ubahak	-	-	-	-	-	-
21 Pronggoli	-	-	-	-	-	-
22 Walma	-	-	-	-	-	-
23 Yahuliambut	-	-	-	-	-	-
24 Hereapini	-	-	-	-	-	-
25 Ubalihi	-	-	-	-	-	-
26 Talambo	-	-	-	-	-	-
27 Puldama	-	-	-	-	-	-
28 Endomen	-	-	-	-	-	-
29 Kona	-	-	-	-	-	-
30 Dirwemna	-	-	-	-	-	-

Tabel 5.1.10 Lanjutan

Table 5.1.10 Continuous

Kecamatan/ Sub District	Kangkung/ Kale			Labu Siam/ Pumpkin		
	Luas Panen/ Harvested Area (Ha)	Produksi/ Production (Ton)	Rata ² Hasil/ Yield Rate (Ton/Ha)	Luas Panen/ Harvested Area (Ha)	Produksi/ Production (Ton)	Rata ² Hasil/ Yield Rate (Ton/Ha)
(1)	(2)	(3)	(4)	(5)	(6)	(7)
31	Holuwon	-	-	-	-	-
32	Lolat	-	-	-	-	-
33	Soloikma	-	-	-	-	-
34	Sela	-	-	-	-	-
35	Korupun	-	-	-	-	-
36	Langda	-	-	-	-	-
37	Bomela	-	-	-	-	-
38	Suntamon	-	-	-	-	-
39	Seradala	-	-	-	-	-
40	Sobaham	-	-	-	-	-
41	Kabianggama	-	-	-	-	-
42	Kwelamdua	-	-	-	-	-
43	Kwikma	-	-	-	-	-
44	Hilipuk	-	-	-	-	-
45	Duram	-	-	-	-	-
46	Yogosem	-	-	-	-	-
47	Kayo	-	-	-	-	-
48	Sumo	-	-	-	-	-
49	Silimo	-	-	-	-	-
50	Samenage	-	-	-	-	-
51	Nalca	-	-	-	-	-
	Yahukimo	-	-	-	-	-

Sumber/ Source : Dinas Pertanian, Perkebunan, Peternakan, Perikanan Kabupaten Yahukimo

Agriculture, Plantations, Livestock, Fisheries Services of Yahukimo Regency

Tabel 5.1.11 Luas Panen, Produksi dan Rata-Rata Produksi Kubis dan Terong Menurut Kecamatan Di Kabupaten Yahukimo, 2018*Table 5.1.11 Harvested Area, Production and Yield Rate of Cabbage and Eggplant According to Sub District in Yahukimo Regency, 2018*

Kecamatan/ Sub District	Kubis/ <i>Cabbage</i>			Terong/ <i>Eggplant</i>		
	Luas Panen/ <i>Harvested Area</i>	Produksi/ <i>Production</i>	Rata ² Hasil/ <i>Yield Rate</i>	Luas Panen/ <i>Harvested Area</i>	Produksi/ <i>Production</i>	Rata ² Hasil/ <i>Yield Rate</i>
	(Ha)	(Ton)	(Ton/Ha)	(Ha)	(Ton)	(Ton/Ha)
(1)	(2)	(3)	(4)	(5)	(6)	(7)
1 Kurima	-	-	-	-	-	-
2 Anggruk	-	-	-	-	-	-
3 Ninia	-	-	-	-	-	-
4 Dekai	-	-	-	-	-	-
5 Obio	-	-	-	-	-	-
6 Suru-Suru	-	-	-	-	-	-
7 Wusama	-	-	-	-	-	-
8 Amuma	-	-	-	-	-	-
9 Mosaik	-	-	-	-	-	-
10 Pasema	-	-	-	-	-	-
11 Hogio	-	-	-	-	-	-
12 Mugi	-	-	-	-	-	-
13 Soba	-	-	-	-	-	-
14 Werima	-	-	-	-	-	-
15 Tangma	-	-	-	-	-	-
16 Ukha	-	-	-	-	-	-
17 Panggema	-	-	-	-	-	-
18 Kosarek	-	-	-	-	-	-
19 Nipsan	-	-	-	-	-	-
20 Ubahak	-	-	-	-	-	-
21 Pronggoli	-	-	-	-	-	-
22 Walma	-	-	-	-	-	-
23 Yahuliambut	-	-	-	-	-	-
24 Hereapini	-	-	-	-	-	-
25 Ubalihi	-	-	-	-	-	-
26 Talambo	-	-	-	-	-	-
27 Puldama	-	-	-	-	-	-
28 Endomen	-	-	-	-	-	-
29 Kona	-	-	-	-	-	-
30 Dirwemna	-	-	-	-	-	-

Tabel 5.1.11 Lanjutan

Table 5.1.11 Continuous

Kecamatan/ Sub District	Kubis/ <i>Cabbage</i>			Terong/ <i>Eggplant</i>		
	Luas Panen/ <i>Harvested Area</i> (Ha)	Produksi/ <i>Production</i> (Ton)	Rata ² Hasil/ <i>Yield Rate</i> (Ton/Ha)	Luas Panen/ <i>Harvested Area</i> (Ha)	Produksi/ <i>Production</i> (Ton)	Rata ² Hasil/ <i>Yield Rate</i> (Ton/Ha)
	(1)	(2)	(3)	(4)	(5)	(6)
31	Holuwon	-	-	-	-	-
32	Lolat	-	-	-	-	-
33	Soloikma	-	-	-	-	-
34	Sela	-	-	-	-	-
35	Korupun	-	-	-	-	-
36	Langda	-	-	-	-	-
37	Bomela	-	-	-	-	-
38	Suntamon	-	-	-	-	-
39	Seradala	-	-	-	-	-
40	Sobaham	-	-	-	-	-
41	Kabiangama	-	-	-	-	-
42	Kwelamdua	-	-	-	-	-
43	Kwikma	-	-	-	-	-
44	Hilipuk	-	-	-	-	-
45	Duram	-	-	-	-	-
46	Yogosem	-	-	-	-	-
47	Kayo	-	-	-	-	-
48	Sumo	-	-	-	-	-
49	Silimo	-	-	-	-	-
50	Samenage	-	-	-	-	-
51	Nalca	-	-	-	-	-
	Yahukimo	-	-	-	-	-

Sumber/ Source : Dinas Pertanian, Perkebunan, Peternakan, Perikanan Kabupaten Yahukimo
Agriculture, Plantations, Livestock, Fisheries Services of Yahukimo Regency

Tabel 5.1.12 Luas Panen, Produksi dan Rata-Rata Produksi Petsai/Sawi dan Tomat Menurut Kecamatan Di Kabupaten Yahukimo, 2018*Table 5.1.12 Harvested Area, Production and Yield Rate of Chinese Cabbage / Mustard Green and Tomato According to Sub District in Yahukimo Regency, 2018*

Kecamatan/ <i>Sub District</i>	Petsai / Sawi/ <i>Chinese Cabbage / Mustard Green</i>			T o m a t/ <i>Tomato</i>		
	Luas Panen/ <i>Harvested Area</i>	Produksi/ <i>Production</i>	Rata ² Hasil/ <i>Yield Rate</i>	Luas Panen/ <i>Harvested Area</i>	Produksi/ <i>Production</i>	Rata ² Hasil/ <i>Yield Rate</i>
	(Ha)	(Ton)	(Ton/Ha)	(Ha)	(Ton)	(Ton/Ha)
(1)	(2)	(3)	(4)	(5)	(6)	(7)
1 Kurima	-	-	-	-	-	-
2 Anggruk	-	-	-	-	-	-
3 Ninia	-	-	-	-	-	-
4 Dekai	-	-	-	-	-	-
5 Obio	-	-	-	-	-	-
6 Suru-Suru	-	-	-	-	-	-
7 Wusama	-	-	-	-	-	-
8 Amuma	-	-	-	-	-	-
9 Musaik	-	-	-	-	-	-
10 Pasema	-	-	-	-	-	-
11 Hogio	-	-	-	-	-	-
12 Mugi	-	-	-	-	-	-
13 Soba	-	-	-	-	-	-
14 Werima	-	-	-	-	-	-
15 Tangma	-	-	-	-	-	-
16 Ukha	-	-	-	-	-	-
17 Panggema	-	-	-	-	-	-
18 Kosarek	-	-	-	-	-	-
19 Nipsan	-	-	-	-	-	-
20 Ubahak	-	-	-	-	-	-
21 Pronggoli	-	-	-	-	-	-
22 Walma	-	-	-	-	-	-
23 Yahuliambut	-	-	-	-	-	-
24 Hereapini	-	-	-	-	-	-
25 Ubalihi	-	-	-	-	-	-
26 Talambo	-	-	-	-	-	-
27 Puldama	-	-	-	-	-	-
28 Endomen	-	-	-	-	-	-
29 Kona	-	-	-	-	-	-
30 Dirwemna	-	-	-	-	-	-

Tabel 5.1.12 Lanjutan

Table 5.1.12 Continuous

Kecamatan/ <i>Sub District</i>	Petsai / Sawi/ <i>Chinese Cabage / Mustard Green</i>			Tomat/ <i>Tomato</i>		
	Luas Panen/ <i>Harvested Area</i> (Ha)	Produksi/ <i>Production</i> (Ton)	Rata ² Hasil/ <i>Yield Rate</i> (Ton/Ha)	Luas Panen/ <i>Harvested Area</i> (Ha)	Produksi/ <i>Production</i> (Ton)	Rata ² Hasil/ <i>Yield Rate</i> (Ton/Ha)
(1)	(2)	(3)	(4)	(5)	(6)	(7)
31	Holuwon	-	-	-	-	-
32	Lolat	-	-	-	-	-
33	Soloikma	-	-	-	-	-
34	Sela	-	-	-	-	-
35	Korupun	-	-	-	-	-
36	Langda	-	-	-	-	-
37	Bomela	-	-	-	-	-
38	Suntamon	-	-	-	-	-
39	Seradala	-	-	-	-	-
40	Sobaham	-	-	-	-	-
41	Kabianggama	-	-	-	-	-
42	Kwelamdua	-	-	-	-	-
43	Kwikma	-	-	-	-	-
44	Hilipuk	-	-	-	-	-
45	Duram	-	-	-	-	-
46	Yogosem	-	-	-	-	-
47	Kayo	-	-	-	-	-
48	Sumo	-	-	-	-	-
49	Silimo	-	-	-	-	-
50	Samenage	-	-	-	-	-
51	Nalca	-	-	-	-	-
	Yahukimo	-	-	-	-	-

Sumber/ Source : Dinas Pertanian, Perkebunan, Peternakan, Perikanan Kabupaten
Yahukimo
Agriculture, Plantations, Livestock, Fisheries Services of Yahukimo
Regency

Tabel 5.1.13 Luas Panen, Produksi dan Rata-Rata Produksi Ketimun dan Kentang Menurut Kecamatan Di Kabupaten Yahukimo, 2018*Table 5.1.13 Harvested Area, Production and Yield Rate of Cucumber and Potato According to Sub District in Yahukimo Regency, 2018*

Kecamatan/ Sub District	Ketimun/ <i>Cucumber</i>			Kentang/ <i>Potato</i>		
	Luas Panen/ <i>Harvested Area</i> (Ha)	Produksi/ <i>Production</i> (Ton)	Rata ² Hasil/ <i>Yield Rate</i> (Ton/Ha)	Luas Panen/ <i>Harvested Area</i> (Ha)	Produksi/ <i>Production</i> (Ton)	Rata ² Hasil/ <i>Yield Rate</i> (Ton/Ha)
(1)	(2)	(3)	(4)	(5)	(6)	(7)
1 Kurima	-	-	-	-	-	-
2 Anggruk	-	-	-	-	-	-
3 Ninia	-	-	-	-	-	-
4 Dekai	-	-	-	-	-	-
5 Obio	-	-	-	-	-	-
6 Suru-Suru	-	-	-	-	-	-
7 Wusama	-	-	-	-	-	-
8 Amuma	-	-	-	-	-	-
9 Musaik	-	-	-	-	-	-
10 Pasema	-	-	-	-	-	-
11 Hogio	-	-	-	-	-	-
12 Mugi	-	-	-	-	-	-
13 Soba	-	-	-	-	-	-
14 Werima	-	-	-	-	-	-
15 Tangma	-	-	-	-	-	-
16 Ukha	-	-	-	-	-	-
17 Panggema	-	-	-	-	-	-
18 Kosarek	-	-	-	-	-	-
19 Nipsan	-	-	-	-	-	-
20 Ubahak	-	-	-	-	-	-
21 Pronggoli	-	-	-	-	-	-
22 Walma	-	-	-	-	-	-
23 Yahuliambut	-	-	-	-	-	-
24 Hereapini	-	-	-	-	-	-
25 Ubalihi	-	-	-	-	-	-
26 Talambo	-	-	-	-	-	-
27 Puldama	-	-	-	-	-	-
28 Endomen	-	-	-	-	-	-
29 Kona	-	-	-	-	-	-
30 Dirwemna	-	-	-	-	-	-

Tabel 5.1.13 Lanjutan

Table 5.1.13 Continuous

Kecamatan/ Sub District	Ketimun/ <i>Cucumber</i>			Kentang/ <i>Potato</i>		
	Luas Panen/ <i>Harvested Area</i> (Ha)	Produksi/ <i>Production</i> (Ton)	Rata ² Hasil/ <i>Yield Rate</i> (Ton/Ha)	Luas Panen/ <i>Harvested Area</i> (Ha)	Produksi/ <i>Production</i> (Ton)	Rata ² Hasil/ <i>Yield Rate</i> (Ton/Ha)
(1)	(2)	(3)	(4)	(5)	(6)	(7)
31	Holuwon	-	-	-	-	-
32	Lolat	-	-	-	-	-
33	Soloikma	-	-	-	-	-
34	Sela	-	-	-	-	-
35	Korupun	-	-	-	-	-
36	Langda	-	-	-	-	-
37	Bomela	-	-	-	-	-
38	Suntamon	-	-	-	-	-
39	Seradala	-	-	-	-	-
40	Sobaham	-	-	-	-	-
41	Kabianggama	-	-	-	-	-
42	Kwelamdua	-	-	-	-	-
43	Kwikma	-	-	-	-	-
44	Hilipuk	-	-	-	-	-
45	Duram	-	-	-	-	-
46	Yogosem	-	-	-	-	-
47	Kayo	-	-	-	-	-
48	Sumo	-	-	-	-	-
49	Silimo	-	-	-	-	-
50	Samenage	-	-	-	-	-
51	Nalca	-	-	-	-	-
	Yahukimo	-	-	-	-	-

Sumber/ Source : Dinas Pertanian, Perkebunan, Peternakan, Perikanan Kabupaten Yahukimo

Agriculture, Plantations, Livestock, Fisheries Services of Yahukimo Regency

Tabel 5.1.14 Luas Panen, Produksi dan Rata-Rata Produksi Jambu Biji dan Salak Menurut Kecamatan Di Kabupaten Yahukimo, 2018*Table 5.1.14 Harvested Area, Production and Yield Rate of Guava and Salak According to Sub District in Yahukimo Regency, 2018*

Kecamatan/ Sub District	Jambu Biji/ <i>Guava</i>			S a l a k		
	Luas Panen/ <i>Harvested Area</i> (Ha)	Produksi/ <i>Production</i> (Ton)	Rata ² Hasil/ <i>Yield Rate</i> (Ton/Ha)	Luas Panen/ <i>Harvested Area</i> (Ha)	Produksi/ <i>Production</i> (Ton)	Rata ² Hasil/ <i>Yield Rate</i> (Ton/Ha)
(1)	(2)	(3)	(4)	(5)	(6)	(7)
1 Kurima	3	2	1.5	-	-	-
2 Anggruk	2	1.2	1.67	-	-	-
3 Ninia	-	-	-	-	-	-
4 Dekai	3	4	0.75	-	-	-
5 Obio	2	1	2	-	-	-
6 Suru-Suru	2	1	2	-	-	-
7 Wusama	-	-	-	-	-	-
8 Amuma	-	-	-	-	-	-
9 Mosaik	-	-	-	-	-	-
10 Pasema	3	1	3	-	-	-
11 Hogio	2	1	2	-	-	-
12 Mugi	-	-	-	-	-	-
13 Soba	-	-	-	-	-	-
14 Werima	-	-	-	-	-	-
15 Tangma	1	1	1	-	-	-
16 Ukha	-	-	-	-	-	-
17 Panggema	2	1	2	-	-	-
18 Kosarek	-	-	-	-	-	-
19 Nipsan	-	-	-	-	-	-
20 Ubahak	-	-	-	-	-	-
21 Pronggoli	1	0.1	10	-	-	-
22 Walma	-	-	-	-	-	-
23 Yahuliambut	-	-	-	-	-	-
24 Hereapini	-	-	-	-	-	-
25 Ubalih	-	-	-	-	-	-
26 Talambo	-	-	-	-	-	-
27 Puldama	1	1	1	-	-	-
28 Endomen	1	0.1	-	-	-	-
29 Kona	2	1	2	-	-	-
30 Dirwemna	-	-	-	-	-	-

Tabel 5.1.14 Lanjutan

Table 5.1.14 Continuous

Kecamatan/ Sub District	Jambu Biji/ <i>Guava</i>			S a l a k			
	Luas Panen/ <i>Harvested Area</i> (Ha)	Produksi/ <i>Production</i> (Ton)	Rata ² Hasil/ <i>Yield Rate</i> (Ton/Ha)	Luas Panen/ <i>Harvested Area</i> (Ha)	Produksi/ <i>Production</i> (Ton)	Rata ² Hasil/ <i>Yield Rate</i> (Ton/Ha)	
	(1)	(2)	(3)	(4)	(5)	(6)	(7)
31	Holuwon	3	2	1.5	-	-	-
32	Lolat	1	0.1	10	-	-	-
33	Soloikma	1	0.1	10	-	-	-
34	Sela	1	-	-	-	-	-
35	Korupun	-	-	-	-	-	-
36	Langda	1	0.1	10	-	-	-
37	Bomela	1	0.1	10	-	-	-
38	Suntamon	1	-	-	-	-	-
39	Seradala	2	1	2	-	-	-
40	Sobaham	-	-	-	-	-	-
41	Kabianggama	-	-	-	-	-	-
42	Kwelamdua	-	-	-	-	-	-
43	Kwikma	-	-	-	-	-	-
44	Hilipuk	-	-	-	-	-	-
45	Duram	-	-	-	-	-	-
46	Yogosem	-	-	-	-	-	-
47	Kayo	-	-	-	-	-	-
48	Sumo	4	2	2	-	-	-
49	Silimo	3	1	3	-	-	-
50	Samenage	2	1	2	-	-	-
51	Nalca	2	1	2	-	-	-
	Yahukimo	47	23.8	1.97	-	-	-

Sumber/ Source : Dinas Pertanian, Perkebunan, Peternakan, Perikanan Kabupaten Yahukimo
Agriculture, Plantations, Livestock, Fisheries Services of Yahukimo Regency

Tabel 5.1.15 Luas Panen, Produksi dan Rata-Rata Produksi Alpukat dan Mangga Menurut Kecamatan Di Kabupaten Yahukimo, 2018*Table 5.1.15 Harvested Area, Production and Average Avocado and Mango Production According to Sub District in Yahukimo Regency, 2018*

Kecamatan/ Sub District	Alpukat/ <i>Avocado</i>			Mangga/ <i>Mango</i>		
	Luas Panen/ <i>Harvested Area</i>	Produksi/ <i>Production</i>	Rata ² Hasil/ <i>Yield Rate</i>	Luas Panen/ <i>Harvested Area</i>	Produksi/ <i>Production</i>	Rata ² Hasil/ <i>Yield Rate</i>
	Area (Ha)	(Ton)	(Ton/Ha)	Area (Ha)	(Ton)	(Ton/Ha)
(1)	(2)	(3)	(4)	(5)	(6)	(7)
1 Kurima	1	-	-	-	-	-
2 Anggruk	2	-	-	-	-	-
3 Ninia	-	-	-	-	-	-
4 Dekai	-	-	-	-	-	-
5 Obio	1	-	-	-	-	-
6 Suru-Suru	1	-	-	-	-	-
7 Wusama	-	-	-	-	-	-
8 Amuma	-	-	-	-	-	-
9 Mosaik	-	-	-	-	-	-
10 Pasema	1	-	-	-	-	-
11 Hogio	-	-	-	-	-	-
12 Mugi	-	-	-	-	-	-
13 Soba	-	-	-	-	-	-
14 Werima	-	-	-	-	-	-
15 Tangma	-	-	-	-	-	-
16 Ukha	-	-	-	-	-	-
17 Panggema	-	-	-	-	-	-
18 Kosarek	-	-	-	-	-	-
19 Nipsan	-	-	-	-	-	-
20 Ubahak	-	-	-	-	-	-
21 Pronggoli	-	-	-	-	-	-
22 Walma	-	-	-	-	-	-
23 Yahuliambut	1	-	-	-	-	-
24 Hereapini	1	-	-	-	-	-
25 Ubalihi	-	-	-	-	-	-
26 Talambo	-	-	-	-	-	-
27 Puldama	-	-	-	-	-	-
28 Endomen	-	-	-	-	-	-
29 Kona	-	-	-	-	-	-
30 Dirwemna	-	-	-	-	-	-

Tabel 5.1.15 Lanjutan*Table 5.1.15 Continuous*

Kecamatan/ <i>Sub District</i>	Alpukat/ <i>Avocado</i>			Mangga/ <i>Mango</i>			
	Luas Panen/ <i>Harvested Area</i>	Produksi/ <i>Production</i>	Rata ² Hasil/ <i>Yield Rate</i>	Luas Panen/ <i>Harvested Area</i>	Produksi/ <i>Production</i>	Rata ² Hasil/ <i>Yield Rate</i>	
	(Ha)	(Ton)	(Ton/Ha)	(Ha)	(Ton)	(Ton/Ha)	
(1)	(2)	(3)	(4)	(5)	(6)	(7)	
31	Holuwon	2	-	-	1	-	-
32	Lolat	1	-	-	1	-	-
33	Soloikma	1	-	-	-	-	-
34	Sela	1	-	-	-	-	-
35	Korupun	2	-	-	1	-	-
36	Langda	1	-	-	-	-	-
37	Bomela	2	-	-	-	-	-
38	Suntamon	-	-	-	1	-	-
39	Seradala	-	-	-	-	-	-
40	Sobaham	-	-	-	-	-	-
41	Kabianggama	-	-	-	-	-	-
42	Kwelamdua	-	-	-	-	-	-
43	Kwikma	-	-	-	-	-	-
44	Hilipuk	-	-	-	-	-	-
45	Duram	1	-	-	-	-	-
46	Yogosem	2	-	-	-	-	-
47	Kayo	-	-	-	-	-	-
48	Sumo	-	-	-	-	-	-
49	Silimo	1	-	-	-	-	-
50	Samenage	1	-	-	-	-	-
51	Nalca	-	-	-	-	-	-
	Yahukimo	23	-	-	4	-	-

Sumber/ Source : Dinas Pertanian, Perkebunan, Peternakan, Perikanan Kabupaten Yahukimo
Agriculture, Plantations, Livestock, Fisheries Services of Yahukimo Regency

Tabel 5.1.16 Luas Panen, Produksi dan Rata-Rata Produksi Jeruk dan Nanas Menurut Kecamatan Di Kabupaten Yahukimo, 2018*Table 5.1.16 Harvested Area, Production and Yield Rate of Oranges and Pineapple According to Sub District in Yahukimo Regency, 2018*

Kecamatan/ Sub District	Jeruk/ <i>Oranges</i>			Nanas/ <i>Pineapple</i>		
	Luas Panen/ <i>Harvested Area</i> (Ha)	Produksi/ <i>Production</i> (Ton)	Rata ² Hasil/ <i>Yield Rate</i> (Ton/Ha)	Luas Panen/ <i>Harvested Area</i> (Ha)	Produksi/ <i>Production</i> (Ton)	Rata ² Hasil/ <i>Yield Rate</i> (Ton/Ha)
(1)	(2)	(3)	(4)	(5)	(6)	(7)
1 Kurima	4	-	-	-	-	-
2 Anggruk	4	-	-	-	-	-
3 Ninia	-	-	-	-	-	-
4 Dekai	4	-	-	-	-	-
5 Obio	2	-	-	-	-	-
6 Suru-Suru	2	-	-	-	-	-
7 Wusama	-	-	-	-	-	-
8 Amuma	-	-	-	-	-	-
9 Mosaik	1	-	-	-	-	-
10 Pasema	2	-	-	-	-	-
11 Hogio	1	-	-	-	-	-
12 Mugi	-	-	-	-	-	-
13 Soba	-	-	-	-	-	-
14 Werima	-	-	-	-	-	-
15 Tangma	1	-	-	-	-	-
16 Ukha	2	-	-	-	-	-
17 Panggema	1	-	-	-	-	-
18 Kosarek	2	-	-	-	-	-
19 Nipsan	1	-	-	-	-	-
20 Ubahak	-	-	-	-	-	-
21 Pronggoli	-	-	-	-	-	-
22 Walma	1	-	-	-	-	-
23 Yahuliambut	1	-	-	-	-	-
24 Hereapini	-	-	-	-	-	-
25 Ubalihi	-	-	-	-	-	-
26 Talambo	-	-	-	-	-	-
27 Puldama	-	-	-	-	-	-
28 Endomen	1	-	-	-	-	-
29 Kona	-	-	-	-	-	-
30 Dirwemna	-	-	-	-	-	-

Tabel 5.1.16 Lanjutan

Table 5.1.16 Continuous

Kecamatan/ Sub District	Jeruk/ Oranges			N a n a s/ Pineapple		
	Luas Panen/ Harvested Area (Ha)	Produksi/ Production (Ton)	Rata ² Hasil/ Yield Rate (Ton/Ha)	Luas Panen/ Harvested Area (Ha)	Produksi/ Production (Ton)	Rata ² Hasil/ Yield Rate (Ton/Ha)
(1)	(2)	(3)	(4)	(5)	(6)	(7)
31	Holuwon	2	-	-	1	-
32	Lolat	1	-	-	-	-
33	Soloikma	1	-	-	1	-
34	Sela	1	-	-	-	-
35	Korupun	1	-	-	-	-
36	Langda	-	-	-	-	-
37	Bomela	-	-	-	-	-
38	Suntamon	1	-	-	-	-
39	Seradala	-	-	-	-	-
40	Sobaham	-	-	-	-	-
41	Kabianggama	-	-	-	-	-
42	Kwelamdua	-	-	-	-	-
43	Kwikma	-	-	-	-	-
44	Hilipuk	1	-	-	1	-
45	Duram	-	-	-	-	-
46	Yogosem	-	-	-	-	-
47	Kayo	-	-	-	-	-
48	Sumo	1	-	-	-	-
49	Silimo	-	-	-	-	-
50	Samenage	-	-	-	-	-
51	Nalca	1	-	-	1	-
	Yahukimo	40	-	-	4	-

Sumber/ Source : Dinas Pertanian, Perkebunan, Peternakan, Perikanan Kabupaten
Yahukimo
Agriculture, Plantations, Livestock, Fisheries Services of Yahukimo
Regency

Tabel 5.1.17 Luas Panen, Produksi dan Rata-Rata Produksi Pisang dan Nangka Menurut Kecamatan Di Kabupaten Yahukimo, 2018*Table 5.1.17 Harvested Area, Production and Yield Rate of Banana and Jackfruit According to Sub District in Yahukimo Regency, 2018*

Kecamatan/ <i>Sub District</i>	P i s a n g/ <i>Banana</i>			N a n g k a/ <i>Jackfruit</i>		
	Luas Panen/ <i>Harvested Area</i> (Ha)	Produksi/ <i>Production</i> (Ton)	Rata ² Hasil/ <i>Yield Rate</i> (Ton/Ha)	Luas Panen/ <i>Harvested Area</i> (Ha)	Produksi/ <i>Production</i> (Ton)	Rata ² Hasil/ <i>Yield Rate</i> (Ton/Ha)
(1)	(2)	(3)	(4)	(5)	(6)	(7)
1 Kurima	1	-	-	1	-	-
2 Anggruk	1	-	-	1	-	-
3 Ninia	-	-	-	-	-	-
4 Dekai	5	-	-	10	-	-
5 Obio	4	-	-	2	-	-
6 Suru-Suru	2	-	-	2	-	-
7 Wusama	1	-	-	-	-	-
8 Amuma	1	-	-	4	-	-
9 Mosaik	1	-	-	4	-	-
10 Pasema	1	-	-	-	-	-
11 Hogio	4	-	-	4	-	-
12 Mugi	-	-	-	-	-	-
13 Soba	-	-	-	-	-	-
14 Werima	-	-	-	-	-	-
15 Tangma	-	-	-	-	-	-
16 Ukha	-	-	-	-	-	-
17 Panggema	3	-	-	2	-	-
18 Kosarek	3	-	-	2	-	-
19 Nipsan	2	-	-	2	-	-
20 Ubahak	-	-	-	-	-	-
21 Pronggoli	4	-	-	4	-	-
22 Walma	-	-	-	-	-	-
23 Yahuliambut	2	-	-	1	-	-
24 Hereapini	-	-	-	-	-	-
25 Ubalih	-	-	-	-	-	-
26 Talambo	1	-	-	-	-	-
27 Puldama	2	-	-	1	-	-
28 Endomen	2	-	-	1	-	-
29 Kona	2	-	-	1	-	-
30 Dirwemna	4	-	-	1	-	-

Tabel 5.1.17 Lanjutan

Table 5.1.17 Continuous

Kecamatan/ <i>Sub District</i>	P i s a n g/ <i>Banana</i>			N a n g k a/ <i>Jackfruit</i>		
	Luas Panen/ <i>Harvested</i> <i>Area</i> (Ha)	Produksi/ <i>Production</i> (Ton)	Rata ² Hasil/ <i>Yield Rate</i> (Ton/Ha)	Luas Panen/ <i>Harvested</i> <i>Area</i> (Ha)	Produksi/ <i>Production</i> (Ton)	Rata ² Hasil/ <i>Yield Rate</i> (Ton/Ha)
(1)	(2)	(3)	(4)	(5)	(6)	(7)
31 Holuwon	5	-	-	6	-	-
32 Lolat	2	-	-	2	-	-
33 Soloikma	2	-	-	1	-	-
34 Sela	2	-	-	-	-	-
35 Korupun	-	-	-	-	-	-
36 Langda	-	-	-	-	-	-
37 Bomela	1	-	-	2	-	-
38 Suntamon	1	-	-	2	-	-
39 Seradala	-	-	-	-	-	-
40 Sobaham	-	-	-	-	-	-
41 Kabianggama	-	-	-	-	-	-
42 Kwelamdua	-	-	-	-	-	-
43 Kwikma	-	-	-	-	-	-
44 Hilipuk	-	-	-	-	-	-
45 Duram	-	-	-	-	-	-
46 Yogosem	-	-	-	-	-	-
47 Kayo	-	-	-	-	-	-
48 Sumo	4	-	-	10	1	-
49 Silimo	2	-	-	1	-	-
50 Samenage	2	-	-	1	-	-
51 Nalca	2	-	-	1	-	-
Yahukimo	69	-	-	69	1	-

Sumber/ *Source* : Dinas Pertanian, Perkebunan, Peternakan, Perikanan Kabupaten Yahukimo
Agriculture, Plantations, Livestock, Fisheries Services of Yahukimo Regency

Tabel 5.1.18 Luas Panen, Produksi dan Rata-Rata Produksi Pepaya dan Markisa Menurut Kecamatan Di Kabupaten Yahukimo, 2018*Table 5.1.18 Harvested Area, Production and Yield Rate of Papaya and Passion Fruit According to Sub District in Yahukimo Regency, 2018*

Kecamatan/ <i>Sub District</i>	Pepaya/ <i>Papaya</i>			Markisa/ <i>Passion Fruit</i>		
	Luas Panen/ <i>Harvested Area</i> (Ha)	Produksi/ <i>Production</i> (Ton)	Rata ² Hasil/ <i>Yield Rate</i> (Ton/Ha)	Luas Panen/ <i>Harvested Area</i> (Ha)	Produksi/ <i>Production</i> (Ton)	Rata ² Hasil/ <i>Yield Rate</i> (Ton/Ha)
(1)	(2)	(3)	(4)	(5)	(6)	(7)
1 Kurima	1	-	-	1	-	-
2 Anggruk	2	-	-	1	-	-
3 Ninia	-	-	-	-	-	-
4 Dekai	6	-	-	10	-	-
5 Obio	1	-	-	-	-	-
6 Suru-Suru	1	-	-	-	-	-
7 Wusama	-	-	-	-	-	-
8 Amuma	1	-	-	-	-	-
9 Musaik	2	-	-	-	-	-
10 Pasema	1	-	-	-	-	-
11 Hogio	2	-	-	1	-	-
12 Mugi	-	-	-	-	-	-
13 Soba	-	-	-	-	-	-
14 Werima	-	-	-	-	-	-
15 Tangma	-	-	-	-	-	-
16 Ukha	-	-	-	-	-	-
17 Panggema	4	-	-	11	-	-
18 Kosarek	2	-	-	-	-	-
19 Nipsan	2	-	-	-	-	-
20 Ubahak	-	-	-	-	-	-
21 Pringgoli	-	-	-	-	-	-
22 Walma	-	-	-	-	-	-
23 Yahuliambut	-	-	-	-	-	-
24 Hereapini	-	-	-	-	-	-
25 Ubalihi	-	-	-	-	-	-
26 Talambo	1	-	-	-	-	-
27 Puldama	2	-	-	1	-	-
28 Endomen	1	-	-	-	-	-
29 Kona	2	-	-	-	-	-
30 Dirwemna	1	-	-	-	-	-

Tabel 5.1.18 Lanjutan

Table 5.1.18 Continuous

Kecamatan/ <i>Sub District</i>	Pepaya/ <i>Papaya</i>			Markisa/ <i>Passion Fruit</i>			
	Luas Panen/ <i>Harvested Area</i> (Ha)	Produksi/ <i>Production</i> (Ton)	Rata ² Hasil/ <i>Yield Rate</i> (Ton/Ha)	Luas Panen/ <i>Harvested Area</i> (Ha)	Produksi/ <i>Production</i> (Ton)	Rata ² Hasil/ <i>Yield Rate</i> (Ton/Ha)	
(1)	(2)	(3)	(4)	(5)	(6)	(7)	
31	Holuwon	5	-	-	6	-	-
32	Lolat	-	-	-	-	-	-
33	Soloikma	-	-	-	-	-	-
34	Sela	-	-	-	-	-	-
35	Korupun	-	-	-	-	-	-
36	Langda	-	-	-	-	-	-
37	Bomela	-	-	-	-	-	-
38	Suntamon	-	-	-	-	-	-
39	Seradala	2	-	-	1	-	-
40	Sobaham	-	-	-	-	-	-
41	Kabianggama	-	-	-	-	-	-
42	Kwelamdua	-	-	-	-	-	-
43	Kwikma	-	-	-	-	-	-
44	Hilipuk	-	-	-	-	-	-
45	Duram	-	-	-	-	-	-
46	Yogosem	-	-	-	-	-	-
47	Kayo	-	-	-	-	-	-
48	Sumo	-	-	-	-	-	-
49	Silimo	-	-	-	-	-	-
50	Samenage	-	-	-	-	-	-
51	Nalca	-	-	-	-	-	-
	Yahukimo	39	-	-	32	-	-

Sumber/ *Source* : Dinas Pertanian, Perkebunan, Peternakan, Perikanan Kabupaten Yahukimo

Agriculture, Plantations, Livestock, Fisheries Services of Yahukimo Regency

Tabel 5.1.19 Luas Panen, Produksi dan Rata-Rata Produksi Rambutan dan Tanaman Obat Menurut Kecamatan Di Kabupaten Yahukimo, 2018*Table 5.1.19 Harvested Area, Production and Yield Rate of Rambutan and Medicinal Plant According to Sub District in Yahukimo Regency, 2018*

Kecamatan/ <i>Sub District</i>	Rambutan/ <i>Rambutan</i>			Tanaman Obat/ <i>Medicinal Plant</i>		
	Luas Panen/ <i>Harvested Area</i> (Ha)	Produksi/ <i>Production</i> (Ton)	Rata ² Hasil/ <i>Yield Rate</i> (Ton/Ha)	Luas Panen/ <i>Harvested Area</i> (Ha)	Produksi/ <i>Production</i> (Ton)	Rata ² Hasil/ <i>Yield Rate</i> (Ton/Ha)
(1)	(2)	(3)	(4)	(5)	(6)	(7)
1 Kurima	-	-	-	-	-	-
2 Anggruk	-	-	-	-	-	-
3 Ninia	-	-	-	-	-	-
4 Dekai	3	-	-	4	-	-
5 Obio	-	-	-	-	-	-
6 Suru-Suru	-	-	-	-	-	-
7 Wusama	-	-	-	-	-	-
8 Amuma	-	-	-	-	-	-
9 Musaik	-	-	-	-	-	-
10 Pasema	-	-	-	-	-	-
11 Hogio	-	-	-	-	-	-
12 Mugi	-	-	-	-	-	-
13 Soba	-	-	-	-	-	-
14 Werima	-	-	-	-	-	-
15 Tangma	-	-	-	-	-	-
16 Ukha	-	-	-	-	-	-
17 Panggema	-	-	-	-	-	-
18 Kosarek	-	-	-	-	-	-
19 Nipsan	-	-	-	-	-	-
20 Ubahak	-	-	-	-	-	-
21 Pronggoli	-	-	-	-	-	-
22 Walma	-	-	-	-	-	-
23 Yahuliambut	-	-	-	-	-	-
24 Hereapini	-	-	-	-	-	-
25 Ubalih	-	-	-	-	-	-
26 Talambo	-	-	-	-	-	-
27 Puldama	-	-	-	-	-	-
28 Endomen	-	-	-	-	-	-
29 Kona	-	-	-	-	-	-
30 Dirwemna	-	-	-	-	-	-

Tabel 5.1.19 Lanjutan

Table 5.1.19 Continuous

Kecamatan/ Sub District	Rambutan/ Rambutan			Tanaman Obat/ Medicinal Plant		
	Luas Panen/ Harvested Area (Ha)	Produksi/ Production (Ton)	Rata ² Hasil/ Yield Rate (Ton/Ha)	Luas Panen/ Harvested Area (Ha)	Produksi/ Production (Ton)	Rata ² Hasil/ Yield Rate (Ton/Ha)
(1)	(2)	(3)	(4)	(5)	(6)	(7)
31	Holuwon	-	-	-	-	-
32	Lolat	-	-	-	-	-
33	Soloikma	-	-	-	-	-
34	Sela	-	-	-	-	-
35	Korupun	-	-	-	-	-
36	Langda	-	-	-	-	-
37	Bomela	-	-	-	-	-
38	Suntamon	-	-	-	-	-
39	Seradala	-	-	-	-	-
40	Sobaham	-	-	-	-	-
41	Kabianggama	-	-	-	-	-
42	Kwelamdua	-	-	-	-	-
43	Kwikma	-	-	-	-	-
44	Hilipuk	-	-	-	-	-
45	Duram	-	-	-	-	-
46	Yogosem	-	-	-	-	-
47	Kayo	-	-	-	-	-
48	Sumo	2	-	-	1	-
49	Silimo	-	-	-	-	-
50	Samenage	-	-	-	-	-
51	Nalca	-	-	-	-	-
	Yahukimo	5	-	-	5	-

Sumber/ Source : Dinas Pertanian, Perkebunan, Peternakan, Perikanan Kabupaten Yahukimo
Agriculture, Plantations, Livestock, Fisheries Services of Yahukimo Regency

Tabel 5.2.1 Luas Panen, Produksi dan Rata-Rata Produksi Tanaman Perkebunan Kopi Di Kabupaten Yahukimo, 2018*Table 5.2.1 Harvested Area, Production and Yield Rate of Coffee Plantation in Yahukimo Regency, 2018*

Kecamatan/ <i>Sub District</i>	Luas/ <i>Area</i> (Ha)	Produksi/ <i>Production</i> (Ton)	Rata ² Hasil/ <i>Yield</i> <i>Rate</i> (Ton//Ha)
(1)	(2)	(3)	(4)
1 Kurima	30	5,567	0,19
2 Anggruk	-	-	-
3 Ninia	-	-	-
4 Dekai	-	-	-
5 Obio	-	-	-
6 Suru-Suru	-	-	-
7 Wusama	-	-	-
8 Amuma	-	-	-
9 Musaik	-	-	-
10 Pasema	-	-	-
11 Hogio	-	-	-
12 Mugi	29	4,179	0,14
13 Soba	-	-	-
14 Werima	16	5,781	0,36
15 Tangma	43	10,237	0,24
16 Ukha	9	4,890	0,54
17 Panggema	-	-	-
18 Kosarek	-	-	-
19 Nipsan	-	-	-
20 Ubahak	-	-	-
21 Pronggoli	-	-	-
22 Walma	-	-	-
23 Yahuliambut	-	-	-
24 Hereapini	-	-	-
25 Ubalih	-	-	-
26 Talambo	-	-	-
27 Puldama	-	-	-
28 Endomen	-	-	-
29 Kona	-	-	-
30 Dirwemna	-	-	-

Tabel 5.2.1 Lanjutan*Table 5.2.1 Continuous*

Kecamatan/ <i>Sub District</i>	Luas/ <i>Area</i> (Ha)	Produksi/ <i>Production</i> (Ton)	Rata ² Hasil/ <i>Yield Rate</i> (Ton//Ha)
(1)	(2)	(3)	(4)
31 Holuwon	10	-	-
32 Lolat	1	-	-
33 Soloikma	1	-	-
34 Sela	3	-	-
35 Korupun	-	-	-
36 Langda	-	-	-
37 Bomela	-	-	-
38 Suntamon	-	-	-
39 Seradala	-	-	-
40 Sobaham	-	-	-
41 Kabianggama	-	-	-
42 Kwelamdua	-	-	-
43 Kwikma	-	-	-
44 Hilipuk	-	-	-
45 Duram	2	-	-
46 Yogosem	-	-	-
47 Kayo	-	-	-
48 Sumo	-	-	-
49 Silimo	-	-	-
50 Samenage	-	-	-
51 Nalca	-	-	-
Yahukimo	144	30.654	1,47

Sumber/ *Source* : Dinas Pertanian, Perkebunan, Peternakan, Perikanan Kabupaten
Yahukimo
*Agriculture, Plantations, Livestock, Fisheries Services of Yahukimo
Regency*

Tabel 5.2.2 Luas Panen, Produksi dan Rata-Rata Produksi Tanaman Perkebunan Buah Merah Di Kabupaten Yahukimo, 2018*Table 5.2.2 Harvested Area, Production and Yield Rate of Red Fruit Plantations in Yahukimo Regency, 2018*

Kecamatan/ <i>Sub District</i>	Luas/ <i>Area</i> (Ha)	Produksi/ <i>Production</i> (Ton)	Rata ² Hasil/ <i>Yield</i> <i>Rate</i> (Ton//Ha)
(1)	(2)	(3)	(4)
1 Kurima	37	478	0.0129
2 Anggruk	52	257	0.0049
3 Ninia	8	105	0.0131
4 Dekai	76	52	0.0007
5 Obio	1	177	0.1770
6 Suru-Suru	-	-	-
7 Wusama	-	-	-
8 Amuma	-	-	-
9 Musaik	-	-	-
10 Pasema	74	72	0.0010
11 Hogio	4	62	0.0155
12 Mugi	-	-	-
13 Soba	-	-	-
14 Werima	-	-	-
15 Tangma	478	774	0.0016
16 Ukha	97	731	0.0075
17 Panggema	-	-	-
18 Kosarek	-	-	-
19 Nipsan	3	21	0.0070
20 Ubahak	-	-	-
21 Pronggoli	-	-	-
22 Walma	-	-	-
23 Yahuliambut	-	-	-
24 Hereapini	-	-	-
25 Ubalih	-	-	-
26 Talambo	-	-	-
27 Puldama	-	-	-
28 Endomen	-	-	-
29 Kona	-	-	-
30 Dirwemna	-	-	-

Tabel 5.2.2 Lanjutan*Table 5.2.2 Continuous*

Kecamatan/ <i>Sub District</i>	Luas/ <i>Area</i> (Ha)	Produksi/ <i>Production</i> (Ton)	Rata ² Hasil/ <i>Yield Rate</i> (Ton//Ha)
(1)	(2)	(3)	(4)
31 Holuwon	24	78	0.0033
32 Lolat	51	69	0.0014
33 Soloikma	-	-	-
34 Sela	40	-	-
35 Korupun	-	-	-
36 Langda	-	-	-
37 Bomela	2	682	0.3410
38 Suntamon	-	-	-
39 Seradala	2	774	0.3870
40 Sobaham	2	921	0.4605
41 Kabianggama	2	819	0.4095
42 Kwelamdua	6	478	0.0797
43 Kwikma	1	226	0.2260
44 Hilipuk	44	141	0.0032
45 Duram	3	44	0.0147
46 Yogosem	-	-	-
47 Kayo	78	478	0.0061
48 Sumo	8	351	0.0439
49 Silimo	3	44	0.0147
50 Samenage	29	78	0.0027
51 Nalca	31	86	0.0028
Yahukimo	1 156	7 998	0.0072

Sumber/ Source : Dinas Pertanian, Perkebunan, Peternakan, Perikanan Kabupaten Yahukimo

Agriculture, Plantations, Livestock, Fisheries Services of Yahukimo Regency

Tabel 5.2.3 Luas Panen, Produksi dan Rata-Rata Produksi Tanaman Perkebunan Sagu Di Kabupaten Yahukimo, 2018*Table 5.2.3 Harvested Area, Production and Yield Rate of Sago Plantation in Yahukimo Regency, 2018*

Kecamatan/ <i>Sub District</i>	Luas/ <i>Area</i> (Ha)	Produksi/ <i>Production</i> (Ton)	Rata ² Hasil/ <i>Yield</i> <i>Rate</i> (Ton//Ha)
(1)	(2)	(3)	(4)
1 Kurima	-	-	-
2 Anggruk	-	-	-
3 Ninia	-	-	-
4 Dekai	98	0,89	0.00908
5 Obio	1	0,14	0.14000
6 Suru-Suru	-	-	-
7 Wusama	-	-	-
8 Amuma	-	-	-
9 MUSAIK	-	-	-
10 Pasema	-	-	-
11 Hogio	-	-	-
12 Mugi	-	-	-
13 Soba	-	-	-
14 Werima	-	-	-
15 Tangma	-	-	-
16 Ukha	-	-	-
17 Panggema	-	-	-
18 Kosarek	-	-	-
19 Nipsan	-	-	-
20 Ubahak	-	-	-
21 Pronggoli	-	-	-
22 Walma	-	-	-
23 Yahuliambut	1	0.851	0.8510
24 Hereapini	-	-	-
25 Ubalihi	-	-	-
26 Talambo	1	-	-
27 Puldama	-	-	-
28 Endomen	1	-	-
29 Kona	-	-	-
30 Dirwemna	1	-	-

Tabel 5.2.3 Lanjutan*Table 5.2.3 Continuous*

Kecamatan/ <i>Sub District</i>	Luas/ <i>Area</i> (Ha)	Produksi/ <i>Production</i> (Ton)	Rata ² Hasil/ <i>Yield Rate</i> (Ton//Ha)
(1)	(2)	(3)	(4)
31	Holuwon	-	-
32	Lolat	-	-
33	Soloikma	-	-
34	Sela	-	-
35	Korupun	-	-
36	Langda	-	-
37	Bomela	-	-
38	Suntamon	-	-
39	Seradala	20	-
40	Sobaham	-	-
41	Kabianggama	-	-
42	Kwelamdua	-	-
43	Kwikma	-	-
44	Hilipuk	-	-
45	Duram	-	-
46	Yogosem	-	-
47	Kayo	-	-
48	Sumo	2	-
49	Silimo	-	-
50	Samenage	-	-
51	Nalca	-	-
	Yahukimo	125	1,881
			1,00008

Sumber/ Source : Dinas Pertanian, Perkebunan, Peternakan, Perikanan Kabupaten Yahukimo
Agriculture, Plantations, Livestock, Fisheries Services of Yahukimo Regency

Tabel 5.3.1 Populasi dan Pemotongan Ternak Di Kabupaten Yahukimo, 2018*Table 5.3.1 Population and Slaughter of Livestock in Yahukimo Regency, 2018*

Jenis Ternak/ <i>Type of Livestock</i>		Populasi/ <i>Population</i> (ekor)	Pemotongan/ <i>Slaughter</i> (ekor)
(1)		(2)	(3)
1	Sapi Potong	104	4
2	Sapi Perah	-	-
3	Kerbau	-	-
4	Kambing	155	52
5	Domba	-	-
6	Babi	94.658	19.248
7	Kuda	-	-
8	Ayam Buras	37.563	-
9	Ayam Ras Petelur	-	-
10	Ayam Ras Pedaging	-	-
11	Itik	-	-
12	Kelinci	-	-

Sumber/ Source : Dinas Pertanian, Perkebunan, Peternakan, Perikanan Kabupaten Yahukimo
Agriculture, Plantations, Livestock, Fisheries Services of Yahukimo Regency

Tabel 5.3.2 Produksi Daging, Telur, Susu, Jerohan Di Kabupaten Yahukimo, 2018
Table 5.3.2 Production of Meat, Egg, Milk, Innards in Yahukimo Regency, 2018

Jenis Ternak/ <i>Type of Livestock</i>		Daging/ <i>Meat</i> (kg)	Telur/ <i>Egg</i> (Kg)	Susu/ <i>Milk</i> (Kg)	Jerohan/ <i>Innards</i> (Kg)
(1)		(2)	(3)	(4)	(5)
1	Sapi Potong	718	-	-	-
2	Sapi Perah	-	-	-	-
3	Kerbau	-	-	-	-
4	Kambing	633	-	-	-
5	Domba	-	-	-	-
6	Babi	82.0314	-	-	-
7	Kuda	-	-	-	-
8	Ayam Buras	24.810	14.934	-	-
9	Ayam Ras Petelur	-	-	-	-
10	Ayam Ras Pedaging	-	-	-	-
11	Itik	-	-	-	-
12	Kelinci	-	-	-	-
13	Daging Buruan	-	-	-	-

Sumber/ Source : Dinas Pertanian, Perkebunan, Peternakan, Perikanan Kabupaten Yahukimo
Agriculture, Plantations, Livestock, Fisheries Services of Yahukimo Regency

Tabel 5.3.3 Konsumsi Daging, Telur, dan Susu Di Kabupaten Yahukimo, 2018*Table 5.3.3 Consumption of Meat, Egg and Milk in Yahukimo District, 2018*

Uraian/ <i>Description</i>		Daging/ <i>Meat</i> (kg)	Telur/ <i>Egg</i> (Kg)	Susu/ <i>Milk</i> (kg)
(1)		(2)	(3)	(4)
1	Konsumsi Kabupaten	88 798	12 540	-
2	Konsumsi per kapita per tahun (Kg)	0.260	0.036	-
3	Konsumsi Protein Hewani Kapita per Hari (gram)	0.712	0.098	-

Sumber/ Source : Dinas Pertanian, Perkebunan, Peternakan, Perikanan Kabupaten Yahukimo

Agriculture, Plantations, Livestock, Fisheries Services of Yahukimo Regency

Tabel 5.3.4 Jumlah Kelahiran dan Kematian Ternak Di Kabupaten Yahukimo, 2014*Table 5.3.4 Number of Livestock Birth and Death in Yahukimo Regency, 2014*

Jenis Ternak/ <i>Type of Livestock</i>		Kelahiran/ <i>Birth</i> (ekor)	Kematian/ <i>Death</i> (ekor)
(1)		(2)	(3)
1	Sapi Potong	30	1
2	Sapi Perah	-	-
3	Kerbau	-	-
4	Kambing	7	2
5	Domba	-	-
6	Babi	19232	5295
7	Kuda	-	-
8	Ayam Buras	8986	3274
9	Ayam Ras Petelur	-	-
10	Ayam Ras Pedaging	-	-
11	Itik	225	44
12	Kelinci	773	37

Sumber/ Source : Dinas Pertanian, Perkebunan, Peternakan, Perikanan Kabupaten Yahukimo

Agriculture, Plantations, Livestock, Fisheries Services of Yahukimo Regency

Tabel 5.4.1 Produksi Hasil Hutan Di Kabupaten Yahukimo, 2014*Table 5.4.1 Forest Product Production in Yahukimo District, 2014*

Jenis Tanaman/ <i>Type of Plant</i>	Produksi/ <i>Production</i> M ³				
	2010	2011	2012	2013	2014
(1)	(2)	(3)	(4)	(5)	(6)
1 Kayu Gergajian	525,7	1.115	2.574	2.574	2.800
2 Kayu Gelondongan	-	-	-	-	-
3 Gubal Gaharu	-	-	-	-	-
4 Kemedangan	-	-	-	-	-
5 Hasil Hutan Lainnya (Madu)	-	-	-	-	-
Jumlah/ <i>Total</i>	525,7	1.115	2.574	2.574	2.800

Sumber/ Source : Dinas Pertanian, Perkebunan, Peternakan, Perikanan Kabupaten Yahukimo

Agriculture, Plantations, Livestock, Fisheries Services of Yahukimo Regency

Tabel 5.4.2 PAD dari Produksi Hutan Di Kabupaten Yahukimo, 2014*Table 5.4.2 PAD from Forest Production in Yahukimo District, 2014*

Jenis Tanaman/ <i>Type of Plant</i>	Nilai/ <i>Value</i> (Rp 000)					Jumlah/ <i>Total</i>
	2010	2011	2012	2013	2014	
(1)	(2)	(3)	(4)	(5)	(6)	(7)
1 Kayu Gergajian	-	-	-	-	25.740	25.740
2 Kayu Gelondongan	-	-	-	-	-	-
3 Gubal Gaharu	-	-	-	-	-	-
4 Kemedangan	-	-	-	-	-	-
5 Hasil Hutan Lainnya (Madu)	-	-	-	-	-	-
Jumlah/ <i>Total</i>	-	-	-	-	25.740	25.740

Sumber/Source : Dinas Kehutanan Kabupaten Yahukimo
Forestry Service Yahukimo Regency

Tabel 5.4.3 Produksi Kayu Di Kabupaten Yahukimo, 2014*Table 5.4.3 Timber Production in Yahukimo Regency, 2014*

Kecamatan/ <i>Sub District</i>	Produksi/ <i>Production</i> (M ³ / Tahun) (M ³ / Year)
(1)	(2)
1 Kurima	90
2 Anggruk	100
3 Ninia	150
4 Dekai	300
5 Obio	90
6 Suru-Suru	90
7 Wusama	80
8 Amuma	80
9 Musaik	50
10 Pasema	70
11 Hogio	50
12 Mugi	70
13 Soba	60
14 Werima	60
15 Tangma	50
16 Ukha	35
17 Panggema	60
18 Kosarek	55
19 Nipsan	60
20 Ubahak	60
21 Pronggoli	60
22 Walma	70
23 Yahuliambut	60
24 Hereapini	65
25 Ubalih	60
26 Talambo	50
27 Puldama	50
28 Endomen	40
29 Kona	30
30 Dirwemna	45

Tabel 5.4.3 Lanjutan*Table 5.4.3 Continuous*

Kecamatan/ <i>Sub District</i>	Produksi/ <i>Production</i> (M ³ / Tahun) (M ³ / Year)
(1)	(2)
31 Holuwon	50
32 Lolat	56
33 Soloikma	40
34 Sela	35
35 Korupun	40
36 Langda	45
37 Bomela	40
38 Suntamon	60
39 Seradala	38
40 Sobaham	30
41 Kabianggama	40
42 Kwelamdua	50
43 Kwikma	35
44 Hilipuk	40
45 Duram	40
46 Yogosem	35
47 Kayo	35
48 Sumo	40
49 Silimo	30
50 Samenage	50
51 Nalca	30
Yahukimo	2 574

Sumber/Source : Dinas Kehutanan Kabupaten Yahukimo
Forestry Service Yahukimo Regency

Tabel 5.4.4 Luas Kawasan Hutan Menurut Kecamatan Di Kabupaten Yahukimo, 2010*Table 5.4.4 Area of Forest Area According to Sub District in Yahukimo Regency, 2010*

		Luas Kawasan Hutan/ <i>Area of Forest Area</i> (Ha)					
Kecamatan/ <i>Sub District</i>	Hutan Produksi/ <i>Forest Production</i>	Hutan Produksi Konversi/ <i>Conversion Production Forest</i>	Hutan Lindung/ <i>Protected Forest</i>	Cagar Alam/ <i>Nature Preserve</i>	Areal Penggunaan Lain/ <i>Other Usage Area</i>	Jumlah/ <i>Total</i>	
(1)	(2)	(3)	(4)	(5)	(6)	(7)	
1 Kurima	-	24 335	-	-	1 300	25 635	
2 Anggruk	-	3 700	1 000	-	-	4 700	
3 Ninia	-	170	5 305	-	-	5 475	
4 Dekai	44 000	20 035	-	-	-	64 035	
5 Obio	150	-	-	-	-	150	
6 Suru-Suru	26 530	-	-	-	-	26 530	
7 Wusama	-	-	-	-	-	-	
8 Amuma	-	-	-	-	-	-	
9 Musaik	-	-	-	-	-	-	
10 Pasema	3 305	-	-	-	-	3 305	
11 Hogio	-	-	1 260	-	-	1 260	
12 Mugi	-	-	290	-	-	290	
13 Soba	-	2 260	1 860	-	-	4 120	
14 Werima	6 000	-	975	-	-	6 975	
15 Tangma	-	-	4 425	-	-	4 425	
16 Ukha	-	-	995	1 860	-	2 855	
17 Panggema	-	3 645	4 455	-	-	8 100	
18 Kosarek	-	350	-	1 975	-	2 325	
19 Nipsan	-	1 370	-	2 060	-	3 430	
20 Ubahak	-	-	-	295	-	295	
21 Pronggoli	-	3 945	-	-	-	3 945	
22 Walma	-	300	250	-	-	550	
23 Yahuliambut	-	600	2 340	-	-	2 940	
24 Hereapini	-	1 500	7 730	-	-	9 230	
25 Ubalihi	-	2 200	4 340	2 135	-	8 675	
26 Talambo	-	-	-	-	-	-	
27 Puldama	-	120	-	5 560	-	5 680	
28 Endomen	-	-	-	30	-	30	
29 Kona	-	-	-	3 160	-	3 160	
30 Dirwemna	-	-	-	460	-	460	

Tabel 5.4.4 Lanjutan

Table 5.4.4 Continuous

Kecamatan/ Sub District	Luas Kawasan Hutan/ Area of Forest Area (Ha)						
	Hutan Produksi/ Production Forest	Hutan Produksi Konversi/ Conversion Production Forest	Hutan Lindung/ Protected Forest	Cagar Alam/ Nature Preserve	Areal Penggunaan Lain/ Other Usage Area	Jumlah/ Total	
	(1)	(2)	(3)	(4)	(5)	(6)	(7)
31	Holuwon	-	505	3 000	-	-	3 505
32	Lolat	-	600	11 150	-	-	11 750
33	Soloikma	-	-	14 700	-	-	14 700
34	Sela	-	700	7 765	-	-	8 465
35	Korupun	-	4 900	14 410	-	-	19 310
36	Langda	-	-	40 190	-	-	40 190
37	Bomela	-	-	4 720	-	-	4 720
38	Suntamon	-	-	3 105	-	-	3 105
39	Seradala	-	21 900	26 750	-	-	48 650
40	Sobaham	-	-	140	-	-	140
41	Kabianggama	-	2 000	7 700	-	-	9 700
42	Kwelamdua	-	-	4 770	-	-	4 770
43	Kwikma	-	-	4 225	-	-	4 225
44	Hilipuk	-	4 200	2 000	-	-	6 200
45	Duram	-	-	1 075	-	-	1 075
46	Yogosem	-	5 930	3 190	-	-	9 120
47	Kayo	-	2 500	670	-	-	3 170
48	Sumo	8 090	-	-	-	-	8 090
49	Silimo	-	-	-	-	-	-
50	Samenage	-	-	-	-	-	-
51	Nalca	-	3 670	7 000	3 500	-	14 170
Yahukimo		105 520	117 435	168 340	21 035	1300	413 630

Sumber/Source : Dinas Kehutanan Kabupaten Yahukimo

Tabel 5.4.5 Luas Lahan Kritis Menurut Kecamatan Di Kabupaten Yahukimo, 2010
Table 5.4.5 Critical Land Area According to Sub District in Yahukimo Regency, 2010

Kecamatan/ <i>Sub District</i>	Luas Lahan Kritis/ <i>Critical Land Area</i> (Ha)		
	Dalam Kawasan Hutan/ <i>In the Forest Area</i>	Luar Kawasan Hutan/ <i>Outside the Forest Area</i>	Jumlah/ <i>Total</i>
(1)	(2)	(3)	(4)
1 Kurima	24 335	1 300	25 635
2 Anggruk	4 700	-	4 700
3 Ninia	5 475	-	5 475
4 Dekai	64 035	-	64 035
5 Obio	150	-	150
6 Suru-Suru	26 530	-	26 530
7 Wusama	-	-	-
8 Amuma	-	-	-
9 Musaik	-	-	-
10 Pasema	3 305	-	3 305
11 Hogio	1 260	-	1 260
12 Mugi	290	-	290
13 Soba	4 120	-	4 120
14 Werima	6 975	-	6 975
15 Tangma	4 425	-	4 425
16 Ukha	2 855	-	2 855
17 Panggema	8 100	-	8 100
18 Kosarek	2 325	-	2 325
19 Nipsan	3 430	-	3 430
20 Ubahak	295	-	295
21 Pronggoli	3 945	-	3 945
22 Walma	550	-	550
23 Yahuliambut	2 940	-	2 940
24 Hereapini	9 230	-	9 230
25 Ubalih	8 675	-	8 675
26 Talambo	-	-	-
27 Puldama	5 680	-	5 680
28 Endomen	30	-	30
29 Kona	3 160	-	3 160
30 Dirwemna	460	-	460

Tabel 5.4.5 Lanjutan
Table 5.4.5 Continuous

Kecamatan/ <i>Sub District</i>	Luas Lahan Kritis/ <i>Critical Land Area</i> (Ha)		
	Dalam Kawasan Hutan/ <i>In the Forest Area</i>	Luar Kawasan Hutan/ <i>Outside the Forest Area</i>	Jumlah/ <i>Total</i>
(1)	(2)	(3)	(4)
31 Holuwon	3 505	-	3 505
32 Lolat	11 750	-	11 750
33 Soloikma	14 700	-	14 700
34 Sela	8 465	-	8 465
35 Korupun	19 310	-	19 310
36 Langda	40 190	-	40 190
37 Bomela	4 720	-	4 720
38 Suntamon	3 105	-	3 105
39 Seradala	48 650	-	48 650
40 Sobaham	140	-	140
41 Kabianggama	9 700	-	9 700
42 Kwelamdua	4 770	-	4 770
43 Kwikma	4 225	-	4 225
44 Hilipuk	6 200	-	6 200
45 Duram	1 075	-	1 075
46 Yogosem	9 120	-	9 120
47 Kayo	3 170	-	3 170
48 Sumo	8 090	-	8 090
49 Silimo	-	-	-
50 Samenage	-	-	-
51 Nalca	14 170	-	14 170
Yahukimo	412 330	1 300	413 630

Sumber/Source : Dinas Kehutanan Kabupaten Yahukimo
Forestry Service Yahukimo Regency

Tabel 5.4.6 Kecamatan Yang Termasuk Suaka Margasatwa dan Taman Nasional Lorentz Kabupaten Yahukimo, 2018*Table 5.4.6 Subdistricts Including Wildlife Reserve and Lorentz National Parks, Yahukimo Regency, 2018*

Suaka Margasatwa/ <i>Wildlife Reserve</i>	Taman Nasional Lorentz/ <i>Lorentz National Parks</i>
(1)	(2)
1 Dirwemna	1 Amuma
2 Endomen	2 Kurima
3 Herapini	3 Musaik
4 Kona	4 Obio
5 Korupun	5 Pasema
6 Kosarek	6 Samenage
7 Nalca	7 Suru-suru
8 Nipsan	8 Tangma
9 Panggema	9 Ukha
10 Puldama	
11 Talambo	
12 Ubalihi	
13 Yahuliambut	

Sumber/Source : Dinas Kehutanan Kabupaten Yahukimo
Forestry Service Yahukimo Regency

Tabel 5.5.1 Produksi Perikanan Darat Menurut Komoditi dan Kecamatan Di Kabupaten Yahukimo, 2018

Table 5.5.1 Production of Inland Fisheries by Commodity and Sub District in Yahukimo Regency, 2018

Kecamatan/ Sub District	Jenis Ikan/ Type of Fish				
	M a s/ Goldfish	Mujair/ Tilapia Fish	Nila/ Parrot Fish	Lele/ Catfish	Udang/ Shrimp
(1)	(2)	(3)	(4)	(5)	(6)
1 Kurima	-	-	-	-	-
2 Anggruk	-	-	-	-	-
3 Ninia	-	-	-	-	-
4 Dekai	-	-	-	-	-
5 Obio	-	-	-	-	-
6 Suru-Suru	-	-	-	-	-
7 Wusama	-	-	-	-	-
8 Amuma	-	-	-	-	-
9 Mosaik	-	-	-	-	-
10 Pasema	-	-	-	-	-
11 Hogio	-	-	-	-	-
12 Mugi	-	-	-	-	-
13 Soba	-	-	-	-	-
14 Werima	-	-	-	-	-
15 Tangma	-	-	-	-	-
16 Ukha	-	-	-	-	-
17 Panggema	-	-	-	-	-
18 Kosarek	-	-	-	-	-
19 Nipsan	-	-	-	-	-
20 Ubahak	-	-	-	-	-
21 Pronggoli	-	-	-	-	-
22 Walma	-	-	-	-	-
23 Yahuliambut	-	-	-	-	-
24 Hereapini	-	-	-	-	-
25 Ubalihi	-	-	-	-	-
26 Talambo	-	-	-	-	-
27 Puldama	-	-	-	-	-
28 Endomen	-	-	-	-	-
29 Kona	-	-	-	-	-
30 Dirwemna	-	-	-	-	-

Tabel 5.5.1 Lanjutan
Table 5.5.1 Continuous

Kecamatan/ <i>Sub District</i>	Jenis Ikan/ <i>Type of Fish</i>				
	M a s/ <i>Goldfish</i>	Mujair/ <i>Tilapia Fish</i>	Nila/ <i>Parrot Fish</i>	Lele/ <i>Catfish</i>	Udang/ <i>Shrimp</i>
(1)	(2)	(3)	(4)	(5)	(6)
31	Holuwon	-	-	-	-
32	Lolat	-	-	-	-
33	Soloikma	-	-	-	-
34	Sela	-	-	-	-
35	Korupun	-	-	-	-
36	Langda	-	-	-	-
37	Bomela	-	-	-	-
38	Suntamon	-	-	-	-
39	Seradala	-	-	-	-
40	Sobaham	-	-	-	-
41	Kabianggama	-	-	-	-
42	Kwelamdua	-	-	-	-
43	Kwikma	-	-	-	-
44	Hilipuk	-	-	-	-
45	Duram	-	-	-	-
46	Yogosem	-	-	-	-
47	Kayo	-	-	-	-
48	Sumo	-	-	-	-
49	Silimo	-	-	-	-
50	Samenage	-	-	-	-
51	Nalca	-	-	-	-
	Yahukimo	-	-	-	-

Sumber/ Source : Dinas Pertanian, Perkebunan, Peternakan, Perikanan Kabupaten Yahukimo
Agriculture, Plantations, Livestock, Fisheries Services of Yahukimo Regency

Tabel 5.5.2 Luas Kolam Budidaya Ikan Tawar, Produksi, Banyaknya Kelompok Tani dan Anggotanya Menurut Kecamatan Di Kabupaten Yahukimo, 2018*Table 5.5.2 Area of Freshwater Fish Cultivation, Production, Number of Farmer Groups and Their Members According to the Sub District in Yahukimo Regency, 2018*

Kecamatan/ <i>Sub District</i>	Luas Lahan Kolam/ <i>Pond</i> Area (Ha)	Produksi/ <i>Production</i> (Ton)	Kelompok Tani/ <i>Farmers</i>	Anggota/ <i>Member</i>
(1)	(2)	(3)	(4)	(5)
1 Kurima	-	-	-	-
2 Anggruk	-	-	-	-
3 Ninia	-	-	-	-
4 Dekai	-	-	-	-
5 Obio	-	-	-	-
6 Suru-Suru	-	-	-	-
7 Wusama	-	-	-	-
8 Amuma	-	-	-	-
9 Musaik	-	-	-	-
10 Pasema	-	-	-	-
11 Hogio	-	-	-	-
12 Mugi	-	-	-	-
13 Soba	-	-	-	-
14 Werima	-	-	-	-
15 Tangma	-	-	-	-
16 Ukha	-	-	-	-
17 Panggema	-	-	-	-
18 Kosarek	-	-	-	-
19 Nipsan	-	-	-	-
20 Ubahak	-	-	-	-
21 Pronggoli	-	-	-	-
22 Walma	-	-	-	-
23 Yahuliambut	-	-	-	-
24 Hereapini	-	-	-	-
25 Ubalihi	-	-	-	-
26 Talambo	-	-	-	-
27 Puldama	-	-	-	-
28 Endomen	-	-	-	-
29 Kona	-	-	-	-
30 Dirwemna	-	-	-	-

Tabel 5.5.2 Lanjutan*Table 5.5.2 Continuous*

Kecamatan/ <i>Sub District</i>	Luas Lahan Kolam/ <i>Pond Area</i> (Ha)	Produksi/ <i>Producti</i> <i>on</i> (Ton)	Kelompok Tani/ <i>Farmers</i>	Anggota/ <i>Member</i>
(1)	(2)	(3)	(4)	(5)
31 Holuwon	-	-	-	-
32 Lolat	-	-	-	-
33 Soloikma	-	-	-	-
34 Sela	-	-	-	-
35 Korupun	-	-	-	-
36 Langda	-	-	-	-
37 Bomela	-	-	-	-
38 Suntamon	-	-	-	-
39 Seradala	-	-	-	-
40 Sobaham	-	-	-	-
41 Kabianggama	-	-	-	-
42 Kwelamdua	-	-	-	-
43 Kwikma	-	-	-	-
44 Hilipuk	-	-	-	-
45 Duram	-	-	-	-
46 Yogosem	-	-	-	-
47 Kayo	-	-	-	-
48 Sumo	-	-	-	-
49 Silimo	-	-	-	-
50 Samenage	-	-	-	-
51 Nalca	-	-	-	-
Yahukimo	-	-	-	-

Sumber/ Source : Dinas Pertanian, Perkebunan, Peternakan, Perikanan Kabupaten Yahukimo
Agriculture, Plantations, Livestock, Fisheries Services of Yahukimo Regency

BAB VI

PERINDUSTRIAN



BAB VI PERINDUSTRIAN

Berdasarkan jumlah tenaga kerja, industri di bagi menjadi menjadi empat kelompok, yaitu industri besar, industri sedang/menengah, industri kecil dan industri rumah tangga. Industri besar adalah industri yang memiliki 100 atau lebih tenaga kerja, industri sedang adalah industri yang memiliki 20 – 99 tenaga kerja, industri kecil adalah industri yang memiliki tenaga kerja antara lima sampai 19, sedangkan industri rumah tangga adalah industri yang memperkerjakan kurang dari lima tenaga kerja.

CHAPTER VI INDUSTRY

Based on the number of workers, the industry is divided into four groups, namely large industry, medium industry, small industry and home industry. Large industries are industries that have 100 or more workers, medium industries are industries that have 20 - 99 workers, small industries are industries that have a workforce of between five and 19, while home industries are industries that employ less than five workers .

Perindustrian/ Industry

Tabel 6.1 Banyaknya Industri Kecil, Tenaga Kerja, Nilai Investasi dan Nilai Produksi Menurut Kecamatan Di Kabupaten Yahukimo, 2018

Table 6.1 Number of Small Industry, Labor, Value of Investment and Production Value According to Sub District in Yahukimo Regency, 2018

Kecamatan/ <i>Sub District</i>	Unit Usaha/ <i>Business Unit</i>	Tenaga Kerja/ <i>Labor</i>	Nilai Investasi/ <i>Value of Investment</i> (Rp 000)	Nilai Produksi/ <i>Production Value</i> (Rp 000)
(1)	(2)	(3)	(4)	(5)
1 Kurima	-	-	-	-
2 Anggruk	3	14	58.500	114.000
3 Ninia	1	4	21.500	12.000
4 Dekai	66	394	1.318.500	7.230.000
5 Obio	-	-	-	-
6 Suru-Suru	-	-	-	-
7 Wusama	-	-	-	-
8 Amuma	-	-	-	-
9 MUSAIK	-	-	-	-
10 Pasema	-	-	-	-
11 Hogio	-	-	-	-
12 Mugi	1	4	14.000	10.300
13 Soba	-	-	-	-
14 Werima	-	-	-	-
15 Tangma	1	5	21.000	36.000
16 Ukha	1	4	10.000	12.000
17 Panggema	-	-	-	-
18 Kosarek	-	-	-	-
19 Nipsan	1	4	14.000	120.000
20 Ubahak	-	-	-	-
21 Pronggoli	1	5	18.000	42.000
22 Walma	-	-	-	-
23 Yahuliambut	1	4	16.000	18.000
24 Hereapini	-	-	-	-
25 Ubalihi	-	-	-	-
26 Talambo	-	-	-	-
27 Puldama	2	8	29.000	11.200
28 Endomen	-	-	-	-
29 Kona	-	-	-	-
30 Dirwemna	-	-	-	-

Perindustrian/ Industry

Tabel 6.1 Lanjutan
Table 6.1 Continuous

	Kecamatan/ <i>Sub District</i>	Unit Usaha/ <i>Business Unit</i>	Tenaga Kerja/ <i>Labor</i>	Nilai Investasi/ <i>Value of Investment</i> (Rp 000)	Nilai Produksi/ <i>Production Value</i> (Rp 000)
	(1)	(2)	(3)	(4)	(5)
31	Holuwon	2	10	27.000	53.000
32	Lolat	1	4	10.000	19.000
33	Soloikma	-	-	-	-
34	Sela	-	-	-	-
35	Korupun	-	-	-	-
36	Langda	1	4	12.000	12.000
37	Bomela	-	-	-	-
38	Suntamon	-	-	-	-
39	Seradala	1	5	16.000	35.000
40	Sobaham	1	4	12.000	25.000
41	Kabianggama	-	-	-	-
42	Kwelamdua	-	-	-	-
43	Kwikma	-	-	-	-
44	Hilipuk	-	-	-	-
45	Duram	-	-	-	-
46	Yogosem	-	-	-	-
47	Kayo	2	9	37.000	47.000
48	Sumo	-	-	-	-
49	Silimo	-	-	-	-
50	Samenage	-	-	-	-
51	Nalca	-	-	-	-
	Yahukimo	86	482	1.634.500	7.990.000

Sumber/ Source : Dinas Perindagkop Kabupaten Yahukimo
Industry, Trade, Cooperatives Service of Yahukimo Regency

Perindustrian/ Industry

Tabel 6.2 Banyaknya Industri Kecil, Cabang Kimia, Tenaga Kerja, Nilai Investasi dan Nilai Produksi Menurut Kecamatan Di Kabupaten Yahukimo, 2018

Table 6.2 Number of Small Industry, Chemical Branch, Labor, Investment Value and Production Value According to Sub District in Yahukimo Regency, 2018

Kecamatan/ <i>Sub District</i>	Unit Usaha/ <i>Business Unit</i>	Tenaga Kerja/ <i>Labor</i>	Nilai Investasi/ <i>Investment Value</i> (Rp 000)	Nilai Produksi/ <i>Production Value</i> (Rp 000)
(1)	(2)	(3)	(4)	(5)
1 Kurima	-	-	-	-
2 Anggruk	-	-	-	-
3 Ninia	-	-	-	-
4 Dekai	-	-	-	-
5 Obio	-	-	-	-
6 Suru-Suru	-	-	-	-
7 Wusama	-	-	-	-
8 Amuma	-	-	-	-
9 Mosaik	-	-	-	-
10 Pasema	-	-	-	-
11 Hogio	-	-	-	-
12 Mugi	-	-	-	-
13 Soba	-	-	-	-
14 Werima	-	-	-	-
15 Tangma	-	-	-	-
16 Ukha	-	-	-	-
17 Panggema	-	-	-	-
18 Kosarek	-	-	-	-
19 Nipsan	-	-	-	-
20 Ubahak	-	-	-	-
21 Pronggoli	-	-	-	-
22 Walma	-	-	-	-
23 Yahuliambut	-	-	-	-
24 Hereapini	-	-	-	-
25 Ubalihi	-	-	-	-
26 Talambo	-	-	-	-
27 Puldama	-	-	-	-
28 Endomen	-	-	-	-
29 Kona	-	-	-	-
30 Dirwemna	-	-	-	-

Perindustrian/ Industry

Tabel 6.2 Lanjutan
Table 6.2 Continuous

Kecamatan/ <i>Sub District</i>	Unit Usaha/ <i>Business Unit</i>	Tenaga Kerja/ <i>Labor</i>	Nilai Investasi/ <i>, Investment Value</i> (Rp 000)	Nilai Produksi/ <i>Production Value</i> (Rp 000)
(1)	(2)	(3)	(4)	(5)
31	Holuwon	-	-	-
32	Lolat	-	-	-
33	Soloikma	-	-	-
34	Sela	-	-	-
35	Korupun	-	-	-
36	Langda	-	-	-
37	Bomela	-	-	-
38	Suntamon	-	-	-
39	Seradala	-	-	-
40	Sobaham	-	-	-
41	Kabianggama	-	-	-
42	Kwelamdua	-	-	-
43	Kwikma	-	-	-
44	Hilipuk	-	-	-
45	Duram	-	-	-
46	Yogosem	-	-	-
47	Kayo	-	-	-
48	Sumo	-	-	-
49	Silimo	-	-	-
50	Samenage	-	-	-
51	Nalca	-	-	-
	Yahukimo	-	-	-

Sumber/ Source : Dinas Perindagkop Kabupaten Yahukimo
Industry, Trade, Cooperatives Service of Yahukimo Regency

Perindustrian/ Industry

Tabel 6.3 Banyaknya Industri Kecil, Cabang Aneka, Tenaga Kerja, Nilai Investasi dan Nilai Produksi Menurut kecamatan Di Kabupaten Yahukimo, 2018
Table 6.3 Number of Small Industry, Various Branch, Labor, Investment Value and Production Value According to Sub District in Yahukimo Regency, 2018

	Kecamatan/ <i>Sub District</i>	Unit Usaha/ <i>Various Branch</i>	Tenaga Kerja/ <i>Labor</i>	Nilai Investasi/ <i>Investment Value</i> (Rp 000)	Nilai Produksi/ <i>Production Value</i> (Rp 000)
	(1)	(2)	(3)	(4)	(5)
1	Kurima	-	-	-	-
2	Anggruk	-	-	-	-
3	Ninia	-	-	-	-
4	Dekai	67	372	1.240.000	3.180.000
5	Obio	-	-	-	-
6	Suru-Suru	-	-	-	-
7	Wusama	-	-	-	-
8	Amuma	-	-	-	-
9	Musaik	-	-	-	-
10	Pasema	-	-	-	-
11	Hogio	-	-	-	-
12	Mugi	-	-	-	-
13	Soba	-	-	-	-
14	Werima	-	-	-	-
15	Tangma	-	-	-	-
16	Ukha	-	-	-	-
17	Panggema	-	-	-	-
18	Kosarek	-	-	-	-
19	Nipsan	-	-	-	-
20	Ubahak	-	-	-	-
21	Pronggoli	-	-	-	-
22	Walma	-	-	-	-
23	Yahuliambut	-	-	-	-
24	Hereapini	-	-	-	-
25	Ubalih	-	-	-	-
26	Talambo	-	-	-	-
27	Puldama	-	-	-	-
28	Endomen	-	-	-	-
29	Kona	-	-	-	-
30	Dirwemna	-	-	-	-

Perindustrian/ Industry

Tabel 6.3 Lanjutan
Table 6.3 Continuous

Kecamatan/ <i>Sub District</i>	Unit Usaha/ <i>Various Branch</i>	Tenaga Kerja/ <i>Labor</i>	Nilai Investasi/ <i>Investment Value</i> (Rp 000)	Nilai Produksi/ <i>Production Value</i> (Rp 000)
(1)	(2)	(3)	(4)	(5)
31	Holuwon	-	-	-
32	Lolat	-	-	-
33	Soloikma	-	-	-
34	Sela	-	-	-
35	Korupun	-	-	-
36	Langda	-	-	-
37	Bomela	-	-	-
38	Suntamon	-	-	-
39	Seradala	-	-	-
40	Sobaham	-	-	-
41	Kabianggama	-	-	-
42	Kwelamdua	-	-	-
43	Kwikma	-	-	-
44	Hilipuk	-	-	-
45	Duram	-	-	-
46	Yogosem	-	-	-
47	Kayo	-	-	-
48	Sumo	-	-	-
49	Silimo	-	-	-
50	Samenage	-	-	-
51	Nalca	-	-	-
Yahukimo	67	372	1.240.000	3.180.000

Sumber/ Source : Dinas Perindagkop Kabupaten Yahukimo
Industry, Trade, Cooperatives Service of Yahukimo Regency

Perindustrian/ Industry

Tabel 6.4 Banyaknya Industri Kecil, Cabang Pangan, Tenaga Kerja, Nilai Investasi dan Nilai Produksi Menurut Kecamatan Di Kabupaten Yahukimo, 2018

Table 6.4 Number of Small Industry, Food Branch, Labor, Investment Value and Production Value According to the Sub District of Yahukimo District, 2018

Kecamatan/ <i>Sub District</i>	Unit Usaha/ <i>Business Unit</i>	Tenaga Kerja/ <i>Labor</i>	Nilai Investasi/ <i>Investment Value</i> (Rp 000)	Nilai Produksi/ <i>Production Value</i> (Rp 000)
(1)	(2)	(3)	(4)	(5)
1 Kurima	-	-	-	-
2 Anggruk	-	-	-	-
3 Ninia	-	-	-	-
4 Dekai	-	-	-	-
5 Obio	-	-	-	-
6 Suru-Suru	-	-	-	-
7 Wusama	-	-	-	-
8 Amuma	-	-	-	-
9 MUSAIK	-	-	-	-
10 Pasema	-	-	-	-
11 Hogio	-	-	-	-
12 Mugi	-	-	-	-
13 Soba	-	-	-	-
14 Werima	-	-	-	-
15 Tangma	-	-	-	-
16 Ukha	-	-	-	-
17 Panggema	-	-	-	-
18 Kosarek	-	-	-	-
19 Nipsan	-	-	-	-
20 Ubahak	-	-	-	-
21 Pronggoli	-	-	-	-
22 Walma	-	-	-	-
23 Yahuliambut	-	-	-	-
24 Hereapini	-	-	-	-
25 Ubalihi	-	-	-	-
26 Talambo	-	-	-	-
27 Puldama	-	-	-	-
28 Endomen	-	-	-	-
29 Kona	-	-	-	-
30 Dirwemna	-	-	-	-

Perindustrian/ Industry

Tabel 6.4 Lanjutan
Table 6.4 Continuous

	Kecamatan/ <i>Sub District</i>	Unit Usaha/ <i>Business Unit</i>	Tenaga Kerja/ <i>Labor</i>	Nilai Investasi/ <i>Investment Value</i> (Rp 000)	Nilai Produksi/ <i>Production Value</i> (Rp 000)
	(1)	(2)	(3)	(4)	(5)
31	Holuwon	-	-	-	-
32	Lolat	-	-	-	-
33	Soloikma	-	-	-	-
34	Sela	-	-	-	-
35	Korupun	-	-	-	-
36	Langda	-	-	-	-
37	Bomela	-	-	-	-
38	Suntamon	-	-	-	-
39	Seradala	-	-	-	-
40	Sobaham	-	-	-	-
41	Kabianggama	-	-	-	-
42	Kwelamdua	-	-	-	-
43	Kwikma	-	-	-	-
44	Hilipuk	-	-	-	-
45	Duram	-	-	-	-
46	Yogosem	-	-	-	-
47	Kayo	-	-	-	-
48	Sumo	-	-	-	-
49	Silimo	-	-	-	-
50	Samenage	-	-	-	-
51	Nalca	-	-	-	-
	Yahukimo	-	-	-	-

Sumber/ Source : Dinas Perindagkop Kabupaten Yahukimo
Industry, Trade, Cooperatives Service of Yahukimo Regency

Perindustrian/ Industry

Tabel 6.5 Banyaknya Industri Kecil, Cabang Logam, Tenaga Kerja, Nilai Investasi dan Nilai Produksi Menurut Kecamatan Di Kabupaten Yahukimo, 2018

Table 6.5 Number of Small Industry, Metal Branch, Labor, Investment Value and Production Value According to the Sub District of Yahukimo Regency, 2018

Kecamatan/ <i>Sub District</i>	Unit Usaha/ <i>Business Unit</i>	Tenaga Kerja/ <i>Labor</i>	Nilai Investasi/ <i>Investment Value</i> (Rp 000)	Nilai Produksi/ <i>Production Value</i> (Rp 000)
(1)	(2)	(3)	(4)	(5)
1 Kurima	-	-	-	-
2 Anggruk	-	-	-	-
3 Ninia	-	-	-	-
4 Dekai	1	4	22 500	50 000
5 Obio	-	-	-	-
6 Suru-Suru	-	-	-	-
7 Wusama	-	-	-	-
8 Amuma	-	-	-	-
9 MUSAIK	-	-	-	-
10 Pasema	-	-	-	-
11 Hogio	-	-	-	-
12 Mugi	-	-	-	-
13 Soba	-	-	-	-
14 Werima	-	-	-	-
15 Tangma	-	-	-	-
16 Ukha	-	-	-	-
17 Panggema	-	-	-	-
18 Kosarek	-	-	-	-
19 Nipsan	-	-	-	-
20 Ubahak	-	-	-	-
21 Pronggoli	-	-	-	-
22 Walma	-	-	-	-
23 Yahuliambut	-	-	-	-
24 Hereapini	-	-	-	-
25 Ubalihi	-	-	-	-
26 Talambo	-	-	-	-
27 Puldama	-	-	-	-
28 Endomen	-	-	-	-
29 Kona	-	-	-	-
30 Dirwemna	-	-	-	-

Perindustrian/ Industry

Tabel 6.5 Lanjutan
Table 6.5 Continuous

Kecamatan/ <i>Sub District</i>	Unit Usaha/ <i>Business Unit</i>	Tenaga Kerja/ <i>Labor</i>	Nilai Investasi/ <i>Investment Value</i> (Rp 000)	Nilai Produksi/ <i>Production Value</i> (Rp 000)
(1)	(2)	(3)	(4)	(5)
31	Holuwon	-	-	-
32	Lolat	-	-	-
33	Soloikma	-	-	-
34	Sela	-	-	-
35	Korupun	-	-	-
36	Langda	-	-	-
37	Bomela	-	-	-
38	Suntamon	-	-	-
39	Seradala	-	-	-
40	Sobaham	-	-	-
41	Kabianggama	-	-	-
42	Kwelamdua	-	-	-
43	Kwikma	-	-	-
44	Hilipuk	-	-	-
45	Duram	-	-	-
46	Yogosem	-	-	-
47	Kayo	-	-	-
48	Sumo	-	-	-
49	Silimo	-	-	-
50	Samenage	-	-	-
51	Nalca	-	-	-
Yahukimo	1	4	22 500	50 000

Sumber/ Source : Dinas Perindagkop Kabupaten Yahukimo
Industry, Trade, Cooperatives Service of Yahukimo Regency

Perindustrian/ Industry

Tabel 6.6 Banyaknya Industri Kecil, Cabang Kerajinan, Tenaga Kerja, Nilai Investasi dan Nilai Produksi Menurut Kecamatan Di Kabupaten Yahukimo, 2018

Table 6.6 Number of Small Industry, Craft Branch, Labor, Value of Investment and Production Value According to the Sub District of Yahukimo District, 2018

Kecamatan/ <i>Sub District</i>	Unit Usaha/ <i>Business Unit</i>	Tenaga Kerja/ <i>Labor</i>	Nilai Investasi/ <i>Investment Value</i> (Rp 000)	Nilai Produksi/ <i>Production Value</i> (Rp 000)
(1)	(2)	(3)	(4)	(5)
1 Kurima	-	-	-	-
2 Anggruk	1	5	20 000	31 000
3 Ninia	1	4	21 500	36 000
4 Dekai	1	6	32.000	54.000
5 Obio	-	-	-	-
6 Suru-Suru	-	-	-	-
7 Wusama	-	-	-	-
8 Amuma	-	-	-	-
9 MUSAIK	-	-	-	-
10 Pasema	-	-	-	-
11 Hogio	-	-	-	-
12 Mugi	1	4	14 000	20 000
13 Soba	-	-	-	-
14 Werima	-	-	-	-
15 Tangma	-	-	-	-
16 Ukha	1	4	10.000	16.000
17 Panggema	-	-	-	-
18 Kosarek	-	-	-	-
19 Nipsan	1	4	14 000	28 000
20 Ubahak	-	-	-	-
21 Pronggoli	1	5	18 000	32 000
22 Walma	-	-	-	-
23 Yahuliambut	1	4	16 000	27 000
24 Hereapini	-	-	-	-
25 Ubalihi	-	-	-	-
26 Talambo	-	-	-	-
27 Puldama	1	4	10.000	18.000
28 Endomen	-	-	-	-
29 Kona	-	-	-	-
30 Dirwemna	-	-	-	-

Perindustrian/ Industry

Tabel 6.6 Lanjutan
Table 6.6 Continuous

Kecamatan/ <i>Sub District</i>	Unit Usaha/ <i>Business Unit</i>	Tenaga Kerja/ <i>Labor</i>	Nilai Investasi/ <i>Investment Value</i> (Rp 000)	Nilai Produksi/ <i>Production Value</i> (Rp 000)	
(1)	(2)	(3)	(4)	(5)	
31	Holuwon	1	5	10.000	18.000
32	Lolat	1	4	10 000	19 000
33	Soloikma	-	-	-	-
34	Sela	-	-	-	-
35	Korupun	-	-	-	-
36	Langda	1	4	12 000	25 000
37	Bomela	-	-	-	-
38	Suntamon	-	-	-	-
39	Seradala	1	5	16.000	30.000
40	Sobaham	1	4	12 000	21 000
41	Kabianggama	-	-	-	-
42	Kwelamdua	-	-	-	-
43	Kwikma	-	-	-	-
44	Hilipuk	-	-	-	-
45	Duram	-	-	-	-
46	Yogosem	-	-	-	-
47	Kayo	-	-	-	-
48	Sumo	-	-	-	-
49	Silimo	-	-	-	-
50	Samenage	-	-	-	-
51	Nalca	-	-	-	-
Yahukimo	14	62	215.500	65.4000	

Sumber/ Source : Dinas Perindagkop Kabupaten Yahukimo
Industry, Trade, Cooperatives Service of Yahukimo Regency

BAB VII

PERDAGANGAN



Perdagangan/ Trade

BAB VII PERDAGANGAN

Berdasarkan data Dinas Perindustrian, Perdagangan, dan Koperasi Kabupaten Yahukimo, jumlah perusahaan perdagangan di Kabupaten Yahukimo tahun 2018 mengalami kenaikan sebesar 13.52 persen jika dibandingkan dengan tahun 2017, yang semula 939 buah, kini menjadi 1066 buah. Jumlah perusahaan yang paling banyak adalah perusahaan Kontraktor sebanyak 248 buah dan sektor Leveransir sebanyak 197 buah.

Jumlah usaha yang memiliki Surat Ijin Usaha Perdagangan (SIUP) dan Tanda Daftar Perusahaan (TDP) ada sebanyak 842 usaha. Dari 842 usaha diuraikan menjadi dua golongan, yaitu golongan usaha menurut permodalan terdapat 537 usaha dan golongan usaha menurut hukum terdapat 305 usaha.

CHAPTER VII TRADE

Based on Industry, Trade, and Cooperative Yahukimo Regency, number of trading companies in Yahukimo Regency in 2018 increased equal to 13.52 percent when compared in 2017, which was originally 939 pieces, now became 1066 pieces. The most number of companies are Contractor companies equal to 248 pieces and Leveransir sector equal to 197 pieces.

Number of businesses that have Trading Licenses (SUP) and Company Registration Marks (TDP) where 842 business. From 842 businesses are broken two groups, namely business class according to capital there are 537 businesses and business groups according to the law of 305 businesses.

Perdagangan/ Trade

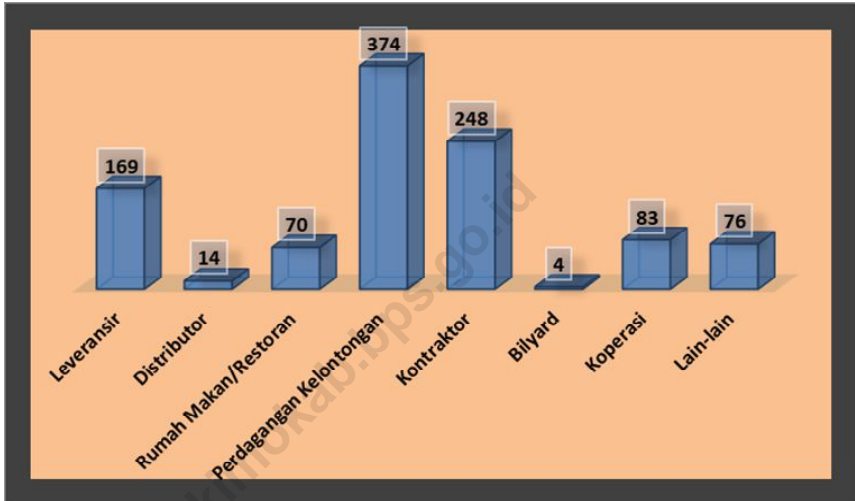
Golongan perusahaan menurut permodalan terdiri atas usaha perdagangan besar (9 persen), perdagangan menengah (14 persen), dan perdagangan kecil (77 persen). Sedangkan golongan perusahaan menurut hukum terdiri dari Perseroan Terbatas (PT) (9 persen), koperasi (27 persen), CV (61 persen), Firma (0.00 persen), perusahaan perorangan (3 persen), dan Badan Usaha Lain (0.00 persen).

Groups of companies according to capitas consists of large trading businesses (9 percent), medium trading (14 percent) and small trade (77 percent). While the group of companies according to law consist limited liability companies (PT) (12 percent), cooperatives (27 percent), CV (61 percent), Firms (0.00 percent), individual companies (3 percent), and other businesses entitie (0.00 percent).

Perdagangan/ Trade

Gambar 7.1 Banyaknya Perusahaan Perdagangan Menurut Jenis Izin Usaha Di Kabupaten Yahukimo, 2018

Graph 7.1 Number of Trading Companies According to The Type of Business License at Yahukimo Regency, 2018

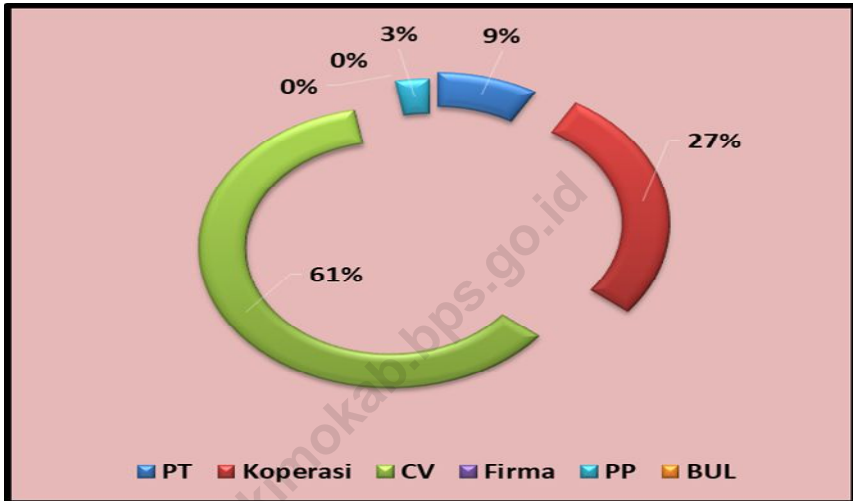


Sumber/ Source : Badan Pusat Statistik Kabupaten Yahukimo
Central Bureau of Statistics Yahukimo Regency

Perdagangan/ Trade

Gambar 7.2 Persentase Perusahaan Berdasarkan SIUP dan Perusahaan Yang Telah Memperoleh TDP Di Kabupaten Yahukimo, 2018

Graph 7.2 Percentage of Companies According SIUP and Companies That Have Obtained TDP in Yahukimo Regency, 2018



Sumber/ Source : *Badan Pusat Statistik Kabupaten Yahukimo*
Central Bureau of Statistics Yahukimo Regency

Perdagangan/ Trade

Tabel 7.1 Banyaknya Usaha Perdagangan Menurut Jenis Izin Usaha Di Kabupaten Yahukimo, 2018

Table 7.1 Number of Trading Businesses According to The Type of Business License in Yahukimo Regency, 2018

	Perusahaan/ <i>Companies</i>	Banyaknya / <i>Number</i>
	(1)	(2)
1.	Leveransir	197
2.	Distributor	18
3.	Rumah Makan/Restoran	70
4.	Perdagangan Kelontongan	374
5.	Kontraktor	248
6.	Permainan Bilyard	4
7.	Koperasi	83
8.	Lain-lain	76

Sumber/ Source : Dinas Perindagkop Kabupaten Yahukimo

Industry, Trade, and Cooperative Yahukimo Regency

Perdagangan/ Trade

Tabel 7.2 Jumlah Pengusaha Berdasarkan Surat Ijin Usaha Perdagangan (SIUP) dan Perusahaan yang Telah Memperoleh Tanda Daftar Perusahaan (TDP) Di Kabupaten Yahukimo, 2016 - 2018

Table 7.2 Number of Entrepreneurs Based on Trading Business License (SIUP) dan Companies That Have Obtained Company Regristration Marks (TDP) in Yahukimo Regency, 2016 - 2018

Uraian/ <i>Description</i>	Banyaknya/ <i>Number</i>		
	2016	2017	2018
(1)	(2)	(3)	(4)
1 Golongan Perusahaan Menurut Permodalan			
1 Perdagangan Besar	34	43	51
2 Perdagangan Menengah	65	69	74
3 Perdagangan Kecil	271	375	412
2 Golongan Usaha Menurut Hukum			
1 Perseroan Terbatas	34	26	26
2 Koperasi	75	79	83
3 C.V	156	167	187
4 Firma	2	-	-
5 Perusahaan Perorangan	8	2	9
6 B.U.L	-	-	-

Sumber/ Source : Dinas Perindagkop Kabupaten Yahukimo
Industry, Trade, and Cooperative Yahukimo Regency

Perdagangan/ Trade

Tabel 7.3 Banyaknya Penerimaan 9 Bahan Pokok Di Kabupaten Yahukimo, 2018 (ton)

Table 7.3 The Amount of Acceptance of Staple Food in Yahukimo Regency, 2018 (ton)

Jenis Barang/ <i>Types of Goods</i>	Banyaknya / <i>Number</i> (Ton)
(1)	(2)
1 Beras/ <i>Rice</i>	4570
2 Gula/ <i>Sugar</i>	670
3 Tepung Terigu/ <i>Wheat Flour</i>	252
4 Garam/ <i>Salt</i>	50
5 Ikan Asin / <i>Salted Fish</i>	40
6 Minyak Goreng / <i>Oil</i>	200
7 Sabun/ <i>Detergent</i>	35
8 BBM/ <i>BBM</i>	9200
9 Tekstil/ <i>Textil</i>	20

Sumber/ Source : Dinas Perindagkop Kabupaten Yahukimo
Industry, Trade, and Cooperative Yahukimo Regency

BAB VIII TRANSPORTASI, KOMUNIKASI DAN PARIWISATA



**BAB VIII
TRANSPORTASI, KOMUNIKASI, DAN
PARIWISATA**

Transportasi yang menghubungkan Kabupaten Yahukimo baik antar wilayah Kecamatan maupun antar Kabupaten di Provinsi Papua adalah melalui transportasi udara. Kabupaten Yahukimo memiliki satu Landasan Pesawat milik pemerintah yang terletak di ibukota kabupaten yaitu di Dekai, Bandara Noop Goliat.

Secara keseluruhan, hampir semua Kecamatan di Kabupaten Yahukimo mempunyai landasan pesawat terbang. Sebanyak 28 persen dalam kondisi baik dan bisa digunakan, 40 persen dalam keadaan baru dan sisanya 32 persen tanpa keterangan. Selain Landasan Pesawat, Kabupaten Yahukimo mempunyai satu pelabuhan yaitu Pelabuhan Logpon. Pelabuhan Logpon adalah pelabuhan sungai yang menghubungkan kapal-kapal dari kabupaten lain seperti Kabupaten Mimika dan Kabupaten Asmat.

**CHAPTER VIII
TRANSPORTATION,
COMMUNICATION AND TOURISM**

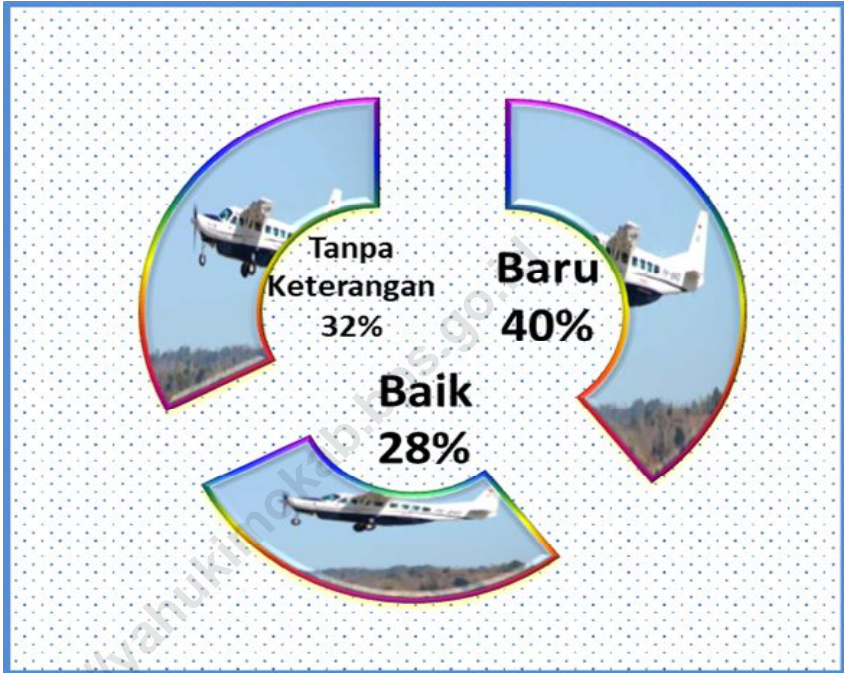
Transportation that connects Yahukimo Regency between sub districts and between regencies in Papua Province is through air transportation. Yahukimo Regency has one Government owned Airplane located in capital regency, namely Dekai, Noop Goliat Airport.

Overall, almost all sub district in Yahukimo Regency have airstrips. A total of 46 percent in normal condition and can be used, 40 percent in new condition and 32 percent without information. In addition to the Aircraft Platform, Yahukimo Regency has one port, Logpon Port. Logpon airport is a river port that connected ships from other regency such as Mimika Regency and Asmat Regency

Pada tahun 2018, di Kabupaten Yahukimo terdapat tiga hotel, yaitu Hotel Dekai Inn, Hotel Sharon Inn dan Wisma Sava Agape. Hotel Dekai Inn berdiri sejak tahun 2008 dan terdapat 15 kamar yang saat ini digunakan dengan kapasitas tempat tidur sebanyak 18 buah. Hotel Sharon Inn terdapat 23 kamar dengan kapasitas 28 kamar tidur. Wisma Sava Agape selama tahun 2017 terdapat 12 kamar dengan kapasitas tempat tidur sebanyak 15 buah.

In 2018, there were three hotels in Yahukimo Regency, namely Dekai inn Hotel, Sharon Inn Hotel, and Sava Agape Guesthouse. Dekai Inn Hotel was established in 2008 and there are 15 rooms with a capacity of 18 beds. Sharon Inn Hotel in 2017 there were 23 rooms with a capacity of 28 beds. While Sava Agape Guesthouse in 2017 there were 12 rooms with a capacity of 15 beds.

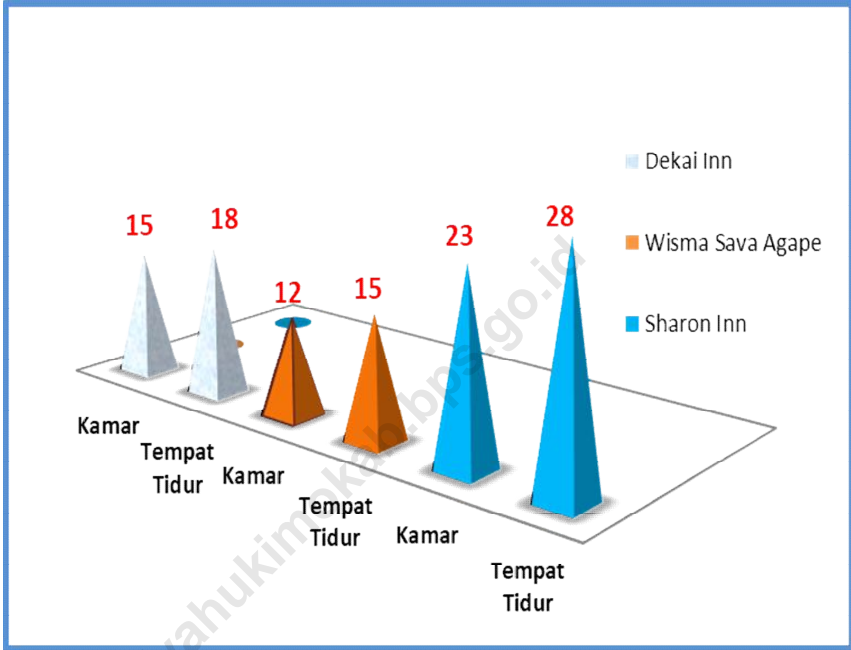
Gambar 8.1 Kondisi Landasan Pesawat Di Kabupaten Yahukimo, 2018
Graph 8.1 Condition of Aircraft Platform in Yahukimo Regency, 2018



Sumber/ Source : *Badan Pusat Statistik Kabupaten Yahukimo*
Central Bureau of Statistics Yahukimo Regency

Gambar 8.2 Keadaan Fasilitas Hotel di Kabupaten Yahukimo, 2018

Graph 8.2 Hotel Facilities in Yahukimo Regency, 2018



Sumber/ Source : *Badan Pusat Statistik Kabupaten Yahukimo*
Central Bureau of Statistics Yahukimo Regency

Tabel 8.1.1 Banyaknya dan Kondisi Landasan Pesawat Terbang (Bandara) Menurut Kecamatan Di Kabupaten Yahukimo, 2018*Table 8.1.1 Number and Condition of Aircraft Platform (Airport) According to Sub District in Yahukimo Regency, 2018*

Kecamatan/ <i>Sub District</i>	Kondisi / <i>Condition</i>				Jumlah/ <i>Total</i>
	Baru/ <i>New</i>	Baik/ <i>Normal</i>	Tanpa Keterangan/ <i>Undefined</i>	Rusak/ <i>Damaged</i>	
(1)	(2)	(3)	(4)	(5)	(6)
1 Kurima	-	1	-	-	1
2 Anggruk	1	1	-	-	2
3 Ninia	-	1	2	-	3
4 Dekai	1	1	-	-	2
5 Obio	-	1	-	-	1
6 Suru-Suru	-	1	-	-	1
7 Wusama	-	1	1	-	2
8 Amuma	2	-	-	-	2
9 Mosaik	2	-	-	-	2
10 Pasema	-	1	-	-	1
11 Hogio	1	1	-	-	2
12 Mugi	-	-	1	-	1
13 Soba	-	1	-	-	1
14 Werima	1	-	-	-	1
15 Tangma	1	-	-	-	1
16 Ukha	1	-	-	-	1
17 Panggema	-	1	5	-	6
18 Kosarek	2	1	-	-	3
19 Nipsan	2	2	-	-	4
20 Ubahak	-	-	2	-	2
21 Pronggoli	1	1	-	-	2
22 Walma	1	-	-	-	1
23 Yahuliambut	-	-	3	-	3
24 Hereapini	3	-	-	-	3
25 Ubalih	2	-	-	-	2
26 Talambo	-	2	-	-	2
27 Puldama	1	1	-	-	2
28 Endomen	1	1	8	-	10
29 Kona	2	1	-	-	3
30 Dirwemna	-	-	2	-	2

Tabel 8.1.1 Lanjutan

Table 8.1.1 Continuous

Kecamatan/ <i>Sub District</i>	Kondisi/ <i>Condition</i>				Jumlah/ <i>Total</i>
	Baru/ <i>New</i>	Baik/ <i>Normal</i>	Tanpa Keterangan <i>/ Undefined</i>	Rusak/ <i>Damaged</i>	
(1)	(2)	(3)	(4)	(5)	(6)
31 Holuwon	1	1	1	-	3
32 Lolat	-	1	3	-	4
33 Soloikma	2	-	1	-	3
34 Sela	3	-	1	-	4
35 Korupun	1	2	3	-	6
36 Langda	1	1	2	-	4
37 Bomela	1	1	1	-	3
38 Suntamon	1	1	-	-	2
39 Seradala	-	3	-	-	3
40 Sobaham	-	1	1	-	2
41 Kabianggama	2	-	-	-	2
42 Kwelamdua	1	1	1	-	3
43 Kwikma	4	-	-	-	4
44 Hilipuk	3	-	-	-	3
45 Duram	2	-	-	-	2
46 Yogosem	1	-	-	-	1
47 Kayo	2	-	-	-	2
48 Sumo	-	1	-	-	1
49 Silimo	-	1	-	-	1
50 Samenage	-	1	1	-	2
51 Nalca	1	1	3	-	5
Yahukimo	51	36	42	-	129

Sumber/ Source : Dinas Perhubungan Kabupaten Yahukimo

Transportation Departement of Yahukimo Regency

Tabel 8.1.2 Banyaknya Penerbangan dan Penumpang Rute Dekai - Jayapura Di Kabupaten Yahukimo, 2018

Bandara Asal dan Tujuan	Dekai - Jayapura			
	Pesawat Terbang		Penumpang	
	Berangkat	Datang	Berangkat	Datang
(1)			(2)	(3)
Januari	57	56	2650	2068
Februari	67	65	2998	1645
Maret	67	66	2613	2411
April	62	62	2648	2218
Mei	72	72	3953	3025
Juni	68	68	2829	3038
Juli	76	79	3617	3184
Agustus	77	77	3645	3234
September	82	83	4246	2887
Oktober	80	79	3777	2986
November	75	76	3029	4043
Desember	90	90	2997	4979
Total / Total	873	873	38.102	35.718

Sumber/ Source : Kementerian Udara Kabupaten Yahukimo

Tabel 8.1.3 Banyaknya Penerbangan dan Penumpang Rute Dekai - Wamena Di Kabupaten Yahukimo, 2018

Bandara Asal dan Tujuan	Dekai - Wamena			
	Pesawat Terbang		Penumpang	
	Berangkat	Datang	Berangkat	Datang
(1)			(2)	(3)
Januari	34	34	1103	1241
Februari	38	34	1054	795
Maret	38	39	1081	1028
April	42	41	1133	848
Mei	41	40	1171	1153
Juni	39	41	1082	1270
Juli	41	41	1517	1546
Agustus	36	37	1138	3234
September	32	28	1128	1105
Oktober	28	30	1030	1063
November	37	33	1015	1851
Desember	32	33	1081	1767
Total / Total	438	431	13.533	16.901

Sumber/ Source : Kementerian Udara Kabupaten Yahukimo

Tabel 8.1.4 Banyaknya Penerbangan dan Penumpang Rute Dekai - Timika Di Kabupaten Yahukimo, 2018

Bandara Asal dan Tujuan	Dekai - Timika			
	Pesawat Terbang		Penumpang	
	Berangkat	Datang	Berangkat	Datang
(1)			(2)	(3)
Januari	9	8	18	31
Februari	7	7	40	72
Maret	9	8	85	72
April	10	9	77	84
Mei	12	11	49	59
Juni	6	6	21	21
Juli	12	11	95	61
Agustus	9	9	24	16
September	11	14	26	19
Oktober	12	12	59	32
November	12	13	41	45
Desember	16	18	59	80
Total/Total	125	126	594	592

Sumber/ Source : Kementerian Udara Kabupaten Yahukimo

Tabel 8.2.1 Banyaknya Hotel dan Penginapan Di Kabupaten Yahukimo, 2016 - 2018

Table 8.2.1 Number of Hotels and Guesthouse in Yahukimo Regency, 2016 - 2018

Tahun/ <i>Years</i>	Hotel/Penginapan / <i>Hotels</i>	
	Berbitang/ <i>Starry</i>	Non bintang/ <i>Non starred</i>
(1)	(2)	(3)
2016	-	3
2017	-	3
2018	-	3

Sumber/ Source : Badan Pusat Statistik Kabupaten Yahukimo
Central Bureau of Statistics Yahukimo Regency

Tabel 8.2.2 Banyaknya Kamar Dan Tempat Tidur Menurut Bulan Di Hotel Dekai Inn Kabupaten Yahukimo, 2018*Table 8.2.2 Number of Rooms and Bed According to The Month in Dekai Inn Hotels Yahukimo Regency, 2018*

Bulan/ <i>Month</i>	Banyaknya/ <i>Numbers</i>	
	Kamar/ <i>Rooms</i>	Tempat Tidur/ <i>Beds</i>
(1)	(2)	(3)
1 Januari/ <i>January</i>	15	18
2 Februari/ <i>February</i>	15	18
3 Maret/ <i>March</i>	15	18
4 April/ <i>April</i>	15	18
5 Mei/ <i>May</i>	15	18
6 Juni/ <i>June</i>	15	18
7 Juli/ <i>July</i>	15	18
8 Agustus/ <i>August</i>	15	18
9 September / <i>September</i>	15	18
10 Oktober / <i>October</i>	15	18
11 Nopember / <i>November</i>	15	18
12 Desember / <i>December</i>	15	18
Jumlah / <i>Total</i>	15	18
Rata-rata/ <i>Average</i>	15	18

Sumber/Source : Dekai Inn Kabupaten Yahukimo / Dekai Inn Yahukimo

Tabel 8.2.3 Banyaknya Wisatawan Indonesia dan Wisatawan Asing Menginap Di Hotel Dekai Inn Menurut Bulan Di Kabupaten Yahukimo, 2018

Table 8.2.3 Number of Indonesian Tourist and Foreign Tourist Stay at Dekai Inn Hotel According Month in Yahukimo Regency, 2018

Bulan/ Month	Wisatawan Indonesia/ Indonesian Tourist	Wisatawan Asing/ Foreign Tourist	Jumlah/ Total
(1)	(2)	(3)	(4)
1 Januari/ January			
2 Februari/ February			
3 Maret/ March			
4 April/ April			
5 Mei/ May			
6 Juni/ June			
7 Juli/ July			
8 Agustus/ August			
9 September / September			
10 Oktober / October			
11 Nopember / November			
12 Desember / December			
<hr/>			
Jumlah/ Total			
<hr/>			
Rata-rata/ Average			

Sumber/ Source : Dekai Inn Kabupaten Yahukimo

Dekai Inn Yahukimo Regency

Tabel 8.2.4 Banyaknya Kamar Dan Tempat Tidur Menurut Bulan Di Wisma Sava Agape Kabupaten Yahukimo, 2018

Table 8.2.4 Number of Rooms And Beds According Month In Save Agape Yahukimo Regency, 2018

Bulan/Month	Banyaknya/ <i>Number</i>	
	Kamar/ <i>Rooms</i>	Tempat Tidur/ <i>Beds</i>
(1)	(2)	(3)
1 Januari/ <i>January</i>	12	15
2 Februari/ <i>February</i>	12	15
3 Maret/ <i>March</i>	12	15
4 April/ <i>April</i>	12	15
5 Mei/ <i>May</i>	12	15
6 Juni/ <i>June</i>	12	15
7 Juli/ <i>July</i>	12	15
8 Agustus/ <i>August</i>	12	15
9 September / <i>September</i>	12	15
10 Oktober / <i>October</i>	12	15
11 Nopember / <i>November</i>	12	15
12 Desember / <i>December</i>	12	15
Jumlah/ <i>Total</i>	12	15
Rata-rata/ <i>Average</i>	12	15

Sumber/ *Source* : Wisma Sava Agape Kabupaten Yahukimo

Tabel 8.2.5 Banyaknya Wisatawan Indonesia dan Wisatawan Asing Menginap Di Wisma Sava Agape Menurut Bulan Di Kabupaten Yahukimo, 2019*Table 8.2.5 Number of Indonesian Tourist and Foreign Tourist Stay at Sava Agape Guesthouse According Month in Yahukimo Regency, 2019*

Bulan/ <i>Month</i>	Wisatawan Indonesia/ <i>Indonesian Tourist</i>	Wisatawan Asing/ <i>Foreign Tourist</i>	Jumlah/ <i>Total</i>
(1)	(2)	(3)	(4)
1 Januari/ <i>January</i>	74	5	79
2 Februari/ <i>February</i>	117	2	119
3 Maret/March	161	11	172
4 April/ April	69	14	83
5 Mei/ May	60	6	66
6 Juni/ June	66	7	73
7 Juli/July	60	7	67
8 Agustus/ <i>August</i>	105	6	111
9 September / <i>September</i>	59	3	62
10 Oktober / <i>October</i>	87	5	92
11 Nopember <i>/November</i>			
12 Desember <i>/December</i>			
Jumlah/ Total			
Rata-rata/ Average			

Sumber/ Source : Wisma Sava Agape Kabupaten Yahukimo*Wisma Sava Agape Guesthouse Yahukimo Regency*

Tabel 8.2.6 Banyaknya Kamar Dan Tempat Tidur Menurut Bulan Di Hotel Sharon Inn Kabupaten Yahukimo, 2018*Table 8.2.6 Number of Rooms and Bed According to The Month in Dekai Inn Hotels Yahukimo Regency, 2018*

Bulan/ <i>Month</i>	Banyaknya/ <i>Numbers</i>	
	Kamar/ <i>Rooms</i>	Tempat Tidur/ <i>Beds</i>
(1)	(2)	(3)
1 Januari/ <i>January</i>	23	28
2 Februari/ <i>February</i>	23	28
3 Maret/ <i>March</i>	23	28
4 April/ <i>April</i>	23	28
5 Mei/ <i>May</i>	23	28
6 Juni/ <i>June</i>	23	28
7 Juli/ <i>July</i>	23	28
8 Agustus/ <i>August</i>	23	28
9 September / <i>September</i>	23	28
10 Oktober / <i>October</i>	23	28
11 Nopember / <i>November</i>	23	28
12 Desember / <i>December</i>	23	28
Jumlah / <i>Total</i>	23	28
Rata-rata/ <i>Average</i>	23	28

Sumber/Source : Sharon Inn Kabupaten Yahukimo Dekai Inn Yahukimo

Tabel 8.2.7 Banyaknya Wisatawan Indonesia dan Wisatawan Asing Menginap Di Hotel Sharon Inn Menurut Bulan Di Kabupaten Yahukimo, 2018

Table 8.2.7 Number of Indonesian Tourist and Foreign Tourist Stay at Dekai Inn Hotel According Month in Yahukimo Regency, 2018

	Bulan/ <i>Month</i>	Wisatawan Indonesia/ <i>Indonesian Tourist</i>	Wisatawan Asing/ <i>Foreign Tourist</i>	Jumlah/ <i>Total</i>
	(1)	(2)	(3)	(4)
1	Januari/ <i>January</i>	103	3	106
2	Februari/ <i>February</i>	87	-	87
3	Maret/ <i>March</i>	121	-	121
4	April/ <i>April</i>	111	-	111
5	Mei/ <i>May</i>	89	17	106
6	Juni/ <i>June</i>	60	-	60
7	Juli/ <i>July</i>	71	-	71
8	Agustus/ <i>August</i>	147	-	147
9	September / <i>September</i>	91	-	91
10	Oktober / <i>October</i>	80	9	89
11	Nopember / <i>November</i>	105	-	105
12	Desember / <i>December</i>	53	-	53
	Jumlah/ <i>Total</i>	1.118	29	1.147
	Rata-rata/ <i>Average</i>	94	3	96

Sumber/ Source : Sharon Inn Kabupaten Yahukimo

BAB IX

KEUANGAN DAN HARGA



BAB IX
KEUANGAN, HARGA-HARGA, DAN
KEMISKINAN

Berdasarkan data APBD Kabupaten Yahukimo tahun 2018, realisasi pendapatan daerah Kabupaten Yahukimo mencapai 1.64 triliun rupiah. Realisasi penerimaan daerah Kabupaten Yahukimo berasal dari PAD 18.25 milyar, dana perimbangan 1.087,12 milyar dan dana lain-lain pendapatan daerah yang sah sebesar 541.81 milyar. Sedangkan realisasi belanja tahun 2018 tercatat sebesar 1.60 triliun rupiah dimana sebesar 1000 milyar digunakan untuk belanja tidak langsung dan sebesar 602,88 milyar untuk belanja langsung.

Pada tahun 2017, garis kemiskinan Kabupaten Yahukimo adalah sebesar Rp. 338,610 Kap/bln. Sedangkan tahun 2018, garis kemiskinan meningkat menjadi Rp. 379,628 Kap/Bln. Persentase penduduk miskin Kabupaten Yahukimo tahun 2018 yaitu 39.25 persen menurun bila dibandingkan dengan tahun 2017 yang sebesar 39.33 persen.

CHAPTER IX
FINANCE, PRICE, AND POVERTY

Based on APBD Yahukimo Regency in 2018, realization income of Yahukimo Regency reach 1.64 trillion rupiah. Realization of Yahukimo Regency revenue comes from PAD 18.25 milyar, balancing funds 1.087,12 milyar and other legitimate regional income funds 541.81 milyar. While expenditure realization in 2018 were recorded at 1.60 trillion rupiah that 1000 milyar rupiah used for indirect expenditure and 602,88 milyar used for direct expenditure.

In 2017, Yahukimo Regency poverty is Rp. 338,610 kap/month. While in 2018, poverty increased Rp.379,628 Kap/month. Percentage of poor people Yahukimo Regency in 2018 is 39.25 percent decreased 39.33 percent compared to the year 2017.

Tabel 9.1.1 Anggaran Pendapatan Belanja Daerah Kabupaten Yahukimo (ribu rupiah), 2018*Table 9.1.1 Revenue Budget of Regional Yahukimo Regency (thousand rupiah), 2018*

Jenis Penerimaan/ <i>Acceptions</i>		2018
	(1)	(2)
1.	PENDAPATAN DAERAH/ <i>Regional Income</i>	1,647,187,632,436
1.1.	Pendapatan Asli Daerah	18,256,008,795
1.1.1.	Hasil Pajak daerah	2,024,889,769
1.1.2.	Hasil Retribusi daerah	2,584,259,802
1.1.3.	Hasil pengelolaan kekayaan daerah yang dipisahkan	431,818,060
1.1.4.	Lain-lain pendapatan asli daerah yang sah	13,215,041,164
1.2.	Dana Perimbangan	1,087,120,863,056
1.2.1.	Dana bagi hasil pajak / hasil bukan pajak	59,514,258,921
1.2.2.	Dana alokasi umum	748,276,221,000
1.2.3.	Dana alokasi khusus	279,330,383,135
1.2.4.	Lain-lain	-
1.3.	Lain-lain Pendapatan Daerah Yang Sah	541,810,760,585
1.3.1.	Hibah	10,000,000
1.3.2.	Dana darurat	-
1.3.3.	Dana bagi hasil pajak dari Provinsi dan Pemda Lainnya	10,982,770,793
1.3.4.	Dana penyesuaian dan otonomi khusus	468,647,526
1.3.5.	Bantuan keuangan dari Provinsi atau Pemda Lainnya	103,056,100
1.3.6.	Dana Desa	478,065,822,375
1.3.6.	Lain-lain pendapatan daerah yang sah	-

Tabel 9.1.1 Lanjutan*Table 9.1.1 Continuous*

Jenis Penerimaan/ <i>Acceptions</i>		2018
(1)		(2)
2.	BELANJA DAERAH/ <i>Regional Expenditure</i>	1,603,794,704,349
2.1.	Belanja Tidak Langsung	1,000,913,421,871
2.1.1.	Belanja pegawai	1,000,913,421,871
2.1.2.	Belanja bunga	-
2.1.3.	Belanja subsidi	2,000,000,000
2.1.4.	Belanja hibah	43,422,069,640
2.1.5.	Belanja bantuan sosial	16,639,786
2.1.6.	Belanja Bagi Hasil kepada Propinsi/Kabupaten/Kota dan Pemerintah Desa	0
2.1.7.	Belanja Bantuan Keuangan kepada Propinsi/Kabupaten/Kota dan Pemerintah Desa	510,498,868,980
2.1.8.	Belanja tidak terduga	82,646,323,102
2.1.9.	Lain-lain	-
2.2.	Belanja Langsung	602,881,282,478
2.2.1.	Belanja pegawai	61,038,603,888
2.2.2.	Belanja barang dan jasa	215,692,894,916
2.2.3.	Belanja modal	326,149,783,674
3.	PEMBIAYAAN DAERAH/ <i>Regional Finance</i>	
3.1.	Penerimaan pembiayaan	98,800,872,746
3.2.	Pengeluaran pembiayaan	20,524,844,568
	<i>Surplus / Defisit</i>	121,668,956,265

Sumber/ *Source* : Dinas Pendapatan, Aset dan Keuangan Kabupaten

Yahukimo

Revenue, Asset and Finance Management Service of

Yahukimo Regency

Tabel 9.2.1 Rata-Rata Harga 9 Bahan Pokok Berdasarkan Bulan Di Kabupaten Yahukimo (eceran/rupiah), 2018*Table 9.2.1 Average of Price 9 Staple Food by Month in Yahukimo Regency (rupiah), 2018*

Bulan	Beras (Rp/Kg) / Rice (Rp/Kg)	Ikan Asin (Rp/Kg)/ Fish (Rp/Kg)	Minyak Goreng (Rp/Ltr) / Oil (Rp/Ltr)	Gula Pasir (Rp/Kg)/ Sugar (Rp/Kg)
(1)	(2)	(3)	(4)	(5)
Januari/ January	18 000	90 000	25 000	30 000
Februari	18 000	90 000	25 000	30 000
Maret	18 000	90 000	25 000	30 000
April	18 000	90 000	25 000	30 000
Mei	18 000	90 000	25 000	30 000
Juni	18 000	90 000	25 000	30 000
Juli	18 000	90 000	25 000	30 000
Agustus	18 000	90 000	25 000	30 000
September	18 000	90 000	30 000	30 000
Oktober	18 000	90 000	35 000	30 000
Nopember	18 000	90 000	30 000	30 000
Desember	18 000	90 000	30 000	30 000
Rata-rata/ Average	18 000	90 000	27 000	30 000

Sumber/ Source : Badan Pusat Statistik Kabupaten Yahukimo
Central Bureau of Statistics Yahukimo Regency

Tabel 9.2.1 Lanjutan*Table 9.2.1 Continuous*

Bulan/ <i>Month</i>	Garam Halus (Rp/Kg) / <i>Salt</i> (Rp/Kg)	Minyak Tanah (Rp/Ltr)/ <i>Kerosene</i> (Rp/Ltr)	Sabun Cuci 340 Gr / <i>Detergent</i> 340 Gr	Daging Sapi (/kg)/ <i>Beef (/kg)</i>	Ikan Kembung/ <i>Kembung</i> <i>Fish</i>
(1)	(2)	(3)	(4)	(5)	(6)
1 Januari/ <i>January</i>	20 000	10 000	10 000	150 000	80 000
2 Februari/ <i>February</i>	20 000	10 000	10 000	150 000	80 000
3 Maret/ <i>March</i>	20 000	10 000	10 000	150 000	80 000
4 April/ <i>April</i>	20 000	10 000	10 000	150 000	80 000
5 Mei/ <i>May</i>	20 000	10 000	10 000	150 000	80 000
6 Juni/ <i>June</i>	20 000	15 000	10 000	150 000	80 000
7 Juli/ <i>July</i>	20 000	15 000	10 000	150 000	80 000
8 Agustus/ <i>August</i>	20 000	15 000	10 000	150 000	80 000
9 September / <i>September</i>	20 000	10 000	10 000	150 000	80 000
10 Oktober / <i>October</i>	20 000	10 000	10 000	150 000	80 000
11 Nopember / <i>November</i>	20 000	10 000	10 000	150 000	80 000
12 Desember / <i>December</i>	20 000	10 000	10 000	150 000	80 000
Rata-rata/ <i>Average</i>	20 000	10 410	10 000	150 000	80 000

Sumber/ *Source* : Badan Pusat Statistik Kabupaten Yahukimo
Central Bureau of Statistics Yahukimo Regency

Tabel 9.3.1 Jumlah Bank Menurut Kantor Di Kabupaten Yahukimo, 2014 - 2018*Table 9.3.1 Number of Bank by Office in Yahukimo Regency, 2014 - 2018*

No	Tahun/ Year	MANDIRI	BRI	BNI	BPD	Jumlah/ Total
(1)	(2)	(3)	(4)	(5)	(6)	(7)
1	2014	-	1	-	1	2
2	2015	-	1	-	1	2
3	2016	-	1	-	1	2
4	2017	-	1	-	1	2
5	2018	-	1	-	1	2

Sumber/ Source : Badan Pusat Statistik Kabupaten Yahukimo*Central Bureau of Statistics Yahukimo Regency*

Tabel 9.4.1. Garis Kemiskinan dan Persentase Penduduk Miskin Di Kabupaten Yahukimo, 2016 – 2018*Table 9.4.1 Poverty and Percentage of Poor People in Yahukimo Regency, 2016 - 2018*

Tahun/ Year	Garis Kemiskinan / Poverty (Rp./Kap/bln)	Penduduk Miskin	
		Jumlah/ Total (000)	Persentase/ Percentage
(1)	(2)	(3)	(4)
2016	320.783	74.54	40.62
2017	338.610	73.7	39.33
2018	379,628	74.022	39.25

Sumber/ Source : Badan Pusat Statistik Kabupaten Yahukimo (Susenas)
Central Bureau of Statistics Yahukimo Regency (Susenas)

BAB X

PENDAPATAN REGIONAL



**BAB X
PENDAPATAN REGIONAL**

Produk Domestik regional Bruto (PDRB) adalah nilai tambah bruto seluruh barang dan jasa yang tercipta atau dihasilkan dari seluruh kegiatan perekonomian di suatu daerah yang timbul akibat aktivitas ekonomi dalam suatu periode tertentu. Penghitungan PDRB menggunakan dua macam harga yaitu harga berlaku dan harga konstan. PDRB atas harga berlaku merupakan nilai tambah barang dan jasa yang dihitung menggunakan harga yang berlaku pada tahun bersangkutan, sementara PDRB atas dasar konstan dihitung menggunakan harga pada tahun tertentu sebagai tahun dasar dan saat ini menggunakan tahun dasar 2010. PDRB atas harga berlaku dapat digunakan untuk melihat pergeseran dan struktur ekonomi, sedangkan harga konstan digunakan untuk mengetahui pertumbuhan ekonomi dari tahun ke tahun.

**CHAPTER X
REGIONAL INCOME**

Gross Regional Domestic Product (PDRB) is gross value added of all goods and service are produced from all economic activities in a region arised from economic activities on period. PDRB Calculation used two price is current price and constan price. PDRB at current price is goods and services value added that accounting used current price in the year concerned , while PDRB at constan basic are calculated using prices in a certain year as the based year and currently used the 2010 based year. PDRB at current price can be used to see shift and economic structures, while constant price are used for knowing economic growth from year to other year.

Pendapatan Regional/ Regional Income

Struktur ekonomi Kabupaten Yahukimo tahun 2018 didominasi oleh tiga sektor besar yakni sektor Administrasi Pemerintahan, Pertanahan dan Jaminan Sosial Wajib yaitu sebesar 30 persen. Kemudian diikuti oleh Pertanian, Kehutanan, dan Perikanan yaitu sebesar 21 persen, sektor Konstruksi sebesar 20 persen.

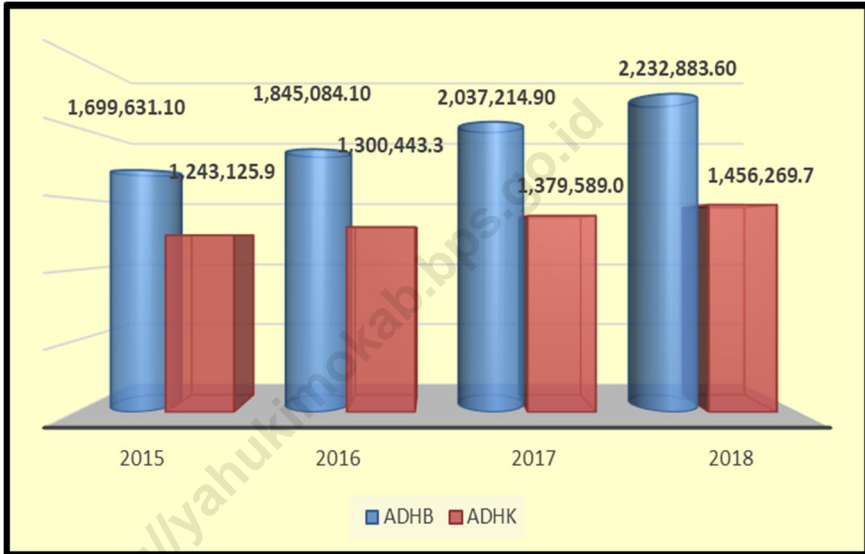
Sektor terkecil yang memberikan partisipasi dalam struktur ekonomi Kabupaten Yahukimo yakni sektor Pengadaan Listrik dan Gas sebesar 0.01. Di Kabupaten Yahukimo sejak 2017 telah mendapatkan layanan dari Pembangkit Listrik Negara (PLN). Sedangkan sektor yang masih belum bisa berkontribusi terhadap pembangunan Kabupaten Yahukimo adalah sektor Pengadaan Air, Pengelolaan Sampah, Limbah dan Daur Ulang.

Yahukimo Regency economic structure in 2018 are dominated by three major sectors namely Government Administration, Land and Compulsory Social Security by 30 percent. Then following Agriculture, Forestry, and Fisheries are equal to 21 percent, construction sector is 20 percent.

The Smallest sector that provided participation in the economic structure is Electricity and gas procurement sectors are 0.01. Since 2017, Yahukimo Regency has been gaining services from state power plant (PLN). While the sectors that still cannot contribute to development Yahukimo Regency are water supply sector, waste management, waste and recycling.

Gambar 10.1 Produk Domestik Regional Bruto Atas Dasar Harga Berlaku (ADHB) dan Atas Dasar Harga Konstan (ADHK) Kabupaten Yahukimo, 2015 – 2018 (Dalam Jutaan Rupiah)

Graph 10.1 Gross Domestic Regional Product at Current Prices (ADHB) and Constant Price (ADHK) Yahukimo Regency, 2015 - 2018 (Millions Rupiah)

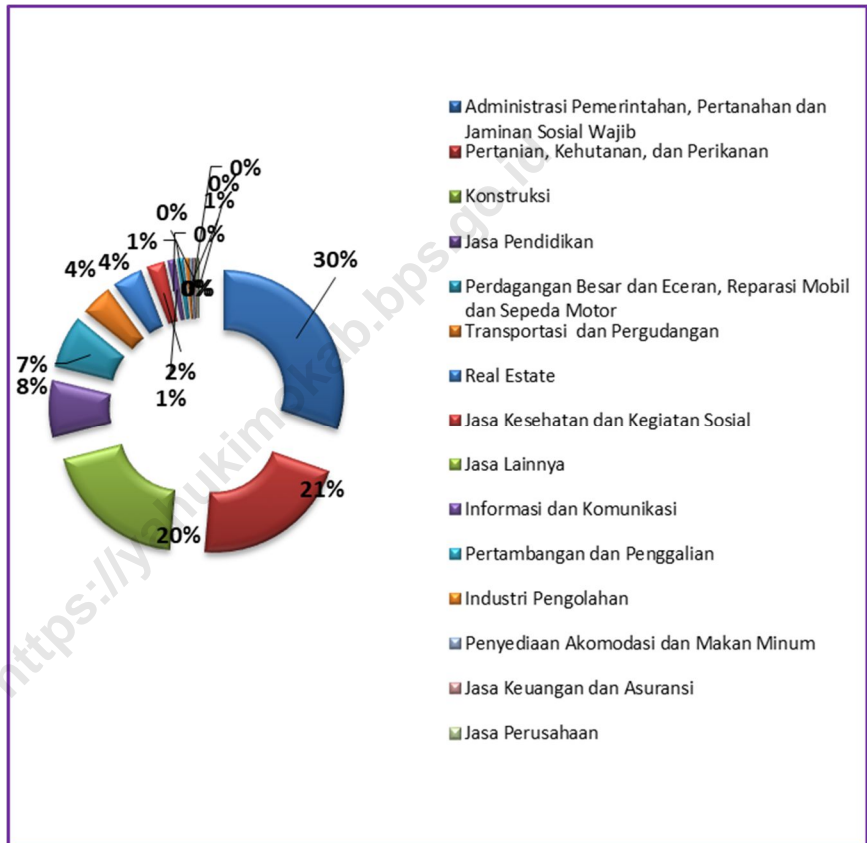


Sumber/Source: Badan Pusat Statistik Kabupaten Yahukimo
Central Bureau of Statistics Yahukimo Regency

Pendapatan Regional/ Regional Income

Gambar 10.2 Distribusi PDRB Atas Dasar Harga Berlaku Tahun Dasar 2010 Menurut Lapangan Usaha Kabupaten Yahukimo (Persentase), 2018

Graph 10.2 Serial Dirtribute at Current Price of the 2010 Series PRDB According to the Business Field Yahukimo Regency (Percentage), 2018



Sumber/ Source : Badan Pusat Statistik Kabupaten Yahukimo
Central Bureau of Statistic Yahukimo Regency

Tabel 10.1 PDRB Atas Dasar Harga Berlaku Tahun Dasar 2010 Kabupaten Yahukimo (Juta Rupiah), 2015 – 2018

Table 10.1 PDRB at Current Price on Basic Year 2010 Yahukimo Regency (Millions Rupiah), 2015 - 2018

Lapangan Usaha/ <i>Fields</i>		2015	2016	2017*	2018**
(1)		(2)	(3)	(4)	(5)
1	Pertanian, Kehutanan, dan Perikanan	428.446,9	435.169,3	450.696,0	464.336,2
2	Pertambangan dan Penggalian	14.633,1	15.719,1	17.527,5	19.405,3
3	Industri Pengolahan	9.353,5	10.013,8	11.113,5	11.911,4
4	Pengadaan Listrik dan Gas	159,0	171,4	188,8	210,1
5	Pengadaan Air, Pengelolaan Sampah, Limbah dan Daur Ulang	0,00	0,00	0,00	0,00
6	Konstruksi	328.030,9	358.431,2	396.050,0	433.726,7
7	Perdagangan Besar dan Eceran, Reparasi Mobil dan Sepeda Motor	104.372,1	119.101,6	137.359,9	155.704,5
8	Transportasi dan Pergudangan	73.399,2	80.445,9	86.602,5	93.623,7
9	Penyediaan Akomodasi dan Makan Minum	5.823,5	6.586,4	7.306,5	8.178,9
10	Informasi dan Komunikasi	15.810,5	17.421,9	19.578,7	22.647,9
11	Jasa Keuangan dan Asuransi	4.628,6	5.222,2	5.693,4	6.219,8
12	Real Estate	60.178,5	68.063,2	78.478,0	89.501,6
13	Jasa Perusahaan	4.840,5	5.767,6	6.717,1	7.923,5
14	Administrasi Pemerintahan, Pertanahan dan Jaminan Sosial Wajib	483.531,6	531.578,3	600.581,5	668.643,7
15	Jasa Pendidikan	111.793,0	128.931,8	147.509,8	168.985,7
16	Jasa Kesehatan dan Kegiatan Sosial	35.711,2	40.770,4	47.557,6	54.544,9
17	Jasa Lainnya	18.919,1	21.690,1	24.254,2	27.319,7
J U M L A H / Total		169,9631.1	187,6951.2	2,097,195.3	2,232,883.6

**Sumber/ Source : Produk Domestik Regional Bruto Kabupaten Yahukimo
Gross Regional Domestic Product Yahukimo Regency**

Pendapatan Regional/ Regional Income

Tabel 10.2 PDRB Atas Dasar Harga Konstan Tahun Dasar 2010 Kabupaten Yahukimo (Juta Rupiah), 2015 – 2018

Table 10.2 PDRB at Constan Prices on Basic Year 2010 Yahukimo Regency (Million Rupiah), 2015 - 2018

Lapangan Usaha/ <i>Fields</i>		2015	2016	2017*	2018**
(1)		(2)	(3)	(4)	(5)
1	Pertanian, Kehutanan, dan Perikanan	324757.9	323847.2	327556.2	331,882.8
2	Pertambangan dan Penggalian	7.273,4	7.571,0	8.040,0	8,439.2
3	Industri Pengolahan	7273.4	7571.0	8.040,0	8,439.2
4	Pengadaan Listrik dan Gas	155.9	164.8	172.9	188.3
5	Pengadaan Air, Pengelolaan Sampah, Limbah dan Daur Ulang	0.00	0.00	0.00	0.00
6	Konstruksi	252305.9	270.499,0	290.633,2	311,487.7
7	Perdagangan Besar dan Eceran, Reparasi Mobil dan Sepeda Motor	66255.9	69555.7	73749.7	76,874.8
8	Transportasi dan Pergudangan	57630.3	61049.5	64.281,6	67,927.3
9	Penyediaan Akomodasi dan Makan Minum	4037.1	4268.2	4400.7	4,590.7
10	Informasi dan Komunikasi	12434.5	13211.7	14296.1	15,934.4
11	Jasa Keuangan dan Asuransi	4419.4	4841.8	5043.7	5,340.8
12	Real Estate	40283.9	42709.0	45911.5	48,949.1
13	Jasa Perusahaan	3238.6	3551.1	3796.6	4,116.4
14	Administrasi Pemerintahan, Pertanahan dan Jaminan Sosial Wajib	341833.2	360530.3	390272.8	416,576.3
15	Jasa Pendidikan	71358.8	77495.6	85097.0	92,673.2
16	Jasa Kesehatan dan Kegiatan Sosial	30201.9	32352.3	35540.6	38,317.4
17	Jasa Lainnya	16300.7	17714.0	18973.0	20,362.9
J U M L A H /		1243125.9	1307809.8	1397399.1	1,456,269.7
Total					

Sumber/ Source : Produk Domestik Regional Bruto Kabupaten Yahukimo
Gross Regional Domestic Product Yahukimo Regency

Tabel 10.3 Distribusi Persentase PDRB Seri 2010 Atas Dasar Harga Berlaku Menurut Lapangan Usaha Kabupaten Yahukimo (Juta Rupiah), 2015 – 2018

Table 10.3 Percentage Distribution of The 2010 at Current Price Series PDRB According Yahukimo Regency Fields (Millions Rupiah), 2015-2018

Lapangan Usaha/ <i>Fields</i>	2015	2016	2017*	2018**
(1)	(2)	(3)	(4)	(5)
1 Pertanian, Kehutanan, dan Perikanan	25.21	23.59	22.12	20.80
2 Pertambangan dan Penggalian	0.86	0.85	0.86	0.87
3 Industri Pengolahan	0.55	0.54	0.55	0.53
4 Pengadaan Listrik dan Gas	0.01	0.01	0.01	0.01
5 Pengadaan Air, Pengelolaan Sampah, Limbah dan Daur Ulang	0.00	0.00	0.00	0.00
6 Konstruksi	19.30	19.43	19.44	19.42
7 Perdagangan Besar dan Eceran, Reparasi Mobil dan Sepeda Motor	6.14	6.46	6.74	6.97
8 Transportasi dan Pergudangan	4.32	4.36	4.25	4.19
9 Penyediaan Akomodasi dan Makan Minum	0.34	0.36	0.36	0.37
10 Informasi dan Komunikasi	0.93	0.94	0.96	1.01
11 Jasa Keuangan dan Asuransi	0.27	0.28	0.28	0.28
12 Real Estate	3.54	3.69	3.85	4.01
13 Jasa Perusahaan	0.28	0.31	0.33	0.35
14 Administrasi Pemerintahan, Pertanahan dan Jaminan Sosial Wajib	28.45	28.81	29.48	29.95
15 Jasa Pendidikan	6.58	6.99	7.24	7.57
16 Jasa Kesehatan dan Kegiatan Sosial	2.10	2.21	2.33	2.44
17 Jasa Lainnya	1.11	1.18	1.19	1.22
J U M L A H/	100.00	100.00	100.00	100.00
Total				

Sumber/ Source : Produk Domestik Regional Bruto Kabupaten Yahukimo
Gross Regional Domestic Product Yahukimo Regency

Pendapatan Regional/ Regional Income

Tabel 10.4 Laju Pertumbuhan PDRB Seri 2010 Menurut Lapangan Usaha Atas Dasar Harga Konstan Kabupaten Yahukimo (Juta Rupiah), 2015 - 2018 (Persentase)

Table 10.4 PDRB Growth Rate of 2010 at Constan Prices Series According Yahukimo Regency Fields (Millions Rupiah), 2015-2018 (Percentage)

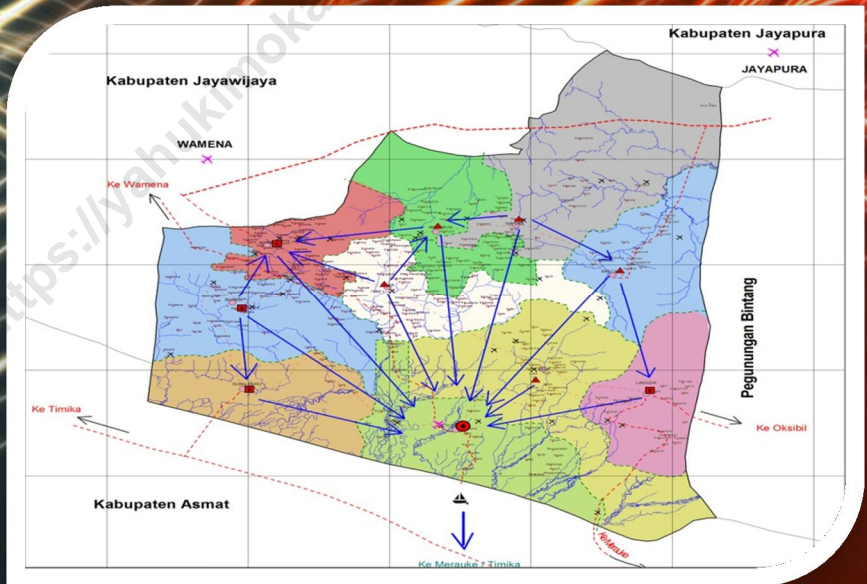
Lapangan Usaha/ <i>Fields</i>		2015	2016	2017*	2018**
(1)		(2)	(3)	(4)	(5)
1	Pertanian, Kehutanan, dan Perikanan	4.83	-0.28	1.15	1.32
2	Pertambangan dan Penggalian	9.07	4.18	6.68	6.64
3	Industri Pengolahan	2.97	4.09	6.19	4.97
4	Pengadaan Listrik dan Gas	4.66	5.69	4.94	8.92
5	Pengadaan Air, Pengelolaan Sampah, Limbah dan Daur Ulang	0.00	0.00	0.00	0.00
6	Konstruksi	13.74	7.21	7.44	7.18
7	Perdagangan Besar dan Eceran, Reparasi Mobil dan Sepeda Motor	2.49	4.98	6.03	4.24
8	Transportasi dan Pergudangan	3.70	5.93	5.29	5.67
9	Penyediaan Akomodasi dan Makan Minum	4.11	5.73	3.10	4.32
10	Informasi dan Komunikasi	4.00	6.25	8.21	11.46
11	Jasa Keuangan dan Asuransi	5.01	9.55	4.17	5.89
12	Real Estate	6.33	6.02	7.50	6.62
13	Jasa Perusahaan	8.70	9.65	6.91	8.42
14	Administrasi Pemerintahan, Pertanahan dan Jaminan Sosial Wajib	6.50	5.47	8.25	6.74
15	Jasa Pendidikan	8.30	8.60	9.81	8.90
16	Jasa Kesehatan dan Kegiatan Sosial	6.46	7.12	9.85	7.81
17	Jasa Lainnya	6.20	8.67	7.11	7.33
J U M L A H /		7,14	5,20	6.85	5.56
Total					

Sumber/ Source : Produk Domestik Regional Bruto Kabupaten Yahukimo
Gross Regional Domestic Product Yahukimo Regency

BAB XI

PERBANDINGAN ANTAR

KABUPATEN



BAB XI
PERBANDINGAN ANTAR KABUPATEN

Indeks Pembangunan Manusia (IPM) merupakan indikator penting untuk mengukur keberhasilan dalam upaya membangun kualitas hidup manusia (masyarakat/penduduk). Perkembangan angka IPM memberikan indikasi peningkatan atau penurunan kinerja pembangunan manusia pada suatu daerah. IPM merupakan data strategis karena selain sebagai ukuran kinerja Pemerintah, IPM juga digunakan sebagai salah satu alokator penentuan Dana Alokasi Umum (DAU). Saat ini, penghitungan IPM telah menggunakan metode baru dimana indikator Melek Huruf dan PDB Per Kapita tidak lagi digunakan.

CHAPTER XI
COMPARISON OF REGENCY

Human Development Index (HDI) is important indicators for measuring success in efforts to built human quality of life (community/population). Development of the HDI number gave an indication of an increased or decreased in human performance in region. HDI is strategic data because in addition to being a measured of Government Performance, HDI also used as one of the allocators for determining General Allocation Funds (DAU). Currently The HDI has been used new methods where is the literacy indicator and GDP per Capita Infiltration are no longer used.

Pada tahun 2018, angka IPM Kabupaten Yahukimo mencapai 48,51. Pencapaian angka IPM tersebut lebih tinggi bila dibandingkan dengan keadaan tahun 2017 yaitu sebesar 47.95. Dengan capaian IPM sebesar 48.51 maka Kabupaten Yahukimo menurut konsep pembangunan manusia yang dikembangkan oleh Perserikatan Bangsa – Bangsa (PBB) masuk dalam kategori kinerja pembangunan manusia menengah ke bawah.


Persentase penduduk miskin Kabupaten Yahukimo pada tahun 2018* sebesar 39.25 %. Capaian persentase ini turun (berkurang) dibandingkan tahun 2017 sebesar 39.33 %. Menurut ranking di Pegunungan Tengah terkait persentase penduduk miskin, Kabupaten Yahukimo menempati urutan kedua terbanyak penduduk miskin setelah Nduga.

In 2018, number of Yahukimo Regency HDI reached 48,51. Achievement of HDI figure is higher compared to the situation in 2017 equal to 47.95. HDI Achievement of 48.51, the Yahukimo Regency according to the concept of human development was developed by the United Nation (PBB) included in the middle to lower human development performance category.

The percentage of poor people in Yahukimo Regency 2018 equal to 39.25%. Achievement of percentage decreased compared to 2017 equal to 39.33%. According to the rank in the Central Mountain related to the percentage of the poor population, Yahukimo Regency occupy second rank most poor people after Nduga.

Gambar 11.1 Indeks Pembangunan Manusia Kabupaten Yahukimo dan Kabupaten Lain Di Pegunungan Tengah, 2018

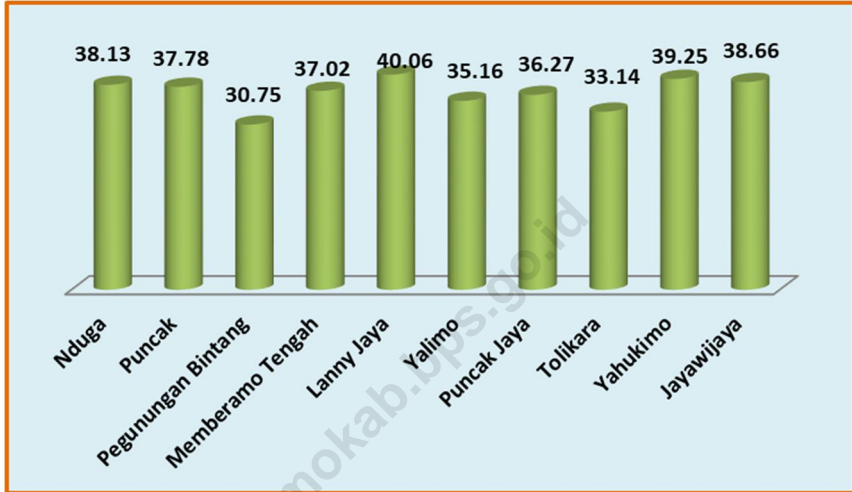
Graph 11.1 Human Development Index of Yahukimo Regency and The Other Regency in Middle Mountain, 2018



Sumber/ Source : Badan Pusat Statistik Kabupaten Yahukimo
Central Bureau of Statistics Yahukimo Regency

Gambar 11.2 Prosentase Penduduk Miskin Kabupaten Yahukimo dan Kabupaten Lain Di Pegunungan Tengah, 2018*

*Graph 11.2 Percentage of Poor People Yahukimo Regency and The Others Regency in Middle Mountain, 2018**



Sumber/ Source : Badan Pusat Statistik Kabupaten Yahukimo
Central Bureau of Statistics Yahukimo Regency

Tabel 11.1 Produk Domestik Regional Bruto Atas Dasar Harga Berlaku Kabupaten Yahukimo dan Kabupaten Lain Di Pegunungan Tengah (Miliar Rupiah), 2015 – 2018**Table 11.1 Gross of Domestic Regional Product at Current Price of Yahukimo Regency and The Others in Middle Mountain (Milyard Rupiah), 2015-2018**

Kabupaten/ <i>Regency</i>	2015	2016	2017	2018
(1)	(2)	(3)	(4)	(5)
1 Puncak Jaya	1,027,185.6	1,124,021.2	1,207,061.0	1,300,986.7
2 Puncak	901,981.4	1,029,521.8	1,150,191.2	1,286,280.9
3 Pegunungan Bintang	1,310,493.2	1,470,157.0	1,620,159.6	1,764,799.1
4 Tolikara	1,128,471.5	1,233,926.4	1,346,817.4	1,464,377.6
5 Yahukimo	1,699,631.1	1,845,084.1	2,037,214.9	2,232,883.6
6 Yalimo	807,430.5	915,639.0	1,007,186.2	1,115,609.9
7 Memberamo Tengah	805,606.9	899,636.1	988,831.6	1,080,533.3
8 Lanny Jaya	1,235,035.5	1,382,987.5	1,530,443.6	1,676,460.9
9 Nduga	808,012.4	908,485.5	1,019,098.3	1,118,455.4
10 Jayawijaya	5,416,220.1	6,130,626.0	6,802,801.8	7,604,070.8

Sumber / Source : PDRB Kabupaten/Kota Se Provinsi Papua 2018*PDRB Regency/City of Papua Province 2018*

Catatan: *) Angka Yang Diperbaiki

**) Angka Sementara

Noted : *) Improved Number

**) Temporary Number

Perbandingan Antar Kabupaten/ Comparison of Regency

Tabel 11.2 Produk Domestik Regional Bruto Atas Dasar Harga Konstan Kabupaten Yahukimo dan Kabupaten Lain Di Pegunungan Tengah (Miliar Rupiah), 2015 – 2018*

*Table 11.2 Gross of Domestic Regional Product at Constan Price of Yahukimo Regency and The Others in Middle Mountain (Milyard Rupiah), 2014-2017**

Kabupaten/ <i>Regency</i>	2015	2016*	2017**	2018
(1)	(3)	(4)	(5)	(6)
1 Puncak Jaya	855,808.7	895,163.1	928,543.8	971,716.1
2 Puncak	643,977.0	691,084.7	737,194.7	786,717.7
3 Pegunungan Bintang	1,132,976.0	1,206,508.6	1,279,445.6	1,348,415.0
4 Tolikara	886,271.8	926,840.2	969,512.6	1,014,390.6
5 Yahukimo	1,243,125.9	1,300,443.3	1,379,589.0	1,456,269.7
6 Yalimo	599,697.2	640,684.6	673,921.9	717,663.0
7 Memberamo Tengah	609,494.0	644,350.7	680,833.7	715,594.9
8 Lanny Jaya	939,698.4	994,264.1	1,047,837.3	1,103,034.9
9 Nduga	621,272.3	663,065.7	711,120.3	751,960.3
10 Jayawijaya	3,850,838.5	4,030,520.4	4,252,443.3	4,521,863.5

Sumber / Source :PDRB Kabupaten/Kota Se Provinsi Papua 2018

PDRB Regency/City of Papua Province 2018

Catatan: *) Angka Yang Diperbaiki

**) Angka Sementara

Noted : *) Improved Number

**) Temporary Number

Tabel 11.3 Laju Pertumbuhan Produk Domestik Regional Bruto Seri 2010 Kabupaten Yahukimo dan Kabupaten Lain Di Pegunungan Tengah (persen), 2015 – 2018*

*Tabel 11.3 Population Growth Rate of Domestic Product Series 2010 Yahukimo Regency and The Others Regency In Pegunungan Tengah (percent), 2015 - 2018**

Kabupaten/ Regency	2015*	2016**	2017	2018
(1)	(2)	(3)	(4)	(5)
1 Puncak Jaya	7.39	4.60	3.73	4.65
2 Puncak	9.43	7.32	6.67	6.72
3 Pegunungan Bintang	5.94	6.49	6.05	5.39
4 Tolikara	4.87	4.58	4.60	4.63
5 Yahukimo	7.14	4.61	6.09	5.56
6 Yalimo	8.88	6.83	5.19	6.49
7 Memberamo Tengah	6.35	5.72	5.66	5.11
8 Lanny Jaya	6.60	5.81	5.39	5.27
9 Nduga	7.71	6.73	7.25	5.74
10 Jayawijaya	6.28	4.67	5.51	6.34

Sumber/ Source : PDRB Kabupaten/Kota Se Provinsi Papua 2018

PDRB Regency/City of Papua Province 2018

Catatan: *) Angka Yang Diperbaiki

**) Angka Sementara

Noted : *) Improved Number

**) Temporary Number

Perbandingan Antar Kabupaten/ Comparison of Regency

Tabel 11.4 Persentase Penduduk Miskin Kabupaten Yahukimo dan Kabupaten Lain Di Pegunungan Tengah (orang), 2016 – 2018

Table 11.4 Percentage of Poor People Yahukimo Regency and The Others Regency in Middle Mountain (people), 2016 - 2018

	Kabupaten/ <i>Regency</i>	2016	2017	2018*
	(1)	(2)	(3)	(4)
1	Puncak Jaya	37.31	36.01	36.27
2	Puncak	38.58	37.46	37.78
3	Pegunungan Bintang	31.52	30.60	30.75
4	Tolikara	33.63	32.73	33.14
5	Yahukimo	40.62	39.33	39.25
6	Yalimo	35.80	34.97	35.16
7	Memberamo Tengah	38.36	36.38	37.02
8	Lanny Jaya	41.68	39.60	40.06
9	Nduga	38.47	37.29	38.13
10	Jayawijaya	39.66	38.62	38.66

Sumber/ Source : Badan Pusat Statistik Kabupaten Yahukimo (Susenas)

Central Bureau of Statistics Yahukimo Regency (Susenas)

Catatan: *) Angka Sementara

Noted :) Temporary Number*

Tabel 11.5 Indeks Pembangunan Manusia Kabupaten Yahukimo dan Kabupaten Lain Di Pegunungan Tengah, 2016 – 2018*Table 11.5 Human Development Index of Yahukimo Regency and The Others Regency in Middle Mountaiun, 2016 - 2018*

	Kabupaten/ Regency	2016	2017	2018
	(1)	(2)	(3)	(4)
1	Puncak Jaya	45.49	46.57	47.39
2	Puncak	39.96	41.06	41.81
3	Pegunungan Bintang	41.90	43.24	44.22
4	Tolikara	47.11	47.89	48.85
5	Yahukimo	47.13	47.95	48.51
6	Yalimo	44.95	46.19	47.13
7	Memberamo Tengah	44.15	45.50	46.41
8	Lanny Jaya	45.16	46.49	47.34
9	Nduga	26.56	27.87	29.42
10	Jayawijaya	54.96	55.99	56.82

Sumber/Source : Badan Pusat Statistik Kabupaten Yahukimo*Central Bureau of Statistics Yahukimo Regency*

Perbandingan Antar Kabupaten/ Comparison of Regency

Tabel 11.6 Angka Harapan Hidup (AHH), Rata-rata Lama Sekolah (MYS), Pengeluaran Perkapita yang Disesuaikan, dan Peringkat IPM Di Kabupaten Yahukimo dan Kabupaten Lain Di Pegunungan Tengah, 2018

Table 11.6 Life Expectancy (AHH), Average of Length of School (MYS), Adjusted Per Capita Expenditure, and Rank of HDI in Yahukimo Regency and The Other Regency in Middle Mountain, 2018

Kabupaten/ <i>Regency</i>	UHH	MYS (Tahun)/ <i>(Year)</i>	Pengeluaran Perkapita d disesuaikan (Ribuan Rupiah PPP)/ <i>Percapita Expenditure (Ribuan Rupiah PPP)</i>	Peringkat IPM (Provinsi)/ <i>Rank of HDI (Province)</i>
(1)	(2)	(3)	(4)	(5)
1 Puncak Jaya	64.65	3.51	5,459	22
2 Puncak	65.33	1.95	5,506	28
3 Pegunungan Bintang	64.08	2.49	5,578	27
4 Tolikara	65.30	3.62	4,946	20
5 Yahukimo	65.52	4.01	4,737	21
6 Yalimo	65.10	2.44	4,799	24
7 Memberamo Tengah	63.14	2.78	4,609	26
8 Lanny Jaya	65.79	3.18	4,517	23
9 Nduga	54.82	0.85	4,131	29
10 Jayawijaya	58.99	5.17	7,637	14

Sumber/ Source : Badan Pusat Statistik Kabupaten Yahukimo

Central Bureau of Statistics Yahukimo Regency