

KABUPATEN JAYAPURA DALAM ANGKA 2019


Jayapura Regency in Figures



BADAN PUSAT STATISTIK KABUPATEN JAYAPURA

KABUPATEN JAYAPURA DALAM ANGKA 2019

Jayapura Regency in Figures



BADAN PUSAT STATISTIK KABUPATEN JAYAPURA

KABUPATEN JAYAPURA DALAM ANGKA
Jayapura Regency in Figures
2019

ISSN : -

No Publikasi/Publicate Number :

NomorKatalog / Catalog Number : 1102001.9403

UkuranBuku / Book Size : 16,50 cm x 21,59 cm

JumlahHalaman / Page Number : xxviii + 269Halaman / Pages

Naskah / Editor :

Badan Pusat Statistik (BPS) Kabupaten Jayapura

BPS-Statistics of Jayapura Regency

GambarKulit / CoverDesigner :

Badan Pusat Statistik (BPS) Kabupaten Jayapura

BPS-Statistics of Jayapura Regency

DiterbitkanOleh / Published by :

©Badan Pusat Statistik (BPS) Kabupaten Jayapura

©*BPS-Statistics of Jayapura Regency*

DicetakOleh / Printed by :

Badan Pusat Statistik Kabupaten Jayapura

BPS-Statistics of Jayapura Regency

**Dilarang mengumumkan, mendistribusikan, mengomunikasikan,
dan/atau menggandakan sebagian atau seluruh isi buku ini untuk tujuan
komersial tanpa izin tertulis dari Badan Pusat Statistik**

*Prohibited to announce, distribute, communicate, and/or copy part or all of
this book for commercial purpose without permission from BPS-Statistics
Indonesia*



MATHIUS AWOITAUW, SE, M.Si
BUPATI KABUPATEN JAYAPURA



BUPATI JAYAPURA

SAMBUTAN

Setiap kegiatan yang berhasil dilaksanakan adalah wajar bila kita sambut dengan gembira serta ucapan syukur kehadiran Tuhan Yang Maha Esa. Demikian halnya dengan terbitnya buku Statistik Tahunan "KABUPATEN JAYAPURA DALAM ANGKA 2019".

Dengan semakin meningkatnya volume pembangunan yang diwujudkan sejak pelita kesatu sampai saat ini, secara umum tampak pula peningkatan kemajuan diberbagai bidang. Sejalan dengan itu tugas yang diembankan semakin luas, maka fungsi dan peranan Statistik menjadi semakin penting dan sangat menentukan, terutama sebagai bahan informasi untuk perencanaan dan evaluasi akhir.

Penerbitan publikasi ini mencerminkan suatu bentuk perwujudan kerjasama yang harmonis diantara semua Instansi, Kantor, Dinas, Lembaga Pemerintah dan Swasta di Kabupaten Jayapura.

Untuk itu kepada semua pihak di daerah ini sebaga ipemberi data, saya minta senantiasa memupuk serta meningkatkan hubungan kerjasama dengan Badan Pusat Statistik Kabupaten Jayapura dengan memberikan data tepat waktu dan akurat.

Akhirnya kepada Badan Pusat Statistik Kabupaten Jayapura, saya minta untuk meningkatkan data yang disajikan baik kualitas maupun jenis.

Semoga data ini bermanfaat bagi kita semua dan dengan ini pula saya ucapkan selamat memanfaatkannya.

Jayapura, Agustus 2019
BUPATI KABUPATEN JAYAPURA,

TTD

MATHIUS AWOITAUW, SE, M.Si



BUPATI JAYAPURA

FOREWORD

Any succesful activity is natural if we warmly welcome with a highly grateful to the Almighty God. That's happen to publication of "Jayapura Regency in Figures 2018".

Development increased are an apperance from development planning since 1th Pelita until now, and that increased in all sector ors. Function and part of statistics become more important as an information for planning and to make an evaluation.

This publication as a reflection of good cooperation between all those and institution in Jayapura Regency

To all those and institution as a contributed data, be always in order to keep having good coordination whith Bps-Statistics of Jayapura regency.

Finally, I also urge for Bps-Statistics of Jayapura regency, be always in order to increase quality ang quantity data published.

We hope this publication will be greatly benifical for the readers and have an provide this publication.

Jayapura, Agustus2019

MAJOROF JAYAPURA REGENCY,

TTD

MATHIUS AWOITAUW, SE, M.Si



KATA PENGANTAR

Buku kabupaten "JAYAPURA DALAM ANGKA 2019" ini merupakan penerbitan statistic tahunan sebagai lanjutan dari edisi sebelumnya, data yang disajikan didalamnya adalah kumpulan data sekunder berbagai instansi, baik Pemerintah maupun swasta di wilayah Kabupaten Jayapura disamping data primer hasil olahan secara manual Badan Pusat Statistik Kabupaten Jayapura.

Berhasil terbitnya buku ini adalah berkat dukungan dan partisipasi nyata dari berbagai pihak, untuk itu tak lupa kami ucapkan terimakasih.

Kepada Pemerintah Daerah Kabupaten Jayapura kami ucapkan terimakasih atas semua saran yang telah membantu sehingga buku ini dapat diterbitkan.

Kami menyadari bahwa publikasi ini walaupun telah disiapkan sebaik-baiknya, namun tentunya masih banyak kekurangan-kekurangan maupun kesalahan-kesalahan yang mungkin terjadi, oleh karenanya untuk perbaikan selanjutnya tanggapan dan saran-saran dari para pemakai sangat diharapkan.

Jayapura, Agustus2019

**KEPALA BADAN PUSAT STATISTIK
KABUPATEN JAYAPURA,**

JEFFRY Y. DE FRETES, S.Komp, MM

NIP. 19660828 199401 1 001



PREFACE

“Jayapura Regency in Figures 2018” publication is a annual statistics edition, this publication contains secondary data collected from various government and private institution in Jayapura Regency and some of data represent the result of census and survey conducted by Bps-Statistics of Jayapura Regency.

We thank you for support and cooperation from all those and institution in Jayapura Regency that already contributed this publication.

We know this publication is not perfect although a great effort for the completion of it had already been made. Therefore, reader constructive criticism and suggestion for the completion of the publication are needed.

Jayapura, Agustus2019
**Chief Statistician of
Jayapura Regency**

JEFFRY Y. DE FRETES, S.Komp, MM.
NIP. 19660828 199401 1 001

DAFTAR ISI / Content

	Halaman
Kata Sambutan	iv
Kata Pengantar	vi
Daftar Isi	viii
Daftar Tabel	ix
Daftar Gambar	xxiv
Penjelasan	xxvii
Bab I Keadaan Geografi	1
Bab II Keadaan Iklim	13
Bab III Pemerintahan	25
Bab IV Penduduk dan Tenaga Kerja	68
Bab V Sosial	95
Bab VI Pertanian	164
Bab VII Perindustrian dan Perdagangan	221
Bab VIII Transportasi dan Komunikasi	216
Bab IX Pariwisata dan Akomodasi	238
Bab X Ekonomi dan Keuangan	251

DAFTAR TABEL / *Table List*

No	Judul Tabel	Halaman
1.1.1	Letak Geografis <i>Geographical Location</i>	4
1.2.1	Luas Masing-Masing Distrik di Kabupaten Jayapura <i>Area by District in Jayapura Regency</i>	5
1.3.1	Luas Masing-Masing Kelas Kemiringan Pada Distrik Di Kabupaten Jayapura <i>Elevation Class by District in Jayapura Regency</i>	6
1.3.2	Luas Masing-Masing Ketinggian Pada Distrik di kabupaten Jayapura <i>Altituden Class by District in Jayapura Regency</i>	8
1.3.3	Luas Jenis Tanah Di Kabupaten Jayapura <i>Type of Land and Its Wide in Jayapura Regency</i>	10
1.4.1	Nama-nama Sungai Di Kabupaten Jayapura / <i>Name of Rivers in Jayapura Regency</i>	11
2.1.1	Rata-rata Suhu Udara Minimum Mutlak pada Stasiun Sentani dan Genyem <i>Average of Minimum Temperatures in Sentani and Genyem Station</i>	16
2.1.2	Rata-rata Suhu Udara Maksimum Mutlak pada Stasiun Sentani dan Genyem <i>Average of Maximum Temperatures in Sentani and Genyem Station</i>	17
2.1.3	Rata-rata Suhu Udara Maksimum Mutlak pada Stasiun Sentani dan Genyem 2017 <i>Average of Maximum Temperatures in Sentani and Genyem Station</i>	18
2.1.4	Rata-rata Suhu Udara Maksimum Mutlak pada Stasiun Sentani dan Genyem 2017 <i>Average of Maximum Temperatures in Sentani and Genyem Station</i>	19
2.1.5	Rata-rata Curah Hujan dan Hari Hujan di Kabupaten Jayapura <i>Average of Rain Falls and Rain Days in Sentani, dan Genyem Station</i>	20
2.1.6	Rata-rata Curah Hujan dan Hari Hujan di Kabupaten Jayapura <i>Average of Rain Falls and Rain Days in Sentani, dan Genyem Station</i>	21
2.1.7	Kelembapan Udara Rata-rata di Kabupaten Jayapura <i>Average of Relative Humidity in Jayapura Regency</i>	22
2.1.8	Relatif Rata-rata Penyinaran Matahari di Kabupaten Jayapura <i>Average Relative of Sun Shine in Jayapura Regency</i>	23
2.1.9	Rata-rata Tekanan Udara di Kabupaten Jayapura <i>Average of Atmosphere Pressure in Jayapura Regency</i>	24

No	Judul Tabel	Halaman
3.1.1	Pembagian Wilayah Administratif Kabupaten Jayapura <i>Administration Area by District in Jayapura Regency</i>	29
3.1.2	Nama-nama Kampung/Kelurahan Menurut Distrik di Kabupaten Jayapura <i>Names of Village/Urban Village by District in Jayapura Regency</i>	30
3.2.1	Banyaknya Pegawai Negeri Sipil Menurut Golongan di Kabupaten Jayapura <i>Number of Civil Servant by Rank in Jayapura Regency</i>	36
3.2.2	Banyaknya Pegawai Negeri Sipil Menurut Eselon di Kabupaten Jayapura <i>Number of Civil Servant by Eselon in Jayapura Regency</i>	48
3.2.3	Banyaknya Pegawai Negeri Sipil Menurut Tingkat Pendidikan di Kabupaten Jayapura <i>Number of Civil Servant by Education in Jayapura Regency</i>	51
3.2.4	Banyaknya Pegawai Negeri Sipil Menurut Jenis Kelamin di Kabupaten Jayapura <i>Number of Civil Servant by Sex in Jayapura Regency</i>	57
3.3.1	Jumlah Perangkat Daerah/Satuan Kerja di Lingkungan Pemda Kabupaten Jayapura <i>Number of Government Office by Unit Name in Jayapura Regency</i>	60
3.4.1	Jumlah Anggota DPRD Kabupaten Jayapura Menurut Fraksi, Tingkat Pendidikan dan Jenis Kelamin <i>Number of Jayapura Regency Parliament Members by Fraction, Education and Sex</i>	61
3.5.1	Jumlah Penyelesaian Tindak Lanjut Inspektorat di Kabupaten Jayapura <i>Total Completion Follow by Inspectorate in Jayapura Regency</i>	62
3.5.2	Jumlah Penyelesaian Tindak Lanjut BPK-RI di Kabupaten Jayapura <i>Total Completion Follow by BPK-RI in Jayapura Regency</i>	63
3.5.3	Jumlah Kegiatan Pengawasan Inspektorat di Kabupaten Jayapura <i>Number of Events by Inspectorate in Jayapura Regency</i>	64
3.6.1	Jumlah Buku Yang Diterbitkan Balitbangda Kabupaten Jayapura <i>Number of Book Published by Balitbangda of Jayapura Regency</i>	65
3.7.1	Jumlah Buku Baru dan Judul Buku Baru Perpustakaan Daerah <i>Number of New Books and Book Title and</i>	66
3.7.2	Jumlah Pengunjung perpustakann Daerah <i>Number of Visitors of Regional Library</i>	67

No	Judul Tabel	Halaman
4.1.1	Perkembangan Jumlah Penduduk Menurut Jenis Kelamin di Kabupaten Jayapura <i>Population Growth by Sex in Jayapura Regency</i>	72
4.1.2	Penduduk Kabupaten Jayapura Menurut Golongan Umur <i>Population by Age Group in Jayapura Regency</i>	73
4.1.3	Sebaran Penduduk Kabupaten Jayapura Menurut Distrik dan Kepadatan <i>Population by District, Area and Density in Jayapura Regency</i>	74
4.1.4	Sebaran Penduduk Menurut Distrik dan Jenis Kelamin di Kabupaten Jayapura <i>Population by District and Sex in Jayapura Regency</i>	75
4.2.1	Persentase Penduduk Menurut Suku Bangsa di Kabupaten Jayapura <i>Value of Population by Ethnic in Jayapura Regency</i>	76
4.2.2	Jumlah Penduduk Menurut Kepemilikan Identitas Kependudukan di Kabupaten Jayapura <i>Number of Population by Ownership of Citizen Identity in Jayapura Regency</i>	77
4.2.3	Perkembangan Kepemilikan Identitas Kependudukan di Kabupaten Jayapura <i>Prosperity of Citizen Identity Ownership in Jayapura Regency</i>	78
4.2.4	Jumlah Penduduk Kabupaten Jayapura Menurut Jenis Pekerjaan <i>Number of Population by Type of Work</i>	79
4.3.1	Jumlah Penduduk Usia Subur di Kabupaten Jayapura <i>Number of Population at Productive Age in Jayapura Regency</i>	82
4.3.2	Jumlah Peserta KB Menurut Metode Kontrasepsi yang Digunakan di Kabupaten Jayapura <i>Number of Family Planning Participants by Contraception Methode in Jayapura Regency</i>	83
4.3.3	Jumlah Peserta KB Baru Menurut Metode Kontrasepsi yang Digunakan di Kabupaten Jayapura <i>Number of The New Family Planning Participants by Contraception Methode in Jayapura Regency</i>	85

No	Judul Tabel	Halaman
4.4.1	Jumlah Pencari Kerja Terdaftar Menurut Jenis Kelamin dan Distrik di Kabupaten Jayapura <i>Number of Job Seekers by District and Sex in Jayapura Regency</i>	87
4.4.2	Jumlah Penyerapan Tenaga Kerja Menurut Kartu Kuning Terdaftar Menurut Distrik di Kabupaten Jayapura <i>Number of Acceptable Job Seekers Who Has Registered by District in Jayapura Regency</i>	88
4.4.3	Jumlah Peserta Pelatihan Tenaga Kerja Menurut Jenis Kelamin di Kabupaten Jayapura <i>Number of Participants Workforce Training by Sex in Jayapura Regency</i>	89
4.5.1	Persentase Penduduk Usia 15 Tahun ke Atas dan Kegiatan Utama Seminggu yang Lalu di Kabupaten Jaapura <i>Percentage of Population Age 15 Years and Over and Their Main Activity During Last Week in Jayapura Regency</i>	90
4.5.2	Persentase Tingkat Partisipasi Angkatan Kerja dan Tingkat Kesempatan Kerja di Kabupaten Jayapura <i>Percentage of Labour Force Participation Rate and Working Chance Rate in Jayapura Regency</i>	91
4.5.3	Penduduk Bekerja Menurut Lapangan Usaha di Kabupaten Jayapura <i>Number of Worked Men by Work Field in Jayapura Regency</i>	92
4.5.4	Tingkat Pengangguran Terbuka di Kabupaten Jayapura <i>Opened Unemployment Rate in Jayapura Regency</i>	93
4.5.5	Pengangguran Menurut Jenis Kelamin di Kabupaten Jayapura <i>Number of Unemployment by Sex in Jayapura Regency</i>	94
5.1.1	Perkembangan Sarana dan Prasarana Kesehatan di Kabupaten Jayapura <i>Prosperity of Health Infrastructure in Jayapura Regency</i>	100
5.1.2	Jumlah Tenaga Medis di Kabupaten Jayapura <i>Number of Medical Personal in Jayapura Regency</i>	101

No	Judul Tabel	Halaman
5.1.3	Jumlah Tenaga Paramedis di Kabupaten Jayapura <i>Number of Paramedical Personal in Jayapura Regency</i>	102
5.1.4	Jumlah Tenaga Kesehatan Non Medis di Kabupaten Jayapura <i>Number of Non Medical and Non Paramedical Personal in Jayapura Regency</i>	103
5.1.5	Jumlah Ibu Hamil, Ibu Bersalin dan Balita di Kabupaten Jayapura <i>Number of Pregnant Mother, Give Birth Mother and Baby Under 5 Year in Jayapura Regency</i>	104
5.1.6	Jumlah Ibu Hamil, Ibu Bersalin dan Balita di Kabupaten Jayapura <i>Number of Pregnant Mother, Give Birth Mother and Baby Under 5 Year in Jayapura Regency</i>	105
5.1.7	Jumlah Bayi Lahir, Bayi Lahir Hidup dan Bayi Lahir Mati di Kabupaten Jayapura <i>Number of Give Birth, Live Baby and Baby Mortality in Jayapura Regency</i>	106
5.1.8	Jumlah Bayi Lahir, Bayi Lahir Hidup dan Bayi Lahir Mati di Kabupaten Jayapura <i>Number of Give Birth, Live Baby and Baby Mortality in Jayapura Regency</i>	107
5.1.9	Cakupan Pelayanan Ibu Hamil di Kabupaten Jayapura <i>Coverage of Pregnant Service in Jayapura Regency</i>	108
5.1.10	Cakupan Pelayanan Anak Balita di Kabupaten Jayapura <i>Coverage of PrUnder Five Children Health Service in Jayapura Regency</i>	109
5.1.11	10 Besar Penyakit Semua Golongan Umur di Kabupaten Jayapura (2013) <i>Bigest 10 Disease in Jayapura Regency</i>	110
5.1.12	Jumlah Kasus HIV, AIDS dan Kasus HIV Yang Meninggal di Kabupaten Jayapura <i>Number of HIV/AIDS Case and Mortality Caused by HIV/AIDS in Jayapura Regency</i>	111
5.1.13	Jumlah Kasus HIV, AIDS dan Kasus HIV Yang Meninggal Menurut Distrik di Kabupaten Jayapura <i>Number of HIV/AIDS Case and Mortality Caused by HIV/AIDS by District in Jayapura Regency</i>	112
5.1.14	Jumlah Bayi yang Diimunisasi Menurut Jenisnya di Kabupaten Jayapura <i>Number of Immuned Baby by Immunization Type in Jayapura Regency</i>	113

No	Judul Tabel	Halaman
5.1.15	Jumlah Bayi yang Diimunisasi Menurut Jenisnya di Kabupaten Jayapura <i>Number of Immuned Baby by Immunization Type in Jayapura Regency</i>	114
5.1.16	Status Gizi Balita Menurut Distrik di Kabupaten Jayapura <i>The Baby Under Five Year Gizi Status by District in Jayapura Regency</i>	115
5.1.17	Status Gizi Balita Menurut Distrik di Kabupaten Jayapura <i>The Baby Under Five Year Gizi Status by District in Jayapura Regency</i>	116
5.2.1	Banyaknya Sekolah dirinci Menurut Jenisnya di Kabupaten Jayapura <i>Number of School by Education Level in Jayapura Regency</i>	118
5.2.2	Banyaknya Sekolah, Guru dan Murid Menurut Jenisnya di Kabupaten Jayapura 2018 <i>Number of School, Teacher and Student by Education Level in Jayapura Regency 2014</i>	119
5.2.3	Banyaknya SD Negeri, Ruang Belajar, Guru dan Murid dirinci Menurut Distrik di Kabupaten Jayapura 2018 <i>Number of State Primary School, Class, Teachers an Pupil by District in Jayapura Regency 2018</i>	120
5.2.4	Banyaknya SD Swasta, Ruang Belajar, Guru dan Murid dirinci Menurut Distrik di Kabupaten Jayapura 2018 <i>Number of Private Primary School, Class, Teachers an Pupil by District in Jayapura Regency 2018</i>	121
5.2.5	Banyaknya SLTP Negeri, Ruang Belajar, Guru dan Murid dirinci Menurut Distrik di Kabupaten Jayapura 2018 <i>Number of State Junior High School, Class, Teachers an Pupil by District in Jayapura Regency 2018</i>	122
5.2.6	Banyaknya SLTP Swasta, Ruang Belajar, Guru dan Murid dirinci Menurut Distrik di Kabupaten Jayapura 2018 <i>Number of Private Junior High School, Class, Teachers an Pupil by District in Jayapura Regency 2014</i>	123
5.2.7	Banyaknya SMU Negeri, Ruang Belajar, Guru dan Murid dirinci Menurut Distrik di Kabupaten Jayapura 2014 <i>Number of State Senior High School, Class, Teachers an Pupil by District in Jayapura Regency 2014</i>	124

No	Judul Tabel	Halaman
5.2.8	Banyaknya SMU Swasta, Ruang Belajar, Guru dan Murid dirinci Menurut Distrik di Kabupaten Jayapura 2014 <i>Number of Private Senior High School, Class, Teachers an Pupil by District in Jayapura Regency 2014</i>	125
5.2.9	Banyaknya SMK Negeri, Ruang Belajar, Guru dan Murid dirinci Menurut Distrik di Kabupaten Jayapura 2014 <i>Number of State Vocational High School, Class, Teachers an Pupil by District in Jayapura Regency 2014</i>	126
5.2.10	Banyaknya SMK Swasta, Ruang Belajar, Guru dan Murid dirinci Menurut Distrik di Kabupaten Jayapura 2014 <i>Number of Private Vocational High School, Class, Teachers an Pupil by District in Jayapura Regency 2014</i>	127
5.2.11	Banyaknya Murid SD yang Lulus, Mengulang dan Putus Sekolah menurut Distrik di Kabupaten Jayapura <i>Number of Primary School Students who Pass Their Final Exams, Repeat and Drop Out by District in Jayapura Regency</i>	128
5.2.12	Banyaknya Murid SLTP yang Lulus, Mengulang dan Putus Sekolah menurut Distrik di Kabupaten Jayapura 2018 <i>Number of Junior High School Students who Pass Their Final 2014 Exams, Repeat and Drop Out by District in Jayapura Regency</i>	129
5.2.13	Banyaknya Murid SMU yang Lulus, Mengulang dan Putus Sekolah menurut Distrik di Kabupaten Jayapura 2014 <i>Number of Senior High School Students who Pass Their Final Exams, Repeat and Drop Out by District in Jayapura Regency</i>	130
5.2.14	Banyaknya Murid SMK yang Lulus, Mengulang dan Putus Sekolah menurut Distrik di Kabupaten Jayapura 2014 <i>Number of Vocational High School Students who Pass Their Final Exams, Repeat and Drop Out by District in Jayapura Regency</i>	131
5.2.15	Perkembangan Angka Partisipasi Sekolah di Kabupaten Jayapura 2018 <i>Prosperity of School Participation in Jayapura Regency</i>	132
5.2.16	Persentase Penduduk Usia 7–24 Tahun Menurut Jenis Kelamin, Kelompok Umur Sekolah, dan Partisipasi Sekolah di Kabupaten Jayapura, 2018	133
5.3.1	<i>Percentage of Population Aged 7-24 Years by Sex, Age Group, and School Participation in Jayapura Regency, 2018</i>	135
5.3.2	Jumlah Rohaniawan per Distrik di Kabupaten Jayapura <i>Number of Churcman by District in Jayapura Regency</i>	136

No	Judul Tabel	Halaman
5.3.3	Jumlah Tempat Ibadah Menurut Distrik di Kabupaten Jayapura <i>Number of Devotion Place by District in Jayapura Regency</i>	137
5.4.1	Jumlah Penyandang Masalah Kesejahteraan Sosial di Kabupaten Jayapura <i>Number of People with Social Problems in Jayapura Regency</i>	138
5.4.2	Jumlah Potensi dan Sumber Kesejahteraan Sosial di Kabupaten Jayapura <i>Number of Social Welfare Resource and Potent in Jayapura Regency</i>	139
5.4.3	Jumlah Anak Asuh Organisasi Sosial Menurut Jenis Kelamin di Kabupaten Jayapura <i>Number of Social Organisation Foster Children by Sex in Jayapura Regency</i>	140
5.4.4	Jumlah Bantuan Sosial Menurut Distrik dan Jenisnya di Kabupaten Jayapura 2014 <i>Number of Social Help by District and Type in Jayapura Regency</i>	141
5.5.1	Jumlah Kejahatan di Kabupaten Jayapura <i>Number of Criminal Case in Jayapura Regency</i>	142
5.5.2	Jumlah Kecelakaan Lalu Lintas di Wilayah Kabupaten Jayapura <i>Number of Traffic Accident in Jayapura Regency</i>	143
5.5.3	Jumlah Surat Izin Mengemudi yang Dikeluarkan oleh Polres Jayapura <i>Number of Driving License which Issued by Jayapura Police Station</i>	144
5.6.1	Jumlah Terhukum yang Diputuskan oleh Pengadilan Negeri Jayapura Menurut Kebangsaan dan Putusan yang Dijatuhkan <i>The Number of Convicted that was Decided by The District Court Decisions by Nationality and Dropped</i>	146
5.6.2	Jumlah Perkara yang Diputuskan Oleh Pengadilan Negeri Jayapura <i>Number of Cases Decided by The Jayapura District Court</i>	147
5.7.1	Jumlah Kasus HIV, AIDS dan ODHA di Kabupaten Jayapura <i>The Number of Cases of HIV, AIDS and PWLHA in Jayapura Regency</i>	148

No	Judul Tabel	Halaman
5.7.2	Jumlah Kasus HIV/AIDS Menurut Jenis Kelamin di Kabupaten Jayapura <i>The Number of Cases of HIV/AIDS divided by Sex in Jayapura Regency</i>	149
5.7.3	Jumlah Kasus Baru HIV, AIDS dan ODHA di Kabupaten Jayapura <i>The Number of New Cases of HIV, AIDS and PWLHA in Jayapura Regency</i>	150
5.7.4	Jumlah Kasus Baru HIV/AIDS Menurut Jenis Kelamin di Kabupaten Jayapura <i>The Number of New Cases of HIV/AIDS divided by Sex in Jayapura Regency</i>	151
5.7.5	Jumlah Kasus Baru HIV/AIDS Menurut Pekerjaan di Kabupaten Jayapura <i>The Number of New Cases of HIV/AIDS divided by Type of Work in Jayapura Regency</i>	152
5.7.6	Jumlah Kasus Baru HIV/AIDS Menurut Distrik di Kabupaten Jayapura <i>The Number of New Cases of HIV/AIDS divided by District in Jayapura Regency</i>	153
5.7.7	Jumlah Kasus HIV/AIDS Menurut Distrik di Kabupaten Jayapura <i>The Number of HIV/AIDS divided by District in Jayapura Regency</i>	154
5.7.8	Jumlah Kasus Baru HIV/AIDS Menurut Kelompok Umur di Kabupaten Jayapura <i>The Number of New Cases of HIV/AIDS divided by Age Group in Jayapura Regency</i>	155
5.7.9	Jumlah Kasus HIV/AIDS Menurut Kelompok Umur di Kabupaten Jayapura <i>The Number of HIV/AIDS divided by Age Group in Jayapura Regency</i>	156
5.7.10	Jumlah Kasus HIV/AIDS Menurut Faktor Resiko di Kabupaten Jayapura <i>The Number of HIV/AIDS divided by Risk Factors in Jayapura Regency</i>	157
5.7.11	Jumlah Kasus Baru HIV/AIDS Menurut Faktor Resiko di Kabupaten Jayapura <i>The Number of New Cases HIV/AIDS divided by Risk Factors in Jayapura Regency</i>	158

No	Judul Tabel	Halaman
5.7.12	Jumlah Kasus AIDS dan Kasus Kematian di Kabupaten Jayapura <i>The Number of HIV Cases and Deaths in Jayapura Regency</i>	159
5.7.13	Jumlah Kondom dan Lubrican di Kabupaten Jayapura <i>The Number of Distributed Condoms and Lubrican in Jayapura Regency</i>	160
5.7.14	Jumlah Kegiatan Penjangkauan, Jumlah Orang yang Dijangkau, Jumlah Kampung Yang Dijangkau dan Jumlah Distrik Yang Dijangkau Program Komunikasi Perubahan Perilaku (KIE) di Kabupaten Jayapura	161
5.7.15	Jumlah Orang Yang Menjalani Konseling Pre Test, Jumlah Orang Yang Melakukan VCT, Jumlah Orang Yang Reaktif dan Jumlah Orang Yang Non Reaktif dalam Program VCT di Kabupaten Jayapura	162
5.8.1	Jumlah Kampung Rawan Bencana Menurut Jenis Bencana di Kabupaten Jayapura <i>Number of Villages Prone by Tye of Disaster in Jayapura Regency</i>	163
5.9.1	Garis Kemiskinan dan penduduk miskin di kabupaten Jayapura <i>Poverly Line and Number of Poor People in jayapura regency</i>	165
6.1.1	Hasil Produksi Tanaman Pangan di Kabupaten Jayapura <i>Production of Food Crops in Jayapura Regency</i>	170
6.1.2	Hasil Produksi Buah-buahan di Kabupaten Jayapura <i>Production of Fruits in Jayapura Regency</i>	172
6.1.3	Hasil Produksi Sayur-sayuran di Kabupaten Jayapura <i>Production of Vegetables in Jayapura Regency</i>	174
6.1.4	Data Penyebaran Alat dan Mesin Pertanian di Kabupaten Jayapura <i>Data of Distribution Agricultural Equipment and Machine in Jayapura Regency</i>	176
6.2.1	Luas Areal Tanaman Perkebunan Unggulan di Kabupaten Jayapura <i>Area of Plantations in Jayapura Regency</i>	177

No	Judul Tabel	Halaman
6.2.2	Hasil Produksi Tanaman Perkebunan Unggulan di Kabupaten Jayapura <i>Production of Plantations in Jayapura Regency</i>	179
6.3.1	Populasi Ternak Menurut Jenisnya di Kabupaten Jayapura <i>Population of Livestock in Jayapura Regency</i>	181
6.3.2	Jumlah Populasi Ternak Besar Menurut Jenis di Kabupaten Jayapura <i>Population of Large Livestock by Type in Jayapura Regency</i>	182
6.3.3	Jumlah Populasi Ternak Kecil Menurut Jenis di Kabupaten Jayapura <i>Population of Small Livestock by Type in Jayapura Regency</i>	183
6.3.4	Jumlah Populasi Ternak Unggas Menurut Jenis di Kabupaten Jayapura <i>Population of Poultry by Type in Jayapura Regency</i>	184
6.3.5	Jumlah Populasi Aneka Ternak Menurut Jenis di Kabupaten Jayapura <i>Population of Other Livestock by Type in Jayapura Regency</i>	185
6.3.6	Produksi Daging Menurut Jenisnya di Kabupaten Jayapura <i>Meat Production by Type in Jayapura Regency</i>	186
6.3.7	Produksi Telur di Kabupaten Jayapura <i>Egg Production in Jayapura Regency</i>	187
6.3.8	Jumlah Bantuan Ternak Gaduhan di Kabupaten Jayapura <i>Number of Livestock Assistance in Jayapura Regency</i>	188
6.3.9	Bantuan Modal Usaha Yang Diberikan kepada Masyarakat dari Dinas Peternakan Kabupaten Jayapura <i>Venture Capital Assistance Provided to the Community of Livestock Services of Jayapura Regency</i>	189
6.4.1	Kelompok Usaha Perikanan yang Telah Dibina di Kabupaten Jayapura <i>Number of Fishery Group Supported by Government of Jayapura Regency</i>	190
6.4.2	Jumlah Rumah Tangga Perikanan di Kabupaten Jayapura <i>Number of Fishery Household in Jayapura Regency</i>	191

No	Judul Tabel	Halaman
6.4.3	Jumlah Kelompok Usaha Perikanan yang Dibina di Kabupaten Jayapura <i>Number of Fishery Group Supported by Government in Jayapura Regency</i>	192
6.4.4	Produksi Perikanan di Kabupaten Jayapura <i>Fishery Production in Jayapura Regency</i>	193
6.4.5	Luas Areal Budidaya Ikan di Kabupaten Jayapura <i>Areas of Fish Farming in Jayapura Regency</i>	194
6.4.6	Jumlah Produksi Ikan di Kabupaten Jayapura <i>Fish Production in Jayapura Regency</i>	195
6.5.1	Jumlah Bangunan Lumbung Pangan di Kabupaten Jayapura <i>Number of Granary Building Food in Jayapura Regency</i>	196
6.5.2	Ketersediaan Energi dan Protein Kabupaten Jayapura <i>Availability of Energy and Protein of Jayapura Regency</i>	197
6.6.1	Jumlah Penyuluh BP4K PNS Menurut Subsektor di Kabupaten Jayapura <i>Numbe rof BP4K Trainers by Subsector in Jayapura Regency</i>	198
6.6.2	Jumlah Penyuluh BP4K Tenaga Kontrak Menurut Subsektor di Kabupaten Jayapura <i>Number of Temporary BP4K Trainers by Subsector in Jayapura Regency</i>	199
6.6.3	Jumlah Kelompok Tani Menurut Subsektor di Kabupaten Jayapura <i>Number of Farmer's Community by Subsector in Jayapura Regency</i>	200
6.6.4	Luas Daerah Irigasi dan Panjang Saluran Irigasi di Kabupaten Jayapura <i>Regional Area Irrigation and Irrigation Channel Length in Jayapura Regency</i>	201
7.1.1	Jumlah Koperasi Menurut Jenis di Kabupaten Jayapura <i>Number of Cooperatives Organization in Jayapura Regency</i>	207
7.1.2	Jumlah Industri Kecil dan menengah Menurut Jenis di Kabupaten Jayapura <i>Numbe rof Small and Medium Enterprise in Jayapura Regency</i>	209
7.1.3	Jumlah Pasar Menurut Jenisnya di Kabupaten Jayapura <i>Numbe rof Market by Type in Jayapura Regency</i>	210

No	Judul Tabel	Halaman
7.1.4	Jumlah Sarana Perdagangan Menurut Kepemilikannya di Kabupaten Jayapura <i>Number of Trading Facilities by Ownership in Jayapura Regency</i>	211
7.1.5	Realisasi Ekspor per Komoditi di Kabupaten Jayapura <i>Export Realization in Jayapura Regency</i>	214
7.1.6	Komoditi yang Diantar Pulaukan di Kabupaten Jayapura <i>Comodity Trading Inter-Island in Jayapura Regency</i>	215
7.1.7	Realisasi Ekспорт Berdasarkan Negara Tujuan di Kabupaten Jayapura <i>Export Realization by Destination Country in Jayapura Regency</i>	216
7.2.1	Data Pengusahaan PT PLN Wilayah Papua Cabang JayaPura Unit Sentani dan Genyem <i>Data Exploitation PT PLN Papua Regional Branch Unit Sentani and Genyem</i>	217
8.1.1	Panjang Jalan Menurut Permukaan dan Kondisi Jalan di Kabupaten Jayapura <i>Length of Road by Type of Surface and Road Condition in Jayapura Regency</i>	223
8.1.2	Banyaknya Jembatan Menurut Jenis dan Kondisi di Kabupaten Jayapura <i>Number of Bridge by Type and Condition in Jayapura Regency</i>	225
8.2.1	Jumlah Kendaraan Bermotor Aktif Menurut Jenis Kendaraan di Kabupaten Jayapura <i>Number of Active Vehicles by Kind in Jayapura Regency</i>	227
8.3.1	Jumlah Kantor Pos Menurut Distrik di Kabupaten Jayapura <i>Number of Post Office by District in Jayapura Regency</i>	228
8.3.2	Jumlah Paket Pos yang Diterima Menurut Jenis dan Distrik di Kabupaten Jayapura <i>Number Post Package Received by Type and Districy in Jayapura Regency</i>	229
8.3.3	Jumlah Wesel Pos yang Dikirim Menurut Jenis dan Distrik di Kabupaten Jayapura <i>Number of Postal Money Order Sent by Type and Districy in Jayapura Regency</i>	230
8.3.4	Jumlah Wesel Pos yang Diterima Menurut Jenis dan Distrik di Kabupaten Jayapura <i>Number of Postal Money Order Received by Type and Districy in Jayapura Regency</i>	231

No	Judul Tabel	Halaman
8.3.5	Jumlah Besar Uang Wesel Pos yang dikirim Menurut Jenis dan Distrik di Kabupaten Jayapura <i>Value of Postal Money Order Sent by Type and District in Jayapura Regency</i>	232
8.3.6	Jumlah Besar Uang Wesel Pos yang diterima Menurut Jenis dan Distrik di Kabupaten Jayapura <i>Value of Postal Money Order back by Type and District in Jayapura Regency</i>	233
8.4.1	Banyaknya Lalu Lintas Pesawat Udara Melalui Pelabuhan Udara Sentani per Bulan <i>Number of Aircrafts in Sentani Airport by Month</i>	234
8.4.2	Arus lalu Lintas Barang/Cargo Melalui Pelabuhan udara Sentani per Bulan <i>Number of Cargo in Sentani Airport by Month</i>	235
8.4.3	Jumlah arus Penumpang Dewasa yang Datang, Transit dan berangkat melalui Pelabuhan Udara Sentani Per-Bulan <i>Number travel of Passenger adult that Arrive, Transit and Depart in Sentani Airport by Month</i>	236
8.4.4	Jumlah arus Penumpang Anak yang Datang, Transit dan berangkat melalui Pelabuhan Udara Sentani Per-Bulan <i>Number travel of Passenger Child that Arrive, Transit and Depart in Sentani Airport by Month</i>	237
8.4.5	Jumlah arus Penumpang Bayi yang Datang, Transit dan berangkat melalui Pelabuhan Udara Sentani Per-Bulan <i>Number travel of Passenger Baby that Arrive, Transit and Depart in Sentani Airport by Month</i>	238
8.4.6	Jumlah Arus lalu Lintas Bagasi Pesawat Udara melalui Pelabuhan Udara Sentani Per-Bulan <i>Number of Baggage which is Loaded and Unloaded in Sentani Airport by Month</i>	239
8.4.7	Jumlah Arus lalu Lintas Pos dan Paket yang Diangkut oleh Pesawat Udara melalui Pelabuhan Udara Sentani Per-Bulan <i>Number of Posted Mail and Package Transported by Aircraft in Sentani Airport by Month</i>	240

2017

No	Judul Tabel	Halaman
9.1.1	Objek Budaya dan Pariwisata di Kabupaten Jayapura <i>Culture and Tourism Attractions Jayapura Regency</i>	245
9.1.2	Jumlah Kunjungan Wisatawan Nusantara dan Mancanegara di Kabupaten Jayapura <i>Number of Travelers Domestic and Abroad in Jayapura Regency</i>	247
9.2.1	Hotel di Kabupaten Jayapura Beserta Klasifikasi dan Jumlah Kamar <i>Names of Hotel in Jayapura Regency, It's Classification and Number of Bed</i>	248
9.2.2	Jumlah Akomodasi Penginapan Menurut Jenis di Kabupaten Jayapura <i>Number of Accommodations Lodging by Tyoe in Jayapura Regency</i>	250
9.2.3	Jumlah Restoran, Rumah Makan dan Warung Makan Terdaftar di Kabupaten Jayapura <i>Numbe rof Elite Restaurants, Restaurants and Delicatessens Registered in Jayapura Regency</i>	251
9.2.4	Jumlah Panti Pijat dan Biro Perjalanan Terdaftar di Kabupaten Jayapura <i>Number of Massage Parlors and Travel Agents Registered in Jayapura Regency</i>	252
10.1.1	Anggaran Pendapatan dan Belanja Daerah Kabupaten Jayapura <i>Jayapura Regency's Revenue and Expenditure Budgeting</i>	255
10.2.1	Posisi Simpanan Masyarakat Rupiah dan ValutaAsing Bank Umum dan BPR di Kabupaten Jayapura <i>Outstanding of Private Deposit in Rupiah and Foreign Currency Of Commercial and Rural Bank In Jayapura Regency</i>	256
10.2.2	Posisi Pinjaman Rupiah yang Diberikan Bank Umum dan BPR di Kabupaten Jayapura <i>Outstanding of Loans in Rupiah Of Commercialand Rural Bank In Jayapura Regency</i>	257
10.2.3	Posisi Kredit Mikro, Kecil dan Menengah Yang Diberikan Bank Umum di Kabupaten Jayapura <i>Outstanding of Micro, Small and Medium Credit Of Commercial Bank In Jayapura Regency</i>	258

10.2.4	Pengeluaran Rata-rata Perkapita Sebulan Menurut Golongan Pengeluaran dan Kelompok Barang di Kabupaten Jayapura (rupiah), 2018 <i>Average Expenditure Per Capita Per Month by Expenditure Class and Commodity Group in Jayapura Regency (rupiahs), 2018</i>	259
10.2.5	Pengeluaran Rata-rata Perkapita Sebulan Menurut Kelompok Makanan di Kabupaten Jayapura (rupiah), 2018 <i>Average Expenditure Per Capita Per Month by Food Group in Jayapura Regency (rupiahs), 2018</i>	2260
10.2.6	Pengeluaran Rata-rata Perkapita Sebulan Menurut Kelompok Bukan Makanan di Kabupaten Jayapura (rupiah), 2017 <i>Average Expenditure Per Capita Per Month by Non Food Group in Jayapura Regency (rupiahs), 2018</i>	261

TABEL PDRB MENURUT LAPANGAN USAHA

Tabel 1	Produk Domestik Regional Bruto Kabupaten Jayapura Atas Dasar Harga Berlaku Dirinci Menurut Lapangan Usaha <i>GDRP of Jayapura Regency at Current Price by Industrial Origin</i>	262
Tabel 2	Produk Domestik Regional Bruto Kabupaten Jayapura Atas Dasar Harga Konstan 2010 Menurut Lapangan Usaha(Miliar Rupiah), 2014–2018 <i>Gross Regional Domestic Product of Jayapura Regency at 2010 Constant Market Prices by Industry(Billion Rupiah), 2014–2018</i>	263
Tabel 3	Distribusi Persentase Produk Domestik Regional Bruto Kabupaten Jayapura Atas Dasar Harga Berlaku Menurut Lapangan Usaha (Persen), 2014–2018 <i>Percentage Distribution of Gross Regional Domestic Product of Jayapura Regency Province at Current Market Prices by Industry (Percent), 2014–2018</i>	264
Tabel 4	Laju Pertumbuhan Produk Domestik Regional Bruto Kabupaten Jayapura Atas Dasar Harga Konstan 2010 Menurut Lapangan Usaha(Persen), 2014-2018 <i>Growth Rate of Gross Regional Domestic Product of Jayapura Regency at 2010 Constant Market Prices by Industry(Percent), 2014-2018</i>	265
Tabel 5	Indeks Harga Implisit Produk Domestik Regional Bruto Kabupaten Jayapura Menurut Lapangan Usaha, 2014–2018 <i>Implicit Price Index of Gross Regional Domestic Product of Jayapura Regency by industry, 2014–2018</i>	266
Tabel 6	Laju Pertumbuhan Indeks Harga Implisit Produk Domestik Regional Bruto Kabupaten Jayapura Menurut Lapangan Usaha (Persen), 2014–2018 <i>Growth Rate of Implicit Price Index of Gross Regional Domestic Product of Jayapura Regency by industry (Percent) 2014–2018</i>	267

TABEL PDRB MENURUT PENGELUARAN

Tabel 1	Produk Domestik Regional Bruto Atas Dasar Harga Berlaku Menurut Pengeluaran Tahun 2014-2018 (Juta Rupiah) Kab. Jayapura	268
Tabel 2	Produk Domestik Regional Bruto Atas Dasar Harga Konstan 2010 Menurut Pengeluaran Tahun 2014-2018 (Juta Rupiah)Kab. Jayapura	269
Tabel 3	Distribusi Produk Domestik Regional Bruto Atas Dasar Harga Berlaku Menurut Pengeluaran Tahun2014-2018 (Persen)Kab. Jayapura	270
Tabel 4	Laju Pertumbuhan Produk Domestik Regional Bruto Atas Dasar Harga Konstan Menurut Pengeluaran Tahun 2014-2018 (Persen)Kab. Jayapura	271
Tabel 5	Laju Implisit Produk Domestik Regional Bruto Menurut PengeluaranTahun 2014-2018 (Persen) Kab.Jayapura	272

DAFTAR GAMBAR / *Figure List*

No	Judul Gambar	Halaman
1.1	Luas Wilayah Kabupaten Jayapura Menurut Kecamatan <i>Area Wide of Jayapura Regency by District</i>	3
2.1	Jumlah Hari Hujan di Kabupaten Jayapura <i>Number of Rainy Days in Jayapura Regency</i>	15
3.1	Jumlah Desa dan Kelurahan di Kabupaten Jayapura <i>Number of Village and Urban Village in Jayapura Regency</i>	27
3.2	Banyaknya Pegawai Negeri Sipil Menurut Jenis Kelamin di Kabupaten Jayapura <i>Number of Civil Servant by Sex Group in Jayapura Regency</i>	28
4.1	Grafik Perkembangan Jumlah Penduduk Menurut Jenis Kelamin di Kabupaten Jayapura <i>Chart of Population Growth by Sex in Jayapura Regency</i>	70
4.2	Piramida Penduduk Menurut Jenis Kelamin di Kabupaten Jayapura <i>Population Pyramid by Sex in Jayapura Regency</i>	71
5.1	Jumlah Sarana Kesehatan di Kabupaten Jayapura <i>Number of Medical Units Facility in Jayapura Regency</i>	98
5.2	Jumlah Tenaga Medis dan Paramedis di Kabupaten Jayapura <i>Number of Medical and Paramedical Personal in Jayapura Regency</i>	99
5.3	Banyaknya Sekolah dirinci Menurut Jenisnya di Kabupaten Jayapura <i>Number of School by Education Level in Jayapura Regency</i>	117
5.4	Banyaknya Pemeluk Agama di Kabupaten Jayapura <i>Number of People by Its Religion in Jayapura Regency</i>	134
6.1	Hasil Produksi Tanaman Pangan di Kabupaten Jayapura <i>Production of Food Crops in Jayapura Regency</i>	168
6.2	Hasil Produksi Buah-buahan di Kabupaten Jayapura <i>Production of Fruits in Jayapura Regency</i>	169

No	Judul Gambar	Halaman
7.1	Proporsi Koperasi Menurut Jenisnya di Kabupaten Jayapura <i>Proportion of Cooperatives Organization by Type in Jayapura Regency</i>	204
7.2	Proporsi Industri Kecil dan Menengah Menurut Jenis di Kabupaten Jayapura <i>Proportion of Small and Medium Enterprise in Jayapura Regency</i>	205
7.3	Proporsi Pasar Menurut Jenisnya di Kabupaten Jayapura <i>Proportion of Market by Type in Jayapura Regency</i>	206
8.1	Proporsi Panjang Jalan Menurut Permukaan di Kabupaten Jayapura <i>Length of Road's Proportion by Type of Surface in Jayapura Regency</i>	220
8.2	Proporsi Kendaraan Bermotor Aktif Menurut Kepemilikan di Kabupaten Jayapura <i>Proportion of Active Vehicles by Owner in Jayapura Regency</i>	221
8.3	Banyaknya Lalu Lintas Pesawat Udara Melalui Pelabuhan Udara Sentani per Bulan <i>Number of Aircrafts in Sentani Airport by Month</i>	222
9.1.	Jumlah Kunjungan Wisatawan Nusantara di Kabupaten Jayapura <i>Number if Travelers Domestic in Jayapura Regency</i>	243
9.2	Jumlah Kunjungan Wisatawan Mancanegara di Kabupaten Jayapura <i>Number of Travelers Abroad in Jayapura Regency</i>	244
10.1.	Anggaran Pendapatan Daerah Kabupaten Jayapura <i>Jayapura Regency's Revenue Budgeting</i>	255
10.2.	Anggaran Belanja Daerah Kabupaten Jayapura <i>Jayapura Regency's Expenditure Budgeting</i>	256
	PDRB MENURUT LAPANGAN USAHA	262
	PDRB MENURUT PENGELUARAN	268

PENJELASAN / *Explanatory*

Tanda-tanda, satuan-satuan dan lain-lainnya yang digunakan dalam publikasi ini adalah sebagai berikut:

Symbol, units and others which are used in this publication are as follows :

1. TANDA-TANDA / *Symbols*

Data Belum Tersedia / <i>Data not yet available</i>	--
Data Tidak Tersedia / <i>Data not available</i>	-
Dapat Diabaikan / <i>Data negligible</i>	0
Angka Sementara / <i>Preliminary figures</i>	*)
Angka Diperbaiki / <i>Revised figured</i>	r)
Angka Perkiraan / <i>Estimated figures</i>	e)
Angka Desimal / <i>Decimal value</i>
Pemisah Ribuan / <i>Thousand separator</i>	,
Persen / <i>Percent (1/100)</i>	%

2. SATUAN / *Units*

1 Meter / *Metre (m)* \approx 1,0936 Yards \approx 39.370 Inchi / *Inches* \approx 3.2808 kaki / *Feet*

1 Kilogram / (*kg*) \approx 2.205 Pond / *Pounds*

1 Celsius ($^{\circ}\text{C}$) \approx [1 $^{\circ}\text{C}$ x (9/5) + 32] Fahrenheit ($^{\circ}\text{F}$) \approx (1 $^{\circ}\text{C}$ + 273.15) Kelvin ($^{\circ}\text{K}$)

Kilometer / <i>Kilometre (km)</i>	1,000 m
Centimeter / <i>Centimetre (cm)</i>	0.01 m
Milimeter / <i>Milimetre (mm)</i>	0.001 m
Mil / <i>Mile</i>	1,609 m
Mil Laut / <i>Nautical Mile</i>	1,852 m
Ton / <i>Tonne</i>	1,000 kg
Gram (gr).....	0.001 kg

01

Geograngi

Geography

Luas Wilayah Kabupaten Jayapura

Total Area of
Jayapura Regency

17.516 km²

Sentani Barat

merupakan distrik dengan
wilayah terkecil (0,74%)

yaitu **129,2 km²**

*Sentani Barat has the
smallest area of 129,2 km²*

Airu

merupakan distrik dengan
wilayah terluas (24,88%)

yaitu **4.537,9 km²**

*Airu has the
largest area of 4.537,9 km²*



**Kabupaten
Terluas ke-9
di Papua**

*9th largest Regency
in Papua Province*



BAB/ Chapter I

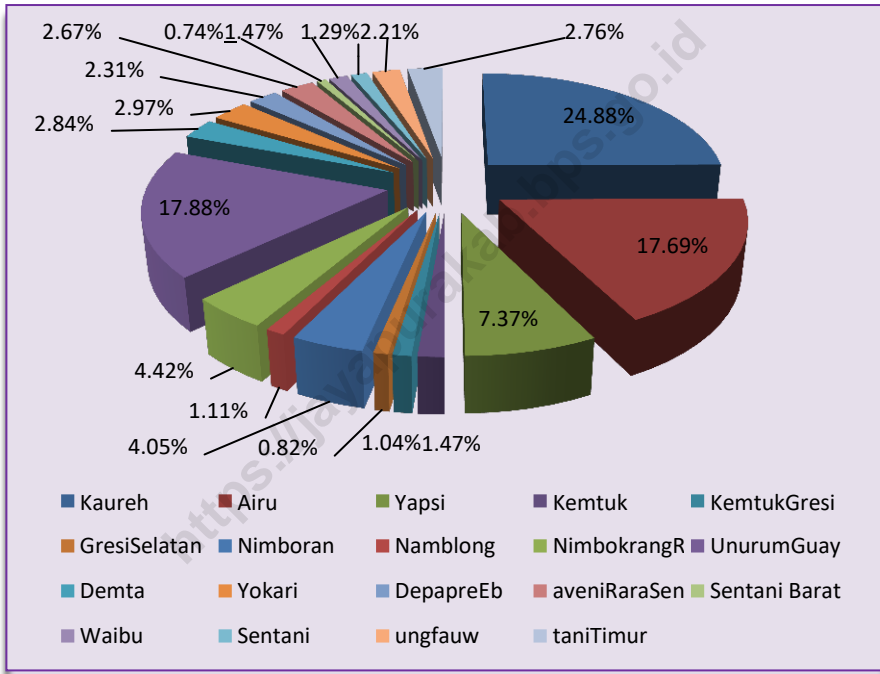
Keadaan Geografi/Geographical

Kabupaten Jayapura yang terdiri dari 19 distrik terletak diantara 139° - 140° Bujur Timur dan diantara 2° - 3° Lintang Selatan. Distrik Kaureh Dengan luas $4.537,9 \text{ Km}^2$ merupakan Distrik terluas di Kabupaten Jayapura atau sekitar 24,88 persen dari luas keseluruhan Kabupaten Jayapura dan distrik Sentani Barat merupakan distrik yang luasnya terkecil dengan Luas sekitar $129,2 \text{ Km}^2$ atau sekitar 0,74 persen dari luas Kabupaten Jayapura.

Jayapura Regency which has 19 District lies between 139° - 140° EastLongitude and between 2° - 3° South Altitude. Kaureh District with area $4.537,9 \text{ Km}^2$ is the widest area in Jayapura Regency or about 24,88 percent and Sentani Barat is the smallest with area $129, 2 \text{ Km}^2$ (0,74 %).



Gambar : 1.1 Luas Wilayah Kabupaten Jayapura Menurut Kecamatan
Figure Area Wide of Jayapura Regency by District
 2019



Sumber : Pemerintah Kabupaten Jayapura
 Source : Government of Jayapura Regency



Tabel : 1.1.1 Letak Geografis
Table Geographical Location

A. Letak Geografis Kabupaten Jayapura
Geographical Location Of Jayapura Regency

Bagian Barat/ <i>West Side</i>	139 ° 15'	Bujur Timur/ <i>East Longitude</i>
Bagian Timur/ <i>East Side</i>	140 ° 45'	Bujur Timur/ <i>East Longitude</i>
Bagian Utara/ <i>North Side</i>	2 ° 15'	Lintang Selatan/ <i>South Latitude</i>
Bagian Selatan/ <i>South Side</i>	3 ° 45'	Lintang Selatan/ <i>South Latitude</i>

B. Batas Wilayah Kabupaten Jayapura
The Border Area Of Jayapura Regency

Sebelah Utara/ <i>North Side</i>	Samudra Pasifik dan Kabupaten Sarmi/
Sebelah Selatan/ <i>South Side</i>	Kabupaten Pegunungan Bintang dan Tolikara
Sebelah Barat/ <i>West Side</i>	Kabupaten Sarmi/ <i>Sarmi Regency</i>
Sebelah Timur/ <i>East Side</i>	Kota Jayapura dan Kabupaten Keerom

C. Jarak Terjauh
The Farthest Distance

Jarak terjauh dari Barat ke Timur 336 Km	<i>The Farthest Distance from West to East Side 336 Km</i>
Jarak terjauh dari Utara ke Selatan 140 Km	<i>The Farthest Distance from North to South Side 140 Km</i>

D. Jarak dari ibukota Kabupaten ke kota kecamatan yang biasa disinggah ikapa llaut

The distance from Regency Capital to Provisional abode for Ship District

- | | | |
|------------|---|-------------|
| 1. Demta | : | 45 Mil Laut |
| 2. Depapre | : | 35 Mil Laut |

Sumber : Kantor Syabandar Jayapura
 Source : Harbour-Master Office of Jayapura



Tabel 1.2.1 : Luas Masing-Masing Distrik di Kabupaten Jayapura
Table Area by District in Jayapura Regency

No	Kecamatan/ District	Ibukota/ Capital	Luas Wilayah/ Wide (Km ²)	Persentase/ Percentage %
(1)	(2)	(3)	(4)	(5)
1	Kaureh	Lapua	4,357.9	24.88
2	Airu	HuluAtas	3,099.0	17.69
3	Yapsi	BumiSahaja	1,291.3	7.37
4	Kemtuk	Sama	258.3	1.47
5	KemtukGresi	Klaisu	182.4	1.04
6	Gresi Selatan	Bangai	143.9	0.82
7	Nimboran	Tabri	710.2	4.05
8	Namblong	KaryaBumi	193.7	1.11
9	Nimbokrang	Nembukrang	774.8	4.42
10	UnurumGuay	Garusa	3,131.3	17.88
11	Demta	Demta	497.5	2.84
12	Yokari	Meukisi	519.5	2.97
13	Depapre	Waiya	404.3	2.31
14	RaveniRara	Necheibe	467.4	2.67
15	Sentani Barat	Dosay	129.2	0.74
16	Waibu	Doyo Lama	258.3	1.47
17	Sentani	Hinekombe	225.9	1.29
18	Ebungfauw	Ebungfaw	387.4	2.21
19	SentaniTimur	Nolokla	484.3	2.76
Jumlah			17,516.6	100.00

Sumber : Pemerintah Kabupaten Jayapura
Source : Government of Jayapura Regency



Tabel : 1.3.1 Luas Masing-Masing Kelas Kemiringan Pada Distrik Di Kabupaten Jayapura Tahun 2017

Table Elevation Class by District in Jayapura Regency

No	Distrik/District	Luas Kelas Kemiringan/Elevation Class			
		Datar		Bergelombang	
		0%	2%	2-8%	8-15%
(1)	(2)	(3)	(4)	(5)	(6)
1	Kaureh	0.01	0.99	8.98	19.43
2	Airu	14.93	2.56	18.79	15.38
3	Yapsi	0.24	84.93	382.79	427.44
4	Kemtuk	0.06	8.90	77.49	96.34
5	KemtukGresi	0.07	9.646	59.91	61.71
6	Gresi Selatan	0.03	0.90	12.46	20.08
7	Nimboran	0.04	9.98	44.34	30.59
8	Namblong	0.04	0.86	6.11	3.27
9	Nimbokrang	0.22	26.33	56.60	28.85
10	UnurumGuay	1.21	304.71	694.53	1986.78
11	Demta	0.29	50.59	43.40	35.51
12	Yokari	0.01	3.20	37.97	55.59
13	Depapre	0.01	0.99	8.98	19.43
14	RaveniRara	0.01	0.25	4.70	12.42
15	Sentani Barat	0.01	5.34	22.19	20.54
16	Waibu	17.53	20.61	25.38	23.57
17	Sentani	11.48	31.40	19.50	9.66
18	Ebungfau	14.93	2.56	18.79	15.38
19	SentaniTimur	28.65	7.67	27.50	27.03
Jumlah/Total (KM²)		89.77	572.23	1570.41	2909
Persentase/Percentage(%)		1.06	6.75	18.52	34.30

Sumber : Badan Pertanahan Negara Kabupaten Jayapura

Source : National Land Agency of Jayapura Regency



Tabel/Table 1.3.1 Lanjutan/Continued

No	Distrik/ District	LuasKelasKemiringan/ <i>Elevation Class</i>			
		Curam		SangatCuram	
		16-25%	26-40%	41-65%	>65%
(1)	(2)	(3)	(4)	(5)	(6)
1	Kaureh	26.92	18.36	15.70	1.29
2	Airu	17.65	19.02	10.47	2.
3	Yapsi	238.75	77.16	8.02	0.20
4	Kemtuk	115.64	55.56	18.27	1.21
5	KemtukGresi	97.64	83.07	27.11	1.68
6	Gresi Selatan	35.43	42.84	17.33	1.54
7	Nimboran	37.26	21.60	4.79	0.47
8	Namblong	1.75	1.98	2.42	0.82
9	Nimbokrang	30.28	23.35	8.51	0.95
10	UnurumGuay	1222.36	335.69	53.34	2.65
11	Demta	46.44	33.72	12.25	0.44
12	Yokari	46.37	29.55	18.04	1.97
13	Depapre	26.92	18.36	15.70	1.29
14	RaveniRara	32.17	64.32	48.99	1.92
15	Sentani Barat	27.49	27.23	13.41	1.30
16	Waibu	23.35	15.15	5.00	0.24
17	Sentani	8.45	9.12	7.37	1.32
18	Ebungfau	17.65	19.02	10.47	2.18
19	SentaniTimur	29.42	25.36	13.49	1.67
Jumlah/Total (KM²)		2081.94	922.46	310.68	25.32
Persentase/Percent age(%)		24.55	10.88	3.66	0.30

Sumber :Badan Pertanahan Negara Kabupaten Jayapura

Source : National Land Agency of JayapuraRegency



Tabel : 1.3.2

Luas Masing-Masing Ketinggian Pada Distrik di kabupaten Jayapura 2017

Table

Altitude Class by District in Jayapura Regency

No	Distrik/ District	Luas Kelas Ketinggian/Altitude Class	
		<100m	100-500m
(1)	(2)	(3)	(4)
1	Kaureh		
2	Airu	701.39	887.14
3	Yapsi	126.46	937.50
4	Kemtuk	103.95	82.54
5	KemtukGresi	102.29	97.14
6	Gresi Selatan	8.70	243.77
7	Nimboran	86.81	104.13
8	Namblong	37.64	67.24
9	Nimbokrang	138.95	80.48
10	UnurumGuay	1,202.79	1,656.02
11	Demta	44.40	93.26
12	Yokari	60.88	90.11
13	Depapre	41.75	26.64
14	RaveniRara	19.02	24.73
15	Sentani Barat	29.37	47.36
16	Waibu	77.54	45.80
17	Sentani	55.74	26.76
18	Ebungfau	167.55	83.45
19	SentaniTimur	150.42	40.39
Jumlah/Total		4,704.61	7,080.11
Persentase/Percen(%)		33.24	50.02

Sumber : Badan Pertanahan Negara Kabupaten Jayapura

Source : National Land Agency of Jayapura Regency



Tabel/Table 1.3.2 Lanjutan/Continued

No	Distrik/ District	Luas Kelas Ketinggian/Altitude Class	
		500-1000m	1000-2000m
(1)	(2)	(3)	(4)
1	Kaureh	1,479.35	113.39
2	Airu	281.13	-
3	Yapsi	47.19	-
4	Kemtuk	-	2.79
5	KemtukGresi	-	-
6	Gresi Selatan	39.50	-
7	Nimboran	6.09	-
8	Namblong	7.02	-
9	Nimbokrang	-	1.64
10	UnurumGuay	93.02	22.32
11	Demta	-	14.59
12	Yokari	-	49.08
13	Depapre	34.30	5.30
14	RaveniRara	58.39	13.43
15	Sentani Barat	-	0.36
16	Waibu	7.49	4.78
17	Sentani	14.48	17.50
18	Ebungfau	-	-
19	SentaniTimur	31.87	28.67
Jumlah/ Total		2,096.93	273.84
Persentase/Percentage (%)		14.81	1.93

Sumber :BadanPertanahan Negara Kabupaten Jayapura
 Source : National Land Agency of Jayapura Regency



Tabel 1.3.3 Luas Jenis Tanah Di Kabupaten Jayapura 2016
 Table Type of Land and Its Wide in Jayapura Regency

No	Distrik/ District	Luas Masing-masing Jenis Tanah/LandsWide					Total
		PCK	PMK	MD	OG	LT	
(1)	(2)	(3)	(4)	(5)	(6)	(7)	(8)
1	Kaureh	125.70	672.60	0.00	21.60	0.00	819.90
2	Airu	0.00	0.00	0.00	0.00	0.00	0.00
3	Yapsi	0.00	0.00	0.00	0.00	0.00	0.00
4	Kemtuk	0.00	0.00	0.00	0.00	0.00	0.00
5	KemtukGresi	12.00	6.00	16.40	8.00	0.00	42.40
6	Gresi Selatan	0.00	0.00	0.00	0.00	0.00	0.00
7	Nimboran	19.20	14.80	6.40	75.90	0.00	116.30
8	Namblong	0.00	0.00	0.00	0.00	0.00	0.00
9	Nimbokrang	0.00	0.00	0.00	0.00	0.00	0.00
10	UnurumGuay	208.70	154.80	0.00	0.00	0.00	363.50
11	Demta	0.00	3.20	46.80	0.00	0.00	50.00
12	Yokari	0.00	0.00	0.00	0.00	0.00	0.00
13	Depapre	0.00	11.00	0.00	0.00	8.80	19.80
14	RaveniRara	0.00	0.00	0.00	0.00	0.00	0.00
15	Sentani Barat	0.00	0.00	0.00	0.00	0.00	0.00
16	Waibu	0.00	0.00	0.00	0.00	0.00	0.00
17	Sentani	10.00	34.80	0.00	6.20	0.00	51.00
18	Ebungfau	0.00	0.00	0.00	0.00	0.00	0.00
19	SentaniTimur	0.00	0.00	0.00	0.00	0.00	0.00
Total		375.60	897.20	69.60	111.70	8.80	1,462.90
Persentase (%)		26	61	5	8	1	100

Sumber :Badan Pertanahan Negara Kabupaten Jayapura

Source : National Land Agency of Jayapura Regency

PCK = PodsolikCoklatkelabu
 PMK = PodsolikmerahKuning
 MD =Meditran

OG =Organosol
 LT=Latosol



Tabel 1.4.1 : Nama-nama Sungai Di Kabupaten Jayapura 2017
 Table Name of Rivers in Jayapura Regency

Distrik/ District	Nama Sungai/ Name of River	Keterangan/ Note
(1)	(2)	(3)
1. UnurumGuay	a. S.Wiru	Bercabangan dengan S. Sifo
	b. S.Sifo	Bercabangan dengan S.Busooftan S. Berian.
	c. S.Berian	Menuju daerah Bonggo
	d. S.Busooft	Sebelah selatan Beneik
	e. S.Dju	Sebelah utara Santosa
	f. S.Nano	Sebelah barat S. Nano, sebelah selatan Guryad menuju daerah Bonggo.
	g. S.Pewo	Melewati daerah Kaureh dan U.Guay (Sebelah selatan Santosa)
	h. S.Nawa.	
2. Kaureh	a. S.Wanda	Berasal dari daerah Senggi
	b. S.Idenburg	Bersambungan dengan sungai Mamberamo (daerah huluatas) dan bercabangan dengan sungai Waruta di Aurina
	c. S.Waruta	Melewati Unurum Guay dan Daerah Keerom.

Sumber :Diolahdari Peta Bakosurtanal

Source : Processing from Bakosurtanal Map

Tabel/Table 1.4.1Lanjutan/*Continued.*

3. Nimboran/ Nimbokrang	a. S.Samir	Merupakan anak sungai Damar (Oyengsi).
	b. S.Damar	Bercabangan dengan S. Boarim melewati Singgriway dan Yenggu menuju ke Utara.
	c. S.Moaif	Melewati Benyom Jaya II menuju daerah Demta.
	d. S. Nanggulu	Melewati Kuipons, Benyom Jaya I menuju Demta (Yakore), dan bercabangan dengan S. Grime di sebelah Timur.
	e. S.Grime	Melewati U.Guay, Kemtuk, S. Pale sampai daerah Sekori, Hamonggrang, Betaf dan bercabangan dengan S. Nanggulu. Daerah Sermai
	f. S.Fuan	

Sumber : Diolah dari Peta Bakosurtanal

Source : *Processing from Bakosurtanal Map*

02

Iklīm

Climate

Curah Hujan tertinggi tahun 2018 terjadi pada bulan Desember

December has the highest rainfall rate in 2018

Curah Hujan terendah tahun 2018 terjadi pada bulan Januari

January has the highest rainfall rate in 2018

Suhu di Kabupaten Jayapura terendah yaitu 32,0°C dan tertinggi 24,7°C pada tahun 2018

In 2017, Jayapura Regency's temperature ranged from 23,1°C to 33,4°C





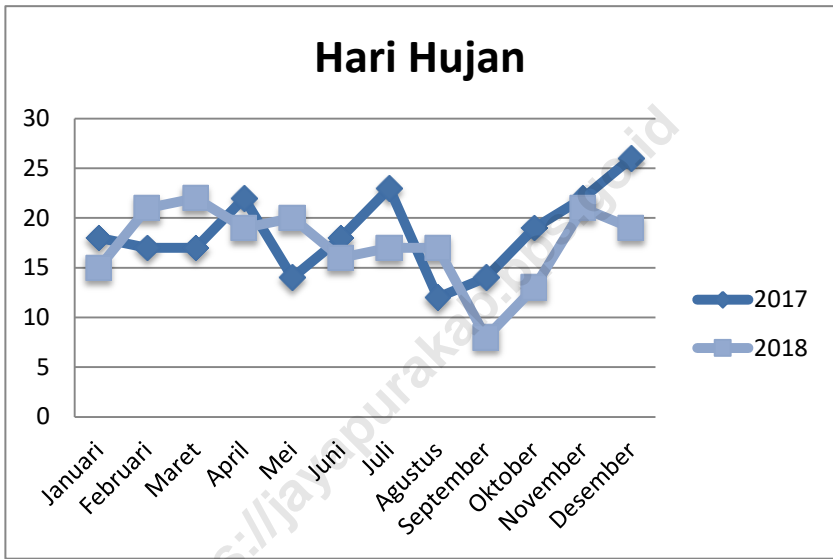
BAB/Chapter II
KeadaanIklim/Climate

Berdasarkan hasil pencatatan Badan Meteorologi Klimatologi dan Geofisika Wilayah V Jayapura untuk wilayah Sentani tahun 2018 suhu udara rata-rata minimum berkisaran antara 32,0° – 32,8° Celcius. Kelembapan udara rata-rata pada 80 dan 87 persen. Curah hujan tertinggi terjadi pada bulan Maret 205 mm dan terendah pada bulan Januari 83 mm untuk Sentani.

According to the Meteorology and Geophysical Agency of Jayapura for Sentani area in 2018, average temperature minimum was 32,0° – 32,8° Celcius. Average relative humidity was 80 and 87 percent. The highest rain fall was happen in March with 205 mm and the lowest was happen in January with 83 mm for Sentani.

Gambar : 2.1
Figure

Jumlah Hari Hujan di Kabupaten Jayapura
Number of Rainy Days in Jayapura Regency
2017 - 2018



Sumber: Badan Meteorologi Klimatologi dan Geofisika Wilayah V Jayapura
Source : Meteorological and Geophysical Board Region V Jayapura



Tabel : 2.1.1 Rata-rata Suhu Udara Minimum Mutlak pada Stasiun Sentani dan Genyem (dalam °C)
 Table *Average of Minimum Temperatures in Sentani and Genyem Station 2018*

No	Bulan/ Month	Rata-rata Udara Minimum/ <i>Minimum Average</i>	
		Sentani	Genyem
(1)	(2)	(3)	(4)
1	Januari/ <i>January</i>	33.6	31.7
2	Februari/ <i>February</i>	32.4	30.4
3	Maret/ <i>March</i>	32.0	30.6
4	April/ <i>April</i>	32.8	31.2
5	Mei/ <i>May</i>	33.4	32.2
6	Juni/ <i>June</i>	32.3	31.7
7	Juli/ <i>July</i>	32.3	31.4
8	Agustus/ <i>August</i>	32.1	31.2
9	September/ <i>September</i>	32.2	31.2
10	Oktober/ <i>October</i>	33.3	31.8
11	November/ <i>November</i>	32.7	30.7
12	Desember/ <i>December</i>	32.7	31.1

Sumber: Badan Meteorologi Klimatologi dan Geofisika Wilayah V Jayapura
 Source : *Meteorological and Geophysical Board Region V Jayapura*



Tabel : 2.1.2 Rata-rata Suhu Udara Minimum Mutlak pada Stasiun Sentani dan Genyem (dalam °C)
 Table *Average of Minimum Temperatures in Sentani and Genyem Station 2017*

No	Bulan/ Month	Rata-rata Udara Minimum/ <i>Minimum Average</i>	
		Sentani	Genyem
(1)	(2)	(3)	(4)
1	Januari/ <i>January</i>	24.2	23.8
2	Februari/ <i>February</i>	24.3	23.5
3	Maret/ <i>March</i>	24.9	23.4
4	April/ <i>April</i>	23.7	24.0
5	Mei/ <i>May</i>	24.3	23.8
6	Juni/ <i>June</i>	24.0	23.1
7	Juli/ <i>July</i>	23.6	23.4
8	Agustus/ <i>August</i>	23.6	22.9
9	September/ <i>September</i>	23.8	23.1
10	Oktober/ <i>October</i>	24.1	23.3
11	November/ <i>November</i>	23.9	23.2
12	Desember/ <i>December</i>	24.0	23.5

Sumber: Badan Meteorologi Klimatologi dan Geofisika Wilayah V Jayapura
 Source : *Meteorological and Geophysical Board Region V Jayapura*



Tabel : 2.1.3 Rata-rata Suhu Udara Maksimum Mutlak pada Stasiun Sentani dan Genyem (dalam °C)
 Table *Average of Maximum Temperatures in Sentani and Genyem Station 2018*

NO	Bulan/Month	Rata-rata Udara Maksimum/ Maximum Average	
		Sentani	Genyem
(1)	(2)	(3)	(4)
1	Januari/January	24.1	23.5
2	Februari/February	23.9	24
3	Maret/March	24.2	24
4	April/April	24.7	23.8
5	Mei/May	24.6	23.6
6	Juni/June	24.5	23.1
7	Juli/July	24.4	23.2
8	Agustus/August	23.7	22.9
9	September/September	23.6	22.9
10	Oktober/October	24.3	23.3
11	November/November	24.0	23.8
12	Desember/December	24.3	24.1

Sumber: Badan Meteorologi Klimatologi dan Geofisika Wilayah V Jayapura
 Source : Meteorological and Geophysical Board Region V Jayapura



Tabel : 2.1.4 Rata-rata Suhu Udara Maksimum Mutlak pada Stasiun Sentani dan Genyem (dalam °C)
 Table *Average of Maximum Temperatures in Sentani and Genyem Station 2017*

NO	Bulan/Month	Rata-rata Udara Maksimum/ Maximum Average	
		Sentani	Genyem
(1)	(2)	(3)	(4)
1	Januari/January	32.5	31.5
2	Februari/February	32.1	31.0
3	Maret/March	32.4	31.1
4	April/April	32.3	31.9
5	Mei/May	32.9	32.5
6	Juni/June	32.4	31.3
7	Juli/July	30.8	29.6
8	Agustus/August	32.7	32.4
9	September/September	32.9	32.7
10	Oktober/October	33.4	30.8
11	November/November	32.9	31.8
12	Desember/December	32.2	31.2

Sumber: Badan Meteorologi Klimatologi dan Geofisika Wilayah V Jayapura
 Source : Meteorological and Geophysical Board Region V Jayapura

Tabel : 2.1.5 Rata-rata Curah Hujan dan Hari Hujan di Kabupaten Jayapura
 Table Average of Rain Falls and Rain Days in Jayapura Regency 2018

No	B u l a n/ Month	Komponen iklim/Climate			
		Curah Hujan/Rain Falls (mm)		Hari Hujan/Rain Days	
		Sentani	Genyem	Sentani	Genyem
(1)	(2)	(3)	(4)	(5)	(6)
1	Januari/January	83	209	15	10
2	Februari/February	200	470	21	23
3	Maret/March	205	456	22	24
4	April/April	157	258	19	20
5	Mei/May	148	219	20	12
6	Juni/June	93	91	16	12
7	Juli/July	88	119	17	12
8	Agustus/August	149	144	17	19
9	September/September	158	105	8	14
10	Oktober/October	85	98	13	14
11	November/November	201	444	21	20
12	Desember/December	208	378	19	24

Sumber: Badan Meteorologi Klimatologi dan Geofisika Wilayah V Jayapura
 Source : Meteorological and Geophysical Board Region V Jayapura

Tabel : 2.1.6 Rata-rata Curah Hujan dan Hari Hujan di Kabupaten Jayapura
 Table Average of Rain Falls and Rain Days in Jayapura Regency 2017

No	B u l a n/ Month	Komponen iklim/Climate			
		Curah Hujan/ Rain Falls (mm)		Hari Hujan/Rain Days	
		Sentani	Genyem	Sentani	Genyem
(1)	(2)	(3)	(4)	(5)	(6)
1	Januari/January	238	357	18	22
2	Februari/February	202	381	17	16
3	Maret/March	59	251	17	18
4	April/April	172	419	22	24
5	Mei/May	123	100	14	14
6	Juni/June	132	94	18	15
7	Juli/July	224	148	23	18
8	Agustus/August	172	145	12	11
9	September/September	221	63	14	10
10	Oktober/October	121	227	19	14
11	November/November	165	178	22	30
12	Desember/December	192	340	26	31

Sumber: Badan Meteorologi Klimatologi dan Geofisika Wilayah V Jayapura
 Source : Meteorological and Geophysical Board Region V Jayapura



Tabel : 2.1.7 Kelembapan Udara Rata-rata di Kabupaten Jayapura
 Table Average of Relative Humidity in jayapura Regency
 2012-2018 (%)

Stasiun	2012	2013	2014	2015	2016	2017	2018
(1)	(2)	(3)	(4)	(5)	(6)	(7)	(8)
Meteo Klas III Sentani	84	82	81	75	77	74	80
Klimat Klas III Genyem	87	87	88	84	-	78	87

Sumber: Badan Meteorologi Klimatologi dan Geofisika Wilayah V Jayapura
 Source : Meteorological and Geophysical Board Region V Jayapura

Tabel : 2.1.8 **Relatif Rata-rata Penyinaran Matahari di Kabupaten Jayapura**
Table *Average Relative of Sun Shine in Jayapura Regency*
 2012-2018 (%)

Stasiun	2012	2013	2014	2015	2016	2017	2018
(1)	(2)	(3)	(4)	(5)	(6)	(7)	(8)
Meteo Klas III Sentani	62	56	57	57	57	44	50
Klimat Klas III Genyem	46	50	57	57	-	43	60

Sumber: Badan Meteorologi Klimatologi dan Geofisika Wilayah V Jayapura
 Source : Meteorological and Geophysical Board Region V Jayapura



Tabel : 2.1.9 Tekanan Udara di Kabupaten Jayapura
 Table : Atmosphere Pressure in Jayapura Regency
 2018

NO	Bulan/Month	Tekanan Udara (mb) Atmosphere Pressure (mb)	
		Sentani	Genyem
(1)	(2)	(3)	(4)
1	Januari/January	1008.3	1008.5
2	Februari/February	1009.8	1010.1
3	Maret/March	1008.3	1008.7
4	April/April	1009.6	1009.9
5	Mei/May	1010.6	1010.6
6	Juni/June	1011.3	1011.6
7	Juli/July	1010.0	1010.6
8	Agustus/August	1011.0	1011.3
9	September/September	1010.7	1010.8
10	Oktober/October	1011.1	1011.2
11	November/November	1010.4	1010.7
12	Desember/December	1009.0	1009.2

Sumber: Badan Meteorologi Klimatologi dan Geofisika Wilayah V Jayapura
 Source : Meteorological and Geophysical Board Region V Jayapura

03

Pemerintah

Government

46% Pegawai Negeri
di Kabupaten Jayapura
merupakan **tamatan S1**

*37% Civil Servants in Jayapura
have Bachelor's Degree*



Jumlah PNS Laki-laki
di Kabupaten Jayapura

Male Civil Servants in Jayapura Regency

1.806

Jumlah PNS Perempuan
di Kabupaten Jayapura

Female Civil Servants in Jayapura Regency

2.027

BAB/Chapter III
Pemerintahan /Government

Kabupaten Jayapura
terbagi atas 19 Distrik dengan
jumlah desa sebanyak 139 dan 5
kelurahan.

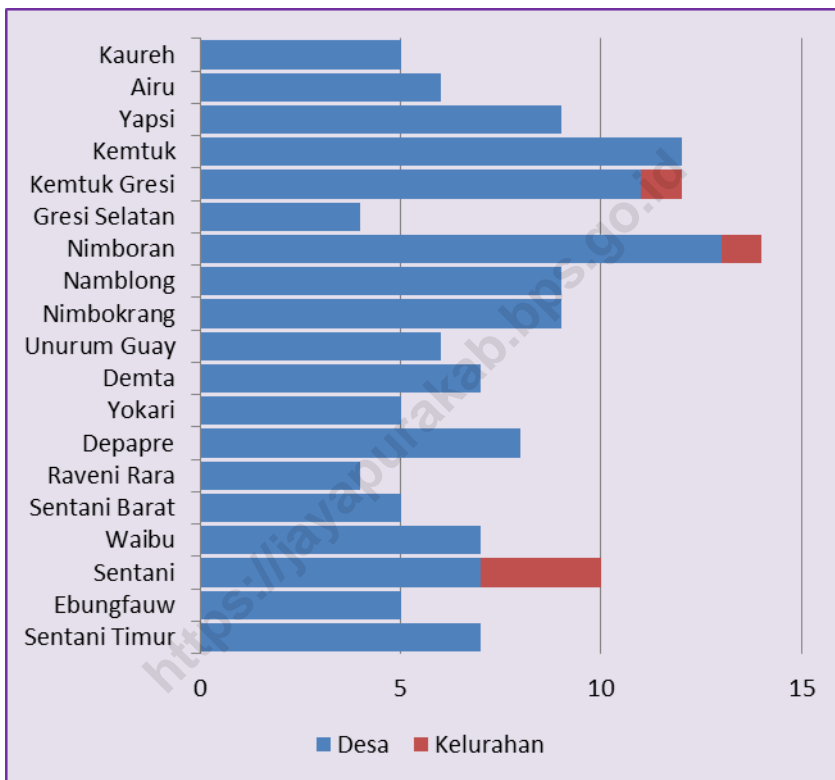
*Jayapura regency is divided
into 19 district which has 139 village
and 5 sub district.*

Jumlah pegawai negeri sipil
di kabupaten Jayapura pada tahun
2018 sebanyak 3.833 orang yang
terdiri dari 1.806 pegawai laki-laki
dan 2.027 pegawai perempuan

*The number of civil
servants in Jayapura Regency in
2018 are 3.833 persons which has
1.806male civil servants and 2.027
female civil servants.*

Gambar : 3.1
Figure

Jumlah Desa dan Kelurahan di Kabupaten Jayapura
Number of Village and Urban Village in Jayapura Regency
2017



Sumber : Pemerintah Kabupaten Jayapura

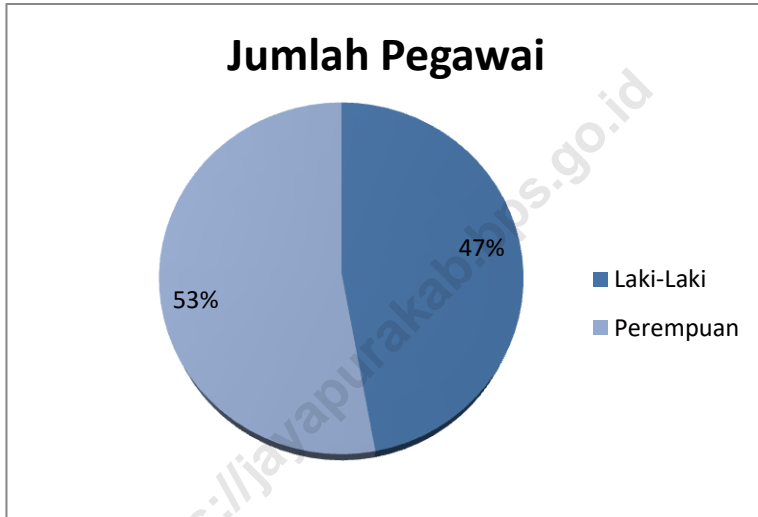
Source : Government of Jayapura Regency

Gambar : 3.2

Banyaknya Pegawai Negeri Sipil Menurut Jenis Kelamin di Kabupaten Jayapura

Figure

Number of Civil Servant by Sex Group in Jayapura Regency 2018



Sumber: Badan Kepegawaian Daerah Kab. Jayapura

Source :Regional Employee Board of jayapura Regency

Tabel : 3.1.1 Pembagian Wilayah Administratif Kabupaten Jayapura
 Table Administration Area by District in Jayapura Regency
 2018

No	Distrik/ District	Jumlah Desa/Kelurahan Number of Village/Sub District	
		Desa/Village	Kelurahan/ Urban Village
(1)	(2)	(3)	(4)
1	Kaureh	5	-
2	Airu	6	-
3	Yapsi	9	-
4	Kemtuk	12	-
5	Kemtuk Gresi	11	1
6	Gresi Selatan	4	-
7	Nimboran	13	1
8	Namblong	9	-
9	Nimbokrang	9	-
10	Unurum Guay	6	-
11	Demta	7	-
12	Yokari	5	-
13	Depapre	8	-
14	Raveni Rara	4	-
15	Sentani Barat	5	-
16	Waibu	7	-
17	Sentani	7	3
18	Ebungfauw	5	-
19	Sentani Timur	7	-
Jumlah/Total		139	5

Sumber : Pemerintah Kabupaten Jayapura
 Source : Government of Jayapura Regency

Tabel : 3.1.2 Nama Kampung/Kelurahan Menurut Distrik di Kabupaten Jayapura
 Table Names of Village/Urban Village by District in Jayapura Regency

Distrik /District	Nama Kampung dan Kelurahan/ Village and Urban Village Name
(1)	(2)
KAUREH	<ol style="list-style-type: none"> 1. Soskotek 2. Lapua 3. Sebum 4. Umbron 5. Yadauw
AIRU	<ol style="list-style-type: none"> 1. Pagai 2. Hulu Atas 3. Aurina 4. Muara Nawa 5. Kamikaru 6. Naira
YAPSI	<ol style="list-style-type: none"> 1. Tabeyan 2. Ongan Jaya 3. Kwarja 4. Bumi Sahaja 5. Nawa Mulya 6. Nawa Mukti 7. Takwa Bangun 8. Purnawa Jati 9. Bundru
KEMTUK	<ol style="list-style-type: none"> 1. Kwansu 2. Nambon 3. Namei 4. Mamda 5. Mandayawan 6. Sama 7. Soaib 8. Sabeab Kecil 9. Sekori 10. Skoaim 11. Aib 12. Benggwin Progo

Sumber : Pemerintah Kabupaten Jayapura
 Source : Government of Jayapura Regency

Tabel/Table 3.1.2 Lanjutan/Continued

Distrik /District	Nama Kampung dan Kelurahan/ Village and Urban Village Name
(1)	(2)
KEMTUK GRESI	<ol style="list-style-type: none"> 1. Nembu Gresi 2. Ibul 3. Hatib 4. Bring 5. Pupehabu 6. Damoi Kati 7. Demetim 8. Yanbra 9. Braso 10. Jagrang 11. Swentab 12. Hyansip
GRESI SELATAN	<ol style="list-style-type: none"> 1. Klaisu 2. Bangai 3. Iwon 4. Omon
NIMBORAN	<ol style="list-style-type: none"> 1. Yenggu 2. Oyengsi 3. Singgriway 4. Tabri 5. Gemebs 6. Singgri 7. Meyu 8. Benyom 9. Kuipons 10. Imsar 11. Kaitemung 12. Kuwase 13. Pobaim 14. Yenggu Baru

Sumber : Pemerintah Kabupaten Jayapura
Source : Government of Jayapura Regency

Tabel/Table 3.1.2 Lanjutan/Continued

Distrik /District	Nama Kampung dan Kelurahan/ Village and Urban Village Name
(1)	(2)
NAMBLONG/NIMBORAN TIMUR	<ol style="list-style-type: none"> 1. Sanggai 2. Sarmai Atas 3. Sarmai Bawah 4. Yakasib 5. Besum 6. Karya Bumi 7. Imestum 8. Sumbe 9. Hanggaiy Hamong
NIMBOKRANG	<ol style="list-style-type: none"> 1. Benyom Jaya I 2. Benyom Jaya II 3. Nembukrang 4. Nimbokrang Sari 5. Berab 6. Wahab 7. Hamongkrang 8. Bunyom 9. Rhepang Muaib
UNURUM GUAY	<ol style="list-style-type: none"> 1. Guriyad 2. Sentosa 3. Beneik 4. Garusa 5. Sawesuma 6. Nandalzi

Sumber : Pemerintah Kabupaten Jayapura
Source : Government of Jayapura Regency

Tabel/Table 3.1.2 Lanjutan/Continued

Distrik /District	Nama Kampung dan Kelurahan/ Village and Urban Village Name
(1)	(2)
DEMTA	<ol style="list-style-type: none"> 1. Kamdera 2. Muaif 3. Ambora 4. Yaugapsa 5. Demta Kota 6. Yakore 7. Muris Kecil
YOKARI	<ol style="list-style-type: none"> 1. Maruway 2. Meukisi 3. Endokisi 4. Snamai 5. Buseryo
DEPAPRE	<ol style="list-style-type: none"> 1. Kendate 2. Entiyebo 3. Waiya 4. Tablasupa 5. Yepase 6. Wambena 7. Yewena 8. Doromena
RAVENI RARA	<ol style="list-style-type: none"> 1. Yongsu Sapari 2. Yongsu Dosoyo 3. Newa 4. Necheibe / Nehiba / Nacha Tawa

Sumber : Pemerintah Kabupaten Jayapura
Source : Government of Jayapura Regency

Tabel/Table 3.1.2 Lanjutan/Continued

Distrik /District	Nama Kampung dan Kelurahan/ Village and Urban Village Name
(1)	(2)
SENTANI BARAT	<ol style="list-style-type: none"> 1. Sabron Sari 2. Sabron Yoru 3. Dosai 4. Waibron 5. Maribu
WAIBU	<ol style="list-style-type: none"> 1. Dondai 2. Kwadeware 3. Yakonde 4. Sosiri 5. Doyo Lama 6. Doyo Baru 7. Bambar
SENTANI	<ol style="list-style-type: none"> 1. Hobong 2. Ifale / Ajau 3. Yoboy / Kehusa /Kehiran 4. Dobonsolo 5. Yobeh 6. Ifar Besar 7. Sentani Kota 8. Sereh 9. Hinekombe 10. Yahim

Sumber : Pemerintah Kabupaten Jayapura
Source : Government of Jayapura Regency

Tabel/Table 3.1.2 Lanjutan/Continued

Distrik /District	Nama Kampung dan Kelurahan/ Village and Urban Village Name
(1)	(2)
EBUNGFAU	<ol style="list-style-type: none"> 1. Babrongko 2. Simporo 3. Khameyaka 4. Atabar 5. Ebungfa
SENTANI TIMUR	<ol style="list-style-type: none"> 1. Puai 2. Itakiwa 3. Asei Besar 4. Asei Kecil 5. Nolakla 6. Nendali 7. Yokiwa

Sumber : Pemerintah Kabupaten Jayapura
Source : Government of Jayapura Regency

Tabel : 3.2.1 Banyaknya Pegawai Negeri Sipil Menurut Golongan di Kabupaten Jayapura
Table Number of Civil Servant by Rank in Jayapura Regency 2018

No	Nama Satuan Kerja/ Unit Name	Golongan / Rank I				Jumlah / Total
		I/a	I/b	I/c	I/d	
(1)	(2)	(3)	(4)	(5)	(6)	(7)
1	Sekretariat Daerah	1	0	3	0	4
2	Sekretariat DPRD	1	0	0	0	1
3	Badan Pengelola Pendapatan Daerah	0	0	0	0	0
4	Badan Kepegawaian Dan Pengembangan Sumber Daya Manusia	0	0	0	0	0
5	Badan Kesatuan Bangsa dan politik	0	0	0	0	0
6	Badan Penanggulangan Bencana Daerah	0	0	1	0	1
7	Badan Penelitian Dan Pengembangan Daerah	0	0	1	0	1
8	Badan Pengelolaan Keuangan Dan Aset Daerah	0	0	0	0	0
9	Badan Perencanaan Pembangunan Daerah	0	0	0	0	0
10	Dinas Kependudukan Dan Pencatatan Sipil	0	0	0	0	0
11	Dinas Kebudayaan Dan Pariwisata			1		1
12	Dinas Kelautan Dan Perikanan	0	0	0	0	0
13	Dinas Kesehatan			1		1
14	Dinas Ketahanan Pangan	0	0	0	0	0

Sumber: Badan Kepegawaian Daerah Kab. Jayapura
 Source :Regional Employee Board of jayapura Regency

Tabel/Table 3.2.1 Lanjutan/Continued

No	Nama Satuan Kerja/ Unit Name	Golongan / Rank I				Jumlah / Total
		I/a	I/b	I/c	I/d	
(1)	(2)	(3)	(4)	(5)	(6)	(7)
15	Dinas Komunikasi Dan Informatika	0	0	0	0	0
16	Dinas Koperasi, Usaha Kecil Dan Menengah	0	0	0	0	0
17	Dinas Lingkungan Hidup Daerah	0	0	1	0	1
18	Dinas Pekerjaan Umum Dan Penataan Ruang	0	0	0	0	0
19	Dinas Pemberdayaan Masyarakat Kampung	0	0	0	0	0
20	Dinas Pemberdayaan Perempuan Dan Perlindungan Anak	0	0	0	0	0
21	Dinas Pemuda Dan Olahraga	0	0	0	0	0
22	Dinas Penanaman Modal Dan Pelayanan Terpadu Satu Pintu	0	0	0	0	0
23	Dinas Pendidikan Kabupaten Jayapura	1	3	22	5	31
24	Dinas Pengendalian Penduduk Dan Keluarga Berencana	0	0	2	0	2
25	Dinas Perhubungan	0	0	0	0	0
26	Dinas Perindustrian Dan Perdagangan	0	0	0	0	0
27	Dinas Perkebunan Dan Peternakan	1	0	1	0	2
28	Dinas Perpustakaan Dan Kearsipan	0	0	0	0	0

Sumber: Badan Kepegawaian Daerah Kab. Jayapura
Source :Regional Employee Board of jayapura Regency

Tabel/Table 3.2.1 Lanjutan/Continued

No	Nama Satuan Kerja/ Unit Name	Golongan / Rank I				Jumlah / Total
		I/a	I/b	I/c	I/d	
(1)	(2)	(3)	(4)	(5)	(6)	(7)
29	Dinas Pertanahan, Perumahan Dan Kawasan Pemukiman	0	0	1	0	1
30	Dinas Sosial	0	0	0	0	0
31	Dinas Tanaman Pangan Dan Holtikultura	0	0	2	0	2
32	Dinas Tenaga Kerja Dan Transmigrasi	0	0	0	0	0
33	Inspektorat	0	0	0	0	0
34	Satuan Polisi Pamong Praja	0	0	1	0	1
35	Distrik - Distrik	5	4	23	13	45
Jumlah/Total		9	7	60	18	94

Sumber: Badan Kepegawaian Daerah Kab. Jayapura

Source :Regional Employee Board of jayapura Regency

Tabel/Table 3.2.1 Lanjutan/Continued

No	Nama Satuan Kerja/ Unit Name	Golongan / Rank II				Jumlah / Total
		II/a	II/b	II/c	II/d	
(1)	(2)	(3)	(4)	(5)	(6)	(7)
1	Sekretariat Daerah	8	9	13	7	37
2	Sekretariat DPRD	2	0	6	1	9
3	Badan Pengelola Pendapatan Daerah	6	2	3	5	16
4	Badan Kepegawaian Dan Pengembangan Sumber Daya Manusia	3	3	2	1	9
5	Badan Kesatuan Bangsa dan politik	1	4	2	2	9
6	Badan Penanggulangan Bencana Daerah	2	1	2	0	5
7	Badan Penelitian Dan Pengembangan Daerah	0	0	1	0	1
8	Badan Pengelolaan Keuangan Dan Aset Daerah	3	0	3	1	7
9	Badan Perencanaan Pembangunan Daerah	1	0	2	2	5
10	Dinas Kependudukan Dan Pencatatan Sipil	3	0	2	2	7
11	Dinas Kebudayaan Dan Pariwisata	1	1		3	5
12	Dinas Kelautan Dan Perikanan	0	0	1	2	3
13	Dinas Kesehatan	20	35	135	114	304
14	Dinas Ketahanan Pangan	1	3	4	5	13

Sumber: Badan Kepegawaian Daerah Kab. Jayapura
Source :Regional Employee Board of Jayapura Regency

Tabel/Table 3.2.1 Lanjutan/Continued

No	Nama Satuan Kerja/ Unit Name	Golongan / Rank II				Jumlah / Total
		II/a	II/b	II/c	II/d	
(1)	(2)	(3)	(4)	(5)	(6)	(7)
15	Dinas Komunikasi Dan Informatika	0	2	0	1	3
16	Dinas Koperasi, Usaha Kecil Dan Menengah	0	0	0	1	1
17	Dinas Lingkungan Hidup Daerah	0	1	3	4	8
18	Dinas Pekerjaan Umum Dan Penataan Ruang	7	3	1	2	13
19	Dinas Pemberdayaan Masyarakat Kampung	2	2	1		5
20	Dinas Pemberdayaan Perempuan Dan Perlindungan Anak	2	1	1	1	5
21	Dinas Pemuda Dan Olahraga	2	1	3	4	10
22	Dinas Penanaman Modal Dan Pelayanan Terpadu Satu Pintu	0	2	4	0	6
23	Dinas Pendidikan Kabupaten Jayapura	156	68	80	50	354
24	Dinas Pengendalian Penduduk Dan Keluarga Berencana	1	1	0	0	2
25	Dinas Perhubungan	32	2	2	3	39
26	Dinas Perindustrian Dan Perdagangan	1		3	1	5
27	Dinas Perkebunan Dan Peternakan	3	1	6	1	11
28	Dinas Perpustakaan Dan Kearsipan	0	1	2	0	3

Sumber: Badan Kepegawaian Daerah Kab. Jayapura
Source :Regional Employee Board of jayapura Regency

Tabel/Table 3.2.1 Lanjutan/Continued

No	Nama Satuan Kerja/ Unit Name	Golongan / Rank II				Jumlah / Total
		II/a	II/b	II/c	II/d	
(1)	(2)	(3)	(4)	(5)	(6)	(7)
29	Dinas Pertanahan, Perumahan Dan Kawasan Pemukiman	4	1	1	1	7
30	Dinas Sosial	1	0	1	0	2
31	Dinas Tanaman Pangan Dan Holtikultura	7	3	3	0	13
32	Dinas Tenaga Kerja Dan Transmigrasi	1	0	1	2	4
33	Inspektorat	0	0	1	1	2
34	Satuan Polisi Pamong Praja	1	2	7	7	17
35	Distrik - Distrik	79	52	60	28	219
Jumlah/Total		350	201	356	252	1159

Sumber: Badan Kepegawaian Daerah Kab. Jayapura
Source :Regional Employee Board of Jayapura Regency

Tabel/Table 3.2.1 Lanjutan/Continued

No	Nama Satuan Kerja/ Unit Name	Golongan / Rank III				Jumlah / Total
		III/a	III/b	III/c	III/d	
(1)	(2)	(3)	(4)	(5)	(6)	(7)
1	Sekretariat Daerah	11	13	13	16	53
2	Sekretariat DPRD	3	7	7	5	22
3	Badan Pengelola Pendapatan Daerah	2	3	7	6	18
4	Badan Kepegawaian Dan Pengembangan Sumber Daya Manusia	6	10	7	1	24
5	Badan Kesatuan Bangsa dan politik	2	3	5	5	15
6	Badan Penanggulangan Bencana Daerah	2	5	8	3	18
7	Badan Penelitian Dan Pengembangan Daerah	1	3	3	5	12
8	Badan Pengelolaan Keuangan Dan Aset Daerah	6	9	8	7	30
9	Badan Perencanaan Pembangunan Daerah	4	19	5	5	33
10	Dinas Kependudukan Dan Pencatatan Sipil		6	4	7	17
11	Dinas Kebudayaan Dan Pariwisata	4	6	6	7	23
12	Dinas Kelautan Dan Perikanan	2	9	3	11	25
13	Dinas Kesehatan	125	128	83	46	382
14	Dinas Ketahanan Pangan	22	13	17	18	70

Sumber: Badan Kepegawaian Daerah Kab. Jayapura
Source :Regional Employee Board of jayapura Regency

Tabel/Table 3.2.1 Lanjutan/Continued

No	Nama Satuan Kerja/ Unit Name	Golongan / Rank III				Jumlah / Total
		III/a	III/b	III/c	III/d	
(1)	(2)	(3)	(4)	(5)	(6)	(7)
15	Dinas Komunikasi Dan Informatika	0	3	5	5	13
16	Dinas Koperasi, Usaha Kecil Dan Menengah	3	4	2	8	17
17	Dinas Lingkungan Hidup Daerah	6	11	5	6	28
18	Dinas Pekerjaan Umum Dan Penataan Ruang	8	14	12	5	39
19	Dinas Pemberdayaan Masyarakat Kampung	5	3	5	3	16
20	Dinas Pemberdayaan Perempuan Dan Perlindungan Anak	2	1	5	6	14
21	Dinas Pemuda Dan Olahraga	1	2	3	7	13
22	Dinas Penanaman Modal Dan Pelayanan Terpadu Satu Pintu	5	5	4	8	22
23	Dinas Pendidikan Kabupaten Jayapura	161	220	144	160	685
24	Dinas Pengendalian Penduduk Dan Keluarga Berencana	2	3	3	3	11
25	Dinas Perhubungan	9	6	6	13	34
26	Dinas Perindustrian Dan Perdagangan	7	3	3	3	16
27	Dinas Perkebunan Dan Peternakan	4	14	9	9	36
28	Dinas Perpustakaan Dan Kearsipan	3	4	1	4	12

Sumber: Badan Kepegawaian Daerah Kab. Jayapura
Source :Regional Employee Board of jayapura Regency

Tabel/Table 3.2.1 Lanjutan/Continued

No	Nama Satuan Kerja/ Unit Name	Golongan / Rank III				Jumlah / Total
		III/a	III/b	III/c	III/d	
(1)	(2)	(3)	(4)	(5)	(6)	(7)
29	Dinas Pertanahan, Perumahan Dan Kawasan Pemukiman	6	11	9	7	33
30	Dinas Sosial	3	1	5	6	15
31	Dinas Tanaman Pangan Dan Holtikultura	10	14	8	9	41
32	Dinas Tenaga Kerja Dan Transmigrasi	1	5	6	4	16
33	Inspektorat	5	10	3	5	23
34	Satuan Polisi Pamong Praja	6	0	3	2	11
35	Distrik - Distrik	41	32	53	36	162
Jumlah/Total		478	600	470	451	1999

Sumber: Badan Kepegawaian Daerah Kab. Jayapura
Source :Regional Employee Board of jayapura Regency

Tabel/Table 3.2.1 Lanjutan/Continued

No	Nama Satuan Kerja/ Unit Name	Golongan / Rank IV				Jumlah / Total
		IV/a	IV/b	IV/c	IV/d	
(1)	(2)	(3)	(4)	(5)	(6)	(7)
1	Sekretariat Daerah	6	9	3	1	19
2	Sekretariat DPRD	2	2	0	0	4
3	Badan Pengelola Pendapatan Daerah	1	4	0	0	5
4	Badan Kepegawaian Dan Pengembangan Sumber Daya Manusia	3	1	2	0	6
5	Badan Kesatuan Bangsa dan politik	3	2	0	0	5
6	Badan Penanggulangan Bencana Daerah	2	2	0	0	4
7	Badan Penelitian Dan Pengembangan Daerah	2	4	0	0	6
8	Badan Pengelolaan Keuangan Dan Aset Daerah	0	2	0	0	2
9	Badan Perencanaan Pembangunan Daerah	3	2	0	0	5
10	Dinas Kependudukan Dan Pencatatan Sipil	2	2	0	0	4
11	Dinas Kebudayaan Dan Pariwisata	0	0	0	0	0
12	Dinas Kelautan Dan Perikanan	3	1	1	0	5
13	Dinas Kesehatan	18	4	1	0	23
14	Dinas Ketahanan Pangan	7	5	1	0	13

Sumber: Badan Kepegawaian Daerah Kab. Jayapura
Source :Regional Employee Board of Jayapura Regency

Tabel/Table 3.2.1 Lanjutan/Continued

No	Nama Satuan Kerja/ Unit Name	Golongan / Rank IV				Jumlah / Total
		IV/a	IV/b	IV/c	IV/d	
(1)	(2)	(3)	(4)	(5)	(6)	(7)
15	Dinas Komunikasi Dan Informatika	1	0	2	0	3
16	Dinas Koperasi, Usaha Kecil Dan Menengah	1	1	0	0	2
17	Dinas Lingkungan Hidup Daerah	3	1	1	0	5
18	Dinas Pekerjaan Umum Dan Penataan Ruang	3	0	0	0	3
19	Dinas Pemberdayaan Masyarakat Kampung	2	1	0	0	3
20	Dinas Pemberdayaan Perempuan Dan Perlindungan Anak	4	1	1	0	6
21	Dinas Pemuda Dan Olahraga	5	0	0	0	5
22	Dinas Penanaman Modal Dan Pelayanan Terpadu Satu Pintu	5	3	1	0	9
23	Dinas Pendidikan Kabupaten Jayapura	304	72	0	0	376
24	Dinas Pengendalian Penduduk Dan Keluarga Berencana	4	1	0	0	5
25	Dinas Perhubungan	3	0	0	0	3
26	Dinas Perindustrian Dan Perdagangan	1	3	1	0	5
27	Dinas Perkebunan Dan Peternakan	3	5	0	0	8
28	Dinas Perpustakaan Dan Kearsipan	2	1	0	0	3

Sumber: Badan Kepegawaian Daerah Kab. Jayapura
Source :Regional Employee Board of jayapura Regency

Tabel/Table 3.2.1 Lanjutan/Continued

No	Nama Satuan Kerja/ Unit Name	Golongan / Rank IV				Jumlah / Total
		IV/a	IV/b	IV/c	IV/d	
(1)	(2)	(3)	(4)	(5)	(6)	(7)
29	Dinas Pertanahan, Perumahan Dan Kawasan Pemukiman	6	11	9	7	33
30	Dinas Sosial	3	1	5	6	15
31	Dinas Tanaman Pangan Dan Holtikultura	10	14	8	9	41
32	Dinas Tenaga Kerja Dan Transmigrasi	1	5	6	4	16
33	Inspektorat	5	10	3	5	23
34	Satuan Polisi Pamong Praja	6	-	3	2	11
35	Distrik - Distrik	41	32	53	36	162
Jumlah/Total		465	202	101	70	838

Sumber: Badan Kepegawaian Daerah Kab. Jayapura
Source :Regional Employee Board of Jayapura Regency

Tabel : 3.2.2 Banyaknya Pegawai Negeri Sipil Menurut Eselon di Kabupaten Jayapura
 Table Number of Civil Servant by Eselon in Jayapura Regency 2018

No	Nama Satuan Kerja/ Unit Name	Eselon								Jumlah Total
		I		II		III		IV		
		a	b	a	b	A	b	a	b	
(1)	(2)	(3)	(4)	(5)	(6)	(7)	(8)	(9)	(10)	(11)
1	Sekretariat Daerah	0	0	1	5	5	1	13	0	25
2	Sekretariat DPRD	0	0	0	1	2	0	7	0	10
3	Badan Pengelola Pendapatan Daerah	0	0	0	1	1	3	9	0	14
4	Badan Kepegawaian Dan Pengembangan Sumber Daya Manusia	0	0	0	1	1	2	9	0	13
5	Badan Kesatuan Bangsa dan politik	0	0	0	1	0	4	11	0	16
6	Badan Penanggulangan Bencana Daerah	0	0	0	1	1	4	11	0	17
7	Badan Penelitian Dan Pengembangan Daerah	0	0	0	1	1	2	7	0	11
8	Badan Pengelolaan Keuangan Dan Aset Daerah	0	0	0	1	1	4	10	0	16
9	Badan Perencanaan Pembangunan Daerah	0	0	0	1	1	3	11	0	16
10	Dinas Kependudukan Dan Pencatatan Sipil	0	0	0	0	1	3	9	0	13
11	Dinas Kebudayaan Dan Pariwisata	0	0	0	1	0	2	7	0	10
12	Dinas Kelautan Dan Perikanan	0	0	0	1	1	2	9	0	13
13	Dinas Kesehatan	0	0	0	1	1	3	11	0	16
14	Dinas Ketahanan Pangan	0	0	0	1	1	3	10	0	15

Sumber: Badan Kepegawaian Daerah Kab. Jayapura
 Source :Regional Employee Board of jayapura Regency

Tabel/Table 3.2.2 Lanjutan/Continued

No	Nama Satuan Kerja/ Unit Name	Eselon								Jumlah/ total
		I		II		III		IV		
		a	b	a	b	a	b	a	b	
(1)	(2)	(3)	(4)	(5)	(6)	(7)	(8)	(9)	(10)	(11)
15	Dinas Komunikasi Dan Informatika	0	0	0	1	0	2	11	0	14
16	Dinas Koperasi, Usaha Kecil Dan Menengah	0	0	0	1	1	1	6	0	9
17	Dinas Lingkungan Hidup Daerah	0	0	0	1	0	3	9	0	13
18	Dinas Pekerjaan Umum Dan Penataan Ruang	0	0	0	0	1	2	8	0	11
19	Dinas Pemberdayaan Masyarakat Kampung	0	0	0	0	1	2	9	0	12
20	Dinas Pemberdayaan Perempuan Dan Perlindungan Anak	0	0	0	1	1	5	11	0	18
21	Dinas Pemuda Dan Olahraga	0	0	0	1	1	3	11	0	16
22	Dinas Penanaman Modal Dan Pelayanan Terpadu Satu Pintu	0	0	0	1	1	2	10	0	14
23	Dinas Pendidikan Kabupaten Jayapura	0	0	0	1	1	4	16	0	22
24	Dinas Pengendalian Penduduk Dan Keluarga Berencana	0	0	0	1	0	1	5	0	7
25	Dinas Perhubungan	0	0	0	1	0	3	10	0	14
26	Dinas Perindustrian Dan Perdagangan	0	0	0	0	0	4	7	0	11
27	Dinas Perkebunan Dan Peternakan	0	0	0	1	1	4	8	0	14
28	Dinas Perpustakaan Dan Kearsipan	0	0	0	1	1	0	7	0	9

Sumber: Badan Kepegawaian Daerah Kab. Jayapura
Source :Regional Employee Board of jayapura Regency

Tabel/Table 3.2.2 Lanjutan/Continued

No	Nama Satuan Kerja/ Unit Name	Eselon								Jumlah/ Total
		I		II		III		IV		
		a	b	a	b	a	b	a	b	
(1)	(2)	(3)	(4)	(5)	(6)	(7)	(8)	(9)	(10)	(11)
29	Dinas Pertanahan, Perumahan Dan Kawasan Pemukiman	0	0	0	1	1	3	10	0	15
30	Dinas Sosial	0	0	0	1	1	3	9	0	14
31	Dinas Tanaman Pangan Dan Holtikultura	0	0	0	1	1	1	7	0	10
32	Dinas Tenaga Kerja Dan Transmigrasi	0	0	0	1	0	3	10	0	14
33	Inspektorat	0	0	0	1	4	0	3	0	8
34	Satuan Polisi Pamong Praja	0	0	0	1	1	0	6	0	8
35	Distrik - Distrik	0	0	0	0	17	9	70	5	101
Jumlah/Total		0	0	1	34	51	91	377	5	559

Sumber: Badan Kepegawaian Daerah Kab. Jayapura
Source :Regional Employee Board of jayapura Regency

Tabel : 3.2.3 Banyaknya Pegawai Negeri Sipil Menurut Tingkat Pendidikan di Kabupaten Jayapura

Table *Number of Civil Servant by Education in Jayapura Regency*
2018

No	Nama Satuan Kerja/ Unit Name	Tingkat Pendidikan / Education					
		SD	SMP	SMA	SMK	D-I	D-II
(1)	(2)	(3)	(4)	(5)	(6)	(7)	(8)
1	Sekretariat Daerah	2	3	27	8	2	0
2	Sekretariat DPRD	1	1	10	2	0	0
3	Badan Pengelola Pendapatan Daerah	0	0	16	3	2	0
4	Badan Kepegawaian Dan Pengembangan Sumber Daya Manusia	0	0	4	5	0	0
5	Badan Kesatuan Bangsa dan politik	0	0	9	5	0	0
6	Badan Penanggulangan Bencana Daerah	0	1	8	5	0	0
7	Badan Penelitian Dan Pengembangan Daerah	0	1	1	1	0	0
8	Badan Pengelolaan Keuangan Dan Aset Daerah	0	0	7	5	0	0
9	Badan Perencanaan Pembangunan Daerah	0	1	5	6	0	0
10	Dinas Kependudukan Dan Pencatatan Sipil	0	0	9	5	0	0
11	Dinas Kebudayaan Dan Pariwisata	1	2	9	3	0	0
12	Dinas Kelautan Dan Perikanan	0	0	7	4	0	0
13	Dinas Kesehatan	0	1	12	173	22	0
14	Dinas Ketahanan Pangan	0	0	2	27	0	0

Sumber: Badan Kepegawaian Daerah Kab. Jayapura
Source :Regional Employee Board of jayapura Regency

Tabel/Table 3.2.3 Lanjutan/Continued

No	Nama Satuan Kerja/ Unit Name	Tingkat Pendidikan / Education					
		SD	SMP	SMA	SMK	D-I	D-II
(1)	(2)	(3)	(4)	(5)	(6)	(7)	(8)
15	Dinas Komunikasi Dan Informatika	0	0	0	2	0	0
16	Dinas Koperasi, Usaha Kecil Dan Menengah	0	0	1	1	0	0
17	Dinas Lingkungan Hidup Daerah	0	2	8	5	0	1
18	Dinas Pekerjaan Umum Dan Penataan Ruang	0	0	14	12	0	0
19	Dinas Pemberdayaan Masyarakat Kampung	0	0	11	0	0	0
20	Dinas Pemberdayaan Perempuan Dan Perlindungan Anak	0	0	4	3	0	0
21	Dinas Pemuda Dan Olahraga	0	0	8	6	0	0
22	Dinas Penanaman Modal Dan Pelayanan Terpadu Satu Pintu	0	0	5	6	0	0
23	Dinas Pendidikan Kabupaten Jayapura	10	2	127	293	2	273
24	Dinas Pengendalian Penduduk Dan Keluarga Berencana	0	5	3	0	0	0
25	Dinas Perhubungan	1	0	31	15	1	1
26	Dinas Perindustrian Dan Perdagangan	0	1	5	2	0	0
27	Dinas Perkebunan Dan Peternakan	1	2	10	7	2	0
28	Dinas Perpustakaan Dan Kearsipan	0	1	3	2	0	0

Sumber: Badan Kepegawaian Daerah Kab. Jayapura
Source :Regional Employee Board of jayapura Regency

Tabel/Table 3.2.3 Lanjutan/Continued

No	Nama Satuan Kerja/ Unit Name	Tingkat Pendidikan / Education					
		SD	SMP	SMA	SMK	D-I	D-II
(1)	(2)	(3)	(4)	(6)	(7)	(8)	(6)
29	Dinas Pertanahan, Perumahan Dan Kawasan Pemukiman	2	0	5	10	0	0
30	Dinas Sosial	1	0	3	7	0	0
31	Dinas Tanaman Pangan Dan Holtikultura	0	3	7	20	1	0
32	Dinas Tenaga Kerja Dan Transmigrasi	0	0	2	3	0	1
33	Inspektorat	0	0	6	3	0	0
34	Satuan Polisi Pamong Praja	2	0	14	5	0	0
35	Distrik - Distrik	19	34	175	76	0	1
Jumlah/Total		40	60	557	730	32	277

Sumber: Badan Kepegawaian Daerah Kab. Jayapura
 Source :Regional Employee Board of Jayapura Regency

Tabel/Table 3.2.3 Lanjutan/Continued

No	Nama Satuan Kerja/ Unit Name	Tingkat Pendidikan / Education			
		D-III	S-1	S-2	S-3
(1)	(2)	(3)	(4)	(5)	(6)
1	Sekretariat Daerah	6	56	9	2
2	Sekretariat DPRD	0	19	2	0
3	Badan Pengelola Pendapatan Daerah	1	13	4	0
4	Badan Kepegawaian Dan Pengembangan Sumber Daya Manusia	6	21	5	0
5	Badan Kesatuan Bangsa dan politik	1	12	2	0
6	Badan Penanggulangan Bencana Daerah	0	12	2	0
7	Badan Penelitian Dan Pengembangan Daerah Badan Pengelolaan	2	14	0	1
8	Keuangan Dan Aset Daerah	1	20	6	0
9	Badan Perencanaan Pembangunan Daerah	3	24	4	0
10	Dinas Kependudukan Dan Pencatatan Sipil	3	9	2	0
11	Dinas Kebudayaan Dan Pariwisata	6	8	1	0
12	Dinas Kelautan Dan Perikanan	4	15	3	0
13	Dinas Kesehatan	377	111	16	0
14	Dinas Ketahanan Pangan	3	61	2	0

Sumber: Badan Kepegawaian Daerah Kab. Jayapura
Source :Regional Employee Board of jayapura Regency

Tabel/Table 3.2.3 Lanjutan/Continued

No	Nama Satuan Kerja/ Unit Name	Tingkat Pendidikan / Education			
		D-III	S-1	S-2	S-3
(1)	(2)	(3)	(4)	(5)	(6)
15	Dinas Komunikasi Dan Informatika	1	12	4	0
16	Dinas Koperasi, Usaha Kecil Dan Menengah	3	14	1	0
17	Dinas Lingkungan Hidup Daerah	5	19	3	0
18	Dinas Pekerjaan Umum Dan Penataan Ruang	6	30	1	0
19	Dinas Pemberdayaan Masyarakat Kampung	3	8	2	0
20	Dinas Pemberdayaan Perempuan Dan Perlindungan Anak	2	15	1	0
21	Dinas Pemuda Dan Olahraga	2	12	0	0
22	Dinas Penanaman Modal Dan Pelayanan Terpadu Satu Pintu	2	23	3	0
23	Dinas Pendidikan Kabupaten Jayapura	111	604	19	0
24	Dinas Pengendalian Penduduk Dan Keluarga Berencana	2	11	2	0
25	Dinas Perhubungan	4	28	4	0
26	Dinas Perindustrian Dan Perdagangan	1	16	1	0
27	Dinas Perkebunan Dan Peternakan	2	30	3	0
28	Dinas Perpustakaan Dan Kearsipan	2	7	3	0

Sumber: Badan Kepegawaian Daerah Kab. Jayapura

Source :Regional Employee Board of jayapura Regency

Tabel/Table 3.2.3 Lanjutan/Continued

No	Nama Satuan Kerja/ Unit Name	Tingkat Pendidikan / Education			
		D-III	S-1	S-2	S-3
(1)	(2)	(3)	(4)	(5)	(6)
29	Dinas Pertanahan, Perumahan Dan Kawasan Pemukiman	3	19	5	0
30	Dinas Sosial	0	10	2	0
31	Dinas Tanaman Pangan Dan Holtikultura	2	23	4	0
32	Dinas Tenaga Kerja Dan Transmigrasi	0	17	0	0
33	Inspektorat	0	20	5	0
34	Satuan Polisi Pamong Praja	1	10	1	0
35	Distrik - Distrik	22	111	4	0
Jumlah/Total		587	1434	126	3

Sumber: Badan Kepegawaian Daerah Kab. Jayapura
Source :Regional Employee Board of jayapura Regency

Tabel : 3.2.4 Banyaknya Pegawai Negeri Sipil Menurut Jenis Kelamin di Kabupaten Jayapura
 Table Number of Civil Servant by Sex Group in Jayapura Regency 2018

No	Nama Satuan Kerja/ Unit Name	Jenis Kelamin / Sex		Jumlah Total
		Laki-laki Male	Perempuan Female	
(1)	(2)	(3)	(4)	(5)
1	Sekretariat Daerah	65	49	114
2	Sekretariat DPRD	24	12	36
3	Badan Pengelola Pendapatan Daerah	25	14	39
4	Badan Kepegawaian Dan Pengembangan Sumber Daya Manusia	21	18	39
5	Badan Kesatuan Bangsa dan politik	21	8	29
6	Badan Penanggulangan Bencana Daerah	21	7	28
7	Badan Penelitian Dan Pengembangan Daerah	9	11	20
8	Badan Pengelolaan Keuangan Dan Aset Daerah	17	22	39
9	Badan Perencanaan Pembangunan Daerah	24	19	43
10	Dinas Kependudukan Dan Pencatatan Sipil	9	19	28
11	Dinas Kebudayaan Dan Pariwisata	13	16	29
12	Dinas Kelautan Dan Perikanan	19	14	33
13	Dinas Kesehatan	158	552	710
14	Dinas Ketahanan Pangan	68	28	96

Sumber: Badan Kepegawaian Daerah Kab. Jayapura
 Source :Regional Employee Board of jayapura Regency

Tabel/Table 3.2.4 Lanjutan/Continued

No	Nama Satuan Kerja/ Unit Name	Jenis Kelamin / Sex		Jumlah Total
		Laki-laki Male	Perempuan Female	
(1)	(2)	(3)	(4)	(5)
15	Dinas Komunikasi Dan Informatika	9	10	19
16	Dinas Koperasi, Usaha Kecil Dan Menengah	6	14	20
17	Dinas Lingkungan Hidup Daerah	25	17	42
18	Dinas Pekerjaan Umum Dan Penataan Ruang	38	17	55
19	Dinas Pemberdayaan Masyarakat Kampung	17	7	24
20	Dinas Pemberdayaan Perempuan Dan Perlindungan Anak	6	19	25
21	Dinas Pemuda Dan Olahraga	13	15	28
22	Dinas Penanaman Modal Dan Pelayanan Terpadu Satu Pintu	15	22	37
23	Dinas Pendidikan Kabupaten Jayapura	585	861	1446
24	Dinas Pengendalian Penduduk Dan Keluarga Berencana	8	10	18
25	Dinas Perhubungan	53	25	78
26	Dinas Perindustrian Dan Perdagangan	16	10	26
27	Dinas Perkebunan Dan Peternakan	43	14	57
28	Dinas Perpustakaan Dan Kearsipan	8	10	18

Sumber: Badan Kepegawaian Daerah Kab. Jayapura
 Source :Regional Employee Board of Jayapura Regency

Tabel/Table 3.2.4 Lanjutan/Continued

No	Nama Satuan Kerja/ Unit Name	Jenis Kelamin / Sex		Jumlah Total
		Laki-laki Male	Perempuan Female	
(1)	(2)	(3)	(4)	(5)
29	Dinas Pertanahan, Perumahan Dan Kawasan Pemukiman	35	9	44
30	Dinas Sosial	18	5	23
31	Dinas Tanaman Pangan Dan Holtikultura	32	28	60
32	Dinas Tenaga Kerja Dan Transmigrasi	12	11	23
33	Inspektorat	14	20	34
34	Satuan Polisi Pamong Praja	31	2	33
35	Distrik - Distrik	328	112	440
Jumlah / Total		1.806	2.027	3.833

Sumber: Badan Kepegawaian Daerah Kab. Jayapura
Source :Regional Employee Board of Jayapura Regency

Tabel : 3.3.1 Jumlah Perangkat Daerah/Satuan Kerja di Lingkungan Pemda Kabupaten Jayapura
Table Number of Government Office by Unit Name in Jayapura Regency 2018

No	Satuan Kerja/ Unit Name	Jumlah
(1)	(2)	(3)
1	SEKRETARIAT DAERAH /Regional Secretary ¹	1
2	SEKRETARIAT DPRD/Parliament Secretary ²	1
3	BADAN-BADAN/Beureau	6
4	DINAS-DINAS/Services	23
5	KANTOR-KANTOR/Offices	-
6	DISTRIK-DISTRIK/Districts	19
7	INSPEKORAT	1
8	SATUAN POLISI PAMONG PRAJA/Public order police squad	1
Jumlah/Total		52

Sumber : Bagian Organisasi dan Tata Laksana Setda Kabupaten Jayapura
 Source: Regional Secretary of Organization and Governance of Jayapura Regency

¹ 11 Bagian, dan 3 Asisten

² 3 Bagian

Tabel : 3.4.1 Jumlah Anggota DPRD Kabupaten Jayapura Menurut Fraksi Tingkat Pendidikan dan Jenis Kelamin
Table Number of Jayapura Regency Parliament Members By Fraction, Education and Sex 2018

No	Nama Fraksi/ <i>Fraction</i>	Tingkat Pendidikan/ <i>Education</i>				Jenis Kelamin/ <i>Sex</i>		Jumlah / <i>Total</i>
		SD	SLTP	SLTA	PT	L	P	
(1)	(2)	(3)	(4)	(5)	(6)	(7)	(8)	(9)
1	Partai NASDEM	-	-	4	3	6	1	7
2	Partai DEMOKRAT	-	-	1	3	4	-	4
3	Partai PDIP	-	-	3	1	4	-	4
4	Partai GOLKAR	-	-	1	2	2	1	3
5	Partai GERINDRA	-	-	2	1	3	-	3
6	Fraksi GABUNGAN	-	-	-	4	4	-	4
Jumlah/Total		-	-	11	14	23	2	25

Sumber : Sekretariat DPRD Kabupaten Jayapura
Source: Parliament Secretary Of Jayapura Regency

Tabel : 3.5.1 Jumlah Penyelesaian Tindak Lanjut Inspektorat di Kabupaten Jayapura
Table Total Completion Follow by Inspectorate in Jayapura Regency 2008-2018

Tahun/ Year	Temuan/ <i>Findings</i>	Selesai/ <i>Resolved</i>	Belum Selesai/ <i>Unresolved</i>
(1)	(2)	(3)	(4)
2008	-	-	-
2009	-	-	-
2010	-	-	-
2011	69	61	8
2012	12	4	8
2013	133	7	126
2014	509	389	120
2015	680	570	110
2016	404	95	309
2017	2190	1007	1183
2018	805	131	674

Sumber : Inspektorat Kabupaten Jayapura
Source : Inspectorate of Jayapura Regency

Tabel : 3.5.2 Jumlah Penyelesaian Tindak Lanjut BPK-RI
Di Kabupaten jayapura
Table *Total Completion Follow by BPK-RI in Jayapura Regency*
2008-2018

Tahun/ Year	Temuan/ <i>Findings</i>	Selesai/ <i>Resolved</i>	Belum Selesai/ <i>Unresolved</i>
(1)	(2)	(3)	(4)
2008	10	10	-
2009	6	6	-
2010	9	9	-
2011	18	9	9
2012	15	7	8
2013	51	42	9
2014	42	40	2
2015	32	27	5
2016	24	22	2
2017	14	13	1
2018	11	6	5

Sumber : Inspektorat Kabupaten Jayapura
Source : Inspectorate of Jayapura Regency

Tabel : 3.5.3 Jumlah Kegiatan Pengawasan Inspektorat Di Kabupaten jayapura
 Table Number of Events by Inspectorate in Jayapura Regency
 2008-2018

Tahun/ Year	PKPT	Monitoring dan Evaluasi Pengadaan Barang dan Jasa	Pengaduan Masyarakat	TL Hasil Temuan Pengawasan	Reviu LPKD
(1)	(2)	(3)	(4)	(5)	(6)
2008	24 Obrik	16 Distrik	12 Kasus	32 SKPD	53 SKPD
2009	25 Obrik	19 Distrik	15 Kasus	33 SKPD	53 SKPD
2010	28 Obril	19 Distrik	8 Kasus	33 SKPD	53 SKPD
2011	19 Obrik	16 Distrik	6 Kasus	32 SKPD	53 SKPD
2012	15 Obrik	19 Distrik	4 Kasus	32 SKPD	54 SKPD
2013	--	--	--	--	--
2014	52 SKPD 144 Kampung	32 SKPD	10 Kasus	52 SKPD 144 Kampung	52 SKPD
2015	52 SKPD 144 Kampung	32 SKPD	8 Kasus	52 SKPD 144Kampung	52 SKPD
2016	52 SKPD 144 Kampung	32 SKPD	4 Kasus	52 SKPD 144Kampung	53 SKPD
2017	52 SKPD 144 Kampung	32 SKPD	4 Kasus	52 SKPD 144Kampung	53 SKPD
2018	52 SKPD 102 Kampung	32 SKPD	4 Kasus	52 SKPD 102Kampung	53 SKPD

Sumber : Inspektorat Kabupaten Jayapura
 Source : Inspectorate of Jayapura Regency

Tabel : 3.6.1 Jumlah Buku Yang Diterbitkan Balitbangda Kabupaten Jayapura
 Table : Number of Book Published by Balitbangda of Jayapura Regency 2013-2018

Tahun/Years	Jumlah Judul Buku/Number of Book Titles
(2)	(3)
2013	5
2014	13
2015	15
2016	6
2017	4
2018	1

Sumber : Badan Penelitian dan Pengembangan Daerah Kabupaten Jayapura
 Source : Research and Development Area of Jayapura Regency

Tabel : 3.7.1 Jumlah Buku Baru dan Judul Buku Baru Perpustakaan Daerah
 Table Number of New Book and Book Title of Regional Library 2018

Bulan/ Month	Jumlah/ Buku Baru/New Books	Number Judul Buku/Book Title
(1)	(2)	(3)
Januari	-	-
Februari	-	-
Maret	-	-
April	-	-
Mei	-	-
Juni	-	-
Juli	-	-
Agustus	-	-
September	-	-
Oktober	275	550
November	-	-
Desember	-	-
Jumlah/Total	275	550

Sumber : Dinas Perpustakaan dan Kearsipan Kabupaten Jayapura
 Source : Library, and Archives of Jayapura Regency

Tabel : 3.7.2 Jumlah Pengunjung Perpustakaan Daerah
 Table Number Visitors of Regional Library
 2011-2018

Tahun/Years	Jumlah Judul Buku/Number of Book Titles
(2)	(3)
2011	365
2012	375
2013	390
2014	451
2015	490
2016	520
2017	548
2018	1062

Sumber : Dinas Perpustakaan dan Kearsipan Kabupaten Jayapura
 Source : Library, and Archives of Jayapura Regency

05

Sosial

Social

Garis Kemiskinan (Rp/kapita/bulan)

Poverty Line (Rp/capita/month)



464.519

2016

489.932

2017

549.498

2018



128 Kecelakaan Lalu Lintas tahun 2018

122 traffic accidents in 2018

04

Penduduk dan Tenaga Kerja

Population & Employment

Jumlah Penduduk / Total Population*

*hasil proyeksi penduduk SP2010 / projection results of SP2010



Laki-laki
Male
10,50

Perempuan
Female
11,05

Tingkat Pengangguran
Terbuka 2018

Jayapura's Unemployment rate in 2018

BAB/ Chapter IV

Penduduk dan Tenaga Kerja / *Population and Labour*

4.1 Penduduk

Jumlah penduduk 2018 di Kabupaten Jayapura berdasarkan hasil proyeksi BPS Kabupaten Jayapura berjumlah 128.587 orang, yang terdiri dari 67.383 penduduk laki-laki dan 61.204 penduduk perempuan. Dengan wilayah seluas 17.516,6 km persegi berarti tingkat kepadatan penduduk di Kabupaten Jayapura 7 jiwa/Km².

4.2 Tenaga Kerja

Jumlah pencari kerja terdaftar di Kabupaten Jayapura pada tahun 2018 sebanyak 3.736 orang terdiri dari 1503 orang laki-laki dan 2233 orang perempuan.

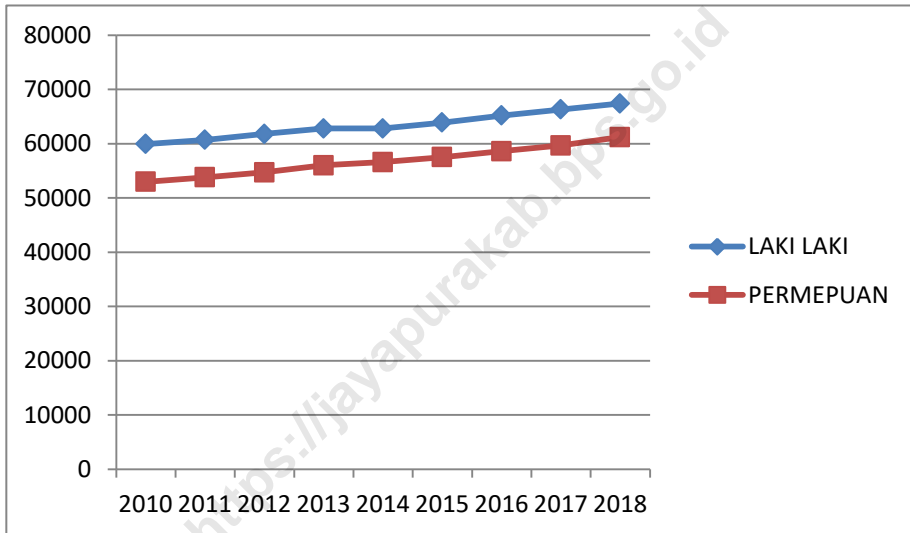
4.1 Population

The population of Jayapura Regency in 2018 based on the projection of BPS-Statistics Regency of Jayapura were 128.587 people, where 67.383 of them are male and 61.204 are female. The area of Jayapura Regency is 17.516,6 km² hence its population density were 7 persons/km².

4.2 Labour

The number of registered job seeker in Jayapura Regency in 2018 were 3.736 people consisting of 1503 men and 2233 women.

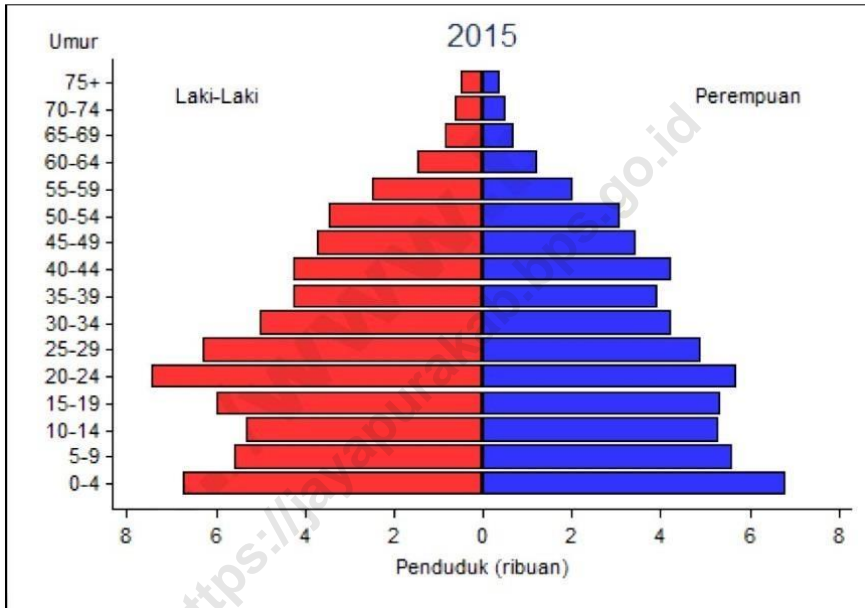
Gambar : 4.1 Grafik Perkembangan Jumlah Penduduk Menurut Jenis Kelamin di Kabupaten Jayapura
 Figure *Chart of Population Growth by Sex in Jayapura Regency 2010-2018 (Proyeksi/Projection)*



Sumber : BPS Kabupaten Jayapura
 Source : BPS Jayapura Regency

Gambar : 4.2.

Piramida Penduduk Menurut Jenis Kelamin di Kabupaten Jayapura
Population Pyramid by Sex in Jayapura Regency 2015 (Proyeksi/Projection)



Sumber : BPS Kabupaten Jayapura
 Source : BPS Jayapura Regency

Tabel : 4.1.1. Perkembangan Jumlah Penduduk Menurut Jenis Kelamin di Kabupaten Jayapura
 Table *Population Growth by Sex in Jayapura Regency 2009-2018 (Proyeksi/Projection)*

Tahun/ Year	Laki-laki/ Male	Perempuan/ Female	Jumlah/ Total
(1)	(2)	(3)	(4)
2009	60,245	49,660	109,905
2010	59,917	52,960	112,877
2011	60,700	53,809	114,509
2012	61,794	54,697	116,491
2013	62,788	56,001	118,789
2014	62,796	56,587	119,83
2015	63,891	57,519	121,410
2016	65,185	58,595	123,780
2017	66.307	59.668	125.975
2018	67.383	61.204	128.587

Sumber : BPS Kabupaten Jayapura
 Source : BPS Jayapura Regency

^{r)}Angka revisi

Tabel : 4.1.2 Penduduk Kabupaten Jayapura Menurut Golongan Umur
Table Population by Age Group in Jayapura Regency
 2018 (Proyeksi/Projection)

Kelompok Umur/ Age Group	Laki-Laki/ Male	Perempuan Female	Jumlah/ Total
(1)	(2)	(3)	(4)
0 - 4	6.764	6.829	13.593
5 - 9	5.537	5.666	11.203
10 - 14	5.183	5.401	10.584
15 - 19	5.996	5.354	11.350
20 - 24	7.655	5.652	13.307
25 - 29	6.639	5.029	11.668
30 - 34	5.169	4.331	9.500
35 - 39	4.260	3.967	8.227
40 - 44	4.460	4.611	9.071
45 - 49	4.175	4.140	8.315
50 - 54	4.115	3.921	8.036
55 - 59	3.224	2.712	5.936
60 - 64	1.949	1.700	3.649
65 - 69	1.082	897	1.979
70 - 74	669	582	1.251
75+	506	412	918
Jumlah/Total	67.383	61.204	128.587

Sumber : BPS Kabupaten Jayapura

Source : BPS Jayapura Regency

Tabel : 4.1.3 Sebaran Penduduk Kabupaten Jayapura Menurut Distrik, Luas Wilayah dan Kepadatan 2018

Table *Population Distribution by District, Area and Density in Jayapura Regency 2018 (Proyeksi/Projection)*

No	Kecamatan/ District	Luas Wilayah/ WideArea	JumlahPenduduk /Population	Kepadatan/ Density
		(Km ²)	Jiwa/Person	Jiwa/Km ²
(1)	(2)	(3)	(4)	(5)
1	Kaureh	4,357.9	7.067	1,62
2	Airu	3,099.0	1.068	0,35
3	Yapsi	1,291.3	6.485	5,02
4	Kemtuk	258.3	4.111	15,92
5	Kemtuk Gresi	182.4	4.723	25,89
6	Gresi Selatan	143.9	1.040	7,23
7	Nimboran	710.2	4.601	6,48
8	Namblong	193.7	3.397	17,54
9	Nimbokrang	774.8	7.182	9,27
10	Unurum Guay	3,131.3	2.228	0,71
11	Demta	497.5	3.625	7,29
12	Yokari	519.5	2.191	4,22
13	Depapre	404.3	4.390	10,86
14	RaveniRara	467.4	1.301	2,78
15	Sentani Barat	129.2	4.732	36,63
16	Waibu	258.3	8.132	31,48
17	Sentani	225.9	51.155	226,45
18	Ebungfau	387.4	2.862	7,39
19	Sentani Timur	484.3	8.297	17,13
Jumlah/Total		17,516.60	128.587	7,38

Sumber: BPS Kabupaten Jayapura
Source : BPS Jayapura regency

Tabel : 4.1.4 Sebaran Penduduk Menurut Distrik dan Jenis Kelamin di Kabupaten Jayapura
Table Population Distribution by District and Sex in Jayapura Regency 2018(Proyeksi/Projection)

No	Kecamatan/ District	Jenis Kelamin/ Sex			RatioJenis Kelamin/ Sex Rasio
		Laki- laki/Male	Perempuan/ Female	Jumlah/Total	
1	Kaureh	4.032	3.035	7.067	132,9
2	Airu	586	482	1.068	121,6
3	Yapsi	3.457	3.028	6.485	114,2
4	Kemtuk	2.037	2.074	4.111	98,2
5	Kemtuk Gresi	2.339	2.384	4.723	98,1
6	Gresi Selatan	511	529	1.040	96,6
7	Nimboran	2.378	2.223	4.601	107,0
8	Namblong	1.743	1.654	3.397	105,4
9	Nimbokrang	3.740	3.442	7.182	108,7
10	Unurum guay	1.192	1.036	228	115,1
11	Demta	1.903	1.722	3.625	110,5
12	Yokari	1.175	1.016	2.191	115,6
13	Depapre	2.256	2.134	4.390	105,7
14	Raveni rara	653	648	1.301	100,8
15	Sentani Barat	2.446	2.286	4.732	107,0
16	Waibu	4.200	3.932	8.132	106,8
17	Sentani	27.151	24.004	51.155	113,1
18	Ebungfau	1.446	1.416	2.862	102,1
19	Sentani Timur	4.138	4.159	8.297	99,5
Jumlah/Total		67.383	61.204	128.587	110,1

Sumber: BPS Kabupaten Jayapura
 Source :BPS Jayapura Regency

Tabel : 4.2.1 Persentase Penduduk menurut Suku Bangsa di Kabupaten Jayapura
Table : *Percentage of Population by Ethnic in Jayapura Regency*
2017

No	Kecamatan/ District	Persentase Penduduk/Percentage of Population		
		Papua Jayapura	Papua Luar Jayapura/ Papua Non Jayapura	Non Papua/ Non Papua
(1)	(2)	(3)	(4)	(5)
1	Kaureh	4.900	5.679	7.186
2	Airu	1.920	470	28
3	Yapsi	3.184	571	5.941
4	Kemtuk	3.985	587	872
5	Kemtuk Gresi	5.377	827	259
6	Gresi Selatan	1.068	458	130
7	Nimboran	3.954	1.560	1.281
8	Namblong	1.576	1.110	2.200
9	Nimbokrang	2.700	940	6.378
10	Unurum Guay	2.714	613	1.010
11	Demta	3.443	321	592
12	Yokari	2.977	133	62
13	Depapre	5.120	651	502
14	Raveni Rara	1.768	82	83
15	Sentani Barat	3.957	970	2.344
16	Waibu	11.582	4.491	8.973
17	Sentani	54.208	27.377	50.482
18	Ebungfau	3.879	84	22
19	Sentani Timur	7.566	2.926	3.586
Jumlah/Total		125.878	49.850	91.930

Sumber: Dinas Kependudukan dan Pencatatan Sipil Kab. Jayapura
Source : *Population and Civilian Register of Jayapura Regency*

Tabel : 4.2.2 Jumlah Penduduk Menurut Kepemilikan Identitas Kependudukan/KTP Elektronik di Kabupaten Jayapura
Table Number of Population by Ownership e-KTP of Citizen Identity

No	Distrik/District	Jumlah Penduduk Menurut Kepemilikan Identitas KTP Elektronik / <i>Number of Population by Ownership e-KTP of Citizen Identity</i>			
		Sudah Memiliki	%	Belum memilik	%
1	Kaureh	4,397	3.91	3,083	9.16
2	Airu	176	0.16	668	1.98
3	Yapsi	4,128	3.67	105	0.31
4	Kemtuk	1,945	1.73	173	0.51
5	Kemtuk Gresi	2,607	2.32	2,607	7.74
6	Gresi Selatan	635	0.56	112	0.33
7	Nimboran	2,495	2.22	324	0.96
8	Namblong	2,822	2.51	2,822	8.38
9	Nimbokrang	5,244	4.66	5,244	15.57
10	Unurum Guay	1,421	1.26	403	1.20
11	Demta	2,082	1.85	7	0.02
12	Yokari	1,067	0.95	93	0.28/
13	Depapre	3,175	2.82	3,175	9.43
14	RaveniRara	775	0.69	775	2.30
15	Sentani Barat	4,328	3.25	4,328	12.85
16	Waibu	8,843	7.86	1,680	4.99
17	Sentani	58,129	51.70	1,092	3.24
18	Ebungfau	1,583	1.41	386	1.15
19	Sentani Timur	6,594	5.86	6,594	19.58
Jumlah/Total		112,446	100	33,671	100

Sumber: Dinas Kependudukan dan Pencatatan Sipil Kab. Jayapura
Source : Population and Civilian Register of Jayapura Regency

Tabel : 4.2.3 Perkembangan Kepemilikan Identitas Kependudukan di Kabupaten Jayapura
 Table Prosperity of Citizen Identity Ownership in Jayapura Regency 2014-2018

No	Jenis Akta/ Kind of Act	Tahun/Year				
		2014	2015	2016	2017	2018
(1)	(2)	(3)	(4)	(5)	(6)	(7)
1	Akte Lahir/ Birth Certificate	81,666	85,562	-	107,169	114,662
2	Akte Nikah/ Marriage Certificate	23,728	24,219	-	21,378	21,690
3	KTP/ Citizen Identity	124,245	129,592	-	85,170	112,546
4	KK/ Family Card	55,625	61,198	-	74,231	31,221
5	Akta Cerai / Divorce Certificate	17	18	-	7	26

Sumber: Dinas Kependudukan dan Pencatatan Sipil Kab. Jayapura
 Source : Population and Civilian Register of Jayapura Regency

Tabel : 4.2.4 Jumlah Penduduk Kabupaten Jayapura Menurut Jenis Pekerjaan
 Table Number of Population by Type of Jobs
 2017-2018

No	Jenis Pekerjaan/ Work Type	Jumlah/Number	
		2017	2018
(1)	(2)	(3)	(4)
1	Belum/Tidak Bekerja	82.229	58.070
2	Ibu Rumah Tangga	34.346	20.582
3	Pelajar/Mahasiswa	60.870	41.049
4	Pensiunan	1.196	886
5	Pegawai Negeri Sipil	8.550	5.512
6	TNI	3.323	1.994
7	Polri	1.348	881
8	Perdagangan	560	294
9	Petani	20.785	11.503
10	Peternak	80	50
11	Nelayan	866	609
12	Industri	24	14
13	Transportasi	184	108
14	Karyawan Swasta	20.460	10.522
15	Karyawan BUMN	352	212
16	Karyawan BUMD	103	73
17	Karyawan Honoror	752	604
18	Buruh Harian	700	363
19	Buruh Tani/Perkebunan	1.335	693
20	Pembantu Rumah Tangga	85	42

Sumber: Dinas Kependudukan dan Pencatatan Sipil Kab. Jayapura-
 Source : Population and Civilian Register of Jayapura Regency

Tabel/Table : 4.2.4 Lanjutan/Continued

No	Jenis Pekerjaan/ Work Type	Jumlah/Number	
		2017	2018
(1)	(2)	(3)	(4)
21	Tukang Cukur	20	12
22	Tukang Listrik	35	20
23	Tukang Batu	255	146
24	Tukang Kayu	273	158
25	Tukang Sol Sepatu	5	3
26	Tukang Las/P. Besi	48	29
27	Tukang Jahit	81	41
28	Tukang Gigi	2	2
29	Penata Rias	3	2
30	Penata Busana	5	4
31	Penata Rambut	10	6
32	Mekanik	145	82
33	Seniman	16	8
34	Pendeta	919	573
35	Pastor	45	38
36	Wartawan	18	11
37	Ustadz/Mubaligh	20	10
38	Bupati	1	1
39	Wakil Bupati	1	3
40	Anggota DPRD Provinsi	15	6

Sumber: Dinas Kependudukan dan Pencatatan Sipil Kab. Jayapura-
Source : Population and Civilian Register of Jayapura Regency

Tabel/Table : 4.2.4 Lanjutan/Continued

No	Jenis Pekerjaan/ Work Type	Jumlah/Number	
		2017	2018
(1)	(2)	(3)	(4)
41	Anggota DPRD Kabupaten/Kota	59	23
42	Dosen	104	63
43	Guru	1.224	908
44	Pilot	30	16
45	Pengacara	6	3
46	Notaris	12	5
47	Akuntan	4	2
48	Konsultan	26	8
49	Dokter	11	59
50	Bidan	106	75
51	Perawat	353	247
52	Apoteker	20	16
53	Penyiar TV	2	3
54	Pelaut	14	7
55	Sopir	806	471
56	Pedagang	1.136	640
57	Perangkat Desa	191	178
58	Kepala Desa	119	12
59	Biarawati	34	10,480
60	Wiraswasta	22.885	192
Jumlah		167,504	168,624

Sumber: Dinas Kependudukan dan Pencatatan Sipil Kab. Jayapura-
Source : Population and Civilian Register of Jayapura Regenc

Tabel : 4.3.1 Jumlah Penduduk Usia Subur di Kabupaten Jayapura
 Table Number of Population at Productive Age in Jayapura Regency
 2017-2018

No	Distrik/ District	Jumlah Penduduk Usia Subur/ Number of Population at Productive age			
		WUS		PUS	
		2017	2018	2017	2018
(1)	(2)	(3)	(4)	(5)	(6)
1	Kaureh	4200	4200	2100	2100
2	Airu	360	360	180	180
3	Yapsi	27000	27000	13500	13500
4	Kemtuk	1700	1700	850	850
5	KemtukGresi	1800	1800	900	900
6	Gresi Selatan	660	660	330	330
7	Nimboran	2242	2242	1121	1121
8	Namblong	1330	1330	665	665
9	Nimbokrang	3500	3500	1750	1750
10	UnurumGuay	900	900	450	450
11	Demta	1520	1520	760	760
12	Yokari	842	842	421	421
13	Depapre	1610	1610	805	805
14	Ravenirara	540	540	270	270
15	Sentani Barat	1900	1900	950	950
16	Waibu	2442	2442	1221	1221
17	Sentani	23752	23752	18876	18876
18	Ebungfau	1500	1500	750	750
19	SentaniTimur	2630	2630	1315	1315
Jumlah/Total		80428	80428	47214	47214

Sumber: Badan Pemberdayaan Perempuan Perlindungan Anak dan Keluarga Berencana
 Kabupaten Jayapura

Source : Women Empowerment, Child Protection and Family Planning Board of Jayapura Regency

Tabel : 4.3.2 Jumlah Peserta KB Aktif menurut Metode Kontrasepsi yang Digunakan
 Table *Number of Family Planning Participants by Contraception Methode in Jayapura Regency 2018*

No	Distrik/ District	Metode Kontrasepsi / Contraception Methode			
		IUD	MOP	MOW	Implan
(1)	(2)	(3)	(4)	(5)	(6)
1	Kaureh	7	0	14	175
2	Airu	0	0	0	3
3	Yapsi	14	3	0	358
4	Kemtuk	0	0	0	54
5	KemtukGresi	2	0	8	62
6	Gresi Selatan	0	0	0	0
7	Nimboran	5	0	4	189
8	Namblong	5	0	3	188
9	Nimbokrang	66	19	8	451
10	UnurumGuay	0	0	5	104
11	Demta	4	0	3	139
12	Yokari	0	0	0	16
13	Depapre	1	0	7	51
14	RaveniRara	0	0	0	7
15	Sentani Barat	1	0	18	225
16	Waibu	0	0	192	68
17	Sentani	600	6	668	917
18	Ebungfau	0	15	1	179
19	SentaniTimur	78	0	59	321
Jumlah/Total		783	49	990	3507

Sumber: Dinas Pengendalian Penduduk n Keluarga Berencana Kabupaten Jayapura
 Source :The local office of population control and family planning of Jayapura Regency

Tabel/ Table 4.3.2 Lanjutan/ Continued

No	Distrik/ District	Metode Kontrasepsi / Contraception Methode		
		Suntik/ Injectable	Pil/Pill	Kondom/ Condom
(1)	(2)	(3)	(4)	(5)
1	Kaureh	1871	1382	178
2	Airu	15	0	0
3	Yapsi	2064	1651	36
4	Kemtuk	184	39	0
5	KemtukGresi	471	104	16
6	Gresi Selatan	68	23	
7	Nimboran	413	53	2
8	Namblong	214	51	31
9	Nimbokrang	532	206	76
10	UnurumGuay	234	39	10
11	Demta	240	85	100
12	Yokari	171	5	2
13	Depapre	228	103	15
14	RaveniRara	23	9	0
15	Sentani Barat	370	101	15
16	Waibu	791	152	41
17	Sentani	4846	756	323
18	Ebungfau	180	82	23
19	SentaniTimur	420	204	56
jumlah/Total		13335	5045	

Sumber: Dinas Pengendalian Penduduk n Keluarga Berencana Kabupaten Jayapura
 Source :The local office of population control and family planning of Jayapura Regency

Ket :
 IUD : Intra Urine Devices
 MOD : Metode Operasi Pria
 MOW : Metode Operasi Wanita

Tabel : 4.3.3 Jumlah Peserta KB Baru menurut Metode Kontrasepsi yang Digunakan di Kabupaten Jayapura
Table Number of The New Family Planning Participants by Contraception Methode in Jayapura Regency 2018

No	Distrik/ District	Metode Kontrasepsi / Contraception Methode			
		IUD	MOP	MOW	Implan
(1)	(2)	(3)	(4)	(5)	(6)
1	Kaureh	0	0	0	56
2	Airu	0	0	0	3
3	Yapsi	1	0	0	24
4	Kemtuk	0	0	0	3
5	KemtukGresi	0	0	0	1
6	Gresi Selatan	0	0	0	0
7	Nimboran	0	0	0	3
8	Namblong	0	0	0	49
9	Nimbokrang	24	0	0	65
10	UnurumGuay	0	2	3	10
11	Demta	0	0	0	12
12	Yokari	0	0	0	0
13	Depapre	0	0	1	12
14	RaveniRara	0	0	0	0
15	Sentani Barat	0	0	2	11
16	Waibu	0	0	7	32
17	Sentani	11	0	0	95
18	Ebungfau	0	0	0	15
19	SentaniTimur	0	0	0	90
Jumlah/Total		36	2	13	481

Sumber: Dinas Pengendalian Penduduk n Keluarga Berencana Kabupaten Jayapura
 Source : *The local office of population control and family planning of Jayapura Regency*

Tabel/Table 4.3.4 Lanjutan/Continued

No	Distrik/ District	Metode Kontrasepsi / <i>Contraception Methode</i>		
		Suntik/ <i>Injectable</i>	Pil/Pill	Kondom <i>/Condom</i>
(1)	(2)	(3)	(4)	(5)
1	Kaureh	99	33	2
2	Airu	15	0	0
3	Yapsi	76	33	4
4	Kemtuk	14	0	0
5	KemtukGresi	29	9	0
6	Gresi Selatan	12	0	0
7	Nimboran	21	10	0
8	Namblong	26	7	8
9	Nimbokrang	44	34	23
10	UnurumGuay	19	8	4
11	Demta	25	0	0
12	Yokari	9	3	0
13	Depapre	20	5	0
14	RaveniRara	2	3	0
15	Sentani Barat	73	0	0
16	Waibu	82	29	6
17	Sentani	412	26	2
18	Ebungfau	15	0	0
19	SentaniTimur	73	7	1
Jumlah/Total		1066	207	50

Sumber: Dinas Pengendalian Penduduk n Keluarga Berencana Kabupaten

JayapuraSource : *The local office of population control and family planning of Jayapura Regency*

Ket :

IUD : Intra Urine Devices

MOD : Metode Operasi Pria

MOW : Metode Operasi Wanita

Tabel : 4.4.1 Jumlah Pencari Kerja Terdaftar menurut Tingkat Pendidikan dan Distrik di Kabupaten Jayapura
Table Number of Job Seekers by Sex, Education and District in Jayapura Regency 2018

Distrik/ District	Jenis Pendidikan					
	SD	SLTP	SLTA	D.,II,III,iv	S1	S2
(1)	(2)	(3)	(4)	(5)	(6)	(7)
1. Kaureh	3	0	32	14	22	0
2. Airu	0	0	3	0	2	0
3. Yapsi	0	0	19	7	38	0
4. UnurumGuay	0	0	37	3	6	0
5. KemtukGresi	0	2	78	4	31	2
6. GresiSelatan	0	0	16	5	12	0
7. Nimboran	0	0	59	22	51	2
8. Namblong	0	1	64	28	39	4
9. Nimbokrang	0	0	66	12	62	0
10. Kemtuk	0	5	36	8	26	0
11. Demta	0	0	63	7	15	0
12. Yokari	0	2	52	2	7	2
13. Depapre	0	0	104	23	60	2
14. Raveni Rara	0	0	26	4	9	0
15. Sentani Barat	0	0	127	15	59	0
16. Waibu	0	1	153	54	171	1
17. Sentani	1	1	698	196	665	10
18. Ebungfau	0	1	87	8	20	0
19. SentaniTimur	0	0	176	16	75	1
Jumlah	4	13	1896	428	1370	24

Sumber :Dinas Sosial, Tenaga Kerja dan Transmigrasi KabupatenJayapura
 Source :Social Services, Labor and Transmigration Office of Jayapura Regency

Tabel : 4.4.2 Jumlah Penyerapan Tenaga Kerja Menurut Kartu Kuning Terdaftar Menurut Distrik di Kabupaten Jayapura
Table Number of Accepted Job Seekers by Registered Registered Yellow Card District in Jayapura Regency 2015

Distrik/ District	Jumlah/Total			
	Aktif Awal Tahun/ Active Early	Baru/ New	Penyerapan/ Accepted	Aktif Akhir Tahun/ Active end of year
(1)	(2)	(3)	(4)	(5)
1 Kaureh	1	9	0	0
2 Airu	0	1	0	0
3 Yapsi	0	8	0	0
4 Kemtuk	0	15	1	1
5 KemtukGresi	3	16	0	4
6 GresiSelatan	0	4	0	0
7 Nimboran	2	9	0	2
8 Namblong	1	31	0	0
9 Nimbokrang	0	10	0	0
10 UnurumGuay	0	9	0	0
11 Demta	5	4	0	0
12 Yokari	0	11	1	0
13 Depapre	2	32	0	0
14 RaveniRara	0	1	0	2
15 Sentani Barat	6	21	0	0
16 Waibu	6	118	2	3
17 Sentani	29	591	7	39
18 Ebungfau	8	48	0	1
19 SentaniTimur	5	86	3	4
Jumlah	68	1024	14	56

Sumber :Dinas Sosial, TenagaKerja dan Transmigrasi Kabupaten Jayapura
 Source :Social Services, Labor and Transmigration Office of Jayapura Regency

Tabel : 4.4.3 Jumlah Peserta Pelatihan Tenaga Kerja menurut Jenis Kelamin di Kabupaten Jayapura
 Table *Number of Labor Training Participants by Sex in Jayapura Regency 2016-2018*

Jenis Pelatihan/ Type of Training	Jumlah Peserta/Number of Participants		
	2016	2017	2018
(1)	(2)	(3)	(4)
1. Operator Komputer/ Computer operator	25	50	25
2. Montir Roda Dua/ Motorcycle mechanic	-	-	-
3. Montir Motor Tempel/ Motor boat mechanic	-	25	-
4. Pertukangan Kayu/ Carpenter	18	25	30
5. Las Listrik	15	-	-
6. Desain Grafik	-	-	25
Jumlah/Total	52	100	80

Sumber : Dinas Sosial, Tenaga Kerja dan Transmigrasi Kabupaten Jayapura
 Source : Social Services, Labor and Transmigration Office of Jayapura Regency

Tabel : 4.5.1 Persentase Penduduk Usia 15 Tahun ke Atas dan Kegiatan Utama Seminggu yang Lalu di Kabupaten Jayapura
 Table Percentage of Population Age 15 Years and Over and Their Main Activity during Last Week in Jayapura Regency 2012–2018

Tahun/ Years	Angkatan Kerja/Labor Force		Bukan Angkatan Kerja/ Non Labor Force			Jumlah / Total
	Bekerja/ Working	Mencari Kerja / Unemployment	Sekolah / School	Mengurus Rmt /House Keeping	Lainnya / Others	
(1)	(2)	(3)	(4)	(5)	(6)	(7)
2012	59.47	5.36	14.21	19.06	1.90	100.00
2013	57.56	3.96	16.33	19.39	2.76	100.00
2014	52.13	8.36	17.25	19.70	2.54	100.00
2015	51.90	8.5	14.6	20.4	4.6	100.00
2016	-	-	-	-	-	-
2017	48.08	7.43	14.96	24.32	5.21	100.00
2018	62.15	7.46	9.9	16.84	3.65	100.00

Sumber : BPS Kabupaten Jayapura, Sakernas 2012-2018

Source : BPS-Statistics Jayapura Regency, Sakernas 2012-2018

Tabel : 4.5.2 Persentase Tingkat Partisipasi Angkatan Kerja dan Tingkat Kesempatan Kerja di Kabupaten Jayapura
 Table *Percentage of Labour Force Participation Rate and Working Chance Rate in Jayapura Regency 2015-2018*

Penduduk/ Population	TPAK				TKK			
	2015	2016	2017	2018	2015	2016	2017	2018
(1)	(2)	(3)	(4)	(5)	(6)	(7)	(8)	(9)
Laki-laki / Men	75.74	-	71.56	77.74	85.15	-	86.07	89.50
Perempuan / Women	42.38	-	36.78	60.12	87.66	-	87.95	88.95
Jumlah/Total	60.32	-	55.52	69.61	85.97	-	86.61	89.25

Sumber : BPS Kabupaten Jayapura, Sakernas2015-2018

Source : BPS-Statistics Jayapura Regency, Sakernas 2015-2018

Tabel : 4.5.3 Penduduk Bekerja menurut Lapangan Usaha di Kabupaten Jayapura
 Table Number of Worked Men by Work Field in Jayapura Regency
 2015-2018

No.	Kelompok Sektor	2015	2016	2017	2018
(1)	(2)	(3)	(4)	(5)	(6)
1	Pertanian / <i>Agriculture</i>	22,634	-	16,546	38,68
2	Industri / <i>Manufacture</i>	4,794	-	4,516	11,15
3	Jasa / <i>Services</i>	17,358	-	22,521	50,18
Jumlah		44,786	-	43,583	100,01

Sumber : BPS Kabupaten Jayapura, Sakernas 2018
 Source : BPS-Statistics Jayapura Regency, Sakernas 2018

Tabel : 4.5.4 Tingkat Pengangguran Terbuka di Kabupaten Jayapura
 Table *Opened Unemployment Rate in Jayapura Regency*
 2014–2018

Jenis Kelamin/ <i>Sex</i>	TPT (%)				
	2014	2015	2016	2017	2018
(1)	(2)	(3)	(4)	(5)	(6)
Laki-laki/ <i>Male</i>	11.39	14.85	-	13.98	10.50
Perempuan/ <i>Female</i>	19.33	12.34	-	12.05	11.05
Jumlah/<i>Total</i>	15.50	14.03	-	13.39	10.71

Sumber : BPS Kabupaten Jayapura, Sakernas 2014- 2018

Source : BPS-Statistics Jayapura Regency, Sakernas 2014- 2018

Tabel : 4.5.5 Pengangguran Menurut Jenis Kelamin di Kabupaten Jayapura
 Table : Number of Unemployment by Sex in Jayapura Regency
 2015-2018

Jenis Kelamin/Sex	Jumlah Pengangguran			
	2015	2016	2017	2018
(1)	(2)	(3)	(4)	(5)
Laki-laki/Male	5,223	-	4,877	4.090
Perempuan/Female	2,087	-	1,859	2.850
Jumlah/Total	7,310	-	6,736	6.940

Sumber : BPS Kabupaten Jayapura, Sakernas 2015 dan 2018

Source : BPS-Statistics Jayapura Regency, Sakernas 2015 and 2018

BAB/Chapter V**Sosial / Social****5.1 Kesehatan**

Pada tahun 2018, Kabupaten Jayapura memiliki 1 unit Rumah Sakit Umum Daerah yang terletak di desa Doyo Baru Distrik Waibu. Jumlah Puskesmas pada tahun 2018 berjumlah 20 unit, sedangkan puskesmas pembantu berjumlah 65 unit.

Tenaga Dokter Umum di Kabupaten Jayapura sebanyak 26 orang dan 4 orang Dokter Gigi. Untuk tenaga paramedis lainnya seperti perawat umum sebanyak 205 orang dan bidan sebanyak 152 orang.

5.2 Pendidikan

Peningkatan partisipasi sekolah harus diimbangi dengan prasarana yang memadai terutama dalam menunjang program belajar 9 tahun. Jumlah prasarana sekolah SD di kabupaten Jayapura sebanyak 134 unit, SLTP 42 unit, SMU/SMK sebanyak 27 unit di tahun 2017.

5.1 Health

In 2018, Jayapura Regency has 1 Hospital located at Doyo Baru Village, Waibu District. The number of public health centers in 2016 are 20 units, while the sub public health centers are 65 units.

In Jayapura Regency, there are 26 doctors and 4 dentists. The number of other paramedical personnel are 146 nurses and 152 midwives.

5.2 Education

The increasing of school participation must be balanced with adequate infrastructure, especially in supporting the government's program "9-Year Education Program". Number of primary schools were 134 units, 42 units of junior high school and 27 units of senior high school in 2017.

5.3 Agama

Pada Tahun 2018, Kabupaten Jayapura Memiliki 563 tempat ibadah yang terdiri dari 82 Masjid, 465 Gereja Protestan, 11 Gereja Khatolik, 3 Pura dan 2 Vihara. Kabupaten Jayapura juga memiliki Rohaniawan sebanyak 520.

5.4 Kemiskinan

Pada tahun 2018, dari jumlah penduduk total hasil proyeksi di Kabupaten Jayapura pada tahun 2018 adalah sebesar 128.587 jiwa, sebanyak 17.190 jiwa digolongkan sebagai penduduk miskin, atau dengan kata lain ada sebanyak 13.44 persen penduduk yang tergolong miskin di Kabupaten Jayapura pada tahun 2018

5.3 Religions

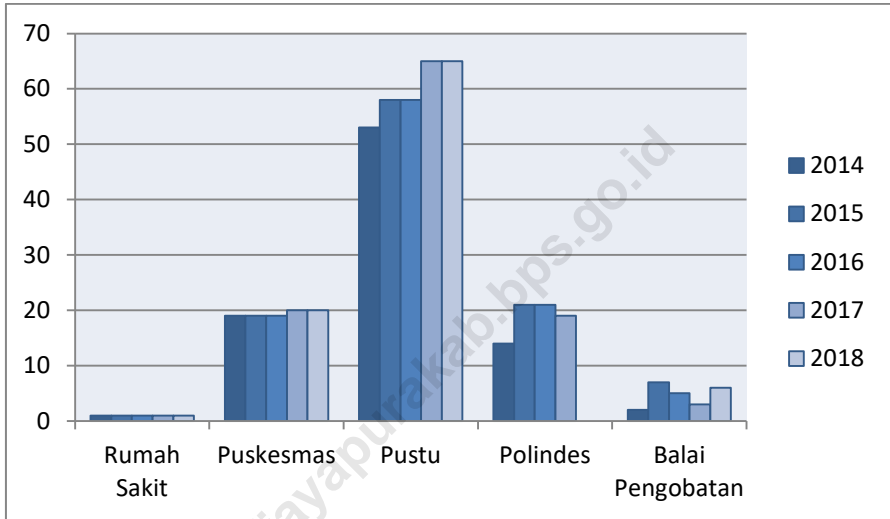
In 2017, there are 82 Mosques, 465 Protestant Churchs, 11 Catholic Churchs, 3 Hindhusm Temples, and 2 Viharas. Jayapura Regency has 520 clergyman.

5.4 Poverty

From the projection, total population in Jayapura Regency in 2018 is about 128.587, which 17.190 people are classified as poor, or in other word there are 13.01% of the population classified as poor in Jayapura by 2018.

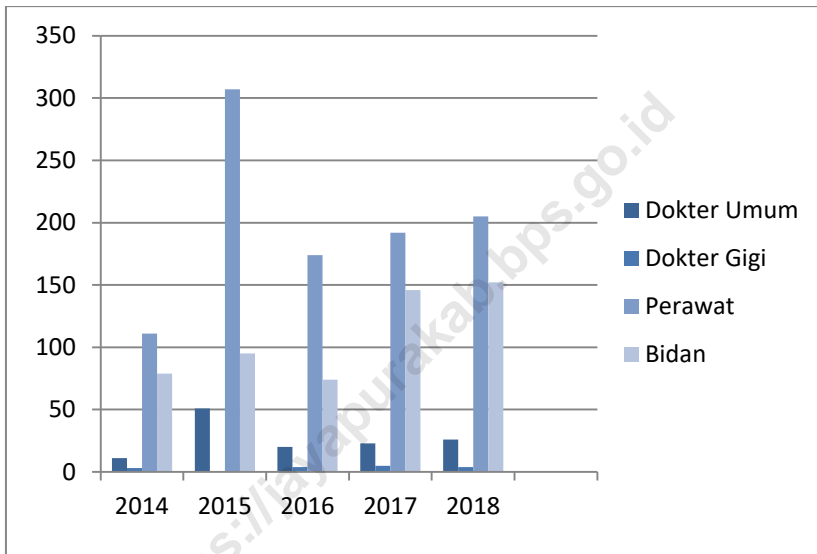
Gambar : 5.1
Figure

Jumlah Sarana Kesehatan di Kabupaten Jayapura
Number of Health Infrastructure in Jayapura Regency
2014-2018



Sumber : Dinas Kesehatan Kabupaten Jayapura
Source : *Health Service Jayapura Regency*

Gambar : 5.2 Jumlah Tenaga Medis dan Paramedis di Kabupaten Jayapura
Figure Number of Medical and Paramedical Personal in Jayapura Regency 2014-2018



Sumber : Dinas Kesehatan Kabupaten Jayapura
 Source : Health Service Jayapura Regency

Tabel : 5.1.1 Perkembangan Sarana dan Prasarana Kesehatan di Kabupaten Jayapura
Table Development of Health Facilities and Infrastructure in Jayapura Regency 2012-2018

No.	Jenis Sarana dan Prasarana/ Kind of Infrastructure	2014	2015	2016	2017	2018
(1)	(2)	(3)	(4)	(5)	(6)	(7)
1	Rumah Sakit /Hospital	1	1	1	1	1
2	Puskesmas/ PublicHealthCenter	19	19	19	20	20
3	Pustu/ Sub Public Health	53	58	58	65	65
4	Polindes/ Village Polyclinic	14	21	21	19	-
5	Balai Pengobatan/Clinic	2	7	5	3	6
6	Praktek dokter/Practice doctors	10	51	51	31	53
7	Praktek Bidan/Practice of midwives	4	-	2	27	41
8	Pusling Air/ Water Polyclinic	3	4	4	4	5
9	Pusling Darat/ Land Polyclinic	17	19	20	20	22
10	Posyandu	199	203	209	211	-
11	Pengobatan Tradisional/ Traditional Medicine Center	7	4	4	-	-
12	Gudang Farmasi/ Pharmaceutical Warehouse	1	1	1	1	1
13	Toko Obat/Drugstore	7	7	7	2	2
14	Apotek/Pharmacy	6	22	-	25	24
15	Industri Obat Tradisional/ Traditional Medicine Industry	1	-	-	-	-
16	Industri Kecil Obat Tradisional/ Small Traditional Medicine Industry	3	-	-	-	-

Sumber : Dinas Kesehatan Kabupaten Jayapura
 Source : Health Service Jayapura Regency

Tabel : 5.1.2 Jumlah Tenaga Medis di Kabupaten Jayapura
 Table : Number of Medical Personal in Jayapura Regency
 2014-2018

No.	Tenaga Medis/ Medical Personal	2014	2015	2016	2017	2018
(1)	(2)	(3)	(4)	(5)	(6)	(7)
1	Dokter Umum/ <i>Doctor</i>	11	51	20	23	26
2	Dokter Gigi/ <i>Dentist</i>	3	-	4	5	4
Jumlah/Total		14	51	24	28	30

Sumber : Dinas Kesehatan Kabupaten Jayapura
 Source : Health Service Jayapura Regency

Tabel : 5.1.3 Jumlah Tenaga Paramedis di Kabupaten Jayapura
 Table : Number of Paramedical Personal in Jayapura Regency
 2014-2018

No.	Tenaga Paramedis/ Paramedical Personal	2014	2015	2016	2017	2018
(1)	(2)	(3)	(4)	(5)	(6)	(7)
1	Perawat/Nurse	111	307	174	192	205
2	Bidan/Midwife	79	95	74	146	152
Jumlah/Total		190	402	248	338	357

Sumber : Dinas Kesehatan Kabupaten Jayapura
 Source : Health Service Jayapura Regency

Tabel : 5.1.4 Jumlah Tenaga Kesehatan Non Medis di Kabupaten Jayapura
 Table : Number of Non Medical Health Personal in Jayapura Regency 2014-2018

No.	Tenaga Medis/ Medical Personal	2014	2015	2016	2017	2018
(1)	(2)	(3)	(4)	(5)	(6)	(7)
1	Gizi/Nutrient	26	35	27	33	35
2	Kesehatan Lingkungan/ Environmental Health	16	27	18	25	29
3	Analisis /Analyst	22	41	28	27	35
4	Farmasi/iPharmacy	8	19	18	18	26
5	Kesehatan Masyarakat/ Public Health	12	29	18	28	44
Jumlah/Total		84	151	109	131	169

Sumber : Dinas Kesehatan Kabupaten Jayapura
 Source : Health Service Jayapura Regency

Tabel : 5.1.5 Jumlah Ibu Hamil, Ibu Bersalin dan Balita di Kabupaten Jayapura
 Table : Number of Pregnant Mother, Maternity Mother and Under-Five Children in Jayapura Regency 2018

No	Distrik/ District	Jumlah/Total		
		Ibu Hamil/ Pregnant Mother	Ibu Bersalin/Materni ty Mother	Balita/Under- Five Children
(1)	(2)	(3)	(4)	(5)
1	Kaureh	173	166	3585
2	Airu	12	12	50
3	Yapsi	170	160	724
4	Kemtuk	105	101	446
5	Kemtuk Gresi	119	116	508
6	Gresi Selatan	26	25	111
7	Nimboran	121	111	508
8	Namblong	87	84	373
9	Nimbokrang	178	169	758
10	Unurum Guay	57	56	245
11	Demta	93	88	397
12	Yokari	56	53	239
13	Depapre	113	107	481
14	Raveni Rara	32	32	140
15	Sentani Barat	118	112	504
16	Waibu	195	186	828
17	Sentani	1236	1180	5265
18	Ebungfau	73	69	309
19	Sentani Timur	212	202	900
Jumlah/Total		3190	3042	13,585

Sumber : Dinas Kesehatan Kabupaten Jayapura
 Source : Health Service Jayapura Regency

Tabel : 5.1.6 Jumlah Ibu Hamil, Ibu Bersalin dan Balita di Kabupaten Jayapura
 Table : Number of Pregnant Mother, Maternity Mother and Under-Five Children in Jayapura Regency 2018

No	Distrik/ District	Jumlah/Total		
		Ibu Hamil/ Pregnant Mother	Ibu Bersalin/ Maternity Mother	Balita/ Under-Five Children
(1)	(2)	(3)	(4)	(5)
1	Kaureh	198	189	610
2	Airu	26	25	49
3	Yapsi	169	162	506
4	Kemtuk	105	100	497
5	Kemtuk Gresi	120	115	374
6	Gresi Selatan	26	25	92
7	Nimboran	119	114	517
8	Namblong	88	84	345
9	Nimbokrang	178	170	875
10	Unurum Guay	58	55	269
11	Demta	93	89	377
12	Yokari	56	53	276
13	Depapre	113	108	370
14	Raveni Rara	33	31	189
15	Sentani Barat	118	113	552
16	Waibu	195	185	870
17	Sentani	1216	1161	4350
18	Ebungfau	73	70	406
19	Sentani Timur	207	198	1038
Jumlah/Total		3191	3046	12562

Sumber : Dinas Kesehatan Kabupaten Jayapura
 Source : Health Service Jayapura Regency

Tabel : 5.1.7 Jumlah Bayi Lahir, Bayi Lahir Hidup dan Bayi Lahir Mati di Kabupaten Jayapura
Table Number of Babies Born, Babies Born Alive, and Baby Born Dead in Jayapura Regency 2018

No	Distrik/ District	Jumlah/Total		
		Bayi Lahir/ Give Birth Baby	Bayi Lahir Hidup/Live Baby	Bayi Lahir Mati/Baby Mortality
(1)	(2)	(3)	(4)	(5)
1	Kaureh	151	150	1
2	Airu	9	9	0
3	Yapsi	160	158	2
4	Kemtuk	92	90	2
5	Kemtuk Gresi	79	77	2
6	Gresi Selatan	17	15	2
7	Nimboran	150	150	0
8	Namblong	66	64	2
9	Nimbokrang	194	194	0
10	Unurum Guay	59	59	0
11	Demta	66	66	0
12	Yokari	38	33	5
13	Depapre	103	101	2
14	Raveni Rara	21	21	0
15	Sentani Barat	126	126	0
16	Waibu	225	219	6
17	Sentani	1215	1191	24
18	Ebungfau	61	61	0
19	Sentani Timur	269	262	7
Jumlah/Total		3101	3046	55

Sumber : Dinas Kesehatan Kabupaten Jayapura
 Source : Health Service Jayapura Regency

Tabel : 5.1.8 Jumlah Bayi Lahir, Bayi Lahir Hidup dan Bayi Lahir Mati di Kabupaten Jayapura
Table Number of Babies Born, Babies Born Alive, and Baby Born Dead in Jayapura Regency 2018

No	Distrik/ District	Jumlah/Total		
		Bayi Lahir/ Give Birth Baby	Bayi Lahir Hidup/Live Baby	Bayi Lahir Mati/Baby Mortality
(1)	(2)	(3)	(4)	(5)
1	Kaureh	146	145	1
2	Airu	10	10	0
3	Yapsi	138	138	0
4	Kemtuk	132	128	4
5	Kemtuk Gresi	110	108	2
6	Gresi Selatan	16	16	0
7	Nimboran	99	99	0
8	Namblong	59	59	0
9	Nimbokrang	245	245	0
10	Unurum Guay	56	53	3
11	Demta	47	46	1
12	Yokari	35	35	0
13	Depapre	104	101	3
14	Raveni Rara	16	14	2
15	Sentani Barat	124	124	0
16	Waibu	93	90	3
17	Sentani	1101	1079	22
18	Ebungfau	57	54	3
19	Sentani Timur	180	169	11
Jumlah/Total		2768	2713	55

Sumber : Dinas Kesehatan Kabupaten Jayapura
 Source : Health Service Jayapura Regency

Tabel : 5.1.9 Cakupan Pelayanan Ibu Hamil di Kabupaten Jayapura
 Table Coverage of Pregnant Women Service in Jayapura Regency
 2014-2018

No.	Indikator/ Indicator	2014	2015	2016	2017	2018
(1)	(2)	(3)	(4)	(5)	(6)	(7)
1	Kunjungan Bumil K4 <i>K4 Pregnant Visit</i>	1,237	1,705	1,710	1511	1841
2	Persalinan oleh Tenaga Kesehatan/ <i>Birth by Medical Personal</i>	2,481	2,705	2,783	2567	3016
3	Persalinan oleh Bukan Tenaga Kesehatan/ <i>Birth by Non-Medical Personal</i>	-	300	270	-	67
4	Bumil Resiko Tinggi Dirujuk/ <i>High Risk Pregnant</i>	132	-	438	-	353
5	Kunjungan Neonatus/ <i>Neonatal Visit</i>	2,025	2,673	939	2138	2795
6	Kunjungan Nifas/ <i>Porturition Visit</i>	2,178	2,775	2,471	2089	2770

Sumber : Dinas Kesehatan Kabupaten Jayapura
 Source : Health Service Jayapura Regency

Tabel : 5.1.10 Cakupan Layanan Anak Balita di Kabupaten Jayapura
 Table Coverage of Under-Five Children Health Service in Jayapura Regency 2014-2018

No.	Indikator/ Indicator	2014	2015	2016	2017	2018
(1)	(2)	(3)	(4)	(5)	(6)	(7)
1	Berat Badan Bayi Lahir Rendah Ditangani/Low Weight Baby Handled	73 2,8%	129	99	68	127
2	Cakupan Imunisasi BCG/BCG Immunization Coverage	3,090	3,482	3,654	3615	3748
3	Cakupan Imunisasi Polio 4/Polio 4 Immunization Coverage	2,911	3,190	3,157	3151	3167
4	Cakupan Imunisasi HB 3/HB 3 Immunization Coverage	2,881	3,203	3,227	3140	3202
5	Cakupan Imunisasi Campak/Campak Immunization Coverage	2,726	3,056	3,104	3092	3050

Sumber : Dinas Kesehatan Kabupaten Jayapura

Source : Health Service Jayapura Regency

^{*)} Imunisasi DPT-HB merupakan gabungan Imunisasi DPT 3 dan HB 3

Tabel : 5.1.11 10 Besar Penyakit Semua Golongan Umur di Kabupaten Jayapura
 Table : Biggest 10 Disease of All Age Groups in Jayapura Regency 2016

No.	Jenis Penyakit/ Kind of Disease	Jumlah Kasus/ Number of case	%
(1)	(2)	(3)	(4)
1	ISPA	37,214	29.03
2	Malaria	25,072	19.56
3	Penyakit pada sistim otot dan jaringan	10,721	8.36
4	Penyakit kulit	6,791	5.29
5	Gastritis	-	-
6	Kecelakaan	9,740	7.59
7	Infeksi pada usus	9,351	7.38
8	Konyutifitis	-	-
9	Scabies	-	-
10	Darah tinggi	-	-

Sumber : Dinas Kesehatan Kabupaten Jayapura
 Source : Health Service Jayapura Regency

Tabel : 5.1.12 Jumlah Kasus HIV, AIDS dan Kasus HIV yang Meninggal di Kabupaten Jayapura
 Table Number of HIV/AIDS Case and Mortality Caused by HIV/AIDS in Jayapura Regency 2014-2018

No.	Kegiatan/ Activity	2014	2015	2016	2017	2018
(1)	(2)	(3)	(4)	(5)	(6)	(7)
1	Kasus HIV/ HIV Cases	-	95	332	1277	1333
2	Kasus AIDS/ AIDS Cases	-	140	110	1454	1494
3	Kasus HIV Meninggal/ Mortality Caused by HIV	-	12	5	-	71

Sumber : Dinas Kesehatan Kabupaten Jayapura
 Source : Health Service Jayapura Regency

Tabel : 5.1.13

Jumlah Kasus HIV, AIDS dan Kasus HIV yang Meninggal Menurut Distrik di Kabupaten Jayapura
Number of HIV/AIDS Case an Mortality Caused by HIV/AIDS by District in Jayapura Regency
 2017-2018

No	Distrik/ District	Jumlah Kasus Baru / number of Cases		Ditangani/Handled	
		2017	2018	2017	2018
(1)	(2)	(3)	(4)	(5)	(6)
1	Kaureh	83	84	0	0
2	Airu	2	2	0	0
3	Yapsi	19	19	0	0
4	Kemtuk	58	74	6	13
5	Kemtuk Gresi	42	56	1	0
6	Gresi Selatan	2	2	0	1
7	Nimboran	106	134	0	0
8	Namblong	15	9	1	0
9	Nimbokrang	40	48	2	2
10	Unurum Guay	21	26	0	4
11	Demta	30	42	0	1
12	Yokari	5	7	0	2
13	Depapre	50	52	2	3
14	Raveni Rara	8	8	4	0
15	Sentani Barat	93	96	1	0
16	Waibu	124	150	0	1
17	Sentani	1660	1742	38	77
18	Ebungfau	2	2	0	1
19	Sentani Timur	263	282	24	8
20	Tidak diketahui	133	138	0	0
Jumlah/Total		2623	2835	79	113

Sumber : Dinas Kesehatan Kabupaten Jayapura

Source : Health Service Jayapura Regency

Tabel : 5.1.14

Jumlah Bayi yang Diimunisasi menurut Jenisnya
di Kabupaten Jayapura

Table

*Number of Immuned Baby by Immunization Type
in Jayapura Regency
2018*

No	Distrik/ District	BCG	DPT1- HB1	DPT3- HB3	Polio 1	Polio 4	Campak
(1)	(2)	(3)	(4)	(5)	(6)	(7)	(8)
1	Kaureh	217	209	174	207	164	195
2	Airu	17	25	81	20	6	10
3	Yapsi	159	160	162	154	165	172
4	Kemtuk	106	111	107	103	107	105
5	Kemtuk Gresi	82	85	84	83	80	94
6	Gresi Selatan	22	18	20	22	20	14
7	Nimboran	103	108	91	103	85	94
8	Namblong	64	62	50	64	43	40
9	Nimbokrang	142	147	154	142	143	168
10	Unurum Guay	65	79	70	65	69	50
11	Demta	74	81	83	74	90	68
12	Yokari	46	45	26	45	21	41
13	Depapre	99	111	91	98	89	82
14	Raveni Rara	25	40	17	30	18	16
15	Sentani Barat	101	118	99	102	94	105
16	Waibu	312	365	341	312	341	265
17	Sentani	1809	1597	1390	1809	1390	1260
18	Ebungfau	66	64	59	66	58	67
19	Sentani Timur	239	219	173	228	178	204
Jumlah/Total		3748	3644	3272	3727	3161	3748

Sumber : Dinas Kesehatan Kabupaten Jayapura

Source : Health Service Jayapura Regency.

Tabel : 5.1.15 Jumlah Bayi yang Diimunisasi menurut Jenisnya di Kabupaten Jayapura
Table Number of Immunized Baby by Immunization Type in Jayapura Regency 2018

No	Distrik/ District	BCG	DPT1- HB1	DPT3- HB3	Polio 1	Polio 4	Campak
(1)	(2)	(3)	(4)	(5)	(6)	(7)	(8)
1	Kaureh	270	246	195	273	185	205
2	Airu	13	15	14	13	5	17
3	Yapsi	125	126	139	125	139	128
4	Kemtuk	132	139	91	149	93	88
5	Kemtuk Gresi	123	118	74	119	92	73
6	Gresi Selatan	16	16	14	16	14	21
7	Nimboran	90	95	95	89	97	97
8	Namblong	68	64	61	68	67	75
9	Nimbokrang	167	162	161	167	148	145
10	Unurum Guay	46	48	46	47	48	61
11	Demta	65	77	81	65	83	72
12	Yokari	37	38	41	37	41	56
13	Depapre	94	91	83	105	87	108
14	Raveni Rara	19	22	16	21	14	19
15	Sentani Barat	135	142	126	138	124	131
16	Waibu	266	316	234	266	234	285
17	Sentani	1684	1585	1426	1684	1426	1256
18	Ebungfau	65	66	61	61	61	62
19	Sentani Timur	200	199	183	202	187	193
Jumlah/Total		3615	3565	3141	3645	3145	3092

Sumber : Dinas Kesehatan Kabupaten Jayapura
 Source : Health Service Jayapura Regency.

Tabel : 5.1.16 Status Gizi Balita Menurut Distrik di Kabupaten Jayapura
 Table : The Under-Five Children Gizi Status by District in Jayapura Regency 2018

No	Distrik/ District	Status Gizi/Nutritional Status			Jumlah/ Total
		Gizi Baik/ Good Nutrition	Gizi Kurang/ Under Nutrition	Gizi Buruk/ Malnutrition	
(1)	(2)	(3)	(4)	(5)	(6)
1	Kaureh	148	25	-	173
2	Airu	16	2	-	18
3	Yapsi	321	5	-	326
4	Kemtuk	180	5	-	288
5	KemtukGresi	446	17	-	463
6	Gresi Selatan	190	5	-	195
7	Nimboran	287	18	1	206
8	Namblong	167	5	-	172
9	Nimbokrang	486	7	3	496
10	UnurumGuay	40	9	-	49
11	Demta	286	2	1	289
12	Yokari	242	5	-	247
13	Depapre	271	7	-	278
14	RaveniRara	114	6	-	120
15	Sentani Barat	324	5	-	329
16	Waibu	446	4	-	450
17	Sentani	4334	18	1	3453
18	Ebungfau	225	5	-	230
19	SentaniTimur	514	13	1	528
Jumlah/Total		9037	163	7	8310

Sumber : Dinas Kesehatan
 Source : Health Service Jayapura Regency.

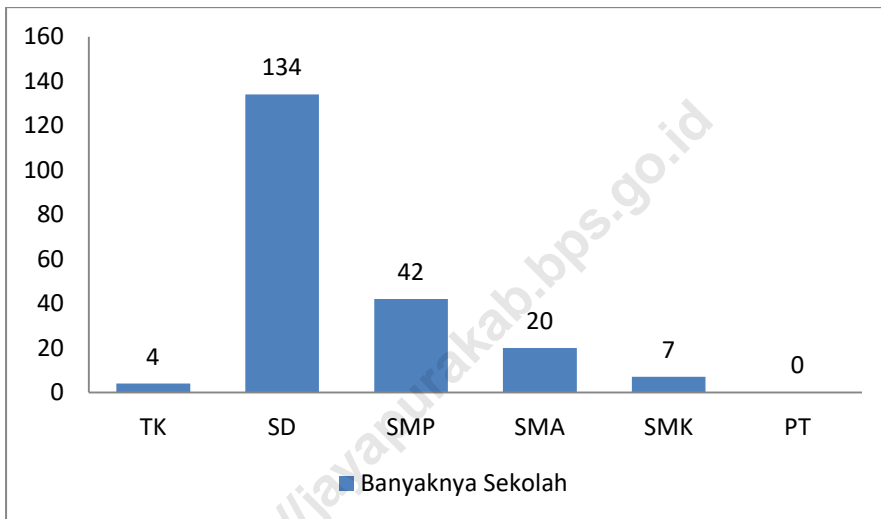
Tabel : 5.1.17 Status Gizi Balita Menurut Distrik di Kabupaten Jayapura
*The Under- FiveChildren Gizi Status by District in Jayapura
 Regency*
 2018

No	Distrik/ District	Status Gizi/Nutritional Status			Jumlah/ Total
		Gizi Baik/ Good Nutrition	Gizi Kurang/ Under Nutrition	Gizi Buruk/ Malnutrition	
(1)	(2)	(3)	(4)	(5)	(6)
1	Kaureh	285	26	-	311
2	Airu	23	0	-	23
3	Yapsi	603	22	-	625
4	Kemtuk	290	3	-	293
5	KemtukGresi	326	2	-	328
6	Gresi Selatan	45	1	-	46
7	Nimboran	372	11	-	383
8	Namblong	167	11	-	178
9	Nimbokrang	509	8	-	517
10	UnurumGuay	228	3	-	231
11	Demta	287	2	-	289
12	Yokari	219	3	-	222
13	Depapre	241	5	-	246
14	RaveniRara	69	13	-	82
15	Sentani Barat	298	6	-	304
16	Waibu	567	2	-	569
17	Sentani	4122	25	7	4154
18	Ebungfau	260	9	-	269
19	SentaniTimur	540	8	-	548
Jumlah/Total		9451	160	7	9618

Sumber : Dinas Kesehatan
 Source : Health Service Jayapura Regency.

Gambar : 5.2
Figure

Banyaknya Sekolah dirinci Menurut Jenisnya di Kabupaten Jayapura
Number of School by Education Level in Jayapura Regency
2018



Tabel : 5.2.1 Banyaknya Sekolah dirinci Menurut Jenisnya di Kabupaten Jayapura
 Table Number of School by Education Level in Jayapura Regency 2018

No	Distrik / District	SD / Primary	SLTP / Junior High	SMU / Senior High	SMK / Vocational High	PT / University
(1)	(2)	(3)	(4)	(5)	(6)	(7)
1	Kaureh	8	1	1	0	-
2	Airu	3	1	0	0	-
3	Yapsi	2	0	0	0	-
4	Kemtuk	7	2	1	0	-
5	Kemtuk Gresi	8	3	2	1	-
6	Gresi Selatan	8	2	1	0	-
7	Nimboran	8	2	0	1	-
8	Namblong	6	2	1	0	-
9	Nimbokrang	30	14	8	1	-
10	Unurum Guay	5	1	1	1	-
11	Demta	8	3	1	1	-
12	Yokari	4	1	0	0	-
13	Depapre	9	3	3	2	-
14	Raveni Rara	5	2	0	0	-
15	Sentani Barat	5	3	1	0	-
16	Waibu	6	2	0	0	-
17	Sentani	4	0	0	0	-
18	Ebungfau	4	0	0	0	-
19	Sentani Timur	4	0	0	0	-
Jumlah/Total		134	42	20	7	-

Sumber : Dinas Pendidikan dan Pengajaran Kabupaten Jayapura
 Source : Office of Education Jayapura Regency

Tabel : 5.2.2 Banyaknya Sekolah, Guru dan Murid Menurut Jenisnya di Kabupaten Jayapura
Table Number of School, Teacher and Student by Education Level in Jayapura Regency 2018

No	Jenis Sekolah / Education Level	Sekolah / School	Ruang Belajar / Class	Guru / Teacher	Murid / Students
(1)	(2)	(3)	(4)	(5)	(6)
1	Taman Kanak- kanak / Kindergarden	55	165	328	2812
2	Sekolah Dasar / Primary School	134	958	1015	16932
3	SLTP / Junior High School	42	325	593	7659
4	SMU / Senior High School	20	194	318	4917
5	SMK / Vocational High School	7	105	206	2755
Jumlah/Total		258	1747	2460	35075

Sumber : Dinas Pendidikan dan Pengajaran Kabupaten Jayapura
 Source : Office of Education Jayapura Regency

Tabel : 5.2.3 Banyaknya SD Negeri, Ruang Belajar, Guru dan Murid dirinci Menurut Distrik di Kabupaten Jayapura
Table Number of Public Primary School, Teachers and Students by District in Jayapura Regency 2018

No	Distrik / District	Sekolah / School	Ruang Belajar / Class	Perpus takaan/ Library	Guru / Teacher	Murid/ Students
(1)	(2)	(3)	(4)	(5)	(6)	(7)
1	Kaureh	2	12	2	13	199
2	Airu	3	16	1	12	111
3	Yapsi	7	44	4	49	759
4	Kemtuk	4	24	3	12	213
5	Kemtuk Gresi	7	44	6	37	702
6	Gresi Selatan	-	-	-	-	-
7	Nimboran	2	12	2	12	122
8	Namblong	3	24	3	22	431
9	Nimbokrang	5	37	5	40	467
10	Unurum Guay	4	26	4	12	232
11	Demta	3	23	4	17	337
12	Yokari	-	-	-	-	-
13	Depapre	3	18	3	19	364
14	Raveni Rara	2	12	0	8	66
15	Sentani Barat	3	20	1	20	272
16	Waibu	2	21	2	28	641
17	Sentani	13	140	13	204	3999
18	Ebungfau	2	12	1	7	68
19	Sentani Timur	4	39	3	37	641
Jumlah/Total		69	524	57	549	9624

Sumber : Dinas Pendidikan dan Pengajaran Kabupaten Jayapura
 Source : Office of Education Jayapura Regency

Tabel : 5.2.4 Banyaknya SD Swasta, Ruang Belajar, Guru dan Murid dirinci Menurut Distrik di Kabupaten Jayapura
Table Number of Private Primary School, Teachers and Students by District in Jayapura Regency 2018

No	Distrik / District	Sekolah / School	Ruang Belajar / Class	Perpustakaan / Library	Guru / Teacher	Murid / Students
(1)	(2)	(3)	(4)	(5)	(6)	(7)
1	Kaureh	5	42	2	42	1015
2	Airu	1	3	0	5	106
3	Yapsi	1	3	1	6	74
4	Kemtuk	4	24	3	12	213
5	Kemtuk Gresi	1	6	0	4	138
6	Gresi Selatan	2	12	0	14	118
7	Nimboran	3	18	4	15	271
8	Namblong	-	-	-	-	-
9	Nimbokrang	3	18	2	20	132
10	Unurum Guay	1	5	0	4	38
11	Demta	2	12	2	15	158
12	Yokari	4	28	2	12	175
13	Depapre	5	30	3	37	324
14	Raveni Rara	2	12	1	6	78
15	Sentani Barat	3	18	4	23	369
16	Waibu	6	55	6	66	1143
17	Sentani	17	150	18	178	3181
18	Ebungfau	2	12	3	6	100
19	Sentani Timur	5	22	2	18	259
Jumlah/Total		67	470	53	483	7892

Sumber : Dinas Pendidikan dan Pengajaran Kabupaten Jayapura
 Source : *Office of Education Jayapura Regency*

Tabel : 5.2.5 Banyaknya SLTP Negeri, Ruang Belajar, Guru dan Murid dirinci Menurut Distrik di Kabupaten Jayapura
Table Number of Public Junior High School, Teachers and Students by District in Jayapura Regency 2018

No	Distrik / District	Sekolah / School	Ruang Belajar / Class	Perpustakaan / Library	Guru / Teacher	Murid / Students
(1)	(2)	(3)	(4)	(5)	(6)	(7)
1	Kaureh	2	12	3	26	385
2	Airu	1	3	0	3	29
3	Yapsi	3	15	4	36	368
4	Kemtuk	2	12	2	20	246
5	Kemtuk Gresi	1	14	1	21	373
6	Gresi Selatan	-	-	-	-	-
7	Nimboran	-	-	-	-	-
8	Namblong	1	9	1	11	157
9	Nimbokrang	2	16	2	29	378
10	Unurum Guay	2	7	1	20	136
11	Demta	3	16	3	21	308
12	Yokari	-	-	-	-	-
13	Depapre	2	12	3	26	413
14	Raveni Rara	-	-	-	-	-
15	Sentani Barat	2	18	2	27	296
16	Waibu	1	6	1	10	149
17	Sentani	4	73	4	149	1297
18	Ebungfau	-	-	-	-	-
19	Sentani Timur	3	24	3	57	683
Jumlah/Total		29	237	30	456	5218

Sumber : Dinas Pendidikan dan Pengajaran Kabupaten Jayapura
 Source : *Office of Education Jayapura Regency*

Tabel : 5.2.6 Banyaknya SLTP Swasta, Ruang Belajar, Guru dan Murid dirinci Menurut Distrik di Kabupaten Jayapura
Table Number of Private Junior High School, Teachers and Students by District in Jayapura Regency 2018

No	Distrik / District	Sekolah / School	Ruang Belajar / Class	Perpustakaan / Library	Guru / Teacher	Murid / Students
(1)	(2)	(3)	(4)	(5)	(6)	(7)
1	Kaureh	-	-	-	-	-
2	Airu	-	-	-	-	-
3	Yapsi	-	-	-	-	-
4	Kemtuk	-	-	-	-	-
5	Kemtuk Gresi	-	-	-	-	-
6	Gresi Selatan	-	-	-	-	-
7	Nimboran	1	17	1	26	419
8	Namblong	-	-	-	-	-
9	Nimbokrang	-	-	-	-	-
10	Unurum Guay	-	-	-	-	-
11	Demta	-	-	-	-	-
12	Yokari	-	-	-	-	-
13	Depapre	-	-	-	-	-
14	Raveni Rara	-	-	-	-	-
15	Sentani Barat	-	-	-	-	-
16	Waibu	2	16	2	21	334
17	Sentani	10	63	10	112	1573
18	Ebungfau	-	-	-	*-	-
19	Sentani Timur	-	-	-	-	-
Jumlah/Total		13	96	13	159	2326

Sumber : Dinas Pendidikan dan Pengajaran Kabupaten Jayapura
 Source : Office of Education Jayapura Regency

Tabel : 5.2.7 Banyaknya SMU Negeri, Ruang Belajar, Guru dan Murid dirinci Menurut Distrik di Kabupaten Jayapura
Table Number of Public Senior High School, Teachers and Students by District in Jayapura Regency 2018

No	Distrik / District	Sekolah / School	Ruang Belajar / Class	Perpustakaan / Library	Guru / Teacher	Murid / Students
(1)	(2)	(3)	(4)	(5)	(6)	(7)
1	Kaureh	1	4	0	9	68
2	Airu	-	-	-	-	-
3	Yapsi	-	-	-	-	-
4	Kemtuk	-	-	-	-	-
5	Kemtuk Gresi	1	5	1	16	182
6	Gresi Selatan	-	-	-	-	-
7	Nimboran	1	17	1	26	419
8	Namblong	-	-	-	-	-
9	Nimbokrang	-	-	-	-	-
10	Unurum Guay	-	-	-	-	-
11	Demta	1	6	1	9	154
12	Yokari	-	-	-	-	-
13	Depapre	-	-	-	-	-
14	Raveni Rara	-	-	-	-	-
15	Sentani Barat	1	14	1	19	284
16	Waibu	-	-	-	-	-
17	Sentani	1	36	1	58	1141
18	Ebungfau	-	-	-	-	-
19	Sentani Timur	2	16	2	30	256
Jumlah/Total		8	98	7	167	2504

Sumber : Dinas Pendidikan dan Pengajaran Kabupaten Jayapura
 Source : Office of Education Jayapura Regency

Tabel : 5.2.8 Banyaknya SMU Swasta, Ruang Belajar, Guru dan Murid dirinci Menurut Distrik di Kabupaten Jayapura
Table Number of Private Senior High School, Teachers and Student by District in Jayapura Regency 2018

No	Distrik / District	Sekolah / School	Ruang Belajar / Class	Perpustakaan / Library	Guru / Teacher	Murid / Students
(1)	(2)	(3)	(4)	(5)	(6)	(7)
1	Kaureh	-	-	-	-	-
2	Airu	-	-	-	-	-
3	Yapsi	1	3	1	0	55
4	Kemtuk	-	-	-	-	-
5	Kemtuk Gresi	-	-	-	-	-
6	Gresi Selatan	-	-	-	-	-
7	Nimboran	-	-	-	-	-
8	Namblong	-	-	-	-	-
9	Nimbokrang	1	8	0	11	234
10	Unurum Guay	-	-	-	-	-
11	Demta	-	-	-	-	-
12	Yokari	-	-	-	-	-
13	Depapre	-	-	-	-	-
14	Raveni Rara	-	-	-	-	-
15	Sentani Barat	-	-	-	-	-
16	Waibu	1	12	2	16	251
17	Sentani	7	62	5	104	1741
18	Ebungfau	-	-	-	-	-
19	Sentani Timur	1	6	1	9	158
Jumlah/Total		11	91	9	140	2439

Sumber : Dinas Pendidikan dan Pengajaran Kabupaten Jayapura
 Source : Office of Education Jayapura Regency

Tabel : 5.2.9 Banyaknya SMK Negeri, Ruang Belajar, Guru dan Murid dirinci Menurut Distrik di Kabupaten Jayapura
Table Number of Public Vocational High School, Teachers and Student by District in Jayapura Regency 2018

No	Distrik / District	Sekolah / School	Ruang Belajar / Class	Perpustakaan / Library	Guru / Teacher	Murid / Students
(1)	(2)	(3)	(4)	(5)	(6)	(7)
1	Kaureh	-	-	-	-	-
2	Airu	-	-	-	-	-
3	Yapsi	1	17	1	14	112
4	Kemtuk	-	-	-	-	-
5	Kemtuk Gresi	-	-	-	-	-
6	Gresi Selatan	-	-	-	-	-
7	Nimboran	1	10	1	25	127
8	Namblong	-	-	-	-	-
9	Nimbokrang	-	-	-	-	-
10	Unurum Guay	-	-	-	-	-
11	Demta	-	-	-	-	-
12	Yokari	-	-	-	-	-
13	Depapre	1	6	1	18	95
14	Raveni Rara	-	-	-	-	-
15	Sentani Barat	-	-	-	-	-
16	Waibu	1	10	1	17	339
17	Sentani	1	21	1	40	617
18	Ebungfau	-	-	-	-	-
19	Sentani Timur	2	41	3	92	435
Jumlah/Total		7	105	8	206	1725

Sumber : Dinas Pendidikan dan Pengajaran Kabupaten Jayapura
 Source : Office of Education Jayapura Regency

Tabel : 5.2.10 Banyaknya SMK Swasta, Ruang Belajar, Guru dan Murid dirinci Menurut Distrik di Kabupaten Jayapura
Table Number of Private Vocational High School, Teachers and Students by District in Jayapura Regency 2018

No	Distrik / District	Sekolah / School	Ruang Belajar / Class	Perpustakaan / Library	Guru / Teacher	Murid / Students
(1)	(2)	(3)	(4)	(5)	(6)	(7)
1	Kaureh	-	-	-	-	-
2	Airu	-	-	-	-	-
3	Yapsi	-	-	-	-	-
4	Kemtuk	-	-	-	-	-
5	Kemtuk Gresi	-	-	-	-	-
6	Gresi Selatan	-	-	-	-	-
7	Nimboran	-	-	-	-	-
8	Namblong	-	-	-	-	-
9	Nimbokrang	-	-	-	-	-
10	Unurum Guay	-	-	-	-	-
11	Demta	-	-	-	-	-
12	Yokari	-	-	-	-	-
13	Depapre	-	-	-	-	-
14	Raveni Rara	-	-	-	-	-
15	Sentani Barat	-	-	-	-	-
16	Waibu	-	-	-	-	-
17	Sentani	1	21	1	40	617
18	Ebungfau	-	-	-	-	-
19	Sentani Timur	-	-	-	-	-
Jumlah/Total		1	21	1	40	617

Sumber : Dinas Pendidikan dan Pengajaran Kabupaten Jayapura
 Source : Office of Education Jayapura Regency

Tabel : 5.2.11 Banyaknya Murid SD yang Lulus, Mengulang dan Putus Sekolah menurut Distrik di Kabupaten Jayapura
Table Number of Primary School Student who Pass Their Final Exams, Repeat, and Drop Out by District in Jayapura Regency 2018

No	Distrik / District	Lulus / Graduated	Mengulang / Repeat	Putus Sekolah / Drop Out
(1)	(2)	(3)	(5)	(7)
1	Kaureh	136	62	4
2	Airu	25	-	-
3	Yapsi	111	8	4
4	Kemtuk	98	9	9
5	Kemtuk Gresi	93	30	11
6	Gresi Selatan	14	13	-
7	Nimboran	76	6	7
8	Namblong	83	6	15
9	Nimbokrang	85	36	1
10	Unurum Guay	56	31	4
11	Demta	90	32	-
12	Yokari	70	43	34
13	Depapre	112	20	-
14	Raveni Rara	35	2	7
15	Sentani Barat	100	24	2
16	Waibu	182	18	14
17	Sentani	1109	89	37
18	Ebungfau	55	4	1
19	Sentani Timur	194	30	-
Jumlah/Total		2724	463	150

Sumber : Dinas Pendidikan dan Pengajaran Kabupaten Jayapura
 Source : Office of Education Jayapura Regency

Tabel : 5.2.12 Banyaknya Murid SLTP yang Lulus, Mengulang dan Putus Sekolah menurut Distrik di Kabupaten Jayapura
Table Number of Junior High School Student who Pass Their Final Exams, Repeat, and Drop Out by District in Jayapura Regency 2018

No	Distrik / District	Lulus / Graduated	Mengulang / Repeat	Putus Sekolah / Drop Out
(1)	(2)	(3)	(5)	(7)
1	Kaureh	104	-	2
2	Airu	-	-	-
3	Yapsi	90	3	23
4	Kemtuk	76	2	1
5	Kemtuk Gresi	120	2	12
6	Gresi Selatan	-	-	-
7	Nimboran	49	4	8
8	Namblong	59	-	2
9	Nimbokrang	114	5	11
10	Unurum Guay	34	-	-
11	Demta	121	-	-
12	Yokari	-	-	-
13	Depapre	154	10	2
14	Raveni Rara	-	-	-
15	Sentani Barat	78	5	5
16	Waibu	138	8	2
17	Sentani	1,324	35	37
18	Ebungfau	-	-	-
19	Sentani Timur	239	13	6
Jumlah/Total		2,700	97	111

Sumber : Dinas Pendidikan dan Pengajaran Kabupaten Jayapura

Source : Office of Education Jayapura Regency

Tabel : 5.2.13 Banyaknya Murid SMU yang Lulus, Mengulang dan Putus Sekolah menurut Distrik di Kabupaten Jayapura
Table Number of Senior High School Student who Pass Their Final Exams, Repeat, and Drop Out by District in Jayapura Regency 2014

No	Distrik / District	Lulus / <i>Graduated</i>		Mengulang / <i>Repeat</i>		Putus Sekolah / <i>Drop Out</i>	
		Negeri / <i>Public</i>	Swasta <i>/Private</i>	Negeri <i>/Public</i>	Swasta <i>/Private</i>	Negeri <i>/Public</i>	Swasta <i>/Private</i>
(1)	(2)	(3)	(4)	(5)	(6)	(7)	(8)
1	Kaureh	-	-	-	-	-	-
2	Airu	-	-	-	-	-	-
3	Yapsi	30	11	-	-	-	-
4	Kemtuk	-	-	-	-	-	-
5	Kemtuk Gresi	-	23	-	-	-	-
6	Gresi Selatan	-	-	-	-	-	-
7	Nimboran	107	-	13	-	9	-
8	Namblong	-	-	-	-	-	-
9	Nimbokrang	17	28	-	-	-	-
10	Unurum Guay	-	-	-	-	-	-
11	Demta	31	-	-	-	-	-
12	Yokari	-	-	-	-	-	-
13	Depapre	-	-	-	-	-	-
14	Raveni Rara	-	-	-	-	-	-
15	Sentani Barat	124	-	-	-	-	-
16	Waibu	-	55	-	-	-	-
17	Sentani	379	420	-	-	-	5
18	Ebungfau	-	-	-	-	-	-
19	Sentani Timur	-	122	-	4	-	-
Jumlah/Total		688	659	13	4	9	5

Sumber : Dinas Pendidikan dan Pengajaran Kabupaten Jayapura
 Source : *Office of Education Jayapura Regency*

Tabel : 5.2.14 Banyaknya Murid SMK yang Lulus, Mengulang dan Putus Sekolah menurut Distrik di Kabupaten Jayapura
Table Number of Vocational High School Student who Pass Their Final Exams, Repeat, and Drop Out by District in Jayapura Regency 2014

No	Distrik / District	Lulus / <i>Graduated</i>		Mengulang / <i>Repeat</i>		Putus Sekolah / <i>Drop Out</i>	
		Negeri / <i>Public</i>	Swasta /Private	Negeri / <i>Public</i>	Swasta / <i>Private</i>	Negeri / <i>Public</i>	Swasta /Private
(1)	(2)	(3)	(4)	(5)	(6)	(7)	(8)
1	Kaureh	-	-	-	-	-	-
2	Airu	-	-	-	-	-	-
3	Yapsi	9	-	-	-	-	-
4	Kemtuk	-	-	-	-	-	-
5	Kemtuk Gresi	-	-	-	-	-	-
6	Gresi Selatan	-	-	-	-	-	-
7	Nimboran	32	-	-	-	-	-
8	Namblong	-	-	-	-	-	-
9	Nimbokrang	-	-	-	-	-	-
10	Unurum Guay	-	-	-	-	-	-
11	Demta	-	-	-	-	-	-
12	Yokari	-	-	-	-	-	-
13	Depapre	31	-	-	-	-	-
14	Raveni Rara	-	-	-	-	-	-
15	Sentani Barat	-	-	-	-	-	-
16	Waibu	-	-	-	-	-	-
17	Sentani	-	165	-	-	-	-
18	Ebungfau	-	-	-	-	-	-
19	Sentani Timur	231	-	-	-	-	-
Jumlah/Total		303	165	-	-	-	-

Sumber : Dinas Pendidikan dan Pengajaran Kabupaten Jayapura
 Source : Office of Education Jayapura Regency

Tabel : 5.2.15 Angka Partisipasi Murni (APM), Angka Partisipasi Sekolah (APS) dan Angka Partisipasi Kasar (APK) Menurut Jenjang Pendidikan di Kabupaten Jayapura, 2018
 Table *Net Enrolment, Gross Enrolment School and Gross Enrolment Rate by Educational Level in Jayapura Regency, 2018*

No	Jenis Sekolah/ Type of School	2018		
		APM	APS	APK
(1)	(2)	(3)	(4)	(5)
1	Sekolah Dasar / Primary School	93,90	95,04	110,28
2	SLTP / Junior High School	91,34	92,74	97,02
3	SMU / Senior High School	67,31	81,97	85,11

Sumber : Dinas Pendidikan dan Pengajaran Kabupaten Jayapura
 Source : Office of Education Jayapura Regency

Persentase Penduduk Usia 7–24 Tahun Menurut Jenis Kelamin,
Kelompok Umur Sekolah, dan Partisipasi Sekolah di Kabupaten

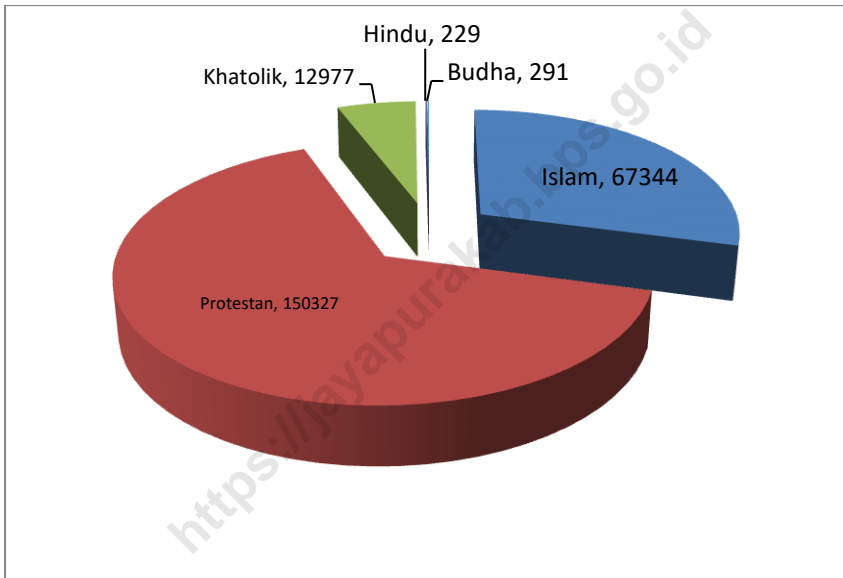
Tabel 5.2.16 Jayapura, 2018
Table Percentage of Population Aged 7-24 Years by Sex, Age Group, and School Participation in Jayapura Regency, 2018

Jenis Kelamin dan Kelompok Umur Sekolah <i>Sex and School Age Group</i>	Partisipasi Sekolah/School Participation		
	Tidak/Belum Pernah Sekolah (%) <i>Not/Never Attending School</i>	Masih Sekolah (%) <i>Attending School</i>	Tidak Sekolah Lagi (%) <i>Not Attending School Anymore</i>
(1)	(2)	(3)	(4)
Laki-Laki/Male			
7–12	3,4	96,6	0,0
13–15	0,0	96,3	3,7
16–18	4,0	82,1	13,9
19–24	9	35,8	63,3
7–24	2,2	71,5	26,3
Perempuan/Female			
7–12	4,3	93,4	2,4
13–15	0	89,6	10,4
16–18	0,0	81,8	18,2
19–24	2,0	39,0	59,1
7–24	2,1	73,2	24,8
Laki-laki+Perempuan/ Male+Female			
7–12	3,8	95,0	1,2
13–15	0	92,7	7,2
16–18	2,2	82,0	15,8
19–24	1,4	37,2	61,5
7–24	2,1	72,3	25,6

Sumber: Survei Sosial Ekonomi Nasional Kor, Maret 2018

Source: National Socio Economic Survey kor, March 2015

Gambar : 5.4 Banyaknya Pemeluk Agama di Kabupaten Jayapura
Figure Number of People by Its Religion in Jayapura Regency 2018



Tabel : 5.3.1 Jumlah Pemeluk Agama Menurut Distrik di Kabupaten Jayapura
 Table Number of People by Its Religion by district in Jayapura Regency 2018

No	Distrik/ District	Jumlah Pemeluk Agama					
		Islam	Protestan/ Christian	Katolik/ Catholic	Hindu	Budha/ Buddhism	Konghucu
(1)	(2)	(3)	(4)	(5)	(6)	(7)	(8)
1	Kaureh	1238	11302	3675	9	20	-
2	Airu	2	1638	1	-	-	-
3	Yapsi	4967	3100	794	-	-	-
4	Kemtuk	42	4210	36	-	-	-
5	Kemtuk Gresi	48	5364	11	-	-	-
6	Gresi Selatan	3	1407	3	-	-	-
7	Nimboran	406	5560	62	-	-	-
8	Namblong	1584	2759	105	-	-	-
9	Nimbokrang	6126	3237	85	69	48	-
10	Unurum Guay	336	3070	157	-	-	-
11	Demta	788	3788	42	-	-	-
12	Yokari	1	2758	2	-	-	-
13	Depapre	261	5833	52	-	-	-
14	Raveni Rara	2	1742	-	-	-	-
15	Sentani Barat	1222	4910	172	-	-	-
16	Waibu	6341	11870	801	-	40	-
17	Sentani	42210	64040	6560	116	170	-
18	Ebungfau	6	3571	6	-	-	-
19	Sentani Timur	1761	10168	413	-	13	-
Jumlah/Total		67344	150327	12977	229	291	-

Sumber : Kantor Departemen Agama Kab. Jayapura
 Source : Dept. of Religion Jayapura Regency

Tabel : 5.3.2 Jumlah Rohaniawan per Distrik di Kabupaten Jayapura
 Table Number of Churchman by District in Jayapura regency 2018

No	Distrik / District	Jumlah Rohaniawan/Number of Churchman					
		Islam	Protest/ Christian	Katolik/ Catholic	Hindu	Budha/ Budhism	Konghucu
(1)	(2)	(3)	(4)	(5)	(6)	(7)	(8)
1	Kaureh	2	24	-	-	-	-
2	Airu	-	6	-	-	-	-
3	Yapsi	4	13	4	-	-	-
4	Kemtuk	-	31	-	-	-	-
5	Kemtuk Gresi	-	20	-	-	-	-
6	Gresi Selatan	-	17	2	-	-	-
7	Nimboran	2	20	-	-	-	-
8	Namblong	-	17	-	-	-	-
9	Nimbokrang	1	16	-	3	1	-
10	Unurum Guay	-	14	-	-	-	-
11	Demta	1	15	-	-	-	-
12	Yokari	-	7	-	-	-	-
13	Depapre	1	15	1	-	-	-
14	Raveni Rara	-	11	-	-	-	-
15	Sentani Barat	1	25	1	-	-	-
16	Waibu	-	44	-	-	-	-
17	Sentani	8	114	8	1	1	-
18	Ebungfau	-	18	-	-	-	-
19	Sentani Timur	2	43	2	-	-	-
Jumlah/Total		22	470	22	4	2	-

Sumber : Kantor Departemen Agama Kab. Jayapura
 Source : Dept. of Religion Jayapura Regency

Tabel : 5.3.3 Jumlah Tempat Ibadah Menurut Distrik di Kabupaten Jayapura
 Table Number of Devotion Place by district in Jayapura Regency 2018

No	Distrik/ District	Tempat Ibadah/Number of Devotion Place					
		Masjid/ Mosque	Gereja Protestan/ Christian Church	Gereja Katolik/ Catholic Church	Vihara/ Monas- tery	Pura/ Temple	Klen-teng
(1)	(2)	(3)	(4)	(5)	(6)	(7)	(8)
1	Kaureh	13	24	1	-	-	-
2	Airu	-	6	-	-	-	-
3	Yapsi	6	13	3	-	-	-
4	Kemtuk	-	31	-	-	-	-
5	Kemtuk Gresi	-	20	-	-	-	-
6	Gresi Selatan	-	12	-	-	-	-
7	Nimboran	1	20	2	-	-	-
8	Namblong	1	17	-	-	-	-
9	Nimbokrang	4	16	1	2	1	-
10	Unurum Guay	-	14	-	-	-	-
11	Demta	1	15	1	-	-	-
12	Yokari	-	7	-	-	-	-
13	Depapre	1	15	1	-	-	-
14	Raveni Rara	-	11	-	-	-	-
15	Sentani Barat	8	25	1	-	-	-
16	Waibu	9	44	-	-	-	-
17	Sentani	37	114	1	1	1	-
18	Ebungfau	-	18	-	-	-	-
19	Sentani Timur	1	43	-	-	-	-
Jumlah/Total		82	465	11	3	2	-

Sumber : Kantor Departemen Agama Kab. Jayapura
 Source : Dept. of Religion Jayapura Regency

Tabel : 5.4.1 Jumlah Penyandang Masalah Kesejahteraan Sosial di Kabupaten Jayapura
Table Number of People with Social Welfare Problems in Jayapura Regency 2017-2018

No	Jenis PMKS/ Social Case People	Jumlah / Number	
		2017	2018
(1)	(2)	(3)	(4)
1	Anak Balita Terlantar (ABT)	557	557
2	Anak Terlantar (AT)	1.027	1.027
3	Anak yang berhadapan dengan Hukum	275	275
4	Anak Jalanan	-	-
5	Anak dengan Kedisabilitas (ADK)	12	12
6	Anak Korban Tindak Kekerasan atau Diperlakukan salah	-	-
7	Anak yang memerlukan perlindungan khusus	-	-
8	Lanjut Usia Terlantar	937	937
9	Penyandang Disabilitas	878	878
10	Tuna Susila	-	-
11	Gelandangan	-	-
12	Pengemis	-	-
13	Pemulung	-	-
14	Kelompok Minoritas	-	-
15	Bekas Warga Binaan Lembaga Perasyarakatan (BWBLP)	389	389
16	Penyandang HIV/AIDS (ODHA)	1.266	1.266
17	Korban Penyalahgunaan NAPZA	196	196
18	Korban Trafficking	-	-
19	Korban Tindak Kekerasan	34	34
20	Pekerjan Migran Bermasalah Sosial (PMBS)	-	-
21	Korban Bencana Alam	16.036	442
22	Korban Bencana Sosial/Pengungsi	8.652	16
23	Perempuan Rawan Sosial Ekonomi	379	-
24	Keluarga Fakir Miskin	38.286	17.632
25	Keluarga Bermasalah Sosial Komunitas	27	27
26	Adat Terpencil (KAT)	10.423	8.328

Sumber : Dinas Sosial Kabupaten Jayapura

Source : Social Services Office of Jayapura Regency

Tabel : 5.4.2 Jumlah Potensi dan Sumber Kesejahteraan Sosial (PSKS) di Kabupaten Jayapura
Table Number of Social Welfare Resource and Potent in Jayapura Regency 2017-2018

No	Jenis PSKS/ <i>Type of Social Welfare Resource and Potent</i>	Jumlah/Number	
		2017	2018
(1)	(2)	(3)	(4)
1	Pekerja Sosial Profesional	46	46
2	Pekerja Sosial Masyarakat	335	335
3	Wanita Pemimpin Kesejahteraan Sosial (WPKS)	49	49
4	Taruna Siaga Bencana (TAGANA)	44	44
5	Karang Taruna (KT)	21	27
6	Wahana Kesejahteraan Sosial Berbasis Masyarakat	3	3
7	Organisasi Sosial		
	- Panti Sosial Asuhan Anak	22	20
	- Panti Sosial Patiran Anak	-	-
	- Panti Sosial Bina Remaja	1	1
	- Panti Sosial Tresda Werda	1	1
	- Panti Sosial Binanetra	1	1
	- Panti Sosial Bina Karya	-	-
	- Panti Sosial Karya Wanita	-	-
	- Yayasan	19	19
8	Tenaga Kesejahteraan Sosial Kecamatan (TKSK)	19	19
9	Perintis Kemerdekaan dan Keluarga Pahlawan	7	7
10	Dunia Usaha yang Melakukan UKS	-	-
11	Lembaga Konsultasi Kesejahteraan Keluarga (LK3)	1	1
12	Penyuluh Sosial	46	46

Sumber :Dinas Sosial, Tenaga Kerja dan Transmigrasi Kabupaten Jayapura
Source : Social Services Office of Jayapura Regency

Tabel : 5.4.3 Jumlah Anak Asuh Organisasi Sosial Menurut Jenis Kelamin di Kabupaten Jayapura
Table Number of Social Organisation Foster Children by sex in Jayapura Regency 2018

No	Organisasi Sosial/Social Organisation	Jumlah Anak Asuh/ Number of Foster Children	
		Laki-laki/Male	Perempuan/Female
(1)	(2)	(3)	(4)
1	- Panti Sosial Asuhan Anak	326	614
2	- Panti Sosial Patiran Anak	-	-
3	- Panti Sosial Bina Remaja	-	-
4	- Panti Sosial Tresda Werda	12	34
5	- Panti Sosial Binanetra	-	-
6	- Panti Sosial Bina Karya	-	-
7	- Panti Sosial Karya Wanita	-	-
8	- Yayasan	-	-

Sumber :Dinas Sosial, Tenaga Kerja dan Transmigrasi Kabupaten Jayapura
 Source : *Social Services,Labor and Transmigration Office of Jayapura Regency*

Tabel : 5.4.4 Jumlah Bantuan Sosial Menurut Distrik dan Jenisnya di Kabupaten Jayapura
Table Number of Social Help by District and Type in Jayapura Regency 2018

No	Distrik /District	Jumlah/Number			
		BBR	KUBE	UEP	Rumah
(1)	(2)	(3)	(4)	(5)	(6)
1	Kaureh	-	1	-	-
2	Airu	2	-	-	62
3	Yapsi	-	1	-	5
4	Kemtuk	-	-	-	-
5	Kemtuk Gresi	2	1	3	-
6	Gresi Selatan	3	-	-	-
7	Nimboran	-	-	-	-
8	Namblong	3	3	1	-
9	Nimbokrang	2	-	1	-
10	Unurum Guay	-	-	-	5
11	Demta	-	-	3	-
12	Yokari	3	1	-	-
13	Depapre	-	2	-	-
14	Raveni Rara	-	-	-	-
15	Sentani Barat	1	-	1	-
16	Waibu	-	1	-	-
17	Sentani	4	4	-	-
18	Ebungfau	-	1	-	-
19	Sentani Timur	-	1	2	-
Jumlah / Total		20	16	14	72

Sumber :Dinas Sosial, Tenaga Kerja dan Transmigrasi Kabupaten Jayapura
 Source : Social Services, Labor and Transmigration Office of Jayapura Regency

Tabel : 5.5.1 Jumlah Kejahatan di Kabupaten Jayapura
 Table Number of Criminal Case in Jayapura Regency
 2015-2018

No	Jenis Kejahatan/ Kind of Crime	Jumlah Kasus/ Number of Cases			
		2015	2016	2017	2018
(1)	(2)	(3)	(4)	(5)	(6)
1	Curanmor/Motor Theft	87	75	388	362
2	Pencurian Berat (Curat)/Heavy Theft	51	21	27	17
3	Pencurian Biasa/Ordinary Theft		42	188	295
4	Aniaya Berat/Severe Oppression	1	2	14	13
5	Pembunuhan/Murdering	2	3	-	6
6	Penipuan/Deceiving	38	39	69	60
7	Perkosaan/Rape	7	5	12	12
8	Penggelapan/Emblezzling	13	10	31	37
9	Ancam/Peras/Threating	23	31	53	49
10	Pengeroyokan/Beatings	57	60	66	75
11	Perzinahan/Sexual Act Out of Marriage	16	13	27	22
12	Bawa Lari Anak Perempuan Dibawah Umur/Kidnap Underage Girls	-	3	-	-
13	Pengrusakan/Destruction	59	38	80	103
14	Penghinaan/Humiliation	4	9	6	5
15	Perjudian/Gambling	3	3	15	6
16	Percabulan/Indecenting	8	3	6	10
17	Perbuatan Tidak Senang/Unlikely Acts	-	2	24	17
18	Kecelakaan Lalu Lintas/Accident	56	69	122	128
18	Penyerobotan/Snatching	-	17	14	12
20	Kasus Narkoba/Drugs Cases	-	27	19	20
21	Aniaya Biasa	-	120	250	278
22	Lain-lain/Other	13	34	-	-

Sumber : Polres Sentani
 Source : Sentani Police Station

Tabel : 5.5.2 Jumlah Kecelakaan Lalu Lintas di Wilayah Kabupaten Jayapura
 Table Number of Traffic Accident in Jayapura Regency
 2013-2018

Tahun/ Year	Jumlah Kecelakaan/ Number of Accidents	Kerugian Jiwa/ Life Losses			Nilai Kerugian Materil (Rp)/ Material Losses Value
		MD	LB	LR	
(1)	(2)	(3)	(4)	(5)	(6)
2013	66	48	48	17	685,000,000
2013	42	21	41	10	723,500,000
2014	42	21	41	10	723,500,000
2015	56	15	36	34	899,600,000
2016	69	35	25	10	500,650,000
2017	122	42	63	130	880.950.000
2018	128	39	82	103	1,052,200,000

Sumber : Polres Sentani
 Source : SentaniPolice Station

Tabel : 5.5.3 Jumlah Surat Izin Mengemudi yang Dikeluarkan oleh Polres Jayapura
 Table Number of Driving License Issued by Jayapura Police Station
 2013-2018

Tahun /Years	Surat Izin Mengemudi/Driving Licence							
	A		A Umum		B1		B1 Umum	
	Baru	Pnjl	Baru	Pnjl	Baru	Pnjl	Baru	Pnjl
(1)	(2)	(3)	(4)	(5)	(6)	(7)	(8)	(9)
2013	918	549	53	64	56	48	147	195
2013	1222	650	144	89	56	48	231	273
2015	1222	650	144	89	56	48	231	273
2015	811	2019	65	72	37	54	105	322
2016	1116	1166	48	86	27	66	96	440
2017	522	565	6	54	16	58	10	384
2018	646	1373	3	59	1	60	-	267

Sumber : Polres Sentani
 Source : Sentani Police Station

Tabel/Table 5.5.3 Lanjutan/Continued

Tahun /Years	Surat Izin Mengemudi/Driving Licence					
	B11		B11 Umum		C	
	Baru	Pnjg	Baru	Pnjg	Baru	Pnjg
(1)	(2)	(3)	(4)	(5)	(6)	(7)
2013	2	-	-	-	4153	2740
2013	-	-	1	-	4467	3790
2015	-	-	1	-	4467	3790
2015	-	-	1	9	2314	5809
2016	-	3	4	8	2648	5289
2017	-	3	3	11	1.035	1.920
2018	-	3	-	3	1274	4663

Sumber : Polres Sentani

Source : Sentani Police Station

Tabel : 5.6.1 Jumlah Terhukum yang Diputuskan oleh Pengadilan Negeri Jayapura Menurut Kebangsaan dan Putusan yang Dijatuhkan
The number of convicted that was decided by the District Court by Nationality and Decision Decided
 2018

No	Putusan/Court Decision	WNI/Indonesian		WNA/Foreign	
		Laki-laki/ Male	Perempuan / Female	Laki-laki/ Male	Perempuan/ Female
(1)	(2)	(3)	(4)	(5)	(6)
1	Hukuman Mati	-	-	-	-
2	Dibebaskan dari Tudingan	-	-	-	-
3	Hukuman Seumur Hidup	-	-	-	-
4	Hukuman Penjara	538	40	-	-
5	Hukuman Kurungan	-	-	-	-
6	Hukuman Denda	-	-	-	-
7	Pidana Bersyarat	-	-	-	-
8	Diserahkan pada Orang Lain	-	-	-	-
Jumlah/Total		538	40	-	-

Sumber: Kantor Pengadilan Negeri Jayapura
 Source: Jayapura District Court

Tabel : 5.6.2 Jumlah Perkara Yang Diputuskan Oleh Pengadilan Negeri Jayapura
Number of Cases Decided by The Jayapura District Court
 Table 2018

No	Bulan	Sisa Bulan Lalu		Masuk Bulan Ini		Diputuskan		Sisa Bulan Ini	
		Pidana	Perdata	Pidana	Perdata	Pidana	Perdata	Pidana	Perdata
(1)	(2)	(3)	(4)	(5)	(6)	(7)	(8)	(9)	(10)
1	Januari	164	68	27	26	35	11	156	83
2	Februari	156	83	56	14	83	13	129	84
3	Maret	129	84	58	16	48	14	139	86
4	April	139	86	95	19	54	7	180	98
5	Mei	180	98	89	9	60	6	209	101
6	Juni	209	101	42	13	48	6	203	108
7	Juli	203	108	62	24	42	11	223	121
8	Agustus	223	121	86	18	51	7	258	132
9	September	258	132	91	17	60	8	289	141
10	Oktober	289	141	77	28	39	2	327	167
11	November	327	167	91	20	31	12	387	175
12	Desember	387	175	85	21	27	7	445	189

Sumber: Kantor Pengadilan Negeri Jayapura
 Source: Jayapura District Court

Tabel : 5.7.1 Jumlah Kasus HIV, AIDS dan ODHA di Kabupaten Jayapura
 Table : The Number of HIV/AIDS cases and PLWHA in Jayapura Regency
 2013-2017

No	Jenis Kasus/ Type of Case	Jumlah Kasus/Number of Cases					
		2013	2014	2015	2017	2017	2018
(1)	(2)	(3)	(4)	(5)	(6)	(7)	(8)
1	HIV	589	727	892	1,035	1.294	1.397
2	AIDS	785	875	1,084	1,246	1.462	1.576
3	ODHA/PLWHA	-	-	-	-	-	-

Sumber :Komisi Penanggulangan AIDS Kabupaten Jayapura
 Source :Jayapura District AIDS Commission

Tabel : 5.7.2 Jumlah Kasus HIV/AIDS Menurut Jenis Kelamin di Kabupaten Jayapura
Table : *The Number of HIV/AIDS cases divided by sex in Jayapura Regency 2013-2018*

No	Jenis Kelamin/ Sex	Jumlah Kasus/Number of Cases					
		2013	2014	2015	2017	2017	2018
(1)	(2)	(3)	(4)	(5)	(6)	(7)	(8)
1	Laki-laki/Male	630	740	898	1,032	1.212	1.289
2	Perempuan/Female	738	856	1,078	1,249	1.544	1.684
3	Tidak Diketahui/Unknown	6	6	0	0	0	0
Jumlah/Total		1,374	1,602	1,976	2,281	2.756	2.973

Sumber :Komisi Penanggulangan AIDS Kabupaten Jayapura
 Source :Jayapura District AIDS Commission

Tabel : 5.7.3 Jumlah Kasus Baru HIV, AIDS dan ODHA di Kabupaten Jayapura
The number of New Cases of HIV, AIDS and PLWHA in Jayapura Regency
 2014-2018

No	Jenis Kasus/ Type of Case	Jumlah Kasus/Number of Cases				
		2014	2015	2017	2017	2018
(1)	(2)	(3)	(4)	(5)	(6)	(7)
1	HIV	138	165	143	259	103
2	AIDS	90	209	198	216	114
3	ODHA/PLWHA	-	-	-	-	-

Sumber :Komisi Penanggulangan AIDS Kabupaten Jayapura
 Source :Jayapura District AIDS Commission

Tabel : 5.7.4 Jumlah Kasus Baru HIV/AIDS Menurut Jenis Kelamin di Kabupaten Jayapura
 The Number of new Cases of HIV/AIDS divided by sex in Jayapura Regency
 2014-2018

No	JenisKelamin/ Sex	Jumlah Kasus/Number of Cases				
		2014	2015	2017	2017	2018
(1)	(2)	(3)	(4)	(5)	(6)	(7)
1	Laki-laki/Male	110	158	134	180	77
2	Perempuan/Female	118	222	171	295	140
3	Tidak Diketahui/Unknown	0	6	0	0	
Jumlah/Total		228	386	305	475	217

Sumber :Komisi Penanggulangan AIDS Kabupaten Jayapura
 Source :Jayapura District AIDS Commission

Tabel : 5.7.5 Jumlah Kasus Baru HIV/AIDS Menurut Pekerjaan di Kabupaten Jayapura
 Table The Number of New Cases of HIV/AIDS divided by Occupation in Jayapura Regency 2014-2018

No	Jenis Pekerjaan/ Type of Work	Jumlah Kasus Baru/Number of New Cases				
		2014	2015	2017	2017	2018
(1)	(2)	(3)	(4)	(5)	(6)	(7)
1	Buruh/Petani Worker/Farmer	155	186	235	275	17
2	PSK/PSJ Prostitute	108	109	121	130	1
3	IbuRumahTangga/ Housewife	433	507	591	725	48
4	PNS/ Civil Servants	92	100	111	127	3
5	Pelajar/Mahasiswa/ Student	135	172	216	252	17
6	Swasta/ Private	152	185	228	268	30
7	TNI/POLRI/ Army/Police	20	24	27	28	2
8	Rohaniawan/ Religious Leaders	4	4	6	9	-
9	Lainnya/ Others	503	683	745	659	7
10	Legislatif/ Legislative	-	1	1	1	-
Jumlah/Total		1,602	1,971	2,281	2.756	125

Sumber :Komisi Penanggulangan AIDS Kabupaten Jayapura
 Source :Jayapura District AIDS Commission

Tabel : 5.7.6 Jumlah Kasus Baru HIV/AIDS Menurut Distrik di Kabupaten Jayapura
 The Number of New Cases of HIV/AIDS by District in Jayapura
 Regency
 2014-2018

No	Distrik/District	Jumlah Kasus Baru/Number of New Cases				
		2014	2015	2016	2017	2018
(1)	(2)	(3)	(4)	(5)	(6)	(7)
1	Sentani	178	250	194	190	82
2	Sentani Timur	4	26	14	74	19
3	Sentani Barat	2	8	12	26	3
4	Depapre	3	9	10	7	2
5	Kemtuk	2	5	4	37	16
6	Kemtuk Gresi	2	8	5	7	14
7	Nimboran	5	18	3	10	28
8	Nimbokrang	7	8	11	-	8
9	Unurum Guay	3	3	5	9	5
10	Demta	1	1	4	6	12
11	Kaureh	0	0	6	40	1
12	Yokari	0	0	0	3	2
13	Yapsi	22	22	6	6	-
14	Waibu	0	0	25	14	26
15	Gresi Selatan	0	10	0	1	-
16	Namblong	-	3	1	11	-
17	Ebugfauw	-	1	0	1	-
18	Airu	-	1	0	1	-
19	Ravenirara	-	-	3	5	-
20	Tidak Diketahui	0	10	2	28	5
Jumlah/Total		229	383	305	476	223

Sumber :Komisi Penanggulangan AIDS Kabupaten Jayapura
 Source :Jayapura District AIDS Commission

Tabel : 5.7.7 Jumlah Kasus HIV/AIDS Menurut Distrik di Kabupaten Jayapura
The Number of HIV/AIDS Cases by district in Jayapura Regency
 Table 2014-2018

No	Distrik/District	Jumlah Kasus /Number of Cases				
		2014	2015	2016	2017	2018
(1)	(2)	(3)	(4)	(5)	(6)	(7)
1	Sentani	1,026	1,276	1,470	1.660	1742
2	Sentani Timur	150	176	190	263	282
3	Sentani Barat	47	55	67	93	96
4	Depapre	24	33	43	50	52
5	Kemtuk	11	17	21	58	74
6	Kemtuk Gresi	22	30	35	42	56
7	Nimboran	75	93	96	106	134
8	Nimbokrang	21	29	40	40	48
9	Unurum Guay	4	7	12	21	26
10	Demta	19	20	24	30	42
11	Kaureh	37	37	43	83	84
12	Yokari	2	2	2	5	7
13	Yapsi	7	7	13	19	19
14	Waibu	63	85	110	124	150
15	Gresi Selatan	1	1	1	2	2
16	Namblong	-	3	4	15	9
17	Ebugfauw	-	1	1	2	2
18	Airu	-	1	1	2	2
19	Ravinerara	-	-	3	8	8
20	Tidak diketahui	93	103	105	13	138
Jumlah/Total		1,602	1,976	2,281	2.756	2.973

Sumber :Komisi Penanggulangan AIDS Kabupaten Jayapura
 Source :Jayapura District AIDS Commission

Tabel : 5.7.8

Jumlah Kasus Baru HIV/AIDS Menurut Kelompok Umur di Kabupaten Jayapura

Table

The Number of New Cases of HIV/AIDS by Age Group in Jayapura Regency 2013-2018

No	Kelompok Umur/ Group of Ages	Jumlah Kasus Baru/Number of New Cases					
		2013	2014	2015	2016	2017	2018
(1)	(2)	(3)	(4)	(5)	(6)	(7)	(8)
1	< 1 Tahun	0	0	0	0	0	0
2	1 – 4 Tahun	6	5	6	4	8	6
3	5 – 14 Tahun	5	2	1	4	0	2
4	15 – 19 Tahun	14	27	44	30	42	26
5	20 – 29 Tahun	114	112	192	163	235	110
6	30 – 39 Tahun	80	49	84	69	116	47
7	40 – 49 Tahun	27	24	32	22	41	19
8	50 – 59 Tahun	7	6	7	6	18	5
9	>. 60 Tahun	8	3	7	4	8	1
10	Tidak Diketahui	0	0	1	3	7	1
Jumlah/Total		261	228	374	305	475	217

Sumber :Komisi Penanggulangan AIDS Kabupaten Jayapura

Source :Jayapura District AIDS Commission

Tabel : 5.7.9 Jumlah Kasus HIV/AIDS Menurut Kelompok Umur di Kabupaten Jayapura
The Number of HIV/AIDS Cases by Age Group in Jayapura Regency
 2013-2018

No	Kelompok Umur / Group of Ages	Jumlah Kasus /Number of Cases					
		2013	2014	2015	2016	2017	2018
(1)	(2)	(3)	(4)	(5)	(6)	(7)	(8)
1	< 1 Tahun	0	0	0	0	0	0
2	1 – 4 Tahun	31	36	42	46	54	60
3	5 – 14 Tahun	12	14	15	19	19	21
4	15 – 19 Tahun	105	132	176	206	248	274
5	20 – 29 Tahun	650	762	954	1117	1352	1462
6	30 – 39 Tahun	396	445	529	598	714	761
7	40 – 49 Tahun	116	140	172	194	235	254
8	50 – 59 Tahun	35	41	48	54	72	77
9	>. 60 Tahun	15	18	25	29	37	38
10	Tidak Diketahui	14	14	15	18	25	26
Jumlah/Total		1.374	1.602	1.976	2.281	2.756	2.973

Sumber :Komisi Penanggulangan AIDS Kabupaten Jayapura
 Source :Jayapura District AIDS Commission

Tabel : 5.7.10 Jumlah Kasus HIV/AIDS Menurut Faktor Resiko di Kabupaten Jayapura
The Number of HIV/AIDS Cases by Risk Factors in Jayapura Regency 2014-2018

No	Jenis Faktor Resiko/ Type of Risk Factors	Jumlah Kasus/Number of Cases				
		2014	2015	2016	2017	2018
(1)	(2)	(3)	(4)	(5)	(6)	(7)
1	Homoseksual	3	4	5	5	6
2	Heteroseksual	1.555	1.859	2.156	2596	2810
3	Transplasental	10	3	3	53	58
4	IDU	3	4	4	6	6
5	Transfusi Darah	2	2	2	2	3
6	Hemofilia	-	-	-	-	-
7	Ibu Keanak	29	43	49	10	11
8	Tidak Diketahui	0	61	62	84	79
Jumlah/Total		1.616	1.991	2.299	2756	2.973

Sumber :Komisi Penanggulangan AIDS Kabupaten Jayapura
 Source :Jayapura District AIDS Commission

Tabel : 5.7.11 Jumlah Kasus Baru HIV/AIDS Menurut Faktor Resiko di Kabupaten Jayapura
The Number of New Cases of HIV/AIDS by Risk Factors in Jayapura Regency 2014-2018

No	Jenis factor Resiko/ Type of Risk Factors	Jumlah Kasus Baru/Number of New Cases				
		2014	2015	2016	2017	2018
(1)	(2)	(3)	(4)	(5)	(6)	(7)
1	Homoseksual	0	1	1	0	1
2	Heteroseksual	384	304	297	440	214
3	Transplasental	0	7	0	50	5
4	IDU	0	1	0	2	-
5	Transfusi Darah	0	0	0	0	1
6	Hemofilia	-	-	-	-	-
7	Ibu Keanak	12	14	6	39	1
8	Tidak Diketahui	0	61	1	22	-
Jumlah/Total		396	388	305	553	222

Sumber :Komisi Penanggulangan AIDS Kabupaten Jayapura
 Source :Jayapura District AIDS Commission

Tabel : 5.7.12 Jumlah Kasus AIDS dan Kasus Kematian di KabupatenJayapura
 Table The Number of AIDS Cases and Deaths in Jayapura Regency
 2015-2018

NO	DISTRIK/ District	2015		2016		2017		2018	
		A	M	A	M	A	M	A	M
(1)	(2)	(3)	(4)	(5)	(6)	(7)	(8)	(9)	(10)
1	SENTANI	729	130	729	130	952	130	993	131
2	SENTANI TIMUR	57	24	57	24	99	29	106	36
3	SENTANI BARAT	38	12	38	12	58	15	59	16
4	DEPAPRE	22	7	22	7	34	12	34	12
5	KEMTUK	12	1	12	1	26	6	30	6
6	KEMTUK GRESI	21	8	21	8	24	8	33	9
7	NIMBORAN	67	11	67	11	68	13	87	16
8	NIMBOKRANG	13	5	13	5	17	3	18	3
9	UNURUM GUAY	2	1	2	1	8	7	12	4
10	DEMTA	11	6	11	6	16	14	24	7
11	KAUREH	24	11	24	11	25	1	26	14
12	YOKARI	1	1	1	1	2	2	2	1
13	YAPSI	3	0	3	0	12	4	12	2
14	WAIBU	40	2	40	2	61	0	82	7
15	GRESI SELATAN	1	0	1	0	1	0	1	0
16	Namblong	-	-	2	0	6	0	4	0
17	Airu	-	-	1	0	2	0	1	0
18	Ravenirara	-	-	3	0	1	0	4	1
19	Ebungfau	-	-	1	0	5	1	2	0
20	TIDAK DIKETAHUI	39	12	41	12	45	10	45	10
JUMLAH/TOTAL		1080	231	1089	231	1462	258	1.576	276

Sumber :Komisi Penanggulangan AIDS Kabupaten Jayapura

Source :Jayapura District AIDS Commission

Ket: A : Jumlah Kasus AIDS

M: Jumlah kematian karena AIDS

Tabel : 5.7.13 Jumlah Kondom dan Lubrican yang Terdistribusi di Kabupaten Jayapura
 Table *The Number of Distributed Condoms and Lubrican in Jayapura Regency 2014-2018*

No	Jenis/Type	Jumlah Terdistribusi/Number of Distributed				
		2014	2015	2016	2017	2018
(1)	(2)	(3)	(4)	(5)	(6)	(7)
1	Kondom Laki-Laki/ Male Condoms	65.670	41.496	37.191	13.369	31.824
2	Kondom Perempuan/ Female Condoms	-	-	-	-	-
3	Lubrican/Pelicin Lubrican	4.790	6.690	2.664	1.316	3860
Jumlah/Total		70.46	48.186	39.855	14.685	35.684

Sumber :Komisi Penanggulangan AIDS Kabupaten Jayapura
 Source :Jayapura District AIDS Commission

Tabel : 5.7.14 Jumlah Kegiatan Penjangkauan, Jumlah Orang Yang dijangkau, Jumlah Kampung Yang dijangkau dan Jumlah Distrik yang dijangkau Program Komunikasi Perubahan Perilaku (KIE) di Kabupaten Jayapura
 2014-2018
 Table

No	Jenis Kegiatan/ Type of Activity	Jumlah/Number				
		2014	2015	2016	2017	2018
(1)	(2)	(3)	(4)	(5)	(6)	(7)
1	Jumlah Kegiatan Penjangkauan	51	52	30	25	15
2	Jumlah Orang yang dijangkau	-	-	-	-	-
3	Jumlah kampung yang dijangkau	48	32	40	35	15
4	Jumlah Distrik yang dijangkau	18	16	12	10	13

Sumber : Komisi Penanggulangan AIDS Kabupaten Jayapura

Source : Jayapura District AIDS Commission

* Angka perkiraan, belum termasuk penjangkauan melalui siaran Radio Kenambai Umbai

Tabel : 5.7.15 Jumlah Orang Yang menjalani Konseling PreTest, Jumlah Orang Yang Melakukan VCT, Jumlah Orang Yang reaktif dan Jumlah Orang Yang Non Reaktif Dalam Program VCT di Kabupaten Jayapura 2014-2018

Table

No	Jenis Kegiatan/ Type of Activity	Jumlah/Number				
		2014	2015	2016	2017	2018
(1)	(2)	(3)	(4)	(5)	(6)	(7)
1	Jumlah Orang Yang menjalani Konseling PreTest	63,227	-	-	-	-
2	Jumlah Orang Yang Melakukan VCT	6,304	9,774	-	-	-
3	Jumlah Orang Yang reaktif	257	253			
4	Jumlah Orang Yang Non Reaktif	6,047	-	-	-	-
Jumlah/Total		75,835	10,027	-	-	-

Sumber :Komisi Penanggulangan AIDS Kabupaten Jayapura
 Source :Jayapura District AIDS Commission

Tabel : 5.8.1 Garis Kemiskinan dan Penduduk Miskin di Kabupaten Jayapura, 2011–2018
 Table *Poverty Line and Number of Poor People in Jayapura Regency, 2011–2018*

Tahun Year	Garis Kemiskinan Poverty Line (rupiah)	Penduduk Miskin Number of Poor People	
		Jumlah Total (Ribu Jiwa)	Persentase Percentage
(1)	(2)	(3)	(4)
2011	315,835	21.40	18.64
2013	376,261	20.00	17.08
2013	404,404	20.91	17.58
2014	419,312	17.02	14.18
2015	454,989	18.23	14.69
2016	464,519	16.76	13.49
2017	489,932	16.31	13.01
2018	549,498	17.19	13.44
Jumlah/Total	3,474,750	147.82	122.11

Sumber : BPS Kabupaten Jayapura
 Source : BPS-Statistics Jayapura Regency

06

Pertanian

Agriculture



Jagung

Corn

4

15%

Ubi Jalar

Sweet Potato

3

21%



Ubi Kayu

Cassava

2

24%



Padi Sawah

Paddy Rice

1

24%



Hasil Produksi Tanaman Pangan Tahun 2018
Food Crop Productions in 2018



BAB/Chapter VI

Pertanian / Agriculture

Hasil produksi padi pada tahun 2018 di Kabupaten Jayapura sebesar 2.127,4 ton, sedangkan jagung sebanyak 928,9 ton. Ubi kayu produksi sebesar 1475,6 ton, hasil buah-buahan sebanyak 9788,1 ton untuk mangga dan 235,9 ton untuk pisang 9102 ton. Secara keseluruhan hasil produksi ini naik dibanding tahun sebelumnya.

Kabupaten Jayapura memiliki potensi kehutanan yang sangat bagus. Luas hutan di Kabupaten Jayapura pada tahun 2014 kira-kira seluas 1,353,404.92 hektar, yang terbagi penggunaannya atas hutan lindung, hutan konversi, hutan produksi, hutan produksi terbatas, hutan suaka alam, dan wisata serta hutan untuk penggunaan lainnya.

Produksi ternak di Kabupaten Jayapura mengalami peningkatan. Jumlah sapi potong pada tahun 2018 sebanyak 15.125 ekor dengan nilai produksi sebesar 140.614 kg sedangkan untuk jumlah kambing sebanyak 4.892 ekor dan

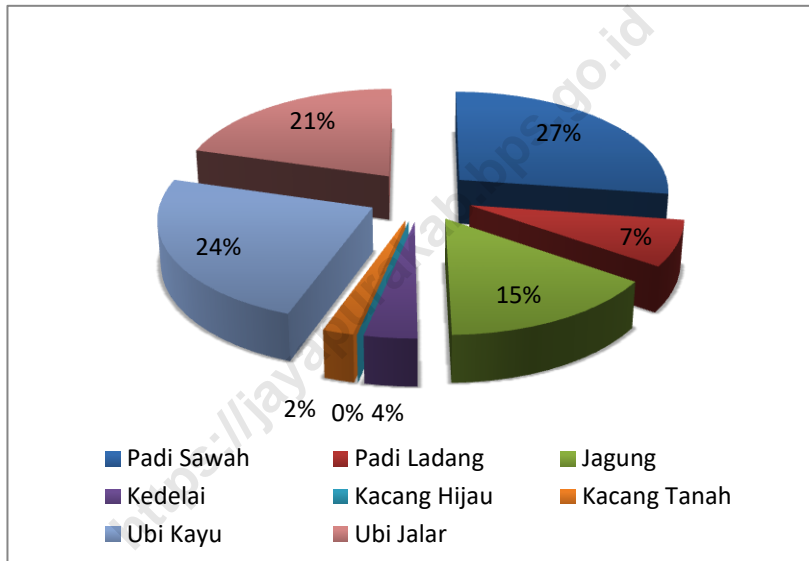
babi 16.046 ekor.

Paddy production in Jayapura Regency in 2018 was 2.127,4 tons, meanwhile corn production was 928,9 tons. Cassava production was 9788,1 tons. Fruits production was 235,9 tons for mango and 9102 tons for banana. Overall, this production had increase compared to the previous year.

Jayapura Regency has a good potential in forestry. Forest area in Jayapura Regency in 2014 was approximately 1,353,404.92 hectares, which is divided into protection forest, conversion forest, production forest, limited production forest, natured and tour forest, and others.

Livestock production in Jayapura Regency has increased. Cow Population in 2018 was 15,125 cows with 140.614 kg production, and the other are 4.892 goats and 16.046 pigs.

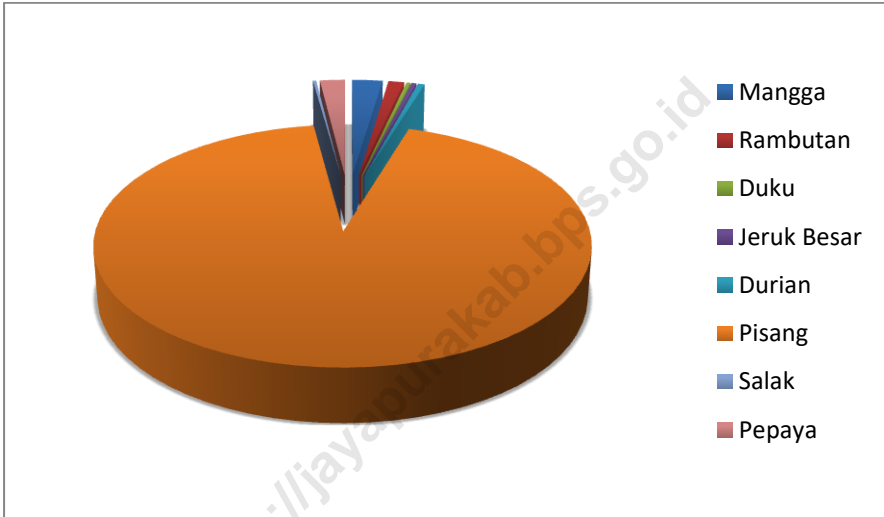
Gambar : 6.1 Hasil Produksi Tanaman Pangan di Kabupaten Jayapura (Ton)
 Figure Production of Food Crops in Jayapura Regency (Tons) 2018



Sumber : Dinas Tanaman Pangan dan Hortikultura Kabupaten Jayapura
 Source : Department of Food Crops and Holticulture of Jayapura Regency

Gambar : 6.2
Figure

Hasil Produksi Buah-buahan di Kabupaten Jayapura (Ton)
Production of Fruits in Jayapura Regency (Tons)
2018



Sumber : Dinas Tanaman Pangan dan Hortikultura Kabupaten Jayapura
Source : *Department of Food Crops and Holticulture of Jayapura Regency*



Tabel : 6.1.1 Hasil Produksi Tanaman Pangan di Kabupaten Jayapura (Ton)
Table *Production of Food Crops in Jayapura Regency (Tons)*
2018

No	Distrik/District	Padi Sawah /Paddy	Padi Ladang /Paddy Field	Jagung/Corn	Kedelai/Soybean
(1)	(2)	(3)	(4)	(5)	(6)
1	Kaureh	-	46	25.4	-
2	Airu	-	-	-	-
3	Yapsi	565.8	21	270.4	9.5
4	Kemtuk	-	54	46.8	6.3
5	Kemtuk Gresi	4.6	26	31.2	-
6	Gresi Selatan	-	-	15.6	-
7	Nimboran	-	38	15.6	-
8	Namblong	924.6	-	20.8	-
9	Nimbokrang	179.4	250	416.0	205.4
10	Unurum Guay	-	2	11.7	-
11	Demta	-	-	7.8	-
12	Yokari	-	-	7.8	-
13	Depapre	-	-	10.4	-
14	Raveni Rara	-	-	-	-
15	Sentani Barat	-	-	10.4	-
16	Waibu	-	-	10.4	-
17	Sentani	-	-	-	-
18	Ebungfau	-	16	2.6	-
19	Sentani Timur	-	-	26.0	-
Jumlah/Total		1674.4	453,0	928.9	221.2

Sumber : Dinas Tanaman Pangan dan Hortikultura Kabupaten Jayapura
Source : Department of Food Crops and Holticulture of Jayapura Regency

Tabel/Table 6.1.1 Lanjutan/Continued

No	Distrik/District	Kacang Hijau/ Green Beans	Kacang Tanah/ Peanuts	Ubi Kayu/ Cassava	Ubi Jalar/ Sweet Potato
(1)	(2)	(7)	(8)	(9)	(10)
1	Kaureh	1.5	10.8	86.8	52.8
2	Airu	-	-	-	-
3	Yapsi	4.0	46.8	136.4	145.2
4	Kemtuk	2.0	6.0	136.4	118.8
5	Kemtuk Gresi	-	24.0	148.8	171.6
6	Gresi Selatan	-	2.4	37.2	39.6
7	Nimboran	1.0	-	99.2	13.2
8	Namblong	-	-	62.0	26.4
9	Nimbokrang	6.0	28.8	186.0	92.4
10	Unurum Guay	-	2.4	37.2	52.8
11	Demta	-	6.0	111.6	92.4
12	Yokari	2.0	-	62.0	79.2
13	Depapre	-	-	49.6	52.8
14	Raveni Rara	-	-	12.4	-
15	Sentani Barat	-	-	49.6	66.0
16	Waibu	-	-	62.0	52.8
17	Sentani	-	-	24.8	39.6
18	Ebungfau	-	1.8	49.6	13.2
19	Sentani Timur	-	-	124.0	150.6
Jumlah/Total		16.5	129.0	1475.6	1259.4

Sumber : Dinas Tanaman Pangan dan Hortikultura Kabupaten Jayapura

Source : Department of Food Crops and Holticulture of Jayapura Regency



Tabel : 6.1.2 Hasil Produksi Buah-buahan di Kabupaten Jayapura (Ton)
Table : Production of Fruits in Jayapura Regency (Tons)
 2018

No	Distrik/District	Mangga/ Mango	Rambutan	Dukuh / Hamlet	Jeruk Besar/ Orange
(1)	(2)	(3)	(4)	(5)	(6)
1	Kaureh	21.9	6.8	3.8	-
2	Airu	-	-	-	-
3	Yapsi	19.8	69.0	4.0	9.0
4	Kemtuk	20.6	16.4	4.8	5.0
5	Kemtuk Gresi	5.5	-	-	-
6	Gresi Selatan	5.5	-	-	-
7	Nimboran	10.7	-	-	1.3
8	Namblong	12.1	6.2	-	-
9	Nimbokrang	7.7	-	-	2.3
10	Unurum Guay	5.5	-	-	3.1
11	Demta	12.7	4.2	0.6	1.5
12	Yokari	6.3	1.5	9.6	-
13	Depapre	22.0	2.7	-	1.8
14	Raveni Rara	17.4	2.6	3.4	1.9
15	Sentani Barat	9.6	3.0	-	-
16	Waibu	22.8	-	-	7.0
17	Sentani	11.3	2.8	0.8	-
18	Ebungfau	11.3	3.2	2.2	3.5
19	Sentani Timur	13.2	-	1.6	-
Jumlah/Total		235.6	118.4	30.8	36.4

36.4 Sumber : Dinas Tanaman Pangan dan Hortikultura Kabupaten Jayapura
 Source : Department of Food Crops and Horticulture of Jayapura Regency

Tabel/Table 6.1.2 Lanjutan/Continued

No	Distrik/District	Durian	Pisang/ Banana	Salak/ Bark	Pepaya/ Papaya
(1)	(2)	(7)	(8)	(9)	(10)
1	Kaureh	6.0	215.6	-	8.0
2	Airu	-	-	-	-
3	Yapsi	13.6	1700.0	6.0	75.8
4	Kemtuk	15.0	720.0	5.0	16.5
5	Kemtuk Gresi	-	668.4	-	4.0
6	Gresi Selatan	-	200.0	-	-
7	Nimboran	-	320.0	-	3.5
8	Namblong	4.2	930.0	3.0	9.0
9	Nimbokrang	-	772.0	4.0	2.0
10	Unurum Guay	-	271.0	-	1.8
11	Demta	2.1	228.0	-	4.0
12	Yokari	-	50.0	-	3.5
13	Depapre	0.6	330.0	3.0	14.9
14	Raveni Rara	5.4	257.6	4.0	11.0
15	Sentani Barat	-	270.0	-	-
16	Waibu	2.1	1200.0	-	22.5
17	Sentani	0.8	290.0	-	3.7
18	Ebungfau	1.2	420.0	-	6.7
19	Sentani Timur	-	260.0	-	1.1
Jumlah/Total		51	9102,6	25	188

Sumber : Dinas Tanaman Pangan dan Hortikultura Kabupaten Jayapura

Source : Department of Food Crops and Horticulure of Jayapura Regency



Tabel : 6.1.3 Hasil Produksi Sayur-sayuran di Kabupaten Jayapura (Ton)
Table : Production of Vegetables in Jayapura Regency (Tons)
 2018

No	Distrik/District	Bawang Merah/ Shallots	Buncis/ Beans	Cabe Merah/ Cayenne	Kacang Panjang/ Long Beans	Kangkung/ Watercress
(1)	(2)	(3)	(4)	(5)	(6)	(7)
1	Kaureh	-	4.5	18.0	22.5	40.0
2	Airu	-	-	-	-	-
3	Yapsi	-	18.0	112.5	45.0	55.0
4	Kemtuk	-	-	81.0	76.5	55.0
5	Kemtuk Gresi	-	-	90.0	67.5	100.0
6	Gresi Selatan	-	13.5	31.5	18.0	35.0
7	Nimboran	-	-	9.0	-	10.0
8	Namblong	-	-	-	4.5	20.0
9	Nimbokrang	-	-	72.0	94.5	-
10	Unurum Guay	-	-	18.0	9.0	15.0
11	Demta	-	-	49.5	49.5	25.0
12	Yokari	-	22.5	18.0	18.0	-
13	Depapre	-	-	13.5	18.0	-
14	Raveni Rara	-	-	13.5	-	-
15	Sentani Barat	-	-	27.0	18.0	15.0
16	Waibu	-	-	22.5	13.5	30.0
17	Sentani	-	-	9.0	-	100.0
18	Ebungfau	-	-	9.0	4.5	10.0
19	Sentani Timur	-	-	76.5	54.0	-
Jumlah/Total		-	58.5	670.5	513.0	510.0

Sumber : Dinas Tanaman Pangan dan Hortikultura Kabupaten Jayapura
 Source : Department of Food Crops and Horticulture of Jayapura Regency

Tabel/Table 6.1.3 Lanjutan/Continued

No	Distrik/District	Sawi / Petai	Tomat/ Tomatoes	Kubis/ Cabbage	Bayam/ Spinach
(1)	(2)	(8)	(9)	(10)	(11)
1	Kaureh	30.0	18.0	-	27.0
2	Airu	-	-	-	-
3	Yapsi	96.0	30.0	-	18.0
4	Kemtuk	96.0	60.0	-	42.0
5	Kemtuk Gresi	-	66.0	-	66.0
6	Gresi Selatan	30.0	24.0	-	15.0
7	Nimboran	-	12.0	-	12.0
8	Namblong	-	-	-	6.0
9	Nimbokrang	-	72.0	-	-
10	Unurum Guay	-	-	-	3.0
11	Demta	30.0	48.0	-	33.0
12	Yokari	24.0	18.0	-	21.0
13	Depapre	-	18.0	-	-
14	Raveni Rara	-	-	-	-
15	Sentani Barat	6.0	18.0	-	12.0
16	Waibu	30.0	18.0	-	15.0
17	Sentani	102.0	18.0	-	12.0
18	Ebungfau	12.0	18.0	-	9.0
19	Sentani Timur	-	-	-	-
Jumlah/Total		456.0	438.0	-	333.0

Sumber : Dinas Tanaman Pangan dan Hortikultura Kabupaten Jayapura

Source : Department of Food Crops and Horticulture of Jayapura Regency



Tabel : 6.1.4 Data Penyebaran Alat dan Mesin Pertanian di Kabupaten Jayapura
 Table Data Distribution of Agricultural Equipment and Machine in Jayapura Regency 2018

No	Distrik/ District	Jumlah Alat dan Mesin/ Number of Equipment and Machine						Total
		Hand Traktor	Power Treser	Pompa Air	RMU	Dryer	Curtiv aror	
(1)	(2)	(3)	(4)	(5)	(6)	(7)	(8)	
1	Kaureh	-	-	-	-	-	-	-
2	Airu	-	-	-	-	-	-	-
3	Yapsi	3	-	9	-	-	-	12
4	Kemtuk	-	-	-	-	-	-	-
5	KemtukGresi	2	-	3	-	-	-	5
6	Gresi Selatan	-	-	-	-	-	-	-
7	Nimboran	3	-	-	-	-	-	3
8	Namblong	2	-	4	-	-	-	6
9	Nimbokrang	7	-	3	-	-	-	10
10	UnurumGuay	1	-	1	-	-	-	2
11	Demta	-	-	-	-	-	-	-
12	Yokari	-	-	-	-	-	-	-
13	Depapre	-	-	-	-	-	-	-
14	RaveniRara	-	-	-	-	-	-	-
15	Sentani Barat	1	-	-	-	-	-	1
16	Waibu	-	-	-	-	-	-	-
17	Sentani	1	-	-	-	-	-	1
18	Ebungfau	-	-	-	-	-	-	-
19	SentaniTimur	-	-	-	-	-	-	-
Jumlah/Total		20	-	20	-	-	-	40

Sumber : Dinas Tanaman Pangan dan Hortikultura Kabupaten Jayapura
 Source : Department of Food Crops and Holticulture of Jayapura Regency

Tabel : 6.2.1 Luas Areal Tanaman Perkebunan Unggulan di Kabupaten Jayapura (hektar)
 Table : Area of Plantations in Jayapura Regency (hectar) 2018

No	Distrik/ District	Kakao/ Cocoa	Kelapa/ Coconut	Kopi/ Coffee	Pinang/ Areca Nut
(1)	(2)	(3)	(4)	(5)	(6)
1	Kaureh	292	5.5	0	13
2	Airu	23.7	0	0	0
3	Yapsi	538	7.4	0	11.14
4	Kemtuk	566	77	5.5	32.5
5	Kemtuk Gresi	420	151.35	0.6	47.05
6	Gresi Selatan	467.5	3.23	0	0.31
7	Nimboran	483	237.79	0.5	73
8	Namblong	178	20.27	0	30.51
9	Nimbokrang	437.5	151	3	18
10	Unurum Guay	292	7.5	0	13
11	Demta	107.2	132	0	97.63
12	Yokari	29	45.7	0	92
13	Depapre	178	127	0	101
14	RaveniRara	47	32.4	0	70
15	Sentani Barat	119	260.71	0	99.57
16	Waibu	148	88.02	0	44.05
17	Sentani	204	128.5	0	96.8
18	Ebungfau	113.43	79.05	0	27.52
19	Sentani Timur	170	52.05	0	30.58
Jumlah/Total		4813.33	1606.47	9.6	897.66

Sumber : Dinas Perkebunan Kabupaten Jayapura
 Source : Department of Plantations Jayapura Regency



Tabel/Table 6.2.1 Lanjutan/Continued

No	Distrik/ District	Cengkeh/ Clove	Sagu/ Sago	Vanilli/ Vanilla	Lada/ Pepper
(1)	(2)	(7)	(8)	(9)	(10)
1	Kaureh	-	94.2	4	-
2	Airu	-	0	0	-
3	Yapsi	-	50.33	3	-
4	Kemtuk	-	125.37	2.2	-
5	Kemtuk Gresi	-	36.05	19.67	-
6	Gresi Selatan	-	15.12	12.2	-
7	Nimboran	-	81.25	6.5	-
8	Namblong	-	37	4.3	-
9	Nimbokrang	-	65.12	1.43	-
10	Unurum Guay	-	277.3	4	-
11	Demta	-	375	0	-
12	Yokari	-	427.358	0.06	-
13	Depapre	-	40.3	50	-
14	Raveni Rara	-	0.6	2.2	-
15	Sentani Barat	-	147.96	15	-
16	Waibu	-	138.9	7.5	-
17	Sentani	-	1964.55	50.3	-
18	Ebungfau	-	543.82	2	-
19	Sentani Timur	-	473	3.75	-
Jumlah/Total		-	4893.22	188.11	-

Sumber : Dinas Perkebunan Kabupaten Jayapura
 Source :Department of Plantations Jayapura Regency

Tabel : 6.2.2

Hasil Produksi Tanaman Perkebunan Unggulan di Kabupaten Jayapura (Ton)

Table

Production of Plantations in Jayapura Regency (Tons)
2018

No	Distrik/ District	Kakao/ Cocoa	Kelapa/ Coconut	Kopi/ Coffee	Pinang/ Areca Nut
(1)	(2)	(3)	(4)	(5)	(6)
1	Kaureh	13.97	0.02	0	7
2	Airu	0	0	0	0
3	Yapsi	30.75	0.23	0	19
4	Kemtuk	18.5	60.05	0.3	9
5	Kemtuk Gresi	19.13	59.69	0.2	82
6	Gresi Selatan	16.15	0.23	0	0.15
7	Nimboran	11.28	80.93	0	68
8	Namblong	9	1.1	0	3.09
9	Nimbokrang	12.08	17	0.12	20
10	Unurum Guay	13.97	0.09	0	1.4
11	Demta	10.2	89	0	22
12	Yokari	4.92	1.1	0	3
13	Depapre	7.5	79.94	0	40
14	Raveni Rara	3.68	1.12	0	2.5
15	Sentani Barat	10.8	32.88	0	40
16	Waibu	6.75	1	0	0.08
17	Sentani	8	32	0	40
18	Ebungfau	10.44	0.17	0	0.15
19	Sentani Timur	14.72	18.4	0	10.8
Jumlah/Total		221.84	474.95	0.62	368.17

Sumber : Dinas Perkebunan Kabupaten Jayapura

Source :Department of Plantations Jayapura Regency



Tabel/Table 6.2.2 Lanjutan/Continued

No	Distrik/ District	Cengkeh/ Clove	Sagu/ Sago	Vanilli/ Vanilla	Lada/ Pepper
(1)	(2)	(8)	(9)	(10)	(11)
1	Kaureh	-	2.00	0	-
2	Airu	-	0	0	-
3	Yapsi	-	5	0	-
4	Kemtuk	-	21	0.09	-
5	Kemtuk Gresi	-	12.00	0.06	-
6	Gresi Selatan	-	6	0.01	-
7	Nimboran	-	26	0	-
8	Namblong	-	0.03	0	-
9	Nimbokrang	-	10	0.04	-
10	Unurum Guay	-	2	0	-
11	Demta	-	1.2	0	-
12	Yokari	-	10	0	-
13	Depapre	-	16	0	-
14	Raveni Rara	-	1.3	0	-
15	Sentani Barat	-	33	0	-
16	Waibu	-	22	0	-
17	Sentani	-	45	0	-
18	Ebungfau	-	35	0	-
19	Sentani Timur	-	20.6	0	-
Jumlah/Total		-	254.13	0.2	-

Sumber : Dinas Perkebunan Kabupaten Jayapura

Source :Department of Plantations Jayapura Regency



Tabel : 6.3.1 Populasi Ternak menurut Jenisnya di Kabupaten Jayapura
 Table Population of Livestock in Jayapura Regency
 2014-2018

No	Jenis Ternak/ Kind of Livestock	Tahun / Year				
		2014	2015	2016	2017	2018
(1)	(2)	(3)	(4)	(5)	(6)	(7)
1	Sapi Potong/ Beef Cattle	12,575	12,491	14,686	-	15.125
2	Sapi Perah/ Milch Cow	-	-	-	-	0
3	Kerbau/ Buffalo	90	88	124	-	158
4	Kambing/ Goat	4,553	3,032	4,018	-	4.892
5	Babi/ Pig	12,083	12,487	14,724	-	16.046
6	Kelinci/ Rabbit	200	142	192	-	253
7	Ayam Ras Petelur/ Broiler	-	-	-	-	10.042
8	Ayam Ras Pedaging/ Broiler	147,993	399,200	1,554,650	-	1.859.500
9	Ayam Buras/ Native Chicken	66,297	37,672	46,463	-	49.288
10	Itik / Bebek/ Duck	2,564	947	1,109	-	716
11	Itik manila/ Quail	-	-	-	-	653

Sumber : Dinas Peternakan Kabupaten Jayapura
 Source : Livestock Service of Jayapura Regency



Tabel : 6.3.2 Jumlah Populasi Ternak Besar Menurut Jenis di Kabupaten Jayapura
 Table *Population of Large Livestock by Type in Jayapura Regency*
 2018

No	Distrik/ District	Jumlah Populasi / Population			Jumlah/ Total
		Sapi Potong/ Beef Cattle	Sapi Perah/ Milch Cow	Kerbau/ Buffalo	
(1)	(2)	(3)	(4)	(5)	(6)
1	Kaureh	178	-	103	281
2	Airu	10	-	-	10
3	Yapsi	1.882	-	40	1.922
4	Kemtuk	1.794	-	-	1.794
5	KemtukGresi	857	-	7	594
6	Gresi Selatan	215	-	-	215
7	Nimboran	2.366	-	-	2.366
8	Namblong	1.786	-	-	1.786
9	Nimbokrang	4.099	-	8	4.107
10	UnurumGuay	29	-	-	29
11	Demta	60	-	-	60
12	Yokari	-	-	-	-
13	Depapre	17	-	-	17
14	RaveniRara	-	-	-	-
15	Sentani Barat	762	-	-	762
16	Waibu	504	-	-	504
17	Sentani	428	-	-	428
18	Ebungfau	173	-	-	173
19	SentaniTimur	235	-	-	235
Jumlah/Total		15.125	0	158	15.283

Sumber : Dinas Peternakan

Source : *Livestock Service of Jayapura Regency*

Tabel : 6.3.3 Jumlah Populasi Ternak Kecil Menurut Jenis di Kabupaten Jayapura
 Table : *Populatin of Small Livestock by Type in Jayapura Regency*
 2018

No	Distrik/ District	Jumlah Populasi / Population		
		Kambing/ Goat	Babi/ Pig	Jumlah/ Total
(1)	(2)	(3)	(4)	(5)
1	Kaureh	35	82	117
2	Airu	-	255	255
3	Yapsi	195	178	373
4	Kemtuk	750	810	1.560
5	KemtukGresi	293	470	763
6	Gresi Selatan	-	180	180
7	Nimboran	-	630	630
8	Namblong	1.116	363	1.479
9	Nimbokrang	1.412	88	1.500
10	UnurumGuay	-	-	-
11	Demta	68	46	114
12	Yokari	-	240	240
13	Depapre	-	623	623
14	RaveniRara	-	208	208
15	Sentani Barat	312	410	722
16	Waibu	180	665	845
17	Sentani	200	8.907	9.107
18	Ebungfau	234	876	1.110
19	SentaniTimur	97	1.015	1.112
Jumlah/Total		4.892	16.046	20.938

Sumber : Dinas Peternakan

Source : *Livestock Service of Jayapura Regency*



Tabel : 6.3.4 Jumlah Populasi Ternak Unggas Menurut Jenis di Kabupaten Jayapura
Table Population of Poultry by Type in Jayapura Regency
 2018

No	Distrik/ District	Jumlah Populasi / Population			Jumlah/ Total
		Ayam Ras Pedaging/ Broiler	Ayam Ras Petelur/ layer Chicken	Ayam Buras/ Native Chicken	
(1)	(2)	(3)	(4)	(5)	(6)
1	Kaureh	10.800	-	1.800	12,600
2	Airu	-	-	1.932	1,932
3	Yapsi	15.000	-	930	15,930
4	Kemtuk	-	-	3.021	3,021
5	KemtukGresi	-	-	3.054	3,054
6	Gresi Selatan	-	-	1.402	1,402
7	Nimboran	55.500	3.000	8.998	67,498
8	Namblong	25.500	-	3.545	29,045
9	Nimbokrang	90.000	-	6.803	96,803
10	UnurumGuay	3.200	-	151	3,351
11	Demta	5.000	-	840	5,840
12	Yokari	-	-	1.140	1,140
13	Depapre	10.200	-	1.603	11,803
14	RaveniRara	-	-	1.280	1,280
15	Sentani Barat	205.000	-	1.506	206,506
16	Waibu	500.500	1.550	2.254	504,304
17	Sentani	880.000	5.492	6.805	892,297
18	Ebungfau	-	-	650	650
19	SentaniTimur	58.800	-	1.574	60,374
Jumlah/Total		1.859.500	10.042	49.288	1.918.830

Sumber : Dinas Peternakan

Source : Livestock Service of Jayapura Regency

Tabel/ Table : 6.3.4 Lanjutan.Continued

No	Distrik/ District	Jumlah Populasi / Population		
		Itik / Bebek/ Duck	Itik manila/ Quail	Jumlah/ Total
(1)	(2)	(3)	(4)	(5)
1	Kaureh	-	-	0
2	Airu	-	-	0
3	Yapsi	32	115	147
4	Kemtuk	-	-	0
5	KemtukGresi	-	-	0
6	Gresi Selatan	-	-	0
7	Nimboran	42	18/	60
8	Namblong	244	115	359
9	Nimbokrang	85	-	85
10	UnurumGuay	-	-	0
11	Demta	-	-	0
12	Yokari	-	-	0
13	Depapre	11	-	11
14	RaveniRara	-	-	0
15	Sentani Barat	21	232	253
16	Waibu	85	-	85
17	Sentani	164	134	298
18	Ebungfau	-	-	0
19	SentaniTimur	32	39	71
Jumlah/Total		716	653	1369

Sumber : Dinas Peternakan

Source : Livestock Service of Jayapura Regency



Tabel : 6.3.5 Jumlah Populasi Aneka Ternak Menurut Jenis di Kabupaten Jayapura
 Table : Population of Other Livestock by Type in Jayapura Regency
 2018

No	Distrik/ District	Jumlah Populasi / Population		
		Kelinci/ Rabbit	Burung merpati/ pigeon	Jumlah/ Total
(1)	(2)	(3)	(4)	(5)
1	Kaureh	0	0	0
2	Airu	0	0	0
3	Yapsi	0	0	0
4	Kemtuk	0	0	0
5	KemtukGresi	0	0	0
6	Gresi Selatan	0	0	0
7	Nimboran	0	0	0
8	Namblong	32	103	135
9	Nimbokrang	25	120	145
10	UnurumGuay	0	0	0
11	Demta	0	0	0
12	Yokari	0	0	0
13	Depapre	0	0	0
14	RaveniRara	0	0	0
15	Sentani Barat	36	0	36
16	Waibu	0	135	135
17	Sentani	105	432	537
18	Ebungfau	0	0	0
19	SentaniTimur	55	40	95
Jumlah/Total		253	830	1.083

Sumber : Dinas Peternakan

Source : Livestock Service of Jayapura Regency

Tabel : 6.3.6 Produksi Daging Menurut Jenisnya di Kabupaten Jayapura
 Table Meat Production by Type in Jayapura Regency
 2016-2018

No	Jenis Daging/Meat Type	Produksi / Production (Kg)		
		2016	2017	2018
(1)	(2)	(3)	(4)	(5)
1	Sapi Potong/ Beef Cattle	123,146	136.162	140.614
2	Sapi Perah/ Milch Cow	-	-	-
3	Kerbau/ Buffalo	4,623	3.650	4.623
4	Kambing/ Goat	8,589	3.763	5.911
5	Biri-biri/ Sheep	-	-	-
6	Babi/ Pig	104,162	112.608	114.331
7	Kelinci/Rabbit	89	100	119
8	Ayam Ras/ Broiler	1,409,693	1.682.637	101.374
9	Ayam Buras/ Native Chicken	88,628	92.575	94.017
10	Itik / Entok/ Duck	712	423	449
11	Itik Manila	-	395	431

Sumber : Dinas Peternakan Kabupaten Jayapura
 Source : Livestock Service of Jayapura Regency



Tabel : 6.3.7 Produksi Telur di Kabupaten Jayapura
 Table Egg Production in Jayapura Regency
 2016-2018

No	Jenis Ayam/Chicken Type	Produksi / Production(Kg)		
		2016	2017	2018
(1)	(2)	(3)	(4)	(5)
1	Ayam Buras / Native Chicken	30,085	31.424	31.914
2	Ayam Ras/Broiler	-	45.610	75.805
3.	Itik / Entok /Duck	2,767	4.329	4.592
4.	Itik Manila	-	3.289	3.585

Sumber : Dinas Peternakan Kabupaten Jayapura
 Source : Livestock Service of Jayapura Regency

Tabel : 6.3.8 Jumlah Bantuan Ternak Gaduhan (Bibit + Bakalan) di Kabupaten Jayapura
Table Number of Livestock Assistance in Jayapura Regency 2014-2018 (Ekor/Tail)

No	JenisTernak/ Livestock Type	Tahun/Year				
		2014	2015	2016	2017	2018
(1)	(2)	(3)	(4)	(5)	(6)	(7)
1	SapiBibit					
	-Distribusi	-	104	100	50	-
	-Redistribusi	220	-	16	100	65
2	SapiBakalan	-	-	-	100	68
3	BabiBibit					
	-Distribusi	-	100	100	100	
	-Redistribusi	-	-	-		
4	BabiBakalan	100	100	-		
5	Ayam Buras	-	-	-		
6	Kambing					
	-Distribusi	-	-	-		
	-Redistribusi	-	-	-		

Sumber : Dinas Peternakan Kabupaten Jayapura
 Source : Livestock Service of Jayapura Regency

Ket:

- Ternak Distribusi : ternak pengadaan baru
- Ternak Redistribusi : Ternak perguliran hasil setoran dari petani/penggaduh



Tabel : 6.3.9 Bantuan Modal Usaha yang Diberikan kepada Masyarakat dari Dinas Peternakan Kabupaten Jayapura
 Table : 6.3.9 *Venture Capital Assistance Provided to The Community of Livestock Services of Jayapura Regency 2014-2018*

No	Jenis Bantuan/ Type of Help	Tahun/Year (Rp)				
		2014	2015	2016	2017	2018
(1)	(2)	(3)	(4)	(5)	(6)	(7)
1	Penguatan Modal Usaha Kelompok (PMUK) dana APBN	-	-	-	-	-
2	Penguatan Modal LM3, Dana APBN	-	-	-	-	-
3	Penguatan Modal Usaha, Dana APBD	-	-	-	-	-
4	Peralatan Pengolahan dan Pemasaran Hasil Peternakan, Dana APBN	-	908,500	-	-	-

Sumber : Dinas Peternakan Kabupaten Jayapura
 Source : *Livestock Service of Jayapura Regency*

Tabel : 6.4.1 Kelompok Usaha Perikanan yang Telah Dibina di Kabupaten Jayapura
Table Fishery Business Groups Supported by Government in Jayapura Regency 2014-2018

No	Jenis Usaha/ Kind of Effort	2014	2015	2016	2017	2018
(1)	(2)	(3)	(4)	(5)	(6)	(7)
1	Pemasar Ikan Fish Marketing	14	15	16	17	19
2	Pengolahan Ikan/ Fish Processing	55	69	35	24	26
3	Budidaya Ikan/ Fish Cultivation	156	78	165	341	358
4	Nelayan/ Fisherman	127	131	117	214	229

Sumber : Dinas Kelautan dan Perikanan Kabupaten Jayapura
 Source : Fishery Service of Jayapura Regency



Tabel : 6.4.2 Jumlah Rumah Tangga Perikanan di Kabupaten Jayapura
 Table : Number of Fishery Households in Jayapura Regency
 2014-2018

No	Jenis Usaha/ Kind of Effort	2014	2015	2016	2017	2018
(1)	(2)	(5)	(6)	(7)	(6)	(7)
1	Budidaya Ikan/ Fish Cultivation	2,846	305	6914	10.792	10,268
	- Kolam	1423	110	2501	4.188	4,208
	- Keramba	1423	195	4413	6.604	6,060
2	Nelayan/ Fisherman	6048	6191	6169	6.364	8700

Sumber : Dinas Kelautan dan Perikanan Kabupaten Jayapura
 Source : Fishery Service of Jayapura Regency



Tabel : 6.4.3 Jumlah Kelompok Usaha yang Dibina di Kabupaten Jayapura
Table : *Number of Fishery Business Groups Supported by Government in Jayapura Regency 2014-2018*

No	Jenis Usaha/ Kind of Effort	2014	2015	2016	2017	2018
(1)	(2)	(5)	(6)	(7)	(6)	(7)
1	UPR	6	7	7	9	9
2	Koperasi Perikanan	2	3	3	5	5
3	P2MKP	1	2	2	2	3
Jumlah/Total		9	12	12	16	17

Sumber : Dinas Kelautan dan Perikanan Kabupaten
 Source : *Fishery Service of Jayapura Regency*



Tabel : 6.4.4 Produksi Perikanan di Kabupaten Jayapura
 Table *Fishery Production in Jayapura Regency*
 2014-2018(000 Kg)

Jenis Perikanan/ Kind of Fishery	2014	2015	2016	2017	2018
(1)	(2)	(3)	(4)	(5)	(6)
Perikanan Tangkap	12.653	12.819	12.698	13.255	13.701
- Laut	12.215	12.366	12.115	12.471	13.909
- Perairan Umum	438	453	583	784	792
Perikanan Budidaya	527	590	777	1.142	1307
- Kolam	106	136	254	400	374
- Keramba	420	452	521	740	930
- Payau	1	2	2	2	3
Jumlah/Total	13.180	13.409	13.475	14.397	1321

Sumber : Dinas Kelautan dan Perikanan Kabupaten Jayapura
 Source : *Fishery Service of Jayapura Regency*

Tabel : 6.4.5 Luas Areal Budidaya Ikan di Kabupaten Jayapura
Table : Areas of Fish Farming in Jayapura Regency
 2012-2018

Tahun/Year	Luas Areal (Ha)/ Broad Area					Jumlah/ Total
	Air Tawar/Fresh Water			Air Laut/ Sea	Air Payau/ Brackish Water	
	Kolam/Poo l	Karamba /Cages	Total			
(1)	(2)	(3)	(4)	(5)	(6)	(7)
2012	46.50	14.70	61.20	-	1.7	1.5
2013	48.13	1,54	49,6	-	1.7	1.7
2014	55.30	1,62	56,9	-	1.7	1.5
2015	59.00	1,64	60,64	-	1.5	1.5
2016	60.02	1,7	62,3	-	0,5	62,8
2017	66,1	1,78	67,8	-	0,5	68,3
2018	71,1	67,8	138,9	0,5	0,5	139,40

Sumber : Dinas Kelautan dan Perikanan Kabupaten Jayapura
 Source : Fishery Service of Jayapura Regency



Tabel : 6.4.6 Jumlah Produksi Ikan di kabupaten Jayapura
 Table *Fish Production in Jayapura Regency*
 2013-2018 (Ton)

Tahun/ Year	Jumlah Produksi (Ton) Production						
	Produksi Air Tawar/ <i>Fresh Water Product</i>				Produksi Air laut		
	Kolam /Pool	Karamba/ Cages	Tangkap /capture	Total	Kolam payau/ Brackish	Tangka p/capture	Jumlah/ Total
(1)	(2)	(3)	(4)	(5)	(6)	(7)	
2013	98	387	326	811	1	11.873	12.685
2014	106	420	438	964	1	12.215	13.180
2015	136	452	453	1.041	2	12.366	13.409
2016	254	521	583	1.358	2	12.115	13.475
2017	400	740	784	1.924	2	12.471	14.397
2018	174	1.123	791	2.088	3	12.862	15.862
Jumlah/ Total	1.168	3.643	3.375	8.186	11	73.902	83.008

Sumber : Dinas Kelautan dan Perikanan Kabupaten Jayapura
 Source : *Fishery Service of Jayapura Regency*

Tabel : 6.5.1 Jumlah Bangunan Lumbung Pangan di Kabupaten Jayapura
 Table : Number of Granary Building Food in Jayapura Regency
 2015-2018

No	Distrik/ District	Jumlah Number			
		2015	2016	2017	2018
(1)	(2)	(3)	(4)	(5)	(6)
1	Kaureh	-	-	-	-
2	Airu	-	-	-	-
3	Yapsi	2	2	3	3
4	Kemtuk	1	1	1	1
5	KemtukGresi	1	1	1	1
6	Gresi Selatan	-	-	-	-
7	Nimboran	-	-	-	-
8	Namblong	3	3	3	3
9	Nimbokrang	2	2	2	2
10	UnurumGuay	-	-	-	-
11	Demta	-	-	-	-
12	Yokari	-	-	-	-
13	Depapre	-	-	-	-
14	RaveniRara	-	-	-	-
15	Sentani Barat	-	-	-	-
16	Waibu	-	-	-	-
17	Sentani	1	1	1	1
18	Ebungfau	-	-	-	-
19	SentaniTimur	1	1	1	1
Jumlah/Total		11	11	12	12

Sumber :Badan Ketahanan Pangan
 Source :Office ofFood Resilience



Tabel : 6.5.2 Ketersediaan Energi dan Protein Kabupaten Jayapura
Table *Availability of Energy and Protein of Jayapura Regency*
 2013-2018

Tahun/ Year	Energi/Energy		Protein/Protein	
	Ketersediaan (kkal/kap/hr)	Tingkat Ketersediaan %	Ketersediaan (kkal/kap/hr)	Tingkat Ketersediaan %
(1)	(2)	(3)	(5)	(6)
2013	2,350	106,82	76.72	134.60
2014	2,412	109,64	76.72	134.60
2015	2,460	111,82	84,00	157,86
2016	2,340	97,50	83,89	133,16
2017	2,502	104,25	81,17	128,84
2018	2,426	101,06	83,06	131,84

Sumber :Dinas Ketahanan Pangan
 Source :Office of Food Resilience

Tabel : 6.6.1 Jumlah Penyuluh BP3K PNS menurut Subsektor di Kabupaten Jayapura
 Table : Number of BP3K Trainers by Subsector in Jayapura Regency 2018

No	Distrik/ District	Jumlah Penyuluh Number of Trainers			
		Pertanian/ Agriculture	Perikanan/ Fishery	Kehutanan/ Forestry	Jumlah/ Total
(1)	(2)	(3)	(4)	(5)	(6)
1	Kaureh	3	-	-	3
2	Airu	1	-	-	1
3	Yapsi	5	-	-	5
4	Kemtuk	4	-	-	4
5	KemtukGresi	3	-	-	3
6	Gresi Selatan	1	-	-	1
7	Nimboran	3	-	-	3
8	Namblong	4	-	-	4
9	Nimbokrang	7	-	-	7
10	UnurumGuay	1	-	-	1
11	Demta	4	-	-	4
12	Yokari	1	-	-	1
13	Depapre	4	-	-	4
14	RaveniRara	1	-	-	1
15	Sentani Barat	4	-	-	4
16	Waibu	3	-	-	3
17	Sentani	5	-	-	5
18	Ebungfau	5	-	-	5
19	SentaniTimur	3	-	-	3
Jumlah/Total		62	-	-	62

Sumber :Badan Pelaksana Penyuluhan Pertanian, Perikanan dan Kehutanan Kabupaten Jayapura
 Source :Education Executive Agency of Agriculture, Fisheries and Forestry of Jayapura Regency



Tabel : 6.6.2 Jumlah Penyuluh BP3K Tenaga Kontrak menurut Subsektor di Kabupaten Jayapura
 Table Number of Temporary BP3K Trainers by Subsector in Jayapura Regency 2018

No	Distrik/ District	Jumlah Penyuluh Number of Trainers			Jumlah/Total
		Pertanian/ Agriculture	Perikanan/ Fishery	Kehutanan/ Forestry	
(1)	(2)	(3)	(4)	(5)	(6)
1	Kaureh	-	-	-	-
2	Airu	-	-	-	-
3	Yapsi	1	-	-	1
4	Kemtuk	-	-	-	-
5	KemtukGresi	-	-	-	-
6	Gresi Selatan	1	-	-	1
7	Nimboran	-	-	-	-
8	Namblong	-	-	-	-
9	Nimbokrang	-	-	-	-
10	UnurumGuay	1	-	-	1
11	Demta	1	-	-	1
12	Yokari	-	-	-	-
13	Depapre	1	-	-	1
14	RaveniRara	-	-	-	-
15	Sentani Barat	-	-	-	-
16	Waibu	3	-	-	3
17	Sentani	4	-	-	4
18	Ebungfau	-	-	-	-
19	SentaniTimur	1	-	-	1
Jumlah/Total		13	-	-	13

Sumber :Badan Pelaksana Penyuluhan Pertanian, Perikanan dan Kehutanan Kabupaten Jayapura
 Source :Education Executive Agency of Agriculture, Fisheries and Forestry of Jayapura Regency

Tabel : 6.6.3 Jumlah Kelompok Tani Menurut Subsektor di Kabupaten Jayapura
 Table : Number of Farmer's Community by Subsector in Jayapura Regency 2018

No	Distrik/ District	Jumlah/Number of	
		Kelompok Tani/ Farmer's Community	Anggota/Member
(1)	(2)	(3)	(4)
1	Kaureh	13	273
2	Airu	-	-
3	Yapsi	50	1241
4	Kemtuk	46	865
5	KemtukGresi	32	814
6	Gresi Selatan	16	304
7	Nimboran	23	415
8	Namblong	35	782
9	Nimbokrang	52	1336
10	UnurumGuay	8	428
11	Demta	16	350
12	Yokari	14	230
13	Depapre	17	293
14	RaveniRara	-	-
15	Sentani Barat	6	135
16	Waibu	15	266
17	Sentani	18	318
18	Ebungfau	12	180
19	SentaniTimur	8	193
Jumlah/Total		391	8423

Sumber :Badan Pelaksana Penyuluhan Pertanian, Perikanan dan Kehutanan Kabupaten Jayapura
 Source :Education Executive Agency of Agriculture, Fisheries and Forestry of Jayapura Regency



Tabel : 6.6.4

Luas Daerah Irigasi dan Panjang Saluran Irigasi
di Kabupaten Jayapura
*Irrigation Area and Irrigation Channel Length
in Jayapura Regency
2014*

Table

No	Nama Daerah Irigasi	Luas Daerah Irigasi (Ha)	Luas Areal Tanam (Ha)	Kondisi (%) <i>Condition</i>			Saluran (1000 M) <i>Channel Length</i>		
				Baik	Rusak Ringan	Rusak Berat	Primer	Sekunder	Tersier
(1)	(2)	(3)	(4)	(5)	(6)	(7)	(8)	(9)	(10)
1	Besum	500	470	70.7	15.3	14.0	9.50	15.30	4.70
2	Nimbokrang	900	454	71.5	12.5	16.0	5.50	10.50	5.40
3	Lereh 1	200	-	5.0	20.0	75.0	-	-	-
4	Doyo	30	-	-	15.0	85.0	-	-	-
Jumlah/Total		1,630	924	147.2	62.8	190.0	15.50	25.80	10.10

Sumber :Dinas Pekerjaan Umum dan Perumahan Kabupaten Jayapura

Source :Department of Public Works and Housing of Jayapura Regency

07

Perindustrian dan Perdagangan

Industry and Trade



Jumlah Koperasi 2018

188 Unit

Jumlah Industri Kecil dan Menengah 2018

334 Unit

Kepemilikan Sarana Perdagangan

Putra Daerah

227 Unit

Non

Putra Daerah

758 Unit



**BAB / Chapter VII****PerindustriandanPerdagangan / Industry and Trading**

Jumlah koperasi di Kabupaten Jayapura pada tahun 2018 sebanyak 188 unit

Number of cooperative in Jayapura Regency in 2018 was 158 units

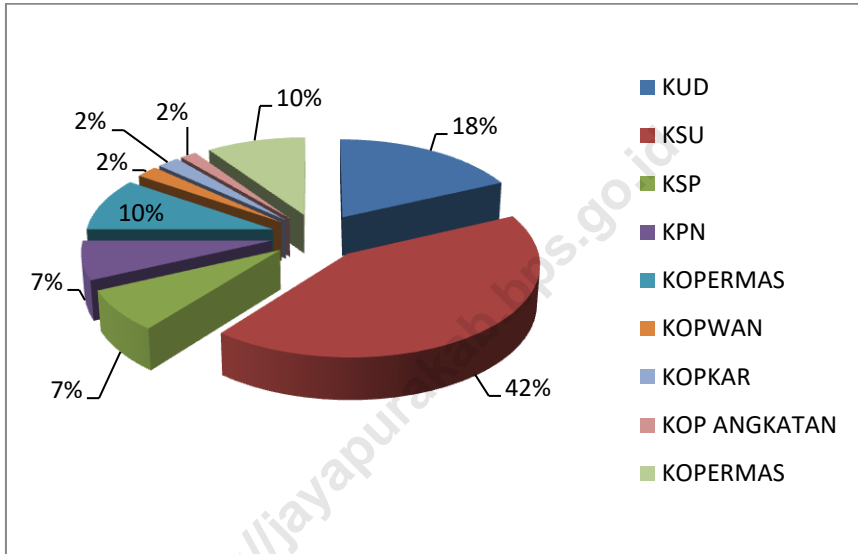
Jumlah Industri kecil dan Industri Menengah tahun 2018 di kabupaten jayapura sebanyak 334 unit

Number of small industry and industry medium 2018 in kabupaten jayapura as many as 334 unit

Jumlah pasar tahun 2018 di kabupaten jayapura sebanyak 20 unit.

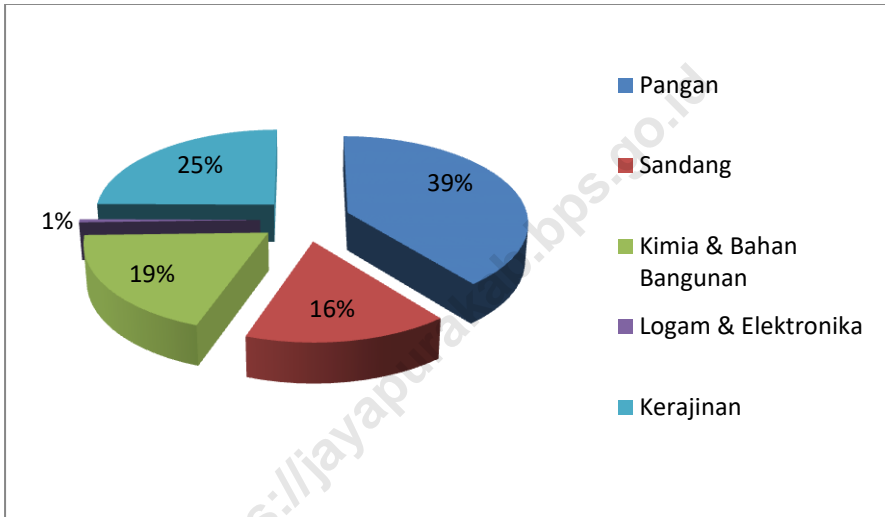
Number of markets 2018 year in jayapura regency as many as 20 unit.

Gambar : 7.1 Proporsi Koperasi Menurut Jenisnya di Kabupaten Jayapura
 Figure Proportion of Cooperatives Organization by Type in Jayapura Regency 2018



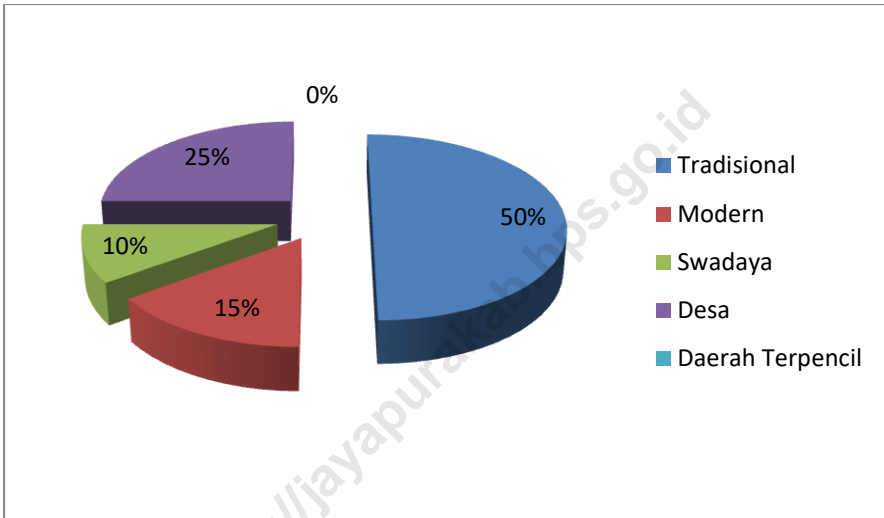
Sumber : Dinas Koperasi, Usaha mikro, Kecil dan Menengah Kabupaten Jayapura
 Source : Department of Cooperatives, Micro, Small and Medium Enterprise of Jayapura Regency

Gambar : 7.2 Proporsi Industri Kecil dan Menengah Menurut Jenis di Kabupaten Jayapura
 Figure Proportion of Small and Medium Enterprise in Jayapura Regency 2018



Sumber :Dinas Perindustrian, Perdagangan Kabupaten Jayapura
 Source :Department of Industry and Trade of Jayapura Regency

Gambar : 7.3 Proporsi Pasar Menurut Jenisnya di Kabupaten Jayapura
 Figure Proportion of Market by Type in Jayapura Regency
 2018



Sumber :Dinas Perindustrian, Perdagangan Kabupaten Jayapura
 Source :Department of Industry and Trade of Jayapura Regency

Tabel : 7.1.1 Jumlah Koperasi Menurut Jenis di Kabupaten Jayapura
 Table Number of Cooperatives Organization by Type in Jayapura Regency 2018

No	Distrik/ District	Jumlah Koperasi Number of Cooperatives Organization					
		KUD	KSU	KSP	KPN	Kopermas	Puskop
(1)	(2)	(3)	(4)	(5)	(6)	(7)	(8)
1	Kaureh	3	3	-	-	-	-
2	Airu	1	-	-	-	-	-
3	Yapsi	3	-	-	-	-	-
4	Kemtuk	2	3	-	1	-	-
5	KemtukGresi	4	5	-	-	2	-
6	Gresi Selatan	1	1	-	-	1	-
7	Nimboran	-	2	-	1	1	-
8	Namblong	3	5	-	-	1	-
9	Nimbokrang	1	7	-	-	-	-
10	UnurumGuay	1	4	-	-	2	-
11	Demta	1	1	-	-	5	-
12	Yokari	1	-	-	-	-	-
13	Depapre	3	2	1	-	3	-
14	RaveniRara	3	-	-	-	1	-
15	Sentani Barat	1	4	-	1	1	-
16	Waibu	-	2	4	-	-	-
17	Sentani	3	31	8	8	-	-
18	Ebungfau	1	4	-	-	1	-
19	SentaniTimur	2	6	1	1	-	-
Jumlah/Total		34	80	14	13	18	-

Sumber : Dinas Koperasi, Usaha mikro, Kecil dan Menengah Kabupaten Jayapura
 Source : Department of Cooperatives, Micro, Small and Medium Enterprise of Jayapura Regency



Tabel : 7.1.1 Lanjutan/*Continued*
Table

No	Distrik/ District	JumlahKoperasi Number of Cooperatives Organization				
		Ternak	Kopwan	Kopkar	Kop. Angkart an	Kopermas
(1)	(2)	(9)	(10)	(11)	(12)	(13)
1	Kaureh	-	-	1	-	-
2	Airu	-	-	-	-	-
3	Yapsi	-	-	-	-	-
4	Kemtuk	-	-	-	-	-
5	KemtukGresi	-	-	-	-	2
6	Gresi Selatan	-	-	-	-	1
7	Nimboran	-	-	-	-	1
8	Namblong	-	-	-	-	1
9	Nimbokrang	-	-	-	-	-
10	UnurumGuay	-	-	-	-	2
11	Demta	-	-	-	-	5
12	Yokari	-	-	-	-	-
13	Depapre	-	2	-	-	3
14	RaveniRara	-	-	-	-	1
15	Sentani Barat	-	-	-	-	1
16	Waibu	-	1	-	-	-
17	Sentani	-	1	3	3	-
18	Ebungfau	-	-	-	-	1
19	SentaniTimur	-	-	-	-	-
Jumlah/Total		-	4	4	3	18

Sumber :DinasKoperasi, Usaha mikro, Kecil danMenengahKabupatenJayapura

Source :Department of Cooperatives, Micro, Small and Medium Enterprise of Jayapura Regency

Tabel : 7.1.2 Jumlah Industri Kecil dan Menengah Menurut Jenis di Kabupaten Jayapura
 Table Number of Small and Medium Enterprise in Jayapura Regency 2018

No	Distrik/ District	Jumlah Industri Number of Industry					Total
		Pangan	Sandan	Kimia & Bahan Bantuan	Logam & El ktronika	Kerajinan	
(1)	(2)	(3)	(4)	(5)	(6)	(7)	(8)
1	Kaureh	4	-	-	-	-	4
2	Airu	-	-	1	-	-	1
3	Yapsi	19	-	3	1	-	23
4	Kemtuk	-	-	1	-	2	3
5	KemtukGresi	-	-	-	-	1	1
6	Gresi Selatan	-	-	-	-	-	-
7	Nimboran	-	-	4	-	-	4
8	Namblong	-	-	1	-	2	3
9	Nimbokrang	3	2	13	-	14	32
10	UnurumGuay	1	-	1	-	-	2
11	Demta	2	-	-	-	1	3
12	Yokari	2	-	1	-	-	3
13	Depapre	7	-	-	-	6	13
14	RaveniRara	-	-	-	-	-	-
15	Sentani Barat	3	-	-	-	2	5
16	Waibu	4	-	5	-	2	11
17	Sentani	72	52	31	1	45	201
18	Ebungfau	-	-	1	-	3	4
19	SentaniTimur	14	-	2	-	5	21
Jumlah/Total		131	54	64	2	83	334

Sumber : Dinas Perindustrian, Perdagangan Kabupaten Jayapura
 Source : Department of Industry and Trade of Jayapura Regency



Tabel : 7.1.3 JumlahPasarMenurutJenisnya di KabupatenJayapura
 Table Number of Market by Type in Jayapura Regency
 2018

No	Distrik/ District	JumlahPasar Number of Market					Daerah Terpencil	Total
		Tradisional	Modern	Swadaya	Desa			
(1)	(2)	(3)	(4)	(5)	(6)	(7)	(8)	
1	Kaureh	1	-	-	-	-	1	
2	Airu	-	-	-	-	-	-	
3	Yapsi	1	-	-	1	-	2	
4	Kemtuk	-	-	1	-	-	1	
5	KemtukGresi	-	-	-	1	-	1	
6	Gresi Selatan	-	-	-	-	-	-	
7	Nimboran	1	-	-	1	-	2	
8	Namblong	1	-	-	-	-	1	
9	Nimbokrang	1	-	1	1	-	3	
10	UnurumGuay	1	-	-	-	-	1	
11	Demta	1	-	-	-	-	1	
12	Yokari	-	-	-	-	-	-	
13	Depapre	1	-	-	-	-	1	
14	RaveniRara	-	-	-	-	-	-	
15	Sentani Barat	-	-	-	1	-	1	
16	Waibu	1	-	-	-	-	1	
17	Sentani	1	3	-	-	-	4	
18	Ebungfau	-	-	-	-	-	-	
19	SentaniTimur	-	-	-	-	-	-	
Jumlah/Total		10	3	2	5	-	20	

Sumber :DinasPerindustrian, PerdaganganKabupatenJayapura
 Source :Department of Industry and Trade of Jayapura Regency



Tabel : 7.1.4

Jumlah Sarana Perdagangan Menurut Kepemilikannya
di Kabupaten Jayapura

Table

Number of Trading Facilities by Ownership in Jayapura Regency
2018

No	Jenis Usaha/ <i>Type of Business</i>	Pemilik/ <i>Owner</i>		
		Putra Daerah/ <i>Native</i>	Non Putra Daerah/ <i>Not Native</i>	Jumlah/ <i>Total</i>
(1)	(2)	(3)	(4)	(5)
1	Perseroan Terbatas (PT)	21	185	206
2	Koperasi	2	9	11
3	Persekutuan Komanditer (CV)	182	257	439
4	Firma	-	-	-
5	Stasiun Pengisian Bahan Bakar Umum (SPBU)	-	2	2
6	Agen Premiun, Minyak dan Solar (APMS)	-	1	1
7	Agen Minyak Tanah/Bersubsidi (AMT)	-	3	3
8	Hypermarket	-	-	-
9	Supermarket	-	-	-
10	Minimarket	-	-	-
11	Gudang	-	5	5
12	Hotel	1	9	10
13	Penginapan/Resort	-	1	1
14	Karaoke	-	1	1
15	Panti Pijat Tradisional	-	1	1
16	Klinik Pengobatan Tradisional	-	3	3
17	Restoran	-	1	1
18	Rumah Makan	-	26	26
19	Warung Makan	-	34	34
20	Kafe	1	1	2

Sumber : Dinas Perindustrian, Perdagangan Kabupaten Jayapura

Source : Department of Industry and Trade of Jayapura Regency

Tabel/Table 7.1.4 Lanjutan/Continued

No	Jenis Usaha/ <i>Type of Business</i>	Pemilik/Owner		
		Putra Daerah/ <i>Native</i>	Non Putra Daerah/ <i>Not Native</i>	Jumlah/ <i>Total</i>
(1)	(2)	(3)	(4)	(5)
21	Air Isi Ulang	1	42	43
22	Bengkel	1	20	21
23	IndustriMeubel	4	40	44
24	IndustriAlumunium	-	1	1
25	IndustriKerajinanKulit	4	1	5
26	Penjahit/ Konveksi	-	52	52
27	Foto Studio	-	-	-
28	Rental KomputerdanWarnet	-	-	-
29	Kounter	-	-	-
30	KlinikKecantikandan Salon	-	-	-
31	PangkasRambut	-	-	-
32	Optikal	-	-	-
33	Apotik	-	-	-
34	TokoObatBerizin	-	-	-
35	IndustriPandeBesi	-	1	1
36	IndustriBatuTela	6	36	42
37	IndustriTahudan Tempe	-	24	24
38	IndustriPembuatan Roti	-	1	1
39	Industri Batik Papua	4	1	5
40	BudidayaTernakSapi	-	-	-

Sumber :DinasPerindustrian, PerdaganganKabupatenJayapura

Source :Department of Industry and Trade of Jayapura Regency



Tabel : 7.1.5 Realisasi Ekspor per Komoditi di Kabupaten Jayapura
 Table : Export realization in Jayapura regency
 2014

No	Sub Sektor / Komoditi Commodity	Volume (Ton)	Nilai/Value (US\$)
(1)	(2)	(3)	(4)
1	Perkebunan/ <i>Plantation</i> - CPO (Sawit)	49,616,75	101,812,910
2	Hasil Laut/ <i>Sea Product</i> - Udang Beku/ <i>Freezed Shrimp</i>	3,530	9,511,130
3	Hasil Industri/ <i>Industrial Product</i> - Barang Campuran/ <i>Mixed Goods</i>	14,015	15,380,260

Sumber : Dinas Perindustrian, Perdagangan Kabupaten Jayapura
 Source : Department of Industry and Trade of Jayapura Regency



Tabel : 7.1.6 Komoditi yang DiantarPulaukan di KabupatenJayapura
 Table Comodity Trading inter-islands in Jayapura Regency
 2014

No	Komoditi/ Commodity	Volume (Ton)	Nilai/Value (US\$)
(1)	(2)	(3)	(4)
1	Kopra/Copra	1,050	3,650, 780
2	Kakao/Cocoa	2,480	5,860,350
3	CPO	14,015	15,380,260
4	Inti Sawit/ Coconut Core	49,616.75	101,812,910

Sumber :DinasPerindustrian, PerdaganganKabupatenJayapura
 Source :Department of Industry and Trade of Jayapura Regency



Tabel : 7.1.7 Realisasi Eksport Berdasarkan Negara Tujuan di Kabupaten Jayapura
 Table : Export Realization by Destination Country in Jayapura Regency
 2014

No	Tujuan/ Destination	Jenis/ Types	Volume (Ton)	Nilai/Value (US\$)
(1)	(2)	(3)	(4)	(5)
1	Jepang/ Japan	Udang Beku Freezed Shrimp	1,050	3,650,780
2	Hongkong	Udang Beku Freezed Shrimp	2,480	5,860,350
3	PNG	Barang Campuran Mixed Goods	14,015	15,380,260
4	Malaysia	CPO (Sawit)	49,616.75	101,812,910

Sumber : Dinas Perindustrian, Perdagangan Kabupaten Jayapura
 Source : Department of Industry and Trade of Jayapura Regency



Tabel : 7.2.1

Table

Data Pengusahaan PT. PLN Wilayah Papua Cabang Jayapura
 Unit Sentani Dan Genyem
 Data Exploitation PT. PLN Papua Region Jayapura Branch
 Sentani And Genyem Units
 2017

Uraian (1)	Unit	
	Sentani (2)	Genyem (3)
1. Jumlah Mesin Pembangkit		
a. Mesin Kit. Siap Operasi (PLTD/PLTA/PLTM)	4	11
b. Mesin Kit. Tidak Siap Operasi	-	2
2. Daya Terpasang mesin (Kw)	860	5.541
3. Penjualan (Kwh)	7.032.896	829.715
4. Daya tersambung (V.A)	56.024.468	8.154.040
5. Jumlah Pelanggan (org)	34.494	8.806
6. Rupiah Penjualan (Rp.)	8.834.252.484	817.920.456
7. Harga Jual Rata-rata (Rp/Kwh)	1.256	986
8. Jam Nyala (Jam)	126	102
9. Jumlah Trafo (buah)	203	69
10. Jumlah Tiang tegangan Menengah (buah)	3.667	4.398
11. Jumlah Tiang Tegangan rendah	13.608	2.402
12. Panjang jaringan Tegangan Menengah 20kV (Kms)	186.1	220,4
13. Panjang Jaringan tegangan rendah (Kms)	549	158
14. Panjang Sambungan Rumah	1.181	290
15. Total Tiang Lampu Jalan	-	-
16. Total Titik Lampu Jalan	-	-

Sumber : PLN Wilayah X Cabang Jayapura

Source : State Electricity Company Region X Jayapura Branch

08

Transportasi dan Komunikasi

Transportations and Communications

Jumlah Kendaraan Bermotor Aktif
Milik Pemerintah / Swasta
Menurut Jenis Kendaraan
di Kabupaten Jayapura

Number of Government / Private Active
Vehicles by Type in Jayapura Regency

3.762

Plat Hitam

1.202

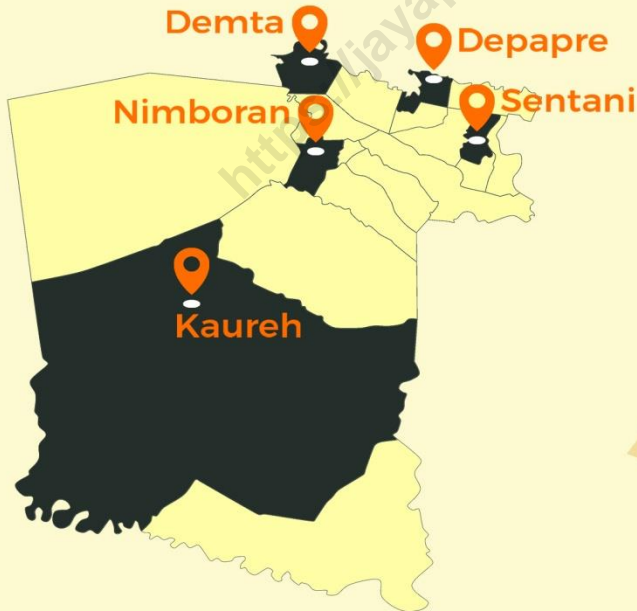
Plat Kuning

47.392

Plat Hitam

2.040

Plat Merah



Keberadaan Kantor Pos
The existence of the Post Office

BAB /Chapter VIII

Transportasi dan Komunikasi / Transportation and Communication

Panjang ruas jalan di Kabupaten Jayapura pada tahun 2018 sepanjang 618.68 km. kondisi ijalan tersebut meliputi 237.36 km kondisi baik, 31.35 km kondisi sedang, 142.45 km kondisi rusak ringan dan 207.52 km dalam keadaan rusak berat.

Jumlah kendaraan aktif untuk transportasi darat di Kabupaten Jayapura pada tahun 2018 (Desember) sebanyak 58.363 unit, dengan perbandingan kendaraan dinas (plat merah) 5 %, pribadi (plat hitam) 92 % dan kendaraan umum (plat kuning) sebesar 3 %.

Pada tahun 2018 banyaknya lalu lintas pesawat udara tertinggi yang melalui pelabuhan udara Sentani terjadi pada bulan Januari yaitu, 2.839 pesawat untuk keberangkatan dan bulan Januari 2.908 pesawat untuk kedatangan. Sedangkan banyaknya lalulintas pesawat udara terendah yang melalui pelabuhan udara Sentani terjadi pada bulan April yaitu, 2.517 pesawat untuk keberangkatan dan bulan Maret yaitu 2.544 pesawat untuk kedatangan.

Jumlah kantor pos di Kabupaten Jayapura sebanyak 5 unit yang terletak di distrik Kaureh, Nimboran, Demta, Depapre, dan Sentani.

The length of the road in the regency of jayapura in 2018 allong the 618.68 km. Road conditions has included 237.36 km, good condition 31.35 km moderate condition, 142.45 km in mild damaged and 207.52 km in severe damaged.

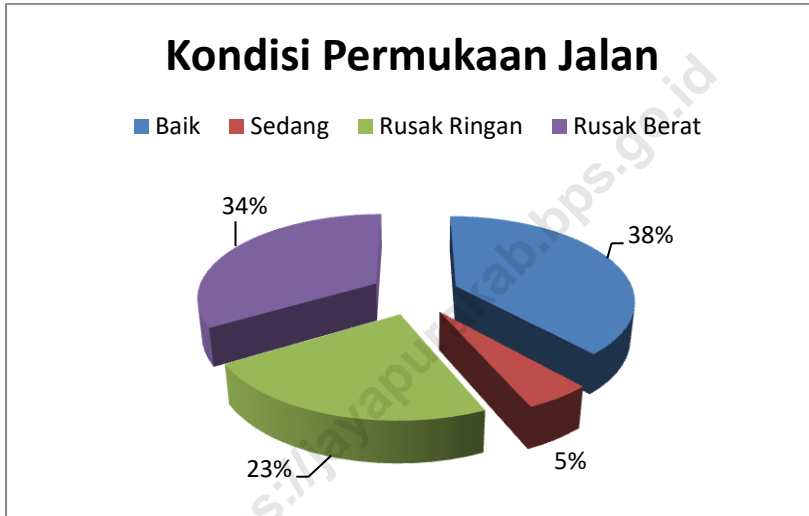
Number of active vehicles for land transportation in Jayapura Regency in 2018 (Desember) was 58.363 units, with the ratio of official vehicles (red plate) 5 %, private (black plate) 92 % and public vehicle (yellow plate) of 3%.

In 2018 the highest number of air traffic through Sentani airport occurred in Januari namely 2.839 air crafts for departures and in Januari namely 2.908 air crafts fo rarrival . While the lowest air traffic that passes Sentani airport occurred in April that is 2.517 air craft for departures and in Maret that is 2.544 aircraft for arrival.

Number of post office in Jayapura regency was 5 units which is located in Kaureh, Nimboran, Demta, Depapre, and Sentani District.

Gambar : 8.1
Figure

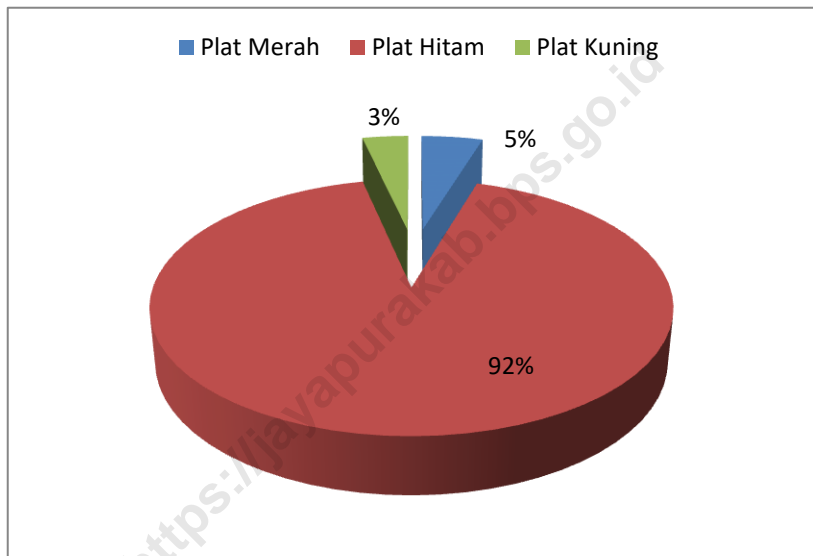
Kondisi Jalan Menurut Permukaan di KabupatenJayapura
conditionsof Road Length by type of Surface
in Jayapura Regency
2018



Sumber :Dinas Pekerjaan Umum dan Perumahan KabupatenJayapura
Source :Department of Public Works and Housing of Jayapura Regency

Gambar : 8.2
Figure

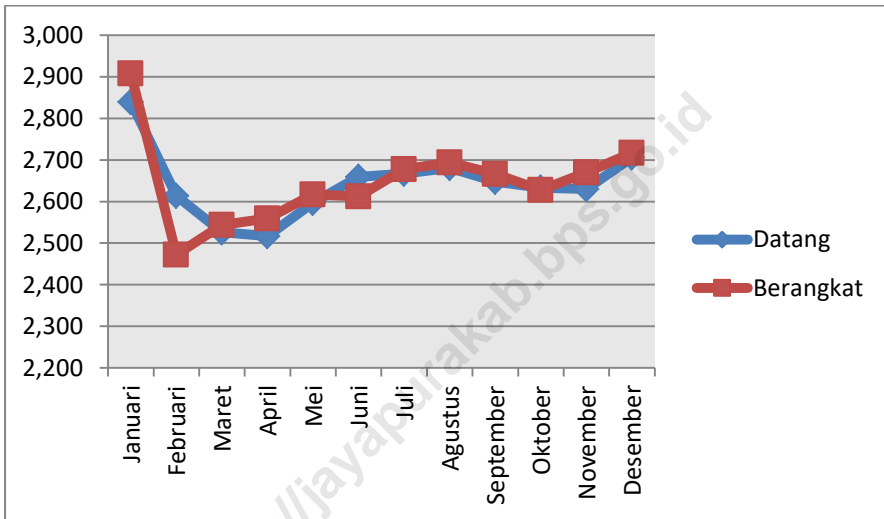
Proporsi Kendaraan bermotor Aktif Menurut Kepemilikan di Kabupaten Jayapura 2018
Proportion of Active Vehicles by Owner in Jayapura Regency September 2018



Sumber : Kantor Samsat Kabupaten Jayapura
Source : *SamsatJayapura Regency*

Gambar : 8.3
Figure

Banyaknya Lalu Lintas Pesawat Udara melalui Pelabuhan Udara Sentani perbulan
Number of Aircraft Traffics in Sentani Airport by Month 2018



Sumber : Bandar Udara Sentani Jayapura
Source : Sentani Airport

Tabel : 8.1.1 Panjang Jalan Menurut Permukaan dan Kondisi Jalan di Kabupaten Jayapura
 Table Length of Road by Type of Surface and Road Condition in Jayapura Regency 2018

No	Distrik/ District	Panjang Ruas (Km)	Kondisi Permukaan Jalan/Road Surface Condition			
			Panjang Tiap Jenis Permukaan (%)			
			Baik	Sedang	Rusak Ringan	Rusak Berat
(1)	(2)	(3)	(4)	(5)	(6)	(7)
1	Kaureh	3	0	3	0	0
2	Airu	-	-	-	-	-
3	Yapsi	34	27.55	2	4.4	0.05
4	Kemtuk	49.35	26.00	9.85	8.4	5.1
5	KemtukGresi	49	9.00	0.4	21.8	17.8
6	Gresi Selatan	30	0	0	30	0
7	Nimboran	62.98	24.20	4.3	5.4	29.08
8	Namblong	8.4	4.25	0	4.15	0
9	Nimbokrang	20.7	7.60	4.2	8.9	0
10	UnurumGuay	29	0	1.05	0	27.95
11	Demta	88.8	38.60	0	20.31	29.89
12	Yokari	-	-	-	-	-
13	Depapre	58.9	20.90	0.9	5.2	31.9
14	RaveniRara	-	-	-	-	-
15	Sentani Barat	34.4	26.90	0.2	1	6.3
16	Waibu	33.98	1.80	0.6	0.93	30.65
17	Sentani	66.96	32.65	4.85	21.66	7.8
18	Ebungfau	43	13.20	0	8.8	21
19	SentaniTimur	6.21	4.71	0	1.5	0
Jumlah/Total		618.68	237.36	31.35	142.45	207.52

Sumber :Dinas Pekerjaan Umum dan Perumahan KabupatenJayapura
 Source :Department of Public Works and Housing of Jayapura Regency

Tabel : 8.1.2 Banyaknya Jembatan Menurut Jenis dan Kondisi di Kabupaten Jayapura
Table Number of Bridge by Type and Conditon in Jayapura Regency 2014

No	Distrik/ District	Banyak Jembatan	Jenis dan Kondisi Jembatan / Type and Condition of bridge					
			Permanen/Concrete (meter)			Semi Permanen/Semi(meter)		
			Baik	Rusak	Jumlah	Baik	Rusak	Jumlah
(1)	(2)	(3)	(4)	(5)	(6)	(7)	(8)	(9)
1	Kaureh	36	40.0	-	40.0	-	-	-
2	Airu	-	-	-	-	-	-	-
3	Yapsi	-	-	-	-	-	-	-
4	Kemtuk	26	30.0	15.0	45.0	30.0	-	30.0
5	KemtukGresi	-	-	-	-	-	-	-
6	Gresi Selatan	-	-	-	-	-	-	-
7	Nimboran	10	60.0	-	60.0	9.0	-	9.0
8	Namblong	-	-	-	-	-	-	-
9	Nimbokrang	12	-	-	-	25.0	16.5	41.5
10	UnurumGuay	-	-	-	-	-	-	-
11	Demta	6	-	24.0	24.0	-	-	-
12	Yokari	-	-	-	-	-	-	-
13	Depapre	13	70.0	84.0	154.0	18.0	-	18.0
14	RaveniRara	1	-	-	-	18.0	-	18.0
15	Sentani Barat	3	-	-	-	30.0	-	30.0
16	Waibu	-	-	-	-	-	-	-
17	Sentani	18	220.0	-	220.0	-	30.0	30.0
18	Ebungfau	-	-	-	-	-	-	-
19	SentaniTimur	-	-	-	-	-	-	-
Jumlah/Total		125	420.0	123.0	543.0	130.0	46.5	176.5

Sumber :Dinas Pekerjaan Umum dan Perumahan KabupatenJayapura
 Source :Department of Public Works and Housing of Jayapura Regency

Tabel/Table 8.1.2 Lanjutan/Continued

No	Distrik/ District	Banyak Jembatan	Jenis dan Kondisi Jembatan / Type and Condition of Bridge					
			Kayu/Wood (meter)			Loging/Logging (meter)		
			Baik	Rusak	Jumlah	Baik	Rusak	Jumlah
(1)	(2)	(3)	(4)	(5)	(6)	(7)	(8)	(9)
1	Kaureh	35	-	-	-	-	440.0	440.0
2	Airu	-	-	-	-	-	-	-
3	Yapsi	-	-	-	-	-	-	-
4	Kemtuk	22	-	-	-	-	306.0	306.0
5	KemtukGresi	-	-	-	-	-	-	-
6	Gresi Selatan	-	-	-	-	-	-	-
7	Nimboran	7	-	-	-	-	88.0	88.0
8	Namblong	-	-	-	-	-	-	-
9	Nimbokrang	10	-	-	-	-	123.0	123.0
10	UnurumGuay	-	-	-	-	-	-	-
11	Demta	5	-	-	-	-	86.0	86.0
12	Yokari	-	-	-	-	-	-	-
13	Depapre	-	-	-	-	-	-	-
14	RaveniRara	-	-	-	-	-	-	-
15	Sentani Barat	2	-	-	-	-	17.0	17.0
16	Waibu	-	-	-	-	-	-	-
17	Sentani	1	-	-	-	-	8.0	8.0
18	Ebungfau	-	-	-	-	-	-	-
19	SentaniTimur	-	-	-	-	-	-	-
Jumlah/Total		82	-	-	-	-	1,068.0	1,068.0

Sumber :Dinas Pekerjaan Umum dan Perumahan KabupatenJayapura
 Source :Department of Public Works and Housing of Jayapura Regency

Tabel : 8.2.1 Jumlah Kendaraan bermotor Aktif Milik Pemerintah / Swasta Menurut Jenis Kendaraan di Kabupaten Jayapura
Number of Government /Private Active Vehicles by Type in Jayapura Regency
 Desember 2018

Jenis Kendaraan <i>Vehicles</i>	Jenis Plat Nopol/ <i>Kind of Plat</i>			Jumlah/ <i>Total</i>
	Plat Merah/ <i>Red</i>	Plat Hitam/ <i>Black</i>	Plat Kuning/ <i>Yellow</i>	
(1)	(2)	(3)	(4)	(5)
1. Sedan	8	13520	18	161
2. Jeep	38	263	2	303
3. Minibus	260	3762	1202	5224
4. Mikrobus	40	14	20	74
5. Bus	3	2	1	6
6. Pick up	202	1398	91	1691
7. Blind Van	-	7	-	7
8. Light Truck	50	498	641	1189
9. Truck	3	61	68	132
10. Ransus	4	-	-	4
11. Ambulance	33	-	6	39
12. Mobil Jenasah	-	1	-	1
13. Sepeda Motor R 2	2040	47.392	-	49432
14. Sepeda motor R-3	68	32	-	100
15. Lainnya	-	-	-	-
Jumlah/Total	2.749	53.565	2.049	58.363

Sumber : Kantor Samsat Kabupaten Jayapura
 Source : *Samsat Jayapura Regency*

Tabel : 8.3.1 Jumlah Kantor Pos Menurut Distrik di Kabupaten Jayapura
 Table : Number of Post Office by District in Jayapura Regency
 2018

No	Distrik/District	Jumlah/Total
(1)	(2)	(3)
1	Kaureh	1
2	Airu	-
3	Yapsi	-
4	Kemtuk	-
5	KemtukGresi	-
6	Gresi Selatan	-
7	Nimboran	-
8	Namblong	-
9	Nimbokrang	1
10	UnurumGuay	-
11	Demta	1
12	Yokari	-
13	Depapre	1
14	RaveniRara	-
15	Sentani Barat	-
16	Waibu	-
17	Sentani	1
18	Ebungfau	-
19	SentaniTimur	-
Jumlah/Total		5

Sumber : Kantor Pos Jayapura
 Source : Jayapura Post Office

Tabel : 8.3.2 Jumlah Paket Pos yang Dikirim Menurut Jenis dan Distrik di Kabupaten Jayapura
Table Number of Post Packages Sent by Type and District in Jayapura Regency 2018

No	Distrik/ District	Jenis Paket Pos/Type of Package			
		Dalam Negeri/Domestic		Luar Negeri/Overseas	
		Standar/ Standard	Prioritas/ Priority	Standar/ Standard	Prioritas/ Priority
(1)	(2)	(3)	(4)	(5)	(6)
1	Kaureh	38	-	-	-
2	Airu	-	-	-	-
3	Yapsi	-	-	-	-
4	Kemtuk	-	-	-	-
5	KemtukGresi	-	-	-	-
6	Gresi Selatan	-	-	-	-
7	Nimboran	-	-	-	-
8	Namblong	-	-	-	-
9	Nimbokrang	14	-	-	-
10	UnurumGuay	-	-	-	-
11	Demta	2	-	-	-
12	Yokari	-	-	-	-
13	Depapre	29	-	-	-
14	RaveniRara	-	-	-	-
15	Sentani Barat	-	-	-	-
16	Waibu	-	-	-	-
17	Sentani	4263	69	69	-
18	Ebungfau	-	-	-	-
19	SentaniTimur	-	-	-	-
Jumlah/Total		4346	69	69	-

Sumber : Kantor Pos Jayapura
 Source : Jayapura Post Office

Tabel : 8.3.3 Jumlah Wesel Pos yang Dikirim Menurut Jenis dan Distrik di Kabupaten Jayapura
Table Number of Money Order Sent by Type and District in Jayapura Regency 2018

No	Distrik/ District	Wesel Pos/Money Order			
		Dalam Negeri/Domestic		Luar Negeri/Overseas	
		Standar/ Standard	Prioritas/ Priority	Standar/ Standard	Prioritas/ Priority
(1)	(2)	(3)	(4)	(5)	(6)
1	Kaureh	-	1337	-	-
2	Airu	-	-	-	-
3	Yapsi	-	-	-	-
4	Kemtuk	-	-	-	-
5	KemtukGresi	-	-	-	-
6	Gresi Selatan	-	-	-	-
7	Nimboran	-	-	-	-
8	Namblong	-	-	-	-
9	Nimbokrang	18	517	-	1
10	UnurumGuay	-	-	-	-
11	Demta	2	1466	-	-
12	Yokari	-	-	-	-
13	Depapre	-	128	-	-
14	RaveniRara	-	-	-	-
15	Sentani Barat	-	-	-	-
16	Waibu	-	-	-	-
17	Sentani	136	4540	-	30
18	Ebungfau	-	-	-	-
19	SentaniTimur	-	-	-	-
Jumlah/Total		156	7988	-	31

Sumber : Kantor Pos Jayapura
 Source : Jayapura Post Office

Tabel : 8.3.4 Jumlah Wesel Pos yang Diterima Menurut Jenis dan Distrik di Kabupaten Jayapura
Table Number of Postal Money Order Received by Type and District in Jayapura Regency 2017

No	Distrik/ District	Wesel Pos Dalam Negeri/ Domestic Money Order		Wesel Pos Luar Negeri/ Overseas Money Order	
		Standar/ Standard	Prioritas/ Priority	Standar/ Standard	Prioritas/ Priority
(1)	(2)	(3)	(4)	(5)	(6)
1	Kaureh	2	52	-	-
2	Airu	-	-	-	-
3	Yapsi	-	-	-	-
4	Kemtuk	-	-	-	-
5	KemtukGresi	-	-	-	-
6	Gresi Selatan	-	-	-	-
7	Nimboran	-	-	-	-
8	Namblong	-	-	-	-
9	Nimbokrang	-	262	-	6
10	UnurumGuay	-	-	-	-
11	Demta	2	442	-	-
12	Yokari	-	-	-	-
13	Depapre	-	61	-	2
14	RaveniRara	-	-	-	-
15	Sentani Barat	-	-	-	-
16	Waibu	-	-	-	-
17	Sentani	44	2161	-	271
18	Ebungfau	-	-	-	-
19	SentaniTimur	-	-	-	-
Jumlah/Total		48	2978	-	279

Sumber : Kantor Pos Jayapura
 Source : Jayapura Post Office

Tabel : 8.3.5 Jumlah Besar Uang Wesel Pos yang dikirim Menurut Jenis Dan Distrik di Kabupaten Jayapura
Table Amount of Postal Money Order Sent by Type and District in Jayapura Regency 2018

No	Distrik/ District	Wesel Pos Dalam Negeri/ Domestic Money Order		Wesel Pos Luar Negeri/ Overseas Money Order	
		Standar/ Standard	Prioritas/ Priority	Standar/ Standard	Prioritas/ Priority
(1)	(2)	(3)	(4)	(5)	(6)
1	Kaureh	-	3.332.973.250	-	-
2	Airu	-	-	-	-
3	Yapsi	-	-	-	-
4	Kemtuk	-	-	-	-
5	KemtukGresi	-	-	-	-
6	Gresi Selatan	-	-	-	-
7	Nimboran	-	-	-	-
8	Namblong	-	-	-	-
9	Nimbokrang	13.750.000	934.998.159	-	1.590.000
10	UnurumGuay	-	-	-	-
11	Demta	900.000	2.624.820.400	-	-
12	Yokari	-	-	-	-
13	Depapre	-	-	-	-
14	RaveniRara	-	-	-	-
15	Sentani Barat	-	-	-	-
16	Waibu	-	-	-	-
17	Sentani	56.490.000	6.355286.187	-	106.429773
18	Ebungfau	-	-	-	-
19	SentaniTimur	-	-	-	-
Jumlah/Total		71.140.000	13.478.622.996	-	108.019.773

Sumber : Kantor Pos Jayapura
 Source : Jayapura Post Office

Tabel : 8.3.6 Jumlah Besar Uang Wesel Pos yang Diterima Menurut Jenis Dan Distrik di Kabupaten Jayapura
Table Amount of Postal Money Order Received by Type and District in Jayapura Regency 2018

No	Distrik/ District	Wesel Pos Dalam Negeri/ Domestic Money Order		Wesel Pos Luar Negeri/ Overseas Money Order	
		Standar/ Standard	Prioritas/ Priority	Standar/Standard	Prioritas/ Priority
(1)	(2)	(3)	(4)	(5)	(6)
1	Kaureh	830.000	115.982.000	-	-
2	Airu	-	-	-	-
3	Yapsi	-	-	-	-
4	Kemtuk	-	-	-	-
5	KemtukGresi	-	-	-	-
6	Gresi Selatan	-	-	-	-
7	Nimboran	-	-	-	-
8	Namblong	-	-	-	-
9	Nimbokrang	-	192.071.600	-	16.886.400
10	UnurumGuay	-	-	-	-
11	Demta	900.000	486.420.000	-	-
12	Yokari	-	-	-	-
13	Depapre	-	34.630.000	-	2.968.000
14	RaveniRara	-	-	-	-
15	Sentani Barat	-	-	-	-
16	Waibu	-	-	-	-
17	Sentani	5.671.000	2.756.485.788	-	732.370.900
18	Ebungfau	-	-	-	-
19	SentaniTimur	-	-	-	-
Jumlah/Total		7.401.000	3.585.589.388	-	752.225.300

Sumber : Kantor Pos Jayapura
 Source : Jayapura Post Office

Tabel : 8.4.1 Banyaknya Lalu Lintas Pesawat Udara melalui Pelabuhan Udara Sentani per-Bulan

Table *Number of Aircraft traffic in Sentani Airport by Month 2018*

Bulan/ Month	Banyaknya Pesawat/ Number of Aircraft	
	Berangkat/ Departures	Datang/ Arrivals
(1)	(2)	(3)
1. Januari	2839	2908
2. Februari	2614	2472
3. Maret	2526	2544
4. April	2517	2559
5. Mei	2597	2617
6. Juni	2659	2612
7. Juli	2667	2678
8. Agustus	2681	2694
9. September	2648	2666
10. Oktober	2633	2628
11. November	2630	2670
12. Desember	2706	2717

Sumber : Bandar Udara Sentani Jayapura

Source : Sentani Airport

Tabel : 8.4.2 Jumlah Arus lalu Lintas Barang / Cargo Melalui Pelabuhan udara Sentani per-bulan
 Table *Number of Cargo Traffic in Sentani Airport by Month* 2018

Bulan/ Month	Banyaknya Barang/Number of Cargo (Kg)	
	Bongkar/ Unloaded	Muat/ Load
(1)	(2)	(3)
1. Januari	959.170	12.024.142
2. Februari	897.848	11.856.129
3. Maret	715.258	1.204.667
4. April	620.539	10.747.640
5. Mei	963.962	11.973.741
6. Juni	799.044	9.476.007
7. Juli	810.241	11.163.788
8. Agustus	895.872	8.660.052
9. September	1.554.182	10.360.388
10. Oktober	1.079.108	10.930.240
11. November	966.690	11.702.900
12. Desember	965.665	12.447.989

Sumber : Bandar Udara Sentani Jayapura
 Source :*Sentani Airport*

Tabel : 8.4.3
Table

Jumlah arus Penumpang Dewasa yang Datang, Transit dan Berangkat melalui Pelabuhan Udara Sentani Per-Bulan
Number travel of Passenger adult that Arrive, Transit and Depart in Sentani Airport by Month
2018

Bulan/ Month	Banyaknya Penumpang Dewasa/ Number of Passengers adult		
	Datang/ Arrivals	Berangkat/ Departures	Transit/ Transit
(1)	(2)	(3)	(4)
1. Januari	88.586	82.429	15.973
2. Februari	72.117	72.609	12.497
3. Maret	79.476	83.549	12.569
4. April	82.265	83.351	14.066
5. Mei	75.661	81.856	16.616
6. Juni	83.191	92.744	17.200
7. Juli	97.840	93.072	21.087
8. Agustus	91.519	89.215	17.486
9. September	85.407	84.579	15.470
10. Oktober	81.355	83.540	15.336
11. November	77.990	79.172	15.127
12. Desember	72.073	83.269	15.666

Sumber : Bandar Udara Sentani Jayapura
Source :Sentani Airport

Tabel : 8.4.4
Table

Jumlah arus Penumpang Anak yang Datang, Transit dan Berangkat melalui Pelabuhan Udara Sentani Per-Bulan
Number travel of Passenger Child that Arrive, Transit and Depart in Sentani Airport by Month
2018

Bulan/ Month	Banyaknya Penumpang Anak/ Number of Passengers Child		
	Datang/ Arrivals	Berangkat/ Departures	Transit/ Transit
(1)	(2)	(3)	(4)
1. Januari	6044	5660	826
2. Februari	3096	3164	446
3. Maret	3238	3377	414
4. April	3340	2919	403
5. Mei	3138	3256	519
6. Juni	5985	6025	951
7. Juli	5427	5076	1032
8. Agustus	3598	3314	664
9. September	3052	2683	508
10. Oktober	2691	2468	439
11. November	2300	2177	358
12. Desember	4142	4143	616

Sumber : Bandar Udara Sentani Jayapura
Source :Sentani Airport

Tabel : 8.4.5
Table

Jumlah arus Penumpang Bayi yang Datang, Transit dan Berangkat melalui Pelabuhan Udara Sentani Per-Bulan
Number travel of Passenger Baby that Arrive, Transit and Depart in Sentani Airport by Month
2018

Bulan/ Month	Banyaknya Penumpang Bayi/ Number of Passengers Baby		
	Datang/ Arrivals	Berangkat/ Departures	Transit/ Transit
(1)	(2)	(3)	(4)
1. Januari	2669	2513	424
2. Februari	1833	1832	307
3. Maret	2271	2021	293
4. April	1854	1851	326
5. Mei	1698	1858	389
6. Juni	2444	2570	416
7. Juli	2527	2218	568
8. Agustus	2274	2121	401
9. September	2091	1873	387
10. Oktober	1821	1769	367
11. November	1665	1640	334
12. Desember	1843	2031	380

Sumber : Bandar Udara Sentani Jayapura
Source :Sentani Airport

Tabel : 8.4.6 Jumlah Arus lalu Lintas Bagasi Pesawat Udara melalui Pelabuhan Udara Sentani Per-Bulan
 Table Number of Baggage which is Loaded and Unloaded in Sentani Airport by Month 2018

Bulan/ Month	Banyaknya Bagasi (Kg)/ Number of Baggage	
	Bongkar/ Unloaded	Muat/ Load
(1)	(2)	(3)
1. Januari	1.043.47	1.180.279
2. Februari	752.020	914.125
3. Maret	790.379	1.001.590
4. April	828.628	930.038
5. Mei	777.732	959.287
6. Juni	880.120	1.166.597
7. Juli	1.048.301	1.123.732
8. Agustus	979.020	1.114.888
9. September	863.197	959.391
10. Oktober	820.692	949.973
11. November	771.224	922.088
12. Desember	844.084	1050.441

Sumber : Bandar Udara Sentani Jayapura
 Source :Sentani Airport

Tabel : 8.4.7
Table

Jumlah Arus lalu Lintas Pos dan Paket yang Diangkut oleh Pesawat Udara melalui Pelabuhan Udara Sentani Per-Bulan
Number of Posted Mail and Package Transported by Aircraft in Sentani Airport by Month
2018

Bulan/ Month	Banyaknya Pos dan Paket (Kg)/ Number of Posted Mail and Package	
	Bongkar/ Unloaded	Muat/ Load
(1)	(2)	(3)
1. Januari	12.742	11.908
2. Februari	10.523	10.625
3. Maret	16.285	12.560
4. April	13.656	14.178
5. Mei	20.357	13.094
6. Juni	22.647	14.539
7. Juli	55.829	38.085
8. Agustus	20.448	12.217
9. September	18.865	12.712
10. Oktober	14.590	12.940
11. November	13.866	12.345
12. Desember	15.207	12.863

Sumber : Bandar Udara Sentani Jayapura
Source :Sentani Airport

09

Pariwisata dan Akomodasi

Tourism and Accomodation

Terjadi Peningkatan Jumlah Pengunjung Wisatawan Nusantara dan Mancanegara

There is an increase in Number of Domestic Travelers and Foreign Tourists

2010

2018



Jumlah Biro Perjalanan Terdaftar
Number of Registered Travel Agents

24 Sentani



BAB/Chapter IX

PariwisatadanAkomodasi / *Tourism and Accommodation*

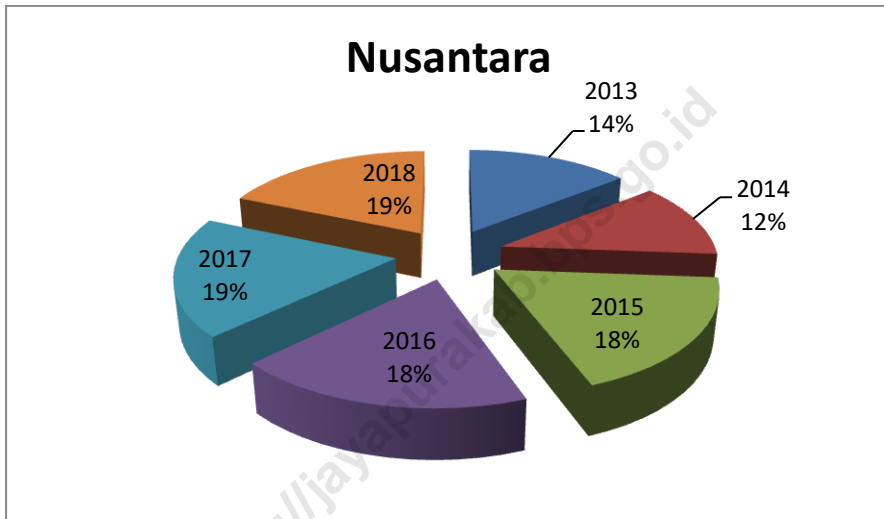
Terdapat 41 Objek Budaya dan Pariwisata di KabupatenJayapura.

There are41 Cultureand Tourism Attractions in Jayapura Regency.

Jumlah wisatawan yang berkunjung ke Kabupaten Jayapura pada tahun 2018 sebanyak 112,857 orang. Dimana 655 diantaranya adalah wisatawan mancanegara.

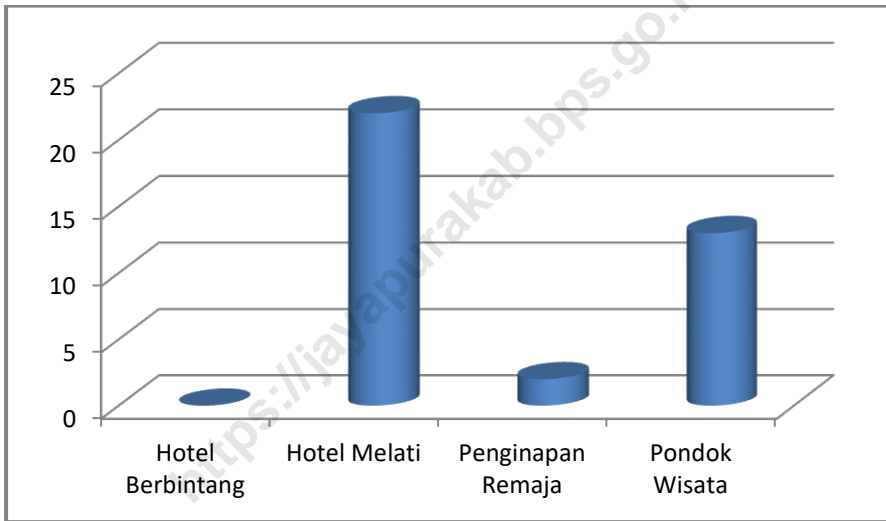
The number of tourists visiting Jayapura in 2018 was 112,857 people. Where 655 of them are foreign tourists.

Gambar : 9.1 **Persentase Kunjungan Wisatawan Nusantara di Kabupaten Jayapura**
Figure Percentation of Domestic Tourists In Jayapura Regency
2013-2018



Sumber : Dinas Kebudayaan dan Pariwisata Kabupaten Jayapura
Source: Department of Culture and Tourism of Jayapura Regen

Gambar : 9.2 Jumlah Akomodasi Penginapan Menurut Jenis di Kabupaten Jayapura
Number of Lodging Accommodations in Jayapura Regency 2016



Sumber : Dinas Kebudayaan dan Pariwisata Kabupaten Jayapura
 Source: *Department of Culture and Tourism of Jayapura Regency*

Tabel : 9.1.1 Objek Budaya dan Pariwisata di Kabupaten Jayapura
 Table Culture and Tourism Attractions Jayapura Regency
 2016

No	Nama Tempat/ Placename	Lokasi/Location
(1)	(2)	(3)
1	Danau Sentani	Sentani, Sentani Timur, Ebungfau, Waibu
2	Danau Love/Telaga Love	Ebungfau
3	Lukisan Tradisional di ataskulitkayu	Sentani Timur (Asei Besar)
4	Kolam Pemancingan	Sentani (Dobonsolo)
5	Tugu Mac Arturt	Sentani (Sentani Kota)
6	Kali Suemba	Sentani (Hinekombe)
7	Telaga Busaring	Sentani (Hinekombe)
8	Air Terjun Pos 7	Sentani (Sereh)
9	Situs Megalitik Tutari	Waibu (Doyo Lama)
10	Telaga Ombe, Telaga Merah, Telaga Bakukang	Waibu (Doyo Lama)
11	Rumah Adat Suku Kaway	Waibu (Doyo Baru)
12	Peti Batu	Waibu (Kwadeware)
13	Pemandian Kali Damsari	Sentani Barat (Dosay)
14	Landasan Meriam Tentara Sekutu	Sentani Barat (Dosay)
15	Dmo Sre (Batu Berjalan), Dmo Gantung (Batu Gantung), Dmo Kiray (Batu Kiray), Dmo Dzert (Batu tempat penyimpanan harta budaya)	Sentani Barat (Maribu)
16	Tankiminyak Tentara Sekutu PD II	Depapre (Waiya)
17	Pantai Amay, Pantai Harlem	Depapre (Tablasupa)
18	Pantai Tablanusu, (berkerikil hitam), Telaga Air Tawar, Pantai Bitiyayo, Tugu Masuknya Injil	Depapre (Entiyebo)
19	Batu Sukun	Depapre (Yepase)
20	Pantai Sauwa	Depapre (Dormena)

Sumber : Dinas Kebudayaan dan Pariwisata Kabupaten Jayapura
 Source: Department of Culture and Tourism of Jayapura Regency

Tabel : 9.1.1 Lanjutan / *Continued*
Table

No	NamaTempat/ <i>Placename</i>	Lokasi/ <i>Location</i>
(1)	(2)	(3)
21	Tembikardan Tanah liatbahankapakbatu	RaveniRara (OrmuWari)
22	PantaiBukisi	Yokari (Maruway)
23	PantaiMeukisi	Yokari (Meukisi)
24	Goa Marway (Goa Kalelawar)	Yokari (Maruway)
25	Goa Mamda	Kemtuk (Mamda)
26	PusatPenyebaranHartaBudaya	KemtukGresi (Pupehabu)
27	Tapak Kaki Wairam	KemtukGresi (Pupehabu)
28	FosilSagu	KemtukGresi (Bring)
29	TuguPeringatanMasuknyaInjil	Nimboran (Tabri)
30	TuguPeringatanPertanian	Nimboran (Tabri)
31	TuguMonumenJepang	Nimboran (SarmaiKrang)
32	Museum perubahanperadabanpertanian	Nimboran (SarmaiKrang)
33	Kawasanekowisataminatkhusus (burung endemic Papua)	NimbokrangNimbokrang
34	Pemandian Kali Biru	Nimbokrang (Berap)
35	PantaiWesapan	Demta (MurisBesar)
36	PantaiTarfia, Pantai Air Kecil	Demta (Kamdera)
37	FosilManusiaRaksasa	Demta (Ambora)
38	Goa Osen	Kaureh (Lapua)
39	Air TerjunPenta	Airu (Naira)
40	Kali Andreas	Airu (HuluAtas)

Sumber : Dinas Kebudayaan dan Pariwisata Kabupaten Jayapura
Source: *Department of Culture and Tourism of Jayapura Regency*

Tabel : 9.1.2 Jumlah Pengunjung Wisatawan Nusantara dan Mancanegara di Kabupaten Jayapura
 Number of Domestic Travelers and Foreign Tourists in Jayapura Regency
 2010 -2018

Tahun/ Year	Jumlah Wisatawan/ Number of Travelers		
	Nusantara/ Domestic	Mancanegara/ Foreign Tourists	Jumlah/Total
(1)	(2)	(3)	(4)
2010	79,899	663	80,562
2011	79,244	675	79,919
2012	83,298	318	83,616
2013	86,400	612	87,012
2014	71,600	210	72,110
2015	110,092	558	110,650
2016	112,299	177	112,476
2017	112,252	435	112,857
2018	112,202	655	112,857
Jumlah/Total	662,832	3,512	618,445

Sumber : Dinas Kebudayaan dan Pariwisata Kabupaten Jayapura
 Source: Department of Culture and Tourism of Jayapura Regency

Tabel : 9.2.1 Hotel di Kabupaten Jayapura Beserta Klasifikasi dan Jumlah kamar
Table : *Names of Hotel in Jayapura Regency, It's Classification and Numbers of Room*
2018

No	Nama Hotel/ Hotel Name	Klasifikasi/ Classification	Jumlah Kamar/ Number of Rooms
(1)	(2)	(3)	(4)
1	Sentani Garden (Sentani Indah Hotel)	Bintang	100
2	Hotel surya	Non Bintang	9
3	Hotel Flamboyan	Non Bintang	23
4	Hotel Pelangi	Non Bintang	17
5	Hotel SemeruAmaron	Non Bintang	20
6	Hotel Mansapurani	Non Bintang	22
7	Hotel RatnaManunggal	Non Bintang	33
8	Hotel Minang Jaya	Non Bintang	18
9	Hotel Jaguar	Non Bintang	7
10	Hotel Rasen	Non Bintang	58
11	Hotel Ratna Indah	Non Bintang	33
12	Hotel Tahara	Non Bintang	25
13	Hotel Sentani Raya	Non Bintang	40
14	Hotel Surya Jaya	Non Bintang	15
15	Hotel Metta Star	Non Bintang	21
16	Hotel Renggali	Non Bintang	25

Sumber : BPS KabupatenJayapura
Source : BPS Jayapura Regency

Tabel : 9.2.1 Lanjutan/ *Continued*
Table

No	Nama Hotel/ <i>Hotel Name</i>	Klasifikasi/ <i>Classification</i>	Jumlah Kamar/ <i>Number of Rooms</i>
(1)	(2)	(3)	(4)
17	Hotel Sinar	Non Bintang	18
18	Hotel Citra Buana	Non Bintang	24
19	Hotel Traveler	Non Bintang	120
20	Hotel Kemiri Raya	Non Bintang	10
21	Hotel J" FIVE "	Non Bintang	9
22	Hotel Berkat	Non Bintang	41
23	Hotel Endit	Non Bintang	4
24	Hotel Merbau	Non Bintang	20

Sumber : BPS KabupatenJayapura
Source : *BPS Jayapura Regency*

Tabel : 9.2.2 Jumlah Akomodasi Penginapan Menurut Jenis di Kabupaten Jayapura
 Table : Number of Lodging Accommodations by Type in Jayapura Regency 2018

No	Distrik/ District	Jumlah Akomodasi Penginapan/ Number of Lodging Accommodations				
		Hotel Berbintang	Hotel Melati/ Losmen/ Penginapan	Penginapan Remaja	Pondok Wisata	Lainnya
(1)	(2)	(3)	(4)	(5)	(6)	(7)
1	Kaureh	-	-	-	-	-
2	Airu	-	-	-	-	-
3	Yapsi	-	-	-	-	-
4	Kemtuk	-	-	-	-	-
5	KemtukGresi	-	-	-	-	-
6	Gresi Selatan	-	-	-	-	-
7	Nimboran	-	-	-	-	-
8	Namblong	-	-	-	-	-
9	Nimbokrang	-	-	-	1	-
10	UnurumGuay	-	-	-	-	-
11	Demta	-	-	-	-	-
12	Yokari	-	-	-	-	-
13	Depapre	-	3	-	12	-
14	RaveniRara	-	-	-	-	-
15	Sentani Barat	-	-	-	-	-
16	Waibu	-	-	-	-	-
17	Sentani	4	24	-	1	-
18	Ebungfau	-	-	-	-	-
19	SentaniTimur	-	1	-	1	-
Jumlah		4	28	-	15	-

Sumber : Dinas Kebudayaan dan Pariwisata Kabupaten Jayapura
 Source : Department of Culture and Tourism of Jayapura Regency

Tabel : 9.2.3 Jumlah Restoran, Rumah Makan, Warung Makan, dan Kantin yang Terdaftar di Kabupaten Jayapura
Table Number of Elite Restaurants, Restaurants, Food Stalls, and Canteen Listed in Jayapura Regency 2018

No	Distrik/ District	Jumlah/ Number of			
		Restoran/ Elite Restaurants	Rumah Makan/ Restaurants	Warung Makan/ Food Stalls	Kantin/ Café/ Canteen
(1)	(2)	(3)	(4)	(5)	(6)
1	Kaureh	-	-	-	-
2	Airu	-	-	-	-
3	Yapsi	-	-	-	-
4	Kemtuk	-	-	-	-
5	KemtukGresi	-	-	-	-
6	Gresi Selatan	-	-	-	-
7	Nimboran	-	-	7	-
8	Namblong	-	-	21	-
9	Nimbokrang	-	-	1	-
10	UnurumGuay	-	-	1	-
11	Demta	-	-	3	-
12	Yokari	-	-	-	-
13	Depapre	-	-	3	-
14	RaveniRara	-	-	-	-
15	Sentani Barat	-	-	2	-
16	Waibu	-	-	-	-
17	Sentani	-	93	88	17
18	Ebungfau	-	-	-	-
19	SentaniTimur	4	1	3	-
Jumlah/Total		4	94	129	17

Sumber : Dinas Kebudayaan dan Pariwisata Kabupaten Jayapura
 Source : Department of Culture and Tourism of Jayapura Regency

Tabel : 9.2.4

Jumlah Panti Pijat dan Biro Perjalanan Terdaftar
di Kabupaten Jayapura

Table

*Number of Massage Parlors and Registered Travel Agents
in Jayapura Regency
2018*

No	Distrik/ District	Jumlah/ Number of	
		Panti Pijat/ Massage Parlors	Biro Perjalanan/ Travel Agents
(1)	(2)	(3)	(4)
1	Kaureh	-	-
2	Airu	-	-
3	Yapsi	-	-
4	Kemtuk	-	-
5	KemtukGresi	-	-
6	Gresi Selatan	-	-
7	Nimboran	-	-
8	Namblong	-	-
9	Nimbokrang	-	-
10	UnurumGuay	-	-
11	Demta	-	-
12	Yokari	-	-
13	Depapre	-	-
14	RaveniRara	-	-
15	Sentani Barat	-	-
16	Waibu	-	-
17	Sentani	3	24
18	Ebungfau	-	-
19	SentaniTimur	-	-
Jumlah/Total		3	24

Sumber : Dinas Kebudayaan dan Pariwisata Kabupaten Jayapura
Source: Department of Culture and Tourism of Jayapura Regency

10

Ekonomi dan Keuangan

Economic and Finance



Angaran Pendapatan dan Belanja Daerah

Revenue and Expenditure Budgeting

2017

1.266.434.424.234

2018

1.295.347.561.391

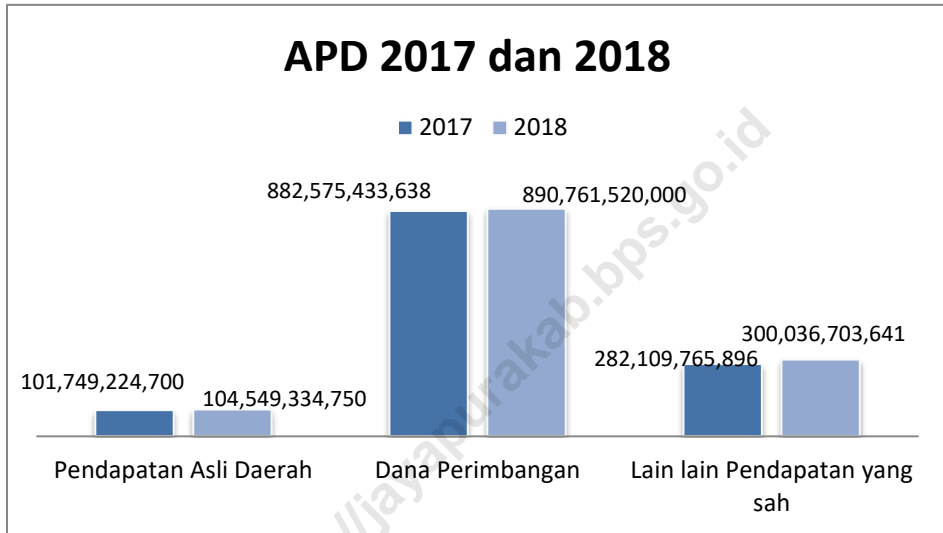
**Ekonomi dan Keuangan / Economic and Finance**

Produk Domestik Regional Bruto (PDRB) atas dasar harga berlaku Kabupaten Jayapura pada tahun 2018 sebesar 14522,30miliar rupiah dibandingkan dengan tahun 2017 sebesar 12891,35miliar rupiah, sedangkan untuk PDRB atas dasar harga konstan sebesar 9.319,23miliarrupiah meningkat dari tahun 2017 yang nilainya 8.649,63miliar rupiah.

Gross Domestic Regional Product (GDRP) of Jayapura Regency in 2018 is 14522,30million rupiahs, it is increase from 12891,35million rupiahs in 2017 for GDRP at current price, meanwhile GDRP at constant price also increase to 9.319,23million rupiahs from the 2017 value 8.649,63millions rupiahs.

Gambar : 10.1
Figure

Anggaran Pendapatan Daerah Kabupaten Jayapura
Jayapura Regency's Revenue Budgeting
2017-2018



Sumber : Bagian Administrasi Keuangan Sekretaris Daerah Kabupaten Jayapura
Source : Financial Administration Regional Secretary of Jayapura regency

Gambar : 10.2
Figure

Anggaran Belanja Daerah Kabupaten Jayapura
Jayapura Regency's Expenditure Budgeting
2017-2018

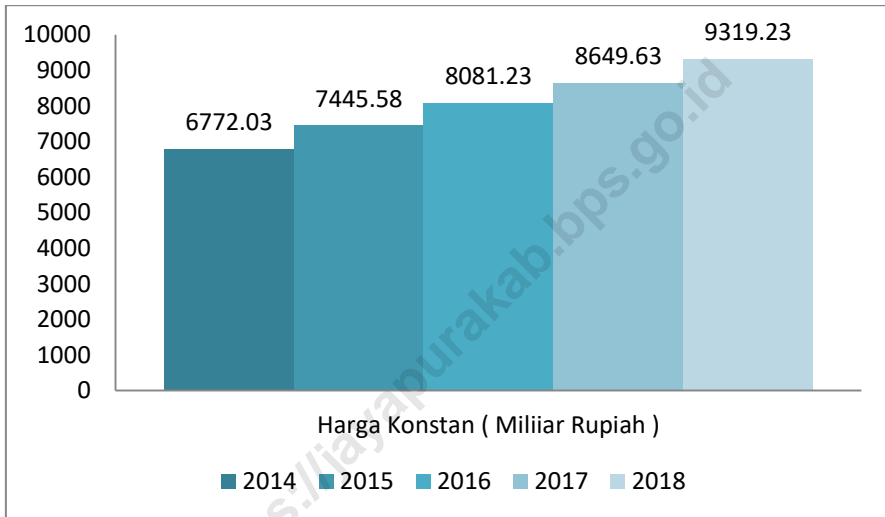


Sumber :Bagian Administrasi Keuangan Sekretaris Daerah Kabupaten Jayapura
Source : *Financial Administration Regional Secretary of Jayapura regency*

Gambar : 10.3

Produk Domestik Regional Bruto kabupaten Jayapura Atas Dasar Harga Konstan 2010
GDRP of Jayapura Regency at 2000 Constant Price
2014-2018 (000,000 Rp)

Figure



Sumber : BPS Kabupaten Jayapura
Source: Jayapura Regency Statistics

Tabel : 10.1.1 Anggaran Pendapatan dan Belanja Daerah Kabupaten Jayapura
 Table Jayapura Regency's Revenue and Expenditure Budgeting
 2017-2018

No	Uraian/Statement	Jumlah/Budget	
		2017	2018
(1)	(2)	(3)	(4)
1	Pendapatan/Revenue		
	Pendapatan Asli Daerah	101.749.224.700	104.549.334.750
	Dana Perimbangan	882.575.433.638	890.761.520.000
	Lain-lain Pendapatan yang Sah	282.109.765.896	300.036.703.641
	Total Pendapatan	1.266.434.424.234	1.295.347.561.391
2	Belanja/Expenditure		
	Belanja Tidak Langsung	721.911.284.527,59	743.533.726.659,57
	Belanja Langsung	643.421.135.684,35	639.977.787.590,00
	Total belanja	1.365.332.420.211,94	1.383.511.514.249,57

Sumber : Bagian Administrasi Keuangan Sekretaris Daerah Kabupaten Jayapura
 Source : *Financial Administration Regional Secretary of Jayapura regency*



Tabel : 10.2.1 Posisi Simpanan Masyarakat Rupiah dan Valuta Asing Bank Umum dan BPRdi Kabupaten Jayapura

Table *Outstanding of Private Deposit in Rupiah and Foreign Currency Of Commercial and Rural Bank In Jayapura Regency Tahun 2014-2018 (000.000 Rp)*

No	Jenis Simpanan/ Type of Deposit	2014	2015	2016	2017	2018
(1)	(2)	(3)	(4)	(5)	(6)	(7)
1	Giro/ Demand Deposit	358,287	527,185	352,478	281,109	261,821
2	Simpanan Berjangka/ Time Deposit	403,998	535,431	522,003	539,989	584,368
3	Tabungan/ Saving Deposit	1,300,572	1,478,091	1,584,971	1,645,960	1,879,788
Jumlah/Total		2,062,857	2,540,711	2,459,453	2,459,453	2,725,977

Sumber : Bank Indonesia Jayapura, Statistik Ekonomi Keuangan Daerah Maret 2018

Source : Bank of Indonesia, Regional Economic Financial Statistics March 2018

Tabel : 10.2.2 Posisi Pinjaman Rupiah yang Diberikan Bank Umum dan BPR di Kabupaten Jayapura

Table *Outstanding of Loans in Rupiah Of Commercial and Rural Bank In Jayapura Regency*
Tahun 2014-2018 (000.000 Rp)

No	Jenis Penggunaan/ Type of Loans	2014	2015	2016	2017	2018
(1)	(2)	(3)	(4)	(5)	(6)	(7)
1	Modal Kerja/ Working Capital	621,427	899,613	837,817	944.100	914,415
2	Investasi/ Investment	525,146	367,357	588,765	625.257	749,013
3	Konsumsi/ Consumption	939,776	1.047,483	1,202,236	1.416.977	1,531,716
Jumlah/Total		2.086.349	2,314,454	2,628,818	2.986.333	3,195,143

Sumber : Bank Indonesia Jayapura, Statistik Ekonomi Keuangan Daerah Maret 2018

Source : Bank of Indonesia, Regional Economic Financial Statistics March 2018

Tabel : 10.2.3 Posisi Kredit Usaha Mikro, Kecil dan Menengah Yang Diberikan Bank Umumdi Kabupaten Jayapura
Table *Outstanding of Micro, Small and Medium Business Loans Of Commercial Banks In Jayapura Regency*
 Tahun 2013-2018 (000.000 Rp)

No	Plafond Kredit/ Credit Ceiling	2014	2015	2016	2017	2018
(1)	(2)	(3)	(4)	(5)	(6)	(7)
1	Mikro (sd Rp 50 juta)/ Micro (up to Rp 50 million)	332,253	384,590	478,403	597.502	650,740
2	Kecil (>Rp 50 juta – Rp 500 juta)/ Small (>Rp 50 million – Rp 500 million)	276,380	351,549	400,557	472.545	513.854
3	Menengah (>Rp 50 juta – Rp 5 miliar)/ Medium (>Rp 50 million – Rp 5 billion)	224,182	279,144	414,756	359.491	296.543
Jumlah/Total		832,815	1,015,283	1,293,716	1.429.537	1,461,138

Sumber : Bank Indonesia Jayapura, Statistik Ekonomi Keuangan Daerah Maret 2018
 Source : Bank of Indonesia, Regional Economic Financial Statistics March 2018

Tabel
Table 10.2.4

Pengeluaran Rata-rata Perkapita Sebulan Menurut Golongan Pengeluaran dan Kelompok Barang di Kabupaten Jayapura (rupiah), 2018
Average Expenditure Per Capita Per Month by Expenditure Class and Commodity Group in Jayapura Regency (rupiahs), 2018

Golongan Pengeluaran <i>Expenditure Class</i>	Kelompok Barang/ <i>Commodity Group</i>		
	Makanan/ <i>Food</i>	Bukan Makanan <i>Non Food</i>	Jumlah <i>Total</i>
(1)	(2)	(3)	(4)
kurang dari 150.000	.	.	.
150.000-199.999	.	.	.
200.000-299.999	187.199	95.322	282.520
300.000-499.999	250.437	148.125	398.562
500.000-749.999	386.267	239.030	625.298
750.000-999.999	536.334	347.647	883.982
1.000.000 -1.499.999	711.061	518.673	1.229.734
1.500.000 keatas	1.190.688	897.655	2.088.343
Jumlah/<i>Total</i>	604.772	424.521	1.029.292

Sumber: Survei Sosial Ekonomi Nasional 2018, BPS
Source: *Survei Sosial Ekonomi Nasional 2018, BPS*

Tabel 10.2.5 Pengeluaran Rata-rata Perkapita Sebulan Menurut Kelompok Makanan di Kabupaten Jayapura (rupiah), 2018
 Table 10.2.5 *Average Expenditure Per Capita Per Month by Food Group in Jayapura Regency (rupiahs), 2018*

Kelompok Makanan <i>Food Group</i>	Pengeluaran Rata-rata Perkapita Sebulan/ <i>Average Expenditure Per Capita Per Month</i>
(1)	(2)
Padi-padian/ <i>Cereals</i>	48.088
Umbi-umbian/ <i>Tubers</i>	28.749
Ikan/ <i>Fish</i>	87.865
Daging/ <i>Meat</i>	49.518
Telur dan susu/ <i>Eggs and milk</i>	27.265
Sayur-sayuran/ <i>Vegetables</i>	70.125
Kacang-kacangan/ <i>Legumes</i>	14.017
Buah-buahan/ <i>Fruits</i>	39.496
Minyak dan lemak/ <i>Oil and fats</i>	16.430
Bahan minuman/ <i>Beverage stuffs</i>	19.943
Bumbu-bumbuan/ <i>Spices</i>	13.989
Konsumsi lainnya/ <i>Miscellaneous food items</i>	7.130
Makanan dan minuman jadi <i>Prepared food and beverages</i>	127.862
Tembakau dan sirih/ <i>Tobacco and betel</i>	54.295
Jumlah/Total	604.772

Sumber: Survei Sosial Ekonomi Nasional 2018, BPS

Source: *Survei Sosial Ekonomi Nasional 2018, BPS*

Tabel 10.2.6 Pengeluaran Rata-rata Perkapita Sebulan Menurut Kelompok Bukan Makanan di Kabupaten Jayapura (rupiah), 2018
Average Expenditure Per Capita Per Month by Non Food Group in Jayapura Regency (rupiahs), 2018

Kelompok Makanan <i>Food Group</i>	Pengeluaran Rata-rata Perkapita Sebulan/ <i>Average Expenditure Per Capita Per Month</i>
(1)	(2)
Perumahan, bahan bakar, penerangan, air <i>Housing and household facility</i>	278.788
Aneka barang dan jasa/ <i>Goods and services</i>	94.930
Pakaian, alas kaki, dan tutup kepala <i>Clothing, footwear, and headgear</i>	18.727
Barang yang tahan lama/ <i>Durable goods</i>	16.711
Pajak pemakaian dan premi asuransi <i>Taxes and insurances</i>	5.989
Keperluan pesta dan upacara <i>Parties and ceremonies</i>	9.375
Jumlah/Total	424.521

Sumber: Survei Sosial Ekonomi Nasional 2018, BPS

Source: Survei Sosial Ekonomi Nasional 2018, BPS



PDRB MENURUT LAPANGAN USAHA 2014-2018

Tabel 1. Produk Domestik Regional Bruto Kabupaten Jayapura Atas Dasar Harga Berlaku Menurut Lapangan Usaha (Miliar Rupiah), 2014–2018

Table 1. Gross Regional Domestic Product of Kabupaten Jayapura at Current Market Prices by Industry (Billion Rupiah), 2014–2018

Kategori/ Category	Lapangan Usaha/ Industry	2014	2015	2016	2017	2018
(1)	(2)	(3)	(4)	(5)	(6)	(7)
A	Pertanian, Kehutanan, dan Perikanan/Agriculture, Forestry & Fishing	2.026,3	2.399,3	2.559,5	2.741,06	2908,64
B	Pertambangan dan Penggalian/Mining & Quarrying	162,52	167,88	177,16	184,48	194,50
C	Industri Pengolahan/Manufacturing	439,89	471,59	526,71	587,65	650,57
D	Pengadaan Listrik dan Gas/Electricity & Gas	2,37	3,10	4,37	5,13	5,31
E	Pengadaan Air, Pengelolaan Sampah, Limbah dan Daur Ulang/Water supply, Sewerage, Waste Management & Remediation Activities	14,77	16,21	17,83	19,32	21,14
F	Konstruksi/Construction	1023,16	1347,17	1644,06	1869,65	2118,24
G	Perdagangan Besar dan Eceran; Reparasi Mobil dan Sepeda Motor/Wholesale & Retail Trade; Repair of Motor Vehicles & Motorcycles	1040,78	1207,44	1377,40	1520,22	1687,82
H	Transportasi dan Pergudangan/Transportation & Storage	1.466,58	1.739,10	2.187,02	2583,64	3092,66
I	Penyediaan Akomodasi dan Makan Minum/Accommodation & food Service Activities	115,94	140,98	162,66	183,17	208,74
J	Informasi dan Komunikasi/Information & Communication	405,16	479,51	552,52	625,31	714,86
K	Jasa Keuangan dan Asuransi/Financial & Insurance Activities	124,79	138,98	156,99	169,36	190,49
L	Real Estat/Real Estate Activities	378,76	436,10	509,30	566,90	632,85
M,N	Jasa Perusahaan/Business Activities	148,06	175,34	211,90	242,55	279,91
O	Administrasi Pemerintahan, Pertahanan dan Jaminan Sosial Wajib/Public Administration & Defence; Compulsory Social Security	698,42	803,06	911,06	1026,55	1182,30
P	Jasa Pendidikan/Education	155,29	168,67	190,98	210,93	236,94
Q	Jasa Kesehatan dan Kegiatan Sosial/ Human Health and Social Work Activities	121,93	140,99	163,04	180,39	203,13
R,S,T,U	Jasa lainnya/Other Service Activities	125,44	141,38	158,28	175,04	194,19
Produk Domestik Regional Bruto/Gross Regional Domestic Product		8.450,28	9.976,82	11.510,82	12891,35	14522,30

Tabel 2. Produk Domestik Regional Bruto Kabupaten Jayapura Atas Dasar Harga Konstan 2010 Menurut Lapangan Usaha (Miliar Rupiah), 2014–2018
 Table 2. Gross Regional Domestic Product of Jayapura Regency at 2010 Constant Market Prices by Industry (Billion Rupiah), 2014–2018

Kategori/ Category	Lapangan Usaha/ Industry	2014	2015	2016	2017	2018
(1)	(2)	(3)	(4)	(5)	(6)	(7)
A	Pertanian, Kehutanan, dan Perikanan/Agriculture, Forestry & Fishing	1.655,61	1.807,39	1.840,35	1.917,39	2006,68
B	Pertambangan dan Penggalian/Mining & Quarrying	175,04	176,96	177,35	178,87	183,47
C	Industri Pengolahan/Manufacturing	365,06	380,11	402,10	424,32	446,80
D	Pengadaan Listrik dan Gas/Electricity & Gas	2,69	2,69	3,19	3,33	3,33
E	Pengadaan Air, Pengelolaan Sampah, Limbah dan Daur Ulang/Water supply, Sewerage, Waste Management & Remediation Activities	13,23	14,16	15,02	15,63	16,56
F	Konstruksi/Construction	772,39	944,44	1.089,34	1.196,45	1.312,11
G	Perdagangan Besar dan Eceran; Reparasi Mobil dan Sepeda Motor/Wholesale & Retail Trade; Repair of Motor Vehicles & Motorcycles	889,70	950,92	1.017,17	1.074,04	1.160,84
H	Transportasi dan Pergudangan/Transportation & Storage	963,89	1.066,63	1.234,78	1.369,07	1.502,11
I	Penyediaan Akomodasi dan Makan Minum/Accommodation & food Service Activities	88,61	100,67	110,25	118,54	128,83
J	Informasi dan Komunikasi/Information & Communication	371,26	405,21	441,90	476,91	517,94
K	Jasa Keuangan dan Asuransi/Financial & Insurance Activities	97,51	103,42	112,82	117,05	127,92
L	Real Estat/Real Estate Activities	314,08	340,40	374,22	398,40	427,22
M,N	Jasa Perusahaan/Business Activities	130,31	150,27	172,91	188,95	206,52
O	Administrasi Pemerintahan, Pertahanan dan Jaminan Sosial Wajib/Public Administration & Defence; Compulsory Social Security	563,05	604,03	658,13	710,08	780,32
P	Jasa Pendidikan/Education	148,53	159,27	173,18	184,32	200,17
Q	Jasa Kesehatan dan Kegiatan Sosial/ Human Health and Social Work Activities	104,77	113,82	123,94	131,96	143,34
R,S,T,U	Jasa lainnya/Other Service Activities	116,31	125,18	134,58	143,69	155,01
Produk Domestik Regional Bruto/Gross Regional Domestic Product		6.772,03	7.445,58	8.081,23	8.649,63	9.319,23

Tabel 3. Distribusi Persentase Produk Domestik Regional Bruto Kabupaten Jayapura Atas Dasar Harga Berlaku Menurut Lapangan Usaha (Persen), 2014–2018
Table 3. *Percentage Distribution of Gross Regional Domestic Product of Jayapura Regency Province at Current Market Prices by Industry (Percent), 2014–2018*

Kategori/ Category	Lapangan Usaha/ Industry	2014	2015	2016	2017	2018
(1)	(2)	(3)	(4)	(5)	(6)	(7)
A	Pertanian, Kehutanan, dan Perikanan/Agriculture, Forestry & Fishing	23,98	24,05	22,24	21,26	20,03
B	Pertambangan dan Penggalian/Mining & Quarrying	1,92	1,68	1,54	1,43	1,34
C	Industri Pengolahan/Manufacturing	5,21	4,73	4,58	4,56	4,48
D	Pengadaan Listrik dan Gas/Electricity & Gas	0,03	0,03	0,04	0,04	0,04
E	Pengadaan Air, Pengelolaan Sampah, Limbah dan Daur Ulang/Water supply, Sewerage, Waste Management & Remediation Activities	0,17	0,16	0,15	0,15	0,15
F	Konstruksi/Construction	12,11	13,50	14,28	14,50	14,53
G	Perdagangan Besar dan Eceran; Reparasi Mobil dan Sepeda Motor/Wholesale & Retail Trade; Repair of Motor Vehicles & Motorcycles	12,32	12,10	11,97	11,79	11,62
H	Transportasi dan Pergudangan/Transportation & Storage	17,36	17,43	19,00	20,04	21,30
I	Penyediaan Akomodasi dan Makan Minum/Accommodation & food Service Activities	1,37	1,41	1,41	1,42	1,44
J	Informasi dan Komunikasi/Information & Communication	4,79	4,81	4,80	4,85	4,92
K	Jasa Keuangan dan Asuransi/Financial & Insurance Activities	1,48	1,39	1,36	1,31	1,31
L	Real Estat/Real Estate Activities	4,48	4,37	4,42	4,40	4,36
M,N	Jasa Perusahaan/Business Activities	1,75	1,76	1,84	1,88	1,93
O	Administrasi Pemerintahan, Pertahanan dan Jaminan Sosial Wajib/Public Administration & Defence; Compulsory Social Security	8,27	8,05	7,91	7,96	8,14
P	Jasa Pendidikan/Education	1,84	1,69	1,66	1,64	1,63
Q	Jasa Kesehatan dan Kegiatan Sosial/ Human Health and Social Work Activities	1,44	1,41	1,42	1,40	1,40
R,S,T,U	Jasa lainnya/Other Service Activities	1,48	1,42	1,38	1,36	1,34
Produk Domestik Regional Bruto/Gross Regional Domestic Product		100,00	100,00	100,00	100,00	100,00

Tabel 4. Laju Pertumbuhan Produk Domestik Regional Bruto Kabupaten Jayapura Atas Dasar Harga Konstan 2010 Menurut Lapangan Usaha(Persen), 2014-2018
 Table 4. Growth Rate of Gross Regional Domestic Product of Jayapura Regency at 2010 Constant Market Prices by Industry(Percent), 2014-2018

Kategori/ Category	Lapangan Usaha/ Industry	2014	2015	2016	2017	2018
(1)	(2)	(3)	(4)	(5)	(6)	(7)
A	Pertanian, Kehutanan, dan Perikanan/ <i>Agriculture, Forestry & Fishing</i>	11,28	9,17	1,82	4,19	4,66
B	Pertambangan dan Penggalian/ <i>Mining & Quarrying</i>	0,69	1,10	0,22	0,86	2,57
C	Industri Pengolahan/ <i>Manufacturing</i>	8,99	4,12	5,78	5,68	5,15
D	Pengadaan Listrik dan Gas/ <i>Electricity & Gas</i>	11,42	0,20	18,44	4,32	1,89
E	Pengadaan Air, Pengelolaan Sampah, Limbah dan Daur Ulang/ <i>Water supply, Sewerage, Waste Management & Remediation Activities</i>	8,59	7,04	6,08	4,09	5,92
F	Konstruksi/ <i>Construction</i>	18,83	22,28	15,34	9,83	9,67
G	Perdagangan Besar dan Eceran; Reparasi Mobil dan Sepeda Motor/ <i>Wholesale & Retail Trade; Repair of Motor Vehicles & Motorcycles</i>	7,37	6,88	6,97	5,59	8,08
H	Transportasi dan Pergudangan/ <i>Transportation & Storage</i>	10,13	10,66	15,76	10,88	9,72
I	Penyediaan Akomodasi dan Makan Minum/ <i>Accommodation & food Service Activities</i>	13,90	13,60	9,52	7,52	8,68
J	Informasi dan Komunikasi/ <i>Information & Communication</i>	10,96	9,15	9,05	7,92	8,60
K	Jasa Keuangan dan Asuransi/ <i>Financial & Insurance Activities</i>	16,91	6,06	9,09	3,76	9,28
L	Real Estat/ <i>Real Estate Activities</i>	8,32	8,38	9,94	6,46	7,23
M,N	Jasa Perusahaan/ <i>Business Activities</i>	19,48	15,32	15,06	9,28	9,30
O	Administrasi Pemerintahan, Pertahanan dan Jaminan Sosial Wajib/ <i>Public Administration & Defence; Compulsory Social Security</i>	15,30	7,28	8,96	7,89	9,89
P	Jasa Pendidikan/ <i>Education</i>	9,51	7,23	8,74	6,43	8,60
Q	Jasa Kesehatan dan Kegiatan Sosial/ <i>Human Health and Social Work Activities</i>	9,12	8,64	8,89	6,47	8,62
R,S,T,U	Jasa lainnya/ <i>Other Service Activities</i>	9,45	7,62	7,51	6,77	7,88
Produk Domestik Regional Bruto/ <i>Gross Regional Domestic Product</i>		11,27	8,85	8,54	7,03	7,74

Tabel 5. Indeks Harga Implisit Produk Domestik Regional Bruto Kabupaten Jayapura Menurut Lapangan Usaha, 2014–2018

Table 5. *Implicit Price Index of Gross Regional Domestic Product of Jayapura Regency by industry, 2014–2018*

Kategori/ Category	Lapangan Usaha/ Industry	2014	2015	2016	2017	2018
(1)	(2)	(3)	(4)	(5)	(6)	(7)
A	Pertanian, Kehutanan, dan Perikanan/Agriculture, Forestry & Fishing	122,40	132,75	139,08	142,96	144,95
B	Pertambangan dan Penggalian/Mining & Quarrying	92,85	94,88	99,90	103,13	106,01
C	Industri Pengolahan/Manufacturing	120,50	124,07	130,99	138,30	145,61
D	Pengadaan Listrik dan Gas/Electricity & Gas	88,11	115,14	136,98	154,11	156,79
E	Pengadaan Air, Pengelolaan Sampah, Limbah dan Daur Ulang/Water supply, Sewerage, Waste Management & Remediation Activities	111,68	114,49	118,74	123,59	127,69
F	Konstruksi/Construction	132,47	142,64	150,92	156,27	161,44
G	Perdagangan Besar dan Eceran; Reparasi Mobil dan Sepeda Motor/Wholesale & Retail Trade; Repair of Motor Vehicles & Motorcycles	116,98	126,98	135,41	141,54	145,40
H	Transportasi dan Pergudangan/Transportation & Storage	152,15	163,05	177,12	188,71	205,89
I	Penyediaan Akomodasi dan Makan Minum/Accommodation & food Service Activities	130,84	140,05	147,54	154,52	162,03
J	Informasi dan Komunikasi/Information & Communication	109,13	118,33	125,03	131,12	138,02
K	Jasa Keuangan dan Asuransi/Financial & Insurance Activities	127,98	134,39	139,15	144,69	148,91
L	Real Estat/Real Estate Activities	120,59	128,11	136,09	142,29	148,13
M,N	Jasa Perusahaan/Business Activities	113,62	116,68	122,55	128,37	135,54
O	Administrasi Pemerintahan, Pertahanan dan Jaminan Sosial Wajib/Public Administration & Defence; Compulsory Social Security	124,04	132,95	138,43	144,57	151,51
P	Jasa Pendidikan/Education	104,55	105,90	110,28	114,44	118,37
Q	Jasa Kesehatan dan Kegiatan Sosial/ Human Health and Social Work Activities	116,38	123,87	131,54	136,69	141,71
R,S,T,U	Jasa lainnya/Other Service Activities	107,85	112,94	117,61	121,82	125,28
Produk Domestik Regional Bruto/Gross Regional Domestic Product		124,78	134,00	142,43	149,04	155,83

Tabel 6. Laju Pertumbuhan Indeks Harga Implisit Produk Domestik Regional Bruto Kabupaten Jayapura Menurut Lapangan Usaha (Persen), 2014–2018
 Table 6. Growth Rate of Implicit Price Index of Gross Regional Domestic Product of Jayapura Regency by industry (Percent) 2014–2018

Kategori/ Category	Lapangan Usaha/ Industry	2014	2015	2016	2017	2018
(1)	(2)	(3)	(4)	(5)	(6)	(7)
A	Pertanian, Kehutanan, dan Perikanan/ <i>Agriculture, Forestry & Fishing</i>	8,00	8,46	4,77	2,79	1,39
B	Pertambangan dan Penggalian/ <i>Mining & Quarrying</i>	-4,66	2,18	5,29	3,24	2,79
C	Industri Pengolahan/ <i>Manufacturing</i>	7,37	2,96	5,58	5,58	5,29
D	Pengadaan Listrik dan Gas/ <i>Electricity & Gas</i>	5,56	30,67	18,97	12,50	1,74
E	Pengadaan Air, Pengelolaan Sampah, Limbah dan Daur Ulang/ <i>Water supply, Sewerage, Waste Management & Remediation Activities</i>	3,04	2,52	3,72	4,08	3,32
F	Konstruksi/ <i>Construction</i>	15,36	7,68	5,81	3,54	3,31
G	Perdagangan Besar dan Eceran; Reparasi Mobil dan Sepeda Motor/ <i>Wholesale & Retail Trade; Repair of Motor Vehicles & Motorcycles</i>	7,40	8,54	6,65	4,53	2,72
H	Transportasi dan Pergudangan/ <i>Transportation & Storage</i>	9,85	7,16	8,63	6,55	9,10
I	Penyediaan Akomodasi dan Makan Minum/ <i>Accommodation & food Service Activities</i>	8,15	7,04	5,35	4,73	4,86
J	Informasi dan Komunikasi/ <i>Information & Communication</i>	6,87	8,43	5,66	4,87	5,27
K	Jasa Keuangan dan Asuransi/ <i>Financial & Insurance Activities</i>	4,67	5,01	3,54	3,98	2,92
L	Real Estat/ <i>Real Estate Activities</i>	3,39	6,24	6,23	4,56	4,10
M,N	Jasa Perusahaan/ <i>Business Activities</i>	3,00	2,69	5,03	4,75	5,59
O	Administrasi Pemerintahan, Pertahanan dan Jaminan Sosial Wajib/ <i>Public Administration & Defence; Compulsory Social Security</i>	4,98	7,18	4,12	4,43	4,81
P	Jasa Pendidikan/ <i>Education</i>	1,27	1,29	4,13	3,78	3,43
Q	Jasa Kesehatan dan Kegiatan Sosial/ <i>Human Health and Social Work Activities</i>	5,00	6,44	6,19	3,92	3,67
R,S,T,U	Jasa lainnya/ <i>Other Service Activities</i>	1,09	4,72	4,13	3,58	2,84
Produk Domestik Regional Bruto/ <i>Gross Regional Domestic Product</i>		7,86	7,38	6,30	4,63	4,56

PDRB MENURUT PENGELUARAN 2014-2018

Tabel 1. Produk Domestik Regional Bruto Atas Dasar Harga Berlaku Menurut Pengeluaran Tahun 2014-2018 (Juta Rupiah) Kab. Jayapura

Komponen Pengeluaran	PDRB Menurut Pengeluaran Atas Dasar Harga Berlaku (Juta Rupiah)				
	2014	2015	2016	2017*	2018**
1. Pengeluaran Konsumsi Rumah Tangga	4,327,660.09	4,736,266.14	5,332,740.22	6,037,271.72	6,927,237.94
2. Pengeluaran Konsumsi LNPR	54,424.85	60,117.69	71,998.50	84,369.14	96,518.53
3. Pengeluaran Konsumsi Pemerintah	1,771,821.53	2,014,181.85	2,315,609.73	2,499,360.86	2,744,550.16
4. Pembentukan Modal Tetap Bruto	1,996,446.2	2,180,647.66	2,541,834.49	2,965,284.34	3,450,696.47
5. Perubahan Inventori	-12,550.70	9,296.65	10,887.00	12,858.61	15,207.23
6. Net Ekspor	312,477.18	976,314.57	1,237,749.48	1,292,203.75	1,288,090.92
PDRB	8,450,279.17	9,976,824.56	11,510,819.41	12,891,348.42	14,522,301.24

Tabel 2. Produk Domestik Regional Bruto Atas Dasar Harga Konstan 2010 Menurut Pengeluaran Tahun 2014-2018 (Juta Rupiah) Kab. Jayapura

Komponen Pengeluaran	PDRB Menurut Pengeluaran Atas Dasar Harga Konstan (Juta Rupiah)				
	2014	2015	2016	2017*	2018**
1. Pengeluaran Konsumsi Rumah Tangga	3,278,090.72	3,485,854.77	3,725,541.65	4,012,995.91	4,288,971.87
2. Pengeluaran Konsumsi LNPR	43,324.60	45,526.00	48,989.86	53,314.16	57,888.06
3. Pengeluaran Konsumsi Pemerintah	1,421,365.13	1,495,582.00	1,600,411.43	1,665,076.06	1,701,584.98
4. Pembentukan Modal Tetap Bruto	1,567,413.38	1,660,946.20	1,765,338.06	1,936,887.67	2,084,381.29
5. Perubahan Inventori	-5,933.30	4,147.30	4,457.36	4,802.45	5,193.83
6. Net Ekspor	467,772.44	753,525.33	936,494.47	976,550.83	1,181,209.35
P D R B	6,772,032.99	7,445,581.60	8,081,232.83	8,649,627.08	9,319,229.38

Tabel 3. Distribusi Produk Domestik Regional Bruto Atas Dasar Harga Berlaku Menurut Pengeluaran Tahun 2014-2018 (Persen) Kab. Jayapura

Komponen Pengeluaran	Distribusi PDRB Menurut Pengeluaran (Juta Rupiah)				
	2014	2015	2016	2017*	2018**
1. Pengeluaran Konsumsi Rumah Tangga	51.21	47.47	46.33	46.83	47.70
2. Pengeluaran Konsumsi LNPRT	0.64	0.60	0.63	0.65	0.66
3. Pengeluaran Konsumsi Pemerintah	20.97	20.19	20.12	19.39	18.90
4. Pembentukan Modal Tetap Bruto	23.63	21.86	22.08	23.00	23.76
5. Perubahan Inventori	-0.15	0.09	0.09	0.10	0.10
6. Net Ekspor	3.70	9.79	10.75	10.02	8.87
P D R B	100.00	100.00	100.00	100.00	100.00

Tabel 4. Laju Pertumbuhan Produk Domestik Regional Bruto Atas Dasar Harga Konstan Menurut Pengeluaran Tahun 2014-2018 (Persen) Kab. Jayapura

Komponen Pengeluaran	Laju Pertumbuhan PDRB Menurut Pengeluaran (Juta Rupiah)				
	2014	2015	2016	2017*	2018**
1. Pengeluaran Konsumsi Rumah Tangga	6.65	6.34	6.88	7.72	6.88
2. Pengeluaran Konsumsi LNPR	11.09	5.08	7.61	8.83	8.58
3. Pengeluaran Konsumsi Pemerintah	28.42	5.22	7.01	4.04	2.19
4. Pembentukan Modal Tetap Bruto	8.99	5.97	6.29	9.72	7.61
5. Perubahan Inventori	-	-	7.48	7.74	8.15
6. Net Ekspor	10.88	61.09	24.28	4.28	20.96
PDRB	11.27	9.95	8.54	7.03	7.74

**Tabel 5. Laju Implisit Produk Domestik Regional Bruto
Menurut Pengeluaran Tahun 2014-2018 (Persen) Kab.Jayapura**

Komponen Pengeluaran	Laju Implisit PDRB Menurut Pengeluaran (Juta Rupiah)				
	2014	2015	2016	2017*	2018**
1. Pengeluaran Konsumsi Rumah Tangga	6.93	2.92	5.35	5.10	7.36
2. Pengeluaran Konsumsi LNPR	5.89	5.12	11.29	7.68	5.36
3. Pengeluaran Konsumsi Pemerintah	4.84	8.04	7.43	3.74	7.45
4. Pembentukan Modal Tetap Bruto	4.15	3.08	9.67	6.33	8.14
5. Perubahan Inventori	33.08	5.97	8.96	9.62	9.35
6. Net Ekspor	146.34	93.96	2.01	0.12	-
P D R B	7.86	7.38	6.30	4.63	4.56



Sensus
Penduduk
2020

DATA MENCERDASKAN BANGSA



BPS KABUPATEN JAYAPURA

JL. SENTANI DEPAPE KOMP. KANTOR BUPATI JAYAPURA
GUNUNG MERAH SENTANI KAB. JAYAPURA

Telp/fax : (0967) 5191330



Sensus
Penduduk
2020

DATA MENCERDASKAN BANGSA



BPS KABUPATEN JAYAPURA

JL. SENTANI DEPAPE KOMP. KANTOR BUPATI JAYAPURA
GUNUNG MERAH SENTANI KAB. JAYAPURA

Telp/fax : (0967) 5191330