

Nomor Katalog : 1102001.9401

KABUPATEN MERAUKE

DALAM ANGKA

2019

Merauke Regency In Figures



BADAN PUSAT STATISTIK
Kabupaten Merauke
BPS-Statistic of Merauke Regency

KABUPATEN MERAUKE

DALAM ANGKA

2019

Merauke Regency In Figures



Kabupaten Merauke Dalam Angka

Merauke Regency in Figures

2019

ISSN: -

ISBN: 978-602-5980-05-3

No. Publikasi/Publication Number: 94010.1902

Katalog/Catalog: 1102001.9401

Ukuran Buku/Book Size: 14,8 cm x 21 cm

Jumlah Halaman/Number of Pages: xlviv+ 351 halaman/pages

Naskah/Manuscript:

Badan Pusat Statistik Kabupaten Merauke

BPS-Statistics of Merauke Regency

Gambar Kover oleh/Cover Designed by:

IPDS BPS Kabupaten Merauke

IPDS of BPS-Statistics of Merauke Regency

Ilustrasi Kover/Cover Illustration:

Tugu Nol Kilometer Sabang Merauke

Merauke Regency Regent Building

Diterbitkan oleh/Published by:

© BPS Kabupaten Merauke/*BPS-Statistics of Merauke Regency*

Dicetak oleh/Printed by:

BPS Kabupaten Merauke/*BPS-Statistics of Merauke Regency*

Dilarang mengumumkan, mendistribusikan, mengomunikasikan, dan/atau menggandakan sebagian atau seluruh isi buku ini untuk tujuan komersial tanpa izin tertulis dari Badan Pusat Statistik

Prohibited to announce, distribute, communicate, and/or copy part or all of this book for commercial purpose without permission from BPS-Statistics Indonesia

<https://meraukekab.bps.go.id>

KEPALA BPS KABUPATEN MERAUKE
CHIEF STATISTICIAN OF MERAUKE REGENCY



Ir. MUHAMMAD ALI, M.Si
19670527 199403 1 002

Ir. Muhammad Ali, M. Si

<https://meraukekab.bps.go.id>

KATA PENGANTAR

Kabupaten Merauke Dalam Angka 2019 merupakan publikasi tahunan yang diterbitkan oleh Badan Pusat Statistik Kabupaten Merauke. Publikasi ini menyajikan berbagai macam data seperti keadaan geografi dan iklim, pemerintahan, kependudukan dan ketenagakerjaan, sosial, pertanian, industri, perdagangan, pariwisata, keuangan, dan lain-lain.

Publikasi ini dapat terwujud berkat kerja sama dan bantuan dari berbagai pihak baik instansi pemerintah maupun swasta. Kepada semua pihak yang telah memberikan bantuan disampaikan penghargaan dan terima kasih yang sebesar-besarnya.

Kami menyadari bahwa publikasi ini belum sepenuhnya memenuhi harapan pengguna data, namun kiranya dapat bermanfaat bagi setiap pengguna untuk berbagai keperluan.

Kami mengharapkan tanggapan dan saran yang bersifat membangun untuk perbaikan selanjutnya.

Merauke, Juli 2019
Kepala Badan Pusat Statistik
Kabupaten Merauke



Ir. Muhammad Ali, M. Si

PREFACE

Merauke Regency in Figures 2018 is an annual publication written by BPS-Statistics of Merauke Regency. This publication presents a wide range of data such as geography and climate, government, population and employment, social, agriculture, industry, trade, tourism, finance, and others.

This comprehensive publication has been made possible with the assistance and contribution from several governmental institutions and private organizations. To all parties who have been involved in the preparation of this publication, I would like to express my sincerest appreciation and gratitude.

Honestly, this publication has not perfect yet and has not filled the user's hope, but hopely it can be useful for every user for various purposes.

Comments and constructive suggestions for the improvement of this publication are always welcome.

*Merauke, July 2019
Chief Statistician of
Merauke Regency*



Ir. Muhammad Ali, M. Si

DAFTAR ISI/CONTENTS

	halaman page
Peta Wilayah Kabupaten Merauke	iii
<i>Map Of Merauke Regency</i>	iii
Kepala BPS Kabupaten merauke	v
<i>Chief Statistician Of merauke Regency</i>	v
Kata Pengantar	vii
<i>Preface</i>	viii
Daftar Isi/Contents	ix
Daftar Tabel/ <i>List Of Tables</i>	xii
Daftar Gambar/ <i>List Of Figures</i>	xxxix
Penjelasan Umum/ <i>Explanatory Notes</i>	xlili
1 Geografi dan Iklim/<i>Geography And Climate</i>	1
1.1 Geografi/ <i>Geography</i>	9
1.2 Iklim/ <i>Climate</i>	12
2 Pemerintaha/<i>Governmentn</i>	15
2.1 Wilayah Administratif/ <i>Administrative Area</i>	25
2.2 Dewan Perwakilan Rakyat Daerah/ <i>The Regional House Of Representative</i>	31
2.3 Pegawai Negeri Sipil/ <i>Civil Servants</i>	34
2.4 Pertanahan/ <i>Land</i>	51
3 Kependudukan dan Ketenagakerjaan/<i>Population And Employment</i>	55
3.1 Kependudukan/ <i>Population</i>	67
3.2 Ketenagakerjaan/ <i>Employment</i>	74

4	Sosial/Social	89
4.1	Pendidikan/ <i>Education</i>	107
4.2	Kesehatan/ <i>Health</i>	124
4.3	Agama/ <i>Religion</i>	147
4.4	Kriminalitas/ <i>Criminal</i>	152
4.5	Kemiskinan/ <i>Poverty</i>	161
5	Pertanian/Agriculture	163
5.1	Tanaman Pangan/ <i>Food Crops</i>	182
5.2	Hortikultura/ <i>Horticulture</i>	192
5.3	Perkebunan/ <i>Plantation</i>	196
5.4	Peternakan/ <i>Livestock</i>	200
5.5	Perikanan/ <i>Fishery</i>	206
5.6	Kehutanan/ <i>Forestry</i>	209
6	Industri, Pertambangan dan Energi/<i>industry, mining, and energy</i>	212
6.1	Industri/ <i>Industry</i>	221
6.2	Energi/ <i>Energy</i>	225
7	Perdagangan/<i>Trade</i>	231
8	Hotel dan Pariwisata/<i>Hotel And Tourism</i>	250
8.1	Hotel/ <i>Hotel</i>	256
8.2	Pariwisata/ <i>Tourism</i>	262
9	Transportasi dan Komunikasi /<i>Transportation And Communication</i> ...	273
9.1	Transportasi/ <i>Transportation</i>	281
9.2	Komunikasi/ <i>Communication</i>	305
10	Keuangan Daerah dan Harga/<i>Local Finance And Price</i>	306
10.1	Keuangan Daerah/ <i>Local Finance</i>	309
10.2	Harga/ <i>Price</i>	325
11	Pengeluaran Penduduk dan Konsumsi Makanan/<i>Population Expenditure And Food Consumption</i>	327

12	Pendapatan Regional/<i>Regional Income</i>	334
13	Perbandingan Antar Kabupaten/Kota <i>Regency/Municipal Comparison</i>	346

<https://meraukekab.bps.go.id>

DAFTAR TABEL/LIST OF TABLES

halaman
page

1	Geografi dan Iklim/Geography And Climate	1
1.1	Geografi/Geography	9
1.1.1	Luas Wilayah Menurut Kecamatan di Kabupaten Merauke, 2018 <i>Total Area by Subdistricts in Merauke Regency, 2018</i>	9
1.1.2	Tinggi Wilayah di Atas Permukaan Laut (DPL) Menurut Kecamatan di Kabupaten Merauke, 2018 Height Above Mean Sea Level (AMSL) by Subdistricts in Merauke Regency, 2018.....	10 10
1.1.3	Jarak Tempuh Dari Ibukota Kabupaten ke Ibukota Kecamatan Kabupaten Merauke,2018 (Km/Mil Laut)..... Distance Between Capital Regency to Capital Subdistricts in Merauke Regency, 2018 (Km/miles).....	11 11
1.2	Iklim/Climate	12
1.2.1	Rata-rata Suhu dan Kelembaban Udara Menurut Bulan di Kabupaten Merauke, 2018 Average Temperature and Humidity by Month in Merauke Regency, 2018	12 12
1.2.2	Tekanan Udara, Lama Penyinaran Matahari, dan Kecepatan Angin Menurut Bulan di Kabupaten Merauke, 2018..... Atmospheric Pressure, Duration of Sunshine, and Wind Velocityby Month in Merauke Regency, 2018	13 13
1.2.3	Jumlah Hari Hujan dan Jumlah Curah Hujan Menurut Bulan di Kabupaten Merauke, 2018 Number of Rain Days and Number of Precipitationby Month in Merauke Regency, 2018	14 14

2	Pemerintah/Government	15
2.1	Wilayah Administratif/Administrative Area	25
2.1.1	Jumlah Kelurahan, Kampung, Rukun Warga (RW) dan Rukun Tetangga (RT) Menurut Kecamatan di Kabupaten Merauke, 2018	25
	Number of Wards, Villages, Hamlets, and Neighborhoods by Subdistricts in Merauke Regency, 2018	25
2.1.1	Nama Kecamatan, Ibukota Kecamatan, dan Kelurahan/Kampung di Kabupaten Merauke, 2018	26
	Name of Subdistrict, Capital of Subdistrict, and Villages/Wards in Merauke Regency, 2018.....	26
2.2	Dewan Perwakilan Rakyat Daerah/The Regional House Of Representative	31
2.2.1	Jumlah Anggota Dewan Perwakilan Rakyat Daerah Menurut Partai Politik dan Jenis Kelamin di Kabupaten Merauke, 2018	31
	Number of Members of The Regional House of Representatives by Political Parties and Sex in Merauke Regency, 2018	31
2.2.2	Jumlah Anggota DPRD Kabupaten Menurut Fraksi dan Tingkat Pendidikan di Kabupaten Merauke, 2018.....	32
	Number of The House of Regional Representative (DPRD Regency) Members by Fraction and Education Level in Merauke Regency, 2018	32
2.2.3	Jumlah Keputusan DPRD Menurut Jenis Keputusan di Kabupaten Merauke, 2014 – 2018	33
	Number of Parliament Decree of Merauke Regency by Types in Merauke Regency, 2014 – 2018	33
2.3	Pegawai Negeri Sipil/Civil Servants	34
2.3.1	Jumlah Pegawai Negeri Sipil Otonom Menurut Dinas/Instansi Pemerintah dan Jenis Kelamin di Kabupaten Merauke, 2018	34
	Number of Regional Civil Servants by Institution/Office and Sex in Merauke Regency, 2018	34
2.3.2	Jumlah Pegawai Negeri Sipil Otonom Menurut Dinas/Instansi Pemerintah dan Golongan di Kabupaten Merauke, 2018	38

Number of Regional Civil Servants by Government Agencies and Hierarchy in Merauke Regency, 2018	38
2.3.3 Jumlah Pegawai Negeri Sipil Otonom Menurut Dinas/Instansi Pemerintah dan Tingkat Pendidikan di Kabupaten Merauke, 2018	42
Number of Regional Civil Servants by Government Agencies and Educational Level in Merauke Regency, 2018	42
2.3.4 Jumlah Pegawai Negeri Sipil Otonom Menurut Dinas/Instansi Pemerintah dan Asalnya di Kabupaten Merauke, 2018	46
Number of Regional Civil Servants by Government Agencies and The Origin in Merauke Regency, 2018	46
2.3.5 Jumlah Pegawai Negeri Sipil Vertikal Menurut Dinas/Instansi Pemerintah dan Golongan di Kabupaten Merauke, 2018	49
Number of Regional Civil Servants by Government Agencies and Hierarchy in Merauke Regency, 2018	49
2.4 Pertanahan/Land.....	51
2.4.1 Jumlah Sertifikat Tanah yang Dikeluarkan Menurut Jenis Hak Atas Tanah di Kabupaten Merauke, 2014 – 2018	51
Number of Land Proprietorship Decision Certificate by Type in Merauke Regency, 2014 – 2018.....	51
2.4.2 Jumlah Permohonan yang Masuk dan Surat Keputusan (SK) Hak Atas Tanah pada Badan Pertanahan Nasional Kabupaten Merauke, 2018.....	52
Number of Request and Land Proprietorship Decision Certificate at Office of National Land Board of Merauke Regency, 2018.....	52
3 Kependudukan dan Ketenagakerjaan/Population And Employment	55
3.1 Kependudukan/Population.....	67
3.1.1 Jumlah Penduduk dan Laju Pertumbuhan Penduduk Menurut Kecamatan di Kabupaten Merauke 2010, 2016, dan 2018	67
Population and Population Growth Rate by Subdistricts in Merauke Regency, 2010, 2016, and 2018.....	67
3.1.2 Jumlah Penduduk dan Rasio Jenis Kelamin Menurut Kecamatan di Kabupaten Merauke, 2018	68

Population and Sex Ratio by Subdistrict in Merauke Regency, 2018.....	68
3.1.3 Distribusi dan Kepadatan Penduduk Menurut Kecamatan di Kabupaten Merauke, 2018	69
Population Distribution and Density by Subdistrict in Merauke Regency, 2018	69
3.1.4 Jumlah Penduduk Menurut Kelompok Umur dan Jenis Kelamin di Kabupaten Merauke, 2018	70
Number of Population by Group of Age and Sex in Merauke Regency, 2018	70
3.1.5 Jumlah Penduduk, Rumah Tangga, dan Rata-rata Anggota Rumah Tangga di Kabupaten Merauke, 2012-2018.....	71
Number of Population, Household and Average of Household Member in Merauke Regency, 2012-2018	71
3.1.6 Persentase Perempuan Usia 20-24 Tahun yang Pernah Kawin Menurut Karakteristik dan Usia Perkawinan Pertama di Kabupaten Merauke, 2018.....	72
Percentage of Women Aged 20-24 Years Ever Married. Based on the Characteristics and Age of the First Marriage in Merauke Regency, 2018	72
3.1.7 Jumlah Kepemilikan Akta Penduduk Menurut Database SIAK Menurut Kecamatan di Kabupaten Merauke, 2018	73
Number of Ownership of Deed of Population According to SIAK Database by District in Merauke Regency, 2018	73
3.2 Ketenagakerjaan/Employment	74
3.2.8 Jumlah Pencari Kerja Menurut Tingkat Pendidikan yang Ditamatkan dan Jenis Kelamin di Kabupaten Merauke, 2018.....	81
Number of Job Seekers by School Attainment and Sex in Merauke Regency, 2018.....	81
3.2.9 Jumlah Peserta Latihan Menurut Jenis Kelamin dan Kejuruan di Kabupaten Merauke, 2018	82
Number of Trainee by Sex and Vocational in Merauke Regency, 2018.....	82

3.2.10	Jumlah Peserta Latihan Asli Orang Papua Menurut Jenis Kelamin dan Kejuruan di Kabupaten Merauke, 2018	83
	Number of Native people of papua Trainee by Sex and Vocational in Merauke Regency, 2018	83
3.2.11	Jumlah Peserta Latihan Pemagangan Menurut Kebutuhan Perusahaan di Kabupaten Merauke, 2018	84
	Number of Apprenticeship Exhibitors According to Company Requirements in Merauke Regency, 2018.....	84
3.2.12	Jumlah Bimbingan Kewirausahaan Sesuai Profesi di Kabupaten Merauke, 2018	85
	Number of Professional Entrepreneurship Guidance at in Merauke Regency, 2018	85
3.2.13	Jumlah Pencari Kerja yang Terdaftar dan Ditempatkan Menurut Bulan dan Jenis Kelamin di Kabupaten Merauke, 2018	86
	Number of Registered and Placed Job Seeker by Months and Sex in Merauke Regency, 2018	86
3.2.14	Jumlah Lowongan Kerja Menurut Lapangan Usaha di Kabupaten Merauke, 2018	87
	Number of Job Vacancies by Main Industry in Merauke Regency, 2018 .	87
4	Sosial/Social	89
	4.1 Pendidikan/Education	107
4.1.1	Persentase Penduduk Usia 7–24 Tahun Menurut Jenis Kelamin dan Partisipasi Sekolah di Kabupaten Merauke, 2018	107
	Percentage of Population Aged 7-24 Years by Sex and School Participation in Merauke Regency, 2018	107
4.1.2	Angka Partisipasi Sekolah (APS) Penduduk Berumur 5-18 Kabupaten Merauke Menurut Jenis Kelamin, 2018.....	108
	School Attendance Rate (SAR) for 5-18 years old of Merauke Regency by Sex, 2018	108
4.1.3	Angka Partisipasi Murni (APM) Menurut Jenjang Pendidikan dan Jenis Kelamin di Kabupaten Merauke, 2018.....	109

Net Enrollment Rate(NER) by Education Level and Sex in Merauke Regency, 2018.....	109
4.1.4 Angka Partisipasi Kasar (APK) Menurut Jenjang Pendidikan dan Jenis Kelamin di Kabupaten Merauke, 2018.....	110
Gross Enrollment Rate (GER) by Education Level and Sex in Merauke Regency, 2018.....	110
4.1.5 Jumlah Sekolah, Ruang Belajar, Murid, Guru dan Rasio Murid Taman Kanak-kanak Negeri Menurut Kecamatan di Kabupaten Merauke, 2018	111
Number of State Kindergarten, Classes, Students, Teachers and Ratio of State Kindergarten Students by Subdistricts in Merauke Regency, 2018	111
4.1.6 Jumlah Sekolah, Ruang Belajar, Murid, Guru dan Rasio Murid Taman Kanak-kanak Swasta Menurut Kecamatan di Kabupaten Merauke, 2018	112
Number of Private Kindergarten, Classes, Students, Teachers and Ratio of Private Kindergarten Students by Subdistricts in Merauke Regency, 2018	112
4.1.7 Jumlah Sekolah, Ruang Belajar, Murid, Guru dan Rasio Murid Sekolah Dasar Negeri Menurut Kecamatan di Kabupaten Merauke, 2018	113
Number of State Primary School, Classes, Students, Teachers and Ratio of State Primary School Students by Subdistricts in Merauke Regency, 2018	113
4.1.8 Jumlah Sekolah, Ruang Belajar, Murid, Guru dan Rasio Murid Sekolah Dasar Swasta Menurut Kecamatan di Kabupaten Merauke, 2018	114
Number of Private Primary School, Classes, Students, Teachers and Ratio of Private Primary School Students by Subdistricts in Merauke Regency, 2018	114
4.1.9 Jumlah Sekolah, Ruang Belajar, Murid, Guru dan Rasio Murid Sekolah Lanjutan Tingkat Pertama Negeri Menurut Kecamatan di Kabupaten Merauke, 2018	115

Number of State Junior High School, Classes, Students, Teachers and Ratio of Junior High School Students by Subdistricts in Merauke Regency, 2018	115
4.1.10 Jumlah Sekolah, Ruang Belajar, Murid, Guru dan Rasio Murid Sekolah Lanjutan Tingkat Pertama Swasta Menurut Kecamatan di Kabupaten Merauke, 2018	116
Number of Private Junior High School, Classes, Students, Teachers and Ratio of Junior High School Students by Subdistricts in Merauke Regency, 2018	116
4.1.11 Jumlah Sekolah, Ruang Belajar, Murid, Guru dan Rasio Murid Sekolah Lanjutan Tingkat Atas Negeri Menurut Kecamatan di Kabupaten Merauke, 2018	117
Number of State Senior High School, Classes, Students, Teachers and Ratio of State Senior High School Students by Subdistricts in Merauke Regency, 2018	117
4.1.12 Jumlah Sekolah, Ruang Belajar, Murid, Guru dan Rasio Murid Sekolah Lanjutan Tingkat Atas Swasta Menurut Kecamatan di Kabupaten Merauke, 2018	118
Number of Private Senior High School, Classes, Students, Teachers and Ratio of Private Senior High School by Subdistricts in Merauke Regency, 2018	118
4.1.13 Jumlah Sekolah, Ruang Belajar, Murid, Guru dan Rasio Murid Sekolah Menengah Kejuruan Negeri Menurut Kecamatan di Kabupaten Merauke, 2018	119
Number of State Vocational Senior High School, Classes, Students, Teachers and Ratio of State Vocational Senior High School by Subdistricts in Merauke Regency, 2018	119
4.1.14 Jumlah Sekolah, Ruang Belajar, Murid, Guru dan Rasio Murid Sekolah Menengah Kejuruan Swasta Menurut Kecamatan di Kabupaten Merauke, 2018	120
Number of Private Vocational Senior High School, Classes, Students, Teachers and Ratio of Private Vocational Senior High School by Subdistricts in Merauke Regency, 2018	120

4.1.15	Jumlah Tenaga Edukatif pada Perguruan Tinggi di Kabupaten Merauke Menurut Perguruan Tinggi, 2018/2019.....	121
	Number of Lectures at Universities in Merauke Regency, 2018/2019	121
4.1.16	Jumlah Mahasiswa Perguruan Tinggi Menurut Jenis Kelamin di Kabupaten Merauke, 2018/2019.....	122
	Number of Students in Universities by Sex in Merauke Regency, 2018/2019.....	122
4.1.17	Jumlah Lulusan Perguruan Tinggi Menurut Jenis Kelamin di Kabupaten Merauke, 2018	123
	Number of University Graduates by Sex in Merauke Regency, 2018	123
4.2	Kesehatan/Health	124
4.2.1	Jumlah Fasilitas Kesehatan Menurut Kecamatan di Kabupaten Merauke,2018.....	124
	Number of Health Facilities by Subdistrict in Merauke Regency,2018....	124
4.2.2	Jumlah Tenaga Kesehatan Menurut Kecamatan di Kabupaten Merauke,2018.....	125
	Number of Health Personel by Subdistrict in Merauke Regency,2018....	125
4.2.3	Jumlah Dokter Spesialis, Dokter Umum, dan Dokter Gigi Menurut Sarana Pelayanan Kesehatan di Kabupaten Merauke,2018	126
	Number of Specialist Doctor, Generalist Doctor, and Dentist by Type of Healt Facility in Merauke Regency,2018.....	126
4.2.4	Jumlah Kasus 10 Penyakit Terbanyak di Kabupaten Merauke,2018 127	
	Number of Cases of The 10 Most Disease in Merauke Regency,2018.....	127
4.2.5	Jumlah Bayi Lahir, Bayi Berat Badan Rendah Lahir (BBLR), BBLR Dirujuk, dan Bergizi Buruk di Kabupaten Merauke,2013-2018.....	128
	Number of Births, Babies with Low Births Weight(LBW), Treated LWB, and Malnutrition Cases in Merauke Regency,2013-2018.....	128
4.2.6	Jumlah Ibu Hamil, Melakukan Kunjungan K1, Melakukan Kunjungan K4, Kurang energi Kronik (KEK) dan Mendapat Tablet Zat Besi (Fe) di Kabupaten Merauke,2013-2018	129

	Number of Pregnant Women, Those with One Visit and Four Visit, of Antenatal Care Chronic Energy Deficiency (CED) and Receiving iron Supplement in Merauke Regency,2013-2018	129
4.2.7	Jumlah Remaja Usia 15-24 Tahun yang Mendapat Penyuluhan Tentang Kesehatan Reproduksi (Kespro), HIV/AIDS, dan Keluarga Berencana (KB) Menurut Kecamatan di Kabupaten Merauke,2018	130
	Number of Adolescents Aged 15-24 Educated on Reproductive Health, HIV/AIDS, and Family Planning by Subdistrict in Merauke Regency,2018	130
4.2.8	Jumlah Kasus HIV/AIDS, IMS, DBD, Diare, TB, dan Malaria Menurut Kecamatan di Kabupaten Merauke,2018	131
	Number of Cases of HIV/AIDS, Sexually Transmitted Infection, Dengue Fever, Diarrhea, Tuberculosis (TB) and Malaria by Subdistrict in Merauke Regency,2018	131
4.2.9	Jumlah Klinik Keluarga Berencana (KKB) dan Pos Pelayanan Keluarga Berencana Desa (PPKBD) Menurut Kecamatan di Kabupaten Merauke,2018	132
	Number of Family Planning Clinics and Village Family Planning Service Units by Subdistrict in Merauke Regency,2018.....	132
4.2.10	Jumlah Pasangan Usia Subur dan Peserta KB Aktif Menurut Kecamatan di Kabupaten Merauke,2018	133
	Number of Eligible Couples and Family Planning Participants by Subdistrict in Merauke Regency,2018.....	133
4.2.11	Jumlah Pasangan dan Wanita Usia Subur Menurut Kecamatan di Kabupaten Merauke,2018.....	135
	Number of Fertile Age Couples and Fertile Age Woman by Subdistrict in Merauke Regency,2018.....	135
4.2.12	Jumlah Peserta KB Aktif (Lama) Klinik KB Menurut Bulan di Kabupaten Merauke,2018.....	136
	Number of Active Participants Family Planning (Old) of Family Planning Clinic by Month in Merauke Regency,2018.....	136
4.2.13	Jumlah Peserta KB Aktif (Baru) Klinik KB Menurut Bulan di Kabupaten Merauke,2018.....	137

Number of Active Participants Family Planning (New) of Family Planning Clinic by Month in Merauke Regency,2018	137
4.2.14 Jumlah Peserta KB Aktif (Lama) Mandiri Menurut Bulan di Kabupaten Merauke,2018	138
Number of Active Participants Independent Family Planning (Old) by Month in Merauke Regency,2018.....	138
4.2.15 Jumlah Peserta KB Aktif (Baru) Mandiri Menurut Bulan di Kabupaten Merauke,2018.....	139
Number of Active Participants Independent Family Planning (New) by Month in Merauke Regency,2018.....	139
4.2.16 Jumlah Persediaan Alat Kontrasepsi di Kabupaten Merauke,2018 (unit) 140	
Number of Contrceptive Supplies in Merauke Regency,2018 (units).....	140
4.2.17 Persentase Balita yang Pernah Mendapat Imunisasi Menurut Wilayah dan Jenis Imunisasi di Kabupaten Merauke,2018.....	146
Percentage of Children Under Five Years Who Had Immunization by Region and Type of Immunization in Merauke Regency, 2018	146
4.3 Agama/Religion.....	147
4.3.1 Jumlah Penduduk Menurut Kecamatan dan Agama yang Dianut di Kabupaten Merauke, 2018	147
Population by Subdistrict and Religion in Merauke Regency, 2018	147
4.3.2 Jumlah Tempat Peribadatan Menurut Kecamatan di Kabupaten Merauke,2018.....	148
Number of Religion Worship Facilities by Subdistrict in Merauke Regency,2018.....	148
4.3.3 Jumlah Rohaniawan Menurut Kecamatan di Kabupaten Merauke,2018.....	149
Number of Spiritual Leader by Subdistrict in Merauke Regency,2018	149
4.3.4 Jumlah Jemaah Haji yang Berangkat ke Mekkah dari Kabupaten Merauke,2018.....	150

Number of Moslem Pilgram Departed to Mecca from Merauke Regency, 2018	150
4.3.5 Jumlah Perkara yang Masuk dan Diputuskan oleh Pengadilan Agama Kabupaten Merauke, 2013 – 2018 (kasus)	151
Number of Reported Cases and Settlet by Religious Court of Merauke Regency, 2013 – 2018 (cases).....	151
4.4 Kriminalitas/<i>Criminal</i>.....	152
4.4.1 Jumlah Kecelakaan Lalu Lintas, Korban, Jumlah Kerugian, Pelanggaran dan Denda di Kabupaten Merauke, 2014 - 2018	152
Number of Traffic Accident, Victim, Material Loss, Offence, and Fine in Merauke Regency, 2014 - 2018	152
4.4.2 Jumlah Perkara Pidana Umum dan Khusus yang Diterima dan Diselesaikan Kejaksaan Negeri Merauke, 2018 (kasus).....	153
Number of General and Special Criminal Cases Were Reported and Solved by Prosecutor State of Merauke, 2018 (cases).....	153
4.4.3 Jumlah Perkara Pidana, Perdata, Lalu Lintas yang Masuk dan Diputuskan Pengadilan Negeri Merauke, 2018 (kasus).....	154
Number of Criminal Law Were Reported and Finished by Government Civil Court of Merauke, 2018 (cases)	154
4.4.4 Jumlah Narapidana dan Tahanan Titipan di Lembaga Pemasarakatan Kelas IIB Menurut Jenis Kelamin dan Bulan di Kabupaten Merauke, 2018	155
Number of Prisoner and Accused Prisoner in Prison Institution by Sex and Month in Merauke Regency, 2018	155
4.4.5 Jumlah Narapidana dari Putusan Pengadilan Menurut Bulan dan Jenis Kelamin di Kabupaten Merauke, 2018.....	156
Number of Prisoner from Decision Court by Month and Sex in Merauke Regency, 2018	156
4.4.6 Jumlah Narapidana Lembaga Pemasarakatan Menurut Jenis Kejahatan dan Jenis Kelamin di Kabupaten Merauke, 2018	157
Number of Prisoner by Type of Crime and Sex in Merauke Regency, 2018	157

4.4.7	Jumlah Kekerasan Terhadap Perempuan dan Anak di Kabupaten Merauke, 2018 (kasus).....	158
	Number of Violence Against Women and Children in Merauke Regency, 2018 (cases)	158
4.5	Kemiskinan/<i>Poverty</i>	161
4.5.1	Garis Kemiskinan dan Penduduk Miskin di Kabupaten Merauke, 2011–2018	161
	Poverty Line and Number of Poor People in Merauke Regency, 2011–2018	161
5	Pertanian/<i>Agriculture</i>	163
5.1	Tanaman Pangan/<i>Food Crops</i>	182
5.1.1	Luas Lahan Sawah Menurut Kecamatan dan Jenis Pengairan di Kabupaten Merauke (hektar), 2018.....	182
	Area of Wetland by Subdistrict and Type of Irrigation in Merauke Regency (hectare), 2018.....	182
5.1.2	Luas Lahan Tegal/Kebun, Ladang/Huma, dan Lahan yang Sementara Tidak Diusahakan Menurut Kecamatan di Kabupaten Merauke (hektar), 2018	183
	Area of Dry Field/Garden, Shifting Cultivation, Land and Temporarily Unused Land by Subdistrict in Merauke Regency (hectare), 2018	183
5.1.3	Luas Panen Padi Sawah dan Padi Ladang Menurut Kecamatan di Kabupaten Merauke, 2018	184
	Harvested Area of Wetland and Dryland Paddy by Subdistrict in Merauke Regency, 2018.....	184
5.1.4	Luas Panen, Produksi, dan Produktivitas Padi Menurut Kecamatan di Kabupaten Merauke, 2018	185
	Harvested Area, Production, and Productivity of Paddy by Subdistrict in Merauke Regency, 2018	185

5.1.5	Luas Panen, Produksi, dan Produktivitas Jagung Menurut Kecamatan di Kabupaten Merauke, 2018	186
	Harvested Area, Production, and Productivity of Corn by Subdistrict in Merauke Regency, 2018	186
5.1.6	Luas Panen, Produksi, dan Produktivitas Ubi Kayu Menurut Kecamatan di Kabupaten Merauke, 2018	187
	Harvested Area, Production, and Productivity of Cassava by Subdistrict in Merauke Regency, 2018	187
5.1.7	Luas Panen, Produksi, dan Produktivitas Ubi Jalar Menurut Kecamatan di Kabupaten Merauke, 2018	188
	Harvested Area, Production, and Productivity of Sweet Potatoes by Subdistrict in Merauke Regency, 2018	188
5.1.8	Luas Panen, Produksi, dan Produktivitas Kacang Tanah Menurut Kecamatan di Kabupaten Merauke, 2018	189
	Harvested Area, Production, and Productivity of Peanuts by Subdistrict in Merauke Regency, 2018	189
5.1.9	Luas Panen, Produksi, dan Produktivitas Kacang Hijau Menurut Kecamatan di Kabupaten Merauke, 2018	190
	Harvested Area, Production, and Productivity of Green Beans by Subdistrict in Merauke Regency, 2018	190
5.1.10	Luas Panen, Produksi, dan Produktivitas Kedelai Menurut Kecamatan di Kabupaten Merauke, 2018	191
	Harvested Area, Production, and Productivity of Soya Beans by Subdistrict in Merauke Regency, 2018	191
5.2	Hortikultura/Horticulture	192
5.2.1	Luas Panen Tanaman Sayuran Menurut Kecamatan dan Jenis Sayuran di Kabupaten Merauke (ha), 2018	192
	Harvested Area of Vegetables by Subdistricts and Kind of Plant in Merauke Regency (ha), 2018	192
5.2.2	Produksi Tanaman Sayuran Menurut Kecamatan dan Jenis Sayuran di Kabupaten Merauke (ton), 2018	194

Harvested Area of Vegetables by Subdistricts and Kind of Plant in Merauke Regency (ton), 2018	194
5.3 Perkebunan/Plantation	196
5.3.1 Luas Lahan Tanaman Perkebunan Menurut Kecamatan dan Jenis Tanaman di Kabupaten Merauke, 2018 (ha)	196
Estate Crops Area by Subdistrict and Type of Plant in Merauke Regency, 2018 (ha).....	196
5.3.2 Produksi Tanaman Perkebunan Menurut Kecamatan dan Jenis Tanaman di Kabupaten Merauke, 2018 (ton)	198
Production of Estate Crops by Subdistrict and Type of Plant in Merauke Regency, 2018 (ton)	198
5.4 Peternakan/Livestock	200
5.4.1 Populasi Ternak Menurut Kecamatan dan Jenis Ternak di Kabupaten Merauke, 2018.....	200
Livestocks Population by Subdistrict and Kind of Livestocks in Merauke, 2018	200
5.4.2 Produksi Daging Ternak Menurut Kecamatan dan Jenis Ternak di Kabupaten Merauke, 2018 (kg)	201
Meat Production by Subdistrict and Kind of Livestocks in Merauke Regency, 2018 (kg)	201
5.4.3 Populasi Unggas Menurut Kecamatan dan Jenis Unggas di Kabupaten Merauke, 2018	202
Poultry Population by Subdistrict and Kind of Poultry in Merauke Regency, 2018.....	202
5.4.4 Produksi Daging Unggas Menurut Kecamatan dan Jenis Unggas di Kabupaten Merauke, 2018 (kg)	203
Meat Production by Subdistrict and Kind of Poultry in Merauke Regency, 2018 (kg)	203
5.4.5 Produksi Telur Menurut Kecamatan dan Jenis Unggas di Kabupaten Merauke, 2018.....	204

Poultry Eggs Production by Subdistrict and Kind of Poultry in Merauke Regency, 2018	204
5.4.6 Jumlah Ternak yang dipotong di RPH, 2018	205
Number of Livestock Slaughtered at RPH, 2018.....	205
5.5 Perikanan/Fishery.....	206
5.5.1 Produksi Ikan untuk Konsumsi Lokal Menurut Jenis dan Nilai di Kabupaten Merauke, 2018	206
Fish Production for Local Consumption by Kind and Value of Merauke Regency, 2018	206
5.5.2 Perkembangan Produksi dan Nilai Produksi Perikanan, 2018.....	208
Number of Production and Production Value of Fisheries, 2018.....	208
5.6 Kehutanan/Forestry.....	209
5.6.1 Luas Hutan Menurut Fungsi dan Tipe Hutan di Kabupaten Merauke, 2018 (ha).....	209
Area of Forest by Function and Types of Forest in Merauke Regency, 2018 (ha)	209
5.6.2 Luas Taman Nasional, Swaka Margasatwa, Suaka Alam/ Taman Wisata dan Cagar Alam di Kabupaten Merauke, 2015 – 2018 (ha).....	210
National Park Area, Wild Live Reserve, Nature Preserve and Realin Pledge in Merauke Regency, 2015 – 2018 (ha)	210
5.6.3 Luas Kawasan Hutan dan Perairan Menurut Kecamatan di Kabupaten Merauke 2018 (ha).....	211
Area of Forest and Water Areas by District in Merauke Regency,2018 (ha)	211
6 Industri, Pertambangan dan Energi/industry, mining, and energy	212
6.1 Industri/Industry.....	221
6.1.1 Jumlah Industri Kecil, Menengah, Tenaga Kerja, Nilai Investasi dan Nilai Produksi Menurut Cabang Industri, 2018	221
Number of Small Industries, Medium Industries, Workers, Investment, and Output Value by Industries Classification, 2018.....	221

6.1.2	Jumlah Industri Kecil Formal Menurut Cabang Industri di Kabupaten Merauke, 2018.....	222
	Number of Formal Small Industries by Industries Classification in Merauke Regency, 2018.....	222
6.1.3	Jumlah Industri Kecil Non Formal Menurut Cabang Industri di Kabupaten Merauke, 2018	223
	Number of Non Formal Small Industries by Industries Classification in Merauke Regency, 2018	223
6.1.4	Jumlah Industri Menengah Menurut Cabang Industri di Kabupaten Merauke, 2018.....	224
	Number of Medium Industries by Industries Classification in Merauke Regency, 2018.....	224
6.2	Energi/Energy.....	225
6.2.1	Daya Terpasang, Produksi, dan Distribusi Listrik PT. PLN (Persero) pada Cabang/Ranting PLN, 2012-2018	225
	Installed Capacity, Production, and Distribution of Electricity of State Electricity Company at Branch Level,2012-2018	225
6.2.2	Jumlah Pelanggan Listrik Menurut Kecamatan di Kabupaten Merauke, 2013-2018.....	226
	Number of Electricity Customer by Subdistrict in Merauke Regency, 2013-2018	226
6.2.3	Jumlah Pelanggan PDAM Menurut Jenis Konsumen di Kabupaten Merauke, 2014 – 2018	227
	Number of Water Supply Customers by Type of Consumers in Merauke Regency, 2014 – 2018	227
6.2.4	Jumlah Air Bersih yang Disalurkan Menurut Jenis Konsumen di Kabupaten Merauke, 2014 – 2018 (m ³).....	228
	Number of Water Supply Distributed by Type of Consumer in Merauke Regency, 2014 – 2018 (m ³)	228
6.2.5	Jumlah Air Bersih yang Disalurkan menurut Nilai dan Jenis Konsumen di Kabupaten Merauke, 2014 – 2018 (000 Rp)	229

Number of Water Supply Distributed by Water Company According to Value and Type of Consumer in Merauke Regency, 2014 – 2018 (000 Rp)	229
6.2.6 Jumlah Air Minum yang Disalurkan Perusahaan Air Minum Dirinci Per Bulan di Kabupaten Merauke, 2018	230
Number of Water Supply Distributed by Water Company by Month in Merauke Regency, 2018	230
7 Perdagangan/Trade	231
7.1 Jumlah Perusahaan Menurut Bentuk Badan Hukum di Kabupaten Merauke, 2013–2018	238
<i>Number of Establishments by Type of Business Entity in Merauke Regency, 2013–2018</i>	238
7.2 Jumlah Sarana Perdagangan Menurut Jenisnya di Kabupaten Merauke, 2013–2018	239
<i>Number of Trading Facilities by Type of Facility in Merauke Regency, 2013–2018</i>	239
7.3 Realisasi Penerimaan SIUP Dirinci menurut Bentuk Badan Usaha dan Bulan di Kabupaten Merauke, 2018	240
Realization of SIUP Reception by Kind of Establishment, and Month in Merauke Regency, 2018	240
7.4 Realisasi Penerimaan SIUP Dirinci Menurut Golongan Usaha dan Bulan di Kabupaten Merauke, 2018	241
Realization of SIUP Reception by Establishment Group of Capital and Month in Merauke Regency, 2018	241
7.5 Realisasi Penerbitan TDP Dirinci menurut Bentuk Badan Usaha dan Golongan Pokok di Kabupaten Merauke, 2018	242
Realization of TDP Release by Kind of Establishment, and Main Rank in Merauke Regency, 2018	242
7.6 Realisasi Pembaruan TDP Dirinci menurut Bentuk Badan Usaha dan Golongan Pokok di Kabupaten Merauke, 2018	243

Realization of TDP Renewal by Kind of Establishment, and Main Rank in Merauke Regency, 2018	243
7.7 Jumlah Koperasi Menurut Jenis Koperasi dan Kecamatan di Kabupaten Merauke, 2018 (unit)	244
Number of Cooperatives by Types and Subdistrict in Merauke Regency, 2018 (units)	244
7.8 Jumlah Koperasi Menurut Jenisnya di Kabupaten Merauke,2018.....	245
Number of Cooperatives by Type in Merauke Regency, 2018.....	245
7.9 Jumlah Beras yang Disalurkan/Jual Menurut Bulan di Kabupaten Merauke, 2018 (ton)	246
Number of Distribution/Sale of Rice by Month in Merauke Regency, 2018 (ton)	246
7.10 Realisasi Pengadaan Beras Meurut Bulan di Kabupaten Merauke, 2018 (ton)	247
Realization of Rice Supply by Month in Merauke Regency, 2018 (ton) ...	247
7.11 Realisasi Ekspor Menurut Jenis Komoditi di Kabupaten Merauke, 2018	248
Realization of Export by Kind of Commodity in Merauke Regency, 2018	248
7.12 Realisasi Ekspor Menurut Jenis Komoditi di Kabupaten Merauke, 2018	248
Realization of Export by Kind of Commodity in Merauke Regency, 2018	248
7.13 Negara Tujuan dan Nilai Ekspor Kabupaten Merauke Menurut Jenis Komoditi, 2018.....	249
Destination Countryand Value of Export of Merauke Regency by Kind of Commodity, 2018.....	249
8 Hotel dan Pariwisata/Hotel And Tourism	250
8.1 Hotel/Hotel	256
8.1.1 Jumlah Hotel dan Penginapan di Kabupaten Merauke, 2018.....	256
Number of Hotels in Merauke Regency, 2018	256
8.1.2 Jumlah Hotel dan Kamar Menurut Klasifikasi di Kabupaten Merauke, 2018	257

Number of Hotels and Rooms by Classification in Merauke Regency, 2018	257
8.1.3 Tingkat Pemakaian Tempat Tidur Hotel Dirinci Menurut Golongan Hotel di Kabupaten Merauke, 2017-2018	258
Beds Occupancy Rate by Hotel Classification in Merauke Regency, 2017-2018.....	258
8.1.4 Rata-rata Lama Menginap Tamu Dirinci Berdasarkan Golongan Hotel di Kabupaten Merauke,2017-2018.....	259
Average Length of Stay Visitors by Hotel Classification in Merauke Regency, 2017-2018	259
8.1.5 Jumlah Tamu WNA dan WNI Dirinci Berdasarkan Golongan Hotel di Kabupaten Merauke,2017-2018.....	260
Number of Visitors Local And Foreigner by Hotel Classification in Merauke Regency, 2017-2018	260
8.1.6 Nama, Alamat, dan Klasifikasi Usaha Jasa Akomodasi di Kabupaten Merauke, 2018	261
Name, Address, and Clasification of Acomodation Establishment in Merauke Regency, 2018	261
8.2 Pariwisata/Tourism.....	262
8.2.1. Jumlah Wisatawan Domestik dan Wisatawan Asing di Kabupaten Merauke, 2011 – 2018.....	262
Number of Domestic Tourist and Foreign Tourist in Merauke Regency, 2011 – 2018	262
8.2.2 Nama dan Alamat Usaha Salon Kecantikan di Kabupaten Merauke, 2018	263
Names and Address of Beauty Salon in Merauke Regency, 2018	263
8.2.3 Nama dan Alamat Usaha Bilyard di Kabupaten Merauke, 2018 ...	265
Names and Address of Billiard Centresin Merauke Regency, 2018.....	265
8.2.4 Nama dan Alamat Usaha Panti Pijat, Klub Malam, Bar, dan Pusat Permainan di Kabupaten Merauke, 2018.....	266
Names and Address of Massage Parlors, Night Clubs, Bar, and Game Centre in Merauke Regency, 2018	266

8.2.5	Nama dan Alamat Usaha Biro/Agen Perjalanan di Kabupaten Merauke, 2018.....	267
	Names and Address of Travel Agencies in Merauke Regency, 2017	267
8.2.6	Nama dan Alamat Kegiatan Usaha Penunjang Pariwisata di Kabupaten Merauke, 2018	268
	Names and Address of Establishment Supporting Tourism in Merauke Regency, 2018.....	268
8.2.7	Nama Tempat/ Obyek Wisata, Lokasi, dan Jenis Wisata di Kabupaten Merauke, 2018	271
	Name of Tourism Objects by Location, and Kind in Merauke Regency, 2018	271
8.2.8	Tempat-tempat Bersejarah di Kabupaten Merauke, 2018.....	272
	Historic Places in Merauke Regency, 2018	272
9	Transportasi dan Komunikasi/Transportation And Communication....	273
	9.1 Transportasi/Transportation	281
9.1.1	Panjang Jalan Menurut Kecamatan Pemerintahan yang Berwenang Mengelolanya di Kabupaten Merauke (km), 2018	281
	Length of Roads by Subdistricts and Level of Government Authority in Merauke Regency (km), 2018	281
9.1.2	Panjang Jalan Menurut Jenis Permukaan di Kabupaten Merauke, 2014 - 2018 (km).....	282
	Length of Road by Type of Surface in Merauke Regency, 2014 - 2018 (km)	282
9.1.3	Panjang Jalan Menurut Kondisi Jalan di Kabupaten Merauke, 2014 - 2018 (km)	283
	Length of Road by Type of Condition in Merauke Regency, 2014 - 2018 (km)	283
9.1.4	Panjang Jalan Menurut Pemerintahan yang Berwenang dan Kondisi Jalan di Kabupaten Merauke, 2014 - 2018 (km)	284
	Length of Road by Authorized Government and Type of Condition in Merauke Regency, 2014 - 2018 (km)	284

9.1.5	Panjang Jalan Menurut Kondisi Jalan di Kabupaten Merauke, 2014 - 2018 (km).....	285
	<i>Length of Road by Type of Condition in Merauke Regency, 2014 - 2018 (km)</i>	<i>285</i>
9.1.6	Panjang Jalan Menurut Kecamatan dan Pemerintahan yang Berwenang Mengelolanya di Kabupaten Merauke (km), 2018	286
	<i>Length of Roads by Subdistrict and Level of Government Authority in Merauke Regency (km), 2018</i>	<i>286</i>
9.1.7	Panjang Jalan Menurut Kecamatan dan Jenis Permukaan Jalan di Kabupaten Merauke (km), 2018.....	287
	<i>Length of Roads by Subdistrict and Type of Road Surface in Merauke Regency (km), 2018</i>	<i>287</i>
9.1.8	Panjang Jalan Menurut Kecamatan dan Kondisi Jalan di Kabupaten Merauke (km), 2018	288
	<i>Length of Roads by Subdistrict and Road Condition in Merauke Regency (km), 2018.....</i>	<i>288</i>
9.1.9	Panjang Jembatan Menurut Jenis Jembatan di Kabupaten Merauke, 2014 – 2018 (km).....	289
	<i>Length of Bridge by Types of Bridge in Merauke Regency, 2014–2018 (km)</i>	<i>289</i>
9.1.10	Jumlah Kendaraan Bermotor Menurut Jenis Kendaraan di Kabupaten Merauke, 2014–2018 (unit)	290
	<i>Number of Motorized Vehicles by Type of Motor Vehicle in Merauke Regency, 2014–2018 (units)</i>	<i>290</i>
9.1.11	Jumlah Surat Ijin Mengemudi yang Dikeluarkan dan yang Hilang Menurut Jenis SIM di Kabupaten Merauke, 2014–2018	291
	<i>Number of Driving Licenses Given and Lost Out Order Classified in Merauke Regency, 2014–2018</i>	<i>291</i>
9.1.12	Jumlah STNK yang Dikeluarkan Dirinci Menurut Jenis di Kabupaten Merauke, 2014–2018	292
	<i>Number of Issued Certificates of Vehicles Number by Kind in Merauke Regency, 2014–2018</i>	<i>292</i>

9.1.13	Jumlah Pesawat dan Penumpang Datang dan Berangkat Melalui Bandar Udara Mopah Merauke, 2013 - 2018	293
	Number of Aircraft and Passengers which Departures and arrive by Mopah Airport of Merauke, 2013 - 2018	293
9.1.14	Jumlah Bagasi, Kargo, dan Paket Pos yang Dibongkar dan Dimuat Melalui Bandar Udara Mopah Merauke, 2013 – 2018	294
	Number of Baggage, Cargo, and Mail Unloaded and Loaded by Mopah Airport of Merauke, 2013 – 2018	294
9.1.15	Jumlah Kunjungan Kapal Menurut Jenis Pelayaran di Pelabuhan yang Diusahakan di Kabupaten Merauke Dirinci Menurut Bulan, 2018..	295
	Number of Ship Arrival by Type of Sailing in Merauke Regency by Month, 2018	295
9.1.16	Jumlah Kunjungan Kapal, Kapasitas dan Penumpang di Kabupaten Merauke, 2018.....	296
	Number of Ships Arrival, Capacity and Passengers in Merauke Regency, 2018	296
9.1.17	Jumlah Kunjungan Kapal menurut Jenis Pelayaran di Kabupaten Merauke, 2018.....	297
	Number of Ships Arrival by Type of Sailling in Merauke Regency, 2018 .	297
9.1.18	Bongkar Muat Barang Angkutan Antarpulau dan Luar Negeri di Kabupaten Merauke, 2018 (ton).....	298
	Cargo Loading and Unloading of Interinsulair and International in Merauke Regency, 2018(ton)	298
9.1.19	Bongkar Muat Angkutan Dalam Negeri di Kabupaten Merauke, 2018 (ton)	299
	Domestic Cargo Loading and Unloading in Merauke Regency, 2018(ton)	299
9.1.20	Bongkar Muat Barang Angkutan Luar Negeri di Kabupaten Merauke, 2018 (ton)	300
	Overseas Cargo Loading and Unloading in Merauke Regency, 2018(ton)	300

9.1.21	Jumlah Barang Antarpulau yang Dibongkar menurut Kelompok Komoditi di Kabupaten Merauke, 2018 (ton).....	301
	Number of Interinsulair Unloading Cargo by Commodity Group in Merauke Regency, 2018(ton)	301
9.1.22	Jumlah Barang Antarpulau yang Dimuat menurut Kelompok Komoditi di Kabupaten Merauke, 2018 (ton).....	302
	Number of Interinsulair Loading Cargo by Commodity Group in Merauke Regency, 2018(ton)	302
9.1.23	Jumlah Barang Luar Negeri yang Dibongkar menurut Kelompok Komoditi di Kabupaten Merauke, 2018 (ton).....	303
	Number of International Unloading Cargo by Commodity Group in Merauke Regency, 2018(ton)	303
9.1.24	Jumlah Barang Luar Negeri yang Dimuat menurut Kelompok Komoditi di Kabupaten Merauke, 2018 (ton).....	304
	Number of International Loading Cargo by Commodity Group in Merauke Regency, 2018(ton)	304
	9.2 Komunikasi/Communication.....	305
9.2.1.	Jumlah Satuan Sambungan dan Pendapatan menurut Jenis Produk Telkom di Kabupaten Merauke, 2018	305
	Number of Link and It's Income by Telecommunication's Product in Merauke Regency, 2018	305
10	Keuangan Daerah dan Harga/Local Finance And Price.....	306
	10.1 Keuangan Daerah/Local Finance.....	309
10.1.1	Realisasi Penerimaan Daerah Menurut Jenis Penerimaan di Kabupaten Merauke, 2014 – 2018 (rupiah)	309
	Realized Local Revenue by Kind of Revenue in Merauke Regency, 2014 – 2018 (rupiah)	309
10.1.2	Realisasi Penerimaan Pajak Daerah Menurut Jenisnya, 2018 (rupiah) 310	
	RealizedLocal Tax Revenue by Kind of Taxes, 2018 (rupiah)	310

10.1.3	Realisasi Penerimaan Retribusi Daerah Menurut Jenisnya di Kabupaten Merauke, 2018 (rupiah).....	311
	Realized Local Retribution Revenue by Kind of Retribution in Merauke Regency, 2018 (rupiah)	311
10.1.4	Target dan Realisasi Lain-lain Pendapatan Daerah yang Sah, 2018 (Rupiah).....	312
	Targeted and Realized Other Lawful Local Revenue, 2018 (Rupiah)	312
10.1.5	Target dan Realisasi Lain-lain Pendapatan Asli Daerah yang Sah, 2018 (Rupiah).....	313
	Targeted and Realized Other Lawful Local Own-Source Revenue, 2018 (Rupiah).....	313
10.1.6	Target dan Realisasi Dana Perimbangan, 2018 (Rupiah)	314
	Targeted and Realized of Balanced Budget, 2018 (Rupiah)	314
10.1.7	Target dan Realisasi Hasil Pengelolaan Kekayaan Daerah yang Dipisahkan dan Lain-lain Pendapatan Asli Daerah Yang Sah, 2018 (Rupiah) 315	
	Targeted and Realized Local Wealth Management Separated Result and Other Lawful Local Own-Source Revenue, 2018 (Rupiah)	315
10.1.8	Realisasi Pengeluaran Daerah di Kabupaten Merauke, 2014 – 2018 (milyar rupiah)	316
	Realization of Regional Expenditure in Merauke Regency, 2014-2018 (billion rupiahs)	316
10.1.9	Jumlah Proyek Penanaman Modal Dalam Negeri, Modal, dan Tenaga Kerja, 2007 – 2018.....	317
	Number of Approved Domestic Investment Project, Capital, and Labor, 2007 – 2018	317
10.1.10	Jumlah Proyek Penanaman Modal Luar Negeri, dan Tenaga Kerja, 2011 – 2018	318
	Number of Approved Foreign Investment Project, Capital, and Labor, 2011 – 2018	318
10.1.11	Perusahaan Penanaman Modal Luar Negeri yang Disetujui Menurut Perusahaan, 2018	319

Company of Approved Foreign Investment Project by Company, 2018 .	319
10.1.12 Perusahaan Penanaman Modal Luar Negeri yang Disetujui menurut Sektor Ekonomi, 2018.....	320
Company of Approved Foreign Investment Project by Economic Sectors, 2018	320
10.1.13 Perusahaan Penanaman Modal Dalam Negeri yang Disetujui menurut Perusahaan, 2018	321
Company of Approved Domestic Investment Project by Company, 2018	321
10.1.14 Perusahaan Penanaman Modal Dalam Negeri yang Disetujui menurut Sektor Ekonomi, 2018.....	322
Company of Approved Domestic Investment Project by Economic Sectors, 2018.....	322
10.1.15 Alokasi Dana Desa Bersumber dari APBN Menurut Kecamatan di Kabupaten Merauke,2018 (rupiah)	323
Village Fund Allocation sourced from APBN According to Districts in Merauke Regency, 2018 (rupiah)	323
10.1.16 Sharing Anggaran Pendapatan dan Belanja Daerah Kabupaten Merauke dirinci Menurut Kecamatan, 2018 (rupiah).....	324
Income and Outcome Regional Budget Sharing of Merauke Regency by Subdistrict, 2018 (rupiahs)	324
10.2 Harga/Price	325
10.2.1 Indeks Harga Konsumen per bulan Menurut Kelompok Pengeluaran di Kabupaten Merauke (2012=100), 2018.....	325
Monthly Consumer Price Index by Expenditure Group in Merauke Regency (2012=100), 2018	325
11 Pengeluaran Penduduk dan Konsumsi Makanan/<i>Population Expenditure And Food Consumption</i>	327
11.1 Rata-rata Konsumsi Kalori (Kcal) pe Kapita Sehari menurut Kelompok Barang dan Kuintil Pengeluaran, 2018	331
Average Calorie Consumption (Kcal) per Capita per Day According to the group of goods and expenditure quintile , 2018	331

11.2	Rata-rata Pengeluaran (Rupiah) Per Kapita Per Bulan Menurut Kelompok Barang di Kabupaten Merauke, 2018	332
	Average Expenditures (Rupiah) Per Capita Per Month According to Goods Group in Merauke Regency , 2018.....	332
12	Pendapatan Regional/<i>Regional Income</i>	334
12.1	Produk Domestik Regional Bruto Kabupaten Merauke Atas Dasar Harga Berlaku Dirinci Menurut Lapangan Usaha (Juta Rupiah),2015-2018 (2010=100).....	343
	Gross Regional Domestic Product Merauke Regency at Current Market Prices Specified by Industry (million Rupiah), 2015-2018 (2010=100)	343
12.2	Produk Domestik Regional Bruto Kabupaten Merauke Atas Dasar Harga Konstan Dirinci Menurut Lapangan Usaha (Juta Rupiah),2015-2018 (2010=100).....	344
	Gross Regional Domestic Product Merauke Regency at Constant Market Prices Specified by Industry (million Rupiah), 2015-2018 (2010=100)	344
12.3	Laju Pertumbuhan Produk Domestik Regional Bruto Kabupaten Merauke Atas Dasar Harga Berlaku Dirinci Menurut Lapangan Usaha (%),2015-2018 (2010=100)	345
	Growth Rate of Gross Regional Domestic Product Merauke Regency at Current Market Prices Specified by Industry (%), 2015-2018 (2010=100)	345
13	Perbandingan Antar Kabupaten/<i>KotaRegency/Municipal Comparison</i> 346	
13.1	Jumlah Penduduk Menurut Kabupaten/Kota di Provinsi Papua, 2014-2018	348
	Population by Regency/Municipality in Papua Province, 2014-2018	348
13.2	Laju Pertumbuhan Produk Domestik Regional Bruto Atas Dasar Harga Konstan 2010 Menurut Kabupaten/Kota di Provinsi Papua (persen), 2014-2018	349

Growth Rate of Gross Regional Domestic Product at 2010 Constant Market Prices by Regency/Municipality in Papua Province (percent), 2014-2018

..... 349

13.3 Indeks Pembangunan Manusia Menurut Kabupaten/Kota di Provinsi Papua, 2017-2018..... 350

Human Development Index by Regency/City in Papua Province, 2017-2018

..... 350

<https://meraukekab.bps.go.id>

DAFTAR GAMBAR/LIST OF FIGURES

halaman
page

1	PERSENTASE LUAS WILAYAH MENURUT KECAMATAN DI KABUPATEN MERAUKE, 2018	5
	<i>PERSENTAGE OF TOTAL AREA BY SUBDISTRICTIN MERAUKE REGENCY,2018</i>	<i>5</i>
2	LAMA PENYINARAN MATAHARI SETIAP BULAN DI KABUPATEN MERAUKE (JAM), 2018	6
	<i>DURATION OF SUNSHINE BY MONTHS IN MERAUKE REGENCY (HOURS), 2018.</i>	<i>6</i>
3	JUMLAH CURAH HUJAN SETIAP BULAN DI KABUPATEN MERAUKE, 2018 .7	
	<i>NUMBER OF PRECIPITATION BY MONTHS IN MERAUKE REGENCY, 2018</i>	<i>7</i>
4	SUHU DAN KELEMBABAN UDARA SETIAP BULAN DI KABUPATEN MERAUKE, 2018	8
	<i>TEMPERATURE AND HUMIDITY BY MONTHS IN MERAUKE REGENCY, 2018.....</i>	<i>8</i>
5	JUMLAH KAMPUNG/KELURAHAN MENURUT KECAMATAN DI KABUPATEN MERAUKE, 2018	22
	<i>NUMBER OF VILLAGE/SUBURBAN BY SUBDISTRICTS IN MERAUKE REGENCY, 2018</i>	<i>22</i>
6	PERSENTASE JUMLAH ANGGOTA DPRD BERDASARKAN TINGKAT PENDIDIKAN DI KABUPATEN MERAUKE, 2018.....	23
	<i>PERCENTAGE OF REGIONAL HOUSE OF REPRESENTATIVE BY EDUCATION LEVEL IN MERAUKE REGENCY, 2018.....</i>	<i>23</i>
7	JUMLAH KEPUTUSAN DPRD MENURUT JENIS KEPUTUSAN DI KABUPATEN MERAUKE, 2018	24

	NUMBER OF PARLIAMENT DECREE OF MERAUKE REGENCY BY TYPES IN MERAUKE REGENCY, 2018.....	24
8	JUMLAH PENDUDUK MENURUT KECAMATAN DI KABUPATEN MERAUKE, 2018.....	64
	<i>NUMBER OF POPULATION BY SUBDISTRICTS IN MERAUKE REGENCY, 2018 ...</i>	64
9	KEPADATAN PENDUDUK MENURUT KECAMATAN DI KABUPATEN MERAUKE, 2018.....	65
	<i>POPULATION DENSITY BY SUBDISTRICTS IN MERAUKE REGENCY, 2018.....</i>	65
10	PIRAMIDA PENDUDUK KABUPATEN MERAUKE,2018.....	66
	<i>POPULATION PYRAMID OF MERAUKE REGENCY, 2018.....</i>	66
11	PERSENTASE PENDUDUK USIA 7–24 TAHUN MENURUT JENIS KELAMIN DAN PARTISIPASI SEKOLAH DI KABUPATEN MERAUKE, 2018	105
	PERCENTAGE OF POPULATION AGED 7-24 YEARS BY SEX AND SCHOOL PARTICIPATION IN MERAUKE REGENCY, 2018	105
12	ANGKA PARTISIPASI MURNI (APM) MENURUT JENJANG PENDIDIKAN DAN JENIS KELAMIN DAN PARTISIPASI SEKOLAH DI KABUPATEN MERAUKE,2018.....	106
	<i>NET ENROLLMENT RATE BY SEX AND EDUCATIONAL LEVEL IN MERAUKE REGENCY, 2018</i>	106
13	PRODUKSI PADI MENURUT KECAMATAN DI KABUPATEN MERAUKE,2018 (TON)	179
	<i>PADDY PRODUCTION BY SUBDISTRICTS IN MERAUKE REGENCY, 2018 (TON)</i>	179
14	LUAS PANEN SAYURAN MENURUT JENIS SAYURAN DI KABUPATEN MERAUKE,2018 (HA)	180

<i>HARVEST AREA OF VEGETABLES BY KIND OF VEGETABLES IN MERAUKE REGENCY, 2018 (HA)</i>	180
NUMBER OF LIVESTOCK SLAUGHTERED AT RPH, 2018	181
15 JUMLAH UNIT USAHA INDUSTRI DI KABUPATEN MERAUKE,2018.....	218
<i>NUMBER OF INDUSTRY UNIT IN MERAUKE REGENCY, 2018</i>	218
16 PERSENTASE INDUSTRI MENURUT KLASIFIKASI DI KABUPATEN MERAUKE, 2018	219
<i>PERCENTAGE OF INDUSTRY BY CLASSIFICATION IN MERAUKE REGENCY, 2018</i>	219
17 JUMLAH VOLUME AIR MINUM YANG DISALURKAN PDAM MENURUT BULAN DI KABUPATEN MERAUKE, 2018 (M ³).....	220
<i>NUMBER OF WATER SUPPLY DISTRIBUTED BY WATER COMPANY ACCORDING BY MONTH IN MERAUKE REGENCY, 2018 (M³)</i>	220
18 JUMLAH BERAS YANG DISALURKAN/JUAL MENURUT BULAN DI KABUPATEN MERAUKE, 2018 (TON).....	236
NUMBER OF DISTRIBUTION/SALE OF RICE BY MONTH IN MERAUKE REGENCY, 2018 (TON).....	236
19 JUMLAH KOPERASI MENURUT KECAMATAN DI KABUPATEN MERAUKE, 2018	237
<i>NUMBER OF COOPERATIVES BY SUBDISTRICT IN MERAUKE REGENCY, 2018</i>	237
20 JUMLAH HOTEL DAN PENGINAPAN DI KABUPATEN MERAUKE, 2018 ..	255
NUMBER OF HOTELS IN MERAUKE REGENCY, 2018.....	255
21 JUMLAH PESAWAT DATANG DAN BERANGKAT DI KABUPATEN MERAUKE, 2013-2018	279

<i>NUMBER OF ARRIVALS AND DEPARTURE AIRCRAFT IN MERAUKE REGENCY, 2013-2018</i>	279
22 JUMLAH KENDARAAN BERMOTOR MENURUT JENIS KENDARAAN DI KABUPATEN MERAUKE, 2014–2018 (UNIT).....	280
NUMBER OF MOTORIZED VEHICLES BY TYPE OF MOTOR VEHICLE IN MERAUKE REGENCY, 2014–2018 (UNITS).....	280
23 RATA-RATA PENGELUARAN (RUPIAH) PER KAPITA PER BULAN MENURUT JENIS PENGELUARAN DI KABUPATEN MERAUKE, 2018.....	330
AVERAGE EXPENDITURES (RUPIAH) PER CAPITA PER MONTH ACCORDING TO KINDS OF EXPENDITURE IN MERAUKE REGENCY , 2018.....	330

<https://meraukekab.bps.go.id>

PENJELASAN UMUM/EXPLANATORY NOTES

Tanda-tanda, satuan-satuan, dan lain-lainnya yang digunakan dalam publikasi ini adalah sebagai berikut:

Symbols, measurement units, and acronyms which are used in this publication, are as follows:

1. TANDA-TANDA/SYMBOLS

Data tidak tersedia/ <i>Data not available</i>	: ...
Tidak ada atau nol / <i>Null or zero</i>	: –
Data dapat diabaikan/ <i>Data negligible</i>	: 0
Tanda decimal/ <i>Decimal point</i>	: ,
Data tidak dapat ditampilkan/ <i>Not applicable</i>	: NA
Angka perkiraan/ <i>Estimated figures</i>	: e
Angka sementara/ <i>Preliminary figures</i>	: x
Angka sangat sementara/ <i>Very preliminary figures</i>	: xx
Angka diperbaiki/ <i>Revised figures</i>	: r

2. SATUAN/UNITS

hektar (ha)/ <i>hectare (ha)</i>	:10 000 m ²
kilometer (km)/ <i>kilometres (km)</i>	:1 000 meter/ <i>meters (m)</i>
knot/ <i>knot</i>	:1,8523 km/jam (km/hour)
KWh	:1 000 Watt <i>hour</i>
ton	:1 000 kg

Satuan lain: buah, lembar, jam, menit, persen (%).

Other units: unit, sheet, hour, minute, percent (%).

Perbedaan angka di belakang koma disebabkan oleh pembulatan angka.

The difference in decimal numbers is caused by rounding.

<https://meraukekab.bps.go.id>

GEOGRAFI DAN IKLIM



**Total Luas Kabupaten Merauke
46.791,63 km².
Dengan luas perairan 5.089,71km².**



**Rata-rata Minimum Suhu 21.9 °C.
Rata-rata Maximum Suhu 32.5 °C.**



**Jumlah Hari Hujan 163 Setahun.
Dengan September 3 Hari Hujan dan
Bulan Maret 23 Hari Hujan.**

PENJELASAN TEKNIS

1. Secara astronomis, Kabupaten Merauke terletak antara 137⁰-141⁰Bujur Timur dan 5⁰-9⁰ Lintang Selatan.
2. Berdasarkan posisi geografisnya, Kabupaten Merauke memiliki batas-batas: Utara –Kabupaten Mappi dan Kabupaten Boven Digoel; Selatan –Laut Arafuru; Barat –Laut Arafuru; Timur - Negara Papua Nugini.
3. Berdasarkan letak geografisnya, Kabupaten Merauke berada di ujung timur bagian selatan Negara Indonesia, berbatasan langsung dengan Negara Papua Nugini dan Australia.
4. Kabupaten Merauke terdiri dari 20 kecamatan yaitu: Kimaam, Ilwayab, Tabonji, Waan, Okaba, Tubang, Tabonji, Ngguti, Kurik, Malind, Animha, Merauke, Semangga, Tanah Miring, Naukenjerai, Sota, Muting, Jagebob, Elikobel dan Ulilin.

TECHNICAL NOTES

1. *Astronomically, Merauke Regency is located between 137⁰-141⁰East latitude and 5⁰-9⁰South latitude.*
2. *In terms of geographic position, Merauke Regency has boundaries as follows: North –Mappi and Boven Digoel Regency; South –Arafuru Ocean; West –Arafuru Ocean; East - Papua New Gunea.*
3. *In terms of geographic location, Merauke Regency is located in east area of Indonesia, with boundaries with Papua New Gunea and Australia.*
4. *Merauke Regency has 20 Subdistricts, which is : Kimaam, Ilwayab, Tabonji, Waan, Okaba, Tubang, Tabonji, Ngguti, Kurik, Malind, Animha, Merauke, Semangga, Tanah Miring, Naukenjerai, Sota, Muting, Jagebob, Elikobel and Ulilin.*

ULASAN

DESCRIPTION

Keadaan Geografi

Kabupaten Merauke adalah salah satu kabupaten yang berada pada wilayah Provinsi Papua dimana secara geografis terletak antara 137^o – 141^o Bujur Timur dan 5^o – 9^o Lintang Selatan. Dengan luas mencapai hingga 46.791,63 km² atau 14,67 persen dari keseluruhan wilayah Provinsi Papua menjadikan Kabupaten Merauke sebagai kabupaten terluas tidak hanya di Provinsi Papua namun juga di antara kabupaten lainnya di Indonesia. Secara administratif Kabupaten Merauke memiliki 20 distrik, dimana Distrik Waan merupakan distrik yang terluas yaitu mencapai 5.416,84 km² sedangkan Distrik Semangga adalah distrik yang terkecil dengan luas hanya mencapai 326,95 km² atau hanya 0,70 persen dari total luas wilayah Kabupaten Merauke. Sementara luas perairan di Kabupaten Merauke mencapai 5.089,71 km².

Kabupaten Merauke dibatasi oleh daratan dan lautan. Secara geografis, Kabupaten Merauke di sebelah utara berbatasan langsung dengan Kabupaten Mappi dan Kabupaten Boven Digoel, sebelah timur berbatasan dengan Papua New Guinea, di sebelah selatan dan barat berbatasan dengan Laut Arafuru.

Geographical

Merauke Regency is one of regency in Papua Province where geographically located between 137^o – 141^o east longitude and 5^o – 9^o south latitude. With total area reached 46.791,63 km² or 14,67 percent from overall area of Papua Province made Merauke Regency became the largest regency not only in Papua Province but also between other regencies in Indonesia. Administratively Merauke Regency had 20 subdistricts, where Waan Subdistrict was the largest subdistrict reached 5.416,84 km² while Semangga Subdistrict was the smallest subdistrict with total area only reached 326,95 km² or only 0,07 percent from total area of Merauke Regency. While water territorial in Merauke Regency reached 5.089,71 km².

Merauke Regency is bordered by land and sea. Geographically, Merauke Regency in north is directly bordered with Mappi Regency and Boven Digoel Regency, east is bordered to Papua New Guinea, while in south and west is bordered to Arafuru Sea. If analyzed by attitude class, Merauke Regency is level

Jika ditinjau menurut kelas ketinggiannya, Kabupaten Merauke merupakan wilayah dataran rendah yang memiliki kelas ketinggian antara 0-60 mdpl.

Keadaan Iklim

Di tahun 2018 suhu udara rata-rata di Kabupaten Merauke adalah sebesar 26.93°C dengan suhu terendah sebesar 25.2°C yang terjadi pada bulan Juli dan suhu tertinggi terjadi pada bulan November sebesar 28.7°C. Kelembaban relatif di Kabupaten Merauke adalah sebesar 79.5 persen. Kondisi paling lembab terjadi pada bulan Maret sebesar 84 persen.

Pada tahun 2018 rata-rata tekanan udara sebesar 1.009,28 mb. Rata-rata kecepatan angin di tahun 2018 ini adalah sebesar 4.8 knot. Secara total selama tahun 2018 jumlah hari hujan di Kabupaten Merauke adalah 163 hari. Curah hujan tertinggi terjadi pada bulan Maret dengan besar 356.6 mm dengan 23 hari hujan. Sebaliknya curah hujan terendah terjadi pada bulan Agustus dan September dengan 4.4 mm dengan 5 dan 3 hari hujan.

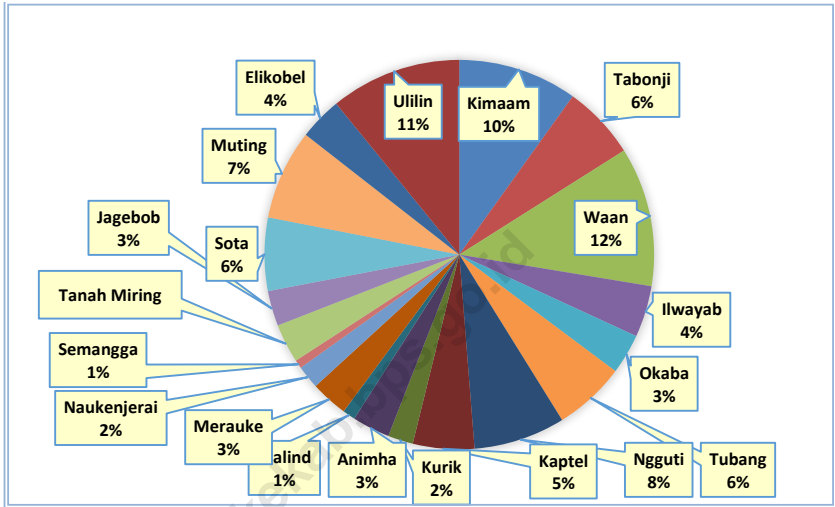
area because have attitude class about 0 to 60 meters above sea level.

Climate

In 2018 temperature's average in Merauke Regency was 26.93°C with the lowest temperature was 25.2°C which was happened in August and the highest temperature was in December with 28.7°C. Relative humidity in Merauke Regency was 79.5 percent. The dampest condition was happened in January with 84 percent.

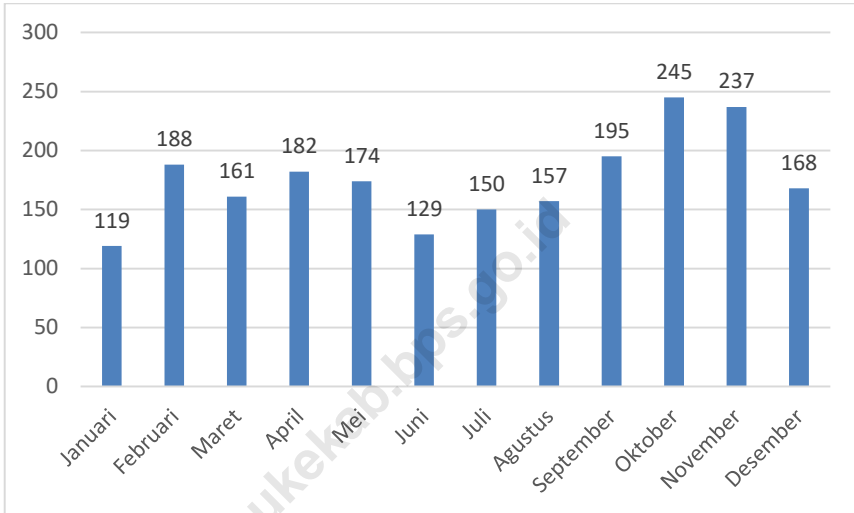
In 2018 average of atmospheric pressure was 1.009,28 mb. Average of wind velocity in this 2018 was 4.8 knot. Totally in 2018 there were 163 raindays in Merauke Regency. The highest precipitation was in January with 356.6 mm with 23 rainy days. In contrary the lowest precipitation was in August and September with 4.4 mm with 5 and 3 rainydays.

Gambar 1 Persentase Luas Wilayah Menurut Kecamatan di Kabupaten Merauke, 2018
Picture Percentage of Total Area by Subdistrict In Merauke Regency, 2018



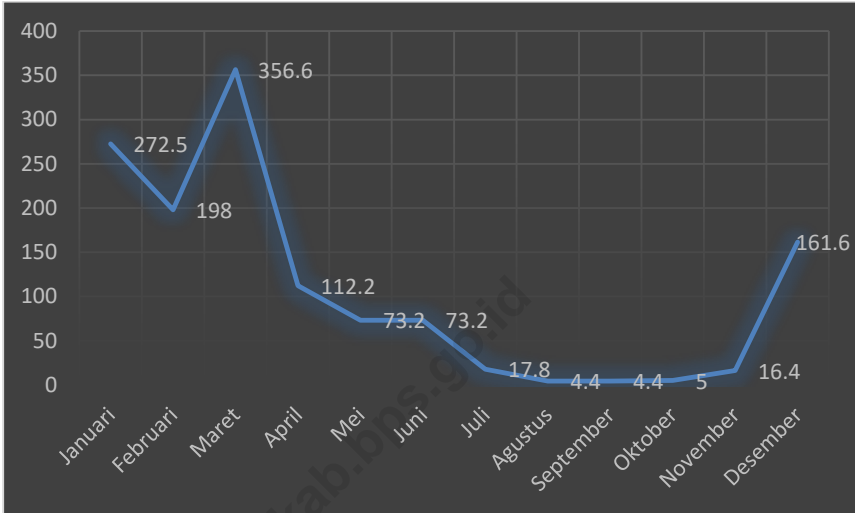
Sumber /Source: Badan Perencanaan Pembangunan Daerah Kabupaten Merauke/ Planning of Regional Development Board of Merauke Regency

Gambar 2 Lama Penyinaran Matahari Setiap Bulan di Kabupaten Merauke (Jam), 2018
Picture **Duration of Sunshine by Months in Merauke Regency (hours), 2018**



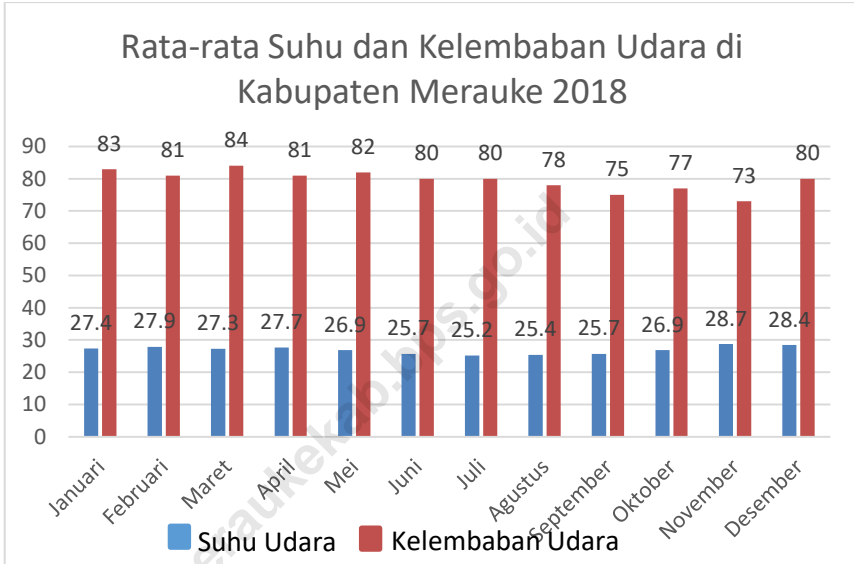
Sumber/Source: Badan Meteorologi, Klimatologi dan Geofisika Kabupaten Merauke/Meteorology, Climatology and Geophysical Agency of Merauke Regency

Gambar 3 Jumlah Curah Hujan Setiap Bulan di Kabupaten Merauke, 2018
Picture Number of Precipitation by Months in Merauke Regency, 2018



Sumber/Source: Badan Meteorologi, Klimatologi dan Geofisika Kabupaten Merauke/Meteorology, Climatology and Geophysical Agency of Merauke Regency

Gambar 4 Suhu dan Kelembaban Udara Setiap Bulan di Kabupaten Merauke, 2018
Picture **Temperature and Humidity by Months in Merauke Regency, 2018**



Sumber/Source: Badan Meteorologi, Klimatologi dan Geofisika Kabupaten Merauke/Meteorology, Climatology and Geophysical Agency of Merauke Regency

1.1 GEOGRAFI/*GEOGRAPHY*

Tabel 1.1.1 Luas Wilayah Menurut Kecamatan di Kabupaten Merauke, 2018
Table Total Area by Subdistricts in Merauke Regency, 2018

Kecamatan <i>Subdistrict</i>	Luas (km ²) <i>Distance (km²)</i>	Luas Perairan (km ²) <i>Water Area (km²)</i>	Persentase Luas Terhadap Total (%) <i>Percentage Area to Total Area(%)</i>
(1)	(2)	(3)	(4)
1. Kimaam	4 630,30	769,88	9,90
2. Tabonji	2 868,06	666,99	6,13
3. Waan	5 416,84	1 383,74	11,58
4. Ilwayab	1 999,08	501,75	4,27
5. Okaba	1 560,50	376,45	3,34
6. Tubang	2 781,18	286,22	5,94
7. Ngguti	3 554,62	-	7,60
8. Kaptel	2 384,05	-	5,10
9. Kurik	977,05	-	2,09
10. Animha	1 465,60	-	3,13
11. Malind	490,60	306,20	1,05
12. Merauke	1 445,63	188,93	3,09
13. Naukenjerai	905,86	517,48	1,94
14. Semangga	326,95	92,07	0,70
15. Tanah Miring	1 516,67	-	3,24
16. Jagebob	1 364,96	-	2,92
17. Sota	2 843,21	-	6,07
18. Muting	3 501,67	-	7,48
19. Elikobel	1 666,23	-	3,56
20. Uliilin	5 092,57	-	10,88
Jumlah Total	46 791,63	5 089,71	100,00

Sumber/*Source*: Badan Perencanaan Pembangunan Daerah Kabupaten Merauke/*Planning of Regional Development Board of Merauke Regency*

Tabel 1.1.2 Tinggi Wilayah di Atas Permukaan Laut (DPL) Menurut Kecamatan di Kabupaten Merauke, 2018
Table Height Above Mean Sea Level (AMSL) by Subdistricts in Merauke Regency, 2018

Kecamatan Subdistrict	Ibukota Distrik District Capital	Tinggi/Height (meter)
(1)	(2)	(3)
1. Kimaam	Kimaam	4-8
2. Tabonji	Tabonji	5-7
3. Waan	Waan	5-7
4. Ilwayab	Wanam	6-27
5. Okaba	Okaba	4-40
6. Tubang	Yowied	4-40
7. Ngguti	Po Epe	12-35
8. Kaptel	Kaptel	5-44
9. Kurik	Harapan Makmur	5-30
10. Animha	Wayau	6-44
11. Malind	Kaiburse	4-12
12. Merauke	Merauke	3-25
13. Naukenjerai	Onggaya	4-14
14. Semangga	Muram Sari	4-20
15. Tanah Miring	Hidup Baru	6-44
16. Jagebob	Kartini	10-25
17. Sota	Sota	5-20
18. Muting	Muting	40-60
19. Elikobel	Bupul	40-60
20. Uliilin	Kumaaf	40-60

Sumber/Source: Badan Pertanahan Nasional Kabupaten Merauke/National Land Board of Merauke Regency

Tabel 1.1.3 Jarak Tempuh Dari Ibukota Kabupaten ke Ibukota Kecamatan Kabupaten Merauke, 2018 (Km/Mil Laut)
Table *Distance Between Capital Regency to Capital Subdistricts in Merauke Regency, 2018 (Km/miles)*

Kecamatan Subdistrict	Ibukota Kecamatan Capital of Subdistrict	Jarak Tempuh Distances	Satuan (km/mil laut) Measurements (km/miles)
(1)	(2)	(3)	(4)
1. Kimaam	Kimaam	145	Mil
2. Tabonji	Tabonji	170	Mil
3. Waan	Waan	165	Mil
4. Ilwayab	Wanam	149	Mil
5. Okaba	Okaba	112	Km
6. Tubang	Yowied	116	Km
7. Ngguti	Po Epe	120	Km
8. Kaptel	Kaptel	125	Km
9. Kurik	Harapan Makmur	83	Km
10. Animha	Wayau	70	Km
11. Malind	Kaiburse	92	Km
12. Merauke	Merauke	-	Km
13. Naukenjerai	Onggaya	40	Km
14. Semangga	Muram Sari	32	Km
15. Tanah Miring	Hidup Baru	50	Km
16. Jagebob	Kartini	99	Km
17. Sota	Sota	76	Km
18. Muting	Muting	247	Km
19. Elikobel	Bupul	240	Km
20. Ulilin	Kumaaf	244	Km

Sumber/Source: Dinas Perhubungan Kabupaten Merauke/Transportation Service of Merauke Regency

1.2 IKLIM/*CLIMATE*

Tabel 1.2.1 Rata-rata Suhu dan Kelembaban Udara Menurut Bulan di Kabupaten Merauke, 2018
Table Average Temperature and Humidity by Month in Merauke Regency, 2018

Bulan/ <i>Month</i>	Suhu Udara <i>Temperature(°C)</i>			Kelembaban Udara <i>Humidity (%)</i>		
	Maks <i>Max</i>	Min <i>Min</i>	Rata-rata <i>Average</i>	Maks <i>Max</i>	Min <i>Min</i>	Rata-rata <i>Average</i>
(1)	(2)	(3)	(4)	(5)	(6)	(7)
Januari/ <i>January</i>	34.1	22.9	27.4	97	49	83
Februari/ <i>February</i>	34.4	23.5	27.9	96	58	81
Maret/ <i>March</i>	32.4	23.7	27.3	97	56	84
April/ <i>April</i>	33.1	22.8	27.7	96	47	81
Mei/ <i>May</i>	31.3	22.2	26.9	97	55	82
Juni/ <i>June</i>	30.8	21.8	25.7	98	50	80
Juli/ <i>July</i>	30.7	19.8	25.2	96	45	80
Agustus/ <i>August</i>	30.4	19.4	25.4	93	47	78
September/ <i>September</i>	31.4	19.8	25.7	94	38	75
Oktober/ <i>October</i>	33.4	20.3	26.9	98	31	77
November/ <i>November</i>	34.3	23.3	28.7	93	37	73
Desember/ <i>December</i>	34.1	23.7	28.4	97	52	80

Sumber/*Source*: Stasiun Meteorologi Mopah Merauke/ Mopah Merauke Meteorological Station

Tabel 1.2.2 Tekanan Udara, Lama Penyinaran Matahari, dan Kecepatan Angin Menurut Bulan di Kabupaten Merauke, 2018
Table Atmospheric Pressure, Duration of Sunshine, and Wind Velocity by Month in Merauke Regency, 2018

Bulan/Month	Tekanan Udara (mb) Atmospheric Pressure(mb)	Lama Penyinaran Matahari (jam) Duration of Sunshine (hours)	Rata-rata Kecepatan dan Arah Angin (knot) Average of Wind Velocity(knot)
(1)	(2)	(3)	(4)
Januari /January	1006.5	119	4
Februari /February	1008.1	188	4
Maret/March	1006.8	161	4
April/April	1008.7	182	4
Mei/May	1008.9	174	5
Juni/June	1012.1	129	5
Juli/July	1011.3	150	5
Agustus/August	1012.0	157	5
September/September	1011.3	195	6
Oktober/October	1010.4	245	6
November/November	1009.0	237	5
Desember/December	1006.2	168	5
Rata-rata/ Average	1009.3	175.4	5

Sumber/Source: Stasiun Meteorologi Mopah Merauke/ Mopah Merauke Meteorological Station

Tabel 1.2.3 Jumlah Hari Hujan dan Jumlah Curah Hujan Menurut Bulan di Kabupaten Merauke, 2018
Number of Rain Days and Number of Precipitation by Month in Merauke Regency, 2018

Bulan/Month	Jumlah Hari Hujan (hari)/ Average Number of Rain Days (days)	Jumlah Curah Hujan/ Average Number of Precipitation (mm)
(1)	(2)	(3)
Januari /January	25	272.5
Februari /February	19	198.0
Maret/March	23	356.6
April/April	14	112.2
Mei/May	18	73.2
Juni/June	13	73.2
Juli/July	11	17.8
Agustus/August	5	4.4
September/September	3	4.4
Oktober/October	6	5.0
November/November	6	16.4
Desember/December	20	161.6
	Jumlah/ Total 163	Rata-rata 107.94

Sumber/Source: Stasiun Meteorologi Mopah Merauke/ Mopah Merauke Meteorological Station

PEMERINTAHAN

JUMLAH DISTRIK DI KABUPATEN MERAUKE

20

ANGGOTA DPRD MENURUT PENDIDIKAN



JUMLAH KELURAHAN, RW DAN RT



PENJELASAN TEKNIS

1. Anggota Dewan Perwakilan Rakyat Daerah (DPRD) dipilih melalui pemilihan umum (pemilu) dan dilantik dalam masa jabatan lima tahun.
2. Susunan pemerintahan Kabupaten Merauke periode 2014–2019 terdiri dari kepala daerah (bupati dan wakil bupati) dan perangkat daerah yang terdiri dari sekretaris daerah kabupaten, musyawarah pimpinan daerah (MUSPIDA), dinas daerah kabupaten dan lembaga teknis daerah kabupaten.
3. Bupati memiliki tugas dan wewenang memimpin penyelenggaraan pemerintahan daerah sesuai dengan kebijakan-kebijakan yang telah ditetapkan bersama dengan DPRD tingkat kabupaten.
4. Sekretaris Daerah merupakan unsur pembantu pimpinan pemerintahan kabupaten yang berkedudukan di bawah dan bertanggungjawab kepada bupati. Tugas pokoknya adalah membantu bupati dalam pelaksanaan tugas penyelenggaraan pemerintahan, administrasi,

TECHNICAL NOTES

1. *Regional House of Representatives (DPRD) members are elected through a general election and appointed for a five-year membership.*
2. *The government structure of Merauke Regency period 2014–2019 consists of district heads (regent and vice regent) and local government that consist of regency secretary, regency level executive conference, regional offices and regional technical institute.*
3. *A regent has a duty and an authority to lead the implementation of regency administration based on the policy that decided together with DPRD.*
4. *Regency secretary is an element of regency administration that located under and responsible to a regent. The main task is to assist the regent in the implementation of the tasks of governance, administration, organization, and provides administrative service to the rest of*

organisasi, tata laksana, dan memberikan pelayanan administrasi ke seluruh perangkat pemerintahan Kabupaten.

5. Anggota Muspida Kabupaten terdiri dari Kodim (Komando Distrik Militer), Kepolisian Resort, Pengadilan Negeri dan Kejaksaan Negeri.
6. Dinas daerah merupakan unsur pelaksana kabupaten yang dipimpin oleh seorang kepala yang berkedudukan dibawah dan bertanggung jawab kepada Bupati/Walikota melalui Sekretaris Daerah. Adapun tugas pokok dari Dinas Daerah ini adalah untuk melaksanakan kewenangan desentralisasi.
7. Lembaga teknis daerah adalah unsur pelaksana pemerintah daerah yang berdomisili di Kabupaten/ kota yang dipimpin oleh seorang kepala dengan jabatan di bawah dan bertanggung jawab kepada Bupati/ Walikota melalui Sekretaris daerah. Tugas pokok dari lembaga ini adalah melaksanakan tugas-tugas tertentu yang meliputi bidang penelitian dan pengembangan, perencanaan, pengawasan, pendidikan dan pelatihan, perpustakaan, kearsipan

the regency government.

5. *The member of regency level executive conference are District Military Command, Police Resort, Government Civil Court and Prosecutor State.*
6. *Regional offices are implementing elements of the regency that led by a head and located under and responsible to the regent/mayor through the regency secretary. The main task of regional offices is to carry out decentralized authorities.*
7. *Regional technical institute is implementing elements of regional government that are domiciled in the regency/municipality that led by a head with the position under and responsible to the regent/mayor through the regional secretary. The main task of this institute is to carry out specific tasks which include research and development, planning, monitoring, education and training, libraries, archives and documentation,*

dan dokumentasi, kependudukan, dan pelayanan kesehatan. Contoh lembaga teknis adalah: Badan Perencanaan Pembangunan daerah (BAPPEDA), Badan Kepegawaian Daerah (BKD), Satuan Polisi Pamong Praja (Satpol PP).

population, and health services. Example of technical institute is Planning of Regional Development Board, Personal Agency, Civil Service Police Unit.

<https://meraukekab.bps.go.id>

ULASAN

DESCRIPTION

Wilayah Administrasi

Kabupaten Merauke sebelumnya merupakan Kabupaten Induk di Propinsi Papua wilayah selatan. Kemudian, melalui Undang-undang Nomor 26 Tahun 2002, Kabupaten Merauke dimekarkan menjadi empat buah kabupaten yang otonom yaitu Kabupaten Merauke, Kabupaten Mappi, Kabupaten Asmat dan Kabupaten Boven Digoel. Sejak dipecah menjadi 4 kabupaten, Kabupaten Merauke kini memiliki 20 kecamatan dan masih merupakan kabupaten terluas di Indonesia.

Dewan Perwakilan Rakyat Daerah

Jumlah wakil rakyat yang duduk pada lembaga legislatif, yaitu Dewan Perwakilan Rakyat Daerah (DPRD) sebanyak 29 orang, dengan 23 orang laki-laki dan 6 orang perempuan. Sebagian besar wakil rakyat pada lembaga ini memiliki pendidikan tertinggi D IV/S1.

Secara organisasi, lembaga wakil rakyat tahun ini terdiri dari delapan fraksi, Fraksi Partai Gerakan Indonesia Raya (GERINDRA), Fraksi Partai Kebangkitan Bangsa (PKB), Fraksi Partai NASDEM,

Administrative Area

Merauke Regency was previously a "core regency" in South Papua. Through Law 26/2002, subsequently it was divided into four autonomous regency, i.e. Merauke Regency, Mappi Regency, Asmat Regency and Boven Digoel Regency. Since divided, Merauke has 20 subdistricts and still the largest regency in Indonesia.

The Regional House of Representative

Merauke House of Representatives (DPRD) has 29 members, comprising 23 men and 6 women. Most of the members in these institutions have a bachelor degree background.

In an organizational structure, Merauke House of Representatives (DPRD) this year consists of eight fractions, named GERINDRA party, PKB party, NASDEM party, PKS party, Demokrat party,

Fraksi Partai Keadilan Sejahtera, Fraksi Partai DEMOKRAT, Fraksi Partai Golongan Karya (GOLKAR), Fraksi Partai HANURA, dan Fraksi Partai Persatuan Pembangunan Amanat Nasional.

GOLKAR party, HANURA party, joint of PPP and PAN party fraction.

Dalam menjalankan fungsinya, DPRD Kabupaten Merauke dibentuk 5 komisi dan satu Koordinator/Pimpinan DPRD Merauke. Lembaga wakil rakyat ini sepanjang tahun 2018 sudah mampu menghasilkan 8 peraturan daerah, 31 keputusan DPRD, 7 keputusan pimpinan dan 3 Berita Acara.

To perform its duties, Merauke House of Representatives (DPRD) formed five commissions and a Coordinator/Chief of Bireuen House of Representatives (DPRD). Merauke House of Representatives (DPRD) throughout the year 2018 has produced 8 regional law, 31 parliament decree, 7 parliament chair person's decree and 3 office report.

Pegawai Negeri Sipil

Pada tahun 2018, terdapat sebanyak 8903 orang pegawai negeri sipil (PNS) otonom di lingkungan Pemerintah Daerah Kabupaten Merauke. Jumlah ini sudah merupakan penjumlahan dari 3881 PNS dan 5022 tenaga guru. Di tahun 2018, sebagian besar PNS otonom ini merupakan lulusan SMA yang mencapai hingga 36.35 persen. Jika ditinjau berdasarkan golongannya, sebagian besar PNS otonom di Kabupaten Merauke berada pada golongan II dan golongan III (31.80 persen dan 48.03 persen).

Civil Servants

In 2018, there were 8903 people of regional civil servants in area of Regional Government of Merauke Regency. This number includes 3881 regional civil servants of Merauke Regency and 5022 teachers. In 2018, regional civil servants in area of Regional Government of Merauke Regency were senior high school graduates reached to 36.35 percent. If analyzed by hierarchy, most of regional civil servants in Merauke Regency were in 2nd and 3rd level (31.80 percent and 48.03 percent).

Selain PNS otonom, di Kabupaten Merauke terdapat juga PNS vertikal/

Despite of regional civil servants, in Merauke Regency there was central civil

pusat, dimana terdiri dari 3.593 pegawai. Jumlah ini mengalami penurunan sebesar 1,07 persen dibandingkan dengan tahun 2014. Sama halnya dengan pola PNS otonom, PNS vertikal/ pusat ini pun didominasi oleh pegawai golongan II dan golongan III (54,52 persen dan 21,96 persen).

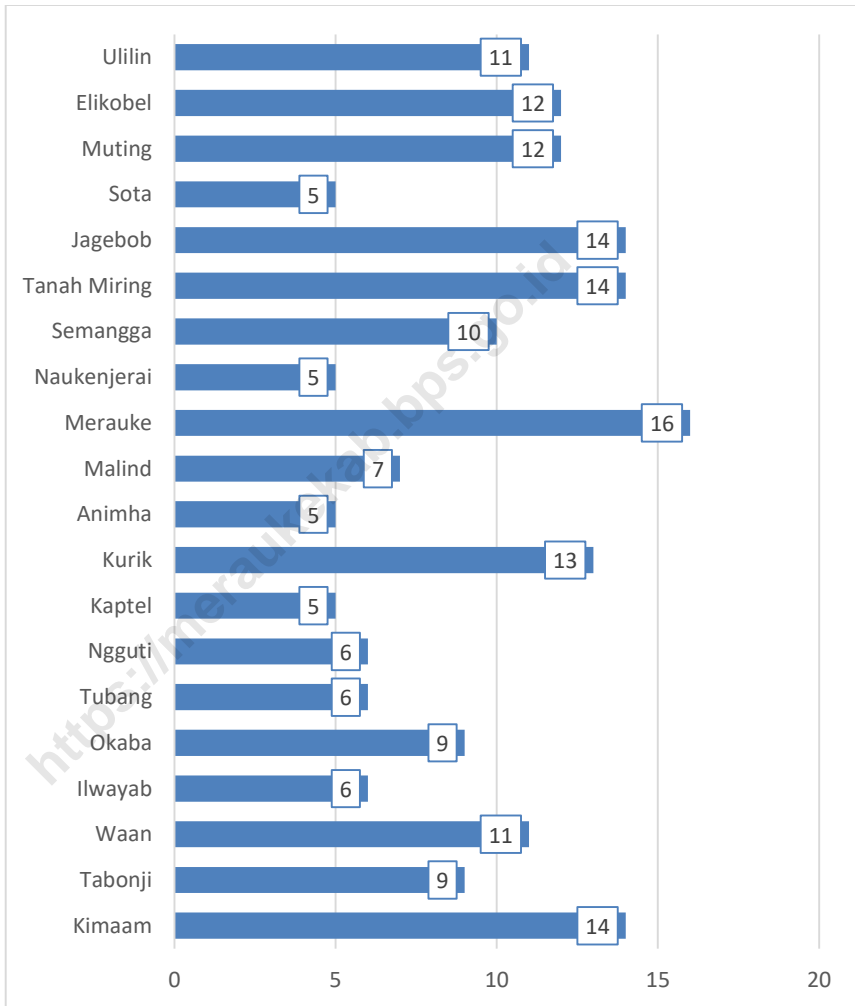
Untuk ulasan Pegawai Negeri Sipil (PNS) masih menggunakan data tahun 2016 dikarenakan data PNS belum tersedia untuk tahun 2018.

servants, which were 3.593 employee. This number was decreasing compared with 2014. Similar with the regional civil servants pattern, this central civil servants also predominated by 2nd and 3rd level (54,52 percent and 21,96 percent).

For reviews Civil Servants (PNS) still use 2016 data because PNS data is not yet available for 2018.

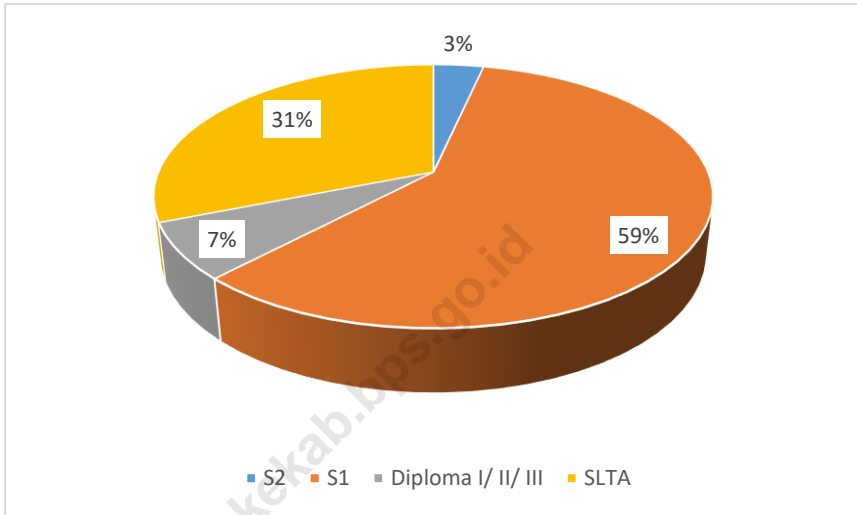
<https://meraukekab.bps.go.id>

Gambar 5 Jumlah Kampung/Kelurahan Menurut Kecamatan di Kabupaten Merauke, 2018
Picture Number of Village/Suburban by Subdistricts in Merauke Regency, 2018



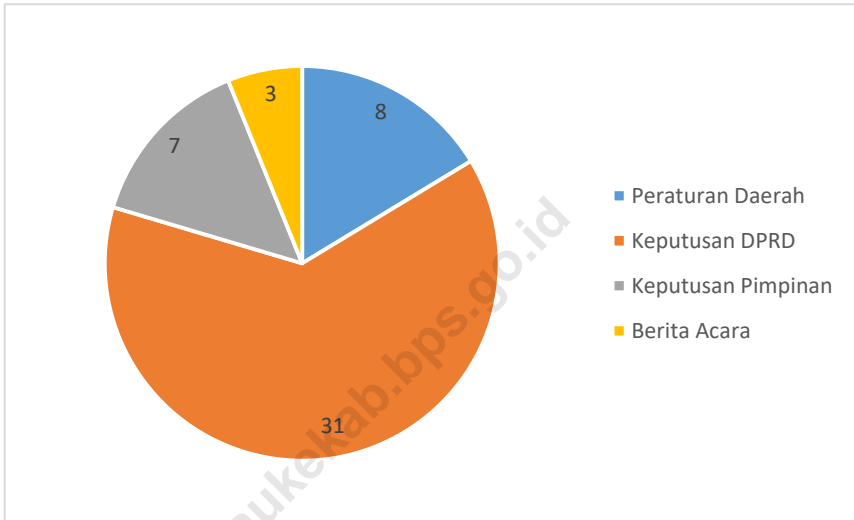
Sumber/Source: Bagian Pemerintahan Sekretariat Daerah Kabupaten Merauke/ Government Division of Regional Secretary of Merauke Regency

Gambar 6 Persentase Jumlah Anggota DPRD Berdasarkan Tingkat Pendidikan di Kabupaten Merauke, 2018
Picture **Percentage of Regional House of Representative by Education Level in Merauke Regency, 2018**



Sumber/Source: DPRD Kabupaten Merauke/ House of Regional Representative of Merauke Regency

Gambar 7 Jumlah Keputusan DPRD Menurut Jenis Keputusan di Kabupaten Merauke, 2018
Picture Number of Parliament Decree of Merauke Regency by Types in Merauke Regency, 2018



Sumber/Source: Badan Kepegawaian dan Pelatihan Kabupaten Merauke/Personal and Training Agency of Merauke Regency

2.1 WILAYAH ADMINISTRATIF/*ADMINISTRATIVE AREA*

Tabel 2.1.1 Jumlah Kelurahan, Kampung, Rukun Warga (RW) dan Rukun Tetangga (RT) Menurut Kecamatan di Kabupaten Merauke, 2018
Number of Wards, Villages, Hamlets, and Neighborhoods by Subdistricts in Merauke Regency, 2018

Kecamatan <i>Subdistrict</i>	Kelurahan <i>Wards</i>	Kampung <i>Villages</i>	Rukun Warga (RW) <i>Hamlets</i>	Rukun Tetangga (RT) <i>Neighborhoods</i>
(1)	(2)	(3)	(4)	(5)
1. Kimaam	-	14	31	54
2. Tabonji	-	9	13	30
3. Waan	-	11	4	35
4. Ilwayab	-	6	7	22
5. Okaba	-	9	12	33
6. Tubang	-	6	6	17
7. Ngguti	-	6	6	16
8. Kaptel	-	5	5	13
9. Kurik	-	13	41	143
10. Animha	-	5	5	16
11. Malind	-	7	20	79
12. Merauke	11	5	53	226
13. Naukenjerai	-	5	5	16
14. Semangga	-	10	31	99
15. Tanah Miring	-	14	58	171
16. Jagebob	-	14	40	112
17. Sota	-	5	11	25
18. Muting	-	12	22	49
19. Elikobel	-	12	21	56
20. Ulilin	-	11	24	72
Jumlah Total	11	179	415	1284

Sumber/*Source*: Bagian Pemerintahan dan Otonomi Daerah Kabupaten Merauke/ *Government Division and Regional Autonomy of Merauke Regency*

Tabel 2.1.1 Nama Kecamatan, Ibukota Kecamatan, dan Kelurahan/Kampung di Kabupaten Merauke, 2018
Name of Subdistrict, Capital of Subdistrict, and Villages/Wards in Merauke Regency, 2018

Kecamatan Subdistrict	Ibukota Kecamatan Capital of Subdistrict	Kelurahan/Kampung Villages/Wards
(1)	(2)	(3)
1. Kimaam	Kimaam	1. Kimaam 2. Kalilam 3. Kiworo 4. Komolom 5. Kumbis 6. Mambum 7. Purawanderu 8. Sabudon 9. Teri 10. Turiram 11. Umanderu 12. Webu 13. Woner 14. Deka
2. Tabonji	Tabonji	1. Tabonji 2. Bamol I 3. Yamuka 4. Iromoro 5. Wanggambi 6. Yeraha 7. Konjombando 8. Suam 9. Bamol II
3. Waan	Waan	1. Waan 2. Konorau 3. Sibenda 4. Wetau 5. Kawe 6. Toor 7. Sabon 8. Kladar 9. Dafnawanga 10. Pembri 11. Wantarma
4. Ilyawab	Wanam	1. Wanam 2. Bibikem 3. Padua 4. Wogekel 5. Sigad

Kecamatan Subdistrict	Ibukota Kecamatan Capital of Subdistrict	Kelurahan/Kampung Villages/Wards
(1)	(2)	(3)
5. Okaba	Okaba	6. Uli uli 1. Okaba 2. Alaku 3. Alatep 4. Makaling 5. Iwool 6. Wambi 7. Sanggase 8. Dufmiraf 9. Es Wambi
6. Tubang	Yowied	1. Yowied 2. Dokib 3. Wamal 4. Woboyo 5. Dodalim 6. Welbuti
7. Ngguti	Po Epe	1. Po Epe 2. Yawimu 3. Taga Epe 4. Nakias 5. Salam Epe 6. Yomop
8. Kaptel	Kaptel	1. Kaptel 2. Ikhalik 3. Kaniskobat 4. Kwemsid 5. Bu epe
9. Kurik	Harapan Makmur	1. Harapan Makmur 2. Kaliki 3. Telaga Sari 4. Sumber Rejeki 5. Solar Indah 6. Ivimahad 7. Jaya Makmur 8. Sumber Mulya 9. Kurik 10. Anumbob 11. Candra Jaya 12. Wonorejo 13. Wapeko

Kecamatan Subdistrict	Ibukota Kecamatan Capital of Subdistrict	Kelurahan/Kampung Villages/Wards
(1)	(2)	(3)
10. Animha	Wayau	<ol style="list-style-type: none"> 1. Wayau 2. Koa 3. Kaisah 4. Baad 5. Senegi
11. Malind	Kaiburse	<ol style="list-style-type: none"> 1. Kaiburse 2. Rawa Sari 3. Padang Raharja 4. Suka Maju 5. Kumbe 6. Onggari 7. Domande
12. Merauke	Merauke	<ol style="list-style-type: none"> 1. Nasem 2. Wasur 3. Rimba Jaya 4. Seringgu Jaya 5. Maro 6. Karang Indah 7. Samkai 8. Mandala 9. Kelapa Lima 10. Bambu Pemali 11. Bokem 12. Buti 13. Nggolar 14. Muli 15. Kamundu 16. Kamahedoga
13. Naukenjerai	Onggaya	<ol style="list-style-type: none"> 1. Onggaya 2. Kuler 3. Tomer 4. Tomerau 5. Kondo
14. Semangga	Muram Sari	<ol style="list-style-type: none"> 1. Muram Sari 2. Waningsap Kai 3. Marga Mulia 4. Semangga Jaya 5. Kuper 6. Kuprik 7. Sidomulyo 8. Urumb 9. Matara

Kecamatan Subdistrict	Ibukota Kecamatan Capital of Subdistrict	Kelurahan/Kampung Villages/Wards
(1)	(2)	(3)
		10. Waninggap Nanggo
15. Tanah Miring	Hidup Baru	1. Hidup Baru 2. Soa 3. Ngguti Bob 4. Tambat 5. Bersehati 6. Yaba Maru 7. Isano Mbias 8. Amun Kay 9. Waninggap Miraf 10. Sarmayam Indah 11. Waninggap Say 12. Yasa Mulya 13. Sumber Harapan 14.. Kamangi
16. Jagebob	Kartini	1. Kartini 2. Yemunain Jaya 3. Obaat Throw 4. Melim Megikel 5. Blandin Kakayo 6. Nalkin 7. Makarti Jaya 8. Angger Permegi 9. Poo 10. Jagebob Raya 11. Gurinda Jaya 12. Wenda Asri 13. Mimi Baru 14. Kamno Sari
17. Sota	Sota	1. Sota 2. Erambu 3. Toray 4. Yanggandur 5. Rawa Biru
18. Muting	Muting	1. Muting 2. Pachas 3. Sigabel Jaya 4. Seed Agung 5. Enggol Jaya 6. Efkab Makmur 7. Andaito 8. Manwaybob 9. Selauw 10. Wan 11. Boha

Kecamatan Subdistrict	Ibukota Kecamatan Capital of Subdistrict	Kelurahan/Kampung Villages/Wards
(1)	(2)	(3)
		12. Kolam
19. Elikobel	Bupul	1. Bupul 2. Bumun 3. Bunggay 4. Bupul Indah 5. Bouwer 6. Metaat Makmur 7. Gerisel 8. Enggal Jaya 9. Tof-tof 10. Sipias 11. Tanas 12. Kweel
20. Ulilin	Kumaaf	1. Kumaaf 2. Kindiki 3. Rawahayu 4. Mandekman 5. Belbeland 6. Kireli 7. Baidub 8. Kafyamke 9. Nggayu 10. Selil 11. Kandrakai

Sumber/Source: Bagian Pemerintahan dan Otonomi Daerah Kabupaten Merauke/ *Government Division and Regional Autonomy of Merauke Regency*

2.2 DEWAN PERWAKILAN RAKYAT DAERAH/*THE REGIONAL HOUSE OF REPRESENTATIVE*

Tabel 2.2.1 Jumlah Anggota Dewan Perwakilan Rakyat Daerah Menurut Partai Politik dan Jenis Kelamin di Kabupaten Merauke, 2018
Number of Members of The Regional House of Representatives by Political Parties and Sex in Merauke Regency, 2018

Partai Politik <i>Political Parties</i>	Jenis Kelamin/ <i>Sex</i>		
	Laki-Laki <i>Male</i>	Perempuan <i>Female</i>	Jumlah <i>Total</i>
(1)	(2)	(3)	(4)
1. Partai Gerindra	3	-	3
2. Partai Kebangkitan Bangsa	3	1	4
3. Partai Nasional Demokrat	3	1	4
4. Partai Keadilan Sejahtera	3	-	3
5. Partai Demokrat	2	1	3
6. Partai Golongan Karya	1	2	3
7. Partai HANURA	2	1	3
8. Partai Keadilan dan Persatuan Indonesia	1	-	1
9. Partai Persatuan Pembangunan	2	-	2
10. Partai Amanat Nasional	1	-	1
11. Partai Demokrasi Indonesia Perjuangan	2	-	2
Jumlah/<i>Total</i>	23	6	29

Sumber/*Source*: DPRD Kabupaten Merauke/ *House of Regional Representative of Merauke Regency*

Tabel 2.2.2 Jumlah Anggota DPRD Kabupaten Menurut Fraksi dan Tingkat Pendidikan di Kabupaten Merauke, 2018
Number of The House of Regional Representative (DPRD Regency) Members by Fraction and Education Level in Merauke Regency, 2018

Nama Fraksi Name of Fraction	Tingkat Pendidikan/Education Level				Jumlah Total	Persentase Percentage (%)
	S2/ Master	S1/ Bachelor	Diploma I/ II/ III/ Akademi/ Academy	SLTA/ Senior High School		
(1)	(2)	(3)	(4)	(6)	(7)	(8)
1. Fraksi Partai Gerakan Indonesia Raya (GERINDRA)	0	2	0	1	3	13,33
2. Fraksi Partai Kebangkitan Bangsa (PKB)	0	2	0	2	4	13,33
3. Fraksi Partai Nasional Demokrat (NASDEM)	0	3	0	1	4	13,33
4. Fraksi Partai Keadilan Sejahtera	1	1	0	1	3	10,00
5. Fraksi Partai DEMOKRAT	0	2	1	0	3	10,00
6. Fraksi Partai Golongan Karya (GOLKAR)	0	2	0	1	3	10,00
7. Fraksi Partai HANURA	0	3	0	2	5	10,00
8. Fraksi Partai Persatuan Pembangunan Amanat Nasional	0	1	1	2	4	10,00
Jumlah/Total	1	16	2	10	29	100,00

Sumber/Source: DPRD Kabupaten Merauke/ House of Regional Representative of Merauke Regency

Tabel 2.2.3 Jumlah Keputusan DPRD Menurut Jenis Keputusan di Kabupaten Merauke, 2014 – 2018
Number of Parliament Decree of Merauke Regency by Types in Merauke Regency, 2014 – 2018

Jenis Keputusan <i>Parliament Decree</i>		2014	2015	2016	2017	2018
(1)		(2)	(3)	(4)	(5)	(6)
1.	Peraturan Daerah/ <i>Local Rule</i>	18	7	11	8	16
2.	Keputusan DPRD/ <i>Parliament Decree</i>	20	15	24	31	27
3.	Pernyataan/ <i>State Malet</i>	-	-	-	-	-
4.	Pernyataan Pendapat/ <i>Opinion</i>	-	-	-	-	-
5.	Resolusi/ <i>Resolution</i>	-	-	-	-	-
6.	Kesimpulan Pendapat/ <i>Opinion Resume</i>	-	-	-	-	-
7.	Keputusan Pimpinan/ <i>Parliament Chair Person's Decree</i>	3	3	3	7	3
8.	Keputusan Panitia Musyawarah/ <i>Deliberation Commite Decree</i>	-	-	-	-	14
9.	Memorandum/ <i>Memorandum</i>	-	-	-	-	-
10.	Pendapat Panitia Anggaran/ <i>Budget Commite Decree</i>	-	-	-	-	-
11.	Berita Acara/ <i>Office Report</i>	-	-	-	3	6
Jumlah/Total		41	25	38	49	66

Sumber/Source: DPRD Kabupaten Merauke/ House of Regional Representative of Merauke Regency

2.3 PEGAWAI NEGERI SIPIL/*CIVIL SERVANTS*

Tabel 2.3.1 Jumlah Pegawai Negeri Sipil Otonom Menurut Dinas/Instansi Pemerintah dan Jenis Kelamin di Kabupaten Merauke, 2018
Number of Regional Civil Servants by Institution/Office and Sex in Merauke Regency, 2018

Dinas/Instansi Pemerintah <i>Government Agencies</i>	Jenis Kelamin/ <i>Sex</i>		Jumlah <i>Total</i>
	Laki-laki <i>Man</i>	Perempuan <i>Woman</i>	
(1)	(2)	(3)	(4)
A. SEKRETARIAT DAERAH DAN SEKTREARIAT DPRD			
1. Sekretariat Daerah	13	-	13
2. Bag. Pemerintahan dan otonomi Daerah	17	12	29
3. Bag. Pengelola Perbatasan Negara	11	3	14
4. Bag. Administrasi Perekonomian	6	9	15
5. Bag. Kesejahteraan Rakyat	7	7	14
6. Bag. Protokol kerjasama dan komunikasi publik	16	6	22
7. Bag. Infrastruktur dan Sumber daya	7	4	11
8. Bag. Hukum	4	12	16
9. Bag. Pengadaan Barang dan Jasa	5	3	8
10. Bag. Organisasi	6	7	13
11. Sekretariat DPRD	17	23	40
Sub Jumlah/Sub Total A	109	86	195
B. SEKRETARIAT DISTRIK			
1. Distrik Merauke	11	17	28
2. Distrik Semangga	16	12	28
3. Distrik Tanah Miring	23	6	29
4. Distrik Kurik	22	9	31
5. Distrik Jagebob	17	9	26
6. Distrik Okaba	18	5	23
7. Distrik Kimaam	22	-	22
8. Distrik Sota	14	7	21
9. Distrik Elikobel	22	10	32
10. Distrik Muting	26	4	30
11. Distrik Ulilin	24	4	28
12. Distrik Naukenjerai	14	5	19
13. Distrik Animha	19	2	21
14. Distrik Malind	23	2	25
15. Distrik Tabonji	20	2	22
16. Distrik Kaptel	15	3	18
17. Distrik Ngguti	12	1	13
18. Distrik Ilwayab	19	3	22
19. Distrik Waan	18	-	18
20. Distrik Tubang	18	-	18
Sub Jumlah/Sub Total B	373	101	474

Dinas/Instansi Pemerintah Government Agencies	Jenis Kelamin/Sex		Jumlah Total
	Laki-laki Man	Perempuan Woman	
(1)	(2)	(3)	(4)
C. SEKRETARIAT KELURAHAN			
1. Kelurahan Mandala	6	4	10
2. Kelurahan Kelapa Lima	8	13	21
3. Kelurahan Maro	4	15	19
4. Kelurahan Karang Indah	4	13	17
5. Kelurahan Samkai	6	6	12
6. Kelurahan Seringgu Jaya	5	7	12
7. Kelurahan Bambu Pemali	3	12	15
8. Kelurahan Rimba Jaya	7	9	16
9. Kelurahan Kamahedoga	4	3	7
10. Kelurahan Kamundu	3	6	9
10. Kelurahan Muli	5	5	10
Sub Jumlah/Sub Total C	55	93	148
D. LEMBAGA TEKNIS DAERAH (LEMTEDA)			
1. Badan Kepegawaian dan Pengembangan SDM	38	21	59
2. Badan Kesatuan Bangsa dan Politik			
3. Badan Perencanaan Pembangunan Daerah, Penelitian dan Pengembangan	36	14	50
4. Badan Pengelola Keuangan dan Asset Daerah	19	48	67
5. Badan Pendapatan Daerah	44	18	62
6. Badan Penanggulangan bencana daerah	20	16	36
7. Inspektorat	14	18	32
Sub Jumlah/Sub Total D	187	157	344
E. DINAS-DINAS			
1. Dinas Pendidikan dan Kebudayaan	60	70	130
2. Dinas Pendidikan dan Kebudayaan, UPDT di Lingkungan dinas P & K	4	1	5
3. Dinas Kesehatan	24	29	53
4. Dinas Pekerjaan Umum penataan ruang dan pertanahan	45	25	70
5. Dinas Perumahan Rakyat dan Kawasan Pemukiman	11	22	33
6. Dinas Sosial	17	30	47
7. Dinas Perikanan	29	29	58
8. Dinas Tenaga Kerja dan Transmigrasi	35	15	50
9. Dinas Pertanian	77	57	134
10. Dinas Perindustrian dan Perdagangan	20	15	35
11. Dinas Kependudukan dan Catatan Sipil	17	26	43
12. Dinas Perhubungan	42	21	63
13. Dinas Perpustakaan dan Kearsipan daerah	13	24	37
14. Dinas Komunikasi dan Informatika	16	19	35
15. Dinas Pemuda Olahraga dan Pariwisata	33	34	67
16. Dinas Pemberdayaan Masyarakat Kampung Dinas Pemberdayaan Perempuan,	28	16	44
17. Perlindungan Anak Pengendalian Penduduk KB	7	33	40
18. Dinas Penanaman Modal dan Pelayanan	17	21	38

	Dinas/Instansi Pemerintah Government Agencies	Jenis Kelamin/Sex		Jumlah Total
		Laki-laki	Perempuan	
		Man	Woman	
(1)	(2)	(3)	(4)	
19.	Terpadu satu pintu Dinas Lingkungan Hidup	16	21	37
20.	Dinas Ketahanan Pangan, Peternakan dan Kesehatan Hewan	45	34	79
21.	Dinas Koperasi Kecil dan Menengah	17	16	33
22.	Satuan Polisi dan Pamong Praja	74	23	97
Sub Jumlah/Sub Total E		647	581	1 228
F. PUSKESMAS-PUSKESMAS				
1.	Rumah Sakit Umum Daerah	158	106	264
2.	Puskesmas Rimba Jaya	10	42	52
3.	Puskesmas Mopah	7	65	72
4.	Puskesmas Kuprik	15	27	42
5.	Puskesmas Tanah Miring	24	1	25
6.	Puskesmas Okaba	5	31	36
7.	Puskesmas Kimaam	14	25	39
8.	Puskesmas Kumbe	10	33	43
9.	Puskesmas Kurik	4	24	28
10.	Puskesmas Jagebob	10	32	42
11.	Puskesmas Sota	3	18	21
12.	Puskesmas Ulilin	8	20	28
13.	Puskesmas Bupul	9	11	20
14.	Puskesmas Muting	7	26	33
15.	Puskesmas Naukenjerai	4	12	16
16.	Puskesmas Tubang	3	3	6
17.	Puskesmas Ilwayab	-	9	9
18.	Puskesmas Waan	2	10	12
19.	Puskesmas Ngguti	4	4	8
20.	Puskesmas Tabonji	3	8	11
21.	Puskesmas Kaptel	2	18	20
22.	Puskesmas Wayau	-	8	8
23.	Puskesmas Yanggandur	1	1	2
24.	Puskesmas Semangga	1	1	2
25.	Puskesmas Animha	2	4	6
26.	Puskesmas Nakias	-	1	1
27.	Puskesmas Kelapa Lima	-	1	1
28.	Puskesmas Karang Indah	-	1	1
29.	Puskesmas Poo	-	1	1
20.	Puskesmas Toray	-	1	1
31.	Puskesmas Sermayam	-	1	1
Sub Jumlah/Sub Total F		306	545	851

	Dinas/Instansi Pemerintah <i>Government Agencies</i>	Jenis Kelamin/ <i>Sex</i>		Jumlah <i>Total</i>
		Laki-laki	Perempuan	
		<i>Man</i>	<i>Woman</i>	
	(1)	(2)	(3)	(4)
G.	TENAGA GURU			
1.	Guru TK	-	124	124
2.	Guru SD	530	632	1162
3.	Guru SMP	268	290	558
4.	Guru SMA dan SKB	1	1	2
5.	Guru SMK dan Pengawas	16	7	23
	Sub Jumlah/ Sub Total G	815	1054	1869
	Jumlah/Total Merauke	2492	2617	3881

Sumber/Source: Badan Kepegawaian dan Pengembangan Sumber Daya Manusia Kabupaten Merauke

Tabel 2.3.2 Jumlah Pegawai Negeri Sipil Otonom Menurut Dinas/Instansi Pemerintah dan Golongan di Kabupaten Merauke, 2018
Number of Regional Civil Servants by Government Agencies and Hierarchy in Merauke Regency, 2018

Dinas/Instansi Pemerintah Government Agencies	Golongan				Jumlah Total
	I	II	III	IV	
(1)	(2)	(3)	(4)	(5)	(6)
A. SEKRETARIAT DAERAH DAN SEKTREARIAT DPRD					
1. Sekretariat Daerah	-	-	-	13	13
2. Bag. Pemerintahan dan otonomi Daerah	3	11	11	4	29
3. Bag. Pengelola Perbatasan Negara	1	6	5	2	14
4. Bag. Administrasi Perekonomian	-	7	5	-	12
5. Bag. Kesejahteraan Rakyat	-	6	8	-	14
6. Bag. Protokoler kerjasama dan komunikasi publik	7	9	5	1	22
7. Bag. Infrastruktur dan Sumber daya	-	-	-	-	-
8. Bag. Hukum	-	5	5	1	11
9. Bag. Pengadaan Barang dan Jasa	-	2	6	-	8
10. Bag. Organisasi	1	5	6	1	13
11. Sekretariat DPRD	3	18	16	3	40
Sub Jumlah/Sub Total A	15	69	67	25	176
B. SEKRETARIAT DISTRIK					
1. Distrik Merauke	-	4	6	-	10
2. Distrik Semangga	-	18	10	-	28
3. Distrik Tanah Miring	11	8	9	1	39
4. Distrik Kurik	4	15	10	2	31
5. Distrik Jagebob	2	18	5	1	26
6. Distrik Okaba	1	16	6	-	23
7. Distrik Kimaam	3	9	10	-	22
8. Distrik Sota	4	10	6	1	21
9. Distrik Elikobel	2	22	7	1	32
10. Distrik Muting	5	18	7	-	30
11. Distrik Ulilin	2	17	7	2	28
12. Distrik Naukenjerai	1	10	6	1	18
13. Distrik Animha	2	12	7	-	21
14. Distrik Malind	1	15	8	-	24
15. Distrik Tabonji	6	10	4	1	21
16. Distrik Kaptel	3	8	6	1	18
17. Distrik Ngguti	1	9	3	1	14
18. Distrik Ilwayab	3	9	8	-	20
19. Distrik Waan	6	5	7	-	18
20. Distrik Tubang	3	6	8	1	18
Sub Jumlah/Sub Total B	60	239	140	13	452

Dinas/Instansi Pemerintah Government Agencies	Golongan				Jumlah Total
	I	II	III	IV	
	(1)	(2)	(3)	(4)	
C. SEKRETARIAT KELURAHAN					
1. Kelurahan Mandala	-	4	6	-	10
2. Kelurahan Kelapa Lima	4	10	7	-	21
3. Kelurahan Maro	1	11	7	-	19
4. Kelurahan Karang Indah	1	8	7	-	16
5. Kelurahan Samkai	1	5	6	-	12
6. Kelurahan Seringgu Jaya	-	6	6	-	12
7. Kelurahan Bambu Pemali	2	6	7	-	15
8. Kelurahan Rimba Jaya	-	10	6	-	16
9. Kelurahan Kamahedoga	-	1	6	-	7
10. Kelurahan Kamundu	-	3	6	-	9
Sub Jumlah/Sub Total C	9	64	64	-	137
D. LEMBAGA TEKNIS DAERAH (LEMTEDA)					
1. Badan Kepegawaian dan Pengembangan SDM	2	29	26	2	59
2. Badan Kesatuan Bangsa dan Politik	1	12	21	5	39
3. Badan Perencanaan Pembangunan Daerah, Penelitian dan Pengembangan	3	14	31	2	50
4. Badan Pengelola Keuangan dan Asset Daerah	2	31	32	2	67
5. Badan Pendapatan Daerah	1	30	27	4	62
6. Badan Penanggulangan bencana daerah	-	13	14	9	36
7. Inspektorat	-	4	16	12	32
Sub Jumlah/Sub Total D	9	133	167	36	345
E. DINAS-DINAS					
1. Dinas Pendidikan dan Kebudayaan	9	71	35	15	130
2. Dinas Pendidikan dan Kebudayaan, UPDT di Lingkungan dinas P & K	-	1	1	2	4
3. Dinas Kesehatan	3	9	36	5	53
4. Dinas Pekerjaan Umum penataan ruang dan pertanahan	2	21	43	4	70
5. Dinas Perumahan Rakyat dan Kawasan Pemukiman	2	9	19	3	33
6. Dinas Sosial	1	20	21	5	47
7. Dinas Perikanan	-	26	26	6	58
8. Dinas Tenaga Kerja dan Transmigrasi	3	15	28	4	50
9. Dinas Pertanian	6	49	73	7	135
10. Dinas Perindustrian dan Perdagangan	-	8	23	4	35
11. Dinas Kependudukan dan Catatan Sipil	2	11	23	7	43
12. Dinas Perhubungan	1	25	32	5	63
13. Dinas Perpustakaan dan Kearsipan daerah	1	12	18	6	37
14. Dinas Komunikasi dan Informatika	-	13	18	4	35
15. Dinas Pemuda Olahraga dan	3	33	26	5	67

Dinas/Instansi Pemerintah <i>Government Agencies</i>	Golongan				Jumlah <i>Total</i>
	I	II	III	IV	
	(1)	(2)	(3)	(4)	
16. Pariwisata					
Dinas Pemberdayaan Masyarakat Kampung	2	14	22	6	44
17. Dinas Pemberdayaan Perempuan, Perlindungan Anak Pengendalian Penduduk KB	3	12	22	3	40
18. Dinas Penanaman Modal dan Pelayanan Terpadu satu pintu	1	5	27	4	37
19. Dinas Lingkungan Hidup	1	13	18	5	37
20. Dinas Ketahanan Pangan, Pernakanan dan Kesehatan Hewan	4	28	40	7	79
21. Dinas Koperasi Kecil dan Menengah	-	11	19	4	34
22. Satuan Polisi dan Pamong Praja	8	61	20	6	95
Sub Jumlah/Sub Total E	52	467	590	117	1226
F. PUSKESMAS-PUSKESMAS					
1. Rumah Sakit Umum Daerah	17	104	131	12	264
2. Puskesmas Rimba Jaya	1	21	28	-	50
3. Puskesmas Mopah	-	30	36	4	70
4. Puskesmas Kuprik	-	14	27	1	42
5. Puskesmas Tanah Miring	-	18	4	-	22
6. Puskesmas Okaba	-	21	15	-	36
7. Puskesmas Kimaam	-	14	14	1	29
8. Puskesmas Kumbe	-	18	25	-	43
9. Puskesmas Kurik	-	17	11	-	28
10. Puskesmas Jagebob	-	26	15	-	41
11. Puskesmas Sota	-	15	5	-	20
12. Puskesmas Uliilin	-	20	8	-	28
13. Puskesmas Bupul	-	8	10	-	18
14. Puskesmas Muting	-	24	9	-	33
15. Puskesmas Naukenjerai	-	9	7	-	16
16. Puskesmas Tubang	-	3	3	-	6
17. Puskesmas Ilwayab	-	8	1	-	9
18. Puskesmas Waan	-	6	6	-	12
19. Puskesmas Ngguti	-	4	4	-	8
20. Puskesmas Tabonji	-	6	5	-	11
21. Puskesmas Kaptel	-	15	5	-	20
22. Puskesmas Wayau	-	4	3	-	7
23. Puskesmas Yanggandur	-	2	-	-	2
24. Puskesmas Semangga	-	1	1	-	2
25. Puskesmas Animha	-	3	3	-	6
Sub Jumlah/Sub Total F	18	411	376	18	823
G. TENAGA GURU					
1. Guru TK	1	59	54	10	124
2. Guru SD	21	445	406	290	1162
3. Guru SMP	6	51	302	199	558
4. Guru SMA dan SKB	-	-	3	-	3
5. Guru SMK dan Pengawas	-	-	3	13	16
Sub Jumlah/ Sub Total G	28	55	768	512	1863

Dinas/Instansi Pemerintah <i>Government Agencies</i>	Golongan				Jumlah <i>Total</i>
	I	II	III	IV	
(1)	(2)	(3)	(4)	(5)	(6)
Jumlah/Total Merauke	191	1438	2172	721	5022

Sumber/Source: Badan Kepegawaian dan Pengembangan Sumber Daya Manusia Kabupaten Merauke

<https://meraukekab.bps.go.id>

Tabel 2.3.3 Jumlah Pegawai Negeri Sipil Otonom Menurut Dinas/Instansi Pemerintah dan Tingkat Pendidikan di Kabupaten Merauke, 2018
Number of Regional Civil Servants by Government Agencies and Educational Level in Merauke Regency, 2018

Dinas/Instansi Pemerintah <i>Government Agencies</i>	Pendidikan						Jumlah <i>Total</i>
	SD	SMP	SLTA	D2/ D3	S1	S2	
(1)	(2)	(3)	(4)	(5)	(6)	(7)	(8)
A. SEKRETARIAT DAERAH DAN SEKTREARIAT DPRD							
1. Sekretariat Daerah	-	-	-	1	6	6	13
2. Bag. Pemerintahan dan otonomi Daerah	2	1	9	3	13	1	29
3. Bag. Pengelola Perbatasan Negara	-	2	5	1	5	1	14
4. Bag. Administrasi Perekonomian	-	-	10	-	5	-	15
5. Bag. Kesejahteraan Rakyat	-	-	6	1	3	1	11
6. Bag. Protokoler kerjasama dan komunikasi publik	1	6	9	-	6	-	22
7. Bag. Infrastruktur dan Sumber daya	-	-	6	1	3	1	11
8. Bag. Hukum	-	-	7	-	8	1	16
9. Bag. Pengadaan Barang dan Jasa	-	-	2	-	6	-	8
10. Bag. Organisasi	-	1	6	-	5	1	13
11. Sekretariat DPRD	-	4	17	2	16	1	40
Sub Jumlah/Sub Total A	3	14	77	9	76	13	192
B. SEKRETARIAT DISTRIK							
1. Distrik Merauke	2	2	11	2	11	-	28
2. Distrik Semangga	-	3	18	-	7	-	28
3. Distrik Tanah Miring	5	4	12	-	7	1	29
4. Distrik Kurik	-	4	20	-	7	-	31
5. Distrik Jagebob	-	3	18	-	5	-	26
6. Distrik Okaba	1	-	17	1	4	-	23
7. Distrik Kimaam	2	2	8	-	9	-	21
8. Distrik Sota	2	2	11	1	5	-	21
9. Distrik Elikobel	2	1	21	-	8	-	32
10. Distrik Muting	3	7	13	-	7	-	30
11. Distrik Ulilin	-	2	17	1	8	-	28
12. Distrik Naukenjerai	1	-	12	-	4	1	18
13. Distrik Animha	-	4	10	-	6	1	21
14. Distrik Malind	-	1	18	1	4	-	24
15. Distrik Tabonji	4	2	10	1	4	-	21
16. Distrik Kaptel	-	3	9	1	5	-	18
17. Distrik Ngguti	-	-	10	-	3	-	13
18. Distrik Ilwayab	1	3	9	-	7	1	21
19. Distrik Waan	3	3	5	2	4	1	18
20. Distrik Tubang	1	3	5	-	8	1	18
Sub Jumlah/Sub Total B	27	49	254	10	123	6	469

Dinas/Instansi Pemerintah Government Agencies	Pendidikan						Jumlah Total
	SD	SMP	SLTA	D2/ D3	S1	S2	
(1)	(2)	(3)	(4)	(5)	(6)	(7)	(8)
C. SEKRETARIAT KELURAHAN							
1. Kelurahan Mandala	-	-	5	-	5	-	10
2. Kelurahan Kelapa Lima	-	4	11	1	5	-	21
3. Kelurahan Maro	1	-	12	1	5	-	19
4. Kelurahan Karang Indah	-	1	9	1	5	-	16
5. Kelurahan Samkai	-	1	6	-	5	-	12
6. Kelurahan Seringgu Jaya	-	-	7	1	4	-	12
7. Kelurahan Bambu Pemali	-	3	8	1	3	-	15
8. Kelurahan Rimba Jaya	-	-	12	1	2	1	16
9. Kelurahan Kamahedoga	-	-	2	-	5	-	7
10. Kelurahan Kamundu	-	-	5	-	4	-	9
Sub Jumlah/Sub Total C	1	9	77	6	43	1	137
D. LEMBAGA TEKNIS DAERAH (LEMTEDA)							
1. Badan Kepegawaian dan Pengembangan SDM	-	3	29	4	23	-	59
2. Badan Kesatuan Bangsa dan Politik	1	2	12	2	29	4	50
3. Badan Perencanaan Pembangunan Daerah, Penelitian dan Pengembangan	-	3	29	8	26	1	67
4. Badan Pengelola Keuangan dan Asset Daerah	1	-	28	3	27	3	62
5. Badan Pendapatan Daerah	-	-	16	1	17	2	36
6. Badan Penanggulangan bencana daerah	-	1	17	1	18	2	39
7. Inspektorat	-	-	6	1	24	1	32
Sub Jumlah/Sub Total D	2	9	137	20	164	13	345
E. DINAS-DINAS							
1. Dinas Pendidikan dan Kebudayaan	4	8	72	12	30	4	130
2. Dinas Pendidikan dan Kebudayaan, UPDT di Lingkungan dinas P & K	-	-	2	1	1	1	5
3. Dinas Kesehatan	-	4	17	7	24	1	53
4. Dinas Pekerjaan Umum penataan ruang dan pertanahan	1	1	23	4	39	2	70
5. Dinas Perumahan Rakyat dan Kawasan Pemukiman	-	2	10	3	17	1	33
6. Dinas Sosial	-	1	22	2	21	1	47
7. Dinas Perikanan	-	-	15	18	19	6	58
8. Dinas Tenaga Kerja dan Transmigrasi	3	-	17	6	23	1	50
9. Dinas Pertanian	5	4	59	14	51	2	135
10. Dinas Perindustrian dan Perdagangan	-	1	9	2	22	1	35

Dinas/Instansi Pemerintah <i>Government Agencies</i>	Pendidikan						Jumlah <i>Total</i>
	SD	SMP	SLTA	D2/ D3	S1	S2	
(1)	(2)	(3)	(4)	(5)	(6)	(7)	(8)
11. Dinas Kependudukan dan Catatan Sipil	-	2	13	4	20	4	43
12. Dinas Perhubungan	-	1	30	10	21	1	63
13. Dinas Perpustakaan dan Kearsipan daerah	-	1	15	2	16	3	37
14. Dinas Komunikasi dan Informatika	-	-	18	2	12	3	35
15. Dinas Pemuda Olahraga dan Pariwisata	1	3	33	12	17	1	67
16. Dinas Pemberdayaan Masyarakat Kampung	1	1	20	4	15	3	44
Dinas Pemberdayaan Perempuan, Perlindungan Anak Pengendalian Penduduk KB	2	1	15	5	15	2	40
18. Dinas Penanaman Modal dan Pelayanan Terpadu satu pintu	-	2	8	2	23	2	37
19. Dinas Lingkungan Hidup	-	1	14	2	18	2	37
Dinas Ketahanan Pangan, Peternakan dan Kesehatan Hewan	1	3	28	12	30	5	79
21. Dinas Koperasi Kecil dan Menengah	-	-	13	-	19	1	33
22. Satuan Polisi dan Pamong Praja	-	8	65	2	16	4	95
Sub Jumlah/Sub Total E	18	44	518	126	469	51	1226
F. PUSKESMAS-PUSKESMAS							
1. Rumah Sakit Umum Daerah	8	10	62	110	54	20	264
2. Puskesmas Rimba Jaya	1	-	18	23	6	2	50
3. Puskesmas Mopah	-	1	24	27	15	3	70
4. Puskesmas Kuprik	-	-	18	18	3	3	42
5. Puskesmas Tanah Miring	-	-	8	13	3	-	24
6. Puskesmas Okaba	-	1	17	13	4	1	36
7. Puskesmas Kimaam	-	1	23	10	4	1	39
8. Puskesmas Kumbe	-	-	22	16	4	1	43
9. Puskesmas Kurik	-	-	13	11	4	-	28
10. Puskesmas Jagebob	-	-	26	11	4	-	41
11. Puskesmas Sota	-	-	8	9	2	1	20
12. Puskesmas Ulinin	-	-	14	9	5	-	28
13. Puskesmas Bupul	-	-	12	3	3	-	18
14. Puskesmas Muting	-	-	14	14	4	1	33
15. Puskesmas Naukenjerai	-	-	5	8	3	-	16
16. Puskesmas Tubang	-	-	1	3	2	-	6
17. Puskesmas Ilwayab	-	-	4	4	1	-	9
18. Puskesmas Waan	-	-	2	6	3	1	12

Dinas/Instansi Pemerintah <i>Government Agencies</i>	Pendidikan						Jumlah <i>Total</i>
	SD	SMP	SLTA	D2/ D3	S1	S2	
(1)	(2)	(3)	(4)	(5)	(6)	(7)	(8)
19. Puskesmas Ngguti	-	-	1	4	1	2	8
20. Puskesmas Tabonji	-	-	2	6	2	1	11
21. Puskesmas Kaptel	-	-	2	15	3	-	20
22. Puskesmas Wayau	-	-	3	3	-	1	7
23. Puskesmas Yanggandur	-	-	1	1	-	-	2
24. Puskesmas Semangga	-	-	-	2	-	-	2
25. Puskesmas Animha	-	-	-	4	1	1	6
Sub Jumlah/Sub Total F	9	13	300	343	131	39	835
G. TENAGA GURU							
1. Guru TK	-	1	57	26	40	-	124
2. Guru SD	6	19	372	537	227	1	1162
3. Guru SMP	-	8	48	156	346	-	558
4. Guru SMA dan SKB	-	-	-	-	2	-	2
5. Guru SMK dan Pengawas	-	-	1	3	8	2	14
Sub Jumlah/ Sub Total G	6	28	478	722	623	3	1860
Jumlah/Total Merauke	66	166	1841	1236	1629	126	5064

Sumber/Source: Badan Kepegawaian dan Pengembangan Sumber Daya Manusia Kabupaten Merauke

Tabel 2.3.4 Jumlah Pegawai Negeri Sipil Otonom Menurut Dinas/Instansi Pemerintah dan Asalnya di Kabupaten Merauke, 2018
Number of Regional Civil Servants by Government Agencies and The Origin in Merauke Regency, 2018

Dinas/Instansi Pemerintah <i>Government Agencies</i>	Asal		Jumlah Total
	Papua	Non Papua	
(1)	(2)	(3)	(4)
A. SEKRETARIAT DAERAH DAN SEKRETARIAT DPRD			
1. Sekretariat Daerah	4	9	13
2. Bag. Pemerintahan dan otonomi Daerah	10	19	29
3. Bag. Pengelola Perbatasan Negara	8	6	14
4. Bag. Administrasi Perekonomian	6	10	16
5. Bag. Kesejahteraan Rakyat	7	8	15
6. Bag. Protokoler kerjasama dan komunikasi publik	4	7	11
7. Bag. Infrastruktur dan Sumber daya	2	6	8
8. Bag. Hukum	7	7	14
9. Bag. Pengadaan Barang dan Jasa	5	8	13
10. Bag. Organisasi	29	32	61
11. Sekretariat DPRD	11	11	22
Sub Jumlah/Sub Total A	108	148	256
B. SEKRETARIAT DISTRIK			
1. Distrik Merauke	11	17	28
2. Distrik Semangga	5	23	28
3. Distrik Tanah Miring	14	15	29
4. Distrik Kurik	10	21	31
5. Distrik Jagebob	11	15	26
6. Distrik Okaba	14	9	23
7. Distrik Kimaam	13	8	21
8. Distrik Sota	14	7	21
9. Distrik Elikobel	18	14	32
10. Distrik Muting	15	15	30
11. Distrik Ulilin	11	17	28
12. Distrik Naukenjerai	12	6	18
13. Distrik Animha	18	3	21
14. Distrik Malind	8	16	24
15. Distrik Tabonji	16	5	21
16. Distrik Kaptel	8	10	18
17. Distrik Ngguti	8	5	13
18. Distrik Ilwayab	12	9	21
19. Distrik Waan	11	7	18
20. Distrik Tubang	9	9	18
Sub Jumlah/Sub Total B	238	231	469
C. SEKRETARIAT KELURAHAN			
1. Kelurahan Mandala	3	7	10
2. Kelurahan Kelapa Lima	11	10	21
3. Kelurahan Maro	7	12	19
4. Kelurahan Karang Indah	9	7	16

5.	Kelurahan Samkai	4	8	12
6.	Kelurahan Seringgu Jaya	2	10	12
7.	Kelurahan Bambu Pemali	6	9	15
8.	Kelurahan Rimba Jaya	7	9	16
9.	Kelurahan Kamahedoga	4	3	7
10.	Kelurahan Kamundu	2	7	9
Sub Jumlah/Sub Total C		55	82	137

D. LEMBAGA TEKNIS DAERAH (LEMTEDA)

1.	Badan Kepegawaian dan Pengembangan SDM	25	34	59
2.	Badan Kesatuan Bangsa dan Politik	27	23	50
3.	Badan Perencanaan Pembangunan Daerah, Penelitian dan Pengembangan	25	42	67
4.	Badan Pengelola Keuangan dan Asset Daerah	16	46	62
5.	Badan Pendapatan Daerah	7	29	36
6.	Badan Penanggulangan bencana daerah	13	26	39
7.	Inspektorat	6	26	32
Sub Jumlah/Sub Total D		119	226	345

E. DINAS-DINAS

1.	Dinas Pendidikan dan Kebudayaan	58	72	130
2.	Dinas Pendidikan dan Kebudayaan, UPDT di Lingkungan dinas P & K	2	3	5
3.	Dinas Kesehatan	13	40	53
4.	Dinas Pekerjaan Umum penataan ruang dan pertanahan	20	50	70
5.	Dinas Perumahan Rakyat dan Kawasan Pemukiman	13	20	33
6.	Dinas Sosial	20	27	47
7.	Dinas Perikanan	15	43	58
8.	Dinas Tenaga Kerja dan Transmigrasi	12	38	50
9.	Dinas Pertanian	38	97	135
10.	Dinas Perindustrian dan Perdagangan	7	28	35
11.	Dinas Kependudukan dan Catatan Sipil	15	28	43
12.	Dinas Perhubungan	16	47	63
13.	Dinas Perpustakaan dan Kearsipan daerah	13	24	37
14.	Dinas Komunikasi dan Informatika	9	26	35
15.	Dinas Pemuda Olahraga dan Pariwisata	27	40	67
16.	Dinas Pemberdayaan Masyarakat Kampung	17	27	44
17.	Dinas Pemberdayaan Perempuan, Perlindungan Anak Pengendalian Penduduk KB	17	23	40
18.	Dinas Penanaman Modal dan Pelayanan Terpadu satu pintu	8	29	37
19.	Dinas Lingkungan Hidup	11	26	37
20.	Dinas Ketahanan Pangan, Peternakan dan Kesehatan Hewan	19	60	79
21.	Dinas Koperasi Kecil dan Menengah	13	20	33
22.	Satuan Polisi dan Pamong Praja	47	48	95
Sub Jumlah/Sub Total E		410	816	1226

F. PUSKESMAS-PUSKESMAS

1.	Rumah Sakit Umum Daerah	72	192	264
2.	Puskesmas Rimba Jaya	21	29	50
3.	Puskesmas Mopah	16	54	70

4.	Puskesmas Kuprik	2	40	42
5.	Puskesmas Tanah Miring	6	18	24
6.	Puskesmas Okaba	12	24	36
7.	Puskesmas Kimaam	19	20	39
8.	Puskesmas Kumbe	6	37	43
9.	Puskesmas Kurik	3	25	28
10.	Puskesmas Jagebob	9	32	41
11.	Puskesmas Sota	6	14	20
12.	Puskesmas Uliilin	4	24	28
13.	Puskesmas Bupul	5	13	18
14.	Puskesmas Muting	13	20	33
15.	Puskesmas Naukenjerai	3	13	16
16.	Puskesmas Tubang	1	5	6
17.	Puskesmas Ilwayab	1	8	9
18.	Puskesmas Waan	4	8	12
19.	Puskesmas Ngguti	3	5	8
20.	Puskesmas Tabonji	5	6	11
21.	Puskesmas Kaptel	4	16	20
22.	Puskesmas Wayau	1	6	7
23.	Puskesmas Yanggandur	1	1	2
24.	Puskesmas Semangga	1	1	2
25.	Puskesmas Animha	1	5	6
Sub Jumlah/Sub Total F		219	616	835
G. TENAGA GURU				
1.	Guru TK	7	117	124
2.	Guru SD	362	800	1,162
3.	Guru SMP	62	496	558
4.	Guru SMA dan SKB	-	2	2
5.	Guru SMK dan Pengawas	1	13	14
Sub Jumlah/ Sub Total G		432	1428	1860
Jumlah/Total Merauke		1581	3547	5128

Sumber/Source:Badan Kepegawaian dan Pengembangan Sumber Daya Manusia Kabupaten Merauke

Tabel 2.3.5 Jumlah Pegawai Negeri Sipil Vertikal Menurut Dinas/Instansi Pemerintah dan Golongan di Kabupaten Merauke, 2018
Number of Regional Civil Servants by Government Agencies and Hierarchy in Merauke Regency, 2018

Dinas/Instansi Pemerintah Government Agencies	Golongan/Hierarchy				Jumlah
	I	II	III	IV	Total
(1)	(2)	(3)	(4)	(5)	(6)
1. Kejaksaan Negeri Merauke					
2. Lembaga Pemasyarakatan Merauke					
3. Kantor Imigrasi Merauke					
4. Balai Pemasyarakatan Merauke					
5. Kantor Pelayanan Perbendaharaan Negara Merauke					
6. Kantor Pengawasan Pelayanan Bea dan Cukai Merauke					
7. Kantor Pelayanan Pajak Pratama Merauke					
8. Radio Republik Indonesia Merauke					
9. Stasiun Karantina Pertanian Kelas I Merauke					
10. Kantor Kesyahbandaran dan Otoritas Pelabuhan Merauke					
11. Bandar Udara Mopah Merauke					
12. Banda Udara Okaba Merauke					
13. Distrik Navigasi Merauke					
14. Kantor Kementerian Agama Kabupaten Merauke					
15. Kantor Kesehatan Pelabuhan Kelas III Merauke					
16. Balai Monitor Spektrum Frekuensi Radio Kelas II Merauke					
17. Stasiun Karantina Ikan Pengendalian Mutu dan Keamanan Hasil Perikanan Kelas II Merauke					
18. Balai Taman Nasional Wasur					
19. Stasiun Meteorologi Mopah Merauke					
20. Kantor Pertanahan Merauke					
21. Badan Pusat Statistik Merauke					
22. Pengadilan Negeri Merauke					

Dinas/Instansi Pemerintah <i>Government Agencies</i>	Golongan/ <i>Hierarchy</i>				Jumlah
	I	II	III	IV	<i>Total</i>
(1)	(2)	(3)	(4)	(5)	(6)
23. Pengadilan Agama Merauke					
24. Kantor SAR Merauke					
25. Komisi Pemilihan Umum Merauke					
26. KOREM-174 (PNS)					
27. KOREM-174 (Anggota)					
28. Lantamal XI (PNS)					
29. Lantamal XI (Anggota)					
30. Lanud Merauke (PNS)					
31. Lanud Merauke (Anggota)					
32. Kantor Otoritas Bandar Udara Wilayah X					
33. Bandar Udara Kimaam					
34. Universitas Musamus					
35. POLRES Merauke (PNS)					
36. POLRES Merauke (Anggota)					
Jumlah/Total					

Sumber/Source: Kantor Pelayanan Perbendaharaan Negara Merauke/ *State Repertory Service Office of Merauke Regency*
 Catatan : data belum tersedia

2.4 PERTANAHAN/LAND

Tabel 2.4.1 Jumlah Sertifikat Tanah yang Dikeluarkan Menurut Jenis Hak Atas Tanah di Kabupaten Merauke, 2014 – 2018
Number of Land Proprietorship Decision Certificate by Type in Merauke Regency, 2014 – 2018

Jenis Sertifikat <i>Type of Certificate</i>	2014	2015	2016	2017	2018
(1)	(2)	(3)	(4)	(5)	(6)
1. Hak Milik <i>Possession Right</i>	1 435	2 074	2 886	4 793	5 535
2. Hak Guna Bangunan <i>Building Purpose</i>	23	36	667	249	560
3. Hak Pakai <i>Use Right</i>	43	13	60	98	52
4. Hak Guna Usaha <i>Enterprise Use Right</i>	-	-	15	-	15
Jumlah/Total	1 501	2 123	3 628	5 140	6 162

Sumber/Source: Badan Pertanahan Nasional Kabupaten Merauke/National Land Board of Merauke Regency

Tabel 2.4.2 Jumlah Permohonan yang Masuk dan Surat Keputusan (SK) Hak Atas Tanah pada Badan Pertanahan Nasional Kabupaten Merauke, 2018
Number of Request and Land Proprietorship Decision Certificate at Office of National Land Board of Merauke Regency, 2018

Kecamatan Subdistrict	Permohonan yang Masuk Incoming Request			SK yang Diterima Accepted Decree			Sisa yang Belum Diproses Rest Not Yet Proses
	Hak Milik Possession Right	Hak Guna Bangun Building Purpose	Hak Pakai Use Right	Hak Milik Possession Right	Hak Guna Bangun Building Purpose	Hak Pakai Use Right	
(1)	(2)	(3)	(4)	(5)	(6)	(7)	(8)
1. Kimaam	-	-	-	-	-	-	-
2. Tabonji	-	-	-	-	-	-	-
3. Waan	-	-	-	-	-	-	-
4. Ilwayab	-	-	-	-	-	-	-
5. Okaba	-	-	-	-	-	-	-
6. Tubang	-	-	-	-	-	-	-
7. Ngguti	-	-	-	-	-	-	-
8. Kaptel	-	-	-	-	-	-	-
9. Kurik	673	-	1	673	-	1	-
10. Animha	-	-	-	-	-	-	-
11. Malind	429	-	-	429	-	-	-
12. Merauke	1833	242	2	1833	242	2	-
13. Naukenjerai	-	-	-	-	-	-	-
14. Semangga	356	-	-	356	-	-	-
15. Tanah Miring	144	-	-	144	-	-	-
16. Jagebob	12	-	1	12	-	4	-
17. Sota	2	-	1	2	-	1	-
18. Muting	4	-	1	4	-	1	-
19. Elikobel	88	-	39	88	-	39	-
20. Ulilin	816	-	-	816	-	-	-
Jumlah/Total	4357	242	45	4357	243	45	-

Sumber/Source: Badan Pertanahan Nasional Kabupaten Merauke/National Land Board of Merauke Regency

Tabel 2.4.3 Jumlah Buku Tanah Nasional Yang Terekap Tahun pada Badan Pertanahan Nasional Kabupaten Merauke, 2018
Number of Book Land National at Office of National Land Board of Merauke Regency, 2018


Kecamatan Subdistrict	Hak Milik Possession Right	Hak Guna Bangun Building Purpose	Hak Guna Usaha Right of exploitation	Hak Milik Possession Right	Hak Pakai Use Right	Total
(1)	(2)	(3)	(4)	(5)	(6)	(7)
1. Kimaam	1	-	-	-	-	1
2. Tabonji	-	-	-	-	-	-
3. Waan	-	-	-	-	-	-
4. Ilwayab	-	-	-	-	-	-
5. Okaba	-	1	-	-	3	4
6. Tubang	-	-	-	-	-	-
7. Ngguti	-	2	-	-	-	2
8. Kaptel	-	-	-	-	-	-
9. Kurik	1 511	1	-	-	-	1 512
10. Animha	-	-	-	-	-	-
11. Malind	67	1	-	-	-	68
12. Merauke	1 777	496	-	-	-	2 273
13. Naukenjerai	-	-	-	-	-	-
14. Semangga	209	5	-	-	-	214
15. Tanah Miring	1 282	6	-	-	3	1 291
16. Jagebob	30	-	-	-	-	30
17. Sota	8	-	-	-	1	9
18. Muting	4	-	-	-	1	5
19. Elikobel	12	-	5	-	18	35
20. Ulilin	454	-	10	-	12	476
Jumlah/Total	5 355	512	15	-	38	5 920

Sumber/Source: Badan Pertanahan Nasional Kabupaten Merauke/National Land Board of Merauke Regency


<https://meraukekab.bps.go.id>

KEPENDUDUKAN DAN KETENAGAKERJAAN

JUMLAH PENDUDUK MENURUT JENIS KELAMIN



PEREMPUAN **110.197**



LAKI-LAKI **115.517**

JUMLAH PENDUDUK MENURUT JENIS KELAMIN

Tahun 2018 jumlah total penduduk merauke sebanyak 225.714 jiwa. Terdiri dari 115.517 laki-laki dan 110.197 perempuan. Rasio jenis kelamin laki-laki terhadap perempuan adalah 104.83. Artinya setiap 100 perempuan terdapat 104 hingga 105 laki-laki, jadi lebih banyak jumlah laki-laki daripada jumlah perempuan di kabupaten merauke. Pertumbuhan penduduk dari tahun kemarin sebesar 0.01 . Jumlah penduduk produktif di kabupaten merauke sebesar 143.931 sedangkan penduduk non produktif sebanyak 81.783. Artinya angka ketergantungan di kabupaten merauke kecil yaitu 0,56 (1 orang non produktif ditanggung oleh 2 orang produktif).

PENJELASAN TEKNIS

1. Sumber utama data kependudukan adalah sensus penduduk yang dilaksanakan setiap sepuluh tahun sekali. Sensus penduduk telah dilaksanakan sebanyak enam kali sejak Indonesia merdeka, yaitu tahun 1961, 1971, 1980, 1990, 2000, dan 2010.

Di dalam sensus penduduk, pencacahan dilakukan terhadap seluruh penduduk yang berdomicili di wilayah teritorial Indonesia termasuk warga negara asing kecuali anggota korps diplomatik negara sahabat beserta keluarganya.

Metode pengumpulan data dalam sensus dilakukan dengan wawancara antara petugas sensus dengan responden dan juga melalui *e-census*. Pencatatan penduduk menggunakan konsep usual residence, yaitu konsep di mana penduduk biasa bertempat tinggal. Bagi penduduk yang bertempat tinggal tetap dicacah di mana mereka biasa tinggal, sedangkan untuk penduduk yang tidak bertempat tinggal tetap dicacah di tempat di mana mereka ditemukan petugas sensus pada malam 'Hari Sensus'. Termasuk penduduk yang tidak bertempat tinggal tetap adalah

TECHNICAL NOTES

1. *The main source of demographic data is population census, which is conducted every ten years. Population Census has been conducted six times since Indonesia's independence: 1961, 1971, 1980, 1990, 2000, and 2010.*

The population census enumerates all residents who domicile in the entire territory of Indonesia including foreign citizens except the diplomatic corps members and their families.

The method of data collection in a population census involves interviewing respondents and conducting e-census. Enumeration of the population uses the concept of "usual residence", which is the concept of "places where people usually live". De jure was applied to the permanent residents, while de facto was applied to non-permanent residents. The permanent residents were enumerated in place where they normally live, the non-permanent residents were enumerated where they were found by the enumerators, on the night of 'Census Date'. The non permanent residents include homeless people, ship crew, boat people, remote

tuna wisma, awak kapal berbendera Indonesia, penghuni perahu/rumah apung, masyarakat terpencil/terasing, dan pengungsi. Bagi mereka yang mempunyai tempat tinggal tetap dan sedang bepergian ke luar wilayah lebih dari enam bulan, tidak dicacah di tempat tinggalnya, tetapi dicacah di tempat tujuannya. Untuk tahun yang tidak dilaksanakan sensus penduduk, data kependudukan diperoleh dari hasil proyeksi penduduk. Proyeksi penduduk merupakan suatu perhitungan ilmiah yang didasarkan pada asumsi dari komponen-komponen perubahan penduduk, yaitu kelahiran, kematian, dan migrasi. Proyeksi penduduk Indonesia 2010–2035 menggunakan data dasar penduduk hasil SP2010.

2. **Penduduk Indonesia** adalah semua orang yang berdomisili di wilayah teritorial Indonesia selama 6 bulan atau lebih dan atau mereka yang berdomisili kurang dari 6 bulan tetapi bertujuan menetap.
3. **Laju pertumbuhan penduduk** adalah angka yang menunjukkan persentase penambahan penduduk dalam jangka waktu tertentu.

area community, and internally displaced persons. Those who had permanent residence and had been travelling away from their home for six months or more were not enumerated in their permanent place, but in the place where they were during the census.

For the periods where the population census is not conducted, population projection is done to estimate population during those years. The population projection is an estimate based on the demographic components, such as birth, death, and migration. Indonesia's 2010–2035 population projection used the 2010 Population Census as the base population.

2. **The population of Indonesia** are all residents of the entire territory of Indonesia who have stayed for six months or longer, and those who intended to stay more than six months even though their length of stay is less than six months.
3. **The growth rate of population** is the number that show percentage of population growth within a specified period.

4. **Kepadatan penduduk** adalah rasio banyaknya penduduk per kilometer persegi.
5. **Rasio jenis kelamin** adalah perbandingan antara penduduk laki-laki dan penduduk perempuan pada suatu wilayah dan waktu tertentu. Biasanya dinyatakan dengan banyaknya penduduk laki-laki untuk 100 penduduk perempuan.
6. **Distribusi penduduk** adalah pola persebaran penduduk di suatu wilayah, baik berdasarkan batas-batas geografis maupun berdasarkan batas-batas administrasi pemerintahan.
7. **Komposisi penduduk** adalah pola persebaran penduduk menurut karakteristiknya, contoh: penduduk menurut kelompok umur, penduduk menurut jenis kelamin
8. **Rumah tangga** adalah seseorang atau sekelompok orang yang mendiami sebagian atau seluruh bangunan fisik/sensus dan biasanya tinggal bersama serta pengelolaan makan dari satu dapur. Yang dimaksud makan dari satu dapur adalah jika pengurusan kebutuhan sehari-harinya dikelola bersama-sama menjadi satu.
4. ***Population density** is ratio of population per square kilometer.*
5. ***Sex ratio** is the ratio of male population to female population in a given area and time, usually expressed as the number of males for every 100 females.*
6. ***Population distribution** is the pattern of population distribution in an area, either by geographic boundaries or by government administrative boundaries.*
7. ***Population composition** is the pattern of population distribution by its characteristics, example: population by age group, population by sex*
8. ***Household** is an individual or group of people living in a physical/census building unit or part of it and usually commit on a common provision for food and other essentials of living. Common provision for food means one organising daily needs for all of household members.*

9. **Anggota rumah tangga** adalah semua orang yang biasanya bertempat tinggal di suatu rumah tangga, baik yang berada di rumah pada waktu pencacahan maupun yang sementara tidak ada.
9. **Household member** are those who usually lives in a household regardless of their location at the time of enumeration.
10. **Rata-rata anggota rumah tangga** adalah angka yang menunjukkan rata-rata jumlah anggota rumah tangga per rumah tangga.
10. **Average household size** is the average number of household members per household.
11. **Istilah migrasi seumur hidup** disebut bila provinsi tempat tinggal seseorang pada saat pencacahan berbeda dengan provinsi tempat lahirnya.
11. **Lifetime migration terminology** if someone's province of residence at the time of enumeration was different from his/her province of birthplace.
12. **Istilah migrasi risen** disebut bila provinsi tempat tinggal seseorang pada saat pencacahan berbeda dengan provinsi tempat tinggalnya 5 tahun yang lalu.
12. **Recent migration terminology** if someone's province of residence at the time of enumeration was different from his/her province of residence 5 years ago.
13. **Penduduk usia kerja** adalah penduduk yang berumur 15 tahun ke atas.
13. **Working age population** is persons of 15 years and over.
14. **Angkatan kerja** adalah penduduk usia kerja (15 tahun ke atas) yang bekerja, punya pekerjaan namun sementara tidak bekerja, dan pengangguran.
14. **Labor force or economically active** are persons of 15 years and over, who in the previous week were working, temporarily absent from work but having jobs, and unemployment.

15. **Bekerja** adalah kegiatan ekonomi yang dilakukan oleh seseorang dengan maksud memperoleh atau membantu memperoleh pendapatan atau keuntungan dan lamanya bekerja paling sedikit 1 jam secara terus menerus dalam seminggu yang lalu (termasuk pekerja keluarga tanpa upah yang membantu dalam suatu usaha/kegiatan ekonomi).
15. ***Workingis** economic activity conducted by a person and intended to earn income by doing work or helping to do work at least one hour continuously during the reference week (including unpaid family worker/s for any economic activity).*
16. **Jumlah jam kerja seluruhnya** adalah jumlah jam kerja yang digunakan untuk bekerja (tidak termasuk jam kerja istirahat resmi dan jam kerja yang digunakan untuk hal-hal di luar pekerjaan).
16. ***Total working hours** is the total hours spent by an employee to perform all jobs (excluding the time used for other activities which are not classified as work).*
17. **Lapangan usaha** adalah bidang kegiatan dari pekerjaan/tempat bekerja di mana seseorang bekerja. Klasifikasi lapangan usaha mengikuti Klasifikasi Baku Lapangan Usaha Indonesia (KBLI) dalam 1 digit.
17. ***Industry** is field of a person's activity or establishment. The classification of industries follows the Indonesia Standard Industrial Classification (KBLI) in one digit.*
18. **Status pekerjaan** adalah kedudukan seseorang dalam unit usaha/kegiatan dalam melakukan pekerjaan.
18. ***Employment status** is the status of a person at his place of work or establishment where he was employed.*
19. **Berusaha sendiri tanpa dibantu orang lain** adalah bekerja atau berusaha dengan menanggung
19. ***Own-account worker** is a person who works at his own risk without assisted by paid per mount worker*

risiko secara ekonomis, yaitu dengan tidak kembalinya ongkos produksi yang telah dikeluarkan dalam rangka usahanya tersebut, serta tidak menggunakan pekerja dibayar maupun pekerja tak dibayar, termasuk yang sifat pekerjaannya memerlukan teknologi atau keahlian khusus.

or unpaid worker include technical job or skill job.

20. **Berusaha dibantu buruh tidak tetap/buruh tidak dibayar** adalah bekerja atau berusaha atas risiko sendiri, dan menggunakan buruh/pekerja tak dibayar dan atau buruh/pekerja tidak tetap.

20. ***Employer assisted by temporary workers/unpaid worker*** is a person who works at his own risk and assisted by temporary worker/unpaid worker.

21. **Berusaha dibantu buruh tetap/buruh dibayar** adalah berusaha atas risiko sendiri dan mempekerjakan paling sedikit satu orang buruh/pekerja tetap yang dibayar.

21. ***Employer assisted by permanent workers/paid workers*** is a person who does his business at her/his own risk at least one assisted by paid permanent worker.

22. **Buruh/karyawan/pegawai** adalah seseorang yang bekerja pada orang lain atau instansi/kantor/perusahaan secara tetap dengan menerima upah/gaji baik berupa uang maupun barang. Buruh yang tidak mempunyai majikan tetap, tidak digolongkan sebagai buruh/karyawan, tetapi sebagai pekerja bebas. Seseorang dianggap memiliki majikan tetap

22. ***Employee*** is a person who work permanently for other people or institution/office/ company and gains some money/cash or goods as wage/salary. Labor who have no permanent employer is not categorized as a laborer/worker/employee but casual worker. A laborers in general is considered to have a permanent employer if he has the same

jika memiliki 1 (satu) majikan (orang/rumah tangga) yang sama dalam sebulan terakhir, khusus pada sektor bangunan batasannya tiga bulan. Apabila majikannya instansi/lembaga, boleh lebih dari satu.

employer during the past month, particularly for building construction sector is 3 months. If the employer is an institution, more than 1 (one) employer is allowed.

23. **Pekerja bebas** adalah seseorang yang bekerja pada orang lain/majikan/institusi yang tidak tetap (lebih dari 1 majikan dalam sebulan terakhir) di usaha pertanian baik berupa usaha rumah tangga maupun bukan usaha rumah tangga, ataupun di nonpertanian atas dasar balas jasa dengan menerima upah atau imbalan baik berupa uang maupun barang, dan baik dengan sistem pembayaran harian maupun borongan

23. **Casual employee** is a person who does not work permanently for other people/employer/ institution (more than 1 employer during the last 1 month) in agricultural sector, either home industry or not home industry, or in non-agricultural sector based on remuneration paid with money or goods, and based on daily or contact payment system.

24. **Pekerja tak dibayar** adalah seseorang yang bekerja membantu usaha untuk memperoleh penghasilan/keuntungan yang dilakukan oleh salah seorang anggota rumah tangga atau bukan anggota rumah tangga tanpa mendapat upah/gajibaik berupa uang maupun barang.

24. **Unpaid worker** is a person who intended to work without pay either with money or good, in an establishment run by other members of the family, relative or neighbour.

ULASAN

DESCRIPTION

Kependudukan

Tahun 2018 jumlah penduduk Kabupaten Merauke sebanyak 225.714 orang dengan luas yang mencapai hingga 46.791,63 km², sehingga kepadatan penduduk di Kabupaten Merauke sebesar 4,82 orang/km². Tahun 2018 ini laju pertumbuhan penduduk di Kabupaten Merauke mencapai hingga 1.04 persen pertahun.

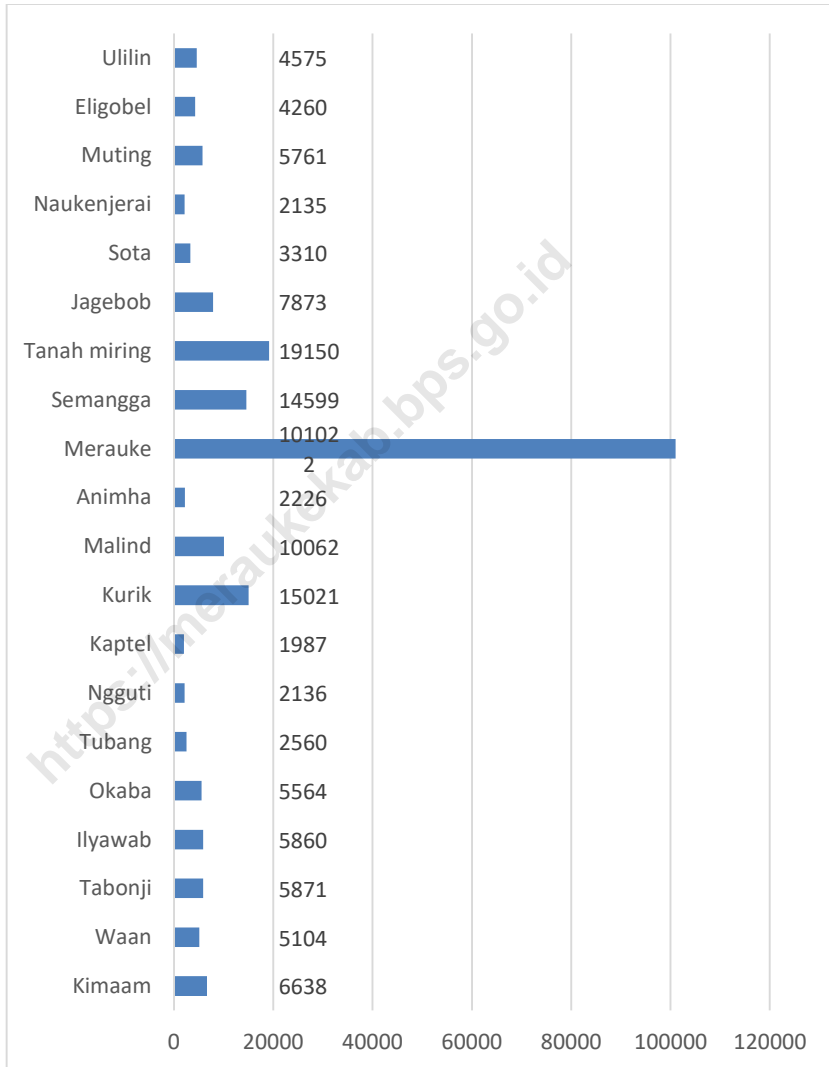
Jika ditinjau berdasarkan jenis kelamin, rasio jenis kelamin di Kabupaten Merauke sebesar 104.83. Hal ini menunjukkan jumlah penduduk laki-laki masih lebih tinggi jika dibandingkan dengan penduduk perempuan. Secara lebih lanjut jumlah rumah tangga di Kabupaten Merauke pada tahun 2018 ada sebanyak 53109 rumah tangga, sehingga secara rata-rata, anggota rumah tangga di masing-masing rumah tangga di Kabupaten Merauke yaitu sebesar 4,25.

Population

In 2018 total population in Merauke Regency was 225.714 people with total area reached 46.791,63 km², therefore population density in Merauke Regency was 4,82 people/sq.-km. This 2018 population growth rate in Merauke Regency reached to 1.04 percent per year.

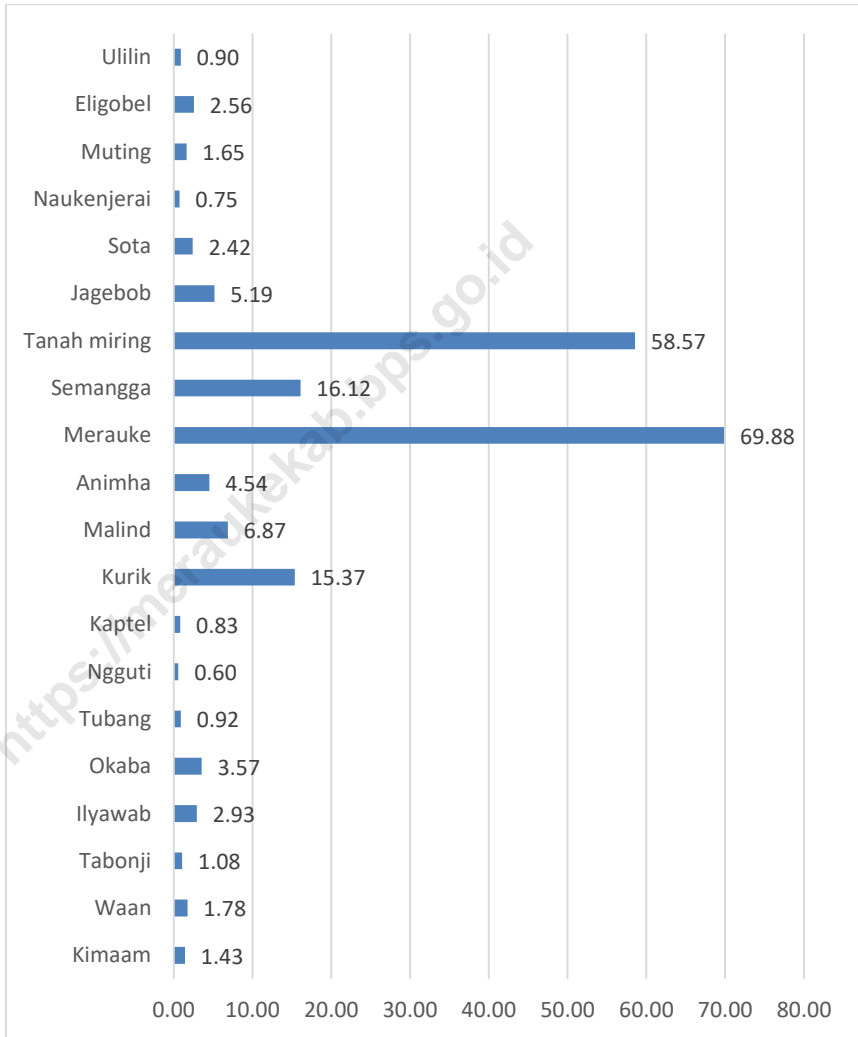
If analyzed by sex, sex ratio in Merauke Regency was 104.83. It means that male population was higher if compared with female population. Furthermore total households in Merauke Regency in 2018 was 53109 households, therefore averagely, households members in each household in Merauke Regency was 4,25.

Gambar 8 Jumlah Penduduk Menurut Kecamatan di Kabupaten Merauke, 2018
Picture **Number of Population by Subdistricts in Merauke Regency, 2018**



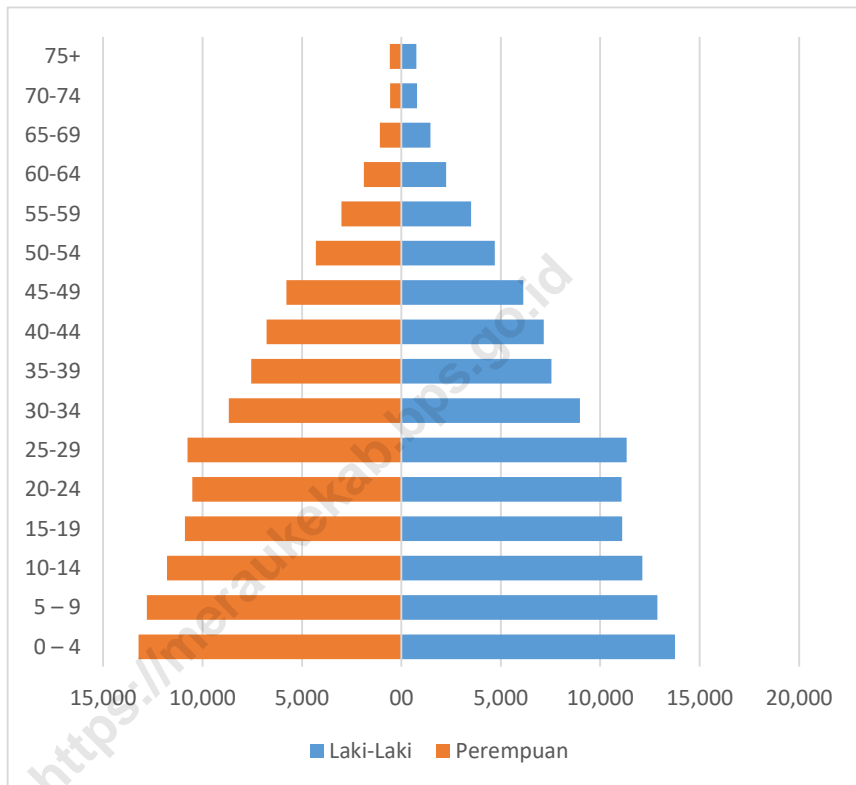
Sumber/Source: Proyeksi Penduduk Kabupaten Merauke/Merauke Regency Population Projection

Gambar 9 **Kepadatan Penduduk Menurut Kecamatan di Kabupaten Merauke, 2018**
Picture **Population Density by Subdistricts in Merauke Regency, 2018**



Sumber/Source: Proyeksi Penduduk Kabupaten Merauke/Kabupaten Merauke Population Projection

Gambar 10 Piramida Penduduk Kabupaten Merauke, 2018
Picture Population Pyramid of Merauke Regency, 2018



Sumber/Source: Proyeksi Penduduk Kabupaten Merauke/Kabupaten Merauke Population Projection

3.1 KEPENDUDUKAN/*POPULATION*

Tabel 3.1.1 Jumlah Penduduk dan Laju Pertumbuhan Penduduk Menurut Kecamatan di Kabupaten Merauke 2010, 2017, dan 2018
Population and Population Growth Rate by Subdistricts in Merauke Regency, 2010, 2017, and 2018

KecamatanSubdistrict	Jumlah Penduduk Population			Laju Pertumbuhan Penduduk per Tahun Annual Population Growth Rate (%)	
	2010	2017	2018	2010-2018	2017-2018
(1)	(2)	(4)	(4)	(5)	(6)
1. Kimaam	5,605	6557	6638	2.137	1.235
2. Waan	4,364	5046	5104	1.977	1.149
3. Tabonji	4,941	5798	5871	2.179	1.259
4. Ilyawab	4,941	5788	5860	2.155	1.244
5. Okaba	4,752	5501	5564	1.991	1.145
6. Tubang	2,169	2529	2560	2.093	1.226
7. Ngguti	1,817	2111	2136	2.042	1.184
8. Kaptel	1,681	1963	1987	2.112	1.223
9. Kurik	13,162	14878	15021	1.665	0.961
10. Malind	8,753	9961	10062	1.757	1.014
11. Animha	1,881	2199	2226	2.127	1.228
12. Merauke	87,634	99986	101022	1.793	1.036
13. Semangga	12,816	14462	14599	1.642	0.947
14. Tanah miring	16,770	18966	19150	1.673	0.970
15. Jagebob	6,943	7801	7873	1.584	0.923
16. Sota	2,831	3272	3310	1.973	1.161
17. Naukenjerai	1,830	2111	2135	1.946	1.137
18. Muting	5,036	5705	5761	1.695	0.982
19. Eligobel	3,748	4221	4260	1.613	0.924
20. Uliiin	4,042	4534	4575	1.560	0.904
Merauke	195 716	223 389	225 714	1.799	1.041

Sumber/Source: Proyeksi Penduduk Kabupaten Merauke/Merauke Regency Population Projection

Tabel 3.1.2 Jumlah Penduduk dan Rasio Jenis Kelamin Menurut Kecamatan di Kabupaten Merauke, 2018
Population and Sex Ratio by Subdistrict in Merauke Regency, 2018

KecamatanSubdistrict	Jenis Kelamin Sex			Rasio Jenis Kelamin Sex Ratio
	Laki-Laki Male	Perempuan Female	Jumlah Total	
(1)	(2)	(3)	(4)	(5)
1. Kimaam	3 372	3 266	6 638	103.25
2. Waan	2 626	2 478	5 104	105.97
3. Tabonji	2 859	3 012	5 871	94.92
4. Ilyawab	3 024	2 836	5 860	106.63
5. Okaba	2 855	2 709	5 564	105.39
6. Tubang	1 282	1 278	2 560	100.31
7. Ngguti	1 084	1 052	2 136	103.04
8. Kaptel	1 026	961	1 987	106.76
9. Kurik	7 749	7 272	15 021	106.56
10. Malind	5 131	4 931	10 062	104.06
11. Animha	1 129	1 097	2 226	102.92
12. Merauke	51 379	49 643	101 022	103.50
13. Semangga	7 569	7 030	14 599	107.67
14. Tanah miring	10 032	9 118	19 150	110.02
15. Jagebob	4 009	3 864	7 873	103.75
16. Sota	1 731	1 579	3 310	109.63
17. Naukenjerai	1 078	1 057	2 135	101.99
18. Muting	2 942	2 819	5 761	104.36
19. Eligobel	2 270	1 990	4 260	114.07
20. Ullilin	2 370	2 205	4 575	107.48
Merauke	115 517	110 197	225 714	104.83

Sumber/Source: Proyeksi Penduduk Kabupaten Merauke/Merauke Regency Population Projection

Tabel 3.1.3 Distribusi dan Kepadatan Penduduk Menurut Kecamatan di Kabupaten Merauke, 2017
Table Population Distribution and Density by Subdistrict in Merauke Regency, 2017

Kecamatan Subdistrict	Persentase Penduduk Percentage of Total Population	Kepadatan Penduduk per km² Population Density per sq-km
(1)	(2)	(3)
1. Kimaam	2.94	1.43
2. Waan	2.26	1.78
3. Tabonji	2.60	1.08
4. Ilwayab	2.60	2.93
5. Okaba	2.47	3.57
6. Tubang	1.13	0.92
7. Ngguti	0.95	0.60
8. Kaptel	0.88	0.83
9. Kurik	6.65	15.37
10. Animha	4.46	6.87
11. Malind	0.99	4.54
12. Merauke	44.76	69.88
13. Naukenjerai	6.47	16.12
14. Semangga	8.48	58.57
15. Tanah Miring	3.49	5.19
16. Jagebob	1.47	2.42
17. Sota	0.95	0.75
18. Muting	2.55	1.65
19. Elikobel	1.89	2.56
20. Ulilin	2.03	0.90
Jumlah Total	100	4.82

Sumber/Source: Proyeksi Penduduk Kabupaten Merauke/Merauke Regency Population Projection

Tabel 3.1.4 Jumlah Penduduk Menurut Kelompok Umur dan Jenis Kelamin di Kabupaten Merauke, 2018
Number of Population by Group of Age and Sex in Merauke Regency, 2018

Kelompok Umur <i>Group of Age</i>	Penduduk (orang)/ <i>Population (people)</i>		
	Laki-laki/ <i>Male</i>	Perempuan/ <i>Female</i>	Jumlah/ <i>Total</i>
(1)	(2)	(3)	(4)
0 – 4	13 767	13 224	26 991
5 – 9	12 871	12 793	25 664
10-14	12 110	11 779	23 889
15-19	11 111	10 878	21 989
20-24	11 073	10 518	21 591
25-29	11 332	10 755	22 087
30-34	8 972	8 678	17 650
35-39	7 544	7 558	15 102
40-44	7 167	6 779	13 946
45-49	6 123	5 782	11 905
50-54	4 701	4 307	9 008
55-59	3 504	3 010	6 514
60-64	2 252	1 887	4 139
65-69	1 457	1 089	2 546
70-74	783	573	1 356
75+	750	587	1 337
Jumlah/Total	116 092	110 197	225 714

Sumber/Source: Proyeksi Penduduk Kabupaten Merauke/Merauke Regency Population Projection

Tabel 3.1.5 Jumlah Penduduk, Rumah Tangga, dan Rata-rata Anggota Rumah Tangga di Kabupaten Merauke, 2012-2018
Number of Population, Household and Average of Household Member in Merauke Regency, 2012-2018

Tahun Year	Jumlah Penduduk (orang) Population (people)	Jumlah Rumah Tangga Household	Rata-rata Anggota Rumah Tangga Household Member
(1)	(2)	(3)	(4)
2012	205 881	48 480 ^r	4.25
2013	209 980	49 433 ^r	4.25
2014	213 484	50 244 ^r	4.25
2015	216 585	50 960	4.25
2016	220 006	51 750	4.25
2017	223 389	52 530	4.25
2018	225 714	53 109	4.25

r : revisi/revised

Sumber/Source: Proyeksi Penduduk Kabupaten Merauke/Merauke Regency Population Projection

Tabel 3.1.6 **Persentase Perempuan Usia 10 Tahun ke Atas Pernah Kawin Menurut Karakteristik dan Usia Perkawinan Pertama di Kabupaten Merauke, 2018**
Percentage of Women Aged more than 10 Years Ever Married. Based on the Characteristics and Age of the First Marriage in Merauke Regency, 2018

Karakteristik Characteristics	Umur Perkawinan Pertama Age of The First Marriage	
	Perkotaan (2)	Pedesaan (3)
≤ 16	6.30	23.14
17-18	14.20	14.20
19-20	22.08	22.08
20+	57.43	57.43

Kabupatem Merauke

Sumber/Source: Survei Sosial Ekonomi Nasional Kor, Maret 2017/National Socio Economic Survey kor, March 2017

Tabel 3.1.7 Jumlah Kepemilikan Akta Penduduk Menurut Database SIAK Menurut Kecamatan di Kabupaten Merauke, 2018
Number of Ownership of Deed of Population According to SIAK Database by District in Merauke Regency, 2018

KecamatanSubdistrict		Kepemilikan Akta Kependudukan Menurut SIAK Ownership of Deed of Population According to SIAK					Jumlah Total
		Lahir Birth	Mati Death	Kawin Married	Cerai Divorced	Cerai Mati Death Divorced	
(1)	(2)	(3)	(4)	(5)	(6)	(7)	
1. Kimaam	3372	111	94	-	-	3577	
2. Waan	795	6	16	-	-	817	
3. Tabonji	2100	72	19	2	-	2193	
4. Ilwayab	2161	7	122	1	-	2291	
5. Okaba	2265	82	143	13	-	2503	
6. Tubang	1525	68	94	-	-	1687	
7. Ngguti	635	67	18	-	-	720	
8. Kaptel	766	81	19	-	-	866	
9. Kurik	8305	239	3464	63	-	12071	
10. Animha	1065	46	83	1	-	1195	
11. Malind	5579	146	2143	39	-	7907	
12. Merauke	58931	2638	13570	527	-	75666	
13. Naukenjerai	1370	31	249	3	-	1653	
14. Semangga	8521	309	2125	78	-	11033	
15. Tanah Miring	9911	239	2080	71	-	12301	
16. Jagebob	4289	155	1262	2 6	-	5732	
17. Sota	1758	77	338	4	-	2177	
18. Muting	2879	65	1103	5	-	4052	
19. Elikobel	2683	70	891	2 2	-	3666	
20. Ulilin	2874	49	1284	3	-	4210	
Merauke	121,784	4 558	29,117	858	-	156,317	

Sumber/Source: Dinas Kependudukan dan Catatan Sipil Kabupaten Merauke/Civil Registration Office of Merauke Regency

3.2 KETENAGAKERJAAN/*EMPLOYMENT*

Tabel 3.2.1 Jumlah Penduduk Berumur 15 Tahun Keatas Menurut Jenis Kegiatan Selama Seminggu yang Lalu dan Jenis Kelamin di Kabupaten Merauke, 2018
Population Aged 15 Years and Over by Type of Activity During The Previous Week and Sex in Merauke Regency, 2018

Kegiatan Utama <i>Main Activity</i>	Jenis Kelamin/Sex		
	Laki-laki <i>Male</i>	Perempuan <i>Female</i>	Jumlah <i>Total</i>
(1)	(2)	(3)	(4)
Angkatan Kerja/Economically Active			
Bekerja/Working	70 011	42 546	112 557
Pengangguran Terbuka/Unemployment	778	1 178	1 965
Bukan Angkatan Kerja Economically Inactive			
Sekolah/Attending School	8 762	8 098	16 860
Mengurus Rumah Tangga/Housekeeping	2 282	26 125	28 407
Lainnya/Others	3 937	865	4 802
Jumlah/Total	85 770	78 821	164 591
Tingkat Partisipasi Angkatan Kerja (TPAK) Economically Active Participation Rate		55.48	69.58
Tingkat Pengangguran Terbuka (TPT) Unemployment Rate		2.71	1.72

Sumber/Source: Survei Angkatan Kerja Nasional Agustus/ *August National Labor Force Survey*

Tabel 3.2.2 Jumlah Penduduk Berumur 15 Tahun ke Atas Menurut Pendidikan Tertinggi yang Ditamatkan dan Jenis Kegiatan Selama Seminggu yang Lalu di Kabupaten Merauke, 2018
Population Aged 15 Years and Over by Educational Attainment and Type of Activity During The Previous Week in Merauke Regency, 2018

Kepemilikan Ijazah <i>Owning Certificate Education</i>	Angkatan Kerja/ <i>Economically Active</i>			Bukan Angkatan Kerja <i>Economically Inactive</i>
	Bekerja <i>Working</i>	Pengangguran Terbuka <i>Unemployment</i>	Jumlah <i>Total</i>	
(1)	(2)	(3)	(4)	(5)
Tidak Punya Ijazah <i>No School certificate</i>	19 832	0	19 832	...
SD/MI, Paket A, SDLB/ <i>Primary School</i>	28 474	186	28 660	
SMP/MTs, Paket B, SMPLB <i>Junior High School</i>	18 092	441	18 533	
SMA/MA, Paket C, SMLB <i>Senior High School</i>	22 465	839	23 304	
Sekolah Menengah Atas Kejuruan/MAK <i>Vacational Senior High School</i>	8 307	279	8 586	
Diploma I/II/III/Akademi <i>Diploma I/II/III/Academy</i>	2 182	0	2 182	
Diploma IV/S1 <i>Diploma IV/S1</i>	11 823	220	12 043	
S2	1 382	0	1 382	
<i>Jumlah/Total</i>	112 557	1 965	114 522	

Sumber/Source: Survei Angkatan Kerja Nasional Agustus/ August National Labor Force Survey

Tabel 3.2.3 Jumlah Penduduk Berumur 15 Tahun ke Atas yang Bekerja Selama Seminggu yang Lalu Menurut Kelompok Umur dan Jenis Kelamin di Kabupaten Merauke, 2018
Population Aged 15 Years and Over Who Worked During the Previous Week by Age Group and Sex in Merauke Regency, 2018

Kelompok Umur Age Groups	Laki-laki Male	Perempuan Female	Jumlah Total
(1)	(2)	(3)	(4)
15 – 19	10 199	9 939	20 136
20 – 24	11 819	9 525	21 344
25 – 29	11 153	8 884	20 037
30 – 34	8 042	7 206	15 248
35 – 39	6 975	6 895	13 870
40 – 44	7 328	8 041	15 369
45 – 49	7 543	8 156	15 699
50 – 54	7 275	7 299	14 574
55 – 59	6 391	5 659	12 050
60 - 64	3 885	3 307	7 192
65+	5 160	3 910	9 070
Jumlah/Total	85 770	78 821	164 591

Sumber/Source: Survei Angkatan Kerja Nasional Agustus/ August National Labor Force Survey

Tabel 3.2.4 Jumlah Penduduk Berumur 15 Tahun ke Atas yang Bekerja Selama Seminggu yang Lalu Menurut Lapangan Pekerjaan Utama dan Jenis Kelamin di Kabupaten Merauke, 2018
Table
Population Aged 15 Years and Over Who Worked During the Previous Week by Main Industry and Sex in Merauke Regency, 2018

Lapangan Pekerjaan Utama <i>Main Industry</i> ¹	Jenis Kelamin/Sex		
	Laki-laki <i>Male</i>	Perempuan <i>Female</i>	Jumlah <i>Total</i>
(1)	(2)	(3)	(4)
1	31 698	20 330	52 028
2	0	0	0
3	3 217	1 321	4 538
4	263	0	263
5	10 209	0	10 209
6	6 881	10 947	17 828
7	3 331	356	3 687
8	711	493	1 204
9	13 701	9 099	22 800
Jumlah/Total	70 011	42 546	112 557

Keterangan/Note: ¹

1. Pertanian, Kehutanan, Perburuan, dan Perikanan/Agriculture, Forestry, Hunting, and Fisheries
2. Pertambangan dan Penggalian/Mining and Quarrying
3. Industri Pengolahan/Manufacturing Industry
4. Listrik, Gas, dan Air/Electricity, Gas, and Water
5. Bangunan/Construction
6. Perdagangan Besar, Eceran, Rumah Makan, dan Hotel/Wholesale Trade, Retail Trade, Restaurants, and Hotels
7. Angkutan, Pergudangan, dan Komunikasi/Transportation, Warehousing, and Communication
8. Keuangan, Asuransi, Usaha Persewaan Bangunan, Tanah, dan Jasa Perusahaan/Financial, Insurance, Real Estate, and Business Services and Business Service
9. Jasa Kemasyarakatan, Sosial, dan Perorangan/Community, Social, and Personal Services

Sumber/Source: Survei Angkatan Kerja Nasional Agustus/ August National Labor Force Survey

Catatan : Data Belum Tersedia

Tabel 3.2.5 Jumlah Penduduk Berumur 15 Tahun ke Atas yang Bekerja Selama Seminggu yang Lalu Menurut Jumlah Jam Kerja Seluruhnya dan Jenis Kelamin di Kabupaten Merauke, 2018
Population Aged 15 Years and Over Who Worked During the Previous Week by Total Working Hours and Sex in Merauke Regency, 2018

Jumlah Jam Kerja Seluruhnya (jam) <i>Total Working Hours (hours)</i>	Laki-laki <i>Male</i>	Perempuan <i>Female</i>	Jumlah <i>Total</i>
(1)	(2)	(3)	(4)
0 ¹	1 840	1 364	3 204
1-14	3 928	5 637	9 565
15-34	12 708	16 812	29 520
35+	51 535	18 733	70 268
Jumlah/Total	70 011	42 546	112 557

Keterangan/Note: ¹Sementara tidak bekerja/*Temporarily out of work*

Sumber/Source: Survei Angkatan Kerja Nasional Agustus/ *August National Labor Force Survey*

Tabel 3.2.6 Jumlah Penduduk Berumur 15 Tahun ke Atas yang Bekerja Selama Seminggu yang Lalu Menurut Jumlah Jam Kerja pada Pekerjaan Utama dan Jenis Kelamin di Kabupaten Merauke, 2018
Population Aged 15 Years and Over Who Worked During the Previous Week by Number of Working Hours on Main Industry and Sex in Merauke Regency, 2018

Jumlah Jam Kerja Pada Pekerjaan Utama (jam) <i>Number of Working Hours on Main Industry (hours)</i>	Laki-laki <i>Male</i>	Perempuan <i>Female</i>	Jumlah <i>Total</i>
(1)	(2)	(3)	(4)
0 ¹	1 840	1 364	3 204
1-14	483	673	1 156
15-24	1 845	2 547	4 392
25-34	1 739	3 061	4 800
35-44	3 615	3 678	7 293
45-54	4 116	7 078	11 194
55-59	7 980	6 176	14 156
60-74	4 560	983	5 543
75+	919	939	1 858
Jumlah/Total	70 011	42 546	112 557

Keterangan/Note: ¹Sementara tidak bekerja/Temporarily out of work

Sumber/Source: Survei Angkatan Kerja Nasional Agustus/ August National Labor Force Survey

Tabel 3.2.7 Jumlah Penduduk Berumur 15 Tahun ke Atas yang Bekerja Selama Seminggu yang Lalu Menurut Status Pekerjaan Utama dan Jenis Kelamin di Kabupaten Merauke, 2018
Population Aged 15 Years and Over Who Worked During the Previous Week by Main Employment Status and Sex in Merauke Regency, 2018

Status Pekerjaan Utama <i>Main Employment Status</i>	Jenis Kelamin/Sex		
	Laki-laki <i>Male</i>	Perempuan <i>Female</i>	Jumlah <i>Total</i>
(1)	(2)	(3)	(4)
<i>Berusaha sendiri</i> <i>Own account worker</i>	11 156	6 894	18 050
<i>Berusaha dibantu buruh tidak tetap/buruh tak dibayar</i> <i>Employer assisted by temporary worker/unpaid worker</i>	14 574	4 934	19 508
<i>Berusaha dibantu buruh tetap/buruh dibayar</i> <i>Employer assisted by permanent worker/paid worker</i>	2 655	609	3 264
<i>Buruh/Karyawan/Pegawai</i> <i>Regular employee</i>	34 419	12 361	46 800
<i>Pekerja bebas</i> <i>Casual employee</i>	2 268	719	2 987
<i>Pekerja keluarga/tak dibayar</i> <i>Family worker/unpaid worker</i>	4 939	17 009	21 948
<i>Jumlah/Total</i>	70 011	42 546	112 557

Sumber/Source: Survei Angkatan Kerja Nasional Agustus/ August National Labor Force Survey

Tabel 3.2.8 Jumlah Pencari Kerja Menurut Tingkat Pendidikan yang Ditamatkan dan Jenis Kelamin di Kabupaten Merauke, 2018
Table Number of Job Seekers by School Attainment and Sex in Merauke Regency, 2018

Tingkat Pendidikan yang Ditamatkan <i>School Attainment</i>	Laki-laki <i>Male</i>	Perempuan <i>Female</i>	Jumlah <i>Total</i>
(1)	(2)	(3)	(4)
Tidak/Belum tamat SD <i>Not Completed/Not Yet Completed Primary School</i>	51	3	54
Sekolah Dasar <i>Primary School</i>	23	3	26
SLTP <i>Junior High School</i>	72	8	80
SLTA <i>Senior High School</i>	1078	1027	2105
Sarjana Muda <i>Academy</i>	148	432	580
Sarjana <i>Bachelor Graduate</i>	644	1194	1838
S.2 <i>Magister Graduate</i>	1	3	4
Jumlah/Total	1 966	2 667	4 633

Sumber/Source: Dinas Tenaga Kerja dan Transmigrasi Kabupaten Merauke/ *Migration and Employment Service of Merauke Regency*

Tabel 3.2.9 Jumlah Peserta Latihan Menurut Jenis Kelamin dan Kejuruan di Kabupaten Merauke, 2018
Number of Trainee by Sex and Vocational in Merauke Regency, 2018

	Kejuruan Vocational	Laki-laki Male	Perempuan Female	Jumlah Total
	(1)	(2)	(3)	(4)
1.	Office Tools <i>Office Tools</i>	21	21	42
2.	Menjahit <i>Sewing</i>	1	63	64
3.	Pengolahan Hasil Pertanian <i>Agriculture Mechanization</i>	1	31	32
4.	Las Industri <i>Industry Weld</i>	96	-	96
5.	Mekanik Yuniior Sepeda Motor <i>Junior Mechanic Motorcycle</i>	87	5	92
6.	Instalasi Penerangan <i>Electricity Installation</i>	45	3	48
7.	Furniture/Meubelair <i>Furniture/Meubeulair</i>	68	28	96
8.	Mekanisasi Pertanian <i>Mechanization Agriculture</i>	25	7	32
9.	Perkebunan <i>Plantation</i>	18	24	42
10.	Membatik <i>Batik</i>	-	16	16
11.	Pendingin <i>Cooling</i>	10	-	10
	Jumlah/Total	372	198	570

Sumber/Source: Dinas Tenaga Kerja dan Transmigrasi Kabupaten Merauke/ Migration and Employment Service of Merauke Regency

Tabel 3.2.10 Jumlah Peserta Latihan Asli Orang Papua Menurut Jenis Kelamin dan Kejuruan di Kabupaten Merauke, 2018
Number of Native people of papua Trainee by Sex and Vocational in Merauke Regency, 2018

	Kejuruan Vocational	Laki-laki Male	Perempuan Female	Jumlah Total
	(1)	(2)	(3)	(4)
1.	Office Tools <i>Office Tools</i>	18	15	33
2.	Menjahit <i>Sewing</i>	1	44	45
3.	Pengolahan Hasil Pertanian <i>Agriculture Mechanization</i>	1	22	23
4.	Las Industri <i>Industry Weld</i>	67	-	67
5.	Mekanik Yuniior Sepeda Motor <i>Junior Mechanic Motorcycle</i>	60	4	64
6.	Instalasi Penerangan <i>Electricity Installation</i>	32	2	34
7.	Furniture/Meubelair <i>Furniture/Meubeulair</i>	47	20	67
8.	Mekanisasi Pertanian <i>Mechanization Agriculture</i>	17	5	22
9.	Perkebunan <i>Plantation</i>	15	17	32
10.	Membatik <i>Batik</i>	-	11	11
11.	Pendingin <i>Cooling</i>	10	-	10
	Jumlah/Total	268	140	408

Sumber/Source: Dinas Tenaga Kerja dan Transmigrasi Kabupaten Merauke/ *Migration and Employment Service of Merauke Regency*

Tabel 3.2.11 Jumlah Peserta Latihan Pemagangan Menurut Kebutuhan Perusahaan di Kabupaten Merauke, 2018
Number of Apprenticeship Exhibitors According to Company Requirements in Merauke Regency, 2018

	Kejuruan Vocational	Laki-laki Male	Perempuan Female	Jumlah Total
	(1)	(2)	(3)	(4)
1.	Perhotelan	9	10	19
2.	Perkebunan	30	0	30
	Jumlah/Total	39	10	49

Sumber/Source: Dinas Tenaga Kerja dan Transmigrasi Kabupaten Merauke/ Migration and Employment Service of Merauke Regency

Tabel 3.2.12 Jumlah Bimbingan Kewirausahaan Sesuai Profesi di Kabupaten Merauke, 2018
Table Number of Professional Entrepreneurship Guidance at in Merauke Regency, 2018

	Profesi Profession	Laki-laki Male	Perempuan Female	Jumlah Jumlah
	(1)	(2)	(3)	(4)
1.	Pemanfaatan Limbah Plastik <i>Utilization of Plastic Waste</i>	-	26	26
2.	Jualan Hasil Pertanian, Perikanan Selling Products of Agricultural and Fishery	-	24	24
	Jumlah/Total	-	50	50

Sumber/Source: Dinas Tenaga Kerja dan Transmigrasi Kabupaten Merauke/ *Migration and Employment Service of Merauke Regency*

Tabel 3.2.13 Jumlah Pencari Kerja yang Terdaftar dan Ditempatkan Menurut Bulan dan Jenis Kelamin di Kabupaten Merauke, 2018
Number of Registered and Placed Job Seeker by Months and Sex in Merauke Regency, 2018

Bulan Month	Terdaftar Registered			Ditempatkan Placed		
	Laki-laki Male	Perempuan Female	Jumlah Total	Laki-laki Male	Perempuan Female	Jumlah Total
(1)	(2)	(3)	(4)	(5)	(6)	(7)
Januari/January	102	65	167	158	74	232
Feruari/February	55	49	104	120	55	175
Maret/March	64	32	96	92	77	169
April/April	87	52	139	114	203	317
Mei/May	104	113	217	78	45	123
Juni/June	39	36	75	32	16	48
Juli/July	239	456	695	102	65	167
Agustus/August	90	117	207	55	49	104
September/September	274	467	741	64	32	96
Oktober/October	844	1206	2050	87	52	139
Nopember/November	75	58	133	104	113	217
Desember/December	44	19	63	39	36	75
Jumlah/Total	2 017	2 670	4 687	1 045	817	1 862

Sumber/Source: Dinas Tenaga Kerja dan Transmigrasi Kabupaten Merauke/ Migration and Employment Service of Merauke Regency

Tabel 3.2.14 Jumlah Lowongan Kerja Menurut Lapangan Usaha di Kabupaten Merauke, 2018
Table Number of Job Vacancies by Main Industry in Merauke Regency, 2018

Sektor Ekonomi <i>Main Industry</i>	Terdaftar <i>Registered</i>	Belum Dipenuhi Pada Akhir Tahun Lalu <i>Unplaced Last Year</i>	Dipenuhi <i>Occupied</i>	Dihapuskan <i>Wiped Out</i>
(1)	(2)	(3)	(4)	(5)
1. Pertanian, Peternakan, Kehutanan, Perkebunan dan Perikanan <i>Agriculture, Livestock, Forestry, Plantation and Fishery</i>	358	200	158	158
2. Pertambangan dan Energi <i>Mining and Energy</i>	-	-	-	-
3. Industri Pengolahan <i>Manufacturing Industry</i>	-	-	-	-
4. Listrik, Gas dan Air <i>Electricity, Gas and Water Supply</i>	-	-	-	-
5. Bangunan <i>Construction</i>	-	-	-	-
6. Perdagangan Besar, Eceran Restoran dan Hotel <i>Whole Sale Retail, Restaurant and Hotel</i>	-	-	-	-
7. Angkutan, Penggudangan dan Komunikasi <i>Transportation, Storage and Communication</i>	-	-	-	-
8. Keuangan, Asuransi, Usaha Persewaan Bangunan, Tanah dan Jasa Perusahaan <i>Finance Insurance and Leasing</i>	31	-	31	31
9. Jasa Kemasyarakatan, Sosial dan Perorangan <i>Social Community and Personal Services</i>	-	-	-	-
10. Jasa Pemerintahan <i>Government Services</i>	-	-	-	-
Jumlah/Total	389	200	189	189

Sumber/Source: Dinas Tenaga Kerja dan Transmigrasi Kabupaten Merauke/ Migration and Employment Service of Merauke Regency

<https://meraukekab.bps.go.id>

BAB IV

SOSIAL



JUMLAH FASILITAS KESEHATAN
289

PRESENTASE PEMELUK AGAMA TERBESAR



ISLAM

47.4%



KATOLIK

35.5%



PROTESTAN

16.7%



HINDU

0.19%



BUDHA

0.08%

ANGKA PARTISIPASI MURNI KABUPATEN MERAUKE



92.74



70.07



64.78

PENJELASAN TEKNIS

1. **Tidak/belum pernah sekolah** adalah mereka yang tidak pernah atau belum pernah terdaftar dan tidak pernah atau belum pernah aktif mengikuti pendidikan di suatu jenjang pendidikan formal. Termasuk juga yang tamat/belum tamat taman kanak-kanak tetapi tidak melanjutkan ke sekolah dasar.
2. **Masih bersekolah** adalah mereka yang terdaftar dan aktif mengikuti pendidikan formal dan nonformal (Paket A, B, atau C), baik pendidikan dasar, menengah maupun pendidikan tinggi. Bagi mahasiswa yang sedang cuti dianggap masih bersekolah.
3. **Tidak bersekolah lagi** adalah mereka yang pernah terdaftar dan aktif mengikuti pendidikan di suatu jenjang pendidikan formal dan nonformal (Paket A, B, atau C), tetapi pada saat pencacahan tidak lagi terdaftar dan tidak aktif mengikuti pendidikan.
4. **Tamat sekolah** adalah menyelesaikan pelajaran yang ditandai dengan lulus ujian akhir pada kelas atau tingkat terakhir suatu jenjang pendidikan di sekolah

TECHNICAL NOTES

1. **Not/never attending school** is someone who has never attended or never been registered in a formal education, such as primary, secondary, and tertiary education. Those who just completed kindergarten are considered as never attended school.
2. **Attending school** is someone who is currently attending primary, secondary, or tertiary education, including package A, package B, or package C. College student who postpones his/her study is considered as attending school.
3. **Not attending school anymore** is someone who had enrolled and participated in formal and non-formal education in the past including package A, package B, or package C, but currently does not attend school.
4. **Completed particular level of education** is someone who has completed particular level of education in private or public school and accepting graduation

negeri maupun swasta dengan mendapatkan tanda tamat belajar/ijazah. Seseorang yang belum mengikuti pelajaran pada kelas tertinggi tetapi telah mengikuti ujian akhir dan lulus dianggap tamat sekolah.

5. **Dapat membaca dan menulis** artinya dapat membaca dan menulis kata-kata/kalimat sederhana dengan suatu aksara tertentu.

6. **Jalur Pendidikan di Indonesia** terdiri atas 1) pendidikan formal, 2) pendidikan nonformal, dan 3) pendidikan informal yang ketiganya dapat saling melengkapi dan memperkaya (Undang-Undang No. 20 Tahun 2013 tentang Sistem Pendidikan Nasional).

7. **Jenjang Pendidikan Formal** terdiri atas pendidikan dasar, pendidikan menengah, dan pendidikan tinggi. Jenis pendidikan yang diajarkan mencakup pendidikan umum, kejuruan, akademik, profesi, vokasi, keagamaan, dan khusus.

a. Pendidikan Dasar berbentuk Sekolah Dasar (SD) dan Madrasah Ibtidaiyah (MI) atau bentuk lain yang sederajat serta Sekolah Menengah Pertama

certificate. Someone who has never attended the highest grade but passed the final exam is considered as completed particular level of education.

5. **Able to read and write** is the ability to read and write at least a simple sentence in any letter of alphabets.

6. **The Education System in Indonesia** consists of 1) a formal education, 2) non-formal education, and 3) informal education that all three can be complementary and enriching (Law No. 20 Year 2013 about The National Education System).

7. **The Formal Education Level** consists of primary education, secondary education, and high education. The kind of education that taught consists of general education, vocational, academic, professional, religious, and specific education.

a. The Primary Education consists of Elementary School and Islamic Elementary School or other equivalent forms and

- (SMP) dan Madrasah Tsanawiyah (MTs), atau bentuk lain yang sederajat.
- b. Pendidikan Menengah berbentuk Sekolah Menengah Atas (SMA), Madrasah Aliyah (MA), Sekolah Menengah Kejuruan (SMK), dan Madrasah Aliyah Kejuruan (MAK), atau bentuk lain yang sederajat.
- c. Pendidikan Tinggi merupakan jenjang pendidikan setelah pendidikan menengah yang mencakup program pendidikan diploma, sarjana, magister, spesialis, dan doktor yang diselenggarakan oleh perguruan tinggi. Perguruan tinggi dapat berbentuk akademi, politeknik, sekolah tinggi, institut, atau universitas.
8. **Rumah Sakit** adalah tempat pemeriksaan dan perawatan kesehatan, biasanya berada di bawah pengawasan dokter/tenaga medis, yang melayani penderita yang sakit untuk berobat rawat jalan atau rawat inap.
9. **Rumah Sakit Bersalin** adalah rumah sakit khusus untuk persalinan, dilengkapi pelayanan spesialis pemeriksaan kehamilan, persalinan, rawat inap dan rawat jalan ibu dan *Junior High School and MTs, or other equivalent forms.*
- b. *The Secondary Education consists of the senior high school, MA, Vocational School, and Vocational Madrasah Aliyah, or other equivalent forms.*
- c. *The High Education consists of the education level after the secondary education that consists of diplomas, bachelor, master, specialist, and doctoral degrees that are held by the college. The colleges can be academy, polytechnic, high school, institute, or university.*
8. **Hospital** is a place for health check, usually controlled/supervised by doctors/medical personnel to serve the ill patients to get outpatient or inpatient treatment services.
9. **Maternity Hospital** is a specialized hospital for childbirth, has specialist inspection service to pregnancy, childbirth, hospitalization and outpatient for

anak yang berada di bawah pengawasan dokter spesialis kandungan.

mothers and children that is under the supervision of an obstetrician.

10. **Rumah Bersalin** adalah sarana pelayanan kesehatan dengan izin sebagai rumah bersalin, dilengkapi pelayanan pemeriksaan kehamilan, persalinan serta pemeriksaan ibu dan anak yang berada di bawah pengawasan bidan senior.

10. **Maternity House** is health care facility with a license as a maternity house, equipped with prenatal care, childbirth and examination of mothers and children which is under the supervision of a senior midwife.

11. **Poliklinik** adalah sarana kesehatan yang dipakai untuk pelayanan berobat jalan, biasanya berada di bawah pengawasan dokter/tenaga medis.

11. **Polyclinic** is a health facility in which to get outpatient services, usually under the control of doctor/medical personnel.

12. **Puskesmas (Pusat Kesehatan Masyarakat)** adalah unit pelaksana teknis dinas kesehatan kabupaten/kota yang mempunyai fungsi utama sebagai penyelenggara pelayanan kesehatan tingkat pertama. Wilayah kerja puskesmas maksimal adalah satu kecamatan dan untuk dapat menjangkau wilayah kerjanya, puskesmas mempunyai jaringan pelayanan yang meliputi unit Puskesmas Pembantu (Pustu), unit Puskesmas Keliling (Puskel), dan unit bidan desa/komunitas (Peraturan Menteri Kesehatan RI No. 75 Tahun 2014 Tentang Pusat Kesehatan Masyarakat).

12. **Public Health Center** is technical implementation unit of regency health department that have the primary function as a first-level health care providers. The working area standard of public health center is one district and to reach their working areas, public health centers have a service network covering subsidiary of public health center, mobile public health center units, and midwife units (Regulation of the Minister of Health of Indonesia Number 75 Year 2014 about Public Health Center).

13. **Apotek** adalah suatu tempat tertentu yang digunakan untuk melakukan pekerjaan kefarmasian, dan penyaluran/penjualan obat atau bahan farmasi dan perbekalan kesehatan lainnya kepada masyarakat yang dikelola oleh tenaga apoteker (Peraturan Menteri Kesehatan RI No. 1332 Tahun 2002 Tentang Perubahan Atas Peraturan Menteri Kesehatan RI No. 922/MENKES/PER/X/1993 Tentang Ketentuan dan Tata Cara Pemberian Izin Apotek).
14. **Imunisasi** adalah memasukkan kuman atau racun penyakit tertentu yang sudah dilemahkan (vaksin) ke dalam tubuh dengan cara disuntik atau diminum (diteteskan dalam mulut) dengan maksud agar terjadi kekebalan tubuh terhadap penyakit tersebut.
15. **Keluhan kesehatan** adalah keadaan seseorang yang mengalami gangguan kesehatan atau kejiwaan, baik karena penyakit akut, penyakit kronis, kecelakaan, kriminal, atau hal lain.
16. **Mengobati sendiri** adalah upaya oleh anggota rumah tangga/keluarga dengan melakukan
13. ***Pharmacy** is a specific place that is used for pharmaceutical jobs, and distribution/sale of drugs/pharmaceuticals and other medical supplies to people that are administered by trained pharmacist (Regulation of the Minister of Health of Indonesia Number 1332 Year 2002 about the Changes of Regulation of the Minister of Health of Indonesia Number 922/MENKES/PER/X/1993 about Pro-vision and Procedures for Administration of Licensed Pharmacies).*
14. ***Immunization** is putting enervated microbe of a certain disease into human body by injection or drinking (dropping into mouth) to make the body immune to that disease.*
15. ***Health complaint** is a condition where a person has health or mental problems because of acute illness, chronically illness, accident, crimes, or others.*
16. ***Self treatment** is an effort of household members/family to have a health treatment by themselves*

pengobatan sendiri tanpa datang ke tempat fasilitas kesehatan atau memanggil dokter/petugas kesehatan ke rumahnya (misal minum obat modern, jamu, kerokan, kompres, kop, pijat) agar sembuh atau menjadi lebih ringan keluhan kesehatannya.

without visiting health facilities or a doctor/health personnel (for instance, by taking modern medicine, herb medicine, chief with a coin, compress, cupping suction, massage) in order to recover from illness or reduce the health complaint.

17. **Kasus kumulatif AIDS** adalah kumulatif kasus AIDS sampai dengan referensi waktu tertentu.

17. **Cummulative AIDS case** is cummulative AIDS cases with reference to a particular time.

18. **BCG (Bacillus Calmette Guerin)** merupakan vaksinasi untuk mencegah penyakit TBC, diberikan pada bayi baru lahir atau anak, dengan suntikan pada kulit pangkal lengan atas. Bekas suntikan kemudian akan membentuk tonjolan kecil jaringan parut pada kulit lengan atas. Suntikan BCG diberikan kepada anak sebanyak 1 kali.

18. **BCG (Bacillus Calmette Guerin)** is a vaccine to prevent TBC disease, given to newborns or children, by injection at the base of the skin of the upper arm. Injection site will form little bumps of scar tissue in the skin of the upper arm. BCG injections given to children 1 times.

19. **DPT (Difteri, Pertusis, Tetanus)** merupakan vaksin untuk mencegah penyakit Difteri, Pertusis, dan Tetanus yang diberikan pada bayi berumur 3 bulan ke atas, dengan suntikan pada paha, diulang 1 bulan dan 2 bulan kemudian, sehingga suntikan imunisasi DPT lengkap pada balita berjumlah 3 kali (kadang-kadang selang waktu antar

19. **DPT (Diphtheria, Pertussis, Tetanus)** is a vaccine to prevent the diphtheria, pertussis, and tetanus disease, given to infants aged 3 months and above, with a shot in the thigh, repeated one month and two months later, so that the complete DPT immunization shots at toddler totaling 3 times (sometimes the

suntikan bisa lebih dari 1 bulan).

time interval between injections can be more than 1 month).

20. Peristiwa tindak pidana yang dilaporkan ialah setiap peristiwa yang diterima kepolisian dari laporan masyarakat, atau peristiwa dimana pelakunya tertangkap tangan oleh kepolisian.

20. *Reported crime incidence* includes all criminal cases reported and received by police office, and all crimes caught by police.

21. Jumlah tindak pidana menggambarkan jumlah kasus tindak pidana yang terjadi pada kurun waktu tertentu.

21. *Crime total* refers to the number of criminal cases occurring during a given period.

22. Resiko penduduk terjadi tindak pidana per 100.000 penduduk

22. *Crime rate*

Resiko penduduk terjadi tindak pidana per 100.000 penduduk mengindikasikan peluang penduduk berisiko terkena tindak pidana. Biasanya dinyatakan dalam setiap 100.000 penduduk.

Crime rate indicates the probability of population exposed to risk of crime, expressed in every 100,000 people.

23. Selang waktu terjadi tindak pidana tahun t

23. *Crime clock*

Selang waktu terjadi tindak pidana tahun t mengindikasikan selang waktu terjadinya satu tindak

Crime clock indicates the time interval of occurrence between one crime to another crime.

kejahatan dengan kejahatan yang lain.

24. **Persentase penyelesaian tindak pidana**

Persentase penyelesaian peristiwa tindak pidana menyatakan persentase penyelesaian tindak pidana oleh polisi. Suatu tindak pidana dinyatakan sebagai kasus yang selesai di tingkat kepolisian, apabila:

1. berkas perkaranya sudah siap untuk diserahkan atau telah diserahkan kepada kejaksaan;
2. dalam hal delik aduan, pengaduannya dicabut dalam tenggang waktu yang telah ditentukan menurut undang-undang;
3. telah diselesaikan oleh kepolisian berdasarkan azas *plichtmatigheid* (kewajiban berdasarkan kewenangan hukum);
4. kasus yang dimaksud tidak termasuk kompetensi kepolisian
5. tersangka meninggal dunia;
6. kasus kadaluwarsa.

25. **Bencana Alam** adalah peristiwa atau serangkaian peristiwa yang mengancam dan mengganggu

24. **Crime clearance rate**

Crime clearance rate refers to percentage of crime clearance by police. A criminal case is categorized as a cleared case by police, if:

1. *All documents are ready to submit or already submitted to justice court;*
2. *In the case of attense that warrants complaint, the complaint was withdraw within a given period state in the law;*
3. *The case was cleared by police based on the principle of plichmatigheid (obligation on the basis of law outhority);*
4. *The case was not the responsibility of police office;*
5. *The suspect died;*
6. *The case was out of date.*

25. **Natural Disaster** is an event or series of events that threaten and disrupt the lives and livelihoods caused by natural factors such as: earthquake, tsunami, volcanic

kehidupan/penghidupan masyarakat yang disebabkan oleh faktor alam antara lain berupa gempa bumi, tsunami, gunung meletus, banjir, kekeringan, angin topan, dan tanah longsor sehingga mengakibatkan kerugian materi maupun non-materi.

26. **Korban meninggal** adalah orang yang dilaporkan tewas atau meninggal dunia akibat bencana.

27. **Korban hilang** adalah orang yang dilaporkan hilang atau tidak ditemukan atau tidak diketahui keberadaannya setelah terjadi bencana.

28. **Korban luka/sakit** adalah orang yang mengalami luka-luka atau sakit, dalam keadaan luka ringan, luka sedang maupun luka parah/berat, baik yang berobat jalan maupun rawat inap.

29. **Rusak Berat** adalah kriteria kerusakan yang mengakibatkan bangunan roboh atau sebagian besar komponen struktur rusak.

30. **Rusak sedang** adalah kriteria kerusakan yang mengakibatkan sebagian kecil komponen struktur

eruption, flood, flash flood, drought, typhoon/cyclone, and landslide so it can lead to result in loss of material and non-material.

26. **Fatality** is a person reported killed or death in the wake of a disaster.

27. **Missing person** is a person reported missing or who cannot be located or who cannot be accounted for in the wake of a disaster.

28. **Casualty** is a person suffering injury or illness, in a state of light injury, moderate injury, or heavy injury, which in undergoing treatment as either an outpatient or inpatient.

29. **Severely damaged** is the criteria of damage that resulted most buildings collapsed or damaged its structural components.

30. **Damaged** is the criteria of damage that resulted defective fraction of structural components and supporting components damaged, but the building still stands.

rusak, dan komponen penunjang rusak namun bangunan masih tetap berdiri.

31. Rusak ringan adalah kriteria kerusakan yang mengakibatkan sebagian komponen struktur retak (struktur masih bisa digunakan) dan bangunan masih tetap berdiri.
32. Untuk mengukur kemiskinan, BPS menggunakan konsep kemampuan memenuhi kebutuhan dasar (*basic needs approach*). Dengan pendekatan ini, kemiskinan dipandang sebagai ketidakmampuan dari sisi ekonomi untuk memenuhi kebutuhan dasar makanan dan bukan makanan yang diukur dari sisi pengeluaran. Metode yang digunakan adalah menghitung Garis Kemiskinan (GK), yang terdiri dari dua komponen yaitu Garis Kemiskinan Makanan (GKM) dan Garis Kemiskinan Non-Makanan (GKNM). Penghitungan Garis Kemiskinan dilakukan secara terpisah untuk daerah perkotaan dan perdesaan.
33. **Penduduk miskin** adalah penduduk yang memiliki rata-rata pengeluaran per kapita per bulan di bawah Garis Kemiskinan.

31. *Lightly damaged* is the criteria of damage that resulted partially cracked structural components, but the structure still can be used and the building still stands.

32. To measure poverty, BPS-Statistics Indonesia has used the concept of basic needs approach. Therefore, poverty is viewed as economic inability to fulfill food and non-food basic needs which are measured by consumption/expenditure. The method used is calculating poverty line, which consists of two components that are Food Poverty Line (FPL) and Non-Food Poverty Line (NFPL). The poverty line was calculated separately for urban and rural areas.

33. A person whose expenditure per capita per month is below the poverty line is considered to be poor.

34. **The Food Poverty Line** refers to the daily minimum requirement of

34. Garis Kemiskinan Makanan (GKM)

merupakan nilai pengeluaran kebutuhan minimum makanan yang disetarakan dengan 2.100 kkalori per kapita per hari. Garis Kemiskinan Non-Makanan (GKNM) adalah kebutuhan minimum untuk perumahan, sandang, pendidikan, kesehatan, dan kebutuhan dasar lainnya.

35. Ukuran Kemiskinan

- a. **Head Count Index** (HCI- P_0) adalah persentase penduduk miskin yang berada di bawah Garis Kemiskinan (GK).
- b. **Indeks Kedalaman Kemiskinan** (*Poverty Gap Index- P_1*) merupakan ukuran rata-rata kesenjangan pengeluaran masing-masing penduduk miskin terhadap garis kemiskinan. Semakin tinggi nilai indeks, semakin jauh rata-rata pengeluaran penduduk dari garis kemiskinan.
- c. **Indeks Keparahan Kemiskinan** (*Poverty Severity Index- P_2*) memberikan gambaran mengenai penyebaran pengeluaran di antara penduduk miskin. Semakin tinggi nilai indeks, semakin tinggi ketimpangan pengeluaran di antara penduduk miskin.

2,100 kcal per capita per day. The Non-Food Poverty Line refers to the minimum requirement for household necessities for clothing, education, health, and other basic individual needs.

35. Poverty Measures

- a. **Head Count Index** (HCI- P_0) simply measures the percentage of the population that is counted as poor, often denoted by P_0 .
- b. **Poverty Gap Index- P_1** measures the extent to which individuals fall below the poverty line (the poverty gaps) as a proportion of the poverty line. Higher value of the index shows that the gap between average expenditure of the poor and the poverty line is wider.
- c. **Poverty Severity Index- P_2** describes inequality among the poor. This is simply a weighted sum of poverty gaps (as a proportion of the poverty line), where the weights are the proportionate poverty gaps themselves. Hence, by squaring the poverty gap index, the measure implicitly puts more weight on observations that fall

well below the poverty line. Higher value of the index shows that inequality among the poor is higher.

Foster-Greer-Thorbecke (1984) developed poverty measures that may be written as:

Foster-Greer-Thorbecke (1984) merumuskan suatu ukuran yang digunakan untuk mengukur tingkat kemiskinan sebagai berikut:

dimana:

$a=0, 1, 2$

z =Garis kemiskinan

=Rata-rata pengeluaran perkapita sebulan penduduk yang berada di bawah garis kemiskinan ($i=1,2,\dots,q$), $< z$

q =Banyaknya penduduk yang berada di bawah garis kemiskinan

n =Jumlah penduduk

where:

$a=0, 1, 2$

z =the poverty line

y_i =Average expenditure per capita per month of the poor ($i=1,2,\dots,q$), $y_i < z$

q =the number of poor

n =the total population

if $a=0$ is obtained Head Count Index (P_0), if $a=1$ is obtained Poverty Gap Index- P_1 , and if $a=2$ is obtained Poverty Severity Index- P_2 .

Jika $a=0$, diperoleh *Head Count Index* (P_0), jika $a=1$ diperoleh indeks kedalaman kemiskinan (*Poverty Gap Index*- P_1) dan jika $a=2$ disebut indeks keparahan kemiskinan (*Poverty Severity Index*- P_2).

36. **The Human Development Index (HDI)** explains how people can access development results in

36. Indeks Pembangunan Manusia

(IPM) menjelaskan bagaimana penduduk dapat mengakses hasil pembangunan dalam memperoleh pendapatan, kesehatan, pendidikan dan sebagainya. IPM diperkenalkan oleh UNDP pada tahun 1990 dan dipublikasikan secara berkala dalam laporan tahunan Human Development Report (HDR). IPM dibentuk oleh 3 (tiga) dimensi dasar: Umur panjang dan hidup sehat; pengetahuan; dan standar hidup layak.

obtaining income, health, education and so forth. HDI was introduced by United Nations Development Programme (UNDP) in 1990 and published periodically in the annual report of the Human Development Report. HDI was formed by three basic dimensions: a long and healthy life; knowledge; and a decent standard of living.

<https://meraukekab.bps.go.id>

ULASAN

DESCRIPTION

Pendidikan

Sebagai salah satu aspek penting dalam pembangunan, pendidikan di Kabupaten Merauke membutuhkan perhatian yang lebih. Di tahun 2017 ada sebanyak 81 Taman Kanak-kanak (TK), 204 Sekolah Dasar (SD), 59 Sekolah Lanjutan Tingkat Pertama (SLTP) dan 25 Sekolah Lanjutan Tingkat Atas (SLTA) serta 15 Sekolah Menengah Kejuruan (SMK) di Kabupaten Merauke. Sehingga secara keseluruhan ada sebanyak 384 fasilitas pendidikan di Kabupaten Merauke.

Kesehatan

Pada tahun 2017, tercatat sebanyak 337 fasilitas kesehatan yang tersebar di setiap kecamatan di kabupaten Merauke. Ada sekitar 1187 tenaga kesehatan di seluruh kabupaten Merauke.

Di kabupaten Merauke juga terdapat beberapa dokter spesialis, dokter umum dan dokter gigi. Ada sebanyak 26 dokter spesialis dan semuanya bekerja di Rumah sakit, sebanyak 74 dokter umum dan 13 dokter gigi.

Penyakit terbanyak yang menyerang di kabupaten Merauke adalah infeksi akut pada saluran pernafasan bagian atas

Education

As one of important aspect in development, education in Merauke Regency needs more attention. In this 2017 there were 81 kindergardens, 204 primary schools, 59 junior high schools and 25 senior high schools also 15 vocational senior high schools in Merauke Regency. Therefore overall there were 381 education facility in Merauke Regency.

Health

In 2017, there were 337 health facilities that widespread in all over district in Merauke regency. There were also around 1187 health personals that is ready to help in Merauke regency.

In Merauke regency there were specialist doctor, generalist doctor and dentist. There were 26 specialist doctor that all of them are work in hospital, 74 generalist doctor and 13 dentist.

The most prevalent disease in Merauke district is acute infection of upper respiratory tract which is 57.179.

yaitu sebanyak 57.179.

Alat kontrasepsi yang paling banyak dipakai peserta KB adalah bentuk suntikan yaitu sebanyak 10.873.

Contraceptives the most widely used by family planing participan was injection for birth control which is 10.873 people.

Agama

Di tahun 2018 sebagian besar penduduk Kabupaten Merauke adalah pemeluk agama islam (47.4 persen) dan katolik (35,5 persen). Dengan proporsi ini sehingga ditemui ada sebanyak 135 mesjid, 218 gereja katolik dan 216 gereja protestan di Kabupaten Merauke.

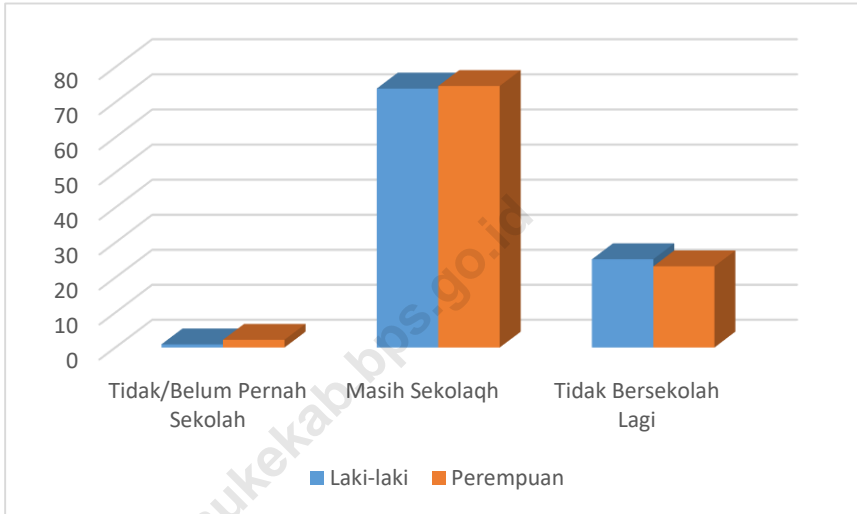
Religion

In 2018 most of population of Merauke Regency were moslem (47.4 percent) and catholics (35,5 percent). With this proportion so it could be found there were 135 mosque, 218 catholics church and 216Protestan church in Merauke Regency.

Tahun 2018 jumlah jemaah haji yang berangkat ke Mekah ada sebanyak 120 orang. Jumlah ini mengalami penurunan 40 persen dibandingkan tahun 2017. Jika ditinjau berdasarkan jenis kelamin, sebanyak 68 orang merupakan jemaah haji perempuan dan sisanya sebanyak 52 orang merupakan Jemaah haji laki-laki.

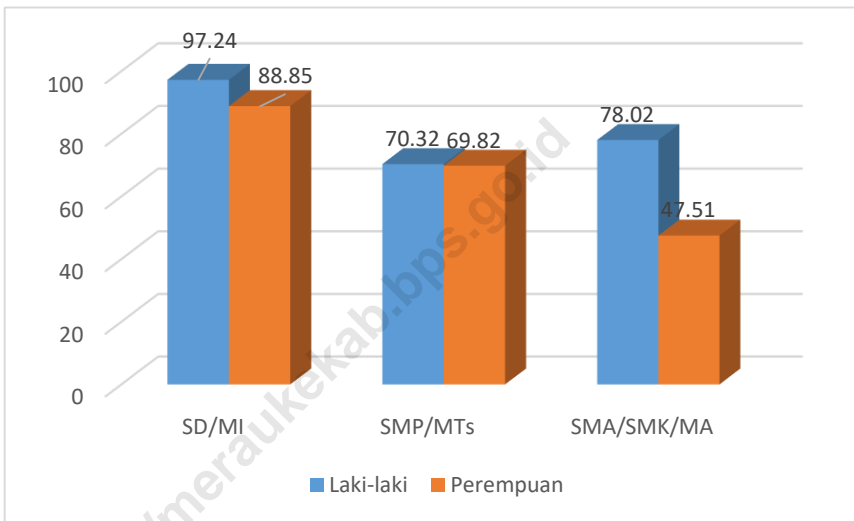
In 2018 total of pilgram who departed to Mecca were 120 people. This number was decreasing 40 percent compared to 2017. If analyzed by sex, there were 68 female pilgram and rest of them were 52 male pilgram.

Gambar 11 **Persentase Penduduk Usia 7–24 Tahun Menurut Jenis Kelamin dan Partisipasi Sekolah di Kabupaten Merauke, 2018**
Picture **Percentage of Population Aged 7-24 Years by Sex and School Participation in Merauke Regency, 2018**



Sumber/Source: Survei Sosial Ekonomi Nasional Kor, Maret 2015/National Socio Economic Survey kor, March 2015

Gambar 12 Angka Partisipasi Murni (APM) Menurut Jenjang Pendidikan dan Jenis Kelamin dan Partisipasi Sekolah di Kabupaten Merauke, 2018
Net Enrollment Rate by Sex and Educational Level in Merauke Regency, 2018



Sumber/Source: Survei Sosial Ekonomi Nasional Kor, Maret 2015/National Socio Economic Survey kor, March 2015

4.1 PENDIDIKAN/*EDUCATION*

Tabel 4.1.1 **Persentase Penduduk Usia 7–24 Tahun Menurut Jenis Kelamin dan Partisipasi Sekolah di Kabupaten Merauke, 2018**
Percentage of Population Aged 7-24 Years by Sex and School Participation in Merauke Regency, 2018

Status Pendidikan	Laki-laki <i>Male</i>	Perempuan <i>Female</i>	Jumlah <i>Total</i>
(1)	(2)	(3)	(4)
Tidak/Belum Pernah Sekolah	0.90	2.21	1.53
Masih Sekolah			
SDLB/Paket A/SD/MI	35.41	38.68	36.97
SMPLB/Paket B/ SMP/MTs	16.34	16.80	16.56
SMLB/Paket C/ SMA/MA/SMK/MAK	22.11	19.11	20.68
Jumlah Yang Masih Sekolah			
Tidak Bersekolah Lagi	25.23	23.19	24.26

Sumber/*Source*: Survei Sosial Ekonomi Nasional Kor, Maret 2017/*National Socio Economic Survey kor, March 2017*
 Catatan : data belum tersedia

Tabel 4.1.2 Angka Partisipasi Sekolah (APS) Penduduk Berumur 5-18 Kabupaten Merauke Menurut Jenis Kelamin, 2018
Table School Attendance Rate (SAR) for 5-18 years old of Merauke Regency by Sex, 2018

Kelompok Umur <i>Age Range</i>	Angka Partisipasi Sekolah (APS) <i>School Attendance Rate (SAR)</i>		
	Laki-laki <i>Male</i>	Perempuan <i>Female</i>	Laki-laki dan Perempuan <i>Male and Female</i>
(1)	(2)	(3)	(4)
5-6
7 – 12	97.61	95.37	96.41
13 – 15	99.26	95.94	97.64
16 – 18	91.41	57.21	76.57

Sumber/Source: Survei Sosial Ekonomi Nasional Kor, Maret 2017/National Socio Economic Survey kor, March 2017

Catatan : data belum tersedia

Tabel 4.1.3 Angka Partisipasi Murni (APM) Menurut Jenjang Pendidikan dan Jenis Kelamin di Kabupaten Merauke, 2018
Net Enrollment Rate(NER) by Education Level and Sex in Merauke Regency, 2018

Tingkat Pendidikan <i>Education Level</i>	Angka Partisipasi Murni (APM) <i>Net Enrollment Rate (NER)</i>		
	Laki-laki <i>Male</i>	Perempuan <i>Female</i>	Laki-laki dan Perempuan <i>Male and Female</i>
(1)	(2)	(3)	(4)
SD/MI <i>Elementary School</i>	97.24	88.85	92.74
SMP/MTs <i>Junior High School</i>	70.32	69.82	70.07
SMA/SMK/MA <i>Senior High School</i>	78.02	47.51	64.78

Sumber/Source: Survei Sosial Ekonomi Nasional Kor, Maret 2017/National Socio Economic Survey kor, March 2017

Tabel 4.1.4 Angka Partisipasi Kasar (APK) Menurut Jenjang Pendidikan dan Jenis Kelamin di Kabupaten Merauke, 2018
GrossEnrollment Rate (GER) by Education Level and Sex in Merauke Regency,2018

Tingkat Pendidikan <i>Education Level</i>	Angka Partisipasi Kasar(APK) <i>Gross Enrollment Ratio (GER)</i>		
	Laki-laki <i>Male</i>	Perempuan <i>Female</i>	Laki-laki dan Perempuan <i>Male and Female</i>
(1)	(2)	(3)	(4)
SD/MI <i>Elementary School</i>	124.70	98.79	110.78
SMP/MTs <i>Junior High School</i>	127.68	117.59	122.75
SMA/SMK/MA <i>Senior High School</i>	104.09	92.82	99.20

Sumber/Source: Survei Sosial Ekonomi Nasional Kor, Maret 2017/National Socio Economic Survey kor, March 2017

Tabel 4.1.5 Jumlah Sekolah, Ruang Belajar, Murid, Guru dan Rasio Murid Taman Kanak-kanak Negeri Menurut Kecamatan di Kabupaten Merauke, 2018
Number of State Kindergarten, Classes, Students, Teachers and Ratio of State Kindergarten Students by Subdistricts in Merauke Regency, 2018

Kecamatan <i>Subdistrict</i>	Sekolah <i>School</i>	Ruang Belajar <i>Class</i>	Guru <i>Teachers</i>	Murid <i>Students</i>	Rasio Murid Terhadap <i>Students Ratio to</i>		
					Sekolah <i>Schools</i>	Ruang Belajar <i>Classes</i>	Guru <i>Teachers</i>
(1)	(2)	(3)	(4)	(5)	(6)	(7)	(8)
1. Kimaam	-	-	-	-	-	-	-
2. Tabonji	-	-	-	-	-	-	-
3. Waan	-	-	-	-	-	-	-
4. Ilwayab	-	-	-	-	-	-	-
5. Okaba	-	-	-	-	-	-	-
6. Tubang	-	-	-	-	-	-	-
7. Ngguti	-	-	-	-	-	-	-
8. Kaptel	-	-	-	-	-	-	-
9. Kurik	-	-	-	-	-	-	-
10. Animha	-	-	-	-	-	-	-
11. Malind	-	-	-	-	-	-	-
12. Merauke	1	4	14	88	88	22	6
13. Naukenjerai	-	-	-	-	-	-	-
14. Semangga	-	-	-	-	-	-	-
15. Tanah Miring	-	-	-	-	-	-	-
16. Jagebob	-	-	-	-	-	-	-
17. Sota	-	-	-	-	-	-	-
18. Muting	-	-	-	-	-	-	-
19. Elikobel	-	-	-	-	-	-	-
20. Ulilin	-	-	-	-	-	-	-
Merauke	1	4	14	88	88	22	6

Sumber/Source: Dinas Pendidikan dan Kebudayaan Kabupaten Merauke/ *Education Service of Merauke Regency*

Tabel 4.1.6 Jumlah Sekolah, Ruang Belajar, Murid, Guru dan Rasio Murid Taman Kanak-kanak Swasta Menurut Kecamatan di Kabupaten Merauke, 2018
Number of Private Kindergarten, Classes, Students, Teachers and Ratio of Private Kindergarten Students by Subdistricts in Merauke Regency, 2018

Kecamatan Subdistrict	Sekolah School	Ruang Belajar Class	Guru Teachers	Murid Students	Rasio Murid Terhadap Students Ratio to		
					Sekolah Schools	Ruang Belajar Classes	Guru Teachers
(1)	(2)	(3)	(4)	(5)	(6)	(7)	(8)
1. Kimaam	1	2	2	87	87	44	44
2. Tabonji	-	-	-	-	-	-	-
3. Waan	-	-	-	-	-	-	-
4. Ilwayab	1	3	3	60	60	20	20
5. Okaba	1	3	3	22	22	7	7
6. Tubang	-	-	-	-	-	-	-
7. Ngguti	1	3	4	85	85	28	21
8. Kaptel	-	-	-	-	-	-	-
9. Kurik	10	40	40	511	51	13	13
10. Animha	-	-	-	-	-	-	-
11. Malind	5	24	19	235	47	10	12
12. Merauke	36	89	195	2 730	76	31	14
13. Naukenjerai	1	3	3	26	26	0	9
14. Semangga	6	14	23	261	44	19	11
15. Tanah Miring	6	17	22	335	56	20	15
16. Jagebob	2	4	7	47	24	12	7
17. Sota	1	0	2	30	30	0	15
18. Muting	4	7	11	104	26	15	9
19. Elikobel	2	3	6	40	20	13	7
20. Uliilin	5	10	20	171	34	17	9
Merauke	82	222	360	4 776	688	249	213

Sumber/Source: Dinas Pendidikan dan Kebudayaan Kabupaten Merauke/ Education Service of Merauke Regency

Tabel 4.1.7 Jumlah Sekolah, Ruang Belajar, Murid, Guru dan Rasio Murid Sekolah Dasar Negeri Menurut Kecamatan di Kabupaten Merauke, 2018
Number of State Primary School, Classes, Students, Teachers and Ratio of State Primary School Students by Subdistricts in Merauke Regency, 2018

Kecamatan Subdistrict	Sekolah School	Ruang Belajar Class	Guru Teachers	Murid Students	Rasio Murid Terhadap Students Ratio to		
					Sekolah Schools	Ruang Belajar Classes	Guru Teachers
(1)	(2)	(3)	(4)	(5)	(6)	(7)	(8)
1. Kimaam	3	15	20	470	157	31	24
2. Tabonji	2	6	8	223	112	37	28
3. Waan	5	23	29	527	105	23	18
4. Ilwayab	2	9	30	441	221	49	15
5. Okaba	3	15	17	204	68	14	12
6. Tubang	2	12	24	159	80	13	7
7. Ngguti	-	-	-	-	-	-	-
8. Kaptel	-	-	-	-	-	-	-
9. Kurik	10	72	96	2 972	297	41	31
10. Animha	-	-	-	-	-	-	-
11. Malind	3	21	27	664	221	32	25
12. Merauke	13	172	266	8 754	673	51	33
13. Naukenjerai	1	6	8	86	86	14	11
14. Semangga	7	50	74	1 247	178	25	17
15. Tanah Miring	16	102	127	4 350	272	43	34
16. Jagebob	12	66	90	1 526	127	23	17
17. Sota	1	4	9	74	74	19	8
18. Muting	6	27	36	407	68	15	11
19. Elikobel	9	42	58	393	44	9	7
20. Ulilin	11	57	64	810	74	14	13
Merauke	106	699	983	23 307	220	33	24

Sumber/Source: Dinas Pendidikan dan Kebudayaan Kabupaten Merauke/ Education Service of Merauke Regency

Tabel 4.1.8 Jumlah Sekolah, Ruang Belajar, Murid, Guru dan Rasio Murid Sekolah Dasar Swasta Menurut Kecamatan di Kabupaten Merauke, 2018
Number of Private Primary School, Classes, Students, Teachers and Ratio of Private Primary School Students by Subdistricts in Merauke Regency, 2018

Kecamatan <i>Subdistrict</i>	Sekolah <i>School</i>	Ruang Belajar <i>Class</i>	Guru <i>Teachers</i>	Murid <i>Students</i>	Rasio Murid Terhadap <i>Students Ratio to</i>		
					Sekolah <i>Schools</i>	Ruang Belajar <i>Classes</i>	Guru <i>Teachers</i>
(1)	(2)	(3)	(4)	(5)	(6)	(7)	(8)
1. Kimaam	5	28	23	857	171	31	37
2. Tabonji	4	22	24	705	176	32	29
3. Waan	3	15	18	533	178	36	30
4. Ilwayab	3	15	16	337	112	22	21
5. Okaba	8	39	47	716	90	18	15
6. Tubang	4	21	10	560	140	27	56
7. Ngguti	7	42	47	1 186	169	28	25
8. Kaptel	8	24	28	389	49	16	14
9. Kurik	2	12	11	370	185	31	34
10. Animha	5	29	33	591	118	20	18
11. Malind	4	26	29	507	127	20	18
12. Merauke	20	215	312	11 667	583	54	37
13. Naukenjerai	4	22	32	368	92	17	12
14. Semangga	4	29	32	568	142	20	18
15. Tanah Miring	1	3	5	54	54	18	11
16. Jagebob	1	6	7	170	170	28	24
17. Sota	4	24	30	541	135	23	18
18. Muting	6	24	34	754	126	31	22
19. Elikobel	3	18	22	225	75	13	10
20. Uliilin	2	16	18	305	153	19	17
Merauke	98	630	778	21 405	3 045	503	466

Sumber/Source: Dinas Pendidikan dan Kebudayaan Kabupaten Merauke/ *Education Service of Merauke Regency*

Tabel 4.1.9 Jumlah Sekolah, Ruang Belajar, Murid, Guru dan Rasio Murid Sekolah Lanjutan Tingkat Pertama Negeri Menurut Kecamatan di Kabupaten Merauke, 2018
Table Number of State Junior High School, Classes, Students, Teachers and Ratio of Junior High School Students by Subdistricts in Merauke Regency, 2018

Kecamatan Subdistrict	Sekolah School	Ruang Belajar Class	Guru Teachers	Murid Students	Rasio Murid Terhadap Students Ratio to		
					Sekolah Schools	Ruang Belajar Classes	Guru Teachers
(1)	(2)	(3)	(4)	(5)	(6)	(7)	(8)
1. Kimaam	1	9	15	341	341	38	23
2. Tabonji	1	0	8	95	95	0	12
3. Waan	1	7	10	225	225	32	23
4. Ilwayab	1	0	14	177	177	0	13
5. Okaba	2	14	20	357	179	26	18
6. Tubang	1	3	11	140	140	47	13
7. Ngguti	2	3	18	234	117	78	13
8. Kaptel	1	4	7	82	82	21	12
9. Kurik	2	26	51	603	302	23	12
10. Animha	1	3	3	27	27	9	9
11. Malind	3	18	18	416	139	23	23
12. Merauke	7	106	197	2 887	412	27	15
13. Naukenjerai	-	-	-	-	-	-	-
14. Semangga	3	29	56	601	200	21	11
15. Tanah Miring	4	38	60	942	236	25	16
16. Jagebob	3	18	35	442	147	25	13
17. Sota	3	15	32	236	79	16	7
18. Muting	2	13	31	364	182	28	12
19. Elikobel	2	10	19	235	118	24	12
20. Ulilin	1	6	8	184	184	31	23
Merauke	41	322	613	8 588	3 380	491	277

Sumber/Source: Dinas Pendidikan dan Kebudayaan Kabupaten Merauke/ Education Service of Merauke Regency

Tabel 4.1.10 Jumlah Sekolah, Ruang Belajar, Murid, Guru dan Rasio Murid Sekolah Lanjutan Tingkat Pertama Swasta Menurut Kecamatan di Kabupaten Merauke, 2018
Number of Private Junior High School, Classes, Students, Teachers and Ratio of Junior High School Students by Subdistricts in Merauke Regency, 2018

Kecamatan <i>Subdistrict</i>	Sekolah <i>School</i>	Ruang Belajar <i>Class</i>	Guru <i>Teachers</i>	Murid <i>Students</i>	Rasio Murid Terhadap <i>Students Ratio to</i>		
					Sekolah <i>Schools</i>	Ruang Belajar <i>Classes</i>	Guru <i>Teachers</i>
(1)	(2)	(3)	(4)	(5)	(6)	(7)	(8)
1. Kimaam	1	28	15	163	163	6	11
2. Tabonji	-	-	-	-	-	-	-
3. Waan	-	-	-	-	-	-	-
4. Ilwayab	-	-	-	-	-	-	-
5. Okaba	-	-	-	-	-	-	-
6. Tubang	-	-	-	-	-	-	-
7. Ngguti	-	-	-	-	-	-	-
8. Kaptel	-	-	-	-	-	-	-
9. Kurik	1	12	10	65	65	5	7
10. Animha	-	-	-	-	-	-	-
11. Malind	-	-	-	-	-	-	-
12. Merauke	11	215	203	2 854	259	13	14
13. Naukenjerai	1	22	10	124	124	6	12
14. Semangga	-	-	-	-	-	-	-
15. Tanah Miring	-	-	-	-	-	-	-
16. Jagebob	-	-	-	-	-	-	-
17. Sota	-	-	-	-	-	-	-
18. Muting	-	-	-	-	-	-	-
19. Elikobel	-	-	-	-	-	-	-
20. Uliilin	-	-	-	-	-	-	-
Merauke	14	277	238	3 206	611	30	44

Sumber/Source: Dinas Pendidikan dan Kebudayaan Kabupaten Merauke/ *Education Service of Merauke Regency*

Tabel 4.1.11 Jumlah Sekolah, Ruang Belajar, Murid, Guru dan Rasio Murid Sekolah Lanjutan Tingkat Atas Negeri Menurut Kecamatan di Kabupaten Merauke, 2018
Number of State Senior High School, Classes, Students, Teachers and Ratio of State Senior High School Students by Subdistricts in Merauke Regency, 2018

Kecamatan <i>Subdistrict</i>	Sekolah <i>School</i>	Ruang Belajar <i>Class</i>	Guru <i>Teachers</i>	Murid <i>Students</i>	Rasio Murid Terhadap <i>Students Ratio to</i>		
					Sekolah <i>Schools</i>	Ruang Belajar <i>Classes</i>	Guru <i>Teachers</i>
(1)	(2)	(3)	(4)	(5)	(6)	(7)	(8)
1. Kimaam	1	6	10	243	243	41	24
2. Tabonji	-	-	-	-	-	-	-
3. Waan	-	-	-	-	-	-	-
4. Ilwayab	-	-	-	-	-	-	-
5. Okaba	1	7	10	137	137	20	14
6. Tubang	-	-	-	-	-	-	-
7. Ngguti	-	-	-	-	-	-	-
8. Kaptel	-	-	-	-	-	-	-
9. Kurik	1	17	34	552	552	32	16
10. Animha	-	-	-	-	-	-	-
11. Malind	-	-	-	-	-	-	-
12. Merauke	4	97	175	3 134	784	32	18
13. Naukenjerai	-	-	-	-	-	-	-
14. Semangga	1	6	15	58	58	10	4
15. Tanah Miring	2	10	19	204	102	20	11
16. Jagebob	1	8	19	243	243	30	13
17. Sota	-	-	-	-	-	-	-
18. Muting	1	11	18	251	251	23	14
19. Elikobel	-	-	-	-	-	-	-
20. Ulilin	-	-	-	-	-	-	-
Merauke	12	162	300	4 822	2 370	208	113

Sumber/Source: Dinas Pendidikan dan Kebudayaan Kabupaten Merauke/ Education Service of Merauke Regency

Tabel 4.1.12 Jumlah Sekolah, Ruang Belajar, Murid, Guru dan Rasio Murid Sekolah Lanjutan Tingkat Atas Swasta Menurut Kecamatan di Kabupaten Merauke, 2018
Number of Private Senior High School, Classes, Students, Teachers and Ratio of Private Senior High School by Subdistricts in Merauke Regency, 2018

Kecamatan <i>Subdistrict</i>	Sekolah <i>School</i>	Ruang Belajar <i>Class</i>	Guru <i>Teachers</i>	Murid <i>Students</i>	Rasio Murid Terhadap <i>Students Ratio to</i>		
					Sekolah <i>Schools</i>	Ruang Belajar <i>Classes</i>	Guru <i>Teachers</i>
(1)	(2)	(3)	(4)	(5)	(6)	(7)	(8)
1. Kimaam	-	-	-	-	-	-	-
2. Tabonji	-	-	-	-	-	-	-
3. Waan	-	-	-	-	-	-	-
4. Ilwayab	-	-	-	-	-	-	-
5. Okaba	-	-	-	-	-	-	-
6. Tubang	-	-	-	-	-	-	-
7. Ngguti	-	-	-	-	-	-	-
8. Kaptel	-	-	-	-	-	-	-
9. Kurik	-	-	-	-	-	-	-
10. Animha	-	-	-	-	-	-	-
11. Malind	-	-	-	-	-	-	-
12. Merauke	6	45	108	1 363	227	30	13
13. Naukenjerai	-	-	-	-	-	-	-
14. Semangga	-	-	-	-	-	-	-
15. Tanah Miring	-	-	-	-	-	-	-
16. Jagebob	-	-	-	-	-	-	-
17. Sota	-	-	-	-	-	-	-
18. Muting	-	-	-	-	-	-	-
19. Elikobel	-	-	-	-	-	-	-
20. Uliin	-	-	-	-	-	-	-
Merauke	6	45	108	1 363	227	30	13

Sumber/Source: Dinas Pendidikan dan Kebudayaan Kabupaten Merauke/ Education Service of Merauke Regency

Tabel 4.1.13 Jumlah Sekolah, Ruang Belajar, Murid, Guru dan Rasio Murid Sekolah Menengah Kejuruan Negeri Menurut Kecamatan di Kabupaten Merauke, 2018
Number of State Vocational Senior High School, Classes, Students, Teachers and Ratio of State Vocational Senior High School by Subdistricts in Merauke Regency, 2018

Kecamatan Subdistrict	Sekolah School	Ruang Belajar Class	Guru Teachers	Murid Students	Rasio Murid Terhadap Students Ratio to		
					Sekolah Schools	Ruang Belajar Classes	Guru Teachers
(1)	(2)	(3)	(4)	(5)	(6)	(7)	(8)
1. Kimaam	1	6	7	145	145	24	21
2. Tabonji	-	-	-	-	-	-	-
3. Waan	-	-	-	-	-	-	-
4. Ilwayab	-	-	-	-	-	-	-
5. Okaba	1	6	9	42	42	7	5
6. Tubang	-	-	-	-	-	-	-
7. Ngguti	-	-	-	-	-	-	-
8. Kaptel	-	-	-	-	-	-	-
9. Kurik	-	-	-	-	-	-	-
10. Animha	-	-	-	-	-	-	-
11. Malind	1	12	26	296	296	25	11
12. Merauke	3	79	159	1 862	621	24	12
13. Naukenjerai	1	6	15	43	43	7	3
14. Semangga	-	-	-	-	-	-	-
15. Tanah Miring	1	16	27	371	371	23	14
16. Jagebob	1	10	16	52	52	5	3
17. Sota	1	9	18	118	118	13	7
18. Muting	-	-	-	-	-	-	-
19. Elikobel	1	8	12	136	136	17	11
20. Ulilin	-	-	-	-	-	-	-
Merauke	11	152	289	3 065	1 824	145	86

Sumber/Source: Dinas Pendidikan dan Kebudayaan Kabupaten Merauke/ Education Service of Merauke Regency

Tabel 4.1.14 Jumlah Sekolah, Ruang Belajar, Murid, Guru dan Rasio Murid Sekolah Menengah Kejuruan Swasta Menurut Kecamatan di Kabupaten Merauke, 2018
Number of Private Vocational Senior High School, Classes, Students, Teachers and Ratio of Private Vocational Senior High School by Subdistricts in Merauke Regency, 2018

Kecamatan <i>Subdistrict</i>	Sekolah <i>School</i>	Ruang Belajar <i>Class</i>	Guru <i>Teachers</i>	Murid <i>Students</i>	Rasio Murid Terhadap <i>Students Ratio to</i>		
					Sekolah <i>Schools</i>	Ruang Belajar <i>Classes</i>	Guru <i>Teachers</i>
(1)	(2)	(3)	(4)	(5)	(6)	(7)	(8)
1. Kimaam	-	-	-	-	-	-	-
2. Tabonji	-	-	-	-	-	-	-
3. Waan	-	-	-	-	-	-	-
4. Ilwayab	-	-	-	-	-	-	-
5. Okaba	-	-	-	-	-	-	-
6. Tubang	-	-	-	-	-	-	-
7. Ngguti	-	-	-	-	-	-	-
8. Kaptel	-	-	-	-	-	-	-
9. Kurik	-	-	-	-	-	-	-
10. Animha	-	-	-	-	-	-	-
11. Malind	-	-	-	-	-	-	-
12. Merauke	4	41	81	911	228	22	11
13. Naukenjerai	-	-	-	-	-	-	-
14. Semangga	-	-	-	-	-	-	-
15. Tanah Miring	-	-	-	-	-	-	-
16. Jagebob	-	-	-	-	-	-	-
17. Sota	-	-	-	-	-	-	-
18. Muting	-	-	-	-	-	-	-
19. Elikobel	-	-	-	-	-	-	-
20. Uliin	-	-	-	-	-	-	-
Merauke	4	41	81	911	228	22	11

Sumber/Source: Dinas Pendidikan dan Kebudayaan Kabupaten Merauke/ Education Service of Merauke Regency

Tabel 4.1.15 Jumlah Tenaga Edukatif pada Perguruan Tinggi di Kabupaten Merauke Menurut Perguruan Tinggi, 2018/2019
Table Number of Lectures at Universities in Merauke Regency, 2018/2019

Perguruan Tinggi Swasta <i>Private University</i>	Dosen/Lectures				Jumlah <i>Total</i>
	Tetap/ <i>Full Time</i>		Tidak Tetap / <i>Part Time</i>		
	Laki- Laki <i>Male</i>	Perempu an <i>Female</i>	Laki- Laki <i>Male</i>	Perempuan <i>Female</i>	
	(2)	(3)	(4)	(5)	
(1)					(6)
1. Sekolah tinggi Ilmu Administrasi Karya Darma					
2. Universitas Musamus Merauke	140	123	2	2	267
3. Sekolah Tinggi Ilmu Tarbiyah YAMRA Merauke	8	3	5	1	17
4. Akademi Perawat	4	3	10	9	26
5. STIE Yapis Merauke					
6. Politeknik Yasanto Merauke	14	12	7	11	44
7. STISIPOL Yaleka Maro					
8. STK. St. Yakobus	9	5	5	-	19
9. Sekolah Tinggi Agama Kristen					
10. Akademi Kebidanan Yaleka Maro					

Sumber/Source: Masing-masing Perguruan Tinggi di Kabupaten Merauke/ Each of University in Merauke Regency

Tabel 4.1.16 Jumlah Mahasiswa Perguruan Tinggi Menurut Jenis Kelamin di Kabupaten Merauke, 2018/2019
Table *Number of Students in Universities by Sex in Merauke Regency, 2018/2019*

	Perguruan Tinggi Swasta <i>Private University</i>	Mahasiswa/Students		Jumlah <i>Total</i>
		Laki-laki <i>Male</i>	Perempuan <i>Female</i>	
	(1)	(2)	(3)	(4)
1.	Sekolah tinggi Ilmu Administrasi Karya Dharma			
2.	Universitas Musamus Merauke	4 597	3 564	8 161
3.	Sekolah Tinggi Ilmu Tarbiyah YAMRA Merauke	3	12	15
4.	Akademi Perawat	63	203	266
5.	STIE Yapis Merauke			
6.	Politeknik Yasanto Merauke	66	134	200
7.	STISIPOL Yaleka Maro			
8.	STK. St. Yakobus	93	81	174
9.	Sekolah Tinggi Agama Kristen			
10.	Akademi Kebidanan Yaleka Maro			

Sumber/Source: Masing-masing Perguruan Tinggi di Kabupaten Merauke/ *Each of University in Merauke Regency*

Tabel 4.1.17 Jumlah Lulusan Perguruan Tinggi Menurut Jenis Kelamin di Kabupaten Merauke, 2018
Table *Number of University Graduates by Sex in Merauke Regency, 2018*

	Perguruan Tinggi Swasta <i>Private University</i>	Lulusan/ <i>University Graduates</i>		Jumlah <i>Total</i>
		Laki-laki <i>Male</i>	Perempuan <i>Female</i>	
	(1)	(2)	(3)	(4)
1.	Sekolah Tinggi Ilmu Administrasi Karya Darma			
2.	Universitas Musamus Merauke	251	267	518
3.	Sekolah Tinggi Ilmu Tarbiyah YAMRA Merauke	4	9	13
4.	Akademi Perawat	25	40	65
5.	STIE Yapis Merauke			
6.	Politeknik Yasanto Merauke	6	9	15
7.	STISIPOL Yaleka Maro			
8.	STK. St. Yakobus	82	126	208
9.	Sekolah Tinggi Agama Kristen			
10.	Akademi Kebidanan Yaleka Maro			

Sumber/*Source*: Masing-masing Perguruan Tinggi di Kabupaten Merauke/ *Each of University in Merauke Regency*

4.2 KESEHATAN/HEALTH

Tabel 4.2.1 Jumlah Fasilitas Kesehatan Menurut Kecamatan di Kabupaten Merauke, 2018
Number of Health Facilities by Subdistrict in Merauke Regency, 2018

Kecamatan District	Rumah Sakit Hospital	Rumah Bersalin Maternity Hospital	Puskesmas Umum Health Center	Posyandu Maternal & Child Health Center	Klinik/ Balai Kesehatan Clinic/ Health Center	Polindes Village Maternity
(1)	(2)	(3)	(4)	(5)	(6)	(7)
1. Kimaam	0	0	1	11	0	0
2. Tabonji	0	0	1	8	0	0
3. Waan	0	0	1	8	0	0
4. Ilwayab	0	0	1	5	0	0
5. Okaba	0	0	1	9	0	0
6. Tubang	0	0	1	5	0	0
7. Ngguti	0	0	1	7	0	0
8. Kaptel	0	0	1	4	0	0
9. Kurik	0	0	1	17	1	0
10. Animha	0	0	1	5	0	0
11. Malind	0	0	1	12	0	0
12. Merauke	3	0	6	62	11	0
13. Naukenjerai	0	0	1	6	0	0
14. Semangga	0	0	1	13	1	0
15. Tanah Miring	1	0	1	19	1	0
16. Jagebob	0	0	1	15	0	0
17. Sota	0	0	1	5	0	0
18. Muting	0	0	1	14	0	0
19. Elikobel	0	0	1	12	0	0
20. Ulilin	0	0	1	9	0	0
Total	4	0	25	246	14	0

Sumber/Source: Dinas Kesehatan Kabupaten Merauke/Health Service of Merauke Regency

Tabel 4.2.2 Jumlah Tenaga Kesehatan Menurut Kecamatan di Kabupaten Merauke, 2018
Table *Number of Health Personnel by Subdistrict in Merauke Regency, 2018*

Kecamatan <i>District</i>	Tenaga Medis <i>Medical Personnel</i>	Tenaga Kesehatan <i>Health Personnel</i>			Tenaga Kesehatan Lainnya <i>Other Health Personnel</i>
		Tenaga Keperawatan <i>Nursing Personnel</i>	Tenaga Kebidanan <i>Midwifery Personnel</i>	Tenaga Kefarmasian <i>Pharmacy Personnel</i>	
(1)	(2)	(3)	(4)	(5)	(6)
Kimaam	1	4	12	1	1
Tabonji	0	9	9	1	3
Waan	0	10	4	0	1
Ilwayab	2	4	5	1	3
Okaba	2	14	7	0	3
Tubang	1	6	8	1	2
Ngguti	0	7	5	1	3
Kaptel	0	6	7	0	1
Kurik	3	14	23	0	4
Animha	0	10	7	0	2
Malind	1	9	15	0	5
Merauke	90	353	156	31	56
Naukenjerai	1	5	5	1	0
Semangga	3	12	17	2	3
Tanah Miring	5	25	15	2	4
Jagebob	1	13	14	1	6
Sota	2	8	3	1	4
Muting	3	17	12	0	3
Elikobel	1	10	9	0	5
Ulilin	1	9	9	2	4
Total	117	545	342	45	113

Sumber/Source: Dinas Kesehatan Kabupaten Merauke/Health Service of Merauke Regency

Tabel 4.2.3 Jumlah Dokter Spesialis, Dokter Umum, dan Dokter Gigi Menurut Sarana Pelayanan Kesehatan di Kabupaten Merauke,2018
Number of Specialist Doctor, Generalist Doctor, and Dentist by Type of Health Facility in Merauke Regency,2018

Unit Kerja Work Unit	Dokter Spesialis Specialist Doctor	Dokter Umum Generalist Doctor	Dokter Gigi Dentist
(1)	(2)	(3)	(4)
Puskesmas / <i>Public Health Center</i>	0	31	9
Rumah Sakit / <i>Hospital (RSU, RS AL, RSBP)</i>	40	29	8
Jumlah / Total	40	60	17

Sumber/Source: Dinas Kesehatan Kabupaten Merauke/*Health Service of Merauke Regency*

Tabel 4.2.4 Jumlah Kasus 10 Penyakit Terbanyak di Kabupaten Merauke, 2018
Table Number of Cases of The 10 Most Disease in Merauke Regency, 2018

Jenis Penyakit <i>Type of Diseases</i>	Jumlah Kasus <i>Number of Cases</i>
(1)	(2)
1. Infeksi akut pada saluran pernafasan bagian atas	44,494
2. Penyakit pada sistem otot dan jaringan pengikat (Penyakit tulang belulang, radang sendi termasuk reumatik)	23,306
3. Gastritis	12,724
4. Penyakit tekanan darah tinggi	10,393
5. Diare	7,048
6. Kecelakaan dan ruda paksa	7,485
7. Penyakit kulit infeksi	5,325
8. Penyakit kulit karena alergi	5,543
9. Penyakit kulit karena jamur	6,523
10. Penyakit lain saluran bagian atas	8,245
Jumlah/ Total	131,086

Sumber/Source: Dinas Kesehatan Kabupaten Merauke/Health Service of Merauke Regency

Tabel 4.2.5 Jumlah Bayi Lahir, Bayi Berat Badan Rendah Lahir (BBLR), BBLR Dirujuk, dan Bergizi Buruk di Kabupaten Merauke, 2014-2018
Number of Births, Babies with Low Births Weight (LBW), Treated LWB, and Malnutrition Cases in Merauke Regency, 2014-2018

Tahun Year	Bayi Lahir Births	BBLR/ LBW		Gizi Buruk Malnutrition
		Jumlah Total	Dirujuk Treated	
(1)	(2)	(3)	(4)	(5)
2014	4,747	74	13	269
2015	4,810	91	22	411
2016	4,365	145	2	686
2017	4,489	138	0	309
2018	3,206	176	0	0

Sumber/Source: Dinas Kesehatan Kabupaten Merauke/ Health Service of Merauke Regency

Tabel 4.2.6 Jumlah Ibu Hamil, Melakukan Kunjungan K1, Melakukan Kunjungan K4, Kurang energi Kronik (KEK) dan Mendapat Tablet Zat Besi (Fe) di Kabupaten Merauke, 2014-2018
Number of Pregnant Women, Those with One Visit and Four Visit, of Antenatal Care Chronic Energy Deficiency (CED) and Receiving iron Supplement in Merauke Regency, 2014-2018

Tahun Year	Jumlah Ibu Hamil Pregnant Women	Melakukan Kunjungan K1 One Visit	Melakukan Kunjungan K4 Four Visits	Kurang Energi Kronis (KEK) Chronic Energy Deficiency (CED)	Mendapat Zat Besi (Fe) Receiving Iron Supplement
(1)	(2)	(3)	(4)	(5)	(6)
2014	5,639	5,375	2,491	1,899	5,384
2015	6,874	5,770	2,517	2,481	3,282
2016	6,903	5,175	2,136	2,344	2,133
2017	7,091	4,898	2,209	2,170	4,530
2018	5,554	5,135	2,470	2,178	4,472

Sumber/Source: Dinas Kesehatan Kabupaten Merauke/ Health Service of Merauke Regency

Tabel 4.2.7 Jumlah Remaja Usia 15-24 Tahun yang Mendapat Penyuluhan Tentang Kesehatan Reproduksi (Kespro), HIV/AIDS, dan Keluarga Berencana (KB) Menurut Kecamatan di Kabupaten Merauke, 2018
Number of Adolescents Aged 15-24 Educated on Reproductive Health, HIV/AIDS, and Family Planning by Subdistrict in Merauke Regency, 2018

Kecamatan <i>District</i>	Penyuluhan Kespro <i>Reproductive Health Counselling</i>	Penyuluhan HIV/AIDS <i>HIV/AIDS Counselling</i>	Penyuluhan KB <i>Family Planning Counselling</i>
(1)	(2)	(3)	(4)
Kimaam
Tabonji
Waan
Ilwayab
Okaba
Tubang
Ngguti
Kaptel
Kurik
Animha
Malind
Merauke
Naukenjerai
Semangga
Tanah Miring
Jagebob
Sota
Muting
Elikobel
Ulilin
Total			

Sumber/Source: Dinas Kesehatan Kabupaten Merauke/ Health Service of Merauke Regency

Catatan : - data tidak tersedia

Tabel 4.2.8 Jumlah Kasus HIV/AIDS, IMS, DBD, Diare, TB, dan Malaria Menurut Kecamatan di Kabupaten Merauke, 2018
Number of Cases of HIV/AIDS, Sexually Transmitted Infection, Dengue Fever, Diarrhea, Tuberculosis (TB) and Malaria by Subdistrict in Merauke Regency, 2018

Kecamatan <i>District</i>	IMS		DBD <i>Dengue Fever</i>	Diare <i>Diarrhea</i>	TBC <i>Tuberculosis</i>	Malaria <i>Malaria</i>
	HIV/AIDS	Sexually Transmitted Infection				
(1)	(2)				(3)	(4)
Kimaam	0	0	0	501	46	1
Tabonji	0	0	0	264	22	1
Waan	0	0	0	285	5	0
Ilwayab	3	0	23	256	20	0
Okaba	0	0	0	128	13	0
Tubang	0	0	0	32	4	2
Ngguti	0	0	0	126	13	3
Kaptel	0	0	0	110	9	0
Kurik	4	0	0	616	36	20
Animha	0	0	0	362	16	0
Malind	1	0	0	169	66	114
Merauke	120	140	4	4168	1702	4436
Naukenjerai	0	0	0	32	10	49
Semangga	4	0	0	133	39	60
Tanah Miring	0	0	0	240	35	102
Jagebob	0	0	0	290	7	15
Sota	0	0	0	150	13	3
Muting	0	0	0	175	11	4
Elikobel	0	0	0	145	14	18
Ulilin	0	0	0	251	17	13
Total	132	140	27	8,433	2,098	4,841

Sumber/Source: Dinas Kesehatan Kabupaten Merauke/ Health Service of Merauke Regency

Tabel 4.2.9 Jumlah Klinik Keluarga Berencana (KKB) dan Pos Pelayanan Keluarga Berencana Desa (PPKBD) Menurut Kecamatan di Kabupaten Merauke, 2018
Number of Family Planning Clinics and Village Family Planning Service Units by Subdistrict in Merauke Regency, 2018

	Kecamatan Subdistrict	KKB Family Planning Clinics	PPKBD Village Family Planning Service Units
	(1)	(2)	(3)
1	Kimaam	1	6
2	Tabonji	1	7
3	Waan	1	8
4	Ilwayab	1	3
5	Okaba	1	8
6	Tubang	1	5
7	Ngguti	1	7
8	Kaptel	1	3
9	Kurik	2	8
10	Malind	1	6
11	Animha	1	4
12	Merauke	25	7
13	Naukenjerai	1	5
14	Semangga	2	7
15	Tanah Miring	2	14
16	Jagebob	1	14
17	Sota	1	4
18	Muting	1	15
19	Elikobel	1	11
20	Uliin	1	8
	Merauke	47	150

Sumber/Source: Dinas Pemberdayaan Perempuan, Perlindungan Anak, Pengendalian Penduduk dan Keluarga Berencana Kabupaten Merauke

Tabel 4.2.10 Jumlah Pasangan Usia Subur dan Peserta KB Aktif Menurut Kecamatan di Kabupaten Merauke, 2018
Number of Eligible Couples and Family Planning Participants by Subdistrict in Merauke Regency, 2018

	Kecamatan Subdistrict	Jumlah PUS Eligible Couples	Peserta KB Aktif Family Planning Participants			
			IUD	MOW	MOP	Kondom Condom
	(1)	(2)	(3)	(4)	(5)	(6)
1	Kimaam	1 068	0	0	0	0
2	Waan	694	0	0	0	0
3	Tabonji	477	0	0	0	0
4	Ilwayab	586	0	0	0	0
5	Okaba	762	0	0	0	0
6	Tubang	442	0	0	0	0
7	Ngguti	275	0	0	0	0
8	Kaptel	237	0	0	0	0
9	Kurik	2 718	0	1	0	14
10	Malind	1 736	0	0	0	42
11	Animha	378	0	0	0	3
12	Merauke	17 098	45	189	0	40
13	Semangga	368	0	0	0	1
14	Tanah Miring	2 674	0	0	0	6
15	Jagebob	3 266	0	0	0	12
16	Sota	1 389	0	0	0	1
17	Naukenjerai	559	0	0	0	1
18	Muting	942	0	0	0	9
19	Elikobel	742	4	4	0	1
20	Ulilin	946	0	0	0	4
	Merauke	37 357	49	194	0	134

Lanjutan Tabel 4.2.2/*Continued Table 4.2.2*

Kecamatan <i>Subdistrict</i>		Peserta KB Aktif <i>Family Planning Participants</i>			
		Implan <i>Implants</i>	Suntikan <i>Injection</i>	Pil <i>Pill</i>	Jumlah <i>Total</i>
(1)		(3)	(4)	(5)	(6)
1	Kimaam	0	333	106	439
2	Tabonji	0	20	2	22
3	Waan	3	159	130	292
4	Ilwayab	5	256	99	360
5	Okaba	9	361	195	565
6	Tubang	0	540	4	544
7	Ngguti	0	76	41	117
8	Kaptel	1	74	91	166
9	Kurik	47	639	237	938
10	Malind	14	890	332	1278
11	Animha	11	548	97	659
12	Merauke	132	5830	1637	7873
13	Naukenjerai	10	247	103	361
14	Semangga	59	1808	612	2485
15	Tanah Miring	13	2197	351	2573
16	Jagebob	20	377	421	819
17	Sota	2	304	246	553
18	Muting	15	806	265	1095
19	Elikobel	7	889	390	1295
20	Uliilin	28	921	519	1472
Merauke		376	17 275	5 878	23 906

Sumber/*Source*: Dinas Pemberdayaan Perempuan, Perlindungan Anak, Pengendalian Penduduk dan Keluarga Berencana Kabupaten Merauke

Tabel 4.2.11 Jumlah Pasangan dan Wanita Usia Subur Menurut Kecamatan di Kabupaten Merauke, 2018
Table Number of Fertile Age Couples and Fertile Age Woman by Subdistrict in Merauke Regency, 2018

Kecamatan <i>Subdistrict</i>	Pasangan Usia Subur <i>Fertile Age Couples</i>	Wanita Usia Subur <i>Fertile Age Women</i>
(1)	(2)	(3)
1. Kimaam	1068	807
2. Waan	694	518
3. Tabonji	477	349
4. Ilwayab	586	425
5. Okaba	762	573
6. Tubang	442	335
7. Ngguti	275	205
8. Kaptel	237	177
9. Kurik	2718	2022
10. Malind	1736	1295
11. Animha	378	281
12. Merauke	17098	12965
13. Semangga	368	276
14. Tanah Miring	2674	1995
15. Jagebob	3266	2392
16. Sota	1389	1023
17. Naukenjerai	559	421
18. Muting	942	708
19. Elikobel	742	532
20. Ulilin	946	686
Jumlah/Total	37 357	27 985

Sumber/Source: Dinas Pemberdayaan Perempuan, Perlindungan Anak, Pengendalian Penduduk dan Keluarga Berencana Kabupaten Merauke

Tabel 4.2.12 Jumlah Peserta KB Aktif (Lama) Klinik KB Menurut Bulan di Kabupaten Merauke,2018
Number of Active Participants Family Planning (Old) of Family Planning Clinic by Month in Merauke Regency,2018

Bulan Month	Peserta KB Aktif Active Family Planning Programmes Participants							Jumlah Total
	IUD	MOW	MOP	Kondom	Implan	Suntik	Pil	
	(2)	(3)	(4)	(5)	(6)	(7)	(8)	
1. Januari/January	0	0	0	6	7	547	207	767
2. Pebruari/February	0	9	0	5	9	405	155	583
3. Maret/March	3	20	0	10	20	1652	719	2424
4. April/April	0	1	0	8	35	1291	473	1808
5. Mei/May	2	5	0	9	24	1342	505	1887
6. Juni/June	1	22	0	9	15	925	385	1357
7. Juli/July	0	20	0	21	19	1338	172	1570
8. Agustus/August	0	10	0	8	27	1625	672	2342
9. September/September	4	16	0	9	15	108	366	518
10. Oktober/October	2	15	0	8	20	1687	644	2376
11. Nopember/November	1	19	0	9	43	2460	685	3217
12. Desember/December	0	16	0	7	14	1726	632	2395
Jumlah/Total	13	153	0	109	248	15 106	5 615	21 244

Sumber/Source: Dinas Pemberdayaan Perempuan, Perlindungan Anak, Pengendalian Penduduk dan Keluarga Berencana Kabupaten Merauke

Tabel 4.2.13 Jumlah Peserta KB Aktif (Baru) Klinik KB Menurut Bulan di Kabupaten Merauke, 2018
Table Number of Active Participants Family Planning (New) of Family Planning Clinic by Month in Merauke Regency, 2018

Bulan Month	Peserta KB Aktif Active Family Planning Programmes Participants							Jumlah Total
	IUD	MOW	MOP	Kondom	Implan	Suntik	Pil	
(1)	(2)	(3)	(4)	(5)	(6)	(7)	(8)	(9)
1. Januari/January	3	12	0	1	10	80	16	122
2. Pebruari/February	3	22	0	0	11	81	14	131
3. Maret/March	2	18	0	1	8	83	25	137
4. April/April	3	15	0	0	10	93	16	137
5. Mei/May	2	12	0	7	4	123	32	180
6. Juni/June	4	22	0	1	12	126	22	187
7. Juli/July	3	21	0	5	17	158	42	246
8. Agustus/August	4	16	0	4	14	106	23	167
9. September/September	2	32	0	1	14	75	16	140
10. Oktober/October	2	19	0	2	9	71	19	122
11. Nopember/November	3	3	0	2	6	83	18	115
12. Desember/December	5	0	0	1	13	90	20	129
Jumlah/Total	36	192	0	25	128	1 169	263	1 813

Sumber/Source: Dinas Pemberdayaan Perempuan, Perlindungan Anak, Pengendalian Penduduk dan Keluarga Berencana Kabupaten Merauke

Tabel 4.2.14 Jumlah Peserta KB Aktif (Lama) Mandiri Menurut Bulan di Kabupaten Merauke,2018
Number of Active Participants Independent Family Planning (Old) by Month in Merauke Regency,2018

Bulan Month	Peserta KB Aktif Active Family Planning Programmes Participants							Jumlah Total
	IUD	MOW	MOP	Kondom	Implan	Suntik	Pil	
(1)	(2)	(3)	(4)	(5)	(6)	(7)	(8)	(9)
1. Januari/January	0	0	0	0	0	138	19	157
2. Pebruari/February	0	0	0	0	2	43	10	55
3. Maret/March	0	0	0	3	8	329	193	533
4. April/April	0	0	0	3	4	232	117	356
5. Mei/May	0	0	0	0	6	668	86	760
6. Juni/June	0	0	0	0	2	452	60	514
7. Juli/July	0	0	0	2	7	623	54	686
8. Agustus/August	0	0	0	0	2	369	135	506
9. September/September	0	0	0	0	2	168	42	212
10. Oktober/October	2	0	0	0	7	855	104	968
11. Nopember/November	0	1	0	1	3	1095	46	1146
12. Desember/December	0	0	0	1	0	384	28	413
Jumlah/Total	2	1	0	10	15	5 356	894	6 306

Sumber/Source: Dinas Pemberdayaan Perempuan, Perlindungan Anak, Pengendalian Penduduk dan Keluarga Berencana Kabupaten Merauke

Tabel 4.2.15 Jumlah Peserta KB Aktif (Baru) Mandiri Menurut Bulan di Kabupaten Merauke, 2018
Table Number of Active Participants Independent Family Planning (New) by Month in Merauke Regency, 2018

Bulan Month	Peserta KB Aktif Active Family Planning Programmes Participants							Jumlah Total
	IUD	MOW	MOP	Kondom	Implan	Suntik	Pil	
(1)	(2)	(3)	(4)	(5)	(6)	(7)	(8)	(9)
1. Januari/January	0	0	0	0	0	2	2	4
2. Pebruari/February	0	0	0	0	1	1	0	2
3. Maret/March	4	4	0	0	1	9	0	18
4. April/April	0	0	0	0	0	20	0	20
5. Mei/May	2	0	0	0	1	32	5	40
6. Juni/June	1	10	0	0	0	24	1	36
7. Juli/July	0	0	0	1	1	20	0	22
8. Agustus/August	0	0	0	1	2	13	4	20
9. September/September	0	7	0	0	1	9	0	17
10. Oktober/October	1	6	0	0	3	21	4	35
11. Nopember/November	0	9	0	1	4	55	1	70
12. Desember/December	0	6	0	0	0	11	2	19
Jumlah/Total	8	42	0	3	14	217	19	303

Sumber/Source: Dinas Pemberdayaan Perempuan, Perlindungan Anak, Pengendalian Penduduk dan Keluarga Berencana Kabupaten Merauke

Tabel 4.2.16 Jumlah Persediaan Alat Kontrasepsi di Kabupaten Merauke,2018 (unit)
Table Number of Contrceptive Supplies in Merauke Regency,2018 (units)

Bulan Month	IUD (Unit/Units)			
	Sisa Akhir Bulan Lalu Last Month Residue	Diterima Bulan ini Accepted by This Month	Dikeluarkan Bulan Ini Issued by This Month	Sisa Akhir Bulan ini This Month Residue
(1)	(2)	(3)	(4)	(5)
1. Januari/January	25	0	0	25
2. Pebruari/February	25	0	3	22
3. Maret/March	22	0	5	17
4. April/April	17	0	17	0
5. Mei/May	0	0	0	0
6. Juni/June	0	0	0	0
7. Juli/July	0	0	0	0
8. Agustus/August	0	0	0	0
9. September/September	0	0	0	0
10. Oktober/October	0	0	0	0
11. Nopember/November	0	50	25	25
12. Desember/December	25	0	0	25

Lanjutan Tabel 4.2.16/*Continued Table 4.2.16*

		Suntik KB (Vial)			
Bulan Month	Sisa Akhir Bulan Lalu <i>Rest by Last Month</i>	Diterima Bulan ini <i>Accepted by This Month</i>	Dikeluarkan Bulan Ini <i>Issued by This Month</i>	Sisa Akhir Bulan ini <i>Rest by The End of This Month</i>	
(1)	(2)	(3)	(4)	(5)	
1. Januari/ <i>January</i>	1880	0	1460	420	
2. Pebruari/ <i>February</i>	420	7000	1500	5920	
3. Maret/ <i>March</i>	5920	0	1760	4160	
4. April/ <i>April</i>	4160	0	1080	3080	
5. Mei/ <i>May</i>	3080	0	1500	1580	
6. Juni/ <i>June</i>	1580	0	880	700	
7. Juli/ <i>July</i>	700	10000	1620	9080	
8. Agustus/ <i>August</i>	9080	0	1240	7840	
9. September/ <i>September</i>	7840	0	1600	6240	
10. Oktober/ <i>October</i>	6240	0	1900	4340	
11. Nopember/ <i>November</i>	4340	7000	1980	9360	
12. Desember/ <i>December</i>	9360	0	640	8720	

Lanjutan Tabel 4.2.16/*Continued Table 4.2.16*

Bulan Month	Implan (Set)			
	Sisa Akhir Bulan Lalu <i>Rest by Last Month</i>	Diterima Bulan ini <i>Accepted by This Month</i>	Dikeluarkan Bulan Ini <i>Issued by This Month</i>	Sisa Akhir Bulan ini <i>Rest by The End of This Month</i>
(1)	(2)	(3)	(4)	(5)
1. Januari/ <i>January</i>	170	0	20	150
2. Pebruari/ <i>February</i>	150	200	20	330
3. Maret/ <i>March</i>	330	0	90	240
4. April/ <i>April</i>	240	0	30	210
5. Mei/ <i>May</i>	210	0	50	160
6. Juni/ <i>June</i>	160	0	30	130
7. Juli/ <i>July</i>	130	0	70	60
8. Agustus/ <i>August</i>	60	0	50	10
9. September/ <i>September</i>	10	0	10	0
10. Oktober/ <i>October</i>	0	200	100	100
11. Nopember/ <i>November</i>	100	400	20	480
12. Desember/ <i>December</i>	480	0	50	430

Lanjutan Tabel 4.2.16/*Continued Table 4.2.16*

Bulan Month	Kondom Aroma (Lusin)			
	Sisa Akhir Bulan Lalu Rest by Last Month	Diterima Bulan ini Accepted by This Month	Dikeluarkan Bulan Ini Issued by This Month	Sisa Akhir Bulan ini Rest by The End of This Month
(1)	(2)	(3)	(4)	(5)
1. Januari/ <i>January</i>				
2. Pebruari/ <i>February</i>				
3. Maret/ <i>March</i>				
4. April/ <i>April</i>				
5. Mei/ <i>May</i>				
6. Juni/ <i>June</i>				
7. Juli/ <i>July</i>				
8. Agustus/ <i>August</i>				
9. September/ <i>September</i>				
10. Oktober/ <i>October</i>				
11. Nopember/ <i>November</i>				
12. Desember/ <i>December</i>				

Lanjutan Tabel 4.2.16/*Continued Table 4.2.16*

Bulan Month	Kondom Biasa (Gros)			
	Sisa Akhir Bulan Lalu <i>Rest by Last Month</i>	Diterima Bulan ini <i>Accepted by This Month</i>	Dikeluarkan Bulan Ini <i>Issued by This Month</i>	Sisa Akhir Bulan ini <i>Rest by The End of This Month</i>
(1)	(2)	(3)	(4)	(5)
1. Januari/ <i>January</i>	0	0	0	0
2. Pebruari/ <i>February</i>	0	80	11	69
3. Maret/ <i>March</i>	69	0	13	56
4. April/ <i>April</i>	56	0	2	54
5. Mei/ <i>May</i>	54	0	5	49
6. Juni/ <i>June</i>	49	0	1	48
7. Juli/ <i>July</i>	48	0	0	48
8. Agustus/ <i>August</i>	48	0	4	44
9. September/ <i>September</i>	44	0	2	42
10. Oktober/ <i>October</i>	42	0	0	42
11. Nopember/ <i>November</i>	42	0	2	40
12. Desember/ <i>December</i>	40	0	0	40

Lanjutan Tabel 4.2.16/*Continued Table 4.2.16*

Bulan Month	Pil (Setrip)			
	Sisa Akhir Bulan Lalu <i>Rest by Last Month</i>	Diterima Bulan ini <i>Accepted by This Month</i>	Dikeluarkan Bulan Ini <i>Issued by This Month</i>	Sisa Akhir Bulan ini <i>Rest by The End of This Month</i>
(1)	(2)	(3)	(4)	(5)
1. Januari/ <i>January</i>	3200	0	600	2600
2. Pebruari/ <i>February</i>	2600	6000	1200	7400
3. Maret/ <i>March</i>	7400	0	1300	6100
4. April/ <i>April</i>	6100	0	400	5700
5. Mei/ <i>May</i>	5700	0	800	4900
6. Juni/ <i>June</i>	4900	0	200	4700
7. Juli/ <i>July</i>	4700	0	600	4100
8. Agustus/ <i>August</i>	4100	0	900	3200
9. September/ <i>September</i>	3200	0	1400	1800
10. Oktober/ <i>October</i>	1800	0	1000	800
11. Nopember/ <i>November</i>	800	8000	700	8100
12. Desember/ <i>December</i>	8100	0	200	7900

Sumber/*Source*: Dinas Pemberdayaan Perempuan, Perlindungan Anak, Pengendalian Penduduk dan Keluarga Berencana Kabupaten Merauke

Tabel
Table

4.2.17 Persentase Balita yang Pernah Mendapat Imunisasi Menurut Wilayah dan Jenis Imunisasi di Kabupaten Merauke, 2018
Percentage of Children Under Five Years Who Had Immunization by Region and Type of Immunization in Merauke Regency, 2018

Wilayah	Jenis Imunisasi				
	BCG	DPT	Polio	Campak	Hepatitis B
(1)	(2)	(3)	(4)	(5)	(6)
Perkotaan					
Pedesaan					
Perkotaan+Pedesaan					

Sumber/Source: Survei Sosial Ekonomi Nasional/National Socio Economic Survey

4.3 AGAMA/RELIGION

Tabel 4.3.1 Jumlah Penduduk Menurut Kecamatan dan Agama yang Dianut di Kabupaten Merauke, 2018
Population by Subdistrict and Religion in Merauke Regency, 2018

	Distrik Subdistrict	Islam Islam	Protestan Christian	Katolik Catholic	Hindu Hindu	Budha Buddha
	(1)	(2)	(3)	(4)	(5)	(6)
1.	Kimaam	161	128	6 873	12	-
2.	Tabonji	12	20	4 467	-	-
3.	Waan	20	12	4 480	2	-
4.	Ilwayab	1 529	883	3 301	-	5
5.	Okaba	707	4 446	3 670	6	-
6.	Tubang	36	353	2 475	-	-
7.	Ngguti	3	1 508	639	2	-
8.	Kaptel	45	1 718	90	-	-
9.	Kurik	14 795	1 260	1 520	6	-
10.	Animha	34	88	2 430	-	-
11.	Malind	8 386	540	2 412	101	-
12.	Merauke	59 424	27 379	45 810	135	178
13.	Naukenjerai	384	1 646	583	-	-
14.	Semangga	13 455	1 196	3 491	82	-
15.	Tanah Miring	15 287	1 020	6 210	118	-
16.	Jagebob	7 344	537	1 880	34	3
17.	Sota	924	1 362	1 979	3	-
18.	Muting	2 237	1 241	2 830	20	-
19.	Elikobel	2 825	364	1 740	9	4
20.	Ulilin	3 501	661	1 249	15	42
	Merauke	131 109	46 362	98 129	545	232

Sumber/Source:Kementerian Agama Kabupaten Merauke/ Ministry Religion of Merauke Regency

Tabel 4.3.2 Jumlah Tempat Peribadatan Menurut Kecamatan di Kabupaten Merauke,2018
Table Number of Religion Worship Facilities by Subdistrict in Merauke Regency,2018

Kecamatan Subdistrict	Masjid Mosque	Gereja Protestan Church	Gereja Katholik Church	Pura Temples	Vihara Vihara
(1)	(2)	(3)	(4)	(5)	(6)
1. Kimaam	1	1	14	-	-
2. Tabonji	-	-	8	-	-
3. Waan	-	1	7	-	-
4. Ilwayab	1	1	9	-	-
5. Okaba	2	23	13	-	-
6. Tubang	-	-	6	-	-
7. Ngguti	-	-	6	-	-
8. Kaptel	-	1	7	-	-
9. Kurik	10	13	9	-	-
10. Animha	-	-	5	-	-
11. Malind	7	4	8	1	-
12. Merauke	48	84	22	1	1
13. Naukenjerai	1	5	7	-	-
14. Semangga	18	8	21	1	-
15. Tanah Miring	14	20	21	2	-
16. Jagebob	11	21	15	2	-
17. Sota	1	7	5	-	-
18. Muting	7	24	16	-	-
19. Elikobel	7	2	8	1	-
20. Ulilin	7	1	11	-	1
Merauke	135	216	218	8	2

Sumber/Source:Kementrian Agama Kabupaten Merauke/ Ministry Religion of Merauke Regency

Tabel 4.3.3 Jumlah Rohaniawan Menurut Kecamatan di Kabupaten Merauke,2018
Table *Number of Spiritual Leader by Subdistrict in Merauke Regency,2018*

Kecamatan Subdistrict	Islam Moslem	Kristen Protestan Protestant	Khatolik Catholic	Hindu Hindism	Budha Budhism	Jumlah Total
(1)	(2)	(4)	(3)	(5)	(6)	(7)
1. Kimaam	2	1	7	-	-	10
2. Tabonji	-	-	3	-	-	3
3. Waan	-	-	1	-	-	1
4. Ilwayab	2	1	-	-	-	3
5. Okaba	-	3	-	-	-	3
6. Tubang	4	3	-	-	-	7
7. Ngguti	-	5	-	-	-	5
8. Kaptel	-	4	-	-	-	4
9. Kurik	16	5	6	-	-	27
10. Animha	-	-	6	-	-	6
11. Malind	12	2	-	2	-	16
12. Merauke	84	98	105	2	5	294
13. Naukenjerai	2	5	2	-	-	9
14. Semangga	32	5	5	2	-	44
15. Tanah Miring	28	8	2	3	-	41
16. Jagebob	22	10	2	2	-	36
17. Sota	2	3	2	-	-	7
18. Muting	14	8	8	-	-	30
19. Elikobel	12	2	5	1	1	21
20. Ulilin	14	2	2	-	-	18
Merauke	246	165	156	12	6	585

Sumber/Source:Kementrian Agama Kabupaten Merauke/ Ministry Religion of Merauke Regency

Tabel 4.3.4 Jumlah Jemaah Haji yang Berangkat ke Mekkah dari Kabupaten Merauke,2018
Table Number of Moslem Pilgram Departed to Mecca from Merauke Regency,2018

Kecamatan Subdistrict	Laki-laki Male	Perempuan Female	Jumlah Total
(1)	(2)	(3)	(4)
1. Kimaam	-	-	-
2. Tabonji	-	-	-
3. Waan	-	-	-
4. Ilwayab	-	-	-
5. Okaba	-	-	-
6. Tubang	-	-	-
7. Ngguti	-	-	-
8. Kaptel	-	-	-
9. Kurik	3	4	7
10. Animha	-	-	-
11. Malind	-	-	-
12. Merauke	48	63	111
13. Naukenjerai	-	-	-
14. Semangga	-	-	-
15. Tanah Miring	-	-	-
16. Jagebob	-	-	-
17. Sota	-	-	-
18. Muting	1	1	2
19. Elikobel	-	-	-
20. Ulilin	-	-	-
Jumlah/ Total	52	68	120

Sumber/Source:Kementrian Agama Kabupaten Merauke/ Ministry Religion of Merauke Regency

Tabel 4.3.5 Jumlah Perkara yang Masuk dan Diputuskan oleh Pengadilan Agama Kabupaten Merauke, 2014 – 2018 (kasus)
Table *Number of Reported Cases and Settlet by Religious Court of Merauke Regency, 2014 – 2018 (cases)*

	Bulan/ Month	Tahun/Year				
		2014	2015	2016	2017	2018
	(1)	(2)	(3)	(4)	(5)	(6)
1.	Sisa tahun lalu <i>Rest of last year</i>	40	31	70	38	51
2.	Perkara baru <i>New cases</i>	216	318	343	366	456
3.	Jumlah (1+2) Total (1+2)	256	349	413	404	507
4.	Diputuskan <i>Judged</i>	178	224	375	353	431
5.	Belum selesai <i>Unfinished</i>	31	70	38	51	76

Sumber/Source: Pengadilan Agama Kabupaten Merauke/Religious Courtsof Merauke Regency

4.4 KRIMINALITAS/*CRIMINAL*

Tabel 4.4.1 Jumlah Kecelakaan Lalu Lintas, Korban, Jumlah Kerugian, Pelanggaran dan Denda di Kabupaten Merauke, 2014 - 2018
Number of Traffic Accident, Victim, Material Loss, Offence, and Fine in Merauke Regency, 2014 – 2018

	Rincian/Item	2014	2015	2016	2017	2018
	(1)	(2)	(3)	(4)	(5)	(6)
1.	Jumlah Kecelakaan/ <i>Number of Accident</i>	279	173	260	191	246
2.	Jumlah Korban/ <i>Number of Victim</i>	507	300	503	343	486
	a. Meninggal Dunia/ <i>Dead</i>	24	15	31	27	40
	b. Luka Berat/ <i>Badly Injure</i>	95	70	137	60	95
	c. Luka Ringan/ <i>Lightly Injure</i>	388	215	335	256	351
3.	Kerugian Material/ <i>Material Loss (000 Rp)</i>	1 045 700,6	363 546,0	3 255 250	1 010 550	2 614 200
4.	Pelanggaran/ <i>Offences</i>	1 269	1986	1 795	3024	2 784
5.	Denda/ <i>Fine (000 Rp)</i>	*	*	...	-	-

Sumber/Source: Satuan Lalu Lintas Kabupaten Merauke/ *Merauke Regency Traffic Unit*

Tabel 4.4.2 Jumlah Perkara Pidana Umum dan Khusus yang Diterima dan Diselesaikan Kejaksaan Negeri Merauke, 2018 (kasus)
Table *Number of General and Special Criminal Cases Were Reported and Solved by Prosecutor State of Merauke, 2018 (cases)*

Tahun Year	Pidana Umum General Criminal	Pidana Khusus Specific Criminal	Jumlah Total
(1)	(2)	(3)	(4)
Sisa tahun lalu <i>Rest of last year</i>	0	3	3
Masuk tahun ini <i>Affairs in this year</i>	157	7	7
Jumlah tahun ini <i>Total in this year</i>	157	10	10
Diselesaikan <i>Finished</i>	157	7	7
Sisa tahun ini <i>Rest of this year</i>	0	3	3

Sumber/Source: Kejaksaan Negeri Merauke/Public Prosecutor of Merauke

Tabel 4.4.3 Jumlah Perkara Pidana, Perdata, Lalu Lintas yang Masuk dan Diputuskan Pengadilan Negeri Merauke, 2018 (kasus)
Number of Criminal Law Were Reported and Finished by Government Civil Court of Merauke, 2018 (cases)

Tahun Year	Perkara Pidana Criminal Law	Perkara Perdata Civil Law	Perkara Pidana Lalu Lintas Traffic Criminal Law	Jumlah Total
(1)	(2)	(3)	(4)	(5)
Sisa tahun lalu <i>Rest of last year</i>	39	14	-	53
Masuk tahun ini <i>Affairs in this year</i>	156	42	2182	2380
Jumlah tahun ini <i>Total in this year</i>	195	56	2182	2433
Diselesaikan <i>Finished</i>	172	37	2182	2391
Sisa tahun ini <i>Rest of this year</i>	23	19	-	42

Sumber/Source: Pengadilan Negeri Merauke/Government Civil Court of Merauke

Tabel 4.4.4 Jumlah Narapidana dan Tahanan Titipan di Lembaga Pemasyarakatan Kelas IIB Menurut Jenis Kelamin dan Bulan di Kabupaten Merauke, 2018
Number of Prisoner and Accused Prisoner in Prison Institution by Sex and Month in Merauke Regency, 2018

Bulan Month	Narapidana Prisoner		Tahanan Titipan Accused Prisoner		Jumlah Total	
	L	P	L	P	L	P
	M	F	M	F	M	F
(1)	(2)	(3)	(4)	(5)	(6)	(7)
Januari/January	191	4	82	3	273	7
Pebruari/February	196	3	77	5	273	8
Maret/March	192	1	82	5	274	6
April/April	216	2	60	6	276	8
Mei/May	217	3	58	5	275	8
Juni/June	213	3	69	4	282	7
Juli/July	207	4	66	5	273	9
Agustus/August	202	5	71	5	273	10
September/September	195	4	82	4	277	8
Oktober/October	186	5	82	4	268	9
Nopember/November	183	5	82	4	265	9
Desember/December	225	8	40	1	265	9
Jumlah Akhir Tahun/ End Year Total	225	8	40	1	265	9

Sumber/Source: Lembaga Pemasyarakatan Kabupaten Merauke/Prison of Merauke Regency

Tabel 4.4.5 Jumlah Narapidana dari Putusan Pengadilan Menurut Bulan dan Jenis Kelamin di Kabupaten Merauke, 2018
Table *Number of Prisoner from Decision Court by Month and Sex in Merauke Regency, 2018*

Bulan Month	Dewasa Adults		Anak-anak Children		Jumlah Total	
	L	P	L	P	L	P
	M	F	M	F	M	F
(1)	(2)	(3)	(4)	(5)	(6)	(7)
Januari/January	190	4	7	0	197	4
Pebruari/February	189	3	7	0	196	3
Maret/March	188	1	4	0	192	1
April/April	211	2	5	0	216	2
Mei/May	214	3	3	0	217	3
Juni/June	210	3	3	0	213	3
Juli/July	207	4	0	0	207	4
Agustus/August	202	5	0	0	202	5
September/September	195	4	0	0	195	4
Oktober/October	185	5	1	0	186	5
Nopember/November	182	5	1	0	183	5
Desember/December	224	8	1	0	225	8
Jumlah akhir tahun/End Year Total	224	8	1	0	225	8

Sumber/Source: Lembaga Pemasyarakatan Kabupaten Merauke/Prison of Merauke Regency

Tabel 4.4.6 Jumlah Narapidana Lembaga Pemasyarakatan Menurut Jenis Kejahatan dan Jenis Kelamin di Kabupaten Merauke, 2018
Number of Prisoner by Type of Crime and Sex in Merauke Regency, 2018

	Jenis Kejahatan <i>Type of Crime</i>	Dewasa <i>Adult</i>		Anak-anak <i>Children</i>		Jumlah <i>Total</i>	
		L/ M	P/ F	L/ M	P/ F	L/ M	P/ F
	(1)	(2)	(3)	(6)	(7)	(8)	(9)
1.	Kesulitan <i>Decency</i>	0	0	0		0	0
2.	Perjudian <i>Gambling</i>	1	0	0		1	0
3.	Pembunuhan <i>Murder</i>	11	0	0		11	0
4.	Penganiayaan <i>Persecution</i>	59	2	0		59	2
5.	Pencurian <i>Theft</i>	36	0	2		38	0
6.	Memeras/Mengancam <i>Blackmail/Threatening</i>	1	0	0		1	0
7.	Penipuan <i>Fraud</i>	3	0	0		3	0
8.	Merusak Barang <i>Damaging Goods</i>	0	0	0		0	0
9.	Narkotika <i>Narcotics</i>	14	0	0		14	0
10.	Korupsi <i>Corruption</i>	8	0	0		8	0
11.	Penyelundupan <i>Smuggling</i>	0	0	0		0	0
12.	Undang-Undang Perlindungan Anak	41	0	1		41	0
13.	KDRT	2	0	0		2	0
14.	Kecelakaan Lalu Lintas	6	0	0		6	0
15.	Lain-Lain	27	0	0		27	0

Sumber/Source: Lembaga Pemasyarakatan Kabupaten Merauke/Prison of Merauke Regency

Tabel 4.4.7 Jumlah Kekerasan Terhadap Perempuan dan Anak di Kabupaten Merauke, 2018 (kasus)
Number of Violence Against Women and Children in Merauke Regency, 2018 (cases)

		Sumber Data/ Sumber Data			
	Jenis Kekerasan <i>Type of Violence</i>	Polres <i>Police Service</i>	P2TP2A	Kejaksaan	Bapas Litmas Saksi
	(1)	(2)	(3)	(4)	(5)
1.	Kekerasan Fisik <i>Physical Violence</i>	0	0	0	0
2.	Kekerasan Psikis <i>Psychological Violence</i>	0	0	0	0
3.	Kekerasan Ekonomi <i>Economic Violence</i>	0	0	0	0
4.	Kekerasan Pemerkosaan <i>Violation</i>	0	0	0	0
5.	Kekerasan Pelecehan Seksual <i>Sexual Harassment</i>	0	0	0	0
6.	Kekerasan Dalam Rumah Tangga <i>Domestic Violence</i>	11	40	3	0
7.	Kekerasan Terhadap Hak Perempuan <i>Violence of Women Right</i>	0	34	0	0
8.	Kekerasan di Bidang Hukum, Politik dan Pendidikan <i>Violence of Law, Politics and Education</i>	0	0	0	0
9.	Kekerasan Trafiking <i>Trafficking Violence</i>	0	0	0	0
10.	KDRT dengan Pelaku Anggota TNI/POLRI <i>Trafficking Violence</i>	0	2	0	0
11.	Kekerasan terhadap Anak <i>Violence of Child</i>	44	34	35	36
Jumlah/Total		55	110	38	36

Lanjutan Tabel 4.4.7 /Continued Table 4.4.7

Jenis Kekerasan <i>Type of Violence</i>	Sumber Data/ <i>Sumber Data</i>				Jumlah <i>Total</i>
	Bapas Litmas Tersangka	Bapas Litmas Korban	Polsek	LPA	
(1)	(2)	(3)	(4)		
1. Kekerasan Fisik <i>Physical Violence</i>	0	0	0	0	0
2. Kekerasan Psikis <i>Psychological Violence</i>	0	0	0	0	0
3. Kekerasan Ekonomi <i>Economic Violence</i>	0	0	0	0	0
4. Kekerasan Pemerkosaan <i>Violation</i>	0	0	0	0	0
5. Kekerasan Pelecehan Seksual <i>Sexual Harassment</i>	0	0	0		0
6. Kekerasan Dalam Rumah Tangga <i>Domestic Violence</i>	0	0	1	0	54
7. Kekerasan Terhadap Hak Perempuan <i>Violence of Women Right</i>	0	0	1	0	35
8. Kekerasan di Bidang Hukum, Politik dan Pendidikan <i>Violence of Law, Politics and Education</i>	0	0	0	0	0
9. Kekerasan Trafiking <i>Trafficking Violence</i>	0	0	0	0	0
10. KDRT dengan Pelaku Anggota TNI/POLRI <i>Trafficking Violence</i>	0	0	0	0	2
11. Kekerasan terhadap Anak <i>Violence of Child</i>	27	49	5	7	237
Jumlah/Total	27	49	6	7	328

Sumber/Source: Dinas Pemberdayaan Perempuan, Perlindungan Anak, Pengendalian Penduduk dan Keluarga Berencana Kabupaten Merauke

Tabel 4.4.8 Jumlah Pengaduan dan Gugatan yang di tangani Inspektorat Daerah Kabupaten Merauke, 2018
Number of Violence Against Women and Children in Merauke Regency, 2018 (cases)

Jenis Data Type of data		Tahun			Satuan
		2016	2017	2018	
	(1)	(2)	(3)	(4)	(5)
1.	Pengaduan dan gugatan masyarakat <i>Community complaints and lawsuit</i>	-	4	3	Kasus
2.	Pengaduan yang diterima <i>Complaints received</i>	-	4	3	Kasus
3.	Temuan hasil Pemeriksaan yang di tindak lanjuti untuk eksternal <i>The findings of the examination result are followed up for the external</i>	70	56	74	Rekomendasi
4.	Temuan hasil Pemeriksaan yang di tindak lanjuti untuk internal <i>The findings of the examination result are followed up for the internal</i>	198	167	61	Rekomendasi
5.	Rekomendasi temuan hasil pemeriksaan untuk eksternal <i>Recommendation for findings from external</i>	78	57	55	Rekomendasi
6.	Rekomendasi temuan hasil pemeriksaan untuk internal <i>Recommendation for audit findings for internal</i>	210	247	103	Rekomendasi
7.	Temuan yang sudah ditindak lanjuti untuk eksternal <i>Findings that have been acted upon externally</i>	31	22	28	Kasus
8.	Temuan yang sudah ditindak lanjuti untuk internal <i>Findings that have been followed up for internally</i>	54	47	39	Kasus
9.	Temuan yang menyebabkan kerugian negara (eksternal) <i>Findings that caused state losses (external)</i>	1	1	1	Kasus
10.	Temuan yang menyebabkan kerugian negara untuk eksternal <i>Findings that caused state losses (internal)</i>	20	93	26	kasus
Jumlah/Total		662	698	393	

Sumber/Source : Inspektorat Daerah Kabupaten Merauke

4.5 KEMISKINAN/*POVERTY*

Tabel 4.5.1 Garis Kemiskinan dan Penduduk Miskin di Kabupaten Merauke, 2011–2018
Poverty Line and Number of Poor People in Merauke Regency, 2011–2018

Tahun <i>Year</i>	Garis Kemiskinan <i>Poverty Line</i> (rupiah)	Penduduk Miskin <i>Number of Poor People</i>	
		Jumlah <i>Total</i> (000)	Persentase <i>Percentage</i> (%)
(1)	(2)	(3)	(4)
2011	241904	27,58	13,22
2012	253620	28,50	12,95
2013	261300	26,00	12,33
2014	275008	21,87	10,20
2015	294 257	23,96	11,10
2016	310 420	24,28	11,08
2017	342 842	24,06	10,77
2018	345.965	23.72	10.54

Sumber/*Source*: Survei Sosial Ekonomi Nasional/*National Socio Economic Survey*

<https://meraukekab.bps.go.id>

PERTANIAN



PADI

Luas lahan :	32.080 ha
Luas panen :	57 658.50 ha
produksi:	299 877.29 ton
Produktivitas :	5.25 ton/ha

JAGUNG

Luas tanam :	1 132 ha
Luas panen :	1 132 ha
produksi:	3 389.30 ton
Produktivitas :	2.99 ton/ha



UBI KAYU

Luas tanam :	402.4 ha
Luas panen :	402.4 ha
Luas produksi:	7.502.4 ton
Produktivitas :	18.64 ton/ha



PENJELASAN TEKNIS

1. **Lahan sawah** adalah lahan pertanian yang berpetak-petak dan dibatasi oleh pematang (galengan), saluran untuk menahan/ menyalurkan air, yang biasanya ditanami padi sawah tanpa memandang dari mana diperoleh atau status lahan tersebut. Lahan yang dimaksud termasuk lahan yang terdaftar di Pajak Bumi Bangunan, luran Pembangunan Daerah, lahan bengkok, lahan serobotan, lahan rawa yang ditanami padi dan lahan bekas tanaman tahunan yang telah dijadikan sawah, baik yang ditanami padi, palawija atau tanaman semusim lainnya.
2. **Tegal/Kebun** adalah lahan pertanian bukan sawah (lahan kering) yang ditanami tanaman semusim atau tahunan dan terpisah dengan halaman sekitar rumah serta penggunaannya tidak berpindah pindah.
3. **Ladang/Huma** adalah lahan pertanian bukan sawah (lahan kering) yang biasanya ditanami tanaman semusim dan penggunaannya hanya semusim atau dua musim, kemudian akan

TECHNICAL NOTES

1. **Wetland** is agricultural land that separated by small dykes to resist water, where the main crop is usually wetland paddy without considering where it is got from or the status of the land. It includes the land that is registered at land income tax office, regional development contribution, 'bengkok' land, illegal ownership, swamps for rice cultivation, and annual crop land mark that has been used as rice field, which are both planted with paddy, secondary crops or the other seasonal crops.
2. **Dry field/Garden** is an dryland (unirrigated land) which is planted with seasonal or annual crops and separately from the yard around the house without shifting.
3. **Unirrigated agricultural field /Shifting cultivation land** is dryland (unirrigated land) that usually is cultivated for seasonal crops and utilized only for one or two seasons, then it will be left

ditinggalkan bila sudah tidak subur lagi (berpindah-pindah). Kemungkinan lahan ini beberapa tahun kemudian akan dikerjakan kembali jika sudah subur.

when it is not fertile (shifting). Maybe, this land will be used again in a few years if it has been fertile.

4. **Lahan yang sementara tidak diusahakan** adalah lahan yang biasanya diusahakan tetapi untuk sementara (lebih dari 1 (satu) tahun tetapi kurang dari atau sama dengan 2 (dua) tahun) tidak diusahakan, termasuk lahan sawah yang tidak diusahakan selama lebih dari 2 (dua) tahun.
4. **Temporarily unused land** is land that is regularly used but temporarily (more than a year but less or equal than two years) is unused, it includes wetland that is not cultivated more than two years.
5. Data pokok tanaman pangan yang dikumpulkan adalah luas panen dan produktivitas (hasil per hektar). Produksi tanaman pangan merupakan hasil perkalian antara luas panen dengan produktivitas. Pengumpulan data luas panen dilakukan setiap bulan dengan pendekatan area kecamatan di seluruh wilayah Indonesia. Pengumpulan data produktivitas dilakukan melalui pengukuran langsung pada plot ubinan berukuran 2½ m x 2½ m. Pengumpulan data produktivitas dilakukan setiap subround (empat bulanan) pada waktu panen petani.
5. *The main food crops data collected consists of harvested area and productivity (yield per hectare). Food crops production is generated by harvested area multiplied by productivity. The harvested area data is collected every month using sub district area approach in all sub district in Indonesia. The productivity data collection is conducted by a direct measurement in 2½m x 2½m crop cutting plot. The productivity measurement is conducted in every subround (four monthly) at the time when farmers are harvesting their crops.*

6. Data produksi padi dan palawija yang disajikan adalah dalam kualitas: gabah kering giling (padi), pipilan kering (jagung), biji kering (kedelai dan kacang tanah), dan umbi basah (ubi kayu dan ubi jalar).
6. *Production of paddy and secondary crops data are presented in the form of: dry unhusked rice (paddy), dry loose maize (maize), dry shells crops (soybeans and peanuts), and fresh roots (cassava and sweet potatoes).*
7. **Tanaman sayuran dan buah-buahan semusim**
Tanaman sayuran semusim adalah tanaman sumber vitamin, garam mineral dan lain-lain yang dikonsumsi dari bagian tanaman yang berupa daun, bunga, buah, dan umbinya, yang berumur kurang dari satu tahun.
Tanaman buah-buahan semusim adalah tanaman sumber vitamin, garam mineral, dan lain-lain yang dikonsumsi dari bagian tanaman yang berupa buah, berumur kurang dari satu tahun, tidak berbentuk pohon/rumpuntetapi menjalar dan berbatang lunak.
7. ***Seasonal vegetable and fruit plants***
Seasonal vegetable plants are plants which are the sources of vitamin, mineral salt, etc, consumed from the part of the plant in the form of leaf, flower, fruit, and root with the age of less than one year.
Seasonal fruit plants are plants which are the sources of vitamin, mineral salt, etc, consumed from the part of the plant in the form of fruits. These plants are creeps with the age of less than one year.
8. **Tanaman buah-buahan dan sayuran tahunan**
Tanaman buah-buahan tahunan adalah tanaman sumber vitamin, garam mineral, dan lain-lain yang dikonsumsi dari bagian tanaman yang berupa buah dan merupakan tanaman tahunan.
8. ***Annual fruit and vegetable plants***
Annual fruit plants are plants which are the sources of vitamin, contained mineral salt, etc, consumed from the part of plant in the form of fruit and more than one year of age.

Tanaman sayuran tahunan adalah tanaman sumber vitamin, garam mineral, dan lain-lain yang dikonsumsi dari bagian tanaman yang berupa daun dan atau buah yang berumur lebih dari satu tahun.

Annual vegetable plants are plants which are the sources of vitamin, contained mineral salt, etc, consumed from the part of the plant in the form of vegetable and more than one year of age.

9. **Tanaman biofarmaka** adalah tanaman yang bermanfaat untuk obat-obatan, kosmetik, dan kesehatan yang dikonsumsi atau digunakan dari bagian-bagian tanaman seperti daun, batang, buah, umbi (rimpang) ataupun akar.

9. **Medicinal plants** are plants which are useful for medicine. It is consumed from part of the plant such as leaf, flower, fruit, tuber, and root.

10. **Tanaman hias** adalah tanaman yang mempunyai nilai keindahan baik bentuk, warna daun, tajuk maupun bunganya, sering digunakan untuk penghias pekarangan dan lain sebagainya.

10. **Ornamental plants** are plants which have a beauty value, either in shape, colour of leaf or crown of flower, and they are often used as a yard decorator.

11. **Luas panen tanaman hortikultura** adalah luas tanaman sayuran, buah-buahan, biofarmaka, dan tanaman hias yang diambil hasilnya/dipanen pada periode pelaporan.

11. **Harvested area of horticulture** is area which vegetable, fruit, medicinal and ornamental plant of crop harvested during the period of report.

12. **Luas panen untuk tanaman sayuran** adalah luas tanaman yang dipanen sekaligus/habis/dibongkar dan luas tanaman yang dipanen berkali-kali (lebih dari satu kali)/belum habis.

12. **Harvested area of vegetables** is area of entirely plant harvested/demolished and plant harvested several times/undemolished.
Entirely plants harvested/demolished are plants usually

Tanaman yang dipanen sekaligus/habis/dibongkar adalah tanaman yang sehabis panen langsung dibongkar/dicabut, terdiri dari bawang merah, bawang putih, bawang daun, kentang, kol/kubis, kembang kol, petersai/sawi, wortel, lobak, dan kacang merah.

Tanaman yang dipanen berkali-kali (lebih dari satu kali)/belum habis adalah tanaman yang pemanenannya lebih dari satu kali dan biasanya dibongkar apabila panen terakhir sudah tidak memadai lagi, terdiri dari: kacang panjang, cabe besar, cabe rawit, jamur, tomat, terung, buncis, ketimun, labu siam, kangkung, bayam, melon, semangka, dan blewah.

13. Produksi hortikultura adalah hasil menurut bentuk produk dari setiap tanaman sayuran, buah-buahan, biofarmaka dan tanaman hias yang diambil berdasarkan luas yang dipanen/tanaman yang menghasilkan pada bulan/triwulan laporan.
14. Data perkebunan besar dikumpulkan oleh BPS setiap bulan secara lengkap (sensus bulanan) dengan sistem surat pos. Khusus untuk tanaman kelapa, cengkeh,

harvested once and demolished to be substituted by other plants, consisting of: shallots, garlic, leeks, potato, cabbage, cauli flower, mustard green, carrots, chinese radish, and red kidney beans.

Plants harvested several times/undemolished are plants usually harvested more than once and demolished in the case that the last harvest was economically not profitable. They consist of: yard long beans, chili, small chili, mushroom, tomatoes, egg plant, french beans, cucumber, pumpkin/chajota, swamp cabbage, spinach, melon, watermelon, and blewah.

13. *Horticulture production is the standard production quantity form of vegetable, fruit, medicinal and ornamental plant based on harvested area/the number of production plants reported monthly/quarterly.*
14. *Data on estates are collected by the BPS every month on complete basis through a mailing system. Data on coconut, clove, and kapok, as well as on smallholder plantation, are acquired from the*

dan kapok, datanya diperoleh dari Direktorat Jenderal Perkebunan. Data perkebunan rakyat juga diperoleh dari Direktorat Jenderal Perkebunan.

15. Penghitungan luas tanaman perkebunan besar adalah pada keadaan akhir tahun dan tidak termasuk yang luasnya kurang dari 5 hektar.
16. Bentuk produksi perkebunan adalah; karet kering (karet), daun kering (teh dan tembakau), biji kering (kopi dan coklat), kulit kering (kayu manis dan kina), serat kering (rami), bunga kering (cengkeh), refined sugar (tebu dari perkebunan besar), gula mangkok (tebu dari perkebunan rakyat), ekivalen kopra (kopra), biji dan bunga (pala) serta minyak daun (sereh).
17. Persediaan akhir tahun produksi perkebunan besar bukan merupakan cadangan penyangga (buffer stock).
18. Data Statistik Kehutanan sebagian besar merupakan data sekunder yang bersumber dari Kementerian Kehutanan.
19. Kawasan hutan adalah wilayah

Directorate General of Estates.

15. *Planted areas of estates refer to condition at the end of the year, and exclude areas less than 5 hectares.*
16. *Production of estates crops are follows: dry rubber (rubber); dry leaves (tea and tobacco); dry beans (coffee and cocoa); dry bark (cassia vera and cinchona); dry fibre (rosella); dry flowers/buds (cloves); refined sugar (sugar cane from estate); cup sugar (sugar cane from smallholders); copra (copra); seeds and buds (nutmeg); and leaf oil (citronella).*
17. *The production availability of estates at the end of year is not the buffer stock.*
18. *Most of forestry statistics are secondary data obtained from the Ministry of Forestry.*
19. *Forest Area is a specific territory of forest ecosystem determined and*

tertentu yang berupa hutan, yang ditunjuk dan atau ditetapkan oleh pemerintah untuk dipertahankan keberadaannya sebagai hutan tetap. Hal ini untuk menjamin kepastian hukum mengenai status kawasan hutan, letak batas dan luas suatu wilayah tertentu yang sudah ditunjuk menjadi kawasan hutan tetap.

20. Kawasan hutan Indonesia ditetapkan oleh Menteri Kehutanan dalam bentuk Surat Keputusan Menteri Kehutanan tentang Penunjukan Kawasan Hutan dan Perairan Provinsi. Penunjukan Kawasan Hutan ini disusun berdasarkan hasil pemaduserasian antara Rencana Tata Ruang Wilayah Provinsi (RTRWP) dengan Tata Guna Hutan Kesepakatan (TGHK).

21. Penunjukan kawasan hutan mencakup pula kawasan perairan yang menjadi bagian dari Kawasan Suaka Alam (KSA) dan Kawasan Pelestarian Alam (KPA).

22. Kawasan Suaka Alam (KSA) adalah kawasan dengan ciri khas tertentu,

or decided by the government as a permanent forest. Such decision is important to maintain the size of forest area and to ensure its legitimation and boundary demarcation of permanent forest.

20. *Indonesian forest area is determined by the Minister of Forestry in the format of Ministerial Decree on the Designation of Provincial Forest Area and Inland Water, Coastal and Marine Ecosystem. The designation of Forest Area is formulated based on integrated and harmonized of Provincial Spatial Planning (RTRWP) and Forest Land Use by Concensus (TGHK).*

21. *The designation of forest area in some cases also cover inland water, coastal and marine ecosystem that may become part of Sanctuary Reserve Area (KSA) and Nature Conservation Area (KPA).*

22. *A Sanctuary Reserve Area is a specific terrestrial or aquatic area having specific criteria for*

baik di darat maupun di perairan yang mempunyai fungsi pokok sebagai kawasan pengawetan keanekaragaman tumbuhan dan satwa serta ekosistemnya, yang juga berfungsi sebagai wilayah sistem penyangga kehidupan.

23. Kawasan Pelestarian Alam (KPA) adalah kawasan dengan ciri khas tertentu, baik di darat maupun di perairan yang mempunyai fungsi pokok perlindungan sistem penyangga kehidupan, pengawetan keanekaragaman jenis tumbuhan dan satwa, serta pemanfaatan secara lestari sumber daya alam hayati dan ekosistemnya.
24. Berdasarkan Undang-Undang No. 41 Tahun 1999 tentang Kehutanan, kawasan hutan dibagi ke dalam kelompok Hutan Konservasi, Hutan Lindung, dan Hutan Produksi.
25. Hutan Konservasi adalah kawasan hutan dengan ciri khas tertentu, yang mempunyai fungsi pokok pengawetan keanekaragaman tumbuhan dan satwa serta ekosistemnya.
26. Hutan Lindung adalah kawasan hutan yang mempunyai fungsi pokok sebagai perlindungan sistem

preserving biodiversity plant and animal as well as ecosystem, which also serve as life support system.

23. *A Nature Conservation area is a specific terrestrial or aquatic area whose main function is to serve life support system and preserve diversity of plant and animal species, as well as to provide a sustainable utilization of living resources and their ecosystems.*
24. *In accordance to the Act on Forestry No. 41/1999, forest area is categorized as Conservation Forest, Protection Forest and Production Forest.*
25. *Conservation Forest is a forest area having specific characteristic established for the purposes of conservation of animal and plant species as well as their ecosystem.*
26. *Protection Forest is a forest area designated to serve life support system, maintain hydrological system, prevent of flood, erosion*

penyangga kehidupan untuk mengatur tata air, mencegah banjir, mengendalikan erosi, mencegah intrusi air laut, dan memelihara kesuburan tanah.

27. Hutan Produksi adalah kawasan hutan yang mempunyai fungsi pokok memproduksi hasil hutan. Hutan produksi terdiri dari Hutan Produksi Tetap (HP), Hutan Produksi Terbatas (HPT), dan Hutan Produksi yang dapat dikonversi.

28. Hutan Konservasi terdiri dari: Kawasan suaka alam berupa Cagar Alam (CA) dan Suaka Margasatwa (SM); kawasan pelestarian alam berupa Taman Nasional (TN), Taman Hutan Raya (THR), dan Taman Wisata Alam (TWA); Taman Buru (TB). Taman Buru adalah kawasan hutan yang ditetapkan sebagai tempat wisata berburu.

29. Penetapan lahan kritis mengacu pada lahan yang telah sangat rusak karena kehilangan penutupan vegetasinya, sehingga kehilangan atau berkurang fungsinya sebagai penahan air, pengendali erosi, siklus hara, pengatur iklim mikro, dan retensi karbon. Berdasarkan kondisi

control, seawater intrusion, and maintain soil fertility.

27. *Production Forest is a forest area designated mainly to promote sustainable forest production. Production forest is classified as permanent production forest, limited production forest, and convertible production forest.*

28. *Conservation Forest is divided into: Sanctuary Reserve area consists of Strict Nature Reserve and Wildlife Sanctuary.*

Nature conservation area consists of National Park (TN), Grand Forest Park (THR), and Nature Recreation Park (TWA);

Game Hunting Park (TB)

Game Hunting Park is forest area devoted for game hunting recreation.

29. *Critical land refers to a piece of land severely damaged due to loss of its vegetation cover so that its functions as water retention, erosion control, nutrient cycling, micro climate regulator and carbon retention are completely depleted. Based upon its vegetation condition, the land could be*

vegetasinya, kondisi lahan dapat diklasifikasikan sebagai: sangat kritis, kritis, agak kritis, potensial kritis, dan kondisi normal.

30. Reboisasi atau rehabilitasi hutan bertujuan untuk menghutankan kembali kawasan hutan yang kritis di wilayah daerah aliran sungai (DAS) yang dilaksanakan bersama masyarakat secara partisipatif.

31. Pemanfaatan hasil hutan kayu adalah segala bentuk usaha yang memanfaatkan dan mengusahakan hasil hutan kayu dengan tidak merusak lingkungan dan tidak mengurangi fungsi pokok hutan. Kegiatan ini hanya dapat dilaksanakan pada areal hutan yang memiliki potensi untuk dilakukan kegiatan pemanfaatan hasil hutan kayu dan dapat dilaksanakan setelah diperoleh izin usaha.

32. Izin Usaha Pemanfaatan Hasil Hutan Kayu (IUPHHK) pada hutan alam adalah izin untuk memanfaatkan hutan produksi yang kegiatannya terdiri dari pemanenan atau penebangan, penanaman,

classified as: very critical, critical, slight critical, potential critical, and normal condition.

30. *Reforestation or forest rehabilitation is intended to rehabilitate the critical land inside forest area or watershed to improve their ecological and hydrological functions. The activities were conducted with active participation of local communities who live nearby the target area.*

31. *Commercial utilization of timber as forest product is activities to utilize timber without destructing the environment and undermining the main functions of the forest area. Those activities could only be executed in forest area with high commercial timber value with license.*

32. *The license to commercially utilize timber in natural forest is license to utilize production forest for which the activities consist of harvesting or felling, planting, tending, protecting, processing, and marketing. The license could be*

pemeliharaan, pengamanan, pengolahan, dan pemasaran hasil hutan kayu. IUPHHK dapat diberikan kepada perorangan, koperasi, badan usaha swasta, dan BUMN/BUMD.

33. Produksi hasil hutan utama yang dihasilkan dari hutan adalah kayu bulat. Produksi kayu bulat ini dihasilkan dari hutan alam melalui kegiatan perusahaan Hak Pengusahaan Hutan (HPH/IUPHHK), kegiatan ijin pemanfaatan kayu (IPK) dalam rangka pembukaan wilayah hutan, pembangunan Hutan Tanaman Industri (HTI), serta kegiatan hutan rakyat.
34. Kayu Gergajian merupakan kayu hasil konversi kayu bulat dengan menggunakan mesin gergaji, mempunyai bentuk yang teratur dengan sisi-sisi sejajar dan sudut-sudutnya siku dengan ketebalan tidak lebih dari 6 cm dan kadar air tidak lebih dari 18 persen. Kayu gergajian yang diolah langsung dari kayu bulat, wajib didukung dengan dokumen yang sah.
35. Kayu Lapis adalah panel kayu yang tersusun dari lapisan veneer dibagian luarnya, sedangkan dibagian intinya (core) bisa berupa

granted to individuals, cooperatives, private companies, state-owned enterprises/local government-owned enterprises.

33. *The main product of commercial forest operation is log. The log is harvested from various sources such as natural forest granted to concessionaires (IUPHHK/HPH), land clearing activities (IPK), industrial forest plantation (HTI) and community forest.*
34. *Sawn Timber Constitutes a sawmill product derived from logs as raw material. The product is characterized with regular forms having parallel sides at right angle to each other, thickness not more than 6 cm and moisture content not to exceed 18 percent. Sawn timber produced directly from logs must be certified by a legal document.*
35. *Plywood is wood panel consisting of layers pressed together in between veneers; the core may be veneer or some other material, bound together with glue and*

vener or material lain, diikat dengan lem kemudian di-press (ditekan) sedemikian rupa sehingga menjadi panel yang kuat. Termasuk dalam artian ini adalah kayu lapis yang dilapisi lagi dengan material lain.

36. Data populasi ternak bersumber dari Direktorat Jenderal Peternakan dan Kesehatan Hewan Kementerian Pertanian, sedangkan jumlah pemotongan ternak merupakan hasil Survei Laporan Pemotongan Ternak. Pengumpulan data pemotongan ternak dilakukan secara lengkap setiap triwulan di seluruh Rumah Potong Hewan (RPH) dan Tempat Pemotongan Hewan (TPH) yang ada di Indonesia. Pada tahun 2013 jumlah Dokumen RPH/TPH hasil pencacahan yang diolah sebanyak 4.033.

37. Data statistik perikanan merupakan data sekunder yang bersumber dari Direktorat Jenderal Perikanan Tangkap dan Direktorat Jenderal Budidaya. Statistik perikanan dibedakan atas data Perikanan Tangkap dan Perikanan Budidaya. Perikanan Tangkap diklasifikasikan atas penangkapan ikan di laut dan penangkapan ikan di perairan umum. Perikanan Budidaya

pressed tightly together to make a strong panel. Included to this definition is plywood covered with other materials.

36. *Data of domestic livestock population are obtain from the Directorate General of Livestock and Animal Health Service, while data on the number of animals slaughtered are based on the quarterly survey conducted by BPS. This survey is a complete enumeration on all slaughterhouses and abattoirs in Indonesia. There are 4.033 covered in 2013.*

37. *Fishery Statistics are secondary data obtained from the Directorate General of Capture Fisheries and Directorate General of Aquaculture. Fishery statistics are categorized into capture fisheries and aquaculture. Capture fisheries are further classified into marine capture fisheries and inland open water capture fisheries. Aquaculture are further classified into several types of culture:*

diklasifikasikan atas jenis budidaya yaitu budidaya laut, tambak, kolam, karamba, jaring apung, dan sawah.

marine culture, brackish water pond, fresh water pond, cage, floating net, and fish breeding in paddy fields.

38. Rumah Tangga Perikanan Tangkap adalah rumah tangga yang melakukan kegiatan penangkapan ikan/binatang air lainnya/tanaman air dengan tujuan sebagian/seluruh hasilnya untuk dijual.
38. *A capture fishery household is a household conducting activities in catching fishes/other aquatic animals/aquatic plants, for which the products are wholly or partly to be sold.*
39. Rumah Tangga Perikanan Budidaya adalah rumah tangga yang melakukan kegiatan budidaya ikan/binatang air lainnya/tanaman air dengan tujuan sebagian/seluruh hasilnya untuk dijual.
39. *An aquaculture fishery household is a household conducting activities in culturing fishes/other aquatic animals/aquatic plants, for which the products are wholly or partly to be sold. different types of parameters.*

ULASAN

DESCRIPTION

Tanaman pangan

Kabupaten Merauke adalah penghasil tanaman padi terbesar di Provinsi Papua. Pada tahun 2018 produksi padi di Kabupaten Merauke adalah sebesar 299.877,29 ton. Dengan luas lahan sawah seluas 57.263,50 hektare. Terjadi kenaikan produksi dari tahun sebelumnya.

Hortikultura

Di tahun 2018 tanaman Sawi/Petsai merupakan tanaman sayuran dengan produksi tertinggi yaitu sebanyak 8.225,10 ton. Secara lebih lanjut luas panen terluas di Kabupaten Merauke adalah tanaman cabai yaitu sebesar 91.55 ha.

Perkebunan

Pada tahun 2018 tanaman perkebunan yang banyak dihasilkan di Kabupaten Merauke adalah tanaman kelapa Sawit. Dimana total produksi tanaman tersebut adalah sebesar 56.063,5 ton dengan luas lahan seluas 67.221,27 ha. Secara total luas lahan perkebunan di Kabupaten Merauke pada tahun 2018 mencapai hingga 75.929,77 ha.

Food Crops

Merauke Regency is the largest paddy producers in Papua Province. In 2018 paddy production in Merauke Regency was 299.877,29 ton. With an area of 57.263,50 hectares of paddy fields. There was a decrease in production.

Horticulture

In 2018 mustard green/Chinese cabbage was a vegetable with the highest production with 8.225,10 ton. Furthermore the largest harvest area in Merauke Regency was chili with 91,55 ha.

Plantation

In 2018 estate crops that most produced in Merauke Regency was palm oil. Which total production of that crops was 56.063,5 ton with total area was 67.221,27 ha. Totally estate area in Merauke Regency in 2018 reached to 75.929,77 ha.

Kehutanan

Di tahun 2017 luas hutan di Kabupaten Merauke seluas 4.812.903 ha. Luas ini tidak mengalami perubahan sejak tahun 2014 yang lalu.

Peternakan

Pada tahun 2018 jumlah hewan ternak di Kabupaten Merauke mencapai hingga 60.783 ekor. Jumlah ini didominasi oleh sapi potong sebesar 60 persen. Selain ternak, di Kabupaten Merauke juga terdapat populasi unggas yang mencapai hingga 2.074.787 ekor dengan dominasi oleh ayam kampung sebanyak 1.287.019 ekor.

Perikanan

Selain tanaman padi, sektor perikanan di Kabupaten Merauke juga merupakan yang terbesar di Provinsi Papua. Jumlah produksi ikan untuk konsumsi lokal di Kabupaten Merauke pada tahun 2017 sebanyak 8.971.571,99 kg.

Forestry

In 2017 total area of forest in Merauke Regency was 4.812.903 ha. This total area was not changing since last 2014.

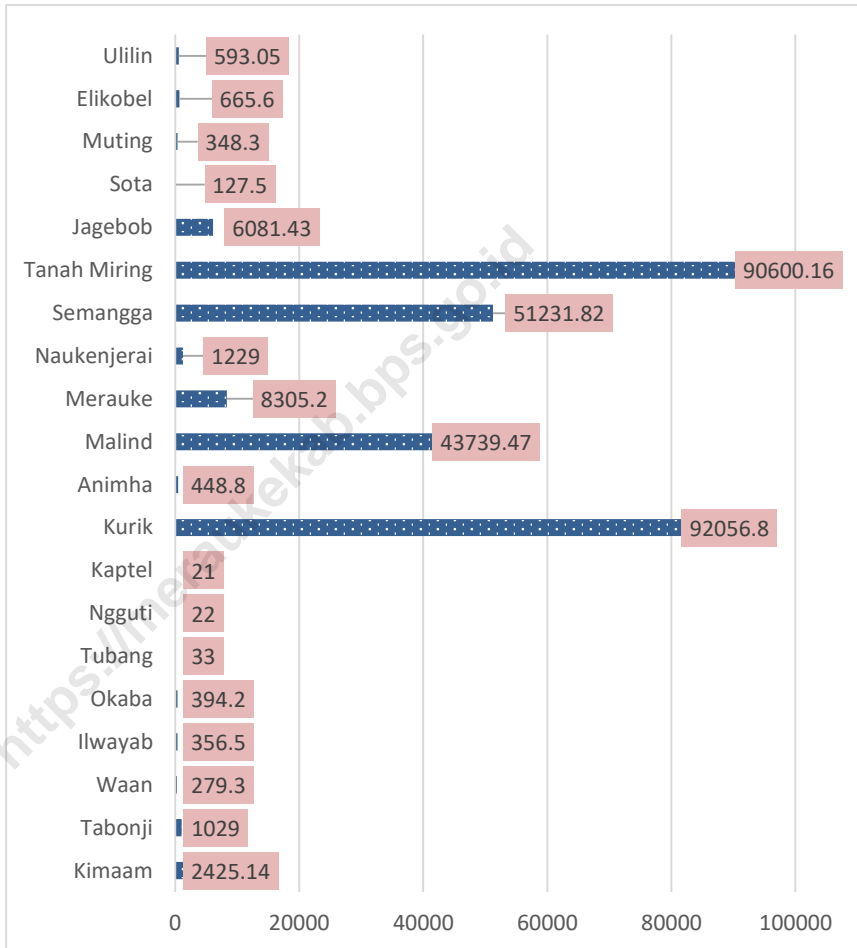
Livestock

In 2018 total livestock in Merauke Regency reached to 60.783 heads. This number was predominating by cow with 60 percent. Besides livestock, in Merauke Regency also had poultry population which reached to 1.995.177 heads with predominated by free-range chicken with 1.287.019 heads.

Fishery

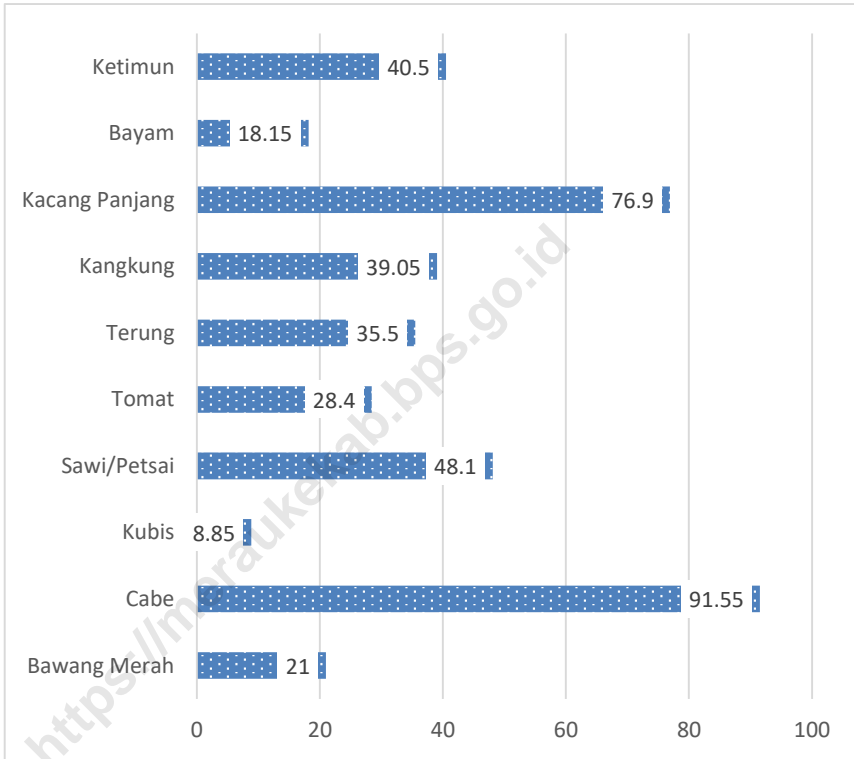
Besides paddy, fishery sector in Merauke Regency also the highest in Papua Province. The total fish production for local consumption in Merauke Regency in 2017 was 8.971.571,99 kg.

Gambar 13 Produksi Padi Menurut Kecamatan di Kabupaten Merauke, 2018 (ton)
Picture Paddy Production by Subdistricts in Merauke Regency, 2018 (ton)



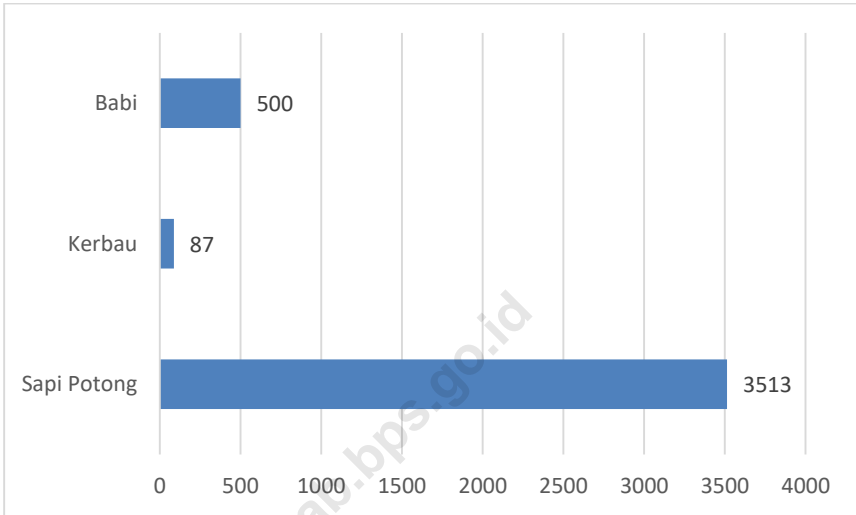
Sumber/Source: Laporan statistik pertanian tanaman pangan, penggunaan lahan/Statistic Report of Food Crops, land utilization

Gambar 14 Luas Panen Sayuran Menurut Jenis Sayuran di Kabupaten Merauke, 2018 (Ha)
Picture Harvest Area of Vegetables by Kind of Vegetables in Merauke Regency, 2018 (Ha)



Sumber/Source: Laporan statistik pertanian tanaman pangan, penggunaan lahan/Statistic Report of Food Crops, land utilization

Gambar 5.1.1 Jumlah Ternak yang dipotong di RPH, 2018
Picture Number of Livestock Slaughtered at RPH, 2018



Sumber/Source: Dinas Kelautan dan Perikanan Kabupaten Merauke/Fisheries Service of Merauke Regency

5.2 TANAMAN PANGAN/*FOOD CROPS*

Tabel 5.2.1 Luas Lahan Sawah Menurut Kecamatan dan Jenis Pengairan di Kabupaten Merauke (hektar), 2018
Area of Wetland by Subdistrict and Type of Irrigation in Merauke Regency (hectare), 2018

	Kecamatan <i>Subdistricts</i>	Irigasi <i>Irrigation</i>	Non Irigasi <i>Non Irrigation</i>	Jumlah <i>Total</i>
	(1)	(2)	(3)	(4)
1.	Kimaam	0	352.00	352.00
2.	Tabonji	0	205.00	205.00
3.	Waan	0	141.00	141.00
4.	Ilwayab	0	40.00	40.00
5.	Okaba	0	105.00	105.00
6.	Tubang	0	40.00	40.00
7.	Ngguti	0	50.00	50.00
8.	Kaptel	0	10.00	10.00
9.	Kurik	0	7,627.00	7,627.00
10.	Animha	0	95.00	95.00
11.	Malind	0	4,059.00	4,059.00
12.	Merauke	0	1,330.00	1,330.00
13.	Naukenjerai	0	227.00	227.00
14.	Semangga	0	5,199.00	5,199.00
15.	Tanah Miring	0	9,402.00	9,402.00
16.	Jagebob	0	1,557.00	1,557.00
17.	Sota	0	60.00	60.00
18.	Muting	0	340.00	340.00
19.	Elikobel	0	651.00	651.00
20.	Ulilin	0	590.00	590.00
	Merauke	0	32,080.00	32,080.00

Sumber/Source: Laporan statistik pertanian tanaman pangan, penggunaan lahan/*Statistic Report of Food Crops, land utilization*

Tabel 5.2.2 Luas Lahan Tegal/Kebun, Ladang/Huma, dan Lahan yang Sementara Tidak Diusahakan Menurut Kecamatan di Kabupaten Merauke (hektar), 2018
Table *Area of Dry Field/Garden, Shifting Cultivation, Land and Temporarily Unused Land by Subdistrict in Merauke Regency (hectare), 2018*

Kecamatan Subdistricts	Tegal/Kebun Dry Field/Garden	Ladang/Huma Shifting Cultivation	Sementara Tidak Diusahakan Temporarily Unused
(1)	(2)	(3)	(4)
1. Kimaam	0	515.00	30.00
2. Tabonji	0	106.00	-
3. Waan	0	102.00	14.00
4. Ilwayab	0	92.00	3.00
5. Okaba	0	43.00	-
6. Tubang	0	66.00	-
7. Ngguti	0	14.00	-
8. Kaptel	0	21.00	-
9. Kurik	0	81.00	873.00
10. Animha	0	55.00	48.00
11. Malind	0	138.00	216.00
12. Merauke	0	81.00	58.00
13. Naukenjerai	0	68.00	36.00
14. Semangga	0	130.00	279.00
15. Tanah Miring	0	210.00	78.00
16. Jagebob	0	894.00	4,218.00
17. Sota	0	87.00	667.00
18. Muting	0	88.00	2,912.00
19. Elikobel	0	230.00	1,150.00
20. Uliilin	0	222.00	678.00
Merauke	0	3,243.00	11,260.00

Sumber/Source: Laporan statistik pertanian tanaman pangan, penggunaan lahan/Statistic Report of Food Crops, land utilization

Tabel 5.2.3 Luas Panen Padi Sawah dan Padi Ladang Menurut Kecamatan di Kabupaten Merauke, 2018
Table *Harvested Area of Wetland and Dryland Paddy by Subdistrict in Merauke Regency, 2018*

Kecamatan Subdistricts		Padi Sawah Wetland Paddy	Padi Ladang Dryland Paddy
(1)		(2)	(3)
1.	Kimaam	998,00	0,00
2.	Tabonji	343,00	0,00
3.	Waan	133,00	0,00
4.	Ilwayab	155,00	0,00
5.	Okaba	146,00	0,00
6.	Tubang	15,00	0,00
7.	Ngguti	10,00	0,00
8.	Kaptel	10,00	0,00
9.	Kurik	17 539,00	0,00
10.	Animha	85,00	0,00
11.	Malind	8 196,00	0,00
12.	Merauke	1 730,25	0,00
13.	Naukenjerai	373,00	0,00
14.	Semangga	10 387,00	0,00
15.	Tanah Miring	15 788,00	0,00
16.	Jagebob	859,75	250,00
17.	Sota	31,00	20,00
18.	Muting	124,00	5,00
19.	Elikobel	186,00	70,00
20.	Ulilik	154,50	50,00
Merauke		57 263,50	395,00

Sumber/Source: Laporan statistik pertanian tanaman pangan, padi/Statistic Report of Food Crops, paddy

Tabel 5.2.4 Luas Panen, Produksi, dan Produktivitas Padi Menurut Kecamatan di Kabupaten Merauke, 2018
Table *Harvested Area, Production, and Productivity of Paddy by Subdistrict in Merauke Regency, 2018*

	Kecamatan Subdistricts	Luas Tanam Plant Area (ha)	Luas Panen Harvested Area (ha)	Produksi Production (ton)	Produktivitas Productivity (ton/ha)
	(1)	(2)	(3)	(4)	(5)
1.	Kimaam	998,00	998,00	2 425,14	2,43
2.	Tabonji	343,00	343,00	1 029,00	3,00
3.	Waan	133,00	133,00	279,30	2,10
4.	Ilwayab	155,00	155,00	356,50	2,30
5.	Okaba	146,00	146,00	394,20	2,70
6.	Tubang	15,00	15,00	33,00	2,20
7.	Ngguti	10,00	10,00	22,00	2,20
8.	Kaptel	10,00	10,00	21,00	2,10
9.	Kurik	17 539,00	17 435 ,00	92 056,80	5,28
10.	Animha	85,00	85,00	448,80	5,28
11.	Malind	8,196,00	7 769,00	43 739,47	5,63
12.	Merauke	1,730,25	1 730,25	8 305,20	4,80
13.	Naukenjerai	373,00	373,00	1 229,00	3,00
14.	Semangga	10 387,00	10 329,00	51 231,82	4,96
15.	Tanah Miring	15 788,00	15 784,00	90 600,16	5,74
16.	Jagebob	1 109,75	1 109,75	6 081,43	5,48
17.	Sota	51,00	51,00	127,50	2,50
18.	Muting	129,00	129,00	348,30	2,70
19.	Elikobel	256,00	256,00	665,60	2,60
20.	Ulilin	204,50	204,50	593,05	2,90
	Merauke	57 658,50	57 065,50	299 877,29	5,25

Sumber/Source: Dinas Pertanian Kabupaten Merauke/Food Crops Service of Merauke Regency

Tabel 5.2.5 Luas Panen, Produksi, dan Produktivitas Jagung Menurut Kecamatan di Kabupaten Merauke, 2018
Table *Harvested Area, Production, and Productivity of Corn by Subdistrict in Merauke Regency, 2018*

Kecamatan Subdistricts	Luas Tanam Plant Area (ha)	Luas Panen Harvested Area (ha)	Produksi Production (ton)	Produktivitas Productivity (ton/ha)
(1)	(2)	(3)	(4)	(5)
1. Kimaam	6.75	6.75	14.85	2.20
2. Tabonji	0,00	0,00	0,00	0,00
3. Waan	0,00	0,00	0,00	0,00
4. Ilwayab	0,00	0,00	0,00	0,00
5. Okaba	4.50	4.50	11.25	2.50
6. Tubang	0,00	0,00	0,00	0,00
7. Ngguti	0,00	0,00	0,00	0,00
8. Kaptel	0,00	0,00	0,00	0,00
9. Kurik	44.00	44.00	132.00	3.00
10. Animha	4.50	4.50	9.00	2.00
11. Malind	59.25	59.25	177.75	3.00
12. Merauke	44.50	44.50	115.70	2.60
13. Naukenjerai	8.50	8.50	18.70	2.20
14. Semangga	61.50	61.50	215.25	3.50
15. Tanah Miring	30.50	30.50	97.60	3.20
16. Jagebob	244.25	244.25	781.60	3.20
17. Sota	9.00	9.00	19.80	2.20
18. Muting	5.50	5.50	12.10	2.20
19. Elikobel	389.00	389.00	1,167.00	3.00
20. Ulilin	220.25	220.25	616.70	2.80
Merauke	1,132.00	1,132.00	3,389.30	2,99

Sumber/Source: Dinas Pertanian Kabupaten Merauke/Food Crops Service of Merauke Regency

Catatan : luas tanam dan luas panen di distrik tabonji belum ada datanya

Tabel 5.2.6 Luas Panen, Produksi, dan Produktivitas Ubi Kayu Menurut Kecamatan di Kabupaten Merauke, 2018
Harvested Area, Production, and Productivity of Cassava by Subdistrict in Merauke Regency, 2018

	Kecamatan Subdistricts	Luas Tanam Plant Area (ha)	Luas Panen Harvested Area (ha)	Produksi Production (ton)	Produktivitas Productivity (ton/ha)
	(1)	(2)	(3)	(4)	(5)
1.	Kimaam	206.00	206.00	4,120.00	20.00
2.	Tabonji	5.00	5.00	75.00	15.00
3.	Waan	1.00	1.00	18.00	18.00
4.	Ilwayab	0,00	0,00	0,00	15.00
5.	Okaba	6.00	6.00	90.00	15.00
6.	Tubang	0,00	0,00	0,00	15.00
7.	Ngguti	0,00	0,00	0,00	15.00
8.	Kaptel	0,00	0,00	0,00	15.00
9.	Kurik	23.80	23.80	476.00	20.00
10.	Animha	17.20	17.20	258.00	15.00
11.	Malind	9.00	9.00	198.00	22.00
12.	Merauke	17.25	17.25	276.00	16.00
13.	Naukenjerai	4.50	4.50	63.00	14.00
14.	Semangga	9.00	9.00	135.00	15.00
15.	Tanah Miring	7.80	7.80	140.40	18.00
16.	Jagebob	27.35	27.35	547.00	20.00
17.	Sota	7.00	7.00	126.00	18.00
18.	Muting	55.00	55.00	825.00	15.00
19.	Elikobel	1.50	1.50	30.00	20.00
20.	Uliiin	5.00	5.00	125.00	25.00
	Merauke	402.40	402.40	7,502.40	18.64

0054umber/Source: Dinas Pertanian Kabupaten Merauke/Food Crops Service of Merauke Regency

Tabel 5.2.7 Luas Panen, Produksi, dan Produktivitas Ubi Jalar Menurut Kecamatan di Kabupaten Merauke, 2018
Table *Harvested Area, Production, and Productivity of Sweet Potatoes by Subdistrict in Merauke Regency, 2018*

Kecamatan Subdistricts	Luas Tanam Plant Area (ha)	Luas Panen Harvested Area (ha)	Produksi Production (ton)	Produktivitas Productivity (ton/ha)
(1)	(2)	(3)	(4)	(5)
1. Kimaam	161.75	161.75	1779.25	11,00
2. Tabonji	5.00	5.00	0,00	10,00
3. Waan	0,00	0,00	0,00	0,00
4. Ilwayab	0,00	0,00	0,00	0,00
5. Okaba	6.00	6.00	78.00	13,00
6. Tubang	0,00	0,00	0,00	0,00
7. Ngguti	0,00	0,00	0,00	0,00
8. Kaptel	0,00	0,00	0,00	0,00
9. Kurik	7.05	7.05	91.65	13,00
10. Animha	4.70	4.70	51.70	11,00
11. Malind	11.65	11.65	139.80	12,00
12. Merauke	26.25	26.25	280.88	10,70
13. Naukenjerai	1.25	1.25	14.00	11,20
14. Semangga	14.00	14.00	168.00	12,00
15. Tanah Miring	41.00	41.00	533.00	13,00
16. Jagebob	15.50	15.50	201.50	13,00
17. Sota	14.00	14.00	176.40	12,60
18. Muting	0,00	0,00	0,00	0,00
19. Elikobel	3.00	3.00	36.00	12,00
20. Ullilin	28.00	28.00	308.00	11,00
Merauke	339,15	339,15	3 858,18	11,38

Sumber/Source: Dinas Pertanian Kabupaten Merauke/Food Crops Service of Merauke Regency

Tabel 5.2.8 Luas Panen, Produksi, dan Produktivitas Kacang Tanah Menurut Kecamatan di Kabupaten Merauke, 2018
Table *Harvested Area, Production, and Productivity of Peanuts by Subdistrict in Merauke Regency, 2018*

Kecamatan Subdistricts	Luas Tanam Plant Area (ha)	Luas Panen Harvested Area (ha)	Produksi Production (ton)	Produktivitas Productivity (ton/ha)
(1)	(2)	(3)	(4)	(5)
1. Kimaam	1.00	1.00	1.90	1,90
2. Tabonji	0,00	0,00	0,00	0,00
3. Waan	0,00	0,00	0,00	0,00
4. Ilwayab	0,00	0,00	0,00	0,00
5. Okaba	0,00	0,00	0,00	0,00
6. Tubang	0,00	0,00	0,00	0,00
7. Ngguti	0,00	0,00	0,00	0,00
8. Kaptel	0,00	0,00	0,00	0,00
9. Kurik	8.50	8.50	17.00	2,00
10. Animha	0.50	0.50	0,00	0,00
11. Malind	37.00	37.00	81.40	2,20
12. Merauke	0,00	0,00	0,00	0,00
13. Naukenjerai	2.50	2.50	3.50	1,40
14. Semangga	0,00	0,00	0,00	1,60
15. Tanah Miring	6.00	6.00	10.20	1,70
16. Jagebob	218.60	218.60	459.06	2,10
17. Sota	1.00	1.00	1.40	1,40
18. Muting	0,00	0,00	0,00	0,00
19. Elikobel	2.50	2.50	4.75	1,90
20. Uliilin	2.50	2.50	4.50	1,80
Merauke	280,10	280,10	583,71	2,08

Sumber/Source: Dinas Pertanian Kabupaten Merauke/Food Crops Service of Merauke Regency

Tabel 5.2.9 Luas Panen, Produksi, dan Produktivitas Kacang Hijau Menurut Kecamatan di Kabupaten Merauke, 2018
Table *Harvested Area, Production, and Productivity of Green Beans by Subdistrict in Merauke Regency, 2018*

Kecamatan Subdistricts	Luas Tanam Plant Area (ha)	Luas Panen Harvested Area (ha)	Produksi Production (ton)	Produktivitas Productivity (ton/ha)
(1)	(2)	(3)	(4)	(5)
1. Kimaam	1.00	1.00	1.00	1,00
2. Tabonji	0,00	0,00	0,00	0,00
3. Waan	0,00	0,00	0,00	0,00
4. Ilwayab	0,00	0,00	0,00	0,00
5. Okaba	0,00	0,00	0,00	0,00
6. Tubang	0,00	0,00	0,00	0,00
7. Ngguti	0,00	0,00	0,00	0,00
8. Kaptel	0,00	0,00	0,00	0,00
9. Kurik	1.00	1.00	1.50	1,50
10. Animha	0,00	0,00	0,00	0,00
11. Malind	3.00	3.00	6.00	2,00
12. Merauke	4.00	4.00	2.40	0,60
13. Naukenjerai	3.50	3.50	2.80	0,80
14. Semangga	9.75	9.75	17.55	1,80
15. Tanah Miring	0.50	0.50	0.90	1,80
16. Jagebob	15.25	15.25	30.50	2,00
17. Sota	0,00	0,00	0,00	0,00
18. Muting	0,00	0,00	0,00	0,00
19. Elikobel	3.00	3.00	6.00	2,00
20. Ullilin	0,00	0,00	0,00	0,00
Merauke	41,00	41,00	68,65	1,67

Sumber/Source: Dinas Pertanian Kabupaten Merauke/Food Crops Service of Merauke Regency

Tabel 5.2.10 Luas Panen, Produksi, dan Produktivitas Kedelai Menurut Kecamatan di Kabupaten Merauke, 2018
Table *Harvested Area, Production, and Productivity of Soya Beans by Subdistrict in Merauke Regency, 2018*

Kecamatan Subdistricts	Luas Tanam Plant Area (ha)	Luas Panen Harvested Area (ha)	Produksi Production (ton)	Produktivitas Productivity (ton/ha)
(1)	(2)	(3)	(4)	(5)
1. Kimaam	1.00	1.00	1.00	1.00
2. Tabonji	0,00	0,00	0,00	0,00
3. Waan	0,00	0,00	0,00	0,00
4. Ilwayab	0,00	0,00	0,00	0,00
5. Okaba	0,00	0,00	0,00	0,00
6. Tubang	0,00	0,00	0,00	0,00
7. Ngguti	0,00	0,00	0,00	0,00
8. Kaptel	0,00	0,00	0,00	0,00
9. Kurik	6.50	6.50	13.00	2.00
10. Animha	0,00	0,00	0,00	0,00
11. Malind	0,00	0,00	0,00	1.30
12. Merauke	0.50	0.50	1.00	2.00
13. Naukenjerai	0,00	0,00	0,00	0,00
14. Semangga	1.00	1.00	0.80	0.80
15. Tanah Miring	2.25	2.25	4.05	1.80
16. Jagebob	114.25	114.25	171.38	1.50
17. Sota	0.50	0.50	0.25	0.50
18. Muting	0,00	0,00	0,00	0.50
19. Elikobel	4.00	4.00	3.20	0.80
20. Uliilin	0,00	0,00	0,00	0.80
Merauke	130,00	130,00	194,68	1,50

Sumber/Source: Dinas Pertanian Kabupaten Merauke/Food Crops Service of Merauke Regency

5.3 HORTIKULTURA/*HORTICULTURE*

Tabel 5.3.1 Luas Panen Tanaman Sayuran Menurut Kecamatan dan Jenis Sayuran di Kabupaten Merauke (ha), 2018
Harvested Area of Vegetables by Subdistricts and Kind of Plant in Merauke Regency (ha), 2018

Kecamatan <i>Subdistricts</i>	Bawang Merah <i>Shallots</i>	Cabe Chilli	Kubis <i>Cabbages</i>	Sawi/Petsai <i>Chinese Cabbage</i>	Tomat <i>Tomatoes</i>
(1)	(2)	(3)	(4)	(5)	(6)
1. Kimaam	-	2.00	-	2.00	1.00
2. Tabonji	-	-	-	-	-
3. Waan	-	-	-	-	-
4. Ilwayab	-	-	-	-	-
5. Okaba	0,00	0,00	0,00	2,00	0,00
6. Tubang	-	-	-	-	-
7. Ngguti	-	-	-	-	-
8. Kaptel	-	-	-	-	-
9. Kurik	1,00	2.00	0,00	1.10	0,00
10. Animha	-	-	-	-	-
11. Malind	1.00	2.25	2.00	5.00	4.40
12. Merauke	2.50	1.50	1.50	-	4.25
13. Naukenjerai	-	5.00	-	-	2.00
14. Semangga	2.00	46.00	-	19.00	13.00
15. Tanah Miring	14.50	15.80	0.10	4.50	2.25
16. Jagebob	-	8.00	0.25	5.50	1.50
17. Sota	0,00	5.00	0,00	-	0,00
18. Muting	-	-	-	4.00	-
19. Elikobel	0,00	0,00	0,00	-	0,00
20. Ulilik	0,00	4.00	5.00	5.00	0,00
Merauke	21,00	91,55	8,85	48,10	28,40

Sumber/*Source*: Dinas pertanian Kabupaten Merauke/

Lanjutan Tabel 5.2.1/*Continued Table 5.2.1*

	Kecamatan <i>Subdistricts</i>	Terung <i>Egg Plant</i>	Kangkung <i>Water Spinach</i>	Kacang Panjang <i>String Bean</i>	Bayam <i>Spinach</i>	Ketimun <i>Cucumber</i>
	(1)	(2)	(3)	(4)	(5)	(6)
1.	Kimaam	1.00	-	1.00	1.00	2.00
2.	Tabonji	-	-	-	-	-
3.	Waan	-	-	-	-	-
4.	Ilwayab	-	-	-	-	-
5.	Okaba	1.00	1.00	1.00	-	-
6.	Tubang	-	-	-	-	-
7.	Ngguti	-	-	-	-	-
8.	Kaptel	-	-	-	-	-
9.	Kurik	3.00	3.30	3.00	0,00	0,00
10.	Animha	-	-	-	-	-
11.	Malind	0,00	6.00	6.00	3.25	3.00
12.	Merauke	3.50	5.00	0.25	4.50	0.25
13.	Naukenjerai	1.50	1.15	3.65	1.15	-
14.	Semangga	14.00	13.00	35.00	3.00	30.00
15.	Tanah Miring	1.00	1.10	9.50	2.00	2.00
16.	Jagebob	4.50	2.50	8.50	1.25	2.25
17.	Sota	0,00	0,00	3.00	0,00	0,00
18.	Muting	3.00	1.00	1.00	-	-
19.	Elikobel	0,00	0,00	0,00	0,00	0,00
20.	Uliilin	3.00	5.00	5.00	2.00	1.00
	Merauke	35,50	39,05	76,90	18,15	40,50

Sumber/*Source*: Dinas Pertanian Kabupaten Merauke/*Agriculture departement through Agriculture survey for horticulture*

Tabel 5.3.2 **Produksi Tanaman Sayuran Menurut Kecamatan dan Jenis Sayuran di Kabupaten Merauke (ton), 2018**
Harvested Area of Vegetables by Subdistricts and Kind of Plant in Merauke Regency (ton), 2018

Kecamatan <i>Subdistricts</i>	Bawang Merah <i>Shallots</i>	Cabe <i>Chilli</i>	Kubis <i>Cobbages</i>	Sawi/Petsai <i>Chinese Cabbage</i>	Tomat <i>Tomatoes</i>
(1)	(2)	(3)	(4)	(5)	(6)
1. Kimaam	-	128.00	-	342.00	166
2. Tabonji	-	-	-	-	-
3. Waan	-	-	-	-	-
4. Ilwayab	-	-	-	-	-
5. Okaba	0,00	0,00	0,00	342.00	-
6. Tubang	-	-	-	-	-
7. Ngguti	-	-	-	-	-
8. Kaptel	-	-	-	-	-
9. Kurik	90,00	128.00	0,00	188.10	0,00
10. Animha	-	-	-	-	-
11. Malind	90.00	144.00	498.00	855.00	730.40
12. Merauke	225.00	98.00	373.50	0,00	705.50
13. Naukenjerai	-	320.00	-	-	332.00
14. Semangga	180.00	2.94	0,00	3,249.00	2.16
15. Tanah Miring	1,305.00	101.00	24.90	769.50	373.50
16. Jagebob	-	512.00	66.25	940.50	249.00
17. Sota	-	320.00	0,00	0,00	0,00
18. Muting	-	-	-	684.00	-
19. Elikobel	0,00	0,00	0,00	0,00	0,00
20. Ulilin	0,00	256.00	1.25	855.00	0,00
Merauke	1 890,00	2 009,94	963,90	8 225,10	2 558,56

Lanjutan Tabel 5.2.2 /Continued Table 5.2.2

Kecamatan Subdistricts	Terung Egg Plant	Kangkung Water Spinach	Kacang Panjang String Bean	Bayam Spinach	Ketimun Cucumber
(1)	(2)	(3)	(4)	(5)	(6)
1. Kimaam	80.00	-	42.00	99.00	188.00
2. Tabonji	-	-	-	-	-
3. Waan	-	-	-	-	-
4. Ilwayab	-	-	-	-	-
5. Okaba	80.00	102.00	42.00	-	-
6. Tubang	-	-	-	-	-
7. Ngguti	-	-	-	-	-
8. Kaptel	-	-	-	-	-
9. Kurik	240.00	336.60	126.00	-	-
10. Animha	-	-	-	-	-
11. Malind	-	612.00	210.00	321.75	282,00
12. Merauke	2.80	510.00	10.50	445.50	23.50
13. Naukenjerai	120.00	117.30	15.33	113.85	-
14. Semangga	1,120.00	1,326.00	1,470.00	297.00	2.82
15. Tanah Miring	80.00	112.20	399.00	198.00	188.00
16. Jagebob	360.00	255.00	357.00	123.75	211.50
17. Sota	-	0,00	126.00	0,00	0,00
18. Muting	240.00	102.00	42.00	-	-
19. Elikobel	-	-	-	-	-
20. Uliin	240.00	510.00	210.00	198.00	94.00
Merauke	2 562,80	3 983,10	3 049,83	1 796,85	989.82

Sumber/Source: Dinas pertanian Kabupaten Merauke

5.4 PERKEBUNAN/*PLANTATION*

Tabel 5.4.1 Luas Lahan Tanaman Perkebunan Menurut Kecamatan dan Jenis Tanaman di Kabupaten Merauke, 2018 (ha)
Estate Crops Area by Subdistrict and Type of Plant in Merauke Regency, 2018 (ha)

Kecamatan Subdistrict	Karet <i>Rubber</i>	Kelapa Coconut	Kelapa Sawit <i>Crude Palm Oil</i>	Lada <i>Pepper</i>	Jambu Metete <i>Cashew Fruit</i>	Pinang <i>Areca Nut</i>
(1)	(2)	(3)	(4)	(5)	(6)	(7)
1. Kimaam	-	164.00	-	-	141.00	6.00
2. Tabonji	-	75.00	-	-	-	5.00
3. Waan	-	150.00	-	-	-	25.00
4. Ilwayab	-	30.00	-	-	-	5.00
5. Okaba	-	3,275.00	-	-	138.00	10.00
6. Tubang	-	50.00	-	-	-	10.00
7. Ngguti	-	45.00	17,689.88	-	-	-
8. Kaptel	-	55.00	-	-	-	-
9. Kurik	-	375.00	-	-	-	3.00
10. Animha	-	18.00	-	-	200.00	5.00
11. Malind	-	760.00	-	-	100.00	8.50
12. Merauke	-	184.70	-	-	-	1.00
13. Naukenjerai	-	142.00	-	-	2.00	17.00
14. Semangga	-	50.00	-	-	-	21.00
15. Tanah Miring	35.00	52.00	-	-	5.00	3.00
16. Jagebob	345.00	246.00	150.00	2.00	294.00	3.00
17. Sota	42.00	32.00	-	-	10.00	2.00
18. Muting	173.00	42.70	8,217.00	6.00	-	3.00
19. Elikobel	197.00	95.00	4,821.00	-	2.00	9.00
20. Ulilin	145.50	105.00	36,343.39	4.00	-	4.00
Jumlah/ Total	937.50	5 946.40	67 221,27	12,00	892	140.50

Lanjutan Tabel 5.3.1 /Continued Table 5.3.1

Kecamatan Subdistrict	Kapuk Randu Kapok	Kemiri Candlenut	Jarak Castor	Tebu Sugar Cane	Vanili Vanilla	Jahe Ginger
(1)	(2)	(3)	(4)	(5)	(6)	(7)
1. Kimaam	48,00	-	-	-	-	-
2. Tabonji	-	-	-	-	-	-
3. Waan	-	-	-	-	-	-
4. Ilwayab	-	-	-	-	-	-
5. Okaba	-	23.00	-	-	-	-
6. Tubang	-	-	-	-	-	-
7. Ngguti	-	-	-	-	-	-
8. Kaptel	-	-	-	-	-	-
9. Kurik	107.00	15.00	-	52.00	-	-
10. Animha	-	-	-	-	-	-
11. Malind	-	-	-	-	-	-
12. Merauke	32.00	8.00	-	-	-	-
13. Naukenjerai	-	60.00	-	-	-	-
14. Semangga	115.00	7.00	-	-	-	-
15. Tanah Miring	84.00	5.00	-	-	-	-
16. Jagebob	141.00	18.00	-	-	-	-
17. Sota	-	60.00	-	-	1.00	21.10
18. Muting	44,00	11.00	-	-	-	-
19. Elikobel	-	-	-	-	-	-
20. Ulilin	-	-	-	-	-	-
Jumlah/ Total	499,00	207,00	-	52,00	1,00	21,10

Sumber/Source: Dinas Perkebunan Kabupaten Merauke/Forest and Estate Service of Merauke Regency

Tabel 5.4.2 Produksi Tanaman Perkebunan Menurut Kecamatan dan Jenis Tanaman di Kabupaten Merauke, 2018 (ton)
Table Production of Estate Crops by Subdistrict and Type of Plant in Merauke Regency, 2018 (ton)

Kecamatan Subdistrict	Karet Rubber	Kelapa Coconut	Kelapa Sawit Crude Palm Oil	Lada Pepper	Jambu Mete Cashew Fruit	Pinang Areca Nut
(1)	(2)	(3)	(4)	(5)	(6)	(7)
1. Kimaam	-	-	-	-	-	-
2. Tabonji	-	-	-	-	-	-
3. Waan	-	-	-	-	-	-
4. Ilwayab	-	-	-	-	-	-
5. Okaba	-	500.00	-	-	-	-
6. Tubang	-	-	-	-	-	-
7. Ngguti	-	-	17,740.50	-	-	-
8. Kaptel	-	-	-	-	-	-
9. Kurik	-	100.00	-	-	500.00	200.00
10. Animha	-	50.00	-	-	5.00	2.00
11. Malind	-	15.00	-	-	500.00	5.00
12. Merauke	-	5,511.00	-	-	10.00	1.00
13. Naukenjerai	-	2.64	-	-	-	5.00
14. Semangga	-	240.00	-	-	50.00	1.00
15. Tanah Miring	-	25.00	-	-	-	-
16. Jagebob	-	618.00	-	-	0.53	-
17. Sota	-	100.00	-	-	-	5.00
18. Muting	-	500.00	2,008.00	-	-	1.00
19. Elikobel	-	10.00	390.00	10.00	-	1.00
20. Ullilin	-	0.10	35,925.00	100.00	-	1.00
Jumlah/ Total	-	7 671,74	56 063,5	110	1 065,52	222

Lanjutan Tabel 5.3.2 /Continued Table 5.3.2

Kecamatan Subdistrict	Kapuk Randu Kapok	Kemiri Candlenut	Jarak Castor	Tebu Sugar Cane	Vanili Vanilla	Jahe Ginger
(1)	(2)	(3)	(4)	(5)	(6)	(7)
1. Kimaam	-	-	-	-	-	-
2. Tabonji	-	-	-	-	-	-
3. Waan	-	-	-	-	-	-
4. Ilwayab	-	-	-	-	-	-
5. Okaba	-	-	-	-	-	-
6. Tubang	-	-	-	-	-	-
7. Ngguti	-	-	-	-	-	-
8. Kaptel	-	-	-	-	-	-
9. Kurik	-	-	-	-	-	-
10. Animha	-	-	-	-	-	-
11. Malind	-	-	-	-	-	-
12. Merauke	-	-	-	-	-	-
13. Naukenjerai	-	-	-	-	-	-
14. Semangga	-	-	-	-	-	-
15. Tanah Miring	-	-	-	-	-	-
16. Jagebob	-	-	-	-	-	-
17. Sota	-	-	-	-	3,00	-
18. Muting	-	-	-	-	-	-
19. Elikobel	-	-	-	-	-	-
20. Ulilin	-	-	-	-	-	-
Jumlah/ Total	-	-	-	-	3,00	-

Sumber/Source: Dinas Perkebunan Kabupaten Merauke/Forest and Estate Service of Merauke Regency

5.5 PETERNAKAN/LIVESTOCK

Tabel 5.5.1 Populasi Ternak Menurut Kecamatan dan Jenis Ternak di Kabupaten Merauke, 2018
Table Livestocks Population by Subdistrict and Kind of Livestocks in Merauke, 2018

Kecamatan Subdistrict	Sapi Potong/ Cow	Kerbau/ Buffalo	Kuda/ Horse	Kambing/ Goat	Babi/ Pig
(1)	(2)	(3)	(4)	(5)	(6)
1. Kimaam	80	-	20	74	185
2. Tabonji	-	5	-	-	10
3. Waan	20	-	-	-	19
4. Ilwayab	17	-	-	-	91
5. Okaba	1 297	-	105	104	185
6. Tubang	100	-	9	-	218
7. Ngguti	70	-	-	-	121
8. Kaptel	80	-	-	-	17
9. Kurik	5 610	168	316	1 447	952
10. Animha	900	-	20	-	10
11. Malind	3 190	325	187	1 231	137
12. Merauke	3 618	45	440	798	4 986
13. Naukenjerai	3 470	-	81	188	550
14. Semangga	5 392	15	291	2 577	317
15. Tanah Miring	5 886	50	317	2 478	1 803
16. Jagebob	3 611	-	120	388	128
17. Sota	1 035	-	24	50	109
18. Muting	875	-	74	81	130
19. Elikobel	1 000	-	125	62	47
20. Uliilin	2 149	-	29	75	49
Merauke	38 400	608	2 158	9 553	10 064

Sumber/Source: Dinas Peternakan dan Kesehatan Hewan Kabupaten Merauke/ Livestock and Animal Health Service of Merauke Regency

Tabel 5.5.2 Produksi Daging Ternak Menurut Kecamatan dan Jenis Ternak di Kabupaten Merauke, 2018 (kg)
Table Meat Production by Subdistrict and Kind of Livestocks in Merauke Regency, 2018 (kg)

Kecamatan Subdistrict	Sapi Potong/ Cow	Kerbau/ Buffalo	Kuda/ Horse	Kambing/ Goat	Babi/ Pig
(1)	(2)	(3)	(4)	(5)	(6)
1. Kimaam	-	-	-	-	-
2. Tabonji	-	-	-	-	-
3. Waan	-	-	-	-	-
4. Ilwayab	-	-	-	-	-
5. Okaba	-	-	-	-	-
6. Tubang	-	-	-	-	-
7. Ngguti	-	-	-	-	-
8. Kaptel	-	-	-	-	-
9. Kurik	-	-	-	-	-
10. Animha	-	-	-	-	-
11. Malind	-	-	-	-	-
12. Merauke	647 174	16 537	11 625	19941	35 003
13. Naukenjerai	-	-	-	-	-
14. Semangga	-	-	-	-	-
15. Tanah Miring	-	-	-	-	-
16. Jagebob	-	-	-	-	-
17. Sota	-	-	-	-	-
18. Muting	-	-	-	-	-
19. Elikobel	-	-	-	-	-
20. Uliin	-	-	-	-	-
Merauke	647 174	16 537	11 625	19 941	35 003

Sumber/Source: Dinas Peternakan dan Kesehatan Hewan Kabupaten Merauke/ Livestock and Animal Health Service of Merauke Regency

Tabel 5.5.3 Populasi Unggas Menurut Kecamatan dan Jenis Unggas di Kabupaten Merauke, 2018
Poultry Population by Subdistrict and Kind of Poultry in Merauke Regency, 2018

Kecamatan Subdistrict	Ayam Kampung Free Range Chicken	Ayam Petelur Layer	Ayam Pedaging Broiler	Itik Duck
(1)	(2)	(3)	(4)	(5)
1. Kimaam	5,944	-	-	-
2. Tabonji	2,859	-	-	-
3. Waan	1,319	-	-	-
4. Ilwayab	1,139	-	-	-
5. Okaba	30 547	-	-	7 862
6. Tubang	19 572	-	-	-
7. Ngguti	3,944	-	-	-
8. Kaptel	3.266	-	-	-
9. Kurik	183 222	3,272	-	2 997
10. Animha	9 903	-	-	172
11. Malind	30 573	-	-	1 822
12. Merauke	63 934	128,115	410 859	2 616
13. Naukenjerai	26,438	-	-	798
14. Semangga	254 588	88,481	96 046	6 832
15. Tanah Miring	229,129	27,990	3 716	6 652
16. Jagebob	153 151	-	-	1 414
17. Sota	8,935	-	998	605
18. Muting	52,106	-	-	1,259
19. Elikobel	114,009	-	-	1 050
20. Ulilin	92,441	-	-	1 044
Merauke	1,287,019	247,858	511,619	28,291

Sumber/Source: Dinas Peternakan dan Kesehatan Hewan Kabupaten Merauke/ Livestock and Animal Health Service of Merauke Regency

Tabel 5.5.4 **Produksi Daging Unggas Menurut Kecamatan dan Jenis Unggas di Kabupaten Merauke, 2018 (kg)**
Meat Production by Subdistrict and Kind of Poultry in Merauke Regency, 2018 (kg)

Kecamatan <i>Subdistrict</i>	Ayam Kampung <i>Free Range Chicken</i>	Ayam Petelor <i>Layer</i>	Ayam Pedaging <i>Broiler</i>	Itik <i>Duck</i>
(1)	(2)	(3)	(4)	(5)
1. Kimaam				
2. Tabonji				
3. Waan				
4. Ilwayab				
5. Okaba				
6. Tubang				
7. Ngguti				
8. Kaptel				
9. Kurik				
10. Animha				
11. Malind				
12. Merauke				
13. Naukenjerai				
14. Semangga				
15. Tanah Miring				
16. Jagebob				
17. Sota				
18. Muting				
19. Elikobel				
20. Ulilin				
Merauke				

Sumber/Source: Dinas Peternakan dan Kesehatan Hewan Kabupaten Merauke/ *Livestock and Animal Health Service of Merauke Regency*

Tabel 5.5.5 **Produksi Telur Menurut Kecamatan dan Jenis Unggas di Kabupaten Merauke, 2018**
Table **Poultry Eggs Production by Subdistrict and Kind of Poultry in Merauke Regency, 2018**

Kecamatan Subdistrict	Ayam Kampung Free Range Chicken	Ayam Petelor Laying Pullet	Ayam pedaging	Itik Duck
(1)	(2)	(3)		(4)
1. Kimaam				
2. Tabonji				
3. Waan				
4. Ilwayab				
5. Okaba				
6. Tubang				
7. Ngguti				
8. Kaptel				
9. Kurik				
10. Animha				
11. Malind				
12. Merauke	964,709,000	992,272,000	426,000	219,913
13. Naukenjerai				
14. Semangga				
15. Tanah Miring				
16. Jagebob				
17. Sota				
18. Muting				
19. Elikobel				
20. Uliiin				
Merauke	964,709,000	992,272,000	426,000	219,913

Sumber/Source: Dinas Peternakan dan Kesehatan Hewan Kabupaten Merauke/ *Livestock and Animal Health Service of Merauke Regency*

catatan : data belum tersedia

Tabel 5.5.6 Jumlah Ternak yang dipotong di RPH, 2018
Table Number of Livestock Slaughtered at RPH, 2018

Kecamatan Subdistrict	Sapi Potong Cow	Kerbau Buffalo	Kuda Horse	Kambing Goat	Babi Pig
(1)	(2)	(3)	(4)	(5)	(6)
1. Kimaam	-	-	-	-	-
2. Tabonji	-	-	-	-	-
3. Waan	-	-	-	-	-
4. Ilwayab	-	-	-	-	-
5. Okaba	176	-	-	-	-
6. Tubang	-	-	-	-	-
7. Ngguti	-	-	-	-	-
8. Kaptel	-	-	-	-	-
9. Kurik	703	87	-	-	-
10. Animha	-	-	-	-	-
11. Malind	-	-	-	-	-
12. Merauke	176	-	-	-	500
13. Naukenjerai	351	-	-	-	-
14. Semangga	526	-	-	-	-
15. Tanah Miring	1 405	-	-	-	-
16. Jagebob	176	-	-	-	-
17. Sota	-	-	-	-	-
18. Muting	-	-	-	-	-
19. Elikobel	-	-	-	-	-
20. Uliin	-	-	-	-	-
Merauke	3 513	87	-	-	500

Sumber/Source: Dinas Peternakan dan Kesehatan Hewan Kabupaten Merauke/ *Livestock and Animal Health Service of Merauke Regency*

catatan : data belum tersedia

5.6 PERIKANAN/*FISHERY*

Tabel 5.6.1 **Produksi Ikan untuk Konsumsi Lokal Menurut Jenis dan Nilai di Kabupaten Merauke, 2018**
Fish Production for Local Consumption by Kind and Value of Merauke Regency, 2018

Jenis Ikan <i>Kind of Fisheries</i>	Produksi <i>Production (kg)</i>	Nilai Produksi <i>Production Value (Rp)</i>
(1)	(2)	(3)
A. Perikanan Laut		
1. Bandang
2. Bawal
3. Layur
4. Bulanak
5. Ayam Laut
6. Bubara
7. Duri
8. Gurita
9. Kakap
10. Kembung
11. Kuru
12. Layang
13. Kurisi
14. Mata Bulan
15. Ketambong
16. Pari	x	...
17. Sembilan
18. Paha/Tembuk
19. Tenggiri
20. Kepiting Bakau
21. Udang Putih
22. Cumi-cumi
23. Sotong
24. Ikan Merah
25. Ekor kuning
26. Cakalang
27. Gulama
28. Kerapu
29. Tembang
Subtotal (A)		

Lanjutan Tabel 5.5.1/Continued Table 5.5.1

Jenis Ikan <i>Kind of Fisheries</i>	Produksi <i>Production (kg)</i>	Nilai Produksi <i>Production Value (Rp)</i>
(1)	(2)	(3)
B. Perikanan Darat		
1. Betik
2. Mujair
3. Lele
4. Gabus
5. Udang Galah
6. Kakap Rawa
7. Kaca
8. Nila
9. Mas
10. Sembilang
11. Mata Bulan
Subtotal (B)		
Jumlah/Total		

Sumber/Source: Dinas Kelautan dan Perikanan Kabupaten Merauke/Fisheries Service of Merauke Regency
 catatan : data tidak tersedia

Tabel 5.6.2 Perkembangan Produksi dan Nilai Produksi Perikanan, 2018
Table Number of Production and Production Value of Fisheries, 2018

Jenis Ikan <i>Kind of Fisheries</i>	Produksi (kg) <i>Production (kg)</i>	Produksi (Ekor) <i>Production (Ekor)</i>	Nilai Produksi (ribu rupiah) <i>Production Value (thousand rupiahs)</i>
(1)	(2)		(3)
A			
Ekspor			
.			
1. Ikan Beku Campuran	-	-	-
2. Udang Beku	-	-	-
3. Cumi Beku	-	-	-
B			
Antar			
.			
Pulau/Kabupaten			
1. Olahan			
2. Ikan Beku Campuran			
3. Udang Beku			
4. Cumi-cumi			
5. Kepiting			
6. Kodok			
7. Kura-kura			
8. Ikan Hias			
9. Udang Hias			
C			
Lokal			
.			
1. Ikan Segar Campuran			
2. Udang Segar			
3. Cumi-Cumi/Sotong			
4. Segar			
5. Kepiting Segar			
6. Benih Ikan			
Jumlah/Total			

Sumber/Source: Dinas Kelautan dan Perikanan Kabupaten Merauke/Fisheries Service of Merauke Regency
 catatan : data belum tersedia

5.7 KEHUTANAN/*FORESTY*

Tabel 5.7.1 Luas Hutan Menurut Fungsi dan Tipe Hutan di Kabupaten Merauke, 2018 (ha)
Area of Forest by Function and Types of Forest in Merauke Regency, 2018 (ha)

Tipe Hutan <i>Type of Forest</i>	Fungsi Hutan <i>Forest Function</i>						TUBUH AIR	APL	Jumlah <i>Total</i>
	KSA/KPA	HL	HP	HPT	HPK				
(1)	(2)	(3)	(4)	(5)	(6)		(7)	(8)	
I. Hutan Primer/ <i>Primary Forest</i>									
1.Mangrove <i>Mangroove</i>	229 504	59 544	3 843	-	16 791	-	3 886	313 568	
2.Rawa <i>Swamp</i>	50 904	15 414	68 949	-	160 775	-	2 619	298 661	
3.Lahan Kering <i>Dry Land</i>	68 713	47	375 956	-	160 775	-	37 088	642 579	
II. Hutan Sekunder/ <i>Secondary Forest</i>									
1.Mangrove <i>Mangroove</i>	3 678	962	-	-	2 524	-	478	7 642	
2.Rawa <i>Swamp</i>	77 189	17 976	37 576	-	69 750	-	5 660	208 151	
3.Lahan Kering <i>Dry Land</i>	117 759	6 714	214 672	-	135 520	-	53 985	528 650	
III. Non Hutan/ <i>Non-Forest</i>	917 005	117 679	583 895	-	955 362	99 061	99 154	2 772 156	
Jumlah/ <i>Total</i>	1 450 998	276 218	1 010 279	-	1 311 254	99 061	436 796	4 812 903	

Sumber/Source: Bidang Konservasi Sumber Daya Alam Merauke/*Natural Resource Conservation Sector of Merauke*

Tabel 5.7.2 Luas Taman Nasional, Swaka Margasatwa, Suaka Alam/ Taman Wisata dan Cagar Alam di Kabupaten Merauke, 2015 – 2018 (ha)
National Park Area, Wild Live Reserve, Nature Preserve and Realin Pledge in Merauke Regency, 2015 – 2018 (ha)

Rincian Details	2015	2016	2017	2018
(1)	(3)	(4)	(5)	(6)
1. Taman Nasional Wasur/ <i>Wasur National Park</i>	431 425,12	431 425,12	451 003,0	...
2. Suaka Marga Satwa/ <i>Animals Service</i>	±825 671,5	±825 671,5	±827 228,2	...
- Pulau Pombo/ <i>Pombo Island</i>	100,00	100,00	100,00	...
- Pulau Dolok/ <i>Dolok Island</i>	±707 580,25	±707 580,25	±707 580,25	...
- Danau Bian/ <i>Bian Lake</i>	110 463,62	110 463,62	110 463,62	...
-Pulau Savan/ <i>Savan island Sota/ Enclave</i>	±7 527,62	±7 527,62	±7 527,62	...
3. Suaka Alam/ <i>Realin Park</i>	±64 445,77	±64 445,77	±64 445,77	...
- Pulau Komolom/ <i>Komolom Island</i>	±64 445,77	±64 445,77	±64 445,77	...
4. Cagar Alam/ <i>Realin Pledge</i>	92 704,00	92 704,00	92 704,00	...
- Bupul/ <i>Bupul Realin Pledge</i>	92 704,00	92 704,00	92 704,00	...
Jumlah/ Total	1 414 246,41	1 414 246,41	1 414 246,41	...

Sumber/Source: Bidang Konservasi Sumber Daya Alam Merauke/Natural Resource Conservation Sector of Merauke
 catatan : data belum tersedia

Tabel 5.7.3 Luas Kawasan Hutan dan Perairan Menurut Kecamatan di Kabupaten Merauke 2018 (ha)
Area of Forest and Water Areas by District in Merauke Regency, 2018 (ha)

Kecamatan Subdistricts	Hutan Lindung Protected Forest	Suaka Pelestarian Alam Nature Conservation Sanctuary	Hutan Produksi Production Forest			Jumlah Luas Hutan dan Perairan Amount of Forest and Water Area
			Terbatas Limited	Tetap Constan	Dapat Dikonfirma si Can be Confirmed	
(1)	(2)	(3)	(4)	(5)	(6)	
1. Kimaam						
2. Tabonji						
3. Waan						
4. Ilwayab						
5. Okaba						
6. Tubang						
7. Ngguti						
8. Kaptel						
9. Kurik						
10. Animha						
11. Malind						
12. Merauke						
13. Naukenjerai						
14. Semangga						
15. Tanah Miring						
16. Jagebob						
17. Sota						
18. Muting						
19. Elikobel						
20. Ulilin						

Merauke

Sumber/Source: Bidang Konservasi Sumber Daya Alam Merauke/Natural Resource Conservation Sector of Merauke
 catatan : data belum tersedia

BAB VI

INDUSTRI, PERTAMBANGAN DAN ENERGI

INDUSTRI KECIL DAN MENENGAH KABUPATEN MERAUKE



ARGO DAN KEHUTANAN



186




674



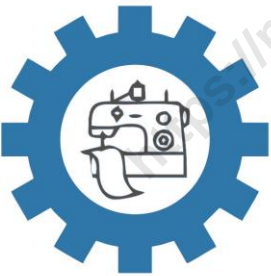
87



213



LOGAM DAN MESIN



TEKSTIL



60



260



18



60



KIMIA DAN ELEKTRONIK



JUMLAH UNIT USAHA



JUMLAH PEKERJA

PENJELASAN TEKNIS

1. Pengumpulan data industri besar dan sedang dilakukan melalui Survei Industri Besar dan Sedang yang dilaksanakan setiap tahun secara lengkap (sensus) sejak tahun 1975. Survei Industri Besar dan Sedang mencakup semua perusahaan industri yang mempunyai tenaga kerja 20 orang atau lebih dengan menggunakan kuesioner II A.
2. Klasifikasi industri yang digunakan dalam survei ini berdasar kepada Klasifikasi Baku Lapangan Usaha Indonesia (KBLI). KBLI adalah klasifikasi lapangan usaha yang berdasar kepada *International Standard Industrial Classification of All Economic Activities* (ISIC) revisi 4 yang telah disesuaikan dengan kondisi Indonesia.
3. **Industri manufaktur** adalah suatu kegiatan ekonomi yang melakukan kegiatan mengubah suatu barang dasar secara mekanis, kimia, atau dengan tangan sehingga menjadi barang jadi/setengah jadi, dan atau barang yang kurang nilainya menjadi barang yang lebih tinggi nilainya, dan sifatnya lebih dekat kepada

TECHNICAL NOTES

1. *Data collection of large and medium scale manufacturing is conducted through The Large and Medium Manufacturing Establishment Survey that has been done annually for all industries (census) since 1975. Large and Medium Manufacturing Establishment Survey covers all manufactures/industries with 20 workers or more by questionnaire II A.*
2. *The industrial classification adopted in this survey refers to the Klasifikasi Baku Lapangan Usaha Indonesia (KBLI). KBLI is classification of economic activities based on the International Standard Industrial Classification of All Economic Activities (ISIC rev 4) that has been modified according to the local condition in Indonesia.*
3. **Manufacturing industry** is defined as an economic activity processing basic goods mechanically, chemicals or manually into final or intermediate goods. It is also defined as processing of lower value goods into higher value goods as final or intermediate products. The activities also include services for

pemakai akhir. Termasuk dalam kegiatan ini adalah jasa industri dan pekerjaan perakitan.

4. **Jasa industri** adalah kegiatan industri yang melayani keperluan pihak lain. Pada kegiatan ini bahan baku disediakan oleh pihak lain sedangkan pihak pengolah hanya melakukan pengolahannya dengan mendapat imbalan sebagai balas jasa (upah maklon).
5. **Perusahaan atau usaha industri** adalah suatu unit (kesatuan) usaha yang melakukan kegiatan ekonomi, bertujuan menghasilkan barang atau jasa, terletak pada suatu bangunan atau lokasi tertentu, dan mempunyai catatan administrasi tersendiri mengenai produksi dan struktur biaya serta ada seorang atau lebih yang bertanggung jawab atas usaha tersebut.
6. Industri manufaktur dikelompokkan ke dalam 4 golongan berdasarkan banyaknya pekerja, yaitu: industri besar (100 orang pekerja atau lebih), industri sedang/menengah (20–99 orang pekerja), industri kecil (5–19 orang pekerja), dan industri mikro (1–4 orang pekerja).

manufacturing and assembling.

4. **Services for manufacturing** is defined as a manufacturing activity which serving other manufacturing establishments. In this case, raw materials are supplied by others while the workers are paid as a compensation for processing raw materials.
5. **A manufacturing establishment** is defined as a production unit engaged in economic activity, producing goods or services, located in a building or in a certain location, keeping a business record concerning the production and cost structure, and having a person or more that are responsible to those activities.
6. *Manufacturing industries are categorized into four groups, based on the number of employees: large scale manufacturing (100 employees or more), medium scale manufacturing (20–99 employees), small scale manufacturing (5–19 employees), and micro industry (1–4 employees).*

- | | |
|---|---|
| 7. Pelanggan adalah individu atau kelompok, baik rumah tangga, perusahaan atau institusi non profit yang membeli air bersih dari perusahaan air bersih. | 7. <i>Customers are individuals or groups, whether household, company or non-profit institutions that buy water supply from water supply establishment.</i> |
| 8. Air disalurkan adalah volume air bersih dari perusahaan air bersih | 8. <i>Distributed water is the volume of water supply from water supply establishment.</i> |

<https://meraukekab.bps.go.id>

ULASAN

DESCRIPTION

Industri

Di tahun 2018 perindustrian di Kabupaten Merauke naik daripada tahun sebelumnya. Pada tahun 2017 ada sebanyak 869 unit usaha di Kabupaten Merauke dan naik menjadi 889 unit usaha di tahun 2018.

Sebagian besar unit usaha di Kabupaten Merauke adalah industri kecil non formal yaitu sebanyak 532 unit usaha. Meski begitu, industri kecil formal lebih banyak menyerap tenaga kerja dibandingkan industri kecil non formal. Untuk industri kecil formal, industri non formal dan industri menengah sebagian besar merupakan industri agro dan hasil kehutanan.

Energi

Di tahun 2018 jumlah pelanggan listrik di Kabupaten Merauke ada sebanyak 63.607 konsumen. Dimana listrik di wilayah di Kabupaten Merauke sudah mulai menjangkau hampir semua distrik walaupun beberapa distrik belum mencapai 24 jam.

Jumlah konsumen PDAM di Kabupaten Merauke pada tahun 2018 ada sebanyak 3.419 konsumen. Dimana volume air yang disalurkan ke pelanggan PDAM ada sebanyak 668.231 m³. Volume ini

Manufacturing

In 2018 manufacturing in Merauke Regency was increasing. In 2017 there were 869 establishment unit in Merauke Regency and were decreasing became 889 establishment unit in 2018.

Most of establishment units in Merauke Regency were non formal small industry with 532 establishment unit. Although, formal small industry was absorbing more employment compared to non formal small industry. For formal small industry, non formal small industry and also medium industry most of were agricultural and forestry industry.

Energy

In 2018 total electricity consumer in Merauke regency were 63.607 consumers. Where electricity in area of Merauke regency start reaching all subdistrict even some subdistrict is not 24 hours a day yet.

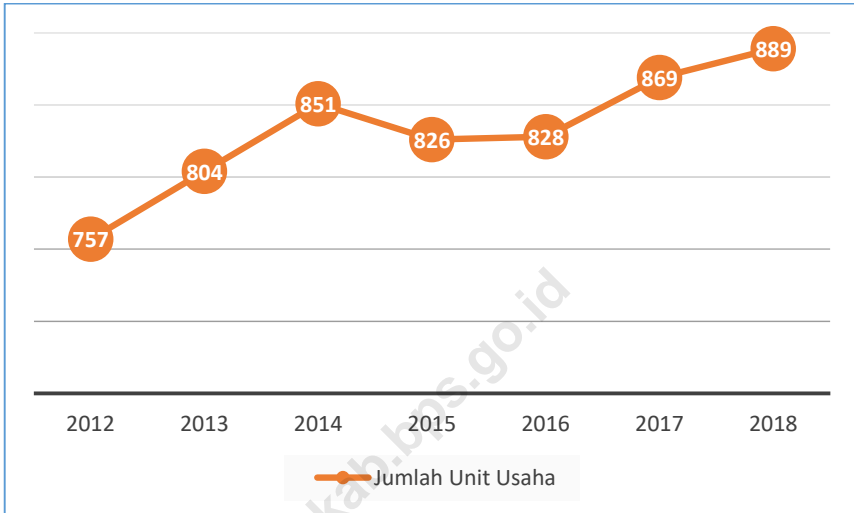
Consumen number of Water Supply Regional Company in Merauke regency in 2018 were 3.419 consumers. Where water volume which was being distributed to consumers of Water

mengalami kenaikan dibandingkan tahun 2017 yang menyalurkan sebanyak 637.294 m³ air bersih di Kabupaten Merauke.

Supply Regional Company were 668.231 m³. This volume was increasing compared to 2016 which distributed 637.294 m³ improved water in Merauke Regency.

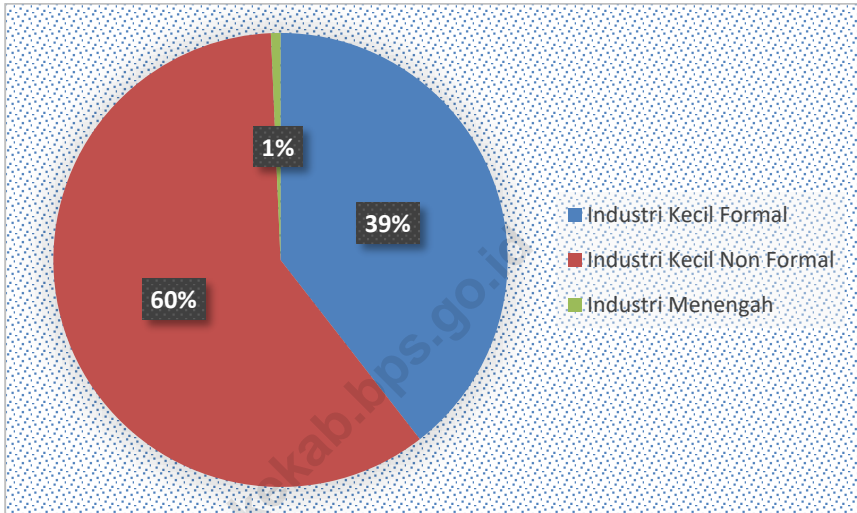
<https://meraukekab.bps.go.id>

Gambar 15 Jumlah Unit Usaha Industri di Kabupaten Merauke, 2018
Picture Number of Industry Unit in Merauke Regency, 2018



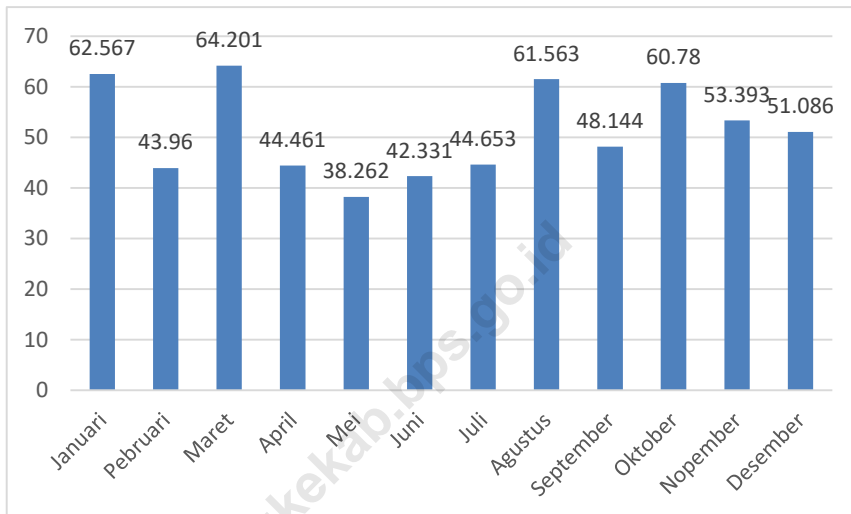
Sumber/Source: Dinas Perindustrian dan Perdagangan Kabupaten Merauke/Industrial and Manufacturing of Merauke Regency

Gambar 16 **Persentase Industri Menurut Klasifikasi di Kabupaten Merauke, 2018**
Percentage of Industry by Classification in Merauke Regency, 2018



Sumber/Source : Dinas Perindustrian dan Perdagangan Kabupaten Merauke/Industrial and Manufacturing of Merauke Regency

Gambar 17 Jumlah Volume Air Minum yang Disalurkan PDAM Menurut Bulan di Kabupaten Merauke, 2018 (m³)
Picture Number of Water Supply Distributed by Water Company According by Month in Merauke Regency, 2018 (m³)



Sumber/Source: PDAM Kabupaten Merauke/ Water Supply Company of Merauke Regency

6.1 INDUSTRI/INDUSTRY

Tabel 6.1.1 Jumlah Industri Kecil, Menengah, Tenaga Kerja, Nilai Investasi dan Nilai Produksi Menurut Cabang Industri, 2018
Table *Number of Small Industries, Medium Industries, Workers, Investment, and Output Value by Industries Classification, 2018*

Klasifikasi Industri <i>Industries Classification</i>	Unit Usaha <i>Number of Unit</i>	Tenaga Kerja <i>Worker Employed</i>	Nilai Investasi <i>Investment Value</i> (000 Rp)	Nilai Produksi <i>Output Value</i> (000 Rp)
(1)	(2)	(3)	(4)	(5)
1. Industri Kecil Formal <i>Formal of Small Industries</i>	351	1,207	13,493,786	87,209,290
2. Industri Kecil Non Formal <i>Non Formal of Small Industries</i>	532	1,144	2,673,495	12,248,850
3. Industri Menengah <i>Medium Industries</i>	6	56	3,568,000	6,968,518
Jumlah/Total	889	2,407	19,735,281	106,426,658

Sumber/Source: Dinas Perindustrian dan Perdagangan Kabupaten Merauke/*Industrial and Manufacturing of Merauke Regency*

Tabel 6.1.2 Jumlah Industri Kecil Formal Menurut Cabang Industri di Kabupaten Merauke, 2018
Table
Number of Formal Small Industries by Industries Classification in Merauke Regency, 2018

Klasifikasi Industri <i>Industries Classification</i>	Unit Usaha <i>Number of Unit</i>	Tenaga Kerja <i>Worker Employed</i>	Nilai Investasi <i>Investment Value</i> (000 Rp)	Nilai Produksi <i>Output Value</i> (000 Rp)
(1)	(2)	(3)	(4)	(5)
1. Industri Tekstil dan Aneka/ <i>Textil and All Sort of Industries</i>	60	260	1 101 295	1 601 185
2. Industri Logam, Mesin dan Alat Angkut/ <i>Metal, Machine and Transportation</i>	87	213	2 143 809	5 312 245
3. Industri Agro dan Hasil Kehutanan/ <i>Chemistry Agro and Forestry</i>	186	674	10 338 538	71 572 641
4. Industri Kimia dan Elektronika/ <i>Kimia and Electronica Industries</i>	18	60	1 011 439	8 723 219
Jumlah/Total	351	1 207	14 595 081	87 209 290

Sumber/Source: Dinas Perindustrian dan Perdagangan Kabupaten Merauke/*Industrial and Manufacturing of Merauke Regency*

Tabel 6.1.3 Jumlah Industri Kecil Non Formal Menurut Cabang Industri di Kabupaten Merauke, 2018
Table
Number of Non Formal Small Industries by Industries Classification in Merauke Regency, 2018

Klasifikasi Industri <i>Industries Classification</i>	Unit Usaha <i>Number of Unit</i>	Tenaga Kerja <i>Worker Employed</i>	Nilai Investasi <i>Investment Value</i> (000 Rp)	Nilai Produksi <i>Output Value</i> (000 Rp)
(1)	(2)	(3)	(4)	(5)
1. Industri Tekstil dan Aneka <i>Textil and All Sort of Industries</i>	79	132	452,750	3,435,650
2. Industri Logam, Mesin dan Alat Angkut/ <i>Metal, Machine and Transportation</i>	191	347	1,675,750	3,986,250
3. Industri Agro dan Hasil Kehutanan/ <i>Chemistry Agro and Forestry</i>	194	461	276,045	2,850,500
4. Industri Kimia dan Elektronika <i>Kimia and Electronica Industries</i>	68	204	268,950	1,976,450
Jumlah/Total	532	1,144	2,673,495	12,248,850

Sumber/Source: Dinas Perindustrian dan Perdagangan Kabupaten Merauke/*Industrial and Manufacturing of Merauke Regency*

Tabel 6.1.4 Jumlah Industri Menengah Menurut Cabang Industri di Kabupaten Merauke, 2018
Table Number of Medium Industries by Industries Classification in Merauke Regency, 2018

Klasifikasi Industri <i>Industries Classification</i>	Unit Usaha <i>Number of Unit</i>	Tenaga Kerja <i>Worker Employed</i>	Nilai Investasi <i>Investment Value (000 Rp)</i>	Nilai Produksi <i>Output Value (000 Rp)</i>
(1)	(2)	(3)	(4)	(5)
1. Industri Tekstil dan Aneka <i>Textil and All Sort of Industries</i>	-	-	-	-
2. Industri Logam, Mesin dan Alat Angkut <i>Metal, Machine and Transportation</i>	-	-	-	-
3. Industri Agro dan Hasil Kehutanan <i>Chemistry Agro and Forestry</i>	5	51	3 068 000	5 718 518
4. Industri Kimia dan Elektronika <i>Kimia and Electronica Industries</i>	1	5	500 000	1 250 000
Jumlah/Total	6	56	3 568 000	6 968 518

Sumber/Source: Dinas Perindustrian dan Perdagangan Kabupaten Merauke/*Industrial and Manufacturing of Merauke Regency*

6.2 ENERGI/ENERGY

Tabel 6.2.1 Daya Terpasang, Produksi, dan Distribusi Listrik PT. PLN (Persero) pada Cabang/Ranting PLN, 2011-2018
Installed Capacity, Production, and Distribution of Electricity of State Electricity Company at Branch Level, 2011-2018

Tahun Year	Daya Terpasang Connected Power (KVA)	Produksi Listrik Production of Electricity (KWh)	Listrik Terjual Sold (KWh)	Dipakai Sendiri Own Usage (KWh)	Susut/Hilang Loss (KWh)	Pelanggan Customer
(1)	(2)	(3)	(4)	(5)	(6)	(6)
2011	24093	72333855	64724046	-	7609809	-
2012	24242	82200899	74516167	-	7684732	-
2013	25420	91468159	84332049	-	7136110	-
2014	25420	99829053	91343583	-	8485470	-
2015	80 246 915	10 918 568	108 615 202	-	-	56 897
2016	86 458 952	11 684 770	123 575 016	-	-	59 119
2017	96 859 750	13 230 581	127 286 992	-	-	63 607
2018	1 085 141 450	14 336 026	139 984 578	-	-	69 984

Sumber/Source: PLN Wilayah Papua Cabang Merauke/State Electricity Company Region Papua, Branch Merauke

Tabel 6.2.2 Jumlah Pelanggan Listrik Menurut ULP di Kabupaten Merauke, 2015-2018
Number of Electricity Customer by ULP in Merauke Regency, 2015-2018

ULP	Batas Wilayah Kerja Working Area Boundaries	2015	2016	2017	2018
(1)	(2)	(3)	(4)	(5)	(6)
1. MERAUKE KOTA	Merauke				
	Sota				
	Elikobel				
	Kimaam				
	Muting	24 912	28 857	33 411	39 308
	Naukenjerai				
	Uliilin				
2. KUPRIK	Tabonji				
	Waan				
	Jagebob				
	Semangga	5 651	11 394	11 806	12 183
3. KURIK	Tanah Miring				
	Ilwayab				
	Okaba				
	Animha				
	Malind	9 780	6 972	7 275	8 224
	Kurik				
Jumlah/Total	Kaptel				
	Tubang				
	Ngguti				
Jumlah/Total		40 343	47 223	52 492	59 715

Sumber/Source: PLN Wilayah Papua Cabang Merauke/State Electricity Company Region Papua, Branch Merauke

Tabel 6.2.3 Jumlah Pelanggan PDAM Menurut Jenis Konsumen di Kabupaten Merauke, 2014 – 2018
Table Number of Water Supply Customers by Type of Consumers in Merauke Regency, 2014 – 2018

Jenis Konsumen <i>Type of Consumers</i>	Banyaknya Pelanggan <i>Number of Customer</i>				
	2014	2015	2016	2017	2018
(1)	(2)	(3)	(4)	(5)	(6)
1. Rumah Tempat Tinggal <i>Household</i>	3 088	3140	3 258	3 143	3 059
2. Hotel/Obyek Wisata <i>Hotel/Tourist Facilities</i>	-	-	-	-	-
3. Badan-badan Sosial dan Rumah Sakit <i>Social Institution and Hospitals</i>	52	48	47	41	46
4. Umum <i>Public</i>	-	-	-	-	-
5. Pertokoan & Industri <i>Shops and Industries</i>	185	214	225	201	222
6. Instansi Pemerintah <i>Government</i>	38	42	36	34	39
7. Pelabuhan <i>Port</i>	1	2	2	2	3
8. Lain-lain <i>Others</i>	50	50	50	50	50
Jumlah/Total	3 414	3 496	3 618	3 421	3 419

Sumber/Source: PDAM Kabupaten Merauke/ Water Supply Company of Merauke Regency

Tabel 6.2.4 Jumlah Air Bersih yang Disalurkan Menurut Jenis Konsumen di Kabupaten Merauke, 2014 – 2018 (m³)
Number of Water Supply Distributed by Type of Consumer in Merauke Regency, 2014 – 2018 (m³)

Jenis Konsumen <i>Type of Consumers</i>	Volume <i>Volume (m³)</i>				
	2014	2015	2016	2017	2018
(1)	(2)	(3)	(4)	(5)	(6)
1. Rumah Tempat Tinggal <i>Household</i>	486 873	509 039	477 764	403 621	495 571
2. Hotel/Obyek Wisata <i>Hotel/Tourist Facilities</i>	-	-	-	-	-
3. Badan-badan Sosial dan Rumah Sakit <i>Social Institution and Hospitals</i>	24 861	15 640	12 065	12 794	18 397
4. Umum <i>Public</i>	-	-	-	-	-
5. Pertokoan & Industri <i>Shops and Industries</i>	47 414	39 191	35 267	35 485	43 365
6. Instansi Pemerintah <i>Government</i>	37 674	40 742	46 324	44 388	56 979
7. Pelabuhan <i>Port</i>	33 987	11 010	12043	11 006	11 049
8. Lain-lain <i>Others</i>	33 987	-	38 627	30 000	42 870
Jumlah/Total	524 436	664 796	615 622	622 090	668 231

Sumber/Source: PDAM Kabupaten Merauke/ *Water Supply Company of Merauke Regency*

Tabel 6.2.5 Jumlah Air Bersih yang Disalurkan menurut Nilai dan Jenis Konsumen di Kabupaten Merauke, 2014 – 2018 (000 Rp)
Table Number of Water Supply Distributed by Water Company According to Value and Type of Consumer in Merauke Regency, 2014 – 2018(000 Rp)

Jenis Konsumen <i>Type of Consumers</i>	Nilai/Value (000 Rp)				
	2014	2015	2016	2017	2018
(1)	(2)	(3)	(4)	(5)	(6)
1. Rumah Tempat Tinggal <i>Household</i>	7 066 979 000,00	6 556 432 160	7 182 964 450	6 259 944 368	7 546 947 300
2. Hotel/Obyek Wisata <i>Hotel/Tourist Facilities</i>	-	-	-	-	-
3. Badan-badan Sosial dan Rumah Sakit <i>Social Institution and Hospitals</i>	294 018 200,00	181 259 500	140 532 825	151 108 500	214 180 000
4. Umum <i>Public</i>	-	-	-	-	-
5. Pertokoan dan Industri <i>Shops and Industries</i>	867 669 750,00	636 513 820	677 361 100	1 306 986 475	812 942 200
6. Instansi Pemerintah <i>Government</i>	510 184 150,00	535 639 825	629 729 950	605 010 150	769 823 750
7. Pelabuhan <i>Port</i>	799 569 000,00	217 518 875	236 767 600	216 813 500	223 786 800
8. Lain-lain <i>Others</i>	-	1 029 867 500	-	867 790 000	1 045 285 006
Jumlah/Total	9 538 420 100,00	9 157 231 680	8 867 355 925	9 407 652 993	10 612 965 056

Sumber/Source: PDAM Kabupaten Merauke/ Water Supply Company of Merauke Regency

Tabel 6.2.6 Jumlah Air Minum yang Disalurkan Perusahaan Air Minum Dirinci Per Bulan di Kabupaten Merauke, 2018
Table *Number of Water Supply Distributed by Water Company by Month in Merauke Regency, 2018*

Bulan Month	Volume Volume (m³)	Nilai Value (000 Rp)
(1)	(2)	(3)
Januari/January	62.567	910,822,550
Pebruari/February	43.960	696,494,100
Maret/March	64.201	952,740,125
April/April	44.461	696,136,400
Mei/May	38.262	640,849,950
Juni/June	42.331	681,136,875
Juli/July	44.653	708,276,925
Agustus/August	61.563	909,832,350
September/September	48.144	749,133,350
Oktober/October	60.780	900,984,050
Nopember/November	53.393	811,542,750
Desember/December	51.086	784,237,625
Jumlah/Total	615.40	9.442.187.050

Sumber/Source: PDAM Kabupaten Merauke/ Water Supply Company of Merauke Regency

PERDAGANGAN

JUMLAH KOPERASI DAN SARANA DAGANG KABUPATEN MERAUKE



BADAN USAHA DAN KOPERASI

Jumlah Perusahaan menurut badan hukum di merauke tahun 2018 ada 153 merupakan koperasi yang sebagian besar berada di distrik merauke yaitu 97 koperasi. Anggota koperasi di kabupaten merauke sebanyak 17455 orang, 3 jenis koperasi dengan anggota terbesar adalah KSU dengan 5253 anggota, KUD sebesar 3192, dan Fungsional ABRI 2468.

Jumlah sarana perdagangan yang ada di kabupaten merauke sebanyak 1789. Sebanyak 1309 merupakan kios dan 203 merupakan warung.

Jumlah Beras yang disalurkan oleh atau melalui bulog sebanyak 23.136.168.

Komoditas yang diekspor dai kabupaten merauke adalah plywood/film faced. Plywood diekspor ke empat negara yaitu Qatar, Saudi Arabia,



SARANA PERDAGANGAN BULOG DAN EKSPOR

PENJELASAN TEKNIS

1. Sistem pencatatan Statistik Ekspor dan Impor adalah “General Trade” dengan wilayah pencatatan meliputi seluruh wilayah kepabeanan Indonesia.
2. Pengesahan dokumen kepabeanan ekspor dan impor dilakukan oleh Bea dan Cukai berdasarkan Persetujuan Muat/Bongkar Barang.
3. Data ekspor berasal dari dokumen kepabeanan BC 3.0 atau yang disebut dokumen Pemberitahuan Ekspor Barang (PEB) yang diisi oleh eksportir.
4. Data impor berasal dari dokumen kepabeanan BC 2.0 atau yang disebut dokumen Pemberitahuan Impor Barang (PIB), Pemberitahuan Impor Barang Khusus (PIBK), Pemberitahuan Pabean Free Trade Zone (PPFTZ) dan dokumen kepabeanan BC 2.3 yang mencatat impor barang dari Luar Negeri ke Kawasan Berikat.
5. Barang-barang yang dikirim ke luar negeri untuk diolah dicatat sebagai ekspor, sedangkan hasil olahan yang

TECHNICAL NOTES

1. *The recording of export and import statistics is based on General Trade System covering all Indonesian customs areas.*
2. *The legalization of customs export and import documents is conducted by the Customs and Excise Office.*
3. *The export data are compiled based on customs export documents BC 3.0 or known as Export Declarations (PEB), filled by exporters.*
4. *The import data are compiled based on customs import documents BC 2.0 or known as Import Declarations Form (PIB), Import Declarations Form for Special Commodity (PIBK), Customs Declaration Form for Free Trade Zone (PPFTZ), and customs import documents BC 2.3 which records import goods from foreign country to Bounded Zones Area.*
5. *Goods send abroad for processing purposes are recorded as export while its product sent to Indonesia*

dikembalikan ke Indonesia dicatat sebagai impor.

6. Barang-barang luar negeri yang diolah di dalam negeri dicatat sebagai barang impor meskipun barang olahan tersebut akan kembali ke luar negeri.

7. Barang-barang yang tidak dicakup dalam pencatatan:

- a. Pakaian dan barang-barang perhiasan penumpang.
- b. Barang-barang bawaan penumpang dari/ke luar negeri untuk dipakai sendiri, kecuali lemari es, pesawat televisi, dan sebagainya.
- c. Barang-barang untuk keperluan perwakilan kedutaan suatu negara.
- d. Barang-barang ekspedisi dan ekshibisi atau pameran.
- e. Barang-barang untuk militer yang diimpor langsung oleh angkatan bersenjata
- f. Pembungkus/peti kemas untuk diisi kembali.
- g. Uang dan surat-surat berharga.
- h. Barang-barang contoh

8. Sistem pengolahan dokumen impor/ekspor Indonesia adalah sistem "Carry Over" yaitu dokumen ditunggu selama satu bulan, setelah

are recorded as import.

6. *Foreign goods processed in Indonesia are still recorded as imports although the products will be sent to abroad.*

7. *The following goods are not included in the statistics:*

- a. *Clothings and passengers' jewelry.*
- b. *Luggage of passengers for own use, except refrigerators, television sets, etc.*
- c. *Goods imported/exported for the use of foreign representative countries/embassies.*
- d. *Goods for expeditions, and shows or exhibitions.*
- e. *Military goods directly imported by the Armed Forces.*
- f. *Packings/containers to be refilled.*
- g. *Bank notes and securities*
- h. *Sample goods*

8. *The carry-over system is used in processing Indonesian export and import documents. Documents are processed one month after the*

bulan berjalan, sedangkan dokumen-dokumen yang terlambat akan diolah pada bulan berikutnya. Dengan demikian dokumen bulan-bulan sebelumnya yang terlambat diterima dan masuk pada bulan berjalan, diperlakukan sebagai dokumen bulan pengolahan.

current month, while those received later will be processed for the succeeding month. This means previous documents received in the current month will be treated as processed documents.

9. **Pelabuhan Muat** adalah pelabuhan darimana barang diangkut ke luar negeri atau diekspor

9. **Port of loading** is port where the goods are transported out of the country or exported.

10. **Negara tujuan** adalah negara tujuan akhir yang diketahui untuk barang ekspor yang dikirim ke luar negeri

10. **Country of destination** is country that is known to export goods sent abroad.

11. **Jenis komoditi** adalah barang ekspor yang dicatat sesuai kode Harmonized System (HS)

11. **Type commodity** is exported goods recorded based on Harmonized System (HS) code.

ULASAN

DESCRIPTION

Di tahun 2018 jumlah sarana perdagangan ada sebanyak 1.789 yang terdiri dari 18 Pasar, 259 toko, 1.309 kios dan 203 warung.

In 2018 total of trading facilities in Merauke are 1.789. There were 18 market, 259 store, 1.309 "kios" and 203 "warung".

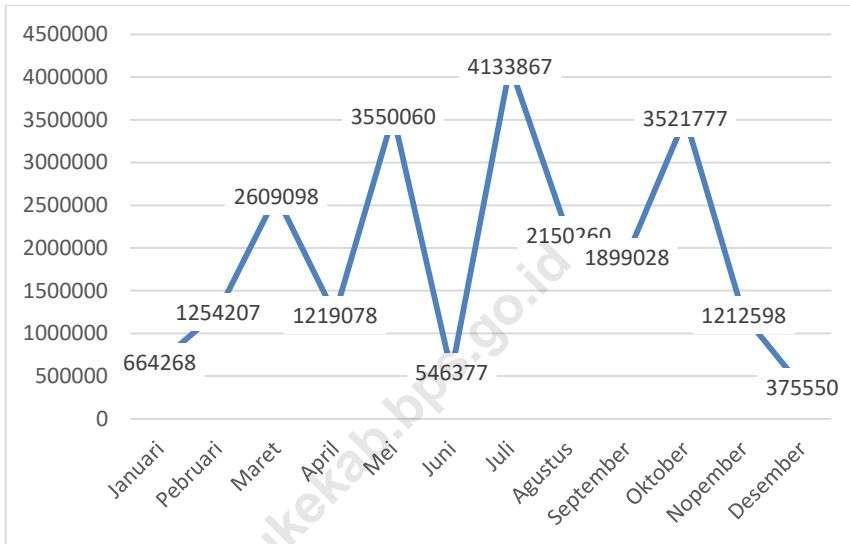
Badan Urusan Logistik Sub Divisi Regional Merauke mencatat di tahun 2018 jumlah beras yang disalurkan ada sebanyak 23.136.168 ton. Penyaluran terbesar adalah untuk raskin yaitu sebanyak 9.686.670 ton.

Logistic Agency of Merauke Region Division recorded in 2018 total of distributed rice were 23.136.168 ton. The highest distribution was for aids rice with 9.686.670 ton.

Di tahun 2018 ada sebanyak 153 koperasi di Kabupaten Merauke. Yang terdiri dari KUD, KPN, KOPKAR, KOPWAN, KSU, KOPERMAS dan Koperasi Lainnya.

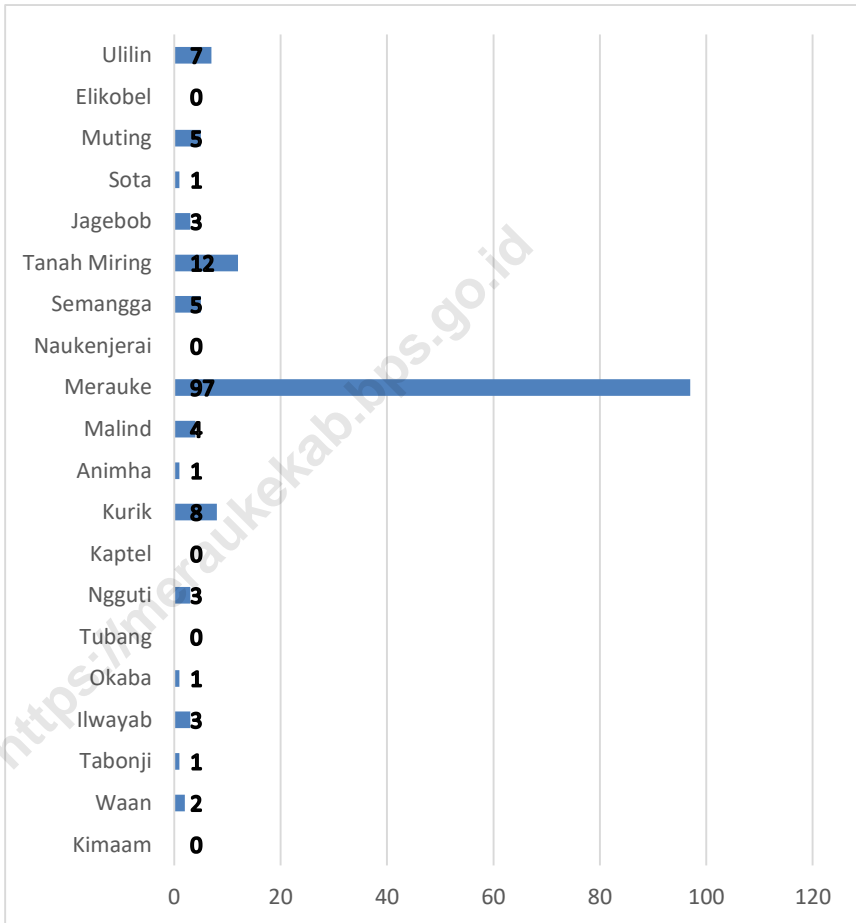
In 2018, there were 153 unit cooperation in Merauke Regency. There were KUD, KPN, KOPKAR, KOPWAN, KSU, KOPERMAS and Other Cooperation.

Gambar 18 Jumlah Beras yang Disalurkan/Jual Menurut Bulan di Kabupaten Merauke, 2018 (ton)
Picture Number of Distribution/Sale of Rice by Month in Merauke Regency, 2018 (ton)



Sumber/Source: Bulog Sub Divisi Regional Merauke/ Logistic Agency of Merauke Region Division

Gambar 19 Jumlah Koperasi Menurut Kecamatan di Kabupaten Merauke, 2018
Picture Number of Cooperatives by Subdistrict in Merauke Regency, 2018



Sumber/Source: Dinas Koperasi, UMKM Kabupaten Merauke/ Cooperative, Small and Medium Enterprises of Merauke Regency

Tabel 7.1 Jumlah Perusahaan Menurut Bentuk Badan Hukum di Kabupaten Merauke, 2014–2018
Table Number of Establishments by Type of Business Entity in Merauke Regency, 2014–2018

Type Badan Hukum Type of Business Entity	2014	2015	2016	2017	2018
(1)	(2)	(3)	(4)	(5)	(6)
Perseroan Terbatas	-	-	-	-	-
CV/Firma	-	-	-	-	-
Koperasi	-	-	136	145	153
Perorangan	-	-	813	1 384	-
Lainnya	-	-	-	-	-
Jumlah/Total	330	325	949	1529	

Sumber/Source: Dinas Koperasi, UMKM Kabupaten Merauke/ Cooperative, Small and Medium Enterprises of Merauke Regency
 Catatan : Data terinci belum ada

Tabel 7.2 Jumlah Sarana Perdagangan Menurut Jenisnya di Kabupaten Merauke, 2014–2018
Table *Number of Trading Facilities by Type of Facility in Merauke Regency, 2014–2018*

Sarana Perdagangan Trading Facilities	2014	2015	2016	2017	2018
(1)	(2)	(3)	(4)	(5)	(6)
Pasar/Market	12	14	15	15	18
Toko/Store	0	0	0	0	259
Kios	390	110	544	1,007	1,309
Warung	100	9	71	139	203
Jumlah/Total	502	133	630	1,161	1,789

Sumber/Source: Dinas Koperasi, UMKM Kabupaten Merauke/ Cooperative, Small and Medium Enterprises of Merauke Regency

Tabel 7.3 Realisasi Penerimaan SIUP Dirinci menurut Bentuk Badan Usaha dan Bulan di Kabupaten Merauke, 2018
Table Realization of SIUP Reception by Kind of Establishment, and Month in Merauke Regency, 2018

Bulan Month	Bentuk Badan Usaha/Kind of Establishment						Jumlah Total
	PT	CV	PO	Kop	Fa	BUL	
(1)	(2)	(3)	(4)	(5)	(6)	(7)	(8)
1. Januari/January							
2. Pebruari/February							
3. Maret/March							
4. April/April							
5. Mei/May							
6. Juni/June							
7. Juli/July							
8. Agustus/August							
9. September/September							
10. Oktober/October							
11. Nopember/November							
12. Desember/December							
Jumlah/Total							

Sumber/Source: Pelayanan Terpadu Satu Pintu (PTSP) Kabupaten Merauke

Catatan : Data Belum Tersedia

Tabel 7.4 Realisasi Penerimaan SIUP Dirinci Menurut Golongan Usaha dan Bulan di Kabupaten Merauke, 2018
Realization of SIUP Reception by Establishment Group of Capital and Month in Merauke Regency, 2018

Bulan Month	Pedagang Besar Whole Trade	Pedagang Menengah Middle Trade	Pedagang Kecil Small Trade	Jumlah Total
(1)	(2)	(3)	(4)	(5)
1. Januari/January				
2. Pebruari/February				
3. Maret/March				
4. April/April				
5. Mei/May				
6. Juni/June				
7. Juli/July				
8. Agustus/August				
9. September/September				
10. Oktober/October				
11. Nopember/November				
12. Desember/December				
Jumlah/Total				

Sumber/Source: Pelayanan Terpadu Satu Pintu (PTSP) Kabupaten Merauke

Catatan : Data Belum Tersedia

Tabel 7.5 Realisasi Penerbitan TDP Dirinci menurut Bentuk Badan Usaha dan Golongan Pokok di Kabupaten Merauke, 2018
Table Realization of TDP Release by Kind of Establishment, and Main Rank in Merauke Regency, 2018

Golongan Pokok <i>Main Rank</i>	Bentuk Badan Usaha/ <i>Kind of Establishment</i>						Jumlah <i>Total</i>
	PT	CV	PO	Kop	Fa	BUL	
(1)	(2)	(3)	(4)	(5)	(6)	(7)	(8)
1							
10							
41							
45							
46							
47							
52							
56							
68							
71							
78							
79							
Jumlah/Total							

Sumber/*Source*: Pelayanan Terpadu Satu Pintu (PTSP) Kabupaten Merauke
 Catatan : Data Belum Tersedia

Tabel 7.6 Realisasi Pembaruan TDP Dirinci menurut Bentuk Badan Usaha dan Golongan Pokok di Kabupaten Merauke, 2018
Table *Realization of TDP Renewal by Kind of Establishment, and Main Rank in Merauke Regency, 2018*

Golongan Pokok <i>Main Rank</i>	Bentuk Badan Usaha/ <i>Kind of Establishment</i>						Jumlah <i>Total</i>
	PT	CV	PO	Kop	Fa	BUL	
(1)	(2)	(3)	(4)	(5)	(6)	(7)	(8)
1							
10							
41							
45							
46							
47							
52							
56							
68							
71							
78							
79							
Jumlah/Total							

Sumber/*Source*: Pelayanan Terpadu Satu Pintu (PTSP) Kabupaten Merauke

Catatan : Data Belum Tersedia

Tabel 7.7 Jumlah Koperasi Menurut Jenis Koperasi dan Kecamatan di Kabupaten Merauke, 2018 (unit)
Number of Cooperatives by Types and Subdistrict in Merauke Regency, 2018 (units)

Kecamatan Subdistrict	Jenis Koperasi							Jumlah Total
	KUD	KPN	KOPKAR	KOPWAN	KSU	Kopermas Lainnya		
(1)	(2)	(3)	(4)	(5)	(6)	(7)	(8)	(9)
1. Kimaam	-	-	-	-	-	-	-	-
2. Tabonji	-	-	-	-	-	1	1	2
3. Waan	-	-	-	-	-	1	-	1
4. Ilwayab	-	-	-	-	1	-	2	3
5. Okaba	-	-	-	-	1	-	-	1
6. Tubang	-	-	-	-	-	-	-	-
7. Ngguti	-	-	-	-	3	-	-	3
8. Kaptel	-	-	-	-	-	-	-	-
9. Kurik	2	-	-	-	4	-	2	8
10. Animha	-	-	-	-	1	-	-	1
11. Malind	1	-	-	-	1	-	2	4
12. Merauke	-	12	7	4	30	1	43	97
13. Naukenjerai	-	-	-	-	-	-	-	-
14. Semangga	2	-	-	-	1	-	2	5
15. Tanah Miring	3	-	-	-	4	-	5	12
16. Jagebob	1	-	-	-	1	-	1	3
17. Sota	1	-	-	-	-	-	-	1
18. Muting	-	-	-	-	1	-	4	5
19. Elikobel	-	-	-	-	-	-	-	-
20. Ulilin	-	-	-	-	-	-	7	7
Merauke	10	12	7	4	48	3	69	153

Sumber/Source: Dinas Koperasi, UMKM Kabupaten Merauke/Cooperative, MSMEs of Merauke Regency

Tabel 7.8 Jumlah Koperasi Menurut Jenisnya di Kabupaten Merauke, 2018
Table Number of Cooperatives by Type in Merauke Regency, 2018

Jenis Koperasi <i>Type of Cooperation</i>	Koperasi <i>Cooperation</i>	Anggota <i>Member</i>
(1)	(2)	(3)
1. K U D	10	3,192
2. K P N	12	832
3. K S U	46	5,253
4. Koperasi Sekolah	0	-
5. Koperasi Pemuda	0	-
6. Fungsional ABRI	8	2,468
7. Koperasi Wanita	4	573
8. Koperasi Pasar	0	-
9. Koperasi Veteran	0	-
10. Koperasi Karyawan	7	662
11. Koperasi Mahasiswa	0	-
12. Koperasi Sekunder	0	-
13. Koperasi Simpan Pinjam	16	1,492
14. Koperasi Pondok Pesantren	3	169
15. Kopinkra	2	65
16. Koperasi Angkutan	0	-
17. Koperasi Ternak	0	-
18. Koperasi Lainnya	39	2,603
19. Kopermas	3	86
20. Koperasi Tani	3	60
21. Koperasi Konsumsi	0	-
22. Koperasi Jambu Mete	0	-
Jumlah/Total	153	17.455

Sumber/Source: Dinas Koperasi, UMKM Kabupaten Merauke/Cooperative, MSMEs of Merauke Regency

Tabel 7.9 Jumlah Beras yang Disalurkan/Jual Menurut Bulan di Kabupaten Merauke, 2018 (ton)
Table *Number of Distribution/Sale of Rice by Month in Merauke Regency, 2018 (ton)*

Bulan Month	Penyaluran/Distribution					Jumlah Total
	Pegawai* State-Owned Companies	Operasi Pasar Market	Raskin Aids Rice	Movereg out	Lainnya Other	
(1)	(2)	(3)	(4)	(5)	(6)	(7)
Januari/January	293 428	298 200	61 380	-	11 260	664 268
Pebruari/February	292 597	316 560	643 380	-	1 670	1 254 207
Maret/March	283 723	319 185	2 004 030	-	2 160	2 609 098
April/April	314 448	-	902 930	-	1 700	1 219 078
Mei/May	645 480	-	902 930	1 999 990	1 660	3 550 060
Juni/June	348 937	-	195 890	-	1 550	546 377
Juli/July	357 237	-	1 775 070	2 000 000	1 560	4 133 867
Agustus/August	1 291 540	-	857 570	-	1 150	2 150 260
September/September	1 114 438	-	783 190	-	1 400	1 899 028
Oktober/October	612 367	-	907 600	2 000 000	1 810	3 521 777
Nopember/November	554 768	-	652 700	-	5 130	1 212 598
Desember/December	357 070	17 070	-	-	1 410	375 550
Jumlah/Total	6 466 033	951 015	9 686 670	5 999 990	32 460	23 136 168

Sumber/Source: Bulog Sub Divisi Regional Merauke/ Logistic Agency of Merauke Region Division

Ket : * ASN, POLRI, dan TNI

Tabel 7.10 Realisasi Pengadaan Beras Meurut Bulan di Kabupaten Merauke, 2018 (ton)
Table Realization of Rice Supply by Month in Merauke Regency, 2018 (ton)

Bulan Month	Pengadaan/Supply					Jumlah Total
	K U D C U G	Non K U D Non C U G	Satker	Dari Daerah Lain Other Region	Move Regional Out	
(1)	(2)	(3)	(4)	(5)	(6)	(7)
1. Januari/January	-	-	-	-	-	-
2. Pebruari/February	-	-	-	-	-	-
3. Maret/March	-	307 690	87 400	-	-	395 090
4. April/April	-	3 609 180	572 750	-	-	4 181 930
5. Mei/May	-	3 852 100	606 795	-	-	4 458 895
6. Juni/June	-	1 090 605	428 805	-	-	1 519 410
7. Juli/July	-	1 647 720	597 510	-	-	2 245 230
8. Agustus/August	-	2 396 820	532 395	-	-	2 929 215
9. September/September	-	1 985 460	463 745	-	-	2 449 205
10. Oktober/October	-	1 760 060	500 000	-	-	2 260 060
11. Nopember/November	-	399 120	124 630	-	-	523 750
12. Desember/December	-	-	-	-	-	-
Jumlah/Total	-	17 048 755	3 914 030	-	-	20 962 785

Sumber/Source: Bulog Sub Divisi Regional Merauke/ Logistic Agency of Merauke Region Division

Tabel 7.11 Realisasi Ekspor Menurut Jenis Komoditi di Kabupaten Merauke, 2018
Table Realization of Export by Kind of Commodity in Merauke Regency, 2018

Jenis Komoditi <i>Kind of Comodity</i>	Satuan <i>Unit</i>	Volume <i>Volume</i>		Nilai <i>Value (US \$)</i>
		Bruto	Netto	
(1)	(2)	(3)	(4)	(5)
1. Plywood/Film Faced	kg			
2. Ikan	kg			
3. Woodchips	kg			
4. Lainnya	kg			
Jumlah/ Total	kg			

Sumber: Kantor Pengawasan dan Pelayanan Bea dan Cukai Tipe Pratama Merauke
 catatan : data belum tersedia

Tabel 7.12 Realisasi Ekspor Menurut Jenis Komoditi di Kabupaten Merauke, 2018
Table Realization of Export by Kind of Commodity in Merauke Regency, 2018

Jenis Komoditi <i>Kind of Comodity</i>	Negara Tujuan <i>Country</i>	Nilai <i>Value (US \$)</i>
(1)	(2)	(5)
1. Plywood/Film Faced		
Jumlah/ Total		

Sumber: Kantor Pengawasan dan Pelayanan Bea dan Cukai Tipe Pratama Merauke
 catatan : data belum tersedia

Tabel 7.13 Negara Tujuan dan Nilai Ekspor Kabupaten Merauke Menurut Jenis Komoditi, 2018
Destination Country and Value of Export of Merauke Regency by Kind of Commodity, 2018

Jenis Komoditi <i>Kind of Comodity</i>	Negara Tujuan <i>Destination Country</i>	Nilai <i>Value (US \$)</i>
(1)	(2)	(3)
1. Plywood/ Film Faced	Qatar	
	Saudi Arabia	
	Oman	
	Uni Emirat Arab	
	Kuwait	
2. Ikan	China	
3. Woodchips	-	
4. Lainnya	China	
	Qatar	
	Australia	
	Papua New Guinea	
Jumlah/ Total		

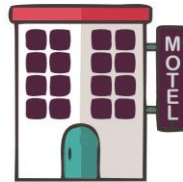
Sumber: Kantor Pengawasan dan Pelayanan Bea dan Cukai Tipe Pratama Merauke
 catatan : data belum tersedia

HOTEL DAN PARIWISATA

JUMLAH HOTEL, STAFF HOTEL DAN PENGUNJUNG KABUPATEN MERAUKE



**HOTEL BERBINTANG
2 HOTEL**



**HOTEL TIDAK BERBINTANG
15 HOTEL**

Jumlah pengunjung hotel berbintang tidak tercatat pada tahun 2017. jumlah pengunjung hotel 42.806. Jumlah total pegawai hotel dan tempat akomodasi penginapan adalah 243, jumlah kamar sebanyak 535, dan jumlah tempat tidur sebanyak 521.

PENJELASAN TEKNIS

1. **Wisatawan mancanegara** (wisman) ialah setiap pengunjung yang mengunjungi suatu negara di luar tempat tinggalnya, didorong oleh satu atau beberapa keperluan tanpa bermaksud memperoleh penghasilan di tempat yang dikunjungi dan lamanya kunjungan tersebut tidak lebih dari satu tahun (12 bulan). Definisi ini mencakup 2 (dua) kategori wisatawan mancanegara, yaitu:
 - a. Wisatawan (turis) ialah setiap pengunjung seperti definisi di atas yang tinggal paling sedikit 24 jam, akan tetapi tidak lebih dari 1 (satu) tahun di tempat yang dikunjungi, dengan maksud antara lain: berlibur, rekreasi, olah raga, bisnis, menghadiri pertemuan, studi, dan kunjungan dengan alasan kesehatan.
 - b. *Excursionist* ialah setiap pengunjung seperti definisi di atas yang tinggal kurang dari 24 jam di tempat yang dikunjungi (termasuk "Cruise passengers"). *Cruise Passengers* ialah setiap pengunjung yang tiba di suatu negara di mana mereka tidak menginap di akomodasi yang tersedia di negara tersebut,

TECHNICAL NOTES

1. **An International Visitor** is any person visiting a country other than his usual place of residence for any reason other than for earning income in the country visited, and the length of stay is no more than one year (12 months). This definition covers two categories of foreign visitors, namely:
 - a. "Tourist" is any visitor staying for at least 24 hours, but no more than one year, in the country visited, with the intention of visiting, and for any of these purposes: Pleasure, recreation and sports, Business, visiting friends and relatives, missions, attending meetings, conferences, visit for health reasons and study.
 - b. "Excursionist" is any visitor staying less than 24 hours in the country visited including, "Cruise Passengers", i.e. visitors arriving in a country without staying in any accommodation available in the visited country.

misalnya dengan kapal laut.

2. **Rata-rata lama tinggal** adalah rata-rata waktu tinggal wisatawan mancanegara di Indonesia untuk satu kali kunjungan.
 3. Usaha penyediaan akomodasi adalah usaha yang menyediakan pelayanan penginapan yang dapat dilengkapi dengan pelayanan pariwisata lainnya. Usaha penyediaan akomodasi dapat berupa hotel, vila, pondok wisata, bumi perkemahan, persinggahan karavan, dan akomodasi lainnya yang digunakan untuk tujuan pariwisata.
 4. **Hotel** adalah penyediaan akomodasi secara harian berupa kamar-kamar di dalam satu bangunan yang dapat dilengkapi dengan jasa pelayanan makan dan minum, kegiatan hiburan dan atau fasilitas lainnya. Hotel terdiri dari hotel berbintang dan hotel non- bintang.
 5. **Hotel bintang** adalah usaha penyediaan jasa pelayanan penginapan, makan minum serta jasa lainnya bagi umum dengan menggunakan sebagian atau seluruh bangunan. Usaha ini
2. **Average length of stay** is the average stay duration of foreign visitor in Indonesia for one trip.
 3. *The business of providing accommodation is a business that provides specialty services that can be equipped with other tourism services. It includes hotel, villa, cottage, camping, caravan stop, and other accommodation that are used for tourism purposes.*
 4. **Hotel** is a daily supply of accommodation rooms within a building which can be equipped with eating and drinking services, entertainment activities and/or other facilities. Hotel consists of a classified hotel and a non-classified hotel.
 5. **A star hotel** is the business of providing an accommodation, eating and drinking as well as other services for the public by using a building or a part of a building. It is managed commercially and meets

dikelola secara komersial serta memenuhi ketentuan persyaratan sebagai hotel bintang (termasuk berlian) yang ditetapkan dalam surat keputusan instansi yang membinanya. Misalnya hotel bintang lima, hotel bintang empat dan seterusnya.

specified requirements as a star hotel (including diamonds) set forth in the decree of fostering agency. For example, five star hotel, four star hotel, and so on.

6. **Tingkat penghunian kamar hotel** adalah persentase banyaknya malam kamar yang dihuni terhadap banyaknya malam kamar yang tersedia.
7. **Rata-rata lamanya tamu menginap** adalah banyaknya malam tempat tidur yang terpakai (malam tamu) dengan banyaknya tamu yang menginap di hotel atau akomodasi lainnya.

6. **Room occupancy rate** is the number of room-nights occupied divided by the number of room-nights available, multiplied by 100 percent.
7. **Average length of stay** is the number of bed-nights used (guest night) divided by the number of guests coming to spend the night at the accommodation.

ULASAN

DESCRIPTION

Pada tahun 2018 ada sebanyak 17 hotel di Kabupaten Merauke. Sebanyak 15 hotel merupakan hotel kelas melati sedangkan sisanya 2 hotel adalah hotel berbintang.

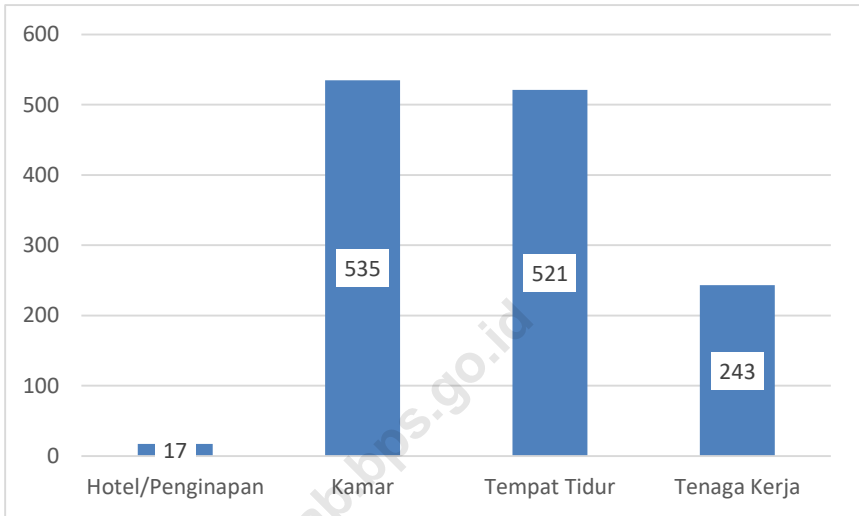
In 2018 there were 17 hotels in Merauke Regency. There were 15 hotels were non-star hotel while 2 hotel was star hotel.

Jumlah wisatawan di Kabupaten Merauke pada tahun 2017 ada sebanyak 20.539 wisatawan. Sebanyak 20.245 adalah wisatawan nusantara sedangkan sebanyak 294 adalah wisatawan mancanegara.

Number of tourist in Merauke Regency in 2017 were 20.539 tourist. For 20.245 were domestic tourist while 294 were foreign tourist.

<https://meraukekab.bps.go.id>

Gambar 20 Jumlah Hotel dan Penginapan di Kabupaten Merauke, 2018
Picture Number of Hotels in Merauke Regency, 2018



Sumber/Source: Publikasi Tingkat Penghunian Kamar Hotel/Penginapan di Provinsi Papua Tahun 2016/ *Publication of Hotel/ Lodging Room Occupancy Rates in Papua Province in 2016*

8.1 HOTEL/*HOTEL*

Tabel 8.1.1 Jumlah Hotel dan Penginapan di Kabupaten Merauke, 2018
Table Number of Hotels in Merauke Regency, 2018

Rincian <i>Details</i>	Jumlah <i>Total</i>
(1)	(2)
Hotel/Penginapan <i>Hotel/Losmen</i>	17
Kamar <i>Rooms</i>	535
Tempat Tidur <i>Beds</i>	521
Tenaga Kerja <i>Employee</i>	243

Sumber/*Source*: Publikasi Tingkat Penghunian Kamar Hotel/Penginapan di Provinsi Papua Tahun 2016/ *Publication of Hotel/ Lodging Room Occupancy Rates in Papua Province in 2017*

Tabel 8.1.2 Jumlah Hotel dan Kamar Menurut Klasifikasi di Kabupaten Merauke, 2018
Table Number of Hotels and Rooms by Classification in Merauke Regency, 2018

Rincian Details	Hotel Hotel	Kamar Rooms	Tingkat Hunian Kamar Room Occupancy Rate
(1)	(2)	(3)	(4)
Berbintang Star
Tidak Berbintang Non Star
Bintang + Tidak Berbintang Star + Non Star

Sumber/Source: Publikasi Tingkat Penghunian Kamar Hotel/Penginapan di Provinsi Papua Tahun 2018/ *Publication of Hotel/ Lodging Room Occupancy Rates in Papua Province in 2018*

Catatan : data tidak tersedia

Tabel 8.1.3 Tingkat Pemakaian Tempat Tidur Hotel Dirinci Menurut Golongan Hotel di Kabupaten Merauke, 2017-2018
Table **Beds Occupancy Rate by Hotel Classification in Merauke Regency, 2017-2018**

Rincian Details	2017	2018
(1)	(2)	(3)
Berbintang Star	62,35	...
Tidak Berbintang Non Star	25,98	...
Bintang + Tidak Berbintang Star + Non Star	43,52	...

Sumber/Source: Publikasi Tingkat Penghunian Kamar Hotel/Penginapan di Provinsi Papua Tahun 2018/ *Publication of Hotel / Lodging Room Occupancy Rates in Papua Province in 2018*

Catatan : data tidak tersedia

Tabel 8.1.4 Rata-rata Lama Menginap Tamu Dirinci Berdasarkan Golongan Hotel di Kabupaten Merauke, 2017-2018
Table Average Length of Stay Visitors by Hotel Classification in Merauke Regency, 2017-2018

Rincian Details	2017			2018		
	WNI	WNA	WNI+WNA	WNI	WNA	WNI+WNA
(1)						
Berbintang Star	1,92	2,88	1,94
Tidak Berbintang Non Star	1,93	2,80	1,93
Bintang + Tidak Berbintang Star + Non Star	1,92	2,87	1,94

Sumber/Source Publikasi Tingkat Penghunian Kamar Hotel/Penginapan di Provinsi Papua Tahun 2016/ *Publication of Hotel/ Lodging Room Occupancy Rates in Papua Province in 2016*

Catatan : data tidak tersedia

Tabel 8.1.5 Jumlah Tamu WNA dan WNI Dirinci Berdasarkan Golongan Hotel di Kabupaten Merauke, 2017-2018
Table *Number of Visitors Local And Foreigner by Hotel Classification in Merauke Regency, 2017-2018*

Rincian Details	2017			2018		
	WNI	WNA	WNI+WNA	WNI	WNA	WNI+WNA
(1)	(2)	(3)	(4)	(5)	(6)	(7)
Berbintang Star	29.002	540	29.542
Tidak Berbintang Non Star	13.208	57	13.264
Bintang + Tidak Berbintang Star + Non Star	42.209	597	42.806

Sumber/Source: Publikasi Tingkat Penghunian Kamar Hotel/Penginapan di Provinsi Papua Tahun 2018/ *Publication of Hotel / Lodging Room Occupancy Rates in Papua Province in 2018*

Catatan data tidak tersedia

Tabel 8.1.6 Nama, Alamat, dan Klasifikasi Usaha Jasa Akomodasi di Kabupaten Merauke, 2018
Name, Address, and Clasification of Acomodation Establishment in Merauke Regency, 2018

Nama Hotel <i>Name of Hotels</i>	Alamat <i>Address</i>	Klasifikasi <i>Classification</i>
(1)	(2)	(3)
1. Megaria	Jl. Raya Mandala, Tlp.321932	-
2. Nirmala	Jl. Raya Mandala, Tlp.321849	-
3. Asmat	Jl. Trikora, Tlp.321065	-
4. Flora	Jl. Raya Mandala, Tlp.321879	-
5. Izakod (Akat)	Jl. Prajurit, Tlp.322944	-
6. Nakoro (Ermasu)	Jl. Ermasu, Tlp.322287	-
7. Marind	Jl. Biak, Tlp.321375	-
8. Royal	Jl. Gak, Tlp.324715	-
9. Rose Permai	Jl. Husain Palela, Tlp.325778	-
10. Solair Indah	Jl. Gak	-
11. ITESE	Jl. Raya Mandala, Tlp. 321469	-
12. Marina	Jl. Raya Mandala, Tlp. 326240	-
13. Taman Malrohka	Jl. TMP Trikora	-
14. SwissBel Hotel	Jl. Raya Mandala	Bintang
15. Rollands	Jl. Husein Palela	-
16. Core Inn Hotel	Jl. Kampung Timur	Bintang
17. Hotel Rajawali	Jl. Gak, Kel. Bampel	-
18. PGT Penginapan	Jl. PGT Spadem No 4	-
19. Berseri Penginapan	Jl. TMP Polder	-
20. Classic Penginapan	Jl. Biankuk	-
21. CSM Penginapan	Jl. Nowari	-
22. Lily Penginapan	Jl. Garuda Spadem	-
23. Pelangi Penginapan	Jl. Garuda Spadem	-
24. Salsablah Penginapan	Jl. GG. Musjid	-
25. Papua City Penginapan	Jl. GG Brawija II	-

8.2 PARIWISATA/*TOURISM*

Tabel 8.2.1. Jumlah Wisatawan Domestik dan Wisatawan Asing di Kabupaten Merauke, 2011 – 2018
Number of Domestic Tourist and Foreign Tourist in Merauke Regency, 2011 – 2018

Tahun <i>Year</i>	Wisatawan <i>Visistir</i>		Jumlah <i>Total</i>
	Mancanegara <i>International</i>	Domestik <i>Domestic</i>	
(1)	(2)	(3)	(4)
2011	110	4 287	4 397
2012	39	9 190	9 229
2013	55	9 870	9 925
2014	1 572	35 860	37 432
2015	645	23 025	23 670
2016	1 720	51 683	53 403
2017	294	20 245	20 539
2018

Sumber/Source: Dinas Pemuda ,Olah Raga dan Pariwisata/ Youth, Sports and Tourism Services

Catatan : Data belum tersedia

Tabel 8.2.2 Nama dan Alamat Usaha Salon Kecantikan di Kabupaten Merauke, 2018
Table *Names and Address of Beauty Salon in Merauke Regency, 2018*

Nama Kegiatan Usaha <i>Name of Establishment</i>	Alamat <i>Address</i>
(1)	(2)
1. Salon Nonce	Jl. Raya Mandala
2. Salon Cleopatra	Jl. Raya Mandala
3. Salon Rose	Jl. Raya Mandala
4. Salon Angeline Beauty	Jl. Raya Mandala
5. Salon Dina	Jl. Raya Mandala
6. Salon Niati	Jl. Raya Mandala
7. Salon Mega	Jl. Raya Mandala
8. Salon Lilie	Jl. Raya Mandala
9. Salon Melan	Jl. TMP Polder
10. Salon Sagita	Jl. Biak
11. Salon Aryati	Jl. Polder
12. Salon Citra Dewi	Jl. Ermasu
13. Salon Santy	Jl. Raya Mandala
14. Salon Andy	Jl. Biak
15. Salon Remalia	Jl. Raya Mandala
16. Salon Elida	Jl. Raya Mandala
17. Salon Andayan	Jl. Onggat Mit
18. Salon Gadis Mode	Jl. Raya Mandala
19. Salon Vienna	Jl. Seringgu
20. Salon Tongkonan	Jl. Garuda Spadem
21. Salon Cantika	Jl. TMP
22. Salon Kharisma	Jl. Raya Mandala Muli
23. Salon Mandarin	Jl. Raya Mandala
24. Salon Ckyreina	Jl. Marind
25. Salon Iwa'a	Kampung Kuprik
26. Salon Caroline	Jl. Raya Mandala
27. Salon Agnes	Jl. Raya Mandala
28. Salon Febby	Jl. Mayor Wiratno

Lanjutan Tabel 8.2.2/Continued Table 8.2.2

Nama Kegiatan Usaha		Alamat
Name of Establishment		Address
(1)	(2)	
29.	Salon Rudy	Jl. Raya Mandala
30.	Salon Ekhy	Jl. Irian Seringgu
31.	Salon Ekhy 2	Jl. Raya Mandala
32.	Salon Loriel Beauty	Jl. Raya Mandala
33.	Salon Farida	Jl. TMP
34.	Salon Dery	Jl. Raya Mandala
35.	Salon Mira	Jl. Irian Seringgu
36.	Salon Foye	Jl. Raya Mandala
37.	Salon Nohe	Jl. Raya Mandala
38.	Salon Anna	Jl. Raya Mandala
39.	Salon Zhia	Jl. Raya Mandala
40.	Salon Scarlet	Jl. Raya Mandala
41.	Salon Elvira	Jl. Raya Mandala
42.	Salon Lestari	Jl. Kampung Timur
43.	Salon Keisha	Jl. Gak
44.	Salon Lena	Jl. Gak
45.	Salon Irra	Jl. Onggat Mit
46.	Salon Rindi	Jl. Husein Palela
47.	Salon Ruci	Kampung Kuprik
48.	Salon Rumah Cantik	Jl. Missi

Sumber/Source: Dinas Pemuda ,Olah Raga dan Pariwisata/ Youth, Sports and Tourism Services

Catatan : Data belum tersedia

Tabel 8.2.3 Nama dan Alamat Usaha Bilyard di Kabupaten Merauke, 2018
Table Names and Address of Billiard Centresin Merauke Regency, 2018

Nama Kegiatan Usaha Name of Establishmet	Alamat Address	Keterangan Explanation (SIU 2013)
(1)	(2)	(3)
1. Bilyard "Bola Dua Ribu"	Jl. Marind	
2. Bilyard "Kami"	Jl. Raya Mandala Muli	
3. Bilyard "Borobudur"	Jl. Mayor Wiratno	
4. Bilyard "Wai Samar"	Jl. Yobar	
5. Bilyard "Cahaya Bulan Terang"	Jl. Mayor Wiratno	
6. Bilyard "Break Pool"	Jl. Yobar II	
7. Bilyard "Rock n' Roll"	Jl. Brawijaya	
8. Bilyard "Jaya Sakti"	Distrik Kimaam	
9. Bilyard "Wilhelmina"	Distrik Kimaam	

Sumber/Source: Dinas Pemuda ,Olah Raga dan Pariwisata/ Youth, Sports and Tourism Services
 Catatan : Data belum tersedia

Tabel 8.2.4 Nama dan Alamat Usaha Panti Pijat, Klab Malam, Bar, dan Pusat Permainan di Kabupaten Merauke, 2018
Table Names and Address of Massage Parlors, Night Clubs, Bar, and Game Centre in Merauke Regency, 2018

	Nama Kegiatan Usaha <i>Name of Establishment</i>	Alamat <i>Address</i>	Keterangan <i>Explanation</i>
	(1)	(2)	(3)
1.	Timung Ratu	Jl. Sultan Syahrir	Panti Pijat
2.	Margi Rahayu	Jl. Parakomando	Panti Pijat
3.	Pijat Urat Tradisional	Jl. TMP	Panti Pijat
4.	Diva Gama	Jl. Kampung Timur	Panti Pijat
5.	Yuni Sanac	Jl. Irian Seringgu	Panti Pijat
6.	Lestari	Jl. Sesate	Panti Pijat
7.	Timung Tiara	Jl. Gak	Panti Pijat
8.	Duta Zhiatzu	Jl. Irian Seringgu	Panti Pijat
9.	Timung Salsa	Jl. Ahmad Yani	Panti Pijat
10.	Timung Mahkota	Jl. Ternate	Panti Pijat
11.	Timung Risna	Jl. Yobar	Panti Pijat
12.	Refleksi Jet li	Jl. Brawijaya	Panti Pijat
13.	Romantika	Jl. Gak	Klab Malam
14.	Kawanua Baru	Jl Raya Mandala Muli	Klab Malam
15.	Nikita	Jl. Arafura	Klab Malam
16.	Tretes	Jl. Mopah Lama	Bar
17.	Manise	Jl. Nowari	Bar
18.	Bambu Den	Jl. Gak	Bar
19.	Sukowaty	Jl. Husen Palela	Bar
20.	Flamboyan	Jl. Raya Mandala	Bar
21.	Senandung Rindu	Jl. Raya Mandala	Bar
22.	Cahaya Indah	Jl. Raya Mandala	Bar
23.	Fun Station (PT. Fajar Utama Nuansa)	Jl. Raya Mandala	Permainan Ketangkasan
24.	Galaxy Playground	Jl. Sesate	Permainan Ketangkasan
25.	Power Women	Jl. Prajurit 1	Pusat Kebugaran Jasmani
26.	Karaoke Keluarga	Jl. Yobar 2	Karaoke
27.	Kazoari Oke	Jl. Raya Mandala	Karaoke
28.	Retro	Jl. Nowari	Karaoke

Sumber/Source: Dinas Pemuda ,Olah Raga dan Pariwisata/ Youth, Sports and Tourism Services

Catatan : Data belum tersedia

Tabel 8.2.5 Nama dan Alamat Usaha Biro/Agen Perjalanan di Kabupaten Merauke, 2018
Table
Names and Address of Travel Agencies in Merauke Regency, 2018

Nama Kegiatan Usaha <i>Name of Establishment</i>	Alamat <i>Address</i>	Nama Pemilik <i>Owner</i>
(1)	(2)	(3)
1. Anjel Travel	Jl. Raya Mandala	Rusman
2. PT. Makmur Jaya Sakti	Jl. Raya Mandala	Rita Susanti
3. Ardan Travel	Jl. Raya Mandala	Dan Ranteallo
4. CV. Tiket Aku	Jl. Ahmad Yani	Bunga Tambai
5. Two Angel Travel	Jl. Brawijaya	Rusman
6. Pandawa Travel	Jl. Mandala Muli	Ihsan Riyadi
7. Pandawa Travel	Parakomando	Ishan Riyadi
8. Husnul jaya Travel	Jl. Pendidikan	Husnul Khotimah
9. CV. Cino Raya	Jl. Pendidikan	Linda Kurniawati
10. CV. Raissa Mandiri	Jl. Pendidikan	Agus EP
11. PT. Tolimadu Kie	Jl. R. Bampel	-
12. CV. Keisah Travel	Jl. Polder 3	-
13. Fitria Rianti Travel	Jl. Prajurit No.2	Yusuf Kamirudin
14. Marsyavin Jaya	Jl. R. Mandala Bampel	Fannie Hetharia
15. Habibi Tour & Travel	Jl. Gak No. 326	Dian Eka Lestari
16. Travel MDA	Jl. Gak No.326	Slamet
17. CV. Asian Group	Jl. Seringgu	Asrul Jalil
18. PT. Angkasa Gita Sarana	Jl. Raya Mandala Bampel	Christian J. Hunila
19. PT. Bima Suci Irja	Jl. Raya Mandala Bampel	Sastra wijaya
20. CV. Mitra Mandiri	Jl. Husen Palela	Siti Muniroh
21. CV. Mulia Abadi	Jl. Husen Palela	Aries Toding
22. CV. Merauke Jaya Travel	Jl. R mandala Muli	Anas Surahman
23. CV. Elvara Travel	Jl. R Spadem	Ahmad Sutarmin
24. CV. Putra Vaysa	Jl. Martadinata	Ami Nurbarani
25. CV. Any	Jl. R Martadinata	Suyono
26. CV. Aditamajaya	Jl. Garuda Spadem	Bowo Suroyo
27. PT. Ramalinda	Jl. PGT	Untung Pasaribu

Sumber/Source: Dinas Pemuda ,Olah Raga dan Pariwisata/ Youth, Sports and Tourism Services

Tabel 8.2.6 Nama dan Alamat Kegiatan Usaha Penunjang Pariwisata di Kabupaten Merauke, 2018
Table
Names and Address of Establishment Supporting Tourism in Merauke Regency, 2018

Nama Kegiatan Usaha <i>Name of Establishment</i>	Alamat <i>Address</i>	No. Ijin Usaha <i>Lisence Establishment Number</i>
(1)	(2)	(3)
RESTAURANT		
1.	-	-
RUMAH MAKAN		
1.	Rumah Makan Sederhana	Jl. Biak
2.	Rumah Makan Padang Parako	Jl. Parakomando
3.	Rumah Makan Tulip	Jl. Parakomando No.17
4.	Rumah Makan Dua Ribu	Jl. Brawijaya
5.	Rumah Makan Ratu Bandeng	-
6.	Rumah Makan Cita Rasa	Jl. R. Mandal Bampel
7.	Rumah Makan Mega Rasa	Jl. Brawijaya
8.	Rumah Makan Surabaya	Jl. Transito
9.	Rumah Makan UD Widury	Jl. WR Sukarjo
10.	Rumah Makan Mba Karmi	Jl. WR Sukarjo
11.	Rumah Makan Sethiabudi	Jl. Polder
12.	Rumah Makan Padang Jaya	-
13.	Rumah Makan Raja Lalapan	-
14.	Rumah Makan B-Van	-
15.	Rumah Makan Pucuk	-
WARUNG MAKAN		
1.	Warung Makan Padang Pariangan	Jl. Raya Mandala Muli
2.	Warung Makan Pangkep	Jl. R. Mandala Bampel
3.	Warung Makan Duaribu	Jl. Brawijaya
4.	Warung Makan Beringin Indah	Jl. Gak
5.	Warung Makan Segeri	Jl. Seringgu
6.	Warung Makan Bundo	Jl. Seringgu
7.	Warung Makan Sulawesi	Jl. R. Mandala
8.	Warung Makan Bebek Bu Mina	Jl. Seringgu KNS II

Lanjutan Tabel 8.2.6/Continued Table 8.2.6

Nama Kegiatan Usaha Name of Establishment	Nama Pemilik	Alamat Address	No. Ijin Usaha Lisence Establishment Number
(1)		(2)	(3)
PENGRAJIN			
1. Kriya (usaha kulit buaya)	Muhammad Faturahman	Kel. Bambu Pemali	-
2. Kriya (usaha kulit buaya)	Kriswanto	Kel. Bambu Pemali	-
3. Kriya (Kerajinan Tangan)	Oktaviana Jenerpit	Kel. Kamahedoga	-
4. Kriya (Kerajinan Tangan)	Emiliana Annas	Kel. Kamahedoga	-
5. Kriya (Kerajinan Tangan)	Karolina Saku	Kel. Kamahedoga	-
6. Kuliner (Pengolaan Terasi)	Abraham Basik-Basik	Kel. Kamahedoga	-
7. Kriya (Asesories dari manik-manik)	Mariana Gedi	Kel. Karang Indah	-
8. Kriya (Bahan daur ulang)	Rosalina Heatubun	Kel. Karang Indah	-
9. Kriya (Noken, sisir rambut)	Kristina	Kel. Kelapa Lima	-
10. Rambut,Buah merah,madu asli,minyak kelapa asli)	Bastina Tenoi	Kel. Kelapa Lima	-
11. Kriya (Noken, Tas kulit buaya,cawat,pernak-pernik alat tradisional Papua)	Maria Guam	Kel. Kelapa Lima	-
12. Kriya (Noken, Tas, Cawat)	Sofia Telewok	Kel. Kelapa Lima	-
13. Kriya (Keranjang dari bahan daur ulang, taplak meja, noken)	Gerika Fina	Kel. Kelapa Lima	-
14. Kriya (Noken, Tas, Gelang)	Paulina Basik-basik	Kel. Kelapa Lima	-
15. Kriya (Tas, Noken)	Rufiana Ku	Kel. Kelapa Lima	-

Sumber/Source: Dinas Pemuda ,Olah Raga dan Pariwisata/ Youth, Sports and Tourism Services

Lanjutan Tabel 8.2.6/*Continued Table 8.2.6*

Nama Kegiatan Usaha <i>Name of Establishment</i>	Nama Pemilik	Alamat <i>Address</i>	No. Ijin Usaha <i>Lisence Establishment Number</i>
(1)		(2)	(3)
PENGRAJIN			
16. Kriya (Topi Plastik, Dompot Kecil, bahan daur ulang)	Yosepha Abay	Kel. Mandala	-
17. Kriya (Anyaman)	Ponsiana Marpemu	Kel. Maro	-
18. Kriya (Anyaman)	Bergita Wandemogoin	Kel. Maro	-
19. Kriya (Merajut)	Yeklina Karla Katinot	Kel. Rimba Jaya	-
20. Kriya (Merajut)	Marselina Wanigop	Kel. Rimba Jaya	-
21. Kriya (Merajut)	Lusia Kendeyop	Kel. Rimba Jaya	-
22. Kriya (Merajut)	Sisilia Mota	Kel. Rimba Jaya	-
23. Kriya (Merajut)	Hendrika Renyaan	Kel. Rimba Jaya	-
24. Kriya (Merajut)	Rufina	Kel. Rimba Jaya	-
25. Kriya (Merajut)	Helena Bin Hasan	Kel. Rimba Jaya	-
26. Kriya (Merajut dan Menganyam)	Oktovina Salopkon	Kel. Rimba Jaya	-
27. Kriya (Merajut dan Menganyam)	Yuliana Ekam	Kel. Rimba Jaya	-
28. Kriya (Menganyam)	Balbina Wawuyup	Kel. Rimba Jaya	-
29. Kriya (Merajut)	Maria Kuanop	Kel. Rimba Jaya	-
30. Kriya (Menganyam)	Sisilia Kamerop	Kel. Rimba Jaya	-
31. Kriya (Menganyam)	Ana Endomop	Kel. Rimba Jaya	-
32. Kriya (Simpul Tali)	Maria Samkakai	Kel. Rimba Jaya	-
33. Kriya (Simpul Tali)	Novalina Lindep	Kel. Rimba Jaya	-
34. Kriya (Simpul Tali)	Edison Lindep	Kel. Rimba Jaya	-

Tabel 8.2.7 Nama Tempat/ Obyek Wisata, Lokasi, dan Jenis Wisata di Kabupaten Merauke, 2018
Name of Tourism Objects by Location, and Kindin Merauke Regency, 2018

Nama Tempat/Obyek Wisata <i>Name of Tourism Objects</i>	Lokasi Obyek Wisata <i>Location of Tourism Objects</i>	Jenis Obyek Wisata <i>Kind of Tourism Objects</i>
(1)	(2)	(3)
1. Pantai Urum	Distrik Semangga	Wisata Alam
2. Pantai Matara	Distrik Semangga	Wisata Alam
3. Pantai Wendu	Distrik Semangga	Wisata Alam
4. Pantai Wambi	Distrik Okaba	Wisata Alam
5. Pantai Mbuti	Kelurahan Samkai	Wisata Alam
6. Pantai Lampu Satu	Kelurahan Samkai	Wisata Alam
7. Pantai Kaiburse	Distrik Malind	Wisata Alam
8. Pantai Ndalir	Distrik Naukenjerai	Wisata Alam
9. Pantai Onggaya	Distrik Naukenjerai	Wisata Alam
10. Pantai Payum	Kelurahan Samkai	Wisata Alam
11. Rumah Semut	Kampung Wasur	Wisata Alam
12. Suaka Marga Satwa Pulau Dolak	Distrik Kimaam	Wisata Alam
13. Suaka Marga Satwa Sungai Bian	Distrik Okaba	Wisata Alam
14. Cagar Alam Kumbe	Distrik Malind	Wisata Alam
15. Pulau Habe	Distrik Okaba	Wisata Alam
16. Pulau Pombo	Distrik Kimaam	Wisata Alam
17. Taman Nasional Wasur	Kampung Wasur	Wisata Alam
18. Agro Wisata Sota	Distrik Sota	Wisata Alam
19. Lotus Garden	Distrik Semangga	Wisata Argo
20. Kebun Buah-Buahan	Distrik Jagebob	Wisata Argo
21. Pemandian & Pemancingan Biras	Kampung Wasur	Wisata Buatan
22. Pemandian & Pemancingan Kolam Parako	Kampung Wasur	Wisata Buatan
23. Pemandian Air Panas & Air Belerang (Sumur Bor)	Jl. Yos Sudarso	Wisata Buatan
24. Tugu Sabang Merauke & Tugu Tapal Batas	Distrik Sota	Wisata Sejarah
25. Tugu Pepera	Distrik Merauke	Wisata Sejarah
26. Tugu L. B. Murdani	Distrik Tanah Miring	Wisata Sejarah
27. Bangunan Kantor Pos Lama	Jln. Sabang	Wisata Sejarah
28. Bangunan Ex Resident Van Cruysent	Jln. Sabang	Wisata Sejarah
29. Patung Petrus Vertenten	Distrik Okaba	Wisata Sejarah
30. Patung Kristus RAJA	Distrik Merauke	Wisata Rohani
31. Patung Kristus RAJA	Distrik Jagebob	Wisata Rohani
32. Patung Kristus RAJA	Distrik Okaba, Pulau Habe	Wisata Rohani
33. Taman Salib Sota	Distrik Sota	Wisata Rohani
34. Masjid Nurul Huda di Spadem	Jln.Spadem	Wisata Rohani

Sumber/Source: Dinas Pemuda ,Olah Raga dan Pariwisata/ Youth, Sports and Tourism Services

Tabel 8.2.8 Tempat-tempat Bersejarah di Kabupaten Merauke, 2018
Table Historic Places in Merauke Regency, 2018

	Nama Tempat <i>Name of Historic Places</i>	Lokasi <i>Location</i>	Keterangan <i>Note</i>
	(1)	(2)	(3)
1.	Bangunan Kantor Pos Lama 1920	Jl. Sabang	Cagar Budaya
2.	Bangunan Ex Residen Van Cruysent	Jl. Sabang	Cagar Budaya
3.	Masjid Nurul Huda Spadem	Jl. Spadem	Cagar Budaya
4.	Gereja Peniel Lama	Jl. Sabang	Cagar Budaya
5.	Gereja Katedral Lama/Vartenten Sai	Jl. Raya Mandala	Cagar Budaya
6.	Kuburan Tua Jaman Belanda	Jl. Ermasu	Cagar Budaya
7.	Kuburan Tionghoa	Jl. Ermasu	Cagar Budaya
8.	Tembok Kuping Gajah	Jl. Gudang Arang	Cagar Budaya
9.	Museum Felix Maturbong	Jl. Raya Mandala Bampel	Museum
10.	Museum Misi Katolik	Jl Raya Mandala	Museum

Sumber/Source: Dinas Pemuda ,Olah Raga dan Pariwisata/ Youth, Sports and Tourism Services

TRANSPORTASI DAN KOMUNIKASI

JUMLAH KENDARAAN BERMOTOR MENURUT JENIS KENDARAAN 2017



AMBULANCE

25



MINIBUS

6



JEEP

466



SEPEDA MOTOR

63 818



PICK UP

2 275



MINIBUS

3 090

Selain beberapa jenis kendaraan di atas masih ada beberapa kendaraan lainnya antara lain satu mobil jenazah, 63 mobil sedan 125 sepeda motor R-3, truck 325, mikrobus 44. data kepemilikan SIM di kabupaten merauke adalah sbb: SIM A Umum sebanyak 812, SIM A 2.950, SIM B1 Umum 1.525, SIM B1 Biasa 201, SIM B2 Umum 205, SIM C 6.852.

PENJELASAN TEKNIS

1. **Kendaraan bermotor** adalah setiap kendaraan yang digerakkan oleh peralatan teknik yang ada pada kendaraan tersebut, biasanya digunakan untuk angkutan orang atau barang di atas jalan raya selain kendaraan yang berjalan di atas rel. Kendaraan bermotor yang dicatat adalah semua jenis kendaraan kecuali kendaraan bermotor TNI/Polri dan Korps Diplomatik.
2. **Mobil penumpang** adalah setiap kendaraan bermotor yang dilengkapi dengan tempat duduk untuk sebanyak-banyaknya delapan orang, tidak termasuk tempat duduk untuk pengemudi, baik dilengkapi atau tidak dilengkapi bagasi.
3. **Mobil bis** adalah setiap kendaraan bermotor yang dilengkapi dengan tempat duduk untuk lebih dari delapan orang, tidak termasuk tempat duduk untuk pengemudi, baik dilengkapi atau tidak dilengkapi bagasi.
4. **Mobil truk** adalah setiap kendaraan bermotor yang digunakan untuk angkutan barang, selain mobil penumpang, mobil bis dan

TECHNICAL NOTES

1. **Motor vehicles** are any kind of vehicles motorized by machine set up in those vehicles, they are usually used for transporting peoples or goods on roads except vehicles moving along a railway line. The data cover all kinds of motor vehicles except those belong to Indonesia Army Force Indonesian State Police and Diplomatic Corps.
2. **Passenger cars** are any motor vehicles with no more than eight seats, excluding seat for driver, it can be with or without hoot.
3. **Buses** are large passenger cars having seats for more than eight passengers, excluding seat for driver, it can be with or without hoot.
4. **Trucks** are any motor vehicles used to transport goods excluding passenger cars, buses, and motorcycles.

kendaraan bermotor roda dua.

5. **Kunjungan kapal** adalah kapal yang datang di pelabuhan baik untuk berlabuh di perairan maupun bersandar di dermaga.
 6. **Kantor Pos** adalah tempat pemberi pelayanan komunikasi tertulis dan atau surat elektronik, layanan paket, layanan logistik, layanan transaksi keuangan, dan layanan keagenan pos untuk kepentingan umum. Rumah pos berfungsi sama seperti kantor pos dan kantor pos pembantu, bedanya rumah pos biasanya terletak di daerah terpencil.
 7. **Telekomunikasi** adalah setiap pemancaran, pengiriman dan atau penerimaan dari setiap informasi dalam bentuk tanda-tanda, isyarat, tulisan, gambar, suara dan bunyi melalui sistem kawat, optik, radio atau sistem elektromagnetik lainnya.
 8. **Jaringan telekomunikasi** adalah rangkaian perangkat telekomunikasi dan kelengkapannya yang digunakan dalam bertelekomunikasi.
5. **Ship call** is a ship arriving at a port either for mooring or berthing.
 6. **Post Office** is a service provider facility of written communication and or electronic mail, parcel service, logistics services, financial transaction services, and postal services to the public. Postal house has the same function as the post office and subsidiary of post office, the difference is that postal house is usually located in remote areas.
 7. **Telecommunication** includes every transmitting, delivering and or receiving from every information of marking, signal, article, picture, sound and voice through strand of wire system, optic, radio or other electromagnetic system.
 8. **Telecommunication network** is peripheral network of telecommunication and its equipment used in the means of telecommunication.

9. Telepon tetap kabel dalam Susenas disebut **telepon rumah** adalah jaringan telekomunikasi menggunakan perangkat telepon tetap dengan kabel yang secara umum diatur oleh standar-standar teknis dengan menggunakan suatu nomor telepon, dikenal pula sebagai Public Switched Telephone Network (PSTN). Pada umumnya dimanfaatkan untuk telepon rumah dan jaringan internet, memiliki kemampuan menghantarkan sinyal dengan kuat dan jelas dengan biaya yang relatif lebih murah.

10. **Telepon bergerak seluler** adalah perangkat telekomunikasi elektronik yang mempunyai kemampuan dasar yang sama dengan telepon tetap kabel, namun dapat dibawa ke mana-mana (portable, mobile) dan tidak perlu disambungkan dengan jaringan telekomunikasi kabel. Selain berfungsi sebagai telepon, telepon seluler modern biasanya mendukung layanan tambahan seperti Short Messages Services (SMS), Multimedia Messages Service (MMS), e-mail dan akses Internet, aplikasi bisnis dan permainan, serta fotografi. Saat ini, Indonesia mempunyai dua sistem jaringan telepon bergerak seluler

9. *Fixed line telephone based on Susenas called **home phone** is a telecommunication network using fixed line telephone device which is generally regulated by technical standards, using a phone number, also known as the Public Switched Telephone Network (PSTN). It is generally used for home phone and Internet networks, has the ability to deliver a strong and clear signal with a relatively low cost.*

10. ***Cellular mobile phone** is an electronic telecommunication device which has the same basic capabilities with fixed cables, but can be taken anywhere (portable, mobile) and does not need to be connected to the wired telecommunications networks. In addition to functioning as a telephone, modern mobile phone typically supports additional services such as Short Messages Services (SMS), Multimedia Messages Service (MMS), e-mail and access to the Internet, business applications and games, as well as photography. Currently, Indonesia has two cellular mobile telephone network system that are GSM*

yaitu Global System for Mobile Telecommunications (GSM) dan CDMA.

(Global System for Mobile Telecommunications) and Code Division Multiple Access (CDMA).

11. **Internet** adalah sebuah jaringan komputer publik di seluruh dunia. Internet menyediakan akses ke sejumlah layanan komunikasi termasuk World Wide Web dan membawa email, berita, hiburan dan file data.

11. **The internet** is a worldwide public computer network. It provides access to a number of communication services including the World Wide Web and carries e-mail, news, entertainment and data files.

<https://meraukekab.bps.go.id>

ULASAN**DESCRIPTION****Transportasi**

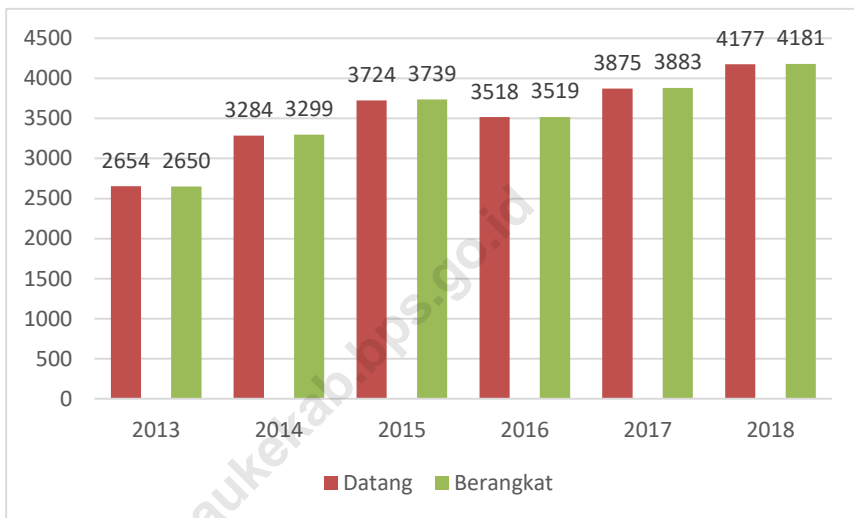
Di tahun 2018 ini terdapat sebanyak 4.177 pesawat yang datang ke Bandar Udara Mopah di Kabupaten Merauke. Pesawat ini membawa sebanyak 218.059 penumpang selama tahun 2018, sedangkan pesawat yang berangkat ada sebanyak 4181 pesawat dengan 224.509 penumpang.

Transportation

In this 2018 had 4177 aircrafts that arrived in Mopah Airport of Merauke Regency. This aircraft brought 218.059 passanger along 2018, while departure aircraft were 4181 aircrafts with 224.509 passangers.

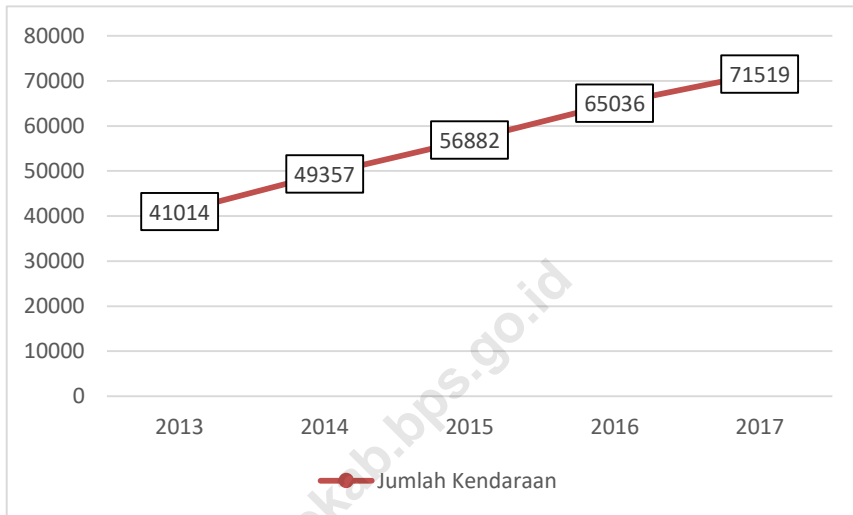
<https://meraukekab.bps.go.id>

Gambar 21 Jumlah Pesawat Datang dan Berangkat di Kabupaten Merauke, 2013-2018
Picture *Number of Arrivals and Departure Aircraft in Merauke Regency, 2013-2018*



Sumber/Source: Bandar Udara Mopah Merauke/Mopah Airport of Merauke

Gambar 22 Jumlah Kendaraan Bermotor Menurut Jenis Kendaraan di Kabupaten Merauke, 2014–2018 (unit)
Picture Number of Motorized Vehicles by Type of Motor Vehicle in Merauke Regency, 2014–2018 (units)



Sumber/Source: Samsat Merauke

9.1 TRANSPORTASI/*TRANSPORTATION*

Tabel 9.1.1 Panjang Jalan Menurut Kecamatan Pemerintahan yang Berwenang Mengelolanya di Kabupaten Merauke (km), 2018
Length of Roads by Subdistricts and Level of Government Authority in Merauke Regency (km), 2018

Jenis Jalan <i>Type of Road</i>	2014	2015	2016	2017	2018
(1)	(2)	(3)	(4)	(5)	(6)
Jalan Negara <i>National Road</i>	273,000
Jalan Propinsi <i>Province road</i>	304,000
Jalan Kabupaten <i>Regency Road</i>	1313,798

Sumber/*Source*: Dinas Pekerjaan Umum Kabupaten Merauke/*Public Work Service of Merauke Regency*

Tabel 9.1.2 Panjang Jalan Menurut Jenis Permukaan di Kabupaten Merauke, 2014 - 2018 (km)
Table Length of Road by Type of Surface in Merauke Regency, 2014 - 2018 (km)

Jenis Permukaan Type of Surface	2014	2015	2016	2017	2018
(1)	(2)	(3)	(4)	(5)	(6)
Diaspal Asphalted	537,754
Kerikil Gravel	-	-	-	-	-
Tanah Earth	776,044
Lainnya Others	-	-	-	-	-
Jumlah/Total	-	-	-	-	1 313,798

Sumber/Source: Dinas Pekerjaan Umum Kabupaten Merauke/Public WorkService of Merauke Regency

Tabel 9.1.3 Panjang Jalan Menurut Kondisi Jalan di Kabupaten Merauke, 2014 - 2018 (km)
Table Length of Road by Type of Condition in Merauke Regency, 2014 - 2018 (km)

Kondisi Jalan <i>Road Condition</i>	2014	2015	2016	2017	2018
(1)	(2)	(3)	(4)	(5)	(6)
Baik <i>Good</i>	---	---	---	---	375,859
Sedang <i>Medium</i>	---	---	---	---	246,721
Rusak <i>Damage</i>	---	---	---	---	213,704
Rusak Berat <i>Very Damage</i>	---	---	---	---	477,514
Jumlah/Total					1 313,798

Sumber/Source: Dinas Pekerjaan Umum Kabupaten Merauke/Public WorkService of Merauke Regency

Tabel 9.1.4 Panjang Jalan Menurut Pemerintahan yang Berwenang dan Kondisi Jalan di Kabupaten Merauke, 2014 - 2018 (km)
Table
Length of Road by Authorized Government and Type of Condition in Merauke Regency, 2014 - 2018 (km)

Kondisi Jalan Road Condition	2014	2015	2016	2017	2018
(1)	(2)	(3)	(4)	(5)	(6)
Jalan Kabupaten/Regency Road					
Baik /Good					375,859
Sedang/Medium					246,721
Rusak/Damage					213,704
Rusak Berat/Very Damage					477,514

Sumber/Source: Dinas Pekerjaan Umum Kabupaten Merauke/Public WorkService of Merauke Regency

Tabel 9.1.5 Panjang Jalan Menurut Kondisi Jalan di Kabupaten Merauke, 2014 - 2018 (km)
Table Length of Road by Type of Condition in Merauke Regency, 2014 - 2018 (km)

Kondisi Jalan Road Condition	2014	2015	2016	2017	2018
(1)	(2)	(3)	(4)	(5)	(6)
Jalan Kabupaten/Regency Road					
Diaspal/Asphalted					537,754
Kerikil/Gravel					0,000
Tanah/Earth					776,044
Lainnya/Others					0,000

Sumber/Source: Dinas Pekerjaan Umum Kabupaten Merauke/Public WorkService of Merauke Regency

Tabel 9.1.6 Panjang Jalan Menurut Kecamatan dan Pemerintahan yang Berwenang Mengelolanya di Kabupaten Merauke (km), 2018
Table Length of Roads by Subdistrict and Level of Government Authority in Merauke Regency (km), 2018

Kecamatan Subdistrict	Pemerintahan yang Berwenang Mengelola Level of Government Authority	
	Kabupaten/Kota Regency/City	Jumlah Total
(1)	(2)	(3)
1 Kimaam	54,010	54,010
2 Tabonji	0,000	0,000
3 Waan	0,000	0,000
4 Ilwayab	237,260	237,260
5 Okaba	100,545	100,545
6 Tubang	0,000	0,000
7 Ngguti	85,200	85,200
8 Kaptel	0,000	0,000
9 Kurik	97,120	97,120
10 Animha	60,700	60,700
11 Malind	11,600	11,600
12 Merauke	180,403	180,403
13 Naukenjerai	106,000	106,000
14 Semangga	36,620	36,620
15 Tanah Miring	83,560	83,560
16 Jagebob	57,700	57,700
17 Sota	47,840	47,840
18 Muting	62,330	62,330
19 Elikobel	61,580	61,580
20 Ulilin	31,330	31,330
Jumlah/Total	671.85	1 313,798

Sumber/Source: Dinas Pekerjaan Umum Kabupaten Merauke/Public WorkService of Merauke Regency

Tabel 9.1.7 Panjang Jalan Menurut Kecamatan dan Jenis Permukaan Jalan di Kabupaten Merauke (km), 2018
Table Length of Roads by Subdistrict and Type of Road Surface in Merauke Regency (km), 2018

	Kecamatan Subdistrict	Jenis Permukaan Jalan/Type of Road Surface			Jumlah Total
		Aspal Pavement	Tidak Diaspal Not Paved	Lainnya Other	
(1)	(2)	(3)	(4)	(5)	
1	Kimaam	15,020	38,990	0	54,010
2	Tabonji	0,000	0,000	0	0,000
3	Waan	0,000	0,000	0	0,000
4	Ilwayab	0,000	237,260	0	237,260
5	Okaba	0,720	99,825	0	100,545
6	Tubang	0,000	0,000	0	0,000
7	Ngguti	40,197	45,003	0	85,200
8	Kaptel	0,000	0,000	0	0,000
9	Kurik	66,980	30,140	0	97,120
10	Animha	8,300	52,400	0	60,700
11	Malind	11,600	0,000	0	11,600
12	Merauke	152,761	27,642	0	180,403
13	Naukenjerai	8,100	97,900	0	106,000
14	Semangga	30,690	5,930	0	36,620
15	Tanah Miring	77,660	5,900	0	83,560
16	Jagebob	28,000	29,700	0	57,700
17	Sota	34,015	13,825	0	47,840
18	Muting	25,590	36,740	0	62,330
19	Elikobel	31,620	29,960	0	61,580
20	Ulilin	6,500	24,830	0	31,330
Jumlah/Total		537,033	776,045	0	1 313,798

Sumber/Source: Dinas Pekerjaan Umum Kabupaten Merauke/Public WorkService of Merauke Regency

Tabel 9.1.8 Panjang Jalan Menurut Kecamatan dan Kondisi Jalan di Kabupaten Merauke (km), 2018
Table Length of Roads by Subdistrict and Road Condition in Merauke Regency (km), 2018

	Kecamatan Subdistrict	Kondisi Jalan/Road Condition			
		Baik Good	Sedang Moderate	Rusak Damaged	Rusak Berat Severely Damaged
	(1)	(2)	(3)	(4)	(5)
1	Kimaam	10,200	12,950	0,000	30,860
2	Tabonji	0,000	0,000	0,000	0,000
3	Waan	0,000	0,000	0,000	0,000
4	Ilwayab	0,000	91,750	33,750	111,760
5	Okaba	2,829	82,891	12,000	2,825
6	Tubang	0,000	0,000	0,000	0,000
7	Ngguti	0,000	0,000	40,200	45,000
8	Kaptel	0,000	0,000	0,000	0,000
9	Kurik	56,083	1,487	16,700	22,850
10	Animha	6,343	0,000	0,000	54,357
11	Malind	10,200	1,400	0,000	0,000
12	Merauke	97,116	21,494	17,979	43,814
13	Naukenjerai	7,100	1,000	0,000	97,900
14	Semangga	13,749	4,673	8,698	9,500
15	Tanah Miring	62,036	8,000	5,948	7,576
16	Jagebob	19,334	11,650	6,322	20,394
17	Sota	27,473	0,000	16,877	3,490
18	Muting	20,030	7,420	17,900	16,980
19	Elikobel	37,066	2,006	12,300	10,208
20	Ulilin	6,300	0,000	25,030	0,000
	Jumlah/Total	375,859	246,721	213,704	477,514

Sumber/Source: Dinas Pekerjaan Umum Kabupaten Merauke/Public WorkService of Merauke Regency

Catatan : Data belum tersedia

Tabel 9.1.9 Panjang Jembatan Menurut Jenis Jembatan di Kabupaten Merauke, 2014 – 2018 (km)
Table Length of Bridge by Types of Bridge in Merauke Regency, 2014–2018 (km)

Jenis Jembatan <i>Type of Brige</i>	2014	2015	2016	2017	2018
(1)	(2)	(3)	(4)	(5)	(6)
Beton <i>Concrete</i>
Baja <i>Steel</i>
Kayu <i>Wood</i>
Lainnya <i>Others</i>

Sumber/Source: Dinas Pekerjaan Umum Kabupaten Merauke/*Public WorkService of Merauke Regency*

Catatan : Data belum tersedia

Tabel 9.1.10 Jumlah Kendaraan Bermotor Menurut Jenis Kendaraan di Kabupaten Merauke, 2014–2018 (unit)
Number of Motorized Vehicles by Type of Motor Vehicle in Merauke Regency, 2014–2018 (units)

Jenis Kendaraan Type of Vehicle	2014	2015	2016	2017	2018
(1)	(2)	(3)	(4)	(5)	(6)
Ambulance	12	12	15	25	...
Bus	5	5	6	6	...
Dump Truck	-	-	-	-	...
Blind Van	-	-	-	4	...
Jeep	359	396	427	466	...
Light Truck	976	976	1 113	1 277	...
Mikrobus	30	30	35	44	...
Minibus	2 010	2 306	2 715	3 090	...
Mobil Jenazah	1	1	1	1	...
Pick Up	1 378	1 653	1 996	2 275	...
Sedan	50	56	58	63	...
Sepeda Motor	44 215	51 107	58 270	63 818	...
SPD Motor R-3	28	47	94	125	...
Truck	293	293	306	325	...
Jumlah	49 357	56 882	65 036	71 519	...

Sumber/Source: Samsat Merauke

Catatan : Data Belum Tersedia

Tabel 9.1.11 Jumlah Surat Ijin Mengemudi yang Dikeluarkan dan yang Hilang Menurut Jenis SIM di Kabupaten Merauke, 2014–2018
Number of Driving Licences Given and Lost Out Order Classified in Merauke Regency, 2014–2018

Rincian/Item	2014	2015	2016	2017	2018
(1)	(2)	(3)	(4)	(5)	(6)
1 SIM A					
- Umum/General	732	542	185	299	812
- Biasa/Ordinary	1 124	1 583	1 950	2 300	2 950
2 SIM B1					
- Umum/General	1 021	1 710	771	1 223	1 525
- Biasa/Ordinary	58	30	168	106	201
3 SIM B2					
- Umum/General	4	7	91	199	205
- Biasa/Ordinary	1	3	3	-	5
4 SIM C	7 839	5 364	6 949	8 657	6 852
Jumlah/Total	10 779	9 239	10 117	12 784	12 550

Sumber/Source: Satuan Lalu Lintas Kabupaten Merauke/ Merauke Regency Traffic Unit

Tabel 9.1.12 Jumlah STNK yang Dikeluarkan Dirinci Menurut Jenis di Kabupaten Merauke, 2014–2018
Number of Issued Certificates of Vehicles Number by Kind in Merauke Regency, 2014–2018

Rincian/Item	2014	2015	2016	2017	2018
(1)	(2)	(3)	(4)	(5)	(6)
1. Baru/ <i>New</i>
2. Perpanjangan/ <i>Extension</i>
3. Penggantian/ <i>Replacement</i>
Jumlah/Total

Sumber/Source: Polisi Resor Merauke

Catatan : data tidak tersedia

Tabel 9.1.13 Jumlah Pesawat dan Penumpang Datang dan Berangkat Melalui Bandar Udara Mopah Merauke, 2012 - 2018
Table Number of Aircraft and Passengers which Departures and arrive by Mopah Airport of Merauke, 2012 - 2018

Tahun/Years	Pesawat/Aircraft		Penumpang/Passenger	
	Datang/ Arrivals	Berangkat/ Departure	Datang/ Arrivals	Berangkat/ Departure
(1)	(2)	(3)	(4)	(5)
2013	2 654	2 650	144 949	140 906
2014	3 284	3 299	154 875	151 646
2015	3 724	3 739	163 272	163 812
2016	3 518	3 519	182 196	182 394
2017	3 875	3 883	207 864	202 600
2018	4177	4181	218 059	224 509

Sumber/Source: Bandar Udara Mopah Merauke/Mopah Airport of Merauke

Tabel 9.1.14 Jumlah Bagasi, Kargo, dan Paket Pos yang Dibongkar dan Dimuat Melalui Bandar Udara Mopah Merauke, 2012 – 2018
Number of Baggage, Cargo, and Mail Unloaded and Loaded by Mopah Airport of Merauke, 2012 – 2018

Tahun/ Years	Bagasi/Baggage		Kargo/Cargo		Paket Pos/Mail	
	Bongkar/ Loading	Muat/ Unloading	Bongkar/ Loading	Muat/ Unloading	Bongkar/ Loading	Muat/ Unloading
(1)	(2)	(3)	(4)	(5)	(6)	(7)
2012	1 199 852	1 397 985	999 932	934 492	14 666	4 599
2013	1 466 842	1 330 215	1 117 012	1 015 642	34 031	3 589
2014	1 524 769	1 447 659	1 106 440	1 207 404	56 182	131
2015	2 036 040	1 618 501	1 238 473	1 274 696	69 130	14 939
2016	2 138 238	1 751 003	1 486 693	1 693 087	57 089	18 372
2017	2 089 955	2 106 728	1 690 778	1 805 634	50 727	30 900
2018	2 318 124	2 051 982	1 739 911	1 634 775	58 140	21 130

Sumber/Source: Bandar Udara Mopah Merauke/Mopah Airport of Merauke

Tabel 9.1.15 Jumlah Kunjungan Kapal Menurut Jenis Pelayaran di Pelabuhan yang Diusahakan di Kabupaten Merauke Dirinci Menurut Bulan, 2018
Number of Ship Arrival by Type of Sailing in Merauke Regency by Month, 2018

Bulan Month	Pelayaran Luar Negeri Foreign Shipping				Pelayaran Dalam Negeri Domestic Shipping			
	Unit	GRT	DWT	LOA	Unit	GRT	DWT	LOA
(1)	(2)	(3)	(4)	(5)	(6)	(7)	(8)	(9)
Januari/January								
Pebruari/February								
Maret/March								
April/April								
Mei/May								
Juni/June								
Juli/July								
Agustus/August								
September/September								
Oktober/October								
Nopember/November								
Desember/December								
Jumlah/Total								

Sumber/Source: PT. PELINDO IV Cabang Merauke

Tabel 9.1.16 Jumlah Kunjungan Kapal, Kapasitas dan Penumpang di Kabupaten Merauke, 2018
Table *Number of Ships Arrival, Capacity and Passengers in Merauke Regency, 2018*

Bulan Month	Kapal Ship	Kapasitas/ Tonase Capacity	Penumpang/Passengers		
			Tiba Arrival	Berangkat Departure	Jumlah Total
(1)	(2)	(3)	(4)	(5)	(6)

Januari/January

Pebruari/February

Maret/March

April/April

Mei/May

Juni/June

Juli/July

Agustus/August

September/September

Oktober/October

Nopember/November

Desember/December

Jumlah/Total

Sumber/Source: PT. PELINDO IV Cabang Merauke

Catatan : Data Belum Tersedia

Tabel 9.1.17 Jumlah Kunjungan Kapal menurut Jenis Pelayaran di Kabupaten Merauke, 2018
Number of Ships Arrival by Type of Sailling in Merauke Regency, 2018

Bulan Month	Jenis Pelayaran/Type of Sailing							Jumlah Total
	Samudra Oversea	Dalam Negeri Domestic	Perintis State Line	Lokal Local	Tangker Tanker	Khusus Special	Lainnya Other	
(1)	(2)	(3)	(4)	(5)	(6)	(7)	(8)	(9)
Januari/January								
Pebruari/February								
Maret/March								
April/April								
Mei/May								
Juni/June								
Juli/July								
Agustus/August								
September/September								
Oktober/October								
Nopember/November								
Desember/December								
Jumlah/Total								

Sumber/Source: Kantor Kesyahbandaran dan Otoritas Pelabuhan Merauke/ Port Authority of Merauke
 Catatan : Data Belum Tersedia

Tabel 9.1.18 Bongkar Muat Barang Angkutan Antarpulau dan Luar Negeri di Kabupaten Merauke, 2018 (ton)
Table Cargo Loading and Unloading of Interinsular and International in Merauke Regency, 2018 (ton)

Bulan <i>Month</i>	Bongkar <i>Unloading</i>		Muat <i>Loading</i>	
	Antarpulau <i>Inter-island</i>	Antarnegara <i>Inter-state</i>	Antarpulau <i>Inter-island</i>	Antarnegara <i>Inter-state</i>
(1)	(2)	(3)	(4)	(5)
Januari/ <i>January</i>				
Pebruari/ <i>February</i>				
Maret/ <i>March</i>				
April/ <i>April</i>				
Mei/ <i>May</i>				
Juni/ <i>June</i>				
Juli/ <i>July</i>				
Agustus/ <i>August</i>				
September/ <i>September</i>				
Oktober/ <i>October</i>				
Nopember/ <i>November</i>				
Desember/ <i>December</i>				
Jumlah <i>Total</i>				

Sumber/*Source*: PT. PELINDO IV Cabang Merauke

Catatan : Data Belum Tersedia

Tabel 9.1.19 Bongkar Muat Angkutan Dalam Negeri di Kabupaten Merauke, 2018 (ton)
Table Domestic Cargo Loading and Unloading in Merauke Regency, 2018 (ton)

Bulan Month	Dalam Negeri/Domestic					
	Antarpulau Inter-island		Perintis State Line		Rakyat Citizen	
	Bongkar Unloading	Muat Loading	Bongkar Unloading	Muat Loading	Bongkar Unloading	Muat Loading
(1)	(2)	(3)	(4)	(5)	(6)	(7)
Januari/ January						
Pebruari/ February						
Maret/ March						
April/ April						
Mei/ May						
Juni/ June						
Juli/ July						
Agustus/ August						
September/						
September						
Oktober/ October						
Nopember/ November						
Desember/December						
Jumlah/Total						

Sumber/Source: Kantor Kesyahbandaran dan Otoritas Pelabuhan Merauke/ Port Authority of Merauke

Catatan : Data Belum Tersedia

Tabel 9.1.20 Bongkar Muat Barang Angkutan Luar Negeri di Kabupaten Merauke, 2018 (ton)
Table Overseas Cargo Loading and Unloading in Merauke Regency, 2018 (ton)

Bulan Month	Luar Negeri/Overseas	
	Bongkar Unloading	Muat Loading
(1)	(2)	(3)
Januari/January		
Pebruari/February		
Maret/March		
April/April		
Mei/May		
Juni/June		
Juli/July		
Agustus/August		
September/September		
Oktober/October		
Nopember/November		
Desember/December		
Jumlah/Total		

Sumber/Source: Kantor Kesyahbandaran dan Otoritas Pelabuhan Merauke/ Port Authority of Merauke
 Catatan : Data Belum Tersedia

Tabel 9.1.21 Jumlah Barang Antarpulau yang Dibongkar menurut Kelompok Komoditi di Kabupaten Merauke, 2018 (ton)
Number of Interisular Unloading Cargo by Commodity Group in Merauke Regency, 2018 (ton)

Bulan Month	Kelompok Komoditi/Commodity Group					Jumlah/ Total
	Bahan Pokok/ Basic Commodity	Bahan Strategis/ Strategic Commodity	Migas/ Oil and Gas	Non Migas/ Nonoil and Gas	Bahan Lainnya/ Others	
(1)	(2)	(3)	(4)	(5)	(6)	(7)
Januari/January						
Pebruari/February						
Maret/March						
April/April						
Mei/May						
Juni/June						
Juli/July						
Agustus/August						
September/September						
Oktober/October						
Nopember/November						
Desember/December						
Jumlah Total						

Sumber/Source: Kantor Kesyahbandaran dan Otoritas Pelabuhan Merauke/ Port Authority of Merauke

Catatan : Data Belum Tersedia

Tabel 9.1.22 Jumlah Barang Antarpulau yang Dimuat menurut Kelompok Komoditi di Kabupaten Merauke, 2018 (ton)
Number of Interinsular Loading Cargo by Commodity Group in Merauke Regency, 2018 (ton)

Bulan Month	Kelompok Komoditi/Commodity Group					Jumlah/ Total
	Bahan Pokok/ Basic Commodity	Bahan Strategis/ Strategic Commodity	Migas/ Oil and Gas	Non Migas/ Nonoil and Gas	Bahan Lainnya/ Others	
(1)	(2)	(3)	(4)	(5)	(6)	(7)
Januari/Janu ary						
Pebruari/Feb ruary						
Maret/March						
April/April						
Mei/May						
Juni/June						
Juli/July						
Agustus/Aug ust						
September/Sep tember						
Oktober/Oct ober						
Nopember/N ovember						
Desember/D ecember						
Jumlah/Tot al						

Sumber/Source: Kantor Kesyahbandaran dan Otoritas Pelabuhan Merauke/ Port Authority of Merauke
 Catatan : Data Belum Tersedia

Tabel 9.1.23 Jumlah Barang Luar Negeri yang Dibongkar menurut Kelompok Komoditi di Kabupaten Merauke, 2018 (ton)
Table *Number of International Unloading Cargo by Commodity Group in Merauke Regency, 2018 (ton)*

Bulan Month	Kelompok Komoditi/Commodity Group					Jumlah/ Total
	Bahan Pokok/ Basic Commodity	Bahan Strategis/ Strategic Commodity	Migas/ Oil and Gas	Non Migas/ Ikan Nonoil and Gas/Fish	Bahan Lainnya/ Others	
(1)	(2)	(3)	(4)	(5)	(6)	(7)
Januari/January						
Pebruari/February						
Maret/March						
April/April						
Mei/May						
Juni/June						
Juli/July						
Agustus/August						
September/September						
Oktober/October						
Nopember/November						
Desember/December						
Jumlah Total						

Sumber/Source: Kantor Kesyahbandaran dan Otoritas Pelabuhan Merauke/ Port Authority of Merauke

Catatan : Data Belum Tersedia

Tabel 9.1.24 Jumlah Barang Luar Negeri yang Dimuat menurut Kelompok Komoditi di Kabupaten Merauke, 2018 (ton)
Table Number of International Loading Cargo by Commodity Group in Merauke Regency, 2018 (ton)

Bulan Month	Kelompok Komoditi/Commodity Group					Jumlah/ Total
	Bahan Pokok/ Basic Commodity	Bahan Strategis/ Strategic Commodity	Migas/ Oil and Gas	Non Migas/ Ikan Nonoil and Gas/Fish	Bahan Lainnya/ Others	
(1)	(2)	(3)	(4)	(5)	(6)	(7)
Januari/January						
Pebruari/February						
Maret/March						
April/April						
Mei/May						
Juni/June						
Juli/July						
Agustus/August						
September/September						
Oktober/October						
Nopember/November						
Desember/December						
Jumlah Total						

Sumber/Source: Kantor Kesyahbandaran dan Otoritas Pelabuhan Merauke/ Port Authority of Merauke

Catatan : Data Belum Tersedia

9.2 KOMUNIKASI/*COMMUNICATION*

Tabel 9.2.1. Jumlah Satuan Sambungan dan Pendapatan menurut Jenis Produk Telkom di Kabupaten Merauke, 2018
Number of Link and It's Income by Telecommunication's Product in Merauke Regency, 2018

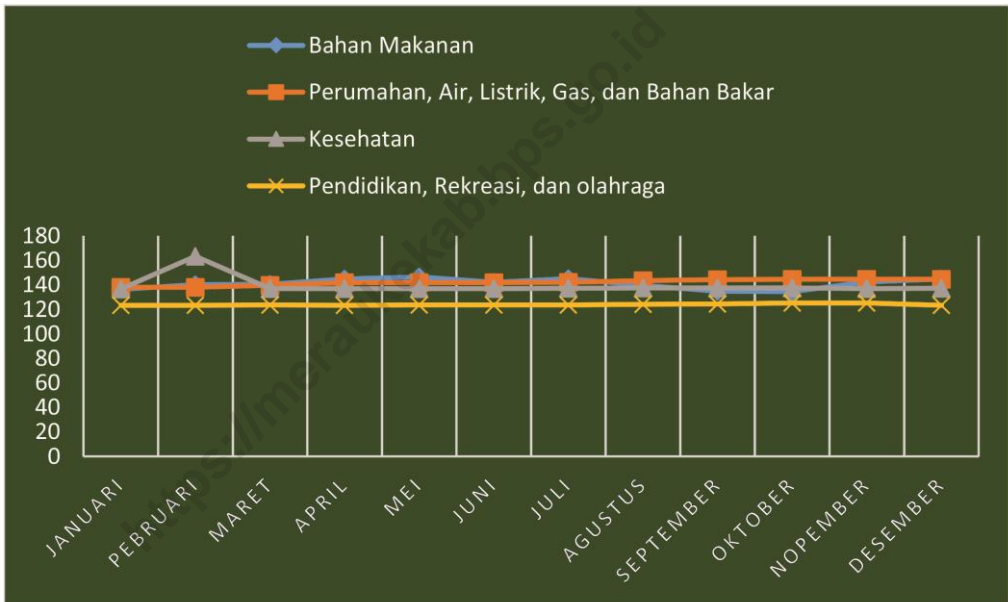
Jenis Sambungan <i>Type of Link</i>	Satuan Sambungan (SS) <i>Link</i>	Vsat <i>VSat</i>	Kamar Bicara Umum (KBU) <i>Phone Room</i>	Pendapatan <i>Income (Rp)</i>
(1)	(2)	(3)	(4)	(5)
1. TELEPON	4965	-	-	79 840 150
2. SPEEDY	4800	-	-	11 972 500
3. FLEXI	-	-	-	-
4. VSAT	30 ttk	IP	-	Terpusat di Jakarta
5. INDIHOME	6774	-	-	4 825 940 271
Jumlah Total	2018	16 569	-	4 917 752 921

Sumber/Source: PT. Telkom Kandatel Kabupaten Merauke/*Telecommunications Office of Merauke Regency*

BAB X

KEUANGAN DAERAH DAN HARGA

INDEKS HARGA KONSUMEN PER BULAN MENURUT KELOMPOK PENGELUARAN DI KABUPATEN MERAUKE (2012=100), 2018



Indeks yang menghitung rata-rata perubahan harga dari suatu paket barang dan jasa yang dikonsumsi oleh rumah tangga dalam kurun waktu tertentu. IHK merupakan indikator yang digunakan untuk mengukur tingkat inflasi. Perubahan IHK dari waktu ke waktu menggambarkan tingkat kenaikan (inflasi) atau tingkat penurunan (deflasi) dari barang dan jasa.

PENJELASAN TEKNIS

1. **Realisasi Penerimaan dan Pengeluaran Pemerintah Kabupaten** adalah realisasi/perhitungan APBD Kabupaten pada tiap tahun anggaran.
2. **Pendapatan Asli Daerah (PAD)** adalah pendapatan yang diperoleh daerah yang dipungut berdasarkan peraturan daerah sesuai dengan peraturan perundang-undangan, guna keperluan daerah yang bersangkutan dalam membiayai kegiatannya.
3. **Dana Perimbangan** adalah dana yang bersumber dari pendapatan APBN yang dialokasikan kepada Daerah untuk mendanai kebutuhan daerah dalam rangka pelaksanaan desentralisasi.
4. **Lain-lain Pendapatan yang Sah** adalah pendapatan lainnya dari pemerintah pusat dan atau dari instansi pusat, serta dari daerah lainnya.

TECHNICAL NOTES

1. **Actual revenue and expenditure of Regency Government** is the realization/regency budget calculations for every fiscal year.
2. **Original Local Government Revenue** is revenue that withheld based on local regulations in accordance with the legislation, for the purposes of financing their activities.
3. **Balanced Budget** is the fund coming from the state budget that allocated to regions to fund their needs in the context of decentralization.
4. **Other Legal Revenue** is other income that coming from the central government and or from the central agencies, as well as from other local government.

ULASAN**DESCRIPTION**

Di tahun 2018 realisasi penerimaan pajak daerah tingkat II sebesar Rp31.394.531.381,- dengan target sebesar Rp26.797.874.323,- Realisasi pajak tertinggi diterima dari bea perolehan hak atas tanah sebesar Rp1.807.609.780,-.

In 2018 realization of regional tax was Rp31.394.531.381,-with target Rp26.797.874.323,-. Realization of the highest tax was accepted from land usage tax with Rp1.807.609.780,-.

Realisasi Pendapatan Asli Daerah yang sah di Kabupaten Merauke pada tahun 2018 adalah sebesar Rp166.611.781.966,-. Penerimaan terbesar didapat dari lain-lain PAD yang sah yaitu Rp72.325.343.737,-.

Realization of Revenue in Merauke Regency in 2018 was Rp166.611.781.966,-. The highest income was from result of other legal PAD with Rp72.325.343.737,-.

10.1 KEUANGAN DAERAH/LOCAL FINANCE

Tabel 10.1.1 Realisasi Penerimaan Daerah Menurut Jenis Penerimaan di Kabupaten Merauke, 2015 – 2018 (rupiah)
Realized Local Revenue by Kind of Revenue in Merauke Regency, 2015 – 2018 (rupiah)

Jenis Penerimaan <i>Kind of Revenue</i>	2015	2016	2017	2018
(1)	(2)	(3)	(4)	(5)
1. Pendapatan Asli Daerah (PAD)	145 805 470 346	173 441 662 850	136 129 612 552	166 611 781 966.08
a. Pajak Daerah	22 089 483 230	25 021 511 617	27 093 972 606	31 394 531 381.50
b. Retribusi Daerah	68 253 707 713	11 751 267 924	14 344 682 117	12 891 906 847.52
c. Hasil Pengelolaan Kekayaan Daerah yang Dipisah-kan	7 538 004 536	12 662 124 202	3 196 353 950	6 975 676 450,00
d. Lain-lain Pendapatan Asli Daerah yang sah	47 924 274 867	124 006 759 107	91 494 603 879	72 325 343 737.06
2. Dana Perimbangan	1 577 351 006 845	1 606 123 064 012	1 477 802 217 979	1 617 965 852 066,00
a. Bagi Hasil Pajak	32 244 186 150	33 680 115 266	26 729 075 228	36 988 971 766,00
b. Bagi Hasil Bukan Pajak	37 144 583 695	58 091 939 802	17 057 849 096	54 607 528 697,00
c. Dana Alokasi Umum (DAU)	1 215 753 740 000	1 232 993 695 000	1 257 423 751 000	1 220 130 325 000,00
d. Dana Alokasi Khusus (DAK)	292 208 497 000	281 357 313 944	176 591 542 655	306 239 026 603,00
3. Lain-lain Pendapatan yang Sah	276 673 228 404	194 492 731 253	256 661 734 619	362 860 011 435
a. Pendapatan Hibah	837 201 190	1 143 012 638	842 258 431	-
b. Bagi Hasil Pajak dari Propinsi	28 442 863 214	24 789 072 115	26 239 320 188	30 440 934 435,00
c. Dana Penyesuaian	115 130 030 000	33 892 520 500	9 303 459 000	200 967 383 000,00
d. Dana Otonomi Khusus	102 513 472 000	102 513 472 000	193 083 767 000	102 513 472 000,00
e. Bantuan Keuangan dari Propinsi atau Pemerintah Lainnya	29 749 662 000	32 154 654 000	27 192 930 000	28 938 222 000,00
f. Dana Penguatan Desentralisasi Fiskal dan Percepatan Pembangunan Daerah	-	-	-	-
Jumlah/Total	1 999 829 705 595	1 974 057 458 115	1 870 593 565 150	2 097 437 645 467.08

Sumber/Source: Badan Pendapatan Daerah Kabupaten Merauke/Regional Revenue Service of Merauke Regency

Tabel 10.1.2 Realisasi Penerimaan Pajak Daerah Menurut Jenisnya, 2018 (rupiah)
Table Realized Local Tax Revenue by Kind of Taxes, 2018 (rupiah)

	Jenis Pajak Kind of Taxes	Target/Target (Rp)	Realisasi/Realization (Rp)
	(1)	(2)	(3)
1.	Pajak Hotel	2 398 266 720.00	2 019 554 600.00
2.	Pajak Restoran	3 518 555 320.00	5 370 493 695.00
3.	Pajak Hiburan	438 953 829.00	492 931 439.00
4.	Pajak Reklame	469 174 108.00	335 324 090.00
5.	Pajak Penerangan Jalan	4 364 484 545.00	6 767 392 652.00
6.	Pajak Pengambilan Bahan Galian Golongan C	4 305 240 000.00	3 083 779 607.50
7.	Pajak Parkir	135 000 000.00	191 695 200.00
8.	Pajak Air Bawah Tanah	22 000 000.00	11 985 860.00
9.	Pajak Bumi dan Bangunan	4 399 457 359.00	5 313 764 458.00
10.	Pajak Bea Perolehan Hak atas Tanah dan Bangunan (BPHTB)	6 746 742 442.00	7 807 609 780.00
	Jumlah/Total	26 797 874 323	31 394 531 381.50

Sumber/Source: Badan Pendapatan Daerah Kabupaten Merauke/Regional Revenue Service of Merauke Regency

Tabel 10.1.3 Realisasi Penerimaan Retribusi Daerah Menurut Jenisnya di Kabupaten Merauke, 2018 (rupiah)
Table Realized Local Retribution Revenue by Kind of Retribution in Merauke Regency, 2018 (rupiah)

Jenis Retribusi Kind of Retribution		Target/Target (Rp)	Realisasi/Realization (Rp)
(1)		(2)	(3)
1.	Retribusi Pelayanan Kesehatan	1 450 000 000	1 520 476 067.52
2.	Retribusi Pelayanan Persampahan/Kebersihan	1 075 290 000	1 041 395 000,00
3.	Retribusi Parkir di tepi jalan umum	1 081 600 000	470 015 000
4.	Retribusi Pelayanan Pasar	1 662 405 529	1 479 136 000,00
5.	Retribusi Pengujian Kendaraan Bermotor	327 795 000	478 796 289,00
6.	Retribusi Penggantian Biaya Cetak Peta	13 000 000	6 810 000,00
7.	Retribusi Pemanfaatan Ruang Menara Telekomunikasi – LRA	184 199 400	198 862 253,00
8.	Retribusi Terra/Terra ulang	101 100 000	74 470 000
9.	Retribusi Pemakaian Kekayaan Daerah	1 597 163 000	1 541 709 482
10.	Tempat Terminal	86 000 000	21 400 000
11.	Retribusi Tempat Khusus Parkir	217 892 700	220 603 500
12.	Retribusi Pelayanan Pelabuhan	75 658 640	31 699 985
13.	Retribusi Penjualan Produksi Usaha Daerah	1 000 300 000	805 829 800
14.	Retribusi Rumah Pematangan Hewan	197 200 000	213 497 000
15.	Retribusi Izin mendirikan Bangunan	1 035 000 000	1 933 603 521
16.	Retribusi Izin Tempat Penjualan Minuman Beralkohol	284 000 000	297 000 000
17.	Retribusi Izin Gangguan	2 511 298 140	2 196 837 350
18.	Retribusi Pemberian Izin Trayek	198 470 000	107 132 000
19.	Retribusi izin Usaha Perikanan	0.00	51 000 000
20.	Pemberian Perpanjangan IMTA kepada Pemberi kerja Tenaga Kerja Asing-LRA	151 000 000	201 633 600
Jumlah/Total		13 163 372 409	9 686 907 305.52

Sumber/Source: Badan Pendapatan Daerah Kabupaten Merauke/Regional Revenue Service of Merauke Regency

Tabel 10.1.4 Target dan Realisasi Lain-lain Pendapatan Daerah yang Sah, 2018 (Rupiah)
Table Targeted and Realized Other Lawful Local Revenue, 2018 (Rupiah)

Jenis Penerimaan <i>Kind of Revenue</i>	Target/ <i>Target</i> (Rp)	Realisasi/ <i>Realization</i> (Rp)
(1)	(2)	(3)
I. Pendapatan Hibah	36 937 800 000	-
Pendapatan Hibah dari Pemerintah	36 937 800 000	-
II. Dana Bagi Hasil Pajak dari Provinsi	32 617 783 068	30 440 934 435
1. Dana Bagi Hasil dari Pajak Kendaraan Bermotor	6 001 624 138	6 191 252 200
2. Dana Bagi Hasil dari Pajak Kendaraan di Atas Air	-	-
3. Dana Bagi Hasil dari Bea Balik Nama Kendaraan Bermotor	4 887 155 172	4 729 485 290
4. Dana Bagi Hasil dari Bea Balik Nama Kendaraan di Atas Air	-	-
5. Dana Bagi Hasil dari Pajak Bahan Bakar Kendaraan	10 071 286 207	10 071 286 207
6. Dana Bagi Hasil Pajak Pengambilan dan Pemanfaatan Air Bawah Tanah	-	-
7. Dana Bagi Hasil Pajak Pengambilan dan Pemanfaatan Air Permukaan	22 672 414	52 174 171
8. Dana Bagi Hasil dari Perikanan	-	-
9. Dana Bagi Hasil Pajak Rokok	11 635 045 137	9 396 736 567
10. Dana Bagi Hasil dari Tera	-	-
III. Dana Penyesuaian dan Otonomi Khusus	303 480 855 000	303 480 855 000
Dana Penyesuaian	200 967 383 000	200 967 383 000
Dana Otonomi Khusus	102 513 472 000	102 513 472 000
IV. Bantuan Keuangan dari Provinsi	38 170 788 796	28 938 322 000
Jumlah/Total	411 207 226 864	362 860 111 435

Sumber/Source: Badan Pendapatan Daerah Kabupaten Merauke/Regional Revenue Service of Merauke Regency

Tabel 10.1.5 Target dan Realisasi Lain-lain Pendapatan Asli Daerah yang Sah, 2018 (Rupiah)
Table Targeted and Realized Other Lawful Local Own-Source Revenue, 2018 (Rupiah)

Jenis Penerimaan <i>Kind of Revenue</i>		Target/Target (Rp)	Realisasi/Realization (Rp)
(1)		(2)	(3)
1.	Penjualan Aset Daerah yang Tidak Dipisahkan	569 369 636	5 600 000,00
2.	Penerimaan Jasa Giro	6 941 540 695	5 421 817 350,97
3.	Penerimaan Bunga Deposito	23 024 409 199	13 156 810 510,17
4.	Penerimaan Tuntutan Ganti Rugi (TGR)	7 500 000 000	9 141 416 153,87
5.	Pendapatan Denda atas Keterlambatan Pelaksanaan Pekerjaan	-	967 596 643,70
6.	Pendapatan Denda Pajak	6 323 518 772	12 641 324,32
7.	Pendapatan Denda Retribusi	-	-
8.	Pendapatan dari Pengembalian	-	2 700 873 989,03
9.	Sumbangan Pihak Ketiga	562 560 000	1 282 156 270,00
10.	Lain-lain PAD yang Sah	62 609 748 904	48 679 814 380,00
11.	Pendapatan Denda Atas Pelanggaran Perda	-	137 147 000,00
Jumlah/Total		107 531 147 206	81 505 873 622,06

Sumber/Source: Badan Pendapatan Daerah Kabupaten Merauke/Regional Revenue Service of Merauke Regency

Tabel 10.1.6 Target dan Realisasi Dana Perimbangan, 2018 (Rupiah)
Table Targeted and Realized of Balanced Budget, 2018 (Rupiah)

Jenis Penerimaan Kind of Revenue		Target/Target (Rp)	Realisasi/Realization (Rp)
(1)		(2)	(3)
I.	Bagi Hasil Pajak	53 916 497 669	36 988 971 766
1.	Pajak Bumi Bangunan	37 351 566 068	27 086 854 193
2.	Bea Perolehan Hak Atas Tanah dan Bangunan	-	-
3.	Pajak Penghasilan (PPh) Pasal 21, 25 dan Pasal 29 Wajib Pajak Orang Pribadi Dalam Negeri	16 564 931 601	9 902 117 573
II.	Bagi Hasil Bukan Pajak/Sumber daya Alam	54 056 819 358	54 607 528 697
1.	Iuran Hak Pengusaha Hutan	688 334 715	3 103 910 919
2.	Provisi Sumber Daya Hutan (PSDH)	9 843 825 427	7 896 771 684
3.	Dana Reboisasi	1 172 544 416	-
4.	Iuran Tetap Land Rent	-	-
5.	Iuran Eksplorasi dan Iuran Eksploitasi (Royalti)	41 309 903 129	42 905 611 503
6.	Pungutan Perusahaan Perikanan	-	-
7.	Pungutan Hasil Perikanan	1 042 211 671	701 234 591
8.	Pertambangan Minyak Bumi	-	-
9.	Pertambangan Gas Alam	-	-
III.	Dana Alokasi Umum	1 220 130 325 000	1 220 130 325 000
IV.	Dana Alokasi Khusus	332 045 406 000	306 239 026 603
Jumlah/Total		1 660 149 048 027	1 617 965 852 066

Sumber/Source: Badan Pendapatan Daerah Kabupaten Merauke/Regional Revenue Service of Merauke Regency

Tabel 10.1.7 Target dan Realisasi Hasil Pengelolaan Kekayaan Daerah yang Dipisahkan dan Lain-lain Pendapatan Asli Daerah Yang Sah, 2018 (Rupiah)
Targeted and Realized Local Wealth Management Separated Result and Other Lawful Local Own-Source Revenue, 2018 (Rupiah)

Jenis Penerimaan <i>Kind of Revenue</i>	Target <i>Target (Rp)</i>	Realisasi <i>Realization (Rp)</i>
(1)	(2)	(3)
A. Bagian Laba Atas Penyertaan Modal pada Perusahaan Milik Daerah	9 683 403 904	6 975 676 450
1. Badan Usaha Milik Daerah	3 768 000 000	4 896 250 000
2. Bank Papua (BUMD)	5 915 403 904	2 079 426 450
B. Bagian Laba atas Penyertaan Modal pada Perusahaan Milik Pemerintah	250 000 000	-
Jumlah/Total	9 933 403 904	6 975 676 450

Sumber/Source: Badan Pendapatan Daerah Kabupaten Merauke/Regional Revenue Service of Merauke Regency

Tabel 10.1.8 Realisasi Pengeluaran Daerah di Kabupaten Merauke, 2014 – 2018 (milyar rupiah)
Table Realization of Regional Expenditure in Merauke Regency, 2014-2018 (billion rupiahs)

Jenis Pengeluaran Kind of Expenditure		2014	2015	2016	2017	2018
(1)		(2)	(3)	(4)	(5)	(6)
1	BELANJA DAERAH					
1.1	BELANJA TIDAK LANGSUNG	636,643	766,197	837,218	869,967	964,487
1.1.1	Belanja Pegawai	481,047	452,321	507,015	530 370	554,416
1.1.2	Belanja Bunga	-	-	-	-	-
1.1.3	Belanja Subsidi	-	-	-	-	-
1.1.4	Belanja Hibah	40,906	95,302	38,968	44,653	39,546
1.1.5	Belanja Bantuan Sosial	40,608	13,495	11,783	23,659	26,817
1.1.6	Belanja Bagi hasil Kepada Provinsi/ Kabupaten/Kota dan Pemerintahan Desa	-	-	-	-	-
1.1.7	Belanja Bantuan Keuangan Kepada Provinsi/Kabupaten/ Kota dan Pemerintahan	99,808	150,383	32,155	27,193	343,708
1.1.8	Belanja Tidak Terduga	-	-	-	-	-
1.2	BELANJA LANGSUNG	1 072 403	1 273 283	985 822	1 133 864	1 318 679
1.2.1	Belanja Pegawai	83,767	101,432	109,971	125 151	151 342
1.2.2	Belanja Barang dan Jasa	459,659	514,317	563,480	570,202	709,263
1.2.3	Belanja Modal	528,977	657,533	312,370	438,510	458,073
Jumlah/Total		1 846,696	2 039,480	1 823 040	2 003 831	2 283 166

Sumber/Source: Badan Pengelola Keuangan dan Aset Daerah Kabupaten Merauke

Tabel 10.1.9 Jumlah Proyek Penanaman Modal Dalam Negeri, Modal, dan Tenaga Kerja, 2007 – 2018
Number of Approved Domestic Investment Project, Capital, and Labor, 2007 – 2018

Tahun/ Years	Jumlah Proyek/ Number of Project	Investasi/Investment (000.000 Rp)		Tenaga Kerja/Labor		
		Rencana Plan	Realisasi Realization	Indonesia Indonesian	Asing Foreign	Jumlah Total
(1)	(2)	(3)	(4)	(5)	(6)	(7)
2007	1	16 304 386	152 800	15 120	-	15 120
2008	1	680 000	10 000	2 630	-	2 630
2009	-	-	-	-	-	-
2010	-	-	-	-	-	-
2011	-	-	-	-	-	-
2012	5	9 636 624	114 780	27 454	9	27 463
2013	8	14 013 996	-	28 225	-	28 225
2014	-	-	-	-	-	-
2015	-	-	-	-	-	-
2016	2	117,3	28 726,6	40	-	40
2017	-	-	-	-	-	-
2018						

Sumber/Source: Dinas Penanaman Modal dan Perijinan Terpadu Satu Pintu Kabupaten Merauke/ *Integrated Investment and Licensing Service One Door of Merauke Regency*

Tabel 10.1.10 Jumlah Proyek Penanaman Modal Luar Negeri, dan Tenaga Kerja, 2011 – 2018
Table Number of Approved Foreign Investment Project, Capital, and Labor, 2011 – 2018

Tahun/ Years	Jumlah Proyek/ Number of Project	Investasi/Investment (000 Rp / US \$ 000)		Tenaga Kerja/Labor		Jumlah Tenaga Kerja/ Total of Worker
		Rencana Plan	Realisasi Realization	Indonesia Indonesian	Asing Foreign	
(1)	(2)	(3)	(4)	(5)	(6)	(7)
2011	3	US \$ 1 000	Rp. 261 840	6 059	-	6 059
2012	-	-	-	-	-	-
2013	-	-	-	-	-	-
2014	-	-	-	-	-	-
2015	1	Rp 1 257 000 000	Rp 170 810 818	2 200	-	2 200
2016	-	-	-	-	-	-
2017	-	-	-	-	-	-
2018						

Sumber/Source: Dinas Penanaman Modal dan Perijinan Terpadu Satu Pintu Kabupaten Merauke/ *Integrated Investment and Licensing Service One Door of Merauke Regency*

Catatan : data tidak tersedia

Tabel 10.1.11 Perusahaan Penanaman Modal Luar Negeri yang Disetujui Menurut Perusahaan, 2018
Company of Approved Foreign Investment Project by Company, 2018

Perusahaan/Company	Modal/Capital		Jumlah
	Sendiri Ownership	Pinjaman Luar Negeri Foreign Loan	
(1)	(2)	(3)	(4)
-	-	-	-
Jumlah/Total	-	-	-

Sumber/Source: Dinas Penanaman Modal dan Perijinan Terpadu Satu Pintu Kabupaten Merauke/ *Integrated Investment and Licensing Service One Door of Merauke Regency*

Tabel 10.1.12 Perusahaan Penanaman Modal Luar Negeri yang Disetujui menurut Sektor Ekonomi, 2018
Company of Approved Foreign Investment Project by Economic Sectors, 2018

Sektor Ekonomi/ <i>Economic Sectors</i>	Jumlah Proyek <i>Number of Project</i>	Investasi/ <i>Invesment</i>	
		Rencana Investasi/ <i>Plan of Invesment</i>	Realisasi Investasi <i>Realization of Invesment</i>
(1)	(2)	(3)	(4)
-	-	-	-
Jumlah/Total	-	-	-

Sumber/Source: Dinas Penanaman Modal dan Perijinan Terpadu Satu Pintu Kabupaten Merauke/ *Integrated Investment and Licensing Service One Door of Merauke Regency*

Tabel 10.1.13 Perusahaan Penanaman Modal Dalam Negeri yang Disetujui menurut Perusahaan, 2018
Company of Approved Domestic Investment Project by Company, 2018

Perusahaan/ <i>Company</i>	Modal/ <i>Capital</i>		Jumlah <i>Total</i>
	Sendiri <i>Ownership</i>	Pinjaman Luar Negeri <i>Foreign Loan</i>	
(1)	(2)	(3)	(4)
-	-	-	-
Jumlah/<i>Total</i>	-	-	-

Sumber/Source: Dinas Penanaman Modal dan Perijinan Terpadu Satu Pintu Kabupaten Merauke/ *Integrated Investment and Licensing Service One Door of Merauke Regency*

Tabel 10.1.14 Perusahaan Penanaman Modal Dalam Negeri yang Disetujui menurut Sektor Ekonomi, 2018
Company of Approved Domestic Investment Project by Economic Sectors, 2018

Sektor Ekonomi/ <i>Economic Sectors</i>	Jumlah Proyek <i>Number of Project</i>	Investasi/ <i>Invesment</i>	
		Rencana Investasi/ <i>Plan of Invesment</i>	Realisasi Investasi <i>Realization of Invesment</i>
(1)	(2)	(3)	(4)
-	-	-	-
Jumlah/Total	-	-	-

Sumber/Source: Dinas Penanaman Modal dan Perijinan Terpadu Satu Pintu Kabupaten Merauke/ *Integrated Investment and Licensing Service One Door of Merauke Regency*

Tabel 10.1.15 Alokasi Dana Desa Bersumber dari APBN Menurut Kecamatan di Kabupaten Merauke, 2018 (rupiah)
Table Village Fund Allocation sourced from APBN According to Districts in Merauke Regency, 2018 (rupiah)

Kecamatan Subdistrict	Jumlah Kampung/ Kelurahan Number of Villages/ Wards	Pagu Anggaran Per Distrik	Realisasi Anggaran yang Ditransfer Pusat
(1)	(2)	(3)	(4)
1. Kimaam	14		
2. Tabonji	9		
3. Waan	11		
4. Ilwayab	6		
5. Okaba	9		
6. Tubang	6		
7. Ngguti	6		
8. Kaptel	5		
9. Kurik	13		
10. Animha	5		
11. Malind	7		
12. Merauke	5		
13. Naukenjerai	5		
14. Semangga	10		
15. Tanah Miring	14		
16. Jagebob	14		
17. Sota	5		
18. Muting	12		
19. Elikobel	12		
20. Ulilin	11		
Jumlah/Total	179		

Sumber/Source: Badan Pemberdayaan Masyarakat Kampung Kabupaten Merauke/Community Village Empowerment of Merauke Regency

Tabel 10.1.16 **Sharing Anggaran Pendapatan dan Belanja Daerah Kabupaten Merauke dirinci Menurut Kecamatan, 2018 (rupiah)**
Income and Outcome Regional Budget Sharing of Merauke Regency by Subdistrict, 2018 (rupiahs)

Kecamatan Subdistrict	Jumlah Kampung/ Kelurahan Number of Villages/ Wards	Besarnya Sharing APBD Regional Budget Sharing (Rp)
(1)		(2)
1. Kimaam	14	
2. Tabonji	9	
3. Waan	11	
4. Ilwayab	6	
5. Okaba	9	
6. Tubang	6	
7. Ngguti	6	
8. Kaptel	5	
9. Kurik	13	
10. Animha	5	
11. Malind	7	
12. Merauke	5	
13. Naukenjerai	5	
14. Semangga	10	
15. Tanah Miring	14	
16. Jagebob	14	
17. Sota	5	
18. Muting	12	
19. Elikobel	12	
20. Ulilin	11	
Jumlah/Total	179	

Sumber/Source: Badan Pemberdayaan Masyarakat Kampung Kabupaten Merauke/Community Village Empowerment of Merauke Regency

10.2 HARGA/PRICE

Tabel 10.2.1 Indeks Harga Konsumen per bulan Menurut Kelompok Pengeluaran di Kabupaten Merauke (2012=100), 2018
Table *Monthly Consumer Price Index by Expenditure Group in Merauke Regency (2012=100), 2018*

Bulan Month	Bahan Makanan Foodstuff	Makanan Jadi, Minuman, Rokok, dan Tembakau <i>Prepared Food, Beverages, and Tobacco Product</i>	Perumahan, Air, Listrik, Gas, dan Bahan Bakar <i>Housing, Water, Electricity, Gas, and Fuel</i>	Sandang Clothing
(1)	(2)	(3)	(4)	(5)
Januari/ <i>January</i>	136.36	138.09	136.66	123.34
Februari/ <i>February</i>	140.25	138.08	163.43	123.38
Maret/ <i>March</i>	140.59	139.67	137.08	123.52
April/ <i>April</i>	144.94	141.79	137.08	123.4
Mei/ <i>May</i>	146.62	141.83	137.05	123.6
Juni/ <i>June</i>	142.15	141.83	137.09	123.58
Juli/ <i>July</i>	145.15	142.05	137.1	123.58
Agustus/ <i>August</i>	139.63	143.4	137.53	124.23
September/ <i>September</i>	134.85	144.41	137.44	124.52
Oktober/ <i>October</i>	134.41	144.62	137.48	125.2
November/ <i>November</i>	142.52	144.68	137.09	125.32
Desember/ <i>December</i>	144.8	144.69	137.29	123.22






Lanjutan Tabel 10.2.1/*Continued Tabel 10.2.1*

Bulan Month	Kesehatan <i>Health</i>	Pendidikan, Rekreasi, dan Olah Raga <i>Education, Recreation, and Sports</i>	Transpor, Komunikasi, dan Jasa Keuangan <i>Transport, Communication, and Financial Services</i>	Umum <i>General</i>
(1)	(6)	(7)	(8)	(9)
Januari/ <i>January</i>	127.16	129.76	134.25	134.91
Februari/ <i>February</i>	127.21	130.78	133.93	136.12
Maret/ <i>March</i>	127.22	130.56	132.09	136.27
April/ <i>April</i>	127.38	130.69	131.16	138.07
Mei/ <i>May</i>	128.37	130.87	135.47	139.18
Juni/ <i>June</i>	128.4	130.87	154.18	139.93
Juli/ <i>July</i>	128.74	130.88	140.79	139.39
Agustus/ <i>August</i>	129.15	130.87	146.34	138.65
September/ <i>September</i>	128.28	130.87	147.29	137.34
Oktober/ <i>October</i>	127.65	131.15	142.52	136.7
November/ <i>November</i>	128.16	131.32	144.6	139.5
Desember/ <i>December</i>	128.94	131.32	150.66	141.02

Sumber/*Source*: Survei Harga Konsumen/*Consumer Price Survey*

PENGELUARAN PENDUDUK DAN KONSUMSI MAKANAN

RATA-RATA PENGELUARAN (RUPIAH) PER KAPITA PER BULAN MENURUT KELOMPOK BARANG

	 PADI-PADIAN	 UMBI-UMBIAN	 IKAN/UDANG/CUMI	 DAGING	 MAKANAN JADI
LOWER 40%	35.772	7.537	55.341	24.128	52.762
MIDDLE 40%	61.235	8.892	74.802	32.149	149.355
UPPER 20%	81.176	11.702	98.936	69.747	150.606
AVERAGE	55.188	8.921	71.964	36.527	686.089

Data di atas adalah data rata-rata pengeluaran menurut kelompok barang. Kuintil pengeluaran adalah pengelompokan pengeluaran ke dalam tiga kelompok yang diurutkan mulai pengeluaran yang terkecil hingga terbesar. lower 40% berarti 40 persen penduduk dengan pengeluaran terkecil, diikuti middle 40 % yaitu 40 persen masyarakat dengan pengeluaran di atas lower 40% yang terakhir yaitu upper 20% yaitu kelompok masyarakat dengan pengeluaran tertinggi. Selain data kelompok barang di atas masih banyak kelompok barang yang lain. bukan hanya kelompok barang makanan tapi juga ada kelompok barang bukan makanan. data per kelompok tersebut bisa kita lihat bahwa kecuali upper 20% pengeluaran makanan lebih banyak dari pada pengeluaran bukan makanan.

PENJELASAN TEKNIS

1. **Pengeluaran rata-rata per kapita** adalah biaya yang dikeluarkan untuk konsumsi semua anggota rumah tangga selama sebulan baik yang berasal dari pembelian, pemberian maupun produksi sendiri dibagi dengan banyaknya anggota rumah tangga dalam rumah tangga tersebut.

TECHNICAL NOTES

2. ***Per capita Average Expenditure** is the cost spent for all household members consumption during the month, whether from purchasing, giving or own production, divided by the number of household members in the household.*

<https://meraukekab.bps.go.id>

ULASAN

Pada tahun 2018, pengeluaran penduduk Kabupaten Merauke didominasi oleh pengeluaran bukan makanan yaitu sebesar 53,0 persen. Sementara itu, pengeluaran untuk makanan sebesar 47,0 persen.

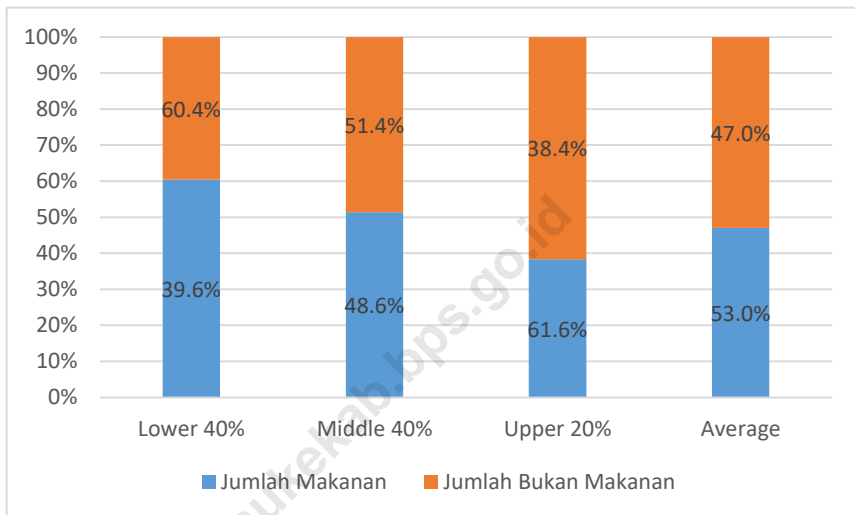
Terdapat perbedaan pola pengeluaran antara penduduk yang tinggal di daerah perkotaan dan perdesaan. Pengeluaran konsumsi makanan penduduk perkotaan lebih rendah dibandingkan penduduk perdesaan. Sebaliknya, pengeluaran konsumsi bukan makanan penduduk perkotaan lebih tinggi dibandingkan penduduk perdesaan.

DESCRIPTION

In 2018, non food expenditure of Merauke Regency people more dominant than food expenditure, that is 53,0 percent. Food expenditure only 47,0 percent.

There is a difference pattern consumption expenditure of the people who living in the urban area and rural area. The food expenditure of urban people lower than rural people. On the contrary, the non food expenditure of urban people higher than rural people.

Gambar 23 Rata-rata Pengeluaran (Rupiah) Per Kapita Per Bulan Menurut Jenis Pengeluaran di Kabupaten Merauke, 2018
Picture Average Expenditures (Rupiah) Per Capita Per Month According to kinds of expenditure in Merauke Regency , 2018



Sumber/Source: Survei Sosial Ekonomi Nasional, Maret/National Socio Economic Survey, March

Tabel 11.1 Rata-rata Konsumsi Kalori (Kcal) pe Kapita Sehari menurut Komoditas Makanan dan Kelompok Pengeluaran, 2018
Average Calorie Consumption (Kcal) per Capita per Day According to the group of goods and expenditure group , 2018

Kelompok Barang Group of Goods	Jenis Pengeluaran/Kind of Expenditure (Konsumsi Kalori Perkapita Sehari)			Rata-rata Average
	40% Terbawah Lower 40%	40% Tengah Middle 40%	20% Teratas Upper 20%	
(1)	(2)	(3)	(4)	
1. Padi-Padian	714.64	819.88	904.13	795.25
3. Umbi-umbian	72.46	45.53	33.75	53.80
4. Ikan/udang/cumi/kerang	80.77	90.85	97.04	88.12
5. Daging	62.98	68.11	141.60	80.83
6. Telur dan Susu	29.67	46.87	82.82	47.30
7. Sayur-sayuran	36.26	44.25	44.85	41.22
8. Kacang-kacangan	36.91	68.16	87.56	59.72
9. Buah-buahan	28.25	47.34	58.93	42.13
10. Minyak dan Kelapa	246.60	356.76	361.41	314.22
11. Bahan minuman	78.67	117.41	130.81	104.81
12. Bumbu-bumbuan	4.94	10.13	13.30	8.72
13. Konsumsi lainnya	34.45	52.13	57.11	46.15
14. Makanan Jadi	176.01	282.43	463.66	276.79
15. Rokok dan Tembakau	0.00	0.00	0.00	0.00
Total Makanan	1602.61	2049.85	2476.96	1959.05

Sumber/Source: Survei Sosial Ekonomi Nasional, Maret/National Socio Economic Survey, March

Tabel 11.2 Rata-rata Pengeluaran (Rupiah) Per Kapita Per Bulan Menurut Kelompok Barang di Kabupaten Merauke, 2018
Table Average Expenditures (Rupiah) Per Capita Per Month According to Goods Group in Merauke Regency, 2018

Kelompok Barang Group of Goods	Jenis Pengeluaran/Kind of Expenditure (Konsumsi Kalori Perkapita Sehari)			
	40% Terbawah Lower 40%	40% Tengah Middle 40%	20% Teratas Upper 20%	Rata-rata Average
(1)	(2)	(3)	(4)	(5)
1. Padi-padian	35 772	61 235	81 176	55 188
2. Umbi-umbian	7 537	8 892	11 702	8 921
3. Ikan/udang/ cumi/kerang	55 341	74 802	98 936	71 964
4. Daging	24 128	32 149	69 747	36 527
5. Telur dan susu	12 622	36 007	82 417	36 090
6. Sayur-sayuran	31 365	59 474	78 173	52 133
7. Kacang-kacangan	6 066	15 125	20 427	12 614
8. Buah-buahan	9 529	31 993	60 326	28 813
9. Minyak dan kelapa	11 117	21 711	25 075	18 205
10. Bahan minuman	10 384	24 666	29 411	19 982
11. Bumbu-bumbuan	8 324	19 302	25 168	16 147
12. Konsumsi lainnya	5 643	11 813	14 159	9 849
13. Makanan dan minuman jadi	52 762	149 355	345 583	150 606
14. Rokok dan tembakau	39 431	113 668	152 689	92 200
Jumlah Makanan	310 020	660 192	1 094 989	609 238
15. Perumahan dan fasilitas rumah tangga	121 774	397 060	1 017 681	412 941
16. Aneka barang dan jasa	41 275	114 673	373 292	137 596
17. Pakaian, alas kaki, dan tutup kepala	12 380	34 267	61 634	31 121
18. Barang tahan lama	8 113	46 383	170 633	56 210
19. Pajak, pungutan, dan asuransi	17 579	29 543	80 533	35 052
20. Keperluan pesta dan upacara/kenduri	2 154	2 609	56 145	13 171
Jumlah Bukan Makanan	203 275	624 535	1 759 919	686 089

Sumber/Source: Survei Sosial Ekonomi Nasional, Maret/National Socio Economic Survey, March

<https://meraukekab.bps.go.id>

PENDAPATAN REGIONAL

**PENDAPATAN REGIONAL MERAUKE TAHUN 2018
(ATAS DASAR HARGA BERLAKU)**

Rp 14.528.517,92 JUTA

**PENDAPATAN REGIONAL MERAUKE TAHUN 2018
(ATAS DASAR HARGA KONSTAN)**

Rp 9.584.002,40 JUTA

Produk Domestik Regional Bruto atas dasar harga pasar adalah jumlah nilai tambah bruto (gross value added) yang timbul dari seluruh sektor perekonomian di suatu wilayah. Nilai tambah adalah nilai yang ditambahkan dari kombinasi faktor produksi dan bahan baku dalam proses produksi. Penghitungan nilai tambah adalah nilai produksi (output) dikurangi biaya antara. Data PDRB tahun 2018 merupakan angka sangat sementara, Sedangkan PDRB tahun 2017 merupakan angka sementara, dan PDRB 2016 sudah menjadi angka tetap. PDRB bisa saja mengalami revisi untuk 3 tahun terakhir dari tahun ini.

PENJELASAN TEKNIS

1. Penghitungan statistik neraca nasional mengikuti buku petunjuk yang diterbitkan oleh Perserikatan Bangsa Bangsa (PBB) dikenal sebagai Sistem Neraca Nasional (SNN). SNN adalah rekomendasi internasional tentang bagaimana menyusun ukuran aktivitas ekonomi yang sesuai dengan standar neraca baku yang didasarkan pada prinsip-prinsip ekonomi. Rekomendasi yang dimaksud dinyatakan dalam sekumpulan konsep, definisi, klasifikasi, dan aturan neraca yang disepakati secara internasional dalam mengukur indikator tertentu seperti Produk Domestik Bruto (PDB). Salah satu bentuk adaptasi pencatatan statistik nasional adalah melakukan perubahan tahun dasar PDB Indonesia dari tahun 2000 ke 2010. Perubahan tahun dasar PDB dilakukan seiring dengan mengadopsi rekomendasi PBB yang tertuang dalam Sistem Neraca Nasional 2008 (SNA 2008).

2. Produk Domestik Bruto pada tingkat nasional serta Produk Domestik Regional Bruto (PDRB) pada tingkat regional (provinsi) menggambarkan kemampuan suatu wilayah untuk menciptakan nilai

TECHNICAL NOTES

1. *The method used to estimate national accounts statistics is based on the standard guidelines formed by United Nation known as System of National Accounts (SNA). SNA is the internationally agreed standard set of recommendations on how to compile measures of economic activity in accordance with strict accounting conventions based on economic principles. The recommendations are expressed in term of a set of concepts, definitions, classifications and accounting rules that comprise the internationally agreed standard for measuring indicators such as Gross Domestic Product (GDP). One of the improvement in the national statistical system is to rebase GDP form base year 2000 to 2010 in order to capture current economic condition. It is in line with the United Nations (UN) recommendation on 2008 SNA.*

2. *The basic measure of the value added arising from economic activity is known as Gross Domestic Product at the national level and Gross Regional Domestic Product (GRDP) at the regional level*

tambah pada suatu waktu tertentu. Untuk menyusun PDB maupun PDRB digunakan 2 pendekatan, yaitu lapangan usaha dan pengeluaran. Keduanya menyajikan komposisi data nilai tambah dirinci menurut sumber kegiatan ekonomi (lapangan usaha) dan menurut komponen penggunaannya. PDB maupun PDRB dari sisi lapangan usaha merupakan penjumlahan seluruh komponen nilai tambah bruto yang mampu diciptakan oleh sektor-sektor ekonomi atas berbagai aktivitas produksinya. Sedangkan dari sisi pengeluaran menjelaskan tentang penggunaan dari nilai tambah tersebut.

3. PDB menurut lapangan usaha mengalami perubahan klasifikasi dari 9 lapangan usaha menjadi 17 lapangan usaha. PDB menurut lapangan usaha dirinci menurut total nilai tambah dari seluruh sektor ekonomi yang mencakup lapangan usaha Pertanian, Kehutanan, dan Perikanan; Pertambangan dan Penggalian; Industri Pengolahan; Pengadaan Listrik dan Gas; Pengadaan Air, Pengelolaan Sampah, Limbah dan Daur Ulang; Konstruksi; Perdagangan Besar dan Eceran, Reparasi Mobil dan Sepeda Motor;

(provinces/regencies/municipalities). To compile these statistics, two approaches have been used, i.e. "production approach" and "expenditure approach". The first approach is to measure value added produced by various kinds of economic activities, while the second approach is to measure final uses of the country's output. In other words, GDP/GRDP is the sum of total value added produced by all economic industries (activities) and the way of using it.

3. *GDP by industry classification changes from 9 sectors to 17 industries. GDP by industry is classified by types of economic activities such as Agriculture, Forestry and Fishing; Mining and Quarrying; Manufacturing; Electricity and Gas; Water supply, Sewerage, Waste Management and Remediation Activities; Construction; Wholesale and Retail Trade; Repair of Motor Vehicles and Motorcycles; Transportation and Storage; Accommodation and Food Service Activities; Information and Communication; Financial and*

Transportasi dan Pergudangan; Penyediaan Akomodasi dan Makan Minum; Informasi dan Komunikasi; Jasa Keuangan dan Asuransi; Real Estat; Jasa Perusahaan; Administrasi Pemerintahan, Pertahanan dan Jaminan Sosial Wajib; Jasa Pendidikan; Jasa Kesehatan dan Kegiatan Sosial; dan Jasa lainnya.

Insurance Activities; Real Estate Activities; Business Activities; Public Administration; Defence and Compulsory Social Security; Education; Human Health and Social Work Activities; and Other Services Activities.

4. PDB menurut pengeluaran mengalami perubahan klasifikasi dimana pengeluaran konsumsi Lembaga Non Profit yang Melayani Rumah Tangga (LNPR) yang sebelumnya termasuk bagian dari pengeluaran konsumsi rumah tangga menjadi komponen terpisah. Sehingga klasifikasi PDB menurut pengeluaran dirinci menjadi 7 komponen yaitu komponen pengeluaran konsumsi rumah tangga, pengeluaran konsumsi LNPR, pengeluaran konsumsi pemerintah, pembentukan modal tetap bruto, perubahan inventori, ekspor barang dan jasa, dan impor barang dan jasa.

4. *GDP by expenditure classification changes where consumption expenditure Non-profit Institutions Serving Households (NPISH) previously included as part of household consumption expenditure is taken out into separate component. So that, GDP by type of expenditures is classified into: household consumption expenditure, NPISH consumption expenditure, government consumption expenditure, gross fixed capital formation, changes in inventories, exports of goods and services, and imports of goods and services.*

5. Pengeluaran konsumsi rumah tangga mencakup berbagai pengeluaran konsumsi akhir rumah tangga atas barang dan jasa untuk memenuhi kebutuhan individu ataupun kelompok secara langsung.

5. *Household consumption expenditures consist of expenditures incurred by households, which are used for both individual or collective needs. Household consumptions are*

Pengeluaran rumah tangga di sini mencakup makanan dan minuman selain restoran; pakaian, alas kaki dan jasa perawatannya; perumahan dan perlengkapan rumah tangga; kesehatan dan pendidikan; transportasi dan komunikasi; restoran dan hotel serta lainnya.

6. Pengeluaran Konsumsi Pemerintah terdiri dari Pengeluaran Konsumsi Individu dan Pengeluaran Konsumsi Kolektif. Barang dan jasa individu merupakan barang dan jasa privat, dimana ciri-ciri barang privat adalah a) *Scarcity*, yaitu ada kelangkaan/keterbatasan dalam jumlah; b) *Excludable consumption*, yaitu konsumsi suatu barang dapat dibatasi hanya pada mereka yang memenuhi persyaratan tertentu (biasanya harga); c) *Rivalrous competition*, yaitu konsumsi oleh satu konsumen akan mengurangi atau menghilangkan kesempatan pihak lain untuk melakukan hal serupa. Contoh barang dan jasa yang dihasilkan pemerintah dan tergolong sebagai barang dan jasa individu adalah jasa pelayanan kesehatan pemerintah di rumah sakit/puskesmas dan jasa pendidikan di sekolah/universitas negeri. Sedangkan barang dan jasa kolektif ekuivalen dengan barang

classified into food and beverages other than restaurants; clothing, footwear, and related maintenance services; housing and household equipment; health and education; transport and communication; restaurants and hotels; and others.

6. *Government consumption expenditure consists of Individual Consumption Expenditure and Collective Consumption Expenditure. Individual goods and services are private goods and services, which the characteristics of private goods is a) Scarcity, that there is a scarcity/limited in number; b) Excludable consumption, the consumption of goods can be limited only to those who meet certain requirements (usually the price); c) Rivalrous competition, ie consumption by the consumer will reduce or eliminate the chance of another party to do so. Examples of goods and services produced by government and classified as goods and services of individuals is the government health services in hospitals/health centers and education services in schools/universities. Collective goods and services equivalent to public goods characterized by a)*

publik yang memiliki ciri a) Non rivalry, yaitu penggunaan satu konsumen terhadap suatu barang tidak mengurangi kesempatan konsumen lain untuk juga mengkonsumsi barang tersebut; b) Non excludable, yaitu apabila suatu barang publik tersedia, maka tidak ada yang dapat menghalangi siapapun untuk memperoleh manfaat dari barang tersebut atau dengan kata lain setiap orang memiliki akses ke barang tersebut. Contoh barang dan jasa yang dihasilkan pemerintah dan tergolong sebagai barang dan jasa kolektif adalah jasa pertahanan yang dilakukan TNI dan keamanan yang dilakukan kepolisian.

Non-rivalry, namely the use of a consumer for an item does not reduce the chance of another consumer to also consume goods; b) Non-excludable, i.e. when a public good available, then nothing can hinder anyone to benefit from the goods or in other words everyone has access to the goods. Examples of goods and services produced by government and classified as collective goods and services is carried military defense services and the police's security.

7. Pembentukan Modal Tetap Bruto (PMTB) mencakup pengadaan, pembuatan, dan pembelian barang modal. Barang modal dimaksud adalah barang-barang yang digunakan untuk proses produksi, tahan lama atau yang mempunyai umur pemakaian lebih dari satu tahun seperti bangunan, mesin-mesin dan alat angkutan. Termasuk pula di sini perbaikan besar (berat) yang sifatnya memperpanjang umur atau mengubah bentuk atau kapasitas barang modal tersebut. Pengeluaran barang modal untuk

7. *Gross Fixed Capital Formation (GFCF) includes procurement, manufacture, and the purchase of capital goods. Capital goods are goods which are used for the production process, durable or have a service life of more than one year such as buildings, machinery, and transportation equipment. Including here: huge improvement that are to extend the life or changing the shape or the capacity of the capital goods. Capital expenditures for military purposes are also covered as GFCF. GFCF*

keperluan militer juga dicakup sebagai PMTB. Klasifikasi komponen PMTB dibagi menjadi 6 sub komponen yaitu Konstruksi; Mesin dan Peralatan; Kendaraan; Peralatan Lainnya; *Cultivated Biological Resources* (CBR) dan Produk Kekayaan Intelektual.

8. Ekspor barang dan jasa merupakan transaksi perdagangan barang dan jasa dari penduduk (residen) ke bukan penduduk (nonresiden). Impor barang dan jasa adalah transaksi perdagangan dari bukan penduduk ke penduduk. Ekspor atau impor barang terjadi pada saat terjadi perubahan hak kepemilikan barang antara penduduk dengan bukan penduduk (dengan atau tanpa perpindahan fisik barang tersebut). Pada PDB dengan tahun dasar 2010, ekspor dan impor barang dirinci menjadi nonmigas dan migas.
9. Produk Domestik Bruto maupun agregat turunannya disajikan dalam 2 (dua) versi penilaian, yaitu atas dasar "harga berlaku" dan atas dasar "harga konstan". Disebut sebagai harga berlaku karena seluruh agregat dinilai dengan menggunakan harga pada tahun berjalan, sedangkan harga konstan

component are classified into six sub-components: Construction; Machinery and Equipment; vehicle; Other equipment; Cultivated Biological Resources (CBR) and Intellectual Property Product.

8. *Exports of goods and services consist of transactions of goods and services from residents to non-residents. Imports of goods and services consist of transaction of goods and services from non-residents to residents. Exports and imports of goods occur when there are changes in ownership of goods between residents and non-residents (with or without physical movements of goods across frontiers). On the GDP at 2010 basic year, exports and imports of goods specified into non oil and gas and oil and gas.*
9. *GDP and its aggregations are presented in two forms: at current market prices and at constant base year market prices. In presenting current market prices, all aggregates are valued at current market prices, while base year constant market prices are shown by valuing all aggregates at fixed*

penilaiannya didasarkan kepada harga satu tahun dasar tertentu, dalam publikasi ini digunakan harga tahun 2010.

base year prices. Year of 2010 is used as the base year in this publication.

10. Laju pertumbuhan Produk Domestik Bruto diperoleh dari perhitungan PDB atas dasar harga konstan. Diperoleh dengan cara mengurangi nilai PDB pada tahun ke-n terhadap nilai pada tahun ke n-1 (tahun sebelumnya), dibagi dengan nilai pada tahun ke n-1, dikalikan dengan 100 persen. Laju pertumbuhan menunjukkan perkembangan agregat pendapatan dari satu waktu tertentu terhadap waktu sebelumnya.

10. Growth rate of Gross Domestic Product is derived from GDP at constant market prices. It is obtained by subtracting the value of GDP year n with the value of GDP year n-1, divided by the value of GDP year n-1 then multiplied by 100 percent. The growth rate of GDP explains the income growth during the given period.

ULASAN

DESCRIPTION

Produk Domestik Regional Bruto (PDRB) didefinisikan sebagai keseluruhan nilai tambah barang dan jasa yang dihasilkan dalam satu waktu di wilayah tersebut. PDRB dapat menggambarkan kondisi perekonomian di suatu wilayah pada waktu tertentu.

Gross Domestic Regional Product (GDRP) is defined as total value added of the goods and services which are produced in the certain period of a region. GDRP can describe economic condition in a region in a certain time.

Nilai tambah bruto yang dihasilkan oleh seluruh aktivitas sector ekonomi di Kabupaten Merauke menunjukkan tren yang positif. Pada tahun 2018, nilai PDRB atas dasar harga berlaku di Kabupaten Merauke sebesar 14.52 triliun rupiah.

Gross value added that generated by all activities of economic sectors in Merauke Regency showed a positive trend. In 2018, the value of GDRP at current prices in Merauke Regency was reach 14.52 trillion rupiahs.

PDRB atas dasar harga konstan yang secara umum menggambarkan dinamika produksi seluruh aktivitas sektor ekonomi di Kabupaten Merauke pada tahun 2018 mencapai 9.58 triliun rupiah. Dibandingkan dengan tahun sebelumnya, perekonomian Kabupaten Merauke tumbuh sebesar 8.11 persen.

GDRP at constant price which in general presents the progress of production of all economic activities in Merauke Regency, in 2018 was reach 9.58 trillion rupiahs. Compared to last year, the economy of Merauke Regency was growth 8.11 percent.

Tabel 12.1 **Produk Domestik Regional Bruto Kabupaten Merauke Atas Dasar Harga Berlaku Dirinci Menurut Lapangan Usaha (Juta Rupiah),2015-2018 (2010=100)**
Great Regional Domestic Product Merauke Regency at Current Market Prices Specified by Industry (million Rupiah), 2015-2018 (2010=100)

Kategori	Uraian	2015	2016	2017*	2018**
(1)	(2)	(6)	(7)	(8)	(9)
A	Pertanian, Kehutanan, dan Perikanan	2,852,684.42	3,054,829.24	3,129,219.61	3,434,992.94
B	Pertambangan dan Penggalian	148,841.12	166,036.20	184,681.40	203,096.09
C	Industri Pengolahan	391,180.50	438,224.56	485,765.20	528,611.35
D	Pengadaan Listrik dan Gas	4,849.63	6,137.63	7,107.86	8,361.31
E	Pengadaan Air, Pengelolaan Sampah, Limbah dan Daur Ulang	13,774.70	15,091.97	16,555.13	18,199.58
F	Konstruksi	1,693,230.20	1,999,667.91	2,286,502.27	2,647,299.01
G	Perdagangan Besar dan Eceran; Reparasi Mobil dan Sepeda Motor	1,469,493.47	1,718,171.99	1,958,561.00	2,265,698.06
H	Transportasi dan Pergudangan	843,927.64	970,380.10	1,105,180.32	1,310,477.81
I	Penyediaan Akomodasi dan Makanan Minum	133,041.75	152,690.81	175,561.18	202,443.32
J	Informasi dan Komunikasi	689,024.16	831,270.01	994,587.76	1,182,164.46
K	Jasa Keuangan dan Asuransi	280,654.37	302,852.95	324,136.80	338,216.41
L	Real Estate	268,912.75	298,506.08	331,572.19	358,328.29
M, N	Jasa Perusahaan	158,805.99	175,091.44	192,982.72	213,644.89
O	Administrasi Pemerintahan, Pertahanan dan Jaminan Sosial Wajib	886,064.66	972,852.79	1,052,176.92	1,124,747.07
P	Jasa Pendidikan	218,619.03	233,287.87	249,769.42	267,228.77
Q	Jasa Kesehatan dan Kegiatan Sosial	178,958.30	206,992.03	236,866.94	261,226.87
R, S, T, U	Jasa lainnya	123,087.87	135,438.67	149,371.01	163,781.69
PRODUK DOMESTIK REGIONAL BRUTO		10,355,150.54	11,677,522.24	12,880,597.72	14,528,517.92

Sumber/source : Badan Pusat Statistik Kabupaten Merauke/BPS-Statistics of Merauke Regency

Catatan/note: *) angka sementara 88) angka sangat sementara

Tabel 12.2 Produk Domestik Regional Bruto Kabupaten Merauke Atas Dasar Harga Konstan Dirinci Menurut Lapangan Usaha (Juta Rupiah), 2015-2018 (2010=100)
Great Regional Domestic Product Merauke Regency at Constant Market Prices Specified by Industry (million Rupiah), 2015-2018 (2010=100)

Kategori	Uraian	2015	2016	2017*	2018**
(1)	(2)	(6)	(7)	(8)	(9)
A	Pertanian, Kehutanan, dan Perikanan	2,244,133.78	2,320,239.66	2,396,680.31	2,510,776.13
B	Pertambangan dan Penggalian	127,223.16	137,528.23	148,805.55	158,991.94
C	Industri Pengolahan	314,802.18	335,820.54	358,383.91	376,850.96
D	Pengadaan Listrik dan Gas	4,575.10	5,226.32	5,477.51	6,098.86
E	Pengadaan Air, Pengelolaan Sampah, Limbah dan Daur Ulang	10,610.75	11,467.03	12,395.33	13,422.90
F	Konstruksi	998,315.61	1,127,642.32	1,275,363.46	1,449,833.48
G	Perdagangan Besar dan Eceran; Reparasi Mobil dan Sepeda Motor	1,023,087.20	1,128,251.71	1,234,897.83	1,354,357.53
H	Transportasi dan Pergudangan	587,722.15	640,293.61	698,304.28	776,301.24
I	Penyediaan Akomodasi dan Makan Minum	96,090.69	105,430.76	116,118.79	128,007.91
J	Informasi dan Komunikasi	530,663.53	606,957.38	693,644.20	779,586.95
K	Jasa Keuangan dan Asuransi	189,054.90	200,516.99	206,141.35	211,432.95
L	Real Estate	225,021.71	239,581.04	255,393.38	272,531.16
M, N	Jasa Perusahaan	119,645.91	128,619.35	138,304.39	148,766.34
O	Administrasi Pemerintahan, Pertahanan dan Jaminan Sosial Wajib	765,460.53	807,342.63	839,696.47	878,773.60
P	Jasa Pendidikan	193,418.17	204,570.01	216,639.64	229,460.92
Q	Jasa Kesehatan dan Kegiatan Sosial	134,961.98	146,726.71	159,756.04	173,338.69
R, S, T, U	Jasa lainnya	97,703.43	103,153.23	109,074.23	115,470.85
PRODUK DOMESTIK REGIONAL BRUTO		7,662,490.77	8,249,367.52	8,865,076.67	9,584,002.40

Sumber/source : Badan Pusat Statistik Kabupaten Merauke/BPS-Statistics of Merauke Regency
 Catatan/note: *) angka sementara **) angka sangat sementara

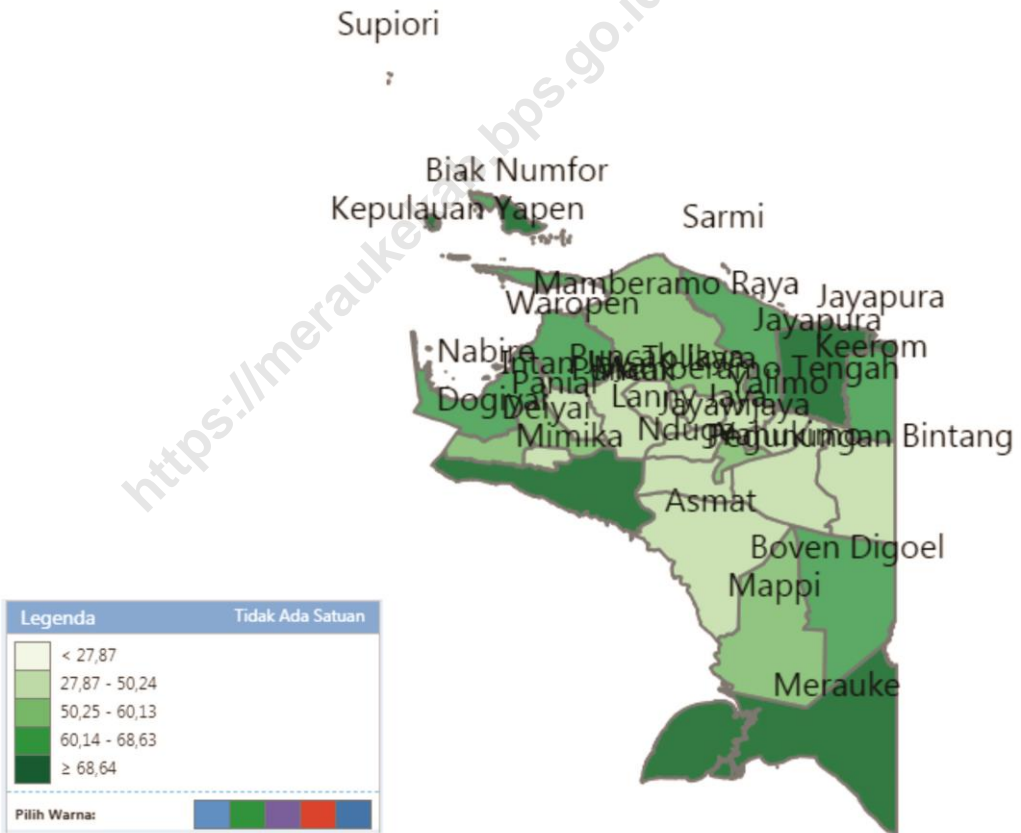
Tabel 12.3 Laju Pertumbuhan Produk Domestik Regional Bruto Kabupaten Merauke Atas Dasar Harga Konstan Dirinci Menurut Lapangan Usaha (%),2015-2018 (2010=100)
Growth Rate of Gross Regional Domestic Product Merauke Regency at Current Market Prices Specified by Industry (%), 2015-2018 (2010=100)

Kategori	Uraian	2015	2016	2017*	2018**
(1)	(2)	(6)	(7)	(8)	(9)
A	Pertanian, Kehutanan, dan Perikanan	2.20	3.39	3.29	4.76
B	Pertambangan dan Penggalian	7.80	8.10	8.20	6.85
C	Industri Pengolahan	6.28	6.68	6.72	5.15
D	Pengadaan Listrik dan Gas	3.13	14.23	4.81	11.34
E	Pengadaan Air, Pengelolaan Sampah, Limbah dan Daur Ulang	7.72	8.07	8.10	8.29
F	Konstruksi	12.84	12.95	13.10	13.68
G	Perdagangan Besar dan Eceran; Reparasi Mobil dan Sepeda Motor	10.51	10.28	9.45	9.67
H	Transportasi dan Pergudangan	7.50	8.94	9.06	11.17
I	Penyediaan Akomodasi dan Makan Minum	11.02	9.72	10.14	10.24
J	Informasi dan Komunikasi	13.97	14.38	14.28	12.39
K	Jasa Keuangan dan Asuransi	1.14	6.06	2.80	2.57
L	Real Estate	5.60	6.47	6.60	6.71
M,N	Jasa Perusahaan	7.32	7.50	7.53	7.56
O	Administrasi Pemerintahan, Pertahanan dan Jaminan Sosial Wajib	6.02	5.47	4.01	4.65
P	Jasa Pendidikan	5.17	5.77	5.90	5.92
Q	Jasa Kesehatan dan Kegiatan Sosial	8.43	8.72	8.88	8.50
R,S,T, U	Jasa lainnya	4.31	5.58	5.74	5.86
PRODUK DOMESTIK REGIONAL BRUTO		6.88	7.66	7.46	8.11

Sumber/source : Badan Pusat Statistik Kabupaten Merauke/BPS-Statistics of Merauke Regency

PENDAPATAN REGIONAL

INDEKS PEMBANGUNAN MANUSIA (IPM) PROVINSI PAPUA, 2018



ULASAN

DESCRIPTION

Pada tahun 2018, kabupaten/kota di Provinsi Papua yang memiliki jumlah penduduk terbanyak adalah Kota Jayapura dengan jumlah penduduk sebanyak 297.775 jiwa atau sebesar 8,96 persen dari jumlah penduduk Papua. Kabupaten/kota dengan jumlah penduduk terbesar kedua adalah Kabupaten Merauke dengan jumlah penduduk sebanyak 225.714 jiwa atau sebesar 6,79 persen dari jumlah penduduk Papua.

Kabupaten/Kota yang memiliki jumlah penduduk terendah adalah Kabupaten Supiori dengan jumlah penduduk sebanyak 20.018 jiwa atau hanya sebesar 0,60 persen dari jumlah penduduk Papua.

Pada tahun 2018, kabupaten/kota di Provinsi Papua yang memiliki laju PDRB tertinggi adalah Kabupaten Merauke yaitu sebesar 8,11 persen. Laju PDRB terendah tahun ini di Kabupaten Biak Numfor yaitu 0,42.

Sementara itu, angka IPM tertinggi di Papua di Kota Jayapura sebesar 79,58. IPM terendah di Kabupaten Nduga sebesar 29,42 dengan laju peningkatan IPM tertinggi yaitu 5,56 dari tahun 2017.

In 2018, regency/municipality in Papua Province with the largest population was Jayapura Municipality with 297.775 people or 8.96 percent from total population in Papua. Regency/municipality with the second largest population was Merauke Regency with 225.714 people or 6,79 percent from total population in Papua.

Regency/municipality with the smallest population was Supiori Regency with 20.018 people or only 0,60 percent from total population in Papua.

In 2018, the district / city in Papua Province that had the highest GRDP was Merauke Regency at 8.11 percent. The lowest GRDP rate this year in Biak Numfor Regency is 0.42.

Meanwhile, the highest HDI figure in Papua in Jayapura City was 79.58. The lowest HDI in Kabupaten Nduga was 29.42 with the highest increase in the HDI of 5.56 from 2016.

Tabel 13.1 Jumlah Penduduk Menurut Kabupaten/Kota di Provinsi Papua, 2014-2018
Table *Population by Regency/Municipality in Papua Province, 2014-2018*

Kabupaten/Kota Regency/Municipality	2014	2015	2016	2017	2018
(1)	(2)	(3)	(4)	(5)	(6)
Kabupaten/Regency					
1. Merauke	213 484	216 585	220 006	223 389	225 714
2. Jayawijaya	204 112	206 320	210 229	212 811	214 994
3. Jayapura	119 383	121 410	123 780	125 975	128 587
4. Nabire	137 776	140 178	142 795	145 101	147 921
5. Kepulauan Yapen	89 994	91 404	93 114	95 007	97 412
6. Biak Numfor	135 831	139 171	141 801	144 697	148 404
7. Paniai	162 489	164 280	167 325	170 193	173 392
8. Puncak Jaya	113 280	115 310	119 779	123 591	126 113
9. Mimika	199 311	201 677	205 591	210 413	215 493
10. Boven Digoel	61 283	63 020	64 674	66 209	67 717
11. Mappi	89 790	91 876	93 592	94 671	99 599
12. Asmat	86 614	88 578	90 316	92 909	95 606
13. Yahukimo	178 193	181 326	184 217	187 021	189 092
14. Pegunungan Bintang	70 697	71 710	72 511	73 473	74 396
15. Tolikara	127 526	131 323	133 786	136 576	137 695
16. Sarmi	35 787	36 797	37 511	38 210	39 406
17. Keerom	53 002	53 694	54 130	55 018	55 799
18. Waropen	27 723	28 395	28 803	29 480	30 612
19. Supiori	17 288	18 186	18 486	19 104	20 018
20. Mamberamo Raya	20 514	21 523	21 821	22 313	23 307
21. Nduga	92 530	94 173	95 885	97 012	97 517
22. Lanny Jaya	170 589	172 625	174 782	176 687	177 682
23. Mamberamo Tengah	45 398	46 321	46 696	47 487	48 090
24. Yalimo	57 585	58 891	59 778	60 822	61 115
25. Puncak	101 515	103 624	105 521	107 822	111 182
26. Dogiyai	90 822	92 190	93 809	94 997	96 590
27. Intan Jaya	44 812	45 917	47 300	48 318	48 812
28. Deiyai	68 025	69 381	70 620	72 206	72 486
Kota/Municipality					
1. Jayapura	275 694	283 490	288 786	293 690	297 775
PAPUA	3 091 047	3 149 375	3 207 444	3 265 202	3 322 526

Sumber/Source :Proyeksi Penduduk Papua 2010-2035/Papua population Projection 2010-2035

Tabel 13.2 Laju Pertumbuhan Produk Domestik Regional Bruto Atas Dasar Harga Konstan 2010 Menurut Kabupaten/Kota di Provinsi Papua (persen), 2015-2018
Growth Rate of Gross Regional Domestic Product at 2010 Constant Market Prices by Regency/Municipality in Papua Province (percent), 2015-2018

Kabupaten/Kota Regency/Municipality	2015	2016	2017*	2018**
(1)	(3)	(4)	(5)	(6)
Kabupaten/Regency				
1. Merauke	6.88	7.66	7.46	8.11
2. Jayawijaya	6.28	4.67	5.51	6.34
3. Jayapura	9.95	8.54	7.03	7.74
4. Nabire	7.52	6.79	6.40	5.89
5. Kepulauan Yapen	6.26	5.41	4.64	4.55
6. Biak Numfor	6.62	4.06	-4.58	0.42
7. Paniai	9.82	6.73	4.84	6.49
8. Puncak Jaya	7.39	4.60	3.73	4.65
9. Mimika	6.48	13.51	3.72	10.35
10. Boven Digoel	5.39	4.74	4.07	3.44
11. Mappi	6.85	6.92	7.03	6.31
12. Asmat	4.79	6.18	5.83	5.72
13. Yahukimo	7.14	4.61	6.09	5.56
14. Pegunungan Bintang	5.94	6.49	6.05	5.39
15. Tolikara	4.87	4.58	4.60	4.63
16. Sarmi	6.99	6.71	7.10	6.24
17. Keerom	7.02	5.79	4.85	4.19
18. Waropen	9.66	9.46	7.72	7.18
19. Supiori	4.25	4.43	4.01	4.18
20. Mamberamo Raya	10.30	8.08	6.45	5.90
21. Nduga	7.71	6.73	7.25	5.74
22. Lanny Jaya	6.60	5.81	5.39	5.27
23. Mamberamo Tengah	6.35	5.72	5.66	5.11
24. Yalimo	8.88	6.83	5.19	6.49
25. Puncak	9.43	7.32	6.67	6.72
26. Dogiyai	8.29	6.90	5.88	5.86
27. Intan Jaya	10.09	7.17	3.66	2.79
28. Deiyai	12.87	7.91	4.67	3.57
Kota/Municipality				
1. Jayapura	8.48	7.23	6.02	5.45
PAPUA				

Sumber/Source : Diolah dari Hasil Sensus, Survei, dan Berbagai Sumber Lainnya/Based on Census, Surveys, and Other Source
 Catatac : *) angka sementara **) angka sangat sementara

Tabel 13.3 Indeks Pembangunan Manusia Menurut Kabupaten/Kota di Provinsi Papua, 2017-2018
Table Human Development Index by Regency/City in Papua Province, 2017-2018

Kabupaten/Kota Regency/Municipality	AHH		IPM		Pertumbuhan IPM (%)
	2017	2018	2017	2018	
(1)	(2)	(3)	(4)	(5)	(6)
Kabupaten/Regency					
1. Merauke	66.56	66.71	68,64	69.38	66.71
2. Jayawijaya	58.67	58.99	55,99	56.82	58.99
3. Jayapura	66.47	66.66	70,97	71.25	66.66
4. Nabire	67.55	67.72	67,11	67.7	67.72
5. Kepulauan Yapen	68.71	68.85	66,07	67	68.85
6. Biak Numfor	67.87	68	71,56	71.96	68
7. Paniai	65.7	65.94	54,91	55.83	65.94
8. Puncak Jaya	64.41	64.65	46,57	47.39	64.65
9. Mimika	71.93	72.06	72,42	73.15	72.06
10. Boven Digoel	58.77	59.16	60,14	60.83	59.16
11. Mappi	64.3	64.56	57,10	57.72	64.56
12. Asmat	56.32	56.88	48,49	49.37	56.88
13. Yahukimo	65.32	65.52	47,95	48.51	65.52
14. Pegunungan Bintang	63.9	64.08	43,24	44.22	64.08
15. Tolikara	65.1	65.3	47,89	48.85	65.3
16. Sarmi	65.82	66	62,31	63	66
17. Keerom	66.18	66.35	64,99	65.75	66.35
18. Waropen	65.82	65.99	64,08	64.8	65.99
19. Supiori	65.33	65.53	61,23	61.84	65.53
20. Mamberamo Raya	56.9	57.18	50,25	51.24	57.18
21. Nduga	54.6	54.82	27,87	29.42	54.82
22. Lanny Jaya	65.65	65.79	46,49	47.34	65.79
23. Mamberamo Tengah	62.92	63.14	45,50	46.41	63.14
24. Yalimo	64.94	65.1	46,19	47.13	65.1
25. Puncak	65.13	65.33	41,06	41.81	65.33
26. Dogiyai	65.12	65.32	54,04	54.44	65.32
27. Intan Jaya	65.09	65.26	45,68	46.55	65.26
28. Deiyai	64.63	64.83	49,07	49.55	64.83
Kota/Municipality					
1. Jayapura	70,00	70.15	79,23	79.58	70.15
PAPUA	65.14	65.36	59.09	60.06	65.36

Sumber/Source :Survei Sosial Ekonomi Nasional/National Socio Economic Survei

DATA

MENCERDASKAN BANGSA

— *Enlighten The Nation* —



**BADAN PUSAT STATISTIK
KABUPATEN MERAUKE**
Statistics of Merauke Regency

Jl. R. E. Martadinata No 2 Merauke
Telp. (0971) 3330883 E-mail bps9401@bps.go.id
Homepage: <http://meraukekab.bps.go.id>

