

Katalog/Catalog : 1102001.9102

KABUPATEN KAIMANA DALAM ANGKA

Kaimana regency in figures

2019



**BADAN PUSAT STATISTIK
KABUPATEN KAIMANA**
BPS-Statistics of Kaimana Regency

A black and white photograph of a boat on the water. The boat is in the foreground, moving towards the right, with its bow visible. The water is calm with some ripples. In the background, there is a tropical coastline with palm trees and other vegetation. The sky is overcast with clouds. The overall mood is serene and scenic.

KABUPATEN KAIMANA DALAM ANGKA

Kaimana regency in figures

2019

KAIMANA DALAM ANGKA 2019

Kaimana in Figures 2019

I S S N : -

Nomor Publikasi/ Publication Number : 91020.1903

Nomor Katalog/ Catalog Number : 1102001.9102

Ukuran Buku/ Book Size : 21 cm x 14.8 cm

Jumlah Halaman/ Page Number : xxviii + 285 halaman/page

Naskah/ Manuscript :

Badan Pusat Statistik Kabupaten Kaimana

BPS—Statistics of Kaimana Regency

Penyunting/ Editor :

Badan Pusat Statistik Kabupaten Kaimana

BPS—Statistics of Kaimana Regency

Gambar Kulit dan Layout/ Art Designer and Layout :

Badan Pusat Statistik Kabupaten Kaimana

BPS—Statistics of Kaimana Regency

Diterbitkan Oleh/ Published by :

© Badan Pusat Statistik Kabupaten Kaimana

© BPS—Statistics of Kaimana Regency

Dicetak/ Print by :

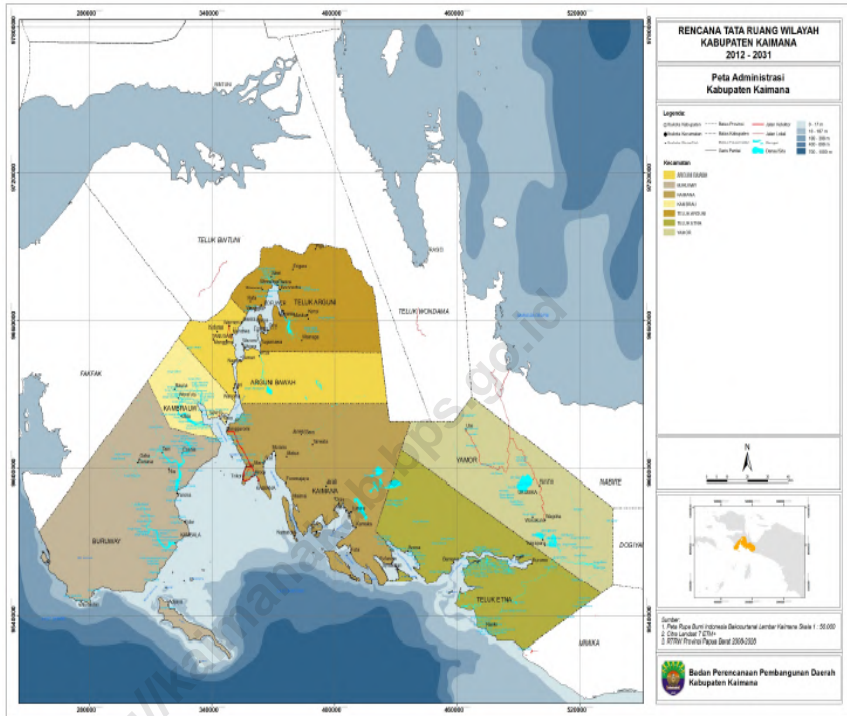
Badan Pusat Statistik Kabupaten Kaimana

BPS—Statistics of Kaimana Regency

Dilarang mengumumkan, mendistribusikan, mengomunikasikan, dan/atau mengandakan sebagian atau seluruh isi buku ini untuk tujuan komersial tanpa izin tertulis dari Badan Pusat Statistik

Prohibited to announce, distribute, communicate, and/or copy part or all of this book for commercial purpose without permission from BPS-Statistics Indonesia

PETA KABUPATEN KAIMANA





KATA PENGANTAR

Kabupaten Kaimana Dalam Angka 2019 merupakan publikasi tahunan yang diterbitkan oleh BPS Kabupaten Kaimana. Disadari bahwa publikasi ini belum sepenuhnya memenuhi harapan pihak pemakai data khususnya para perencana, namun diharapkan dapat membantu melengkapi penyusunan rencana pembangunan di Kabupaten Kaimana.

Publikasi ini dapat terwujud berkat kerja sama dan bantuan dari berbagai pihak baik instansi pemerintah maupun swasta. Kepada semua pihak yang telah memberikan bantuan disampaikan penghargaan dan terima kasih yang sebesar-besarnya. Walaupun publikasi ini telah disiapkan sebaik-baiknya, namun disadari masih ada kekurangan dan kesalahan yang terjadi. Untuk perbaikan publikasi ini, tanggapan dan saran yang bersifat konstruktif dari para pemakai sangat diharapkan.

Kaimana, September 2019

Kepala BPS

Kabupaten Kaimana

Melianus Y Wamafma, SE



PREFACE

Kaimana in Figures 2019 is an annual publication written by BPS Regency of Kaimana. Honestly, this publication has not perfect yet and has not filled the user's hope, especially for the planners yet, but hopely it can help to equip compilation of development planning in this new regency.

This comprehensive publication has been made possible with the assistance and contribution from several governmental institutions and private organizations. To all parties who have been involved in the preparation of this publication, I would like to express my sincerest appreciation and gratitude. Comments and constructive suggestions for the improvement of this publication are always welcome.

Kaimana, September 2019

*Chief Statistician of
Kaimana Regency*

Melianus Y Wamafma, SE

DAFTAR ISI / CONTENTS

| | |
|---|------------|
| Peta Wilayah Kabupaten Kaimana / Kaimana Regency Map | iii |
| Kata Pengantar / Preface | v |
| Daftar Isi / Contents | vii |
| Daftar Gambar / List of Figures | ix |
| Daftar Tabel / List of Tables | xi |
| | |
| BAB 1 Geografi dan Iklim / Geographic and Climate | 1 |
| BAB 2 Pemerintahan / Government | 21 |
| BAB 3 Penduduk dan Ketenagakerjaan / Population and Employment | 49 |
| BAB 4 Sosial dan Kesejahteraan Rakyat / Social and Welfare | 89 |
| BAB 5 Pertanian / Agriculture | 139 |
| BAB 6 Industri dan Energi / Industry and Energy | 179 |
| BAB 7 Transportasi, Komunikasi, dan Pariwisata / Transportation, Communication, and Tourism..... | 201 |
| BAB 8 Pendapatan Regional / Regional Income | 225 |
| BAB 9 Keuangan Daerah / Regional Financial and Price | 261 |
| BAB 10 Perbandingan Antar Kota/Kabupaten / Regency/Municipal Comparison | 271 |

<https://kaimanakab.bps.go.id>

DAFTAR GAMBAR / LIST OF FIGURES

| | | |
|------------|--|------------|
| | Peta Wilayah Kabupaten Kaimana / Kaimana Regency Map | iii |
| 1.1 | Luas Wilayah Menurut Distrik di Kabupaten Kaimana, 2016 / Total Area by District in Kaimana Regency, 2016 | 11 |
| 2.1 | Jumlah Desa/Kelurahan Menurut Distrik di Kabupaten Kaimana, 2018 / Number of Villages by Subdistrict in Kaimana Regency, 2018 ... | 32 |
| 3.1 | Piramida Penduduk Kabupaten Kaimana, 2018 / The Pyramid of Kaimana Regency, 2018 | 64 |
| 4.1 | Jumlah Sekolah di Kabupaten Kaimana, 2018 / Number of School in Kaimana Regency, 2018 | 101 |
| 7.1 | Persentase Panjang Jalan Negara Menurut Kondisi Jalan Tahun 2018 (km), 2018 / Percentage of State Road Length of Kaimana Regency Specified by Condition of Road, 2018 | 208 |

<https://kaimanakab.bps.go.id>

DAFTAR TABEL / LIST OF TABLES
BAB 1 GEOGRAFI DAN IKLIM / GEOGRAPHIC AND CLIMATE

| | | |
|--------------|---|-----------|
| 1.1.1 | Luas Daerah dan Jumlah Pulau Menurut Distrik, 2018 / Total Area and Number of Islands by Subdistrict, 2018 | 12 |
| 1.2.1 | Rata-rata Suhu Udara Minimum Kabupaten Kaimana Dirinci per Bulan (°C), 2018 / Average of Minimum Temperatures of Kaimana Regency by Month, 2018 | 13 |
| 1.2.2 | Rata-rata Suhu Udara Maksimum Kabupaten Kaimana Dirinci per Bulan (°C), 2018 / Average of Maximum Temperatures of Kaimana Regency by Month, 2018 | 14 |
| 1.2.3 | Suhu Udara Minimum Mutlak Kabupaten Kaimana Dirinci per Bulan (°C), 2018 / Absolute Minimum Temperatures of Kaimana Regency by Month, 2018 | 15 |
| 1.2.4 | Suhu Udara Maksimum Mutlak Kabupaten Kaimana Dirinci per Bulan (°C), 2018 / Absolute Maximum Temperatures of Kaimana Regency by Month, 2018 | 16 |
| 1.2.5 | Rata-rata Suhu dan Kelembaban Udara Menurut Bulan di Kabupaten Kaimana, 2018 / Average Temperature and Humidity by Month in Kaimana Regency, 2018 | 17 |
| 1.2.6 | Rata-Rata Tekanan Udara, Kecepatan Angin dan Penyinaran Matahari Menurut Bulan di Kabupaten Kaimana, 2018 / Average Atmospheric Pressure, Wind Velocity and Duration of Sunshine by Month in Kaimana Regency, 2018 | 18 |
| 1.2.7 | Jumlah Curah Hujan dan Hari Hujan Menurut Bulan di Kabupaten Kaimana, 2018 / Amount of Precipitation and Number of Rainy Days by Month in Kaimana Regency, 2018 | 19 |

BAB 2 PEMERINTAHAN / GOVERNMENT

| | | |
|--------------|--|-----------|
| 2.1.1 | Jumlah Kelurahan Menurut Distrik di Kabupaten Kaimana, 2018 / <i>Number of Villages by Subsubdistrict of Kaimana Regency, 2018</i> | 33 |
| 2.1.2 | Jumlah Desa Menurut Distrik di Kabupaten Kaimana, 2018 / <i>Number of Villages by Subdistrict of Kaimana Regency, 2018</i> | 34 |
| 2.1.3 | Nama Ibu Kota Distrik dan Nama Kepala Distrik di Kabupaten Kaimana, 2018 / <i>Name of Capital and Head of Subdistrict , 2018</i> | 35 |
| 2.1.4 | Klasifikasi Tingkat Perkembangan Kelurahan Menurut Distrik di Kabupaten Kaimana, 2018 / <i>Classification of the Village Developing by Subdistrict of Kaimana Regency, 2018</i> | 36 |
| 2.2.1 | Jumlah Pegawai Negeri Sipil Menurut Jabatan dan Jenis Kelamin di Kabupaten Kaimana, 2017-2018 / <i>Number of Civil Servants in Kaimana Regency by Occupation and Sex, 2017-2018</i> | 37 |
| 2.2.2 | Jumlah Pegawai Negeri Sipil Menurut Tingkat Pendidikan dan Jenis Kelamin di Kabupaten Kaimana, 2017-2018/ <i>Number of Civil Servants in Kaimana Regency by Educational Level and Sex, 2017-2018</i> | 38 |
| 2.2.3 | Jumlah Pegawai Negeri Sipil Menurut Tingkat Kepangkatan dan Jenis Kelamin di Kabupaten Kaimana, 2017-2018 / <i>Number of Civil Servants in Kaimana Regency by Hierarchy and Sex, 2017-2018</i> | 39 |
| 2.3.1 | Jumlah Anggota Legislatif DPRD Menurut Asal Partai Politik dan Jenis Kelamin di Kabupaten Kaimana, 2018 / <i>Number of DPRD Legislative Members of Kaimana Regency by Political Party and Sex, 2018 ..</i> | 41 |
| 2.3.2 | Banyaknya Kegiatan DPRD di Kabupaten Kaimana, 2017-2018 / <i>Number of DPRD Activities of Kaimana Regency, 2017-2018</i> | 42 |
| 2.3.3 | Jumlah Keputusan DPRD Menurut Jenisnya dalam Wilayah Kabupaten Kaimana, 2017-2018 / <i>Number of DPRD Decisions by Type in Regions of Kaimana Regency, 2017-2018</i> | 43 |
| 2.4.1 | Realisasi Permohonan dan Penyelesaian Tanah di Badan Pertanahan Kabupaten Kaimana, 2018 / <i>Realization of Land Application and Settlement at the Land Agency of Kaimana Regency, 2018</i> | 44 |

| | | |
|---|--|----|
| 2.4.2 | Banyaknya Permohonan Penghapusan Sertifikat Hak Tanggungan/Roya di Badan Pertanahan Kabupaten Kaimana, 2018 / Number of Requests for the Elimination of Mortgage/Roya Certificates at the Land Agency of Kaimana Regency, 2018 | 45 |
| 2.4.3 | Jumlah Permohonan atas Tanah yang Masuk dan yang Dapat Diselesaikan per Bulan di Badan Pertanahan Kabupaten Kaimana, Tahun 2018 / Number of Application of Land Proprietorship which Received and Finished By Month at the Land Agency of Kaimana Regency, 2018 | 46 |
| BAB 3 PENDUDUK DAN KETENAGAKERJAAN / POPULATION AND EMPLOYMENT | | |
| 3.1.1 | Jumlah Penduduk dan Laju Pertumbuhan Penduduk Menurut Distrik di Kabupaten Kaimana, 2018 / Population and Population Growth Rate by Subdistrict in Kaimana Regency, 2018 | 65 |
| 3.1.2 | Jumlah Penduduk dan Rasio Jenis Kelamin Menurut Distrik di Kabupaten Kaimana, 2018 / Population and Sex Ratio by Subdistrict in Kaimana Regency, 2018 | 66 |
| 3.1.3 | Distribusi dan Kepadatan Penduduk Menurut Distrik di Kabupaten Kaimana, 2018 / Population Distribution and Density by Subdistrict in Kaimana Regency, 2018 | 67 |
| 3.1.4 | Jumlah Penduduk Menurut Kelompok Umur dan Jenis Kelamin di Kabupaten Kaimana, 2017-2018 / Population of Kaimana Regency by Age Group and Sex, 2017-2018 | 68 |
| 3.1.5 | Jumlah Penduduk, Rumah Tangga, dan Rata-rata Banyaknya Anggota Rumah Tangga Menurut Distrik di Kabupaten Kaimana, 2018 / Number of Population, Households and Average of Household Members by Subdistrict in Kaimana Regency, 2018 | 69 |
| 3.1.6 | Jumlah Penduduk Dirinci Menurut Kelompok Umur dan Jenis Kelamin di Distrik Buruway, 2018 / Number of Population by Age Group and Sex in Buruway Subdistrict, 2018 | 70 |

| | | |
|---------------|---|-----------|
| 3.1.7 | Jumlah Penduduk Dirinci Menurut Kelompok Umur dan Jenis Kelamin di Distrik Teluk Arguni, 2018 / <i>Number of Population by Age Group and Sex in Teluk Arguni Subdistrict, 2018</i> | 71 |
| 3.1.8 | Jumlah Penduduk Dirinci Menurut Kelompok Umur dan Jenis Kelamin di Distrik Arguni Bawah, 2018 / <i>Number of Population by Age Group and Sex in Arguni Bawah Subdistrict, 2018</i> | 72 |
| 3.1.9 | Jumlah Penduduk Dirinci Menurut Kelompok Umur dan Jenis Kelamin di Distrik Kaimana, 2018 / <i>Number of Population by Age Group and Sex in Kaimana Subdistrict, 2018</i> | 73 |
| 3.1.10 | Jumlah Penduduk Dirinci Menurut Kelompok Umur dan Jenis Kelamin di Distrik Kambrau, 2018 / <i>Number of Population by Age Group and Sex in Kambrau Subdistrict, 2018</i> | 74 |
| 3.1.11 | Jumlah Penduduk Dirinci Menurut Kelompok Umur dan Jenis Kelamin di Distrik Teluk Etna, 2018 / <i>Number of Population by Age Group and Sex in Teluk Etna Subdistrict, 2018</i> | 75 |
| 3.1.12 | Jumlah Penduduk Dirinci Menurut Kelompok Umur dan Jenis Kelamin di Distrik Yamor, 2018 / <i>Number of Population by Age Group and Sex in Yamor Subdistrict, 2018</i> | 76 |
| 3.2.1 | Jumlah Penduduk Berumur 15 Tahun Keatas Menurut Jenis Kegiatan Selama Seminggu yang Lalu dan Jenis Kelamin di Kabupaten Kaimana, 2018 / <i>Population Aged 15 Years and Over by Type of Activity During The Previous Week and Sex in Kaimana Regency, 2018</i> | 77 |
| 3.2.2 | Jumlah Penduduk Berumur 15 Tahun Ke Atas Yang Termasuk Angkatan Kerja Menurut Pendidikan Tertinggi yang Ditamatkan di Kabupaten Kaimana, 2018 / <i>Population Aged 15 Years and Over Who are in Labour by Educational Attainment in Kaimana Regency, 2018</i> | 78 |
| 3.2.3 | Jumlah Penduduk Berumur 15 Tahun Keatas yang Bekerja Selama Seminggu yang Lalu Menurut Kelompok Umur dan Jenis Kelamin di Kabupaten Kaimana, 2018 / <i>Population Aged 15 Years and Over Who Worked During the Previous Week by Age Group and Sex in Kaimana Regency, 2018</i> | 79 |

| | | |
|--------------|--|-----------|
| 3.2.4 | Jumlah Penduduk Berumur 15 Tahun Ke Atas yang Bekerja Selama Seminggu yang Lalu Menurut Lapangan Pekerjaan Utama (17 Sektor) dan Jenis Kelamin di Kabupaten Kaimana, 2018 / Population Aged 15 Years and Over Who Worked During the Previous Week by Main Industry (17 Sector) and Sex in Kaimana Regency, 2018 | 80 |
| 3.2.5 | Jumlah Penduduk Berumur 15 Tahun Ke Atas yang Bekerja Selama Seminggu yang Lalu Menurut Jumlah Jam Kerja Seluruhnya dan Jenis Kelamin di Kabupaten Kaimana, 2018 / Population Aged 15 Years and Over Who Worked During the Previous Week by Total Working Hours and Sex in Kaimana Regency, 2018 | 82 |
| 3.2.6 | Jumlah Penduduk Berumur 15 Tahun Ke Atas yang Bekerja Selama Seminggu yang Lalu Menurut Jumlah Jam Kerja Pada Pekerjaan Utama dan Jenis Kelamin di Kabupaten Kaimana, 2018 / Population Aged 15 Years and Over Who Worked During the Previous Week by Number of Working Hours on Main Industry and Sex in Kaimana Regency, 2018 . | 83 |
| 3.2.7 | Jumlah Penduduk Berumur 15 Tahun Ke Atas yang Bekerja Selama Seminggu yang Lalu Menurut Status Pekerjaan Utama dan Jenis Kelamin di Kabupaten Kaimana, 2018 / Population Aged 15 Years and Over Who Worked During the Previous Week by Main Employment Status and Sex in Kaimana Regency, 2018 | 84 |
| 3.2.8 | Jumlah Penduduk Berumur 15 Tahun Ke Atas yang Termasuk Pengangguran Terbuka Menurut Kategori Pengangguran Terbuka dan Jenis Kelamin di Kabupaten Kaimana, 2018 / Population Aged 15 Years and Over Who Were Categorized Unemployment by Unemployment Derivation and Sex in Kaimana Regency, 2018 | 85 |
| 3.2.9 | Pencari Kerja dan Penempatannya di Kabupaten Kaimana pada Keadaan Akhir Tahun, 2018 / Job Seeker and Their Placed in Kaimana Regency in the End of Year, 2018 | 86 |

BAB 4 SOSIAL DAN KESEJAHTERAAN RAKYAT / SOCIAL AND WELFARE

| | | |
|--------------|--|------------|
| 4.1.1 | Jumlah Sekolah, Guru, dan Murid di Bawah Kementerian Pendidikan dan Kebudayaan Menurut Jenis Sekolah di Kabupaten Kaimana, 2017/2018 / <i>Number of Schools, Teachers, and Pupils Under The Ministry of Education and Culture by Type of School in Kaimana Regency, 2017/2018</i> | 102 |
| 4.1.2 | Jumlah Sekolah, Guru, dan Murid di Bawah Kementrian Agama Menurut Jenis Sekolah di Kabupaten Kaimana, 2017/2018 / <i>Number of Schools, Teachers, and Pupils Under The Ministry of Religious Affairs by Type of School in Kaimana Regency, 2017/2018</i> | 103 |
| 4.1.3 | Jumlah Sekolah, Guru, dan Murid Taman Kanak-Kanak di Bawah Kementerian Pendidikan dan Kebudayaan Menurut Distrik di Kabupaten Kaimana, 2018 / <i>Number of Schools, Teachers, and Pupils of Kindergartens Under The Ministry of Education and Culture by Subdistrict in Kaimana Regency, 2018</i> | 104 |
| 4.1.4 | Jumlah Sekolah, Guru, dan Murid Sekolah Dasar (SD) di Bawah Kementerian Pendidikan dan Kebudayaan Menurut Distrik di Kabupaten Kaimana, 2017/2018 / <i>Number of Schools, Teachers and Pupils in Primary Schools Under The Ministry of Education and Culture by Subdistrict in Kaimana Regency, 2017/2018</i> | 105 |
| 4.1.5 | Jumlah Sekolah, Guru, dan Murid Sekolah Menengah Pertama (SMP) di Bawah Kementerian Pendidikan dan Kebudayaan Menurut Distrik di Kabupaten Kaimana, 2017/2018 / <i>Number of Schools, Teachers and Pupils in Junior High Schools Under The Ministry of Education and Culture by Subdistrict in Kaimana Regency, 2017/2018</i> | 106 |
| 4.1.6 | Jumlah Sekolah, Guru, dan Murid Sekolah Menengah Atas (SMA) di Bawah Kementerian Pendidikan dan Kebudayaan Menurut Distrik di Kabupaten Kaimana, 2017/2018 / <i>Number of Schools, Teachers and Pupils in Senior High Schools Under The Ministry of Education and Culture by Subdistrict in Kaimana Regency, 2017/2018</i> | 107 |
| 4.1.7 | Jumlah Sekolah, Guru, dan Murid Sekolah Menengah Kejuruan (SMK) di Bawah Kementerian Pendidikan dan Kebudayaan Menurut Distrik di Kabupaten Kaimana, 2017/2018 / <i>Number of Schools, Teachers and Pupils in Vocational Senior High Schools Under The Ministry of Education and Culture by Subdistrict in Kaimana Regency, 2017/2018</i> | 108 |

| | | |
|---------------|--|------------|
| 4.1.8 | Jumlah Sekolah, Guru, dan Murid Raudatul Athfal (RA) di Bawah Kementerian Agama Menurut Distrik di Kabupaten Kaimana, 2017/2018 / Number of Schools, Teachers and Pupils in Raudatul Athfal Under The Ministry of Religious Affairs by Subdistrict in Kaimana Regency, 2017/2018 | 109 |
| 4.1.9 | Jumlah Sekolah, Guru, dan Murid Madrasah Ibtidaiyah (MI) di Bawah Kementerian Agama Menurut Distrik di Kabupaten Kaimana, 2017/2018 / Number of Schools, Teachers and Pupils in Madrasah Ibtidaiyah Under The Ministry of Religious Affairs by Subdistrict in Kaimana Regency, 2017/2018 | 110 |
| 4.1.10 | Jumlah Sekolah, Guru, dan Murid Madrasah Tsanawiyah (MTs) di Bawah Kementerian Agama Menurut Distrik di Kabupaten Kaimana, 2017/2018 / Number of Schools, Teachers and Pupils in Madrasah Tsanawiyah Under The Ministry of Religious Affairs by Subdistrict in Kaimana Regency, 2017/2018 | 111 |
| 4.1.11 | Jumlah Sekolah, Guru, dan Murid Madrasah Aliyah (MA) di Bawah Kementerian Agama Menurut Distrik di Kabupaten Kaimana, 2017/2018 / Number of Schools, Teachers and Pupils in Madrasah Aliyah Under The Ministry of Religious Affairs by Subdistrict in Kaimana Regency, 2017/2018 | 112 |
| 4.1.12 | Jumlah Sekolah, Guru, dan Murid Sekolah Menengah Kejuruan (SMK) di Bawah Kementerian Agama Menurut Distrik di Kabupaten Kaimana, 2018 / Number of Schools, Teachers and Pupils in Vocational Senior High School Under The Ministry of Religious Affairs by Subdistrict in Kaimana Regency, 2018 | 113 |
| 4.2.1 | Jumlah Fasilitas Kesehatan Menurut Distrik di Kabupaten Kaimana, 2018 / Number of Health Facilities by Subdistrict in Kaimana Regency, 2018 | 114 |
| 4.2.2 | Jumlah Tenaga Kesehatan Menurut Distrik di Kabupaten Kaimana, 2018 / Number of Medical Personnel by Subdistrict in Kaimana Regency, 2018 | 116 |
| 4.2.3 | Kasus Penyakit Terbanyak di Kabupaten Kaimana, 2018 / Number of Cases of the Most Diseases in Kaimana Regency, 2018 | 117 |

| | | |
|--------------|--|------------|
| 4.3.1 | Jumlah Penduduk Menurut Distrik dan Agama yang Dianut di Kabupaten Kaimana, 2018 / Population by Subdistrict and Religion in Kaimana Regency, 2018 | 118 |
| 4.3.2 | Banyaknya Tempat Peribadatan di Kabupaten Kaimana, 2018 / Number of Religion Worships Facilities in Kaimana Regency, 2018 | 119 |
| 4.3.3 | Banyaknya Rohaniawan Menurut Distrik di Kabupaten Kaimana, 2018 / Number of Spiritual Leader by Subdistrict in Kaimana Regency, 2018 | 120 |
| 4.3.4 | Banyaknya Jemaah Haji Menurut Districk dan Jenis Kelamin di Kabupaten Kaimana, 2018 / Number of Moslem Pilgrimage by Subdistrict and Sex in Kaimana Regency, 2018 | 121 |
| 4.3.5 | Banyaknya Penderita Cacat Menurut Jenis dan Distrik di Kabupaten Kaimana, 2018 / Number of People with Disability by Type and Sub-district in Kaimana Regency, 2018 | 122 |
| 4.3.6 | Banyaknya Anak Terlantar, Jompo Terlantar, Wanita Rawan Sosial Ekonomi dan Penyandang Cacat Menurut Distrik di Kabupaten Kaimana, 2018 / Number of Neglected Children, Decrypted, Anxious Woman Socio Economic and Handicapped Person by Subdistrict in Kaimana Regency, 2018 | 123 |
| 4.3.7 | Banyaknya Keluarga Penyandang Masalah Kesejahteraan Menurut Distrik di Kabupaten Kaimana, 2018 / Number of Social Welfare Problem Family by Subdistrict in Kaimana Regency, 2018 | 124 |
| 4.3.8 | Banyaknya Karang Taruna Menurut Tingkat Perkembangan dan Distrik di Kabupaten Kaimana, Tahun 2018 / Number of Youth Association by Growth and Subdistricts in Kaimana Regency, 2018 | 125 |
| 4.3.9 | Jumlah Kejadian Bencana Alam Menurut Distrik, 2015-2017 / Number of Disaster Events by Subdistrict, 2015-2017 | 126 |
| 4.4.1 | Banyaknya PPLKB, Klinik KB, Regu Operasional K/KB dan PPKBD Menurut Distrik di Kabupaten Kaimana, 2018 / Number of PPLKB, KB Clinic, K/KB Operational Team and PPKBD by Subdistrict in Kaimana Regency, 2018 | 127 |

| | | |
|--------------|--|------------|
| | Banyaknya Klinik Keluarga Berencana Menurut Distrik di Kabupaten Kaimana, 2018 / Number of Family Planning Clinic by Subdistrict in Kaimana Regency, 2018 | 128 |
| 4.4.2 | Banyaknya Akseptor Aktif Menurut Pemakaian Alat Kontrasepsi dan Distrik di Kabupaten Kaimana, 2018 / Number of Active Acceptor by Contraceptive Methods and Subdistrict in Kaimana Regency, 2018 | 129 |
| 4.4.3 | Banyaknya Akseptor Aktif yang Tergolong Tidak Mampu Menurut Pemakaian Alat Kontrasepsi dan Distrik di Kabupaten Kaimana, 2018 / Number of Active Acceptor are Classified as Not Capable by Contraceptive Methods and Subdistrict in Kaimana Regency, 2018 | 130 |
| 4.4.4 | Jumlah Pasangan Usia Subur dan Peserta KB Aktif Menurut Distrik di Kabupaten Kaimana, 2018 / Number of Eligible Couples and Family Planning Participants by Subdistrict in Kaimana Regency, 2018 | 131 |
| 4.4.5 | Jumlah Kantor Polisi Menurut Distrik dan Wilayah Kerja di Kabupaten Kaimana, 2018 / Number of Police Station by Subdistrict and Working Area in Kaimana Regency, 2018 | 133 |
| 4.5.1 | Jumlah Kejahatan/Tindak Pidana yang Dilaporkan Menurut Distrik di Kabupaten Kaimana, 2017-2018 / Number of Reported Crime/Criminal Act by Subdistrict in Kaimana Regency, 2017-2018 | 134 |
| 4.5.2 | Jumlah Kejahatan/Tindak Pidana yang Diselesaikan Menurut Distrik di Kabupaten Kaimana, 2017-2018 / Number of Resolved Crime/Criminal Act by Subdistrict in Kaimana Regency, 2017-2018 | 135 |
| 4.5.3 | Banyaknya Kecelakaan Lalu Lintas, Korban, dan Kerugian Material per Bulan di Kabupaten Kaimana, 2018 / Number of Accident, Victim, and Material Loses by Month in Kaimana Regency, 2018 | 136 |
| 4.5.4 | Banyaknya Kecelakaan, Pelanggaran, dan Denda per Bulan di Kabupaten Kaimana, 2018 / Number of Accident, Transgression, and Total of Fine by Month in Kaimana Regency, 2018 | 137 |
| 4.5.5 | | |

BAB 5 PETANIAN/AGRICULTURE

| | | |
|--------------|---|------------|
| 5.1.1 | Luas Panen Padi Menurut Distrik di Kabupaten Kaimana, 2018 / Harvested Area of Paddy by Subdistrict in Kaimana Regency, 2018 | 150 |
| 5.1.2 | Produksi Jagung dan Kedelai Menurut Distrik di Kabupaten Kaimana (ton), 2018 / Productions of Maize and Soybean by Subdistrict in Kaimana Regency (ton), 2018 | 151 |
| 5.2.1 | Luas Panen Tanaman Sayuran Menurut Distrik dan Jenis Sayuran di Kabupaten Kaimana (ha), 2018 / Harvested Area of Vegetables by Subdistrict and Kind of Plant in Kaimana Regency (ha), 2018 | 152 |
| 5.2.2 | Produksi Tanaman Sayuran Menurut Distrik dan Jenis Tanaman di Kabupaten Kaimana (ton), 2018 / Production of Vegetables by Subdistrict and Kind of Plant in Kaimana Regency (ton), 2018 | 153 |
| 5.2.3 | Luas Panen Tanaman Sayuran dan Buah–Buahan Semusim Menurut Jenis Tanaman di Kabupaten Kaimana (ha), 2018 / Harvested Area of Seasonal Vegetables and Fruits by Kind of Plant in Kaimana Regency (ha), 2018 | 154 |
| 5.2.4 | Produksi Tanaman Sayuran dan Buah–Buahan Semusim Menurut Jenis Tanaman di Kabupaten Kaimana (ton), 2018 / Production of Seasonal Vegetables and Fruits by Kind of Plant in Kaimana Regency (ton), 2018 | 155 |
| 5.2.5 | Produksi Buah-buahan Menurut Jenis Tanaman Menurut Distrik di Kabupaten Kaimana (ton), 2018 / Production of Fruits by Kind of Plant by Subdistrict in Kaimana Regency (ton), 2018 | 156 |
| 5.2.6 | Produksi Buah–Buahan dan Sayuran Tahunan Menurut Jenis Tanaman di Kabupaten Kaimana (ton), 2018 / Production of Annual Fruits and Vegetables by Kind of Plant in Kaimana Regency (ton), 2018 | 157 |
| 5.3.1 | Luas Areal Tanaman Perkebunan Menurut Distrik dan Jenis Tanaman (ha), 2017-2018 / Planted Area of Estate Crops by Subdistrict and Type of Crops (ha), 2017-2018 | 158 |
| 5.3.2 | Produksi Perkebunan Menurut Distrik dan Jenis Tanaman (ton), 2017-2018 / Production of Estate Crops by Subdistrict and Type of Crops (ton), 2017-2018 | 160 |

| | | |
|--------------|--|------------|
| 5.4.1 | Populasi Ternak Menurut Jenis Ternak dan Distrik di Kabupaten Kaimana, 2018 / Livestock Population by Type and Subdistrict in Kaimana Regency, 2018 | 162 |
| 5.4.2 | Banyaknya Ternak yang Dipotong di Rumah Pematongan Hewan (RPH) dan di Luar RPH dan Pematongan Tidak Tercatat Menurut Jenis dan Distrik di Kabupaten Kaimana, 2018 / Number of Livestock Slaughtered (At In and Out Slaughterhouse) and Unrecorded Slaughtered by Type and Subdistricts in Kaimana Regency, 2018 | 163 |
| 5.4.3 | Produksi Daging Menurut Jenis dan Distrik di Kabupaten Kaimana (Kg), 2018 / Production of Meat by Type and Subdistrict in Kaimana Regency (Kg), 2018 | 164 |
| 5.4.4 | Populasi Unggas Menurut Jenis dan Distrik di Kabupaten Kaimana, 2018 / Poultry Population by Type and Subdistrict in Kaimana Regency, 2018 | 165 |
| 5.4.5 | Produksi Daging Unggas Menurut Jenis dan Distrik di Kabupaten Kaimana (Kg), 2018 / Production of Poultry Meat by Type and Subdistrict in Kaimana Regency (Kg), 2018 | 166 |
| 5.4.6 | Produksi Telur Menurut Jenis Unggas dan Distrik di Kabupaten Kaimana (Kg), 2018 / Production of Eggs by Type of Poultry and Subdistrict in Kaimana Regency, 2018 | 167 |
| 5.5.1 | Banyaknya Rumah Tangga Perikanan Laut Menurut Distrik di Kabupaten Kaimana, 2018 / Number of Marine Fisheries Household and Production by Subdistrict in Kaimana Regency, 2018 | 168 |
| 5.5.2 | Banyaknya Fasilitas Perahu Kapal Perikanan Laut Menurut Distrik di Kabupaten Kaimana, 2018 / Number Of Boats Facilities For Marine Fisheries By Subistrict in Kaimana, 2018 | 169 |
| 5.5.3 | Banyaknya Alat Penangkap Ikan Laut Menurut Jenis dan Distrik di Kabupaten Kaimana, 2018 / Number Of Marine Fishing Apparels by Kind And Subdistrict in Kaimana Regency, 2018 | 170 |
| 5.5.4 | Produksi Perikanan Rakyat Menurut Jenis Ikan di Kabupaten Kaimana (ton), 2018 / Production of People's Fisheries by Kind of Fish in Kaimana Regency (tons), 2018 | 171 |

| | | |
|--------------|--|------------|
| 5.5.5 | Produksi Perikanan Rakyat (ton) dan Rata-rata Harga Dirinci Menurut Komoditi di Kabupaten Kaimana, 2018 / Production of People's Fisheries (ton) and Average Price by Comodity in Kaimana Regency, 2018 ... | 174 |
| 5.6.1 | Luas Kawasan Hutan dan Perairan Menurut Distrik di Kabupaten Kaimana (hektar), 2014 / Forest and Inland Water Area by Subdistrict in Kaimana Regency (hectare), 2014 | 177 |

BAB 6 INDUSTRI DAN ENERGI / INDUSTRY AND ENERGY

| | | |
|--------------|--|------------|
| 6.1.1 | Unit Usaha dan Tenaga Kerja Berdasarkan Klasifikasi Industri yang Terdaftar di Kabupaten Kaimana, Tahun 2018 / Unit and Labour Based on Classification of Industry at Kaimana Regency, 2018 | 186 |
| 6.1.2 | Banyaknya Rumah Tangga Perikanan Laut Menurut Distrik di Kabupaten Kaimana, 2018 / Number Of Marine Fisheries Household By Districtin Kaimana, 2018 | 187 |
| 6.1.3 | Banyaknya Fasilitas Perahu Kapal Perikanan Laut Menurut Distrik di Kabupaten Kaimana, 2018 / Number Of Boats Facilities For Marine Fisheries By Distric in Kaimana, 2018 | 188 |
| 6.1.4 | Banyaknya Alat Penangkap Ikan Laut menurut Jenis dan Distrik di Kabupaten Kaimana, 2018 / Number Of Marine Fishing Apparels By Kind And District in Kaimana, 2018 | 189 |
| 6.2.1 | Banyaknya Unit Pembangkit Tenaga Listrik, Kapasitas Terpasang, Kemampuan Mesin dan Beban Puncak Menurut Lokasi di Kabupaten Kaimana, Tahun 2018 / Number of Electric Generator, Installed Capacity, Mechanical Power and Maximum Bordenby Location in Kaimana Regency, 2018 | 190 |

| | | |
|---|---|------------|
| 6.2.2 | Banyaknya Tenaga Listrik yang Diproduksi, Dialirkan dan Terjual Menurut Lokasi di Kabupaten Kaimana, Tahun 2018 / Number of Electric Produced, be Currented and which Sold by Location in Kaimana Regency, 2018 | 191 |
| 6.2.3 | Daya Terpasang, Gardu dan Panjang Jaringan Listrik Menurut Lokasi di Kabupaten Kaimana, Tahun 2018 / Number of Connected Power, Sentry and Length of Circuit Electricity by Location in Kaimana Regency, 2018 | 192 |
| 6.2.4 | Distribusi Penjualan Listrik di Kabupaten Kaimana Menurut Lokasi, Tahun 2018 / Distribution of Electricity Sells in Kaimana Regency By Location, 2018 | 193 |
| 6.2.5 | Air Bersih yang Disalurkan di Kabupaten Kaimana Dirinci Menurut Kategori Pelanggan, Tahun 2018 / Clean Water Distribution in Kaimana Regency Detailed by Customer Category, 2018 | 194 |
| 6.2.6 | Air Minum yang Disalurkan (m³) di Kabupaten Kaimana Dirinci per Bulan, 2018 / Clean Water Distribution in Kaimana Regency Detailed by Customer Category, 2018 | 195 |
| 6.2.7 | Banyaknya Pemasukan Bahan bakar Minyak (Kilo liter) Menurut Jenis dan Bulan, 2018 / Amount of fuel Input (Kilo Liter) by Type and Month, 2018 | 196 |
| 6.2.8 | Banyaknya Pengeluaran Bahan bakar Minyak (Kilo liter) Menurut Jenis dan Bulan, 2018 / Amount of fuel Output (Kilo Liter) by Type and Month, 2018 | 198 |
| BAB 7 TRANSPORTASI, KOMUNIKASI, DAN PARIWISATA / TRANSPORTATION, COMMUNICATION, DAN TOURISM. | | |
| 7.1.1 | Panjang Jalan Kabupaten Kaimana Dirinci Menurut Jenis Permukaan, Kondisi dan Kelas Jalan, Tahun 2018 / Road Length of Kaimana Regency Specified by Type of Surface, Condition and Class, 2018 | 209 |
| 7.1.2 | Persentase Panjang Jalan Kabupaten Kaimana Dirinci Menurut Jenis Permukaan, Kondisi dan Kelas Jalan, Tahun 2018 / Percentage of Road Length of Kaimana Regency Specified by Type of Surface, Condition and Class, 2018 | 211 |

| | | |
|--------------|--|------------|
| | Kendaraan Bermotor per Jenis Kendaraan di Kabupaten Kaimana, Tahun 2018 / Number of Vehicles Specified by Type in Kaimana Regency, 2018 | 213 |
| 7.1.3 | Banyaknya Pesawat dan Penumpang yang Datang dan Berangkat di Pelabuhan Udara Kaimana, Tahun 2018 / Number of Planes and Passengers which Arrived and Departed at Airport of Kaimana, 2018 | 214 |
| 7.1.4 | Bongkar Muat Barang, Bagasi dan Transit Melalui Bandara Udara Kaimana, Tahun 2018 / Cargo Unloading, Baggage and Postage Package via Airport of Kaimana, 2018 | 215 |
| 7.1.5 | Banyaknya Arus Kunjungan Kapal Dalam Negeri dan Luar Negeri Menurut Jenis Pelayaran di Pelabuhan Kaimana, Tahun 2018 / Number of Domestic and International Ships Arrival by Type of Sailing at Port of Kaimana, 2018 | 217 |
| 7.1.6 | Banyaknya Kunjungan Kapal dan Bongkar Muat Barang di Pelabuhan Kaimana, Tahun 2018 / Number of Ships and Cargo Unloaded at Port of Kaimana, 2018 | 219 |
| 7.1.7 | Bongkar Muat Barang Antar Pulau dan Luar Negeri Melalui Pelabuhan Kaimana (ton), Tahun 2018 / Domestic and International Cargo Unloading via Port of Kaimana (tons), 2018 | 220 |
| 7.1.8 | Banyaknya Kapal dan Penumpang yang Datang dan Berangkat di Pelabuhan Kaimana, Tahun 2018 / Number of Ships and Passengers which Arrived and Departed at Port of Kaimana, 2018 | 221 |
| 7.1.9 | Banyaknya Sentral Telepon dan Kapasitasnya Menurut Jenis dan Lokasi di Kabupaten Kaimana, Tahun 2018 / Number of telephone central by type and location in Kaimana regency, 2018 | 222 |
| 7.2.1 | Jumlah Kunjungan Wisatawan Nusantara di Kabupaten Kaimana, 2013-2018 / Number of Domestic Tourist Visits in Kaimana Regency, 2013-2018 | 223 |
| 7.3.1 | Jumlah Kunjungan Wisatawan Mancanegara di Kabupaten Kaimana, 2013-2018 / Number of Foreign Tourist Visits in Kaimana Regency, 2013-2018 | 224 |

BAB 8 PENDAPATAN REGIONAL / REGIONAL INCOME

| | | |
|-----|--|------------|
| 8.1 | Produk Domestik Regional Bruto Kabupaten Kaimana Atas Dasar Harga Berlaku Menurut Lapangan Usaha (Juta Rupiah), Tahun 2017-2018 / Gross Regional Domestic Product of Kaimana Regency at Current Market Prices by Industrial Origin (in million rupiahs), 2017-2018 .. | 240 |
| 8.2 | Produk Domestik Regional Bruto Kabupaten Kaimana Atas Dasar Harga Konstan 2010 Menurut Lapangan Usaha (juta rupiah), Tahun 2017-2018 / Gross Regional Domestic Product of Kaimana Regency at Constant 2010 Market Prices by Industrial Origin (in million rupiahs), 2017-2018 | 244 |
| 8.3 | Distribusi Persentase Produk Domestik Bruto Kabupaten Kaimana Atas Dasar Harga Berlaku Menurut Lapangan Usaha, 2017-2018 / Percentage Distribution of Gross Domestic Product of Kaimana Regency at Current Market Prices by Industry, 2017-2018 | 248 |
| 8.4 | Laju Pertumbuhan Produk Domestik Bruto Kabupaten Kaimana Atas Dasar Harga Konstan 2010 Menurut Lapangan Usaha (persen), 2017-2018 / Growth Rate of Gross Domestic Product of Kaimana Regency at 2010 Constant Market Prices by Industry (percent), 2017-2018 | 252 |
| 8.5 | Produk Domestik Bruto Kabupaten Kaimana Menurut Jenis Pengeluaran Atas Dasar Harga Berlaku (juta rupiah), 2014-2018 / Gross Domestic Product of Kaimana Refency by Type of Expenditure at Current Market Prices (million rupiahs),2014-2018 | 256 |
| 8.6 | Produk Domestik Bruto Menurut Jenis Pengeluaran Atas Dasar Harga Konstan 2010 (Juta rupiah), 2014-2018 / Gross Domestic Product by Type of Expenditure at 2010 Constant Market Prices (Million Rupiahs), 2014-2018 | 258 |

BAB 9 KEUANGAN DAERAH / REGIONAL FINANCIAL

| | | |
|-----|--|-----|
| 9.1 | Target Penerimaan Daerah Kabupaten Kaimana, Tahun 2018 / Actual Regional Income of Kaimana Regency, 2018 | 266 |
| 9.2 | Target Pengeluaran Daerah Kabupaten Kaimana, Tahun 2018 / Actual Regional Expenditure of Kaimana Regency, 2018 | 267 |
| 9.3 | Realisasi Penerimaan Daerah Kabupaten Kaimana, Tahun 2018 / Actual Regional Income of Kaimana Regency, 2018 | 268 |
| 9.4 | Realisasi Pengeluaran Daerah Kabupaten Kaimana, Tahun 2018 / Actual Regional Expenditure of Kaimana Regency, 2018 | 269 |

BAB 10 PERBANDINGAN / REGIONAL FINANCIAL

| | | |
|------|--|-----|
| 10.1 | Jumlah Penduduk Pertengahan Tahun Menurut Kabupaten Kota, 2018 / Population by Regency/Municipal in Papua Barat Province (thousand), 2018 | 277 |
| 10.2 | Angka Indeks Pembangunan Manusia (IPM) Menurut Kota/Kabupaten di Provinsi Papua Barat, 2014-2018 / Human Development Index (HDI) by Regency/Municipal in Papua Barat Province (thousand), 2014-2018 | 278 |
| 10.3 | Jumlah Penduduk Miskin, Persentase Penduduk Miskin (P0), Indeks Kedalaman (P1), Indeks Keparahan (P2), Garis Kemiskinan Provinsi Papua Barat Menurut Kabupaten/Kota, 2018 / Number of Poor Population, Percentage of Poor Population (P0), Depth Index (P1), Severity Index (P2), Poverty Line of West Papua Province by Regency / City, 2018 | 279 |
| 10.4 | Total PDRB Seri 2010 Atas Dasar Harga Berlaku Menurut Kabupaten/Kota (Juta Rupiah), 2014-2018 / Total GDRP at Current Market Prices by Regency/Municipal (in million Rupiah), 2014-2018 | 280 |
| 10.5 | Total PDRB Seri 2010 Atas Dasar Harga Konstan Menurut Kabupaten/Kota (Juta Rupiah), 2014-2018/Total GDRP at Constant Market Prices by Regency/Municipal (in million Rupiah), 2014-2018 | 281 |

| | | |
|-------------|--|------------|
| 10.6 | Distribusi Persentase PDRB Seri 2010 Menurut Kabupaten Kota (Persen), 2014-2018 / Percentage Distribution of GDP 2010 Series by Regency/Municipal, 2014-2018 | 282 |
| 10.7 | Laju Pertumbuhan Total PDRB Menurut Kabupaten Kota (Pesen), 2014-2018 / Growth Rate of total GDP by Regency/Municipal (percent), 2014-2018 | 283 |
| 10.8 | Laju Implisit PDRB Seri 2010 Menurut Kabupaten Kota (Persen), 2014-2018 / Implicit Growth Total GDP 2010 Series by Regency/Municipal (Percent), 2014-2018 | 284 |
| 10.9 | Indeks Kemahalan Konstruksi (IKK) Papua Barat Menurut Kabupaten/Kota, 2018 / Construction Expensiveness Index of West Papua Province by Regency/Municipal, 2018 | 285 |

<https://kaimanakab.bps.go.id>

GEOGRAFI DAN IKLIM



RATA-RATA **38,75**
PENYINARAN
MATAHARI
PER BULAN
JAM

LUAS DAERAH
DARATAN
MENCAPAI
18.500 Km²

<https://kaimanakab.bps.go.id>

PENJELASAN TEKNIS**TECHNICAL NOTES**

1. Secara astronomis, Kabupaten Kaimana terletak antara $02^{\circ},90'$ – $04^{\circ},20'$ Lintang Selatan dan $132^{\circ},75'$ – $135^{\circ},15'$ Bujur Timur, tepat berada di bawah garis katulistiwa dengan ketinggian 0 – 100 meter dari permukaan laut.
 2. Berdasarkan posisi geografisnya, Kabupaten Kaimana memiliki batas-batas: sebelah utara Kabupaten Teluk Bintuni dan Kabupaten Teluk Wondama, sebelah selatan Laut Arafura, sebelah barat Kabupaten Fakfak, serta sebelah timur Kabupaten Nabire dan Kabupaten Mimika.
 3. Badan Pusat Statistik (BPS) telah melakukan pendataan Potensi Desa (Podes) sejak tahun 1980. Sejak saat itu, Podes dilaksanakan secara rutin sebanyak 3 kali dalam kurun waktu sepuluh tahun untuk mendukung kegiatan Sensus Penduduk, Sensus Pertanian, ataupun Sensus Ekonomi. Dengan demikian, fakta penting terkait ketersediaan infrastruktur dan potensi yang dimiliki oleh setiap wilayah dapat dipantau perkembangannya secara berkala dan terus menerus.
1. *Astronomically, Kaimana Regency lies between $02^{\circ},90'$ – $04^{\circ},20'$ South Latitude and $132^{\circ},75'$ – $135^{\circ},15'$ East Longitude just below the equator line at an altitude of 0 - 100 meters above sea level.*
 2. *In terms of geographic position, The border area of Kaimana Regency for north side are Teluk Bintuni Regency and Teluk Wondama Regency, south side is Arafura Sea, west side is Fakfak Regency with east side are Nabire Regency and Mimika Regency.*
 3. *BPS-Statistics Indonesia has collected village potential data (Podes) since 1980. Since then, Podes regularly implemented 3 (three) times within ten years to support the activities of the Population Census, Agriculture Census, or Economic Census. Thus, important facts related to the availability of infrastructure and the potential possessed by each region can be monitored regularly and continually.*

4. Sejak tahun 2008, pendataan Podes mengalami perubahan dengan adanya penambahan kuesioner suplemen Kecamatan dan kabupaten/kota. Penambahan kuesioner tersebut bertujuan untuk meningkatkan manfaat data Podes bagi para konsumen data dan pemerintah daerah dalam perencanaan pembangunan wilayah.
5. **Data Podes** merupakan satu-satunya sumber data kewilayahan yang muatannya beragam dan memberi gambaran tentang situasi pembangunan suatu wilayah (regional). Ini berbeda dengan data dari hasil pendekatan rumah tangga yang lebih menekankan pada dimensi aktivitas sektoral. Keduanya sama penting dan menjadi kekayaan BPS.
6. **Cakupan Wilayah**
Pencacahan Podes dilakukan secara sensus terhadap seluruh wilayah administrasi pemerintahan terendah setingkat desa (yaitu desa, kelurahan, nagari, Unit Permukiman Transmigrasi (UPT) yang masih dibina oleh kementerian terkait. Berdasarkan hasil Podes 2014, ada sebanyak 86 wilayah setingkat desa/kelurahan yang tersebar di 7 distrik di Kabupaten Kaimana.
7. **Metode Pengumpulan Data**
Pengumpulan data Podes 2014 dilakukan melalui wawancara langsung oleh petugas terlatih dengan narasumber yang relevan.
4. *Since 2008, Podes has been changed especially in providing additional information from subdistrict and regency/ municipality, using separate questionnaires. The addition of the questionnaire aims to increase the benefits for consumers of Podes data and local governments.*
5. **Podes data** is the only source of spatial data consisting of various information and providing a picture of development progress in a region. The Podes data are different from data resulted from household surveys focusing on the dimension of sectoral activities. Both kind of data are important and become the trade mark of BPS on the data richness aspect.
6. **Podes Coverage**
Podes enumeration is implemented as a census of the lowest governmental administrative region equivalent to village (i.e. village, subdistrict, nagari, and Transmigration Settlement Unit which is still fostered by the relevant ministries). There were 86 village-level/ subdistrict areas spread over 7 districts based on the result of Podes 2014 in Kaimana Regency.
7. **Method of Data Collection**
Data collection of Podes 2014 carried out through direct interviews by trained personnel with relevant respondents.

Petugas adalah aparatur ataupun mitra kerja BPS Kabupaten/Kota, sementara narasumber adalah kepala desa/lurah atau narasumber lain yang memiliki pengetahuan terhadap wilayah target pencacahan.

The interviewers are BPS Regency/City personnel or partners, meanwhile the selected respondents are the village head/sub-district head or other who have the knowledge towards the target area of enumeration.

8. **Daerah administrasi** adalah wilayah administrasi yang sudah memiliki dasar hukum yang sah menurut Departemen Dalam Negeri.
8. **Administration territory** is administration region that have a legal base law according to Internal Affair Department.
9. **Distrik** adalah pembagian wilayah administratif di provinsi Papua dan Papua Barat, Indonesia, dibawah kabupaten atau kota. Istilah "distrik" menggantikan "kecamatan" yang sebelumnya digunakan seperti halnya di provinsi-provinsi lain di Indonesia. Distrik dibagi lagi menjadi sejumlah kampung, atau dengan nama lain sesuai dengan adat istiadat setempat. Pembentukan, pemekaran, penghapusan, atau penggabungan distrik ditetapkan dengan Peraturan Daerah Kabupaten atau Kota.
9. **Subdistrict** is the division of administrative areas in the provinces of Papua and West Papua, Indonesia, under the regency or city. The term "district" replace "subdistrict" which was previously used as well as in other provinces in Indonesia. District subdivided into a number of villages, or by any other name in accordance with local customs. Formation, expansion, deletion, or merging districts determined by District or City Regulation.
10. **Kampung/ Desa** adalah suatu wilayah yang ditempati sejumlah penduduk sebagai kesatuan masyarakat yang di dalamnya merupakan kesatuan hukum yang memiliki organisasi pemerintahan terendah langsung di bawah camat, dan berhak menyelenggarakan rumah tangganya sendiri (otonomi) dalam ikatan negara kesatuan Republik Indonesia.
10. **The village** is an area that housed some of the population as a whole society, in which an entity which has the lowest administration organization directly under the district head, and the right to conduct his own household (autonomy) in the bonds of the unitary Republic of Indonesia.

11. **Desa pesisir/ tepi laut** adalah desa/ kelurahan/ lainnya yang memiliki wilayah yang berbatasan langsung dengan garis pantai/laut (atau merupakan desa pulau).
12. **Desa bukan pesisir** adalah desa/ kelurahan termasuk nagari atau lainnya yang tidak berbatasan langsung dengan laut atau tidak mempunyai pesisir.
13. **Desa Lembah/ Daerah Aliran Sungai (DAS)** adalah desa/ kelurahan termasuk nagari yang wilayahnya sebagian besar merupakan daerah cekungan/ legokan di sekitar aliran sungai atau berada di antara dua buah gunung/ bukit.
14. **Desa lereng/punggung bukit** adalah desa/kelurahan termasuk nagari yang wilayahnya sebagian besar berada di lereng/punggung bukit atau gunung.
15. **Desa Dataran** adalah desa/ kelurahan/ lainnya yang sebagian besar wilayahnya rata/ datar.
16. **Suhu** adalah derajat panas atau dingin yang diukur berdasarkan skala tertentu dengan menggunakan thermometer. Suhu udara maksimum adalah suhu udara tertinggi yang diukur pada suatu hari tertentu dengan thermometer maksimum. Suhu udara minimum adalah suhu udara terendah yang diukur pada suatu hari tertentu dengan thermometer minimum.
11. **Coastal area villages** is villages or urban villages or others that have a certain area which direct verge beach/ sea bounds (or called island village).
12. **Non coastal area village** is villages or urban villages or others that have not a certain area which direct verge beach/ sea bounds or have not coastal area.
13. **Valley or drainage basin village** is village or urban village included nagari that almost all of region were concavity area around the drainage basin or between hills.
14. **Hillside or ridge village** is village or urban village or others that almost all of region were reside at hillside or ridge or mountain.
15. **Land village is village** or urban village or others that almost all of region were flat or plain.
16. **Temperature** is the degree of heat or cold as measured by a specific scale by using a thermometer. The maximum air temperature is the highest temperature measured at a certain day with a maximum thermometer. The minimum air temperature is lowest air temperature measured at a certain day with minimum thermometer.

-
17. **Kelembaban udara** adalah jumlah kandungan uap air yang ada dalam udara.
18. **Kecepatan angin** adalah kecepatan udara yang bergerak secara horizontal pada ketinggian dua meter diatas tanah.
19. **Hari hujan** adalah hari dimana terdapat hujan.
20. **Curah hujan** merupakan ketinggian air hujan yang terkumpul dalam tempat yang datar, tidak menguap, tidak meresap, dan tidak mengalir. Curah hujan 1 milimeter artinya dalam luasan satu meter persegi pada tempat yang datar tertampung air setinggi satu milimeter atau tertampung air sebanyak satu liter.
21. **Lama penyinaran matahari** adalah lamanya matahari bersinar sampai permukaan bumi dalam periode satu hari yang diukur dalam satuan jam.
22. **Tekanan udara** adalah tenaga yang bekerja untuk menggerakkan massa udara dalam setiap satuan luas tertentu.
17. **Humidity** is the amount of water vapor content in the air.
18. **The wind speed** is the speed of air moving horizontally at a height of two meters above the ground.
19. **Rainy days** are days when there is rain.
20. **Rainfall** is the height of the rain water that collects in the flat container, not evaporate, not pervasive, and not drain. 1 millimeter rainfall means in an area of one square meter at a level as high as one millimeter of water accommodated or accommodated as much as one liter of water.
21. **Sunshine duration** is the amount of sun shining through the surface of the earth in a single day period measured in hours.
22. **Atmospheric pressure** is the force working to move the mass of air in any given unit area.

| ULASAN | DESCRIPTIONS |
|--|--|
| Geografi | Geography |
| <p>Kabupaten Kaimana merupakan dataran rendah dengan ketinggian rata-rata 0 - 100 meter di atas permukaan laut, terletak pada posisi antara 02°_{90'} – 04°_{20'} Lintang Selatan dan 132°_{75'} – 135°_{15'} Bujur Timur. Luas wilayah Kabupaten Kaimana mencapai 36.000 km², yang terdiri atas luas daratan mencapai 18.500 km² habis dibagi menjadi 7 distrik, 2 kelurahan, dan 84 kampung/ desa. Luas lautan/ perairan kurang lebih 17.500 km².</p> | <p><i>Kaimana Regency is an area with average high around 0 – 100 meters of sea surface, it is located 02°_{90'} – 04°_{20'} South Latitude and 132°_{75'} - 135°_{15'} East Longitude. The total area of 36.000 km² Kaimana Regency, which consists of land area reaches 18.500 km² divisible into 7 subdistricts, 2 urban villages, and 84 villages. Waters area of Kaimana Regency approximately 17.500 km².</i></p> |
| <p>Wilayah administrasi Kabupaten Kaimana terdiri dari 7 wilayah distrik dengan luas daratan masing-masing distrik, yaitu: Buruway (4.195 km².), Teluk Arguni Atas (2.990 km².), Teluk Arguni Bawah (2.650 km².), Kaimana (2.095 km².), Kambrau (775 km².), Teluk Etna (1.990 km².), dan Yamor (3.805 km².).</p> | <p><i>Kaimana Regency divided into seven subdistricts with the land area of each districts are Buruway (4.195 km²), Teluk Arguni Atas (2.990 km²), Teluk Arguni Bawah (2.650 km²), Kaimana (2.095 km²), Kambrau (775 km²), Teluk Etna (1.990 km²), and Yamor (3.805 km²).</i></p> |
| <p>Jumlah pulau yang ada di Kabupaten Kaimana sebanyak 641 pulau. Jumlah pulau terbanyak ada di Distrik Kaimana yaitu 456 pulau, sedangkan jumlah pulau paling sedikit ada di Arguni Bawah yaitu 2 pulau.</p> | <p><i>Number of islands in Kaimana Regency are 638 islands. The highest number of islands is in Kaimana Subdistrict which is 456 islands. Meanwhile, the smallest number of islands is Arguni Bawah which is 2 islands.</i></p> |

Iklim**Climate**

Pada tahun 2018, suhu udara maksimum yang tercatat di Kabupaten Kaimana adalah 32,9°C, dengan rata-rata suhu maksimum adalah 30,8°C setiap bulannya, sedangkan suhu minimum yang tercatat adalah 23,3°C, dengan rata-rata suhu minimum sebesar 24,8°C.

In 2018, the maximum air temperature recorded in Kaimana regency was 32,9°C, with an average maximum temperature was 30,8°C each month, while the minimum temperature recorded was 23,3°C, with an average minimum temperature was 24,8°C.

Rata-rata kelembaban udara di Kabupaten Kaimana pada tahun 2018 sebesar 83,08% dengan kelembaban tertinggi terjadi di bulan September sebesar 99% dan kelembaban terendah terjadi di bulan Oktober yaitu sebesar 51%.

In 2018, the average of humidity in Kaimana Regency was 83,08% with the highest humidity occurs in September at 99% and lowest humidity occurs in the month of October in the amount of 51%.

Tekanan udara di Kabupaten Kaimana pada tahun 2018 dapat dirata-ratakan pada angka 1.011,16, dimana tekanan udara tertinggi jatuh pada bulan Maret, sedangkan tekanan udara terendah jatuh pada bulan Januari.

The atmospheric pressure in Kaimana Regency in 2018 can be averaged at 1.011,16, where the highest air pressure occurs in March, and the lowest air pressure occurs in January.

Rata-rata penyinaran matahari di tahun 2018 sebesar 38,75 jam setiap bulannya. Dengan penyinaran matahari terlama terdapat di bulan Mei, sedangkan penyinaran matahari terpendek terdapat pada bulan September dan November.

Average of duration of sunshine in 2018 amounted to 38,75 hours per month . With the longest sunshines available in May, while the shortest sunshines are in September and November.

Sepanjang tahun 2018, terdapat 202 hari hujan atau rata-rata 16,8 hari selama sebulan, dengan hujan terbanyak terjadi di bulan Januari, Maret dan April sedangkan hujan paling sedikit terjadi pada bulan Juni.

Rata-rata curah hujan tiap bulannya di Kabupaten Kaimana yaitu 173,9 mm³, dengan curah hujan terbanyak pada bulan April yaitu 380,8 mm³. Sedangkan curah hujan paling sedikit pada bulan Oktober yaitu 73,7 mm³.

Throughout 2018, there were 202 days of rain or the average of rainy days in a month is 16,8, with the highest rain days occurred in the month of January, March and April, while the least day of rain occurred in June.

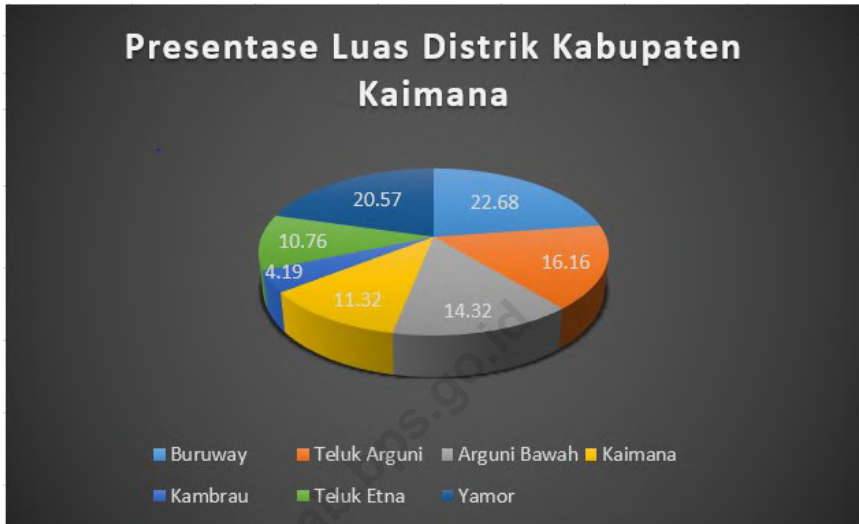
Monthly average of rainfall in Kaimana Regency is 173,9 mm³, with the highest rainfall in April was 380,8 mm³. While the least rainfall in August was 73,7 mm³.

Gambar
Figure

: 1.1

Luas Wilayah Menurut Distrik di Kabupaten Kaimana,
2018

Total Area by Subdistrict in Kaimana Regency, 2018



Tabel : 1.1.1 **Luas Daerah dan Jumlah Pulau Menurut Distrik, 2018**
Table : 1.1.1 Total Area and Number of Islands by Subdistrict, 2018

| Distrik <i>Subdistrict</i> | Ibukota Distrik <i>Capital of Sub-district</i> | Luas (km²) <i>Total Area (square.km)</i> | Persentase <i>Percentage (%)</i> | Jumlah Pulau <i>Number of Islands</i> |
|--------------------------------------|--|---|--|---|
| (1) | (2) | (3) | (4) | (5) |
| Buruway | Kambala | 2 650 | 14,32 | 19 |
| Teluk Arguni | Bofuwer | 3 010 | 16,27 | 35 |
| Arguni Bawah | Tanusan | 1 990 | 10,76 | 2 |
| Kaimana | Kaimana Kota | 2 095 | 11,32 | 456 |
| Kambrau | Waho | 755 | 4,08 | 12 |
| Teluk Etna | Rurumo | 4 195 | 22,68 | 114 |
| Yamor | Urubika | 3 805 | 20,57 | 3 |
| Jumlah | | 18 500 | 100,00 | 641 |
| Total | | | | |

Sumber : *Bagian Pemerintahan Sekretariat Daerah Kabupaten Kaimana*

Source : *Regional Government of Kaimana Regency*

Tabel : 1.2.1 **Rata-rata Suhu Udara Minimum Kabupaten Kaimana Dirinci per Bulan (°C), 2018**
Table : 1.2.1 *Average of Minimum Temperatures of Kaimana Regency by Month, 2018*

| Stasiun <i>Station</i> | Lokasi <i>Location</i> | Tinggi <i>Height (m)</i> | Bulan <i>Month</i> | Suhu Minimum <i>Minimum Temperatures</i> |
|----------------------------------|----------------------------------|------------------------------------|-------------------------------|--|
| (1) | (2) | (3) | (4) | (5) |
| Meteorologi Kaimana | Utarom | 3 Feet | Januari <i>January</i> | 25,3 |
| Koordinat Lin- tang / Bujur | 03° 39' LS 133° 041' BT | | Februari <i>February</i> | 25,1 |
| | | | Maret <i>March</i> | 24,9 |
| | | | April <i>April</i> | 24,8 |
| | | | Mei <i>May</i> | 25,1 |
| | | | Juni <i>June</i> | 24,8 |
| | | | Juli <i>July</i> | 24,4 |
| | | | Agustus <i>August</i> | 24,7 |
| | | | September <i>September</i> | 23,3 |
| | | | Oktober <i>October</i> | 24,7 |
| | | | November <i>November</i> | 24,3 |
| | | | Desember <i>December</i> | 26,1 |
| | | | Rata-Rata / Average | |
| | | | 2017 | 24,7 |
| | | | 2016 | |
| | | | 2015 | 22,0 |

Sumber : *Badan Meteorologi, Klimatologi dan Geofisika Kabupaten Kaimana*
Source : *Meteorological, Climatological, and Geophysical Agency of Kaimana Regency*

Tabel : 1.2.2 **Rata-rata Suhu Udara Maksimum Kabupaten Kaimana Dirinci per Bulan (°C), 2018**
Average of Maximum Temperatures of Kaimana Regency by Month, 2018

| Stasiun <i>Station</i> | Lokasi <i>Location</i> | Tinggi <i>Height (m)</i> | Bulan <i>Month</i> | Suhu Maksimum <i>Maximum Temperatures</i> |
|----------------------------------|----------------------------------|------------------------------------|-------------------------------|---|
| (1) | (2) | (3) | (4) | (5) |
| Meteorologi Kaimana | Utarom | 3 Feet | Januari <i>January</i> | 31,2 |
| Koordinat Lin-tang / Bujur | 03° 39' LS 133° 041' BT | | Februari <i>February</i> | 32,9 |
| | | | Maret <i>March</i> | 32,0 |
| | | | April <i>April</i> | 31,3 |
| | | | Mei <i>May</i> | 29,9 |
| | | | Juni <i>June</i> | 29,3 |
| | | | Juli <i>July</i> | 29,3 |
| | | | Agustus <i>August</i> | 29,0 |
| | | | September <i>September</i> | 29,0 |
| | | | Oktober <i>October</i> | 30,5 |
| | | | November <i>November</i> | 32,5 |
| | | | Desember <i>December</i> | 32,7 |
| | | | Rata-Rata / Average | |
| | | | 2017 | 30,9 |
| | | | 2016 | |
| | | | 2015 | 32,2 |

Sumber : *Badan Meteorologi, Klimatologi dan Geofisika Kabupaten Kaimana*
Source : *Meteorological, Climatological, and Geophysical Agency of Kaimana Regency*

Tabel : 1.2.3 **Suhu Udara Minimum Mutlak Kabupaten Kaimana Dirinci per Bulan (°C), 2018**
Absolute Minimum Temperatures of Kaimana Regency by Month, 2018

| Stasiun <i>Station</i> | Lokasi <i>Location</i> | Tinggi <i>Height (m)</i> | Bulan <i>Month</i> | Suhu Minimum <i>Minimum Temperatures</i> |
|----------------------------------|----------------------------------|------------------------------------|-------------------------------|--|
| (1) | (2) | (3) | (4) | (5) |
| Meteorologi Kaimana | Utarom | 3 Feet | Januari <i>January</i> | 23,6 |
| Koordinat Lin-tang / Bujur | 03° 39' LS 133° 041' BT | | Februari <i>February</i> | 23,8 |
| | | | Maret <i>March</i> | 22,9 |
| | | | April <i>April</i> | 23,0 |
| | | | Mei <i>May</i> | 23,3 |
| | | | Juni <i>June</i> | 22,8 |
| | | | Juli <i>July</i> | 23,4 |
| | | | Agustus <i>August</i> | 22,9 |
| | | | September <i>September</i> | 23,6 |
| | | | Oktober <i>October</i> | 22,0 |
| | | | November <i>November</i> | 22,9 |
| | | | Desember <i>December</i> | 24,1 |
| Rata-Rata / Average | | | 2018 | 23,2 |
| | | | 2017 | 25,2 |

Sumber : *Badan Meteorologi, Klimatologi dan Geofisika Kabupaten Kaimana*

Source : *Meteorological, Climatological, and Geophysical Agency of Kaimana Regency*

Tabel : 1.2.4 **Suhu Udara Maksimum Mutlak Kabupaten Kaimana Dirinci per Bulan (°C), 2018**
Table : 1.2.4 *Absolute Maximum Temperatures of Kaimana Regency by Month, 2018*

| Stasiun <i>Station</i> | Lokasi <i>Location</i> | Tinggi <i>Height (m)</i> | Bulan <i>Month</i> | Suhu Maksimum <i>Maximum</i> |
|--------------------------------|----------------------------|-----------------------------|-------------------------------|---------------------------------|
| (1) | (2) | (3) | (4) | (5) |
| Meteorologi Kaimana | Utarom | 3 Feet | Januari <i>January</i> | 34,1 |
| Koordinat Lin- tang / Bujur | 03° 39' LS 133° 041' BT | | Februari <i>February</i> | 34,4 |
| | | | Maret <i>March</i> | 34,0 |
| | | | April <i>April</i> | 32,9 |
| | | | Mei <i>May</i> | 31,8 |
| | | | Juni <i>June</i> | 30,5 |
| | | | Juli <i>July</i> | 30,5 |
| | | | Agustus <i>August</i> | 30,7 |
| | | | September <i>September</i> | 29,6 |
| | | | Oktober <i>October</i> | 32,1 |
| | | | November <i>November</i> | 34,8 |
| | | | Desember <i>December</i> | 34,5 |
| | | | Rata-Rata / Average | |
| | | | 2017 | 32,7 |

Sumber : *Badan Meteorologi, Klimatologi dan Geofisika Kabupaten Kaimana*
Source : *Meteorological, Climatological, and Geophysical Agency of Kaimana Regency*

Tabel
Table : 1.2.5

Rata-rata Suhu dan Kelembaban Udara Menurut Bulan di Kabupaten Kaimana, 2018
Average Temperature and Humidity by Month in Kaimana Regency, 2018

| Bulan / Month | Suhu Udara Temperature (°C) | | | Kelembaban Udara Humidity (%) | | |
|-------------------|--------------------------------|------------|--------------------------|----------------------------------|------------|--------------------------|
| | Maks Max | Min Min | Rata- Rata Average | Maks Max | Min Min | Rata- Rata Average |
| (1) | (2) | (3) | (4) | (5) | (6) | (7) |
| Januari/January | 31,2 | 25,3 | 28,2 | 98 | 54 | 81 |
| Februari/February | 32,9 | 25,1 | 28,0 | 97 | 56 | 81 |
| Maret/March | 32,0 | 24,9 | 27,9 | 97 | 58 | 81 |
| April/April | 31,3 | 24,8 | 27,5 | 98 | 62 | 85 |
| Mei/May | 29,9 | 25,1 | 27,7 | 98 | 61 | 83 |
| Juni/June | 29,3 | 24,8 | 26,6 | 97 | 68 | 84 |
| Juli/July | 29,3 | 24,4 | 26,3 | 99 | 68 | 86 |
| Agustus/August | 29,0 | 24,7 | 26,1 | 98 | 71 | 86 |
| September/ | 29,0 | 23,3 | 26,6 | 99 | 65 | 84 |
| Oktober/October | 30,5 | 24,7 | 27,6 | 97 | 51 | 84 |
| November/November | 32,5 | 24,3 | 28,7 | 97 | 57 | 82 |
| Desember/December | 32,7 | 26,1 | 29,2 | 97 | 59 | 80 |

Sumber : Badan Meteorologi, Klimatologi dan Geofisika Kabupaten Kaimana

Source : Meteorological, Climatological, and Geophysical Agency of Kaimana Regency

Tabel
Table

1.2.6

Rata-Rata Tekanan Udara, Kecepatan Angin dan Penyinaran Matahari Menurut Bulan di Kabupaten Kaimana, 2018
Average Atmospheric Pressure, Wind Velocity and Duration of Sunshine by Month in Kaimana Regency, 2018

| Bulan/ Month | Tekanan Udara Atmospheric Pressure (mb) | Kecepatan Angin Wind Velocity (knot) | Penyinaran Matahari Duration of Sunshine (jam) |
|-------------------------------|--|---|---|
| (1) | (2) | (3) | (4) |
| Januari/ <i>January</i> | 1 008,5 | 7 | 3,8 |
| Februari <i>February</i> | 1 010,6 | 5 | 4,2 |
| Maret <i>March</i> | 1 012,6 | 6 | 3,6 |
| April <i>April</i> | 1 010,6 | 3 | 4,4 |
| Mei <i>May</i> | 1 010,6 | 4 | 5,1 |
| Juni <i>June</i> | 1 012,1 | 5 | 3,9 |
| Juli <i>July</i> | 1 011,7 | 4 | 3,3 |
| Agustus <i>August</i> | 1 011,9 | 5 | 3,8 |
| September <i>September</i> | 1 012,0 | 5 | 2,7 |
| Oktober <i>October</i> | 1 012,2 | 4 | 4,5 |
| November <i>November</i> | 1 011,2 | 3 | 2,7 |
| Desember <i>December</i> | 1 009,9 | 6 | 4,5 |

Sumber : *Badan Meteorologi, Klimatologi dan Geofisika Kabupaten Kaimana*

Source : *Meteorological, Climatological, and Geophysical Agency of Kaimana Regency*

Tabel : 1.2.7 Jumlah Curah Hujan dan Hari Hujan Menurut Bulan di Kabupaten Kaimana, 2018
Table : 1.2.7 Amount of Precipitation and Number of Rainy Days by Month in Kaimana Regency, 2018

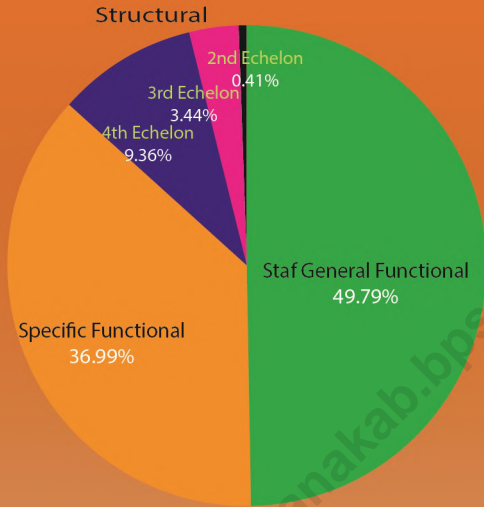
| Bulan <i>Month</i> | Curah Hujan <i>Precipitation (mm³)</i> | Hari Hujan <i>Rainy Days</i> |
|------------------------------------|--|---------------------------------|
| (1) | (2) | (3) |
| Januari <i>January</i> | 179,4 | 21 |
| Februari <i>February</i> | 114,3 | 14 |
| Maret <i>March</i> | 267,4 | 21 |
| April <i>April</i> | 380,8 | 21 |
| Mei <i>May</i> | 319,0 | 17 |
| Juni <i>June</i> | 106,2 | 13 |
| Juli <i>July</i> | 95,3 | 17 |
| Agustus <i>August</i> | 83,3 | 14 |
| September <i>September</i> | 143,4 | 15 |
| Oktober <i>October</i> | 73,7 | 14 |
| November <i>November</i> | 197,6 | 17 |
| Desember <i>December</i> | 126,5 | 18 |
| Rata-rata <i>Average</i> | 173,9 | 16,8 |

Sumber : Badan Meteorologi, Klimatologi dan Geofisika Kabupaten Kaimana

Source : Meteorological, Climatological, and Geophysical Agency of Kaimana Regency

<https://kaimanakab.bps.go.id>

PEMERINTAHAN



**PEGAWAI NEGERI
SIPIIL
MENURUT JABATAN**



**PERMOHONAN &
PENYELESAIAN
TANAH
BERJUMLAH
946**

<https://kaimanakab.bps.go.id>

PENJELASAN TEKNIS**TECHNICAL NOTES**

1. **Kecamatan/ Distrik** adalah satuan wilayah administrasi pemerintahan yang merupakan wilayah kerja perangkat pemerintah dalam menyelenggarakan tugas pemerintahan umum, yang langsung di bawah Bupati/ Walikota dan membawahi beberapa Desa/Kampung/ Kelurahan. Pembentukan Kecamatan ditetapkan dengan peraturan daerah.
 2. **Kelurahan** adalah suatu wilayah lurah sebagai perangkat daerah kabupaten dan atau daerah kota di bawah kecamatan (UU RI No. 32 Tahun 2004 tentang Pemerintah Daerah).
 3. **Desa/ Kampung** adalah kesatuan masyarakat hukum yang memiliki kewenangan untuk mengatur dan mengurus kepentingan masyarakat setempat berdasarkan asal usul dan adat istiadat setempat yang diakui dalam sistem Pemerintahan Nasional dan berada di daerah kabupaten.
 4. **Satuan Lingkungan Setempat (SLS)** adalah bagian wilayah di bawah desa/ kelurahan yang merupakan lingkungan kerja pelaksanaan pemerintahan desa/ kelurahan.
1. ***Subdistrict** is unit of public administration region which is a working area of the government in carrying out the task of public administration, which is directly under the Regent / Mayor and oversees several villages/ urban villages. Formation of the subdistrict established by local regulations.*
 2. ***Urban village** is an village chief's area as regency or municipality territory under subdistrict (RI Law No. 32 /2004 about local government).*
 3. ***Village** is unity of law society which has the authority regulate and manage the interests of local communities based on the origin and the local customs are recognized in National Government System and bound in regency.*
 4. ***SLS** is part of region under village/ urban village which are the work area of implementation in village/ urban village administration.*

Syarat-syarat pembentukannya harus memperhatikan faktor jumlah penduduk, luas wilayah, letak geografis, prasarana dan sarana serta kondisi kemampuan ekonomi masyarakat.

The terms must take into account the number of population, landmass, geographical location, infrastructure and facilities as well as the conditions of economic ability.

5. Pemerintah Daerah Kabupaten Kaimana memiliki 7 distrik dengan 2 kelurahan serta 84 kampung. Dilihat dari komposisi jumlah kampung/ kelurahan, Distrik Teluk Arguni Atas yang memiliki jumlah kampung/ kelurahan terbanyak yaitu 24 kampung. Sedangkan Distrik Teluk Etna memiliki jumlah kampung/ kelurahan paling sedikit yaitu 5 kampung.
 6. Desa/ Kampung dibedakan menjadi tiga jenis, yaitu:
 - a. **Kampung Swadaya** adalah Desa yang memiliki potensi tertentu tetapi dikelola dengan sebaikbaiknya, dengan ciri daerahnya terisolir dengan daerah lainnya, penduduknya jarang, mata pencaharian bersifat homogen, masyarakat memegang teguh adat, sarana dan prasarana sangat kurang.
 - b. **Kampung Swakarya** adalah peralihan atau transisi dari Desa Swadaya menuju Desa Swasembada.
 - c. **Kampung Swasembada** adalah
5. *Local government of Kaimana Regency has 7 districts with 2 urban villages and 84 villages. Judging from the composition of the village/ urban village, Teluk Arguni Atas subdistrict has the most number of village and urban village that is 24 villages. While Teluk Etna subdistrict has the least number of village/ urban village that is 5 villages.*
 6. Villages can be divided into three types:
 - a. **Swadaya** village is a village which has certain potential but is managed as well as possible, with the characteristics of an isolated region with other regions, sparsely populated, homogeneous livelihood, people adhere to the tradition, facilities and infrastructure is very less.
 - b. **Swakarya** village is transition from Self-Supporting village into self-sufficient village.

desa yang masyarakatnya telah mampu memanfaatkan dan mengembangkan sumberdaya alam dan potensinya sesuai dengan kegiatan pembangunan regional.

its people have been able to exploit and develop natural resources and potentials according to the regional development activities.

7. **Partai politik** adalah organisasi yang bersifat nasional dan dibentuk oleh sekelompok warga negara Indonesia secara sukarela atas dasar kesamaan kehendak dan cita-cita untuk memperjuangkan dan membela kepentingan politik anggota, masyarakat, bangsa dan negara, serta memelihara keutuhan Negara Kesatuan Republik Indonesia berdasarkan Pancasila dan Undang-Undang Dasar Negara Republik Indonesia Tahun 1945.
7. **A political party** is an organization which is national and is formed by a group of Indonesian citizens voluntarily on an equal basis will and ideals to fight for and defend the interests of members of political, community, nation and state, and to maintain the integrity of the Unitary Republic of Indonesia based on Pancasila and the Law Constitution of the Republic of Indonesia Year 1945.
8. **Dewan Perwakilan Rakyat Daerah (DPRD)**, adalah bentuk lembaga perwakilan rakyat (parlemen) daerah (provinsi/ kabupaten/ kota) di Indonesia yang berkedudukan sebagai unsur penyelenggara pemerintahan daerah bersama dengan pemerintah daerah.
8. **DPRD** is a form of local people's representative institutions (parliament) (provincial/ regency/city) in Indonesia, which serves as an element of the regional administration jointly with the local government.
9. **Pegawai Negeri Sipil** adalah mereka atau seseorang yang telah memenuhi syarat-syarat yang ditetapkan dalam peraturan perundang-undangan yang berlaku, diangkat oleh pejabat yang berwenang dan disertai tugas dalam jabatannegeri atau disertai tugas-tugas negeri lainnya yang ditetapkan berdasarkan suatu peraturan perundang-undangan serta digaji menurut peraturan yang berlaku.
9. **Civil Servants** are they, or someone who has met the conditions set out in the legislation in force, appointed by the competent authority and entrusted with the task in a country office or with another country duties determined by laws regulations and paid according to the regulations.

10. **Pangkat PNS** adalah kedudukan yang menunjukkan tingkat seseorang Pegawai Negei Sipil berdasarkan jabatannya dalam rangkaian susunan kepegawaian dan digunakan sebagai dasar penggajian.
10. **Civil cervant hierarchy** is the position that indicates the level of a person based on his position in a series of staffing and used as the basis for payroll.
11. **Eselon** adalah tingkat jabatan struktural dalam sistem kepegawaian PNS dari eselon tertinggi hingga terendah. Jabatan struktural adalah jabatan yang secara tegas tercantum dalam struktur organisasi yang ditetapkan oleh pejabat yang berwenang berdasarkan peraturan perundangundangan yang berlaku.
11. **Echelon** is the level of structural positions in civil cervant staffing system from the highest to the lowest echelons. Structural positions are positions that explicitly stated in the organizational structure established by the competent authority based on the legislation in force.
12. **Pemberian hak atas tanah** adalah penetapan pemerintah yang memberikan suatu hak atas tanah negara, perpanjangan jangka waktu hak, pembaharuan hak dan perubahan hak.
12. **Land titling** is a government decision that gives the right to state's land, extension of the term of the rights, renewal rights and rights changes.
13. **Hak milik** adalah hak yang turun temurun, terkuat dan terpenuh yang dapat dipunyai orang atas tanah, dengan mengingat ketentuan Pasal 6 Undang-Undang Pokok Agraria.
13. **Land rights** are rights hereditary, strongest and most that can possess people on the ground, with the provision of Article 6 of the Basic Agraria Law.

14. **Hak Guna Bangunan** adalah hak untuk mendirikan dan mempunyai bangunan atas tanah yang bukan miliknya sendiri dengan jangka waktu 30 tahun, yang atas permintaan pemegang hak mengikat keperluan serta keadaan bangunan-bangunannya. Jangka waktu 30 tahun terhadap pemegang hak guna bangunan tersebut dapat diperpanjang sampai dengan jangka waktu maksimum 20 tahun.
14. **Broking** is right to establish and have buildings on land that not his own with a term of 30 years, which at the request of the rights holder binding purposes as well as the state of the buildings. 30-year term to the right holder to the building can be extended up to a maximum period of 20 years.
15. **Tanah wakaf** adalah tanah yang dipisahkan atau diserahkan oleh wakif (pihak yang mewakafkan harta bendanya) untuk dimanfaatkan dalam jangka waktu tertentu sesuai dengan kepentingannya guna keperluan ibadah dan atau kesejahteraan umum .
15. **Waqaf land** is land that is separated or submitted by wakif (those who donating their property) to be used within a specified period in accordance with their interests for purposes of worship place and or the general welfare.
16. **Hak Pakai Tanah** adalah hak untuk menggunakan atau memungut hasil dari tanah yang dikuasai langsung oleh negara atau tanah milik.
16. **Right to Use Land** is rights to use or collect the produce of the land controlled by the state or land owner.
17. **PRONA** adalah salah satu bentuk kegiatan legalisasi asset dan pada hakekatnya merupakan proses administrasi pertanahan yang meliputi; adjudikasi, pendaftaran tanah sampai dengan penerbitan sertifikat/ tanda bukti hak atas tanah dan diselenggarakan secara massal.
17. **PRONA** is one form of legalization of assets and is essentially a process of land administration which include; adjudication, land registration until the issuance of the certificate/ proof of rights to the land and organized mass.

18. **P3HT** adalah Proyek Penertiban dan Peningkatan Pengurusan Hak-hak Atas Tanah, merupakan program BPN dalam proses konsolidasi tanah.
19. **PP 24/97** adalah peraturan Pemerintah Republik Indonesia nomor 24 tahun 1997 tentang pendaftaran tanah.
20. **Sertifikasi Tanah Transmigrasi** adalah proses administrasi pertanahan yang diselenggarakan secara massal untuk para transmigran.
21. **Alokasi Dana Kampung (ADK)** merupakan dana yang bersumber dari Anggaran Pendapatan dan Belanja Daerah Kabupaten Kaimana sebesar 10% (sepuluh perseratus) dari dana perimbangan yang diterima Kabupaten Kaimana dalam anggaran pendapatan dan belanja daerah setelah dikurangi dana alokasi khusus yang dialokasikan kepada kampung berdasarkan angka persentase.
22. **Dana Bagi Hasil** adalah dana bersumber dari pendapatan APBD yang dialokasikan kepada kampung berdasarkan angka persentase untuk mendanai kebutuhan desa.
18. **P3HT** is Project Management Control and Improvement of Land Rights , the BPN program in the process of land consolidation.
19. **PP 24/97** is the rule of the Republic of Indonesia Number 24 of 1997 on land registration.
20. **Transmigration Land Certification** is the process of land administration held for the migrants.
21. **Village Allocation Fund** is a fund that is derived from Budget Regency of Kaimana by 10% (ten percent) of equalization funds received by Kaimana Regency in the budgetary revenue and expenditure reduced fund special allocation which is allocated to the village by the percentage figure.
22. **Revenue-sharing** is derived from the revenue budget funds allocated to the village by a percentage to finance the needs of the village.

-
23. **Pajak Daerah** adalah iuran wajib yang dilakukan oleh orang pribadi atau Badan kepada Daerah tanpa imbalan langsung yang seimbang, yang dapat dipaksakan berdasarkan Peraturan perundang-undangan yang berlaku, yang digunakan untuk membiayai penyelenggaraan Pemerintah Daerah dan Pembangunan Daerah.
24. **Retribusi Daerah** adalah Pungtan Daerah sebagai pembayaran atas jasa atau pemberian ijin tertentu yang khusus disediakan oleh Pemerintah Daerah untuk kepentingan orang pribadi atau badan.
25. **Bagian dari Hasil Pajak dan Retribusi Daerah** merupakan dana yang bersumber dari Anggaran Pendapatan dan Belanja Daerah Kabupaten Kaimana sebesar 10% (sepuluh perseratus) dari realisasi penerimaan pajak dan retribusi daerah Kabupaten yang dialokasikan kepada kampung berdasarkan angka persentase untuk mendanai kebutuhan kampung.
23. **Local Tax** is a mandatory contribution made by an individual or entity to regions without balanced direct payment, which can be imposed by legislation in force, which is used to finance the implementation of Local Government and Regional Development.
24. **Levies** are local charges as payment for services or certain licensing specifically provided by the regional government for the benefit of private persons or entities.
25. **Part of the results of Taxes and Levies** is a fund comes from Budget of Kaimana Regency as much as 10% (ten percent) of tax revenues and levies allocated to the villages by a percentage to finance the needs of the village.

ULASAN

Kabupaten Kaimana sebelumnya merupakan bagian dari Kabupaten Fakfak. Kemudian, melalui Undang-Undang Nomor 26 Tahun 2002, Kaimana dimekarkan menjadi sebuah kabupaten yang otonom.

Pemerintah Daerah Kabupaten Kaimana memiliki 7 distrik dengan 2 kelurahan serta 84 kampung. Dilihat dari komposisi jumlah kampung/ kelurahan, Distrik Teluk Arguni yang memiliki jumlah kampung/ kelurahan terbanyak yaitu 24 kampung. Sedangkan Distrik Teluk Etna memiliki jumlah kampung/ kelurahan paling sedikit yaitu 5 kampung.

Partai politik di Kabupaten Kaimana yang memiliki jumlah anggota legislatif DPRD terbanyak adalah Golkar dengan presentase 25%. Sedangkan partai politik yang memiliki jumlah anggota legislatif DPRD paling sedikit adalah Gerindra, Hanura dan PKB sebanyak 5%. PBB dan PPP tidak memiliki anggota legislatif.

Kegiatan DPRD berupa rapat paripurna dan rapat panitia selama tahun 2018 dilakukan sebanyak 66 kali. Rapat yang paling banyak diadakan adalah Rapat Paripurna. Sedangkan Rapat Paripurna Istimewa dilakukan paling sedikit.

DESCRIPTION

Kaimana was previously a part of the Fakfak regency. Through Law 26/2002, it was broaden into an autonomous regency.

Local government of Kaimana Regency has 7 subdistricts with 2 urban villages and 84 villages. Judging from the composition of the village/ urban village, Teluk Arguni subdistrict has the most number of village and urban village that is 24 villages. While Teluk Etna subdistrict has the east number of village/ urban village that is 5 villages.

Political parties in Kaimana Regency which have the highest number of legislative members of the DPRD are Golkar with a percentage of 25%. While the political parties that have the least number of DPRD legislative members are Gerindra, Hanura and PKB as much as 5%. The PBB and PPP do not have legislative members.

DPRD activities in the form of plenary meetings and committee meetings during 2018 were carried out 66 times. The most held meeting was the Plenary Meeting. While the least held is the Special Plenary Meeting.

Pada tahun 2018 jumlah keputusan yang diambil oleh DPRD secara total ada 71 dengan keputusan terbanyak adalah keputusan dewan.

In 2018 there were 71 decisions taken by the DPRD with the most decisions being the council's decision.

Dari keseluruhan pegawai yang bekerja di Kabupaten Kaimana, separuh lebih pegawai menduduki golongan III yaitu sebanyak 54,25%. Selanjutnya golongan II yaitu sebanyak 32,91%. Selanjutnya golongan IV yaitu sebanyak 10,33% dan terakhir golongan I sebanyak 2,51%.

Of the total employees working in Kaimana regency, more than half of the employees belonging to the third rank, they are as much as 54,25%. The next second rank as many as 32,91%. While workers with fourth and first rank in a row as much as 10,33% and 2,51%.

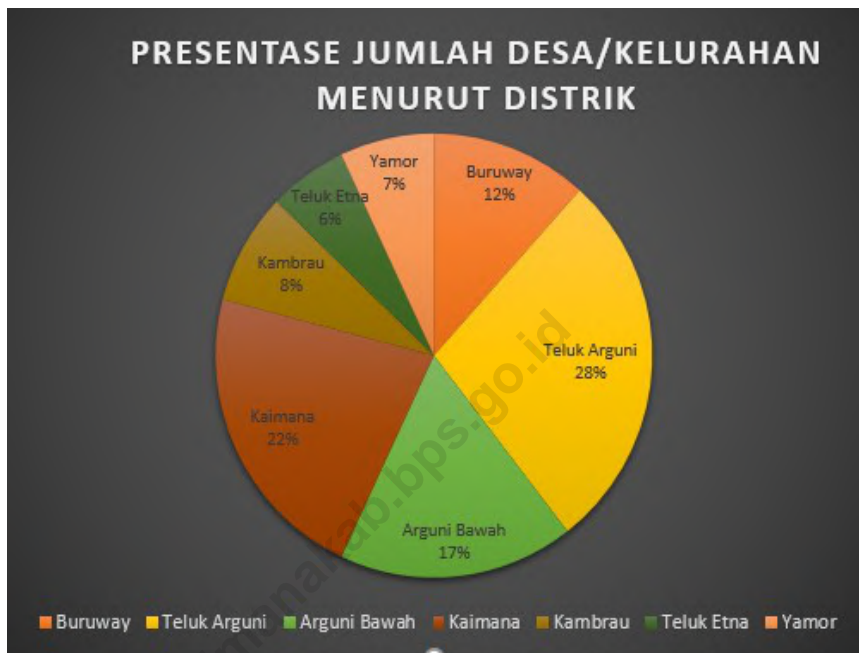
Secara total jumlah pegawai yang bekerja di Kabupaten Kaimana didominasi oleh laki-laki. Namun perbedaan jumlah antara laki-laki dan perempuan ini tidak terlalu signifikan yaitu sebesar 2,89%.

In total, the number of employees working in Kaimana Regency is dominated by men. However, the difference between the number of men and women is not very significant at 2.89%.

Jumlah pegawai yang bekerja di Kabupaten Kaimana jika dilihat dari pendidikan yang ditamatkan, yang paling banyak adalah Tingkat Sarjana/Doktor/Ph.D sebesar 41,99%, diikuti dengan SMA sebanyak 28,22% dan D3 sebanyak 19,73%. Sedangkan pendidikan yang ditamatkan oleh pegawai yang paling sedikit adalah sampai dengan SD sebanyak 1,11%, SLTP sebanyak 1,97% dan D1/D2 sebanyak 6,98%.

The number of employees working in Kaimana Regency is seen from the education being terminated, the highest being Bachelor/Doctor/Ph.D level at 41,99%, followed by SMA by 28,22% and D3 by 19,73%. Meanwhile, the education that was terminated by the least employees was up to Primary School by 1,11%, Junior High School by 1,97% and D1/D2 by 6,98%.

Gambar : 2.1 Jumlah Desa/Kelurahan Menurut Distrik di Kabupaten Kaimana, 2018
Figure Number of Villages by Subdistrict in Kaimana Regency, 2018



Tabel : 2.1.1 **Jumlah Kelurahan Menurut Distrik di Kabupaten Kaimana, 2018**
Table : 2.1.1 *Number of Villages by Subsubdistrict of Kaimana Regency, 2018*

| Distrik Subdistrict | Jumlah Kelurahan Number of Villages |
|------------------------|--|
| (1) | (2) |
| Buruway | 0 |
| Teluk Arguni | 0 |
| Arguni Bawah | 0 |
| Kaimana | 2 |
| Kambrau | 0 |
| Teluk Etna | 0 |
| Yamor | 0 |
| Jumlah / Total | 2 |

Sumber : *Bagian Pemerintahan Sekretariat Daerah Kabupaten Kaimana*

Source : *Regional Government of Kaimana Regency*

Tabel : 2.1.2 Jumlah Desa Menurut Distrik di Kabupaten Kaimana, 2018
Table : Number of Villages by Subdistrict of Kaimana Regency, 2018

| Distrik Subdistrict | Jumlah Desa Number of Villages |
|------------------------|-----------------------------------|
| (1) | (2) |
| Buruway | 10 |
| Teluk Arguni | 24 |
| Arguni Bawah | 15 |
| Kaimana | 17 |
| Kambrau | 7 |
| Teluk Etna | 5 |
| Yamor | 6 |
| Jumlah / Total | 84 |

Sumber : Bagian Pemerintahan Sekretariat Daerah Kabupaten Kaimana
Source : Regional Government of Kaimana Regency

Tabel : 2.1.3 **Nama Ibu Kota Distrik dan Nama Kepala Distrik di Kabupaten Kaimana, 2018**
Table : 2.1.3 *Name of Capital and Head of Subdistrict , 2018*

| Distrik <i>Subdistrict</i> | Ibukota Distrik <i>Capital of Subdis- trict</i> | Nama Kepala Distrik <i>Name of Head of Subdistrict</i> |
|--------------------------------------|---|--|
| (1) | (2) | (3) |
| Buruway | Kambala | Arsad Watora, S.Sos |
| Teluk Arguni | Bofuwer | Septer Samaduda, SE |
| Arguni Bawah | Tanusan | Yacob Ruwe, S.IP (PLT) |
| Kaimana | Kaimana Kota | Sachrir Imannanto Kamakaula, S.STP |
| Kambrau | Waho | Baren Tumanat, SE |
| Teluk Etna | Rurumo | Chantrik Maipauw, S.IP |
| Yamor | Urubika | Andrian Jamsul Runtuk, S.Sos, M.Si |

Sumber : *Bagian Pemerintahan Sekretariat Daerah Kabupaten Kaimana*

Source : *Regional Government of Kaimana Regency*

Tabel
Table

: 2.1.4

**Klasifikasi Tingkat Perkembangan Kelurahan Menurut
Distrik di Kabupaten Kaimana, 2018***Classification of the Village Developing by Subdistrict of
Kaimana Regency, 2018*

| Distrik <i>Subdistrict</i> | Banyaknya Desa <i>Number of Villages</i> | Kategori Kelurahan <i>Category of Urban Village</i> | | |
|-------------------------------|--|--|-----------------------------|---------------------------------|
| | | Swadaya <i>Swadaya</i> | Swakarsa <i>Swakarsa</i> | Swasembada <i>Swasembada</i> |
| (1) | (2) | (3) | (4) | (5) |
| Buruway | 10 | - | 9 | 1 |
| Teluk Arguni | 24 | 2 | 21 | 1 |
| Arguni Bawah | 15 | 3 | 10 | 2 |
| Kaimana | 17 | 3 | 12 | 2 |
| Kambrau | 7 | 1 | 5 | 1 |
| Teluk Etna | 5 | - | 4 | 1 |
| Yamor | 6 | - | 5 | 1 |
| Jumlah/Total | 84 | 9 | 66 | 9 |

Sumber : *Badan Pemberdayaan Masyarakat Kabupaten Kaimana*Source : *Peoples Empowerment Agency of Kaimana Regency*

Tabel Jumlah Pegawai Negeri Sipil Menurut Jabatan dan Jenis Kelamin di Kabupaten Kaimana, 2017-2018
Table : 2.2.1 *Number of Civil Servants in Kaimana Regency by Occupation and Sex, 2017-2018*

| Jabatan <i>Occupation</i> | 2017 | | | 2018 | | |
|--|--------------------------|----------------------------|------------------------|--------------------------|----------------------------|------------------------|
| | Laki-laki <i>Male</i> | Perempuan <i>Female</i> | Jumlah <i>Total</i> | Laki-laki <i>Male</i> | Perempuan <i>Female</i> | Jumlah <i>Total</i> |
| (1) | (2) | (3) | (4) | (5) | (6) | (7) |
| Fungsional Tertentu <i>Specific Functional</i> | 355 | 512 | 867 | 341 | 465 | 806 |
| Fungsional Umum/Staf <i>General Functional</i> | 576 | 449 | 1 025 | 581 | 504 | 1 085 |
| Struktural <i>Structural</i> | 185 | 91 | 276 | 199 | 89 | 288 |
| Eselon V/5th Echelon | - | - | - | - | - | - |
| Eselon IV/4th Echelon | 101 | 63 | 164 | 132 | 72 | 204 |
| Eselon III/3rd Echelon | 68 | 25 | 93 | 59 | 16 | 75 |
| Eselon II/2nd Echelon | 16 | 3 | 19 | 8 | 1 | 9 |
| Eselon I/1st Echelon | - | - | - | - | - | - |
| Jumlah <i>Total</i> | 1 116 | 1 052 | 2 168 | 1 121 | 1 058 | 2 179 |

Sumber: Badan Kepegawaian dan Pengembangan Sumber Daya Manusia Kabupaten Kaimana
Source: Employee and Human Resources Development Agency of Kaimana Regency

Jumlah Pegawai Negeri Sipil Menurut Tingkat Pendidikan dan Jenis Kelamin di Kabupaten Kaimana, 2017-2018
Tabel : 2.2.2 *Number of Civil Servants in Kaimana Regency by Educational Level and Sex, 2017-2018*

| Pendidikan <i>Educational Level</i> | 2017 | | | 2018 | | |
|--|--------------------------|----------------------------|-----------------|--------------------------|----------------------------|-----------------|
| | Laki-laki <i>Male</i> | Perempuan <i>Female</i> | Jumlah Total | Laki-laki <i>Male</i> | Perempuan <i>Female</i> | Jumlah Total |
| (1) | (2) | (3) | (4) | (5) | (6) | (7) |
| Sampai dengan SD <i>Up to Primary School</i> | 22 | - | 22 | 24 | - | 24 |
| SLTP/Sederajat <i>General/Vocational Junior High School</i> | 35 | 3 | 38 | 37 | 6 | 43 |
| SMA/Sederajat <i>General/Vocational Senior High School</i> | 314 | 215 | 529 | 357 | 258 | 615 |
| Diploma I, II/Akta I,II <i>Diploma I, II/Akta I,II</i> | 53 | 65 | 118 | 65 | 87 | 152 |
| Diploma III/Akta III/ Sarjana Muda <i>Diploma III/Akta III/ Bachelor</i> | 167 | 303 | 470 | 154 | 276 | 430 |
| Tingkat Sarjana/Doktor/ Ph.D | 525 | 466 | 991 | 484 | 431 | 915 |
| Jumlah Total | 1 116 | 1 052 | 2 168 | 1 121 | 1 058 | 2 179 |

Sumber: Badan Kepegawaian dan Pengembangan Sumber Daya Manusia Kabupaten Kaimana
Source: Employee and Human Resources Development Agency of Kaimana Regency

Tabel : 2.2.3 **Jumlah Pegawai Negeri Sipil Menurut Tingkat Kepangkatan dan Jenis Kelamin di Kabupaten Kaimana, 2017-2018**
Number of Civil Servants in Kaimana Regency by Hierarchy and Sex, 2017-2018

| Kepangkatan <i>Hierarchy</i> | 2017 | | | 2018 | | |
|-----------------------------------|--------------------------|----------------------------|------------------------|--------------------------|----------------------------|------------------------|
| | Laki-laki <i>Male</i> | Perempuan <i>Female</i> | Jumlah <i>Total</i> | Laki-laki <i>Male</i> | Perempuan <i>Female</i> | Jumlah <i>Total</i> |
| (1) | (2) | (3) | (4) | (5) | (6) | (7) |
| 1. I/A (Juru Muda) | 13 | - | 13 | 13 | - | 13 |
| 2. I/B (Juru Muda Tingkat I) | 6 | - | 6 | 8 | - | 8 |
| 3. I/C (Juru) | 18 | 1 | 19 | 18 | 1 | 19 |
| 4. I/D (Juru Tingkat I) | 12 | - | 12 | 14 | 1 | 15 |
| Golongan I | 49 | 1 | 50 | 53 | 2 | 55 |
| 5. II/A (Pengatur Muda) | 67 | 42 | 109 | 87 | 52 | 139 |
| 6. II/B (Pengatur Muda Tingkat I) | 57 | 39 | 96 | 90 | 64 | 154 |
| 7. II/C (Pengatur) | 102 | 149 | 251 | 104 | 178 | 282 |
| 8. II/D (Pengatur Tingkat I) | 93 | 110 | 203 | 70 | 72 | 142 |
| Golongan II | 319 | 340 | 659 | 351 | 366 | 717 |

Lanjutan Tabel / Continued Table 2.2.3.

| Kepangkatan <i>Hierarchy</i> | 2017 | | | 2018 | | |
|-----------------------------------|--------------------------|----------------------------|------------------------|--------------------------|----------------------------|------------------------|
| | Laki-laki <i>Male</i> | Perempuan <i>Female</i> | Jumlah <i>Total</i> | Laki-laki <i>Male</i> | Perempuan <i>Female</i> | Jumlah <i>Total</i> |
| (1) | (2) | (3) | (4) | (5) | (6) | (7) |
| 9. III/A (Penata Muda) | 146 | 161 | 307 | 164 | 206 | 370 |
| 10. III/B (Penata Muda Tingkat I) | 150 | 189 | 339 | 154 | 204 | 358 |
| 11. III/C (Penata) | 125 | 165 | 290 | 121 | 110 | 231 |
| 12. III/D (Penata Tingkat I) | 166 | 96 | 262 | 136 | 87 | 223 |
| Golongan III | 587 | 611 | 1 198 | 575 | 607 | 1 182 |
| 13. IV/A (Pembina) | 115 | 82 | 197 | 106 | 66 | 172 |
| 14. IV/B (Pembina Tingkat I) | 26 | 14 | 40 | 24 | 15 | 39 |
| 15. IV/C (Pembina Utama Muda) | 20 | 3 | 23 | 12 | 1 | 13 |
| 16. IV/D (Pembina Utama Madya) | - | 1 | 1 | - | 1 | 1 |
| 17. IV/E (Pembina Utama) | - | - | - | - | - | - |
| Golongan IV | 161 | 100 | 261 | 143 | 83 | 226 |
| Jumlah <i>Total</i> | 1 116 | 1 052 | 2 168 | 1 121 | 1 058 | 2 179 |

Sumber: Badan Kepegawaian dan Pengembangan Sumber Daya Manusia Kabupaten Kaimana
Source: Employee and Human Resources Development Agency of Kaimana Regency

Tabel
Table : 2.3.1

Jumlah Anggota Legislatif DPRD Menurut Asal Partai Politik dan Jenis Kelamin di Kabupaten Kaimana, 2018
Number of DPRD Legislative Members of Kaimana Regency by Political Party and Sex, 2018

| Partai Politik <i>Political Party</i> | Laki-laki <i>Male</i> | Perempuan <i>Female</i> | Jumlah <i>Total</i> |
|---|---------------------------------|-----------------------------------|-------------------------------|
| (1) | (2) | (3) | (4) |
| GOLKAR | 3 | 2 | 5 |
| Demokrat | 3 | 1 | 4 |
| PDIP | 2 | 1 | 3 |
| PAN | 3 | - | 3 |
| NASDEM | 2 | - | 2 |
| GERINDRA | 1 | - | 1 |
| HANURA | 1 | - | 1 |
| PBB | - | - | - |
| PPP | - | - | - |
| PKB | 1 | - | 1 |
| Jumlah / Total | 16 | 4 | 20 |

Sumber : Sekretariat Dewan Perwakilan Rakyat Daerah Kabupaten Kaimana

Source : Regional People's Representative Council Secretariat of Kaimana Regency

Tabel : 2.3.2 **Banyaknya Kegiatan DPRD di Kabupaten Kaimana, 2017-2018**
Table *Number of DPRD Activities of Kaimana Regency, 2017-2018*

| Kegiatan Activities | 2017 | 2018 |
|--------------------------------|-------------|-------------|
| (1) | (2) | (3) |
| 1. Rapat Paripurna Istimewa | 1 | 3 |
| 2. Rapat Paripurna | 23 | 26 |
| 3. Rapat Paripurna Khusus | 10 | 11 |
| 4. Rapat Panitia Musyawarah | 9 | 11 |
| 5. Rapat Panitia Khusus | 5 | 5 |
| 6. Rapat Panitia Anggaran | 9 | 10 |
| Jumlah / Total | 57 | 66 |

Sumber : *Sekretariat Dewan Perwakilan Rakyat Daerah Kabupaten Kaimana*
Source : *Regional People's Representative Council Secretariat of Kaimana Regency*

Tabel : 2.3.3 **Jumlah Keputusan DPRD Menurut Jenisnya dalam Wilayah Kabupaten Kaimana, 2017-2018**
Table : 2.3.3 *Number of DPRD Decisions by Type in Regions of Kaimana Regency, 2017-2018*

| Jenis Keputusan <i>Type of Decisions</i> | 2017 | 2018 |
|--|-------------|-------------|
| (1) | (2) | (3) |
| 1. Keputusan Bupati | - | - |
| 2. Keputusan Daerah | - | - |
| 3. Keputusan Dewan | 31 | 43 |
| 4. Keputusan Pimpinan Dewan | 14 | 18 |
| 5. Keputusan Bersama | - | - |
| a. Raperda APBD | 4 | 4 |
| b. Raperda Perubahan APBD | 3 | 3 |
| c. Raperda usul Pemerintah Daerah dan Usul Inisiatif | 6 | 3 |
| 6. Peraturan Daerah | - | - |
| Jumlah / Total | 58 | 71 |

Sumber : Sekretariat Dewan Perwakilan Rakyat Daerah Kabupaten Kaimana

Source : Regional People's Representative Council Secretariat of Kaimana Regency

Tabel : 2.4.1 **Realisasi Permohonan dan Penyelesaian Tanah di Badan Pertanahan Kabupaten Kaimana, 2018**
Realization of Land Application and Settlement at the Land Agency of Kaimana Regency, 2018

| Bulan <i>Month</i> | Permohonan <i>Application</i> | Penyelesaian <i>Settlement</i> | Penerimaan Biaya (Rp) <i>Receipt of Fees</i> |
|--------------------------------|---|--|--|
| (1) | (2) | (3) | (4) |
| Januari/ <i>January</i> | 59 | 59 | 6 641 327 |
| Februari/ <i>February</i> | 67 | 67 | 7 807 601 |
| Maret/ <i>March</i> | 98 | 98 | 12 056 929 |
| April/ <i>April</i> | 101 | 101 | 9 660 137 |
| Mei/ <i>May</i> | 64 | 64 | 10 410 899 |
| Juni/ <i>June</i> | 3 | 3 | 150 000 |
| Juli/ <i>July</i> | 83 | 83 | 11 691 450 |
| Agustus/ <i>August</i> | 84 | 84 | 7 487 883 |
| September/ <i>September</i> | 80 | 80 | 16 953 241 |
| Oktober/ <i>October</i> | 109 | 109 | 24 935 483 |
| November/ <i>November</i> | 105 | 105 | 15 350 897 |
| Desember/ <i>December</i> | 93 | 93 | 14 404 054 |
| Jumlah / Total | 946 | 946 | 137 549 901 |

Sumber : Kantor Pertanahan Kabupaten Kaimana

Source : National Land Board Office of Kaimana Regency

Tabel : 2.4.2 **Banyaknya Permohonan Penghapusan Sertifikat Hak Tanggungan /Roya di Badan Pertanahan Kabupaten Kaimana, 2018**
Number of Requests for the Elimination of Mortgage / Roya Certificates at the Land Agency of Kaimana Regency, 2018

| Bulan <i>Month</i> | Permo- honan Hak Tanggung- an <i>Requests for Receipt of Fees Mortgage</i> | Penerimaan Biaya (Rp) <i>Receipt of Fees</i> | Permo- honan Roya <i>Requests for Roya</i> | Penerimaan Biaya (Rp) <i>Receipt of Fees</i> |
|------------------------------|--|--|--|--|
| (1) | (2) | (3) | (4) | (5) |
| Januari/January | 5 | 700 000 | 12 | 600 000 |
| Februari/February | 5 | 400 000 | 7 | 450 000 |
| Maret/March | 9 | 750 000 | 13 | 950 000 |
| April/April | 6 | 2 900 000 | 7 | 400 000 |
| Mei/May | 8 | 3 000 000 | 9 | 700 000 |
| Juni/June | - | - | - | - |
| Juli/July | 9 | 600 000 | 12 | 650 000 |
| Agustus/August | 10 | 1 100 000 | 10 | 600 000 |
| September/September | 12 | 3 350 000 | 9 | 500 000 |
| Oktober/October | 23 | 1 600 000 | 13 | 750 000 |
| November/November | 12 | 1 050 000 | 14 | 750 000 |
| Desember/December | 8 | 550 000 | 6 | 300 000 |
| Jumlah / Total | 107 | 16 000 000 | 112 | 6 650 000 |

Sumber : Kantor Pertanahan Kabupaten Kaimana

Source : National Land Board Office of Kaimana Regency

Jumlah Permohonan atas Tanah yang Masuk dan yang Dapat Diselesaikan per Bulan di Badan Pertanahan Kabupaten Kaimana, Tahun 2018

Tabel : 2.4.3
Number of Application of Land Proprietorship which Received and Finished By Month at the Land Agency of Kaimana Regency, 2018

| Bulan Month | Jenis Hak Type of Right / Purpose | Permohonan yang Masuk | | Permohonan yang Diselesaikan Application Finished | |
|------------------------------------|--------------------------------------|-----------------------|-----------------------------------|--|-----------------------------------|
| | | Jumlah Total | Luas Area (m ²) | Jumlah Total | Luas Area (m ²) |
| (1) | (2) | (3) | (4) | (5) | (6) |
| Januari <i>January</i> | Hak Guna Bangunan | - | - | - | - |
| | Hak Milik | 4 | 5 178 | - | - |
| | Hak Pakai | - | - | - | - |
| Februari <i>February</i> | Hak Guna Bangunan | - | - | - | - |
| | Hak Milik | 2 | 1 667 | 4 | 5 178 |
| | Hak Pakai | - | - | - | - |
| Maret <i>March</i> | Hak Guna Bangunan | - | - | - | - |
| | Hak Milik | 1 | 2 415 | 9 | 4 757 |
| | Hak Pakai | - | - | - | - |
| April <i>April</i> | Hak Guna Bangunan | - | - | - | - |
| | Hak Milik | 1 | 179 | 1 | 2 415 |
| | Hak Pakai | - | - | - | - |
| Mei <i>May</i> | Hak Guna Bangunan | 1 | 7 681 | 1 | 7 681 |
| | Hak Milik | 1 | 801 | 1 | 179 |
| | Hak Pakai | - | - | - | - |
| Juni <i>June</i> | Hak Guna Bangunan | - | - | - | - |
| | Hak Milik | - | - | - | - |
| | Hak Pakai | - | - | - | - |

Lanjutan Tabel / Continued Table 2.4.3

| Bulan <i>Month</i> | Jenis Hak <i>Type of Right / Purpose</i> | Permohonan yang Masuk | | Permohonan yang Diselesaikan | |
|--------------------------------------|---|--------------------------|--|---------------------------------|---------------------------------------|
| | | Jumlah <i>Total</i> | Luas (m ²) <i>Area</i> | Jumlah <i>Total</i> | Luas (m ²) <i>Area</i> |
| (1) | (2) | (3) | (4) | (5) | (6) |
| Juli <i>July</i> | Hak Guna Bangunan | - | - | - | - |
| | Hak Milik | 2 | 3 727 | - | - |
| | Hak Pakai | - | - | - | - |
| Agustus <i>August</i> | Hak Guna Bangunan | 1 | 366 | - | - |
| | Hak Milik | 2 | 922 | 2 | 1 667 |
| | Hak Pakai | - | - | - | - |
| September <i>September</i> | Hak Guna Bangunan | - | - | - | - |
| | Hak Milik | - | - | 1 | 503 |
| | Hak Pakai | 1 | 36 804 | 1 | 36 800 |
| Oktober <i>October</i> | Hak Guna Bangunan | 3 | 47 480 | - | - |
| | Hak Milik | 6 | 3 250 | 1 | 595 |
| | Hak Pakai | 1 | 9 164 | - | - |
| November <i>November</i> | Hak Guna Bangunan | - | - | - | - |
| | Hak Milik | 4 | 6 746 | - | - |
| | Hak Pakai | 3 | 9 891 | 1 | 9 164 |
| Desember <i>December</i> | Hak Guna Bangunan | - | - | - | - |
| | Hak Milik | 2 | 2 726 | 5 | 4 265 |
| | Hak Pakai | 2 | 24 703 | 3 | 25 331 |
| Jumlah <i>Total</i> | 2018 | 37 | 163 700 | 30 | 98 535 |
| | 2017 | 97 | 557 559 | 95 | 552 807 |
| | 2016 | 29 | 42 060 | 29 | 42 060 |
| | 2015 | 34 | 26 436 | 34 | 26 436 |

Sumber : Kantor Pertanahan Kabupaten Kaimana

Source : National Land Board Office of Kaimana Regency

<https://kaimanakab.bps.go.id>

PENDUDUK DAN KETENAGAKERJAAN



30.894



27.510



25.214



746

RASIO
JENIS KELAMIN
1 | 2,30

TINGKAT
PENGANGGURAN
TERBUKA
2,87

<https://kaimanakab.bps.go.id>

PENJELASAN TEKNIS

TECHNICAL NOTE

1. Data kependudukan dapat diperoleh dari Sensus Penduduk. Survei Penduduk Antar Sensus (SUPAS) ataupun proyeksi penduduk. Sensus Penduduk dilakukan setiap sepuluh tahun sekali. Setelah Kemerdekaan Indonesia sensus penduduk telah dilaksanakan sebanyak enam kali yaitu tahun 1961, 1971, 1980, 1990, 2000 dan 2010. Sedangkan SUPAS dilaksanakan di antara 2 sensus. Di Indonesia SUPAS sudah pernah dilaksanakan lima kali yaitu 1976, 1985, 1995, 2005 dan 2015. Proyeksi dilakukan untuk memperoleh jumlah penduduk tiap tahun.
 2. Di dalam sensus penduduk, pencacahan dilakukan terhadap seluruh penduduk yang berdomisili di wilayah teritorial Indonesia termasuk warga negara asing kecuali anggota Korps Diplomatik beserta keluarganya. Berbeda dengan pelaksanaan sensus penduduk sebelumnya, Sensus Penduduk 2000 hanya melaksanakan metode pencacahan lengkap termasuk pula anggota rumah tangga Korps diplomatik RI yang tinggal di luar negeri.
 3. Sensus Penduduk 2010 dilakukan serentak di seluruh tanah air mulai tanggal 1-31 Mei 2010. Metode pengumpulan data dilakukan dengan wawancara antara petugas sensus
1. *Demographic data can be obtained from the Population Census, Intercensal Population Survey (SUPAS) or the population projection. Population Census conducted every ten years. After the independence of Indonesia, the population census has been conducted six times, namely in 1961, 1971, 1980, 1990, 2000 and 2010. While SUPAS held between the two censuses. In Indonesia SUPAS already been carried out five times, namely in 1976, 1985, 1995, 2005 and 2015. Projections made to obtain the number of people each year.*
 2. *In the population census, enumeration conducted on the entire population residing in the territory of Indonesia, including foreign nationals except the members of the Diplomatic Corps and their families. Unlike the previous census, the 2000 Population Census only carry out a full enumeration method also includes household members of the diplomatic Corps RI living abroad.*
 3. *The 2010 Population Census conducted simultaneously across the country starting on 1-31 May 2010. Data were collected by interviewing respondents in which the*

dengan responden. Cara pencacahan yang dipakai dalam sensus penduduk adalah kombinasi antara de jure dan de facto. Bagi penduduk yang bertempat tinggal tetap dipakai cara de jure, dicacah di mana mereka biasa tinggal, sedangkan untuk penduduk yang tidak bertempat tinggal tetap dicacah dengan cara de facto, yaitu dicacah di tempat dimana mereka ditemukan oleh petugas sensus, biasanya pada malam 'Hari Sensus'. Termasuk penduduk yang tidak bertempat tinggal tetap adalah tuna wisma, awak kapal berbendera Indonesia, penghuni perahu/ rumah apung, masyarakat terpencil/ terasing dan pengungsi. Bagi mereka yang mempunyai tempat tinggal tetap, tetapi sedang bertugas ke luar wilayah lebih dari enam bulan, tidak dicacah di tempat tinggalnya. Sebaliknya, seseorang atau keluarga menempati suatu bangunan belum mencapai enam bulan tetapi bermaksud menetap di sana dicacah di tempat tersebut.

4. **Penduduk** adalah semua orang yang berdomisili di suatu wilayah selama 6 bulan atau lebih dan atau mereka yang berdomisili kurang dari 6 bulan tetapi berniat menetap.
5. **Laju pertumbuhan penduduk** adalah angka yang menunjukkan persentase penambahan penduduk dalam jangka waktu tertentu.

combination of de jure and de facto approaches were applied De jure was applied to the permanent residents, while de facto was applied to non permanent residents. The permanent residents were enumerated in place where they normally live, the non permanent residents were enumerated where they were found by the enumerators, usually on the night of 'Census Day'. The non permanent residents include homeless people, ship crew, boat people, remote area community and internally displaced persons. For those who had permanent residence but had been away from their former home for six months or more were not enumerated in their permanent places. In contrast, someone or a family who moved to another place less than six months but intended to settle there, was enumerated in that place.

4. **Population** are all residents of the entire an area who have stayed for six months or longer, and those who live less than six months but intend to stay.
5. **The growth rate of population** is the number that show percentage of population growth within a specified period.

6. **Kepadatan penduduk** adalah rasio banyaknya penduduk per kilometer persegi.
6. **Population density** is ratio of population per square kilometer.
7. **Rasio Jenis Kelamin** adalah perbandingan antara jumlah penduduk laki-laki terhadap penduduk perempuan pada suatu daerah dan waktu tertentu. Biasanya dinyatakan dengan banyaknya penduduk laki-laki untuk 100 penduduk perempuan.
7. **Sex Ratio** is the ratio of the number of males to the number of females in a given area and time, usually expressed as the number of males for every 100 females.
8. **Laju Pertumbuhan Penduduk** adalah rata-rata tahunan laju perubahan jumlah penduduk di suatu daerah selama periode waktu tertentu.
8. **Average growth of population** is number that indicates the rate of population increase per year within a specified period.
9. **Komposisi penduduk** adalah pola persebaran penduduk menurut karakteristiknya, contoh: penduduk menurut kelompok umur, penduduk menurut jenis kelamin.
9. **Population compotition** is the pattern of population distribution by its characteristics, example: population by age group, population by sex
10. **Distribusi penduduk** adalah pola persebaran penduduk di suatu wilayah, baik berdasarkan batas-batas geografis maupun berdasarkan batas-batas administrasi pemerintahan.
10. **Population distribution** is the pattern of population distribution in an area, either by geographic boundaries or by government administrative boundaries.
11. **Rumah Tangga** adalah seseorang atau sekelompok orang yang memiliki sebagian atau seluruh bangunan fisik/sensus, dan biasanya tinggal bersama serta pengelolaan makanan dari satu dapur.
11. **Household** is an individual or a group of people living in a physical/census building unit or part of it and usually commit on a common provision for food and other essentials of living.

12. **Anggota Rumah Tangga** adalah semua orang yang biasanya bertempat tinggal di suatu rumah tangga, baik yang berada di rumah pada waktu pencacahan maupun yang sementara tidak ada.
12. **Household member** is a person who usually lives in a household regardless of their location at the time of enumeration.
13. **Rata-rata Anggota Rumah Tangga** adalah angka yang menunjukkan rata-rata jumlah anggota rumah tangga per rumah tangga.
13. **Average household size** is the average number of household members per household.
14. Sumber utama data ketenagakerjaan adalah Survei Angkatan Kerja Nasional (Sakernas). Survei ini khusus dirancang untuk mengumpulkan informasi/ data ketenagakerjaan. Pada beberapa survei sebelumnya, pengumpulan data ketenagakerjaan dipadukan dalam kegiatan lainnya, seperti Survei Sosial Ekonomi Nasional (Susenas), Sensus Penduduk (SP), dan Survei Penduduk Antar Sensus (SUPAS). Sakernas pertama kali diselenggarakan pada tahun 1976, kemudian dilanjutkan pada tahun 1977 dan 1978. Pada tahun 1986-1993, Sakernas diselenggarakan secara triwulanan di seluruh propinsi di Indonesia, baru sejak tahun 1994 hingga 2001, Sakernas dilaksanakan secara tahunan yaitu setiap bulan Agustus. Sejak tahun 2002-2004, di samping Sakernas tahunan dilakukan pula Sakernas Triwulanan. Sakernas Triwulanan ini dimaksudkan untuk
14. *The main source of employment data is the National Labour Force Survey (Sakernas). This survey is specifically designed to collect information on employment statistics. On some previous survey, collecting employment data are integrated into other activities, such as National Socioeconomic Survey (Susenas), Population Census (SP), and Intercensal Population Survey (SUPAS). Sakernas was first conducted in 1976, followed in 1977 and 1978. In 1986 to 1993, Sakernas held on a quarterly basis in all provinces in Indonesia, then from 1994 to 2001, NLFS conducted on an annual basis ie every August. Since 2002-2004, in addition to the annual Sakernas done anyway Sakernas Quarterly. Quarterly Sakernas is intended to*

memantau indikator ketenagakerjaan secara dini di Indonesia, yang mengacu pada KILM (the Key Indicators of the Labour Market) yang direkomendasikan oleh ILO (the International Labour Organization). Sejak tahun 2005 Sakernas dilaksanakan pengumpulan datanya secara semesteran pada bulan Februari (semester I) dan Agustus (semester II).

monitor early indicators of employment in Indonesia, which refers to the KILM (The Key Indicators of the Labour Market) recommended by ILO (the International Labour Organization). Since 2005 Sakernas data collection conducted biannually in February (the first half) and August (the second half).

15. Sejak Sakernas 2001, konsep status pekerjaan dan pengangguran mengalami perluasan dan penyempurnaan. Status pekerjaan yang pada Sakernas 2000 hanya 5 kategori, mulai tahun 2001 ditambahkan kategori baru yaitu pekerja bebas di pertanian dan pekerja bebas di non pertanian. Selain itu, dalam rangka menyesuaikan dengan konsep ILO, konsep pengangguran terbuka diperluas yaitu di samping mencakup penduduk yang aktif mencari pekerjaan, mencakup pula kelompok penduduk yang sedang mempersiapkan usaha/ pekerjaan baru, dan kelompok penduduk yang tidak mencari pekerjaan, karena merasa tidak mungkin mendapatkan pekerjaan serta kelompok penduduk yang tidak aktif mencari pekerjaan dengan alasan sudah mempunyai pekerjaan tetapi belum mulai bekerja.

15. Since 2001 Sakernas, the concept of employment status and unemployment was revised. The employment status, previously covered only 5 categories, but since 2001 two new categories of casual employee both in agriculture and in non agriculture sectors have been added. To adapt the ILO concept, the concept of open unemployment was also extended. Open unemployment now covers population who were looking for work, population who were establishing a new business/firm/ establishment, discouraged job seekers, and those who were not actively looking for work with the reason of already having job but not starting to work.

16. Hasil Sakernas semester I (Februari 2010) disajikan hanya sampai tingkat provinsi. Selanjutnya pada Sakernas semester II (Agustus 2010) disajikan sampai tingkat kabupaten/ kota, karena jumlah sampel yang besar. Inflation factor yang digunakan dalam penghitungan angka hasil Sakernas didasarkan pada total penduduk Indonesia dirinci menurut kelompok umur, provinsi dan daerah perkotaan dan pedesaan hasil proyeksi penduduk.
16. *The result of Sakernas for the first semester (February) of 2010 was presented at the province level, but the result of Sakernas for the second semester (August 2010) was published up to regency/ municipality level. The inflation factor was calculated on the basis of total population categorised by age group, province, and region (urban and rural).*
17. **Bekerja** adalah melakukan pekerjaan dengan maksud memperoleh atau membantu memperoleh pendapatan atau keuntungan dan lamanya bekerja paling sedikit satu jam secara terus menerus dalam seminggu yang lalu (termasuk pekerja keluarga tanpa upah).
17. **Working** means activity intended to earn income by doing work or helping to do work at least one hour continuously during the reference week (including unpaid family workers).
18. **Penduduk usia kerja** adalah penduduk yang berumur 15 tahun ke atas.
18. **Working age population** is persons of 15 years and over.
19. **Angkatan Kerja** adalah penduduk usia kerja yang bekerja atau mempunyai pekerjaan namun sementara tidak bekerja dan pengangguran.
19. **Labor Force** are the population of working age who work or have a job but were temporarily absent from work and unemployment.

20. **Bukan Angkatan Kerja** adalah penduduk usia kerja yang selama seminggu yang lalu hanya bersekolah, mengurus rumah tangga atau lainnya, serta tidak melakukan suatu kegiatan yang dapat dimasukkan dalam kategori bekerja.
21. **Lapangan usaha** adalah bidang kegiatan dari pekerjaan/tempat bekerja di mana seseorang bekerja. Klasifikasi lapangan usaha mengikuti Klasifikasi Baku Lapangan Usaha Indonesia (KBLI) dalam 1 digit.
22. **Status pekerjaan** adalah kedudukan seseorang dalam unit usaha/kegiatan dalam melakukan pekerjaan.
23. **Tingkat Partisipasi Angkatan Kerja** adalah perbandingan antara jumlah angkatan kerja terhadap jumlah penduduk usia kerja.
24. **Jumlah jam kerja seluruhnya** adalah jumlah jam kerja yang digunakan untuk bekerja (tidak termasuk jam kerja istirahat resmi dan jam kerja yang digunakan untuk hal-hal di luar pekerjaan).
21. ***Non Labor Force** are the population of working age who for the past week only in school, taking care of the household or the other, and does not perform an activity that can be included in the category of work.*
21. ***Industry** is field of a person's activity or establishment. The classification of industries follows the Indonesia Standard Industrial Classification (KBLI) in one digit.*
22. ***Employment status** is the status of a person at his place of work or establishment where he was employed.*
23. ***Labor Force Participation Rate** is the ratio between the total work force of working age population.*
24. ***Total working hours** is the total hours spent by an employee to perform all jobs (excluding the time used for other activities which are not classified as work).*

25. **Berusaha sendiri tanpa dibantu orang lain** adalah bekerja atau berusaha dengan menanggung risiko secara ekonomis, yaitu dengan tidak kembalinya ongkos produksi yang telah dikeluarkan dalam rangka usahanya tersebut, serta tidak menggunakan pekerja dibayar maupun pekerja tak dibayar, termasuk yang sifat pekerjaannya memerlukan teknologi atau keahlian khusus.
25. **Own-account worker** is a person who works at his own risk without assisted by paid per mount worker or unpaid worker include technical job or skill job.
26. **Berusaha dibantu buruh tidak tetap/ buruh tidak dibayar** adalah bekerja atau berusaha atas risiko sendiri, dan menggunakan buruh/pekerja tak dibayar dan atau buruh/pekerja tidak tetap.
26. **Employer assisted by temporary workers/unpaid worker** is a person who works at his own risk and assisted by temporary worker/unpaid worker.
27. **Berusaha dibantu buruh tetap/ buruh dibayar** adalah berusaha atas risiko sendiri dan mempekerjakan paling sedikit satu orang buruh/pekerja tetap yang dibayar.
27. **Employer assisted by permanent workers/paid workers** is a person who does his business at her/his own risk at least one assisted by paid permanent worker.
28. **Buruh/karyawan/pegawai** adalah seseorang yang bekerja pada orang lain atau instansi/kantor/ perusahaan secara tetap dengan menerima upah/gaji baik berupa uang maupun barang. Buruh yang tidak mempunyai majikan tetap, tidak digolongkan sebagai buruh/karyawan, tetapi sebagai pekerja bebas. Seseorang dianggap memiliki1 (satu) majikan (orang/rumah tangga) yang sama dalam sebulan
28. **Employee** is a person who work permanently for other people or institution/office/ company and gains some money/cash or goods as wage/salary. Labor who have no permanent employer is not categorized as a laborer/ worker/employee but casual worker. A laborers in general is considered to have a permanent employer if he has the same employer during the past month,

terakhir, khusus pada sektor bangunan batasannya tiga bulan. Apabila majikannya instansi/ lembaga, boleh lebih dari satu.

particularly for building construction sector is 3 months. If the employer is an institution, more than 1 (one) employer is allowed.

29. **Pekerja bebas** adalah seseorang yang bekerja pada orang lain/ majikan/institusi yang tidak tetap (lebih dari 1 majikan dalam sebulan terakhir) di usaha pertanian baik berupa usaha rumah tangga maupun bukan usaha rumah tangga, ataupun di nonpertanian atas dasar balas jasa dengan menerima upah atau imbalan baik berupa uang maupun barang, dan baik dengan sistem pembayaran harian maupun borongan.

29. **Casual employee** is a person who does not work permanently for other people/employer/ institution (more than 1 employer during the last 1 month) in agricultural sector, either home industry or not home industry, or in non-agricultural sector based on remuneration paid with money or goods, and based on daily or contact payment system.

30. **Pekerja tak dibayar** adalah seseorang yang bekerja membantu usaha untuk memperoleh penghasilan/ keuntungan yang dilakukan oleh salah seorang anggota rumah tangga atau bukan anggota rumah tangga tanpa mendapat upah/gaji baik berupa uang maupun barang.

30. **Unpaid worker** is a person who intended to work without pay either with money or good, in an establishment run by other members of the family, relative or neighbour.

31. **Tingkat Pengangguran Terbuka** adalah perbandingan antara jumlah pengangguran terbuka terhadap jumlah angkatan kerja.

31. **Unemployment rate** is the ratio between the number of open unemployment to total labor force.

32. **Pengangguran Terbuka** adalah penduduk usia kerja yang sedang mempersiapkan usaha atau yang telah bekerja tapi dalam seminggu

32. **Unemployment** is the population of working age who are preparing the business or who have worked but a week

yang lalu sementara tidak bekerja, misal karena sakit, cuti, dan sebagainya.

ago while it does not work, eg due to illness, vacation, and so forth.

33. **Mencari pekerjaan** adalah mereka yang tidak mempunyai pekerjaan, tetapi sedang mencari pekerjaan selama seminggu yang lalu.
33. ***Looking for a job*** are those who are not employed , but looking for work during the past week.
34. **Merasa tidak mungkin mendapatkan pekerjaan** adalah alasan bagi mereka yang berkali-kali mencari pekerjaan tetapi tidak berhasil mendapatkan pekerjaan sehingga merasa tidak mungkin mendapat pekerjaan yang diinginkan. Atau mereka yang merasa karena keadaan situasi/ kondisi/ iklim/ musim menyebabkan tidak mungkin mendapatkan pekerjaan yang diinginkan.
34. ***Find it impossible to get a job*** is the reason for those who repeatedly look for a job but could not get a job so thought it is impossible to get the desired job. Or those who think the situation/ condition/ climate/ season has made it impossible to get the desired job.
35. **Sudah diterima bekerja, tapi belum mulai bekerja** adalah mereka yang tidak mencari pekerjaan/ mempersiapkan usaha karena sudah diterima bekerja, tapi pada saat pencacahan belum mulai bekerja.
35. ***Already accepted for a job, but have not started the work*** are those who are not looking for a job/ prepare the business because they have been accepted for a job, but at the time of enumeration not yet working.

ULASAN

DESCRIPTIONS

Kependudukan

Penduduk Kabupaten Kaimana berdasarkan hasil proyeksi sebanyak 58.404 jiwa yang terdiri atas 30.894 jiwa laki-laki dan 27.510 jiwa perempuan. Dibandingkan dengan proyeksi penduduk tahun 2017, penduduk Kabupaten Kaimana mengalami pertumbuhan sebesar 2,68 persen. Sementara itu besarnya angka rasio jenis kelamin tahun 2018 penduduk laki-laki terhadap penduduk perempuan sebesar 112,3 persen.

Kepadatan penduduk Kabupaten Kaimana tahun 2018 mencapai 3,16 jiwa/km² dengan rata-rata jumlah penduduk per rumah tangga 4 sampai 5 orang. Kepadatan Penduduk di 7 distrik berpusat pada satu distrik sedangkan distrik lainnya masih kurang. Kepadatan penduduk tertinggi terletak di Distrik Kaimana dengan kepadatan sebesar 18,49 jiwa/km² dan terendah di Distrik Yamor sebesar 0,58 jiwa/km².

Population

Population of Kaimana Regency based on projection calculation was 58.404, in which 30.894 were male while 27.510 were female. Compared with projection calculation in 2017, population of Kaimana Regency has increased for about 2,68 percent. Meanwhile, the number of sex ratio between male and female population in 2018 was 112,3 percent.

The population density of Kaimana Regency in 2018 has reached to 3,16 per km² with the average of 4 to 5 members in each household. The population density in 7 subdistricts is centered on one subdistrict while the other subdistricts are still lacking. The highest population density is in the subdistrict of Kaimana with a population density of 18,49 per km², and the lowest population density is in the subdistrict of Yamor with a population density of 0,58 per km².

Ketenagakerjaan

Jumlah angkatan kerja Kabupaten Kaimana tahun 2018 adalah sebanyak 25.960 jiwa yang terdiri dari 16.689 laki-laki dan 9.271 perempuan. Dari jumlah tersebut 2,87 persennya adalah pengangguran.

Sedangkan jumlah bukan angkatan kerja sebesar 14.657 jiwa yang terdiri dari orang yang masih sekolah sebesar 4.165, mengurus rumah tangga sebesar 9.706 dan lainnya sebesar 786. Sehingga tingkat partisipasi angkatan kerja Kabupaten Kaimana adalah sebesar 63,91 persen.

Dilihat dari karakteristik pendidikan tertinggi yang ditamatkan, jumlah angkatan kerja terbanyak adalah lulusan SD yaitu 6.107 jiwa, dan jumlah angkatan kerja paling sedikit adalah orang yang tidak/belum pernah sekolah, yaitu 82 jiwa. Hal ini juga berbanding lurus dengan tingkat bekerja. Sementara itu, jumlah pengangguran terbuka lulusan SMA adalah yang terbanyak dan pengangguran terbuka lulusan SMP adalah yang paling sedikit.

Jika dilihat dari karakteristik usia dan jenis lapangan pekerjaan angkatan kerja yang bekerja, jumlah terbanyak berada pada usia 30-34 tahun dan bekerja pada jenis lapangan pekerjaan pertanian, kehutanan dan perikanan.

Labor Force

The labor force of Kaimana Regency in 2018 was 25.960, in which 16.689 were male while the other 9.271 were female. 2,87 percent of total are unemployed.

Meanwhile, the number of non-labor force was 14.657, which consists of people who's attending school was 4.165, house keeping was 9.706 and others was 786. Thus, the labor force participation rate in Kaimana Regency was 63,91 percent.

Judging from the characteristics of the highest educational attainment, the highest total labor force is a primary school graduates with 6.107 inhabitants of total, and the least amount of labor force are no schooling person, which is 82 people. It is also directly proportional to the rate of working. Meanwhile, the highest total unemployment is the high school graduates and the least total of unemployment are the junior high school graduates.

Judging from the characteristics of the age and type of employment of the labor force that works, the highest number are at the age of 30-34 years and work on certain types of agriculture, forestry and fisheries.

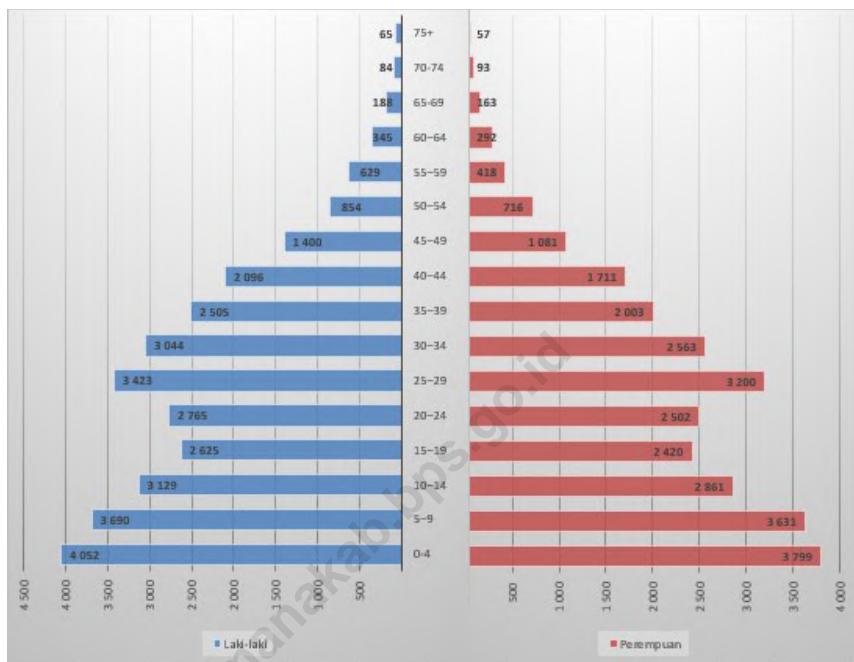
Pekerja Kabupaten Kaimana menurut status pekerjaan utamanya terdiri 9.384 jiwa adalah buruh/karyawan/pegawai, 5.268 jiwa adalah pekerja keluarga/tak dibayar, 5.065 berusaha dibantu buruh tidak di bayar, 4.492 jiwa berusaha sendiri, dan yang terkecil adalah pekerja bebas di pertanian.

Kategori pengangguran ada empat, namun pengangguran di Kabupaten Kaimana tahun 2018 hanya terdapat dua kategori, yaitu mencari pekerjaan dan merasa tidak mungkin mendapatkan pekerjaan. Jumlah kategori pengangguran yang mencari pekerjaan adalah 684 jiwa, sedangkan yang merasa tidak mungkin mendapatkan pekerjaan ada 62 jiwa.

Workers in Kaimana Regency by the status of their main job consists of 9.384 employees, 5.268 family worker/unpaid worker, 5.065 employer assisted by temporary worker/unpaid worker, 4.492 on account workers, and the least is the casual employee in agriculture.

There are four categories of unemployment, but unemployment in Kaimana Regency in 2018 there are only two categories, those are looking for work and hopeless of job. The number of unemployed categories looking for work is 684 people, while 62 people is hopeless job.

Gambar 3.1 Piramida Penduduk Kabupaten Kaimana, 2018
Figure 3.1 The Pyramid of Kaimana Regency, 2018



Tabel 3.1.1 Jumlah Penduduk dan Laju Pertumbuhan Penduduk Menurut Distrik di Kabupaten Kaimana, 2018
Population and Population Growth Rate by Subdistrict in Kaimana Regency, 2018

| Distrik Subdistrict | Jumlah Penduduk Population | | | Laju Pertumbuhan Penduduk per Tahun Annual Population Growth Rate (%) | |
|------------------------------|-------------------------------|---------------|---------------|--|-------------|
| | 2010 | 2017 | 2018 | 2010-2017 | 2010-2018 |
| (1) | (2) | (3) | (4) | (5) | (6) |
| Buruway | 3 500 | 4 154 | 4 245 | 2,48 | 2,44 |
| Teluk Arguni | 3 530 | 4 190 | 4 282 | 2,48 | 2,44 |
| Arguni Bawah | 2 384 | 2 831 | 2 893 | 2,49 | 2,45 |
| Kaimana | 29 593 | 37 571 | 38 728 | 3,47 | 3,42 |
| Kambrau | 2 216 | 2 419 | 2 446 | 1,26 | 1,24 |
| Teluk Etna | 3 107 | 3 533 | 3 591 | 1,85 | 1,83 |
| Yamor | 1 919 | 2 184 | 2 219 | 1,87 | 1,83 |
| Kabupaten Kaimana | 46 249 | 56 882 | 58 404 | 3,00 | 2,96 |

Kaimana Regency

Sumber : BPS Kabupaten Kaimana

Source : BPS—Statistics of Kaimana Regency

Tabel 3.1.2 Jumlah Penduduk dan Rasio Jenis Kelamin Menurut Distrik di Kabupaten Kaimana, 2018
Population and Sex Ratio by Subdistrict in Kaimana Regency, 2018

| Distrik Subdistrict | Jenis Kelamin Sex | | | Rasio Jenis Kelamin Sex Ratio |
|--|----------------------|---------------------|-----------------|-------------------------------------|
| | Laki-laki Male | Perempuan Female | Jumlah Total | |
| (1) | (2) | (3) | (4) | (5) |
| Buruway | 2 254 | 1 991 | 4 245 | 113,21 |
| Teluk Arguni | 2 145 | 2 137 | 4 282 | 100,37 |
| Arguni Bawah | 1 458 | 1 435 | 2 893 | 101,60 |
| Kaimana | 20 476 | 18 252 | 38 728 | 112,18 |
| Kambrau | 1 343 | 1 103 | 2 446 | 121,76 |
| Teluk Etna | 1 907 | 1 684 | 3 591 | 113,24 |
| Yamor | 1 311 | 908 | 2 219 | 144,38 |
| Kabupaten Kaimana <i>Kaimana Regency</i> | 30 894 | 27 510 | 58 404 | 112,30 |

Sumber : BPS Kabupaten Kaimana

Source : BPS—Statistics of Kaimana Regency

Tabel 3.1.3 **Distribusi dan Kepadatan Penduduk Menurut Distrik di Kabupaten Kaimana, 2018**
Population Distribution and Density by Subdistrict in Kaimana Regency, 2018

| Distrik <i>Subdistrict</i> | Presentase Penduduk <i>Percentage of Total Population</i> | Kepadatan Penduduk per km² <i>Population Density per sq.km</i> |
|--|---|---|
| (1) | (2) | (3) |
| Buruway | 7,27 | 1,60 |
| Teluk Arguni | 7,33 | 1,42 |
| Arguni Bawah | 4,95 | 1,45 |
| Kaimana | 66,31 | 18,49 |
| Kambrau | 4,19 | 3,24 |
| Teluk Etna | 6,15 | 0,86 |
| Yamor | 3,80 | 0,58 |
| Kabupaten Kaimana <i>Kaimana Regency</i> | 100,00 | 3,16 |

Sumber : BPS Kabupaten Kaimana

Source : BPS—Statistics of Kaimana Regency

Tabel 3.1.4 Jumlah Penduduk Menurut Kelompok Umur dan Jenis Kelamin di Kabupaten Kaimana, 2017-2018
Population of Kaimana Regency by Age Group and Sex, 2017-2018

| Kelompok Umur Age Group | Laki-Laki Male | | Perempuan Female | | Laki-Laki + Perempuan Male + Female | |
|----------------------------|-------------------|---------------|---------------------|---------------|--|---------------|
| | 2017 | 2018 | 2017 | 2018 | 2017 | 2018 |
| (1) | (2) | (3) | (4) | (5) | (6) | (7) |
| 0-4 | 3 969 | 4 052 | 3 679 | 3 799 | 7 648 | 7 851 |
| 5-9 | 3 625 | 3 690 | 3 511 | 3 631 | 7 136 | 7 321 |
| 10-14 | 3 067 | 3 129 | 2 769 | 2 861 | 5 836 | 5 990 |
| 15-19 | 2 568 | 2 625 | 2 339 | 2 420 | 4 907 | 5 045 |
| 20-24 | 2 705 | 2 765 | 2 421 | 2 502 | 5 126 | 5 267 |
| 25-29 | 3 352 | 3 423 | 3 096 | 3 200 | 6 448 | 6 623 |
| 30-34 | 2 979 | 3 044 | 2 481 | 2 563 | 5 460 | 5 607 |
| 35-39 | 2 450 | 2 505 | 1 940 | 2 003 | 4 390 | 4 508 |
| 40-44 | 2 056 | 2 096 | 1 654 | 1 711 | 3 710 | 3 807 |
| 45-49 | 1 369 | 1 400 | 1 047 | 1 081 | 2 416 | 2 481 |
| 50-54 | 834 | 854 | 695 | 716 | 1 529 | 1 570 |
| 55-59 | 616 | 629 | 404 | 418 | 1 020 | 1 047 |
| 60-64 | 339 | 345 | 283 | 292 | 622 | 637 |
| 65-69 | 182 | 188 | 159 | 163 | 341 | 351 |
| 70-74 | 84 | 84 | 90 | 93 | 174 | 177 |
| 75+ | 63 | 65 | 56 | 57 | 119 | 122 |
| Jumlah/Total | 30 258 | 30 894 | 26 624 | 27 510 | 56 882 | 58 404 |

Sumber : BPS Kabupaten Kaimana

Source : BPS—Statistics of Kaimana Regency

Tabel : 3.1.5 Jumlah Penduduk, Rumah Tangga, dan Rata-rata Banyaknya Anggota Rumah Tangga Menurut Distrik di Kabupaten Kaimana, 2018
Number of Population, Households and Average of Household Members by Subdistrict in Kaimana Regency, 2018

| Distrik <i>Subdistrict</i> | Penduduk <i>Population</i> | Rumah Tangga <i>Households</i> | Rata-rata Banyaknya ART (Jiwa/Rmt) <i>Average of Households Members</i> | |
|--------------------------------|-------------------------------|-----------------------------------|---|-------------|
| (1) | (2) | (3) | (4) | |
| Buruway | 4 245 | 907 | 4,68 | |
| Teluk Arguni | 4 282 | 1 026 | 4,17 | |
| Arguni Bawah | 2 893 | 659 | 4,39 | |
| Kaimana | 38 728 | 8 455 | 4,58 | |
| Kambrau | 2 446 | 596 | 4,10 | |
| Teluk Etna | 3 591 | 1 115 | 3,22 | |
| Yamor | 2 219 | 439 | 5,05 | |
| Jumlah <i>Total</i> | 2018 | 58 404 | 13 197 | 4,43 |

Sumber : BPS Kabupaten Kaimana

Source : BPS—Statistics of Kaimana Regency

Tabel : 3.1.6 Jumlah Penduduk Dirinci Menurut Kelompok Umur dan Jenis Kelamin di Distrik Buruway, 2018
Table : 3.1.6 Number of Population by Age Group and Sex in Buruway Subdistrict, 2018

| Kelompok Umur <i>Age Group</i> | Laki-laki <i>Male</i> | Perempuan <i>Female</i> | Jumlah <i>Total</i> |
|-----------------------------------|--------------------------|----------------------------|------------------------|
| (1) | (2) | (3) | (4) |
| 0 – 4 | 337 | 308 | 645 |
| 5 - 9 | 305 | 301 | 606 |
| 10 – 14 | 249 | 230 | 479 |
| 15 - 19 | 211 | 129 | 340 |
| 20 - 24 | 173 | 179 | 352 |
| 25 - 29 | 192 | 194 | 386 |
| 30 - 34 | 189 | 162 | 351 |
| 35 - 39 | 151 | 112 | 263 |
| 40 - 44 | 153 | 139 | 292 |
| 45 - 49 | 136 | 96 | 232 |
| 50 - 54 | 60 | 70 | 130 |
| 55 - 59 | 45 | 25 | 70 |
| 60 - 64 | 31 | 20 | 51 |
| 65 - 69 | 13 | 20 | 33 |
| 70 - 74 | 3 | 5 | 8 |
| 75 + | 6 | 1 | 7 |
| Jumlah Total | 2 254 | 1 991 | 4 245 |

Sumber : BPS Kabupaten Kaimana

Source : BPS—Statistics of Kaimana Regency

Tabel : 3.1.7
Jumlah Penduduk Dirinci Menurut Kelompok Umur dan Jenis Kelamin di Distrik Teluk Arguni, 2018
Number of Population by Age Group and Sex in Teluk Arguni Subdistrict, 2018

| Kelompok Umur <i>Age Group</i> | Laki-laki <i>Male</i> | Perempuan <i>Female</i> | Jumlah <i>Total</i> |
|--|---------------------------------|-----------------------------------|-------------------------------|
| (1) | (2) | (3) | (4) |
| 0 – 4 | 301 | 302 | 603 |
| 5 - 9 | 324 | 325 | 649 |
| 10 – 14 | 284 | 257 | 541 |
| 15 - 19 | 163 | 161 | 324 |
| 20 - 24 | 136 | 182 | 318 |
| 25 - 29 | 186 | 200 | 386 |
| 30 - 34 | 173 | 182 | 355 |
| 35 - 39 | 172 | 142 | 314 |
| 40 - 44 | 146 | 145 | 291 |
| 45 - 49 | 89 | 92 | 181 |
| 50 - 54 | 72 | 58 | 130 |
| 55 - 59 | 39 | 45 | 84 |
| 60 - 64 | 29 | 23 | 52 |
| 65 - 69 | 18 | 11 | 29 |
| 70 - 74 | 7 | 5 | 12 |
| 75 + | 6 | 7 | 13 |
| Jumlah Total <i>Total</i> | 2 145 | 2 137 | 4 282 |

Sumber : BPS Kabupaten Kaimana

Source : BPS—Statistics of Kaimana Regency

Jumlah Penduduk Dirinci Menurut Kelompok Umur dan Jenis Kelamin di Distrik Arguni Bawah, 2018
Tabel : 3.1.8
Table : Number of Population by Age Group and Sex in Arguni Bawah Subdistrict, 2018

| Kelompok Umur <i>Age Group</i> | Laki-laki <i>Male</i> | Perempuan <i>Female</i> | Jumlah <i>Total</i> | |
|-------------------------------------|--------------------------|----------------------------|------------------------|--------------|
| (1) | (2) | (3) | (4) | |
| 0 – 4 | 257 | 242 | 499 | |
| 5 - 9 | 240 | 252 | 492 | |
| 10 – 14 | 164 | 156 | 320 | |
| 15 - 19 | 101 | 90 | 191 | |
| 20 - 24 | 85 | 96 | 181 | |
| 25 - 29 | 95 | 143 | 238 | |
| 30 - 34 | 107 | 108 | 215 | |
| 35 - 39 | 118 | 109 | 227 | |
| 40 - 44 | 85 | 76 | 161 | |
| 45 - 49 | 65 | 43 | 108 | |
| 50 - 54 | 58 | 48 | 106 | |
| 55 - 59 | 35 | 33 | 68 | |
| 60 - 64 | 18 | 18 | 36 | |
| 65 - 69 | 17 | 12 | 29 | |
| 70 - 74 | 6 | 4 | 10 | |
| 75 + | 7 | 5 | 12 | |
| Jumlah Total <i>Total</i> | 2018 | 1 458 | 1 435 | 2 893 |

Sumber : BPS Kabupaten Kaimana

Source : BPS—Statistics of Kaimana Regency

Tabel : 3.1.9 Jumlah Penduduk Dirinci Menurut Kelompok Umur dan Jenis Kelamin di Distrik Kaimana, 2018
Number of Population by Age Group and Sex in Kaimana Subdistrict, 2018

| Kelompok Umur <i>Age Group</i> | Laki-laki <i>Male</i> | Perempuan <i>Female</i> | Jumlah <i>Total</i> |
|-----------------------------------|--------------------------|----------------------------|------------------------|
| (1) | (2) | (3) | (4) |
| 0 – 4 | 2 537 | 2 431 | 4 968 |
| 5 - 9 | 2 247 | 2 229 | 4 476 |
| 10 – 14 | 1 988 | 1 814 | 3 802 |
| 15 - 19 | 1 865 | 1 791 | 3 656 |
| 20 - 24 | 2 015 | 1 742 | 3 757 |
| 25 - 29 | 2 449 | 2 233 | 4 682 |
| 30 - 34 | 2 077 | 1 733 | 3 810 |
| 35 - 39 | 1 660 | 1 346 | 3 006 |
| 40 - 44 | 1 351 | 1 128 | 2 479 |
| 45 - 49 | 904 | 698 | 1 602 |
| 50 - 54 | 540 | 466 | 1 006 |
| 55 - 59 | 425 | 257 | 682 |
| 60 - 64 | 217 | 183 | 400 |
| 65 - 69 | 108 | 95 | 203 |
| 70 - 74 | 56 | 64 | 120 |
| 75 + | 37 | 42 | 79 |
| Jumlah <i>Total</i> | 20 476 | 18 252 | 38 728 |

Sumber : BPS Kabupaten Kaimana

Source : BPS—Statistics of Kaimana Regency

Tabel : 3.1.10 Jumlah Penduduk Dirinci Menurut Kelompok Umur dan Jenis Kelamin di Distrik Kambrau, 2018
Table : 3.1.10 Number of Population by Age Group and Sex in Kambrau Subdistrict, 2018

| Kelompok Umur <i>Age Group</i> | Laki-laki <i>Male</i> | Perempuan <i>Female</i> | Jumlah <i>Total</i> | |
|-----------------------------------|--------------------------|----------------------------|------------------------|--------------|
| (1) | (2) | (3) | (4) | |
| 0 – 4 | 194 | 192 | 386 | |
| 5 - 9 | 175 | 165 | 340 | |
| 10 – 14 | 175 | 125 | 300 | |
| 15 - 19 | 79 | 68 | 147 | |
| 20 - 24 | 99 | 80 | 179 | |
| 25 - 29 | 128 | 97 | 225 | |
| 30 - 34 | 104 | 75 | 179 | |
| 35 - 39 | 106 | 67 | 173 | |
| 40 - 44 | 108 | 74 | 182 | |
| 45 - 49 | 57 | 56 | 113 | |
| 50 - 54 | 44 | 40 | 84 | |
| 55 - 59 | 30 | 25 | 55 | |
| 60 - 64 | 17 | 16 | 33 | |
| 65 - 69 | 15 | 13 | 28 | |
| 70 - 74 | 6 | 8 | 14 | |
| 75 + | 6 | 2 | 8 | |
| Jumlah <i>Total</i> | 2018 | 1 343 | 1 103 | 2 446 |

Sumber : BPS Kabupaten Kaimana

Source : BPS—Statistics of Kaimana Regency

Tabel : 3.1.11 Jumlah Penduduk Dirinci Menurut Kelompok Umur dan Jenis Kelamin di Distrik Teluk Etna, 2018
Table : 3.1.11 Number of Population by Age Group and Sex in Teluk Etna Sub-district, 2018

| Kelompok Umur <i>Age Group</i> | Laki-laki <i>Male</i> | Perempuan <i>Female</i> | Jumlah <i>Total</i> | |
|-----------------------------------|--------------------------|----------------------------|------------------------|--------------|
| (1) | (2) | (3) | (4) | |
| 0 – 4 | 288 | 227 | 515 | |
| 5 - 9 | 233 | 224 | 457 | |
| 10 – 14 | 139 | 171 | 310 | |
| 15 - 19 | 112 | 108 | 220 | |
| 20 - 24 | 157 | 133 | 290 | |
| 25 - 29 | 207 | 225 | 432 | |
| 30 - 34 | 271 | 218 | 489 | |
| 35 - 39 | 175 | 153 | 328 | |
| 40 - 44 | 136 | 96 | 232 | |
| 45 - 49 | 79 | 54 | 133 | |
| 50 - 54 | 47 | 21 | 68 | |
| 55 - 59 | 26 | 19 | 45 | |
| 60 - 64 | 20 | 23 | 43 | |
| 65 - 69 | 14 | 6 | 20 | |
| 70 - 74 | 2 | 6 | 8 | |
| 75 + | 1 | - | 1 | |
| Jumlah <i>Total</i> | 2018 | 1 907 | 1 684 | 3 591 |

Sumber : BPS Kabupaten Kaimana

Source : BPS—Statistics of Kaimana Regency

Tabel : 3.1.12 Jumlah Penduduk Dirinci Menurut Kelompok Umur dan Jenis Kelamin di Distrik Yamor, 2018
Table : 3.1.12 Number of Population by Age Group and Sex in Yamor Subdistrict, 2018

| Kelompok Umur <i>Age Group</i> | Laki-laki <i>Male</i> | Perempuan <i>Female</i> | Jumlah <i>Total</i> | |
|-----------------------------------|--------------------------|----------------------------|------------------------|--------------|
| (1) | (2) | (3) | (4) | |
| 0 - 4 | 138 | 97 | 235 | |
| 5 - 9 | 166 | 135 | 301 | |
| 10 - 14 | 130 | 108 | 238 | |
| 15 - 19 | 94 | 73 | 167 | |
| 20 - 24 | 100 | 90 | 190 | |
| 25 - 29 | 166 | 108 | 274 | |
| 30 - 34 | 123 | 85 | 208 | |
| 35 - 39 | 123 | 74 | 197 | |
| 40 - 44 | 117 | 53 | 170 | |
| 45 - 49 | 70 | 42 | 112 | |
| 50 - 54 | 33 | 13 | 46 | |
| 55 - 59 | 29 | 14 | 43 | |
| 60 - 64 | 13 | 9 | 22 | |
| 65 - 69 | 3 | 6 | 9 | |
| 70 - 74 | 4 | 1 | 5 | |
| 75 + | 2 | - | 2 | |
| Jumlah <i>Total</i> | 2018 | 1 311 | 908 | 2 219 |

Sumber : BPS Kabupaten Kaimana

Source : BPS—Statistics of Kaimana Regency

Tabel 3.2.1 Jumlah Penduduk Berumur 15 Tahun Keatas Menurut Jenis Kegiatan Selama Seminggu yang Lalu dan Jenis Kelamin di Kabupaten Kaimana, 2018
Population Aged 15 Years and Over by Type of Activity During The Previous Week and Sex in Kaimana Regency, 2018

| Kegiatan Utama <i>Main Activity</i> | Jenis Kelamin/Sex | | |
|---|--------------------------|----------------------------|------------------------|
| | Laki-laki <i>Male</i> | Perempuan <i>Female</i> | Jumlah <i>Total</i> |
| (1) | (2) | (3) | (4) |
| Angkatan Kerja/<i>Economically Active</i> | 16 689 | 9 271 | 25 960 |
| Bekerja/ <i>Working</i> | 16 240 | 8 974 | 25 214 |
| Pengangguran Terbuka/ <i>Unemployment</i> | 449 | 297 | 746 |
| Bukan Angkatan Kerja <i>Economically Inactive</i> | 4 616 | 10 041 | 14 657 |
| Sekolah/ <i>Attending School</i> | 1 978 | 2 187 | 4 165 |
| Mengurus Rumah Tangga/ <i>Housekeeping</i> | 2 045 | 7 661 | 9 706 |
| Lainnya/ <i>Others</i> | 593 | 193 | 786 |
| Jumlah/ <i>Total</i> | 21 305 | 19 312 | 40 617 |
| Tingkat Partisipasi Angkatan Kerja / <i>Economically Active Participation Rate</i> | 78.33% | 48.01% | 63.91% |
| Tingkat Pengangguran <i>Unemployment Rate</i> | 2.69% | 3.20% | 2.87% |
| % Bekerja terhadap Angkatan Kerja | 97.31% | 96.80% | 97.13% |

Sumber : BPS Kabupaten Kaimana

Source : BPS—Statistics of Kaimana Regency

Jumlah Penduduk Berumur 15 Tahun Ke Atas Yang Termasuk Angkatan Kerja Menurut Pendidikan Tertinggi yang Ditamatkan di Kabupaten Kaimana, 2018

Tabel 3.2.2 *Population Aged 15 Years and Over Who are in Labour by Educational Attainment in Kaimana Regency, 2018*

| Pendidikan Tertinggi yang Ditamatkan <i>Educational Attainment</i> | Angkatan Kerja/ <i>Economically Active</i> | | |
|--|--|---|------------------------|
| | Bekerja <i>Working</i> | Pengangguran Terbuka <i>Unemployment</i> | Jumlah <i>Total</i> |
| (1) | (2) | (3) | (4) |
| Tidak/Belum Pernah Sekolah <i>No Schooling</i> | 82 | - | 82 |
| Tidak/Belum Tamat SD <i>Not Yet Completed Primary School</i> | 4 700 | - | 4 700 |
| Sekolah Dasar <i>Primary School</i> | 6 007 | 100 | 6 107 |
| Sekolah Menengah Pertama <i>Junior High School</i> | 3 852 | 62 | 3 914 |
| Sekolah Menengah Atas <i>Senior High School</i> | 5 036 | 114 | 5 150 |
| Sekolah Menengah Atas Kejuruan <i>Vocational Senior High School</i> | 2 154 | 304 | 2 458 |
| Diploma I/II/III / Akademi <i>Diploma I/II/III / Academy</i> | 407 | - | 407 |
| Diploma IV/S1 <i>Diploma IV/S1</i> | 789 | - | 789 |
| Universitas <i>University</i> | 2 187 | 166 | 2 353 |
| Jumlah/Total | 25 214 | 746 | 25 960 |

Sumber : BPS Kabupaten Kaimana

Source : BPS—Statistics of Kaimana Regency

Tabel 3.2.3 Jumlah Penduduk Berumur 15 Tahun Keatas yang Bekerja Selama Seminggu yang Lalu Menurut Kelompok Umur dan Jenis Kelamin di Kabupaten Kaimana, 2018
Population Aged 15 Years and Over Who Worked During the Previous Week by Age Group and Sex in Kaimana Regency, 2018

| Kelompok Umur <i>Age Group</i> | Jenis Kelamin/Sex | | |
|-----------------------------------|--------------------------|----------------------------|------------------------|
| | Laki-laki <i>Male</i> | Perempuan <i>Female</i> | Jumlah <i>Total</i> |
| (1) | (2) | (3) | (4) |
| 15 - 19 | 408 | 372 | 780 |
| 20 - 24 | 1 465 | 812 | 2 277 |
| 25 - 29 | 2 768 | 1 284 | 4 052 |
| 30 - 34 | 2 708 | 1 813 | 4 521 |
| 35 - 39 | 2 550 | 1 112 | 3 662 |
| 40 - 44 | 2 283 | 771 | 3 054 |
| 45 - 49 | 1 817 | 893 | 2 710 |
| 50 - 54 | 1 235 | 754 | 1 989 |
| 55 - 59 | 384 | 510 | 894 |
| 60 - 64 | 407 | 427 | 834 |
| 65+ | 215 | 226 | 441 |
| Jumlah/Total | 16 240 | 8 974 | 25 214 |

Sumber : BPS Kabupaten Kaimana

Source : BPS—Statistics of Kaimana Regency

Jumlah Penduduk Berumur 15 Tahun Ke Atas yang Bekerja Selama Seminggu yang Lalu Menurut Lapangan Pekerjaan Utama (17 Sektor) dan Jenis Kelamin di Kabupaten Kaimana, 2018

Tabel 3.2.4
Table Population Aged 15 Years and Over Who Worked During the Previous Week by Main Industry (17 Sector) and Sex in Kaimana Regency, 2018

| Lapangan Pekerjaan Utama <i>Main Industry</i> *) | Jenis Kelamin/Sex | | |
|---|--------------------------|----------------------------|------------------------|
| | Laki-laki <i>Male</i> | Perempuan <i>Female</i> | Jumlah <i>Total</i> |
| (1) | (2) | (3) | (4) |
| A | 6 179 | 4 047 | 10 226 |
| B | - | - | - |
| C | 829 | 299 | 1 128 |
| D | - | - | - |
| E | - | - | - |
| F | 2 258 | - | 2 258 |
| G | 1 578 | 2 124 | 3 702 |
| H | 1 302 | - | 1 302 |
| I | 132 | 209 | 341 |
| J | - | - | - |
| K | - | - | - |
| L | - | - | - |
| M,N | - | 96 | 96 |
| O | 2 647 | 630 | 3 277 |
| P | 649 | 892 | 1 541 |
| Q | 437 | 427 | 864 |
| R,S,T,U | 229 | 250 | 479 |
| Jumlah/Total | 16 240 | 8 974 | 25 214 |

Lanjutan Tabel / Continued Table 3.2.4

Keterangan/ Note :

*)

- A Pertanian, Kehutanan dan Perikanan/*Agriculture, Forestry and Fishing*
- B Pertambangan dan Penggalian/*Mining and Quarrying*
- C Industri Pengolahan/*Manufacturing*
- D Pengadaan Listrik dan Gas/*Electricity and Gas*
- E Pengadaan Air, Pengelolaan Sampah, Limbah dan Daur Ulang/*Water Supply, Sewerage, Waste Management and Remediation Activities*
- F Konstruksi/*Construction*
- G Perdagangan Besar & Eceran; Reparasi & Perawatan Mobil & Sepeda Motor/*Wholesale and Retail Trade; Repair of Motor Vehicles and Motorcycles*
- H Transportasi dan Pergudangan/*Transportation and Storage*
- I Penyediaan Akomodasi dan Makan Minum/*Accommodation and Food Service Activities*
- J Informasi dan Komunikasi/*Information and Communication*
- K Jasa keuangan dan Asuransi/*Financial and Insurance Activities*
- L Real Estat/*Real Estate Activities*
- M,N Jasa Perusahaan/*Business Activities*
- O Administrasi Pemerintahan, Pertahanan & Jaminan Sosial Wajib/*Public Administration and Defence, Compulsory Social Security*
- P Jasa Pendidikan/*Education*
- Q Jasa Kesehatan dan Kegiatan Sosial/*Human Health and Social Work Activities*
- R,S,T,U Jasa Lainnya/*Other Services Activities*

Sumber : *BPS Kabupaten Kaimana*

Source : *BPS—Statistics of Kaimana Regency*

Jumlah Penduduk Berumur 15 Tahun Ke Atas yang Bekerja Selama Seminggu yang Lalu Menurut Jumlah Jam Kerja Seluruhnya dan Jenis Kelamin di Kabupaten Kaimana, 2018

Tabel : 3.2.5 *Population Aged 15 Years and Over Who Worked During the Previous Week by Total Working Hours and Sex in Kaimana Regency, 2018*

| Jumlah Jam Kerja Seluruhnya (jam) <i>Total Working Hours (hours)</i> | Jenis Kelamin <i>Sex</i> | | | |
|--|-----------------------------|----------------------------|------------------------|---------------|
| | Laki-laki <i>Male</i> | Perempuan <i>Female</i> | Jumlah <i>Total</i> | |
| (1) | (2) | (3) | (4) | |
| 0 ¹ | 679 | 356 | 1 035 | |
| 1—14 | 264 | 1 030 | 1 294 | |
| 15—24 | 954 | 1 517 | 2 471 | |
| 25—34 | 2 238 | 1 052 | 3 290 | |
| 35—40 | 3 139 | 1 414 | 4 553 | |
| 41+ | 8 966 | 3 605 | 12 571 | |
| Jumlah Total | 2018 | 16 240 | 8 974 | 25 214 |

Keterangan/Note: 1 Sementara tidak bekerja/Temporarily out of Work

Sumber : BPS Kabupaten Kaimana

Source : BPS—Statistics of Kaimana Regency

Tabel
Table
: 3.2.6

Jumlah Penduduk Berumur 15 Tahun Ke Atas yang Bekerja Selama Seminggu yang Lalu Menurut Jumlah Jam Kerja Pada Pekerjaan Utama dan Jenis Kelamin di Kabupaten Kaimana, 2018
Population Aged 15 Years and Over Who Worked During the Previous Week by Number of Working Hours on Main Industry and Sex in Kaimana Regency, 2018

| Jumlah Jam Kerja Pada Pekerjaan Utama (jam) <i>Total Working Hours on Main Industry (hours)</i> | Jenis Kelamin <i>Sex</i> | | | |
|--|-----------------------------|----------------------------|------------------------|---------------|
| | Laki-laki <i>Male</i> | Perempuan <i>Female</i> | Jumlah <i>Total</i> | |
| (1) | (2) | (3) | (4) | |
| 0 ¹ | 679 | 356 | 1 035 | |
| 1—14 | 264 | 1 116 | 1 380 | |
| 15—24 | 1 536 | 1 476 | 3 012 | |
| 25—34 | 2 461 | 1 086 | 3 547 | |
| 35—40 | 3 007 | 1 504 | 4 511 | |
| 41+ | 8 293 | 3 436 | 11 729 | |
| Jumlah Total <i>Total</i> | 2018 | 16 240 | 8 974 | 25 214 |

Keterangan/Note: 1 Sementara tidak bekerja/Temporarily out of Work

Sumber : BPS Kabupaten Kaimana
Source : BPS—Statistics of Kaimana Regency

Tabel
Table

3.2.7

Jumlah Penduduk Berumur 15 Tahun Ke Atas yang Bekerja Selama Seminggu yang Lalu Menurut Status Pekerjaan Utama dan Jenis Kelamin di Kabupaten Kaimana, 2018*Population Aged 15 Years and Over Who Worked During the Previous Week by Main Employment Status and Sex in Kaimana Regency, 2018*

| Status Pekerjaan Utama <i>Main Employment Status</i> | Jenis Kelamin/Sex | | |
|--|--------------------------|----------------------------|------------------------|
| | Laki-laki <i>Male</i> | Perempuan <i>Female</i> | Jumlah <i>Total</i> |
| (1) | (2) | (3) | (4) |
| Berusaha sendiri <i>Own account worker</i> | 2 902 | 1 590 | 4 492 |
| Berusaha dibantu buruh tidak tetap/buruh tak dibayar <i>Employer assisted by temporary worker/unpaid worker</i> | 4 090 | 975 | 5 065 |
| Berusaha dibantu buruh tetap/buruh dibayar <i>Employer assisted by permanent worker/paid worker</i> | 372 | 160 | 532 |
| Buruh/Karyawan/Pegawai <i>Regular employee</i> | 7 023 | 2 361 | 9 384 |
| Pekerja bebas di Pertanian <i>Casual employee in Agriculture</i> | 97 | - | 97 |
| Pekerja bebas di non Pertanian <i>Casual employee not in Agriculture</i> | 280 | 96 | 376 |
| Pekerja keluarga/tak dibayar <i>Family worker/unpaid worker</i> | 1 476 | 3 792 | 5 268 |
| Jumlah/Total | 16 240 | 8 974 | 25 214 |

Sumber : BPS Kabupaten Kaimana

Source : BPS—Statistics of Kaimana Regency

Jumlah Penduduk Berumur 15 Tahun Ke Atas yang Termasuk Pengangguran Terbuka Menurut Kategori Pengangguran Terbuka dan Jenis Kelamin di Kabupaten Kaimana, 2018
Tabel 3.2.8 *Population Aged 15 Years and Over Who Were Categorized Unemployment by Unemployment Derivation and Sex in Kaimana Regency, 2018*

| Kategori Pengangguran <i>Unemployment Derivation</i> | Jenis Kelamin/Sex | | |
|---|--------------------------|----------------------------|------------------------|
| | Laki-laki <i>Male</i> | Perempuan <i>Female</i> | Jumlah <i>Total</i> |
| (1) | (2) | (3) | (4) |
| Mencari Pekerjaan <i>Looking for Work</i> | 387 | 297 | 684 |
| Mempersiapkan Usaha <i>Establishing a New Business/Firm</i> | 0 | 0 | 0 |
| Merasa Tidak Mungkin Mendapatkan Pekerjaan <i>Hopeless of Job</i> | 62 | 0 | 62 |
| Sudah Punya Pekerjaan Tetapi Belum Mulai Bekerja <i>Have a Job in Future Start</i> | 0 | 0 | 0 |
| Jumlah/Total | 449 | 297 | 746 |

Sumber : BPS Kabupaten Kaimana

Source : BPS—Statistics of Kaimana Regency

Tabel : 3.2.9 Pencari Kerja dan Penempatannya di Kabupaten Kaimana pada Keadaan Akhir Tahun, 2018
Job Seeker and Their Placed in Kaimana Regency in the End of Year, 2018

| | Pencari Kerja dan Penempatannya | 15 – 29 tahun / year | | 30 - 54 tahun / year | |
|---|--|----------------------|---------------|----------------------|---------------|
| | | Laki-laki | Perempuan | Laki-laki | Perempuan |
| | <i>Job Seeker and Their Placed</i> | <i>Male</i> | <i>Female</i> | <i>Male</i> | <i>Female</i> |
| | (1) | (2) | (3) | (4) | (5) |
| 1 | Pencari Kerja yang Belum Ditempatkan Tahun Lalu <i>Unsettled Job Applicant Last Year</i> | 399 | 715 | 258 | 405 |
| 2 | Pencari Kerja yang Terdaftar Tahun Ini <i>Job Applicant Registered This Year</i> | 647 | 1 127 | 403 | 541 |
| 3 | Pencari Kerja yang Ditempatkan <i>Job Applicant That Placed</i> | - | - | - | - |
| 4 | Pencari Kerja yang Dihapus Tahun Ini <i>Job Applicant Eliminate This Year</i> | 115 | 87 | 167 | 132 |
| 5 | Pencari Kerja yang Belum Ditempatkan Akhir Tahun Ini <i>Job Applicant Not Yet Placed in The End of The Year</i> | 647 | 1 127 | 403 | 541 |

Lanjutan Tabel / Continued Table 3.2.9


| Pencari Kerja dan Penempatannya | 55 + tahun | | Jumlah / Total | |
|--|-------------|---------------|----------------|---------------|
| | Laki-laki | Perempuan | Laki-laki | Perempuan |
| <i>Job Seeker and Their</i> | <i>Male</i> | <i>Female</i> | <i>Male</i> | <i>Female</i> |
| (1) | (6) | (7) | (8) | (9) |
| 1 Pencari Kerja yang Belum Ditempatkan Tahun Lalu <i>Unsettled Job Appli- cant Last Year</i> | 2 | 1 | 659 | 1 121 |
| 2. Pencari Kerja yang Terdaftar Tahun Ini <i>Job Applicant Regis- tered This Year</i> | 4 | 2 | 1 054 | 1 670 |
| 3 Pencari Kerja yang Ditempatkan <i>Job Applicant That Placed</i> | - | - | - | - |
| 4 Pencari Kerja yang Dihapus Tahun Ini <i>Job Applicant Elim- inate This Year</i> | 2 | - | 284 | 219 |
| 5 Pencari Kerja yang Belum Ditempatkan Akhir Tahun Ini <i>Job Applicant Not Yet Placed in The End of The Year</i> | 4 | 2 | 1 054 | 1 670 |

Sumber: Dinas Penanaman Modal, Pelayanan Terpadu Satu Pintu dan Tenaga Kerja Kabupaten Kaimana

Source: Investment, One-stop Integrated Service and Labor Office of Kaimana Regency

<https://kaimanakab.bps.go.id>

SOSIAL DAN KESEJAHTERAAN RAKYAT




Jumlah Fasilitas Pendidikan

SD : 85

SMP : 17

SMA : 4

SMK : 3



Jumlah Fasilitas Kesehatan

Rumah Sakit : 1

Puskesmas : 10

Posyandu : 90

Pustu : 21

<https://kaimanakab.bps.go.id>

PENJELASAN TEKNIS**TECHNICAL NOTES**

1. **Sekolah** adalah lembaga pendidikan formal yang dimulai dari pendidikan dasar, menengah, dan tinggi yang berdasarkan kurikulum Departemen Pendidikan Nasional, termasuk Madrasah Ibtidaiyah (MI), Madrasah Tsanawiyah (MTs), dan Madrasah Aliyah (MA).
 2. **Tidak/belum pernah sekolah** adalah mereka yang tidak pernah atau belum pernah terdaftar/aktif mengikuti pendidikan di suatu jenjang pendidikan formal.
 3. **Masih bersekolah** adalah mereka yang terdaftar dan aktif mengikuti pendidikan di suatu jenjang pendidikan formal. Bagi mahasiswa yang sedang cuti dianggap masih bersekolah.
 4. **Tidak bersekolah lagi** adalah mereka yang pernah terdaftar dan aktif mengikuti pendidikan di suatu jenjang pendidikan formal, tetapi pada saat pencacahan tidak lagi terdaftar dan tidak aktif mengikuti pendidikan.
1. **The school** is an institution of formal education starting from elementary, middle, and high based on the curriculum of the National Education Ministry, including the Islamic Elementary School (MI), Islamic Junior High School (MTs), and Madrasah Aliyah (MA).
 2. **No / never school** are those who have never or have never registered / active follow education in a formal education.
 3. **Still in school** are those listed and actively take part in education in a formal education. For students who are on leave are considered still in school.
 4. **Not attending school anymore** are those who never enrolled and actively take part in education in a formal education, but at the time of enumeration is no longer enrolled and did not actively participate in education.

5. **Tamat sekolah** adalah menyelesaikan pelajaran yang ditandai dengan lulus ujian akhir pada kelas atau tingkat terakhir suatu jenjang pendidikan di sekolah negeri maupun swasta dengan mendapatkan tanda tamat belajar/ijazah. Seseorang yang belum mengikuti pelajaran pada kelas tertinggi tetapi telah mengikuti ujian akhir dan lulus dianggap tamat sekolah.
6. **Dapat membaca dan menulis** artinya dapat membaca dan menulis kata-kata/kalimat sederhana dengan suatu aksara tertentu.
7. **Jalur Pendidikan di Indonesia** terdiri atas 1) pendidikan formal, 2) pendidikan nonformal, dan 3) pendidikan informal yang ketiganya dapat saling melengkapi dan memperkaya (Undang-Undang No. 20 Tahun 2013 tentang Sistem Pendidikan Nasional).
8. **Jenjang Pendidikan Formal** terdiri atas pendidikan dasar, pendidikan menengah, dan pendidikan tinggi. Jenis pendidikan yang diajarkan mencakup pendidikan umum, kejuruan, akademik, profesi, vokasi, keagamaan, dan khusus.
 - a. Pendidikan Dasar berbentuk Sekolah Dasar (SD) dan Madrasah Ibtidaiyah (MI) atau bentuk lain yang sederajat.
5. **Completed particular level of education** is someone who has completed particular level of education in private or public school and accepting graduation certificate. Someone who has never attended the highest grade but passed the final exam is considered as completed particular level of education.
6. **Able to read and write** is the ability to read and write at least a simple sentence in any letter of alphabets.
7. **The Education System in Indonesia** consists of 1) a formal education, 2) non-formal education, and 3) informal education that all three can be complementary and enriching (Law No. 20 Year 2013 about The National Education System).
8. **The Formal Education Level** consists of primary education, secondary education, and high education. The kind of education that taught consists of general education, vocational, academic, professional, religious, and specific education.
 - a. The Primary Education consists of Elementary School and Islamic Elementary School or other equivalent forms.

- b. Sekolah Menengah Pertama (SMP) dan Madrasah Tsanawiyah (MTs), atau bentuk lain yang sederajat.
- c. Pendidikan Menengah berbentuk Sekolah Menengah Atas (SMA), Madrasah Aliyah (MA), Sekolah Menengah Kejuruan (SMK), dan Madrasah Aliyah Kejuruan (MAK), atau bentuk lain yang sederajat.
- d. Pendidikan Tinggi merupakan jenjang pendidikan setelah pendidikan menengah yang mencakup program pendidikan diploma, sarjana, magister, spesialis, dan doktor yang diselenggarakan oleh perguruan tinggi. Perguruan tinggi dapat berbentuk akademi, politeknik, sekolah tinggi, institut, atau universitas.
9. **Rumah Sakit** adalah tempat pemeriksaan dan perawatan kesehatan, biasanya berada di bawah pengawasan dokter/ tenaga medis.
10. **Rumah Sakit Bersalin** adalah rumah sakit khusus untuk persalinan, dilengkapi pelayanan spesialis pemeriksaan kehamilan, persalinan, rawat inap dan rawat jalan ibu dan anak yang berada di bawah pengawasan dokter spesialis kandungan.
- b. *Junior High School and MTs, or other equivalent forms.*
- c. *The Secondary Education consists of the senior high school, MA, Vocational School, and Vocational Madrasah Aliyah, or other equivalent forms.*
- d. *The High Education consists of the education level after the secondary education that consists of diplomas, bachelor, master, specialist, and doctoral degrees that are held by the college. The colleges can be academy, polytechnic, high school, institute, or university*
9. **Hospital** is a place of examinations and medical care, usually under the supervision of doctors / medical staff.
10. **Maternity Hospital** is a specialized hospital for childbirth, has specialist inspection service to pregnancy, childbirth, hospitalization and outpatient for mothers and children that is under the supervision of an obstetrician.

11. **Rumah Bersalin** adalah sarana pelayanan kesehatan dengan izin sebagai rumah bersalin, dilengkapi pelayanan pemeriksaan kehamilan, persalinan serta pemeriksaan ibu dan anak yang berada di bawah pengawasan bidan senior.
12. **Poliklinik** adalah sarana kesehatan yang dipakai untuk pelayanan berobat jalan, biasanya berada di bawah pengawasan dokter/tenaga medis.
13. **Puskesmas (Pusat Kesehatan Masyarakat)** adalah unit pelayanan kesehatan milik pemerintah yang bertanggungjawab terhadap pelayanan kesehatan masyarakat di suatu wilayah.
14. **Puskesmas Pembantu (Pustu)** yaitu unit pelayanan kesehatan masyarakat yang membantu kegiatan Puskesmas di sebagian wilayah kerja.
15. **Pos Pelayanan Terpadu (Posyandu)** adalah unit pelayanan kesehatan, baik yang dikelola pemerintah maupun kelompok masyarakat yang memberikan pelayanan kesehatan anak, khususnya balita.
11. **Maternity House** is health care facility with a license as a maternity house, equipped with prenatal care, childbirth and examination of mothers and children which is under the supervision of a senior midwife.
12. **Polyclinic** is a health facility in which to get outpatient services, usually under the control of doctor/medical personnel.
13. **Puskesmas (Community Health Center)** is a government-owned health service units responsible for public health services in a region.
14. **Health Center Assistant (Pustu)** is a public health service units that help PHC activities in some work areas.
15. **Integrated Service Post (Posyandu)** is a unit of health services, either managed by government and society kelompok who provide health services to children, especially toddlers.

16. **Apotek** adalah suatu tempat tertentu yang digunakan untuk melakukan pekerjaan kefarmasian, dan penyaluran/penjualan obat atau bahan farmasi dan perbekalan kesehatan lainnya kepada masyarakat yang dikelola oleh tenaga apoteker (Peraturan Menteri Kesehatan RI No. 1332 Tahun 2002 Tentang Perubahan Atas Peraturan Menteri Kesehatan RI No. 922/MENKES/PER/X/1993 Tentang Ketentuan dan Tata Cara Pemberian Izin Apotek).
16. *Pharmacy is a specific place that is used for pharmaceutical jobs, and distribution/sale of drugs/pharmaceuticals and other medical supplies to people that are administered by trained pharmacist (Regulation of the Minister of Health of Indonesia Number 1332 Year 2002 about the Changes of Regulation of the Minister of Health of Indonesia Number 922/MENKES/PER/X/1993 about Pro- vision and Procedures for Administration of Licensed Pharmacies).*
17. **Tenaga Kesehatan** adalah setiap orang yang memiliki pengetahuan dan atau keterampilan bidang kesehatan dan melakukan upaya kesehatan untuk masyarakat umum baik secara langsung maupun tidak langsung, mencakup dokter, dokter gigi, bidan, perawat, mantri kesehatan, dukun bayi, dsb.
17. *Health Professional is any person who has knowledge or skills in health and make efforts for public health either directly or indirectly, include doctors, dentists, midwives, nurses, health technician, shaman, etc.*
18. **Tenaga Medis** adalah profesi medis, biasanya anggota layanan medis darurat, yang terutama menyediakan perawatan gawat darurat dan trauma lanjut pra-rumah sakit. Menurut UU Tahun 1964 No. 18 Tentang Wajib Kerja Tenaga Para Medis maka tenaga paramedic dimaksud tenaga kesehatan Sarjana Muda, menengah dan rendah, antara lain di bidang farmasi, bidang kebidanan, bidang perawatan,
18. *Medical Personnel are the medical profession, usually members of the emergency medical services, which mainly provides emergency and trauma care about pre - hospital. According to Law No. 1964 18 On Compul so ry Labour Force paramedics, paramedics referred to health personnel Bachelor, medium and low, ie in the field of pharmacy, obstetrics, nursing, public health and other health fields.*

19. **Tenaga Keperawatan** adalah seseorang yang telah menyelesaikan Pendidikan keperawatan yang memenuhi syarat serta berwenang untuk memberikan pelayanan keperawatan yang bertanggung jawab untuk meningkatkan kesehatan, pencegahan penyakit dan pelayanan penderita sakit.
19. **Nursing Personnel** is a government-owned health care unit responsible for public health services to districts, some districts, or urban villages. Based on a schedule, PHC teams can perform Mobile Health Center activity to certain places within their working area, to bring services to the community .
20. **Tenaga Kebidanan** adalah seseorang yang telah mengikuti program pendidikan bidan yang diakui dan telah lulus dari pendidikan tersebut, serta memenuhi kualifikasi untuk didaftarkan dan atau memiliki izin yang sah untuk melakukan praktik bidan.
20. **Midwifery Personnel** is someone who has followed the midwife recognized educational program and have graduated from the school , as well as meet the qualifications to be registered and or have a legal license to practice midwifer.
21. **Tempat peribadatan** adalah sebuah tempat yang digunakan oleh umat beragama untuk beribadah menurut ajaran agama atau kepercayaannya masing-masing.
21. **Place of worship** is a place used by religious people to worship according to the teachings of his religion or belief.
22. **Rohaniawan** adalah istilah umum yang terus-menerus dipakai dan dipergunakan untuk menggambarkan kedudukan kepemimpinan resmi dalam suatu agama tertentu.
22. **The spiritual leader** is a general term that is constantly used and is used to describe a formal leadership position in a particular religion.
23. **Ibadah Haji** adalah rukun Islam kelima yang merupakan kewajiban sekali seumur hidup bagi setiap orang Islam yang mampu menunaikannya.
23. **Hajj** is the fifth pillar of Islam which is an once obligation in a lifetime for every Muslim who is able to accomplish it.

24. **Penyelenggaraan Ibadah Haji** adalah rangkaian kegiatan pengelolaan pelaksanaan Ibadah Haji yang meliputi pembinaan, pelayanan, dan perlindungan Jemaah Haji.
24. *The hajj management is a series of management of Hajj activities that includes coaching, services, and protection of pilgrims.*
25. **Jemaah Haji** adalah Warga Negara Indonesia yang beragama Islam dan telah mendaftarkan diri untuk menunaikan Ibadah Haji sesuai dengan persyaratan yang ditetapkan.
25. *Hajj pilgrims are Indonesian citizens who are Muslims and have signed up to perform the Hajj in accordance with the requirements set.*

<https://kaimanakab.bps.go.id>

ULASAN

DESCRIPTIONS

Pendidikan

Jenis sekolah di bawah Kementerian Pendidikan dan Kebudayaan terdiri dari TK, SD, SMP, SMA dan SMK. Sedangkan sekolah di bawah Kementerian Agama terdiri dari RA, MI, MTs, MA dan SMK.

TK di Kabupaten Kaimana secara total ada 16 sekolah, SD ada 85 sekolah, SMP 17 sekolah, SMA 4 sekolah dan SMK 3 sekolah.

Sekolah TK tidak ditemukan di Arguni Bawah dan Yamor. Sedangkan SMA dan SMK hanya ada di Distrik Kaimana.

Jumlah sekolah RA, MTs, MA dan SMK di bawah Kementerian Agama masing-masing ada 1 sekolah yang merupakan sekolah swasta. Sedangkan untuk MI ada 2 sekolah, terdiri dari sekolah swasta dan sekolah negeri. Sekolah-sekolah tersebut hanya terletak di Distrik Kaimana.

Education

Types of schools under the Ministry of Educations and Culture consist of kindergarten, primary school, junior high school, high school and vocational high school. While schools under the Ministry of Religious Affairs consist of RA, MI, MTs, MA and SMK.

Kindergartens in Kaimana Regency there are a total of 16 schools, 85 schools for primary school, 17 schools for junior high school, 4 schools for high schools and 3 schools for vocational high school.

Kindergarten schools are not found in Arguni Bawah and Yamor. Whereas SMA and SMK only exist in Subdistrict of Kaimana.

The number of school of RA, MTs, MA and SMK under the Ministry of Religious Affairs each has 1 school which is a private school. Whereas for MI there are 2 schools, consisting of private schools and state schools. These schools are only located in the Subdistrict of Kaimana.

Kesehatan

Di Kabupaten Kaimana, terdapat 122 fasilitas kesehatan, dimana sebagian besar fasilitas kesehatan terdiri dari posyandu dan fasilitas kesehatan yang paling sedikit adalah rumah sakit dan klinik. Sedangkan fasilitas kesehatan yang tidak tersedia di Kabupaten Kaimana adalah rumah sakit khusus dan rumah bersalin.

Jumlah tenaga kesehatan yang ada di Kabupaten Kaimana sebagian besar adalah tenaga keperawatan sebanyak 50,77 persen. Sedangkan ahli gizi adalah yang paling sedikit sebanyak 2,84 persen.

Kasus penyakit yang menyerang penduduk kabupaten Kaimana di tahun 2018 yang paling banyak dialami adalah infeksi saluran pernafasan atas, diikuti penyakit lainnya (furunkel).

Health

In Kaimana Regency, there are 122 health facilities, the most health facilities is posyandu and the least health facilities is hospital and clinic. Meanwhile there is no special hospital and maternity hospital in Kaimana Regency.

The most amount of health personnel in Kaimana Regency is nursing personnel was 50,77 percent. Meanwhile nutritionist personnel is the least was 2,84 percent.

The most cases of diseases at Kaimana Regency in 2018 year is upper respiratory tract infection, followed by other diseases (furuncle).

Agama

Jumlah agama yang dipeluk oleh sebagian besar penduduk Kaimana adalah Islam sebesar 51,73 persen, kemudian Kristen Protestan sebanyak 40,78. Sedangkan penduduk agama Hindu yang paling sedikit sebanyak 0,07 persen.

Tempat beribadah yang paling banyak di kabupaten Kaimana adalah gereja protestan, selanjutnya adalah masjid.

Terdapat 38 jemaah haji asal Kabupaten Kaimana yang berangkat menunaikan ibadah haji dengan 16 di antaranya jemaah laki-laki dan 22 lainnya merupakan jemaah perempuan.

Religion

The number of religion most of people in Kaimana Regency is Islam was 51,73 percent, then Christian was 40,78 percent. Meanwhile Hindu people is the least was 0,07 percent.

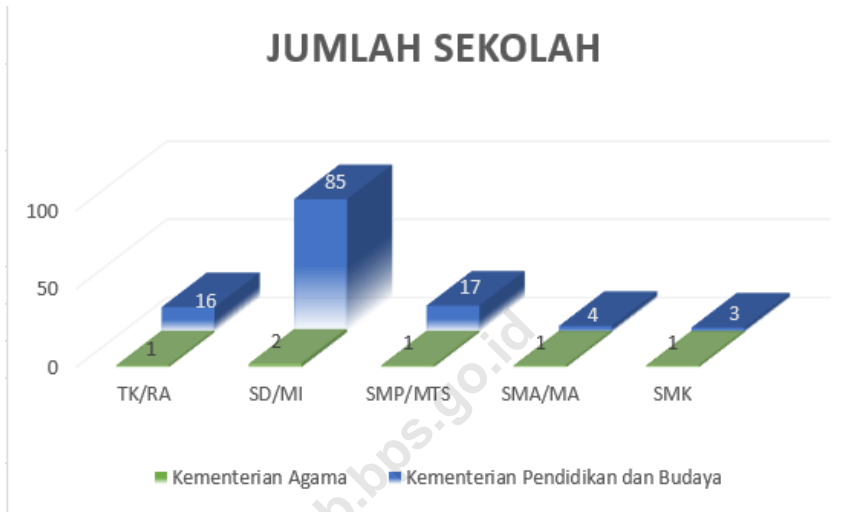
The most religion worships facilities in Kaimana Regency is church, then mosque.

There were 38 pilgrims from Kaimana Regency with 16 of them are males and 22 are females pilgrims.

Gambar
Figure

4.1

Jumlah Sekolah di Kabupaten Kaimana, 2018
Number of School in Kaimana Regency, 2018



Tabel : 4.1.1
Jumlah Sekolah, Guru, dan Murid di Bawah Kementerian Pendidikan dan Kebudayaan Menurut Jenis Sekolah di Kabupaten Kaimana, 2017/2018
Number of Schools, Teachers, and Pupils Under The Ministry of Education and Culture by Type of School in Kaimana Regency, 2017/2018

| | Jenis Sekolah <i>Type of School</i> | Sekolah <i>School</i> | Guru <i>Teacher</i> | Murid <i>Student</i> |
|------|---|---------------------------------|-------------------------------|--------------------------------|
| | (1) | (2) | (3) | (4) |
| I. | Sekolah Dasar / <i>Primary School</i> | 85 | 482 | 9 258 |
| II. | SMP / <i>Junior High School</i> | 17 | 218 | 3 154 |
| III. | SMA / <i>Senior High School</i> | 4 | 137 | 1 624 |
| IV. | SMK / <i>Vocational Senior High School</i> | 3 | 79 | 655 |

Sumber : Kementerian Pendidikan dan Kebudayaan
Source : Ministry of Educations and Culture

Tabel : 4.1.2 **Jumlah Sekolah, Guru, dan Murid di Bawah Kementerian Agama Menurut Jenis Sekolah di Kabupaten Kaimana, 2017/2018**
Table : 4.1.2 *Number of Schools, Teachers, and Pupils Under The Ministry of Religious Affairs by Type of School in Kaimana Regency, 2017/2018*

| | Jenis Sekolah <i>Type of School</i> | Sekolah <i>School</i> | Guru <i>Teacher</i> | Murid <i>Student</i> |
|------|---|---------------------------------|-------------------------------|--------------------------------|
| | (1) | (2) | (3) | (4) |
| I. | Raudatul Athfal (RA) | 1 | 0 | 10 |
| II. | Madrasah Ibtidaiyah (MI) | 2 | 9 | 259 |
| III. | Madrasah Tsanawiyah (MTs) | 1 | 15 | 110 |
| IV. | Madrasah Aliyah (MA) | 1 | 14 | 56 |

Sumber : *Kementerian Agama*

Source : *Ministry of Religious Affairs*

Tabel
Table : 4.1.3

Jumlah Sekolah, Guru, dan Murid Taman Kanak-Kanak di Bawah Kementerian Pendidikan dan Kebudayaan Menurut Distrik di Kabupaten Kaimana, 2018
Number of Schools, Teachers, and Pupils of Kindergartens Under The Ministry of Education and Culture by Subdistrict in Kaimana Regency, 2018

| Distrik <i>Subdistrict</i> | TK Negeri <i>State Kindergartens</i> | | | TK Swasta <i>Private Kindergartens</i> | | |
|-------------------------------|---|------------------------|-------------------------|---|------------------------|-------------------------|
| | Sekolah <i>School</i> | Guru <i>Teacher</i> | Murid <i>Student</i> | Sekolah <i>School</i> | Guru <i>Teacher</i> | Murid <i>Student</i> |
| (1) | (2) | (3) | (4) | (5) | (6) | (7) |
| Buruway | 2 | 6 | 66 | - | - | - |
| Teluk Arguni | - | 3 | - | 1 | - | 35 |
| Arguni Bawah | - | - | - | - | - | - |
| Kaimana | 2 | 14 | 180 | 8 | 40 | 561 |
| Kambrau | 1 | 3 | 67 | - | - | - |
| Teluk Etna | 1 | 2 | 5 | 1 | 2 | 29 |
| Yamor | - | - | - | - | - | - |
| Jumlah <i>Total</i> | 6 | 28 | 318 | 10 | 42 | 625 |

Sumber : Dinas Pendidikan, Pemuda dan Olahraga Kabupaten Kaimana
Source : Education, Youth and Sports Office of Kaimana Regency

Tabel 4.1.4 Jumlah Sekolah, Guru, dan Murid Sekolah Dasar (SD) di Bawah Kementerian Pendidikan dan Kebudayaan Menurut Distrik di Kabupaten Kaimana, 2017/2018
Number of Schools, Teachers and Pupils in Primary Schools Under The Ministry of Education and Culture by Subdistrict in Kaimana Regency, 2017/2018

| Distrik Subdistrict | SD Negeri State Primary Schools | | | SD Swasta Private Primary Schools | | |
|-------------------------|------------------------------------|-----------------|------------------|--------------------------------------|-----------------|------------------|
| | Sekolah School | Guru Teacher | Murid Student | Sekolah School | Guru Teacher | Murid Student |
| | (1) | (2) | (3) | (4) | (5) | (6) |
| Buruway | 8 | 32 | 581 | 3 | 7 | 285 |
| Teluk Arguni | 14 | 49 | 750 | 4 | 15 | 215 |
| Arguni Bawah | 7 | 27 | 365 | 6 | 20 | 309 |
| Kaimana | 17 | 171 | 3 287 | 6 | 89 | 1 927 |
| Kambrau | - | - | - | 7 | 28 | 567 |
| Teluk Etna | 2 | 12 | 181 | 4 | 12 | 351 |
| Yamor | 5 | 14 | 239 | 2 | 6 | 201 |
| Jumlah Total | 53 | 305 | 5 403 | 32 | 177 | 3 855 |

Sumber : Kementerian Pendidikan dan Kebudayaan

Source : Ministry of Educations and Culture

Tabel 4.1.5 Jumlah Sekolah, Guru, dan Murid Sekolah Menengah Pertama (SMP) di Bawah Kementerian Pendidikan dan Kebudayaan Menurut Distrik di Kabupaten Kaimana, 2017/2018
Table 4.1.5 Number of Schools, Teachers and Pupils in Junior High Schools Under The Ministry of Education and Culture by Subdistrict in Kaimana Regency, 2017/2018

| Distrik Subdistrict | SMP Negeri State Junior High Schools | | | SMP Swasta Private Junior High Schools | | |
|-------------------------|---|-----------------|------------------|---|-----------------|------------------|
| | Sekolah School | Guru Teacher | Murid Student | Sekolah School | Guru Teacher | Murid Student |
| (1) | (2) | (3) | (4) | (5) | (6) | (7) |
| Buruway | 2 | 20 | 106 | - | - | - |
| Teluk Arguni | 2 | 18 | 192 | - | - | - |
| Arguni Bawah | 1 | 10 | 124 | - | - | - |
| Kaimana | 5 | 90 | 1 451 | 4 | 57 | 1 032 |
| Kambrau | 1 | 11 | 108 | - | - | - |
| Teluk Etna | 1 | 6 | 107 | - | - | - |
| Yamor | 1 | 6 | 34 | - | - | - |
| Jumlah Total | 13 | 161 | 2 122 | 4 | 57 | 1 032 |

Sumber : Kementerian Pendidikan dan Kebudayaan
Source : Ministry of Educations and Culture

Tabel 4.1.6 Jumlah Sekolah, Guru, dan Murid Sekolah Menengah Atas (SMA) di Bawah Kementerian Pendidikan dan Kebudayaan Menurut Distrik di Kabupaten Kaimana, 2017/2018
Number of Schools, Teachers and Pupils in Senior High Schools Under The Ministry of Education and Culture by Subdistrict in Kaimana Regency, 2017/2018

| Distrik Subdistrict | SMA Negeri State Senior High Schools | | | SMA Swasta Private Senior High Schools | | |
|-------------------------|---|-----------------|------------------|---|-----------------|------------------|
| | Sekolah School | Guru Teacher | Murid Student | Sekolah School | Guru Teacher | Murid Student |
| | (1) | (2) | (3) | (4) | (5) | (6) |
| Buruway | - | - | - | - | - | - |
| Teluk Arguni | - | - | - | - | - | - |
| Arguni Bawah | - | - | - | - | - | - |
| Kaimana | 2 | 94 | 1 227 | 2 | 43 | 397 |
| Kambrau | - | - | - | - | - | - |
| Teluk Etna | - | - | - | - | - | - |
| Yamor | - | - | - | - | - | - |
| Jumlah Total | 2 | 94 | 1 227 | 2 | 43 | 397 |

Sumber : Kementerian Pendidikan dan Kebudayaan

Source : Ministry of Educations and Culture

Tabel 4.1.7 Jumlah Sekolah, Guru, dan Murid Sekolah Menengah Kejuruan (SMK) di Bawah Kementerian Pendidikan dan Kebudayaan Menurut Distrik di Kabupaten Kaimana, 2017/2018
Number of Schools, Teachers and Pupils in Vocational Senior High Schools Under The Ministry of Education and Culture by Subdistrict in Kaimana Regency, 2017/2018

| Distrik Subdistrict | SMK Negeri State Vocational Senior High | | | SMK Swasta Private Vocational Senior High | | |
|-------------------------|--|-----------------|------------------|--|-----------------|------------------|
| | Sekolah School | Guru Teacher | Murid Student | Sekolah School | Guru Teacher | Murid Student |
| | (1) | (2) | (3) | (4) | (5) | (6) |
| Buruway | - | - | - | - | - | - |
| Teluk Arguni | - | - | - | - | - | - |
| Arguni Bawah | - | - | - | - | - | - |
| Kaimana | 2 | 50 | 354 | 1 | 29 | 301 |
| Kambrau | - | - | - | - | - | - |
| Teluk Etna | - | - | - | - | - | - |
| Yamor | - | - | - | - | - | - |
| Jumlah Total | 2 | 50 | 354 | 1 | 29 | 301 |

Sumber : Kementerian Pendidikan dan Kebudayaan

Source : Ministry of Educations and Culture

Tabel 4.1.8 Jumlah Sekolah, Guru, dan Murid Raudatul Athfal (RA) di Bawah Kementerian Agama Menurut Distrik di Kabupaten Kaimana, 2017/2018
Number of Schools, Teachers and Pupils in Raudatul Athfal Under The Ministry of Religious Affairs by Subdistrict in Kaimana Regency, 2017/2018

| Distrik <i>Subdistrict</i> | RA Negeri <i>State RA</i> | | | RA Swasta <i>Private RA</i> | | |
|-------------------------------|------------------------------|------------------------|-------------------------|--------------------------------|------------------------|-------------------------|
| | Sekolah <i>School</i> | Guru <i>Teacher</i> | Murid <i>Student</i> | Sekolah <i>School</i> | Guru <i>Teacher</i> | Murid <i>Student</i> |
| (1) | (2) | (3) | (4) | (5) | (6) | (7) |
| Buruway | - | - | - | - | - | - |
| Teluk Arguni | - | - | - | - | - | - |
| Arguni Bawah | - | - | - | - | - | - |
| Kaimana | - | - | - | 1 | - | 10 |
| Kambrau | - | - | - | - | - | - |
| Teluk Etna | - | - | - | - | - | - |
| Yamor | - | - | - | - | - | - |
| Jumlah <i>Total</i> | - | - | - | 1 | - | 10 |

Sumber : Kementerian Agama
Source : Ministry of Religious Affairs

Jumlah Sekolah, Guru, dan Murid Madrasah Ibtidaiyah (MI) di Bawah Kementerian Agama Menurut Distrik di Kabupaten Kaimana, 2017/2018
Tabel 4.1.9 *Number of Schools, Teachers and Pupils in Madrasah Ibtidaiyah Under The Ministry of Religious Affairs by Subdistrict in Kaimana Regency, 2017/2018*

| Distrik Subdistrict | MI Negeri State MI | | | MI Swasta Private MI | | |
|-------------------------|-----------------------|-----------------|------------------|-------------------------|-----------------|---------------|
| | Sekolah School | Guru Teacher | Murid Student | Sekolah School | Guru Teacher | Murid Stu- |
| (1) | (2) | (3) | (4) | (5) | (6) | (7) |
| Buruway | - | - | - | - | - | - |
| Teluk Arguni | - | - | - | - | - | - |
| Arguni Bawah | - | - | - | - | - | - |
| Kaimana | 1 | 1 | 183 | 1 | 8 | 76 |
| Kambrau | - | - | - | - | - | - |
| Teluk Etna | - | - | - | - | - | - |
| Yamor | - | - | - | - | - | - |
| Jumlah Total | 1 | 1 | 183 | 1 | 8 | 76 |

Sumber : Kementerian Agama

Source : Ministry of Religious Affairs

Tabel 4.1.10
Jumlah Sekolah, Guru, dan Murid Madrasah Tsanawiyah (MTs) di Bawah Kementerian Agama Menurut Distrik di Kabupaten Kaimana, 2017/2018
Number of Schools, Teachers and Pupils in Madrasah Tsanawiyah Under The Ministry of Religious Affairs by Subdistrict in Kaimana Regency, 2017/2018

| Distrik <i>Subdistrict</i> | MTs Negeri <i>State MTs</i> | | | MTs Swasta <i>Private MTs</i> | | |
|-------------------------------|--------------------------------|------------------------|-------------------------|----------------------------------|------------------------|-------------------------|
| | Sekolah <i>School</i> | Guru <i>Teacher</i> | Murid <i>Student</i> | Sekolah <i>School</i> | Guru <i>Teacher</i> | Murid <i>Student</i> |
| (1) | (2) | (3) | (4) | (5) | (6) | (7) |
| Buruway | - | - | - | - | - | - |
| Teluk Arguni | - | - | - | - | - | - |
| Arguni Bawah | - | - | - | - | - | - |
| Kaimana | - | - | - | 1 | 15 | 110 |
| Kabrau | - | - | - | - | - | - |
| Teluk Etna | - | - | - | - | - | - |
| Yamor | - | - | - | - | - | - |
| Jumlah <i>Total</i> | - | - | - | 1 | 15 | 110 |

Sumber : Kementerian Agama
Source : Ministry of Religious Affairs

Jumlah Sekolah, Guru, dan Murid Madrasah Aliyah (MA) di Bawah Kementerian Agama Menurut Distrik di Kabupaten Kaimana, 2017/2018

Tabel 4.1.11
Number of Schools, Teachers and Pupils in Madrasah Aliyah Under The Ministry of Religious Affairs by Subdistrict in Kaimana Regency, 2017/2018

| Distrik Subdistrict | MA Negeri State MA | | | MA Swasta Private MA | | |
|-------------------------|-----------------------|-----------------|------------------|-------------------------|-----------------|------------------|
| | Sekolah School | Guru Teacher | Murid Student | Sekolah School | Guru Teacher | Murid Student |
| (1) | (2) | (3) | (4) | (5) | (6) | (7) |
| Buruway | - | - | - | - | - | - |
| Teluk Arguni | - | - | - | - | - | - |
| Arguni Bawah | - | - | - | - | - | - |
| Kaimana | - | - | - | 1 | 14 | 56 |
| Kambrau | - | - | - | - | - | - |
| Teluk Etna | - | - | - | - | - | - |
| Yamor | - | - | - | - | - | - |
| Jumlah Total | - | - | - | 1 | 14 | 56 |

Sumber : Kementerian Agama

Source : Ministry of Religious Affairs

Tabel 4.1.12 Jumlah Sekolah, Guru, dan Murid Sekolah Menengah Kejuruan (SMK) di Bawah Kementerian Agama Menurut Distrik di Kabupaten Kaimana, 2018
Number of Schools, Teachers and Pupils in Vocational Senior High School Under The Ministry of Religious Affairs by Subdistrict in Kaimana Regency, 2018

| Distrik <i>Subdistrict</i> | SMK Negeri <i>State SMK</i> | | | SMK Swasta <i>Private SMK</i> | | |
|-------------------------------|--------------------------------|------------------------|-------------------------|----------------------------------|------------------------|-------------------------|
| | Sekolah <i>School</i> | Guru <i>Teacher</i> | Murid <i>Student</i> | Sekolah <i>School</i> | Guru <i>Teacher</i> | Murid <i>Student</i> |
| (1) | (2) | (3) | (4) | (5) | (6) | (7) |
| Buruway | - | - | - | - | - | - |
| Teluk Arguni | - | - | - | - | - | - |
| Arguni Bawah | - | - | - | - | - | - |
| Kaimana | - | - | - | 1 | 11 | 60 |
| Kambrau | - | - | - | - | - | - |
| Teluk Etna | - | - | - | - | - | - |
| Yamor | - | - | - | - | - | - |
| Jumlah <i>Total</i> | - | - | - | 1 | 11 | 60 |

Sumber : Kementerian Agama Kabupaten Kaimana

Source : Ministry of Religious Affairs of Kaimana Regency

Tabel : 4.2.1 Jumlah Fasilitas Kesehatan Menurut Distrik di Kabupaten Kaimana, 2018
Number of Health Facilities by Subdistrict in Kaimana Regency, 2018

| Distrik <i>Subdistrict</i> | Rumah Sakit Umum <i>General Hospital</i> | Rumah Sakit Khusus <i>Special Hospital</i> | Rumah Sakit Bersalin <i>Maternity Hospital</i> | Puskesmas <i>Public Health Center</i> |
|--------------------------------------|--|--|--|---|
| (1) | (2) | (3) | (4) | (5) |
| Buruway | - | - | - | 2 |
| Teluk Arguni | - | - | - | 2 |
| Arguni Bawah | - | - | - | 1 |
| Kaimana | 1 | - | - | 2 |
| Kambrau | - | - | - | 1 |
| Teluk Etna | - | - | - | 1 |
| Yamor | - | - | - | 1 |
| Jumlah Total | 1 | - | - | 10 |

Lanjutan Tabel / Continued Table 4.2.1

| Distrik <i>Subdistrict</i> | Klinik/Balai kesehatan <i>Clinic/Health Center</i> | Posyandu <i>Maternal & Child Health Center</i> | Polindes <i>Village Maternity</i> |
|-------------------------------|--|---|--------------------------------------|
| (1) | (6) | (7) | (8) |
| Buruway | - | 11 | - |
| Teluk Arguni | - | 16 | 12 |
| Arguni Bawah | - | 12 | - |
| Kaimana | 1 | 30 | 8 |
| Kambrau | - | 7 | 1 |
| Teluk Etna | - | 6 | - |
| Yamor | - | 8 | - |
| Jumlah Total | 1 | 90 | 21 |

Sumber : Dinas Kesehatan Kabupaten Kaimana

Source : Health Office of Kaimana Regency

Jumlah Tenaga Kesehatan Menurut Distrik di Kabupaten Kaimana, 2018
Tabel 4.2.2 *Number of Medical Personnel by Subdistrict in Kaimana Regency, 2018*

| Distrik <i>Subdistrict</i> | Tenaga Kesehatan/ <i>Health Personnel</i> | | | | |
|--------------------------------|---|-------------------------|-------------------------|----------------------------------|----------------------------------|
| | Dokter <i>Doctor</i> | Perawat <i>Nurse</i> | Bidan <i>Midwife</i> | Farmasi <i>Pharmaceutical</i> | Ahli Gizi <i>Nutritionist</i> |
| (1) | (2) | (3) | (4) | (5) | (6) |
| Buruway | 2 | 30 | 21 | 2 | 2 |
| Teluk Arguni | 3 | 43 | 38 | 2 | 2 |
| Arguni Bawah | 0 | 27 | 23 | 1 | 1 |
| Kaimana | 4 | 53 | 42 | 5 | 3 |
| Kambrau | 1 | 13 | 10 | 1 | 1 |
| Teluk Etna | 1 | 12 | 9 | 1 | 1 |
| Yamor | 1 | 19 | 12 | 1 | 1 |
| Jumlah <i>Total</i> | 12 | 197 | 155 | 13 | 11 |

Sumber : Dinas Kesehatan Kabupaten Kaimana

Source : Health Office of Kaimana Regency

Tabel 4.2.3 **Kasus Penyakit Terbanyak di Kabupaten Kaimana, 2018**
Table 4.2.3 Number of Cases of the Most Diseases in Kaimana Regency, 2018

| Jenis Penyakit <i>The Type of Disease</i> | | Jumlah <i>Total</i> |
|---|---------------------------------|-------------------------------|
| (1) | | (2) |
| 1. | Infeksi Saluran Pernafasan Atas | 28 999 |
| 2. | Diare | 3 515 |
| 3. | Darah Tinggi | 3 173 |
| 4. | Kecelakaan dan Ruda Paksa | 3 133 |
| 5. | Asma | 2 902 |
| 6. | Penyakit Kulit Infeksi | 2 827 |
| 7. | Penyakit Kulit Karena Jamur | 2 626 |
| 8. | Dispepsia | 2 267 |
| 9. | Penyakit Kulit Alergi | 1 855 |
| 10. | Penyakit Lainnya (Furunkel) | 13 231 |

Sumber : *Dinas Kesehatan Kabupaten Kaimana*

Source : *Health Office of Kaimana Regency*

Tabel 4.3.1 Jumlah Penduduk Menurut Distrik dan Agama yang Dianut di Kabupaten Kaimana, 2018
Table Population by Subdistrict and Religion in Kaimana Regency, 2018

| Distrik <i>Subdistrict</i> | Islam <i>Islam</i> | Protestan <i>Christian</i> | Katolik <i>Catholic</i> | Hindu <i>Hindu</i> | Budha <i>Buddha</i> |
|--|-----------------------|-------------------------------|----------------------------|-----------------------|------------------------|
| (1) | (2) | (3) | (4) | (5) | (6) |
| Buruway | 1 241 | 2 640 | 237 | - | - |
| Teluk Arguni | 4 169 | 3 265 | 15 | - | - |
| Arguni Bawah | 2 819 | 1 632 | 168 | - | - |
| Kaimana | 26 479 | 14 372 | 4 217 | 50 | - |
| Kambrau | - | 2 010 | 459 | - | - |
| Teluk Etna | 831 | 1 875 | - | - | - |
| Yamor | - | 2 223 | - | - | - |
| Kabupaten Kaimana <i>Kaimana Regency</i> | 35 539 | 28 017 | 5 096 | 50 | - |

Sumber : Kementerian Agama Kabupaten Kaimana

Source : Ministry of Religious Affairs of Kaimana Regency

Tabel : 4.3.2 **Banyaknya Tempat Peribadatan di Kabupaten Kaimana, 2018**
Table : 4.3.2 *Number of Religion Worship Facilities in Kaimana Regency, 2018*

| Distrik <i>Subdistrict</i> | Masjid / Surau <i>Mosque</i> | Gereja Protestan <i>Protestant Church</i> | Gereja Katolik <i>Catholic Church</i> | Pura <i>Temples</i> | Vihara <i>Viharas</i> |
|--|--|---|---|-------------------------------|---------------------------------|
| (1) | (2) | (3) | (4) | (5) | (6) |
| Buruway | 5 | 10 | 0 | 0 | 0 |
| Teluk Arguni | 7 | 16 | 0 | 0 | 0 |
| Arguni Bawah | 7 | 6 | 1 | 0 | 0 |
| Kaimana | 35 | 53 | 3 | 1 | 0 |
| Kambrau | 0 | 6 | 2 | 0 | 0 |
| Teluk Etna | 4 | 12 | 0 | 0 | 0 |
| Yamor | 0 | 10 | 0 | 0 | 0 |
| Kabupaten Kaimana <i>Kaimana Regency</i> | 58 | 113 | 6 | 1 | 0 |

Sumber : *Kementerian Agama Kabupaten Kaimana*

Source : *Ministry of Religious Affairs of Kaimana Regency*

Tabel : 4.3.3 **Banyaknya Rohaniawan Menurut Distrik di Kabupaten Kaimana, 2018**
Number of Spiritual Leader by Subdistrict in Kaimana Regency, 2018

| Distrik <i>Subdistrict</i> | Islam <i>Moslem</i> | Protestan <i>Protestan</i> | Katholik <i>Catholic</i> | Hindu <i>Hindist</i> | Budha <i>Budhist</i> |
|--|-------------------------------|--------------------------------------|------------------------------------|--------------------------------|--------------------------------|
| (1) | (2) | (3) | (4) | (5) | (6) |
| Buruway | 20 | 10 | - | - | - |
| Teluk Arguni | 20 | 43 | - | - | - |
| Arguni Bawah | 18 | 29 | - | - | - |
| Kaimana | 102 | 128 | 4 | - | - |
| Kambrau | - | 7 | - | - | - |
| Teluk Etna | 16 | 9 | - | - | - |
| Yamor | - | 21 | - | - | - |
| Kabupaten Kaimana <i>Kaimana Regency</i> | 176 | 247 | 4 | - | - |

Sumber : Kementerian Agama Kabupaten Kaimana

Source : Ministry of Religious Affairs of Kaimana Regency

Tabel : 4.3.4 **Banyaknya Jemaah Haji Menurut Districk dan Jenis Kelamin di Kabupaten Kaimana, 2018**
Number of Moslem Pilgrimage by Subdistrict and Sex in Kaimana Regency, 2018

| Distrik <i>Subdistrict</i> | Laki-laki <i>Male</i> | Perempuan <i>Female</i> | Jumlah <i>Total</i> |
|--|---------------------------------|-----------------------------------|-------------------------------|
| (1) | (2) | (3) | (4) |
| Buruway | - | - | - |
| Teluk Arguni | - | - | - |
| Arguni Bawah | - | - | - |
| Kaimana | 16 | 22 | 38 |
| Kambrau | - | - | - |
| Teluk Etna | - | - | - |
| Yamor | - | - | - |
| Kabupaten Kaimana <i>Kaimana Regency</i> | 16 | 22 | 38 |

Sumber : *Kementerian Agama Kabupaten Kaimana*

Source : *Ministry of Religious Affairs of Kaimana Regency*

Tabel : 4.3.5 **Banyaknya Penderita Cacat Menurut Jenis dan Distrik di Kabupaten Kaimana, 2018**
Number of People with Disability by Type and Subdistrict in Kaimana Regency, 2018

| Distrik <i>Subdistrict</i> | Jenis Cacat | | | Jumlah <i>Total</i> | |
|-------------------------------|--------------|--------------------|-------------------|------------------------|------------|
| | Netra | Rungu/Wicara | Tubuh | | |
| | <i>Blind</i> | <i>Deft / Dumb</i> | <i>Phisically</i> | | |
| (1) | (2) | (3) | (4) | (5) | |
| Buruway | 12 | 3 | 0 | 15 | |
| Teluk Arguni | 11 | 2 | 8 | 21 | |
| Arguni Bawah | 7 | 5 | 9 | 21 | |
| Kaimana | 6 | 19 | 78 | 103 | |
| Kambrau | 6 | 3 | 21 | 30 | |
| Teluk Etna | 1 | 16 | 15 | 32 | |
| Yamor | 8 | 4 | 19 | 31 | |
| Jumlah | | | | | |
| <i>Total</i> | 2018 | 51 | 52 | 150 | 253 |
| | 2017 | 237 | 258 | 323 | 818 |
| | 2016 | 221 | 243 | 320 | 784 |
| | 2015 | 165 | 157 | 235 | 557 |

Sumber : Dinas Sosial, Pengendalian Penduduk dan Keluarga Berencana Kabupaten Kaimana
Source : Social, Population Control and Family Planning Office of Kaimana Regency

Tabel : 4.3.6
Banyaknya Anak Terlantar, Jompo Terlantar, Wanita Rawan Sosial Ekonomi dan Penyandang Cacat Menurut Distrik di Kabupaten Kaimana, 2018
Number of Neglected Children, Decrypted, Anxious Woman Socio Economic and Handicapped Person by Subdistrict in Kaimana Regency, 2018

| Distrik <i>Subdistrict</i> | Anak Terlantar <i>Neglected Children</i> | Lanjut Usia/ Jompo Terlantar <i>Decrypted</i> | Wanita Rawan Sosial Ekonomi <i>Anxious Woman Socio Economic</i> | Penyandang Cacat <i>Handicapped Person</i> | Jumlah <i>Total</i> |
|--------------------------------------|--|---|---|--|-------------------------------|
| (1) | (2) | (3) | (4) | (5) | (6) |
| Buruway | - | - | - | 48 | 48 |
| Teluk Arguni | - | - | - | 58 | 58 |
| Arguni Bawah | - | - | - | 71 | 71 |
| Kaimana | - | - | - | 158 | 158 |
| Kambrau | - | - | - | 52 | 52 |
| Teluk Etna | - | - | - | 62 | 62 |
| Yamor | - | - | - | 74 | 74 |
| Jumlah <i>Total</i> | - | - | - | 523 | 523 |

Sumber : Dinas Sosial, Pengendalian Penduduk dan Keluarga Berencana Kabupaten Kaimana
Source : Social, Population Control and Family Planning Office of Kaimana Regency

Tabel : 4.3.7
Banyaknya Keluarga Penyandang Masalah Kesejahteraan Menurut Distrik di Kabupaten Kaimana, 2018
Number of Social Welfare Problem Family by Subdistrict in Kaimana Regency, 2018

| Distrik <i>Subdistrict</i> | Perumahan dan Lingkungan Tidak Sehat (KK) <i>Housing and Unhealthy Environment</i> | Masyarakat Terasing (KK) <i>Isolated Community</i> | Korban Bencana Alam (KK) <i>Natural Disaster</i> | Fakir Miskin/ Keluarga Miskin (KK) <i>Poor and Miscrable</i> |
|--------------------------------------|--|--|--|--|
| (1) | (2) | (3) | (4) | (5) |
| Buruway | - | - | - | 646 |
| Teluk Arguni | - | - | - | 651 |
| Arguni Bawah | - | - | - | 443 |
| Kaimana | - | - | 5 | 1 454 |
| Kambrau | - | - | - | 430 |
| Teluk Etna | - | - | - | 401 |
| Yamor | - | - | - | 367 |
| Jumlah <i>Total</i> | 2018 | - | - | 5 4 392 |

Sumber : Dinas Sosial, Pengendalian Penduduk dan Keluarga Berencana Kabupaten Kaimana
Source : Social, Population Control and Family Planning Office of Kaimana Regency

Tabel : 4.3.8
Banyaknya Karang Taruna Menurut Tingkat Perkembangan dan Distrik di Kabupaten Kaimana, Tahun 2018
Number of Youth Association by Growth and Subdistricts in Kaimana Regency, 2018

| Distrik | Tumbuh | Berkembang | Maju | Jumlah |
|--------------------|---------------|-------------------|-----------------|---------------|
| <i>Subdistrict</i> | <i>Growth</i> | <i>Developing</i> | <i>Improved</i> | <i>Total</i> |
| (1) | (2) | (3) | (4) | (5) |
| Buruway | - | - | - | - |
| Teluk Arguni | - | - | - | - |
| Arguni Bawah | - | - | - | - |
| Kaimana | 1 | - | - | 1 |
| Kambrau | - | - | - | - |
| Teluk Etna | - | - | - | - |
| Yamor | - | - | - | - |
| Jumlah | | | | |
| 2018 | - | - | - | 1 |
| <i>Total</i> | | | | |

Sumber : Dinas Sosial, Pengendalian Penduduk dan Keluarga Berencana Kabupaten Kaimana

Source : Social, Population Control and Family Planning Office of Kaimana Regency

Tabel : 4.3.9 Jumlah Kejadian Bencana Alam Menurut Distrik, 2015-2017
Table : 4.3.9 Number of Disaster Events by Subdistrict, 2015-2017

| Distrik Subdistrict | Bencana Alam | | | | | | | | |
|------------------------|---------------|------|------|--------|------|------|------------|------|------|
| | Disaster | | | | | | | | |
| | Tanah Longsor | | | Banjir | | | Gempa | | |
| | Landslide | | | Flood | | | Earthquake | | |
| | 2015 | 2016 | 2017 | 2015 | 2016 | 2017 | 2015 | 2016 | 2017 |
| (1) | (2) | (3) | (4) | (5) | (6) | (7) | (8) | (9) | (10) |
| Buruway | 0 | 0 | 0 | 0 | 0 | 2 | 0 | 0 | 0 |
| Teluk Arguni | 3 | 1 | 1 | 4 | 5 | 4 | 6 | 7 | 5 |
| Arguni Bawah | 0 | 0 | 0 | 0 | 0 | 0 | 0 | 0 | 0 |
| Kaimana | 0 | 0 | 0 | 0 | 0 | 0 | 0 | 1 | 7 |
| Kambrau | 0 | 0 | 0 | 0 | 0 | 0 | 0 | 0 | 0 |
| Teluk Etna | 0 | 0 | 0 | 1 | 1 | 1 | 0 | 0 | 0 |
| Yamor | 0 | 0 | 0 | 1 | 1 | 3 | 0 | 0 | 0 |

Sumber : BPS Kabupaten Kaimana

Source : BPS—Statistics of Kaimana Regency

Tabel : 4.4.1 **Banyaknya PPLKB, Klinik KB, Regu Operasional K/KB dan PPKBD Menurut Distrik di Kabupaten Kaimana, 2018**
Number of PPLKB, KB Clinic, K/KB Operational Team and PPKBD by Subdistrict in Kaimana Regency, 2018

| Distrik <i>Subdistrict</i> | PPLKB | Klinik KB <i>KB Clinic</i> | Regu Operasional K/KB <i>K/KB Operational Team</i> | PPKBD |
|--------------------------------------|--------------|--------------------------------------|--|--------------|
| (1) | (2) | (3) | (4) | (5) |
| Buruway | - | 2 | - | 2 |
| Teluk Arguni | - | 2 | - | 2 |
| Arguni Bawah | - | 1 | - | 1 |
| Kaimana | - | 6 | - | 6 |
| Kambrau | - | 1 | - | 1 |
| Teluk Etna | - | 1 | - | 1 |
| Yamor | - | 1 | - | 1 |
| Jumlah <i>Total</i> | 2018 | 14 | - | 14 |

Sumber : Dinas Sosial, Pengendalian Penduduk dan Keluarga Berencana Kabupaten Kaimana

Source : Social, Population Control and Family Planning Office of Kaimana Regency

Tabel : 4.4.2 **Banyaknya Klinik Keluarga Berencana Menurut Distrik di Kabupaten Kaimana, 2018**
Number of Family Planning Clinic by Subdistrict in Kaimana Regency, 2018

| Klinik Keluarga Berencana | | | |
|--------------------------------------|---|---|---------------------------------|
| Distrik <i>Subdistrict</i> | <i>Family Planning Clinic</i> | | |
| | Departemen Kesehatan <i>Health Department</i> | Instansi Pemerintah <i>Government</i> | Swasta <i>Private</i> |
| (1) | (2) | (3) | (4) |
| Buruway | - | 2 | - |
| Teluk Arguni | - | 2 | - |
| Arguni Bawah | - | 1 | - |
| Kaimana | - | 4 | 2 |
| Kambrau | - | 1 | - |
| Teluk Etna | - | 1 | - |
| Yamor | - | 1 | - |
| Jumlah | | | |
| 2018 | - | 12 | 2 |
| <i>Total</i> | | | |

Sumber : Dinas Sosial, Pengendalian Penduduk dan Keluarga Berencana Kabupaten Kaimana
Source : Social, Population Control and Family Planning Office of Kaimana Regency

Tabel : 4.4.3
Banyaknya Akseptor Aktif Menurut Pemakaian Alat Kontrasepsi dan Distrik di Kabupaten Kaimana, 2018
Number of Active Acceptor by Contraceptive Methods and Sub-district in Kaimana Regency, 2018

| Distrik Subdistrict | Pemakaian Alat / Contraceptive Methods | | | | | | Jumlah Total | |
|-------------------------------|--|-------------|-----------------------|------------------|----------------|-------------------|-----------------|--------------|
| | IUD Spiral | Pil Pill | Suntikan Injection | Kondom Condom | Susuk Shape | Lainnya Others | | |
| (1) | (2) | (3) | (4) | (5) | (6) | (7) | (8) | |
| Buruway | - | 23 | 96 | 1 | - | - | 120 | |
| Teluk Arguni | - | 13 | 146 | - | - | - | 159 | |
| Arguni Bawah | - | 137 | 322 | 2 | - | - | 461 | |
| Kaimana | 106 | 532 | 2 184 | 32 | 494 | - | 3 348 | |
| Kambrau | - | 18 | 127 | - | - | - | 145 | |
| Teluk Etna | - | 64 | 178 | - | 4 | - | 246 | |
| Yamor | - | - | 48 | - | 2 | - | 50 | |
| Jumlah <i>Total</i> | 2018 | 106 | 787 | 3 101 | 35 | 500 | - | 4 529 |

Sumber : Dinas Sosial, Pengendalian Penduduk dan Keluarga Berencana Kabupaten Kaimana

Source : Social, Population Control and Family Planning Office of Kaimana Regency

Tabel
Table : 4.4.4

Banyaknya Akseptor Aktif yang Tergolong Tidak Mampu Menurut Pemakaian Alat Kontrasepsi dan Distrik di Kabupaten Kaimana, 2018

Number of Active Acceptor are Classified as Not Capable by Contraceptive Methods and Subdistrict in Kaimana Regency, 2018

| Distrik | IUD | MOP | MOW | Pil |
|--------------------|---------------|------------|------------|-------------|
| <i>Subdistrict</i> | <i>Spiral</i> | | | <i>Pill</i> |
| (1) | (2) | (3) | (4) | (5) |
| Buruway | - | - | - | 23 |
| Teluk Arguni | - | - | - | 12 |
| Arguni Bawah | - | - | - | 137 |
| Kaimana | 106 | - | 53 | 532 |
| Kabrau | - | - | - | 18 |
| Teluk Etna | - | - | - | 64 |
| Yamor | - | - | - | - |
| Jumlah | | | | |
| 2018 | 106 | - | 53 | 787 |
| <i>Total</i> | | | | |

Sumber : Dinas Sosial, Pengendalian Penduduk dan Keluarga Berencana Kabupaten Kaimana
Source : Social, Population Control and Family Planning Office of Kaimana Regency

Tabel : 4.4.5
Jumlah Pasangan Usia Subur dan Peserta KB Aktif Menurut Distrik di Kabupaten Kaimana, 2018
Number of Eligible Couples and Family Planning Participants by Subdistrict in Kaimana Regency, 2018

| Distrik <i>Subdistrict</i> | Jumlah PUS <i>Eligible</i> | Peserta KB Aktif / <i>Family Planning Participants</i> | | | |
|-------------------------------|----------------------------------|--|-----------|-----|-------------------------|
| | | IUD | MOW | MOP | Kondom <i>Condom</i> |
| (1) | (2) | (3) | (4) | (5) | (6) |
| Buruway | 545 | - | - | - | 1 |
| Teluk Arguni | 658 | - | - | - | - |
| Arguni Bawah | 211 | - | - | - | 2 |
| Kaimana | 6 654 | 106 | 53 | - | 32 |
| Kambrau | 381 | - | - | - | - |
| Teluk Etna | 510 | - | - | - | - |
| Yamor | 291 | - | - | - | - |
| Jumlah <i>Total</i> | 2018 9 250 | 106 | 53 | - | 35 |

Lanjutan Tabel / Continued Table 4.4.5

| Distrik Subdistrict | Peserta KB Aktif / Family Planning Participants | | | | |
|-------------------------------|---|-----------------------|--------------|-----------------|--------------|
| | Implan Implants | Suntikan Injection | Pil Pill | Jumlah Total | |
| (1) | (7) | (8) | (9) | (10) | |
| Buruway | - | 96 | 23 | 120 | |
| Teluk Arguni | - | 146 | 13 | 159 | |
| Arguni Bawah | - | 322 | 137 | 461 | |
| Kaimana | - | 2 184 | 532 | 2 907 | |
| Kambrau | - | 127 | 18 | 145 | |
| Teluk Etna | - | 178 | 64 | 242 | |
| Yamor | - | 48 | - | 48 | |
| Jumlah <i>Total</i> | 2018 | - | 3 101 | 787 | 4 082 |

Sumber : Dinas Sosial, Pengendalian Penduduk dan Keluarga Berencana Kabupaten Kaimana

Source : Social, Population Control and Family Planning Office of Kaimana Regency

Tabel : 4.5.1 Jumlah Kantor Polisi Menurut Distrik dan Wilayah Kerja di Kabupaten Kaimana, 2018
Table : 4.5.1 Number of Police Station by Subdistrict and Working Area in Kaimana Regency, 2018

| Distrik | Polsek/Polsekta | Pos Polisi |
|--------------------|-------------------------|-------------------|
| <i>Subdistrict</i> | <i>Eligible Couples</i> | |
| (1) | (2) | (3) |
| Buruway | 1 | 1 |
| Teluk Arguni | 1 | - |
| Arguni Bawah | - | 1 |
| Kaimana | 1 | 4 |
| Kambrau | - | 1 |
| Teluk Etna | 1 | - |
| Yamor | - | 1 |
| Jumlah | | |
| 2018 | 4 | 8 |
| <i>Total</i> | | |

Sumber : Kepolisian Resor Kabupaten Kaimana

Source : Regional Police Office of Kaimana Regency

Tabel : 4.5.2 Jumlah Kejahatan/Tindak Pidana yang Dilaporkan Menurut Distrik di Kabupaten Kaimana, 2017-2018
Table : 4.5.2 Number of Reported Crime/Criminal Act by Subdistrict in Kaimana Regency, 2017-2018

| Polsek/Polsekta | 2017 | 2018 |
|------------------------|-------------|-------------|
| (1) | (2) | (3) |
| Buruway | 10 | 6 |
| Teluk Arguni | 2 | 2 |
| Arguni Bawah | - | - |
| Kaimana | 77 | 65 |
| Kambrau | 1 | 1 |
| Teluk Etna | 4 | 4 |
| Yamor | 3 | 3 |
| Jumlah | 97 | 81 |
| <i>Total</i> | | |

Sumber : Kepolisian Resor Kabupaten Kaimana
Source : Regional Police Office of Kaimana Regency

Tabel : 4.5.3 **Jumlah Kejahatan/Tindak Pidana yang Diselesaikan Menurut Distrik di Kabupaten Kaimana, 2017-2018**
Table : 4.5.3 *Number of Resolved Crime/Criminal Act by Subdistrict in Kaimana Regency, 2017-2018*

| Polsek/Polsekta | 2017 | 2018 |
|------------------------|-------------|-------------|
| (1) | (2) | (3) |
| Buruway | 10 | 6 |
| Teluk Arguni | 2 | 2 |
| Arguni Bawah | - | - |
| Kaimana | 77 | 65 |
| Kambrau | 1 | 1 |
| Teluk Etna | 4 | 4 |
| Yamor | 3 | 3 |
| Jumlah | 97 | 81 |
| <i>Total</i> | | |

Sumber : *Kepolisian Resor Kabupaten Kaimana*

Source : *Regional Police Office of Kaimana Regency*

Tabel : 4.5.4
Table : 4.5.4
Banyaknya Kecelakaan Lalu Lintas, Korban, dan Kerugian Material per Bulan di Kabupaten Kaimana, 2018
Number of Accident, Victim, and Material Loses by Month in Kaimana Regency, 2018

| Bulan Month | Jumlah Kecelakaan Number of Accident | Banyaknya Korban Number of Victim | | | Jumlah Total | Kerugian Material (Ribu Rp) Material Loses (000 Rp) |
|-------------------------------|---|--------------------------------------|---|-------------------------------------|-----------------|--|
| | | Mati Death | Luka Berat Mortally Wound- ed | Luka Ringan Fluent Wounded | | |
| (1) | (2) | (3) | (4) | (5) | (6) | (7) |
| Januari January | 3 | 1 | - | 1 | 2 | 1 500 |
| Februari February | 3 | 1 | - | 1 | 2 | 1 500 |
| Maret March | 1 | 1 | - | 5 | 6 | 4 000 |
| April April | 1 | 1 | - | 5 | 6 | 4 000 |
| Mei May | - | - | - | - | - | - |
| Juni June | - | - | - | - | - | - |
| Juli July | 1 | - | - | 1 | 1 | 200 |
| Agustus August | 1 | - | - | 1 | 1 | 200 |
| September September | 7 | - | 1 | 9 | 10 | 46 700 |
| Oktober October | 7 | - | 1 | 9 | 10 | 46 700 |
| November November | 3 | 1 | - | 1 | 2 | 1 000 |
| Desember December | 3 | 1 | - | 1 | 2 | 1 000 |
| Jumlah <i>Total</i> | 32 | 7 | 3 | 32 | 42 | 68 300 |

Sumber : Kepolisian Resor Kabupaten Kaimana

Source : Regional Police Office of Kaimana Regency

Tabel : 4.5.5
Banyaknya Kecelakaan, Pelanggaran, dan Denda per Bulan di Kabupaten Kaimana, 2018
Number of Accident, Transgression, and Total of Fine by Month in Kaimana Regency, 2018


| Bulan Month | Jumlah Kecelakaan Number of Accident | Banyaknya Number of | |
|-------------------------------|---|------------------------------|-----------------------------|
| | | Pelanggaran Transgression | Denda (Rp) Total of Fine |
| (1) | (2) | (3) | (4) |
| Januari January | 3 | - | - |
| Februari February | 3 | - | - |
| Maret March | 1 | 62 | 13 250 000 |
| April April | 1 | 62 | 13 250 000 |
| Mei May | - | 30 | 11 500 000 |
| Juni June | - | 30 | 11 500 000 |
| Juli July | 1 | 92 | 28 750 000 |
| Agustus August | 1 | 92 | 28 750 000 |
| September September | 7 | 8 | 2 350 000 |
| Oktober October | 7 | 8 | 2 350 000 |
| November November | 3 | 106 | 28 500 000 |
| Desember December | 3 | 106 | 28 500 000 |
| Jumlah <i>Total</i> | 32 | 480 | 133 650 000 |

Sumber : Kepolisian Resor Kabupaten Kaimana

Source : Regional Police Office of Kaimana Regency

<https://kaimanakab.bps.go.id>

PERTANIAN



Populasi
Sapi Ternak
BERJUMLAH

502



Produksi
KELAPA
SEBANYAK

2.443,96
Ton

<https://kaimanakab.bps.go.id>

PENJELASAN TEKNIS**TECHNICAL NOTES**

1. Pengumpulan data Statistik Pertanian (ST) diselenggarakan oleh Badan Pusat Statistik bekerja sama dengan Dinas Pertanian, Peternakan Kabupaten Kaimana,
 2. Data pokok tanaman pangan yang dikumpulkan adalah luas panen dan produktivitas (hasil per hektar). Produksi tanaman pangan merupakan hasil perkalian antara luas panen dengan produktivitas. Data tanaman pangan mencakup padi dan palawija (jagung, kedelai, kacang tanah, ubi kayu, dan ubi jalar).
 3. Pengumpulan data luas panen dilakukan setiap bulan oleh Mantri Pertanian/ Kepala Cabang Dinas Distrik (KCD) dan dilaporkan dengan formulir Statistik Pertanian (SP). Pengumpulan data dilakukan dengan pendekatan area Distrik di seluruh wilayah Indonesia. Pengumpulan data luas panen di tingkat Distrik tersebut didasarkan pada hasil pengumpulan data dari seluruh desa/ kelurahan di Distrik bersangkutan. Pengumpulan data produktivitas tanaman pangan dilakukan melalui Survei Ubinan dengan menggunakan formulir SUB - S. Periode pengumpulan data dilakukan setiap subround
1. *Data collection of Agricultural Statistics organized by the Statistics Indonesia (BPS) in collaboration with the Department of Agriculture and Livestock of Kaimana regency.*
 2. *Basic data of food crops collected consists of area harvested and productivity (yield per hectare). Food crops production is generated by area harvested multiply by productivity. Food crops data covers paddy and secondary food crops (maize, soybeans, peanuts, cassava, and sweet potatoes).*
 3. *The area harvested data is collected every month by the Agriculture Extension Workers (called KCD for Kepala Cabang Dinas) and reported in Agriculture Statistics Form. Data collection is conducted by sub district area approach in all over Indonesia. Area harvested in each sub district is estimated based on the area harvested in each village in the sub district. Food crops productivity (yield per hectare) data are collected through the Crop Cutting Survey using SUB-S form. The data collection is conducted in every sub round*

(caturwulan/ empat bulanan) dengan petugas lapangan adalah Mantri Statistik (Koordinator Statistik Distrik)/ KSK dan KCD. Pengumpulan data produktivitas tanaman pangan dilakukan secara sampel melalui survei ubinan dengan pendekatan rumah tangga. Metode pengumpulan data produktivitas menggunakan metode pengukuran langsung pada plot ubinan yang berukuran 2½ m x 2½ m. Pengumpulan data produktivitas dilakukan sesuai dengan waktu panen petani.

(four monthly) with Sub District Statistics Coordinator (called KSK for Koordinator Statistik Distrik) and KCD as the enumerator. The productivity is collected by sampling method through crop cutting survey with household approach. The measurement is conducted directly in 2½ m x 2½ m crop cutting plot. The productivity measurement is conducted at the time farmers do harvest.

4. Produksi padi mencakup padi sawah dan padi ladang. Kualitas produksi padi dan palawija adalah: gabah kering giling (padi), pipilan kering (jagung), biji kering (kedelai dan kacang tanah), dan umbi basah (ubi kayu dan ubi jalar).
 5. Tanaman sayuran dan buah-buahan semusim
 - a. **Tanaman sayuran semusim** adalah tanaman sumber vitamin, garam mineral dan lain-lain yang dikonsumsi dari bagian tanaman yang berupa daun, bunga, buah dan umbinya, yang berumur kurang dari satu tahun.
 - b. **Tanaman buah-buahan semusim** adalah tanaman sumber vitamin, garam mineral dan lain-lain yang
4. *The production of paddy covers the production of wet land rice and dry land rice. Production of rice and secondary crops are presented in form of: dry unhusked rice (paddy), dry loose maize (maize), dry shells crops (soybeans and peanuts) and fresh roots (cassava and sweet potatoes).*
 5. *Seasonal vegetables and fruitplants*
 - a. **Seasonal vegetables plants** are plants which are the sources of vitamins, mineral salts and others consumed from the part of the plant in the form of leaves, flowers, fruits and roots with the age of less than one year.
 - b. **Seasonal fruits plants** are plants which are the sources of vitamins, mineral salts and others

dikonsumsi dari bagian tanaman yang berupa buah, berumur kurang dari satu tahun, tidak berbentuk pohon/ rumpun tetapi menjalar dan berbatang lunak.

consumed from the part of the plant in the form of fruits, aged less than one year, not shaped trees but spreads and soft trunked.

6. Tanaman buah-buahan dan sayuran tahunan

6. *Annual fruit and vegetable plants*

a. **Tanaman buah-buahan tahunan** adalah tanaman sumber vitamin, dari bagian tanaman yang berupa buah dan merupakan tanaman tahunan.

a. *Annual fruits plants are plants which are the sources of vitamins, contained mineral salts and the form of fruits and more than one year of age.*

b. **Tanaman sayuran tahunan** adalah tanaman sumber vitamin, garam mineral dan lain-lain yang dikonsumsi dari bagian tanaman yang berupa daun dan atau buah yang berumur lebih dari satu tahun.

b. *Annual vegetable plants are plants which are the sources of vitamins, mineral salts and others consumed from the part of the plant in the form of vegetable and more than one year of age .*

7. **Lahan sawah** adalah lahan pertanian yang berpetak-petak dan dibatasi oleh pematang (galangan), saluran untuk menahan/ menyalurkan air, yang biasanya ditanami padi sawah tanpa memandang dari mana diperoleh atau status lahan tersebut. Lahan yang dimaksud termasuk lahan yang terdaftar di Pajak Bumi Bangunan, lahan Pembangunan Daerah, lahan bengkok, lahan serobotan, lahan rawa yang ditanami padi dan lahan bekas tanaman tahunan yang telah dijadikan sawah, baik yang ditanami padi, palawija atau tanaman semusim lainnya.

7. *Wetland is agricultural land that separated by small dykes to resist water, where the main crop is usually wetland paddy without considering where it is got from or the status of the land. It includes the land that is registered at land income tax office, regional development contribution, 'bengkok' land, illegal ownership, swamps for rice cultivation, and annual crop land mark that has been used as rice field, which are both planted with paddy, secondary crops or the other seasonal crops.*

8. **Tegal/Kebun** adalah lahan pertanian bukan sawah (lahan kering) yang ditanami tanaman semusim atau tahunan dan terpisah dengan halaman sekitar rumah serta penggunaannya tidak berpindah pindah.
8. ***Dry field/Garden** is an dryland (unirrigated land) which is planted with seasonal or annual crops and separately from the yard around the house without shifting*
9. **Ladang/Huma** adalah lahan pertanian bukan sawah (lahan kering) yang biasanya ditanami tanaman semusim dan penggunaannya hanya semusim atau dua musim, kemudian akan ditinggalkan bila sudah tidak subur lagi (berpindah-pindah). Kemungkinan lahan ini beberapa tahun kemudian akan dikerjakan kembali jika sudah subur.
9. ***Unirrigated agricultural field / Shifting cultivation land** is dryland (unirrigated land) that usually is cultivated for seasonal crops and utilized only for one or two seasons, then it will be left when it is not fertile (shifting). Maybe, this land will be used again in a few years if it has been fertile.*
10. **Lahan yang sementara tidak diusahakan** adalah lahan yang biasanya diusahakan tetapi untuk sementara (lebih dari 1 (satu) tahun tetapi kurang dari atau sama dengan 2 (dua) tahun) tidak diusahakan, termasuk lahan sawah yang tidak diusahakan selama lebih dari 2 (dua) tahun.
10. ***Temporarily unused land** is land that is regularly used but temporarily (more than a year but less or equal than twoyears) is unused, it includes wetland that is not cultivated more than two years.*
11. **Produksi** adalah hasil menurut bentuk produk dari setiap tanaman sayuran, buah-buahan, biofarmaka dan tanaman hias yang diambil berdasarkan luas yang dipanen pada bulan/triwulan laporan.
11. ***Production** is the result according to the form of products from each plant vegetables, fruits, medicinal and ornamental plants which are based on the harvested area in the month/quarter report.*

12. **Rata-rata produksi** adalah perbandingan antara banyaknya produksi terhadap luas panen dari setiap jenis tanaman.
12. *Average production is the ratio between the number of production of the harvested area of each type of plant.*
13. **Luas panen** adalah luas tanaman sayuran, buah-buahan, biofarmaka dan tanaman hias yang yang diambil hasilnya/dipanen pada periode pelaporan.
13. *Harvested area is the area of vegetable crops, fruits, medicinal and ornamental plants that are taken the results/harvested in the reporting period.*
14. **Luas panen untuk tanaman sayuran** adalah luas tanaman yang dipanen sekaligus/habis/dibongkar dan luas tanaman yang dipanen berkali-kali (lebih dari satu kali)/belum habis. **Tanaman yang dipanen sekaligus/habis/dibongkar** adalah tanaman yang sehabis panen langsung dibongkar/dicabut, terdiri dari bawang merah, bawang putih, bawang daun, kentang, kol/kubis, kembang kol, petsai/sawi, wortel, lobak, dan kacang merah. **Tanaman yang dipanen berkali-kali (lebih dari satu kali)/belum habis** adalah tanaman yang pemanenannya lebih dari satu kali dan biasanya dibongkar apabila panen terakhir sudah tidak memadai lagi, terdiri dari: kacang panjang, cabe besar, cabe rawit, jamur, tomat, terung, buncis, ketimun, labu siam, kangkung, bayam, melon, semangka, dan blewah.
14. *Harvested area of vegetables is area of entirely plant harvested/demolished and plant harvested several times/undemolished. Entirely plants harvested/ demolished are plants usually harvested once and demolished to be substituted by other plants, consisting of: shallots, garlic, leeks, potato, cabbage, cauli flower, mustard green, carrots, chinese radish, and red kidney beans. Plants harvested several times/ undemolished are plants usually harvested more than once and demolished in the case that the last harvest was economically not profitable. They consist of : yard long beans, chili, small chili, mushroom, tomatoes, egg plant, french beans, cucumber, pumpkin/chajota, swamp cabbage, spinach, melon, watermelon, and blewah .*

15. **Kawasan hutan** adalah wilayah tertentu yang berupa hutan, yang ditunjuk dan atau ditetapkan oleh pemerintah untuk dipertahankan keberadaannya sebagai hutan tetap. Hal ini untuk menjamin kepastian hukum mengenai status kawasan hutan, letak batas dan luas suatu wilayah tertentu yang sudah ditunjuk menjadi kawasan hutan tetap.
15. **Forest Area** is a specific territory of forest ecosystem determined and or decided by the government as a permanent forest. Such decision is important to maintain the size of forest area and to ensure its legitimation and boundary demarcation of permanent forest.
16. **Kawasan Suaka Alam (KSA)** adalah kawasan dengan ciri khas tertentu, baik di darat maupun di perairan yang mempunyai fungsi pokok sebagai kawasan pengawetan keanekaragaman tumbuhan dan satwa serta ekosistemnya, yang juga berfungsi sebagai wilayah sistem penyangga kehidupan.
16. **A Sanctuary Reserve Area** is a specific terrestrial or aquatic area having specific criteria for preserving biodiversity plant and animal as well as ecosystem, which also serve as life support system.
17. **Kawasan Pelestarian Alam (KPA)** adalah kawasan dengan ciri khas tertentu, baik di darat maupun di perairan yang mempunyai fungsi pokok perlindungan sistem penyangga kehidupan, pengawetan keanekaragaman jenis tumbuhan dan satwa, serta pemanfaatan secara lestari sumber daya alam hayati dan ekosistemnya.
17. **A Nature Conservation area** is a specific terrestrial or aquatic area whose main function is to serve life support system and preserve diversity of plant and animal species, as well as to provide a sustainable utilization of living resources and their ecosystems.
18. **Hutan Konservasi** adalah kawasan hutan dengan ciri khas tertentu, yang mempunyai fungsi pokok pengawetan keanekaragaman
18. **Conservation Forest** is a forest area having specific characteristic established for the purposes of conservation of animal and plant species as

tumbuhan dan satwa serta ekosistemnya.

well as their ecosystem.

19. **Hutan Lindung** adalah kawasan hutan yang mempunyai fungsi pokok sebagai perlindungan sistem penyangga kehidupan untuk mengatur tata air, mencegah banjir, mengendalikan erosi, mencegah intrusi air laut, dan memelihara kesuburan tanah.
19. **Protection Forest** is a forest area designated to serve life support system, maintain hydrological system, prevent of flood, erosion control, seawater intrusion, and maintain soil fertility.
20. **Hutan Produksi** adalah kawasan hutan yang mempunyai fungsi pokok memproduksi hasil hutan. Hutan produksi terdiri dari Hutan Produksi Tetap (HP), Hutan Produksi Terbatas (HPT), dan Hutan Produksi yang dapat dikonversi.
20. **Production Forest** is a forest area designated mainly to promote sustainable forest production. Production forest is classified as permanent production forest, limited production forest, and convertible production forest.
21. Hutan Konservasi terdiri dari: Kawasan suaka alam, kawasan pelestarian alam, Taman Buru (TB) .
21. *Conservation Forest is divided into: Sanctuary Reserve area, Nature conservation area, Game Hunting Park (TB).*
22. Statistik perikanan dibedakan atas data Perikanan Tangkap dan Perikanan Budidaya. Perikanan Tangkap diklasifikasikan atas penangkapan ikan di laut dan penangkapan ikan di perairan umum. Perikanan Budidaya diklasifikasikan atas jenis budidaya yaitu budidaya laut, tambak, kolam, karamba, jaring apung, dan sawah.
22. *Fishery statistics are categorized into capture fisheries and aquaculture. Capture fisheries are further classified into marine capture fisheries and inland open water capture fisheries. Aquaculture are further classified into several types of culture: marine culture, brackish water pond, fresh water pond, cage, floating net, and fish breeding in paddy fields.*

ULASAN

Luas panen padi terluas berada pada Distrik Arguni Bawah.

Produksi jagung terbanyak di Kabupaten Kaimana adalah Distrik Buruway.

Luas panen tanaman sayuran semusim terluas di Kabupaten Kaimana merupakan kangkung sebanyak 23,8 ha. Produksi tanaman sayuran semusim terbanyak juga merupakan kangkung sebanyak 59,32 ton.

Untuk jenis buah-buahan tahunan, Kabupaten Kaimana menghasilkan paling banyak buah pisang yaitu 19.079,99 ton sepanjang tahun 2018. Hasil produksi terbesar tersebut berasal dari distrik Kaimana dan Teluk Arguni.

Tanaman perkebunan terluas di Kabupaten Kaimana adalah pala. Namun untuk produksi perkebunan yang paling menghasilkan di Kabupaten Kaimana adalah kelapa.

Populasi ternak terbanyak berada pada distrik Kaimana yaitu kambing. Sedangkan produksi daging terbanyak adalah sapi.

Populasi unggas terbanyak berada di Distrik Kaimana yaitu ayam kampung. Sedangkan produksi daging unggas

DESCRIPTION

The widest paddy harvest area is in the Arguni Bawah Subdistrict.

The most corn production in Kaimana Regency is in the Buruway Subdistrict.

The widest harvest area for annual vegetable crops in Kaimana Regency is 23,8 hectares of water spinach. The highest production of annual vegetable crops is 59,32 tons of water spinach.

For annual fruits, Kaimana Regency produces the most bananas, which are 19.079,99 tons in 2018. The largest production comes from Kaimana and Arguni Bay Subdistricts.

The largest estate crop in Kaimana Regency is nutmeg. But for the most productive estate crop production in Kaimana Regency is coconut.

The largest livestock population is in the Kaimana Subdistrict, namely goats. While most meat production is beef.

The largest poultry population is in the Kaimana Subdistrict, namely village hen. Whereas the most production of poultry

terbanyak adalah ayam ras pedaging. Produksi telur terbanyak adalah ayam petelur.

Rumah tangga perikanan laut dari tahun ke tahun selalu mengalami peningkatan. Begitu juga pada tahun 2018 mengalami peningkatan dibanding dengan tahun 2017 yaitu sebesar 1,86 persen.

Jumlah fasilitas perahu kapal perikanan laut ada 2.769. Jenis perahu kapal yang paling banyak dimiliki adalah perahu tanpa motor.

Terdapat empat jenis alat penangkap ikan, dari keempat jenis alat tersebut yang paling banyak digunakan selain lainnya adalah jaring langsung, diikuti pancing dasar.

Di Kabupaten Kaimana terdiri dari 7 wilayah hutan dan perairan. Diantara 7 wilayah hutan dan perairan tersebut yang memiliki area terluas adalah hutan produksi terbatas khususnya pada Distrik Teluk Etna. Sedangkan area paling kecil adalah Badan Air khususnya di Distrik Kambrau.

meat is broilers. The most egg production is layer.

Marine fisheries households from year to year always experience an increase. Likewise in 2018 an increase compared to 2017 which amounted to 1,86 percent.

The number of boats facilities for marine fisheries is 2.769. The most widely owned type of boat is a non powers boats.

There are four types of marine fishing apparels, of the four types of equipment that are most widely used in addition to others are the gill net, followed by a bottom fish hook.

In Kaimana Regency consists of 7 forest and water areas. Among the 7 forest areas and waters that have the largest area are limited production forests, especially in the Teluk Etna Gulf Subistrict. While the smallest area is the Water Body, especially in the Kambrau Subdistrict.

Tabel 5.1.1 Luas Panen Padi Menurut Distrik di Kabupaten Kaimana, 2018
Table 5.1.1 Harvested Area of Paddy by Subdistrict in Kaimana Regency, 2018

| Distrik <i>Subdistrict</i> | Luas Panen (ha) <i>Harvested Area (ha)</i> |
|--|---|
| (1) | (2) |
| Buruway | 0 |
| Teluk Arguni | 0 |
| Arguni Bawah | 3 |
| Kaimana | 0 |
| Kambrau | 0 |
| Teluk Etna | 1 |
| Yamor | 0 |
| Kabupaten Kaimana <i>Kaimana Regency</i> | 4 |

Sumber : Dinas Ketahanan Pangan dan Pertanian Kabupaten Kaimana

Source : Food Security and Agriculture Office of Kaimana Regency

Tabel 5.1.2 **Produksi Jagung dan Kedelai Menurut Distrik di Kabupaten Kaimana (ton), 2018**
Table *Productions of Maize and Soybean by Subdistrict in Kaimana Regency (ton), 2018*

| Distrik <i>Subdistrict</i> | Jagung <i>Maize</i> | Kedelai <i>Soybean</i> |
|--|-------------------------------|----------------------------------|
| (1) | (2) | (3) |
| Buruway | 322 | - |
| Teluk Arguni | 0 | - |
| Arguni Bawah | 0 | - |
| Kaimana | 0 | - |
| Kambrau | 0 | - |
| Teluk Etna | 5 | - |
| Yamor | 0 | - |
| Kabupaten Kaimana <i>Kaimana Regency</i> | 327 | - |

Sumber : Dinas Ketahanan Pangan dan Pertanian Kabupaten Kaimana

Source : Food Security and Agriculture Office of Kaimana Regency

Tabel 5.2.1 Luas Panen Tanaman Sayuran Menurut Distrik dan Jenis Sayuran di Kabupaten Kaimana (ha), 2018
Harvested Area of Vegetables by Subdistrict and Kind of Plant in Kaimana Regency (ha), 2018

| Distrik Subdistrict | Bawang Merah Shallot | Cabai Chili | Kentang Potato | Kubis Cab- bage | Petsai Chinese Cab- bage | Tomat Tomato | Wortel Carrot |
|--|-------------------------|----------------|-------------------|-----------------------|-----------------------------------|-----------------|------------------|
| (1) | (2) | (3) | (4) | (5) | (6) | (7) | (8) |
| Buruway | 0 | 1,5 | 0 | 0 | 0,4 | 0 | 0 |
| Teluk Arguni | 0 | 1,3 | 0 | 0 | 0,3 | 0 | 0 |
| Arguni Bawah | 0 | 2,5 | 0 | 0 | 0,7 | 1 | 0 |
| Kaimana | 1,2 | 7,5 | 0 | 0,8 | 6,8 | 1 | 0 |
| Kambrau | 0 | 2,5 | 0 | 0 | 0,8 | 0 | 0 |
| Teluk Etna | 0 | 1,5 | 0 | 0 | 0,7 | 0,36 | 0 |
| Yamor | 0 | 1,5 | 0 | 0 | 0 | 0,2 | 0 |
| Kabupaten Kaimana Kaimana Regency | 1,2 | 18,3 | 0 | 0,8 | 9,7 | 2,56 | 0 |

Sumber : *Dinas Ketahanan Pangan dan Pertanian Kabupaten Kaimana*

Source : *Food Security and Agriculture Office of Kaimana Regency*

Tabel
Table : **5.2.2**

Produksi Tanaman Sayuran Menurut Distrik dan Jenis Tanaman di Kabupaten Kaimana (ton), 2018

Production of Vegetables by Subdistrict and Kind of Plant in Kaimana Regency (ton), 2018

| Distrik <i>Subdistrict</i> | Bawang Merah <i>Shallot</i> | Cabai <i>Chili</i> | Kentang <i>Potato</i> | Kubis <i>Cabbage</i> | Petsai <i>Chinese Cabbage</i> | Tomat <i>Tomato</i> | Wortel <i>Carrot</i> |
|--|---------------------------------------|------------------------------|---------------------------------|--------------------------------|---|-------------------------------|--------------------------------|
| (1) | (2) | (3) | (4) | (5) | (6) | (7) | (8) |
| Buruway | 0 | 0,02 | 0 | 0 | 4,74 | 0,12 | 0 |
| Teluk Arguni | 0 | 0,03 | 0 | 0 | 0,45 | 0,30 | 0 |
| Arguni Bawah | 0 | 0,04 | 0 | 0 | 0,56 | 0,01 | 0 |
| Kaimana | 3,80 | 0 | 0 | 1,90 | 32,70 | 0,24 | 0 |
| Kambrau | 0 | 0,01 | 0 | 0 | 0,60 | 0,07 | 0 |
| Teluk Etna | 0 | 0,01 | 0 | 0 | 0,65 | 0,02 | 0 |
| Yamor | 0 | 0,03 | 0 | 0 | 0 | 0,01 | 0 |
| Kabupaten Kaimana <i>Kaimana Regency</i> | 3,80 | 0,14 | 0 | 1,90 | 39,70 | 0,76 | 0 |

Sumber : *Dinas Ketahanan Pangan dan Pertanian Kabupaten Kaimana*

Source : *Food Security and Agriculture Office of Kaimana Regency*

Tabel 5.2.3 Luas Panen Tanaman Sayuran dan Buah–Buahan Semusim Menurut Jenis Tanaman di Kabupaten Kaimana (ha), 2018
Table 5.2.3 Harvested Area of Seasonal Vegetables and Fruits by Kind of Plant in Kaimana Regency (ha), 2018

| Jenis Tanaman <i>Kind of Plants</i> | Luas Panen Tanaman Sayuran dan Buah-buahan Semusim <i>Harvested Area of Seasonal Vegeta- bles and Fruits</i> |
|---|--|
| (1) | (2) |
| Sayuran/ Vegetables | |
| Bawang Daun/ <i>Wlech Onion</i> | 0,7 |
| Bawang Merah/ <i>Shallot</i> | 1,2 |
| Bawang Putih/ <i>Garlic</i> | 0 |
| Bayam/ <i>Spinach</i> | 5,45 |
| Buncis/ <i>Green Bean</i> | 2,5 |
| Cabai Besar/ <i>Chili (Capsicum Annum)</i> | 4,5 |
| Cabai Rawit/ <i>Chili (Capsicum Frutescens)</i> | 13,8 |
| Cabai/ <i>Chili</i> | 0 |
| Jamur/ <i>Mushroom</i> | 0 |
| Kacang Merah/ <i>Red Bean</i> | 0 |
| Kacang Panjang/ <i>Yarldlong Bean</i> | 7,8 |
| Kangkung/ <i>Kangkong</i> | 23,8 |
| Kembang Kol/ <i>Cauliflower</i> | 0 |
| Kentang/ <i>Potato</i> | 0 |
| Ketimun/ <i>Cucumber</i> | 3,7 |
| Kubis/ <i>Cabbage</i> | 0,8 |
| Labu Siam/ <i>Chayote</i> | 0 |
| Lobak/ <i>Radish</i> | 0 |
| Petsai/ <i>Chinese Cabbage</i> | 9,7 |
| Terung/ <i>Eggplant</i> | 4,3 |
| Tomat/ <i>Tomato</i> | 2,56 |
| Wortel/ <i>Carrot</i> | 0 |
| Buah–buahan/ Fruits | |
| Blewah/ <i>Cantaloupe</i> | 0 |
| Melon/ <i>Melon</i> | 0 |
| Semangka/ <i>Watermelon</i> | 0,2 |

Sumber : Dinas Ketahanan Pangan dan Pertanian Kabupaten Kaimana

Source : Food Security and Agriculture Office of Kaimana Regency

Tabel 5.2.4 **Produksi Tanaman Sayuran dan Buah-Buahan Semusim Menurut Jenis Tanaman di Kabupaten Kaimana (ton), 2018**
Production of Seasonal Vegetables and Fruits by Kind of Plant in Kaimana Regency (ton), 2018

| Jenis Tanaman <i>Kind of Plants</i> | Produksi Tanaman Sayuran dan Buah-buahan Semusim <i>Production of Seasonal Vegetables and Fruits</i> |
|---|--|
| (1) | (2) |
| Sayuran/ Vegetables | |
| Bawang Daun/ <i>Wlech Onion</i> | 0,15 |
| Bawang Merah/ <i>Shallot</i> | 3,80 |
| Bawang Putih/ <i>Garlic</i> | 0 |
| Bayam/ <i>Spinach</i> | 13,70 |
| Buncis/ <i>Green Bean</i> | 0,31 |
| Cabai Besar/ <i>Chili (Capsicum Annum)</i> | 0 |
| Cabai Rawit/ <i>Chili (Capsicum Frutescens)</i> | 0,14 |
| Cabai/ <i>Chili</i> | 0 |
| Jamur/ <i>Mushroom</i> | 0 |
| Kacang Merah/ <i>Red Bean</i> | 0 |
| Kacang Panjang/ <i>Yarldlong Bean</i> | 0,23 |
| Kangkung/ <i>Kangkong</i> | 59,32 |
| Kembang Kol/ <i>Cauliflower</i> | 0 |
| Kentang/ <i>Potato</i> | 0 |
| Ketimun/ <i>Cucumber</i> | 0,54 |
| Kubis/ <i>Cabbage</i> | 1,90 |
| Labu Siam/ <i>Chayote</i> | 0 |
| Lobak/ <i>Radish</i> | 0 |
| Petsai/ <i>Chinese Cabbage</i> | 39,70 |
| Terung/ <i>Eggplant</i> | 0,11 |
| Tomat/ <i>Tomato</i> | 0,76 |
| Wortel/ <i>Carrot</i> | 0 |
| Buah-buahan/ Fruits | |
| Blewah/ <i>Cantaloupe</i> | 0 |
| Melon/ <i>Melon</i> | 0 |
| Semangka/ <i>Watermelon</i> | 0,06 |

Sumber : Dinas Ketahanan Pangan dan Pertanian Kabupaten Kaimana

Source : Food Security and Agriculture Office of Kaimana Regency

Tabel 5.2.5 **Produksi Buah-buahan Menurut Jenis Tanaman Menurut Distrik di Kabupaten Kaimana (ton), 2018**
Production of Fruits by Kind of Plant by Subdistrict in Kaimana Regency (ton), 2018

| Distrik <i>Subdistrict</i> | Mangga <i>Mango</i> | Durian <i>Durian</i> | Jeruk <i>Orange</i> | Pisang <i>Banana</i> | Pepaya <i>Papaya</i> | Salak <i>Salacca</i> |
|--|-------------------------------|--------------------------------|-------------------------------|--------------------------------|--------------------------------|--------------------------------|
| (1) | (2) | (3) | (4) | (5) | (6) | (7) |
| Buruway | 0 | 0 | 0 | 991,00 | 72,80 | 5,00 |
| Teluk Arguni | 3,20 | 0 | 0,70 | 4 104,60 | 20,90 | 5,40 |
| Arguni Bawah | 5,60 | 0 | 0 | 3 257,49 | 41,90 | 9,80 |
| Kaimana | 2 410,00 | 800,00 | 400,00 | 8 620,00 | 360,00 | 1 520,00 |
| Kambrau | 10,00 | 0 | 0 | 1 069,00 | 68,80 | 0 |
| Teluk Etna | 4,30 | 0 | 153,20 | 754,50 | 23,50 | 8,10 |
| Yamor | 2,30 | 0 | 70,00 | 283,40 | 94,60 | 0 |
| Kabupaten Kaimana <i>Kaimana Regency</i> | 2 435,40 | 800,00 | 623,90 | 19 079,99 | 682,50 | 1 548,30 |

Sumber : Dinas Ketahanan Pangan dan Pertanian Kabupaten Kaimana

Source : Food Security and Agriculture Office of Kaimana Regency

Tabel 5.2.6 **Produksi Buah–Buahan dan Sayuran Tahunan Menurut Jenis Tanaman di Kabupaten Kaimana (ton), 2018**
Production of Annual Fruits and Vegetables by Kind of Plant in Kaimana Regency (ton), 2018

| Jenis Tanaman <i>Kind of Plants</i> | Produksi Buah-buahan dan Sayuran Tahunan <i>Production of Annual Fruits and Vegetables</i> |
|---|---|
| (1) | (2) |
| Buah–Buahan/ Fruits | |
| Alpukat/ <i>Avocado</i> | 450,55 |
| Belimbing/ <i>Star Fruit</i> | 12,50 |
| Duku/Langsar/Kokosan/ <i>Duku</i> | 0 |
| Durian/ <i>Durian</i> | 800,00 |
| Jambu Biji/ <i>Guava</i> | 90,70 |
| Jambu Air/ <i>Rose Apple</i> | 82,80 |
| Jeruk Siam/Keprak/ <i>Tangerine/Orange</i> | 0 |
| Jeruk Besar/ <i>Pomelo</i> | 623,90 |
| Jeruk/ <i>Orange (Tangerine + Pomelo)</i> | 0 |
| Mangga/ <i>Mango</i> | 2 435,40 |
| Manggis/ <i>Mangosteen</i> | 0 |
| Nangka/Cempedak/ <i>Jack Fruit</i> | 375,60 |
| Nenas/ <i>Pineapple</i> | 41,40 |
| Pepaya/ <i>Papaya</i> | 682,50 |
| Pisang/ <i>Banana</i> | 19 079,99 |
| Rambutan/ <i>Rambutan</i> | 0 |
| Salak/ <i>Salacca</i> | 1 548,30 |
| Sawo/Sapodilla/ <i>Star Apple</i> | 0 |
| Markisa/ <i>Marquisa</i> | 0 |
| Sirsak/ <i>Soursop</i> | 0 |
| Sukun/ <i>Bread Fruit</i> | 426,00 |
| Sayuran/ Vegetables | |
| Melinjo/ <i>Melinjo</i> | 0 |
| Petai/ <i>Twisted Cluster Bean</i> | 0 |

Sumber : Dinas Ketahanan Pangan dan Pertanian Kabupaten Kaimana

Source : Food Security and Agriculture Office of Kaimana Regency

Tabel 5.3.1 Luas Areal Tanaman Perkebunan Menurut Distrik dan Jenis Tanaman (ha), 2017-2018
Planted Area of Estate Crops by Subdistrict and Type of Crops (ha), 2017-2018

| Distrik Subdistrict | Kelapa Sawit <i>Oil Palm</i> | | Kelapa <i>Coconut</i> | | Karet <i>Rubber</i> | | Kopi <i>Coffee</i> | | Pala <i>Nutmeg</i> | |
|------------------------|---------------------------------|------|--------------------------|------|------------------------|------|-----------------------|------|-----------------------|---------------|
| | 2017 | 2018 | 2017 | 2018 | 2017 | 2018 | 2017 | 2018 | 2017 | 2018 |
| | (1) | (2) | (3) | (4) | (5) | (6) | (7) | (8) | (9) | (10) |
| Buruway | - | - | 224,5 | - | - | - | - | - | 939,7 | - |
| Teluk Arguni | - | - | 4,3 | - | - | - | - | - | 2 277,0 | - |
| Arguni Bawah | - | - | 130,2 | - | - | - | - | - | 1 718,7 | - |
| Kaimana | - | - | 207,1 | - | - | - | 20,0 | - | 1 878,4 | 227,36 |
| Kambrau | - | - | 189,7 | - | - | - | - | - | 999,5 | - |
| Teluk Etna | - | - | 144,2 | - | - | - | - | - | 194,7 | - |
| Yamor | - | - | - | - | - | - | - | - | - | - |
| Kabupaten | | | | | | | | | | |
| Kaimana | - | - | 900,0 | - | - | - | 20,0 | - | 8 008,0 | 227,36 |
| <i>Kaimana Regency</i> | | | | | | | | | | |

Lanjutan Tabel / Continued Table 5.3.1

| Distrik Subdistrict | Kakao Cocoa | | Tebu Sugar Cane | | Teh Tea | | Tembakau Tobacco | | Cengkeh Clove | | |
|--|----------------|------|--------------------|------|------------|------|---------------------|------|------------------|------|------|
| | 2017 | 2018 | 2017 | 2018 | 2017 | 2018 | 2017 | 2018 | 2017 | 2018 | |
| | (1) | (12) | (13) | (14) | (15) | (16) | (17) | (18) | (19) | (20) | (21) |
| Buruway | 3,05 | - | - | - | - | - | - | - | - | - | - |
| Teluk Arguni | 8,07 | - | - | - | - | - | - | - | - | - | - |
| Arguni Bawah | 13,70 | - | - | - | - | - | - | - | - | - | - |
| Kaimana | 52,40 | - | - | - | - | - | - | - | 32,0 | - | - |
| Kambrau | 0,70 | - | - | - | - | - | - | - | - | - | - |
| Teluk Etna | - | - | - | - | - | - | - | - | - | - | - |
| Yamor | - | - | - | - | - | - | - | - | - | - | - |
| Kabupaten Kaimana <i>Kaimana Regency</i> | 78,55 | - | - | - | - | - | - | - | 32,0 | - | - |

Sumber : Dinas Ketahanan Pangan dan Pertanian Kabupaten Kaimana

Source : Food Security and Agriculture Office of Kaimana Regency

Tabel 5.3.2 **Produksi Perkebunan Menurut Distrik dan Jenis Tanaman (ton), 2017-2018**
Table 5.3.2 Production of Estate Crops by Subdistrict and Type of Crops (ton), 2017-2018

| Distrik Subdistrict | Kelapa Sawit Oil Palm | | Kelapa Coconut | | Karet Rubber | | Kopi Coffee | | Pala Nutmeg | | |
|--|--------------------------|------|-------------------|-----------------|-----------------|------|----------------|------|----------------|------|---------------|
| | 2017 | 2018 | 2017 | 2018 | 2017 | 2018 | 2017 | 2018 | 2017 | 2018 | |
| | (1) | (2) | (3) | (4) | (5) | (6) | (7) | (8) | (9) | (10) | (11) |
| Buruway | - | - | - | 1 707,8 | - | - | - | - | - | - | 47,8 |
| Teluk Arguni | - | - | - | - | - | - | - | - | - | - | 152,08 |
| Arguni Bawah | - | - | - | 90,95 | - | - | - | - | - | - | 139,04 |
| Kaimana | - | - | - | 168,66 | - | - | - | - | - | - | 56,49 |
| Kambrau | - | - | - | 261,5 | - | - | - | - | - | - | 39,11 |
| Teluk Etna | - | - | - | 215,08 | - | - | - | - | - | - | - |
| Yamor | - | - | - | - | - | - | - | - | - | - | - |
| Kabupaten Kaimana <i>Kaimana Regency</i> | - | - | - | 2 443,96 | - | - | - | - | - | - | 434,52 |

Lanjutan Tabel / Continued Table 5.3.2

| Distrik Subdistrict | Kakao Cocoa | | Tebu Sugar Cane | | Teh Tea | | Tembakau Tobacco | | Cengkeh Clove | | |
|--|----------------|------|--------------------|------|------------|------|---------------------|------|------------------|------|-------------|
| | 2017 | 2018 | 2017 | 2018 | 2017 | 2018 | 2017 | 2018 | 2017 | 2018 | |
| | (1) | (12) | (13) | (14) | (15) | (16) | (17) | (18) | (19) | (20) | (21) |
| Buruway | - | - | - | - | - | - | - | - | - | - | - |
| Teluk Arguni | - | - | - | - | - | - | - | - | - | - | - |
| Arguni Bawah | - | - | - | - | - | - | - | - | - | - | - |
| Kaimana | - | - | - | - | - | - | - | - | - | - | 0,25 |
| Kambrau | - | - | - | - | - | - | - | - | - | - | - |
| Teluk Etna | - | - | - | - | - | - | - | - | - | - | - |
| Yamor | - | - | - | - | - | - | - | - | - | - | - |
| Kabupaten Kaimana <i>Kaimana Regency</i> | - | - | - | - | - | - | - | - | - | - | 0,25 |

Sumber : Dinas Ketahanan Pangan dan Pertanian Kabupaten Kaimana

Source : Food Security and Agriculture Office of Kaimana Regency

Tabel : 5.4.1 **Populasi Ternak Menurut Jenis Ternak dan Distrik di Kabupaten Kaimana, 2018**
Table : 5.4.1 Livestock Population by Type and Subdistrict in Kaimana Regency, 2018

| Distrik | Sapi | Kambing | Babi |
|--------------------|-------------|----------------|-------------|
| <i>Subdistrict</i> | <i>Cow</i> | <i>Goat</i> | <i>Pig</i> |
| (1) | (2) | (3) | (4) |
| Buruway | 76 | - | - |
| Teluk Arguni | - | 20 | 5 |
| Arguni Bawah | 13 | 147 | 12 |
| Kaimana | 412 | 468 | 201 |
| Kambrau | - | - | 32 |
| Teluk Etna | 1 | 3 | 4 |
| Yamor | - | - | - |
| Jumlah | | | |
| <i>Total</i> | 502 | 638 | 254 |

Sumber : Dinas Ketahanan Pangan dan Pertanian Kabupaten Kaimana

Source : Food Security and Agriculture Office of Kaimana Regency

Tabel : 5.4.2 Banyaknya Ternak yang Dipotong di Rumah Pemotongan Hewan (RPH) dan di Luar RPH dan Pemotongan Tidak Tercatat Menurut Jenis dan Distrik di Kabupaten Kaimana, 2018
Number of Livestock Slaughtered (At In and Out Slaughterhouse) and Unrecorded Slaughtered by Type and Subdistricts in Kaimana

| Distrik | Sapi | Kambing | Babi |
|--------------------|-------------|-------------|------------|
| <i>Subdistrict</i> | <i>Cow</i> | <i>Goat</i> | <i>Pig</i> |
| (1) | (2) | (3) | (4) |
| Buruway | - | - | - |
| Teluk Arguni | - | - | - |
| Arguni Bawah | - | - | - |
| Kaimana | 69 | - | - |
| Kambrau | - | - | - |
| Teluk Etna | - | - | - |
| Yamor | - | - | - |
| Jumlah | | | |
| <i>Total</i> | 2018 | 69 | - |

Sumber : Dinas Ketahanan Pangan dan Pertanian Kabupaten Kaimana

Source : Food Security and Agriculture Office of Kaimana Regency

Tabel : 5.4.3 **Produksi Daging Menurut Jenis dan Distrik di Kabupaten Kaimana (Kg), 2018**
Table : 5.4.3 Production of Meat by Type and Subdistrict in Kaimana Regency (Kg), 2018

| Distrik <i>Subdistrict</i> | Sapi <i>Cow</i> | Kambing <i>Goat</i> | Babi <i>Pig</i> | |
|--------------------------------------|---------------------------|-------------------------------|---------------------------|----------|
| (1) | (2) | (3) | (4) | |
| Buruway | ... | ... | - | |
| Teluk Arguni | ... | ... | - | |
| Arguni Bawah | ... | ... | - | |
| Kaimana | ... | ... | - | |
| Kambrau | ... | ... | - | |
| Teluk Etna | ... | ... | - | |
| Yamor | ... | ... | - | |
| Jumlah <i>Total</i> | 2018 | 5 642 | 252 | - |

Sumber : Dinas Ketahanan Pangan dan Pertanian Kabupaten Kaimana
Source : Food Security and Agriculture Office of Kaimana Regency

Tabel : 5.4.4 **Populasi Unggas Menurut Jenis dan Distrik di Kabupaten Kaimana, 2018**
Poultry Population by Type and Subdistrict in Kaimana Regency, 2018

| Distrik <i>Subdistrict</i> | Ayam Buras <i>Buras Hen</i> | Ayam Kampung <i>Village Hen</i> | Ayam Ras Pedaging <i>Broilers</i> | Ayam Petelur <i>Layer</i> | Itik <i>Duck</i> | Entok <i>Entok</i> |
|--------------------------------------|---------------------------------------|---|---|-------------------------------------|----------------------------|------------------------------|
| (1) | (2) | (3) | (4) | (5) | (6) | (7) |
| Buruway | - | 1 144 | - | - | - | - |
| Teluk Arguni | - | 1 270 | - | - | - | - |
| Arguni Bawah | - | 462 | - | - | - | - |
| Kaimana | - | 11 701 | 10 000 | - | 457 | - |
| Kambrau | - | 534 | - | - | - | - |
| Teluk Etna | - | 640 | - | - | - | - |
| Yamor | - | 1 599 | - | - | - | - |
| Jumlah Total | 2018 | 17 350 | 10 000 | - | 457 | - |

Sumber : Dinas Ketahanan Pangan dan Pertanian Kabupaten Kaimana

Source : Food Security and Agriculture Office of Kaimana Regency

Tabel : 5.4.5 **Produksi Daging Unggas Menurut Jenis dan Distrik di Kabupaten Kaimana (Kg), 2018**
Production of Poultry Meat by Type and Subdistrict in Kaimana Regency (Kg), 2018

| Distrik <i>Subdistrict</i> | Ayam Buras <i>Buras Hen</i> | Ayam Kampung <i>Village Hen</i> | Ayam Ras Ped- aging <i>Broilers</i> | Ayam Petelur <i>Layer</i> | Itik <i>Duck</i> | Entok <i>Entok</i> |
|-------------------------------|-----------------------------------|---|--|---------------------------------|---------------------|-----------------------|
| (1) | (2) | (3) | (4) | (5) | (6) | (7) |
| Buruway | - | - | ... | - | - | - |
| Teluk Arguni | - | - | ... | - | - | - |
| Arguni Bawah | - | - | ... | - | - | - |
| Kaimana | - | - | ... | - | - | - |
| Kambrau | - | - | ... | - | - | - |
| Teluk Etna | - | - | ... | - | - | - |
| Yamor | - | - | ... | - | - | - |
| Jumlah <i>Total</i> | 2018 | - | - | 160 380 | - | - |

Sumber : *Dinas Ketahanan Pangan dan Pertanian Kabupaten Kaimana*
Source : *Food Security and Agriculture Office of Kaimana Regency*

Tabel : 5.4.6 **Produksi Telur Menurut Jenis Unggas dan Distrik di Kabupaten Kaimana (Kg), 2018**
Table : 5.4.6 Production of Eggs by Type of Poultry and Subdistrict in Kaimana Regency, 2018

| Distrik <i>Subdistrict</i> | Ayam Buras <i>Buras Hen</i> | Ayam Kampung <i>Village Hen</i> | Ayam Ras Pedaging <i>Broilers</i> | Ayam Petelur <i>Layer</i> | Itik <i>Duck</i> | Entok <i>Entok</i> |
|--------------------------------------|---------------------------------------|---|---|-------------------------------------|----------------------------|------------------------------|
| (1) | (2) | (3) | (4) | (5) | (6) | (7) |
| Buruway | ... | - | - | ... | - | - |
| Teluk Arguni | ... | - | - | ... | - | - |
| Arguni Bawah | ... | - | - | ... | - | - |
| Kaimana | ... | - | - | ... | - | - |
| Kambrau | ... | - | - | ... | - | - |
| Teluk Etna | ... | - | - | ... | - | - |
| Yamor | ... | - | - | ... | - | - |
| Jumlah Total | 2018 25 650 | - | - | 45 600 | - | - |

Sumber : *Dinas Ketahanan Pangan dan Pertanian Kabupaten Kaimana*

Source : *Food Security and Agriculture Office of Kaimana Regency*

Tabel : 5.5.1 **Banyaknya Rumah Tangga Perikanan Laut Menurut Distrik di Kabupaten Kaimana, 2018**
Table : 5.5.1 Number of Marine Fisheries Household and Production by Subdistrict in Kaimana Regency, 2018

| Distrik Subdistrict | Rumah Tangga Perikanan Laut Marine Fisheries Household | |
|------------------------|---|--------------|
| (1) | (2) | |
| Buruway | 260 | |
| Teluk Arguni | 498 | |
| Arguni Bawah | 310 | |
| Kaimana | 1 195 | |
| Kambrau | 220 | |
| Teluk Etna | 355 | |
| Yamor | 120 | |
| Jumlah / Total | 2018 | 2 958 |
| | 2017 | 2 904 |
| | 2016 | 1 794 |
| | 2015 | 1 694 |

Sumber : Dinas Perikanan Kabupaten Kaimana

Source : Fisheries Office of Kaimana Regency

Tabel : 5.5.2 Banyaknya Fasilitas Perahu Kapal Perikanan Laut Menurut Distrik di Kabupaten Kaimana, 2018
Number Of Boats Facilities For Marine Fisheries By Subdistrict in Kaimana, 2018

| Distrik <i>District</i> | Perahu Tanpa Motor <i>Non Powered Boats</i> | Perahu Motor Tempel <i>Out Boat Motor</i> | Perahu Motor Dalam Dalam <i>In Boat Motor</i> | Kapal Motor <i>In Boat Motor</i> | Jumlah <i>Total</i> |
|-------------------------------|--|--|---|--|------------------------|
| (1) | (2) | (3) | (4) | (5) | (6) |
| Buruway | 202 | 45 | 9 | - | 256 |
| Teluk Arguni | 389 | 70 | 12 | - | 471 |
| Arguni Bawah | 245 | 40 | 6 | - | 291 |
| Kaimana | 893 | 183 | 88 | - | 1 164 |
| Kambrau | 178 | 32 | 2 | - | 212 |
| Teluk Etna | 272 | 56 | 5 | - | 333 |
| Yamor | 37 | 5 | - | - | 42 |
| Jumlah <i>Total</i> | 2 216 | 431 | 122 | - | 2 769 |

Sumber : Dinas Perikanan Kabupaten Kaimana

Source : Fisheries Office of Kaimana Regency

Tabel : 5.5.3 **Banyaknya Alat Penangkap Ikan Laut Menurut Jenis dan Distrik di Kabupaten Kaimana, 2018**
Number Of Marine Fishing Apparels by Kind And Subdistrict in Kaimana Regency, 2018

| Distrik <i>District</i> | Pancing | | Jaring | | | Bagan Lainnya | | |
|----------------------------|----------------------------------|----------------------------|-------------------------|------------------------------|--|-----------------------------|------------------------------|--------------------------|
| | Dasar <i>Bottom Fish Hook</i> | Tonda <i>Tonda Fish</i> | Hiu <i>Shark Net</i> | Halang <i>Trammel Net</i> | Hanyut <i>Floating Circilin Net</i> | Langsang <i>Gill Net</i> | Perahu <i>Boat Bagans</i> | Lainnya <i>Others</i> |
| (1) | (2) | (3) | (4) | (5) | (6) | (7) | (8) | (9) |
| Buruway | 400 | 150 | - | - | 112 | 320 | - | 320 |
| Teluk Arguni | 213 | 231 | - | 175 | 225 | 255 | - | 103 |
| Arguni Bawah | 115 | 172 | - | 135 | 167 | 270 | - | 89 |
| Kaimana | 490 | 500 | - | 650 | 376 | 550 | 31 | 395 |
| Kambrau | 70 | 53 | - | 200 | 32 | 75 | - | 624 |
| Teluk Etna | 290 | 176 | - | - | 95 | 275 | - | 370 |
| Yamor | 25 | - | - | - | - | 10 | - | 25 |
| Jumlah Total | 1 603 | 1 282 | - | 1 160 | 1 007 | 1 755 | 31 | 1 926 |

Sumber : *Dinas Perikanan Kabupaten Kaimana*
Source : *Fisheries Office of Kaimana Regency*

Tabel : 5.5.4 **Produksi Perikanan Rakyat Menurut Jenis Ikan di Kabupaten Kaimana (ton), 2018**
Table : 5.5.4 *Production of People's Fisheries by Kind of Fish in Kaimana Regency (tons), 2018*

| Jenis Ikan <i>Kind of Fish</i> | Produksi (Ton) <i>Production</i> |
|---------------------------------------|-------------------------------------|
| (1) | (2) |
| A SUMBER-SUMBER PELAGIS | |
| 1 Teri | 335,25 |
| 2 Layang/Momar | 46,41 |
| 3 Selar/oci | - |
| 4 Lemuru/Simbula | - |
| 5 Kembung/Lema | 318,18 |
| 6 Tenggiri Papan | - |
| 7 Tenggiri Bulat | 232,95 |
| 8 Tongkol/Komo | 268,95 |
| 9 Alu-alu/Maskada | 20,51 |
| 10 Daun Bambu/Lasi | 43,24 |
| 11 Tembang/Maki | - |
| 12 Japuk | - |
| 13 Peperek/Perak Perak | - |
| 14 Julung-julung/Sako | - |
| 15 Belanak | - |
| 16 Tetengkek | 2,86 |
| 17 Kuro Senangin | - |
| 18 Biji Nangka | - |
| Sub Jumlah <i>Sub Total</i> | 1 268,35 |

Lanjutan Tabel / Continued Table 5.5.4

| Jenis Ikan <i>Kind of Fish</i> | Produksi (Ton) <i>Production</i> |
|---------------------------------------|-------------------------------------|
| (1) | (2) |
| B SUMBER-SUMBER PELAGIS BESAR | |
| 1 Cakalang | 302,70 |
| 2 Tuna | 59,30 |
| 3 Layaran | 4,70 |
| Sub Jumlah <i>Sub Total</i> | 366,70 |
| C SUMBER-SUMBER DEMERSAL | |
| 1 Kurisi | 24,40 |
| 2 Ekor Kuning/Lalosi | - |
| 3 Gulama/TigaWaja | 192,80 |
| 4 Layur | - |
| 5 Kuwe/Mubara | 86,56 |
| 6 Kerapu | 81,78 |
| 7 Kakap/Ikan Merah | 488,27 |
| 8 Lencam/gutilah | 19,72 |
| 9 Swanggi/Mata Besar | 8,06 |
| 10 Bawal | 16,38 |
| 11 BawalPutih | - |
| 12 Baronang | 0,04 |
| 13 Manyung | 355,15 |
| 14 Gerot-gerot | 22,71 |

Lanjutan Tabel / Continued Table 5.5.4

| | Jenis Ikan <i>Kind of Fish</i> | Produksi (Ton) <i>Production</i> |
|-------------------------------|---------------------------------------|-------------------------------------|
| | (1) | (2) |
| 15 | Golok-golok | - |
| 16 | Cucut | - |
| 17 | Lainnya | - |
| | Sub Jumlah <i>Sub Total</i> | 1 295,87 |
| D SUMBER LAINNYA | | |
| 1 | Sirip Hiu | 18,84 |
| 2 | Teripang | 9,25 |
| 3 | Karang Dara | - |
| 4 | Udang | 175,02 |
| 5 | Sotong | - |
| 6 | Cumi-cumi | - |
| 7 | Kepiting | 62,32 |
| 8 | Lainnya | 72,71 |
| | Sub Jumlah <i>Sub Total</i> | 338,14 |
| Jumlah <i>Total</i> | 2018 | 3 269,06 |

Sumber : Dinas Perikanan Kabupaten Kaimana

Source : Fisheries Office of Kaimana Regency

Tabel : 5.5.5 **Produksi Perikanan Rakyat (ton) dan Rata-rata Harga Dirinci Menurut Komoditi di Kabupaten Kaimana, 2018**
Production of People's Fisheries (ton) and Average Price by Comodity in Kaimana Regency, 2018

| No | Komoditi <i>Comodity</i> | Produksi (Ton) <i>Production</i> | Rata-rata Harga/Ton (Rp) <i>Average Price/Ton</i> |
|-----------|------------------------------------|--|---|
| (1) | (2) | (3) | (4) |
| 1 | Kerapu | 81,78 | 22 000 000 |
| 2 | Kakap Merah Bambang | 488,27 | 44 000 000 |
| 3 | Swangi/Mata Besar | 8,06 | 20 000 000 |
| 4 | Ekor Kuning | - | - |
| 5 | Kurisi/Lakorea | 24,40 | 20 000 000 |
| 6 | Gulama/Tigawajah | 192,80 | 9 000 000 |
| 7 | Cucut | - | - |
| 8 | Pari | ... | 2 000 000 |
| 9 | Bawal Hitam | 16,38 | 12 000 000 |
| 10 | Bawal Putih | - | - |
| 11 | Alu-alu/Suwo | 20,51 | 5 000 000 |
| 12 | Layang/Mumar | 46,41 | 4 000 000 |
| 13 | Selar/Oci | 149,88 | 5 000 000 |
| 14 | Kuwe/Mubara | 86,56 | 9 000 000 |
| 15 | Tetengkek | 2,86 | 2 000 000 |
| 16 | Daun Bambu | - | - |
| 17 | Belanak/Bandeng | - | - |
| 18 | Kuro/Senangin | - | - |
| 19 | Julung-julung/Sako | - | - |
| 20 | Teri/Puri | 335,25 | 2 000 000 |
| 21 | Japuk | - | - |
| 22 | Tembang | - | - |

Lanjutan Tabel / Continued Table 5.5.5

| No | Komoditi <i>Comodity</i> | Produksi (Ton) <i>Production</i> | Rata-rata Harga/Ton (Rp) <i>Average Price/Ton</i> |
|-----|--|-------------------------------------|--|
| (1) | (2) | (3) | (4) |
| 23 | Lemuru | - | - |
| 24 | Golok-golok | - | - |
| 25 | Terubuk | - | - |
| 26 | Kembung/Lema | 318,18 | 7 000 000 |
| 27 | Tenggiri Papan | - | - |
| 28 | Tenggiri Bulat | 232,95 | 39 000 000 |
| 29 | Layur | - | - |
| 30 | Tuna | 59,30 | 16 000 000 |
| 31 | Cakalang | 302,70 | 7 000 000 |
| 32 | Tongkol | - | - |
| 33 | Ikan Lainnya | - | - |
| 34 | Sebelah | - | - |
| 35 | Lidah | - | - |
| 36 | Peperak | - | - |
| 37 | Biji Nangka | - | - |
| 38 | Gerot-gerot | 22,71 | 9 000 000 |
| 39 | Manyung | 355,55 | 5 000 000 |
| 40 | Nomei | - | - |
| 41 | Lencam/Gutilla | - | - |
| 42 | Rumput Laut | 2,00 | 9 000 000 |
| 43 | Ikan Lainnya | - | - |
| 44 | Udang Laut/Binantang berkulit keras | - | - |
| 45 | Kepiting Bakau Hidup | 62,32 | ... |

Lanjutan Tabel / Continued Table 5.5.5

| No | Komoditi Comodity | Produksi (Ton) Production | Rata-rata Harga/Ton (Rp) Average Price/Ton |
|-----|----------------------|------------------------------|---|
| (1) | (2) | (2) | (3) |
| 46 | Sirip Hiu | 18,84 | ... |
| 47 | Udang Windu | - | - |
| 48 | Udang Putih | 175,02 | 70 000 000 |
| 49 | Udang Dogol | - | - |
| 50 | Teripang | 9,25 | ... |
| 51 | Kerang Dara | - | - |
| 52 | Cumi-cumi | - | - |
| 53 | Sotong | - | - |
| 54 | Lainnya | 72,71 | ... |
| | Sub Jumlah | 3 084,69 | 318 000 000 |
| | <i>Sub Total</i> | | |

Sumber : Dinas Perikanan Kabupaten Kaimana

Source : Fisheries Office of Kaimana Regency

Tabel 5.6.1 Luas Kawasan Hutan dan Perairan Menurut Distrik di Kabupaten Kaimana (hektar), 2014
Forest and Inland Water Area by Subdistrict in Kaimana Regency (hectare), 2014

| Distrik <i>Subdistrict</i> | Hutan Lindung <i>Protection Forest</i> | Cagar Alam <i>Conservation</i> | Hutan Produksi <i>Production Forest</i> | Hutan Produksi Terbatas <i>Limited Produc-</i> |
|--------------------------------------|--|--|---|--|
| (1) | (2) | (3) | (4) | (5) |
| Buruway | 6 959,30 | 128 789,75 | 175 621,94 | 76 948,90 |
| Teluk Arguni | 76 698,10 | 7 458,96 | 35 395,74 | 97 536,86 |
| Arguni Bawah | 53 041,82 | - | 17 389,03 | 101 644,95 |
| Kaimana | 134 014,00 | - | 6 706,06 | 121 272,01 |
| Kabrau | 19 182,55 | - | 54 374,89 | 11 762,28 |
| Teluk Etna | 60 825,76 | - | 136 961,69 | 141 449,96 |
| Yamor | 22 424,73 | - | 105 548,22 | 71 915,52 |
| Jumlah <i>Total</i> | 373 146,26 | 136 248,71 | 531 997,57 | 622 530,48 |

Lanjutan Tabel / Continued Table 5.6.1

| Distrik | Hutan Produksi Konversi | Areal Pengelolaan Lain | Badan Air | Jumlah |
|--------------------|---|---|-------------------|---------------------|
| <i>Subdistrict</i> | <i>Conversion Production Forest</i> | <i>Another Management Areas</i> | <i>Water Body</i> | <i>Total</i> |
| (1) | (6) | (7) | (8) | (9) |
| Buruway | 16 744,97 | 1 571,52 | 1 603,84 | 408 240,22 |
| Teluk Arguni | 808,99 | 12 771,27 | 1 315,72 | 231 985,64 |
| Arguni Bawah | 15 354,01 | 20 865,05 | 1 066,78 | 209 361,64 |
| Kaimana | 47 250,35 | 46 473,03 | 11 412,32 | 367 127,77 |
| Kambrau | 2 877,45 | 866,88 | 875,30 | 89 939,35 |
| Teluk Etna | 26 674,71 | 2 901,74 | 3 331,97 | 372 145,83 |
| Yamor | 71 915,52 | 145,59 | 13 346,36 | 285 295,94 |
| Jumlah | 181 626,00 | 85 595,08 | 32 952,29 | 1 964 096,39 |
| <i>Total</i> | | | | |

Sumber : Cabang Dinas Kehutanan Wilayah IV Kaimana

Source : Kaimana Regional Forestry Branch IV

INDUSTRI DAN ENERGI



51 **Sebanyak**
Unit usaha
INDUSTRI
TERDAFTAR
di Kabupaten
KAIMANA



Pemasukan
Bahan Bakar
PREMIUM
SEBANYAK
9402056
Kilo Liter

<https://kaimanakab.bps.go.id>

PENJELASAN TEKNIS

1. Pengumpulan data industri besar dan sedang dilakukan melalui Survei Industri Besar dan Sedang yang dilaksanakan setiap tahun secara lengkap (sensus) sejak tahun 1975. Survei Industri Besar dan Sedang mencakup semua perusahaan industri yang mempunyai tenaga kerja 20 orang atau lebih dengan menggunakan kuesioner II A.
2. Klasifikasi industri yang digunakan dalam survei ini berdasar kepada Klasifikasi Baku Lapangan Usaha Indonesia (KBLI). KBLI adalah klasifikasi lapangan usaha yang berdasar kepada *International Standard Industrial Classification of All Economic Activities* (ISIC) revisi 4 yang telah disesuaikan dengan kondisi Indonesia.
3. **Jasa industri** adalah kegiatan industri yang melayani keperluan pihak lain. Pada kegiatan ini bahan baku disediakan oleh pihak lain sedangkan pihak pengolah hanya melakukan pengolahannya dengan mendapat imbalan sebagai balas jasa (upah maklon).

TECHNICAL NOTES

1. *Data collection of large and medium scale manufacturing is conducted through The Large and Medium Manufacturing Establishment Survey that has been done annually for all industries (census) since 1975. Large and Medium Manufacturing Establishment Survey covers all manufactures/industries with 20 workers or more by questionnaire II*
2. *The industrial clasification adopted in this survey refers to the Klasifikasi Baku Lapangan Usaha Indonesia (KBLI). KBLI is classification of economic activities based on the International Standard Industrial Classification of All Economic Activities (ISIC rev 4) that has been modified according to the local condition in Indonesia.*
3. *Services for manufacturing is defined as a manufac-turing activity which serving other manufacturing establishments. In this case, raw materials are supplied by others while the workers are paid as a compensation for processing raw materials.*

4. **Industri** adalah suatu usaha atau kegiatan pengolahan bahan mentah atau barang setengah jadi menjadi barang jadi. Hasil industri tidak hanya berupa barang, tetapi juga dalam bentuk jasa. Usaha perakitan dan reparasi adalah bagian dari industri.
 5. Industri manufaktur dikelompokkan ke dalam 4 golongan berdasarkan banyaknya pekerja, yaitu: industri besar (100 orang pekerja atau lebih), industri sedang/menengah (20–99 orang pekerja), industri kecil (5–19 orang pekerja), dan industri mikro (1–4 orang pekerja).
 6. Pelanggan adalah individu atau kelompok, baik rumah tangga, perusahaan atau institusi non profit yang membeli air bersih dari perusahaan air bersih.
 7. Air disalurkan adalah volume air bersih dari perusahaan air bersih Departemen Dalam Negeri.
 8. **Perusahaan Listrik Negara (PLN)** adalah Perusahaan Umum Milik Negara yang mempunyai aktivitas kegiatan pembangkitan, transmisi,
4. **Industry** is a business or activity processing the raw materials or intermediate goods into finished goods. The results not only in the form of industrial goods, but also in the form of services. Assembly and repair efforts were part of the industry.
 5. *Manufacturing industries are categorized into four groups, based on the number of employees: large scale manufacturing (100 employees or more), medium scale manufacturing (20–99 employees), small scale manufacturing (5–19 employees), and micro industry (1–4 employees).*
 6. *Customers are individuals or groups, whether household, company or nonprofit institutions that buy water supply from water supply establishment.*
 7. *Distributed water is the volume of water supply from water supply establishment Affair Department.*
 8. **State Electricity Company (PLN)** is a State-owned Public Companies which have activities generation, transmission,

dan distribusi tenaga listrik.

and distribution of electricity.

9. **Perusahaan Air Bersih** adalah perusahaan yang mempunyai aktivitas dalam penampungan, penjernihan, dan penyaluran air baku atau air bersih dari terminal air melalui saluran air, pipa atau mobil tangki (dalam satu pengelolaan administrasi dengan kegiatan ekonomi) kepada rumah tangga, perusahaan industri, atau pengguna komersial lainnya.
9. ***Water companies*** are companies which have activities in the shelter, purification, and distribution of raw water or fresh water from the terminal water through water channels, pipes or tank car (in a single administration with economic activity) to households, industrial companies, or other users

ULASAN**DESCRIPTIONS****Industri**

Jumlah unit usaha industri yang terdaftar di Dinas Perindustrian, Perdagangan, dan Koperasi, Usaha Kecil dan Menengah Kabupaten Kaimana adalah sebanyak 51 unit usaha. Jumlah unit usaha industri yang terdaftar mengalami penurunan diakibatkan perpindahan tugas dalam pendaftaran izin usaha.

Banyaknya rumah tangga perikanan laut di Kabupaten Kaimana pada tahun 2018 sebanyak 2.985. Rumah tangga perikanan laut terbesar ada di Distrik Kaimana, sementara Distrik Yamor memiliki rumah tangga perikanan paling sedikit.

Alat penangkap ikan laut yang paling banyak digunakan di kabupaten kaimana adalah jaring langsung.

Energi

Jumlah unit pembangkit listrik di Kabupaten Kaimana tahun 2018 adalah 13 unit dengan Kapasitas yang terpasang sebesar 8.344 KW dan kemampuan mesin sebesar 4.705 KW.

Industry

The number of industrial business units registered at the Industry, Trade, and Cooperatives and Small and Medium Enterprises Office of Kaimana Regency is 51 business units. The number of registered industrial business units has decreased due to shifting duties in the registration of business licenses.

The number of marine fisheries households in Kaimana Regency in 2018 was 2,985. The largest marine fisheries households are in Kaimana District, while the Yamor District has the fewest fishing households.

The most widely used marine fishing gear in Kaimana district is the Langkas net .

Energy

The number of power generation units in Kaimana Regency in 2018 is 13 units with installed capacity of 8,344 KW and engine capacity of 4,705 KW.

Banyaknya pelanggan PDAM di kabupaten Kaimana pada tahun 2018 adalah sebanyak 978 pelanggan dan pelanggan terbanyak dari kategori rumah tangga sebanyak 824 pelanggan.

The number of PDAM customers in Kaimana district in 2018 were 978 customers and the most customers from the household category were 824 customers.

Air bersih yang disalurkan di tahun 2018 adalah sebesar 170.990 M³, dan disalurkan paling banyak untuk kategori rumah tangga sebanyak 160.114 m³.

Clean water that was distributed in 2018 was 170,990 M3, and distributed the most to the household category of 160,114 m³.

Pemasukan bahan bakar minyak paling banyak di kabupaten kaimana adalah bahan bakar dengan jenis Premium yaitu sebanyak 9.402.056 Kilo liter , sedangkan pemasukan paling sedikit adalah untuk jenis avtur yaitu sebanyak 658.932 kilo liter.

The most imported fuel oil in Kaimana regency is fuel with Premium type which is as much as 9,402,056 Kilo liters, while the least income is for avtur type which is as much as 658,932 kilo liters..

Tabel : 6.1.1 **Unit Usaha dan Tenaga Kerja Berdasarkan Klasifikasi Industri yang Terdaftar di Kabupaten Kaimana, Tahun 2018**
Unit and Labour Based on Classification of Industry at Kaimana Regency, 2018

| Klasifikasi Industri <i>Classification of Industry</i> | Unit Usaha <i>Unit</i> | Tenaga Kerja <i>Employee</i> |
|--|---------------------------|---------------------------------|
| (1) | (2) | (3) |
| 1. Makanan dan Minuman <i>Food and Beverage</i> | 8 | 19 |
| 2. Logam dan Jasa Servis <i>Mine and Services</i> | ... | ... |
| 3. Hasil Hutan dan Meubelair <i>Forest Product and Furniture</i> | 11 | ... |
| 4. Bahan Bangunan <i>Construction Materials</i> | 4 | ... |
| 5. Kerajinan <i>Handicraft</i> | 17 | 41 |
| 6. Lainnya <i>Others</i> | 11 | ... |
| Jumlah <i>Total</i> | 51 | 60 |

Sumber : *Dinas Perindustrian, Perdagangan, dan Koperasi, Usaha Kecil dan Menengah*
Source : *Industry, Trade, and Cooperatives and Small and Medium Enterprises Office of Kaimana Regency*

*) : Data belum dikumpulkan oleh dinas terkait

Tabel : 6.1.2 **Banyaknya Rumah Tangga Perikanan Laut Menurut Distrik di Kabupaten Kaimana, 2018**
Number Of Marine Fisheries Household By District in Kaimana, 2018

| Distrik <i>District</i> | Rumah Tangga <i>Household</i> |
|-----------------------------------|---|
| (1) | (2) |
| Buruway | 260 |
| Teluk Arguni | 498 |
| Arguni Bawah | 310 |
| Kaimana | 1 195 |
| Kambrau | 220 |
| Teluk Etna | 355 |
| Yamor | 120 |
| 2018 | 2 985 |
| 2017 | 2 904 |
| 2016 | 1 794 |
| 2015 | 1 694 |

Sumber : *Dinas Perikanan Kabupaten Kaimana*

Source : *Fisheries Office of Kaimana Regency*

Tabel : 6.1.3 **Banyaknya Fasilitas Perahu Kapal Perikanan Laut Menurut Distrik di Kabupaten Kaimana, 2018**
Number Of Boats Facilities For Marine Fisheries By Distric in Kaimana, 2018

| Distrik <i>District</i> | Perahu Tanpa Motor <i>Non Powered Boats</i> | Perahu Motor Tempel <i>Out Boat Motor</i> | Perahu Motor Dalam <i>In Boat Motor</i> | Kapal Motor <i>In Boat Motor</i> | Jumlah <i>Total</i> |
|-----------------------------------|---|---|---|--|-------------------------------|
| (1) | (2) | (3) | (4) | (5) | (6) |
| Buruway | 202 | 45 | 0 | 9 | 256 |
| Teluk Arguni | 389 | 70 | 0 | 12 | 471 |
| Arguni Bawah | 245 | 40 | 0 | 6 | 291 |
| Kaimana | 893 | 183 | 0 | 88 | 1 164 |
| Kambrau | 178 | 32 | 0 | 2 | 212 |
| Teluk Etna | 272 | 56 | 0 | 5 | 333 |
| Yamor | 37 | 5 | 0 | 0 | 42 |
| Jumlah <i>Total</i> | 2 216 | 431 | 0 | 122 | 2 769 |

Sumber : Dinas Perikanan Kabupaten Kaimana

Source : Fisheries Office of Kaimana Regency

Tabel
Table

: 6.1.4

Banyaknya Alat Penangkap Ikan Laut menurut Jenis dan Distrik di Kabupaten Kaimana, 2018
Number Of Marine Fishing Apparels By Kind And District in Kaimana, 2018

| Distrik <i>District</i> | Pancing | | | Jaring | | Bagan | Lainn ya <i>Oth- ers</i> | |
|-------------------------------|---|--------------------------------|-----------------------------|--|---|--------------------------------------|------------------------------------|--|
| | Dasar <i>Botto m Fish Hook</i> | Tonda <i>Tonda Fish</i> | Hiu <i>Shark Net</i> | Halang <i>Tram- mel Net</i> | Hanyut <i>Floatin g Circi- lin Net</i> | Lang- sang <i>Gill Net</i> | | Pe- rahu <i>Boat Bagan s</i> |
| (1) | (2) | (3) | (4) | (5) | (6) | (7) | (8) | (9) |
| Buruway | 400 | 150 | 0 | 0 | 112 | 320 | 0 | 320 |
| Teluk | 213 | 231 | 0 | 175 | 225 | 255 | 0 | 103 |
| Arguni | 115 | 172 | 0 | 135 | 167 | 270 | 0 | 89 |
| Kaimana | 490 | 500 | 0 | 650 | 376 | 550 | 31 | 395 |
| Kambrau | 70 | 53 | 0 | 200 | 32 | 75 | 0 | 624 |
| Teluk Etna | 290 | 176 | 0 | 0 | 95 | 275 | 0 | 370 |
| Yamor | 25 | 0 | 0 | 0 | 0 | 10 | 0 | 25 |
| Jumlah <i>Total</i> | 1 603 | 1 282 | 0 | 1 160 | 1 007 | 1 755 | 31 | 1 926 |

Sumber : Dinas Perikanan Kabupaten Kaimana

Source : Fisheries Office of Kaimana Regency

Tabel : 6.2.1
Table : **Banyaknya Unit Pembangkit Tenaga Listrik, Kapasitas Terpasang, Kemampuan Mesin dan Beban Puncak Menurut Lokasi di Kabupaten Kaimana, Tahun 2018**
Number of Electric Generator, Installed Capacity, Mechanical Power and Maximum Bordenby Location in Kaimana Regency, 2018

| Lokasi <i>Location</i> | Banyaknya Unit <i>Number of Unit</i> | Kapasitas Terpasang | Kemampuan Mesin | Beban Puncak | |
|-------------------------------|--|--|--------------------------------------|------------------------------------|--------------|
| | | <i>Installed Capacity (KW)</i> | <i>Mechanical Power (KW)</i> | <i>Maximum Borden (KW)</i> | |
| (1) | (2) | (3) | (4) | (5) | |
| 1 Unit Kaimana | 10 | 8 236 | 4 630 | 3 908 | |
| 2 Lisdes Lobo | 1 | 20 | 15 | 11 | |
| 3 Lisdes Furnusu | 1 | 40 | 30 | 25 | |
| 4 Lisdes Rurumo | 1 | 48 | 30 | 19 | |
| Jumlah <i>Total</i> | 2018 | 13 | 8 344 | 4 705 | 4 035 |

Sumber : PLN Rayon Kaimana

Source : State Electricity Company of Kaimana

Tabel : 6.2.2 **Banyaknya Tenaga Listrik yang Diproduksi, Dialirkan dan Terjual Menurut Lokasi di Kabupaten Kaimana, Tahun 2018**
Number of Electric Produced, be Currented and which Sold by Location in Kaimana Regency, 2018

| | Lokasi <i>Location</i> | Diproduksi | Dialirkan | Terjual |
|---------------|---------------------------|-------------------|---------------------|-----------------------|
| | | <i>Production</i> | <i>Be Currented</i> | <i>Be Sold</i> |
| | | (KWH) | (KWH) | (Juta) |
| | (1) | (2) | (3) | (4) |
| 1 | Unit Kaimana | 8 611 | - | - |
| 2 | Lisdes Lobo | 87 | - | - |
| 3 | Lisdes Furnusu | 110 | - | - |
| 4 | Lisdes Rurumo | 140 | - | - |
| Jumlah | | | | |
| | 2018 | 8 948 | - | 2 526 171 824* |
| | <i>Total</i> | | | |

Sumber : PLN Rayon Kaimana

Source : State Electricity Company of Kaimana

*) : Data yang dikumpulkan hanya data total

-) : Data tidak tersedia

Tabel
Table : 6.2.3

Daya Terpasang, Gardu dan Panjang Jaringan Listrik Menurut Lokasi di Kabupaten Kaimana, Tahun 2018

Number of Connected Power, Sentry and Length of Circuit Electricity by Location in Kaimana Regency, 2018

| Lokasi <i>Location</i> | KVA Terpasang g (000) <i>Connect- ed KVA</i> | Jumlah Gardu <i>Num- ber of Sentry</i> | Panjang Jaringan (KMS) <i>Length of Circuit (KMC)</i> | |
|-------------------------------|--|--|--|--|
| | | | Tegangan Menengah <i>Middle Voltage</i> | Tegangan Ren- dah <i>Low Voltage</i> |
| (1) | (3) | (4) | (5) | (6) |
| 1 Unit Kaimana | 8 145 | 85 | 81,68 | 62,05 |
| 2 Lisdes Lobo | 15 | 0 | | 1,8 |
| 3 Lisdes Furnusu | 25 | 0 | | 3,28 |
| 4 Lisdes Rurumo | 30 | 0 | | 3,32 |
| Jumlah <i>Total</i> | 2018 8 215 | 85 | 81,68 | 70,45 |

Sumber : PLN Rayon Kaimana

Source : State Electricity Company of Kaimana

Tabel : 6.2.4 **Distribusi Penjualan Listrik di Kabupaten Kaimana Menurut Lokasi, Tahun 2018**
Distribution of Electricity Sells in Kaimana Regency By Location, 2018

| Lokasi | | Penjualan Listrik |
|-----------------|----------------|--------------------------|
| <i>Location</i> | | <i>Electricity Sells</i> |
| | | (KWH) |
| (1) | | (2) |
| 1 | Unit Kaimana | ... |
| 2 | Lisdes Lobo | ... |
| 3 | Lisdes Furnusu | ... |
| 4 | Lisdes Rurumo | ... |
| Jumlah | | |
| <i>Total</i> | | 2 526 171 824 |

Sumber : PLN Rayon Kaimana

Source : State Electricity Company of Kaimana

Tabel 6.2.5 Air Bersih yang Disalurkan di Kabupaten Kaimana Dirinci Menurut Kategori Pelanggan, Tahun 2018
Clean Water Distribution in Kaimana Regency Detailed by Customer Category, 2018

| Kategori Pelanggan <i>Customer Category</i> | Banyaknya Pelanggan <i>Number of Customer</i> | Air Bersih yang disalurkan <i>Clean Water Distributed</i> | |
|--|--|--|--------------------|
| | | Volume | Nilai |
| | | <i>Volume</i> | <i>Value</i> |
| | | (M ³) | (Rp) |
| (1) | (2) | (3) | (4) |
| 1. Sosial | 9 | 2 801 | 4 341 300 |
| 2. Rumah Tangga | 824 | 160 114 | 409 731 726 |
| 3. Instansi Pemerintah | 4 | 876 | 2 012 750 |
| 4. Niaga | 55 | 6 060 | 20 960 880 |
| 5. Industri | 3 | 564 | 3 273 750 |
| 6. Khusus | 1 | 575 | 7 151 500 |
| 7. Bocor dalam penyaluran | 0 | 0 | 0 |
| Jumlah | 978 | 170 990 | 447 471 906 |
| <i>Total</i> | 2018 | 978 | 170 990 |

Sumber : PDAM Kaimana

Source : Water Supply Company of Kaimana

Tabel 6.2.6 Air Minum yang Disalurkan (m³) di Kabupaten Kaimana Dirinci per Bulan, 2018
Clean Water Distribution in Kaimana Regency Detailed by Customer Category, 2018

| Bulan | 2018 |
|------------------------------|----------------|
| <i>Month</i> | |
| (1) | (2) |
| Januari / <i>January</i> | 14 939 |
| Februari / <i>February</i> | 15 937 |
| Maret / <i>March</i> | 15 833 |
| April / <i>April</i> | 17 441 |
| Mei / <i>May</i> | 16 147 |
| Juni / <i>June</i> | 16 641 |
| Juli / <i>July</i> | 16 235 |
| Agustus / <i>August</i> | 16 350 |
| September / <i>September</i> | 15 621 |
| Oktober / <i>October</i> | 16 867 |
| November / <i>November</i> | 17 374 |
| Desember / <i>December</i> | 15 082 |
| Jumlah | 194 467 |
| <i>Total</i> | |

Sumber : PDAM Kaimana

Source : Water Supply Company of Kaimana

Tabel 6.2.7 **Banyaknya Pemasukan Bahan bakar Minyak (Kilo liter) Menurut Jenis dan Bulan, 2018**
Table 6.2.7 Amount of fuel Input (Kilo Liter) by Type and Month, 2018

| Bulan | Avtur | Premium | Minyak Tanah |
|------------------------------|----------------|------------------|---------------------|
| <i>Month</i> | | | |
| (1) | (2) | (3) | (4) |
| Januari / <i>January</i> | 98 932 | 1 078 222 | 0 |
| Februari / <i>February</i> | 0 | 892 780 | 360 638 |
| Maret / <i>March</i> | 0 | 477 115 | 0 |
| April / <i>April</i> | 152 147 | 739 481 | 147 117 |
| Mei / <i>May</i> | 0 | 813 460 | 306 006 |
| Juni / <i>June</i> | 159 110 | 600 419 | 0 |
| Juli / <i>July</i> | 0 | 1 041 633 | 307 511 |
| Agustus / <i>August</i> | 0 | 716 845 | 0 |
| September / <i>September</i> | 0 | 467 413 | 355 249 |
| Oktober / <i>October</i> | 248 743 | 323 526 | 347 176 |
| November / <i>November</i> | 0 | 759 102 | 451 604 |
| Desember / <i>December</i> | 0 | 1 492 060 | 251 990 |
| Jumlah | | | |
| 2018 | 658 932 | 9 402 056 | 2 527 291 |
| <i>Total</i> | | | |

Lanjutan tabel 6.2.7

| Bulan | Solar | Biosolar | Pertalite |
|------------------------------|--------------|------------------|------------------|
| <i>Month</i> | | | |
| (1) | (2) | (3) | (4) |
| Januari / <i>January</i> | 1 090 398 | 0 | 0 |
| Februari / <i>February</i> | 1 569 357 | 0 | 0 |
| Maret / <i>March</i> | 740 465 | 0 | 255 998 |
| April / <i>April</i> | 284 119 | 0 | 0 |
| Mei / <i>May</i> | 807 234 | 0 | 0 |
| Juni / <i>June</i> | 706 444 | 0 | 0 |
| Juli / <i>July</i> | 1 125 551 | 0 | 0 |
| Agustus / <i>August</i> | 904 382 | 0 | 0 |
| September / <i>September</i> | 711 354 | 0 | 0 |
| Oktober / <i>October</i> | 337 698 | 0 | 221 507 |
| November / <i>November</i> | 0 | 1 103 244 | 205 528 |
| Desember / <i>December</i> | 0 | 1 370 934 | 257 932 |
| Jumlah | 2018 | 8 277 002 | 2 474 178 |
| <i>Total</i> | | | 940 965 |

Sumber : PT. Pertamina (Persero) MOR VIII Terminal BBM Kaimana

Source : PT. Pertamina (Persero) MOR VIII Terminal BBM Kaimana

Tabel 6.2.8 **Banyaknya Pengeluaran Bahan bakar Minyak (Kilo liter) Menurut Jenis dan Bulan, 2018**
Table 6.2.8 Amount of fuel Output (Kilo Liter) by Type and Month, 2018

| Bulan | Avtur | Premium | Minyak Tanah |
|------------------------------|--------------|----------------|---------------------|
| <i>Month</i> | | | |
| (1) | (2) | (3) | (4) |
| Januari / <i>January</i> | 60 000 | 788 345 | 225 200 |
| Februari / <i>February</i> | 65 000 | 639 500 | 220 000 |
| Maret / <i>March</i> | 55 000 | 715 050 | 180 000 |
| April / <i>April</i> | 70 000 | 765 162 | 195 600 |
| Mei / <i>May</i> | 60 000 | 716 000 | 190 000 |
| Juni / <i>June</i> | 50 000 | 610 815 | 175 000 |
| Juli / <i>July</i> | 40 000 | 687 845 | 185 000 |
| Agustus / <i>August</i> | 45 000 | 698 500 | 205 000 |
| September / <i>September</i> | 35 000 | 685 820 | 210 000 |
| Oktober / <i>October</i> | 45 000 | 800 078 | 205 600 |
| November / <i>November</i> | 35 000 | 771 100 | 220 000 |
| Desember / <i>December</i> | 40 000 | 795 365 | 220 000 |
| Jumlah | | | |
| <i>Total</i> | 2018 | 600 000 | 8 673 580 |
| | | | 2 432 000 |

Lanjutan tabel 6.2.8

| Bulan | Solar | Biosolar | Pertalite |
|------------------------------|--------------|-----------------|------------------|
| <i>Month</i> | | | |
| (1) | (2) | (3) | (4) |
| Januari / <i>January</i> | 808 519 | 0 | 45 000 |
| Februari / <i>February</i> | 706 900 | 0 | 55 000 |
| Maret / <i>March</i> | 748 200 | 0 | 51 000 |
| April / <i>April</i> | 893 326 | 0 | 40 000 |
| Mei / <i>May</i> | 959 500 | 0 | 46 000 |
| Juni / <i>June</i> | 756 361 | 0 | 53 800 |
| Juli / <i>July</i> | 981 958 | 0 | 51 000 |
| Agustus / <i>August</i> | 1 006 700 | 0 | 47 500 |
| September / <i>September</i> | 880 500 | 0 | 42 200 |
| Oktober / <i>October</i> | 1 143 928 | 0 | 107 400 |
| November / <i>November</i> | 164 000 | 1 694 400 | 232 500 |
| Desember / <i>December</i> | 35 000 | 1 763 000 | 184 300 |
| Jumlah | 2018 | 9085492 | 3 457 400 |
| <i>Total</i> | | | 955 700 |

Sumber : PT. Pertamina (Persero) MOR VIII Terminal BBM Kaimana

Source : PT. Pertamina (Persero) MOR VIII Terminal BBM Kaimana

TRANSPORTASI, KOMUNIKASI, DAN PARIWISATA



2518

kunjungan
WISATAWAN
mancanegara
pada tahun
2018



788

pesawat
BERANGKAT
dari BANDARA
UTAROM

<https://kaimanakab.bps.go.id>

PENJELASAN TEKNIS

TECHNICAL NOTE

- | | |
|---|--|
| <p>1. Data transportasi dan komunikasi meliputi:</p> <ul style="list-style-type: none"> a. Panjang Jalan b. Angkutan Darat c. Angkutan Laut d. Angkutan Udara e. Pos dan Telekomunikasi | <p>1. <i>Data on transportations and communications include:</i></p> <ul style="list-style-type: none"> <i>a. Length of Road</i> <i>b. Land Transportation</i> <i>c. Sea Transportation</i> <i>d. Air Transportation</i> <i>e. Post and Telecommunication</i> |
| <p>2. Sumber data transportasi berasal dari masing-masing instansi terkait, dikumpulkan oleh Badan Pusat Statistik (BPS) setiap bulan/ tahun.</p> | <p>2. <i>Source of transportation data derived from the respective agencies, compiled by the Statistics Indonesia (BPS) every month or year.</i></p> |
| <p>3. Data panjang jalan yang disajikan dalam publikasi ini bersumber dari Dinas Pekerjaan Umum.</p> | <p>3. <i>Lenght of roads data presented in this publication are sourced from the Department of Public Works.</i></p> |
| <p>4. Jalan adalah jalan dalam bentuk apapun yang terbuka untuk lalu lintas kendaraan umum.</p> | <p>4. The Road is any kinds of roads for traffic .</p> |
| <p>5. Kendaraan bermotor adalah setiap kendaraan yang digerakkan oleh peralatan teknik yang ada pada kendaraan tersebut, biasanya digunakan untuk angkutan orang atau barang di atas jalan raya selain kendaraan yang berjalan di atas rel. Kendaraan bermotor yang dicatat adalah semua jenis kendaraan kecuali kendaraan bermotor milik TNI/ Polri dan Korps Diplomatik.</p> | <p>5. Motor vehicles are any kind of vehicles motorized by machine set up in those vehicles. They are usually used for transporting peoples and goods on roads except vehicles running on rails. The data cover all kinds of motor vehicles except those belong to Indonesian Army Force, Indonesian State Police and Diplomatic Corps.</p> |

6. **Mobil penumpang** adalah setiap kendaraan bermotor yang dilengkapi dengan tempat duduk untuk sebanyak-banyaknya delapan orang, tidak termasuk tempat duduk untuk pengemudi, baik dilengkapi atau tidak dilengkapi bagasi. Termasuk sedan dan jeep.
6. **Passenger cars** are any motor vehicles with no more than eight seats, excluding seat for driver, it can be with or without hoot. Including sedans and jeeps.
7. **Mobil bis** adalah setiap kendaraan bermotor yang dilengkapi dengan tempat duduk untuk lebih dari delapan orang, tidak termasuk tempat duduk untuk pengemudi, baik dilengkapi atau tidak dilengkapi bagasi. Termasuk minibus, microbus, dan bus.
7. **Buses** are large passenger cars having seats for more than eight passengers, excluding seat for driver, it can be with or without hoot. Including minibus, microbus and bus.
8. **Mobil truk** adalah setiap kendaraan bermotor yang digunakan untuk angkutan barang, selain mobil penumpang, mobil bis dan kendaraan bermotor roda dua. Termasuk pick up, light truck dan truck.
8. **Trucks** are any motor vehicles used to transport goods excluding passenger cars, buses, and motorcycles. Including pick up, light truck and truck.
9. **Sepeda motor** adalah setiap kendaraan bermotor yang beroda dua.
9. **Motorcycles** are any kind of two wheeled motor vehicles.
10. **Kunjungan kapal** adalah kapal yang datang di pelabuhan baik untuk berlabuh di perairan maupun bersandar di dermaga.
10. **Visit the ship** is a ship that arrived at the port for both anchored in the waters and back in the dock.

11. **Gross Ton (GT)** adalah volume ruangan kapal dalam m³, kecuali terowongan, lubang poros baling-baling, tempat jangkar, dan alas ganda.
11. **Gross Ton (GT)** is total volume of all room in a ship (m³), excluding the volume of tunnel, the axle of propellers, the anchor, and the chain locker.

<https://kaimanakab.bps.go.id>

ULASAN

DESCRIPTIONS

Transortasi

Panjang jalan negara tahun 2018 menurut jenis permukaan tidak mengalami peningkatan dibanding tahun 2017. Hal ini juga serupa dengan jalan kabupaten yang tidak mengalami perubahan jika dibandingkan dengan tahun 2017 .

Jumlah kendaraan bermotor di Kabupaten Kaimana sebanyak 9750. Jenis kendaraan degna jumlah paling banyak adalah sepeda motor yaitu sebanyak 8.384 unit , sedangkan jenis kendaraan paling sedikit adalah sedan yaitu sebanyak 14 unit

Jumlah keberangkatan pesawat dari kaimana adalah sebanyak 788 penerbangan sementara, jumlah pesawat yang datang ke Bandara utarom adalah sebanyak 786 pesawat. Penumpang yang datang di Bandara Utarom adalah sebanyak 32.099 penumpang

Sarana transportasi lainnya adalah kapal. Pada tahun 2018 jumlah kunjungan kapal ada 759. Tidak ada kunjungan kapal dan bongkar muat barang dari luar negeri.

Transportation

The length of state roads in 2018 according to the type of surface has not increased compared to 2017. This is also similar to the regency roads which have not changed when compared to 2017. compared to 2016.

The number of vehicles in Kaimana Regency was 9750. The type of vehicles with the highest number was motorcycle, with as many as 8,384 units, while the least type of vehicles were sedans, with as many as 14 units.

The number of aircraft departures from Kaimana 788 flights, while the number of planes coming to the Utarom Airport is 786 aircraft. Passengers who arrived at Utarom Airport were 32,099 passengers

Other means of transportation are ships. In 2017 there were 767 ship visits. There were no ship visits and loading and unloading goods from abroad.

Jenis kapal yang datang ke dan berangkat dari Kaimana ada 3 jenis yaitu kapal penumpang, kapal perintis dan lainnya. Secara total, jumlah penumpang yang datang ke Kaimana adalah sebanyak 29373 penumpang

The types of vessels that come to and depart from Kaimana are 3 types, namely passenger ships, pioneer ships and others. In total, there were 28,052 passengers who came to Kaimana.

Komunikasi

Banyaknya sentral telepon di kabupaten kaimana pada tahun 2018 adalah sebanyak 1 sentral yang merupakan sentral telepon dengan jenis digital dengan kapasitas sebesar 4000 SST

Communication

The number of telephone central in kaimana regency in 2018 is 1 central which is a telephone central with digital type with a capacity of 4000 SST.

Pariwisata

Jumlah kunjungan wisatawan nusantara di kabupaten kaimana selalu mengalami peningkatan sejak tahun 2013 hingga tahun 2018. Jumlah kunjungan wisatawan nusantara di tahun 2018 adalah sebanyak 412 kunjungan.

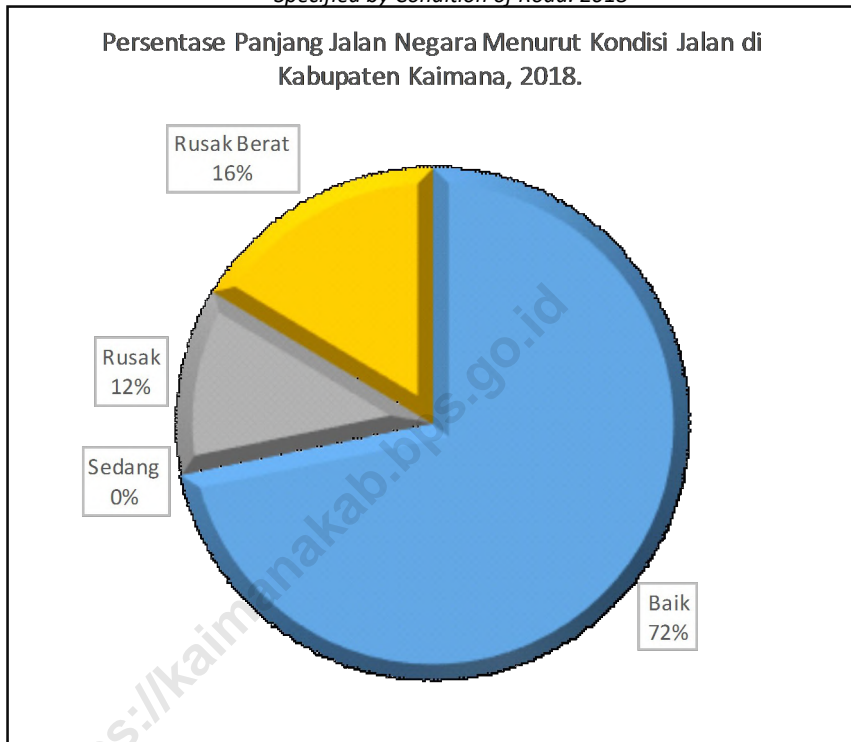
Tourism

The number of domestic tourist arrivals in the Kaimana Regency has always increased from 2013 to 2018. The number of domestic tourist arrivals in 2018 was 412 visits.

Jumlah kunjungan wisatawan mancanegara di kabupaten kaimana juga menunjukkan tren yang serupa dengan kunjungan wisatawan nusantara karena selalu meningkat sejak tahun 2013 hingga tahun 2018. Jumlah kunjungan wisatawan mancanegara di tahun 2018 adalah sebanyak 2518 kunjungan.

The number of foreign tourist arrivals in the Kaimana regency also showed a similar trend to the domestic tourist arrivals because it always increased from 2013 to 2018. The number of foreign tourist arrivals in 2018 was 2518 visits.

Gambar : 7.1 **Persentase Panjang Jalan Negara Menurut Kondisi Jalan Tahun 2018(km), 2018**
Figure Percentage of State Road Length of Kaimana Regency Specified by Condition of Road. 2018



Tabel : 7.1.1 Panjang Jalan Kabupaten Kaimana Dirinci Menurut Jenis Permukaan, Kondisi dan Kelas Jalan, Tahun 2018
Road Length of Kaimana Regency Specified by Type of Surface, Condition and Class, 2018

| Keadaan Jalan <i>Roads Condition</i> | Status Jalan (Km) | | | | | |
|---|--------------------|--------------|----------------------|------|---------------------|---------------|
| | <i>Road Status</i> | | | | | |
| | Jalan Negara | | Jalan Provinsi | | Jalan Kab/Kota | |
| | <i>State Road</i> | | <i>Province Road</i> | | <i>Regency Road</i> | |
| | 2017 | 2018 | 2017 | 2018 | 2017 | 2018 |
| (1) | (2) | (3) | (4) | (5) | (6) | (7) |
| JENIS PERMUKAAN | | | | | | |
| <i>Kind of Surface</i> | | | | | | |
| 1. Di aspal / <i>Asphalted</i> | 40,32 | 40,32 | - | - | 177,17 | 176,29 |
| 2. Kerikil / <i>Gravels</i> | 7,90 | 7,90 | - | - | 155,11 | 155,81 |
| 3. Tanah / <i>Soil</i> | 0,00 | 0,00 | - | - | 110,6 | 110,78 |
| 4. Tidak Dirinci / <i>Not Specified</i> | 0,00 | 0,00 | - | - | 0,00 | 0,00 |
| Sub Jumlah | 48,22 | 48,22 | - | - | 442,88 | 442,88 |
| <i>Subtotal</i> | | | | | | |
| KONDISI JALAN | | | | | | |
| <i>Condition of Road</i> | | | | | | |
| 1. Baik / <i>Good</i> | 34,62 | 39,77 | - | - | 72,3 | 72,99 |
| 2. Sedang / <i>Medium</i> | 0,00 | 0,00 | - | - | 13,21 | 12,73 |
| 3. Rusak / <i>Broken</i> | 5,70 | 2,81 | - | - | 55,87 | 55,87 |
| 4. Rusak Berat / <i>Brokenness</i> | 7,90 | 5,64 | - | - | 301,50 | 301,29 |
| Sub Jumlah | 48,22 | 48,22 | - | - | 442,88 | 442,88 |
| <i>Subtotal</i> | | | | | | |

Lanjutan Tabel / Continued Table 7.1.1

| Keadaan Jalan <i>Roads Condition</i> | Status Jalan (Km) | | | | | |
|---|--------------------|--------------|----------------------|----------|---------------------|---------------|
| | <i>Road Status</i> | | | | | |
| | Jalan Negara | | Jalan Provinsi | | Jalan Kab/Kota | |
| | <i>State Road</i> | | <i>Province Road</i> | | <i>Regency Road</i> | |
| | 2017 | 2018 | 2017 | 2018 | 2017 | 2018 |
| (1) | (2) | (3) | (4) | (5) | (6) | (7) |
| KELAS JALAN | | | | | | |
| <i>Class of Road</i> | | | | | | |
| 1. Kelas I / <i>Class I</i> | 0,00 | 0,00 | - | - | 0,00 | 0,00 |
| 2. Kelas II / <i>Class II</i> | 0,00 | 0,00 | - | - | 4,69 | 4,69 |
| 3. Kelas III / <i>Class III</i> | 0,00 | 0,00 | - | - | 438,19 | 438,19 |
| 4. Kelas III A / <i>Class IIIA</i> | 48,22 | 48,22 | - | - | 0,00 | 0,00 |
| 5. Kelas III B / <i>Class IIIB</i> | 0,00 | 0,00 | - | - | 0,00 | 0,00 |
| 6. Kelas III C / <i>Class IIIC</i> | 0,00 | 0,00 | - | - | 0,00 | 0,00 |
| 7. Tidak Dirinci / <i>Not Specified</i> | 0,00 | 0,00 | - | - | 0,00 | 0,00 |
| Sub Jumlah | 48,22 | 48,22 | - | - | 442,88 | 442,88 |
| <i>Subtotal</i> | | | | | | |

Sumber : *Dinas Pekerjaan Umum dan Pemukiman Kabupaten Kaimana*

Source : *Public Workand Public Residence Office of Kaimana Regency*

Tabel : 7.1.2 **Persentase Panjang Jalan Kabupaten Kaimana Dirinci Menurut Jenis Permukaan, Kondisi dan Kelas Jalan, Tahun 2018**
Percentage of Road Length of Kaimana Regency Specified by Type of Surface, Condition and Class, 2018

| Keadaan Jalan <i>Roads Condition</i> | Status Jalan (Km) | | | | | |
|---|--------------------|------------|----------------------|------|---------------------|------------|
| | <i>Road Status</i> | | | | | |
| | Jalan Negara | | Jalan Provinsi | | Jalan Kab/Kota | |
| | <i>State Road</i> | | <i>Province Road</i> | | <i>Regency Road</i> | |
| | 2017 | 2018 | 2017 | 2018 | 2017 | 2018 |
| (1) | (2) | (3) | (4) | (5) | (6) | (7) |
| JENIS PERMUKAAN | | | | | | |
| <i>Kind of Surface</i> | | | | | | |
| 1. Di aspal / <i>Asphalted</i> | 83,62 | 83,62 | - | - | 40,00 | 39,81 |
| 2. Kerikil / <i>Gravels</i> | 16,38 | 16,38 | - | - | 35,02 | 35,18 |
| 3. Tanah / <i>Soil</i> | 0 | 0 | - | - | 24,97 | 25,01 |
| 4. Tidak Dirinci / <i>Not Specified</i> | 0 | 0 | - | - | 0,00 | 0,00 |
| Sub Jumlah | 100 | | - | - | 100 | 100 |
| <i>Subtotal</i> | | | | | | |
| KONDISI JALAN | | | | | | |
| <i>Condition of Road</i> | | | | | | |
| 1. Baik / <i>Good</i> | 71,80 | 82,48 | - | - | 16,32 | 16,48 |
| 2. Sedang / <i>Medium</i> | 0 | 0,00 | - | - | 2,98 | 2,87 |
| 3. Rusak / <i>Broken</i> | 11,82 | 5,83 | - | - | 12,62 | 12,62 |
| 4. Rusak Berat / <i>Brokenness</i> | 16,38 | 11,70 | - | - | 68,08 | 68,03 |
| Sub Jumlah | 100 | 100 | - | - | 100 | 100 |
| <i>Subtotal</i> | | | | | | |

Lanjutan Tabel / Continued Table 7.1.2

| Keadaan Jalan <i>Roads Condition</i> | Status Jalan (Km) | | | | | |
|---|--------------------|------------|----------------------|----------|---------------------|------------|
| | <i>Road Status</i> | | | | | |
| | Jalan Negara | | Jalan Provinsi | | Jalan Kab/Kota | |
| | <i>State Road</i> | | <i>Province Road</i> | | <i>Regency Road</i> | |
| | 2017 | 2018 | 2017 | 2018 | 2017 | 2018 |
| (1) | (2) | (3) | (4) | (5) | (6) | (7) |
| KELAS JALAN | | | | | | |
| <i>Class of Road</i> | | | | | | |
| 1. Kelas I / <i>Class I</i> | 0 | 0 | - | - | 0 | 0 |
| 2. Kelas II / <i>Class II</i> | 0 | 0 | - | - | 1,06 | 1,06 |
| 3. Kelas III / <i>Class III</i> | 0 | 0 | - | - | 98,94 | 98,94 |
| 4. Kelas III A / <i>Class IIIA</i> | 100 | 100 | - | - | 0 | 0 |
| 5. Kelas III B / <i>Class IIIB</i> | 0 | 0 | - | - | 0 | 0 |
| 6. Kelas III C / <i>Class IIIC</i> | 0 | 0 | - | - | 0 | 0 |
| 7. Tidak Dirinci / <i>Not Specified</i> | 0 | 0 | - | - | 0 | 0 |
| Sub Jumlah | 100 | 100 | - | - | 100 | 100 |
| <i>Subtotal</i> | | | | | | |

Sumber : Dinas Pekerjaan Umum dan Pemukiman Kabupaten Kaimana

Source : Public works and Public Office Service of Kaimana Regency

Tabel : 7.1.3
Kendaraan Bermotor per Jenis Kendaraan di Kabupaten Kaimana, Tahun 2018
Number of Vehicles Specified by Type in Kaimana Regency, 2018

| Jenis Kendaraan <i>Kind of Vehicles</i> | | Plat Merah <i>Black Plat</i> | Plat Kuning <i>Yellow Plat</i> | Plat Hitam <i>Red Plat</i> | Jumlah <i>Total</i> |
|--|---------------------------|---------------------------------|-----------------------------------|-------------------------------|------------------------|
| (1) | | (2) | (3) | (4) | (5) |
| 1. | Sedan | 2 | 0 | 12 | 14 |
| 2. | Jeep | 3 | 0 | 26 | 29 |
| 3. | Minibus | 134 | 265 | 311 | 710 |
| 4. | Microbus | 21 | 2 | 0 | 23 |
| 5. | Bus | 0 | 0 | 0 | 0 |
| 6. | Pick Up dan Sejenisnya | 93 | 0 | 189 | 282 |
| 7. | Truck | 42 | 95 | 121 | 258 |
| 8. | Sepeda Motor | 792 | 0 | 7 642 | 8 434 |
| 9. | Alat Berat | 0 | 0 | 0 | 0 |
| Jumlah <i>Total</i> | | 2018 | 1 087 | 362 | 8 301 |
| | | | | 8 301 | 9 750 |

Sumber : Kantor SAMSAT Kabupaten Kaimana

Source : SAMSAT Office of Kaimana Regency

Tabel : 7.1.4 **Banyaknya Pesawat dan Penumpang yang Datang dan Berangkat di Pelabuhan Udara Kaimana, Tahun 2018**
Number of Planes and Passengers which Arrived and Departed at Airport of Kaimana, 2018

| Bulan Month | Pesawat Airplanes | | Penumpang Passengers | | | |
|-------------------------|------------------------|-------------------|-------------------------|-------------------|--------------------|-----|
| | Berangkat Departure | Datang Arrival | Berangkat Departure | Datang Arrival | Transit Transit | |
| | (1) | (2) | (3) | (4) | (5) | (6) |
| Januari / January | 89 | 88 | 3 719 | 3 741 | 34 | |
| Februari / February | 84 | 84 | 2 403 | 2 451 | 1 | |
| Maret / March | 95 | 97 | 3 360 | 2 943 | 0 | |
| April / April | 78 | 78 | 2 979 | 2 812 | 50 | |
| Mei / May | 78 | 78 | 3 215 | 3 128 | 38 | |
| Juni / June | 70 | 71 | 3 564 | 3 227 | 22 | |
| Juli / July | 64 | 64 | 3 219 | 39 | 22 | |
| Agustus / August | 59 | 59 | 2 568 | 2 420 | 100 | |
| September/September | 44 | 45 | 2 236 | 2 194 | 0 | |
| Oktober / October | 40 | 40 | 2 570 | 2 331 | 3 | |
| November /November | 41 | 39 | 2 324 | 2 286 | 0 | |
| Desember / December | 43 | 43 | 2 253 | 2 130 | 7 | |
| Jumlah Total | 2018 | 788 | 786 | 34 410 | 32 099 | 255 |

Sumber : Kantor Unit Penyelenggara Bandar Udara Utarom Kabupaten Kaimana
Source : Organizing Office of Utarom Airport

Tabel : 7.1.5 Bongkar Muat Barang, Bagasi dan Transit Melalui Bandara Udara Kaimana, Tahun 2018
Cargo Unloading, Baggage and Postage Package via Airport of Kaimana, 2018

| Bulan Month | Barang (Kg) Cargo | | | |
|-------------------------|----------------------|-----------------|--------------------|-----------------|
| | Bongkar Unloading | Muat Loading | Transit Transit | Jumlah Total |
| (1) | (2) | (3) | (4) | (5) |
| Januari / January | - | - | - | - |
| Februari / February | - | - | - | - |
| Maret / March | - | - | - | - |
| April / April | - | - | - | - |
| Mei / May | - | - | - | - |
| Juni / June | - | - | - | - |
| Juli / July | - | - | - | - |
| Agustus / August | - | - | - | - |
| September/September | - | - | - | - |
| Oktober / October | - | - | - | - |
| November /November | - | - | - | - |
| Desember / December | - | - | - | - |
| Jumlah Total | 2018 | - | - | - |

Sumber : Kantor Unit Penyelenggara Bandar Udara Utarom Kabupaten Kaimana

Source : Organizing Office of Utarom Airport

Lanjutan Tabel / Continued Table 7.1.5

| Bulan Month | Bagasi (Kg) Baggage | | | | |
|-------------------------|------------------------|-----------------|--------------------|-----------------|----------------|
| | Bongkar Unloading | Muat Loading | Transit Transit | Jumlah Total | |
| (1) | (2) | (3) | (4) | (5) | |
| Januari / January | 41 817 | 40 629 | - | 82 446 | |
| Februari / February | 27 799 | 11 688 | - | 39 487 | |
| Maret / March | 27 268 | 39 439 | - | 66 707 | |
| April / April | 27 593 | 25 737 | - | 53 330 | |
| Mei / May | 28 167 | 27 535 | - | 55 702 | |
| Juni / June | 31 680 | 33 651 | - | 65 331 | |
| Juli / July | 34 821 | 26 919 | - | 61 740 | |
| Agustus / August | 23 613 | 21 268 | - | 44 881 | |
| September/September | 19 934 | 16 413 | - | 36 347 | |
| Oktober / October | 21 523 | 21 297 | - | 42 820 | |
| November /November | 21 502 | 18 524 | - | 40 026 | |
| Desember / December | 18 719 | 18 493 | - | 37 212 | |
| Jumlah Total | 2018 | 324 436 | 301 593 | - | 626 029 |

Sumber : Kantor Unit Penyelenggara Bandar Udara Utarom Kabupaten Kaimana

Source : Organizing Office of Utarom Airport

Tabel
Table : 7.1.6

Banyaknya Arus Kunjungan Kapal Dalam Negeri dan Luar Negeri Menurut Jenis Pelayaran di Pelabuhan Kaimana, Tahun 2018

Number of Domestic and International Ships Arrival by Type of Sailing at Port of Kaimana, 2018

| Bulan <i>Month</i> | Luar Negeri <i>International</i> | Dalam Negeri <i>National</i> |
|-------------------------------|--|--|
| (1) | (2) | (3) |
| Januari / January | - | 36 |
| Februari / February | - | 32 |
| Maret / March | - | 37 |
| April / April | - | 41 |
| Mei / May | - | 33 |
| Juni / June | - | 32 |
| Juli / July | - | 28 |
| Agustus / August | - | 36 |
| September / September | - | 35 |
| Oktober / October | - | 44 |
| November / November | - | 45 |
| Desember / December | - | 48 |
| Jumlah <i>Total</i> | 2018 | 447 |

Lanjutan Tabel/ Continued Table Tabel 7.1.6

| Bulan Month | Dalam Negeri Domestic | | Jumlah Total | |
|-----------------------|--------------------------|----------------|-----------------|------------|
| | Perintis Pioneer | Rakyat Folk | | |
| (1) | (5) | (6) | (7) | |
| Januari / January | 8 | 6 | 14 | |
| Februari / February | 12 | 3 | 15 | |
| Maret / March | 13 | 4 | 17 | |
| April / April | 18 | 8 | 26 | |
| Mei / May | 14 | 14 | 28 | |
| Juni / June | 14 | 11 | 25 | |
| Juli / July | 18 | 9 | 27 | |
| Agustus / August | 11 | 16 | 27 | |
| September / September | 13 | 13 | 26 | |
| Oktober / October | 7 | 20 | 27 | |
| November / November | 12 | 30 | 42 | |
| Desember / December | 16 | 22 | 38 | |
| Jumlah | 2018 | 156 | 156 | 312 |

Sumber : Kantor Unit Penyelenggara Pelabuhan Laut Kaimana

Source : Organizing Office of Kaimana Harbour

Tabel
Table : **7.1.7**

Banyaknya Kunjungan Kapal dan Bongkar Muat Barang di Pelabuhan Kaimana, Tahun 2018
Number of Ships and Cargo Unloaded at Port of Kaimana, 2018

| Bulan <i>Month</i> | Kunjungan Kapal <i>Ship Arrival</i> | Barang (Ton) <i>Cargo</i> | | |
|-------------------------------|---|-------------------------------------|-------------------------------|-------------------|
| | | Bongkar <i>Unloading</i> | Muat <i>Loading</i> | |
| (1) | (2) | (3) | (4) | |
| Januari / January | 50 | 4 083 152 | 963 400 | |
| Februari / February | 47 | 8 028 289 | 1 841 200 | |
| Maret / March | 54 | 2 206 000 | 794 000 | |
| April / April | 67 | 3 290 091 | 909 701 | |
| Mei / May | 61 | 3 697 810 | 3 068 531 | |
| Juni / June | 57 | 2 506 762 | 1 144 667 | |
| Juli / July | 55 | 3 381 000 | 599 000 | |
| Agustus / August | 63 | 1 323 653 | 907 850 | |
| September / September | 61 | 4 214 539 | 2 060 250 | |
| Oktober / October | 71 | 2 163 260 | 521 438 | |
| November / November | 87 | 5 055 546 | 2 905 925 | |
| Desember / December | 86 | 2 846 041 | 1 705 788 | |
| Jumlah <i>Total</i> | 2018 | 759 | 42 796 143 | 17 421 750 |

Sumber : Kantor Unit Penyelenggara Pelabuhan Laut Kaimana

Source : Organizing Office of Kaimana Harbour

Tabel : 7.1.8
Bongkar Muat Barang Antar Pulau dan Luar Negeri Melalui Pelabuhan Kaimana (ton), Tahun 2018
Domestic and International Cargo Unloading via Port of Kaimana (tons), 2018

| Bulan Month | Dalam Negeri Domestic | | Luar Negeri International | | Jumlah Total | |
|-------------------------|--------------------------|-------------------|------------------------------|-----------------|----------------------|-------------------|
| | Bongkar Unloading | Muat Loading | Bongkar Unloading | Muat Loading | Bongkar Unloading | Muat Loading |
| (1) | (2) | (3) | (4) | (5) | (6) | (7) |
| Januari/ January | 4 083 152 | 963 400 | 0 | 0 | 4 083 152 | 963 400 |
| Februari/ February | 8 028 289 | 1 841 200 | 0 | 0 | 8 028 289 | 1 841 200 |
| Maret/ March | 2 206 000 | 794 000 | 0 | 0 | 2 206 000 | 794 000 |
| April/April | 3 290 091 | 909 701 | 0 | 0 | 3 290 091 | 909 701 |
| Mei/May | 3 697 810 | 3 068 531 | 0 | 0 | 3 697 810 | 3 068 531 |
| Juni/June | 2 506 762 | 1 144 667 | 0 | 0 | 2 506 762 | 1 144 667 |
| Juli/July | 3 381 000 | 599 000 | 0 | 0 | 3 381 000 | 599 000 |
| Agustus/ August | 1 323 653 | 907 850 | 0 | 0 | 1 323 653 | 907 850 |
| September/ September | 4 214 539 | 2 060 250 | 0 | 0 | 4 214 539 | 2 060 250 |
| Oktober/ October | 2 163 260 | 521 438 | 0 | 0 | 2 163 260 | 521 438 |
| November/ November | 5 055 546 | 2 905 925 | 0 | 0 | 5 055 546 | 2 905 925 |
| Desember/ December | 2 846 041 | 1 705 788 | 0 | 0 | 2 846 041 | 1 705 788 |
| Jumlah Total | 42 796 143 | 17 421 750 | 0 | 0 | 42 796 143 | 17 421 750 |

Sumber : Kantor Unit Penyelenggara Pelabuhan Laut Kaimana

Source : Organizing Office of Kaimana Harbour

Tabel : 7.1.9 **Banyaknya Kapal dan Penumpang yang Datang dan Berangkat di Pelabuhan Kaimana, Tahun 2018**
Number of Ships and Passengers which Arrived and Departed at Port of Kaimana, 2018

| Bulan <i>Month</i> | Jenis Kapal <i>Kind of Ship</i> | | | Penumpang <i>Passengers</i> | | |
|--------------------------------|------------------------------------|------------|--------------------------|--------------------------------|-------------------------------|---------------|
| | Penumpang <i>Passengers</i> | Perintis | Lainnya <i>Others</i> | Tiba <i>Arrival</i> | Berangkat <i>Departure</i> | |
| (1) | (2) | (3) | (4) | (5) | (6) | |
| Januari/ <i>January</i> | 36 | 8 | 6 | 4 588 | 2 577 | |
| Februari/ <i>February</i> | 32 | 12 | 3 | 1 673 | 850 | |
| Maret/ <i>March</i> | 37 | 13 | 4 | 1 792 | 1 175 | |
| April/ <i>April</i> | 41 | 18 | 8 | 1 715 | 1 555 | |
| Mei/ <i>May</i> | 33 | 14 | 14 | 2 044 | 2 175 | |
| Juni/ <i>June</i> | 32 | 14 | 11 | 2 291 | 2 718 | |
| Juli/ <i>July</i> | 28 | 18 | 9 | 3 650 | 1 295 | |
| Agustus/ <i>August</i> | 36 | 11 | 16 | 1 963 | 1 585 | |
| September/ <i>September</i> | 35 | 13 | 13 | 2 064 | 1 188 | |
| Oktober/ <i>October</i> | 44 | 7 | 20 | 2 918 | 1 332 | |
| November/ <i>November</i> | 45 | 12 | 30 | 1 676 | 1 158 | |
| Desember/ <i>December</i> | 48 | 16 | 22 | 2 999 | 4 134 | |
| Jumlah <i>Total</i> | 2018 | 447 | 156 | 156 | 2 9373 | 21 742 |

Sumber : Kantor Unit Penyelenggara Pelabuhan Laut Kaimana

Source : Organizing Office of Kaimana Harbour

Tabel : 7.2.1 **Banyaknya Sentral Telepon dan Kapasitasnya Menurut Jenis dan Lokasi di Kabupaten Kaimana, Tahun 2018**
Number of telephone central by type and location in Kaimana regency, 2018

| Distrik <i>Subdistrict</i> | Sentral <i>Central</i> | | | Kapasitas <i>Capacity</i> | Terpasang <i>Mounted</i> | |
|-------------------------------|---------------------------|-------------------------|------------------------|------------------------------|-----------------------------|--------------|
| | Digital <i>Digital</i> | Manual <i>Manual</i> | Jumlah <i>Total</i> | (SST) | (SST) | |
| | | | | | | |
| Buruway | - | - | - | - | - | |
| Teluk Arguni | - | - | - | - | - | |
| Arguni Bawah | - | - | - | - | - | |
| Kaimana | 1 | - | 1 | 4 000 | 2 500 | |
| Kambrau | - | - | - | - | - | |
| Teluk Etna | - | - | - | - | - | |
| Yamor | - | - | - | - | - | |
| Jumlah <i>Total</i> | 2018 | 1 | 0 | 1 | 4 000 | 2 500 |

Sumber : PT. Telkom Cabang Kaimana
Source : Telecommunication Company of Kaimana

Tabel : 7.3.1 **Jumlah Kunjungan Wisatawan Nusantara di Kabupaten Kaimana, 2013-2018**
Table : 7.3.1 *Number of Domestic Tourist Visits in Kaimana Regency, 2013-2018*

| Tahun | Wisatawan Nusantara |
|-------|---------------------|
| Years | Domestic Tourist |
| (1) | (2) |
| 2013 | 33 |
| 2014 | 67 |
| 2015 | 86 |
| 2016 | 158 |
| 2017 | 318 |
| 2018 | 412 |


Sumber : Dinas Kebudayaan dan Pariwisata Kabupaten Kaimana
Source : Culture and Tourism Office of Kaimana Regency

Tabel : 7.3.2 **Jumlah Kunjungan Wisatawan Mancanegara di Kabupaten Kaimana, 2013-2018**
Table : 7.3.2 *Number of Foreign Tourist Visits in Kaimana Regency, 2013-2018*

| Tahun | Wisatawan Mancanegara |
|-------|-----------------------|
| Years | Foreign Tourist |
| (1) | (2) |
| 2013 | 131 |
| 2014 | 1 626 |
| 2015 | 1 511 |
| 2016 | 2 132 |
| 2017 | 2 421 |
| 2018 | 2 518 |

Sumber : Dinas Kebudayaan dan Pariwisata Kabupaten Kaimana
Source : Culture and Tourism Office of Kaimana Regency

PENDAPATAN REGIONAL



Total PDRB
Kabupaten Kaimana
atas dasar harga berlaku
SEBESAR
RP. 2.586.738.093.592



PERSENTASE PDRB
sektor
Pertanian, Kehutanan,
dan perikanan
SEBESAR
26,33%

<https://kaimanakab.bps.go.id>

PENJELASAN TEKNIS

1. Penghitungan statistik neraca nasional mengikuti buku petunjuk yang diterbitkan oleh Perserikatan Bangsa Bangsa (PBB) dikenal sebagai Sistem Neraca Nasional (SNN). SNN adalah rekomendasi internasional tentang bagaimana menyusun ukuran aktivitas ekonomi yang sesuai dengan standar neraca baku yang didasarkan pada prinsip-prinsip ekonomi. Rekomendasi yang dimaksud dinyatakan dalam sekumpulan konsep, definisi, klasifikasi, dan aturan neraca yang disepakati secara internasional dalam mengukur indikator tertentu seperti Produk Domestik Bruto (PDB). Salah satu bentuk adaptasi pencatatan statistik nasional adalah melakukan perubahan tahun dasar PDB Indonesia dari tahun 2000 ke 2010. Perubahan tahun dasar PDB dilakukan seiring dengan mengadopsi rekomendasi PBB yang tertuang dalam Sistem Neraca Nasional 2008 (SNA 2008).

TECHNICAL NOTE

1. *The method used to estimate national accounts statistics is based on the standard guidelines formed by United Nation known as System of National Accounts (SNA). SNA is the internationally agreed standard set of recommendations on how to compile measures of economic activity in accordance with strict accounting conventions based on economic principles. The recommendations are expressed in term of a set of concepts, definitions, classifications and accounting rules that comprise the internationally agreed standard for measuring indicators such as Gross Domestic Product (GDP). One of the improvement in the national statistical system is to rebase GDP form base year 2000 to 2010 in order to capture current economic condition. It is in line with the United Nations (UN) recommendation on 2008 SNA.*

2. Produk Domestik Bruto pada tingkat nasional serta Produk Domestik Regional Bruto (PDRB) pada tingkat regional (provinsi) menggambarkan kemampuan suatu wilayah untuk menciptakan nilai tambah pada suatu waktu tertentu. Untuk menyusun PDB maupun PDRB digunakan 2 pendekatan, yaitu lapangan usaha dan pengeluaran. Keduanya menyajikan komposisi data nilai tambah dirinci menurut sumber kegiatan ekonomi (lapangan usaha) dan menurut komponen penggunaannya. PDB maupun PDRB dari sisi lapangan usaha merupakan penjumlahan seluruh komponen nilai tambah bruto yang mampu diciptakan oleh sektor-sektor ekonomi atas berbagai aktivitas produksinya. Sedangkan dari sisi pengeluaran menjelaskan tentang penggunaan dari nilai tambah tersebut.
2. *The basic measure of the value added arising from economic activity is known as Gross Domestic Product at the national level and Gross Regional Domestic Product (GRDP) at the regional level (provinces/regencies/municipalities). To compile these statistics, two approaches have been used, i.e. "production approach" and "expenditure approach". The first approach is to measure value added produced by various kinds of economic activities, while the second approach is to measure final uses of the country's output. In other words, GDP/GRDP is the sum of total value added produced by all economic industries (activities) and the way of using it.*
3. PDB menurut lapangan usaha mengalami perubahan klasifikasi dari 9 lapangan usaha menjadi 17 lapangan usaha. PDB
3. *GDP by industry classification changes from 9 sectors to 17 industries. GDP by industry is classified by types of economic*

menurut lapangan usaha dirinci menurut total nilai tambah dari seluruh sektor ekonomi yang mencakup lapangan usaha Pertanian, Kehutanan, dan Perikanan; Pertambangan dan Penggalian; Industri Pengolahan; Pengadaan Listrik dan Gas; Pengadaan Air, Pengelolaan Sampah, Limbah dan Daur Ulang; Konstruksi; Perdagangan Besar dan Eceran, Reparasi Mobil dan Sepeda Motor Transportasi dan Pergudangan; Penyediaan Akomodasi dan Makan Minum; Informasi dan Komunikasi; Jasa Keuangan dan Asuransi; Real Estat; Jasa Perusahaan; Administrasi Pemerintahan, Pertahanan dan Jaminan Sosial Wajib; Jasa Pendidikan; Jasa Kesehatan dan Kegiatan Sosial; dan Jasa lainnya.

activities such as Agriculture, Forestry and Fishing; Mining and Quarrying; Manufacturing; Electricity and Gas; Water supply, Sewerage, Waste Management and Remediation Activities; Construction; Wholesale and Retail Trade; Repair of Motor Vehicles and Motorcycles; Transportation and Storage; Accommodation and Food Service Activities; Information and Communication; Financial and Insurance Activities; Real Estate Activities; Business Activities; Public Administration; Defence and Compulsory Social Security; Education; Human Health and Social Work Activities; and Other Services Activities.

4. PDB menurut pengeluaran mengalami perubahan klasifikasi dimana pengeluaran konsumsi Lembaga Non Profit yang Melayani Rumah Tangga (LNPR) yang sebelumnya termasuk
4. *GDP by expenditure classification changes where consumption expenditure Non-profit Institutions Serving Households (NPISH) previously included as part of household consumption*

bagian dari pengeluaran konsumsi rumah tangga menjadi komponen terpisah. Sehingga klasifikasi PDB menurut pengeluaran dirinci menjadi 7 komponen yaitu komponen pengeluaran konsumsi rumah tangga, pengeluaran konsumsi LNPRT, pengeluaran konsumsi pemerintah, pembentukan modal tetap bruto, perubahan inventori, ekspor barang dan jasa, dan impor barang dan jasa.

expenditure is taken out into separate component. So that, GDP by type of expenditures is classified into: household consumption expenditure, NPISH consumption expenditure, government consumption expenditure, gross fixed capital formation, changes in inventories, exports of goods and services, and imports of goods and services.

- | | |
|---|---|
| <p>5. Pengeluaran konsumsi rumah tangga mencakup berbagai pengeluaran konsumsi akhir rumah tangga atas barang dan jasa untuk memenuhi kebutuhan individu ataupun kelompok secara langsung. Pengeluaran rumah tangga di sini mencakup makanan dan minuman selain restoran; pakaian, alas kaki dan jasa perawatannya; perumahan dan perlengkapan rumah tangga; kesehatan dan pendidikan; transportasi dan komunikasi; restoran dan hotel serta lainnya.</p> | <p>5. <i>Household consumption expenditures consist of expenditures incurred by households, which are used for both individual or collective needs. Household consumptions are classified into food and beverages other than restaurants; clothing, footwear, and related maintenance services; housing and household equipment; health and education; transport and communication; restaurants and hotels; and others.</i></p> |
| <p>6. Pengeluaran Konsumsi Pemerintah terdiri dari Pengeluaran Konsumsi Individu dan Pengeluaran Konsumsi</p> | <p>6. <i>Government consumption expenditure consists of Individual Consumption Expenditure and Collective</i></p> |

Kolektif. Barang dan jasa individu merupakan barang dan jasa privat, dimana ciri-ciri barang privat adalah a) Scarcity, yaitu ada kelangkaan/ keterbatasan dalam jumlah; b) Excludable consumption, yaitu konsumsi suatu barang dapat dibatasi hanya pada mereka yang memenuhi persyaratan tertentu (biasanya harga); c) Rivalrous competition, yaitu konsumsi oleh satu konsumen akan mengurangi atau menghilangkan kesempatan pihak lain untuk melakukan hal serupa. Contoh barang dan jasa yang dihasilkan pemerintah dan tergolong sebagai barang dan jasa individu adalah jasa pelayanan kesehatan pemerintah di rumah sakit/puskesmas dan jasa pendidikan di sekolah/universitas negeri. Sedangkan barang dan jasa kolektif ekuivalen dengan barang publik yang memiliki ciri a) Non rivalry, yaitu penggunaan satu konsumen terhadap suatu barang tidak mengurangi kesempatan konsumen lain untuk juga mengkonsumsi barang tersebut; b) Non excludable, yaitu apabila suatu barang publik tersedia, maka tidak ada yang dapat menghalangi siapapun untuk memperoleh manfaat dari barang tersebut atau dengan kata lain setiap orang memiliki akses ke barang tersebut. Contoh barang dan jasa

Consumption Expenditure. Individual goods and services are private goods and services, which the characteristics of private goods is a) Scarcity, that there is a scarcity/limited in number; b) Excludable consumption, the consumption of goods can be limited only to those who meet certain requirements (usually the price); c) Rivalrous competition, ie consumption by the consumer will reduce or eliminate the chance of another party to do so. Examples of goods and services produced by government and classified as goods and services of individuals is the government health services in hospitals/health centers and education services in schools/universities. Collective goods and services equivalent to public goods characterized by a) Non-rivalry, namely the use of a consumer for an item does not reduce the chance of another consumer to also consume goods; b) Non-excludable, i.e. when a public good available, then nothing can hinder anyone to benefit from the goods or in other words everyone has access to the goods. Examples of goods and services

yang dihasilkan pemerintah dan tergolong sebagai barang dan jasa kolektif adalah jasa pertahanan yang dilakukan TNI dan keamanan yang dilakukan kepolisian.

7. Pembentukan Modal Tetap Bruto (PMTB) mencakup pengadaan, pembuatan, dan pembelian barang modal. Barang modal dimaksud adalah barang-barang yang digunakan untuk proses produksi, tahan lama atau yang mempunyai umur pemakaian lebih dari satu tahun seperti bangunan, mesin-mesin dan alat angkutan. Termasuk pula di sini perbaikan besar (berat) yang sifatnya memperpanjang umur atau mengubah bentuk atau kapasitas barang modal tersebut. Pengeluaran barang modal untuk keperluan militer juga dicakup sebagai PMTB. Klasifikasi komponen PMTB dibagi menjadi 6 sub komponen yaitu Konstruksi; Mesin dan Peralatan; Kendaraan; Peralatan Lainnya; Cultivated Biological Resources (CBR) dan Produk Kekayaan Intelektual.

produced by government and classified as collective goods and services is carried military defense services and the police's security.

7. *Gross Fixed Capital Formation (GFCF) includes procurement, manufacture, and the purchase of capital goods. Capital goods are goods which are used for the production process, durable or have a service life of more than one year such as buildings, machinery, and transportation equipment. Including here: huge improvement that are to extend the life or changing the shape or the capacity of the capital goods. Capital expenditures for military purposes are also covered as GFCF. GFCF component are classified into six sub-components: Construction; Machinery and Equipment; vehicle; Other equipment; Cultivated Biological Resources (CBR) and Intellectual Property Product.*

8. Ekspor barang dan jasa merupakan transaksi perdagangan barang dan jasa dari penduduk (residen) ke bukan penduduk (nonresiden). Impor barang dan jasa adalah transaksi perdagangan dari bukan penduduk ke penduduk. Ekspor atau impor barang terjadi pada saat terjadi perubahan hak kepemilikan barang antara penduduk dengan bukan penduduk (dengan atau tanpa perpindahan fisik barang tersebut). Pada PDB dengan tahun dasar 2010, ekspor dan impor barang dirinci menjadi nonmigas dan migas.
8. *Exports of goods and services consist of transactions of goods and services from residents to non-residents. Imports of goods and services consist of transaction of goods and services from non-residents to residents. Exports and imports of goods occur when there are changes in ownership of goods between residents and non-residents (with or without physical movements of goods across frontiers). On the GDP at 2010 basic year, exports and imports of goods specified into non oil and gas and oil and gas.*
9. Produk Domestik Bruto maupun agregat turunannya disajikan dalam 2 (dua) versi penilaian, yaitu atas dasar “harga berlaku” dan atas dasar “harga konstan”. Disebut sebagai harga berlaku karena seluruh agregat dinilai dengan menggunakan harga pada tahun berjalan, sedangkan harga konstan penilaiannya didasarkan kepada harga satu tahun dasar tertentu, dalam publikasi ini digunakan harga tahun 2010.
9. *GDP and its aggregations are presented in two forms: at current market prices and at constant base year market prices. In presenting current market prices, all aggregates are valued at current market prices, while base year constant market prices are shown by valuing all aggregates at fixed base year prices. Year of 2010 is used as the base year in this publication.*

10. Laju pertumbuhan Produk Domestik Bruto diperoleh dari perhitungan PDB atas dasar harga konstan. Diperoleh dengan cara mengurangi nilai PDB pada tahun ke-n terhadap nilai pada tahun ke n-1 (tahun sebelumnya), dibagi dengan nilai pada tahun ke n-1, dikalikan dengan 100 persen. Laju pertumbuhan menunjukkan perkembangan agregat pendapatan dari satu waktu tertentu terhadap waktu sebelumnya.
11. **PDRB Atas Dasar Harga Pasar** adalah jumlah nilai tambah bruto yang timbul dari seluruh sektor perekonomian di suatu wilayah. Nilai tambah disini mencakup komponen pendapatan faktor (upah dan gaji, bunga, sewa tanah, dan keuntungan), penyusutan, dan pajak tidak langsung neto.
12. **Produk Domestik Regional Neto (PDRN) Atas Dasar Harga Pasar** adalah PDRB atas dasar harga pasar dikurangi dengan penyusutan nilai barang modal tetap yang digunakan dalam proses produksi selama satu tahun.
10. *Growth rate of Gross Domestic Product is derived from GDP at constant market prices. It is obtained by subtracting the value of GDP year n with the value of GDP year n-1, divided by the value of GDP year n-1 then multiplied by 100 percent. The growth rate of GDP explains the income growth during the given period.*
11. *GRDP at Current Market Price is the sum of gross value added arising from all sectors of the economy in a region. The added value here includes components factor income (wages and salaries, interest, land rent, and profit), depreciation, and net indirect taxes.*
12. *Net Regional Domestic Product (PDRN) At Current Market Price is the GDP at market prices minus depreciation value of fixed capital goods used in production for a year.*

13. **Produk Domestik Regional Neto (PDRN) Atas Dasar Biaya Faktor** adalah Produk Nasional Neto atas dasar harga pasar dikurangi dengan pajak tidak langsung neto (pajak tidak langsung dikurangi subsidi). PDRN inilah yang disebut juga Pendapatan Regional.
13. **Net Regional Domestic Product (PDRN) at Factor Cost** is net national product at market prices minus net indirect taxes (indirect taxes less subsidies). PDRN this is also called the Regional Income.
14. **Pendapatan Regional per Kapita** adalah pendapatan regional dibagi dengan jumlah penduduk pertengahan tahun.
14. **Regional Income per Capita** is the regional income divided by mid-year population.
15. **Laju pertumbuhan Produk Domestik Bruto** diperoleh dari perhitungan PDRB atas dasar harga konstan, diperoleh dengan cara mengurangi nilai PDRB pada tahun ke-n terhadap nilai pada tahun ke n-1 (tahun sebelumnya), kemudian dibagi dengan nilai pada tahun ke n-1, selanjutnya dikalikan dengan 100 persen. Laju pertumbuhan menunjukkan perkembangan agregat pendapatan dari satu waktu tertentu terhadap waktu sebelumnya.
15. **Gross Domestic Product Growth Rate** was obtained from the calculation of GDP at constant prices, obtained by subtracting the value of GDP in year n to the value in year n-1 (previous year), then divided by the value in year n-1, hereinafter multiplied by 100 percent. Growth rate of aggregate income from a certain year to earlier.

16. **Indeks Perkembangan** diperoleh dari perbandingan antara nilai sub-sektor/sektor pada tahun berjalan terhadap nilai subsektor/sektor pada tahun dasar, dikalikan dengan 100.
17. **Indeks Berantai** diperoleh dengan cara membagi nilai subsektor/sektor tahun berjalan dengan nilai sub-sektor/sektor PDRB tahun sebelumnya, dikalikan dengan 100 (tahun sebelumnya = 100). Nilai indeks berantai menunjukkan pertumbuhan ekonomi Kabupaten Kaimana untuk tahun berjalan.
18. **Indeks Implisit** diperoleh dengan cara membagi masing-masing nilai PDRB atas dasar harga berlaku dengan nilai PDRB atas dasar harga konstan, dikalikan dengan 100. Indeks ini menunjukkan tingkat inflasi untuk masing-masing subsektor/sektor pada tahun tersebut.
16. **Growth Index** is obtained from a comparison between the sub-sector / sectors in the current year against the value of sub-sector / sectors in the base year, multiplied by 100.
17. **Chain Index** is obtained by dividing the value of subsector/sector for the year by the subsector/sector GDP the previous year, multiplied by 100 (year before = 100). Value chain index showed economic growth for the current year of Kaimana Regency.
18. **Implicit Price Index** obtained by dividing each value of GDP at current prices the value of GDP on the basis of cash price, multiplied by 100. This index shows the rate of inflation for each subsector / sector for the year.

ULASAN

Data pendapatan nasional adalah salah satu indikator makro yang dapat menunjukkan kondisi perekonomian nasional setiap tahun. Manfaat yang dapat diperoleh dari data ini antara lain adalah:

1. PDRB harga berlaku (nominal) menunjukkan kemampuan sumber daya ekonomi yang dihasilkan oleh suatu wilayah. Nilai PDRB yang besar menunjukkan kemampuan sumber daya ekonomi yang besar, begitu juga sebaliknya.
2. PDRB harga konstan (riil) dapat digunakan untuk menunjukkan laju pertumbuhan ekonomi secara keseluruhan atau setiap kategori dari tahun ke tahun.
3. Distribusi PDRB harga berlaku menurut lapangan usaha menunjukkan struktur perekonomian atau peranan setiap kategori ekonomi dalam suatu wilayah. Kategori-kategori ekonomi yang mempunyai peran besar menunjukkan basis perekonomian suatu wilayah.

DESCRIPTIONS

National income data is one of the economic indicators that can indicate the condition of the national economy every year. Benefits to be derived from this data include:

1. *GDRP at constant prices (real) can be used to indicate the overall economic growth rate or the economic growth rate in each category from year to year.*
2. *GDRP at constant prices (real) can be used to indicate the overall economic growth rate or the economic growth rate in each category from year to year.*
3. *The Distribution of GRDP at current prices by industrial classification indicates economical structure or the role of each economical category in a region. Economical categories which have a major role indicate the economic base of a region.*

4. PDRB per kapita atas dasar harga berlaku menunjukkan nilai PDB dan PNB per satu orang penduduk.
5. PDRB per kapita atas dasar harga konstan berguna untuk mengetahui pertumbuhan nyata ekonomi per kapita penduduk suatu negara.

Salah satu bentuk adaptasi pencatatan statistik nasional adalah melakukan perubahan tahun dasar PDB Indonesia dari tahun 2000 ke 2010. Perubahan tahun dasar PDB dilakukan seiring dengan mengadopsi rekomendasi Perserikatan Bangsa-Bangsa (PBB) yang tertuang dalam 2008 *System of National Accounts* (SNA 2008) melalui penyusunan kerangka *Supply and Use Tables* (SUT).

Lima kategori penyumbang terbesar perekonomian Kabupaten Kaimana tahun 2018 adalah kategori Pertanian, Kehutanan dan Perikanan; Administrasi Pemerintahan, Pertahanan dan Jaminan Sosial Wajib; ; Konstruksi; Perdagangan Besar dan Eceran; Reparasi Mobil dan Sepeda Motor; serta Industri Pengolahan

4. GRDP *per capita at current prices* shows GDP and GNP value per one person.
5. GRDP *per capita at constant prices* is useful to know the real economical growth per capita of the population of a country.

One adaptation form of national statistical registration is by changing the GDP of Indonesia base years from year 2000 to 2010. Changes in the base year's GDP is in line with the implementation of the recommendation of the United Nations (UN) as stipulated in the 2008 System of National Accounts (SNA 2008) through the preparation framework Supply and Use Tables (SUT).

The largest contributor in Kaimana Regency's economy in 2018 come from five categories, which consist of Agriculture, Forestry and Fisheries Category; Administration, Defense and Compulsory Social Security; Construction; Wholesale and Retail Trade, Cars and Motorcycle Repair; and Manufacturing Industries .

Perekonomian Kabupaten Kaimana pada tahun 2018 juga menunjukkan peningkatan pada semua kategori jika dibandingkan dengan perekonomian Kabupaten kaimana pada tahun 2017.

Kaimana Regency's economy in 2018 also showed an increase in all categories when compared to the condition in 2017.

<https://kaimanakab.bps.go.id>

Tabel : 8.1 **Produk Domestik Regional Bruto Kabupaten Kaimana Atas Dasar Harga Berlaku Menurut Lapangan Usaha (juta rupiah), Tahun 2017-2018**
Gross Regional Domestic Product of Kaimana Regency at Current Market Prices by Industrial Origin (in million rupiahs), 2017-2018

| | Lapangan Usaha <i>Industrial Origin</i> | 2017 | 2018 |
|-----------|--|------------------|------------------|
| | (1) | (2) | (3) |
| A | Pertanian, Kehutanan, dan Perikanan <i>Agriculture, Forestry, and Fishing</i> | 641 613,6 | 681 131,5 |
| | 1. Pertanian, Peternakan, Perburuan, dan Jasa Pertanian/ <i>Agriculture, Livestock, Hunting, and Agriculture Services</i> | 108 405,7 | 113 958,0 |
| | a. Tanaman Pangan/ <i>Food Crops</i> | 5 842,0 | 6 294,8 |
| | b. Tanaman Hortikultura/ <i>Horticultural Crops</i> | 16 034,5 | 16 980,4 |
| | c. Tanaman Perkebunan/ <i>Plantation Crops</i> | 68 758,6 | 71 743,3 |
| | d. Peternakan/ <i>Livestock</i> | 15 476,9 | 16 530,5 |
| | e. Jasa Pertanian dan Perburuan/ <i>Agriculture Services and Hunting</i> | 2 293,7 | 2 409,0 |
| | 2. Kehutanan dan Penebangan Kayu/ <i>Forestry and Logging</i> | 200 550,5 | 210 943,1 |
| | 3. Perikanan/ <i>Fishing</i> | 332 657,4 | 356 230,4 |
| B. | Pertambangan dan Penggalian/ <i>Mining and Quarrying</i> | 23 712,2 | 26 293,3 |
| | 1. Pertambangan Minyak, Gas, dan Panas Bumi/ <i>Crude Petroleum, Natural Gas, and Geothermal</i> | 0,0 | 0,0 |
| | 2. Pertambangan Batubara dan Lignit/ <i>Coal and Lignite Mining</i> | 0,0 | 0,0 |
| | 3. Pertambangan Bijih Logam/ <i>Iron Ore Mining</i> | 0,0 | 0,0 |
| | 4. Pertambangan dan Penggalian Lainnya/ <i>Mining and Quarry</i> | 23 712,2 | 26 293,3 |
| C | Industri Pengolahan/ <i>Manufacturing</i> | 128 721,3 | 136 798,9 |
| | 1. Industri Batubara dan Pengilangan Migas/ <i>Manufacture of Coal and Refined Petroleum Products</i> | 0,0 | 0,0 |
| | 2. Industri Makanan dan Minuman/ <i>Manufacture of Food Products and Beverages</i> | 52 348,1 | 55 943,3 |

Lanjutan Tabel / *Continued Table* 8.1

| Lapangan Usaha <i>Industrial Origin</i> | 2017 | 2018 |
|---|-------------|-------------|
| (1) | (2) | (3) |
| 3. Industri Pengolahan Tembakau/ <i>Manufacture of Tobacco Products</i> | 0,0 | 0,0 |
| 4. Industri Tekstil dan Pakaian Jadi/ <i>Manufacture of Textiles and Wearing Apparel</i> | 464,2 | 492,3 |
| 5. Industri Kulit, Barang dari Kulit, dan Alas Kaki/ <i>Manufacture of Leather and Related Products, and Footwear</i> | 761,3 | 780,5 |
| 6. Industri Kayu, Barang dari Kayu dan Gabus; dan Barang Anyaman dari Bambu, Rotan, dan Sejenisnya/ <i>Manufacture of Wood and Products of Wood and Cork; and Articles of Straw and Plaiting Materials</i> | 56 613,8 | 60 115,0 |
| 7. Industri Kertas dan Barang dari Kertas; Percetakan dan Reproduksi Media Rekaman/ <i>Manufacture of Paper and Paper Products; Printing and Reproduction of Recorded Media</i> | 1 175,7 | 1 211,4 |
| 8. Industri Kimia, Farmasi, dan Obat Tradisional/ <i>Manufacture of Chemicals, Pharmaceuticals, and Botanical Products</i> | 320,6 | 350,8 |
| 9. Industri Karet; Barang dari Karet dan Plastik/ <i>Manufacture of Rubber; Rubber Products and Plastics Products</i> | 0,0 | 0,0 |
| 10. Industri Barang Galian bukan Logam/ <i>Manufacture of Other Non-Metallic Mineral Products</i> | 5 997,3 | 6 267,4 |
| 11. Industri Logam Dasar/ <i>Manufacture of Basic Metals</i> | 0,0 | 0,0 |
| 12. Industri Barang Logam; Komputer, Barang Elektronik, Optik; dan Peralatan Listrik/ <i>Manufacture of Fabricated Metal Products; Electronic, Computer, and Optical Products; and Electrical Equipment</i> | 917,5 | 974,7 |
| 13. Industri Mesin dan Perlengkapan / <i>Manufacture of Machinery and Equipment</i> | 0,0 | 0,0 |
| 14. Industri Alat Angkutan/ <i>Manufacture of Transport Equipment</i> | 3 063,1 | 3 273,4 |
| 15. Industri Furnitur/ <i>Manufacture of Furniture</i> | 6 711,1 | 7 021,7 |
| 16. Industri Pengolahan Lainnya; Jasa Reparasi dan Pemasangan Mesin dan Peralatan/ <i>Other Manufacturing; Repair and Installation of Machinery and Equipment</i> | 348,6 | 368,4 |

REGIONAL INCOME

Lanjutan Tabel / Continued Table 8.1.

| Lapangan Usaha <i>Industrial Origin</i> | | 2017 | 2018 |
|---|--|------------------|------------------|
| (1) | | (2) | (3) |
| D | Pengadaan Listrik dan Gas/ Electricity and Gas | 1 537,4 | 1 756,5 |
| | 1. Ketenagalistrikan/ Electricity | 1 526,8 | 1 745,1 |
| | 2. Pengadaan Gas dan Produksi Es/ Manufacture of Gas and Production of Ice | 10,6 | 11,4 |
| E | Pengadaan Air; Pengelolaan Sampah, Limbah, dan Daur Ulang/ Water Supply; Sewerage, Waste Management, and Remediation Activities | 1 057,5 | 1 099,0 |
| F | Konstruksi / Construction | 476 552,7 | 534 362,2 |
| G | Perdagangan Besar dan Eceran; Reparasi Mobil dan Sepeda Motor/ Wholesale and Retail Trade; Repair of Motor Vehicles and Motorcycles | 232 501,9 | 263 563,8 |
| | 1. Perdagangan Mobil, Sepeda Motor dan Reparasinya/ Wholesale and Retail Trade and Repair of Motor Vehicles and Motorcycles | 18 856,2 | 20816,8 |
| | 2. Perdagangan Besar dan Eceran, Bukan Mobil dan Sepeda Motor/ Wholesale and Retail Trade Except of Motor Vehicles and Motorcycles | 213 645,7 | 242 747,0 |
| H | Transportasi dan Pergudangan/ Transportation and Storage | 125 813,2 | 138 300,1 |
| | 1. Angkutan Rel/ Railways Transport | 0,0 | 0,0 |
| | 2. Angkutan Darat/ Land Transport | 54 988,4 | 59 988,4 |
| | 3. Angkutan Laut/ Sea Transport | 12 927,1 | 14 786,8 |
| | 4. Angkutan Sungai, Danau, dan Penyeberangan/ River, Lake, and Ferry Transport | 1 979,0 | 2 193,7 |
| | 5. Angkutan Udara / Air transport | 45 978,9 | 50 289,2 |
| | 6. Pergudangan dan Jasa Penunjang Angkutan; Pos dan Kurir/ Warehousing and Support Services for Transportation; Postal and Courier | 9 939,9 | 11 041,9 |
| I | Penyediaan Akomodasi dan Makan Minum/ Accommodation and Food Service Activities | 17 873,8 | 20 215,8 |
| | 1. Penyediaan Akomodasi/ Accommodation | 6 010,5 | 6 801,0 |
| | 2. Penyediaan Makan Minum/ Food and Beverage Service Activities | 11 863,3 | 13 414,8 |
| J | Informasi dan Komunikasi/ Information and Communication | 37 904,7 | 41 913,8 |

Lanjutan Tabel / *Continued Table* 8.1

| Lapangan Usaha | | 2017 | 2018 |
|---------------------------------------|--|--------------------|--------------------|
| <i>Industrial Origin</i> | | | |
| | (1) | (2) | (3) |
| K | Jasa Keuangan dan Asuransi/ <i>Financial and Insurance Activities</i> | 32 091,0 | 33 322,8 |
| | 1. Jasa Perantara Keuangan/ <i>Financial Intermediary Services</i> | 31 606,4 | 32 784,6 |
| | 2. Asuransi dan Dana Pensiun/ <i>Insurance and Pension Fund</i> | 413,8 | 461,9 |
| | 3. Jasa Keuangan Lainnya/ <i>Other Financial Services</i> | 34,5 | 37,5 |
| | 4. Jasa Penunjang Keuangan/ <i>Financial Supporting Service</i> | 36,4 | 38,9 |
| L | Real Estat/ <i>Real Estate Activities</i> | 48 974,8 | 49 724,8 |
| M,N | Jasa Perusahaan/ <i>Business Activities</i> | 1 810,6 | 2 007,7 |
| O | Administrasi Pemerintahan, Pertahanan, dan Jaminan Sosial Wajib/ <i>Public Administration and Defence; Compulsory Social Security</i> | 530 009,5 | 584 757,9 |
| P | Jasa Pendidikan / <i>Educational services</i> | 40 029,8 | 43 332,8 |
| Q | Jasa Kesehatan dan Kegiatan Sosial/ <i>Human Health and Social Work Activities</i> | 15 819,5 | 17 332,1 |
| R,S,T, U | Jasa lainnya / <i>other services Activities</i> | 98 17,4 | 10 825,1 |
| PRODUK DOMESTIK REGIONAL BRUTO | | 2 365 841,0 | 2 586 738,1 |

Sumber : BPS Kabupaten Kaimana

Source : BPS of kaimana Regency

Tabel : 8.2 **Produk Domestik Regional Bruto Kabupaten Kaimana Atas Dasar Harga Konstan 2010 Menurut Lapangan Usaha (juta rupiah), Tahun 2017-2018**
Gross Regional Domestic Product of Kaimana Regency at Constant 2010 Market Prices by Industrial Origin (in million rupiahs), 2017-2018

| | Lapangan Usaha <i>Industrial Origin</i> | 2017 | 2018 |
|-----------|--|------------------|------------------|
| | (1) | (2) | (3) |
| A | Pertanian, Kehutanan, dan Perikanan <i>Agriculture, Forestry, and Fishing</i> | 478 181,5 | 498 029,2 |
| | 1. Pertanian, Peternakan, Perburuan, dan Jasa Pertanian/ <i>Agriculture, Livestock, Hunting, and Agriculture Services</i> | 90 505,6 | 93 289,7 |
| | a. Tanaman Pangan/ <i>Food Crops</i> | 45 13,0 | 45 18,7 |
| | b. Tanaman Hortikultura/ <i>Horticultural Crops</i> | 11 669,5 | 11 840,3 |
| | c. Tanaman Perkebunan/ <i>Plantation Crops</i> | 59 884,0 | 62 085,1 |
| | d. Peternakan/ <i>Livestock</i> | 12 507,3 | 12 878,3 |
| | e. Jasa Pertanian dan Perburuan/ <i>Agriculture Services and Hunting</i> | 1 931,8 | 1 967,3 |
| | 2. Kehutanan dan Penebangan Kayu/ <i>Forestry and Logging</i> | 135 518,5 | 136 569,7 |
| | 3. Perikanan/ <i>Fishing</i> | 252 157,5 | 268 169,8 |
| B. | Pertambangan dan Penggalian/ <i>Mining and Quarrying</i> | 18 603,9 | 20 185,1 |
| | 1. Pertambangan Minyak, Gas, dan Panas Bumi/ <i>Crude Petroleum, Natural Gas, and Geothermal</i> | 0,0 | 0,0 |
| | 2. Pertambangan Batubara dan Lignit/ <i>Coal and Lignite Mining</i> | 0,0 | 0,0 |
| | 3. Pertambangan Bijih Logam/ <i>Iron Ore Mining</i> | 0,0 | 0,0 |
| | 4. Pertambangan dan Penggalian Lainnya / <i>Mining and Quarry</i> | 18 603,9 | 20 185,1 |
| C | Industri Pengolahan/ <i>Manufacturing</i> | 102 617,8 | 105 690,8 |
| | 1. Industri Batubara dan Pengilangan Migas/ <i>Manufacture of Coal and Refined Petroleum Products</i> | 0,0 | 0,0 |
| | 2. Industri Makanan dan Minuman/ <i>Manufacture of Food Products and Beverages</i> | 41 470,1 | 42 417,3 |

Lanjutan Tabel / *Continued Table* 8.2

| Lapangan Usaha <i>Industrial Origin</i> | 2017 | 2018 |
|---|-------------|-------------|
| (1) | (2) | (3) |
| 3. Industri Pengolahan Tembakau/ <i>Manufacture of Tobacco Products</i> | 0,0 | 0,0 |
| 4. Industri Tekstil dan Pakaian Jadi/ <i>Manufacture of Textiles and Wearing Apparel</i> | 384,8 | 391,2 |
| 5. Industri Kulit, Barang dari Kulit, dan Alas Kaki/ <i>Manufacture of Leather and Related Products, and Footwear</i> | 607,9 | 608,5 |
| 6. Industri Kayu, Barang dari Kayu dan Gabus; dan Barang Anyaman dari Bambu, Rotan, dan Sejenisnya/ <i>Manufacture of Wood and Products of Wood and Cork; and Articles of Straw and Plaiting Materials</i> | 45 200,8 | 46 813,5 |
| 7. Industri Kertas dan Barang dari Kertas; Percetakan dan Reproduksi Media Rekaman/ <i>Manufacture of Paper and Paper Products; Printing and Reproduction of Recorded Media</i> | 927,1 | 944,9 |
| 8. Industri Kimia, Farmasi, dan Obat Tradisional/ <i>Manufacture of Chemicals, Pharmaceuticals, and Botanical Products</i> | 268,8 | 284,6 |
| 9. Industri Karet; Barang dari Karet dan Plastik/ <i>Manufacture of Rubber; Rubber Products and Plastics Products</i> | 0,0 | 0,0 |
| 10. Industri Barang Galian bukan Logam/ <i>Manufacture of Other Non-Metallic Mineral Products</i> | 49 03,3 | 5 113,3 |
| 11. Industri Logam Dasar/ <i>Manufacture of Basic Metals</i> | 0,0 | 0,0 |
| 12. Industri Barang Logam; Komputer, Barang Elektronik, Optik; dan Peralatan Listrik/ <i>Manufacture of Fabricated Metal Products; Electronic, Computer, and Optical Products; and Electrical Equipment</i> | 828,1 | 871,1 |
| 13. Industri Mesin dan Perlengkapan / <i>Manufacture of Machinery and Equipment</i> | 0,0 | 0,0 |
| 14. Industri Alat Angkutan/ <i>Manufacture of Transport Equipment</i> | 2 606,1 | 2 706,7 |
| 15. Industri Furnitur/ <i>Manufacture of Furniture</i> | 5 146,0 | 5 257,5 |
| 16. Industri Pengolahan Lainnya; Jasa Reparasi dan Pemasangan Mesin dan Peralatan/ <i>Other Manufacturing; Repair and Installation of Machinery and Equipment</i> | 274,7 | 282,3 |

REGIONAL INCOME

Lanjutan Tabel / Continued Table 8.2

| Lapangan Usaha <i>Industrial Origin</i> | | 2017 | 2018 |
|---|--|------------------|------------------|
| (1) | | (2) | (3) |
| D | Pengadaan Listrik dan Gas/ Electricity and Gas | 945,1 | 950,5 |
| | 1. Ketenagalistrikan/ Electricity | 937,1 | 941,9 |
| | 2. Pengadaan Gas dan Produksi Es/ Manufacture of Gas and Production of Ice | 8,1 | 8,5 |
| E | Pengadaan Air; Pengelolaan Sampah, Limbah, dan Daur Ulang/ Water Supply; Sewerage, Waste Management, and Remediation Activities | 878,7 | 899,0 |
| F | Konstruksi / Construction | 291 529,9 | 318 605,6 |
| G | Perdagangan Besar dan Eceran; Reparasi Mobil dan Sepeda Motor/ Wholesale and Retail Trade; Repair of Motor Vehicles and Motorcycles | 167 196,4 | 181 316,3 |
| | 1. Perdagangan Mobil, Sepeda Motor dan Reparasinya/ Wholesale and Retail Trade and Repair of Motor Vehicles and Motorcycles | 12 481,8 | 13 491,8 |
| | 2. Perdagangan Besar dan Eceran, Bukan Mobil dan Sepeda Motor/ Wholesale and Retail Trade Except of Motor Vehicles and Motorcycles | 154 714,6 | 167 824,5 |
| H | Transportasi dan Pergudangan/ Transportation and Storage | 83 468,2 | 89 135,9 |
| | 1. Angkutan Rel/ Railways Transport | 0,0 | 0,0 |
| | 2. Angkutan Darat/ Land Transport | 42 354,8 | 45 678,2 |
| | 3. Angkutan Laut/ Sea Transport | 8 354,3 | 9 110,0 |
| | 4. Angkutan Sungai, Danau, dan Penyeberangan/ River, Lake, and Ferry Transport | 1 378,8 | 1 493,1 |
| | 5. Angkutan Udara / Air transport | 23984,3 | 24 881,5 |
| | 6. Pergudangan dan Jasa Penunjang Angkutan; Pos dan Kurir/ Warehousing and Support Services for Transportation; Postal and Courier | 7 396,0 | 7 972,9 |
| I | Penyediaan Akomodasi dan Makan Minum/ Accommodation and Food Service Activities | 11 759,9 | 12 970,9 |
| | 1. Penyediaan Akomodasi/ Accommodation | 4 184,8 | 4 620,3 |
| | 2. Penyediaan Makan Minum/ Food and Beverage Service Activities | 7 575,1 | 8 350,6 |
| J | Informasi dan Komunikasi/ Information and Communication | 31 186,7 | 33 442,7 |

Lanjutan Tabel / Continued Table 8.2

| Lapangan Usaha | | 2017 | 2018 |
|---------------------------------------|--|--------------------|--------------------|
| <i>Industrial Origin</i> | | | |
| | (1) | (2) | (3) |
| K | Jasa Keuangan dan Asuransi/ <i>Financial and Insurance Activities</i> | 22 767,6 | 23 095,3 |
| | 1. Jasa Perantara Keuangan/ <i>Financial Intermediary Services</i> | 22 420,8 | 22 722,4 |
| | 2. Asuransi dan Dana Pensiun/ <i>Insurance and Pension Fund</i> | 294,2 | 317,8 |
| | 3. Jasa Keuangan Lainnya/ <i>Other Financial Services</i> | 24,3 | 25,3 |
| | 4. Jasa Penunjang Keuangan/ <i>Financial Supporting Service</i> | 28,3 | 29,8 |
| L | Real Estat/ <i>Real Estate Activities</i> | 34 888,5 | 35 289,6 |
| M,N | Jasa Perusahaan/ <i>Business Activities</i> | 1 350,5 | 1 450,6 |
| O | Administrasi Pemerintahan, Pertahanan, dan Jaminan Sosial Wajib/ <i>Public Administration and Defence; Compulsory Social Security</i> | 349 699,3 | 366 622,6 |
| P | Jasa Pendidikan / <i>Educational services</i> | 32 763,1 | 35 324,3 |
| Q | Jasa Kesehatan dan Kegiatan Sosial/ <i>Human Health and Social Work Activities</i> | 12 125,8 | 13 058,1 |
| R,S,T ,U | Jasa lainnya / <i>other services Activities</i> | 7 118,0 | 7 589,6 |
| PRODUK DOMESTIK REGIONAL BRUTO | | 1 647 080,9 | 1 743 656,2 |

Sumber : BPS Kabupaten Kaimana

Source : BPS of Kaimana Regency

Tabel : 8.3
Distribusi Persentase Produk Domestik Bruto Kabupaten Kaimana Atas Dasar Harga Berlaku Menurut Lapangan Usaha, 2017-2018
Percentage Distribution of Gross Domestic Product of Kaimana Regency at Current Market Prices by Industry, 2017-2018

| | Lapangan Usaha <i>Industrial Origin</i> | 2017 | 2018 |
|-----------|--|--------------|--------------|
| | (1) | (2) | (3) |
| A | Pertanian, Kehutanan, dan Perikanan <i>Agriculture, Forestry, and Fishing</i> | 27,12 | 26,33 |
| | 1. Pertanian, Peternakan, Perburuan, dan Jasa Pertanian/ <i>Agriculture, Livestock, Hunting, and Agriculture Services</i> | 4,58 | 4,41 |
| | a. Tanaman Pangan/ <i>Food Crops</i> | 0,25 | 0,24 |
| | b. Tanaman Hortikultura/ <i>Horticultural Crops</i> | 0,68 | 0,65 |
| | c. Tanaman Perkebunan/ <i>Plantation Crops</i> | 2,91 | 2,77 |
| | d. Peternakan/ <i>Livestock</i> | 0,65 | 0,64 |
| | e. Jasa Pertanian dan Perburuan/ <i>Agriculture Services and Hunting</i> | 0,10 | 0,09 |
| | 2. Kehutanan dan Penebangan Kayu/ <i>Forestry and Logging</i> | 8,48 | 8,15 |
| | 3. Perikanan/ <i>Fishing</i> | 14,06 | 13,77 |
| B. | Pertambangan dan Penggalian/ <i>Mining and Quarrying</i> | 1,00 | 1,02 |
| | 1. Pertambangan Minyak, Gas, dan Panas Bumi/ <i>Crude Petroleum, Natural Gas, and Geothermal</i> | 0,00 | 0,00 |
| | 2. Pertambangan Batubara dan Lignit/ <i>Coal and Lignite Mining</i> | 0,00 | 0,00 |
| | 3. Pertambangan Bijih Logam/ <i>Iron Ore Mining</i> | 0,00 | 0,00 |
| | 4. Pertambangan dan Penggalian Lainnya/ <i>Mining and Quarry</i> | 1,00 | 1,02 |
| C | Industri Pengolahan/ <i>Manufacturing</i> | 5,44 | 5,29 |
| | 1. Industri Batubara dan Pengilangan Migas/ <i>Manufacture of Coal and Refined Petroleum Products</i> | 0,00 | 0,00 |
| | 2. Industri Makanan dan Minuman/ <i>Manufacture of Food Products and Beverages</i> | 2,21 | 2,16 |

Lanjutan Tabel / *Continued Table* 8.3

| Lapangan Usaha <i>Industrial Origin</i> | 2017 | 2018 |
|---|-------------|-------------|
| (1) | (2) | (3) |
| 3. Industri Pengolahan Tembakau/ <i>Manufacture of Tobacco Products</i> | 0,00 | 0,00 |
| 4. Industri Tekstil dan Pakaian Jadi/ <i>Manufacture of Textiles and Wearing Apparel</i> | 0,02 | 0,02 |
| 5. Industri Kulit, Barang dari Kulit, dan Alas Kaki/ <i>Manufacture of Leather and Related Products, and Footwear</i> | 0,03 | 0,03 |
| 6. Industri Kayu, Barang dari Kayu dan Gabus; dan Barang Anyaman dari Bambu, Rotan, dan Sejenisnya/ <i>Manufacture of Wood and Products of Wood and Cork; and Articles of Straw and Plaiting Materials</i> | 2,39 | 2,32 |
| 7. Industri Kertas dan Barang dari Kertas; Percetakan dan Reproduksi Media Rekaman/ <i>Manufacture of Paper and Paper Products; Printing and Reproduction of Recorded Media</i> | 0,05 | 0,05 |
| 8. Industri Kimia, Farmasi, dan Obat Tradisional/ <i>Manufacture of Chemicals, Pharmaceuticals, and Botanical Products</i> | 0,01 | 0,01 |
| 9. Industri Karet; Barang dari Karet dan Plastik/ <i>Manufacture of Rubber; Rubber Products and Plastics Products</i> | 0,00 | 0,00 |
| 10. Industri Barang Galian bukan Logam/ <i>Manufacture of Other Non-Metallic Mineral Products</i> | 0,25 | 0,24 |
| 11. Industri Logam Dasar/ <i>Manufacture of Basic Metals</i> | 0,00 | 0,00 |
| 12. Industri Barang Logam; Komputer, Barang Elektronik, Optik; dan Peralatan Listrik/ <i>Manufacture of Fabricated Metal Products; Electronic, Computer, and Optical Products; and Electrical Equipment</i> | 0,04 | 0,04 |
| 13. Industri Mesin dan Perlengkapan / <i>Manufacture of Machinery and Equipment</i> | 0,00 | 0,00 |
| 14. Industri Alat Angkutan/ <i>Manufacture of Transport Equipment</i> | 0,13 | 0,13 |
| 15. Industri Furnitur/ <i>Manufacture of Furniture</i> | 0,28 | 0,27 |
| 16. Industri Pengolahan Lainnya; Jasa Reparasi dan Pemasangan Mesin dan Peralatan/ <i>Other Manufacturing; Repair and Installation of Machinery and Equipment</i> | 0,01 | 0,01 |

Lanjutan Tabel / Continued Table 8.3

| Lapangan Usaha <i>Industrial Origin</i> | | 2017 | 2018 |
|---|--|--------------|--------------|
| (1) | | (2) | (3) |
| D | Pengadaan Listrik dan Gas/ Electricity and Gas | 0,06 | 0,07 |
| | 1. Ketenagalistrikan/ Electricity | 0,06 | 0,07 |
| | 2. Pengadaan Gas dan Produksi Es/ Manufacture of Gas and Production of Ice | 0,00 | 0,00 |
| E | Pengadaan Air; Pengelolaan Sampah, Limbah, dan Daur Ulang/ Water Supply; Sewerage, Waste Management, and Remediation Activities | 0,04 | 0,04 |
| F | Konstruksi / Construction | 20,14 | 20,66 |
| G | Perdagangan Besar dan Eceran; Reparasi Mobil dan Sepeda Motor/ Wholesale and Retail Trade; Repair of Motor Vehicles and Motorcycles | 9,83 | 10,19 |
| | 1. Perdagangan Mobil, Sepeda Motor dan Reparasinya/ Wholesale and Retail Trade and Repair of Motor Vehicles and Motorcycles | 0,80 | 0,80 |
| | 2. Perdagangan Besar dan Eceran, Bukan Mobil dan Sepeda Motor/ Wholesale and Retail Trade Except of Motor Vehicles and Motorcycles | 9,03 | 9,38 |
| H | Transportasi dan Pergudangan/ Transportation and Storage | 5,32 | 5,35 |
| | 1. Angkutan Rel/ Railways Transport | 0,00 | 0,00 |
| | 2. Angkutan Darat/ Land Transport | 2,32 | 2,32 |
| | 3. Angkutan Laut/ Sea Transport | 0,55 | 0,57 |
| | 4. Angkutan Sungai, Danau, dan Penyeberangan/ River, Lake, and Ferry Transport | 0,08 | 0,08 |
| | 5. Angkutan Udara / Air transport | 1,94 | 1,94 |
| | 6. Pergudangan dan Jasa Penunjang Angkutan; Pos dan Kurir/ Warehousing and Support Services for Transportation; Postal and Courier | 0,42 | 0,43 |
| I | Penyediaan Akomodasi dan Makan Minum/ Accommodation and Food Service Activities | 0,76 | 0,78 |
| | 1. Penyediaan Akomodasi/ Accommodation | 0,25 | 0,26 |
| | 2. Penyediaan Makan Minum/ Food and Beverage Service Activities | 0,50 | 0,52 |
| J | Informasi dan Komunikasi/ Information and Communication | 1,60 | 1,62 |

Lanjutan Tabel / *Continued Table* 8.3

| Lapangan Usaha <i>Industrial Origin</i> | | 2017 | 2018 |
|---|--|---------------|---------------|
| (1) | | (2) | (3) |
| K | Jasa Keuangan dan Asuransi/ <i>Financial and Insurance Activities</i> | 1,36 | 1,29 |
| | 1. Jasa Perantara Keuangan/ <i>Financial Intermediary Services</i> | 1,34 | 1,27 |
| | 2. Asuransi dan Dana Pensiun/ <i>Insurance and Pension Fund</i> | 0,02 | 0,02 |
| | 3. Jasa Keuangan Lainnya/ <i>Other Financial Services</i> | 0,00 | 0,00 |
| | 4. Jasa Penunjang Keuangan/ <i>Financial Supporting Service</i> | 0,00 | 0,00 |
| L | Real Estat/ <i>Real Estate Activities</i> | 2,07 | 1,92 |
| M,N | Jasa Perusahaan/ <i>Business Activities</i> | 0,08 | 0,08 |
| O | Administrasi Pemerintahan, Pertahanan, dan Jaminan Sosial Wajib/ <i>Public Administration and Defence; Compulsory Social Security</i> | 22,40 | 22,61 |
| P | Jasa Pendidikan / <i>Educational services</i> | 1,69 | 1,68 |
| Q | Jasa Kesehatan dan Kegiatan Sosial/ <i>Human Health and Social Work Activities</i> | 0,67 | 0,67 |
| R,S,T ,U | Jasa lainnya / <i>other services Activities</i> | 0,41 | 0,42 |
| PRODUK DOMESTIK REGIONAL BRUTO | | 100,00 | 100,00 |

Sumber : BPS Kabupaten Kaimana

Source : BPS of Kaimana Regency

Tabel : 8.4
Table

Laju Pertumbuhan Produk Domestik Bruto Kabupaten Kaimana Atas Dasar Harga Konstan 2010 Menurut Lapangan Usaha (persen), 2017-2018

Growth Rate of Gross Domestic Product of Kaimana Regency at 2010 Constant Market Prices by Industry (percent), 2017-2018

| Lapangan Usaha <i>Industrial Origin</i> | 2017 | 2018 |
|---|-------------|-------------|
| (1) | (2) | (3) |
| A Pertanian, Kehutanan, dan Perikanan <i>Agriculture, Forestry, and Fishing</i> | 3,72 | 4,15 |
| 1. Pertanian, Peternakan, Perburuan, dan Jasa Pertanian/ <i>Agriculture, Livestock, Hunting, and Agriculture Services</i> | 2,34 | 3,08 |
| a. Tanaman Pangan/ <i>Food Crops</i> | -12,22 | 0,13 |
| b. Tanaman Hortikultura/ <i>Horticultural Crops</i> | 1,16 | 1,86 |
| c. Tanaman Perkebunan/ <i>Plantation Crops</i> | 3,71 | 3,68 |
| d. Peternakan/ <i>Livestock</i> | 3,14 | 2,97 |
| e. Jasa Pertanian dan Perburuan/ <i>Agriculture Services and Hunting</i> | 1,92 | 1,84 |
| 2. Kehutanan dan Penebangan Kayu/ <i>Forestry and Logging</i> | 0,77 | 0,78 |
| 3. Perikanan/ <i>Fishing</i> | 5,89 | 6,35 |
| B. Pertambangan dan Penggalian/ <i>Mining and Quarrying</i> | 9,03 | 8,50 |
| 1. Pertambangan Minyak, Gas, dan Panas Bumi/ <i>Crude Petroleum, Natural Gas, and Geothermal</i> | | |
| 2. Pertambangan Batubara dan Lignit/ <i>Coal and Lignite Mining</i> | | |
| 3. Pertambangan Bijih Logam/ <i>Iron Ore Mining</i> | | |
| 4. Pertambangan dan Penggalian Lainnya / <i>Mining and Quarry</i> | 9,03 | 8,50 |
| C Industri Pengolahan/ <i>Manufacturing</i> | 2,98 | 2,99 |
| 1. Industri Batubara dan Pengilangan Migas/ <i>Manufacture of Coal and Refined Petroleum Products</i> | | |
| 2. Industri Makanan dan Minuman/ <i>Manufacture of Food Products and Beverages</i> | 2,31 | 2,28 |

Lanjutan Tabel / *Continued Table* 8.4

| Lapangan Usaha <i>Industrial Origin</i> | 2017 | 2018 |
|---|-------------|-------------|
| (1) | (2) | (3) |
| 3. Industri Pengolahan Tembakau/ <i>Manufacture of Tobacco Products</i> | | |
| 4. Industri Tekstil dan Pakaian Jadi/ <i>Manufacture of Textiles and Wearing Apparel</i> | 2,93 | 1,68 |
| 5. Industri Kulit, Barang dari Kulit, dan Alas Kaki/ <i>Manufacture of Leather and Related Products, and Footwear</i> | -0,87 | 0,09 |
| 6. Industri Kayu, Barang dari Kayu dan Gabus; dan Barang Anyaman dari Bambu, Rotan, dan Sejenisnya/ <i>Manufacture of Wood and Products of Wood and Cork; and Articles of Straw and Plaiting Materials</i> | 3,32 | 3,57 |
| 7. Industri Kertas dan Barang dari Kertas; Percetakan dan Reproduksi Media Rekaman/ <i>Manufacture of Paper and Paper Products; Printing and Reproduction of Recorded Media</i> | 7,17 | 1,91 |
| 8. Industri Kimia, Farmasi, dan Obat Tradisional/ <i>Manufacture of Chemicals, Pharmaceuticals, and Botanical Products</i> | 5,96 | 5,90 |
| 9. Industri Karet; Barang dari Karet dan Plastik/ <i>Manufacture of Rubber; Rubber Products and Plastics Products</i> | | |
| 10. Industri Barang Galian bukan Logam/ <i>Manufacture of Other Non-Metallic Mineral Products</i> | 3,81 | 4,28 |
| 11. Industri Logam Dasar/ <i>Manufacture of Basic Metals</i> | | |
| 12. Industri Barang Logam; Komputer, Barang Elektronik, Optik; dan Peralatan Listrik/ <i>Manufacture of Fabricated Metal Products; Electronic, Computer, and Optical Products; and Electrical Equipment</i> | 4,26 | 5,20 |
| 13. Industri Mesin dan Perlengkapan / <i>Manufacture of Machinery and Equipment</i> | | |
| 14. Industri Alat Angkutan/ <i>Manufacture of Transport Equipment</i> | 4,79 | 3,86 |
| 15. Industri Furnitur/ <i>Manufacture of Furniture</i> | 3,07 | 2,17 |
| 16. Industri Pengolahan Lainnya; Jasa Reparasi dan Pemasangan Mesin dan Peralatan/ <i>Other Manufacturing; Repair and Installation of Machinery and Equipment</i> | 2,36 | 2,74 |

REGIONAL INCOME

Lanjutan Tabel / Continued Table 8.4

| Lapangan Usaha <i>Industrial Origin</i> | | 2017 | 2018 |
|---|--|-------------|--------------|
| (1) | | (2) | (3) |
| D | Pengadaan Listrik dan Gas/ Electricity and Gas | 0,66 | 0,56 |
| | 1. Ketenagalistrikan/ Electricity | 0,62 | 0,52 |
| | 2. Pengadaan Gas dan Produksi Es/ Manufacture of Gas and Production of Ice | 6,08 | 5,57 |
| E | Pengadaan Air; Pengelolaan Sampah, Limbah, dan Daur Ulang/ Water Supply; Sewerage, Waste Management, and Remediation Activities | 3,07 | 2,30 |
| F | Konstruksi / Construction | 9,17 | 9,29 |
| G | Perdagangan Besar dan Eceran; Reparasi Mobil dan Sepeda Motor/ Wholesale and Retail Trade; Repair of Motor Vehicles and Motorcycles | 7,17 | 8,45 |
| | 1. Perdagangan Mobil, Sepeda Motor dan Reparasinya/ Wholesale and Retail Trade and Repair of Motor Vehicles and Motorcycles | 6,23 | 8,09 |
| | 2. Perdagangan Besar dan Eceran, Bukan Mobil dan Sepeda Motor/ Wholesale and Retail Trade Except of Motor Vehicles and Motorcycles | 7,24 | 8,47 |
| H | Transportasi dan Pergudangan/ Transportation and Storage | 7,21 | 6,79 |
| | 1. Angkutan Rel/ Railways Transport | | |
| | 2. Angkutan Darat/ Land Transport | 8,43 | 7,85 |
| | 3. Angkutan Laut/ Sea Transport | 9,93 | 9,05 |
| | 4. Angkutan Sungai, Danau, dan Penyeberangan/ River, Lake, and Ferry Transport | 8,73 | 8,30 |
| | 5. Angkutan Udara / Air transport | 4,18 | 3,74 |
| | 6. Pergudangan dan Jasa Penunjang Angkutan; Pos dan Kurir/ Warehousing and Support Services for Transportation; Postal and Courier | 7,09 | 7,80 |
| I | Penyediaan Akomodasi dan Makan Minum/ Accommodation and Food Service Activities | 9,45 | 10,30 |
| | 1. Penyediaan Akomodasi/ Accommodation | 9,12 | 10,41 |
| | 2. Penyediaan Makan Minum/ Food and Beverage Service Activities | 9,63 | 10,24 |
| J | Informasi dan Komunikasi/ Information and Communication | 7,11 | 7,23 |

Lanjutan Tabel / *Continued Table* 8.4

| Lapangan Usaha | | 2017 | 2018 |
|---------------------------------------|--|-------------|-------------|
| <i>Industrial Origin</i> | | | |
| | (1) | (2) | (3) |
| K | Jasa Keuangan dan Asuransi/ <i>Financial and Insurance Activities</i> | 1,58 | 1,44 |
| | 1. Jasa Perantara Keuangan/ <i>Financial Intermediary Services</i> | 1,49 | 1,35 |
| | 2. Asuransi dan Dana Pensiun/ <i>Insurance and Pension Fund</i> | 7,81 | 8,02 |
| | 3. Jasa Keuangan Lainnya/ <i>Other Financial Services</i> | 4,30 | 4,16 |
| | 4. Jasa Penunjang Keuangan/ <i>Financial Supporting Service</i> | 5,22 | 5,30 |
| L | Real Estat/ <i>Real Estate Activities</i> | 8,99 | 1,15 |
| M,N | Jasa Perusahaan/ <i>Business Activities</i> | 7,91 | 7,41 |
| O | Administrasi Pemerintahan, Pertahanan, dan Jaminan Sosial Wajib/ <i>Public Administration and Defence; Compulsory Social Security</i> | 4,87 | 4,84 |
| P | Jasa Pendidikan / <i>Educational services</i> | 7,74 | 7,82 |
| Q | Jasa Kesehatan dan Kegiatan Sosial/ <i>Human Health and Social Work Activities</i> | 7,36 | 7,69 |
| R,S,T ,U | Jasa lainnya / <i>other services Activities</i> | 7,28 | 6,63 |
| PRODUK DOMESTIK REGIONAL BRUTO | | 5,73 | 5,86 |

Sumber : BPS Kabupaten Kaimana

Source : BPS of Kaimana Regency

Tabel : 8.5
Produk Domestik Bruto Kabupaten Kaimana Menurut Jenis Pengeluaran Atas Dasar Harga Berlaku (Juta Rupiah), 2014-2018
Gross Domestic Product of Kaimana Regency by Type of Expenditure at Current Market Prices (million rupiahs), 2014-2018

| Jenis Pengeluaran <i>Type of Expenditure</i> | 2014 | 2015 | 2016 | 2017 | 2018 |
|--|-------------------|-------------------|-------------------|-------------------|-------------------|
| (1) | (2) | (3) | (4) | (5) | (6) |
| 1. Pengeluaran Konsumsi Rumah Tangga / Household Consumption Expenditure | 679 899,88 | 750 436,80 | 829 345,73 | 908 869,09 | 989 311,31 |
| 1a. Makanan, Minumam, dan Rokok/ <i>Food and Beverage other than Restaurant</i> | 377 780,11 | 411 305,82 | 458 923,99 | 503 207,19 | 553 444,54 |
| 1b. Pakaian, Alas Kaki, dan Jasa Perawatannya/ <i>Clothing, Footwear, and Related Maintenance Services</i> | 16 945,76 | 17 854,84 | 19 237,47 | 20 440,92 | 22 502,49 |
| 1c. Perumahan dan Peralengkapan Rumah tangga/ <i>housing and Household Equipment</i> | 78 595,33 | 87 858,12 | 99 397,25 | 110 210,09 | 115 812,84 |
| 1d. Kesehatan dan Pendidikan/ <i>Health and Education</i> | 45 041,78 | 49 411,23 | 53 752,25 | 57 099,25 | 60 811,78 |
| 1e. Transportasi dan Komunikasi/ <i>Transportation and Communication</i> | 85 451,78 | 98 734,38 | 107 692,37 | 120 592,36 | 129 604,61 |
| 1f. Restoran dan Hotel/ <i>Restaurants and Hotels</i> | 32 163,14 | 37 624,97 | 40 111,89 | 44 321,87 | 49 197,12 |
| 1g. Lainnya/ <i>Others</i> | 43 921,99 | 47 647,43 | 50 230,50 | 52 997,41 | 57 937,93 |
| 2. Pengeluaran Konsumsi LNPR / NPISH Consumption Expenditure | 35 663,18 | 38 751,08 | 43 574,66 | 50 532,01 | 51 767,58 |

Lanjutan Tabel / *Continued Table* 8.5

| Jenis Pengeluaran <i>Type of Expenditure</i> | 2014 | 2015 | 2016 | 2017 | 2018 |
|--|---------------------|---------------------|---------------------|----------------------|--------------------|
| (1) | (2) | (3) | (4) | (5) | (6) |
| 3. Pengeluaran Konsumsi Pemerintah / Government Consumption Expenditure | 1 146.282,15 | 1 366 189,93 | 1 492 431,43 | 1 612 357,92 | 1 675 474,5 |
| 4. Pembentukan Modal Tetap Bruto / Gross Fixed Capital Formation | 593 151,24 | 694 177,40 | 745 560,38 | 820 309,17 | 836 041,94 |
| 5. Perubahan Inventori / Changes in Inventory | (40 460,46) | 19 879,05 | 63 636,23 | 105 419,92 | 121939.16 |
| 6. Ekspor / Export | 598 600,51 | 132 108,04 | 22 368,74 | 37 013,25 | 39889.5 |
| 7. Impor / Import | 1 237 977,48 | 1 016 772,31 | 1 043 848,81 | 1 168 660,32 | 1127685.9 |
| PDRB | 1 775 159,03 | 1 984 770,00 | 2 153 068,36 | 2 365. 841,04 | 2 586 738.1 |

Tabel
Table : 8.6

Produk Domestik Bruto Menurut Jenis Pengeluaran Atas Dasar Harga Konstan 2010 (Juta rupiah), 2014-2018
Gross Domestic Product by Type of Expenditure at 2010 Constant Market Prices (Million Rupiahs), 2014-2018

| Jenis Pengeluaran <i>Type of Expenditure</i> | 2014 | 2015 | 2016 | 2017 | 2018 |
|--|-------------------|-------------------|-------------------|-------------------|-------------------|
| (1) | (2) | (3) | (4) | (5) | (6) |
| 1. Pengeluaran Konsumsi Rumah Tangga / Household Consumption Expenditure | 586 298,56 | 606 429,88 | 636 907,31 | 666 517,95 | 697 756,57 |
| 1a. Makanan, Minumam, dan Rokok/ <i>Food and Beverage other than Restaurant</i> | 318 890,04 | 321 239,56 | 335 638,76 | 350 127,95 | 365 110,70 |
| 1b. Pakaian, Alas Kaki, dan Jasa Perawatannya/ <i>Clothing, Footwear, and Related Maintenance Services</i> | 16 063,70 | 16 559,72 | 17 540,86 | 18 386,43 | 19 380,00 |
| 1c. Perumahan dan Perlengkapan Rumah tangga/ <i>housing and Household Equipment</i> | 66 725,46 | 69 489,63 | 73 662,67 | 77 480,33 | 81 582,08 |
| 1d. Kesehatan dan Pendidikan/ <i>Health and Education</i> | 40 173,45 | 41 677,53 | 43 673,95 | 45 637,25 | 47 743,78 |
| 1e. Transportasi dan Komunikasi/ <i>Transportation and Communication</i> | 76 581,13 | 84 090,19 | 90 301,79 | 96 105,75 | 102 457,00 |
| 1f. Restoran dan Hotel/ <i>Restaurants and Hotels</i> | 27 482,01 | 29 774,22 | 30 545,22 | 31 257,06 | 31 962,31 |
| 1g. Lainnya/ <i>Others</i> | 40 382,78 | 43 599,02 | 45 544,06 | 47 523,18 | 49 520,70 |
| 2. Pengeluaran Konsumsi LNPR / NPISH Consumption Expenditure | 28 751,30 | 29 148,91 | 30 727,76 | 31 527,92 | 32 463,49 |

Lanjutan Tabel / *Continued Table* 8.6

| Jenis Pengeluaran <i>Type of Expenditure</i> | 2014 | 2015 | 2016 | 2017 | 2018 |
|--|---------------------|---------------------|---------------------|---------------------|---------------------|
| (1) | (2) | (3) | (4) | (5) | (6) |
| 3. Pengeluaran Konsumsi Pemerintah / Government Consumption Expenditure | 874 804,87 | 1 002 438,53 | 1 036 248,05 | 1 051 009,92 | 1 063 070,78 |
| 4. Pembentukan Modal Tetap Bruto / Gross Fixed Capital Formation | 449 064,98 | 492 619,33 | 515 612,45 | 526 219,17 | 540 880,94 |
| 5. Perubahan Inventori / Changes in Inventory | (28 759,85) | 11 778,10 | 42 007,26 | 75 229,91 | 108 083,08 |
| 6. Ekspor / Export | 471 421,64 | 100 865,92 | 16 807,84 | 32 329,26 | 49 085,51 |
| 7. Impor / Import | 943 197,37 | 733 376,08 | 720 492,09 | 735 753,23 | 747 684,20 |
| PDRB | 1 438 384,14 | 1 509 904,59 | 1 557 818,58 | 1 647 080,90 | 1 743 656,17 |

Sumber : BPS Kabupaten Kaimana

Source : BPS of Kaimana Regency

<https://kaimanakab.bps.go.id>

KEUANGAN DAERAH



realisasi

**PENDAPATAN DAERAH
Kabupaten Kaimana
SEBESAR**

RP. 1.002.143.372.141,71



Realisasi

**PENDAPATAN DAERAH
KABUPATEN KAIMANA
SEBESAR**

1.001.495.739.792,19

RUPIAH

**BADAN PUSAT STATISTIK
KABUPATEN KAIMANA**



<https://kaimanakab.bps.go.id>

PENJELASAN TEKNIS

1. **Pendapatan Asli Daerah (PAD)** adalah pendapatan yang diperoleh daerah yang dipungut berdasarkan peraturan daerah sesuai dengan peraturan perundang-undangan, guna keperluan daerah yang bersangkutan dalam membiayai kegiatannya.
2. Sumber-sumber penerimaan daerah dalam rangka pelaksanaan desentralisasi meliputi :

a. Pendapatan Asli Daerah (PAD)

- Pendapatan pajak daerah
- Pendapatan retribusi daerah
- Hasil pengelolaan kekayaan daerah yang dipisahkan
- PAD lainnya yang sah

b. Pendapatan transfer

- Dana bagi hasil pajak
- Dana bagi hasil bukan pajak
- Dana Alokasi Umum (DAU)
- Dana Alokasi Khusus (DAK)
- Dana otonomi khusus
- Pendapatan bagi hasil pajak

c. Pendapatan lainnya**TECHNICAL NOTE**

1. **Original Local Government Revenue** is revenue that withheld based on local regulations in accordance with the legislation, for the purposes of financing their activities.
2. *Local revenue sources for the implementation of decentralization include:*

a. Original Local Revenue

- *Revenue from local taxes*
- *Revenue levies*
- *The results of the separated areas of wealth management*
- *Other legal PAD*

b. Income transfers

- *Funds for the tax*
- *Fund non-tax revenue sharing*
- *General Allocation Fund*
- *Special Allocation Fund*
- *Special Autonomy Fund*
- *Income tax sharing*

c. Other Revenue

3. **Dana Perimbangan** adalah dana yang bersumber dari pendapatan APBN yang dialokasikan kepada Daerah untuk mendanai kebutuhan daerah dalam rangka pelaksanaan desentralisasi.
4. **Pajak** adalah iuran wajib yang dibayarkan oleh wajib pajak terhadap negara atau pemerintah berdasarkan norma-norma hukum tanpa mendapatkan balas jasa secara langsung.
5. **Retribusi** adalah sejumlah uang yang harus dibayarkan dengan maksud untuk mendapatkan fasilitas tertentu
6. **Lain-lain Pendapatan yang Sah** adalah pendapatan lainnya dari pemerintah pusat dan atau dari instansi pusat, serta dari daerah lainnya.
3. **Balanced Budget** is the fund coming from the state budget that allocated to regions to fund their needs in the context of decentralization.
4. **Taxes** are compulsory dues paid by the taxpayer against the state or the government based on legal norms without getting directly logrolling.
5. **Levy** is the amount of money that must be paid with the intent to obtain a certain facilities.
6. **Other Legal Revenue** is other income that coming from the central government and or from the central agencies, as well as from other local government.

ULASAN

Pada tahun 2017, Pemerintah Kabupaten Kaimana menargetkan pendapatan daerah tahun 2018 sebesar Rp.963.459.710.550,00, sementara target pengeluaran daerah Kabupaten Kaimana adalah sebesar pada tahun 2017 adalah sebesar Rp. 1.108.925.337.874,52.

Pada akhir tahun anggaran 2018, realisasi pendapatan daerah Kabupaten kaimana adalah sebesar Rp.1.002.143.372.141,71 atau lebih besar dari pendapatan daerah yang ditargetkan. Realisasi pengeluaran daerah Kabupaten Kaimana lebih kecil daripada yang ditargetkan yaitu sebesar 1.001.495.739.792,19.

DESCRIPTIONS

In 2017, The government of Kaimana Regency targeted 2018 regional income of Rp.963.459.710.550,00, while Kaimana Regency's regional expenditure target is equal to Rp. 1.108.925.337.874,52

At the end of the 2018 budget year, the realization of Kaimana Regency regional income is Rp.1.002.143.372.141,71 or higher than the targeted regional income. The realization of Kaimana Regency expenditure is smaller than the targeted expenditures of 1.001.495.739.792,19.

Target Penerimaan Daerah Kabupaten Kaimana, Tahun 2018

Tabel : 9.1
Table

Actual Regional Income of Kaimana Regency, 2018

| Jenis Penerimaan <i>Kind of Income</i> | Nilai (Rp) <i>Value</i> |
|--|----------------------------|
| (1) | (2) |
| PENDAPATAN | 963 459 710 550,00 |
| 1. PENDAPATAN ASLI DAERAH | 28 538 898 572,00 |
| Pendapatan Pajak Daerah | 6 281 434 48,00 |
| Pendapatan Retribusi Daerah | 5 582 774 000,00 |
| Hasil Pengelolaan Kekayaan Daerah Yang Sah Dipisahkan | 999 964 631,00 |
| Lain-Lain Pendapatan Asli Daerah Yang Sah | 15 674 725 456,00 |
| 2. DANA PERIMBANGAN | 673 786 167 048,00 |
| Dana Bagi Hasil Pajak/ Bukan Pajak | 24 726 465 000,00 |
| Dana Alokasi Umum | 609 928 253 000,00 |
| Dana Alokasi Khusus | 39 131 449 048,00 |
| 3. LAIN-LAN PENDAPATAN DAERAH YANG SAH | 261 134 644 930,00 |
| Pendapatan hibah | 11 061 400 000,00 |
| Dana Bagi Hasil Pajak dari Provinsi dan Pemerintah Daerah Lainnya | 8 627 341 847,00 |
| Dana Penyesuaian dan Otonomi Khusus | 241 445 903 083,00 |

Sumber : *Badan Pengelola Keuangan dan Aset Daerah Kabupaten Kaimana*

Source : *Financial and Regional Assets office of Kaimana Regency*

Tabel : 9.2 Target Pengeluaran Daerah Kabupaten Kaimana, Tahun 2018
Actual Regional Expenditure of Kaimana Regency, 2018

| Jenis Pengeluaran <i>Kind of Expenditure</i> | Nilai (Rp) <i>Value</i> |
|---|-----------------------------|
| (1) | (2) |
| BELANJA | 1 108 925 337 874,52 |
| BELANJA TIDAK LANGSUNG | 453 431 493 210,52 |
| Belanja Pegawai | 220 140 804 346,52 |
| Belanja Subsidi | 2 812 500 000,00 |
| Belanja Hibah | 12 970 420 000,00 |
| Belanja Bantuan Sosial | 74 713 976 864,00 |
| Belanja Bantuan Keuangan kepada Provinsi/Kabupaten/Kota dan Pemerinta- han Desa (OTSUS) | 142 293 792 000,00 |
| Belanja Tidak Terduga | 500 000 000,00 |
| BELANJA LANGSUNG | 655 493 844 664,00 |
| Belanja Pegawai | 86 917 023 840,00 |
| Belanja Barang dan Jasa | 311 488 536 790,00 |
| Belanja Modal | 257 088 284 034,00 |
| SURPLUS/DEFISIT | (145 465 627 324,52) |
| PEMBIAYAAN DAERAH | 145 465 627 324,52 |
| PENERIMAAN PEMBIAYAAN DAERAH | 145 465 627 324,52 |

Sumber : Badan Pengelola Keuangan dan Aset Daerah Kabupaten Kaimana

Source : Financial and Regional Assets office of Kaimana Regency

Tabel : 9.3 **Realisasi Penerimaan Daerah Kabupaten Kaimana, Tahun 2018**
Table : 9.3 Actual Regional Income of Kaimana Regency, 2018

| Jenis Penerimaan <i>Kind of Income</i> | Nilai (Rp) <i>Value</i> |
|--|-----------------------------|
| (1) | (2) |
| PENDAPATAN | 1 002 143 372 141,71 |
| 1. PENDAPATAN ASLI DAERAH | 40 589 189 654,71 |
| Pendapatan Pajak Daerah | 7 762 065 562,00 |
| Pendapatan Retribusi Daerah | 7 751 619 555,00 |
| Hasil Pengelolaan Kekayaan Daerah Yang Sah Dipisahkan | 999 964 631,00 |
| Lain-Lain Pendapatan Asli Daerah Yang Sah | 24 075 539 906,71 |
| 2. DANA PERIMBANGAN | 709 499 382 724,00 |
| Dana Bagi Hasil Pajak/ Bukan Pajak | 63 264 186 529,00 |
| Dana Alokasi Umum | 609 928 253 000,00 |
| Dana Alokasi Khusus | 36 306 943 195,00 |
| 3. LAIN-LAN PENDAPATAN DAERAH YANG SAH | 252 054 799 763,00 |
| Pendapatan hibah | 0,00 |
| Dana Bagi Hasil Pajak dari Provinsi dan Pemerintah Daerah Lainnya | 7 881 899 423,00 |
| Dana Penyesuaian dan Otonomi Khusus | 244 172 900 340,00 |

Sumber : Badan Pengelola Keuangan dan Aset Daerah Kabupaten Kaimana

Source : Financial and Regional Assets office of Kaimana Regency

Tabel : 9.4 **Realisasi Pengeluaran Daerah Kabupaten Kaimana, Tahun 2018**
Table Actual Regional Expenditure of Kaimana Regency, 2018

| Jenis Pengeluaran <i>Kind of Expenditure</i> | Nilai (Rp) <i>Value</i> |
|---|-----------------------------|
| (1) | (2) |
| BELANJA | 1 001 495 739 792,19 |
| BELANJA TIDAK LANGSUNG | 427 725 667 255,00 |
| Belanja Pegawai | 202 880 018 202,00 |
| Belanja Subsidi | 2 812 500 000,00 |
| Belanja Hibah | 12 336 420 000,00 |
| Belanja Bantuan Sosial | 67 525 937 253,00 |
| Belanja Bantuan Keuangan kepada Provinsi/Kabupaten/Kota dan Pemerintahan Desa (OTSUS) | 142 158 791 800,00 |
| Belanja Tidak Terduga | 12 000 000,00 |
| BELANJA LANGSUNG | 573 770 072 537,19 |
| Belanja Pegawai | 77 390 355 582,00 |
| Belanja Barang dan Jasa | 271 984 611 842,19 |
| Belanja Modal | 224 395 105 113,00 |
| SURPLUS/DEFISIT | 647 632 349,52 |
| PEMBIAYAAN DAERAH | 145 465 627 324,52 |
| PENERIMAAN PEMBIAYAAN DAERAH | 145 465 627 324,52 |

Sumber : Badan Pengelola Keuangan dan Aset Daerah Kabupaten Kaimana

Source : Financial and Regional Assets office of Kaimana Regency

<https://kaimanakab.bps.go.id>

PERBANDINGAN ANTAR KABUPATEN



INDEKS PEMBANGUNAN
MANUSIA
Kabupaten Kaimana
sebesar
63,67



Persentase
penduduk miskin
KABUPATEN KAIMANA
SEBESAR
16,65%

<https://kaimanakab.bps.go.id>

PENJELASAN TEKNIS

1. **Penduduk** adalah semua orang yang berdomicili di suatu wilayah selama 6 bulan atau lebih dan atau mereka yang berdomicili kurang dari 6 bulan tetapi berniat menetap.
2. **Laju pertumbuhan Produk Domestik Bruto** diperoleh dari perhitungan PDRB atas dasar harga konstan, diperoleh dengan cara mengurangi nilai PDRB pada tahun ke-n terhadap nilai pada tahun ke n-1 (tahun sebelumnya), kemudian dibagi dengan nilai pada tahun ke n-1, selanjutnya dikalikan dengan 100 persen. Laju pertumbuhan menunjukkan perkembangan agregat pendapatan dari satu waktu tertentu terhadap waktu sebelumnya.
3. **Indeks Pembangunan Manusia** adalah indeks komposit dari gabungan empat indikator yaitu angka harapan hidup, angka melek huruf, rata-rata lama sekolah dan pengeluaran perkapita.

TECHNICAL NOTE

1. **Population** are all residents of the entire an area who have stayed for six months or longer, and those who live less than six months but intend to stay.
2. **Gross Domestic Product Growth Rate** was obtained from the calculation of GDP at constant prices, obtained by subtracting the value of GDP in year n to the value in year n-1 (previous year), then divided by the value in year n-1, hereinafter multiplied by 100 percent. Growth rate of aggregate income from a certain year to earlier.
3. **The Human Development Index** is a composite index of four indicators are combined life expectancy, literacy rates, average length of school and spending per capita.

4. Untuk mengukur kemiskinan, BPS menggunakan konsep kemampuan memenuhi kebutuhan dasar (basic needs approach). Dengan pendekatan ini, kemiskinan dipandang sebagai ketidakmampuan dari sisi ekonomi untuk memenuhi kebutuhan dasar makanan dan bukan makanan yang diukur dari sisi pengeluaran. Jadi Penduduk Miskin adalah penduduk yang memiliki rata-rata pengeluaran perkapita perbulan dibawah garis kemiskinan. Sumber data utama yang dipakai adalah data Survei Sosial Ekonomi Nasional (Susenas) Panel Modul Konsumsi dan Kor.
4. To measure poverty, BPS uses the concept of ability to meet basic needs (basic needs approach). With this approach, poverty is seen as an economic inability to meet the basic needs of food and non-food which is measured from the expenditure side. So the Poor is the population had an average monthly per capita expenditure below the poverty line. The main data sources used are the National Economic Social Survey data (Susenas) Consumption Module Panel and Cor

ULASAN

Menurut proyeksi penduduk Indonesia 2010-2035, jumlah penduduk Papua Barat adalah sebanyak 937.458 jiwa. Daerah dengan penduduk terbanyak di Provinsi Papua Barat adalah Kota Sorong dengan penduduk sebanyak 247.084 jiwa, yang diikuti Kabupaten Manokwari sebanyak 170.897 jiwa dan Kabupaten Sorong dengan penduduk sebanyak 86.994 jiwa di urutan ketiga daerah dengan jumlah penduduk tertinggi

Angka Indeks Pembangunan Manusia (IPM) Provinsi Papua Barat pada tahun 2018 adalah sebesar 63,74 dan mengalami peningkatan dari tahun 2017 yaitu sebesar 62,99. daerah dengan angka IP tertinggi di Provinsi Papua Barat pada tahun 2018 adalah Kota Sorong dengan angka IP sebesar 77,35, sementara daerah dengan angka IP terendah adalah Kabupaten Tambrauw dengan angka IP sebesar 51,95. Kabupaten Kaimana menempati urutan kelima daerah dengan angka IPM tertinggi di Provinsi Papua Barat.

DESCRIPTIONS

According to the projected population of Indonesia from 2010 to 2035, the total population of West Papua is 937.458 people. The region with the most population in West Papua Province is Sorong City with population of 247.084 people, followed by Manokwari Regency with 170.897 people and Sorong Regency with population of 86.994 people in the third place with the highest number population.

The Human Development Index (HDI) of West Papua Province in 2018 is 63,74 and has increased from 2017 which is 62,99. the region with the highest IP number in West Papua Province in 2018 is Sorong City with an HDI number of 77,35, while the region with the lowest HD number is Tambrauw Regency with a HDI rate of 51,95. Kaimana Regency ranks fifth with the highest HDI in West Papua Province.

Persentase penduduk miskin Provinsi Papua Barat adalah sebesar 23,01 dan menempati urutan kedua Provinsi dengan persentase penduduk miskin tertinggi di atas Provinsi Papua dengan 27,74 persen. Daerah dengan persentase penduduk miskin tertinggi di Provinsi Papua Barat adalah Kabupaten Pegunungan arfak dengan 35,72 persen, sedangkan daerah dengan persentase penduduk miskin terendah adalah Kota sorong dengan 15,85 persen dan diikuti Kabupaten Kaimana dengan persentase penduduk miskin sebesar 16,65 persen.

Daerah dengan total nilai PDRB terbesar di Provinsi Papua Barat adalah Kabupaten Teluk Bintuni dengan total PDRB sebesar Rp. 28.867.380.316.323, sedangkan daerah dengan dengan angka total PDRB terendah di Provinsi Papua Barat adalah Kabupaten Pegunungan Arfak dengan total PDRB sebesar Rp. 189.386.550.358. Kabupaten Kaimana menempati urutan keenam dengan total PDRB sebesar Rp. 2.586.738.093.592.

The percentage of poor population in West Papua Province is 23,01 and ranks second in the Province with the highest percentage of poor population above Papua Province with 27,74 percent. The area with the highest percentage of poor population in West Papua Province is Arfak Mountains Regency with 35,72 percent, while the region with the lowest percentage of poor population is Kota Sorong with 15,85 percent and followed by Kaimana District with percentage of poor population at 16,65 percent.

The region with the largest total GRDP value in West Papua Province is Teluk Bintuni Regency with a total GRDP of Rp. 28.867.380.316.323, while the region with the lowest total GRDP in West Papua Province is the Arfak pegunungan arfak Regency with a total GRDP of Rp. 189.386.550.358. Kaimana Regency ranks sixth with a total GRDP of Rp. 2.586.738.093.592.

Tabel 10.1 Jumlah Penduduk Pertengahan Tahun Menurut Kabupaten Kota, 2018
Population by Regency/Municipal in Papua Barat Province (thousand), 2018

| Kabupaten/Kota Regency/Municipal | Jenis Kelamin Sex | | Jumlah Total |
|-------------------------------------|----------------------|---------------------|-----------------|
| | Laki-laki Male | Perempuan Female | |
| | (1) | (2) | |
| Fakfak | 40 781 | 36 600 | 77 381 |
| Kaimana | 30 894 | 27 510 | 58 404 |
| Teluk Wondama | 17 096 | 14 673 | 31 769 |
| Teluk Bintuni | 34 819 | 28 272 | 63 091 |
| Manokwari | 90 565 | 80 332 | 170 897 |
| Sorong Selatan | 23 996 | 22 025 | 46 021 |
| Sorong | 45 988 | 41 006 | 86 994 |
| Raja Ampat | 25 425 | 22 460 | 47 885 |
| Tambrau | 7 119 | 6 685 | 13 804 |
| Maybrat | 20 407 | 19 695 | 40 102 |
| Manokwari Selatan | 12 279 | 11 338 | 23 617 |
| Pegunungan Arfak | 15 123 | 15 286 | 30 409 |
| Kota Sorong | 128 861 | 118 223 | 247 084 |
| Papua Barat West Papua | 493 353 | 444 105 | 937 458 |

Sumber : Proyeksi Penduduk Indonesia 2010–2035

Source : Indonesia Population Projection 2010–2035

Tabel
Table

10.2

Angka Indeks Pembangunan Manusia (IPM) Menurut Kota/ Kabupaten di Provinsi Papua Barat, 2014-2018
Human Development Index (HDI) by Regency/Municipal in Papua Barat Province (thousand), 2014-2018

| Kota/Kabupaten <i>Regency/Municipal</i> | 2014 | 2015 | 2016 | 2017 | 2018 |
|---|--------------|--------------|--------------|--------------|--------------|
| (1) | (2) | (3) | (4) | (5) | (6) |
| Fakfak | 64,73 | 64,92 | 65,55 | 66,09 | 66,99 |
| Kaimana | 61,07 | 61,33 | 62,15 | 62,74 | 63,67 |
| Teluk Wondama | 56,27 | 56,64 | 57,16 | 58,10 | 58,86 |
| Teluk Bintuni | 60,40 | 61,09 | 61,81 | 62,39 | 63,13 |
| Manokwari | 69,35 | 69,91 | 70,34 | 70,67 | 71,17 |
| Sorong Selatan | 58,24 | 58,60 | 59,20 | 60,19 | 61,01 |
| Sorong | 61,23 | 61,86 | 62,42 | 63,42 | 64,32 |
| Raja Ampat | 60,86 | 61,23 | 61,95 | 62,35 | 62,84 |
| Tambrauw | 49,40 | 49,77 | 50,35 | 51,01 | 51,95 |
| Maybrat | 55,36 | 55,78 | 56,35 | 57,23 | 58,16 |
| Manokwari Selatan | 55,32 | 56,59 | 57,12 | 58,08 | 58,84 |
| Pegunungan Arfak | 53,69 | 53,73 | 53,89 | 54,39 | 55,31 |
| Kota Sorong | 74,96 | 75,78 | 75,91 | 76,33 | 77,35 |
| Papua Barat <i>West Papua</i> | 61,28 | 61,73 | 62,21 | 62,99 | 63,74 |

Sumber : BPS Provinsi Papua Barat

Source : BPS– Statistic of Papua Barat Province

Tabel 10.3 Jumlah Penduduk Miskin, Persentase Penduduk Miskin (P0), Indeks Kedalaman (P1), Indeks Keparahan (P2), Garis Kemiskinan Provinsi Papua Barat Menurut Kabupaten/Kota, 2018
Number of Poor Population, Percentage of Poor Population (P0), Depth Index (P1), Severity Index (P2), Poverty Line of West Papua Province by Regency / City, 2018

| Kabupaten/Kota <i>Regency/Municipal</i> | Jumlah Penduduk Miskin (000) <i>The Number of Poor People (000)</i> | P0 | P1 | P2 | GK |
|--|--|--------------|-------------|-------------|----------------|
| (1) | (2) | (3) | (4) | (5) | (6) |
| Fakfak | 18,73 | 24,31 | 6,32 | 2,43 | 498 184 |
| Kaimana | 9,66 | 16,65 | 3,40 | 1,04 | 386 576 |
| Teluk Wondama | 10,53 | 33,32 | 6,88 | 1,90 | 508 345 |
| Teluk Bintuni | 19,64 | 31,30 | 10,04 | 4,51 | 587 770 |
| Manokwari | 37,72 | 22,21 | 4,17 | 1,22 | 575 114 |
| Sorong Selatan | 8,76 | 19,14 | 2,25 | 0,44 | 306 803 |
| Sorong | 26,10 | 30,19 | 9,23 | 3,53 | 339 187 |
| Raja Ampat | 8,50 | 17,80 | 2,70 | 0,71 | 326 050 |
| Tambrau | 4,77 | 34,59 | 7,97 | 2,48 | 329 708 |
| Maybrat | 13,12 | 32,89 | 11,15 | 4,67 | 335 912 |
| Manokwari Selatan | 7,24 | 30,87 | 8,52 | 3,47 | 578 734 |
| Pegunungan Arfak | 10,80 | 35,72 | 5,88 | 1,32 | 589 168 |
| Kota Sorong | 38,88 | 15,85 | 2,91 | 0,69 | 668 533 |
| Papua Barat | 214,4 | | | | |
| <i>West Papua</i> | 7 | 23,01 | 6,29 | 2,38 | 516 362 |

Sumber : BPS Provinsi Papua Barat

Source : BPS—Statistic of Papua Barat Province

REGENCY/MUNICIPAL COMPARISON

Tabel
Table

10.4

Total PDRB Seri 2010 Atas Dasar Harga Berlaku Menurut Kabupaten /Kota (Juta Rupiah), 2014-2018
Total GDRP at Current Market Prices by Regency/Municipal (in million Rupiah), 2014-2018

| Kota/Kabupaten <i>Regency/ Municipal</i> | 2014 | 2015 | 2016 | 2017 | 2018 |
|--|-------------|-------------|-------------|-------------|-------------|
| (1) | (2) | (3) | (4) | (5) | (6) |
| Fakfak | 3 241 780 | 3 711 531 | 4 078 847 | 4 495 096 | 4 903 559 |
| Kaimana | 1 775 159 | 1 984 770 | 2 153 068 | 2 365 841 | 2 586 738 |
| Teluk Wondama | 1 012 727 | 1 098 146 | 1 211 720 | 1 339 444 | 1 450 842 |
| Teluk Bintuni | 23 027 383 | 23 984 308 | 24 644 844 | 25 820 976 | 28 867 380 |
| Manokwari | 6 315 939 | 6 962 653 | 7 618 978 | 8 431 921 | 9 235 817 |
| Sorong Selatan | 1 178 115 | 1 337 486 | 1 481 089 | 1 629 527 | 1 762 760 |
| Sorong | 8 738 611 | 9 074 374 | 8 941 760 | 9 433 606 | 10 489 539 |
| Raja Ampat | 2 297 352 | 2 336 435 | 2 416 183 | 2 469 214 | 2 676 163 |
| Tambrau | 142 263 | 160 919 | 174 985 | 193 673 | 212 362 |
| Maybrat | 431 929 | 488 116 | 544 384 | 608 825 | 677 023 |
| Manokwari Selatan | 553 481 | 608 152 | 648 129 | 697 827 | 758 944 |
| Pegunungan Arfak | 134 477 | 149 113 | 156 856 | 170 412 | 189 387 |
| Kota Sorong | 9 279 097 | 10 878 421 | 12 363 348 | 13 829 536 | 15 114 124 |

Sumber : BPS Provinsi Papua Barat

Source : BPS–Statistic of Papua Barat Province

Tabel
Table

10.5

Total PDRB Seri 2010 Atas Dasar Harga Konstan Menurut Kabupaten /Kota (Juta Rupiah), 2014-2018
Total GDRP at Constant Market Prices by Regency/Municipal (in million Rupiah), 2014-2018

| Kota/Kabupaten <i>Regency/ Municipal</i> | 2014 | 2015 | 2016 | 2017 | 2018 |
|--|-------------|-------------|-------------|-------------|-------------|
| (1) | (2) | (3) | (4) | (5) | (6) |
| Fakfak | 2 611 541 | 2 801 967 | 2 948 829 | 3 159 048 | 3 366 469 |
| Kaimana | 1 438 384 | 1 509 905 | 1 557 819 | 1 647 081 | 1 743 656 |
| Teluk Wondama | 810 361 | 841 912 | 887 502 | 933 938 | 971 435 |
| Teluk Bintuni | 21 787 516 | 22 408 840 | 23 016 575 | 23 299 464 | 24 498 717 |
| Manokwari | 5 076 037 | 5 449 616 | 5 844 724 | 6 292 990 | 6 694 230 |
| Sorong Selatan | 959 098 | 1 020 523 | 1 082 126 | 1 163 013 | 1 235 084 |
| Sorong | 7 471 953 | 7 647 416 | 7 715 823 | 7 973 972 | 8 427 110 |
| Raja Ampat | 2 044 052 | 2 084 416 | 2 134 089 | 2 133 873 | 2 226 729 |
| Tambrauw | 113 384 | 119 995 | 125 932 | 133 906 | 141 212 |
| Maybrat | 349 839 | 369 120 | 392 746 | 418 492 | 444 091 |
| Manokwari Selatan | 458 418 | 479 460 | 502 570 | 524 895 | 548 689 |
| Pegunungan Arfak | 106 001 | 113 070 | 116 637 | 122 532 | 134 430 |
| Kota Sorong | 7 317 729 | 8 069 058 | 8 799 522 | 9 534 383 | 10 183 441 |

Sumber : BPS Provinsi Papua Barat

Source : BPS– Statistic of Papua Barat Province

Tabel 10.6 **Distribusi Persentase PDRB Seri 2010 Menurut Kabupaten Kota (Persen), 2014-2018**
Percentage Distribution of GDRP 2010 Series by Regency/Municipal, 2014-2018

| Kota/ Kabupaten Regency/ | 2014 | 2015 | 2016 | 2017 | 2018 |
|---|-------------|-------------|-------------|-------------|-------------|
| (1) | (2) | (3) | (4) | (5) | (6) |
| Fakfak | 5,58 | 5,91 | 6,14 | 6,29 | 6,21 |
| Kaimana | 3,05 | 3,16 | 3,24 | 3,31 | 3,28 |
| Teluk Wondama | 1,74 | 1,75 | 1,82 | 1,87 | 1,84 |
| Teluk Bintuni | 39,61 | 38,2 | 37,10 | 36,12 | 3,58 |
| Manokwari | 10,87 | 11,0 | 11,47 | 11,80 | 11,70 |
| Sorong Selatan | 2,03 | 2,13 | 2,23 | 2,28 | 2,23 |
| Sorong | 15,03 | 14,4 | 13,46 | 13,20 | 13,29 |
| Raja Ampat | 3,95 | 3,72 | 3,64 | 3,45 | 3,39 |
| Tambrau | 0,24 | 0,26 | 0,26 | 0,27 | 0,27 |
| Maybrat | 0,74 | 0,78 | 0,82 | 0,85 | 0,86 |
| Manokwari Selatan | 0,95 | 0,97 | 0,98 | 0,98 | 0,96 |
| Pegunungan Arfak | 0,23 | 0,24 | 0,24 | 0,24 | 0,24 |
| Kota Sorong | 15,96 | 17,3 | 18,61 | 19,35 | 19,15 |

Sumber : BPS Provinsi Papua Barat

Source : BPS–Statistic of Papua Barat Province

Tabel 10.7 Laju Pertumbuhan Total PDRB Menurut Kabupaten Kota (Pesen), 2014-2018
Table Growth Rate of total GDRP by Regency/Municipal (percent), 2014-2018

| Kota/ Kabupaten Regency/ Municipal | 2014 | 2015 | 2016 | 2017 | 2018 |
|---|-------|-------|------|-------|------|
| (1) | (2) | (3) | (4) | (5) | (6) |
| Fakfak | 7,19 | 7,29 | 5,24 | 7,13 | 6,57 |
| Kaimana | 5,45 | 4,97 | 3,17 | 5,73 | 5,86 |
| Teluk Wondama | 5,20 | 3,89 | 5,42 | 5,23 | 4,01 |
| Teluk Bintuni | 2,43 | 2,85 | 2,71 | 1,23 | 5,15 |
| Manokwari | 8,60 | 7,36 | 7,25 | 7,67 | 6,38 |
| Sorong Selatan | 7,17 | 6,40 | 6,04 | 7,47 | 6,20 |
| Sorong | 3,08 | 2,35 | 0,89 | 3,35 | 5,68 |
| Raja Ampat | 6,13 | 1,97 | 2,38 | -0,01 | 4,35 |
| Tambrauw | 6,76 | 5,83 | 4,95 | 6,33 | 5,46 |
| Maybrat | 6,33 | 5,51 | 6,40 | 6,56 | 6,12 |
| Manokwari Selatan | 5,80 | 4,59 | 4,82 | 4,44 | 4,53 |
| Pegunungan Arfak | 9,10 | 6,67 | 3,15 | 5,05 | 9,71 |
| Kota Sorong | 12,10 | 10,27 | 9,05 | 8,35 | 6,81 |

Sumber : BPS Provinsi Papua Barat

Source : BPS—Statistic of Papua Barat Province

Tabel 10.8 Laju Implisit PDRB Seri 2010 Menurut Kabupaten Kota (Persen), 2014-2018
Table *Implicit Growth Total GDRP 2010 Series by Regency/Municipal (Percent), 2014-2018*

| Kota/ Kabupaten Regency/ Municipal | 2014 | 2015 | 2016 | 2017 | 2018 |
|---|-------|-------|-------|------|------|
| (1) | (2) | (3) | (4) | (5) | (6) |
| Fakfak | 6,07 | 6,71 | 4,42 | 2,87 | 2,37 |
| Kaimana | 6,09 | 6,51 | 5,14 | 3,93 | 3,28 |
| Teluk Wondama | 6,60 | 4,37 | 4,67 | 5,04 | 4,14 |
| Teluk Bintuni | -0,66 | 1,27 | 0,04 | 3,50 | 6,33 |
| Manokwari | 6,50 | 2,68 | 2,03 | 2,79 | 2,97 |
| Sorong Selatan | 6,75 | 6,69 | 4,43 | 2,37 | 1,86 |
| Sorong | 4,57 | 1,46 | -2,34 | 2,09 | 5,21 |
| Raja Ampat | 2,35 | -0,27 | 1,01 | 2,21 | 3,86 |
| Tambrau | 6,26 | 6,88 | 3,61 | 4,09 | 3,98 |
| Maybrat | 6,20 | 7,11 | 4,82 | 4,96 | 4,79 |
| Manokwari Selatan | 6,32 | 5,06 | 1,67 | 3,09 | 4,04 |
| Pegunungan Arfak | 6,55 | 3,95 | 1,98 | 3,42 | 1,30 |
| Kota Sorong | 8,10 | 6,32 | 4,22 | 3,24 | 2,32 |

Sumber : BPS Provinsi Papua Barat

Source : BPS–Statistic of Papua Barat Province

DATA

MENCERDASKAN BANGSA



**BADAN PUSAT STATISTIK
KABUPATEN KAIMANA**
BPS-Statistics of Kaimana Regency

Komplek Perkantoran, JL. Casuarina No. 11, Krooy,
Distrik Kaimana, Kabupaten Kaimana
email : bps9102@bps.go.id
website : kaimanakab.bps.go.id