

KOTA
TIDORE KEPULAUAN
DALAM ANGKA **2019**
Tidore Kepulauan Municipality in Figures

<https://tikepkota.bps.go.id>



BADAN PUSAT STATISTIK
KOTA TIDORE KEPULAUAN

BPS-Statistics of Tidore Kepulauan Municipality

KOTA
TIDORE KEPULAUAN
DALAM ANGKA **2019**
Tidore Kepulauan Municipality in Figures

<https://tikepkota.bps.go.id>



Kota Tidore Kepulauan Dalam Angka

Tidore Kepulauan Municipality in Figures

2019

ISSN : 2503-135x

No. Publikasi/*Publication Number*: 82720.1902

Katalog/*Catalog*: 1102001.8272

Ukuran Buku/*Book Size*: 14.8 x 21 cm

Jumlah Halaman/*Number of Pages*: xxxvi + 280 halaman/ *xxxvi + 280 pages*

Naskah/*Manuscript*:

BPS Kota Tidore Kepulauan/*BPS-Statistics of Tidore Kepulauan Municipality*

Penyunting/*Editor*:

BPS Kota Tidore Kepulauan/*BPS-Statistics of Tidore Kepulauan Municipality*

Desain Kover oleh/*Cover Designed by*:

BPS Kota Tidore Kepulauan/*BPS-Statistics of Tidore Kepulauan Municipality*

Ilustrasi Kover/*Cover Illustration*:

BPS Kota Tidore Kepulauan/*BPS-Statistics of Tidore Kepulauan Municipality*

Penerbit/*Published by*:

BPS Kota Tidore Kepulauan/*BPS-Statistics of Tidore Kepulauan Municipality*

Pencetak/*Printed by*:

CV. Harapan Baru

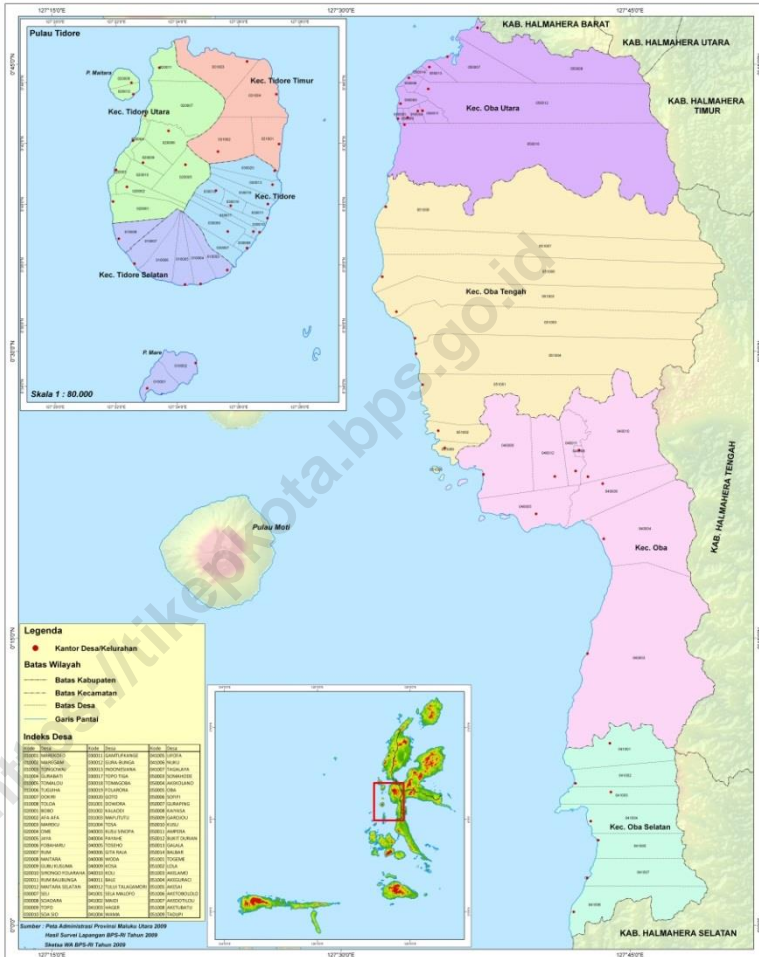
Sumber Ilustrasi/*Graphics by*: -

Dilarang mengumumkan, mendistribusikan, mengkomunikasikan, dan/atau menggandakan sebagian atau seluruh isi buku ini untuk tujuan komersial tanpa izin tertulis dari Badan Pusat Statistik

Prohibited to announce, distribute, communicate, and/or copy part of all this book for commercial purpose without permission from BPS-Statistics Indonesia

Peta Kota Tidore Kepulauan

Map of Tidore Kepulauan Municipality



PETA WILAYAH DESA KOTA TIDORE KEPULAUAN PROVINSI MALUKU UTARA
TAHUN 2011
Skala 1 : 125.000



KEPALA BPS KOTA TIDORE KEPULAUAN

CHIEF STATISTICS OF TIDORE KEPULAUAN MUNICIPALITY



Ir. SALAHUDDIN, M.Si.



KATA PENGANTAR

Publikasi Kota Tidore Kepulauan 2019 merupakan salah satu publikasi tahunan yang diterbitkan Badan Pusat Statistik (BPS) Kota Tidore Kepulauan yang memuat berbagai jenis data di berbagai sektor yang dapat memberikan gambaran secara umum tentang wilayah Kota Tidore Kepulauan.

Data yang disajikan pada publikasi ini selain bersumber dari BPS sendiri berupa *output* dari kegiatan BPS juga bersumber dari instansi pemerintah dan swasta di wilayah Kota Tidore Kepulauan.

Upaya perbaikan telah dilakukan pada penerbitan publikasi ini baik dari sisi keragaman dan cakupan data juga pada beberapa bagian lain dibanding publikasi sejenis yang diterbitkan sebelumnya yang pada dasarnya ditujukan untuk memenuhi tuntutan kebutuhan data yang semakin meningkat.

Penghargaan dan ucapan terima kasih kami sampaikan kepada semua pihak yang telah membantu penerbitan publikasi ini terutama kepada Dinas Instansi dan pihak swasta yang telah memberikan datanya. Semoga publikasi ini dapat bermanfaat bagi banyak pihak untuk berbagai keperluan. Masukan untuk penerbitan publikasi ini di waktu mendatang sangat kami harapkan.

Tidore, Agustus 2019
Kepala BPS Kota Tidore Kepulauan

Ir. Salahuddin, M.Si



P R E F A C E

Tidore Kepulauan Municipality in Figures 2019 is one of annually book published by BPS-Statistic of Tidore Kepulauan Municipality wich contain various data in variety sector that could be give general description about Tidore Kepulauan Municipality.

Data presented in this book are not only BPS but also government and public services in Tidore Kepulauan Municipality region.

Correction in this book have done in diversity and scope of data also in other aspect compared to last year to meet a demand of data needs.

Appreciation and thank you to all stakeholder that support and help us to publish this book especially to Government Public Services. I hope this book could useful for all stakeholder to meet variety needs. We look forward your advices to increasing quality of this book for next year publishing.

Tidore, August 2019
Chief od BPS-Statistics of
Tidore Kepulauan Municipality

Ir. Salahuddin, M.Si

DAFTAR ISI CONTENTS

Halaman Judul / <i>Title Pages</i>	i
Katalog / <i>Catalog</i>	ii
Peta Wilayah / <i>Region Map</i>	iii
Kata Pengantar / <i>Preface</i>	v
Daftar Isi / <i>Contents</i>	vii
Daftar Tabel / <i>List of Tables</i>	viii
Penjelasan Umum / <i>Explanatory Notes</i>	xxxiv
BAB I Kondisi Geografi dan Iklim / <i>Geography Condition and Climate</i>	1
BAB II Pemerintahan / <i>Government</i>	9
BAB III Penduduk dan Ketenagakerjaan / <i>Population and Employment</i>	25
BAB IV Sosial / <i>Social</i>	45
BAB V Pertanian / <i>Agriculture</i>	113
BAB VI Perindustrian dan Energi / <i>Manufacturing and Energy</i>	193
BAB VII Perdagangan / <i>Trade</i>	205
BAB VIII Hotel dan Pariwisata / <i>Hotel and Tourism</i>	211
BAB IX Transportasi dan Komunikasi / <i>Transportation and Communication</i>	221
BAB X Keuangan / <i>Finance</i>	239
BAB XI Pengeluaran Penduduk / <i>Population Expenditure</i>	249
BAB XII Pendapatan Regional / <i>Regional Income</i>	255
BAB XIII Perbandingan Antar Kabupaten Kota / <i>Regional Comparison</i>	265

DAFTAR TABEL
LIST OF TABLES

KONDISI GEOGRAFI DAN IKLIM
GEOGRAPHY CONDITION AND CLIMATE

1.1	Kondisi Geografi/Geography Condition	1
1.1.1	Batas Wilayah Kota Tidore Kepulauan <i>Region Boundary of Tidore Kepulauan Municipality</i>	5
1.1.2	Luas Wilayah Menurut Kecamatan di Kota Tidore Kepulauan, 2018 <i>Regency Area by District in Tidore Kepulauan Municipality, 2018</i>	6
1.1.3	Tinggi Wilayah di Atas Permukaan Laut (DPL) Menurut Kecamatan di Kota Tidore Kepulauan, 2018 <i>Regency Elevation by District in Tidore Kepulauan Municipality, 2018</i>	7
1.1.4	Jarak dari Ibukota Kabupaten/Kota ke Ibukota Kecamatan di Kota Tidore Kepulauan, 2018 <i>District Capital Distance to Tidore Kepulauan Municipality Capital, 2018</i>	8
1.2	Keadaan Iklim/Climate Condition	
1.2.1	Jumlah Hari Hujan dan Curah Hujan Setiap Bulan di Kota Tidore Kepulauan pada Pos Pengamatan Dowora, 2018 <i>Rainfall and Rainy Days by Month in Tidore Kepulauan Municipality (Dowora Post), 2018</i>	9
1.2.2	Jumlah Hari Hujan dan Curah Hujan Setiap Bulan di Kota Tidore Kepulauan pada Pos Pengamatan Ome, 2018 <i>Rainfall and Rainy Days by Month in Tidore Kepulauan Municipality (Ome Post), 2018</i>	10
1.2.3	Jumlah Hari Hujan dan Curah Hujan Setiap Bulan di Kota Tidore Kepulauan pada Pos Pengamatan Akekolano, 2018	11

1.2.4	<i>Rainfall and Rainy Days by Month in Tidore Kepulauan Municipality (Akekolano Post), 2018</i> Jumlah Hari Hujan dan Curah Hujan Setiap Bulan di Kota Tidore Kepulauan pada Pos Pengamatan Wama, 2018	12
1.2.5	<i>Rainfall and Rainy Days by Month in Tidore Kepulauan Municipality (Wama Post), 2018</i> Jumlah Hari Hujan dan Curah Hujan Setiap Bulan di Kota Tidore Kepulauan pada Pos Pengamatan Akelamo, 2018	13
1.2.6	<i>Rainfall and Rainy Days by Month in Tidore Kepulauan Municipality (Akelamo Post), 2018</i> Jumlah Hari Hujan dan Curah Hujan Setiap Bulan di Kota Tidore Kepulauan pada Pos Pengamatan Payahe, 2018	14
	<i>Rainfall and Rainy Days by Month in Tidore Kepulauan Municipality (Payahe Post), 2018</i>	

PEMERINTAHAN GOVERNMENT

2.1	Wilayah Administratif/Administrative Area	15
2.1.1	Jumlah Desa, Kelurahan, Lingkungan, Dusun, Rukun Warga, dan Rukun Tetangga Menurut Kecamatan di Kota Tidore Kepulauan, 2018 <i>Number of Villages by District in Tidore Kepulauan Municipality, 2018</i>	19
2.1.2	Jumlah Desa menurut Klasifikasi Indeks Pembangunan Desa dan Kecamatan di Kota Tidore Kepulauan, 2018 <i>Number of Villages by Village Development Index Classification and District in Tidore Kepulauan Municipality, 2018</i>	20
2.2	Dewan Perwakilan Rakyat Daerah/The Regional House Of Representative	21
2.2.1	Jumlah Anggota DPRD menurut Partai Politik dan Jenis Kelamin Kota Tidore Kepulauan, 2018	21

	<i>Number of Second Level Tidore Kepulauan Parliament Members by Political Party and Sex, 2018</i>	
2.2.2	Jumlah Keputusan DPRD menurut Jenis Keputusan di Kota Tidore Kepulauan, 2015-2018 <i>Number of Second Level Tidore Kepulauan Parliament Product Meeting, 2015-2018</i>	22
2.2.3	Komposisi Anggota DPRD Kota Tidore Kepulauan Menurut Fraksi dan Komisi, 2018 <i>Composition of Second Level Tidore Kepulauan Parliament Member by Fraction and Commision, 2018</i>	23
2.2.5	Rekapitulasi Kegiatan DPRD Kota Tidore Kepulauan, 2018 <i>Activity Recapitulation of Tidore Kepulauan Second Level Parliament, 2018</i>	24
2.3	Pegawai Negeri Sipil/Civil Servant	
2.3.1	Jumlah Pegawai Negeri Sipil Menurut Tingkat Pendidikan yang Ditamatkan di Kota Tidore Kepulauan, 2018 <i>Number of Civil Servants in Tidore Kepulauan Municipality by Education, 2018</i>	26
2.3.2	Jumlah Pegawai Negeri Sipil (PNS) Menurut Dinas/Instansi Pemerintah dan Golongan di Kota Tidore Kepulauan, 2018 <i>Number of Civil Servants in Tidore Kepulauan Municipality by Institutions and Class, 2018</i>	27
2.3.3	Jumlah Pegawai Negeri Sipil Berdasarkan Esselon menurut Jenis Kelamin di Kota Tidore Kepulauan, 2018 <i>Number of Civil Servants in Tidore Kepulauan Municipality by Rank and Sex, 2018</i>	29
2.3.4	Jumlah Pegawai Negeri Sipil menurut Pangkat dan Golongan di Kota Tidore Kepulauan, 2018 <i>Number of Civil Servants According to Rank and Class In Tidore Kepulauan Municipality, 2018</i>	30
2.3.5	Jumlah Pegawai Negeri Sipil pada Instansi Vertikal menurut Jenis Kelamin di Kota Tidore Kepulauan, 2018	31

**KEPENDUDUKAN DAN KETENAGAKERJAAN
POPULATION AND EMPLOYMENT**

3.1	Penduduk/Population	33
	Luas Wilayah dan Jumlah Penduduk Menurut Kecamatan di Kota Tidore Kepulauan, 2018	
3.1.1	<i>Region Area and Number of Population by District in Tidore Kepulauan Municipality, 2018</i>	39
	Jumlah Penduduk dan Laju Pertumbuhan Penduduk di Kota Tidore Kepulauan, 2017-2018	
3.1.2	<i>Number of Population and Population Growth by District in Tidore Kepulauan Municipality, 2017-2018</i>	40
	Jumlah Penduduk Menurut Kecamatan dan Jenis Kelamin di Kota Tidore Kepulauan, 2018	
3.1.3	<i>Number of Population by District and Sex in Tidore Kepulauan Municipality, 2018</i>	41
	Jumlah Penduduk Menurut Kelompok Umur dan Jenis Kelamin di Kota Tidore Kepulauan, 2018	
3.1.4	<i>Number of Population by Age Group and Sex in Tidore Kepulauan Municipality, 2018</i>	42
	Presentase Penduduk Usia 10 Tahun ke Atas Menurut Status Perkawinan di Kota Tidore Kepulauan, 2018	
3.1.5	<i>Percentage of Population 10 Years Above by Marriage Status in Tidore Kepulauan Municipality, 2018</i>	43
	Jumlah Penduduk Usia 0-18 Tahun Yang Memiliki Akta Kelahiran Menurut Kecamatan Tahun 2018	
3.1.6	<i>Number of Population 0 to 18 Years of Age who have a Birth Certificate by District in Tidore Kepulauan Municipality, 2018</i>	44
	Jumlah Akta Kelahiran yang Dikeluarkan Menurut Kecamatan di Kota Tidore Kepulauan, 2018	
3.1.7	<i>Number of Birth Certificate by District in Tidore Kepulauan Municipality, 2018</i>	45

3.1.8	Jumlah Akta Perkawinan yang Dikeluarkan Menurut Kecamatan di Kota Tidore Kepulauan Tahun 2018 <i>Number of Marital Certificate by District in Tidore Kepulauan Municipality, 2018</i>	46
3.2 Ketenagakerjaan/Employment		
3.2.1	Persentase Penduduk Berumur 15 Tahun ke Atas menurut Jenis Kegiatan Utama di Kota Tidore Kepulauan, 2017-2018 <i>Percentage of Population 15 Years of Age and Over by Main Activity in Tidore Kepulauan Municipality, 2017-2018</i>	47
3.2.2	Penduduk Berumur 15 Tahun ke Atas Menurut Jenis Kegiatan Utama dan Jenis Kelamin di Kota Tidore Kepulauan, 2018 <i>Population 15 Years of Age and Over by Main Activity and Sex in Tidore Kepulauan Municipality, 2018</i>	48
3.2.3	Penduduk yang Bekerja Menurut Status Pekerjaan dan Jenis Kelamin di Kota Tidore Kepulauan, 2018 <i>Working Population by Work Status and Sex in Tidore Kepulauan Municipality, 2018</i>	49
3.2.4	Penduduk Berumur 15 Tahun ke Atas yang Bekerja Menurut Kelompok Umur dan Jenis Kelamin di Kota Tidore Kepulauan, 2018 <i>Population 15 Years of Age and Over who Worked by Age Group and Sex in Tidore Kepulauan Municipality, 2018</i>	50
3.2.5	Penduduk Berumur 15 Tahun ke Atas yang Bekerja Menurut Lapangan Usaha dan Jenis Kelamin di Kota Tidore Kepulauan, 2018 <i>Population 15 Years of Age and Over who Worked by Main Industry and Sex in Tidore Kepulauan Municipality, 2018</i>	51
3.2.6	Penduduk Berumur 15 Tahun ke Atas yang Bekerja Menurut Jam Kerja Seminggu yang Lalu dan Jenis Kelamin di Kota Tidore Kepulauan, 2018	52

	<i>Population 15 Years of Age and Over who Worked by Total Working Hour during the Previous Week and Sex in Tidore Kepulauan Municipality, 2018</i>	
	Data Pencari Kerja Menurut Jenis Kelamin, Pendidikan dan Terdaftar/Ditempatkan di Kota Tidore Kepulauan, 2018	53
3.2.7	<i>Job Seeker Data by Sex, Education, and Registered/Placed</i>	

SOSIAL

SOCIAL

4.1	Pendidikan/Education	57
	Angka Partisipasi Sekolah Menurut Kelompok Umur di Kota Tidore Kepulauan, 2017 dan 2018	
4.1.1	<i>School Participation Rate by Age Group in Tidore Kepulauan Municipality, 2017 and 2018</i>	65
	Angka Partisipasi Murni (APM) Menurut Jenjang Pendidikan di Kota Tidore Kepulauan, 2017 dan 2018	
4.1.2	<i>Pure Participation Rate by Level of Education in Tidore Kepulauan Municipality, 2017 and 2018</i>	66
	Angka Partisipasi Kasar (APK) menurut Jenjang Pendidikan dan Jenis Kelamin di Kota Tidore Kepulauan, 2017-2018	
4.1.3	<i>Rough Participation Rate by Level of Education and Sex in Tidore Kepulauan Municipality, 2017-2018</i>	67
	Angka Melek Huruf (AMH) Penduduk Usia 15 Tahun ke Atas menurut Jenis Kelamin di Kota Tidore Kepulauan, 2017-2018	
4.1.4	<i>Literacy Rate of People Above 15 Years by Sex in Tidore Kepulauan Municipality, 2017-2018</i>	68
	Jumlah Sekolah, Murid, Guru Taman Kanak-Kanak di Kota Tidore Kepulauan, 2018	
4.1.5	<i>Number of Schools, Pupils, and Teachers of Kindergarten School in Tidore Kepulauan Municipality, 2018</i>	69

4.1.6	Jumlah Sekolah, Murid, Guru Raudatul Athfal (RA)/Bustanul Athfal (BA) di Kota Tidore Kepulauan, 2018 <i>Number of Schools, Pupils, and Teachers of Islamic Kindergarten School in Tidore Kepulauan Municipality, 2018</i>	70
4.1.7	Jumlah Sekolah, Murid, Guru Sekolah Dasar (SD) di Kota Tidore Kepulauan, 2018 <i>Number of Schools, Pupils, and Teachers of Primary School in Tidore Kepulauan Municipality, 2018</i>	71
4.1.8	Jumlah Sekolah, Murid, Guru Madrasah Ibtidaiyah (MI) di Kota Tidore Kepulauan, Tahun Akademik 2018 <i>Number of Schools, Pupils, and Teachers of Islamic Primary School in Tidore Kepulauan Municipality, Academic Year 2018</i>	72
4.1.9	Jumlah Sekolah, Murid, Guru Sekolah Menengah Pertama (SMP) di Kota Tidore Kepulauan, Tahun Akademik 2018 <i>Number of Schools, Pupils, and Teacher of Junior High School in Tidore Kepulauan Municipality, Academic Year 2018</i>	73
4.1.10	Jumlah Sekolah, Murid, Guru Madrasah Tsanawiyah (MTs) di Kota Tidore Kepulauan, 2018 <i>Number of Schools, Pupils, and Teacher of Islamic Junior High School in Tidore Kepulauan Municipality, 2018</i>	74
4.1.11	Jumlah Sekolah, Murid, Guru Sekolah Menengah Atas (SMA) di Kota Tidore Kepulauan, 2018 <i>Number of Schools, Pupils, and Teachers of Senior High School in Tidore Kepulauan Municipality, 2018</i>	75
4.1.12	Jumlah Sekolah, Murid, Guru Madrasah Aliyah (MA) di Kota Tidore Kepulauan, Tahun Akademik 2018 <i>Number of Schools, Pupils, and Teachers of Islamic Senior High School in Tidore Kepulauan Municipality, Academic Year 2018</i>	76
4.1.13	Jumlah Sekolah, Murid, Guru Sekolah Menengah Kejuruan (SMK) di Kota Tidore Kepulauan, 2018	77

	<i>Number of Schools, Pupils, and Teacher of Vocational Senior High School in Tidore Kepulauan Municipality, 2018</i>	
4.1.14	Jumlah Sekolah, Murid, dan Guru Sekolah Dasar (SD) Menurut Status dan Kecamatan di Kota Tidore Kepulauan, 2018 <i>Number of Schools, Pupils, and Teachers of Primary School by Status and District in Tidore Kepulauan Municipality, 2018</i>	78
4.1.15	Jumlah Sekolah, Murid, dan Guru Sekolah Menengah Pertama (SMP) Menurut Status dan Kecamatan di Kota Tidore Kepulauan, 2018 <i>Number of Schools, Pupils, and Teachers of Junior High School by Status and District in Tidore Kepulauan Municipality, 2018</i>	79
4.1.16	Jumlah Sekolah, Murid, dan Guru Sekolah Menengah Atas (SMA) Menurut Status dan Kecamatan di Kota Tidore Kepulauan, 2018 <i>Number of Schools, Pupils, and Teachers of Senior High School by Status and District in Tidore Kepulauan Municipality, 2018</i>	80
4.1.17	Jumlah Sekolah, Murid, dan Guru Sekolah Menengah Kejuruan (SMK) Menurut Status dan Kecamatan di Kota Tidore Kepulauan, 2018 <i>Number of Schools, Pupils, and Teachers of Senior High School by Status and District in Tidore Kepulauan Municipality, 2018</i>	81
4.1.18	Jumlah Sekolah, Murid, dan Guru pada Sekolah Luar Biasa (SLB) Menurut Kecamatan di Kota Tidore Kepulauan, 2018 <i>Number of Schools, Pupils, and Teachers of Special Education School by Status and District in Tidore Kepulauan Municipality, 2018</i>	82
4.1.19	Jumlah Peserta Didik Penerima Program Indonesia Pintar (PIP) Menurut Jenjang Pendidikan dan Kecamatan di Kota Tidore Kepulauan Tahun 2018	83

	<i>Number of PIP Receiver by Education Level, School Status, and District in Tidore Kepulauan Municipality, 2018</i>	
4.1.20	Jumlah Perguruan Tinggi, Mahasiswa dan Dosen di Kota Tidore Kepulauan, 2018 <i>Number of Universities, Pupils, and Lecturer in Tidore Kepulauan Municipality, 2018</i>	85
4.1.21	Jumlah Mahasiswa, Dosen, dan Lulusan pada AKBID Gatra Buana Tahun 2015-2018 <i>Number of Students, Lecturer, and Graduate Student at AKBID Gatra Buana, 2015-2018</i>	86
4.1.22	Jumlah Mahasiswa, Dosen, dan Lulusan pada STMIK Tidore Mandiri Tahun 2015-2018 <i>Number of Students, Lecturer, and Graduate Student at STMIK Tidore Mandiri, 2015-2018</i>	87
4.1.23	Jumlah Mahasiswa, Dosen, dan Lulusan pada Universitas Nuku Tahun 2015-2018 <i>Number of Students, Lecturer, and Graduate Student at Nuku University, 2015-2018</i>	88
4.1.24	Jumlah Mahasiswa, Dosen, dan Lulusan pada Universitas Bumi Hijrah Tahun 2015-2018 <i>Number of Students, Lecturer, and Graduate Student at Bumi Hijrah University, 2015-2018</i>	89
4.2	Kesehatan/Health	
4.2.1	Jumlah Fasilitas Kesehatan di Kota Tidore Kepulauan, 2012-2018 <i>Number of Health Facilities in Tidore Kepulauan Municipality, 2012-2018</i>	90
4.2.2	Jumlah Fasilitas Kesehatan Menurut Kecamatan di Kota Tidore Kepulauan, 2018 <i>Number of Health Facilities by District in Tidore Kepulauan Municipality, 2018</i>	91
4.2.3	Jumlah Tenaga Kesehatan Menurut Kecamatan di Kota Tidore Kepulauan, 2018 <i>Number of Health Personnels by District in Tidore Kepulauan Municipality, 2018</i>	93

4.2.4	Jumlah Kelahiran Menurut Penolong Kesehatan di Kota Tidore Kepulauan, 2012-2018 <i>Number of Birth by Birth Attendant in Tidore Kepulauan Municipality, 2012-2018</i>	95
4.2.5	Jumlah Peserta BPJS Kesehatan Menurut Jenis Kepesertaan dan Kecamatan di Kota Tidore Kepulauan, 2018 <i>Number of Public Health Insurance Member by Type and District in Tidore Kepulauan Municipality, 2018</i>	96
4.2.6	Jumlah Kasus 10 Penyakit Terbanyak di Kota Tidore Kepulauan, 2018 <i>Top 10 Disease Case in Tidore Kepulauan Municipality, 2018</i>	98
4.2.7	Jumlah Kasus HIV/AIDS, IMS, DBD, Diare Menurut Kecamatan di Kota Tidore Kepulauan, 2018 <i>Number of HIV/AIDS, Dengue Fever, Diarrhea, Cases by District in Tidore Kepulauan Municipality, 2018</i>	99
4.2.8	Jumlah Bayi Lahir, Bayi Berat Badan Lahir Rendah (BBLR), BBLR Dirujuk, dan Bergizi Buruk di Kota Tidore Kepulauan, 2012-2018 <i>Number of Infant Birth, Low Weight Birth, and Bad Nutrient in Tidore Kepulauan Municipality, 2012-2018</i>	100
4.2.9	Jumlah Ibu Hamil, Melakukan Kunjungan K1, Melakukan Kunjungan K4, KEK, dan Mendapat Tablet Zat Besi (Fe) di Kota Tidore Kepulauan, 2012-2018 <i>Number of Pregnancy, K1 Visit, K4 Visit, KEK, and Get Fe in Tidore Kepulauan Municipality, 2012-2018</i>	101
4.2.10	Jumlah Kematian Bayi di Kota Tidore Kepulauan, 2012-2018 <i>Number of Infant Deaths in Tidore Kepulauan Municipality, 2012-2018</i>	102
4.2.11	Jumlah Klinik Keluarga Berencana (PKB) dan Pos Pelayanan Keluarga Berencana Desa (PPKBD) Menurut Kecamatan di Kota Tidore Kepulauan, 2018 <i>Number of Family Planning Clinics (PKB) and Village Family Planning Services (PPKBD) by District in Tidore Kepulauan Municipality, 2018</i>	103

	Jumlah Pasangan Usia Subur dan Peserta KB Aktif menurut Kecamatan di Kota Tidore Kepulauan, 2018	
4.2.12	<i>Number of Fertile Age Couple and Family Planning Active Member by District in Tidore Kepulauan Municipality, 2018</i>	104
	Jumlah Remaja Usia 15 – 24 Tahun yang Mendapatkan Penyuluhan Tentang Kesehatan Reproduksi (Kespro), HIV/AIDS, dan Keluarga Berencana Menurut Kecamatan di Kota Tidore Kepulauan, 2018	
4.2.13	<i>Number of Adolescents 15 - 24 Years of Age who Have Counseling About Reproductive Health (Kespro), HIV/AIDS, and Family Planning by District in Tidore Kepulauan Municipality, 2018</i>	105
4.3	Agama/Religion	
	Persentase Jumlah Penduduk Menurut Kecamatan dan Agama yang Dianut di Kota Tidore Kepulauan, 2018	
4.3.1	<i>Percentage of Population by District and Religion in Tidore Kepulauan Municipality, 2018</i>	106
	Jumlah Tempat Peribadatan Menurut Kecamatan di Kota Tidore Kepulauan, 2018	
4.3.2	<i>Number of Worship Facilities by District in Tidore Kepulauan Municipality, 2018</i>	107
	Jumlah Jiwa yang Berzakat dan Menerima Zakat Fitrah Menurut Kecamatan di Kota Tidore Kepulauan, 2018	
4.3.3	<i>Number of Person Who Paid Zakat Fitrah and Recipient by District in Tidore Kepulauan Municipality, 2018</i>	108
	Jumlah Surat Nikah yang Dikeluarkan Menurut Kecamatan di Kota Tidore Kepulauan, 2014-2018	
4.3.4	<i>Number of Marriage Certificate Recorded by District in Tidore Kepulauan Municipality, 2014-2018</i>	109
	Jumlah Perkara Pengadilan Agama Soasio Menurut Jenis Perkara, 2018	
4.3.5	<i>Number of Received and Cleared Cases in Religious Court of Soasio by Kind of Cases, 2018</i>	110

4.4 Hukum dan Keamanan/Law and Security

4.4.1	Jumlah Perkara Bidang Tindak Pidana Umum dan Pidana Khusus di Wilayah Kejaksaan Negeri Soasio, 2018 <i>Number of Public Criminal Cases and Typical Criminal Cases in Public Prosecutor of Soasio, 2018</i>	112
4.4.2	Jumlah Perkara yang Diterima dan Diselesaikan Menurut Bulan di Kota Tidore Kepulauan, 2018 <i>Number of Received and Finished Cases by Month in Tidore Kepulauan Municipality, 2018</i>	113
4.4.3	Jumlah Narapidana Menurut Bulan dan Jenis Kelamin di Kota Tidore Kepulauan, 2018 <i>Number of Prisoner by Month and Sex in Tidore Kepulauan Municipality, 2018</i>	114
4.4.4	Jumlah Kantor Polisi/Pos Polisi di Kota Tidore Kepulauan 2016-2018 <i>Number of Police Office/Police Station in Tidore Kepulauan Municipality, 2016-2018</i>	115
4.4.5	Jumlah Kecelakaan dan Korban Lalu Lintas di Kota Tidore Kepulauan, 2011-2018 <i>Number of Traffic Accidents and Victims in Tidore Kepulauan Municipality, 2011-2018</i>	116
4.4.6	Jumlah Kecelakaan Lalu Lintas serta Kerugian Material Menurut Bulan di Tidore Kepulauan 2018 <i>Number of Traffic Accidents, Victims, and Material Loss by Month in Tidore Kepulauan, 2018</i>	117
4.4.7	Jumlah Kejahatan Perjenis Kota Tidore Kepulauan, 2016-2018 <i>Number of Criminal Cases by Criminal Type in Tidore Kepulauan Municipality, 2016-2018</i>	118
4.4.8	Jumlah Korban Kejahatan Menurut Jenis Kejahatan dan Jenis Kelamin, 2018 <i>Number of Criminal Victims by Criminal Type and Sex in Tidore Kepulauan Municipality, 2018</i>	119
4.4.9	Jumlah Surat Izin Mengemudi yang Dikeluarkan Menurut Bulan di Kota Tidore Kepulauan, 2018 <i>Number of Issued Driving Licenses by Month in Tidore Kepulauan Municipality, 2018</i>	120

4.4.10	Jumlah Surat Izin Mengemudi yang Diperpanjang Menurut Bulan di Kota Tidore Kepulauan, 2018 <i>Number of Updated Driving Licenses by Month in Tidore Kepulauan Municipality, 2018</i>	121
--------	---	-----

4.5 Kemiskinan/Poverty

4.5.1	Jumlah Keluarga Menurut Kecamatan dan Klasifikasi Keluarga di Kota Tidore Kepulauan, 2018 <i>Number of Household by District in Tidore Kepulauan Municipality, 2018</i>	122
4.5.2	Garis Kemiskinan dan Penduduk Miskin di Kota Tidore Kepulauan, 2011-2018 <i>Poverty Line and Poor People Number in Tidore Kepulauan Municipality, 2011-2018</i>	123
4.5.3	Indeks Kedalaman dan Keparahan Kemiskinan di Kota Tidore Kepulauan, 2011-2018 <i>Poverty Gap and Poverty Severity Index in Tidore Kepulauan Municipality, 2011-2018</i>	124

4.6 Lainnya/Others

4.6.1	Jumlah Sertifikat Tanah yang Dikeluarkan Menurut Kecamatan di Kota Tidore Kepulauan, 2015-2018 <i>Number of Land Certificate by District in Tidore Kepulauan Municipality, 2015-2018</i>	125
4.6.2	Jumlah Sertifikat Tanah yang Dikeluarkan Menurut Kecamatan di Kota Tidore Kepulauan, 2018 <i>Number of Land Certificate by District in Tidore Kepulauan Municipality, 2018</i>	126
4.6.3	Jumlah Penerima Program Keluarga Harapan Kota Tidore Kepulauan Tahun 2018 <i>Number of PKH Receiver in Tidore Kepulauan Municipality 2018</i>	127
4.6.4	Jumlah Timbulan Sampah Kota Tidore Kepulauan Tahun 2018 <i>Number of Littering in Tidore Kepulauan Municipality, 2018</i>	128

4.6.5	Daftar Pemilih Pada Pemilihan Gubernur dan Wakil Gubernur Provinsi Maluku Utara Tahun 2018 <i>Number of Voters in Maluku Utara Governor Election 2018</i>	129
4.6.6	Jumlah Ruang Terbuka Hijau Kota Tidore Kepulauan Tahun 2018 <i>Number of Green Open Spaces in Tidore Kepulauan Municipality 2018</i>	130

PERTANIAN AGRICULTURE

5.1	Tanaman Pangan/Crops	131
	Produksi Tanaman Pangan di Kota Tidore Kepulauan Tahun 2018	
5.1.1	<i>Crops Production in Tidore Kepulauan Municipality 2018</i>	136
5.2	Hortikultura/Horticulture	
	Luas Tanam, Luas Panen, dan Produksi Tanaman Bawang Merah di Kota Tidore Kepulauan Tahun 2018	
5.2.1	<i>Planted, Harvested Area, and Production of Onion in Tidore Kepulauan Municipality, 2018</i>	137
	Luas Tanam, Luas Panen, dan Produksi Tanaman Bawang Daun di Kota Tidore Kepulauan Tahun 2018	
5.2.2	<i>Planted, Harvested Area, and Production of Leak in Tidore Kepulauan Municipality, 2018</i>	138
	Luas Tanam, Luas Panen, dan Produksi Tanaman Bayam di Kota Tidore Kepulauan Tahun 2018	
5.2.3	<i>Planted, Harvested Area, and Production of Spinach in Tidore Kepulauan Municipality, 2018</i>	139
	Luas Tanam, Luas Panen, dan Produksi Tanaman Cabai Besar di Kota Tidore Kepulauan Tahun 2018	
5.2.4	<i>Planted, Harvested Area, and Production of Red Pepper in Tidore Kepulauan Municipality, 2018</i>	140

5.2.5	Luas Tanam, Luas Panen, dan Produksi Tanaman Cabai Rawit di Kota Tidore Kepulauan Tahun 2018 <i>Planted, Harvested Area, and Production of Chili in Tidore Kepulauan Municipality, 2018</i>	141
5.2.6	Luas Tanam, Luas Panen, dan Produksi Tanaman Kacang Panjang di Kota Tidore Kepulauan Tahun 2018 <i>Planted, Harvested Area, and Production of Long Bean in Tidore Kepulauan Municipality, 2018</i>	142
5.2.7	Luas Tanam, Luas Panen, dan Produksi Tanaman Kangkung di Kota Tidore Kepulauan Tahun 2018 <i>Planted, Harvested Area, and Production of Water Spinach in Tidore Kepulauan Municipality, 2018</i>	143
5.2.8	Luas Tanam, Luas Panen, dan Produksi Tanaman Ketimun di Kota Tidore Kepulauan Tahun 2018 <i>Planted, Harvested Area, and Production of Cucumber in Tidore Kepulauan Municipality, 2018</i>	144
5.2.9	Luas Tanam, Luas Panen, dan Produksi Tanaman Labu Siam di Kota Tidore Kepulauan Tahun 2018 <i>Planted, Harvested Area, and Production of Chayote in Tidore Kepulauan Municipality, 2018</i>	145
5.2.10	Luas Tanam, Luas Panen, dan Produksi Tanaman Petsai/ Sawi di Kota Tidore Kepulauan Tahun 2018 <i>Planted, Harvested Area, and Production of Mustard Greens in Tidore Kepulauan Municipality, 2018</i>	146
5.2.11	Luas Tanam, Luas Panen, dan Produksi Tanaman Semangka di Kota Tidore Kepulauan Tahun 2018 <i>Planted, Harvested Area, and Production of Watermelon in Tidore Kepulauan Municipality, 2018</i>	147
5.2.12	Luas Tanam, Luas Panen, dan Produksi Tanaman Terung di Kota Tidore Kepulauan Tahun 2018 <i>Planted, Harvested Area, and Production of Eggplant in Tidore Kepulauan Municipality, 2018</i>	148
5.2.13	Luas Tanam, Luas Panen, dan Produksi Tanaman Tomat di Kota Tidore Kepulauan Tahun 2018 <i>Planted, Harvested Area, and Production of Tomato in Tidore Kepulauan Municipality, 2018</i>	149

5.2.14	Jumlah Tanaman dan Produksi Tanaman Alpukat di Kota Tidore Kepulauan Tahun 2018 <i>Number of Plants and Production of Avocado in Tidore Kepulauan Municipality, 2018</i>	150
5.2.15	Jumlah Tanaman dan Produksi Tanaman Belimbing di Kota Tidore Kepulauan Tahun 2018 <i>Number of Plants and Production of Star Fruit in Tidore Kepulauan Municipality, 2018</i>	152
5.2.16	Jumlah Tanaman dan Produksi Tanaman Duku/Langsar/Kokosan di Kota Tidore Kepulauan Tahun 2018 <i>Number of Plants and Production of Duku/Langsar/Kokosan in Tidore Kepulauan Municipality, 2018</i>	154
5.2.17	Jumlah Tanaman dan Produksi Tanaman Durian di Kota Tidore Kepulauan Tahun 2018 <i>Number of Plants and Production of Durians in Tidore Kepulauan Municipality, 2018</i>	156
5.2.18	Jumlah Tanaman dan Produksi Tanaman Jambu Air di Kota Tidore Kepulauan Tahun 2018 <i>Number of Plants and Production of Water Apple in Tidore Kepulauan Municipality, 2018</i>	158
5.2.19	Jumlah Tanaman dan Produksi Tanaman Jambu Batu di Kota Tidore Kepulauan Tahun 2018 <i>Number of Plants and Production of Guava in Tidore Kepulauan Municipality, 2018</i>	160
5.2.20	Jumlah Tanaman dan Produksi Tanaman Jeruk Besar di Kota Tidore Kepulauan Tahun 2018 <i>Number of Plants and Production of Pomelo in Tidore Kepulauan Municipality, 2018</i>	162
5.2.21	Jumlah Tanaman dan Produksi Tanaman Mangga di Kota Tidore Kepulauan Tahun 2018 <i>Number of Plants and Production of Mango in Tidore Kepulauan Municipality, 2018</i>	164
5.2.22	Jumlah Tanaman dan Produksi Tanaman Manggis di Kota Tidore Kepulauan Tahun 2018	166

	<i>Number of Plants and Production of Mangosteen in Tidore Kepulauan Municipality, 2018</i>	
5.2.23	Jumlah Tanaman dan Produksi Tanaman Nangka di Kota Tidore Kepulauan Tahun 2018 <i>Number of Plants and Production of Jackfruit in Tidore Kepulauan Municipality, 2018</i>	168
5.2.24	Jumlah Tanaman dan Produksi Tanaman Nanas di Kota Tidore Kepulauan Tahun 2018 <i>Number of Plants and Production of Pine Apple in Tidore Kepulauan Municipality, 2018</i>	170
5.2.25	Jumlah Tanaman dan Produksi Tanaman Pepaya di Kota Tidore Kepulauan Tahun 2018 <i>Number of Plants and Production of Papaya in Tidore Kepulauan Municipality, 2018</i>	172
5.2.26	Jumlah Tanaman dan Produksi Tanaman Pisang di Kota Tidore Kepulauan Tahun 2018 <i>Number of Plants and Production of Banana in Tidore Kepulauan Municipality, 2018</i>	174
5.2.27	Jumlah Tanaman dan Produksi Tanaman Rambutan di Kota Tidore Kepulauan Tahun 2018 <i>Number of Plants and Production of Rambutans in Tidore Kepulauan Municipality, 2018</i>	176
5.2.28	Jumlah Tanaman dan Produksi Tanaman Salak di Kota Tidore Kepulauan Tahun 2018 <i>Number of Plants and Production of Snake fruit in Tidore Kepulauan Municipality, 2018</i>	178
5.2.29	Jumlah Tanaman dan Produksi Tanaman Sirsak di Kota Tidore Kepulauan Tahun 2018 <i>Number of Plants and Production of Soursop in Tidore Kepulauan Municipality, 2018</i>	180
5.2.30	Jumlah Tanaman dan Produksi Tanaman Sukun di Kota Tidore Kepulauan Tahun 2018 <i>Number of Plants and Production of Sukun in Tidore Kepulauan Municipality, 2018</i>	182
5.2.31	Jumlah Tanaman dan Produksi Tanaman Jeruk Siam di Kota Tidore Kepulauan Tahun 2018	184

Number of Plants and Production of Sweet Orange in Tidore Kepulauan Municipality, 2018

5.3 Perkebunan/ State Crops

5.3.1	Luas Tanam dan Produksi Perkebunan Rakyat Tanaman Kelapa di Kota Tidore Kepulauan 2018 <i>Area and Production of Smallholder of Coconut Tree in Tidore Kepulauan Municipality, 2018</i>	186
5.3.2	Luas Tanam dan Produksi Perkebunan Rakyat Tanaman Cengkeh di Kota Tidore Kepulauan 2018 <i>Area and Production of Smallholder of Clove Plant in Tidore Kepulauan Municipality, 2018</i>	187
5.3.3	Luas Tanam dan Produksi Perkebunan Rakyat Tanaman Pala di Kota Tidore Kepulauan, 2018 <i>Area and Production of Smallholder of Nutmeg Plant in Tidore Kepulauan Municipality, 2018</i>	188
5.3.4	Luas Tanam dan Produksi Perkebunan Rakyat Tanaman Coklat di Kota Tidore Kepulauan 2018 <i>Area and Production of Smallholder of Cacao Plant in Tidore Kepulauan Municipality, 2018</i>	189
5.3.5	Luas Area dan Produksi Perkebunan Rakyat Tanaman Kopi di Kota Tidore Kepulauan 2018 <i>Area and Production of Smallholder of Coffee Plant in Tidore Kepulauan Municipality, 2018</i>	190
5.3.6	Luas Area dan Produksi Perkebunan Rakyat Tanaman Enau di Kota Tidore Kepulauan 2018 <i>Area and Production of Smallholder of Enau Plant in Tidore Kepulauan Municipality, 2018</i>	191

5.4 Peternakan/Livestock

5.4.1	Populasi Ternak Unggulan Menurut Kecamatan di Kota Tidore Kepulauan, 2018 <i>Population Of Livestock According to District in Tidore Kepulauan Municipality, 2018</i>	192
5.4.2	Produksi Daging Menurut Kecamatan di Kota Tidore Kepulauan Tahun 2018	193

	<i>Meat Production According to District in Tidore Kepulauan Municipality, 2018</i>	
5.4.3	Produksi Telur Menurut Kecamatan di Kota Tidore Kepulauan Tahun 2018 <i>Eggs Production According to District in Tidore Kepulauan Municipality, 2018</i>	195
5.5	Perikanan/Fishery	
	Jumlah Rumah Tangga Perikanan Tangkap Menurut Kecamatan dan Subsektor di Kota Tidore Kepulauan Tahun 2018	
5.5.1	<i>Number of Fish Capture Households by District and Fishery Subsector in Tidore Kepulauan Municipality, 2018</i>	196
	Produksi Perikanan Menurut Kecamatan dan Subsektor di Kota Tidore Kepulauan Tahun 2018 (Ton)	
5.5.2	<i>Production of Fish by District and Fishery Subsector in Tidore Kepulauan Municipality, 2018 (Ton)</i>	197
	Produksi Perikanan Tangkap Menurut Kecamatan dan Subsektor di Kota Tidore Kepulauan Tahun 2018 (Ton)	
5.5.3	<i>Production of Fish Capture by District and Fishery Subsector in Tidore Kepulauan Municipality, 2018 (Ton)</i>	198
	Produksi Perikanan Budidaya Menurut Kecamatan dan Jenis Budidaya di Kota Tidore Kepulauan Tahun 2018 (Ton)	
5.5.4	<i>Production of Aquaculture by District and Type of Cultivation in Tidore Kepulauan Municipality, 2018 (Ton)</i>	199
	Jumlah Perahu/Kapal Menurut Kecamatan dan Jenis Perahu/Kapal di Kota Tidore Kepulauan Tahun 2018	
5.5.5	<i>Number of Boat by District and the Type of Boat in Tidore Kepulauan Municipality, 2018</i>	200
	Jumlah Alat Tangkap Ikan Menurut Kecamatan dan Jenis Alat Tangkap di Kota Tidore Kepulauan Tahun 2018	
5.5.6	<i>Number of Fish Capture Tools by District and Type of Tool in Tidore Kepulauan Municipality, 2018</i>	201

5.5.7	Jumlah Rumah Tangga Perikanan Budidaya Menurut Kecamatan dan Subsektor di Kota Tidore Kepulauan Tahun 2018 <i>Number of Culture Fisheries Households by District and Fishery Subsector in Tidore Kepulauan Municipality, 2018</i>	202
-------	--	-----

PERINDUSTRIAN DAN ENERGI MANUFACTURING AND ENERGY

6.1	Perindustrian/Manufacturing	203
	Jumlah Perusahaan dan Tenaga Kerja Menurut Jenis Industri di Kota Tidore Kepulauan, 2018	
6.1.1	<i>Number of Establishment and Labor by Type of Industry in Tidore Kepulauan Municipality, 2018</i>	208
	Jumlah Perusahaan menurut Bentuk Badan Hukum di Kota Tidore Kepulauan, 2014-2018	
6.1.2	<i>Number of Establishment by the Form of Legal Entity in Tidore Kepulauan Municipality, 2014-2018</i>	210
6.2	Energi/Energy	
	Jumlah Pelanggan Listrik menurut Tarif, Daya Terpasang dan Jenis Meteran, 2018	
6.2.1	<i>Number of Electricity Customers by Tarriff, Installed Power, and Meter Status in Tidore Kepulauan Municipality, 2018</i>	211
	Jumlah Pelanggan dan Volume Air Minum yang Disalurkan PDAM menurut Jenis Konsumen di Kota Tidore Kepulauan, 2018	
6.2.2	<i>Number of Customer and Water Volume from Local Water Company by Type of Customer in Tidore Kepulauan Municipality, 2018</i>	212

PERDAGANGAN TRADE

7.1	Jumlah Pedagang pada Pasar Rakyat menurut Kecamatan di Kota Tidore Kepulauan, 2018 <i>Number of Merchants at Public Market by District in Tidore Kepulauan Municipality, 2018</i>	216
7.2	Jumlah Sarana Perdagangan Menurut Jenisnya di Kota Tidore Kepulauan, 2015-2018 <i>Number of Trade Facilities by its Type in Tidore Kepulauan Municipality, 2015-2018</i>	217
7.3	Jumlah Pasar Rakyat dan Pasar Desa Menurut Kecamatan di Kota Tidore Kepulauan, 2018 <i>Number of Traditional Market by District in Tidore Kepulauan Municipality, 2018</i>	218

HOTEL DAN PARIWISATA HOTEL AND TOURISM

8.1	Akomodasi/Accommodation	219
8.1.1	Jumlah Fasilitas Akomodasi Menurut Kecamatan di Tidore Kepulauan, 2018 <i>Number Accomodation Facilities by District in Tidore Kepulauan Municipality, 2018</i>	224
8.1.2	Jumlah Restoran/Rumah Makan Menurut Kecamatan di Kota Tidore Kepulauan, 2017-2018 <i>Number of Restaurants by District in Tidore Kepulauan Municipality, 2017-2018</i>	225
8.2	Pariwisata/Tourism	226
8.2.1	Jumlah Obyek Wisata Menurut Kecamatan di Kota Tidore Kepulauan, 2018 <i>Number of Tourism Object by District in Tidore Kepulauan Municipality, 2018</i>	226
8.2.2	Nama Obyek Wisata Menurut Kecamatan di Kota Tidore Kepulauan 2018	227

	<i>Name of Tourism Object by District in Tidore Kepulauan Municipality, 2018</i>	
8.2.3	Jumlah Wisatawan Mancanegara dan Domestik di Kota Tidore Kepulauan, 2012–2018 <i>Number of International and Domestic Tourists in Tidore Kepulauan Municipality, 2012-2018</i>	228

TRANSPORTASI DAN KOMUNIKASI

TRANSPORTATION AND COMMUNICATION

9.1	Transportasi/Transportation	229
	Panjang Jalan menurut Kelas Jalan di Kota Tidore Kepulauan (m), 2018	
9.1.1	<i>Lenght of Road by Class of Road in Tidore Kepulauan Municipality, 2018</i>	232
	Panjang Jalan menurut Jenis Permukaan Jalan di Kota Tidore Kepulauan (m), 2018	
9.1.2	<i>Lenght of Road by Type of Surface in Tidore Kepulauan Municipality, 2018</i>	233
	Panjang Jalan menurut Kondisi Permukaan Jalan di Kota Tidore Kepulauan (m), 2018	
9.1.3	<i>Lenght of Road by Condition in Tidore Kepulauan Municipality, 2018</i>	234
	Panjang Jalan menurut Kondisi Permukaan Jalan dan Kecamatan di Kota Tidore Kepulauan (m), 2018	
9.1.4	<i>Lenght of Road by Condition and District in Tidore Kepulauan Municipality, 2018</i>	235
	Panjang Jalan menurut Jenis Permukaan Jalan dan Kecamatan di Kota Tidore Kepulauan (m), 2018	
9.1.5	<i>Lenght of Road by Type of Surface and District in Tidore Kepulauan Municipality, 2018</i>	236
	Jumlah Angkutan Berdasarkan Jenis Kendaraan di Kota Tidore Kepulauan, 2018	
9.1.6	<i>Number of Vehicles by Type of Vehicles in Tidore Kepulauan Municipality, 2018</i>	237

9.1.7	Perkembangan Jumlah Kegiatan Operasional Pelabuhan Soa Sio menurut Bulan di Kota Tidore Kepulauan, 2018 <i>Activity in Soa Sio Port by Month in Tidore Kepulauan Municipality, 2018</i>	238
9.1.8	Perkembangan Jumlah Kegiatan Operasional Pelabuhan Sofifi menurut Bulan di Kota Tidore Kepulauan, 2018 <i>Activity in Sofifi Port by Month in Tidore Kepulauan Municipality, 2018</i>	240
9.1.9	Perkembangan Jumlah Kegiatan Operasional Pelabuhan Gita Payahe menurut Bulan di Kota Tidore Kepulauan, 2018 <i>Activity in Gita Payahe Port by Month in Tidore Kepulauan Municipality, 2018</i>	241
9.1.10	Perkembangan Jumlah Kegiatan Operasional Pelabuhan Maldi menurut Bulan di Kota Tidore Kepulauan, 2018 <i>Activity in Maldi Port by Month in Tidore Kepulauan Municipality, 2018</i>	243
9.2	Komunikasi/Communication	
9.2.1	Jumlah Surat yang Dikirim dan Diterima menurut Jenis Surat di Kota Tidore Kepulauan, 2018 <i>Number of Sent and Received Mail by Type of Mail in Tidore Kepulauan Municipality, 2018</i>	244

KEUANGAN FINANCE

10.1	Keuangan Pemerintah/Government Finance	245
10.1.1	Realisasi Penerimaan Daerah menurut Jenis Penerimaan di Kota Tidore Kepulauan (Ribu Rupiah), 2017-2018 <i>Actual Revenues of Regional Government in Tidore Kepulauan Municipality (Thousand Rupiah), 2017-2018</i>	250

10.1.2	Realisasi Pengeluaran Daerah menurut Jenis Belanja di Kota Tidore Kepulauan (Ribu Rupiah), 2017-2018 <i>Actual Expenditures of Regional Government in Tidore Kepulauan Municipality, 2017-2018</i>	251
10.1.3	Realisasi Pelaksanaan Anggaran Pendapatan dan Belanja Desa Pemerintah Kota Tidore Kepulauan (Rupiah), 2018 <i>Actual Revenues and Expenditures of Village Fund in Tidore Kepulauan Municipality, 2018</i>	252
10.2	Perbankan dan Koperasi/Banking and Cooperation	
10.2.1	Jumlah Kantor Bank Umum menurut Status di Kota Tidore Kepulauan, 2018 <i>Number of Bank by Status in Kota Tidore Kepulauan, 2018</i>	253
10.2.2	Jumlah Koperasi Menurut Jenis Koperasi dan Kecamatan di Kota Tidore Kepulauan, 2018 <i>Number of Cooperations by Type of Cooperations and District in Tidore Kepulauan Municipality, 2018</i>	254

**PENGELUARAN PENDUDUK
POPULATION EXPENDITURE**

11.1	Pengeluaran Rata-rata Perkapita Sebulan Menurut Golongan Pengeluaran dan Kelompok Barang di Kota Tidore Kepulauan (Rupiah), 2018 <i>Average Expenditure Per Capita Per Month by Expenditure Group and Commodity Group in Tidore Kepulauan (Rupiah), 2018</i>	260
11.2	Pengeluaran Rata-rata Perkapita Sebulan Menurut Kelompok Makanan di Kota Tidore Kepulauan (Rupiah), 2018 <i>Average Expenditure Per Capita Per Month by Food Group in Tidore Kepulauan (Rupiah), 2018</i>	261
11.3	Pengeluaran Rata-rata Perkapita Sebulan Menurut Kelompok Bukan Makanan di Kota Tidore Kepulauan (Rupiah), 2018	262

Average Expenditure Per Capita Per Month by Non Food Group in Tidore Kepulauan (Rupiah), 2018

**PENDAPATAN REGIONAL
REGIONAL INCOME**

12.1	Produk Domestik Regional Bruto Atas Dasar Harga Berlaku menurut Lapangan Usaha Kota Tidore Kepulauan (juta rupiah), 2016-2018 <i>GDRP at Current Market Prices by Industrial Origin of Tidore Kepulauan Municipality, 2016-2018</i>	267
12.2	PDRB Atas Dasar Harga Konstan 2010 menurut Lapangan Usaha Kota Tidore Kepulauan (juta rupiah), 2016-2018 <i>GDRP at Constant 2010 Market Prices by Industrial Origin of Tidore Kepulauan Municipality, 2016-2018</i>	268
12.3	Peranan PDRB Menurut Lapangan Usaha (persen), 2016-2018 <i>Distribution of GDRP at Current Market Prices by Industrial Origin of Tidore Kepulauan Municipality, 2016-2018</i>	269
12.4	Laju Pertumbuhan Produk Domestik Regional Bruto Atas Laju Pertumbuhan Riil PDRB Menurut Lapangan Usaha (persen), 2016-2018 <i>Growth of GDRP at Constant 2010 Market Prices by Industrial Origin of Tidore Kepulauan Municipality, 2016-2018</i>	270
12.5	Indeks Implisit Pdrb Seri 2010 Menurut Lapangan Usaha (Juta Rupiah), 2016-2018 <i>Implicite Index of GDRP at 2010 Series by Industrial Origin of Tidore Kepulauan Municipality, 2016-2018</i>	271
12.6	Laju Implisit Pdrb Seri 2010 Menurut Lapangan Usaha (Juta Rupiah), 2016-2018 <i>Growth of GDRP Implicite at Constant 2000 Market Prices by Industrial Origin of Tidore Kepulauan Municipality, 2016-2018</i>	272

**PERBANDINGAN ANTAR KABUPATEN/KOTA
REGIONAL COMPARISON**

13.1	Jumlah Penduduk Menurut Kabupaten/Kota di Provinsi Maluku Utara, 2018 <i>Number of Population, by Regency/Municipality in Maluku Utara Province, 2018</i>	277
13.2	Perbandingan Angka Kemiskinan 2018 Antar Kabupaten Kota <i>Comparison of 2018 Poverty Between Municipality and Regency</i>	278
13.3	PDRB Atas Dasar Harga Berlaku menurut Kabupaten di Provinsi Maluku Utara (Juta Rupiah), 2017-2018 <i>Gross Domestic Regional Product (GDRP) at Current Market Prices by Regency/Municipality of Maluku Utara Province (million rupiahs), 2017-2018</i>	279
13.4	PDRB Atas Dasar Harga Konstan 2010 menurut Kabupaten di Provinsi Maluku Utara (Juta Rupiah), 2017-2018 <i>Gross Domestic Regional Product (GDRP) at Constant Market Prices by Regency/Municipality of Maluku Utara Province (million rupiahs), 2017-2018</i>	280
13.5	Indeks Pembangunan Manusia menurut Kabupaten/Kota di Provinsi Maluku Utara, 2017-2018 <i>Human Development Index by Regency/Municipality in Maluku Utara Province, 2017-2018</i>	281

PENJELASAN UMUM/EXPLANATORY NOTES

Tanda-tanda, satuan, dan lain-lainnya yang digunakan dalam publikasi ini adalah sebagai berikut:

Symbols, measurement units, and acronyms which are used in this publication, are follows:

1. TANDA-TANDA / SYMBOLS

Data tidak tersedia/ <i>Data not available</i>	: ...
Tidak ada atau nol / <i>Null or zero</i>	: -
Data dapat diabaikan/ <i>Data negligible</i>	: 0
Tanda desimal/ <i>Decimal point</i>	: ,
Data tidak dapat ditampilkan / <i>Not applicable</i>	: NA

2. SATUAN / UNITS

hektar (ha) / <i>hectare (ha)</i>	: 10 000 m ²
kilometer (km) / <i>kilometres (km)</i>	: 1 000 m
ton.....	: 1 000 kg

Satuan lain: buah, dus, butir, helai/lembar, kaleng, batang, pulsa, ton kilometer (ton-km), jam, menit, persen(%).

Other units: units, pack, pieces, sheet, tin, pulse, ton-kilometres (ton-km), hour, minute, percent(%)

Perbedaan angka di belakang koma disebabkan oleh pembulatan angka.

The difference in decimal numbers is caused by rounding.

3. SINGKATAN / ABBREVIATION

DPL	: Di Atas Permukaan Laut
L / M	: Laki – Laki / <i>Male</i>
Lainnya	:
P / F	: Perempuan / <i>Female</i>
RW	: Rukun Warga
RT	: Rukun Tetangga



Pulau Maitara :
- 4 Desa
(Kec. Tidore Utara)



Pulau Mare :
- 2 Desa
(Kec. Tidore Selatan)



Pulau Tidore :
- 4 Kecamatan
- 36 Kelurahan

Utara :
Kota Ternate & Kab. Halmahera Barat



Barat :
Laut Maluku

Timur :
Kab. Halmahera Tengah &
Kab. Halmahera Timur

Daratan Halmahera :
- 4 Kecamatan
- 43 Desa
- 4 Kelurahan

Selatan :
Kab. Halmahera Selatan

BAB I

GEOGRAFI & IKLIM

Geography & Climate

<https://tiketkota.bp>

Letak Geografis

Letak wilayah Kota Kepulauan Tidore berada pada batas astronomis 0° - 20° Lintang Utara hingga 0° - 50° Lintang Selatan dan pada posisi $127^{\circ}10'$ - $127^{\circ}45'$ Bujur Timur. Kota Kepulauan Tidore memiliki daratan dengan luas 1.550,37 km². Seluruh kawasan di daerah ini dikelilingi oleh laut dan mempunyai batas-batas sebagai berikut:

- Sebelah Utara dengan Kabupaten Halmahera Barat
- Sebelah Selatan dengan Kabupaten Halmahera Selatan
- Sebelah Timur dengan Kabupaten Halmahera Timur dan Kabupaten Halmahera Tengah
- Sebelah Barat dengan Kota Ternate

Kota Tidore Kepulauan mempunyai ciri daerah kepulauan dimana wilayahnya terdiri dari sepuluh buah pulau.

Iklim

Kota Kepulauan Tidore dan juga umumnya daerah di Provinsi Maluku Utara mempunyai tipe iklim tropis, sehingga sangat dipengaruhi oleh iklim laut yang biasanya heterogen sesuai indikasi umum iklim tropis.

Geographical Position

Tidore Kepulauan Municipality is located on the astronomis boundary 0° - 20° North Latitude until 0° - 50° South Latitude and on $127^{\circ}10'$ - $127^{\circ}45'$ East Longitude. Tidore Kepulauan Municipality has the continent broadly 1,550.37 km². All area of Tidore Kepulauan Municipality encircled by sea and bounded by:

- *Halmahera Barat Regency on the North Side*
- *Halmahera Selatan Regency on South Side*
- *Halmahera Timur Regency and Halmahera Tengah Regency on the East Side*
- *Ternate Municipality on the West Side*

Tidore Kepulauan Municipality have region characteristic of archipelago area that its region consisted of ten islands.

Climate

Tidore Kepulauan Municipality and as well as generally region in Maluku Utara have the tropical climate type, so that very influenced by sea climate.

Curah hujan (mm) adalah ketinggian air hujan yang terkumpul dalam penakar hujan pada tempat yang datar, tidak menyerap, tidak meresap, dan tidak mengalir. Unsur hujan satu millimeter artinya dalam luasan satu meter persegi pada tempat datar tertampung air setinggi satu milimeter atau tertampung air hujan sebanyak satu liter.

Rainfall (mm) is the height of rainwater collected in a rain gauge on a flat, non-absorbing, and non-flowif place. The element of rain one millimeter means that in an area of one square meter in a flat place that holds water as high as one millimeter or a liter of rainwater is collected.

1.1 Keadaan Geografi/*Geography Condition*

Tabel 1.1.1 **Batas Wilayah Kota Tidore Kepulauan**
Table *Region Boundary of Tidore Kepulauan Municipality*

Arah Mata Angin <i>Point of Compass</i>	Nama Batas Wilayah <i>Region Boundary</i>
(1)	(2)
Utara/ <i>North</i>	Kota Ternate dan Kabupaten Halmahera Barat/ <i>Ternate Municipality and Halmahera Barat Regency</i>
Timur/ <i>East</i>	Kabupaten Halmahera Tengah dan Kabupaten Halmahera Timur/ <i>Halmahera Tengah Regency and Halmahera Timur Regency</i>
Selatan/ <i>South</i>	Kabupaten Halmahera Selatan dan Pulau Moti/ <i>Halmahera Selatan Regency and Moti Island</i>
Barat/ <i>West</i>	Laut Maluku/ <i>Maluku Sea</i>

Sumber : UU RI Nomor 1 Tahun 2003

Source : *Constitution of Republic Indonesia Number 1, 2003*

Tabel 1.1.2 **Luas Wilayah Menurut Kecamatan di Kota Tidore Kepulauan, 2018**
Table *Regency Area by District in Tidore Kepulauan Municipality, 2018*

Kecamatan District	Luas Area (Km²)	Persentase Percentage (%)
(1)	(2)	(3)
Tidore Selatan	42.40	2.70
Tidore Utara	37.64	2.40
Tidore	51.32	3.28
Tidore Timur	34.00	2.17
Oba	403.67	25.78
Oba Selatan	196.58	12.55
Oba Utara	376.00	24.01
Oba Tengah	424.00	27.11
Tidore Kepulauan	1 565.61	100.00

Sumber : BPS Kota Tidore Kepulauan
 Source : BPS – Statistics of Tidore Kepulauan Municipality

Tinggi Wilayah di Atas Permukaan Laut (DPL) Menurut Kecamatan di Kota Tidore Kepulauan, 2018
Regency Elevation by District in Tidore Kepulauan Municipality, 2018

Kecamatan <i>District</i>	Tinggi DPL <i>Elevation</i> (m)
(1)	(2)
Tidore Selatan	15
Tidore Utara	11
Tidore	23
Tidore Timur	12
Oba	14
Oba Selatan	8
Oba Utara	27
Oba Tengah	7

Sumber : BPS Kota Tidore Kepulauan
 Source : BPS – Statistics of Tidore Kepulauan Municipality

Tabel 1.1.4 **Jarak dari Ibukota Kabupaten/Kota ke Ibukota Kecamatan di Kota Tidore Kepulauan, 2018**
Table 1.1.4 ***District Capital Distance to Tidore Kepulauan Municipality Capital, 2018***

Kecamatan District	Ibukota Kecamatan Capital	Jarak ke Ibukota Kota Distance to Municipality Capital
(1)	(2)	(3)
Tidore Selatan	Gurabati	6.75
Tidore Utara	Rum	23.36
Tidore	Tomagoba	0.76
Tidore Timur	Tosa	7.27
Oba	Payahe	71.70
Oba Selatan	Lifofa	108.33
Oba Utara	Sofifi	17.35
Oba Tengah	Akelamo	23.71

Sumber : Citra Satelit, Peta Bakorsurtanal, dan Hasil *Groundcheck* GPS

Source : *Satellite Image, Bakorsurtanal Map, and Output Groundcheck of GPS*

1.2 Iklim/*Climate*

Tabel 1.2.1 Jumlah Hari Hujan dan Curah Hujan Setiap Bulan di Kota Tidore Kepulauan pada Pos Pengamatan Dowora, 2018
Table 1.2.1 Rainfall and Rainy Days by Month in Tidore Kepulauan Municipality (Dowora Post), 2018

Bulan <i>Month</i>	Hari Hujan <i>Rainy Days</i> (hari/days)	Hari Kering <i>Dry Days</i> (hari/days)	Curah Hujan <i>Rainfall</i> (mm ³)
(1)	(2)	(3)	(4)
Januari/ <i>January</i>	15	16	190
Februari/ <i>February</i>	14	14	195
Maret/ <i>March</i>	17	14	317
April/ <i>April</i>	18	12	163
Mei/ <i>May</i>	21	10	180
Juni/ <i>June</i>	14	16	221
Juli/ <i>July</i>	15	16	367
Agustus/ <i>August</i>	12	19	45
September/ <i>September</i>	12	18	118
Oktober/ <i>October</i>	15	16	99
November/ <i>November</i>	17	13	136
Desember/ <i>December</i>	21	10	402
2018	191	174	

Sumber : Badan Meteorologi, Klimatologi, dan Geofisika Kota Ternate
Source : *Meteorological, Climatological, and Geophysical Agency*

Tabel 1.2.2 **Jumlah Hari Hujan dan Curah Hujan Setiap Bulan di Kota Tidore Kepulauan pada Pos Pengamatan Ome, 2018**
Table *Rainfall and Rainy Days by Month in Tidore Kepulauan Municipality (Ome Post), 2018*

Bulan Month	Hari Hujan Rainy Days (hari/days)	Hari Kering Dry Days (hari/days)	Curah Hujan Rainfall (mm³)
(1)	(2)	(3)	(4)
Januari/ <i>January</i>	14	17	184
Februari/ <i>February</i>	15	13	191
Maret/ <i>March</i>	15	16	296
April/ <i>April</i>	17	13	257
Mei/ <i>May</i>	16	15	207
Juni/ <i>June</i>	17	13	197
Juli/ <i>July</i>	16	15	342
Agustus/ <i>August</i>	9	22	63
September/ <i>September</i>	13	17	117
Oktober/ <i>October</i>	17	14	202
November/ <i>Nopember</i>	13	17	159
Desember/ <i>December</i>	22	9	252
2018	184	181	

Sumber : Badan Meteorologi, Klimatologi, dan Geofisika Kota Ternate
 Source : *Meteorological, Climatological, and Geophysical Agency*

Tabel 1.2.3 Jumlah Hari Hujan dan Curah Hujan Setiap Bulan di Kota Tidore Kepulauan pada Pos Pengamatan Akekolano, 2018
Table *Rainfall and Rainy Days by Month in Tidore Kepulauan Municipality (Akekolano Post), 2018*

Bulan Month	Hari Hujan Rainy Days (hari/days)	Hari Kering Dry Days (hari/days)	Curah Hujan Rainfall (mm ³)
(1)	(2)	(3)	(4)
Januari/January	14	17	220
Februari/February	14	14	190
Maret/March	15	16	333
April/April	13	17	329
Mei/May	16	15	235
Juni/June	14	16	291
Juli/July	7	24	85
Agustus/August	2	29	6
September/September	5	25	58
Oktober/October	10	21	168
November/November	14	16	216
Desember/December	15	16	235
2018	139	226	

Sumber : Badan Meteorologi, Klimatologi, dan Geofisika Kota Ternate
 Source : Meteorological, Climatological, and Geophysical Agency

Tabel 1.2.4 **Jumlah Hari Hujan dan Curah Hujan Setiap Bulan di Kota Tidore Kepulauan pada Pos Pengamatan Wama, 2018**
Table *Rainfall and Rainy Days by Month in Tidore Kepulauan Municipality (Wama Post), 2018*

Bulan Month	Hari Hujan Rainy Days (hari/days)	Hari Kering Dry Days (hari/days)	Curah Hujan Rainfall (mm³)
(1)	(2)	(3)	(4)
Januari/January	17	14	105
Februari/February	21	7	184
Maret/March	11	20	67
April/April	19	11	212
Mei/May	17	14	65
Juni/June	18	12	214
Juli/July	16	15	88
Agustus/August	11	20	36
September/September	10	20	21
Oktober/October	6	25	30
November/Nopember	13	17	46
Desember/December	21	10	76
2018	180	185	

Sumber : Badan Meteorologi, Klimatologi, dan Geofisika Kota Ternate
 Source : Meteorological, Climatological, and Geophysical Agency

Tabel
Table 1.2.5

Jumlah Hari Hujan dan Curah Hujan Setiap Bulan di Kota Tidore Kepulauan pada Pos Pengamatan Akelamo, 2018
Rainfall and Rainy Days by Month in Tidore Kepulauan Municipality (Akelamo Post), 2018

Bulan Month	Hari Hujan Rainy Days (hari/days)	Hari Kering Dry Days (hari/days)	Curah Hujan Rainfall (mm³)
(1)	(2)	(3)	(4)
Januari/January	13	18	229
Februari/February	9	19	243
Maret/March	8	23	135
April/April	14	16	554
Mei/May	18	13	837
Juni/June	9	21	139
Juli/July	14	17	210
Agustus/August	6	25	30
September/September	6	24	109
Oktober/October	17	14	84
November/November	18	12	160
Desember/December	20	11	182
2018	152	213	

Sumber : Badan Meteorologi, Klimatologi, dan Geofisika Kota Ternate
Source : Meteorological, Climatological, and Geophysical Agency

Tabel 1.2.6 **Jumlah Hari Hujan dan Curah Hujan Setiap Bulan di Kota Tidore Kepulauan pada Pos Pengamatan Payahe, 2018**
Table *Rainfall and Rainy Days by Month in Tidore Kepulauan Municipality (Payahe Post), 2018*

Bulan Month	Hari Hujan Rainy Days (hari/days)	Hari Kering Dry Days (hari/days)	Curah Hujan Rainfall (mm³)
(1)	(2)	(3)	(4)
Januari/January	17	14	139
Februari/February	16	12	137
Maret/March	18	13	205
April/April	16	14	260
Mei/May	17	14	155
Juni/June	20	10	117
Juli/July	20	11	171
Agustus/August	11	20	75
September/September	7	23	71
Oktober/October	11	20	93
November/November	12	18	199
Desember/December	23	8	287
2018	188	177	

Sumber : Badan Meteorologi, Klimatologi, dan Geofisika Kota Ternate
 Source : Meteorological, Climatological, and Geophysical Agency

2 BAB Chapter Pemerintahan Government

Jumlah Desa/Kelurahan dan Dusun Kota Tidore Kepulauan 2018

49 Desa



40
Kelurahan

68
Dusun

Jumlah Anggota DPRD Kota Tidore Kepulauan 2018

21

Laki-Laki



4

Perempuan



38

Banyaknya
Keputusan DPRD
Kota Tidore
Kepulauan pada
2018



11

Jumlah Partai
Politik pada Fraksi
DPRD Kota Tidore
Kepulauan pada
2018



3780

Jumlah PNS Kota
Tidore Kepulauan
pada 2018



7

Jumlah Instansi
Vertikal Kota
Tidore Kepulauan
pada 2018

Pemerintahan

Rukun Tetangga (RT) adalah Lembaga yang dibentuk melalui musyawarah masyarakat setempat dalam rangka pelayanan pemerintahan dan kemasyarakatan yang ditetapkan oleh Pemerintah Desa atau Lurah.

Rukun Warga (RW) bagian kerja lurah dan merupakan lembaga yang dibentuk melalui musyawarah pengurus RT di wilayah kerjanya yang ditetapkan oleh Pemerintah Desa atau Lurah.

Desa adalah kesatuan masyarakat hukum yang memiliki batas wilayah yang berwenang untuk mengatur dan mengurus urusan pemerintahan, kepentingan masyarakat setempat berdasarkan prakarsa masyarakat, hak uli usul, dan/atau hak tradisional yang diakui dan dihormati dalam system pemerintahan Negara Kesatuan Republik Indonesia.

Kelurahan adalah wilayah kerja lurah sebagai perangkat Daerah Kabupaten/Kota dalam wilayah kerja Kecamatan.

Kecamatan adalah wilayah kerja Camat sebagai perangkat daerah Kabupaten dan daerah Kota.

RT is an institution formed through local community meetings in the framework of government and community services determined by village government.

RW is part of the village head's work and is an institution formed through deliberation of RT managers in the working area determined by the village government.

Village is a legal community unit that has the authority to manage government affairs, the interests of the local community based on community initiatives, proposals, and/or traditional rights that are recognized and respected in the system of the Unitary Republic of Indonesia.

Subdistrict is the subdistrict head's working area as a regency/municipality regional apparatus within the district's working area.

District is the working area of head of district as the apparatus of the regency and municipality areas.

Dewan Perwakilan Rakyat Daerah (DPRD) adalah Lembaga perwakilan rakyat daerah sebagai unsur penyelenggara pemerintahan daerah.

Aparatur Sipil Negara yang selanjutnya disingkat ASN adalah profesi bagi pegawai negeri sipil dan pegawai pemerintah dengan perjanjian kerja yang bekerja pada instansi pemerintah.

Pegawai Negeri Sipil yang selanjutnya disingkat PNS adalah warga negara Indonesia yang memenuhi syarat tertentu, diangkat sebagai Pegawai ASN secara tetap oleh pejabat pembina kepegawaian untuk menduduki jabatan pemerintahan.

Instansi Vertikal adalah perangkat dari Departemen atau Lembaga Pemerintah non Departemen yang mempunyai lingkungan kerja di wilayah yang bersangkutan.

Regional People's Representative Council is a regional people's representative body as an element of regional government administrators.

State Civil Apparatus is a profession for civil servants and government employees with work agreements that work for government agencies.

Civil Servants are Indonesian citizens who fulfill certain conditions, are appointed as ASN personnel on a permanent basis by the staff development officer to occupy government positions.

Vertical Institution is a device of a department or non departmental government institution that has a working environment in the area concerned.

2.1 Wilayah Administratif/*Administrative Area*

Tabel
Table

2.1.1

Jumlah Desa, Kelurahan, Lingkungan, Dusun, Rukun Warga, dan Rukun Tetangga menurut Kecamatan di Kota Tidore Kepulauan, 2018
Number of Villages by District in Tidore Kepulauan Municipality, 2018

Kecamatan <i>District</i>	Desa <i>Village</i>	Kelurahan <i>Subdistrict</i>	Dusun	RW	RT
(1)	(2)	(3)	(4)	(5)	(6)
Tidore Selatan	2	6	-	23	54
Tidore Utara	4	10	6	41	98
Tidore	-	13	-	33	80
Tidore Timur	-	7	-	16	43
Oba	12	1	29	34	64
Oba Selatan	7	-	15	16	42
Oba Utara	11	2	11	43	97
Oba Tengah	13	1	7	24	51
Tidore Kepulauan	49	40	68	230	529

Sumber : Badan Pusat Statistik Kota Tidore Kepulauan

Source : *BPS-Statistics of Tidore Kepulauan Municipality*

Tabel Jumlah Desa menurut Klasifikasi Indeks Pembangunan Desa dan Kecamatan di Kota Tidore Kepulauan, 2018
Table 2.1.2 *Number of Villages by Village Development Index Classification and District in Tidore Kepulauan Municipality, 2018*

Kecamatan <i>District</i>	Klasifikasi Indeks Pembangunan Desa (IPD)/ <i>Village Development Index Classification</i>		
	Tertinggal/ <i>Least Developed</i>	Berkembang/ <i>Developing</i>	Mandiri/ <i>Developed</i>
(1)	(2)	(3)	(4)
Tidore Selatan	1	1	-
Tidore Utara	1	3	-
Tidore	-	-	-
Tidore Timur	-	-	-
Oba	3	9	-
Oba Selatan	4	3	-
Oba Utara	-	10	1
Oba Tengah	3	10	-
Tidore Kepulauan	12	36	1

Sumber: BPS Kota Tidore Kepulauan

Source: BPS-Statistics of Tidore Kepulauan Municipality

2.2 Dewan Perwakilan Rakyat Daerah *The Regional House Of Representative*

Tabel 2.2.1 Jumlah Anggota DPRD menurut Partai Politik dan Jenis Kelamin Kota Tidore Kepulauan, 2018
Table 2.2.1 *Number of Second Level Tidore Kepulauan Parliament Members by Political Party and Sex, 2018*

Partai Politik <i>Political Party</i>	Anggota <i>Member</i>		
	Laki-laki <i>Male</i>	Perempuan <i>Female</i>	Jumlah <i>Total</i>
(1)	(2)	(3)	(4)
Partai Golkar	2	2	4
PDI Perjuangan	2	1	3
Partai Persatuan Pembangunan	2	-	2
Partai Amanat Nasional	1	1	2
Partai Demokrat	3	-	3
Partai Bulan Bintang	2	-	2
Partai Keadilan Sejahtera	1	-	1
Partai Nasdem	3	-	3
Partai Hanura	1	-	1
Partai Gerindra	2	-	2
PKB	2	-	2
Jumlah/ Total	21	4	25

Sumber : Sekretariat DPRD Kota Tidore Kepulauan
Source : *Legislative Secretary of Tidore Kepulauan Municipality*

Tabel 2.2.2 **Jumlah Keputusan DPRD menurut Jenis Keputusan di Kota Tidore Kepulauan, 2015-2018**
Table *Number of Second Level Tidore Kepulauan Parliament Product Meeting, 2015-2018*

Jenis Keputusan <i>Type Of Decision</i>	Tahun <i>Year</i>			
	2015	2016	2017	2018
(1)	(2)	(3)	(4)	(5)
Peraturan Daerah	13	9	-	-
Peraturan DPRD	-	-	-	-
Keputusan DPRD	19	18	17	18
Keputusan Pimpinan DPRD	-	-	-	7
Keputusan Daerah	-	-	-	-
Rapat-rapat	50	-	-	13
Lainnya	-	-	-	-
Jumlah/ Total	82	27	17	38

Sumber : Sekretariat DPRD Kota Tidore Kepulauan

Source : *Legislative Secretary of TidoreKepulauan Municipality*

Tabel 2.2.3 Komposisi Anggota DPRD Kota Tidore Kepulauan menurut Fraksi dan Komisi, 2018
Table *Composition of Second Level Tidore Kepulauan Parliament Member by Fraction and Commission, 2018*

Fraksi <i>Fraction</i>	Komisi <i>Commission</i>			Jumlah <i>Total</i>
	I	II	III	
(1)	(2)	(3)	(4)	(5)
Partai Golkar (FPG)	-	4	-	4
PDI Perjuangan (FPDI-P)	1	1	1	3
Partai Persatuan Pembangunan (PPP)	-	1	1	2
Partai Amanat Nasional	-	-	2	2
Partai Demokrat (FPD)	1	1	1	3
Partai Bulan Bintang	1	1	-	2
Partai Keadilan Sejahtera	1	-	-	1
Partai Nasdem	1	1	1	3
Partai Hanura	1	-	-	1
Partai Gerindra	1	1	-	2
PKB	-	1	1	2
Jumlah/ Total	7	11	7	25

Sumber : Sekretariat DPRD Kota Tidore Kepulauan
 Source : *Legislative Secretary of TidoreKepulauan Municipality*

Tabel 2.2.4 **Rekapitulasi Kegiatan DPRD Kota Tidore Kepulauan, 2018**
Table 2.2.4 **Activity Recapitulation of Tidore Kepulauan Second Level Parliament, 2018**

	Kegiatan Activity	Jumlah Total
	(1)	(2)
1.	Rapat Paripurna	25
2.	Rapat Paripurna Istimewa	-
3.	Rapat Komisi	
	Komisi I	8
	Komisi II	6
	Komisi III	15
4.	Peninjauan Komisi	
	Komisi I	27
	Komisi II	22
	Komisi III	24
5.	Rapat Alat Perlengkapan Dewan	
	Badan Kehormatan	-
	Badan Musyawarah	-
	Badan Anggaran Keuangan	-
	Badan Urusan Rumah Tangga	-
	Badan Legislasi	-
6.	Rapat Umum Panitia	
	Rapat Pimpinan Dewan	1
	Rapat Gabungan Komisi	1
	Rapat Dengar Pendapat	-
	Rapat Delegasi	-
	Rapat Koordinasi Pimpinan	-

Lanjutan Tabel 2.2.4/*Continued Table 2.2.4*

	Kegiatan Activity	Jumlah Total
	(1)	(2)
7.	Rapat Khusus Panitia	-
	Panitia Khusus	-
8.	Rapat Fraksi	-
	Fraksi Partai Golkar	-
	Fraksi PDI Perjuangan	-
	Fraksi Nasdem	-
	Fraksi Demokrat	-
	Fraksi Bintang Kebangsaan	-
	Fraksi Amanat Indonesia Raya	-
9.	Kunjungan Kerja Komisi	-
	Kunjungan Luar Daerah	32
	Kunjungan Dalam Daerah	26

Sumber : Sekretariat DPRD Kota Tidore Kepulauan

Source : *Legislative Secretary of TidoreKepulauan Municipality*

2.3 Pegawai Negeri Sipil/*Civil Servant*

Tabel 2.3.1 Jumlah Pegawai Negeri Sipil menurut Tingkat Pendidikan yang Ditamatkan di Kota Tidore Kepulauan, 2018
Number of Civil Servants in Tidore Kepulauan Municipality by Level of Education, 2018

Tingkat Pendidikan yang Ditamatkan <i>Level of Education</i>	Jenis Kelamin <i>Sex</i>		Jumlah <i>Total</i>
	Laki-Laki <i>Male</i>	Perempuan <i>Female</i>	
(1)	(2)	(3)	(4)
SD	7	3	10
SLTP	8	4	12
SLTA	374	339	713
D.I	7	9	16
D.II	63	231	294
D.III	66	235	301
DIV	19	34	53
S1	914	1 320	2 234
Dokter	11	29	40
S2	76	28	104
S3	3	-	3
Jumlah / Total	1 548	2 232	3 780

Sumber : Badan Kepegawaian Daerah Kota Tidore Kepulauan

Source : *Employee Board of Tidore Kepulauan Municipality*

Jumlah Pegawai Negeri Sipil (PNS) menurut Dinas/Instansi Pemerintah di Kota Tidore Kepulauan, 2018

Tabel 2.3.2
Table *Number of Civil Servants in Tidore Kepulauan Municipality by Institutions, 2018*

Unit Kerja <i>Unit</i>	Jenis Kelamin <i>Sex</i>	
	Laki-Laki <i>Male</i>	Perempuan <i>Female</i>
	(2)	(3)
Badan Kepegawaian dan Pengembangan SDM	26	15
Badan Kesatuan Bangsa dan Politik	11	10
Badan Narkotika Nasional Kota Tidore Kepulauan	1	3
Badan Penanggulangan Bencana Daerah	12	8
Badan Pendapatan Daerah	32	17
Badan Pengelola Keuangan dan Aset Daerah	32	19
Badan Perencanaan, Litbang	18	15
Bagian Bina Kesejahteraan Rakyat	6	5
Bagian Ekonomi dan Pembangunan	7	3
Bagian Hubungan Masyarakat	8	7
Bagian Hukum dan HAM	5	7
Bagian Keuangan	12	9
Bagian Organisasi	9	5
Bagian Tata Pemerintahan	9	2
Baian Umum dan Protokol	25	10
Dinas Kebudayaan dan Pariwisata	21	19
Dinas Kelautan dan Perikanan	17	14
Dinas Kependudukan dan Pencatatan Sipil	14	19
Dinas Kesehatan	22	37
Dinas Ketahanan Pangan	18	14
Dinas Kominfo, Persandian dan Statistik	13	7
Dinas Lingkungan Hidup	14	18
Dinas Pekerjaan Umum dan Penataan Ruang	28	9
Dinas Pemberdayaan Desa Masyarakat dan Desa	14	10
Dinas Pemuda dan Olahraga	14	8
Dinas Penanaman Modal dan PTSP	12	17
Dinas Pendidikan	40	22

Lanjutan Tabel 2.3.2 / Continued Table 2.3.2

Unit Kerja <i>Unit</i>	Laki-Laki <i>Male</i>	Perempuan <i>Female</i>
(1)	(2)	(3)
Dinas Pengendalian Penduduk dan KB, PP dan PA	8	22
Dinas Perhubungan	27	6
Dinas Perindustrian, Perdagangan, Koperasi, dan UKM	24	12
Dinas Perpustakaan dan Kearsipan	9	19
Dinas Pertanian	57	58
Dinas Perumahan, Permukiman dan Pertanahan	21	3
Dinas Sosial	14	9
Dinas Tenaga Kerja dan Transmigrasi	16	8
Inspektorat Daerah	14	18
Sekretariat Daerah	6	2
Sekretariat DPRD	29	14
Sekretariat KPUD	5	3
Puskesmas	52	251
Rumah Sakit	45	183
Satuan Pamong Praja	37	5
Kantor Kecamatan	87	35
Kantor Lurah	146	127
PAUD	-	18
Sekolah RA	-	2
Sekolah TK	-	140
Sekolah MI	5	25
Sekolah Dasar	239	617
Sekolah MTs	19	45
Sekolah SMP	155	280
Sekolah SMA
Sekolah SMK
UPTD Dinas	57	32
Jumlah	1 513	2 267

Sumber : Badan Kepegawaian Daerah Kota Tidore Kepulauan

Source : *Employee Board of Tidore Kepulauan Municipality*

Tabel 2.3.3 **Jumlah Pegawai Negeri Sipil Berdasarkan Eselon menurut Jenis Kelamin di Kota Tidore Kepulauan, 2018**
Table *Number of Civil Servants by Rank and Sex in Tidore Kepulauan Municipality, 2018*

Eselon Rank	Laki-Laki Male	Perempuan Female	Jumlah Total
(1)	(2)	(3)	(4)
Eselon IV/b	87	73	100
Eselon IV/a	225	143	368
Eselon III/b	69	28	97
Eselon III/a	48	8	56
Eselon II/b	29	5	34
Eselon II/a	1	-	1
Eselon I/b	-	-	-
Eselon I/a	-	-	-
Jumlah/ Total	459	257	716

Sumber : Badan Kepegawaian Daerah Kota Tidore Kepulauan

Source : *Employee Board of Tidore Kepulauan Municipality*

Tabel 2.3.4 **Jumlah Pegawai Negeri Sipil menurut Pangkat dan Golongan di Kota Tidore Kepulauan, 2017-2018**
Table 2.3.4 **Number of Civil Servants According to Rank and Class In Tidore Kepulauan Municipality, 2017-2018**

Pangkat Rank	Gol/Ruang Class	2017	2018
(1)	(2)	(3)	(4)
Juru Muda/ Junior Clerk	I/a	1	1
Juru Muda TK I/ First Class Junior Clerk	I/b	1	1
Juru/ Clerk	I/c	9	9
Juru TK I/ First Class Clerk	I/d	1	1
Pengatur Muda/ Junior Supervisor	II/a	101	78
Pengatur Muda TK I/ First Class Junior Supervisor	II/b	158	146
Pengatur/ Supervisor	II/c	255	224
Pengatur TK I/ First Class Supervisor	II/d	256	226
Penata Muda/ Junior Superintendent	III/a	508	466
Penata Muda TK I/ First Class Junior Superintendent	III/b	817	731
Penata/ Superintendent	III/c	618	760
Penata TK I/ First Class Superintendent	III/d	543	566
Pembina/ Administrator	IV/a	425	419
Pembina TK I/ First Class Administrator	IV/b	112	125
Pembina Utama Muda/ Junior Administrator	IV/c	27	25
Pembina Utama Madya/ Middle Administrator	IV/d	2	2
Pembina Utama/ Senior Administrator	IV/e	-	-
Jumlah/ Total		3 834	3 780

Sumber : Badan Kepegawaian Daerah Kota Tidore Kepulauan
 Source : Employee Board of Tidore Kepulauan Municipality

Tabel
Table 2.3.5

Jumlah Pegawai Negeri Sipil pada Instansi Vertikal menurut Jenis Kelamin di Kota Tidore Kepulauan, 2018
Number of Civil Servants in Tidore Kepulauan Municipality by Vertical Institution and Sex, 2018

Unit Kerja Unit	Laki-Laki Male	Perempuan Female
(1)	(2)	(3)
Pengadilan Agama Soa Sio	21	18
Badan Pusat Statistik Kota Tidore Kepulauan	12	7
Badan Pertanahan Negara Kota Tidore Kepulauan	16	6
Kantor Kementerian Agama Kota Tidore Kepulauan*)	114	219
Pengadilan Negeri Soa Sio
Polres Tidore	288	17
Kejaksaan Negeri Tidore Kepulauan	12	7

*) : jumlah pegawai mencakup pegawai Kementerian Agama Kota Tidore Kepulauan, Kantor Urusan Agama (KUA), Madrasah Ibtidiyah (MI), Madrasah Tsanawiyah (MTs), Madrasah Aliyah (MA)

*) : *number of civil servants cover Religious Ministry of Tidore Kepulauan Municipality, KUA, Madrasah Ibtidiyah (MI), Madrasah Tsanawiyah (MTs), Madrasah Aliyah (MA)*

3 Kependudukan dan Ketenagakerjaan *Population and Employment*

Jumlah Penduduk *Number of Population*



2018

65,16

Tingkat
Partisipasi
Angkatan
Kerja
*Labour Force
Participation
Rate*

2017

60,89

2017

5,95

Tingkat
Pengangguran
Terbuka
*Open
Unemployment
Rate*

2018

4,97

1. Sumber utama data kependudukan adalah sensus penduduk yang dilaksanakan setiap sepuluh tahun sekali. Sensus penduduk telah dilaksanakan sebanyak enam kali sejak Indonesia merdeka, yaitu tahun 1961, 1971, 1980, 1990, 2000, dan 2010. Di dalam sensus penduduk, pencacahan dilakukan terhadap seluruh penduduk yang berdomisili di wilayah teritorial Indonesia termasuk warga negara asing kecuali anggota korps diplomatik negara sahabat beserta keluarganya. Metode pengumpulan data dalam sensus dilakukan dengan wawancara antara petugas sensus dengan responden dan juga melalui *e-census*. Pencatatan penduduk menggunakan konsep *usual residence*, yaitu konsep di mana penduduk biasa bertempat tinggal. Bagi penduduk yang bertempat tinggal tetap dicacah di mana mereka biasa tinggal, sedangkan untuk penduduk yang tidak bertempat tinggal tetap dicacah di tempat di mana mereka ditemukan petugas sensus pada malam 'Hari
1. *The main source of demographic data is population census, which is conducted every ten years. Population Census has been conducted six times since Indonesia's independence: 1961, 1971, 1980, 1990, 2000, and 2010. In the population census, enumeration is conducted on all residents who domicile in the entire territory of Indonesia including foreign citizens except the diplomatic corps members and their families. The method of data collection in a population census involves interviewing respondents and e-census. Enumeration of the population uses the concept of "usual residence", which is the concept of "places where people usually live". De jure was applied to the permanent residents, while de facto was applied to nonpermanent residents. The permanent residents were enumerated in place where they normally live, the non-permanent residents were enumerated where they were found by the enumerators, on*

Sensus'. Termasuk penduduk yang tidak bertempat tinggal tetap adalah tuna wisma, awak kapal berbendera Indonesia, penghuni perahu/rumah apung, masyarakat terpencil/ terasing, dan pengungsi. Bagi mereka yang mempunyai tempat tinggal tetap dan sedang bepergian ke luar wilayah lebih dari enam bulan, tidak dicacah di tempat tinggalnya, tetapi dicacah di tempat tujuannya. Untuk tahun yang tidak dilaksanakan sensus penduduk, data kependudukan diperoleh dari hasil proyeksi penduduk.

the night of 'Census Date'. The non permanent residents include homeless people, ship crew, boat people, remote area community, and internally displaced persons. Those who had permanent residence and had been travelling away from their home for six months or more were not enumerated in their permanent place, but in the place where they were during the census. For the periods where the population census is not conducted, population projection is done to estimate population during those years.

2. **Proyeksi penduduk** merupakan suatu perhitungan ilmiah yang didasarkan pada asumsi dari komponen perubahan penduduk, yaitu kelahiran, kematian, dan migrasi. Proyeksi penduduk Indonesia 2010-2035 menggunakan data dasar penduduk hasil SP2010.
2. *The population projection is an estimate based on the demographic components, such as birth, death, and migration. Indonesia's 2010–2035 population projection used the 2010 Population Census as the base population.*
3. **Penduduk Indonesia** adalah semua orang yang berdomisili di wilayah teritorial Republik
3. *The Population of Indonesia are all residents of the entire territory of Republic of Indonesia*

Indonesia selama 6 bulan atau lebih dan atau mereka yang berdomisili kurang dari 6 bulan tetapi bertujuan menetap.

who have stayed for six months or longer, and those who intended to stay more than six months even though their length of stay is less than six months.

4. **Rata-rata pertumbuhan penduduk** adalah angka yang menunjukkan tingkat penambahan penduduk per tahun dalam jangka waktu tertentu.
4. **The average growth rate of population** is the annual population growth rate over a certain period.
5. **Kepadatan penduduk** adalah Jumlah penduduk perkilometer persegi.
5. **Population density** is the number of inhabitants per square kilometer.
6. **Rasio jenis kelamin** adalah perbandingan antara Jumlah penduduk laki-laki dengan Jumlah penduduk perempuan pada suatu daerah dan waktu tertentu. Biasanya dinyatakan dengan Jumlah penduduk laki-laki untuk 100 penduduk perempuan.
6. **Sex ratio** is the ratio of male population to female population in the certain place and time, usually expressed as the number of males for every 100 females.
7. **Penduduk usia kerja** adalah penduduk yang berumur 15 tahun ke atas.
7. **Working age population** is persons of 15 years of age and over.
8. **Angkatan kerja** adalah penduduk usia kerja (15 tahun dan lebih) yang bekerja, atau punya pekerjaan namun
8. **Labor force economically active** are persons of 15 years of age and over, who in the previous week were working, temporarily

sementara tidak bekerja dan pengangguran.

absent from work but having jobs, and unemployment.

- 9. Bekerja** adalah melakukan pekerjaan dengan maksud memperoleh atau membantu memperoleh pendapatan atau keuntungan dan lamanya bekerja paling sedikit 1 jam secara terus menerus dalam seminggu yang lalu (termasuk pekerja keluarga tanpa upah yang membantu dalam suatu usaha/kegiatan ekonomi).
- 9.** *The concept of **working** means activity intended to earn income by doing work or helping to do work at least one hour continuously during the reference week (including unpaid family worker/s for any economic activity).*
- 10. Jumlah jam kerja seluruhnya** adalah jumlah jam kerja yang di gunakan untuk bekerja (tidak termasuk jam kerja istirahat resmi dan jam kerja yang di gunakan untuk hal-hal di luar pekerjaan).
- 10.** ***Total working hours** is the total hours spent by an employee to perform all jobs (excluding the time used for other activities which are not not classified as work).*
- 11. Lapangan usaha** adalah bidang kegiatan dari pekerjaan/tempat bekerja dimana seseorang bekerja klasifikasi lapangan mengikuti klasifikasi baku lapangan usaha Indonesia (KBLI) dalam 1 digit.
- 11.** ***Industry** is field of a person's activity establishment. The classification of industries follow the Indonesia Standard Industrial Classification (KBLI) in one digit.*

3.1 Penduduk/*Population*

Tabel 3.1.1 **Luas Wilayah dan Jumlah Penduduk menurut Kecamatan di Kota Tidore Kepulauan, 2018**
Table 3.1.1 **Region Area and Number of Population by District in Tidore Kepulauan Municipality, 2018**

Kecamatan <i>District</i>	Luas <i>Area</i>		Penduduk <i>Population</i>		Kepadatan Penduduk <i>Population Density</i>
	km ²	%	Orang <i>People</i>	%	
(1)	(2)	(3)	(4)	(5)	(6)
Tidore Selatan	42.4	2.73	13 263	13.21	313
Tidore Utara	37.64	2.43	14 744	14.68	392
Tidore	36.08	2.33	18 755	18.68	520
Tidore Timur	34	2.19	8 465	8.43	249
Oba	403.67	26.04	11 661	11.61	29
Oba Selatan	196.58	12.68	5 505	5.48	28
Oba Utara	376	24.25	17 722	17.65	47
Oba Tengah	424	27.35	10 300	10.26	24
Tidore Kepulauan	1 550.37	100	100 415	100	65

Sumber : BPS Kota Tidore Kepulauan, Hasil Estimasi

Source : BPS-Statistics of Tidore Kepulauan Municipality, Estimation Result

Tabel 3.1.2 **Jumlah Penduduk dan Laju Pertumbuhan Penduduk di Kota Tidore Kepulauan, 2017-2018**
Table 3.1.2 **Number of Population and Population Growth by District in Tidore Kepulauan Municipality, 2017-2018**

Tahun Year	Penduduk Population		Laju Pertumbuhan Penduduk 2018 (%) Population Growth
	2017	2018	
(1)	(2)	(3)	(4)
Tidore Selatan	14 185	13 263	-6.50
Tidore Utara	15 746	14 744	-6.36
Tidore	19 913	18 755	-5.82
Tidore Timur	8 312	8 465	1.84
Oba	11 870	11 661	-1.76
Oba Selatan	5 724	5 505	-3.83
Oba Utara	14 707	17 722	20.50
Oba Tengah	8 880	10 300	15.99
Tidore Kepulauan	99 337	100 415	1.09

Sumber : BPS Kota Tidore Kepulauan

Source : BPS-Statistics of Tidore Kepulauan Municipality

Tabel 3.1.3 Jumlah Penduduk menurut Kecamatan dan Jenis Kelamin di Kota Tidore Kepulauan, 2018
Table 3.1.3 *Number of Population by District and Sex in Tidore Kepulauan Municipality, 2018*

Kecamatan <i>District</i>	Penduduk/ <i>Population</i> (orang/ <i>people</i>)			Rasio Jenis Kelamin <i>Sex Ratio</i>
	Laki-laki <i>Male</i>	Perempuan <i>Female</i>	Jumlah <i>Total</i>	
(1)	(2)	(3)	(4)	(5)
Tidore Selatan	6 557	6 706	13 263	98
Tidore Utara	7 369	7 375	14 744	100
Tidore	9 363	9 392	18 755	100
Tidore Timur	4 246	4 219	8 465	101
Oba	6 029	5 632	11 661	107
Oba Selatan	2 799	2 706	5 505	103
Oba Utara	8 995	8 727	17 722	103
Oba Tengah	5 251	5 049	10 300	104
Tidore Kepulauan	50 609	49 806	100 415	102

Sumber : BPS Kota Tidore Kepulauan, Hasil Estimasi

Source : BPS-Statistics of Tidore Kepulauan Municipality, Estimation Result

Tabel 3.1.4 **Jumlah Penduduk menurut Kelompok Umur dan Jenis Kelamin di Kota Tidore Kepulauan, 2018**
Table 3.1.4 **Number of Population by Age Group and Sex in Tidore Kepulauan Municipality, 2018**

Kelompok Umur Age Group	Laki-laki Male	Perempuan Female	Jumlah Total
(1)	(2)	(3)	(4)
0 – 4	5 712	5 403	11 115
5 – 9	5 392	5 215	10 607
10 – 14	5 328	4 936	10 264
15 – 19	4 832	4 242	9 074
20 – 24	3 967	3 835	7 802
25 – 29	4 044	4 188	8 243
30 – 34	4 122	4 444	8 566
35 – 39	3 823	3 951	7 774
40 – 44	3 525	3 631	7 156
45 – 49	2 848	2 800	5 648
50 – 54	2 219	2 187	4 406
55 – 59	1 854	1 810	3 664
60 – 64	1 188	1 175	2 363
65 – 69	817	872	1 689
70 – 74	457	531	988
75 +	470	586	1 056
Jumlah	50 609	49 806	100 415
2017	50 042	49 295	99 337
2016	49 511	48 695	98 206
2015	48 919	48 060	96 979
2014	48 282	47 531	95 813

Sumber : BPS Kota Tidore Kepulauan, Hasil Estimasi
 Source : BPS-Statistics of Tidore Kepulauan Municipality, Estimation Result

Tabel 3.1.5 Jumlah Penduduk Usia 10 Tahun ke Atas menurut Status Perkawinan di Kota Tidore Kepulauan, 2018
Table *Number of Population 10 Years of Age and Over by Marital Status in Tidore Kepulauan Municipality, 2018*

Status Perkawinan <i>Marital Status</i>	Jenis Kelamin <i>Sex</i>		Jumlah <i>Total</i>
	Laki-laki <i>Male</i>	Perempuan <i>Female</i>	
(1)	(2)	(3)	(4)
Belum Kawin/ <i>Not Married</i>	15 671	12 679	28 355
Kawin/ <i>Married</i>	22 551	22 467	45 018
Cerai Hidup/ <i>Divorce</i>	386	1 002	1 388
Cerai Mati/ <i>Death Divorce</i>	897	3 040	3 932
Tidore Kepulauan	39 505	39 188	78 693

Sumber : BPS Kota Tidore Kepulauan, Hasil Estimasi

Source : BPS-Statistics of Tidore Kepulauan Municipality, Estimation Result

Tabel Jumlah Penduduk Usia 0-18 Tahun Yang Memiliki Akta Kelahiran Menurut Kecamatan Tahun 2018
Table 3.1.6 *Number of Population 0 to 18 Years of Age who have a Birth Certificate by District in Tidore Kepulauan Municipality, 2018*

Kecamatan District	Jumlah Penduduk 0-18 Tahun Population 0-18 Years Old	Memiliki Akta Kelahiran Having Birth Certificate
(1)	(2)	(3)
Tidore Selatan	4 794	4 747
Tidore Utara	5 563	5 155
Tidore	7 364	6 889
Tidore Timur	3 223	2 861
Oba	4 522	3 589
Oba Selatan	2 285	1 751
Oba Utara	6 142	5 676
Oba Tengah	3 509	3 129
Tidore Kepulauan	37 402	33 797

Sumber : Dinas Kependudukan dan Catatan Sipil Kota Tidore Kepulauan
 Source : *Population and Civil Registration Service of Tidore Kepulauan Municipality*

Tabel 3.1.7 Jumlah Akta Kematian yang Dikeluarkan Menurut Kecamatan di Kota Tidore Kepulauan Tahun 2018
Table 3.1.7 Number of Death Certificate by District in Tidore Kepulauan Municipality, 2018

Kecamatan <i>District</i>	Jumlah Kematian <i>Number of Mortality</i>	Akta Kematian <i>Death Certificate</i>
(1)	(2)	(3)
Tidore Selatan	452	334
Tidore Utara	638	469
Tidore	840	774
Tidore Timur	540	244
Oba	571	360
Oba Selatan	503	307
Oba Utara	623	382
Oba Tengah	255	153
Tidore Kepulauan	4 422	3 023

Sumber : Dinas Kependudukan dan Catatan Sipil Kota Tidore Kepulauan
 Source : *Population and Civil Registration Service of Tidore Kepulauan Municipality*

Tabel 3.1.8 **Jumlah Akta Perkawinan yang Dikeluarkan Menurut Kecamatan di Kota Tidore Kepulauan Tahun 2018**
Table *Number of Marital Certificate by District in Tidore Kepulauan Municipality, 2018*

Kecamatan <i>District</i>	Jumlah Perkawinan <i>Number of Marital</i>	Akta Perkawinan <i>Marital Certificate</i>
(1)	(2)	(3)
Tidore Selatan	90	90
Tidore Utara	61	61
Tidore	97	97
Tidore Timur	70	70
Oba	258	253
Oba Selatan	175	171
Oba Utara	276	268
Oba Tengah	179	171
Tidore Kepulauan	1 206	1 183

Sumber : Dinas Kependudukan dan Catatan Sipil Kota Tidore Kepulauan
 Source : *Population and Civil Registration Service of Tidore Kepulauan Municipality*

3.2 Ketenagakerjaan/*Employment*

Tabel	3.2.1	Persentase Penduduk Berumur 15 Tahun ke Atas menurut Jenis Kegiatan Utama di Kota Tidore Kepulauan, 2017-2018
Table		<i>Percentage of Population 15 Years of Age and Over by Main Activity in Tidore Kepulauan Municipality, 2017-2018</i>

Jenis Kegiatan Utama <i>Main Activity</i>	2017	2018
(1)	(2)	(3)
I. Angkatan Kerja/<i>Economically Active</i>	60.88	65.16
1. Bekerja/<i>Working</i>	94.05	95.03
2. Penganggur/<i>Unemployment</i>	5.95	4.97
II. Bukan Angkatan Kerja (Sekolah Mengurus Rumah Tangga dan Lainnya)/<i>Not Economically Active (Attending School Housekeeping and Others)</i>	39.12	34.84
Jumlah/<i>Total</i>	100	100
Tingkat Partisipasi Angkatan Kerja (TPAK) <i>Labour Force Participation Rate (LFPRs)</i>	60.89	65.16
Tingkat Pengangguran Terbuka (TPT) <i>Open Unemployment Rate (OURs)</i>	5.95	4.97

Sumber : BPS Kota Tidore Kepulauan Hasil Survei Angkatan Kerja Nasional Agustus 2018

Source : BPS-Statistics of Tidore Kepulauan Municipality Result of National Labour Force Survey August 2018

Persentase Penduduk Berumur 15 Tahun ke Atas menurut Jenis Kegiatan Utama dan Jenis Kelamin di Kota Tidore Kepulauan, 2018

Tabel

Table 3.2.2 Percentage of Population 15 Years of Age and Over by Main Activity and Sex in Tidore Kepulauan Municipality, 2018

Jenis Kegiatan Utama <i>Main Activity</i>	Laki-laki <i>Male</i>	Perempuan <i>Female</i>	Jumlah <i>Total</i>
(1)	(2)	(3)	(4)
I. Angkatan Kerja/Economically Active	75.07	55.13	65.16
1. Bekerja/Working	95.15	94.86	95.03
2. Penganggur/Unemployment	4.85	5.14	4.97
II. Bukan Angkatan Kerja (Sekolah Mengurus Rumah Tangga dan Lainnya)/Not Economically Active (Attending School Housekeeping and Others)	24.93	44.87	34.84
Jumlah/Total	100	100	100
Tingkat Partisipasi Angkatan Kerja (TPAK)/Labour Force Participation Rate (LFPRs)	75.07	55.13	65.16
Tingkat Pengangguran Terbuka (TPT)/Open Unemployment Rate (OURs)	4.85	5.14	4.97

Sumber : BPS Kota Tidore Kepulauan Hasil Survei Angkatan Kerja Nasional Agustus 2018
 Source : BPS-Statistics of Tidore Kepulauan Municipality Result of National Labour Force Survey August 2018

Tabel 3.2.3 **Persentase Penduduk yang Bekerja Menurut Status Pekerjaan dan Jenis Kelamin di Kota Tidore Kepulauan, 2018**
Table Percentage of Working Population by Work Status and Sex in Tidore Kepulauan Municipality, 2018

Status Pekerjaan Utama <i>Main Status</i>	Jenis Kelamin <i>Sex</i>		Jumlah <i>Total</i>
	Laki-Laki <i>Male</i>	Perempuan <i>Female</i>	
(1)	(2)	(3)	(4)
1. Berusaha sendiri	25.25	18.34	22.35
2. Berusaha dibantu buruh tidak tetap/buruh tidak dibayar	18.01	7.62	13.64
3. Berusaha dibantu buruh tetap/ buruh dibayar	3.99	0	2.31
4. Buruh/Karyawan/Pegawai	40.49	43.88	41.92
5. Pekerja Bebas di Pertanian	0.66	0	0.38
6. Pekerja Bebas di nonpertanian	0.76	0	0.44
7. Pekerja Keluarga/Tak Dibayar	10.84	30.16	18.95
Jumlah/ Total	100	100	100

Sumber : BPS Kota Tidore Kepulauan Hasil Survei Angkatan Kerja Nasional Agustus 2018

Source : BPS-Statistics of Tidore Kepulauan Municipality Result of National Labour Force Survey August 2018

Tabel
Table

3.2.4

Persentase Penduduk Berumur 15 Tahun ke Atas yang Bekerja menurut Kelompok Umur dan Jenis Kelamin di Kota Tidore Kepulauan, 2018

Percentage of Population of Working 15 Years of Age and Over by Age Group and Sex in Tidore Kepulauan Municipality, 2018

Kelompok Umur <i>Age Group</i>	Laki-laki <i>Male</i>	Perempuan <i>Female</i>	Jumlah <i>Total</i>
(1)	(2)	(3)	(4)
15 – 24	11.54	11.74	11.62
25 – 54	73.94	77.20	75.31
55 +	14.52	11.06	13.07
Jumlah/Total	100	100	100

Sumber : BPS Kota Tidore Kepulauan Hasil Survei Angkatan Kerja Nasional Agustus 2018

Source : *BPS-Statistics of Tidore Kepulauan Municipality Result of National Labour Force Survey August 2018*

Tabel

Table

3.2.5

Penduduk Berumur 15 Tahun ke Atas yang Bekerja menurut Lapangan Usaha dan Jenis Kelamin di Kota Tidore Kepulauan , 2018

Population of Working 15 Years of Age and Over by Main Industry and Sex in Tidore Kepulauan Municipality, 2018

Lapangan Usaha <i>Main Industry</i>	Laki-laki <i>Male</i>	Perempuan <i>Female</i>	Jumlah <i>Total</i>
(1)	(2)	(3)	(4)
Pertanian, Kehutanan, dan Perikanan/ <i>Agriculture, Forestry, and Fishery</i>	42.90	31.15	37.97
Industri Pengolahan/ <i>Manufacturing</i>	3.56	6.33	4.72
Perdagangan Besar dan Eceran; Reparasi dan Perawatan Mobil dan Sepeda Motor/ <i>Wholesale and retail, car and motorcycle repairation</i>	5.21	18.67	10.87
Administrasi Pemerintahan, Pertahanan, dan Jaminan Sosial Wajib/ <i>Government, defense & social assurance</i>	14.21	11.69	13.15
Lainnya/ <i>Others</i>	34.12	32.16	33.29
Jumlah/Total	100	100	100

Sumber : BPS Kota Tidore Kepulauan Hasil Survei Angkatan Kerja Nasional Agustus 2018

Source : BPS-Statistics of Tidore Kepulauan Municipality Result of National Labour Force Survey August 2018

Tabel
Table

3.2.6

Penduduk Berumur 15 Tahun ke Atas yang Bekerja menurut Jam Kerja Seminggu yang Lalu dan Jenis Kelamin di Kota Tidore Kepulauan, 2018

Population of Working 15 Years of Age and Over by Total Working Hour during the Previous Week and Sex in Tidore Kepulauan Municipality, 2018

Kelompok Umur Age Group	Laki-laki Male	Perempuan Female	Jumlah Total
(1)	(2)	(3)	(4)
0 / Sementara Tidak Bekerja	2.52	7.18	4.48
1-7	2.05	3.49	2.65
8-14	1.29	8.14	4.17
15 – 24	7.72	8.45	8.03
25 – 34	15.43	19.77	17.26
35 +	70.99	52.96	63.41
Jumlah/Total	100	100	100

Sumber : BPS Kota Tidore Kepulauan Hasil Survei Angkatan Kerja Nasional Agustus 2018

Source : BPS-Statistics of Tidore Kepulauan Municipality Result of National Labour Force Survey August 2018

Tabel
Table **3.2.7** **Data Pencari Kerja Menurut Jenis Kelamin, Pendidikan dan Terdaftar/Ditempatkan di Kota Tidore Kepulauan, 2018**
Job Seeker Data by Sex, Education, and Registered/Placed in Tidore Kepulauan Municipality, 2018

Tingkat Pendidikan <i>Education Level</i>	Jenis Kelamin <i>Sex</i>	
	Laki-Laki <i>Male</i>	Perempuan <i>Female</i>
(1)	(2)	(3)
SD ke Bawah/ <i>Up to Elementary Schhol</i>	-	-
SLTP/ <i>Junior High School</i>	6	1
SLTA/ <i>Senior High School</i>	377	96
Perguruan Tinggi/ <i>University</i>	201	129
Jumlah/ <i>Total</i>	584	226

Sumber : Dinas Tenaga Kerja dan Transmigrasi Kota Tidore Kepulauan
Source : Labor and Transmigration Office of Tidore Kepulauan Municipality

4 BAB Chapter SOSIAL Social

Number of Schools and Universities in Tidore Kepulauan

115

*Elementary
School*

*Junior High
School*

50

40

*Senior High
School*

*University/
College*

4

2

Rumah
Sakit

10

Puskesmas

29

Puskesmas
Pembantu

54

Poskesdes

149

Pos
Pelayanan
Terpadu

*Number of
Health Facilities
in Tidore
Kepulauan,
2018*

Number of Worship Facilities in Tidore Kepulauan Municipality, 2018



288

*Mosque
and Small
Mosque*



38

Church

1. **Sekolah** adalah lembaga pendidikan formal yang dimulai dari pendidikan dasar, menengah, dan tinggi. Pendidikan yang dicatat adalah pendidikan formal berdasar kurikulum Kementerian Pendidikan dan Kebudayaan, termasuk pendidikan yang diselenggarakan oleh pondok pesantren dengan memakai kurikulum Kementerian Pendidikan dan Kebudayaan, seperti Madrasah Ibtidayah (MI), Madrasah Tsanawiyah (MTs), Madrasah Aliyah (MA). Pondok pesantren/madrasah diniyah adalah sekolah yang tidak memakai Kurikulum dari Kementerian Pendidikan dan Kebudayaan.
1. *School is a formal education institution starting from primary, secondary, and tertiary education. The education data recorded in the survey is covering formal education based on the curriculum set up by Ministry of Education and Culture including education carried out by muslim boarding school (pondok pesantren) implementing the Ministry of Education and Culture curriculum, such as Madrasah Ibtidayah (Islamic primary school), Madrasah Tsanawiah (Islamic junior high school), and Madrasah Aliyah (Islamic senior high school). Pondok pesantren/diniyah (Islamic boarding school/Islamic school) is school wich does not implement curriculum from the Ministry of Education and Culture.*
2. **Tidak/belum pernah sekolah** adalah mereka yang tidak pernah atau belum pernah terdaftar dan tidak pernah atau belum pernah aktif mengikuti pendidikan di suatu jenjang pendidikan formal. Termasuk juga yang tamat/belum tamat taman kanak-kanak tetapi tidak melanjutkan ke sekolah dasar.
2. *Not/never attending school is someone who has never attended or never been registered in a formal education, such as primary, secondary, and tertiary education. Those who just completed kindergarten are considered as never attended school.*

3. **Masih bersekolah** adalah mereka yang terdaftar dan aktif mengikuti pendidikan formal dan nonformal (Paket A, B, atau C), baik Pendidikan dasar, menengah maupun pendidikan tinggi. Bagi mahasiswa yang sedang cuti dianggap masih bersekolah.
4. **Tidak bersekolah lagi** adalah mereka yang pernah terdaftar dan aktif mengikuti pendidikan di suatu jenjang pendidikan formal dan nonformal (Paket A, B, atau C), tetapi pada saat pencacahan tidak lagi terdaftar dan tidak aktif mengikuti pendidikan.
5. **Tamat sekolah** adalah menyelesaikan pelajaran yang ditandai dengan lulus ujian akhir pada kelas atau tingkat terakhir suatu jenjang pendidikan di sekolah negeri maupun swasta dengan mendapatkan tanda tamat belajar/ijazah. Seseorang yang belum mengikuti pelajaran pada kelas tertinggi tetapi telah mengikuti ujian akhir dan lulus dianggap tamat sekolah.
6. **Dapat membaca dan menulis** artinya dapat membaca dan menulis kata-kata atau kalimat sederhana dengan suatu aksara tertentu.
7. Jalur Pendidikan di Indonesia terdiri atas 1) pendidikan formal, 2) pendidikan nonformal, dan 3)
3. **Attending school** is someone who is currently attending primary, secondary, or tertiary education, including package A, package B, or package C. College student who postpones his/her study is considered as attending school.
4. **Not attending school anymore** is someone who had enrolled and participated in formal and nonformal education in the past including package A, package B, or package C, but currently does not attend school.
5. **Completed particular level of education** is someone who has completed particular level of education in private or public school and accepting graduation certificate. Someone who has never attended the highest grade but passed the final exam is considered as completed particular level of education.
6. **Able to read and write** is the ability to read and write at least a simple sentence in any letter of alphabets.
7. **The Education System in Indonesia** consists of 1) a formal education, 2) non-

pendidikan informal yang ketiganya dapat saling melengkapi dan memperkaya (Undang-Undang No. 20 Tahun 2013 tentang Sistem Pendidikan Nasional).

8. Jenjang Pendidikan Formal

terdiri atas pendidikan dasar, pendidikan menengah, dan pendidikan tinggi. Jenis pendidikan yang diajarkan mencakup pendidikan umum, kejuruan, akademik, profesi, vokasi, keagamaan, dan khusus.

a. Pendidikan Dasar berbentuk Sekolah Dasar (SD) dan Madrasah Ibtidaiyah (MI) atau bentuk lain yang sederajat serta Sekolah Menengah Pertama (SMP) dan Madrasah Tsanawiyah (MTs), atau bentuk lain yang sederajat.

b. Pendidikan Menengah berbentuk Sekolah Menengah Atas (SMA), Madrasah Aliyah (MA), Sekolah Menengah Kejuruan (SMK), dan Madrasah Aliyah Kejuruan (MAK), atau bentuk lain yang sederajat.

c. Pendidikan Tinggi merupakan jenjang pendidikan setelah pendidikan menengah yang mencakup program Pendidikan diploma, sarjana, magister, spesialis, dan doktor yang diselenggarakan oleh perguruan tinggi. Perguruan tinggi dapat

formal education, and 3) informal education that all three can be complementary and enriching (Law No. 20 Year 2013 about The National Education System).

8. *The Formal Education Level*

consists of primary education, secondary education, and high education. The kind of education that taught consists of general education, vocational, academic, professional, religious, and specific education.

a. The Primary Education consists of Elementary School and Islamic Elementary School or other equivalent forms and Junior High School and MTs, or other equivalent forms.

b. The Secondary Education consists of the senior high school, MA, Vocational School, and Vocational Madrasah Aliyah, or other equivalent forms.

c. The High Education consists of the education level after the secondary education that consists of diplomas, bachelor, master, specialist, and doctoral degrees that are held by the college. The colleges can be academy, polytechnic, high school, institute, or university.

berbentuk akademi, politeknik, sekolah tinggi, institut, atau universitas.

9. **Rumah sakit (RS)** adalah tempat pemeriksaan dan perawatan kesehatan, biasanya berada di bawah pengawasan dokter atau tenaga medis, termasuk rumah sakit khusus seperti rumah sakit perawatan paru-paru dan RS jantung.
10. **Rumah sakit bersalin/rumah bersalin** adalah rumah sakit yang dilengkapi dengan fasilitas untuk melahirkan, pemeriksaan kehamilan, pemeriksaan ibu dan anak serta berada di bawah pengawasan dokter atau bidan senior.
11. **Poliklinik** adalah tempat pemeriksaan kesehatan, biasanya tanpa fasilitas perawatan menginap, berada di bawah pengawasan dokter atau tenaga medis, tidak termasuk klinik yang terdapat di pusat kesehatan masyarakat (puskesmas)/rumah sakit. Poliklinik yang karena satu dan lain hal menyediakan tempat perawatan menginap, tetap di golongan ke dalam Poliklinik (bukan rumah sakit).
12. **Pusat kesehatan masyarakat (Puskesmas)** adalah unit pelayanan kesehatan milik
9. *Hospital is a place for health check, usually controlled or supervised by doctors or medical personnel. Including in this category are specials hospital such lung hospital and coronary hospital.*
10. *Maternity hospital/maternal health care center is a hospital completed with health facilities for birth delivery, pregnancy check and consultation, and post-natal check, under the supervision of doctor and or senior midwives.*
11. *Polyclinic is a place for health check and consultation usually under the control of doctor/medical personnel without in-patient facilities, excluding clinic located in the public health center (PHC)/hospital. In the case of polyclinic that provides in-patient facilities due to a special reason, it remains to be classified as a polyclinic (not hospital).*
12. *Public health center (PHC) is a health center provided by the government that is responsible for the delivery of health service*

pemerintah yang bertanggung jawab kepada pelayanan kesehatan masyarakat untuk wilayah kecamatan, sebagian kecamatan, atau kelurahan. Tim puskesmas sesuai jadwal dapat melakukan kegiatan puskesmas keliling ke tempat-tempat tertentu dalam wilayah kerjanya, untuk mendekatkan pelayanan dengan masyarakat.

- 13. Puskesmas Pembantu (Pustu)** yaitu unit pelayanan kesehatan masyarakat yang membantu kegiatan puskesmas di bagian wilayah kerja. Pada beberapa daerah balai pengobatan telah berubah fungsi menjadi pustu walaupun papan nama masih tertulis balai pengobatan.
- 14. Peristiwa tindak pidana yang dilaporkan** ialah setiap peristiwa yang di terima kepolisian dari laporan masyarakat, atau peristiwa dimana pelakunya tertangkap tangan oleh kepolisian.
- 15. Jumlah tindakan pidana** menggambarkan jumlah kasus tindak pidana yang terjadi pada kurun waktu tertentu.
- 16. Badan Pusat Statistik (BPS)** pertama kali dilakukan jumlah dan presentase penduduk miskin pada tahun 1984. Penghitungan
- to the community at the District level, part of District or villages. Officials in the PHC as scheduled can provide health services in their working areas in the effort of closing their services to the community through mobile PHC program.*
- 13. Subsidiary of public health center** is a health facility that assists the public health centre in its part of working area. In several regions, health check points (balai pengobatan) has changes their status into subsidiary public health centre, although their sign written in the board remains unchanged.
- 14. Reported crime incidence** includes all criminal cases reported and received by police office, and all crimes caught by police.
- 15. Crime total** refers to the number of criminal cases occurring during a giving period.
- 16. BPS-Statistics** Indonesia measured poverty incidence for the first time in 1984. The measured covered the period of

jumlah dan presentase penduduk miskin mencakup periode 1976-1981. Data dasar yang digunakan adalah Survei Sosial Ekonomi Nasional (Susenas) Modul Konsumsi. Sejak itu, setiap tiga tahun sekali BPS secara rutin mengeluarkan data jumlah dan presentase penduduk miskin yang disajikan menurut daerah perkotaan dan pedesaan.

- 17.** Untuk mengukur kemiskinan, BPS menggunakan konsep kemampuan memenuhi kebutuhan dasar (basic needs approach). Dengan pendekatan ini, kemiskinan dipandang sebagai ketidakmampuan dari sisi ekonomi untuk memenuhi kebutuhan dasar makanan dan bukan makanan yang diukur dari sisi pengeluaran. Metode yang digunakan adalah menghitung Garis Kemiskinan (GK), yang terdiri dari dua komponen yaitu Garis Kemiskinan Makanan (GKM) dan Garis Kemiskinan Non-Makanan (GKNM). Penghitungan Garis Kemiskinan dilakukan secara terpisah untuk daerah perkotaan dan pedesaan.
- 18. Penduduk Miskin** adalah penduduk yang memiliki rata-rata pengeluaran per kapita per bulan dibawah Garis Kemiskinan.

1976-1981. Basic data used to measure poverty were obtained from the result of the national socio Economic survey (Susenas)-Consumption module. Since then BPS Indonesia routinely released the figures of Poverty incidence once every three years which were presented by urban and rural areas.

- 17.** *To measure poverty ,BPS-Statistics Indonesia has used the concept of basic needs approach. Therefore, poverty is viewed as economic inability to fallfill food and Non-food basic needs which are measured by comsumption /expenditure. The method used is calculating poverty line, which consist of two components that are food poverty line (FPL) and Non-food poverty line (NFPL).The poverty line was calculated separately for urban and rural areas.*
- 18.** *A person whose expenditure per capita per month is below the poverty line is considered to the poor.*

- 19. Garis Kemiskinan Makanan (GKM)** merupakan nilai pengeluaran kebutuhan minuman makanan yang disetarakan dengan 2.100 kalori per kapita per hari. Garis Kemiskinan Non-Makanan (GKNM) adalah kebutuhan minimum untuk perumahan, sandang, pendidikan, kesehatan, dan kebutuhan dasar lainnya.
- 20.** Sejak Desember 1998 digunakan standar kemiskinan baru yang merupakan penyempurnaan standar yang lama. Penyempurnaan standar yang ini meliputi perluasan cakupan komoditi yang diperhitungkan dalam kebutuhan dasar. Disamping itu penyempurnaan juga dilakukan dengan mempertimbangkan keterbandingan antar daerah (provinsi serta perkotaan-pedesaan) dan antarwaktu yang disebabkan oleh adanya perbedaan tingkat harga antardaerah yaitu harga di DKI Jakarta. Penyempurnaan standar kemiskinan ini diharapkan dapat mengukur tingkat kemiskinan secara lebih realistis.
- 21. Ukuran Kemiskinan**
- a. **Head Count Index (HCI- P_0)** adalah presentase penduduk
- 19.** *The food poverty line refers to the daily minimum requirement of 2,100 kcal per capita per day. The Non-Food poverty line refers to the minimum requirement for household necessities for clothing ,education ,health, and other basic individual needs.*
- 20.** *A new standard to measure poverty has been adopted since December 1998. This new standard was the revision of the old standard. The revised standard included the extension of the commodity coverage to be accounted in estimating the minimum basic needs. The new standard was also improved in its regional comparability, by using by reference population of the same real income (expenditure)class across regions regions so that it is also comparable over time. the revised poverty standard hopefully was able to measure the incidence of poverty more realistically.*
- 21. Poverty Measures**
- a) **Head Count Index (HCI- P_0)** simply measures the percentage of the population

miskin yang berada dibawah Garis Kemiskinan (GK).

- b. Indeks Kedalaman Kemiskinan (Poverty Gap Index-P1)** merupakan ukuran rata-rata kesenjangan pengeluaran masing-masing penduduk miskin terhadap garis kemiskinan. Semakin tinggi nilai indeks, semakin jauh rata-rata pengeluaran penduduk dari garis kemiskinan.

- c. Indeks Keparahan Kemiskinan (poverty Severity Index-P2)** memberikan gambaran mengenai penyebaran pengeluaran diantara penduduk miskin.

that is counted as poor, often denoted by p_0 .

- b) Poverty Gap Index-P1** Measures the extent to which individuals fall below the poverty line (the poverty Gaps) as a proportion of the poverty line. Higher value of the index shows that the gap between average expenditure of the poor and the poverty line is wider.

- c) Poverty Severity Index-P2** describes inequality among the poor.

4.1 Pendidikan/Education

Tabel 4.1.1 Angka Partisipasi Sekolah (APS) menurut Kelompok Umur dan Jenis Kelamin di Kota Tidore Kepulauan, 2017 dan 2018
Table School Participation Rate by Age Group and Sex in Tidore Kepulauan Municipality, 2017 and 2018

Kelompok Umur/ Age Group	2017	2018		
		Laki-laki/ Male	Perempuan/ Female	L+P/M+F
(1)	(2)	(3)	(4)	(5)
7-12	97.43	97.47	97.87	97.66
13-15	97.23	96.34	100.00	98.09
16-18	84.95	76.73	78.11	77.44

Sumber: BPS Kota Tidore Kepulauan (Survei Sosial Ekonomi Nasional 2018)

Source: BPS-Statistics of Tidore Kepulauan Municipality (National Social Economy Survey 2018)

Tabel 4.1.2 **Angka Partisipasi Murni (APM) menurut Jenjang Pendidikan dan Jenis Kelamin di Kota Tidore Kepulauan, 2017-2018**
Table 4.1.2 **Pure Participation Rate by Level of Education and Sex in Tidore Kepulauan Municipality, 2017-2018**

Jenjang Pendidikan/ <i>Education Level</i>	2017	2018		
		Laki-Laki/ <i>Male</i>	Perempuan/ <i>Female</i>	Laki-laki dan Perempuan/ <i>Male and Female</i>
(1)	(2)	(3)	(4)	(5)
Sekolah Dasar / <i>Elementary School</i>	97.43	94.11	97.87	95.90
Sekolah Menengah Pertama/ <i>Junior High School</i>	76.75	73.52	78.21	75.76
Sekolah Menengah Atas/ <i>Senior High School</i>	76.51	69.38	78.03	73.80

Sumber: BPS Kota Tidore Kepulauan (Survei Sosial Ekonomi Nasional 2018)

Source: BPS-Statistics of Tidore Kepulauan Municipality (National Social Economy Survey 2018)

Tabel 4.1.3 Angka Partisipasi Kasar (APK) menurut Jenjang Pendidikan dan Jenis Kelamin di Kota Tidore Kepulauan, 2017-2018
Table *Rough Participation Rate by Level of Education and Sex in Tidore Kepulauan Municipality, 2017-2018*

Jenjang Pendidikan/ <i>Education Level</i>	2017	2018		Laki-laki dan Perempuan/ <i>Male and Female</i>
		Laki-laki/ <i>Male</i>	Perempuan/ <i>Female</i>	
(1)	(2)	(3)	(4)	(5)
SD/MI/ Elementary School	106.44	107.39	99.32	103.55
SMP/MTs/Junior High School	80.56	87.50	80.95	84.38
SMA/MA/SMK/ Senior High School	106.43	107.09	108.15	107.63

Sumber: BPS Kota Tidore Kepulauan (Survei Sosial Ekonomi Nasional 2018)

Source: BPS-Statistics of Tidore Kepulauan Municipality (National Social Economy Survey 2018)

Tabel 4.1.4 Angka Melek Huruf (AMH) Penduduk Usia 15 Tahun ke Atas menurut Jenis Kelamin di Kota Tidore Kepulauan, 2017-2018
Table *Literacy Rate of People Above 15 Years by Sex in Tidore Kepulauan Municipality, 2017-2018*

Jenis Kelamin/ Sex	2017	2018
(1)	(2)	(3)
Laki-Laki/ Male	99,59	99,12
Perempuan/ Female	97,88	97,35
Jumlah/ Total	98,73	98,24

Sumber: BPS Kota Tidore Kepulauan (Survei Sosial Ekonomi Nasional 2018)

Source: BPS-Statistics of Tidore Kepulauan Municipality (National Social Economy Survey 2018)

Tabel 4.1.5 Jumlah Sekolah, Murid, dan Guru Taman Kanak-Kanak Menurut Status Sekolah di Kota Tidore Kepulauan, 2018
Table *Number of Schools, Pupils, and Teachers of Kindergarten School in Tidore Kepulauan Municipality, 2018*

Kecamatan <i>District</i>	Sekolah <i>Schools</i>		Murid <i>Pupils</i>		Guru <i>Teachers</i>	
	Negeri <i>Public</i>	Swasta <i>Private</i>	Negeri <i>Public</i>	Swasta <i>Private</i>	Negeri <i>Public</i>	Swasta <i>Private</i>
(1)	(2)	(3)	(4)	(5)	(6)	(7)
Tidore Selatan	1	7	100	349	7	30
Tidore Utara	1	10	61	458	4	45
Tidore	1	18	91	814	6	84
Tidore Timur	-	6	-	186	-	21
Oba	1	11	59	428	3	35
Oba Selatan	1	4	31	121	4	13
Oba Utara	1	18	146	730	7	67
Oba Tengah	1	14	49	442	4	39
Tidore Kepulauan	7	88	537	3 528	35	334

Sumber : Dinas Pendidikan Kota Tidore Kepulauan

Source : Education Office of Tidore Kepulauan Municipality

Tabel **4.1.6** **Jumlah Sekolah, Murid, dan Guru Raudatul Athfal (RA)/Bustanul Athfal (BA) di Kota Tidore Kepulauan, 2018**
Table **4.1.6** **Number of Schools, Pupils, and Teachers of Islamic Kindergarten School in Tidore Kepulauan Municipality, 2018**

Kecamatan <i>District</i>	Sekolah <i>School</i>	Murid <i>Pupils</i>			Guru <i>Teachers</i>		
		Lk <i>M</i>	Pr <i>F</i>	Jml <i>Tot</i>	Lk <i>M</i>	Pr <i>F</i>	Jml <i>Tot</i>
(1)	(2)	(3)	(4)	(5)	(6)	(7)	(8)
Tidore Selatan	1	40	47	87	-	9	9
Tidore Utara	3	49	60	109	-	17	17
Tidore	-	-	-	-	-	-	-
Tidore Timur	2	47	25	72	-	10	10
Oba	-	-	-	-	-	-	-
Oba Selatan	-	-	-	-	-	-	-
Oba Utara	-	-	-	-	-	-	-
Oba Tengah	-	-	-	-	-	-	-
Tidore Kepulauan	6	136	132	268	-	36	36

Sumber : Kantor Kementerian Agama Kota Tidore Kepulauan

Source : Ministry of Religious Affair of Tidore Kepulauan Municipality

Tabel 4.1.7 Jumlah Sekolah, Murid, dan Guru Sekolah Dasar (SD) di Kota Tidore Kepulauan, 2018
Table *Number of Schools, Pupils, and Teachers of Primary School in Tidore Kepulauan Municipality, 2018*

Kecamatan <i>District</i>	Sekolah <i>School</i>	Murid <i>Pupils</i>			Guru <i>Teachers</i>		
		Lk <i>M</i>	Pr <i>F</i>	Jml <i>Tot</i>	Lk <i>M</i>	Pr <i>F</i>	Jml <i>Tot</i>
(1)	(2)	(3)	(4)	(5)	(6)	(7)	(8)
Tidore Selatan	10	564	452	1 016	16	93	109
Tidore Utara	15	715	646	1 361	35	149	184
Tidore	15	1 150	1 027	2 177	29	154	183
Tidore Timur	7	336	280	616	13	46	59
Oba	13	783	719	1 502	28	70	98
Oba Selatan	10	493	442	935	27	40	67
Oba Utara	16	1 130	1 006	2 136	37	116	153
Oba Tengah	16	637	602	1 239	25	77	102
Tidore Kepulauan	102	5 808	5 174	10 982	210	745	955

Sumber : Kementerian Pendidikan dan Kebudayaan Republik Indonesia

Source : *Ministry of Education and Culture*

Tabel Jumlah Sekolah, Murid, dan Guru Madrasah *Ibtidaiyah* (MI) di Kota Tidore Kepulauan, Tahun Akademik 2018
Table 4.1.8 *Number of Schools, Pupils, and Teachers of Islamic Primary School in Tidore Kepulauan Municipality, Academic Year 2018*

Kecamatan <i>District</i>	Sekolah <i>School</i>	Murid <i>Pupils</i>			Guru <i>Teachers</i>		
		Lk <i>M</i>	Pr <i>F</i>	Jml <i>Tot</i>	Lk <i>M</i>	Pr <i>F</i>	Jml <i>Tot</i>
(1)	(2)	(3)	(4)	(5)	(6)	(7)	(8)
Tidore Selatan	2	229	184	413	8	27	35
Tidore Utara	5	251	218	469	10	58	68
Tidore	1	39	44	83	2	9	11
Tidore Timur	3	200	183	383	7	34	41
Oba	1	34	17	51	4	6	10
Oba Selatan	-	-	-	-	-	-	-
Oba Utara	1	150	92	242	2	11	13
Oba Tengah	-	-	-	-	-	-	-
Tidore Kepulauan	13	903	738	1 641	33	145	178

Sumber : Kantor Kementerian Agama Kota Tidore Kepulauan

Source : Ministry of Religious Affair of Tidore Kepulauan Municipality

Tabel 4.1.9 Jumlah Sekolah, Murid, dan Guru Sekolah Menengah Pertama (SMP) di Kota Tidore Kepulauan, 2018
Table 4.1.9 Number of Schools, Pupils, and Teachers of Junior High School in Tidore Kepulauan Municipality, 2018

Kecamatan <i>District</i>	Sekolah <i>School</i>	Murid <i>Pupils</i>			Guru <i>Teachers</i>		
		Lk	Pr	Jml	Lk	Pr	Jml
		<i>M</i>	<i>F</i>	<i>Tot</i>	<i>M</i>	<i>F</i>	<i>Tot</i>
(1)	(2)	(3)	(4)	(5)	(6)	(7)	(8)
Tidore Selatan	4	193	206	399	20	35	55
Tidore Utara	5	343	340	683	24	68	92
Tidore	4	607	578	1 185	41	62	103
Tidore Timur	1	88	78	166	6	9	15
Oba	7	361	356	717	20	46	66
Oba Selatan	4	169	134	303	20	13	33
Oba Utara	6	486	494	980	20	57	77
Oba Tengah	6	239	242	481	21	35	56
Tidore Kepulauan	37	2 486	2 428	4 914	172	325	497

Sumber : Kementerian Pendidikan dan Kebudayaan

Source : Ministry of Education and Culture

Tabel Jumlah Sekolah, Murid, dan Guru Madrasah *Tsanawiyah* (MTs) di Kota Tidore Kepulauan, Tahun Akademik 2018
Table 4.1.10 *Number of Schools, Pupils, and Teachers of Islamic Junior High School in Tidore Kepulauan Municipality, Academic Year 2018*

Kecamatan <i>District</i>	Sekolah <i>School</i>	Murid <i>Pupils</i>			Guru <i>Teachers</i>		
		Lk <i>M</i>	Pr <i>F</i>	Jml <i>Tot</i>	Lk <i>M</i>	Pr <i>F</i>	Jml <i>Tot</i>
(1)	(2)	(3)	(4)	(5)	(6)	(7)	(8)
Tidore Selatan	2	165	157	322	10	39	49
Tidore Utara	2	251	255	506	13	41	54
Tidore	1	46	48	83	2	8	10
Tidore Timur	1	113	145	258	6	20	26
Oba	1	24	35	59	4	7	11
Oba Selatan	1	56	73	129	7	5	12
Oba Utara	2	126	110	236	6	17	23
Oba Tengah	3	65	75	140	10	24	34
Tidore Kepulauan	13	846	898	1 744	58	161	219

Sumber : Kantor Kementerian Agama Kota Tidore Kepulauan

Source : Ministry of Religious Affair of Tidore Kepulauan Municipality

Tabel 4.1.11 Jumlah Sekolah, Murid, dan Guru Sekolah Menengah Atas (SMA) di Kota Tidore Kepulauan, 2018
Table *Number of Schools, Pupils, and Teachers of Senior High School in Tidore Kepulauan Municipality, 2018*

Kecamatan <i>District</i>	Sekolah <i>School</i>	Murid <i>Pupils</i>			Guru <i>Teachers</i>		
		Lk	Pr	Jumlah	Lk	Pr	Jumlah
		<i>M</i>	<i>F</i>	<i>Tot</i>	<i>M</i>	<i>F</i>	<i>Tot</i>
(1)	(2)	(3)	(4)	(5)	(6)	(7)	(8)
Tidore Selatan	1	103	110	213	8	16	24
Tidore Utara	3	279	257	536	19	43	62
Tidore	4	472	524	996	28	70	98
Tidore Timur	1	68	76	144	5	15	20
Oba	3	178	191	369	12	31	43
Oba Selatan	2	100	105	205	11	14	25
Oba Utara	7	421	426	847	36	75	111
Oba Tengah	3	169	167	336	8	23	31
Tidore Kepulauan	24	1 790	1 856	3 646	127	287	414

Sumber : Kementerian Pendidikan dan Kebudayaan

Source : Ministry of Education and Culture

Tabel Jumlah Sekolah, Murid, dan Guru Madrasah Aliyah (MA) di Kota Tidore Kepulauan, Tahun Akademik 2018
Table 4.1.12 *Number of Schools, Pupils, and Teachers of Islamic Senior High School in Tidore Kepulauan Municipality, Academic Year 2018*

Kecamatan <i>District</i>	Sekolah <i>School</i>	Murid <i>Pupils</i>			Guru <i>Teachers</i>		
		Lk <i>M</i>	Pr <i>F</i>	Jml <i>Tot</i>	Lk <i>M</i>	Pr <i>F</i>	Jml <i>Tot</i>
(1)	(2)	(3)	(4)	(5)	(6)	(7)	(8)
Tidore Selatan	1	100	148	221	18	24	42
Tidore Utara	2	207	303	452	28	29	57
Tidore	-	-	-	-	-	-	-
Tidore Timur	1	58	74	131	8	17	25
Oba	1	40	42	78	9	7	16
Oba Selatan	1	29	45	94	4	4	8
Oba Utara	2	38	28	92	8	17	25
Oba Tengah	1	20	13	33	3	11	14
Tidore Kepulauan	9	492	653	1 101	78	109	187

Sumber : Kantor Kementerian Agama Kota Tidore Kepulauan

Source : Ministry of Religious Affair of Tidore Kepulauan Municipality

Tabel 4.1.13 Jumlah Sekolah, Murid, dan Guru Sekolah Menengah Kejuruan (SMK) di Kota Tidore Kepulauan, 2018
Table *Number of Schools, Pupils, and Teacher of Vocational Senior High School in Tidore Kepulauan Municipality, 2018*

Kecamatan <i>District</i>	Sekolah <i>School</i>	Murid <i>Pupils</i>			Guru <i>Teachers</i>		
		Lk <i>M</i>	Pr <i>F</i>	Jml <i>Tot</i>	Lk <i>M</i>	Pr <i>F</i>	Jml <i>Tot</i>
(1)	(2)	(3)	(4)	(5)	(6)	(7)	(8)
Tidore Selatan	1	92	28	120	10	18	28
Tidore Utara	-	-	-	-	-	-	-
Tidore	1	302	305	607	27	25	52
Tidore Timur	1	40	42	82	12	12	24
Oba	1	48	46	94	7	9	16
Oba Selatan	-	-	-	-	-	-	-
Oba Utara	2	114	99	213	18	20	38
Oba Tengah	1	42	38	80	8	6	14
Tidore Kepulauan	7	638	558	1 196	82	90	172

Sumber : Kementerian Pendidikan dan Kebudayaan

Source : Ministry of Education and Culture

Tabel
Table

4.1.14

Jumlah Sekolah, Murid, dan Guru Sekolah Dasar (SD) menurut Status dan Kecamatan di Kota Tidore Kepulauan, 2018

Number of Schools, Pupils, and Teachers of Primary School by Status and District in Tidore Kepulauan Municipality, 2018

Kecamatan <i>District</i>	Sekolah <i>School</i>		Murid <i>Student</i>		Guru <i>Teacher</i>	
	Negeri <i>Public</i>	Swasta <i>Private</i>	Negeri <i>Public</i>	Swasta <i>Private</i>	Negeri <i>Public</i>	Swasta <i>Private</i>
	(1)	(2)	(3)	(4)	(5)	(6)
Tidore Selatan	10	-	1 007	-	107	-
Tidore Utara	15	-	1 361	-	184	-
Tidore	13	2	1 868	309	159	24
Tidore Timur	6	-	616	-	59	-
Oba	13	-	1 502	-	98	-
Oba Selatan	10	-	935	-	67	-
Oba Utara	16	-	2 150	-	153	-
Oba Tengah	16	-	1 239	-	102	-
Tidore Kepulauan	99	2	10 680	309	929	24

Sumber : Kementerian Pendidikan dan Kebudayaan

Source : Ministry of Education and Culture

Tabel 4.1.15 Jumlah Sekolah, Murid, dan Guru Sekolah Menengah Pertama (SMP) menurut Status dan Kecamatan di Kota Tidore Kepulauan, 2018
Table *Number of Schools, Pupils, and Teachers of Junior High School by Status and District in Tidore Kepulauan Municipality, 2018*

Kecamatan <i>District</i>	Sekolah <i>School</i>		Murid <i>Student</i>		Guru <i>Teacher</i>	
	Negeri <i>Public</i>	Swasta <i>Private</i>	Negeri <i>Public</i>	Swasta <i>Private</i>	Negeri <i>Public</i>	Swasta <i>Private</i>
(1)	(2)	(3)	(4)	(5)	(6)	(7)
Tidore Selatan	3	1	314	82	39	12
Tidore Utara	4	1	649	34	78	14
Tidore	2	2	858	327	71	32
Tidore Timur	1	-	166	-	15	-
Oba	6	1	667	50	59	7
Oba Selatan	3	1	228	75	24	9
Oba Utara	4	2	810	155	64	14
Oba Tengah	5	1	345	136	44	12
Tidore Kepulauan	28	9	4 037	859	394	100

Sumber : Kementerian Pendidikan dan Kebudayaan

Source : Ministry of Education and Culture

Tabel
Table 4.1.16

Jumlah Sekolah, Murid, dan Guru Sekolah Menengah Atas (SMA) menurut Status dan Kecamatan di Kota Tidore Kepulauan, 2018

Number of Schools, Pupils, and Teachers of Senior High School by Status and District in Tidore Kepulauan Municipality, 2018

Kecamatan <i>District</i>	Sekolah <i>School</i>		Murid <i>Student</i>		Guru <i>Teacher</i>	
	Negeri <i>Public</i>	Swasta <i>Private</i>	Negeri <i>Public</i>	Swasta <i>Private</i>	Negeri <i>Public</i>	Swasta <i>Private</i>
(1)	(2)	(3)	(4)	(5)	(6)	(7)
Tidore Selatan	1	-	216	-	24	-
Tidore Utara	2	1	418	118	44	18
Tidore	2	2	915	81	73	25
Tidore Timur	1	-	144	-	20	-
Oba	2	1	299	70	31	12
Oba Selatan	2	-	205	-	25	-
Oba Utara	4	3	729	129	75	34
Oba Tengah	1	2	77	259	6	25
Tidore Kepulauan	15	9	3 003	657	298	114

Sumber : Kementerian Pendidikan dan Kebudayaan

Source : Ministry of Education and Culture

Tabel 4.1.17 **Jumlah Sekolah, Murid, dan Guru Sekolah Menengah Kejuruan (SMK) menurut Status dan Kecamatan di Kota Tidore Kepulauan, 2018**
Table 4.1.17 **Number of Schools, Pupils, and Teachers of Vocational High School by Status and District in Tidore Kepulauan Municipality, 2018**

Kecamatan <i>District</i>	Sekolah <i>School</i>		Murid <i>Student</i>		Guru <i>Teacher</i>	
	Negeri <i>Public</i>	Swasta <i>Private</i>	Negeri <i>Public</i>	Swasta <i>Private</i>	Negeri <i>Public</i>	Swasta <i>Private</i>
	(1)	(2)	(3)	(4)	(5)	(6)
Tidore Selatan	1	-	118	-	29	-
Tidore Utara	-	-	-	-	-	-
Tidore	1	-	607	-	52	-
Tidore Timur	1	-	82	-	24	-
Oba	1	-	94	-	16	-
Oba Selatan	-	-	-	-	-	-
Oba Utara	1	1	159	61	20	18
Oba Tengah	1	-	80	-	14	-
Tidore Kepulauan	6	1	1 140	61	155	18

Sumber : Kementerian Pendidikan dan Kebudayaan

Source : Ministry of Education and Culture

Tabel 4.1.18 **Jumlah Sekolah, Murid, dan Guru pada Sekolah Luar Biasa (SLB) Menurut Kecamatan di Kota Tidore Kepulauan, 2018**
Table 4.1.18 **Number of Schools, Pupils, and Teachers of Special Education School by Status and District in Tidore Kepulauan Municipality, 2018**

Kecamatan <i>District</i>	Sekolah <i>School</i>	Murid <i>Pupils</i>		Guru <i>Teachers</i>	
		Laki-laki <i>Male</i>	Perempuan <i>Female</i>	Laki-laki <i>Male</i>	Perempuan <i>Female</i>
(1)	(2)	(4)	(5)	(6)	(7)
Tidore Selatan	-	-	-	-	-
Tidore Utara	-	-	-	-	-
Tidore	-	-	-	-	-
Tidore Timur	1	28	25	8	17
Oba	-	-	-	-	-
Oba Selatan	-	-	-	-	-
Oba Utara	1	48	33	2	17
Oba Tengah	-	-	-	-	-
Tidore Kepulauan	2	76	58	10	34

Sumber : Kementerian Pendidikan dan Kebudayaan Republik Indonesia

Source : Ministry of Education and Culture

Tabel 4.1.19 Jumlah Peserta Didik Penerima Program Indonesia Pintar (PIP) Menurut Jenjang Pendidikan dan Kecamatan di Kota Tidore Kepulauan Tahun 2018
Table *Number of PIP Receiver by Education Level, School Status, and District in Tidore Kepulauan Municipality, 2018*

Kecamatan <i>District</i>	Sekolah Dasar <i>Elementary School</i>		Sekolah Menengah Pertama <i>Junior High School</i>	
	Negeri <i>Public</i>	Swasta <i>Private</i>	Negeri <i>Public</i>	Swasta <i>Private</i>
(1)	(2)	(3)	(4)	(5)
Tidore Selatan	267	-	84	12
Tidore Utara	374	-	126	2
Tidore	328	6	109	28
Tidore Timur	157	-	44	-
Oba	256	-	66	7
Oba Selatan	251	-	61	25
Oba Utara	374	-	120	28
Oba Tengah	357	-	65	26
Tidore Kepulauan	2 364	6	675	128

Sumber : Dinas Pendidikan Kota Tidore Kepulauan
: Kantor Kementerian Agama Kota Tidore Kepulauan
Source : *Education Office of Tidore Kepulauan Municipality*

Lanjutan Tabel 4.1.19/ *Continued Table 4.1.19*

Kecamatan District	Madrasah Ibtidaiyah Islamic Elementary School	Madrasah Tsanawiyah Islamic Junior High School	Madrasah Aliyah Islamic Senior High School
(1)	(6)	(7)	(8)
Tidore Selatan	60	35	28
Tidore Utara	31	67	40
Tidore	-	22	-
Tidore Timur	24	38	42
Oba	-	-	13
Oba Selatan	-	-	-
Oba Utara	-	22	-
Oba Tengah	-	-	-
Tidore Kepulauan	115	184	123

Tabel 4.1.20 Jumlah Perguruan Tinggi, Mahasiswa, dan Dosen menurut Status dan Kecamatan di Kota Tidore Kepulauan, 2018
Table *Number of Universities, Pupils, and Lecturer by Status and District in Tidore Kepulauan Municipality, 2018*

Kecamatan <i>District</i>	Perguruan Tinggi <i>University</i>		Mahasiswa <i>Student</i>		Dosen <i>Lecturer</i>	
	Negeri <i>Public</i>	Swasta <i>Private</i>	Negeri <i>Public</i>	Swasta <i>Private</i>	Negeri <i>Public</i>	Swasta <i>Private</i>
	(1)	(2)	(3)	(4)	(5)	(6)
Tidore Selatan	-	1	-	89	-	41
Tidore Utara	-	-	-	-	-	-
Tidore	-	2	-	486	-	101
Tidore Timur	-	-	-	-	-	-
Oba	-	-	-	-	-	-
Oba Selatan	-	-	-	-	-	-
Oba Utara	-	1	-	107	-	64
Oba Tengah	-	-	-	-	-	-
Tidore Kepulauan	-	4	-	682	-	206

Sumber : Akbid Gatra Buana Gurabati, STMIK Tidore Mandiri, Universitas Nuku, Universitas Bumi Hijrah

Source : Akbid Gatra Buana Gurabati, STMIK Tidore Mandiri, Nuku University, Bumi Hijrah University

Tabel 4.1.21 **Jumlah Mahasiswa, Dosen, dan Lulusan pada AKBID Gatra Buana Tahun 2015-2018**
Table *Number of Students, Lecturer, and Graduate Student at AKBID Gatra Buana, 2015-2018*

Tahun Year	Mahasiswa Students	Dosen Lecturer	Lulusan Graduate Students
(1)	(2)	(3)	(4)
2018	89	41	41
2017	118	34	66
2016	157	54	83
2015	232	31	81

Sumber : Akbid Gatra Buana

Source : *Gatra Buana Midwifery Academy*

Tabel 4.1.22 **Jumlah Mahasiswa, Dosen, dan Lulusan pada STMIK Tidore Mandiri Tahun 2015-2018**
Table 4.1.22 **Number of Students, Lecturer, and Graduate Student at STMIK Tidore Mandiri, 2015-2018**

Tahun Year	Mahasiswa Students		Dosen Lecturer		Lulusan Graduate Students	
	Laki-laki Male	Perempuan Female	Laki-laki Male	Perempuan Female	Laki-laki Male	Perempuan Female
(1)	(2)	(3)	(4)	(5)	(6)	(7)
2018	162	178	21	28	55	40
2017	215	247	21	27	23	21
2016	197	220	17	25	43	40
2015	173	194	17	25	33	37

Sumber : STIMIK Tidore Mandiri

Source : STIMIK Tidore Mandiri

Tabel 4.1.23 Jumlah Mahasiswa, Dosen, dan Lulusan pada Universitas Nuku Tahun 2015-2018
Table *Number of Students, Lecturer, and Graduate Student at Nuku University, 2015-2018*

Tahun Year	Mahasiswa Students		Dosen Lecturer		Lulusan Graduate Students	
	Laki-laki Male	Perempuan Female	Laki-laki Male	Perempuan Female	Laki-laki Male	Perempuan Female
(1)	(2)	(3)	(4)	(5)	(6)	(7)
2018	73	73	35	17	11	10
2017	66	51	40	15	23	24
2016	71	35	31	21	33	34
2015	53	35	42	14	55	52

Sumber : Universitas Nuku

Source : Nuku University

Tabel 4.1.24 **Jumlah Mahasiswa, Dosen, dan Lulusan pada Universitas Bumi Hijrah Tahun 2015-2018**
Table *Number of Students, Lecturer, and Graduate Student at Bumi Hijrah University, 2015-2018*

Tahun Year	Mahasiswa Students		Dosen Lecturer		Lulusan Graduate Students	
	Laki-laki Male	Perempuan Female	Laki-laki Male	Perempuan Female	Laki-laki Male	Perempuan Female
(1)	(2)	(3)	(4)	(5)	(6)	(7)
2018	52	55	45	19	-	-
2017	33	36	44	18	36	47
2016	28	39	44	18	49	57
2015	44	53	42	17	-	-

Sumber : Universitas Bumi Hijrah

Source : Bumi Hijrah University

4.2 Kesehatan/Health

Tabel 4.2.1 **Jumlah Fasilitas Kesehatan di Kota Tidore Kepulauan, 2012-2018**
Table 4.2.1 **Number of Health Facilities in Tidore Kepulauan Municipality, 2012-2018**

Tahun Year	Rumah Sakit Hospital	Puskesmas Public Health Center	Posyandu Health Service Post	Pustu Community Health Sub- center	Polindes Village Clinic
(1)	(2)	(3)	(4)	(5)	(6)
2018	2	10	149	29	54
2017	2	10	149	30	55
2016	1	10	139	28	57
2015	1	10	...	28	54
2014	1	10	149	28	51
2013	1	10	...	28	42
2012	1	9	...	28	40

Sumber : Dinas Kesehatan Kota Tidore Kepulauan
 Source : Health Service of Tidore Kepulauan Municipality

Tabel 4.2.2 Jumlah Fasilitas Kesehatan menurut Kecamatan di Kota Tidore Kepulauan, 2018
Table *Number of Health Facilities by District in Tidore Kepulauan Municipality, 2018*

Kecamatan <i>District</i>	Rumah Sakit <i>Hospital</i>	Puskesmas <i>Public Health Center</i>	Pustu <i>Community Health Sub-center</i>
(1)	(2)	(3)	(4)
Tidore Selatan	-	1	3
Tidore Utara	-	2	5
Tidore	1	1	2
Tidore Timur	-	1	3
Oba	-	2	4
Oba Selatan	-	1	3
Oba Utara	1	1	5
Oba Tengah	-	1	4
Tidore Kepulauan	2	10	29

Sumber : Dinas Kesehatan Kota Tidore Kepulauan

Source : Health Service of Tidore Kepulauan Municipality

Lanjutan Tabel 4.2.2/Continued Table 4.2.2

Kecamatan District	Polindes Village Clinic	Posyandu Health Service Post
(1)	(5)	(6)
Tidore Selatan	5	13
Tidore Utara	13	24
Tidore	5	20
Tidore Timur	4	14
Oba	10	27
Oba Selatan	6	12
Oba Utara	5	19
Oba Tengah	6	20
Tidore Kepulauan	54	149

Sumber : Dinas Kesehatan Kota Tidore Kepulauan

Source : Health Service of Tidore Kepulauan Municipality

Tabel 4.2.3 Jumlah Tenaga Kesehatan Menurut Kecamatan di Kota Tidore Kepulauan, 2018
Table *Number of Health Personnels by District in Tidore Kepulauan Municipality, 2018*

Kecamatan <i>District</i>	Dokter <i>Doctor</i>	Dokter Gigi <i>Dentist</i>	Perawat <i>Nurse</i>	Bidan <i>Midwife</i>
(1)	(2)	(3)	(4)	(5)
Tidore Selatan	2	-	10	8
Tidore Utara	5	1	16	21
Tidore	23	3	205	77
Tidore Timur	2	-	6	7
Oba	3	-	9	12
Oba Selatan	1	-	6	14
Oba Utara ^{*)}	2	-	9	14
Oba Tengah	2	1	6	17
Tidore Kepulauan	40	5	267	170

Sumber : Dinas Kesehatan Kota Tidore Kepulauan; RSD Kota Tidore Kepulauan

Source : *Health Service of Tidore Kepulauan Municipality; Hospital of Tidore Kepulauan Municipality*

*) : Jumlah tenaga kesehatan Kec.Oba Utara belum termasuk tenaga kesehatan dari RSU Sofifi dan RSJ Sofifi

*) : *the number of health personnels in Oba Utara District doesn't cover RSU Sofifi's health personnels.*

Lanjutan Tabel 4.2.3/Continued Table 4.2.3

Kecamatan <i>District</i>	Ahli Gizi <i>Nutritio -nist</i>	Ahli Farmasi <i>Pharmaceu -tist</i>	Ahli Sanitasi <i>Sanitation Expert</i>	Kesehatan Masyarakat <i>Public Health</i>	Analisis Kesehatan <i>Health Analyst</i>
(1)	(2)	(3)	(4)	(5)	(6)
Tidore Selatan	3	3	1	3	1
Tidore Utara	4	4	2	6	3
Tidore	12	24	1	65	30
Tidore Timur	2	1	1	4	2
Oba	1	1	1	4	2
Oba Selatan	2	1	1	3	2
Oba Utara*)	2	3	2	2	1
Oba Tengah	2	1	-	2	-
Tidore Kepulauan	28	38	9	89	41

Sumber : Dinas Kesehatan Kota Tidore Kepulauan; RSD Kota Tidore Kepulauan

Source : *Health Service of Tidore Kepulauan Municipality; Hospital of Tidore Kepulauan Municipality*

*) : Jumlah tenaga kesehatan Kec.Oba Utara belum termasuk tenaga kesehatan dari RSU Sofifi dan RSJ Sofifi

*) : *the number of health personnels in Oba Utara District doesn't cover RSU Sofifi and RSJ Sofifi's health personnels.*

Tabel 4.2.4 **Jumlah Kelahiran menurut Penolong Persalinan di Kota Tidore Kepulauan, 2012-2018**
Table *Number of Birth by Birth Attendant in Tidore Kepulauan Municipality, 2012-2018*

Tahun <i>Year</i>	Tenaga Kesehatan¹⁾ <i>Medical</i>	Non Tenaga Kesehatan²⁾ <i>Nonmedical</i>
(1)	(2)	(3)
2012	1 776	67
2013	1 764	117
2014	1 803	226
2015	1 781	84
2016	1 828	84
2017	1 828	36
2018	1 850	13

Catatan/Note:

- 1) : Terdiri dari dokter dan bidan/*Consists of Doctor and Midwife*
 2) : Dukun/*Shaman*
 Sumber : Dinas Kesehatan Kota Tidore Kepulauan
 Source : *Health Service of Tidore Kepulauan Municipality*

Jumlah Peserta BPJS Kesehatan Menurut Jenis Kepesertaan dan Kecamatan di Kota Tidore Kepulauan, 2018

Tabel 4.2.5
Table *Number of Public Health Insurance Member by Type and District in Tidore Kepulauan Municipality, 2018*

Kecamatan <i>District</i>	PBI APBN <i>State Budget</i>	PBI APBD <i>Regional Budget</i>
(1)	(2)	(3)
Tidore Selatan	5 103	1 694
Tidore Utara	5 391	1 770
Tidore	4 003	1 827
Tidore Timur	2 264	1 168
Oba	3 978	2 159
Oba Selatan	3 432	1 204
Oba Utara	5 957	1 493
Oba Tengah	3 338	1 162
Tidore Kepulauan	33 466	12 477

Lanjutan Tabel 4.2.5/Continued Table 4.2.5

Kecamatan <i>District</i>	Non PBI PPU PN	Non PBI PPU BU	Non PBI PBPU	Non PBI BP
(1)	(4)	(5)	(6)	(7)
Tidore Selatan	2 874	315	1 724	328
Tidore Utara	2 663	716	1 379	284
Tidore	7 754	773	2 060	1 098
Tidore Timur	1 236	281	838	109
Oba	1 103	231	370	73
Oba Selatan	173	33	66	9
Oba Utara	1 956	674	1 098	94
Oba Tengah	484	198	412	26
Tidore Kepulauan	18 243	3 221	7 947	2 021

Sumber : BPJS Kesehatan Kota Ternate

Source : Health Social Insurance Administration Organization of Ternate Municipality

Tabel
Table 4.2.6 **Jumlah Kasus 10 Penyakit Terbanyak di Kota Tidore Kepulauan, 2018**
Top 10 Disease Cases in Tidore Kepulauan Municipality, 2018

	Jenis Penyakit Disease (1)	Jumlah Kasus Number of Cases (2)
1	ISPA	14 850
2	Hypertensi	5 944
3	Dyspepsia	4 117
4	Myalgia	3 359
5	Obs. Febris	3 150
6	Pharingitis	3 066
7	<i>Common Cold</i>	2 843
8	Penyakit Kulit Alergi	1 517
9	Diabetes Militus	1 796
10	Rhematoid Atritis	1 086

Sumber : Dinas Kesehatan Kota Tidore Kepulauan; RSD Kota Tidore Kepulauan

Source : Health Service of Tidore Kepulauan Municipality; Hospital of Tidore Kepulauan Municipality

Tabel 4.2.7 Jumlah Kasus HIV/AIDS, IMS, DBD, dan Diare Menurut Kecamatan di Kota Tidore Kepulauan, 2018
Table *Number of HIV/AIDS, Dengue Fever, and Diarrhea Cases by District in Tidore Kepulauan Municipality, 2018*

Kecamatan <i>District</i>	HIV/AIDS	IMS	DBD <i>Dengue Fever</i>	Diare <i>Diarrhea</i>
(1)	(2)	(3)	(4)	(5)
Tidore Selatan	NA	-	4	250
Tidore Utara	NA	-	6	364
Tidore	NA	-	15	299
Tidore Timur	NA	-	11	173
Oba	NA	-	1	266
Oba Selatan	NA	-	-	130
Oba Utara	NA	-	4	163
Oba Tengah	NA	-	-	202
Tidore Kepulauan	4	-	41	1 847

Sumber : Dinas Kesehatan Kota Tidore Kepulauan; RSD Kota Tidore Kepulauan

Source : *Health Service of Tidore Kepulauan Municipality; Hospital of Tidore Kepulauan Municipality*

Tabel
Table

4.2.8

Jumlah Bayi Lahir, Bayi Berat Badan Lahir Rendah (BBLR),
BBLR Dirujuk, dan Bergizi Buruk di Kota Tidore
Kepulauan, 2012 - 2018

*Number of Infant Birth, Low Weight Birth, and Bad
Nutrient in Tidore Kepulauan Municipality, 2012 - 2018*

Tahun Year	Bayi Lahir Infant Birth	BBLR		Gizi Buruk Bad Nutrient
		Jumlah	Dirujuk	
(1)	(2)	(3)	(4)	(5)
2012	1 846	9	-	10
2013	1 805	22	-	12
2014	1 849	37	-	8
2015	1 819	32	-	15
2016	1 841	70	-	12
2017	1 862	75	-	17
2018	1 863	9	-	...

Sumber : Dinas Kesehatan Kota Tidore Kepulauan
Source : *Health Service of Tidore Kepulauan Municipality*

Tabel 4.2.9 **Jumlah Ibu Hamil, Melakukan Kunjungan K1, Melakukan Kunjungan K4, KEK, dan Mendapat Tablet Zat Besi (Fe) di Kota Tidore Kepulauan, 2012-2018**
Table *Number of Pregnancy, K1 Visit, K4 Visit, KEK, and Get Fe in Tidore Kepulauan Municipality, 2012-2018*

Tahun <i>Year</i>	Jumlah Ibu Hamil <i>Pregnancy Women</i>	Melakukan Kunjungan K1 <i>K1 Visit</i>	Melakukan Kunjungan K4 <i>K4 Visit</i>	Kurang Energi Kronis (KEK)	Mendapat Zat Besi (Fe) <i>Get Fe</i>
(1)	(2)	(3)	(4)	(5)	(6)
2012	2 243	2 196	1 893	29	1 893
2013	2 264	2 183	1 947	39	1 947
2014	2 283	2 120	1 913	57	1 913
2015	2 383	2 242	1 871	90	1 871
2016	2 337	2 070	1 803	185	1 803
2017	2 444	2 177	1 825	171	1 825
2018	...	2 174	1 855	6	174 690

Sumber : Dinas Kesehatan Kota Tidore Kepulauan
 Source : Health Service of Tidore Kepulauan Municipality

Tabel 4.2.10 **Jumlah Kematian Bayi di Kota Tidore Kepulauan, 2012 - 2018**
Table *Number of Infant Deaths in Tidore Kepulauan Municipality, 2012 - 2018*

Tahun Year	Jumlah Kematian Bayi Number of Infant Deaths	Angka Kelahiran Hidup Live birth rate	Rasio Kelahiran Birth Ratio
(1)	(2)	(3)	(4)
2012	35	1 783	20/1000 KH
2013	40	1 804	22/1000 KH
2014	33	1 848	18/1000 KH
2015	39	1 819	21/1000 KH
2016	29	1 841	16/1000 KH
2017	40	1 862	21/1000 KH
2018	7	1 863	3/1000 KH

Sumber : Dinas Kesehatan Kota Tidore Kepulauan
 Source : Health Service of Tidore Kepulauan Municipality

Tabel
Table 4.2.11 Jumlah Klinik Keluarga Berencana (PKB) dan Pos Pelayanan Keluarga Berencana Desa (PPKBD) Menurut Kecamatan di Kota Tidore Kepulauan, 2018
Number of Family Planning Clinics (PKB) and Village Family Planning Services (PPKBD) by District in Tidore Kepulauan Municipality, 2018

Kecamatan <i>District</i>	KKB Pemerintah <i>Public Family Planning Clinic</i>	KKB Swasta <i>Private Family Planning Clinic</i>	PPKBD <i>Village Family Planning Service</i>
(1)	(2)	(3)	(4)
Tidore Selatan	2	1	5
Tidore Utara	2	1	14
Tidore	2	1	13
Tidore Timur	1	1	7
Oba	2	4	13
Oba Selatan	1	-	7
Oba Utara	1	1	13
Oba Tengah	1	-	14
Tidore Kepulauan	12	9	89

Sumber : Dinas Pengendalian Penduduk dan KB, Pemberdayaan Perempuan dan Perlindungan Anak Kota Tidore Kepulauan
 Source : Department of Population Control and Family Planning, Women Empowerment and Child Protection of Tidore Kepulauan Municipality

Tabel Jumlah Pasangan Usia Subur dan Peserta KB Aktif menurut Kecamatan di Kota Tidore Kepulauan, 2018
Table 4.2.12 *Number of Fertile Age Couple and Family Planning Active Member by District in Tidore Kepulauan Municipality, 2018*

Kecamatan <i>District</i>	Jumlah PUS <i>Number of Fertile Age Couple</i>	Peserta KB Aktif <i>Family Planning Active Member</i>
(1)	(2)	(3)
Tidore Selatan	2 467	1 673
Tidore Utara	2 742	2 465
Tidore	3 488	2 067
Tidore Timur	1 547	987
Oba	2 169	1 531
Oba Selatan	1 024	737
Oba Utara	3 296	2 380
Oba Tengah	1 916	1 038
Tidore Kepulauan	18 676	12 878

Sumber : Dinas Kesehatan Kota Tidore Kepulauan

Source : Health Service of Tidore Kepulauan Municipality

Jumlah Remaja Usia 15 – 24 Tahun yang Mendapatkan Penyuluhan Tentang Kesehatan Reproduksi (Kespro), HIV/AIDS, dan Keluarga Berencana Menurut Kecamatan di Kota Tidore Kepulauan, 2018

Tabel 4.2.13
Table *Number of People 15 – 24 Years of Age who Get Counseling about Reproduction Health, HIV/AIDS, and Family Planning by District in Tidore Kepulauan Municipality, 2018*

Kecamatan <i>District</i>	Penyuluhan Kespro <i>Reproduction Health</i>	Penyuluhan HIV/AIDS <i>HIV/AIDS Counseling</i>	Penyuluhan KB <i>Family Planning</i>
(1)	(1)	(2)	(3)
Tidore Selatan	84	72	244
Tidore Utara	228	224	2 689
Tidore	4	-	1 023
Tidore Timur	-	-	164
Oba	68	40	759
Oba Selatan	3	3	351
Oba Utara	7	-	-
Oba Tengah	-	-	868
Tidore Kepulauan	394	339	6 098

Sumber : Dinas Kesehatan Kota Tidore Kepulauan

Source : Health Service of Tidore Kepulauan Municipality

4.3 Agama/Religion

Tabel 4.3.1 **Persentase Jumlah Penduduk menurut Kecamatan dan Agama yang Dianut di Kota Tidore Kepulauan, 2018**
Table 4.3.1 **Percentage of Population by District and Religion in Tidore Kepulauan Municipality, 2018**

Kecamatan <i>District</i>	Islam <i>Islam</i>	Protestan <i>Protestant</i>	Katolik <i>Catholic</i>	Hindu <i>Hindu</i>	Budha <i>Budhist</i>	Lainnya <i>Others</i>
(1)	(2)	(3)	(4)	(5)	(6)	(7)
Tidore Selatan	100.00	-	-	-	-	-
Tidore Utara	100.00	-	-	-	-	-
Tidore	99.93	0.04	0.03	-	-	-
Tidore Timur	100.00	-	-	-	-	-
Oba	87.89	12.11	-	-	-	-
Oba Selatan	92.62	7.38	-	-	-	-
Oba Utara	83.54	16.20	0.26	-	-	-
Oba Tengah	81.45	18.08	0.47	-	-	-
Tidore Kepulauan	93.75	6.16	0.09	-	-	-

Sumber : Kantor Kementrian Agama Kota Tidore Kepulauan
 Source : Ministry of Religious Affair of Tidore Kepulauan Municipality

Tabel 4.3.2 Jumlah Tempat Peribadatan menurut Kecamatan di Kota Tidore Kepulauan, 2018
Table 4.3.2 *Number of Worship Facilities by District in Tidore Kepulauan Municipality, 2018*

Kecamatan <i>District</i>	Masjid <i>Mosque</i>	Mushola <i>Small Mosque</i>	Gereja Protestan <i>Protestant Church</i>	Gereja Katolik <i>Catholic Church</i>	Pura <i>Pura</i>	Vihara <i>Vihara</i>
(1)	(2)	(3)	(4)	(5)	(6)	(7)
Tidore Selatan	14	24	-	-	-	-
Tidore Utara	29	38	-	-	-	-
Tidore	23	33	-	-	-	-
Tidore Timur	15	12	-	-	-	-
Oba	20	2	11	-	-	-
Oba Selatan	9	1	5	-	-	-
Oba Utara	23	23	11	-	-	-
Oba Tengah	18	4	11	-	-	-
Tidore Kepulauan	151	137	38	-	-	-

Sumber : Kantor Kementerian Agama Kota Tidore Kepulauan

Source : *Ministry of Religious Affair of Tidore Kepulauan Municipality*

Tabel 4.3.3 **Jumlah Jiwa yang Berzakat dan Menerima Zakat Fitrah menurut Kecamatan di Kota Tidore Kepulauan, 2018**
Table *Number of Person Who Paid Zakat Fitrah and Recipient by District in Tidore Kepulauan Municipality, 2018*

Kecamatan <i>District</i>	Jumlah yang Berzakat <i>The Number Who Have Religious Obligatory</i>	Jumlah yang Menerima <i>Recipient</i>	Jenis Zakat Fitrah <i>Type Of Religious Obligatory</i>	
			Beras <i>Rice (kg)</i>	Uang <i>Money (Rp. 000)</i>
(1)	(2)	(3)	(4)	(5)
Tidore Selatan	13 209	1 349	-	387 420
Tidore Utara	10 190	910	10	259 130
Tidore	1 080	123	-	36 593
Tidore Timur	5 242	678	35	155 115
Oba	390	87	-	11 700
Oba Selatan	2 545	169	-	84 426
Oba Utara	14 145	1 195	245.5	424 350
Oba Tengah	6 394	498	-	211 002
Tidore Kepulauan	53 195	5 009	290.5	1 569 736

Sumber : Kantor Kementerian Agama Kota Tidore Kepulauan

Source : Ministry of Religious Affair of Tidore Kepulauan Municipality

Tabel 4.3.4 Jumlah Surat Nikah yang Dikeluarkan menurut Kecamatan di Kota Tidore Kepulauan, 2014-2018
Table *Number of Marriage Certificate Recorded by District in Tidore Kepulauan Municipality, 2014-2018*

Kecamatan <i>District</i>	2014	2015	2016	2017	2018
(1)	(2)	(3)	(4)	(5)	(6)
Tidore Selatan	119	98	91	115	105
Tidore Utara	115	138	94	104	102
Tidore	379	143	170	152	128
Tidore Timur	-	73	114	110	97
Oba	92	304	129	79	78
Oba Selatan	-	-	-	-	-
Oba Utara	306	262	320	189	126
Oba Tengah	-	-	-	24	54
Tidore Kepulauan	1 011	1 018	918	773	690

Sumber : Kantor Kementerian Agama Kota Tidore Kepulauan
 Source : Ministry of Religious Affair of Tidore Kepulauan Municipality

Tabel 4.3.5 **Jumlah Perkara Pengadilan Agama Soasio menurut Jenis Perkara, 2018**
Table 4.3.5 **Number of Received and Cleared Cases in Religious Court of Soasio by Kind of Cases, 2018**

Jenis Perkara <i>Kind of Cases</i>	Jumlah Perkara <i>Number of Cases</i>			Dicabut
	Sisa Tahun Lalu	Diterima Tahun Ini	Jumlah	
(1)	(2)	(3)	(4)	(5)
Izin Poligami	-	-	-	-
Pembatalan Perkawinan	-	-	-	-
Cerai Talak	3	74	77	3
Cerai Gugat	2	125	127	8
Harta Bersama	1	-	1	1
Pengesahan Nikah	-	175	175	1
Izin Kawin	-	-	-	-
Dispensasi Kawin	-	1	1	-
Wali Adhol / Wali Halem	-	1	1	-
Kewarisan	-	-	-	-
Penolakan Perkawinan oleh PPN	-	-	-	-
Hibah	-	-	-	-
Pengangkatan Anak	-	-	-	-
Penetapan Ahli Waris	-	5	5	2
Perwalian	3	3	1	-

Sumber : Kantor Pengadilan Agama Soa Sio

Source : Religious Courts Office Soa Sio

Lanjutan Tabel 4.3.5/*Continued Table 4.3.5*

Jenis Perkara <i>Kind of Cases</i>	Jumlah Perkara <i>Number of Cases</i>				Dicoret Dari Daftar
	Dikalbulkan	Ditolak	Tidak Diterima	Digugurkan	
(1)	(6)	(7)	(8)	(9)	(10)
Izin Poligami	-	-	-	-	-
Pembatalan Perkawinan	-	-	-	-	-
Cerai Talak	58	3	4	5	-
Cerai Gugat	107	3	1	2	-
Harta Bersama	-	-	-	-	-
Pengesahan Nikah	162	2	1	8	-
Izin Kawin	-	-	-	-	-
Dispensasi Kawin	1	-	-	-	-
Wali Adhol / Wali Halem	-	-	-	-	1
Kewarisan	-	-	-	-	-
Penolakan Perkawinan oleh PPN	-	-	-	-	-
Hibah	-	-	-	-	-
Pengangkatan Anak	-	-	-	-	-
Penetapan Ahli Waris	3	-	-	-	-
Perwalian	2	-	-	-	-

Sumber : Kantor Pengadilan Agama Soa Sio

Source : *Religious Courts Office Soa Sio*

4.4 Hukum dan Keamanan/*Law and Security*

Tabel Table	4.4.1	Jumlah Perkara Bidang Tindak Pidana Umum dan Pidana Khusus di Wilayah Kejaksaan Negeri Kota Tidore Kepulauan, 2018
		<i>Number of Public Criminal Cases and Peculiar Criminal Cases in Public Prosecutor of Tidore Kepulauan Municipality, 2018</i>

Jumlah Perkara <i>Number of cases</i>	Jenis Perkara <i>Kind of cases</i>	
	Tindak Pidana Umum <i>Public Criminal Cases</i>	Tindak Pidana Khusus <i>Peculiar Criminal Cases</i>
	(1)	(2)
Pra Penuntutan /Penyidikan	91	-
Penuntutan	88	1
Eksekusi	87	2

Sumber : Kejaksaan Negeri Soasio
 Source : *Public Judiciary of Soasio*

Tabel 4.4.2 Jumlah Perkara yang Diterima dan Diselesaikan menurut Bulan di Kota Tidore Kepulauan, 2018
Number of Received and Finished Cases by Month in Tidore Kepulauan Municipality, 2018

Bulan Month	Perkara Pidana <i>Criminal Cases</i>		Perkara Perdata <i>Civil Case</i>		Jumlah <i>Total</i>	
	Diterima	Diselesaikan (Putus)	Diterima	Diselesaikan (Putus)	Diterima	Diselesaikan (Putus)
(1)	(2)	(3)	(4)	(5)	(6)	(7)
Januari	401	404	3	2	404	406
Februari	289	290	2	2	291	292
Maret	72	64	5	6	77	70
April	193	202	4	3	197	205
Mei	786	791	2	3	788	794
Juni	28	25	1	1	29	26
Juli	362	353	6	6	368	359
Agustus	384	391	5	6	389	397
September	316	309	9	5	325	314
Oktober	453	468	6	5	459	473
November	633	626	4	2	637	628
Desember	1004	1011	8	6	1010	1017
Jumlah	4921	4934	55	47	4976	4981

Sumber : Pengadilan Negeri Soasio

Source : Public Court of Soasio

Tabel 4.4.3 Jumlah Narapidana menurut Bulan dan Jenis Kelamin di Kota Tidore Kepulauan, 2018
Table *Number of Prisoner by Month and Sex in Tidore Kepulauan Municipality, 2018*

Bulan <i>Month</i>	Laki-laki <i>Male</i>	Perempuan <i>Female</i>	Jumlah <i>Total</i>
(1)	(2)	(3)	(4)
Januari/ <i>January</i>	90	5	104
Februari/ <i>February</i>	103	4	107
Maret/ <i>March</i>	108	5	113
April/ <i>April</i>	95	1	96
Mei/ <i>May</i>	93	1	94
Juni/ <i>June</i>	101	1	102
Juli/ <i>July</i>	108	1	109
Agustus/ <i>August</i>	106	1	107
September/ <i>September</i>	110	2	112
Oktober/ <i>October</i>	119	3	122
November/ <i>November</i>	131	4	135
Desember/ <i>December</i>	105	5	110

Sumber : Rumah Tahanan Negara Kelas IIB Soasio
 Source : *Public Prisoner Camp Class IIB of Tidore Kepulauan Municipality*

Tabel 4.4.4 Jumlah Kantor Polisi/Pos Polisi di Kota Tidore Kepulauan 2016 - 2018
Table *Number of Police Office/Police Station in Tidore Kepulauan Municipality, 2016-2018*

Tipe Kantor <i>Office Type</i>	Tahun <i>Year</i>		
	2016	2017	2018
(1)	(2)	(3)	(4)
Polres / Polresta	1	1	1
Polsek / Polsekta	5	5	5
Pos Polisi	2	2	2

Sumber : Polres Kota Tidore Kepulauan
 Source : *Police Office of Tidore Kepulauan*

Tabel 4.4.5 **Jumlah Kecelakaan dan Korban Lalu Lintas di Kota Tidore Kepulauan, 2011-2018**
Table *Number of Traffic Accident and Victim in Tidore Kepulauan Municipality, 2011-2018*

Tahun Year	Jumlah Kecelakaan Total Accident	Korban/Victim (orang)		
		Meninggal Dead	Luka Berat Seriously Injured	Luka Ringan Lightly Injured
(1)	(2)	(3)	(4)	(5)
2011	63	12	17	44
2012	28	12	9	17
2013	30	14	10	39
2014	36	13	7	24
2015	26	13	5	27
2016	22	13	13	22
2017	25	12	8	14
2018	35	17	7	17

Sumber : Polres Kota Tidore Kepulauan

Source : Police Office of Tidore Kepulauan

Tabel 4.4.6 **Jumlah Kecelakaan Lalu Lintas serta Kerugian Material Menurut Bulan di Tidore Kepulauan 2018**
Table 4.4.6 **Number of Traffic Accidents, Victims, and Material Loss by Month in Tidore Kepulauan, 2018**

Bulan <i>Month</i>	Jenis Kejadian		Akibat			Rugi Material (Rp 000)
	Kecelakaan Lalu Lintas Tabrakan	Kecelakaan Lalu Lintas Tunggal	Luka Ringan	Luka Berat	Meninggal	
(1)	(2)	(3)	(4)	(5)	(6)	(7)
Januari	2	2	4	2	1	31 000
Februari	1	1	1	-	-	9 000
Maret	3	1	1	-	3	16 500
April	1	0	1	1	-	3 000
Mei	3	1	3	1	1	10 500
Juni	2	1	-	-	2	61 500
Juli	1	1	2	-	-	54 000
Agustus	2	-	1	0	1	11 000
September	2	1	0	0	3	21 000
Oktober	1	1	2	-	2	18 000
November	2	-	2	1	1	9 000
Desember	4	2	-	2	3	42 000
Total	24	11	17	7	17	286 500

Sumber : Polres Kota Tidore Kepulauan
 Source : Police Office of Tidore Kepulauan

Tabel 4.4.7 Jumlah Kejahatan Perjenis Kota Tidore Kepulauan, 2016 - 2018
Table 4.4.7 *Number of Criminal Cases by Criminal Type in Tidore Kepulauan Municipality, 2016-2018*

Jenis Kejahatan/ <i>Criminal Types</i>	Tahun/ <i>Year</i>		
	2016	2017	2018
(1)	(2)	(3)	(4)
Pembunuhan	1	1	-
Penganiayaan Berat	16	-	1
Penganiayaan Ringan	-	-	11
Kekerasan Dalam Rumah Tangga	9	3	4
Perkosaan	3	-	-
Pencabulan	1	1	-
Penculikan	-	-	-
Pencurian Dengan Kekerasan	-	-	-
Pencurian Biasa	1	-	5
Pencurian Kendaraan Bermotor	-	-	-
Pencurian Dengan Pemberatan	2	3	-
Pengrusakan/Penghancuran Barang	-	2	1
Pembakaran Dengan Sengaja	-	1	-
Narkotika dan Psikotropika	3	2	7
Penipuan / Perbuatan Curang	1	3	-
Penggelapan	2	1	1
Korupsi	-	2	-
Kejahatan Terhadap Ketertiban Umum	-	-	-

Sumber : Polres Kota Tidore Kepulauan
 Source : Police Office of Tidore Kepulauan

Tabel 4.4.8 Jumlah Korban Kejahatan Menurut Jenis Kejahatan dan Jenis Kelamin, 2018
Table 4.4.8 Number of Criminal Victims by Criminal Type in Tidore Kepulauan Municipality, 2018

Jenis Kejahatan <i>Criminal Types</i>	2018	
	Laki-Laki <i>Male</i>	Perempuan <i>Female</i>
(1)	(2)	(3)
Pembunuhan	-	-
Penganiayaan Berat	1	-
Penganiayaan Ringan	6	5
Kekerasan Dalam Rumah Tangga	-	-
Perkosaan	-	-
Pencabulan	-	-
Penculikan	-	-
Pencurian Dengan Kekerasan	-	-
Pencurian Biasa	3	1
Pencurian Kendaraan Bermotor	-	-

Sumber : Polres Kota Tidore Kepulauan

Source : Police Office of Tidore Kepulauan

Tabel Jumlah Surat Izin Mengemudi yang Dikeluarkan Menurut Bulan di Kota Tidore Kepulauan, 2018
Table 4.4.9 *Number of Issued Driving Licenses by Month in Tidore Kepulauan Municipality, 2018*

Bulan/ Month	SIM A	SIM B1	SIM B2	SIM C	SIM D
(1)	(2)	(3)	(4)	(5)	(6)
Januari/ January	36	3	1	125	-
Februari/ February	34	5	2	85	-
Maret/ March	59	3	-	137	-
April/ April	48	4	1	140	-
Mei/ May	67	6	-	151	-
Juni/ June	34	1	1	97	-
Juli/ July	45	5	1	153	-
Agustus/ August	65	2	1	186	-
September/ September	55	11	1	156	-
Oktober/ October	107	5	2	268	-
November/ November	112	12	1	331	-
Desember/ December	42	1	-	169	-

Sumber : Unit Lalu Lintas Polsek Tidore

Source : Traffic Unit of Sector Police Office

Tabel Jumlah Surat Izin Mengemudi yang Diperpanjang Menurut Bulan di Kota Tidore Kepulauan, 2018
Table 4.4.10 *Number of Updated Driving Licenses by Month in Tidore Kepulauan Municipality, 2018*

Bulan/ Month	SIM A	SIM B1	SIM B2	SIM C	SIM D
(1)	(2)	(3)	(4)	(5)	(6)
Januari/ January	6	-	1	50	-
Februari/ February	11	1	-	54	-
Maret/ March	7	2	-	76	-
April/ April	9	-	-	78	-
Mei/ May	2	2	-	74	-
Juni/ June	11	1	-	46	-
Juli/ July	5	-	1	83	-
Agustus/ August	8	-	-	75	-
September/ September	8	-	-	65	-
Oktober/ October	13	1	-	71	-
November/ November	11	4	-	69	-
Desember/ December	9	-	-	46	-

Sumber : Unit Lalu Lintas Polsek Tidore

Source : Traffic Unit of Sector Police Office

4.5 Kemiskinan/Poverty

Tabel 4.5.1 Jumlah Keluarga Menurut Kecamatan dan Klasifikasi Keluarga di Kota Tidore Kepulauan, 2018
Number of Household by District in Tidore Kepulauan Municipality, 2018

Kecamatan <i>District</i>	Pra Sejahtera	Keluarga Sejahtera		Jumlah <i>Total</i>
		I	II	
(1)	(2)	(3)	(4)	(5)
Tidore Selatan	130	1 264	543	1 937
Tidore Utara	244	1 590	631	2 465
Tidore	162	3 298	1 121	4 581
Tidore Timur	98	1 025	639	1 762
Oba	300	1 492	778	2 570
Oba Selatan	...	502	268	...
Oba Utara	629	1 851	622	3 102
Oba Tengah	216	1 214	537	1 967
Tidore Kepulauan	1 779	12 236	5 139	19 154

Sumber : Badan Keluarga Berencana dan Pemberdayaan Perempuan Kota Tidore Kepulauan

Source : *Family Planning and Female Empowering Board of Tidore Kepulauan Municipality*

Tabel 4.5.2 **Garis Kemiskinan dan Penduduk Miskin di Kota Tidore Kepulauan, 2011-2018**
Table *Poverty Line and Poor People Number in Tidore Kepulauan Municipality, 2011-2018*

Tahun Year	Garis Kemiskinan Poverty Line (rupiah/rupiahs)	Penduduk Miskin Poor People	
		Jumlah Total (000 jiwa/people)	Persentase Percentage
(1)	(2)	(3)	(4)
2018	404 721	5.95	5.95
2017	387 307	5.39	5.45
2016	368 796	4.96	5.07
2015	340 910	5.21	5,38
2014	325 399	5.49	5,71
2013	314 328	5.50	5,77
2012	295 722	5.60	6,05
2011	278 302	6.80	7,34

Sumber : BPS Kota Tidore Kepulauan

Source : BPS Statistics of Tidore Kepulauan Municipality

Tabel 4.5.3 **Indeks Kedalaman dan Keparahan Kemiskinan di Kota Tidore Kepulauan, 2011-2018**
Table *Poverty Gap and Poverty Severity Index in Tidore Kepulauan Municipality, 2011-2018*

Tahun Year	Indeks Kedalaman Kemiskinan <i>Poverty Gap Index</i>	Indeks Keparahan Kemiskinan <i>Poverty Severity Index</i>
(1)	(2)	(3)
2018	0.82	0.14
2017	0.40	0.04
2016	0.26	0.02
2015	0.59	0.12
2014	0.55	0.09
2013	0.54	0.08
2012	0.66	0.13
2011	0.75	0.20

Sumber : BPS Kota Tidore Kepulauan

Source : BPS Statistics of Tidore Kepulauan Municipality

4.6 Lainnya/Others

Tabel 4.6.1 Jumlah Sertifikat Tanah yang Dikeluarkan menurut Hak Atas Tanah di Kota Tidore Kepulauan, 2015- 2018
Table *Number of Land Certificate by Rights of Land in Tidore Kepulauan Municipality, 2015 - 2018*

Hak Atas Tanah <i>Rights of Land</i>	2015	2016	2017	2018
(1)	(2)	(3)	(4)	(5)
Hak Milik/ <i>Propietary</i>	2 770	3 312	2 273	535
Hak Guna Bangunan/ <i>Building Rights</i>	3	6	7	3
Hak Guna Usaha/ <i>Cultivation Rights</i>	-	-	-	-
Hak Pakai/ <i>Usage Rights</i>	69	322	70	8
Jumlah/ Total	2 842	3 640	2 350	546

Sumber : Badan Pertanahan Nasional Kota Tidore Kepulauan
 Source : *National Land Board of Tidore Kepulauan Municipality*

Tabel 4.6.2 Jumlah Sertifikat Tanah yang Dikeluarkan menurut Kecamatan di Kota Tidore Kepulauan, 2018
Table *Number of Land Certificate by District in Tidore Kepulauan Municipality, 2018*

Kecamatan <i>District</i>	Hak Milik <i>Propietary</i>	Hak Guna Bangunan <i>Buliding Rights</i>	Hak Guna Usaha <i>Cultivation Rights</i>	Hak Pakai <i>Usage Rights</i>
(1)	(2)	(3)	(4)	(5)
Tidore Selatan	25	-	-	-
Tidore Utara	69	3	-	-
Tidore	64	-	-	-
Tidore Timur	19	-	-	2
Oba	1	-	-	3
Oba Selatan	-	-	-	-
Oba Utara	356	-	-	-
Oba Tengah	1	-	-	3
Jumlah	535	3	-	8

Sumber : Badan Pertanahan Nasional Kota Tidore Kepulauan
 Source : *National Land Board of Tidore Kepulauan Municipality*

Tabel 4.6.3 Jumlah Penerima Program Keluarga Harapan Kota Tidore Kepulauan Tahun 2018
Table *Number of PKH Receiver in Tidore Kepulauan Municipality 2018*

Kecamatan District	Jumlah Desa/Kelurahan Number of villages	Jumlah Keluarga Penerima Manfaat Number of Family	Nominal Amount
(1)	(2)	(3)	(4)
Tidore Selatan	8	204	102 000 000
Tidore Utara	12	432	216 000 000
Tidore	13	384	192 000 000
Tidore Timur	7	215	107 500 000
Oba	9	397	198 500 000
Oba Selatan	7	396	198 000 000
Oba Utara	13	584	292 000 000
Oba Tengah	14	387	193 500 000
Tidore Kepulauan	83	2 999	1 499 500 000

Sumber : Dinas Sosial Kota Tidore Kepulauan

Source : Social Service of Tidore Kepulauan Municipality

Tabel 4.6.4 **Jumlah Timbulan Sampah Kota Tidore Kepulauan Tahun 2018**
Table *Number of Littering in Tidore Kepulauan Municipality, 2018*

Kecamatan <i>District</i>	Jumlah Timbulan Sampah Harian	Jumlah Timbulan Sampah Tahunan
(1)	(2)	(3)
Tidore Selatan	6.02	2 197
Tidore Utara	7.05	2 573
Tidore	9.48	3 460
Tidore Timur	3.69	1 346
Oba	5.09	1 859
Oba Selatan	2.55	930
Oba Utara	6.85	2 501
Oba Tengah	3.84	1 403
Tidore Kepulauan	44.57	16 269

Sumber : Dinas Lingkungan Hidup Kota Tidore Kepulauan

Source : *Environment Office of Tidore Kepulauan Municipality*

Tabel 4.6.5 **Daftar Pemilih Pada Pemilihan Gubernur dan Wakil Gubernur Provinsi Maluku Utara Tahun 2018**
Table 4.6.5 **Number of Voters in Maluku Utara Governor Election 2018**

Kecamatan District	Jumlah PPS Number of committee	Jumlah TPS	Pemilih Laki-laki Male Voters	Pemilih Perempuan Female Voters
(1)	(2)	(3)	(4)	(5)
Tidore Selatan	8	27	4 853	5 024
Tidore Utara	14	37	5 641	5 680
Tidore	13	40	6 032	6 328
Tidore Timur	7	16	2 176	2 735
Oba	13	26	3 908	3 775
Oba Selatan	7	15	1 947	1 849
Oba Utara	13	27	5 340	5 293
Oba Tengah	14	21	2 975	2 876
Tidore Kepulauan	89	209	33 412	33 560

Sumber : Komisi Pemilihan Umum Kota Tidore Kepulauan

Source : General Election Commission of Tidore Kepulauan Municipality

Tabel 4.6.6 **Jumlah Ruang Terbuka Hijau Kota Tidore Kepulauan Tahun 2018**
Table 4.6.6 **Number of Green Open Spaces in Tidore Kepulauan Municipality, 2018**

Kecamatan <i>District</i>	Jumlah Ruang Terbuka Hijau <i>Number of Green Open Spaces</i>	Luas Lahan (Ha) <i>Land Area</i>
(1)	(2)	(3)
Tidore Selatan	5	8.40
Tidore Utara	13	20.71
Tidore	19	6.50
Tidore Timur	6	2.18
Oba	-	-
Oba Selatan	-	-
Oba Utara	-	-
Oba Tengah	-	-
Tidore Kepulauan	43	37.79

Sumber : Dinas Lingkungan Hidup Kota Tidore Kepulauan

Source : Environment Office of Tidore Kepulauan Municipality

Pertanian 5

Agriculture



4.842
quintals

Pisang

*Number of Banana
Production*



1.378
quintals

Tomat

*Number of Tomato
Production*



9.555
tons

Kelapa

*Number of Coconut
Production*



119.443

Ayam Buras

Number of Chicken



429.995
kilograms

Telur Ayam

Number of Egg Production

1. **Produksi Padi** mencakup padi di sawah dan padi di ladang. Data produksi padi dan palawija yang disajikan adalah dalam kualitas: gabah kering giling (padi), pipilan kering (jagung), biji kering (kedelai dan kacang tanah), dan umbi basah (ubi kayu dan ubi jalar).
 2. **Tanaman buah-buahan dan sayuran semusim**
 - a. **Tanaman sayuran semusim** adalah tanaman sumber vitamin, garam mineral, dan lain-lain yang dikonsumsi dari bagian tanaman yang berupa daun, bunga, buah dan umbinya, yang berumur kurang dari satu tahun.
 - b. **Tanaman buah-buahan semusim** adalah tanaman sumber vitamin, garam mineral dan lain-lain yang dikonsumsi dari bagian tanaman yang berupa buah, berumur kurang dari satu tahun, tidak berbentuk pohon/rumpun tetapi menjalar dan berbatang lunak.
1. *The production of paddy covers the production of wetland paddy and dryland paddy. Crops production datas are presented in dried milled grain (rice), dry loose maize (maize), dry shells crops (soybeans and peanuts), and fresh roots (cassava and sweet potatoes).*
 2. **Seasonal vegetables and fruits plants**
 - a) *Seasonal vegetables plants are the sources of vitamin, mineral, etc. The leafs, flowers, fruits, and roots can be consumed. These plants live less than one year.*
 - b) *Seasonal fruits plants are the sources of vitamin, mineral, etc. These plants live less than one year. These plants spread on the planted area.*

- 3. Tanaman buah dan sayuran tahunan**
- a. Tanaman buah tahunan** adalah tanaman sumber vitamin, garam mineral dan lain-lain yang dikonsumsi dari bagian tanaman yang berupa buah dan berumur lebih dari satu tahun.
- b. Tanaman sayuran tahunan** adalah tanaman sumber vitamin, garam mineral dan lain-lain yang dikonsumsi dari bagian tanaman yang berupa daun atau buah yang berumur lebih dari satu tahun.
- 4. Luas panen** adalah luas tanaman sayuran, buah, biofarmaka, dan tanaman hias yang diambil hasilnya/dipanen pada periode pelaporan.
- 5. Luas panen untuk tanaman sayuran** : luas tanaman yang dipanen sekaligus /habis /dibongkar dan luas tanaman yang dipanen berkali-kali (lebih dari satu kali)/ belum habis.
- 6. Produksi** adalah hasil menurut bentuk produk dari setiap tanaman sayuran, buah-buahan, biofarmaka dan tanaman hias yang diambil berdasarkan luas yang
- 3. Annual fruits and vegetable plants**
- a) Annual fruits plants** are the sources of vitamin, mineral, etc. These plants live less than one year.
- b) Annual vegetable plants** are the sources of vitamin, mineral, etc. These plants are more than one year. The leaf and the fruit can be consumed.
- 4. Harvested area** is area which vegetable, fruits, medicinal, and ornamental plant of crop harvested during the period of the report.
- 5. Harvested area of vegetable:** area of entirely plant harvested/demolished and and plant harvested several times/undemolished.
- 6. Production** is the standart production quantity form of vegetable, fruit, medicinal and ornamental plant blased on

dipanen pada bulan/triwulan laporan.

7. Bentuk produksi perkebunan adalah karet kering (karet), daun kering (teh dan tembakau), biji kering (kopi dan coklat), kulit kering (kayu manis dan kina), serat kering (rami), bunga kering (cengkih), refined sugar (tebu dari perkebunan besar), gula mangkok (tebu dari perkebunan rakyat, ekivalen kopra (kopra), biji dan bunga (pala) serta minyak daun (sereh).

harvested area reported monthly/quarterly.

7. *Production of ePublics crops are dry rubber (rubber); dry leaves (tea and tobacco); dry beans (coffee and cocoa); dry bark (cassia-verra and cinchona); dry fibre (rossela); dry flower/buds (cloves); refined sugar (sugar cane from ePublic); cup sugar (sugar cane from smallholders); copra(copra); seeds and buds (nutmeg); and leaf oil (citronella).*

5.1 Tanaman Pangan dan Palawija/Crops

Tabel 5.1.1 **Produksi Tanaman Pangan di Kota Tidore Kepulauan Tahun 2018**

Table **Crops Production in Tidore Kepulauan Municipality 2018**

Tanaman Pangan Crops	Produksi (Ton) Production
(1)	(2)
Padi/ <i>Rice</i>	18
Jagung/ <i>Corn</i>	41
Ubi Kayu/ <i>Cassava</i>	...
Kacang Tanah/ <i>Peanuts</i>	...
Kedelai/ <i>Soy Bean</i>	...
Kacang Hijau/ <i>Green Bean</i>	...

Sumber : BPS Kota Tidore Kepulauan

Source : *BPS-Statistics of Tidore Kepulauan Municipality*

5.2 Holtikultura/Horticulture

Tabel 5.2.1 Luas Tanam, Luas Panen, dan Produksi Tanaman Bawang Merah di Kota Tidore Kepulauan Tahun 2018
Planted, Harvested Area, and Production of Red Onion in Tidore Kepulauan Municipality, 2018

Kecamatan <i>District</i>	Luas Panen <i>Harvested Area</i> (ha)	Produksi <i>Production</i> (kuintal)	Luas Penanaman Baru <i>Planted Area</i> (ha)
(1)	(2)	(3)	(4)
Tidore Selatan	-	-	3
Tidore Utara	-	-	9
Tidore	4	17	4
Tidore Timur	2	8	1
Oba	20	106	28
Oba Selatan	1	2	5
Oba Utara	3	7	6
Oba Tengah	2	7	4
Tidore Kepulauan	32	147	60

Sumber : Dinas Pertanian Kota Tidore Kepulauan

Source : Agriculture Office of Tidore Kepulauan Municipality

Tabel 5.2.2 Luas Tanam, Luas Panen, dan Produksi Tanaman Bawang Daun di Kota Tidore Kepulauan Tahun 2018
Table *Planted, Harvested Area, and Production of Leak in Tidore Kepulauan Municipality, 2018*

Kecamatan <i>District</i>	Luas Panen <i>Harvested Area</i> (ha)	Produksi <i>Production</i> (kuintal)	Luas Penanaman Baru <i>Planted Area</i> (ha)
(1)	(2)	(3)	(4)
Tidore Selatan	-	-	-
Tidore Utara	-	-	-
Tidore	3	9	4
Tidore Timur	-	-	-
Oba	-	-	-
Oba Selatan	-	-	-
Oba Utara	1	3	-
Oba Tengah	-	-	-
Tidore Kepulauan	4	12	4

Sumber : Dinas Pertanian Kota Tidore Kepulauan

Source : Agriculture Office of Tidore Kepulauan Municipality

Tabel 5.2.3 Luas Tanam, Luas Panen, dan Produksi Tanaman Bayam di Kota Tidore Kepulauan Tahun 2018
Table 5.2.3 Planted, Harvested Area, and Production of Spinach in Tidore Kepulauan Municipality, 2018

Kecamatan <i>District</i>	Luas Panen <i>Harvested Area</i> (ha)	Produksi <i>Production</i> (kuintal)	Luas Penanaman Baru <i>Planted Area</i> (ha)
(1)	(2)	(3)	(4)
Tidore Selatan	7	14	6
Tidore Utara	1	3	13
Tidore	6	14	9
Tidore Timur	4	10	5
Oba	2	9	3
Oba Selatan	2	7	3
Oba Utara	6	18	7
Oba Tengah	6	16	7
Tidore Kepulauan	34	91	53

Sumber : Dinas Pertanian Kota Tidore Kepulauan

Source : Agriculture Office of Tidore Kepulauan Municipality

Tabel 5.2.4 **Luas Tanam, Luas Panen dan Produksi Tanaman Cabai Besar di Kota Tidore Kepulauan Tahun 2018**
Table 5.2.4 **Planted, Harvested Area, and Production of Red Pepper in Tidore Kepulauan Municipality, 2018**

Kecamatan District	Luas Panen Harvested Area (ha)	Produksi Production (kuintal)	Luas Penanaman Baru Planted Area (ha)
(1)	(2)	(3)	(4)
Tidore Selatan	16	64	14
Tidore Utara	12	174	17
Tidore	6	17	12
Tidore Timur	4	20	8
Oba	14	132	16
Oba Selatan	8	44	9
Oba Utara	7	40	9
Oba Tengah	5	30	8
Tidore Kepulauan	72	521	93

Sumber : Dinas Pertanian Kota Tidore Kepulauan

Source : Agriculture Office of Tidore Kepulauan Municipality

Tabel 5.2.5 Luas Tanam, Luas Panen, dan Produksi Tanaman Cabai Rawit di Kota Tidore Kepulauan Tahun 2018
Table 5.2.5 *Planted, Harvested Area, and Production of Chili in Tidore Kepulauan Municipality, 2018*

Kecamatan <i>District</i>	Luas Panen <i>Harvested Area</i> (ha)	Produksi <i>Production</i> (kuintal)	Luas Penanaman Baru <i>Planted Area</i> (ha)
(1)	(2)	(3)	(4)
Tidore Selatan	18	54	17
Tidore Utara	6	72	15
Tidore	10	40	13
Tidore Timur	3	16	12
Oba	17	120	18
Oba Selatan	7	45	9
Oba Utara	9	78	14
Oba Tengah	8	106	12
Tidore Kepulauan	78	531	110

Sumber : Dinas Pertanian Kota Tidore Kepulauan

Source : *Agriculture Office of Tidore Kepulauan Municipality*

Tabel 5.2.6 Luas Tanam, Luas Panen, dan Produksi Tanaman Kacang Panjang di Kota Tidore Kepulauan Tahun 2018
Table 5.2.6 *Planted, Harvested Area, and Production of Long Bean in Tidore Kepulauan Municipality, 2018*

Kecamatan <i>District</i>	Luas Panen <i>Harvested Area</i> (ha)	Produksi <i>Production</i> (kuintal)	Luas Penanaman Baru <i>Planted Area</i> (ha)
(1)	(2)	(3)	(4)
Tidore Selatan	1	11	1
Tidore Utara	-	-	6
Tidore	4	8	4
Tidore Timur	-	-	-
Oba	2	6	3
Oba Selatan	-	-	-
Oba Utara	-	-	1
Oba Tengah	-	-	1
Tidore Kepulauan	7	25	16

Sumber : Dinas Pertanian Kota Tidore Kepulauan

Source : Agriculture Office of Tidore Kepulauan Municipality

Tabel 5.2.7 Luas Tanam, Luas Panen, dan Produksi Tanaman Kangkung di Kota Tidore Kepulauan Tahun 2018
Table 5.2.7 *Planted, Harvested Area, and Production of Water Spinach in Tidore Kepulauan Municipality, 2018*

Kecamatan <i>District</i>	Luas Panen <i>Harvested Area</i> (ha)	Produksi <i>Production</i> (kuintal)	Luas Penanaman Baru <i>Planted Area</i> (ha)
(1)	(2)	(3)	(4)
Tidore Selatan	7	21	7
Tidore Utara	1	3	13
Tidore	12	48	9
Tidore Timur	5	23	5
Oba	4	13	5
Oba Selatan	2	7	3
Oba Utara	6	18	8
Oba Tengah	6	12	7
Tidore Kepulauan	43	145	57

Sumber : Dinas Pertanian Kota Tidore Kepulauan

Source : *Agriculture Office of Tidore Kepulauan Municipality*

Tabel 5.2.8 **Luas Tanam, Luas Panen, dan Produksi Tanaman Ketimun di Kota Tidore Kepulauan Tahun 2018**
Table 5.2.8 **Planted, Harvested Area, and Production of Cucumber in Tidore Kepulauan Municipality, 2018**

Kecamatan <i>District</i>	Luas Panen <i>Harvested Area</i> (ha)	Produksi <i>Production</i> (kuintal)	Luas Penanaman Baru <i>Planted Area</i> (ha)
(1)	(2)	(3)	(4)
Tidore Selatan	5	6	4
Tidore Utara	1	3	11
Tidore	2	4	7
Tidore Timur	0	-	-
Oba	1	5	2
Oba Selatan	0	-	-
Oba Utara	0	-	-
Oba Tengah	0	-	-
Tidore Kepulauan	9	18	24

Sumber : Dinas Pertanian Kota Tidore Kepulauan

Source : Agriculture Office of Tidore Kepulauan Municipality

Tabel 5.2.9 **Luas Tanam, Luas Panen, dan Produksi Tanaman Labu Siam di Kota Tidore Kepulauan Tahun 2018**
Table 5.2.9 **Planted, Harvested Area, and Production of Chayote in Tidore Kepulauan Municipality, 2018**

Kecamatan <i>District</i>	Luas Panen <i>Harvested Area</i> (ha)	Produksi <i>Production</i> (kuintal)	Luas Penanaman Baru <i>Planted Area</i> (ha)
(1)	(2)	(3)	(4)
Tidore Selatan	-	-	-
Tidore Utara	-	-	-
Tidore	-	-	4
Tidore Timur	-	-	-
Oba	-	-	-
Oba Selatan	-	-	-
Oba Utara	-	-	-
Oba Tengah	-	-	-
Tidore Kepulauan	-	-	4

Sumber : Dinas Pertanian Kota Tidore Kepulauan

Source : Agriculture Office of Tidore Kepulauan Municipality

Tabel 5.2.10 **Luas Tanam, Luas Panen, dan Produksi Tanaman Petsai / Sawi di Kota Tidore Kepulauan Tahun 2018**
Table 5.2.10 **Planted, Harvested Area, and Production of Mustard in Tidore Kepulauan Municipality, 2018**

Kecamatan <i>District</i>	Luas Panen <i>Harvested Area</i> (ha)	Produksi <i>Production</i> (kuintal)	Luas Penanaman Baru <i>Planted Area</i> (ha)
(1)	(2)	(3)	(4)
Tidore Selatan	2	5	4
Tidore Utara	-	-	7
Tidore	2	2	4
Tidore Timur	2	15	4
Oba	-	-	-
Oba Selatan	-	-	-
Oba Utara	-	-	-
Oba Tengah	-	-	-
Tidore Kepulauan	6	22	19

Sumber : Dinas Pertanian Kota Tidore Kepulauan

Source : Agriculture Office of Tidore Kepulauan Municipality

Tabel 5.2.11 **Luas Tanam, Luas Panen, dan Produksi Tanaman Semangka di Kota Tidore Kepulauan Tahun 2018**
Table 5.2.11 **Planted, Harvested Area, and Production of Watermelon in Tidore Kepulauan Municipality, 2018**

Kecamatan <i>District</i>	Luas Panen <i>Harvested Area</i> (ha)	Produksi <i>Production</i> (kuintal)	Luas Penanaman Baru <i>Planted Area</i> (ha)
(1)	(2)	(3)	(4)
Tidore Selatan	-	-	-
Tidore Utara	-	-	-
Tidore	-	-	-
Tidore Timur	-	-	-
Oba	-	-	-
Oba Selatan	-	-	10
Oba Utara	-	-	1
Oba Tengah	-	-	2
Tidore Kepulauan	-	-	13

Sumber : Dinas Pertanian Kota Tidore Kepulauan

Source : Agriculture Office of Tidore Kepulauan Municipality

Tabel 5.2.12 **Luas Tanam, Luas Panen, dan Produksi Tanaman Terung di Kota Tidore Kepulauan Tahun 2018**
Table 5.2.12 **Planted, Harvested Area, and Production of Eggplant in Tidore Kepulauan Municipality, 2018**

Kecamatan <i>District</i>	Luas Panen <i>Harvested Area</i> (ha)	Produksi <i>Production</i> (kuintal)	Luas Penanaman Baru <i>Planted Area</i> (ha)
(1)	(2)	(3)	(4)
Tidore Selatan	8	28	6
Tidore Utara	-	-	10
Tidore	3	6	3
Tidore Timur	-	-	1
Oba	-	-	-
Oba Selatan	1	5	6
Oba Utara	2	2	2
Oba Tengah	-	-	-
Tidore Kepulauan	14	41	28

Sumber : Dinas Pertanian Kota Tidore Kepulauan

Source : Agriculture Office of Tidore Kepulauan Municipality

Tabel 5.2.13 **Luas Tanam, Luas Panen, dan Produksi Tanaman Tomat di Kota Tidore Kepulauan Tahun 2018**
Table 5.2.13 **Planted, Harvested Area, and Production of Tomato in Tidore Kepulauan Municipality, 2018**

Kecamatan <i>District</i>	Luas Panen <i>Harvested Area</i> (ha)	Produksi <i>Production</i> (kuintal)	Luas Penanaman Baru <i>Planted Area</i> (ha)
(1)	(2)	(3)	(4)
Tidore Selatan	19	403	19
Tidore Utara	13	310	20
Tidore	13	62	27
Tidore Timur	7	95	6
Oba	7	101	8
Oba Selatan	7	100	9
Oba Utara	5	95	8
Oba Tengah	14	212	14
Tidore Kepulauan	85	1 378	111

Sumber : Dinas Pertanian Kota Tidore Kepulauan

Source : Agriculture Office of Tidore Kepulauan Municipality

**Tabel
Table**

5.2.14

**Jumlah Tanaman dan Produksi Tanaman Alpukat di Kota
Tidore Kepulauan Tahun 2018*****Number of Plants and Production of Avocado in Tidore
Kepulauan Municipality, 2018***

Kecamatan District	Tanaman yang Menghasilkan (Pohon/ Rumpun) Productive Plants	Produksi (Kuintal) Production
(1)	(2)	(3)
Tidore Selatan	-	-
Tidore Utara	46	106
Tidore	60	32
Tidore Timur	20	20
Oba	87	129
Oba Selatan	15	22
Oba Utara	106	141
Oba Tengah	20	16
Tidore Kepulauan	354	466

Sumber : Dinas Pertanian Kota Tidore Kepulauan

Source : Agriculture Office of Tidore Kepulauan Municipality

Lanjutan Tabel 5.2.14/*Continued Table 5.2.14*

Kecamatan <i>District</i>	Jumlah Tanaman Akhir Tahun (Pohon/Rumpun) <i>Number of Plants</i>	Produktivitas (Kuintal/Pohon) <i>Productivity</i>
(1)	(4)	(5)
Tidore Selatan	-	-
Tidore Utara	93	2.30
Tidore	58	0.53
Tidore Timur	25	1.00
Oba	131	1.48
Oba Selatan	23	1.47
Oba Utara	106	1.33
Oba Tengah	42	0.80
Tidore Kepulauan	478	1.32

Sumber : Dinas Pertanian Kota Tidore Kepulauan

Source : *Agriculture Office of Tidore Kepulauan Municipality*

Tabel 5.2.15 **Jumlah Tanaman dan Produksi Tanaman Belimbing di Kota Tidore Kepulauan Tahun, 2018**
Table 5.2.15 **Number of Plants and Production of Star Fruit in Tidore Kepulauan Municipality, 2018**

Kecamatan District	Tanaman yang Menghasilkan (Pohon/ Rumpun) Productive Plants	Produksi (Kuintal) Production
(1)	(2)	(3)
Tidore Selatan	-	-
Tidore Utara	20	72
Tidore	-	-
Tidore Timur	12	23
Oba	20	58
Oba Selatan	10	15
Oba Utara	-	-
Oba Tengah	39	59
Tidore Kepulauan	101	227

Sumber : Dinas Pertanian Kota Tidore Kepulauan

Source : Agriculture Office of Tidore Kepulauan Municipality

Lanjutan Tabel 5.2.15/Continued Table 5.2.15

Kecamatan <i>District</i>	Jumlah Tanaman Akhir Tahun (Pohon/Rumpun) <i>Number of Plants</i>	Produktivitas (Kuintal/Pohon) <i>Productivity</i>
(1)	(4)	(5)
Tidore Selatan	-	-
Tidore Utara	39	3.60
Tidore	-	-
Tidore Timur	26	1.92
Oba	56	2.90
Oba Selatan	38	1.50
Oba Utara	-	-
Oba Tengah	62	1.51
Tidore Kepulauan	221	2.25

Sumber : Dinas Pertanian Kota Tidore Kepulauan

Source : Agriculture Office of Tidore Kepulauan Municipality

Tabel
Table 5.2.16 **Jumlah Tanaman dan Produksi Tanaman Duku/Langsar/Kokosan di Kota Tidore Kepulauan Tahun 2018**
Number of Plants and Production of Duku/Langsar/Kokosan in Tidore Kepulauan Municipality, 2018

Kecamatan <i>District</i>	Tanaman yang Menghasilkan (Pohon/ Rumpun) <i>Productive Plants</i>	Produksi (Kuintal) <i>Production</i>
(1)	(2)	(3)
Tidore Selatan	-	-
Tidore Utara	26	113
Tidore	-	-
Tidore Timur	10	13
Oba	730	424
Oba Selatan	47	127
Oba Utara	155	270
Oba Tengah	38	94
Tidore Kepulauan	1 006	1 041

Sumber : Dinas Pertanian Kota Tidore Kepulauan

Source : Agriculture Office of Tidore Kepulauan Municipality

Lanjutan Tabel 5.2.16/Continued Table 5.2.16

Kecamatan <i>District</i>	Jumlah Tanaman Akhir Tahun (Pohon/Rumpun) <i>Number of Plants</i>	Produktivitas (Kuintal/Pohon) <i>Productivity</i>
(1)	(4)	(5)
Tidore Selatan	-	-
Tidore Utara	26	4.35
Tidore	-	-
Tidore Timur	26	1.30
Oba	753	0.58
Oba Selatan	22	2.70
Oba Utara	190	1.74
Oba Tengah	55	2.47
Tidore Kepulauan	1 072	1.03

Sumber : Dinas Pertanian Kota Tidore Kepulauan

Source : Agriculture Office of Tidore Kepulauan Municipality

**Tabel
Table**

5.2.17

**Jumlah Tanaman dan Produksi Tanaman Durian di Kota
Tidore Kepulauan Tahun 2018*****Number of Plants and Production of Durians in Tidore
Kepulauan Municipality, 2018***

Kecamatan District	Tanaman yang Menghasilkan (Pohon/ Rumpun) Productive Plants	Produksi (Kuintal) Production
(1)	(2)	(3)
Tidore Selatan	-	-
Tidore Utara	45	26
Tidore	-	-
Tidore Timur	50	50
Oba	60	110
Oba Selatan	10	8
Oba Utara	35	20
Oba Tengah	-	-
Tidore Kepulauan	200	214

Sumber : Dinas Pertanian Kota Tidore Kepulauan

Source : Agriculture Office of Tidore Kepulauan Municipality

Lanjutan Tabel 5.2.17/Continued Table 5.2.17

Kecamatan <i>District</i>	Jumlah Tanaman Akhir Tahun (Pohon/Rumpun) <i>Number of Plants</i>	Produktivitas (Kuintal/Pohon) <i>Productivity</i>
(1)	(4)	(5)
Tidore Selatan	128	-
Tidore Utara	182	0.58
Tidore	195	-
Tidore Timur	50	1.00
Oba	66	1.83
Oba Selatan	164	0.80
Oba Utara	30	0.57
Oba Tengah	126	-
Tidore Kepulauan	941	1.07

Sumber : Dinas Pertanian Kota Tidore Kepulauan

Source : Agriculture Office of Tidore Kepulauan Municipality

Tabel 5.2.18 **Jumlah Tanaman dan Produksi Tanaman Jambu Air di Kota Tidore Kepulauan Tahun 2018**
Table 5.2.18 **Number of Plants and Production of Water Apple in Tidore Kepulauan Municipality, 2018**

Kecamatan <i>District</i>	Tanaman yang Menghasilkan (Pohon/ Rumpun) <i>Productive Plants</i>	Produksi (Kuintal) <i>Production</i>
(1)	(2)	(3)
Tidore Selatan	-	-
Tidore Utara	74	149
Tidore	-	-
Tidore Timur	36	36
Oba	32	64
Oba Selatan	20	34
Oba Utara	-	-
Oba Tengah	63	91
Tidore Kepulauan	225	374

Sumber : Dinas Pertanian Kota Tidore Kepulauan

Source : Agriculture Office of Tidore Kepulauan Municipality

Lanjutan Tabel 5.2.18/*Continued Table 5.2.18*

Kecamatan <i>District</i>	Jumlah Tanaman Akhir Tahun (Pohon/Rumpun) <i>Number of Plants</i>	Produktivitas (Kuintal/Pohon) <i>Productivity</i>
(1)	(4)	(5)
Tidore Selatan	-	-
Tidore Utara	101	2.01
Tidore	-	-
Tidore Timur	67	1.00
Oba	72	2.00
Oba Selatan	56	1.70
Oba Utara	-	-
Oba Tengah	97	1.44
Tidore Kepulauan	393	1.66

Sumber : Dinas Pertanian Kota Tidore Kepulauan

Source : *Agriculture Office of Tidore Kepulauan Municipality*

Tabel 5.2.19 **Jumlah Tanaman dan Produksi Tanaman Jambu Batu di Kota Tidore Kepulauan Tahun 2018**
Table 5.2.19 **Number of Plants and Production of Guava in Tidore Kepulauan Municipality, 2018**

Kecamatan <i>District</i>	Tanaman yang Menghasilkan (Pohon/ Rumpun) <i>Productive Plants</i>	Produksi (Kuintal) <i>Production</i>
(1)	(2)	(3)
Tidore Selatan	-	-
Tidore Utara	50	50
Tidore	16	15
Tidore Timur	20	28
Oba	40	65
Oba Selatan	23	34
Oba Utara	-	-
Oba Tengah	23	37
Tidore Kepulauan	172	229

Sumber : Dinas Pertanian Kota Tidore Kepulauan

Source : Agriculture Office of Tidore Kepulauan Municipality

Lanjutan Tabel 5.2.19/Continued Table 5.2.19

Kecamatan <i>District</i>	Jumlah Tanaman Akhir Tahun (Pohon/Rumpun) <i>Number of Plants</i>	Produktivitas (Kuintal/Pohon) <i>Productivity</i>
(1)	(4)	(5)
Tidore Selatan	-	-
Tidore Utara	74	1.00
Tidore	20	0.94
Tidore Timur	44	1.40
Oba	75	1.63
Oba Selatan	62	1.48
Oba Utara	-	-
Oba Tengah	41	1.61
Tidore Kepulauan	316	1.33

Sumber : Dinas Pertanian Kota Tidore Kepulauan

Source : Agriculture Office of Tidore Kepulauan Municipality

Tabel 5.2.20 **Jumlah Tanaman dan Produksi Tanaman Jeruk Besar di Kota Tidore Kepulauan Tahun 2018**
Table *Number of Plants and Production of Pomelo in Tidore Kepulauan Municipality, 2018*

Kecamatan <i>District</i>	Tanaman yang Menghasilkan (Pohon/ Rumpun) <i>Number of Plants</i>	Produksi (Kuintal) <i>Production</i>
(1)	(2)	(3)
Tidore Selatan	-	-
Tidore Utara	21	49
Tidore	21	24
Tidore Timur	11	16
Oba	15	48
Oba Selatan	7	25
Oba Utara	-	-
Oba Tengah	15	24
Tidore Kepulauan	90	186

Sumber : Dinas Pertanian Kota Tidore Kepulauan

Source : Agriculture Office of Tidore Kepulauan Municipality

Lanjutan Tabel 5.2.20/Continued Table 5.2.20

Kecamatan <i>District</i>	Jumlah Tanaman Akhir Tahun (Pohon/Rumpun) <i>Number of Plants</i>	Produktivitas (Kuintal/Pohon) <i>Productivity</i>
(1)	(4)	(5)
Tidore Selatan	-	-
Tidore Utara	22	2.33
Tidore	25	1.14
Tidore Timur	25	1.45
Oba	25	3.20
Oba Selatan	28	3.57
Oba Utara	-	-
Oba Tengah	29	1.60
Tidore Kepulauan	154	2.07

Sumber : Dinas Pertanian Kota Tidore Kepulauan

Source : Agriculture Office of Tidore Kepulauan Municipality

**Tabel
Table**

5.2.21

**Jumlah Tanaman dan Produksi Tanaman Mangga di Kota
Tidore Kepulauan Tahun 2018*****Number of Plants and Production of Mango in Tidore
Kepulauan Municipality, 2018***

Kecamatan District	Tanaman yang Menghasilkan (Pohon/ Rumpun) Productive Plants	Produksi (Kuintal) Production
(1)	(2)	(3)
Tidore Selatan	107	164
Tidore Utara	178	410
Tidore	150	105
Tidore Timur	123	155
Oba	500	648
Oba Selatan	340	392
Oba Utara	60	209
Oba Tengah	129	375
Tidore Kepulauan	1 587	2 458

Sumber : Dinas Pertanian Kota Tidore Kepulauan

Source : Agriculture Office of Tidore Kepulauan Municipality

Lanjutan Tabel 5.2.21/Continued Table 5.2.21

Kecamatan <i>District</i>	Jumlah Tanaman Akhir Tahun (Pohon/Rumpun) <i>Number of Plants</i>	Produktivitas (Kuintal/Pohon) <i>Productivity</i>
(1)	(4)	(5)
Tidore Selatan	183	1.53
Tidore Utara	338	2.30
Tidore	215	0.70
Tidore Timur	224	1.26
Oba	563	1.30
Oba Selatan	605	1.15
Oba Utara	20	3.48
Oba Tengah	239	2.91
Tidore Kepulauan	2 387	1.55

Sumber : Dinas Pertanian Kota Tidore Kepulauan

Source : Agriculture Office of Tidore Kepulauan Municipality

Tabel 5.2.22 **Jumlah Tanaman dan Produksi Tanaman Manggis di Kota Tidore Kepulauan Tahun 2018**
Table 5.2.22 **Number of Plants and Production of Mangosteen in Tidore Kepulauan Municipality, 2018**

Kecamatan <i>District</i>	Tanaman yang Menghasilkan (Pohon/ Rumpun) <i>Productive Plants</i>	Produksi (Kuintal) <i>Production</i>
(1)	(2)	(3)
Tidore Selatan	-	-
Tidore Utara	17	20
Tidore	-	-
Tidore Timur	-	-
Oba	19	56
Oba Selatan	7	8
Oba Utara	20	30
Oba Tengah	14	10
Tidore Kepulauan	77	124

Sumber : Dinas Pertanian Kota Tidore Kepulauan

Source : Agriculture Office of Tidore Kepulauan Municipality

Lanjutan Tabel 5.2.22/Continued Table 5.2.22

Kecamatan <i>District</i>	Jumlah Tanaman Akhir Tahun (Pohon/Rumpun) <i>Number of Plants</i>	Produktivitas (Kuintal/Pohon) <i>Productivity</i>
(1)	(4)	(5)
Tidore Selatan	-	-
Tidore Utara	26	1.18
Tidore	-	-
Tidore Timur	-	-
Oba	9	2.95
Oba Selatan	28	1.14
Oba Utara	20	1.50
Oba Tengah	37	0.71
Tidore Kepulauan	120	1.61

Sumber : Dinas Pertanian Kota Tidore Kepulauan

Source : Agriculture Office of Tidore Kepulauan Municipality

**Tabel
Table**

5.2.23

**Jumlah Tanaman dan Produksi Tanaman Nangka di Kota
Tidore Kepulauan Tahun 2018*****Number of Plants and Production of Jackfruit in Tidore
Kepulauan Municipality, 2018***

Kecamatan District	Tanaman yang Menghasilkan (Pohon/ Rumpun) Productive Plants	Produksi (Kuintal) Production
(1)	(2)	(3)
Tidore Selatan	-	-
Tidore Utara	13	36
Tidore	22	32
Tidore Timur	20	25
Oba	300	159
Oba Selatan	138	110
Oba Utara	-	-
Oba Tengah	-	-
Tidore Kepulauan	493	362

Sumber : Dinas Pertanian Kota Tidore Kepulauan

Source : Agriculture Office of Tidore Kepulauan Municipality

Lanjutan Tabel 5.2.23/Continued Table 5.2.23

Kecamatan <i>District</i>	Jumlah Tanaman Akhir Tahun (Pohon/Rumpun) <i>Number of Plants</i>	Produktivitas (Kuintal/Pohon) <i>Productivity</i>
(1)	(4)	(5)
Tidore Selatan	-	-
Tidore Utara	28	2.77
Tidore	19	1.45
Tidore Timur	34	1.25
Oba	666	0.53
Oba Selatan	378	0.80
Oba Utara	-	-
Oba Tengah	-	-
Tidore Kepulauan	1 125	0.73

Sumber : Dinas Pertanian Kota Tidore Kepulauan

Source : Agriculture Office of Tidore Kepulauan Municipality

**Tabel
Table**

5.2.24

**Jumlah Tanaman dan Produksi Tanaman Nanas di Kota
Tidore Kepulauan Tahun 2018*****Number of Plants and Production of Pineapple in Tidore
Kepulauan Municipality, 2018***

Kecamatan District	Tanaman yang Menghasilkan (Pohon/ Rumpun) Productive Plants	Produksi (Kuintal) Production
(1)	(2)	(3)
Tidore Selatan	-	-
Tidore Utara	384	48
Tidore	189	36
Tidore Timur	202	27
Oba	2 936	431
Oba Selatan	1 144	143
Oba Utara	-	-
Oba Tengah	260	45
Tidore Kepulauan	5 115	730

Sumber : Dinas Pertanian Kota Tidore Kepulauan

Source : Agriculture Office of Tidore Kepulauan Municipality

Lanjutan Tabel 5.2.24/Continued Table 5.2.24

Kecamatan <i>District</i>	Jumlah Tanaman Akhir Tahun (Pohon/Rumpun) <i>Number of Plants</i>	Produktivitas (Kuintal/Pohon) <i>Productivity</i>
(1)	(4)	(5)
Tidore Selatan	-	-
Tidore Utara	404	0.13
Tidore	215	0.19
Tidore Timur	215	0.13
Oba	3 023	0.15
Oba Selatan	1 289	0.13
Oba Utara	-	-
Oba Tengah	300	0.17
Tidore Kepulauan	5 446	0.14

Sumber : Dinas Pertanian Kota Tidore Kepulauan

Source : Agriculture Office of Tidore Kepulauan Municipality

Tabel 5.2.25 **Jumlah Tanaman dan Produksi Tanaman Pepaya di Kota Tidore Kepulauan Tahun 2018**
Table 5.2.25 **Number of Plants and Production of Papaya in Tidore Kepulauan Municipality, 2018**

Kecamatan <i>District</i>	Tanaman yang Menghasilkan (Pohon/ Rumpun) <i>Productive Plants</i>	Produksi (Kuintal) <i>Production</i>
(1)	(2)	(3)
Tidore Selatan	90	180
Tidore Utara	120	157
Tidore	126	156
Tidore Timur	122	38
Oba	400	495
Oba Selatan	250	280
Oba Utara	-	-
Oba Tengah	100	122
Tidore Kepulauan	1 208	1 428

Sumber : Dinas Pertanian Kota Tidore Kepulauan

Source : Agriculture Office of Tidore Kepulauan Municipality

Lanjutan Tabel 5.2.25/Continued Table 5.2.25

Kecamatan <i>District</i>	Jumlah Tanaman Akhir Tahun (Pohon/Rumpun) <i>Number of Plants</i>	Produktivitas (Kuintal/Pohon) <i>Productivity</i>
(1)	(4)	(5)
Tidore Selatan	114	2.00
Tidore Utara	180	1.31
Tidore	163	1.24
Tidore Timur	249	0.31
Oba	778	1.24
Oba Selatan	580	1.12
Oba Utara	-	-
Oba Tengah	115	1.22
Tidore Kepulauan	2 179	1.18

Sumber : Dinas Pertanian Kota Tidore Kepulauan

Source : Agriculture Office of Tidore Kepulauan Municipality

**Tabel
Table**

5.2.26

**Jumlah Tanaman dan Produksi Tanaman Pisang di Kota
Tidore Kepulauan Tahun 2018*****Number of Plants and Production of Banana in Tidore
Kepulauan Municipality, 2018***

Kecamatan District	Tanaman yang Menghasilkan (Pohon/ Rumpun) Productive Plants	Produksi (Kuintal) Production
(1)	(2)	(3)
Tidore Selatan	360	382
Tidore Utara	380	630
Tidore	156	77
Tidore Timur	380	150
Oba	368	478
Oba Selatan	780	396
Oba Utara	4 272	1 850
Oba Tengah	3 100	879
Tidore Kepulauan	9 796	4 842

Sumber : Dinas Pertanian Kota Tidore Kepulauan

Source : Agriculture Office of Tidore Kepulauan Municipality

Lanjutan Tabel 5.2.26/Continued Table 5.2.26

Kecamatan <i>District</i>	Jumlah Tanaman Akhir Tahun (Pohon/Rumpun) <i>Number of Plants</i>	Produktivitas (Kuintal/Pohon) <i>Productivity</i>
(1)	(4)	(5)
Tidore Selatan	488	1.06
Tidore Utara	656	1.66
Tidore	570	0.49
Tidore Timur	531	0.39
Oba	48	1.30
Oba Selatan	839	0.51
Oba Utara	2 872	0.43
Oba Tengah	4 197	0.28
Tidore Kepulauan	10 201	0.49

Sumber : Dinas Pertanian Kota Tidore Kepulauan

Source : Agriculture Office of Tidore Kepulauan Municipality

Tabel 5.2.27 **Jumlah Tanaman dan Produksi Tanaman Rambutan di Kota Tidore Kepulauan Tahun 2018**
Table 5.2.27 **Number of Plants and Production of Rambutans in Tidore Kepulauan Municipality, 2018**

Kecamatan <i>District</i>	Tanaman yang Menghasilkan (Pohon/ Rumpun) <i>Productive Plants</i>	Produksi (Kuintal) <i>Production</i>
(1)	(2)	(3)
Tidore Selatan	-	-
Tidore Utara	87	62
Tidore	73	31
Tidore Timur	50	38
Oba	260	505
Oba Selatan	120	69
Oba Utara	920	920
Oba Tengah	120	85
Tidore Kepulauan	1 630	1 710

Sumber : Dinas Pertanian Kota Tidore Kepulauan

Source : Agriculture Office of Tidore Kepulauan Municipality

Lanjutan Tabel 5.2.27/Continued Table 5.2.27

Kecamatan <i>District</i>	Jumlah Tanaman Akhir Tahun (Pohon/Rumpun) <i>Number of Plants</i>	Produktivitas (Kuintal/Pohon) <i>Productivity</i>
(1)	(4)	(5)
Tidore Selatan	-	-
Tidore Utara	123	0.71
Tidore	100	0.42
Tidore Timur	130	0.76
Oba	351	1.94
Oba Selatan	277	0.58
Oba Utara	1 140	1.00
Oba Tengah	205	0.71
Tidore Kepulauan	2 326	1.05

Sumber : Dinas Pertanian Kota Tidore Kepulauan

Source : Agriculture Office of Tidore Kepulauan Municipality

**Tabel
Table**

5.2.28

**Jumlah Tanaman dan Produksi Tanaman Salak di Kota
Tidore Kepulauan Tahun 2018****Number of Plants and Production of Snake Fruit in Tidore
Kepulauan Municipality, 2018**

Kecamatan District	Tanaman yang Menghasilkan (Pohon/ Rumpun) Productive Plants	Produksi (Kuintal) Production
(1)	(2)	(3)
Tidore Selatan	-	-
Tidore Utara	260	122
Tidore	-	-
Tidore Timur	-	-
Oba	-	-
Oba Selatan	35	10
Oba Utara	990	236
Oba Tengah	80	38
Tidore Kepulauan	1 365	406

Sumber : Dinas Pertanian Kota Tidore Kepulauan

Source : Agriculture Office of Tidore Kepulauan Municipality

Lanjutan Tabel 5.2.28/Continued Table 5.2.28

Kecamatan <i>District</i>	Jumlah Tanaman Akhir Tahun (Pohon/Rumpun) <i>Number of Plants</i>	Produktivitas (Kuintal/Pohon) <i>Productivity</i>
(1)	(4)	(5)
Tidore Selatan	-	-
Tidore Utara	490	0.47
Tidore	-	-
Tidore Timur	-	-
Oba	-	-
Oba Selatan	91	0.29
Oba Utara	990	0.24
Oba Tengah	108	0.48
Tidore Kepulauan	1 679	0.30

Sumber : Dinas Pertanian Kota Tidore Kepulauan

Source : Agriculture Office of Tidore Kepulauan Municipality

**Tabel
Table**

5.2.29

**Jumlah Tanaman dan Produksi Tanaman Sirsak di Kota
Tidore Kepulauan Tahun 2018*****Number of Plants and Production of Soursop in Tidore
Kepulauan Municipality, 2018***

Kecamatan District	Tanaman yang Menghasilkan (Pohon/ Rumpun) Productive Plants	Produksi (Kuintal) Production
(1)	(2)	(3)
Tidore Selatan	-	-
Tidore Utara	36	27
Tidore	-	-
Tidore Timur	-	-
Oba	150	91
Oba Selatan	30	26
Oba Utara	-	-
Oba Tengah	15	20
Tidore Kepulauan	231	164

Sumber : Dinas Pertanian Kota Tidore Kepulauan

Source : Agriculture Office of Tidore Kepulauan Municipality

Lanjutan Tabel 5.2.29/Continued Table 5.2.29

Kecamatan <i>District</i>	Jumlah Tanaman Akhir Tahun (Pohon/Rumpun) <i>Number of Plants</i>	Produktivitas (Kuintal/Pohon) <i>Productivity</i>
(1)	(4)	(5)
Tidore Selatan	-	-
Tidore Utara	62	0.75
Tidore	-	-
Tidore Timur	-	-
Oba	178	0.61
Oba Selatan	100	0.87
Oba Utara	-	-
Oba Tengah	26	1.33
Tidore Kepulauan	366	0.71

Sumber : Dinas Pertanian Kota Tidore Kepulauan

Source : Agriculture Office of Tidore Kepulauan Municipality

**Tabel
Table**

5.2.30

**Jumlah Tanaman dan Produksi Tanaman Sukun di Kota
Tidore Kepulauan Tahun 2018*****Number of Plants and Production of Sukun in Tidore
Kepulauan Municipality, 2018***

Kecamatan District	Tanaman yang Menghasilkan (Pohon/ Rumpun) Productive Plants	Produksi (Kuintal) Production
(1)	(2)	(3)
Tidore Selatan	230	195
Tidore Utara	27	45
Tidore	-	-
Tidore Timur	22	46
Oba	-	-
Oba Selatan	-	-
Oba Utara	90	91
Oba Tengah	21	41
Tidore Kepulauan	390	418

Sumber : Dinas Pertanian Kota Tidore Kepulauan

Source : Agriculture Office of Tidore Kepulauan Municipality

Lanjutan Tabel 5.2.30/Continued Table 5.2.30

Kecamatan <i>District</i>	Jumlah Tanaman Akhir Tahun (Pohon/Rumpun) <i>Number of Plants</i>	Produktivitas (Kuintal/Pohon) <i>Productivity</i>
(1)	(4)	(5)
Tidore Selatan	315	0.85
Tidore Utara	138	1.67
Tidore	-	-
Tidore Timur	86	2.09
Oba	-	-
Oba Selatan	-	-
Oba Utara	90	1.01
Oba Tengah	31	1.95
Tidore Kepulauan	660	1.07

Sumber : Dinas Pertanian Kota Tidore Kepulauan

Source : Agriculture Office of Tidore Kepulauan Municipality

Tabel 5.2.31 **Jumlah Tanaman dan Produksi Tanaman Jeruk Siam di Kota Tidore Kepulauan Tahun 2018**
Table 5.2.31 **Number of Plants and Production of Sweet Orange in Tidore Kepulauan Municipality, 2018**

Kecamatan <i>District</i>	Tanaman yang Menghasilkan (Pohon/ Rumpun) <i>Productive Plants</i>	Produksi (Kuintal) <i>Production</i>
(1)	(2)	(3)
Tidore Selatan	-	-
Tidore Utara	35	58
Tidore	62	36
Tidore Timur	30	35
Oba	870	2 240
Oba Selatan	500	880
Oba Utara	81	240
Oba Tengah	870	580
Tidore Kepulauan	2 448	4 069

Sumber : Dinas Pertanian Kota Tidore Kepulauan

Source : Agriculture Office of Tidore Kepulauan Municipality

Lanjutan Tabel 5.2.31/*Continued Table 5.2.31*

Kecamatan <i>District</i>	Jumlah Tanaman Akhir Tahun (Pohon/Rumpun) <i>Number of Plants</i>	Produktivitas (Kuintal/Pohon) <i>Productivity</i>
(1)	(4)	(5)
Tidore Selatan	-	-
Tidore Utara	42	1.66
Tidore	64	0.58
Tidore Timur	65	1.17
Oba	1 456	2.57
Oba Selatan	1 268	1.76
Oba Utara	61	2.96
Oba Tengah	978	0.67
Tidore Kepulauan	3 934	1.66

Sumber : Dinas Pertanian Kota Tidore Kepulauan

Source : *Agriculture Office of Tidore Kepulauan Municipality*

5.3 Perkebunan/*State Crops*

Tabel 5.3.1 Luas Tanam dan Produksi Perkebunan Rakyat Tanaman Kelapa di Kota Tidore Kepulauan 2018
Table 5.3.1 Planted Area and Production of Coconut Plant in Tidore Kepulauan Municipality, 2018

Kecamatan <i>District</i>	Luas Tanam <i>Planted area</i> (ha)			Jumlah <i>Total</i> (Ha)	Produksi <i>Production</i> (Ton)
	TBM	TM	TTM		
(1)	(2)	(3)	(4)	(5)	(6)
Tidore Selatan	25.50	26.50	-	52.00	37.40
Tidore Utara	187.00	235.50	-	422.50	332.10
Tidore	4.50	47.00	-	51.50	66.30
Tidore Timur	4.00	39.00	-	43.00	55.00
Oba	504.00	4 350.00	-	4 854.00	6 133.50
Oba Selatan	540.00	1 650.00	-	2 190.00	2 326.50
Oba Utara	493.00	104.00	-	597.00	146.60
Oba Tengah	206.00	325.00	-	531.00	458.30
Tidore Kepulauan	1 964.00	6 777.00	-	8 741.00	9 555.70

Sumber : Dinas Pertanian Kota Tidore Kepulauan

Source : Agriculture Office of Tidore Kepulauan Municipality

Tabel 5.3.2 **Luas Tanam dan Produksi Perkebunan Rakyat Tanaman Cengkeh di Kota Tidore Kepulauan 2018**
Table 5.3.2 **Planted Area and Production of Clove Plant in Tidore Kepulauan Municipality, 2018**

Kecamatan <i>District</i>	Luas Tanam <i>Planted area</i> (ha)			Jumlah <i>Total</i>	Produksi <i>Production</i>
	TBM	TM	TTM	(Ha)	(Ton)
(1)	(2)	(3)	(4)	(5)	(6)
Tidore Selatan	31.00	51.00	14.00	96.00	25.50
Tidore Utara	55.90	104.00	72.00	231.90	52.00
Tidore	31.50	134.00	28.00	193.50	67.00
Tidore Timur	69.00	65.00	26.00	160.00	32.50
Oba	105.50	66.00	36.00	207.50	33.00
Oba Selatan	3.00	11.00	20.00	34.00	5.50
Oba Utara	45.00	68.00	39.00	152.00	34.00
Oba Tengah	17.00	35.00	30.00	82.00	17.50
Tidore Kepulauan	357.90	534.00	265.00	1 156.90	267.00

Sumber : Dinas Pertanian Kota Tidore Kepulauan

Source : Agriculture Office of Tidore Kepulauan Municipality

Tabel 5.3.3 Luas Tanam dan Produksi Perkebunan Rakyat Tanaman Pala di Kota Tidore Kepulauan, 2018
Table 5.3.3 Area and Production of Nutmeg Plant in Tidore Kepulauan Municipality, 2018

Kecamatan <i>District</i>	Luas Tanam <i>Planted area</i> (ha)			Jumlah <i>Total</i>	Produksi <i>Production</i>
	TBM	TM	TTM	(Ha)	(Ton)
(1)	(2)	(3)	(4)	(5)	(6)
Tidore Selatan	253.00	60.00	26.00	339.00	17.90
Tidore Utara	301.60	181.00	50.00	532.60	54.10
Tidore	208.00	61.00	26.00	295.00	18.20
Tidore Timur	288.60	47.00	16.00	351.60	14.10
Oba	968.20	82.00	23.00	1 073.20	24.50
Oba Selatan	1 042.00	12.00	3.00	1 057.00	3.60
Oba Utara	280.00	75.00	25.00	380.00	22.40
Oba Tengah	355.00	75.00	25.00	455.00	22.40
Tidore Kepulauan	3 696.40	593.00	194.00	4 483.40	177.20

Sumber : Dinas Pertanian Kota Tidore Kepulauan

Source : Agriculture Office of Tidore Kepulauan Municipality

Tabel 5.3.4 Luas Tanam dan Produksi Perkebunan Rakyat Tanaman Coklat di Kota Tidore Kepulauan 2018
Table 5.3.4 *Planted Area and Production of Cacao Plant in Tidore Kepulauan Municipality, 2018*

Kecamatan <i>District</i>	Luas Tanam <i>Planted area</i> (ha)			Jumlah <i>Total</i>	Produksi <i>Production</i>
	TBM	TM	TTM	(Ha)	(Ton)
(1)	(2)	(3)	(4)	(5)	(6)
Tidore Selatan	-	-	-	-	-
Tidore Utara	-	-	-	-	-
Tidore	-	-	-	-	-
Tidore Timur	-	-	-	-	-
Oba	25.00	175.50	-	200.50	33.90
Oba Selatan	20.00	64.50	-	84.50	12.40
Oba Utara	5.00	67.00	-	72.00	12.90
Oba Tengah	10.00	45.50	-	55.50	8.80
Tidore Kepulauan	60.00	352.50	-	412.50	68.00

Sumber : Dinas Pertanian Kota Tidore Kepulauan

Source : Agriculture Office of Tidore Kepulauan Municipality

Tabel 5.3.5 **Luas Tanam dan Produksi Perkebunan Rakyat Tanaman Kopi di Kota Tidore Kepulauan 2018**
Table 5.3.5 **Planted Area and Production of Coffee Plant in Tidore Kepulauan Municipality, 2018**

Kecamatan District	Luas Tanam Planted area (ha)			Jumlah Total (Ha)	Produksi Production (Ton)
	TBM (2)	TM (3)	TTM (4)		
(1)	(2)	(3)	(4)	(5)	(6)
Tidore Selatan	-	-	3.00	3.00	-
Tidore Utara	-	-	2.00	2.00	-
Tidore	-	-	1.00	1.00	-
Tidore Timur	-	-	3.00	3.00	-
Oba	-	-	5.00	5.00	-
Oba Selatan	-	-	3.00	3.00	-
Oba Utara	-	-	2.00	2.00	-
Oba Tengah	-	-	2.00	2.00	-
Tidore Kepulauan	-	-	21.00	21.00	-

Sumber : Dinas Pertanian Kota Tidore Kepulauan

Source : Agriculture Office of Tidore Kepulauan Municipality

Tabel 5.3.6 Luas Tanam dan Produksi Perkebunan Rakyat Tanaman Enau di Kota Tidore Kepulauan 2018
Table 5.3.6 *Planted Area and Production of Enau Plant in Tidore Kepulauan Municipality, 2018*

Kecamatan <i>District</i>	Luas Tanam <i>Planted area</i> (ha)			Jumlah <i>Total</i>	Produksi <i>Production</i>
	TBM (1)	TM (2)	TTM (3)	(Ha) (4)	(Ton) (5)
Tidore Selatan	-	-	-	-	-
Tidore Utara	-	-	-	-	-
Tidore	-	-	-	-	-
Tidore Timur	-	-	-	-	-
Oba	2.50	3.70	2.50	8.70	-
Oba Selatan	-	-	-	-	-
Oba Utara	-	-	-	-	-
Oba Tengah	4.00	20.00	4.00	28.00	-
Tidore Kepulauan	6.50	23.70	6.50	36.70	-

Sumber : Dinas Pertanian Kota Tidore Kepulauan

Source : Agriculture Office of Tidore Kepulauan Municipality

5.4 Peternakan/Livestock

Tabel 5.4.1 **Populasi Ternak Unggulan Menurut Kecamatan di Kota Tidore Kepulauan, 2018**
Table 5.4.1 **Population Of Livestock by District in Tidore Kepulauan Municipality, 2018**

Kecamatan District	Jenis Ternak Unggulan Type of Prime Livestock			
	Sapi Potong Cattle		Kambing Goat	
	Betina	Jantan	Betina	Jantan
(1)	(2)	(3)	(4)	(5)
Tidore Selatan	-	-	323	140
Tidore Utara	139	44	1 106	371
Tidore	79	24	994	378
Tidore Timur	221	32	171	54
Oba	1 585	536	3 015	1 340
Oba Selatan	584	189	1 357	454
Oba Utara	3 285	949	969	374
Oba Tengah	1 822	542	1 001	386
Tidore Kepulauan	7 715	2 316	8 936	3 497

Sumber : Dinas Pertanian Kota Tidore Kepulauan

Source : Agriculture Office of Tidore Kepulauan Municipality

Lanjutan Tabel 5.4.1/*Continued Table 5.4.1*

Kecamatan <i>District</i>	Jenis Ternak Unggulan <i>Type of Prime Livestock</i>			
	Ayam Petelur <i>Hens</i>	Ayam Buras <i>Chicken</i>	Ayam Pedaging <i>Broilers</i>	Itik/Entok <i>Duck</i>
(1)	(2)	(3)	(4)	(5)
Tidore Selatan	-	10 776	2 000	1 235
Tidore Utara	-	48 999	-	993
Tidore	-	11 223	7 000	943
Tidore Timur	-	8 080	1 500	443
Oba	-	15 861	-	1 292
Oba Selatan	-	5 758	-	1 179
Oba Utara	-	14 630	-	713
Oba Tengah	-	4 116	3 000	519
Tidore Kepulauan	-	119 443	13 500	7 317

Sumber : Dinas Pertanian Kota Tidore Kepulauan

Source : *Agriculture Office of Tidore Kepulauan Municipality*

Tabel 5.4.2 **Produksi Daging Menurut Kecamatan di Kota Tidore Kepulauan Tahun 2018**
Table 5.4.2 **Meat Production by District in Tidore Kepulauan Municipality, 2018**

Kecamatan <i>District</i>	Ternak Raminansia <i>Raminansia Livestock</i>					
	Sapi <i>Beef</i> (Kg)	Kambing <i>Lamb</i> (kg)	Ayam Petelur <i>Hens</i> (kg)	Ayam Buras <i>Chicken</i> (kg)	Ayam Pedaging <i>Broilers</i> (kg)	Itik <i>Duck</i> (kg)
(1)	(2)	(3)	(4)	(5)	(6)	(7)
Tidore Selatan	3 525	408	-	-	-	-
Tidore Utara	3 900	240	-	-	-	-
Tidore	7 800	684	-	-	-	-
Tidore Timur	3 300	264	-	-	101 760	-
Oba	525	144	-	-	-	-
Oba Selatan	375	168	-	-	-	-
Oba Utara	2 850	288	-	-	4 200	-
Oba Tengah	600	228	-	-	3 600	-
Tidore Kepulauan	22 875	2 424	-	-	109 560	-

Sumber : Dinas Pertanian Kota Tidore Kepulauan

Source : Agriculture Office of Tidore Kepulauan Municipality

Tabel 5.4.3 **Produksi Telur Menurut Kecamatan di Kota Tidore Kepulauan Tahun 2018**
Table **5.4.3** **Egg Production by District in Tidore Kepulauan Municipality, 2018**

KECAMATAN <i>District</i>	Ternak Raminansia <i>Raminansia Livestock</i>		
	Ayam Petelur <i>Hens</i> (Kg) (2)	Ayam Buras <i>Chicken</i> (kg) (3)	Itik <i>Duck</i> (Kg) (4)
(1)			
Tidore Selatan	-	38 795	6 484
Tidore Utara	-	176 396	5 211
Tidore	-	40 401	4 948
Tidore Timur	-	29 088	2 327
Oba	-	57 101	6 784
Oba Selatan	-	20 727	6 190
Oba Utara	-	52 668	3 742
Oba Tengah	-	14 819	2 723
Tidore Kepulauan	-	429 995	38 409

Sumber : Dinas Pertanian Kota Tidore Kepulauan

Source : Agriculture Office of Tidore Kepulauan Municipality

5.5 Perikanan/Fishery

Jumlah Rumah Tangga Perikanan Tangkap Menurut Kecamatan dan Subsektor di Kota Tidore Kepulauan Tahun 2018

Tabel 5.5.1

Table

Number of Capture Fisheries Households by District and Fishery Subsector in Tidore Kepulauan Municipality, 2018

Kecamatan <i>District</i>	Perikanan Laut <i>Marine Fisheries</i>	Perairan Umum <i>Inland Water</i>	Jumlah <i>Total</i>
(1)	(2)	(3)	(4)
Tidore Selatan	183	-	183
Tidore Utara	181	-	181
Tidore	110	-	110
Tidore Timur	155	-	155
Oba	112	-	112
Oba Selatan	229	-	229
Oba Utara	115	-	115
Oba Tengah	125	-	125
Tidore Kepulauan	1 210	-	1 210

Sumber : Dinas Kelautan dan Perikanan Kota Tidore Kepulauan

Source : *Marine and Fishery Office of Tidore Kepulauan Municipality*

Tabel 5.5.2 **Produksi Perikanan Menurut Kecamatan dan Subsektor di Kota Tidore Kepulauan Tahun 2018 (Ton)**
Table *5.5.2 Production of Fish by District and Fishery Subsector in Tidore Kepulauan Municipality, 2018*

Kecamatan <i>District</i>	Perikanan Tangkap <i>Capture Fisheries</i>	Perikanan Budidaya <i>Aquaculture</i>	Jumlah <i>Total</i>
(1)	(2)	(3)	(4)
Tidore Selatan	4 375	3.90	4 378.90
Tidore Utara	7 010	-	7 010
Tidore	1 020	-	1 020
Tidore Timur	855	10.72	865.72
Oba	315	12.00	327.00
Oba Selatan	348	-	348
Oba Utara	1 702	14.30	1 716.30
Oba Tengah	2 790	2.00	2 792.00
Tidore Kepulauan	18 775	42.92	18 817.92

Sumber : Dinas Kelautan dan Perikanan Kota Tidore Kepulauan

Source : Marine and Fishery Office of Tidore Kepulauan Municipality

Tabel 5.5.3 **Produksi Perikanan Tangkap Menurut Kecamatan dan Subsektor di Kota Tidore Kepulauan Tahun 2018 (ton)**
Table 5.5.3 **Production of Capture Fisheries by District and Fishery Subsector in Tidore Kepulauan Municipality, 2018 (ton)**

Kecamatan <i>District</i>	Perikanan Laut <i>Marine Fisheries</i>	Perairan Umum <i>Inland Water</i>	Jumlah <i>Total</i>
(1)	(2)	(3)	(4)
Tidore Selatan	4 375	-	4 375
Tidore Utara	7 010	-	7 010
Tidore	1 020	-	1 020
Tidore Timur	855	-	855
Oba	315	-	315
Oba Selatan	348	-	348
Oba Utara	1 702	-	1 702
Oba Tengah	2 790	-	2 790
Tidore Kepulauan	18 775	-	18 775

Sumber : Dinas Kelautan dan Perikanan Kota Tidore Kepulauan

Source : Marine and Fishery Office of Tidore Kepulauan Municipality

Tabel 5.5.4 **Produksi Perikanan Budidaya Menurut Kecamatan dan Jenis Budidaya di Kota Tidore Kepulauan Tahun 2018 (Ton)**
Table **5.5.4** **Production of Aquaculture by District and Type of Culture in Tidore Kepulauan Municipality, 2018 (Ton)**

Kecamatan <i>District</i>	Budidaya Laut <i>Marine Culture</i>	Budidaya Air Tawar <i>Fresh Water Culture</i>	Budidaya Air Payau <i>Brackish Water Culture</i>
(1)	(2)	(3)	(4)
Tidore Selatan	2.50	-	1.40
Tidore Utara	-	-	-
Tidore	-	-	-
Tidore Timur	10.72	-	-
Oba	-	12.00	-
Oba Selatan	-	-	-
Oba Utara	-	14.30	-
Oba Tengah	2.00	-	-
Tidore Kepulauan	15.22	26.30	1.40

Sumber : Dinas Kelautan dan Perikanan Kota Tidore Kepulauan

Source : Marine and Fishery Office of Tidore Kepulauan Municipality

Tabel 5.5.5 Jumlah Perahu/Kapal Menurut Kecamatan dan Jenis Perahu/Kapal di Kota Tidore Kepulauan Tahun 2018
Table *Number of Fishing Boats by District and Type of Boat in Tidore Kepulauan Municipality, 2018*

Kecamatan <i>District</i>	Perahu Tanpa Motor <i>Nonpowered Boat</i>	Perahu Motor Tempel <i>Outboard Motorboat</i>	Kapal Motor <i>Inboard Motorboat</i>
(1)	(2)	(3)	(4)
Tidore Selatan	35	85	25
Tidore Utara	29	56	25
Tidore	19	32	-
Tidore Timur	17	40	4
Oba	67	37	-
Oba Selatan	48	28	-
Oba Utara	59	66	25
Oba Tengah	55	28	15
Tidore Kepulauan	329	372	94

Sumber : Dinas Kelautan dan Perikanan Kota Tidore Kepulauan

Source : *Marine and Fishery Office of Tidore Kepulauan Municipality*

Tabel 5.5.6 Jumlah Alat Tangkap Ikan Menurut Kecamatan dan Jenis Alat Tangkap di Kota Tidore Kepulauan Tahun 2018
Table *Number of Capture Fishery Tools by District and Type of Tools in Tidore Kepulauan Municipality, 2018*

Kecamatan <i>District</i>	Pukat <i>Trawl</i>	Jaring <i>Nets</i>	Pancing <i>Fishing Rod</i>	Perangkap <i>Traps</i>	Huhate <i>Huhate</i>	Rawai <i>Rawai</i>
(1)	(2)	(3)	(4)	(5)	(6)	(7)
Tidore						
Selatan	-	59	420	24	185	107
Tidore Utara	-	178	120	18	15	19
Tidore	-	3	211	11	75	27
Tidore Timur	-	7	262	-	-	-
Oba	-	-	312	-	8	15
Oba Selatan	-	-	148	-	-	8
Oba Utara	-	6	369	12	95	22
Oba Tengah	-	15	302	-	162	177
Tidore Kepulauan	-	260	2 144	65	540	375

Sumber : Dinas Kelautan dan Perikanan Kota Tidore Kepulauan

Source : *Marine and Fishery Office of Tidore Kepulauan Municipality*

Jumlah Rumah Tangga Perikanan Budidaya Menurut Kecamatan dan Subsektor di Kota Tidore Kepulauan Tahun 2018

Tabel 5.5.7
Table *Number of Culture Fisheries Households by District and Fishery Subsector in Tidore Kepulauan Municipality, 2018*

Kecamatan <i>District</i>	Budidaya Laut <i>Marine Culture</i>	Budidaya Tambak	Jumlah <i>Total</i>
(1)	(2)	(3)	(4)
Tidore Selatan	-	1	1
Tidore Utara	-	1	1
Tidore	-	-	-
Tidore Timur	5	1	6
Oba	-	2	2
Oba Selatan	-	-	-
Oba Utara	-	3	3
Oba Tengah	6	-	6
Tidore Kepulauan	11	8	19

Sumber : Dinas Kelautan dan Perikanan Kota Tidore Kepulauan

Source : *Marine and Fishery Office of Tidore Kepulauan Municipality*

BAB
Chapter
Industri dan Energi
Industry and Energy

6

10.146

Pelanggan Listrik Paska
Bayar
Post Paid Electricity
Customers

5.415

Jumlah
Pelanggan PDAM

Pelanggan Listrik Pra
Bayar
Pre Paid Electricity
Customers

656.710
Meter Kubik

Volume
Produksi Air

5.241

1. Klasifikasi industri yang digunakan dalam survei ini berdasar kepada Klasifikasi Baku Lapangan Usaha Indonesia (KBLI). KBLI adalah klasifikasi lapangan usaha yang berdasar kepada International Standard Industrial Classification of All Economic Activities (ISIC) revisi 4 yang telah disesuaikan dengan kondisi Indonesia.
 2. **Industri manufaktur** adalah suatu kegiatan ekonomi yang melakukan kegiatan mengubah suatu barang dasar secara mekanis, kimia, atau dengan tangan sehingga menjadi barang jadi/setengah jadi, dan atau barang yang kurang nilainya menjadi barang yang lebih tinggi nilainya, dan sifatnya lebih dekat kepada pemakai akhir. Termasuk dalam kegiatan ini adalah jasa industri dan pekerjaan perakitan.
 3. **Jasa industri** adalah kegiatan industri yang melayani keperluan pihak lain. Pada kegiatan ini bahan baku disediakan oleh pihak lain sedangkan pihak pengolah hanya melakukan pengolahannya dengan
1. *The industrial classification adopted in this survey refers to the Klasifikasi Baku Lapangan Usaha Indonesia (KBLI). KBLI is classification of economic activities based on the International Standard Industrial Classification of All Economic Activities (ISIC rev 4) that has been modified according to the local condition in Indonesia.*
 2. **Manufacturing industry** is defined as an economic activity processing basic goods mechanically, chemicals or manually into final or intermediate goods. It is also defined as processing of lower value goods into higher value goods as final or intermediate products. The activities also include services for manufacturing and assembling.
 3. **Services for manufacturing** is defined as a manufacturing activity which serving other manufacturing establishments. In this case, raw materials are supplied by others while the workers are paid as a compensation for processing raw materials.

- mendapat imbalan sebagai balas jasa (upah maklon).
4. **Perusahaan atau usaha industri** adalah suatu unit (kesatuan) usaha yang melakukan kegiatan ekonomi, bertujuan menghasilkan barang atau jasa, terletak pada suatu bangunan atau lokasi tertentu, dan mempunyai catatan administrasi tersendiri mengenai produksi dan struktur biaya serta ada seorang atau lebih yang bertanggung jawab atas usaha tersebut.
 5. Industri manufaktur dikelompokkan ke dalam 4 golongan berdasarkan Jumlah pekerja, yaitu: industry besar (100 orang pekerja atau lebih), industri sedang/menengah (20–99 orang pekerja), industri kecil (5–19 orang pekerja), dan industry mikro (1–4 orang pekerja).
 6. **Pelanggan** adalah individu atau kelompok, baik rumah tangga, perusahaan atau institusi non profit yang membeli air bersih dari perusahaan air bersih.
 4. **A manufacturing establishment** is defined as a production unit engaged in economic activity, producing goods or services, located in a building or in a certain location, keeping a business record concerning the production and cost structure, and having a person or more that are responsible to those activities.
 5. *Manufacturing industries are categorized into four groups, based on the number of employees: large scale manufacturing (100 employees or more), medium scale manufacturing (20–99 employees), small scale manufacturing (5–19 employees), and micro industry (1–4 employees).*
 6. **Customers** are individuals or groups, whether household, company or non-profit institutions that buy water supply from water supply establishment.

7. Air disalurkan adalah volume air bersih dari perusahaan air bersih.
8. **Perseroan Terbatas (PT)** adalah perusahaan yang merupakan persekutuan modal, didirikan berdasarkan perjanjian, melakukan kegiatan usaha dengan modal dasar yang seluruhnya terbagi dalam saham dan memenuhi persyaratan yang ditetapkan undang-undang.
9. **Commanditaire Vennootschap (CV)** adalah perusahaan yang terbentuk dengan cara meminjamkan uang, didirikan antara seseorang atau antara beberapa orang persero yang bertanggung jawab secara tanggung-renteng untuk keseluruhannya dan satu orang atau lebih sebagai pemberi pinjaman uang.
10. **Koperasi** adalah organisasi ekonomi rakyat yang berwatak sosial, beranggotakan orang-orang atau badan hukum koperasi yang merupakan tata susunan ekonomi sebagai usaha bersama atas asas kekeluargaan.
7. *Distributed water is the volume of water supply from water supply establishment.*
8. *Limited Liability Company is a capital alliance company, established under an agreement, conducts business activities with authorized capital which is entirely divided into shares and meets the requirements set by law.*
9. *Commanditaire Vennootschap (CV) is a company formed by lending money, established between someone or between a number of people who are jointly responsible for the whole and one or more people as money lenders.*
10. *Cooperatives are people's economic organizations with social character, consisting of people or cooperative legal entities which constitute economic arrangements as a joint effort on the principle of family.*

6.1. Perindustrian/Manufacturing

Tabel 6.1.1 Jumlah Perusahaan dan Tenaga Kerja menurut Kode Industri di Kota Tidore Kepulauan, 2018
Table 6.1.1 *Number of Establishment and Worker by Type of Industry in Tidore Kepulauan Municipality, 2018*

	Kode Industri <i>Type of Industry</i>	Jumlah Perusahaan <i>Number of Establishment</i>	Tenaga Kerja <i>Worker</i>
	(1)	(2)	(3)
15	Makanan dan Minuman	1 061	1 633
16	Tembakau	---	---
17	Tekstil	---	---
18	Pakaian Jadi	196	413
19	Kulit, Barang dari Kulit dan Alas Kaki	---	---
20	Kayu, Barang-barang dari Kayu (Tidak Termasuk Furniture), dan Barang-barang dari Ayaman dari Rotan, Bambu, dan Sejenisnya	150	1 500
21	Kertas, Barang dari Kertas dan Sejenisnya	---	---
22	Penerbitan, Percetakan, dan Reproduksi Media Rekaman	---	---
23	Batu Bara, Pengilangan Minyak Bumi Pengolahan Gas Bumi, Barang-barang dari Hasil Pengilangan Minyak Bumi, dan Bahan-bahan Nuklir	---	---
24	Kimia dan Barang-barang Dari Bahan Kimia	---	---
25	Karet, Barang dari Karet, dan Bahan dari Plastik	---	---
26	Barang Galian Bukan Logam	---	---
27	Logam Dasar	---	---
28	Barang dari Logam, kecuali Mesin dan Peralatannya	---	---

Lanjutan Tabel 6.1.1/*Continued Table 6.1.1*

	Kode Industri <i>Type of Industry</i>	Jumlah Perusahaan <i>Number of Establishment</i>	Tenaga Kerja <i>Worker</i>
	(1)	(2)	(3)
29	Mesin dan Perlengkapannya	---	---
30	Mesin dan Peralatan Kantor, Akuntansi, dan Pengolahan Data	---	---
31	Mesin Listrik Lainnya dan Perlengkapannya	---	---
32	Radio, Televisi dan Peralatan Komunikasi, serta Perlengkapannya	---	---
33	Peralatan Kedokteran, Alat-alat Ukur, Peralatan Navigasi, Peralatan Optik, Jam dan Lonceng	---	---
34	Kendaraan Bermotor	180	382
35	Alat Angkutan, Selain Kendaraan Bermotor Roda Empat atau Lebih	---	---
36	Furniture dan Industri Pengolahan Lainnya	146	292
37	Daur Ulang	2	15

Sumber : Dinas Perindustrian, Perdagangan, Koperasi dan Usaha Kecil Menengah Tidore Kepulauan

Source : *Industrial, Trade, Cooperative and Small-Middle Scale Labor of Tidore Kepulauan Municipality*

Tabel 6.1.2 Jumlah Perusahaan menurut Bentuk Badan Hukum di Kota Tidore Kepulauan, 2014 – 2018
Table 6.1.2 *Number of Establishment in Tidore Kepulauan Municipality, 2014 - 2018*

Badan Hukum Corporation	2014	2015	2016	2017	2018
(1)	(2)	(3)	(4)	(5)	(6)
PT	17	8	-	27	...
CV/Firma	43	31	26	110	...
Koperasi	5	1	2	12	...
Perorangan	152	154	106	1	...
Lainnya	-	-	1	29	...
Jumlah	217	194	135	179	...

Sumber : Dinas Perindustrian, Perdagangan, Koperasi dan Investasi Kota Tidore Kepulauan

Source : *Industrial, Trade, Cooperative, and Investation of Tidore Kepulauan Municipality*

6.2. Energi/Energy

Tabel 6.2.1 Jumlah Pelanggan Listrik menurut Tarif, Daya Terpasang dan Jenis Meteran, 2018
Number of Electricity Customers by Tarriff, Installed Power, and Meter Status in Tidore Kepulauan Municipality, 2018

Tarif Tarriff	Daya Terpasang (Watt) Installed Power	Status Meteran Meter Status	
		Paska Bayar Post paid	Pra Bayar Pre paid
(1)	(2)	(3)	(4)
B1 (Bisnis)	450 – 5 500	159	710
B2 (Bisnis)	6 600 – 41 500	44	10
I2 (Industri)	16 500	2	-
LB2 (Layanan Khusus)	10 600	1	-
LT (Layanan Khusus)	5 500	-	1
P1 (Perkantoran)	450 – 165 000	144	106
P3 (Perkantoran)	900 – 72 780	88	-
R1 (Rumah Tangga)	450 – 2 200	4 931	2 054
R1M (Rumah Tangga Non Subsidi)	900	4 407	2 198
R2 (Rumah Tangga)	3 500 – 5 500	51	31
R3 (Rumah Tangga)	6 600 – 16 500	11	-
S2 (Sosial)	450 – 197 000	308	-
S2T (Sosial)	450 – 7 700	-	131
Tidore Kepulauan		10 146	5 241

Sumber : PT. PLN (Persero) Ranting Soasio
 Source : Public Electricity of Branch Soasio

Jumlah Pelanggan dan Volume Air Minum yang Disalurkan PDAM menurut Jenis Konsumen di Kota Tidore Kepulauan, 2018

Tabel 6.2.2 **Tidore Kepulauan, 2018**

Table **Number of Customer and Water Volume by Type of Customer in Tidore Kepulauan Municipality, 2018**

Jenis Konsumen <i>Type of Customer</i>	Jumlah Sambungan <i>Number of Customer</i>	Air Terjual (m ³) <i>Water Volume</i>
(1)	(2)	(3)
1A Sosial A / <i>Social Type A</i>	1	715
1B Sosial B/ <i>Social Type B</i>	1	-
1C Tempat Ibadah / <i>Worship place</i>	35	8 717
1D Sosial Pemerintah / <i>Social and Government</i>	60	31 773
2A Rumah Tangga A / <i>Household Type A</i>	5 013	538 376
2B Instansi Kecamatan / <i>District Agency</i>	24	3 841
2C Kios, Salon, Dll / <i>Stall etc.</i>	66	9 519
2D Rumah Makan , Kos-kosan, Dll/ <i>Restaurant, Rent House</i>	29	7 628
3A Rumah Tangga B/ <i>Household Type B</i>	64	19 104
3B Instansi Pemerintah Kab/Prov / <i>District/Province Agency</i>	63	23 599
3C Depot Air, Dll / <i>Household Water Supply</i>	5	1 688
3D Ruko, Bank, Dll / <i>Store, bank, etc</i>	34	8 591
4A Perumahan Elit / <i>Elite residence</i>	18	1 975
5A Pelabuhan / <i>Port</i>	1	664
5B Mobil Tangki / <i>Tanker</i>	1	520
Tidore Kepulauan	5 415	656 710

Sumber : Perusahaan Daerah Air Minum (PDAM) Soasio

Source : *Water Supply Regional Company of Soasio*

7 Perdagangan

Trade



224

Rumah Makan

Restaurants

15

Pasar

Market



2.130

Pedagang

Merchants

1. **Pedagang Besar** adalah pengusaha atau pedagang yang menjual barang dalam jumlah besar untuk setiap jenis barang yang diperdagangkan.
*1. **Wholesalers** are traders who sell goods in large quantities for each type of goods traded.*
2. **Pedagang Kecil/Eceran** adalah pelaku usaha distribusi yang kegiatan pokoknya memasarkan barang secara langsung kepada konsumen.
*2. **Retail traders** are distribution business actors whose main activities market goods directly to consumers.*
3. **Pasar** adalah area tempat jual beli barang dengan jumlah penjual lebih dari satu baik yang disebut sebagai pusat perbelanjaan, pasar tradisional, pertokoan, mall, plasa, pusat perdagangan maupun sebutan lainnya.
*3. **Market** is an area where the sale and purchase of goods with a number of sellers more than one is well known as shopping centers, traditional markets, shops, malls, plazas, trade centers and other designations.*
4. **Toko** adalah bangunan gedung dengan fungsi usaha yang digunakan untuk menjual barang dan terdiri dari hanya satu penjual.
*4. **Store** is a building with a business function that is used to sell goods and consists of only one seller.*
5. **Rumah makan/restoran** adalah suatu usaha yang menyediakan jasa pelayanan makanan dan minuman yang dikelola secara komersial.
*5. **Restaurant** is a business that provides commercially managed food and beverage services.*

Tabel 7.1 **Jumlah Pedagang pada Pasar Rakyat menurut Kecamatan di Kota Tidore Kepulauan, 2018**
Table 7.1 **Number of Merchants at Public Market by District in Tidore Kepulauan Municipality, 2018**

Kecamatan <i>District</i>	Jumlah Pedagang <i>Number of Merchants</i>
(1)	(2)
Tidore Selatan	-
Tidore Utara	284
Tidore	1 127
Tidore Timur	-
Oba	176
Oba Selatan	32
Oba Utara	394
Oba Tengah	117
Tidore Kepulauan	2 130

Tabel 7.2 Jumlah Sarana Perdagangan menurut Jenisnya di Kota Tidore Kepulauan, 2015 - 2018
Table *Number of Trade Facility by Type in Tidore Kepulauan Municipality, 2015 - 2018*

Jenis Sarana Perdagangan <i>Type of Trading Facility</i>	2015	2016	2017	2018
(1)	(2)	(3)	(4)	(5)
Pasar Umum	14	14	15	15
Pasar Desa	-	-	-	-
Toko	340	340	340	...
Kios	269	449	497	...
Warung	230	310	380	...
Rumah Makan/Restoran	40	59	66	224
Los Pasar	...	37	37	31

Sumber : Dinas Perindustrian, Perdagangan, Koperasi dan Investasi Kota Tidore Kepulauan

Source : *Industrial, Trade, Cooperative and Investation of Tidore Kepulauan Municipality*

Tabel 7.3 Jumlah Pasar Rakyat dan Pasar Desa Menurut Kecamatan di Kota Tidore Kepulauan, 2018
Table *Number of Traditional Market by District in Tidore Kepulauan Municipality, 2018*

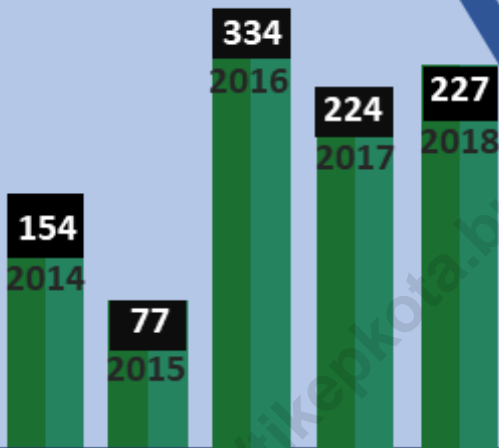
Kecamatan <i>District</i>	Pasar Rakyat <i>Traditional Market</i>
(1)	(2)
Tidore Selatan	-
Tidore Utara	Pasar Rum, Pasar Selawaring
Tidore	Pasar Sarimalaha, Pasar Gosalaha, Pasar Tugulufa
Tidore Timur	-
Oba	Pasar Marasai, Pasar Tului, Pasar Payahe, Pasar Koli
Oba Selatan	Pasar Wama
Oba Utara	Pasar Galala, Pasar Somahode
Oba Tengah	Pasar Loleo, Pasar Lola

Sumber : Dinas Perindustrian, Perdagangan, Koperasi dan Investasi Kota Tidore Kepulauan

Source : *Industrial, Trade, Cooperative, and Investation of Tidore Kepulauan Municipality*

BAB
Chapter
Hotel dan Pariwisata
Hotel and Tourism **8**

Jumlah Kunjungan
Wisatawan Asing,
2014-2018



224

Jumlah Rumah Makan
Kota Tidore
Kepulauan, 2018



22

Jumlah Hotel Non Bintang
dan Penginapan Kota Tidore
Kepulauan, 2018

Jumlah
Wisatawan
Domestik
2018



27.323

- 1. Wisatawan mancanegara** (wisman) ialah setiap pengunjung yang mengunjungi suatu negara di luar tempat tinggalnya, didorong oleh satu atau beberapa keperluan tanpa bermaksud memperoleh penghasilan di tempat yang dikunjungi dan lamanya kunjungan tersebut tidak lebih dari satu tahun (12 bulan). Definisi ini mencakup 2 (dua) kategori wisatawan mancanegara, yaitu :
- a. Wisatawan (turis) ialah setiap pengunjung seperti definisi di atas yang tinggal paling sedikit 24 jam, akan tetapi tidak lebih dari 1 (satu) tahun di tempat yang dikunjungi, dengan maksud antara lain: berlibur, rekreasi, olah raga, bisnis, menghadiri pertemuan, studi, dan kunjungan dengan alasan kesehatan.
 - b. *Excursionist* ialah setiap pengunjung seperti definisi di atas yang tinggal kurang dari 24 jam di tempat yang dikunjungi (termasuk "Cruise passengers"). Cruise
- 1. An International Visitor** is any person visiting a country other than his usual place of residence for any reason other than for earning income in the country visited, and the length of stay is no more than one year (12 months). This definition covers two categories of foreign visitors, namely:
- a. "Tourist" is any visitor staying for at least 24 hours, but no more than one year, in the country visited, with the intention of visiting, and for any of these purposes: Pleasure, recreation and sports, Business, visiting friends and relatives, missions, attending meetings, conferences, visit for health reasons and study.
 - b. "Excursionist" is any visitor staying less than 24 hours in the country visited including, "Cruise Passengers", i.e. visitors arriving in a country without staying in any

Passengers ialah setiap pengunjung yang tiba di suatu negara di mana mereka tidak menginap di akomodasi yang tersedia di negara tersebut, misalnya dengan kapal laut.

accommodation available in the visited country.

2. **Rata-rata lama tinggal** adalah rata-rata waktu tinggal wisatawan mancanegara di Indonesia untuk satu kali kunjungan.
3. Usaha penyediaan akomodasi adalah usaha yang menyediakan pelayanan penginapan yang dapat dilengkapi dengan pelayanan pariwisata lainnya. Usaha penyediaan akomodasi dapat berupa hotel, vila, pondok wisata, bumi perkemahan, persinggahan karavan, dan akomodasi lainnya yang digunakan untuk tujuan pariwisata.
4. **Hotel** adalah penyediaan akomodasi secara harian berupa kamar-kamar di dalam satu bangunan yang dapat dilengkapi dengan jasa pelayanan makan dan minum, kegiatan hiburan
2. **Average length of stay** is the average stay duration of foreign visitor in Indonesia for one trip.
3. *The business of providing accommodation is a business that provides specialty services that can be equipped with other tourism services. It includes hotel, villa, cottage, camping, caravan stop, and other accommodation that are used for tourism purposes.*
4. **Hotel** is a daily supply of accommodation rooms within a building which can be equipped with eating and drinking services, entertainment activities and/or other facilities. Hotel consists of a

dan atau fasilitas lainnya. Hotel terdiri dari hotel berbintang dan hotel non- bintang.

5. **Hotel bintang** adalah usaha penyediaan jasa pelayanan penginapan, makan minum serta jasa lainnya bagi umum dengan menggunakan sebagian atau seluruh bangunan. Usaha ini dikelola secara komersial serta memenuhi ketentuan persyaratan sebagai hotel bintang (termasuk berlian) yang ditetapkan dalam surat keputusan instansi yang membinanya. Misalnya hotel bintang lima, hotel bintang empat dan seterusnya.

classified hotel and a non-classified hotel.

5. **A star hotel** is the business of providing an accommodation, eating and drinking as well as other services for the public by using a building or a part of a building. It is managed commercially and meets specified requirements as a star hotel (including diamonds) set forth in the decree of fostering agency. For example, five star hotel, four star hotel, and so on.

8.1. Akomodasi/Accommodation

Tabel 8.1.1 **Jumlah Fasilitas Akomodasi Menurut Kecamatan di Kota Tidore Kepulauan, 2018**
Table 8.1.1 **Number of Accommodation Facilities by District in Tidore Kepulauan Municipality, 2018**

Kecamatan <i>District</i>	Klasifikasi Usaha Akomodasi	
	Berbintang	Non Bintang
(1)	(2)	(3)
Tidore Selatan	-	-
Tidore Utara	-	1
Tidore	-	8
Tidore Timur	-	-
Oba	-	2
Oba Selatan	-	-
Oba Utara	-	11
Oba Tengah	-	-
Tidore Kepulauan	-	22

Sumber : Dinas Pariwisata dan Kebudayaan Kota Tidore Kepulauan

Source : Culture and Tourism Office of Tidore Kepulauan Municipality

Tabel 8.1.2 **Jumlah Restoran/Rumah Makan dan Kecamatan di Kota Tidore Kepulauan, 2017-2018**
Table *Number of Restaurant by District in Tidore Kepulauan Municipality, 2017-2018*

Kecamatan <i>District</i>	Tahun <i>Year</i>	
	2017	2018
(1)	(2)	(3)
Tidore Selatan	2	6
Tidore Utara	1	22
Tidore	28	120
Tidore Timur	2	1
Oba	5	3
Oba Selatan	-	-
Oba Utara	25	69
Oba Tengah	3	3
Tidore Kepulauan	66	224

Sumber: Dinas Perindustrian, Perdagangan, Koperasi dan Investasi Kota Tidore Kepulauan
 Source: *Industrial, Trade, Cooperative and Investation of Tidore Kepulauan Municipality*

8.2. Pariwisata/Tourism

Tabel 8.2.1 **Jumlah Obyek Wisata Menurut Kecamatan di Kota Tidore Kepulauan, 2018**
Table 8.2.1 **Number of Tourism Object by District in Tidore Kepulauan Municipality, 2018**

Kecamatan <i>District</i>	Jenis Wisata <i>Type of Tourism</i>				
	Wisata Alam <i>Natural Tourism</i>	Wisata Sejarah <i>History Tourism</i>	Wisata Budaya <i>Culture Tourism</i>	Wisata Religi <i>Religious Tourism</i>	Agrowisata <i>Agrotourism</i>
(1)	(2)	(3)	(4)	(5)	(6)
Tidore Selatan	2	3	1	1	-
Tidore Utara	4	4	-	-	-
Tidore	1	7	1	1	1
Tidore Timur	7	2	-	-	-
Oba	5	-	-	-	-
Oba Selatan	-	-	-	-	-
Oba Utara	6	-	-	-	-
Oba Tengah	4	-	-	-	-
Tidore Kepulauan	29	16	2	2	1

Sumber : Dinas Kebudayaan dan Pariwisata Kota Tidore Kepulauan

Source : Culture and Tourism of Tidore Kepulauan Municipality

Tabel 8.2.2 **Nama Obyek Wisata Menurut Kecamatan di Kota Tidore Kepulauan 2018**
Table *Tourism Objects by District in Tidore Kepulauan Municipality, 2018*

Kecamatan <i>District</i>	Objek Wisata <i>Tourism Object</i>
(1)	(2)
Tidore Selatan	Pulau Mare, Pantai Pasir Putih, Pandai Besi, <i>Spot Dive</i> , Pasi (Atols), Makam Sultan Ciriliyati, Makam Sultan Syaifuddin
Tidore Utara	Pulau Maitara, Pantai Rum, Benteng <i>Scobe</i> , Benteng Maresku, Tugu Merah Putih, Hutan Mangrove, Monumen Sebastian de Elcano
Tidore	Pantai Tugulufa, Benteng Tore, Benteng Tahula, Kedaton Kie Kesultanan Tidore, Masjid Kesultanan Tidore, Makam Sultan Nuku, Makam Sultan Zainal Abidin Syah, Museum Sonyinge Malige, Eks Kantor Gubernur Irian Barat, Jembatan Kesultanan Tidore, Eks Rumah Jabatan Gubernur Irian Barat, Agro Wisata Gurabunga
Tidore Timur	Pantai Akesahu, Pulau Failonga, Pantai Jikocobo, Pantai Gamgau, Taman Dou Rube, Pantai Cobo, Spot Dive Failonga, Makam Jere Aulia Toroka, Pantai Majui, Makam Keramat Aulia Gamgau, Mata Air Luku Celeng, Pantai Pasir Putih
Oba	Pantai Woda, Pantai Joji, Pulau Tamong, Pulau Guratu, Kali Boki Madodobo, Air Terjun Bastiong, Air Terjun Sigela, Taman Nasional Aketajawe Lolobata
Oba Selatan	-
Oba Utara	Danau Gurua Marasai/Hutan Mangrove, Pulau Sibu, Pantai Guraping, Pantai Kaiyasa, Pantai Somahode, Pantai Kusu
Oba Tengah	Kali Akelamo, Pantai Paceda, Pantai Nora Maake, Pantai Loleo

Sumber : Dinas Kebudayaan dan Pariwisata Kota Tidore Kepulauan

Source : *Culture and Tourism of Tidore Kepulauan Municipality*

Tabel 8.2.3 **Jumlah Wisatawan Mancanegara dan Domestik di Kota Tidore Kepulauan, 2012–2018**
Table 8.2.3 **Number of International and Domestic Tourist in Tidore Kepulauan Municipality, 2012-2018**

Kecamatan <i>District</i>	Wisatawan <i>Tourist</i>	
	Mancanegara <i>International</i>	Domestik <i>Domestic</i>
(1)	(2)	(3)
2018	227	27 323
2017	244	18 840
2016	334	18 538
2015	77	18 270
2014	154	15 597
2013	165	12 548
2012	292	11 357
2011	34	8 687
2010	15	7347

Sumber : Dinas Kebudayaan dan Pariwisata Kota Tidore Kepulauan
 Source : Culture and Tourism of Tidore Kepulauan Municipality

9

BAB Chapter

Transportasi dan Komunikasi

Transportation and Communication



1.621

Jumlah Kunjungan Kapal
di Pelabuhan Soa Sio 2018

Jumlah Kunjungan Kapal
di Pelabuhan Sofifi 2018

2.395



75.200 meter

Jalan Kota Tidore Kepulauan yang berkondisi baik

Jumlah Angkutan Darat Penumpang Kota Tidore Kepulauan 2018

810

Becak Motor

354

Angkutan Kota

90

Angkutan Sewa dan
Plat Kuning

1. Data transportasi dan komunikasi meliputi :
 - a. Panjang Jalan
 - b. Angkutan Darat
 - c. Angkutan Laut
 - d. Angkutan Udara
 - e. Pos dan Telekomunikasi

 2. **Kendaraan bermotor** adalah setiap kendaraan yang digerakkan oleh peralatan teknik yang ada pada kendaraan tersebut, biasanya digunakan untuk angkutan orang atau barang di atas jalan raya selain kendaraan yang berjalan diatas rel. Kendaraan bermotor yang dicatat adalah semua jenis kendaraan kecuali kendaraan bermotor TNI/Polri dan Korps Diplomatik.

 3. Data panjang jalan Negara dan jalan provinsi bersumber dari Kementerian Pekerjaan Umum. Sedangkan jalan kabupaten/kota bersumber dari Dinas Pekerjaan Umum Kabupaten/Kota, diolah dari daftar PJ-II/5.

 4. **Kunjungan kapal** adalah kapal yang datang di pelabuhan baik untuk berlabuh di perairan maupun bersandar di dermaga.
1. *Data on transportations and communications cover :*
 - a. *Length of Road*
 - b. *Land Transportation*
 - c. *Sea Transportation*
 - d. *Air Transportation*
 - e. *Post and Telecommunication*

 2. **Motor vehicles** are any kind of vehicles motorized by machine set up in those vehicles. They are usually used for transporting peoples and goods on roads except vehicles moving along a railway line. The data cover all kinds of motor vehicles except those belong to Indonesia Army Force Indonesian Public Police and Diplomatic Corps.

 3. *Data on the length of Public and provincial roads were taken from the Ministry of Public Works, while the regency/Municipality roads data were taken from Regency Public Works Offices, based on PJ-II/5 questionnaire.*

 4. **Ship call** is a ship arriving at a port either for docking or berthing.

9.1. Transportasi/Transportation

Tabel 9.1.1 Panjang Jalan menurut Kelas Jalan di Kota Tidore Kepulauan (m), 2018
Table 9.1.1 *Lenght of Road by Class of Road in Tidore Kepulauan Municipality, 2018*

Kelas Jalan <i>Class of Road</i>	Status Jalan <i>Status of Road</i>					
	Jalan Negara <i>National Road</i>		Jalan Provinsi <i>Province Road</i>		Jalan Kabupaten/Kota <i>Regency Road</i>	
	2017	2018	2017	2018	2017	2018
(1)	(2)	(3)	(4)	(5)	(6)	(7)
Kelas I
Kelas II
Kelas III	363 435	...
Kelas III A
Kelas III B
Kelas III C
Kelas Tidak Terinci
Jumlah	363 435	...

Sumber : Dinas Pekerjaan Umum dan Penataan Ruang Kota Tidore Kepulauan
 Source : *Public Works and Spatial Planning Office of Tidore Kepulauan Municipality*

Tabel 9.1.2 Panjang Jalan menurut Jenis Permukaan Jalan di Kota Tidore Kepulauan (m), 2018
Table 9.1.2 *Lenght of Road by Type of Surface in Tidore Kepulauan Municipality, 2018*

Jenis Permukaan <i>Type of Surface</i>	Status Jalan					
	Jalan Negara <i>National Road</i>		Jalan Provinsi <i>Province Road</i>		Jalan Kabupaten/Kota <i>Regency Road</i>	
	2017	2018	2017	2018	2017	2018
(1)	(2)	(3)	(4)	(5)	(6)	(7)
Diaspal	14 237,60	...	224 819	...
Kerikil	63 125	...
Tanah	75 491	...
Tidak Terinci
Jumlah	14 237.60	...	363 435	...

Sumber : Dinas Pekerjaan Umum dan Penataan Ruang Kota Tidore Kepulauan

Source : *Public Works and Spatial Planning Office of Tidore Kepulauan Municipality*

Tabel 9.1.3 **Panjang Jalan menurut Kondisi Permukaan Jalan di Kota Tidore Kepulauan (m), 2018**
Table 9.1.3 **Length of Road by Condition in Tidore Kepulauan Municipality, 2018**

Jenis Permukaan <i>Type of Surface</i>	Status Jalan <i>Road Status</i>					
	Jalan Negara <i>National Road</i>		Jalan Provinsi <i>Province Road</i>		Jalan Kabupaten/Kota <i>Regency Road</i>	
	2017	2018	2017	2018	2017	2018
(1)	(2)	(3)	(4)	(5)	(6)	(7)
Baik	77 200	75 200
Sedang	68 250	49 400
Rusak	34 450	30 200
Rusak Berat	183 535	136 135
Jumlah	363 435	290 935

Sumber : Dinas Pekerjaan Umum dan Penataan Ruang Kota Tidore Kepulauan

Source : Public Works and Spatial Planning Office of Tidore Kepulauan Municipality

Tabel 9.1.4 Panjang Jalan menurut Kondisi Permukaan Jalan dan Kecamatan di Kota Tidore Kepulauan (m), 2018
Table *Length of Road by Condition and District Tidore Kepulauan Municipality, 2018*

Kecamatan <i>District</i>	Kondisi Jalan <i>Conditions</i>			
	Baik <i>Good</i>	Sedang <i>Moderate</i>	Rusak Ringan	Rusak Berat
(1)	(2)	(3)	(4)	(5)
Tidore	25 400	19 400	11 400	25 600
Tidore Timur	11 200	2 300	3 600	11 900
Tidore Selatan	13 000	2 600	3 600	17 000
Tidore Utara	13 500	1 400	2 800	8 000
Oba Utara	4 000	10 400	5 200	13 300
Oba Tengah	600	4 400	800	2 500
Oba	7 500	6 000	1 000	35 700
Oba Selatan	-	2 900	1 800	22 135
Total	75 200	49 400	30 200	136 135

Sumber : Dinas Pekerjaan Umum dan Penataan Ruang Kota Tidore Kepulauan

Source : Public Works and Spatial Planning Office of Tidore Kepulauan Municipality

Tabel 9.1.5 **Panjang Jalan menurut Jenis Permukaan Jalan dan Kecamatan di Kota Tidore Kepulauan (m), 2018**
Table 9.1.5 **Length of Road by Type of Surface and District Tidore Kepulauan Municipality, 2018**

Kecamatan <i>District</i>	Jenis Lapis Permukaan <i>Type of Surface</i>			
	Hotmix	Lapen	Sirtu/Kerikil	Tanah
(1)	(2)	(3)	(4)	(5)
Tidore
Tidore Timur
Tidore Selatan
Tidore Utara
Oba Utara
Oba Tengah
Oba
Oba Selatan
Total

Sumber : Dinas Pekerjaan Umum dan Penataan Ruang Kota Tidore Kepulauan

Source : Public Works and Spatial Planning Office of Tidore Kepulauan Municipality

Tabel 9.1.6 Jumlah Angkutan Menurut Jenis Kendaraan di Kota Tidore Kepulauan, 2018
Table *Number of Vehicles by Type of Vehicles in Tidore Kepulauan Municipality, 2018*

Jenis Kendaraan <i>Type of Vehicles</i>	Jumlah <i>Unit</i>
(1)	(2)
Angkutan Kota	354
Tidore Selatan	93
Tidore Utara	95
Tidore	103
Tidore Timur	25
Ternate	23
Sofifi	15
Angkutan Sewa	40
Avansa Plat Kuning Tidore	27
Avansa Plat Kuning Sofifi	23
Pick up	205
Truck	186
Bentor	810
Tidore	520
Rum	60
Sofifi	230

Sumber : Dinas Perhubungan Kota Tidore Kepulauan

Source : *Transportation Office of Tidore Kepulauan Municipality*

Tabel 9.1.7 **Perkembangan Jumlah Kegiatan Operasional Pelabuhan Soa Sio menurut Bulan di Kota Tidore Kepulauan, 2018**
Table 9.1.7 **Activity in Soa Sio Port by Month in Tidore Kepulauan Municipality, 2018**

Bulan Month	Kunjungan Kapal Ship Visit	Isi Kotor Kapal Ship Bruto
(1)	(2)	(3)
Januari/ <i>Jan</i>	153	117 877
Februari/ <i>Feb</i>	120	76 593
Maret/ <i>March</i>	151	100 784
April/ <i>April</i>	136	53 865
Mei/ <i>May</i>	137	109 055
Juni/ <i>June</i>	151	116 023
Juli/ <i>July</i>	148	119 734
Agustus/ <i>Aug</i>	123	607 379
September/ <i>Sept</i>	125	126 012
Oktober/ <i>Oct</i>	133	115 440
November/ <i>Nov</i>	121	118 446
Desember/ <i>Dec</i>	123	127 262
Total	1 621	1 788 470

Lanjutan Tabel 9.1.7/Continued Table 9.1.7

Bulan Month	Muatan Load (ton)		Penumpang Passenger	
	Bongkar	Muat	Turun	Naik
(1)	(4)	(5)	(6)	(7)
Januari/ Jan	6 253	548	3 154	2 366
Februari/ Feb	6 931	900	2 177	1 785
Maret/ March	6 610	1 067	2 908	2 018
April/ April	6 961	221	2 746	1 886
Mei/ May	6 806	325	3 301	2 235
Juni/ June	22 631	414	3 159	3 029
Juli/ July	45 974	40	3 158	3 119
Agustus/ Aug	6 731	75	2 773	3 466
September/ Sept	6 610	1 067	3 038	3 421
Oktober/ Oct	6 495	488 000	3 277	3 221
November/ Nov	1 750	767	3 273	2 986
Desember/ Dec	1 473	2	3 450	3 474
Total	125 225	493 426	36 414	33 006

Sumber : Kantor Pelabuhan Soasio

Source : Port Office of Soasio

Tabel 9.1.8 **Perkembangan Jumlah Kegiatan Operasional Pelabuhan Sofifi menurut Bulan di Kota Tidore Kepulauan, 2018**
Table 9.1.8 **Activity in Sofifi Port by Month in Tidore Kepulauan Municipality, 2018**

Bulan Month	Kunjungan Kapal Ship Visit	Isi Kotor Kapal Ship Bruto	Muatan Load (ton)	
			Bongkar (4)	Muat (5)
(1)	(2)	(3)	(4)	(5)
Jan/ Jan	148	85 235	529	520
Feb/ Feb	156	105 371	4 470	912
Mar/ March	182	97 420	3 841	3 500
Apr/ April	213	121 207	610	486
Mei/ May	175	127 588	1 897	252
Juni/ June	198	126 231	1 555	40
Juli/ July	215	125 657	2 115	125
Agustus/ Aug	218	125 951	2 535	15
Sept/ Sept	202	118 802	5 292	-
Okt/ Oct	236	121 436	3 595	-
Nov/ Nov	227	124 068	4 732	26
Des/ Dec	225	131 845	3 462	323
Total	2 395	1 410 811	34 633	6 199

Sumber : Kantor Pelabuhan Soasio

Source : Port Office of Soasio

Tabel 9.1.9 Perkembangan Jumlah Kegiatan Operasional Pelabuhan Gita Payahe menurut Bulan di Kota Tidore Kepulauan, 2018
Table Activity in Gita Payahe Port by Month in Tidore Kepulauan Municipality, 2018

Bulan Month	Kunjungan Kapal Ship Visit	Isi Kotor Kapal Ship Bruto
(1)	(2)	(3)
Januari/ Jan	31	1 189
Februari/ Feb	17	776
Maret/ March	26	1 226
April/ April	25	938
Mei/ May	27	995
Juni/ June	26	855
Juli/ July	28	990
Agustus/ Aug	30	998
September/ Sept	24	846
Oktober/ Oct	24	1 364
November/ Nov	19	1 034
Desember/ Dec	22	774
Total	299	11 985

Lanjutan Tabel 9.1.9/Continued Table 9.1.9

Bulan Month	Muatan Load (ton)		Penumpang Passenger	
	Bongkar	Muat	Turun	Naik
(1)	(4)	(5)	(6)	(7)
Jan/ Jan	775	-	285	190
Feb/ Feb	690	77	120	70
Mar/ March	847	60	205	130
Apr/ April	605	72	177	140
Mei/ May	923	72	196	140
Juni/ June	570	108	345	220
Juli/ July	693	-	270	140
Agustus/ Aug	757	25	265	155
Sept/ Sept	685	-	160	150
Okt/ Oct	870	50	170	110
Nov/ Nov	951	-	90	60
Des/ Dec	845	20	120	120
Total	9 211	484	2 403	1 625

Sumber : Kantor Pelabuhan Soasio

Source : Port Office of Soasio

Tabel 9.1.10 Perkembangan Jumlah Kegiatan Operasional Pelabuhan Maldi menurut Bulan di Kota Tidore Kepulauan, 2018
Table *Activity in Maldi Port by Month in Tidore Kepulauan Municipality, 2018*

Bulan Month	Kunjungan Kapal Ship Visit	Isi Kotor Kapal Ship Bruto	Muatan Load (ton)	
			Bongkar	Muat
(1)	(2)	(3)	(4)	(5)
Jan/ Jan	6	123	-	-
Feb/ Feb	9	325	-	93
Mar/ March	6	150	-	-
Apr/ April	9	225	-	-
Mei/ May	4	319	-	-
Juni/ June	8	160	-	-
Juli/ July	8	123	-	-
Agustus/ Aug	9	167	130	-
Sept/ Sept	10	340	60	-
Okt/ Oct	7	272	60	-
Nov/ Nov	-	-	-	-
Des/ Dec	-	-	-	-
Total	76	2 204	250	93

Sumber : Kantor Pelabuhan Soasio

Source : Port Office of Soasio

9.2. Komunikasi/Communication

Tabel 9.2.1 Jumlah Surat yang Dikirim dan Diterima menurut Jenis Surat di Kota Tidore Kepulauan, 2018
Table *Number of Sent and Received Mail by Type of Mail in Tidore Kepulauan Municipality, 2018*

Jenis Pos <i>Type of Posts</i>	Satuan <i>Units</i>	Dikirim <i>Delivered</i>	Diterima <i>Received</i>
(1)	(2)	(3)	(4)
1. Surat Pos			
a. Dalam Negeri			
Biasa	Lembar	-	-
Kilat Khusus	Lembar	1 002	7 506
b. Luar Negeri			
Cepat	Lembar	-	-
Biasa	Lembar	-	-
2. Paket Pos			
a. Pos Biasa	Paket	-	-
b. Kilat Khusus	Paket	563	11 259
c. Luar Negeri	Paket	-	-
3. Wesel Pos			
a. Tidore	Juta Rupiah	1 158 524 190	1 348 545
b. Payahe	Juta Rupiah	-	859
c. Sofifi	Juta Rupiah	-	-

Sumber : PT. Pos Indonesia Kota Tidore Kepulauan
 Source : Indonesian Post Office of Tidore Kepulauan Municipality

10 BAB Chapter Keuangan *Finance*

Realisasi Penerimaan Daerah Kota Tidore Kepulauan 2018

57.322
Juta Rupiah

**Pendapatan Asli
Daerah**

724.834
Juta Rupiah

**Dana
Perimbangan**

78.799
Juta Rupiah

**Lain-lain Pendapatan
yang Sah**

Realisasi Pengeluaran Daerah Kota Tidore Kepulauan 2018

420.927
Juta Rupiah
**Belanja Tidak
Langsung**

438.080
Juta Rupiah
Belanja Langsung

Jumlah Lembaga Keuangan Kota Tidore Kepulauan 2018



15

Lembaga
Keuangan
Bank

Lembaga
Keuangan
Bukan Bank
(Koperasi)

84



1. **Realisasi Penerimaan dan Pengeluaran Pemerintah Provinsi** adalah realisasi / perhitungan APBD Provinsi pada tiap tahun anggaran.
 2. **Pendapatan Asli Daerah (PAD)** adalah pendapatan yang diperoleh daerah yang dipungut berdasarkan peraturan daerah sesuai dengan peraturan perundang-undangan, guna keperluan daerah yang bersangkutan dalam membiayai kegiatannya.
 3. **Dana Perimbangan** adalah dana yang bersumber dari pendapatan APBN yang dialokasikan kepada Daerah untuk mendanai kebutuhan daerah dalam rangka pelaksanaan desentralisasi.
 4. **Lain-lain Pendapatan yang Sah** adalah pendapatan lainnya dari pemerintah pusat dan atau dari instansi pusat, serta dari daerah lainnya.
 5. Kantor bank terdiri dari Kantor Cabang (KC), Kantor Cabang Pembantu (KCP), dan kantor di bawah KCP.
 6. **Koperasi** adalah organisasi ekonomi rakyat yang berwatak sosial, beranggotakan orang-orang atau badan hukum koperasi yang merupakan tata
1. **Actual revenue and expenditure of Provincial Government** is the realization /provincial budget calculations for every fiscal year.
 2. **Original Local Government Revenue** is revenue that withheld based on local regulations in accordance with the legislation, for the purposes of financing their activities.
 3. **Balanced Budget** is the fund coming from the Public budget that allocated to regions to fund their needs in the context of decentralization.
 4. **Other Legal Revenue** is other income that coming from the central government and or from the central agencies, as well as from other local government.
 5. **Bank offices** consist of brach office (KC), sub Branch office (KCP), and offices under KCP.
 6. **Cooperatives** are people's economic organizations with social character, consisting of people or cooperative legal entities which constitute economic arrangements as a

susunan ekonomi sebagai usaha bersama atas asas kekeluargaan.

7. **Pendapatan Daerah** adalah semua hak daerah yang diakui sebagai penambah nilai kekayaan bersih dalam periode tahun anggaran yang bersangkutan.
 8. **Belanja Daerah** adalah semua kewajiban daerah yang diakui sebagai pengurang nilai kekayaan bersih dalam periode tahun anggaran yang bersangkutan.
 9. **Pembiayaan** adalah setiap penerimaan yang perlu dibayar kembali dan atau pengeluaran yang akan diterima kembali, baik pada tahun anggaran yang bersangkutan maupun pada tahun-tahun anggaran berikutnya.
 10. **Dana Desa** adalah dana APBN yang diperuntukkan bagi desa yang ditransfer melalui APBD kabupaten atau kota dan diprioritaskan untuk pelaksanaan pembangunan dan pemberdayaan masyarakat desa.
7. **Regional Revenue** is all regional rights that are recognized as an addition to the net worth in the relevant fiscal year period.
 8. **Regional Expenditures** are all regional obligations that are recognized as a deduction from the net worth in the relevant fiscal year period.
 9. **Financing** is a any revenue that needs to be paid back and/or expenditure that will be reimbursed, both in the relevant fiscal year and in the following fiscal years.
 10. **Village Funds** are APBN funds intended for villages that are transferred through regency or municipality APBDs and are prioritized for the implementation of development and empowerment of village communities.

10.1 Keuangan Daerah/Region Financial

Tabel 10.1.1 **Realisasi Penerimaan Daerah menurut Jenis Penerimaan di Kota Tidore Kepulauan (Rupiah), 2017-2018**
Table 10.1.1 **Actual Revenues of Regional Government in Tidore Kepulauan Municipality, 2017-2018**

Jenis Penerimaan <i>Type of Revenue</i>	Tahun/Years	
	2017	2018
(1)	(2)	(3)
1. Pendapatan Asli Daerah (PAD)	51 241 639 551	57 322 023 153
a. Pajak Daerah	6 873 508 969	8 402 052 844
b. Retribusi Daerah	23 905 936 949	14 781 891 622
c. Pengelolaan Kekayaan Daerah yang Sah	-	150 000 000
d. Lain-lain PAD yang Sah	20 462 193 633	33 988 078 687
2. Dana Perimbangan	660 647 240 010	724 833 655 243
a. Bagi Hasil Pajak	7 911 307 773	8 845 603 352
b. Bagi Hasil Bukan Pajak SDA	3 261 989 537	13 309 661 287
c. Dana Alokasi Umum (DAU)	545 226 947 000	545 226 947 000
d. Dana Alokasi Khusus (DAK)	104 246 995 700	157 451 443 604
3. Lain-lain Pendapatan yang Sah	61 917 299 810	78 798 893 806
a. Pendapatan Hibah	1 986 000 000	-
b. Dana Darurat	-	-
c. Dana Bagi Hasil Pajak dari Provinsi dan Pemerintah Daerah Lainnya	11 436 794 810	11 868 268 818
d. Dana Penyesuaian dan Otonomi Khusus	48 494 505 000	66 930 624 988
e. Bantuan Keuangan dari Provinsi dan Pemerintah Daerah Lainnya	-	-
f. Dana Desa	-	-
g. Lainnya Dana Insentif Daerah	-	-
Jumlah	773 806 179 371	860 954 572 202

Sumber : Badan Pengelola Keuangan dan Aset Daerah Kota Tidore Kepulauan

Source : Assets and Financial Managing Board of Tidore Kepulauan Municipality

Tabel 10.1.2 **Realisasi Pengeluaran Daerah menurut Jenis Belanja di Kota Tidore Kepulauan (Rupiah), 2017-2018**
Table 10.1.2 **Actual Expenditures of Regional Government in Tidore Kepulauan Municipality, 2017-2018**

Jenis Belanja Type of Expenditure	2017	2018
(1)	(2)	(3)
1. Belanja Tidak Langsung	387 711 171 329	420 927 440 779
a. Belanja Pegawai	274 695 501 913	285 820 921 343
b. Belanja Bunga	-	-
c. Belanja Subsidi	-	-
d. Belanja Hibah	13 201 107 230	37 724 307 436
e. Belanja Bantuan Sosial	205 000 000	327 700 000
f. Belanja Bagi Hasil Kepada Provinsi/Kab./Kota dan Pemerintah Daerah	-	-
g. Belanja Bantuan Keuangan Kepada Provinsi/Kab./Kota dan Pemerintah Desa	98 614 380 186	96 982 812 000
h. Belanja Tidak Terduga	995 182 000	71 700 000
2. Belanja Langsung	352 586 160 305	438 080 861 847
a. Belanja Pegawai	41 035 827 421	47 676 251 390
b. Belanja Barang dan Jasa	199 878 725 819	216 889 278 903
c. Belanja Modal	111 671 607 065	173 515 331 554
Jumlah	740 297 331 634	859 008 302 626

Sumber : Badan Pengelola Keuangan dan Aset Daerah Kota Tidore Kepulauan

Source : Assets and Financial Managing Board of Tidore Kepulauan Municipality

Tabel 10.1.3 **Realisasi Pelaksanaan Anggaran Pendapatan dan Belanja Desa Pemerintah Kota Tidore Kepulauan (Rupiah), 2018**
Table 10.1.3 **Actual Revenues and Expenditures of Village Fund in Tidore Kepulauan Municipality, 2018**

Uraian	Realisasi
Details	Actual Revenues and Expenditures
(1)	(2)
1. Pendapatan	96 815 471 789
1.1 Pendapatan Asli Desa	77 258 396
Lain-lain Pendapatan Asli Desa yang Sah	77 258 396
1.2 Pendapatan Transfer	96 523 414 940
Dana Desa	39 941 341 720
Alokasi Dana Desa	56 582 073 220
1.3 Lain-Lain Pendapatan Desa yang Sah	214 798 453
Pendapatan Hibah dan Sumbangan Pihak Ketiga	50 000 000
Lain-lain Pendapatan Desa yang Sah	164 798 453
2. Belanja	83 938 930 315
2.1 Belanja Desa	83 938 930 315
Belanja Pegawai	12 665 570 000
Belanja Barang dan Jasa	28 858 285 885
Belanja Modal	42 415 074 430
3. Pembiayaan	10 779 659 607
3.1 Penerimaan Pembiayaan	1 141 737 514
Sisa Lebih Penghitungan Anggaran Tahun Sebelumnya	1 141 737 514
3.2 Pengeluaran Pembiayaan	9 637 922 093
Penyertaan Modal Desa	9 637 922 093

Sumber : Dinas Pemberdayaan Masyarakat Desa Kota Tidore Kepulauan

Source :

10.2 Perbankan dan Koperasi/*Banking and Cooperation*

Tabel Jumlah Kantor Bank Umum menurut Status di Kota Tidore Kepulauan, 2018
Table 10.2.1 *Number of Bank by Status in Tidore Kepulauan Municipality, 2018*

Status Bank <i>Bank Status</i>	Kantor Pusat <i>Bank offices</i>	Kantor Cabang <i>branch office</i>	Kantor Cabang Pembantu <i>sub Branch office</i>	Kantor Unit <i>offices under KCP</i>	Kantor Kas <i>offices under KCP</i>
(1)	(2)	(3)	(4)	(5)	(6)
Bank Pemerintah	-	1	6	-	4
Bank Pembangunan Daerah	-	1	-	-	1
Bank Swasta	-	-	2	-	-
Bank Perkreditan Rakyat	-	-	-	-	-
Tidore Kepulauan	-	2	8	-	5

Sumber : Bank Indonesia

Source : *Central Bank Of Indonesia*

Tabel 10.2.2 Jumlah Koperasi menurut Jenis Koperasi dan Kecamatan di Kota Tidore Kepulauan, 2018
Table *Number of Cooperation by Type and District in Tidore Kepulauan Municipality, 2018*

Kecamatan <i>District</i>	Jenis Koperasi <i>Type of Cooperation</i>					
	KUD	KSP	KOPJAS	KOPROD	KOPSUM	KSU
(1)	(2)	(3)	(4)	(5)	(6)	(7)
Tidore Selatan	-	4	4	3	1	1
Tidore Utara	1	1	4	-	1	-
Tidore	1	9	16	-	-	1
Tidore Timur	-	2	2	1	1	-
Oba	-	-	5	1	-	1
Oba Selatan	-	-	2	-	-	-
Oba Utara	-	4	8	-	-	-
Oba Tengah	-	1	-	-	-	1
Tidore Kepulauan	2	21	41	5	3	4
Sumber	: Dinas Perindustrian, Perdagangan, Koperasi dan Usaha Kecil Menengah Kota Tidore Kepulauan					
Source	: <i>Industrial, Trade, Cooperative and Small-Midle Scale Labor of Tidore Kepulauan Municipality</i>					

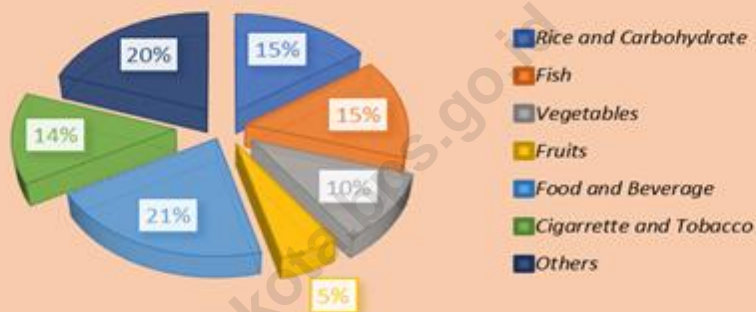
Lanjutan Tabel 10.2.3/Continued Table 10.2.3

Kecamatan <i>District</i>	Jenis Koperasi <i>Type of Cooperation</i>						Jumlah
	KOPTAN	KPN	KOPONTREN	KJKS	KOPWAN	Lain nya	
(1)	(8)	(9)	(10)	(11)	(12)	(13)	(14)
Tidore Selatan	-	1	-	-	-	-	14
Tidore Utara	1	-	1	-	1	-	10
Tidore	-	-	-	1	-	-	28
Tidore Timur	-	-	-	-	-	-	6
Oba	-	-	-	-	-	-	7
Oba Selatan	-	-	-	-	-	-	2
Oba Utara	-	-	1	-	-	2	15
Oba Tengah	-	-	-	-	-	-	2
Tidore Kepulauan	1	1	2	1	1	2	84
Sumber :	Dinas Perindustrian, Perdagangan, Koperasi dan Usaha Kecil Menengah Kota Tidore Kepulauan						
Source :	<i>Industrial, Trade, Cooperative and Small-Middle Scale Labor of Tidore Kepulauan Municipality</i>						
KJKS	: Koperasi Jasa Keuangan Syariah		Koprod	: Koperasi Produsen			
KOPERIK	: Koperasi Perikanan		KOPSUM	: Koperasi Konsumen			
KOPJAS	: Koperasi Jasa		KOPTAN	: Koperasi Pertanian			
KOPPONTREN	: Koperasi Pondok Pesantren		KOPWAN	: Koperasi Wanita			
KOPROD	: Koperasi Produsen		KPN	: Koperasi Pegawai Negeri			
			KSP	: Koperasi Simpan Pinjam			
			KSU	: Koperasi Serba Usaha			
			KUD	: Koperasi Unit Desa			

11 Pengeluaran Penduduk

Population Expenditure

Average Expenditure Per Capita Per Month on Food Group



Average Expenditure Per Capita Per Month on Non Food Group



1. Pengeluaran rata-rata per kapita adalah biaya yang dikeluarkan untuk konsumsi semua anggota rumah tangga selama sebulan baik yang berasal dari pembelian, pemberian maupun produksi sendiri dibagi dengan Jumlah anggota rumah tangga dalam rumah tangga tersebut.
 2. Pengeluaran dihitung berdasarkan pengeluaran makanan dan non makanan. Kelompok makanan yang dihitung meliputi padi-padian, umbi-umbian, ikan, daging, telur dan susu, sayur-sayuran, kacang-kacangan, buah-buahan, minyak dan lemak, bahan minuman, bumbu-bumbuan, makanan dan minuman jadi, tembakau dan sirih serta konsumsi lainnya. Pengeluaran non makanan meliputi perumahan, bahan bakar, penerangan, aneka barang dan jasa, pakaian, alas kaki dan tutup kepala, barang yang tahan lama, pajak pemakaian dan premi asuransi serta keperluan pesta dan upacara.
1. *Per capita Average Expenditure is the cost spent for all household members consumption during the month, whether from purchasing, giving or own production, divided by the number of household members in the household.*
 2. *Expenses based on the food and nonfood expenditure. Food groups calculated includes grains, tubers, fish, meat, eggs and milk, vegetables, legumes, fruits, oils and fats, beverage ingredients, spices, food and beverages, tobacco and betel and other consumption. The non-food expenditure included housing, fuel, lighting, miscellaneous goods and services, clothing, footwear and headgear, durable goods, consumption tax and insurance premiums as well as party and ceremonial purposes.*

11. Pengeluaran Penduduk/*Population Expenditure*

Pengeluaran Rata-rata Perkapita Sebulan Menurut Golongan Pengeluaran dan Kelompok Barang di Kota Tidore Kepulauan (rupiah), 2018

Tabel

Table 11.1 *Average Expenditure Per Capita Per Month by Expenditure Group and Commodity Group in Tidore Kepulauan (rupiahs), 2018*

Golongan Pengeluaran <i>Expenditure Group</i>	Kelompok Barang/ <i>Commodity Group</i>		
	Makanan <i>Food</i>	Bukan Makanan <i>Non Food</i>	Jumlah <i>Total</i>
(1)	(2)	(3)	(4)
40 persen terbawah	316 734	257 922	574 656
40 persen tengah	547 435	480 841	1 028 276
20 perseb teratas	853 609	1 283 304	2 136 913
Rata-rata/ <i>average</i>	516 547	553 132	1 069 680

Sumber : Survei Sosial Ekonomi, 2018

Source : National Social Economic Survey, 2018

Tabel 11.2 **Pengeluaran Rata-rata Perkapita Sebulan Menurut Kelompok Makanan di Kota Tidore Kepulauan (rupiah), 2018**
Table 11.2 **Average Expenditure Per Capita Per Month by Food Group in Tidore Kepulauan (rupiahs), 2018**

Kelompok Makanan <i>Food Group</i>	Pengeluaran Rata-rata Perkapita Sebulan <i>Average Expenditure Per Capita Per Month</i>
(1)	(2)
Padi-Padian/ <i>Rice and Carbohydrate</i>	77 444
Umbi-Umbian/ <i>Tubers</i>	8 392
Ikan/ <i>Fish</i>	77 395
Daging/ <i>Meat</i>	4 581
Telur Dan Susu/ <i>Egg and Milk</i>	27 735
Sayur-Sayuran/ <i>Vegetables</i>	54 274
Kacang-Kacangan/ <i>Nuts</i>	5 753
Buah-Buahan/ <i>Fruits</i>	28 086
Minyak Dan Lemak/ <i>Fats</i>	16 361
Bahan Minuman/ <i>Beverages</i>	17 931
Bumbu-Bumbuan/ <i>Flavours</i>	13 433
Konsumsi Lainnya/ <i>Others</i>	6 657
Makanan Minuman Jadi/ <i>Food and Beverage</i>	107 909
Rokok Dan Tembakau/ <i>Cigarette and Tobacco</i>	70 595
Total	516 547

Sumber : Survei Sosial Ekonomi, 2018

Source : National Social Economic Survey, 2018

Tabel 11.3 **Pengeluaran Rata-rata Perkapita Sebulan Menurut Kelompok Bukan Makanan di Kota Tidore Kepulauan (rupiah), 2018**
Table 11.3 **Average Expenditure Per Capita Per Month by Non Food Group in Tidore Kepulauan (rupiahs), 2018**

Kelompok Bukan Makanan <i>Non Food Group</i>	Pengeluaran Rata-rata Perkapita Sebulan <i>Average Expenditure Per Capita Per Month</i>
(1)	(2)
Perumahan Dan Fasilitas Rumah Tangga/ <i>House and Household Facilities</i>	322 838
Aneka Barang Dan Jasa/ <i>Goods and Services</i>	123 117
Pakaian, Alas Kaki, Dan Tutup Kepala/ <i>Wardrobe</i>	29 559
Barang Tahan Lama/ <i>Durable Goods</i>	29 291
Pajak, Pungutan Dan Asuransi/ <i>Taxes and Insurances</i>	31 444
Keperluan Pesta Dan Upacara/Kenduri/ <i>Party and Worship Stuff</i>	16 883
Total	553 132

Sumber : Survei Sosial Ekonomi, 2018

Source : National Social Economic Survey, 2018

12 BAB Chapter

Pendapatan Regional *Regional Income*

PDRB Atas Dasar
Harga Berlaku
Kota Tidore Kepulauan
2018

2,67
Triliun Rupiah

6,10
Persen

Pertumbuhan Ekonomi
Kota Tidore Kepulauan
2018

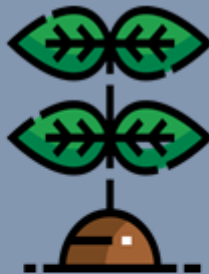
Sektor Peranan Terbesar PDRB

36 %



Administrasi
Pemerintahan,
Pertahanan, dan
Jaminan Sosial Wajib

25 %



Pertanian, Kehutanan,
dan Perikanan

12 %



Perdagangan Besar
dan Eceran; Reparasi
Mobil dan Sepeda
Motor

1. Penghitungan Statistik Neraca Nasional yang digunakan disini mengikuti buku petunjuk yang diterbitkan oleh Perserikatan Bangsa Bangsa yang dikenal sebagai "Sistem Neraca Nasional". Namun penerapan statistik neraca nasional tersebut telah disesuaikan dengan kondisi sosial-ekonomi Indonesia.
 2. Untuk menyusun PDB maupun PDRB digunakan 2 pendekatan, yaitu sektoral dan penggunaan. Keduanya menyediakan komposisi data nilai tambah dirinci menurut sumber kegiatan ekonomi (sektoral) dan menurut komponen penggunaannya. PDB maupun PDRB dari sisi sektoral merupakan penjumlahan seluruh komponen nilai tambah bruto yang mampu diciptakan oleh sektor-sektor ekonomi atas berbagai aktivitas produksinya. Sedangkan dari sisi penggunaan menjelaskan tentang penggunaan dari nilai tambah tersebut.
 3. Penyajian PDB menurut sektor dirinci menurut total nilai tambah dari seluruh sektor ekonomi pertanian; Pertambangan dan Penggalian; Listrik, Gas, dan Air Bersih; Konstruksi; Perdagangan,
1. *The method used to estimate national accounts statistics is based on the standard guidelines formed by united nation known as "System Of National Accounts". The implementation of the method however, has been adjusted according to Indonesian Social-economic condition.*
 2. *To compile these statistics, two approaches have been used ,i.e. "production approach" and "Expenditure approach". The first approach is to the measure value added produced by various kinds of economic activities , while the second approach is to measure final uses of the country's output. In other words, GDP/GRDP is the sum of total value added produced by all economic sectors (activities) and the way of using it.*
 3. *GDP by sector is classified by types of economic activities such as agriculture; ElectriMunicipality, Gas, and water supply; Construction; wholesale and retail trade,*

Restoran dan Hotel; Pengangkutan dan Komunikasi; Lembaga Keuangan; dan Jasa-jasa.

Restaurant, Communication; Finance, Insurance, Real ePublic and Business services and Other services.

4. Produk Domestik Bruto agregat turunannya disajikan dalam 2 (dua) versi penilaian, yaitu atas dasar “harga berlaku” dan atas dasar “harga konstan”. Disebut sebagai harga berlaku karena seluruh agregat dinilai dengan menggunakan harga pada tahun berjalan, sedangkan harga konstan penilainya didasarkan pada harga satu tahun dasar tertentu. Dalam Publikasi disini digunakan harga tahun 2010 sebagai dasar penilaian.
 5. Laju Pertumbuhan Produk Domestik Bruto diperoleh dari perhitungan PDB atas dasar Harga Konstan. Diperoleh dengan cara mengurangi nilai PDB pada tahun ke-n terhadap nilai pada tahun ke-n1 (tahun sebelumnya), dibagi dengan nilai pada tahun ke-n1, kemudian dikalikan dengan 100 persen. Laju pertumbuhan menunjukkan perkembangan agregat pendapatan dari satu waktu tertentu terhadap waktu sebelumnya.
4. *GDP and its aggregations are presented in two forms: at current market prices and at constant base year market prices. In presenting current market prices, all aggregates are valued at current market prices , while base year constant market prices are shown by valuing all aggregates at fixed base year prices. Year of 2010 is used as the base year in this publication.*
 5. *Growth rate of Gross Domestic Product (GDP) is derived from GDP at constant market prices. It is obtained by subtracting the value of GDP year n with the value of GDP year n-1, divided by the value of GDP year n-1 then multiplied by 100 percent. The Growth rate of GDP explains the income growth during the given period.*

Tabel 12.1 Produk Domestik Regional Bruto Atas Dasar Harga Berlaku menurut Lapangan Usaha Kota Tidore Kepulauan (juta rupiah), 2016-2018

Table **GDRP at Current Market Prices by Industrial Origin of Tidore Kepulauan Municipality, 2016-2018**

Kategori	Uraian	2016	2017*)	2018**)
(1)	(2)	(3)	(4)	(5)
A	Pertanian, Kehutanan, dan Perikanan	581,758.4	628,913.8	661,625.1
B	Pertambangan dan Penggalian	1,257.6	1,352.8	1,456.9
C	Industri Pengolahan	85,651.9	88,724.0	92,974.1
D	Pengadaan Listrik dan Gas	3,996.3	5,269.8	5,680.5
E	Pengadaan Air, Pengelolaan Sampah, Limbah dan Daur Ulang	2,837.3	3,071.4	3,273.7
F	Konstruksi	150,168.8	161,423.6	180,404.7
G	Perdagangan Besar dan Eceran; Reparasi Mobil dan Sepeda Motor	245,374.0	285,350.6	317,572.8
H	Transportasi dan Pergudangan	87,879.5	94,006.8	104,338.0
I	Penyediaan Akomodasi dan Makan Minum	3,927.9	4,623.5	5,280.2
J	Informasi dan Komunikasi	70,969.1	76,359.8	85,152.7
K	Jasa Keuangan dan Asuransi	49,645.0	54,859.2	59,351.4
L	Real Estate	1,866.2	2,095.1	2,277.7
M,N	Jasa Perusahaan	8,432.8	9,032.8	9,294.8
O	Administrasi Pemerintahan, Pertahanan dan Jaminan Sosial Wajib	815,208.9	872,731.6	966,167.9
P	Jasa Pendidikan	89,887.9	101,045.7	109,056.5
Q	Jasa Kesehatan dan Kegiatan Sosial	45,712.8	49,816.0	56,216.8
R,S,T,U	Jasa lainnya	11,809.6	12,462.4	13,818.1
PRODUK DOMESTIK REGIONAL BRUTO		2,256,384.0	2,451,139.0	2,673,942.0

Sumber : BPS Kota Tidore Kepulauan

Source : BPS-Statistics of Tidore Kepulauan

Tabel 12.2 PDRB Atas Dasar Harga Konstan 2010 menurut Lapangan Usaha Kota Tidore Kepulauan (juta rupiah), 2016-2018

Table **GDRP at Constant 2010 Market Prices by Industrial Origin of Tidore Kepulauan Municipality, 2016-2018**

Kategori	Uraian	2016	2017*)	2018**)
(1)	(2)	(3)	(4)	(5)
A	Pertanian, Kehutanan, dan Perikanan	413,994.1	432,795.3	444,920.7
B	Pertambangan dan Penggalian	954.8	998.3	1,054.3
C	Industri Pengolahan	68,833.7	69,719.4	71,794.8
D	Pengadaan Listrik dan Gas	3,532.8	4,068.1	4,323.1
E	Pengadaan Air, Pengelolaan Sampah, Limbah dan Daur Ulang	2,268.7	2,427.3	2,587.4
F	Konstruksi	116,256.3	123,329.3	133,202.8
G	Perdagangan Besar dan Eceran; Reparasi Mobil dan Sepeda Motor	184,139.1	209,665.0	226,364.4
H	Transportasi dan Pergudangan	61,856.0	65,025.7	70,823.7
I	Penyediaan Akomodasi dan Makan Minum	2,843.3	3,226.4	3,591.5
J	Informasi dan Komunikasi	62,028.3	64,889.8	70,900.0
K	Jasa Keuangan dan Asuransi	37,109.7	39,186.7	40,603.3
L	Real Estate	1,466.1	1,581.2	1,689.5
M,N	Jasa Perusahaan	6,812.4	7,068.2	7,253.6
O	Administrasi Pemerintahan, Pertahanan dan Jaminan Sosial Wajib	613,782.4	647,738.3	693,654.2
P	Jasa Pendidikan	67,202.6	71,365.5	74,892.5
Q	Jasa Kesehatan dan Kegiatan Sosial	34,550.5	36,511.0	40,121.9
R,S,T,U	Jasa lainnya	9,513.8	9,785.2	10,694.5
PRODUK DOMESTIK REGIONAL BRUTO		1,687,144.6	1,789,380.8	1,898,472.1

Sumber : BPS Kota Tidore Kepulauan

Source : BPS-Statistics of Tidore Kepulauan

Tabel
Table 12.3 Peranan PDRB Menurut Lapangan Usaha (persen), 2016–2018
Distribution of GDRP at Current Market Prices by Industrial Origin of Tidore Kepulauan Municipality, 2016-2018

Kategori (1)	Uraian (2)	2016 (3)	2017*) (4)	2018**) (5)
A	Pertanian, Kehutanan, dan Perikanan	25.78	25.66	24.74
B	Pertambangan dan Penggalian	0.06	0.06	0.05
C	Industri Pengolahan	3.80	3.62	3.48
D	Pengadaan Listrik dan Gas	0.18	0.21	0.21
E	Pengadaan Air, Pengelolaan Sampah, Limbah dan Daur Ulang	0.13	0.13	0.12
F	Konstruksi	6.66	6.59	6.75
G	Perdagangan Besar dan Eceran; Reparasi Mobil dan Sepeda Motor	10.87	11.64	11.88
H	Transportasi dan Pergudangan	3.89	3.84	3.90
I	Penyediaan Akomodasi dan Makan Minum	0.17	0.19	0.20
J	Informasi dan Komunikasi	3.15	3.12	3.18
K	Jasa Keuangan dan Asuransi	2.20	2.24	2.22
L	Real Estate	0.08	0.09	0.09
M,N	Jasa Perusahaan	0.37	0.37	0.35
O	Administrasi Pemerintahan, Pertahanan dan Jaminan Sosial Wajib	36.13	35.61	36.13
P	Jasa Pendidikan	3.98	4.12	4.08
Q	Jasa Kesehatan dan Kegiatan Sosial	2.03	2.03	2.10
R,S,T,U	Jasa lainnya	0.52	0.51	0.52
PRODUK DOMESTIK REGIONAL BRUTO		100.00	100.00	100.00

Sumber : BPS Kota Tidore Kepulauan

Source : BPS-Statistics of Tidore Kepulauan

Tabel 12.4 **Laju Pertumbuhan Riil PDRB Menurut Lapangan Usaha (persen), 2016-2018**
Table 12.4 **Real Growth Rate of GDRP by Industrial Origin of Tidore Kepulauan Municipality, 2016-2018**

Kategori	Uraian	2016	2017*)	2018**)
(1)	(2)	(3)	(4)	(5)
A	Pertanian, Kehutanan, dan Perikanan	2.77	4.54	2.80
B	Pertambangan dan Penggalian	4.26	4.56	5.60
C	Industri Pengolahan	4.42	1.29	2.98
D	Pengadaan Listrik dan Gas	17.63	15.15	6.27
E	Pengadaan Air, Pengelolaan Sampah, Limbah dan Daur Ulang	0.15	6.99	6.59
F	Konstruksi	7.19	6.08	8.01
G	Perdagangan Besar dan Eceran; Reparasi Mobil dan Sepeda Motor	7.85	13.86	7.96
H	Transportasi dan Pergudangan	7.66	5.12	8.92
I	Penyediaan Akomodasi dan Makan Minum	9.28	13.47	11.31
J	Informasi dan Komunikasi	4.99	4.61	9.26
K	Jasa Keuangan dan Asuransi	6.95	5.60	3.62
L	Real Estate	1.44	7.85	6.85
M,N	Jasa Perusahaan	3.04	3.75	2.62
O	Administrasi Pemerintahan, Pertahanan dan Jaminan Sosial Wajib	5.71	5.53	7.09
P	Jasa Pendidikan	3.80	6.19	4.94
Q	Jasa Kesehatan dan Kegiatan Sosial	4.92	5.67	9.89
R,S,T,U	Jasa lainnya	5.80	2.85	9.29
PRODUK DOMESTIK REGIONAL BRUTO		5.23	6.06	6.10

Sumber : BPS Kota Tidore Kepulauan

Source : BPS-Statistics of Tidore Kepulauan

Tabel 12.5 **Indeks Implisit Pdrb Seri 2010 Menurut Lapangan Usaha (Juta Rupiah), 2016-2018**
Table 12.5 ***Implicit Index of GDRP at 2010 Series by Industrial Origin of Tidore Kepulauan Municipality, 2016-2018***

Kategori (1)	Uraian (2)	2016 (3)	2017*) (4)	2018**) (5)
A	Pertanian, Kehutanan, dan Perikanan	140.52	145.31	148.71
B	Pertambangan dan Penggalian	131.72	135.51	138.19
C	Industri Pengolahan	124.43	127.26	129.50
D	Pengadaan Listrik dan Gas	113.12	129.54	131.40
E	Pengadaan Air, Pengelolaan Sampah, Limbah dan Daur Ulang	125.06	126.53	126.53
F	Konstruksi	129.17	130.89	135.44
G	Perdagangan Besar dan Eceran; Reparasi Mobil dan Sepeda Motor	133.25	136.10	140.29
H	Transportasi dan Pergudangan	142.07	144.57	147.32
I	Penyediaan Akomodasi dan Makan Minum	138.15	143.30	147.02
J	Informasi dan Komunikasi	114.41	117.68	120.10
K	Jasa Keuangan dan Asuransi	133.78	139.99	146.17
L	Real Estate	127.29	132.50	134.81
M,N	Jasa Perusahaan	123.79	127.80	128.14
O	Administrasi Pemerintahan, Pertahanan dan Jaminan Sosial Wajib	132.82	134.74	139.29
P	Jasa Pendidikan	133.76	141.59	145.62
Q	Jasa Kesehatan dan Kegiatan Sosial	132.31	136.44	140.11
R,S,T,U	Jasa lainnya	124.13	127.36	129.21
PRODUK DOMESTIK REGIONAL BRUTO		133.74	136.98	140.85

Sumber : BPS Kota Tidore Kepulauan

Source : BPS-Statistics of Tidore Kepulauan

Tabel Laju Implisit Pdrb Seri 2010 Menurut Lapangan Usaha (Juta Rupiah), 2016-2018
Table 12.6 *Growth of GDRP Implicite at Constant 2000 Market Prices by Industrial Origin of Tidore Kepulauan Municipality, 2016-2018*

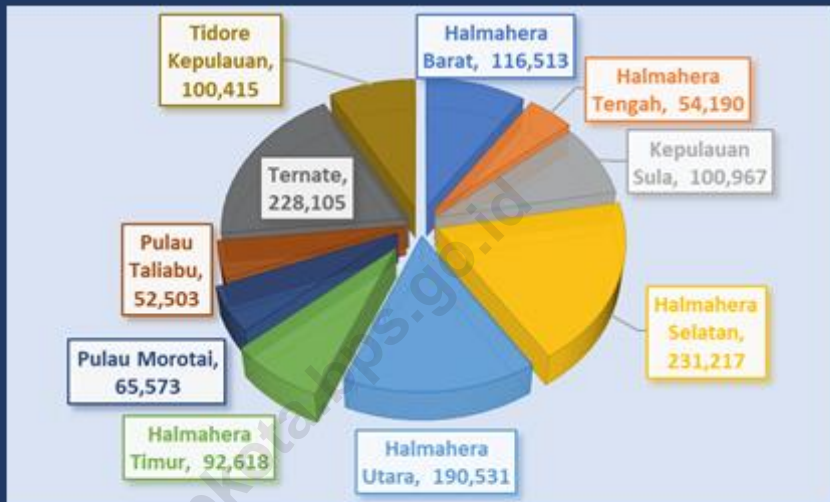
Kategori	Uraian	2016	2017*)	2018**)
(1)	(2)	(3)	(4)	(5)
A	Pertanian, Kehutanan, dan Perikanan	4.64	3.41	2.33
B	Pertambangan dan Penggalian	2.01	2.88	1.98
C	Industri Pengolahan	2.60	2.27	1.76
D	Pengadaan Listrik dan Gas	21.66	14.52	1.44
E	Pengadaan Air, Pengelolaan Sampah, Limbah dan Daur Ulang	4.26	1.18	-0.01
F	Konstruksi	3.60	1.33	3.47
G	Perdagangan Besar dan Eceran; Reparasi Mobil dan Sepeda Motor	5.96	2.13	3.08
H	Transportasi dan Pergudangan	3.56	1.76	1.90
I	Penyediaan Akomodasi dan Makan Minum	0.87	3.73	2.59
J	Informasi dan Komunikasi	1.35	2.85	2.06
K	Jasa Keuangan dan Asuransi	2.44	4.65	4.41
L	Real Estate	6.87	4.09	1.75
M,N	Jasa Perusahaan	3.25	3.24	0.27
O	Administrasi Pemerintahan, Pertahanan dan Jaminan Sosial Wajib	0.40	1.44	3.38
P	Jasa Pendidikan	8.28	5.86	2.85
Q	Jasa Kesehatan dan Kegiatan Sosial	3.09	3.12	2.69
R,S,T,U	Jasa lainnya	2.29	2.60	1.45
PRODUK DOMESTIK REGIONAL BRUTO		2.95	2.42	2.82

Sumber : BPS Kota Tidore Kepulauan

Source : BPS-Statistics of Tidore Kepulauan

13 Perbandingan Kabupaten/Kota Regional Comparison

Number of Population by Regency in Maluku Utara Province



Gross Regional Domestic Product (GRDP) at Current Market Prices by Regency (million rupiahs)



1. **PDRB Atas Dasar Harga Berlaku** adalah penjumlahan nilai tambah atas barang dan jasa yang dihasilkan oleh berbagai unit produksi di wilayah regional/negara dalam jangka waktu tertentu, di mana barang dan jasa dihitung menggunakan harga yang berlaku pada tahun berjalan.
 2. **PDRB Atas Dasar Harga Konstan** adalah penjumlahan nilai tambah atas barang dan jasa yang dihasilkan oleh berbagai unit produksi di wilayah regional atau negara dalam jangka waktu tertentu, di mana barang dan jasa dihitung pada harga yang tetap (harga pada tahun dasar).
 3. **Indeks Pembangunan Manusia (IPM)** mengukur pencapaian hasil pembangunan dari suatu daerah atau wilayah dalam tiga dimensi dasar pembangunan yaitu: lamanya hidup, pengetahuan atau tingkat pendidikan dan standar hidup layak.
 4. **Angka Harapan Hidup saat Lahir (AHH)** didefinisikan sebagai rata-rata perkiraan banyak tahun yang
1. **GDRP at Current Market Price** is the sum of added value of goods and services which produced from the kind of production units in certain place and certain time. The goods and services are calculated by current market prices in the current time.
 2. **GDRP at Constant Price** is the sum of added value of goods and services which produced from the kind of production units in certain place and certain time. The goods and services are calculated by constant prices in the baseline.
 3. **Human Development Index (HDI)** measure the achievement of the regional development in three development dimensions such as live expectancy, years of school, and living standard.
 4. **Live Expectacy (LE)** is the average estimated number of years a person from his birth.

dapat ditempuh oleh seseorang sejak lahir.

5. **Harapan Lama Sekolah (HLS)** didefinisikan sebagai lamanya sekolah (dalam tahun) yang diharapkan akan dirasakan oleh anak pada umur tertentu di masa mendatang.
 6. **Rata-rata Lama Sekolah (RLS)** didefinisikan sebagai jumlah tahun yang digunakan oleh penduduk dalam menjalani pendidikan formal.
 7. **Pengeluaran Per Kapita** adalah biaya yang dikeluarkan untuk konsumsi semua anggota rumah tangga selama satu bulan dibagi dengan Jumlah anggota rumah tangga.
5. **Expected Years of School (EYS)** *is the expected number of years school of certain age children in the future time.*
 6. **Mean Years of School (MYS)** *is the number of years school of people in formal education.*
 7. **Per Capita Expenditure** *is expenditure for all of household member consumption in a month divided by the number of household member.*

Tabel 13.1 Jumlah Penduduk Menurut Kabupaten/Kota di Provinsi Maluku Utara, 2018
Table 13.1 *Number of Population, by Regency/Municipality in Maluku Utara Province, 2018*

Kabupaten/Kota <i>Regency/Municipality</i>	Laki-Laki <i>Male</i>	Perempuan <i>Female</i>	Jumlah Penduduk <i>Number of Population</i>
(1)	(2)	(3)	(4)
Kabupaten/Regency			
1. Halmahera Barat	59 476	57 037	116 513
2. Halmahera Tengah	27 720	26 470	54 190
3. Kepulauan Sula	51 094	49 873	100 967
4. Halmahera Selatan	117 476	113 741	231 217
5. Halmahera Utara	97 325	93 206	190 531
6. Halmahera Timur	48 538	44 080	92 618
7. Pulau Morotai	33 673	31 900	65 573
8. Pulau Taliabu	26 836	25 667	52 503
Kota/Municipality			
1. Ternate	115 825	112 280	228 105
2. Tidore Kepulauan	50 609	49 806	100 415
Maluku Utara	628 572	604 060	1 232 632

Tabel 13.2 **Perbandingan Angka Kemiskinan 2018 Antar Kabupaten Kota**
Table 13.2 **Comparison of 2018 Poverty Between Municipality and Regency**

Kabupaten/Kota Regency/Municipality	Jumlah Penduduk Miskin (Ribu)	Persentase Penduduk Miskin (P0)	Indeks Kedalaman Kemiskinan (P1)	Indeks Keparahan Kemiskinan (P2)
(1)	(2)	(3)	(4)	(5)
Kabupaten/Regency				
Halmahera Barat	10.14	8.74	1.33	0.33
Halmahera Tengah	7.50	13.94	1.81	0.34
Kepulauan Sula	9.19	8.89	1.25	0.26
Halmahera Selatan	11.01	4.80	0.65	0.15
Halmahera Utara	8.56	4.51	0.45	0.08
Halmahera Timur	13.82	15.02	2.95	0.88
Pulau Morotai	4.66	7.16	0.94	0.24
Pulau Taliabu	3.85	7.35	0.85	0.14
Kota/Municipality				
Ternate	6.76	3.00	0.26	0.05
Tidore Kepulauan	5.95	5.95	0.82	0.14
Maluku Utara	81.46	6.64	0.89	0.19

Sumber: BPS Provinsi Maluku Utara

Source: BPS-Statistics of Maluku Utara Province

Tabel
Table 13.3 **PDRB Atas Dasar Harga Berlaku menurut Kabupaten di Provinsi Maluku Utara (Juta Rupiah), 2017 - 2018**
Gross Domestic Regional Product (GDRP) at Current Market Prices by Regency/Municipality of Maluku Utara Province (million rupiahs), 2017-2018

Kabupaten/Kota Regency/Municipality	2017*	2018**
(1)	(2)	(3)
Halmahera Barat	1 946 275.2	2 091 348.2
Halmahera Tengah	1 931 559.6	2 194 726.6
Kepulauan Sula	1 948 343.8	2 119 251.1
Halmahera Selatan	5 138 870.9	6 319 524.7
Halmahera Utara	4 947 499.8	5 307 565.1
Halmahera Timur	2 765 903.8	3 211 626.2
Pulau Morotai	1 319 055.8	1 438 560.9
Pulau Taliabu	1 161 558.1	1 341 633.9
Temate	8 688 470.5	9 711 786.4
Tidore Kepulauan	2 451 139.0	2 673 942.0

* Angka sementara/*Preliminary Figures*

** Angka sangat sementara/*Very Preliminary Figures*

Sumber : BPS Provinsi Maluku Utara

Source : BPS-Statistics of Maluku Utara Province

Tabel
Table

13.4

PDRB Atas Dasar Harga Konstan 2010 menurut Kabupaten di Provinsi Maluku Utara (Juta Rupiah), 2017 – 2018

Gross Domestic Regional Product (GDRP) at Constant Market Prices by Regency/Municipality of Maluku Utara Province (million rupiahs), 2017-2018

Kabupaten/Kota <i>Regency/Municipality</i>	2017*	2018**
(1)	(2)	(3)
Halmahera Barat	1 376 375.7	1 448 915.1
Halmahera Tengah	1 337 332.9	1 428 537.6
Kepulauan Sula	1 395 649.5	1 464 728.0
Halmahera Selatan	3 761 711.1	4 340 354.3
Halmahera Utara	3 573 221.1	3 666 735.5
Halmahera Timur	2 021 813.1	2 197 405.0
Pulau Morotai	928 423.4	989 197.4
Pulau Taliabu	810 609.2	908 399.0
Temate	6 222 453.8	6 739 046.0
Tidore Kepulauan	1 789 380.8	1 898 472.1

* Angka sementara/*Preliminary Figures*

** Angka sangat sementara/*Very Preliminary Figures*

Sumber : BPS Provinsi Maluku Utara

Source : *BPS-Statistics of Maluku Utara Province*

Tabel
Table 13.5 **Indeks Pembangunan Manusia (IPM) menurut Kabupaten di Provinsi Maluku Utara, 2017 - 2018**
Human Development Index (HDI) by Regency/Municipality of Maluku Utara Province, 2017-2018

Kabupaten/Kota <i>Regency/Municipality</i>	Usia Harapan Hidup <i>Live Expectacy</i>		Harapan Lama Sekolah <i>Expected Years of School</i>		Rata-rata Lama Sekolah <i>Mean Years of School</i>	
	2017	2018	2017	2018	2017	2018
(1)	(2)	(3)	(4)	(5)	(6)	(7)
Halmahera Barat	65,55	65,78	13,06	13,07	7,87	7,88
Halmahera Tengah	62,80	63,16	12,92	12,93	8,37	8,65
Kepulauan Sula	62,60	62,83	12,38	12,66	8,33	8,57
Halmahera Selatan	65,20	65,42	12,52	12,76	7,43	7,62
Halmahera Utara	68,94	69,15	13,22	13,58	8,36	8,37
Halmahera Timur	67,85	68,19	12,72	12,73	7,89	7,97
Pulau Morotai	66,28	66,58	12,17	12,41	6,89	6,96
Pulau Taliabu	61,32	61,58	11,87	12,14	7,43	7,44
Ternate	70,27	70,50	15,30	15,72	11,25	11,26
Tidore Kepulauan	68,64	68,87	13,90	13,91	9,39	9,63
Maluku Utara	67,54	67,80	13,56	13,62	8,61	8,72

Sumber : Badan Pusat Statistik Kota Tidore Kepulauan

Source : *Statistics of Tidore Kepulauan Municipality*

Lanjutan Tabel 13.5/Continued Table 13.5

Kabupaten/Kota <i>Regency/Municipality</i>	Pengeluaran per Kapita (Ribu Rupiah) <i>Expenditure per Capita (Thousand Rupiah)</i>		Indeks Pembangunan Manusia <i>Human Development Index</i>	
	2017	2018	2017	2018
(1)	(2)	(3)	(4)	(5)
Halmahera Barat	7 266	7 418	64,19	64,54
Halmahera Tengah	7 688	7 885	63,89	64,66
Kepulauan Sula	6 859	7 044	62,04	62,96
Halmahera Selatan	7 026	7 156	62,64	63,39
Halmahera Utara	7 302	7 519	66,52	67,30
Halmahera Timur	7 841	7 969	65,77	66,20
Pulau Morotai	6 167	6 294	60,71	61,39
Pulau Taliabu	6 306	6 455	59,03	59,67
Ternate	12 989	13 166	78,48	79,13
Tidore Kepulauan	8 044	8 232	69,25	69,89
Maluku Utara	7 792	7 980	67,20	67,76

Sumber : Badan Pusat Statistik Kota Tidore Kepulauan

Source : Statistics of Tidore Kepulauan Municipality



Sensus
Penduduk
2020

DATA

MENCERDASKAN BANGSA

— *Enlighten The Nation* —

<https://tikepkota.bps.go.id>

**BADAN PUSAT STATISTIK
KOTA TIDORE KEPULAUAN**

BPS-Statistics of Tidore Kepulauan Municipality

Jln Sultan Syaifuddin, Kel. Gamtufkange, Kec. Tidore

Kota Tidore Kepulauan, Maluku Utara 97812

Telepon: (0921) 3161030

Homepage: tikepkota.bps.go.id

E-mail: bps8272@bps.go.id

ISSN 2503-135X



9 772503 135008

