

KABUPATEN
PULAU TALIABU
Pulau Taliabu Regency in Figures



DALAM ANGKA

2019



BADAN PUSAT STATISTIK
KABUPATEN KEPULAUAN SULA
BPS-Statistics of Kepulauan Sula Regency

KABUPATEN
PULAU TALIABU
Pulau Taliabu Regency in Figures



DALAM ANGKA

2019

Kabupaten Pulau Taliabu Dalam Angka

Pulau Taliabu in Figures

2019

ISSN: 2656-7903

No. Publikasi/*Publication Number*: 82080.1903

Katalog/*Catalog*: 1102001.8208

Ukuran Buku/*Book Size*: 17,6 cm x 25 cm

Jumlah Halaman/*Number of Pages*: xxx + 212 halaman /*pages*

Naskah/*Manuscript*:

BPS Kabupaten Kepulauan Sula /*BPS-Statistics of Kepulauan Sula Regency*

Penyunting/*Editor*:

BPS Kabupaten Kepulauan Sula /*BPS-Statistics of Kepulauan Sula Regency*

Desain Kover oleh/*Cover Designed by*:

BPS Kabupaten Kepulauan Sula /*BPS-Statistics of Kepulauan Sula Regency*

Ilustrasi Kover/*Cover Illustration*:

BPS Kabupaten Kepulauan Sula /*BPS-Statistics of Kepulauan Sula Regency*

Penerbit/*Published by*:

© BPS Kabupaten Kepulauan Sula /*BPS-Statistics of Kepulauan Sula Regency*

Pencetak/*Printed by*:

BPS Kabupaten Kepulauan Sula /*BPS-Statistics of Kepulauan Sula Regency*

Sumber Ilustrasi/*Graphics by*: flaticon.com, freepik.com

Dilarang mengumumkan, mendistribusikan, mengomunikasikan, dan/atau menggandakan sebagian atau seluruh isi buku ini untuk tujuan komersial tanpa izin tertulis dari Badan Pusat Statistik

Prohibited to announce, distribute, communicate, and/or copy part or all of this book for commercial purpose without permission from BPS-Statistics Indonesia

KEPALA BPS KABUPATEN KEPULAUAN SULA
CHIEF STATISTICIAN OF KEPULAUAN SULA REGENCY



Ahmad Abdurrahman, SST



Kata Pengantar


Kabupaten Pulau Taliabu Dalam Angka 2019 merupakan publikasi tahunan BPS Kabupaten Kepulauan Sula yang menyajikan berbagai data yang bersumber dari BPS maupun dari instansi pemerintah dan swasta di Kabupaten Pulau Taliabu. Publikasi ini memuat gambaran umum tentang keadaan geografis/ iklim, pemerintahan, kondisi sosial-demografi penduduk, dan perekonomian di Kabupaten Pulau Taliabu, serta beberapa data strategis lainnya.

Seiring dengan meningkatnya kebutuhan data dari berbagai pihak, berbagai upaya perbaikan dan penyempurnaan data terus dilakukan dengan menyajikan data yang makin beragam dengan cakupan yang luas. Pada beberapa tabel, disajikan pula data menurut Kabupaten untuk melihat kondisi sosial ekonomi antar wilayah di Provinsi Maluku Utara.

Kami menyampaikan penghargaan dan ucapan terima kasih kepada semua pihak yang telah memberikan bantuan hingga terwujudnya publikasi ini.

Harapan kami semoga buku ini dapat bermanfaat bagi banyak pihak untuk berbagai keperluan. Kami mengharapkan tanggapan dan saran untuk meningkatkan kualitas publikasi yang akan datang.

Sanana Utara, Agustus 2019
Kepala BPS
Kabupaten Kepulauan Sula



Ahmad Abdurrahman, SST



Preface

Pulau Taliabu Regency in Figures 2019 is an annual statistic publication presenting various data from BPS and other agencies. The publication provides general pictures of geographic and climate conditions, local government, socio-demographic and economic conditions, and some strategic data.

In line with the increasing of user's demands, some efforts have been done, such as presenting various and wider coverage data. Data in certain tables are also presented at regency levels to compare socio-economic conditions among the regions in Maluku Utara Province.

To all government institutions and private organizations who have been involved in the preparation of this publication, I would like to express my appreciation and expect support for the next publication.

Hopefully, this publication will be useful for any purposes. Comments and suggestions are always welcome to improve the contents of this publication.

*Sanana Utara, August 2019
Chief Statistician of
Kepulauan Sula Regency*



Ahmad Abdurrahman, SST

DAFTAR ISI
CONTENTS

	halaman page
Peta Wilayah Kabupaten Pulau Taliabu/ <i>Map Of Pulau Taliabu</i> <i>Regency</i>	iii
Kepala BPS Kabupaten Kepulauan Sula/ <i>Chief Statistician Of Kepulauan</i> <i>Sula Regency</i>	v
Kata Pengantar	vii
Preface	viii
Daftar Isi/ <i>Content</i>	ix
Daftar Tabel/ <i>List Of Table</i>	xiii
Penjelasan Umum/ <i>Explanatory Notes</i>	xxix
1 Geografi dan Iklim/ <i>Geography and Climate</i>	1
1.1 Geografi/ <i>Geography</i>	8
2 Pemerintahan/ <i>Government</i>	13
2.1 Wilayah Administratif/ <i>Administrative Area</i>	19
2.2 Dewan Perwakilan Rakyat Daerah/ <i>The Regional House Of</i> <i>Representative</i>	22
2.3 Pegawai Negeri Sipil/ <i>Civil Servants</i>	35
2.4 Organisasi Masa/ <i>Public Organization</i>	28
3 Kependudukan dan Ketenagakerjaan/ <i>Population and</i> <i>Employment</i>	31

3.1	Kependudukan/ <i>Population</i>	41
3.2	Ketenagakerjaan/ <i>Employment</i>	45
4	Sosial/ <i>Social</i>	55
4.1	Pendidikan/ <i>Education</i>	67
4.2	Kesehatan/ <i>Health</i>	96
4.3	Agama/ <i>Religion</i>	112
4.4	Hukum dan Keamanan/ <i>Law and Security</i>	117
4.5	Kemiskinan/ <i>Poverty</i>	119
5	Pertanian/ <i>Agriculture</i>	121
5.1	Tanaman Pangan/ <i>Food Crops</i>	134
5.2	Hortikultura/ <i>Horticulture</i>	138
5.3	Perkebunan/ <i>Estate Crops</i>	139
5.4	Peternakan/ <i>Animal Husbandary</i>	141
5.5	Perikanan/ <i>Fishery</i>	145
6	Industri, Pertambangan, Energi, dan Konstruksi/ <i>Industry, Mining, Energy, And Construction</i>	149
6.1	Industri/ <i>Industry</i>	153
6.2	Energi/ <i>Energy</i>	154
7	Perdagangan/ <i>Trade</i>	157
8	Hotel dan Pariwisata/ <i>Hotel and Tourism</i>	165
8.1	Hotel	170
8.2	Pariwisata/ <i>Tourism</i>	171
9	Transportasi dan Komunikasi/ <i>Transportation and Communication</i>	173

10	Keuangan Daerah dan Harga/ <i>Local Finance and Price</i>	181
10.1	Keuangan Daerah/ <i>Local Finance</i>	184
10.2	Harga/ <i>Price</i>	186
11	Pengeluaran Penduduk dan Konsumsi Makanan/ <i>Population Expenditure and Food Consumption</i>	189
12	Pendapatan Regional/ <i>Regional Income</i>	195

<https://kepsulkab.bps.go.id>

DAFTAR TABEL **LIST OF TABLES**

KONDISI GEOGRAFI DAN IKLIM **GEOGRAPHY CONDITION AND CLIMATE**

1.1	Kondisi Geografi/Geography Condition	
1.1.1	Luas Wilayah Menurut Kecamatan di Kabupaten Pulau Taliabu, 2018 <i>Total Area by Subdistrict in Pulau Taliabu Regency, 2018</i>	8
1.1.2	Tinggi Wilayah di Atas Permukaan Laut (DPL) Menurut Kecamatan di Kabupaten Pulau Taliabu, 2018 <i>Height Above Mean Sea Level (AMSL) by Subdistrict in Pulau Taliabu Regency, 2018</i>	9
1.1.3	Jarak dari Ibukota Kecamatan ke Ibukota Kabupaten di Kabupaten Pulau Taliabu (km), 2018 <i>Distance between Subdistrict Capital and Regency Capital in Pulau Taliabu Regency, 2018</i>	10
1.1.4	Telaga-Telaga dan Lokasinya di Kabupaten Pulau Taliabu, 2018 <i>Lakes and Their Location in Pulau Taliabu Regency, 2018</i>	11

PEMERINTAHAN **GOVERNMENT**

2.1	Wilayah Administratif/Administrative Area	
2.1.1	Jumlah Desa/Kelurahan Menurut Kecamatan di Kabupaten Pulau Taliabu, 2018 <i>Number of Villages by Subdistrict in Pulau Taliabu Regency, 2018</i>	19
2.1.2	Klasifikasi Desa Menurut Kecamatan Di Kabupaten Pulau Taliabu, 2018 <i>Classification Of Village By Sub-District In Pulau Taliabu Regency, 2018</i>	20
2.1.3	Banyak Desa menurut Status Desa dan Kecamatan di Kabupaten Pulau Taliabu, 2018	21

*A Number of Villages by Status of Villages and Subdistrict in
Pulau Taliabu Regency, 2018*

2.2	Dewan Perwakilan Rakyat Daerah/<i>The Regional House Of Representative</i>	
	Jumlah Anggota DPRD menurut Partai Politik dan Jenis Kelamin Kabupaten Pulau Taliabu, 2018	
2.2.1	<i>Number of Second Level Pulau Taliabu Parliament Members by Political Party and Sex, 2018</i>	22
	Jumlah Anggota Dprd Menurut Partai Politik Dan Tingkat Pendidikan Di Kabupaten Pulau Taliabu, 2018	
2.2.2	<i>Number Of Members Of The Regional House Of Representatives By Political Parties And Education Level In Pulau Taliabu Regency, 2018</i>	23
	Banyaknya Produk Sidang Dewan Perwakilan Rakya Daerah (DPRD) Kabupaten Pulau Taliabu Tahun 2017 Dan 2018	
2.2.3	<i>A Number Of Meeting Products Created By Regional Parliament Of Pulau Taliabu Regency In Session Year 2017 And 2018</i>	24
2.3	Pegawai Negeri Sipil/<i>Civil Servant</i>	
	Jumlah Pegawai Negeri Sipil Menurut Instansi Pemerintah dan Jenis Kelamin di Kabupaten Pulau Taliabu, 2018	
2.3.1	<i>Number of Civil Servants by Institution/Office and Sex in Pulau Taliabu Regency, 2018</i>	25
	Jumlah Pegawai Negeri Sipil (PNS) Menurut Dinas/Instansi Pemerintah dan Golongan di Kabupaten Pulau Taliabu, 2018	
2.3.2	<i>Number of Civil Servants in Pulau Taliabu Regency by Institutions and Class, 2018</i>	26
	Jumlah Pegawai Negeri Sipil Menurut Golongan Kepangkatan dan Jenis Kelamin di Kabupaten Pulau Taliabu, 2018	
2.3.3	<i>Number of Civil Servants by Hierarchy and Sex in Pulau Taliabu Regency, 2018</i>	27
	Jumlah Lembaga Swadaya Masyarakat dan Organisasi Masyarakat di Kabupaten Pulau Taliabu, 2018	
2.4.1	<i>Number of Public Sosial Organisation and Public Organisation in Pulau Taliabu Regency, 2018</i>	28

2.4.2	Jumlah Lembaga Swadaya Masyarakat dan Organisasi Masyarakat di Kabupaten Pulau Taliabu, 2018 <i>Number of Public Sosial Organisation and Public Organisation in Pulau Taliabu Regency, 2018</i>	29
-------	--	----

KEPENDUDUKAN DAN KETENAGAKERJAAN
POPULATION AND EMPLOYMENT

3.1	Penduduk/Population	
3.1.1	Jumlah Penduduk dan Laju Pertumbuhan Penduduk Menurut Kecamatan di Kabupaten Pulau Taliabu, 2010, 2017, dan 2018 <i>Population and Population Growth Rate by Subdistrict in Pulau Taliabu Regency, 2010, 2017, and 2018</i>	41
3.1.2	Jumlah Penduduk dan Rasio Jenis Kelamin Menurut Kecamatan di Kabupaten Pulau Taliabu, 2018 <i>Population and Sex Ratio by Subdistrict in Pulau Taliabu Regency, 2018</i>	42
3.1.3	Distribusi dan Kepadatan Penduduk Menurut Kecamatan di Kabupaten Pulau Taliabu, 2018 <i>Population Distribution and Density by Subdistrict in Pulau Taliabu Regency, 2018</i>	43
3.1.4	Jumlah Penduduk Menurut Kelompok Umur dan Jenis Kelamin di Kabupaten Pulau Taliabu, 2018 <i>Population by Age Group and Sex in Pulau Taliabu Regency, 2018</i>	44
3.2	Ketenagakerjaan/Employment	
3.2.1	Jumlah Penduduk Berumur 15 Tahun Keatas Menurut Jenis Kegiatan Selama Seminggu yang Lalu dan Jenis Kelamin di Kabupaten Pulau Taliabu, 2018 <i>Population Aged 15 Years and Over by Type of Activity During The Previous Week and Sex in Pulau Taliabu Regency, 2018</i>	45
3.2.2	Jumlah Penduduk Berumur 15 Tahun Keatas Menurut Pendidikan Tertinggi yang Ditamatkan dan Jenis Kegiatan Selama Seminggu yang Lalu di Kabupaten Pulau Taliabu, 2018	46

	<i>Population Aged 15 Years and Over by Educational Attainment and Type of Activity During Previous Week in Pulau Taliabu Regency, 2018</i>	
3.2.3	Jumlah Penduduk Berumur 15 Tahun Keatas yang Bekerja Selama Seminggu yang Lalu Menurut Kelompok Umur dan Jenis Kelamin di Kabupaten Pulau Taliabu, 2018 <i>Population Aged 15 Years and Over Who Worked During the Previous Week by Age Group and Sex in Pulau Taliabu Regency, 2018</i>	47
3.2.4	Jumlah Penduduk Berumur 15 Tahun Ke Atas yang Bekerja Selama Seminggu yang Lalu Menurut Lapangan Pekerjaan Utama dan Jenis Kelamin di Kabupaten Pulau Taliabu, 2018 <i>Population Aged 15 Years and Over Who Worked During the Previous Week by Main Industry and Sex in Pulau Taliabu Regency, 2018</i>	48
3.2.5	Jumlah Penduduk Berumur 15 Tahun Ke Atas yang Bekerja Selama Seminggu yang Lalu Menurut Jumlah Jam Kerja Seluruhnya dan Jenis Kelamin di Kabupaten Pulau Taliabu, 2018 <i>Population Aged 15 Years and Over Who Worked During the Previous Week by Total Working Hours and Sex in Pulau Taliabu Regency, 2018</i>	49
3.2.6	Jumlah Penduduk Berumur 15 Tahun Ke Atas yang Bekerja Selama Seminggu yang Lalu Menurut Jumlah Jam Kerja Pada Pekerjaan Utama dan Jenis Kelamin di Kabupaten Pulau Taliabu, 2018 <i>Population Aged 15 Years and Over Who Worked During the Previous Week by Number of Working Hours on Main Industry and Sex in Pulau Taliabu Regency, 2018</i>	50
3.2.7	Jumlah Penduduk Berumur 15 Tahun Ke Atas yang Bekerja Selama Seminggu yang Lalu Menurut Status Pekerjaan Utama dan Jenis Kelamin di Kabupaten Pulau Taliabu, 2018 <i>Population Aged 15 Years and Over Who Worked During the Previous Week by Main Employment Status and Sex in Pulau Taliabu Regency, 2018</i>	51
3.2.8	Jumlah Pencari Kerja Terdaftar Menurut Tingkat Pendidikan Tertinggi yang Ditamatkan dan Jenis Kelamin di Kabupaten Pulau Taliabu, 2018	52

	<i>Number of Registered Job Applicants by Educational Attainment and Sex in Pulau Taliabu Regency, 2018</i>	
3.2.9	Permintaan Kartu Kuning (Kartu Pencari Kerja) Di Kabupaten <i>The Demand of The Job Seeker Cards in Pulau Taliabu Regency, 2018</i>	53

SOSIAL
SOCIAL

4.1	Pendidikan/Education	
4.1.1	Angka Partisipasi Sekolah Menurut Kelompok Umur di Kabupaten Pulau Taliabu, 2017 dan 2018 <i>School Participation Rate by Age Group in Pulau Taliabu Regency, 2017 and 2018</i>	67
4.1.2	Angka Partisipasi Murni (APM) Menurut Jenjang Pendidikan di Kabupaten Pulau Taliabu, 2017 dan 2018 <i>Pure Participation Rate by Level of Education in Pulau Taliabu Regency, 2017 and 2018</i>	68
4.1.3	Angka Partisipasi Kasar (APK) menurut Jenjang Pendidikan dan Jenis Kelamin di Kabupaten Pulau Taliabu, 2017-2018 <i>Rough Participation Rate by Level of Education and Sex in Pulau Taliabu Regency, 2017-2018</i>	69
4.1.4	Angka Melek Huruf (AMH) Penduduk Usia 15 Tahun ke Atas menurut Jenis Kelamin di Kabupaten Pulau Taliabu, 2017-2018 <i>Literacy Rate of People Above 15 Years by Sex in Pulau Taliabu Regency, 2017-2018</i>	70
4.1.5	Jumlah Sekolah, Guru, dan Murid Taman Kanak-Kanak (TK) di Bawah Kementerian Pendidikan dan Kebudayaan Menurut Kecamatan, 2018 <i>Number of Schools, Teachers, and Pupils in Kindergarten Under The Ministry of</i>	71
4.1.6	Jumlah Sekolah, Guru, dan Murid Raudatul Atfhal (RA) di Bawah Kementerian Agama Menurut Kecamatan, 2018 <i>Number of Schools, Teachers, and Pupils in Raudatul Atfhal by Sub District, 2018</i>	74

4.1.7	Jumlah Sekolah, Guru, dan Murid Sekolah Dasar (SD) di Bawah Kementerian Pendidikan dan Kebudayaan Menurut Kecamatan, 2018 <i>Number of Schools, Teachers, and Pupils in Primary Schools Under The Ministry of Education and Culture by Sub District, 2018</i>	77
4.1.8	Jumlah Sekolah, Guru, dan Murid Madrasah Ibtidaiyah (MI) di Bawah Kementerian Agama Menurut Kecamatan, 2018 <i>Number of Schools, Teachers, and Pupils in Madrasah Ibtidaiyah (MI) Under The Ministry of Religious Affairs by Sub District, 2018</i>	78
4.1.9	Jumlah Sekolah, Guru, dan Murid Sekolah Menengah Pertama (SMP) di Bawah Kementerian Pendidikan dan Kebudayaan Menurut Kecamatan, 2018 <i>Number of Schools, Teachers, and Pupils in Junior High Schools Under The Ministry of Education and Culture by Sub District, 2018</i>	81
4.1.10	Jumlah Sekolah, Guru, dan Murid Madrasah Tsanawiyah (MTS) di Bawah Kementerian Agama Menurut Kecamatan, 2018 <i>Number of Schools, Teachers, and Pupils in Madrasah Tsanawiyah (MTS) Under The Ministry of Religious Affairs by Sub District, 2018</i>	84
4.1.11	Jumlah Sekolah, Guru, dan Murid Sekolah Menengah Atas (SMA) di Bawah Kementerian Pendidikan dan Kebudayaan Menurut Kecamatan, 2018 <i>Number of Schools, Teachers, and Pupils in Senior High Schools Under The Ministry of Education and Culture by Sub District, 2018</i>	87
4.1.12	Jumlah Sekolah, Guru, dan Murid Madrasah Aliyah (MA) di Bawah Kementerian Agama Menurut Kecamatan, 2018 <i>Number of Schools, Teachers, and Pupils in Madrasah Aliyah (MA) Under The Ministry of Religious Affairs by Sub District, 2018</i>	90
4.1.13	Jumlah Desa/Kelurahan yang Memiliki Fasilitas Sekolah Menurut Kecamatan dan Tingkat Pendidikan, 2016 - 2018 <i>Number of Villages Having Educational Facilities by Sub District and Educationa Level, 2016 - 2018</i>	93

4.2	Kesehatan/Health	
	Jumlah Fasilitas Kesehatan Menurut Kecamatan di Kabupaten Pulau Taliabu, 2018	
4.2.1	<i>Number of Health Facilities by Subdistrict in Pulau Taliabu Regency, 2018</i>	96
	Jumlah Tenaga Kerja Kesehatan Menurut Kecamatan di Kabupaten Pulau Taliabu, 2018	
4.2.2	<i>Number of Health Personnel by Subdistrict in Pulau Taliabu Regency, 2018</i>	98
	Jumlah Dokter Spesialis, Dokter Umum, dan Dokter Gigi Menurut Sarana Pelayanan Kesehatan di Kabupaten Pulau Taliabu, 2018	
4.2.3	<i>Number of Specialist Doctor, Generalist Doctor, and Dentist by Type of Health Facility in Pulau Taliabu Regency, 2018</i>	99
	Persentase Perempuan Pernah Kawin Berumur 15-49 Tahun Yang Melahirkan Anak Lahir Hidup (ALH) Menurut Kecamatan dan Penolong Proses Kelahiran di Kabupaten Pulau Taliabu, 2018	
4.2.4	<i>Percentage of Ever Married Women Aged 15–49 Years Who gave birth to Children Ever Born by Subdistrict and Birth Attendant in Pulau Taliabu Regency, 2018</i>	100
	Persentase Perempuan Pernah Kawin Berumur 15-49 Tahun Yang Melahirkan Anak Lahir Hidup (ALH) Menurut Kecamatan Dan Tempat Melahirkan Di Kabupaten Pulau Taliabu, 2018	
4.2.5	<i>Percentage Of Ever Married Women Aged 15–49 Years Who Gave Birth To Children Ever Born By Subdistrict And Birth Place In Pulau Taliabu Regency, 2018</i>	101
	Persentase Balita Yang Pernah Mendapat Imunisasi Menurut Kecamatan dan Jenis Imunisasi di Kabupaten Pulau Taliabu, 2018	
4.2.6	<i>Percentage of Children Under Five Years Who Had Immunization by Regency/City and Type of Immunization in Pulau Taliabu Regency, 2018</i>	102
	Persentase Balita Yang Diberikan Imunisasi Dasar Lengkap Menurut Kecamatan di Kabupaten Pulau Taliabu, 2018	
4.2.7	<i>Percentage of Children Under Five Years Who Had Completed Immunization by Subdistrict in Pulau Taliabu Regency, 2018</i>	103

4.2.8	Jumlah Penyakit 9 Terbanyak di Kabupaten Pulau Taliabu, 2018 <i>Number of Cases of the 10 Most Diseases in Pulau Taliabu Regency, 2018</i>	104
4.2.9	Jumlah Bayi Lahir, Bayi Berat Badan Lahir Rendah (BBLR), BBLR Dirujuk, dan Bergizi Buruk Menurut Kecamatan di Kabupaten Pulau Taliabu, 2018 <i>Number of Births, Babies with Low Birth Weights (LBW), Treated LBW, and Malnutrition Cases by Subdistrict in Pulau Taliabu Regency, 2018</i>	105
4.2.10	Jumlah Ibu Hamil, Melakukan Kunjungan K1, Melakukan Kunjungan K4, Kurang Energi Kronis (KEK), dan Mendapat Tablet Zat Besi (Fe) di Kabupaten Pulau Taliabu, 2015–2018 <i>Number of Pregnant Women, Those with One Visit and four Visits of Antenatal Care, Chronic Energy Deficiency (CED), and Receiving Iron Supplement in Pulau Taliabu Regency, 2015–2018</i>	106
4.2.11	Jumlah Remaja Usia 15-24 Tahun yang Mendapat Penyuluhan Tentang Kesehatan Reproduksi (Kespro), HIV/AIDS, dan Keluarga Berencana (KB) Menurut Kecamatan di Kabupaten Pulau Taliabu, 2018 <i>Number of Young People Aged 15 - 24 Who Had Counselling on Reproductive Health, HIV/AIDS, and Family Planning by Subdistrict in Pulau Taliabu Regency, 2018</i>	107
4.2.12	Jumlah Kasus HIV/AIDS, IMS, DBD, Diare, TB, dan Malaria Menurut Kecamatan di Kabupaten Pulau Taliabu, 2018 <i>Number of Cases of HIV/AIDS, Sexually Transmitted Infection, Dengue Fever, Diarrhea, Tuberculosis (TB) and Malaria by Subdistrict in Pulau Taliabu Regency, 2018</i>	108
4.2.13	Jumlah Pasangan Usia Subur dan Peserta KB Aktif Menurut Kecamatan di Kabupaten Pulau Taliabu, 2018 <i>Number of Eligible Couples and Family Planning Participants by Subdistrict in Pulau Taliabu Regency, 2018</i>	109
4.2.14	Jumlah Fasilitas Kesehatan Menurut Tahun di Kabupaten Pulau Taliabu, 2018 <i>Number of Health Facilities by Year in Pulau Taliabu Regency, 2018</i>	111

4.3	Agama/Religion	
	Jumlah Penduduk Menurut Kecamatan dan Agama yang Dianut di Kabupaten Pulau Taliabu, 2018	
4.3.1	<i>Population by Subdistrict and Religion in Pulau Taliabu Regency, 2018</i>	112
	Jumlah Tempat Peribadatan Menurut Kecamatan di Kabupaten Pulau Taliabu, 2018	
4.3.2	<i>Number of Worship Facilities by Subdistrict in Pulau Taliabu Regency, 2018</i>	113
	Jumlah Surat Nikah yang Dikeluarkan Menurut Kecamatan di Kabupaten Pulau Taliabu, 2014-2018	
4.3.3	<i>Number of Marriage Certificate Recorded by District in Pulau Taliabu Regency, 2014-2018</i>	114
	Jumlah Perkara Pengadilan Agama Menurut Jenis Perkara, 2018	
4.3.4	<i>Number of Received and Cleared Cases in Religious Court by Kind of Cases, 2018</i>	115
4.4	Hukum dan Keamanan/Law and Security	
	Jumlah Tindak Pidana Menurut Kepolisian Resort di Kabupaten Pulau Taliabu, 2013–2018	
4.4.1	<i>Number of Reported Criminal Cases by District Police Office in Pulau Taliabu Regency, 2013–2018</i>	117
	Persentase Penyelesaian Tindak Pidana Menurut Kepolisian Resort di Kabupaten Pulau Taliabu, 2013–2018	
4.4.2	<i>Percentage of Crime Clearance Rate by District Pollice Office in Pulau Taliabu Regency, 2013–2018</i>	118
4.5	Kemiskinan/Poverty	
	Garis Kemiskinan dan Penduduk Miskin di Kabupaten Pulau Taliabu, 2016–2018	
4.5.1	<i>Poverty Line and Number of Poor People in Pulau Taliabu Regency, 2016–2018</i>	119
	Jumlah Tindak Pidana Menurut Kepolisian Resort di Kabupaten Pulau Taliabu, 2013–2018	
4.5.2	<i>Number of Reported Criminal Cases by District Police Office in Pulau Taliabu Regency, 2013–2018</i>	120

KONDISI GEOGRAFI DAN IKLIM
GEOGRAPHY CONDITION AND CLIMATE

1.1	Kondisi Geografi/Geography Condition	
1.1.1	Luas Wilayah Menurut Kecamatan di Kabupaten Pulau Taliabu, 2018 <i>Total Area by Subdistrict in Pulau Taliabu Regency, 2018</i>	6
1.1.2	Tinggi Wilayah di Atas Permukaan Laut (DPL) Menurut Kecamatan di Kabupaten Pulau Taliabu, 2018 <i>Height Above Mean Sea Level (AMSL) by Subdistrict in Pulau Taliabu Regency, 2018</i>	7
1.1.3	Jarak dari Ibukota Kecamatan ke Ibukota Kabupaten di Kabupaten Pulau Taliabu (km), 2018 <i>Distance between Subdistrict Capital and Regency Capital in Pulau Taliabu Regency, 2018</i>	8
1.1.4	Telaga-Telaga dan Lokasinya di Kabupaten Pulau Taliabu, 2018 <i>Lakes and Their Location in Pulau Taliabu Regency, 2018</i>	9

PEMERINTAHAN
GOVERNMENT

2.1	Wilayah Administratif/Administrative Area	
2.1.1	Jumlah Desa/Kelurahan Menurut Kecamatan di Kabupaten Pulau Taliabu, 2018 <i>Number of Villages by Subdistrict in Pulau Taliabu Regency, 2018</i>	17
2.1.2	Klasifikasi Desa Menurut Kecamatan Di Kabupaten Pulau Taliabu, 2018 <i>Classification Of Village By Sub-District In Pulau Taliabu Regency, 2018</i>	18
2.1.3	Banyak Desa menurut Status Desa dan Kecamatan di Kabupaten Pulau Taliabu, 2018 <i>A Number of Villages by Status of Villages and Subdistrict in Pulau Taliabu Regency, 2018</i>	19
2.2	Dewan Perwakilan Rakyat Daerah/The Regional House Of Representative	

2.2.1	Jumlah Anggota DPRD menurut Partai Politik dan Jenis Kelamin Kabupaten Pulau Taliabu, 2018 <i>Number of Second Level Pulau Taliabu Parliament Members by Political Party and Sex, 2018</i>	20
2.2.2	Jumlah Anggota Dprd Menurut Partai Politik Dan Tingkat Pendidikan Di Kabupaten Pulau Taliabu, 2018 <i>Number Of Members Of The Regional House Of Representatives By Political Parties And Education Level In Pulau Taliabu Regency, 2018</i>	21
2.2.3	Banyaknya Produk Sidang Dewan Perwakilan Rakyat Daerah (DPRD) Kabupaten Pulau Taliabu Tahun 2017 Dan 2018 <i>A Number Of Meeting Products Created By Regional Parliament Of Pulau Taliabu Regency In Session Year 2017 And 2018</i>	22
2.3	Pegawai Negeri Sipil/Civil Servant	
2.3.1	Jumlah Pegawai Negeri Sipil Menurut Instansi Pemerintah dan Jenis Kelamin di Kabupaten Pulau Taliabu, 2018 <i>Number of Civil Servants by Institution/Office and Sex in Pulau Taliabu Regency, 2018</i>	23
2.3.2	Jumlah Pegawai Negeri Sipil Menurut Pendidikan Tertinggi yang Ditamatkan dan Jenis Kelamin di Kabupaten Pulau Taliabu, 2018 <i>Number of Civil Servants by Educational Attainment and Sex in Pulau Taliabu Regency, 2018</i>	24
2.3.3	Jumlah Pegawai Negeri Sipil Menurut Golongan Kepangkatan dan Jenis Kelamin di Kabupaten Pulau Taliabu, 2018 <i>Number of Civil Servants by Hierarchy and Sex in Pulau Taliabu Regency, 2018</i>	25
2.4	Organisasi Masa/Public Organization	
2.4.1	Jumlah Lembaga Swadaya Masyarakat dan Organisasi Masyarakat di Kabupaten Pulau Taliabu, 2018 <i>Number of Public Sosial Organisation and Public Organisation in Pulau Taliabu Regency, 2018</i>	26
2.4.2	Jumlah Lembaga Swadaya Masyarakat dan Organisasi Masyarakat di Kabupaten Pulau Taliabu, 2018	27

KEPENDUDUKAN DAN KETENAGAKERJAAN
POPULATION AND EMPLOYMENT

3.1 Penduduk/Population

- Jumlah Penduduk dan Laju Pertumbuhan Penduduk Menurut Kecamatan di Kabupaten Pulau Taliabu, 2010, 2017, dan 2018 39
Population and Population Growth Rate by Subdistrict in Pulau Taliabu Regency, 2010, 2017, and 2018
- Jumlah Penduduk dan Rasio Jenis Kelamin Menurut Kecamatan di Kabupaten Pulau Taliabu, 2018 40
Population and Sex Ratio by Subdistrict in Pulau Taliabu Regency, 2018
- Distribusi dan Kepadatan Penduduk Menurut Kecamatan di Kabupaten Pulau Taliabu, 2018 41
Population Distribution and Density by Subdistrict in Pulau Taliabu Regency, 2018
- Jumlah Penduduk Menurut Kelompok Umur dan Jenis Kelamin di Kabupaten Pulau Taliabu, 2018 42
Population by Age Group and Sex in Pulau Taliabu Regency, 2018

3.2 Ketenagakerjaan/Employment

- Jumlah Penduduk Berumur 15 Tahun Keatas Menurut Jenis Kegiatan Selama Seminggu yang Lalu dan Jenis Kelamin di Kabupaten Pulau Taliabu, 2018 45
Population Aged 15 Years and Over by Type of Activity During The Previous Week and Sex in Pulau Taliabu Regency, 2018
- Jumlah Penduduk Berumur 15 Tahun Keatas Menurut Pendidikan Tertinggi yang Ditamatkan dan Jenis Kegiatan Selama Seminggu yang Lalu di Kabupaten Pulau Taliabu, 2018 46
Population Aged 15 Years and Over by Educational Attainment and Type of Activity During Previous Week in Pulau Taliabu Regency, 2018

3.2.3	Jumlah Penduduk Berumur 15 Tahun Keatas yang Bekerja Selama Seminggu yang Lalu Menurut Kelompok Umur dan Jenis Kelamin di Kabupaten Pulau Taliabu, 2018 <i>Population Aged 15 Years and Over Who Worked During the Previous Week by Age Group and Sex in Pulau Taliabu Regency, 2018</i>	47
3.2.4	Jumlah Penduduk Berumur 15 Tahun Ke Atas yang Bekerja Selama Seminggu yang Lalu Menurut Lapangan Pekerjaan Utama dan Jenis Kelamin di Kabupaten Pulau Taliabu, 2018 <i>Population Aged 15 Years and Over Who Worked During the Previous Week by Main Industry and Sex in Pulau Taliabu Regency, 2018</i>	48
3.2.5	Jumlah Penduduk Berumur 15 Tahun Ke Atas yang Bekerja Selama Seminggu yang Lalu Menurut Jumlah Jam Kerja Seluruhnya dan Jenis Kelamin di Kabupaten Pulau Taliabu, 2018 <i>Population Aged 15 Years and Over Who Worked During the Previous Week by Total Working Hours and Sex in Pulau Taliabu Regency, 2018</i>	49
3.2.6	Jumlah Penduduk Berumur 15 Tahun Ke Atas yang Bekerja Selama Seminggu yang Lalu Menurut Jumlah Jam Kerja Pada Pekerjaan Utama dan Jenis Kelamin di Kabupaten Pulau Taliabu, 2018 <i>Population Aged 15 Years and Over Who Worked During the Previous Week by Number of Working Hours on Main Industry and Sex in Pulau Taliabu Regency, 2018</i>	50
3.2.7	Jumlah Penduduk Berumur 15 Tahun Ke Atas yang Bekerja Selama Seminggu yang Lalu Menurut Status Pekerjaan Utama dan Jenis Kelamin di Kabupaten Pulau Taliabu, 2018 <i>Population Aged 15 Years and Over Who Worked During the Previous Week by Main Employment Status and Sex in Pulau Taliabu Regency, 2018</i>	51
3.2.8	Jumlah Pencari Kerja Terdaftar Menurut Tingkat Pendidikan Tertinggi yang Ditamatkan dan Jenis Kelamin di Kabupaten Pulau Taliabu, 2018 <i>Number of Registered Job Applicants by Educational Attainment and Sex in Pulau Taliabu Regency, 2018</i>	52
3.2.9	Permintaan Kartu Kuning (Kartu Pencari Kerja) Di Kabupaten	53

*The Demand of The Job Seeker Cards in Pulau Taliabu
Regency, 2018*

SOSIAL
SOCIAL

4.1	Pendidikan/Education	
4.1.1	Angka Partisipasi Sekolah Menurut Kelompok Umur di Kabupaten Pulau Taliabu, 2017 dan 2018 <i>School Participation Rate by Age Group in Pulau Taliabu Regency, 2017 and 2018</i>	67
4.1.2	Angka Partisipasi Murni (APM) Menurut Jenjang Pendidikan di Kabupaten Pulau Taliabu, 2017 dan 2018 <i>Pure Participation Rate by Level of Education in Pulau Taliabu Regency, 2017 and 2018</i>	68
4.1.3	Angka Partisipasi Kasar (APK) menurut Jenjang Pendidikan dan Jenis Kelamin di Kabupaten Pulau Taliabu, 2017-2018 <i>Rough Participation Rate by Level of Education and Sex in Pulau Taliabu Regency, 2017-2018</i>	69
4.1.4	Angka Melek Huruf (AMH) Penduduk Usia 15 Tahun ke Atas menurut Jenis Kelamin di Kabupaten Pulau Taliabu, 2017-2018 <i>Literacy Rate of People Above 15 Years by Sex in Pulau Taliabu Regency, 2017-2018</i>	70
4.1.5	Jumlah Sekolah, Guru, dan Murid Taman Kanak-Kanak (TK) di Bawah Kementerian Pendidikan dan Kebudayaan Menurut Kecamatan, 2018 <i>Number of Schools, Teachers, and Pupils in Kindergarten Under The Ministry of</i>	71
4.1.6	Jumlah Sekolah, Guru, dan Murid Raudatul Atfhal (RA) di Bawah Kementerian Agama Menurut Kecamatan, 2018 <i>Number of Schools, Teachers, and Pupils in Raudatul Atfhal by Sub District, 2018</i>	74
4.1.7	Jumlah Sekolah, Guru, dan Murid Sekolah Dasar (SD) di Bawah Kementerian Pendidikan dan Kebudayaan Menurut Kecamatan, 2018 <i>Number of Schools, Teachers, and Pupils in Primary Schools Under The Ministry of Education and Culture by Sub District, 2018</i>	77

4.1.8	Jumlah Sekolah, Guru, dan Murid Madrasah Ibtidaiyah (MI) di Bawah Kementerian Agama Menurut Kecamatan, 2018 <i>Number of Schools, Teachers, and Pupils in Madrasah Ibtidaiyah (MI) Under The Ministry of Religious Affairs by Sub District, 2018</i>	78
4.1.9	Jumlah Sekolah, Guru, dan Murid Sekolah Menengah Pertama (SMP) di Bawah Kementerian Pendidikan dan Kebudayaan Menurut Kecamatan, 2018 <i>Number of Schools, Teachers, and Pupils in Junior High Schools Under The Ministry of Education and Culture by Sub District, 2018</i>	81
4.1.10	Jumlah Sekolah, Guru, dan Murid Madrasah Tsanawiyah (MTS) di Bawah Kementerian Agama Menurut Kecamatan, 2018 <i>Number of Schools, Teachers, and Pupils in Madrasah Tsanawiyah (MTS) Under The Ministry of Religious Affairs by Sub District, 2018</i>	84
4.1.11	Jumlah Sekolah, Guru, dan Murid Sekolah Menengah Atas (SMA) di Bawah Kementerian Pendidikan dan Kebudayaan Menurut Kecamatan, 2018 <i>Number of Schools, Teachers, and Pupils in Senior High Schools Under The Ministry of Education and Culture by Sub District, 2018</i>	87
4.1.12	Jumlah Sekolah, Guru, dan Murid Madrasah Aliyah (MA) di Bawah Kementerian Agama Menurut Kecamatan, 2018 <i>Number of Schools, Teachers, and Pupils in Madrasah Aliyah (MA) Under The Ministry of Religious Affairs by Sub District, 2018</i>	90
4.1.13	Jumlah Desa/Kelurahan yang Memiliki Fasilitas Sekolah Menurut Kecamatan dan Tingkat Pendidikan, 2016 - 2018 <i>Number of Villages Having Educational Facilities by Sub District and Educationa Level, 2016 - 2018</i>	93
4.2	Kesehatan/Health	
4.2.1	Jumlah Fasilitas Kesehatan Menurut Kecamatan di Kabupaten Pulau Taliabu, 2018 <i>Number of Health Facilities by Subdistrict in Pulau Taliabu Regency, 2018</i>	96

4.2.2	Jumlah Tenaga Kerja Kesehatan Menurut Kecamatan di Kabupaten Pulau Taliabu, 2018 <i>Number of Health Personnel by Subdistrict in Pulau Taliabu Regency, 2018</i>	98
4.2.3	Jumlah Dokter Spesialis, Dokter Umum, dan Dokter Gigi Menurut Sarana Pelayanan Kesehatan di Kabupaten Pulau Taliabu, 2018 <i>Number of Specialist Doctor, Generalist Doctor, and Dentist by Type of Health Facility in Pulau Taliabu Regency, 2018</i>	99
4.2.4	Persentase Perempuan Pernah Kawin Berumur 15-49 Tahun Yang Melahirkan Anak Lahir Hidup (ALH) Menurut Kecamatan dan Penolong Proses Kelahiran di Kabupaten Pulau Taliabu, 2018 <i>Percentage of Ever Married Women Aged 15-49 Years Who gave birth to Children Ever Born by Subdistrict and Birth Attendant in Pulau Taliabu Regency, 2018</i>	100
4.2.5	Persentase Perempuan Pernah Kawin Berumur 15-49 Tahun Yang Melahirkan Anak Lahir Hidup (ALH) Menurut Kecamatan Dan Tempat Melahirkan Di Kabupaten Pulau Taliabu, 2018 <i>Percentage Of Ever Married Women Aged 15-49 Years Who Gave Birth To Children Ever Born By Subdistrict And Birth Place In Pulau Taliabu Regency, 2018</i>	101
4.2.6	Persentase Balita Yang Pernah Mendapat Imunisasi Menurut Kecamatan dan Jenis Imunisasi di Kabupaten Pulau Taliabu, 2018 <i>Percentage of Children Under Five Years Who Had Immunization by Regency/City and Type of Immunization in Pulau Taliabu Regency, 2018</i>	102
4.2.7	Persentase Balita Yang Diberikan Imunisasi Dasar Lengkap Menurut Kecamatan di Kabupaten Pulau Taliabu, 2018 <i>Percentage of Children Under Five Years Who Had Completed Immunization by Subdistrict in Pulau Taliabu Regency, 2018</i>	103
4.2.8	Jumlah Penyakit 9 Terbanyak di Kabupaten Pulau Taliabu, 2018 <i>Number of Cases of the 10 Most Diseases in Pulau Taliabu Regency, 2018</i>	104

4.2.9	Jumlah Bayi Lahir, Bayi Berat Badan Lahir Rendah (BBLR), BBLR Dirujuk, dan Bergizi Buruk Menurut Kecamatan di Kabupaten Pulau Taliabu, 2018 <i>Number of Births, Babies with Low Birth Weights (LBW), Treated LBW, and Malnutrition Cases by Subdistrict in Pulau Taliabu Regency, 2018</i>	105
4.2.10	Jumlah Ibu Hamil, Melakukan Kunjungan K1, Melakukan Kunjungan K4, Kurang Energi Kronis (KEK), dan Mendapat Tablet Zat Besi (Fe) di Kabupaten Pulau Taliabu, 2015–2018 <i>Number of Pregnant Women, Those with One Visit and four Visits of Antenatal Care, Chronic Energy Deficiency (CED), and Receiving Iron Supplement in Pulau Taliabu Regency, 2015–2018</i>	106
4.2.11	Jumlah Remaja Usia 15-24 Tahun yang Mendapat Penyuluhan Tentang Kesehatan Reproduksi (Kespro), HIV/AIDS, dan Keluarga Berencana (KB) Menurut Kecamatan di Kabupaten Pulau Taliabu, 2018 <i>Number of Young People Aged 15 - 24 Who Had Counselling on Reproductive Health, HIV/AIDS, and Family Planning by Subdistrict in Pulau Taliabu Regency, 2018</i>	107
4.2.12	Jumlah Kasus HIV/AIDS, IMS, DBD, Diare, TB, dan Malaria Menurut Kecamatan di Kabupaten Pulau Taliabu, 2018 <i>Number of Cases of HIV/AIDS, Sexually Transmitted Infection, Dengue Fever, Diarrhea, Tuberculosis (TB) and Malaria by Subdistrict in Pulau Taliabu Regency, 2018</i>	108
4.2.13	Jumlah Pasangan Usia Subur dan Peserta KB Aktif Menurut Kecamatan di Kabupaten Pulau Taliabu, 2018 <i>Number of Eligible Couples and Family Planning Participants by Subdistrict in Pulau Taliabu Regency, 2018</i>	109
4.2.14	Jumlah Fasilitas Kesehatan Menurut Tahun di Kabupaten Pulau Taliabu, 2018 <i>Number of Health Facilities by Year in Pulau Taliabu Regency, 2018</i>	111
4.3	Agama/Religion	
4.3.1	Jumlah Penduduk Menurut Kecamatan dan Agama yang Dianut di Kabupaten Pulau Taliabu, 2018	112

	<i>Population by Subdistrict and Religion in Pulau Taliabu Regency, 2018</i>	
4.3.2	Jumlah Tempat Peribadatan Menurut Kecamatan di Kabupaten Pulau Taliabu, 2018 <i>Number of Worship Facilities by Subdistrict in Pulau Taliabu Regency, 2018</i>	113
4.3.3	Jumlah Surat Nikah yang Dikeluarkan Menurut Kecamatan di Kabupaten Pulau Taliabu, 2014-2018 <i>Number of Marriage Certificate Recorded by District in Pulau Taliabu Regency, 2014-2018</i>	114
4.3.4	Jumlah Perkara Pengadilan Agama Menurut Jenis Perkara, 2018 <i>Number of Received and Cleared Cases in Religious Court by Kind of Cases, 2018</i>	115
4.4	Hukum dan Keamanan/Law and Security	
4.4.1	Jumlah Tindak Pidana Menurut Kepolisian Resort di Kabupaten Pulau Taliabu, 2013–2018 <i>Number of Reported Criminal Cases by District Police Office in Pulau Taliabu Regency, 2013–2018</i>	117
4.4.2	Persentase Penyelesaian Tindak Pidana Menurut Kepolisian Resort di Kabupaten Pulau Taliabu, 2013–2018 <i>Percentage of Crime Clearance Rate by District Pollice Office in Pulau Taliabu Regency, 2013–2018</i>	118
4.5	Kemiskinan/Poverty	
4.5.1	Garis Kemiskinan dan Penduduk Miskin di Kabupaten Pulau Taliabu, 2016–2018 <i>Poverty Line and Number of Poor People in Pulau Taliabu Regency, 2016–2018</i>	119
4.5.2	Jumlah Tindak Pidana Menurut Kepolisian Resort di Kabupaten Pulau Taliabu, 2013–2018 <i>Number of Reported Criminal Cases by District Police Office in Pulau Taliabu Regency, 2013–2018</i>	120

**PERTANIAN
AGRICULTURE**

5.1	Tanaman Pangan/<i>Crops</i>	
5.1.1	Luas Lahan Sawah Menurut Kecamatan dan Jenis Pegairan di Kabupaten Pulau Taliabu (hektar), 2018 <i>Area of Wetland by Subdistrict and Type of Irrigation in Pulau Taliabu Regency, 2018</i>	134
5.1.2	Luas Panen Padi Sawah dan Padi Ladang Menurut Kecamatan di Kabupaten Pulau Taliabu, 2018 <i>Harvested Area of Wetland and Dryland Paddy by Subdistrict in Pulau Taliabu Regency, 2018</i>	135
5.1.3	Luas Lahan Tegal/Kebun, Ladang/Huma, dan Lahan yang Sementara Tidak Diusahakan Menurut Kecamatan di Kabupaten Pulau Taliabu (hektar), 2018 <i>Area of Dry Field/Garden, Shifting Cultivation, Land and Temporarily Unused Land by Subdistrict in Pulau Taliabu Regency (hectar), 2018</i>	136
5.1.4	Luas Panen Jagung, Kedelai, Kacang Tanah, Kacang Hijau, Ubi Jalar Menurut Kecamatan di Kabupaten Pulau Taliabu, 2018 <i>Harvested Area of Maize, Soybean, Peanut, Mungbean, Cassava and Sweet Potato by Subdistrict in Pulau Taliabu Regency, 2018</i>	137
5.2	Hortikultura/<i>Horticulture</i>	
5.2.1	Luas Panen, Produksi, dan Rata-rata Produksi Sayuran Menurut Kecamatan di Kabupaten Pulau Taliabu, 2018 <i>Harvested Area, Production and Yield Rate of Vegetables by Subdistrict in Pulau Taliabu Regency, 2018</i>	138
5.3	Perkebunan/<i>State Crops</i>	
5.3.1	Luas Tanaman Perkebunan Menurut Kecamatan dan Jenis Tanaman di Kabupaten Pulau Taliabu (hektar), 2018 <i>Planted Area of Estate Crops by Subdistrict and Kind of Crop in Pulau Taliabu Regency (hectare), 2018</i>	139
5.3.2	Produksi Tanaman Perkebunan Menurut Kecamatan dan Jenis Tanaman di Kabupaten Pulau Taliabu(ton), 2018	140

Production of Estate Crops by Subdistrict and Kind of Crop in Pulau Taliabu Regency (ton), 2018

5.4 Peternakan/Livestock

5.4.1	Populasi Ternak Menurut Kecamatan dan Jenis Ternak di Kabupaten Pulau Taliabu, 2018 <i>Livestock Population by Subdistrict and Kind of Livestock in Pulau Taliabu Regency, 2018</i>	141
5.4.2	Populasi Unggas Menurut Kecamatan dan Jenis Unggas di Kabupaten Pulau Taliabu, 2018 <i>Poultry Population by Subdistrict and Kind of Poultry in Pulau Taliabu Regency, 2018</i>	142
5.4.3	Jumlah Ternak yang Dipotong Menurut Kecamatan dan Jenis Ternak di Kabupaten Pulau Taliabu, 2018 <i>Livestock Slaughtered by Sub District and Kind of Livestock in Pulau Taliabu Regency, 2018</i>	143
5.4.4	Jumlah Unggas Yang Dipotong Menurut Kecamatan Dan Jenis Unggas Di Kabupaten Pulau Taliabu, 2018 <i>Poultry Slaughtered By Sub District And Kind Of Poultry In Pulau Taliabu Regency, 2018</i>	144

5.5 Perikanan/Fishery

5.5.1	Jumlah Rumah Tangga Perikanan Tangkap Menurut Kecamatan dan Subsektor di Kabupaten Pulau Taliabu Tahun 2018 <i>Number of Fish Capture Households by District and Fishery Subsector in Pulau Taliabu Regency, 2018</i>	145
5.5.2	Produksi Perikanan Menurut Kecamatan dan Subsektor di Kabupaten Pulau Taliabu Tahun 2018 (Ton) <i>Production of Fish by District and Fishery Subsector in Pulau Taliabu Regency, 2018 (Ton)</i>	146
5.5.3	Jumlah Rumah Tangga Usaha Budidaya Ikan Menurut Kecamatan dan Jenis Ikan di Kabupaten Pulau Taliabu, 2018 <i>Number of Fish Raising Households by Subdistrict and Kind of Fish in Pulau Taliabu Regency, 2018</i>	147
5.5.4	Jumlah Perahu/Kapal Menurut Kecamatan dan Jenis Kapal di Kabupaten Pulau Taliabu, 2018	148

*Number of Fishing Boats by Subdistrict and Type of Boat
in Pulau Taliabu Regency, 2018*

PERINDUSTRIAN DAN ENERGI MANUFACTURING AND ENERGY

- 6.1 Perindustrian/Manufacturing**
Jumlah Usaha Terdaftar Menurut Kecamatan di Kabupaten Pulau Taliabu, 2018
- 6.1.1 *Number of Establishments by Subdistric Classification in Pulau Taliabu Regency, 2018* 153
- 6.2 Energi/Energy**
Daya Terpasang, Produksi, dan Distribusi Listrik PT. PLN (Persero) pada Cabang/Ranting PLN di Kabupaten Pulau Taliabu, 2014–2018
- 6.2.1 *Installed Capacity, Production, and Distribution of Electricity of State Electricity Company at Branch Level in Pulau Taliabu Regency, 2014–2018* 154
- Jumlah Pelanggan Listrik Menurut Kecamatan di Kabupaten Pulau Taliabu, 2017-2018
- 6.2.2 *Number of Registered Electricity Costumers by Subdistrict in Pulau Taliabu Regency, 2017-2018* 155
- Jumlah Pelanggan dan Air yang Disalurkan Menurut Pelanggan di Kabupaten Pulau Taliabu, 2018
- 6.2.3 *Number of Customer and Distributed Clean Water by Type of Customers in Pulau Taliabu Regency, 2018* 156

PERDAGANGAN TRADE

- Jumlah Pedagang dan Tenaga Kerja Menurut Kecamatan di Kabupaten Pulau Taliabu, 2018
- 7.1 *Number of Merchants and Workers by Subdistrict in Pulau Taliabu Regency, 2018* 162
- Jumlah Sarana Perdagangan Menurut Jenisnya di Kabupaten Pulau Taliabu, 2015–2018
- 7.2 163

	<i>Number of Trading Facilities by Type of Facility in Pulau Taliabu Regency, 2015–2018</i>	
7.3	Jumlah Koperasi Menurut Jenis Koperasi dan Kecamatan di Kabupaten Pulau Taliabu, 2018 <i>Number of Cooperatives by Type of Cooperatives and Subdistrict in Pulau Taliabu Regency, 2018</i>	164

HOTEL DAN PARIWISATA

HOTEL AND TOURISM

8.1	Akomodasi/Accommodation	
8.1.1	Jumlah Akomodasi Hotel Menurut Kecamatan di Kabupaten Pulau Taliabu, 2017 dan 2018 <i>Number of Hotel Accomodations by Subdistrict in Pulau Taliabu Regency, 2017 and 2018</i>	170
8.2	Pariwisata/Tourism	
8.2.1	Jumlah Restoran/Rumah Makan Menurut Kecamatan di Kabupaten Pulau Taliabu, 2017 dan 2018 <i>Number of Restaurant by Subdistrict in Pulau Taliabu Regency, 2017 and 2018</i>	171
8.2.2	Jumlah Wisatawan Mancanegara dan Domestik di Kabupaten Pulau Taliabu, 2014-2018 <i>Number of International and Domestic Visitors in Pulau Taliabu Regency, 2014-2018</i>	172

TRANSPORTASI DAN KOMUNIKASI

TRANSPORTATION AND COMMUNICATION

9.1	Transportasi/Transportation	
9.1.1	Panjang Jalan Provinsi dan Kabupaten Menurut Kecamatan di Kabupaten Pulau Taliabu (km), 2018 <i>Length of National and Regency Roads by Subdistrict in Pulau Taliabu Regency (km), 2018</i>	177
9.1.2	Panjang Jalan Menurut Nama Ruas Jalan dan Jenis Permukaan Jalan di Kabupaten Pulau Taliabu (km), 2018	178

9.1.3	<i>Length of Roads by Name of Roads and Type of Road Surface in Pulau Taliabu Regency (km), 2018</i> Panjang Jalan Menurut Nama Ruas Jalan dan Kondisi Jalan di Kabupaten Pulau Taliabu (km), 2018 <i>Length of Roads by Name of Roads and Type of Road Condition in Pulau Taliabu Regency (km), 2018</i>	179
-------	---	-----

9.2 Komunikasi/Communication

9.2.1	Jumlah Kantor Pos Pembantu Menurut Kecamatan di Kabupaten Pulau Taliabu, 2015-2018 <i>Number of Auxiliary Post Office by Subdistrict in Pulau Taliabu Regency, 2015-2018</i>	180
-------	---	-----

**Keuangan Daerah dan Harga
Local Finance and Price**

10.1 Keuangan Pemerintah/Government Finance

10.1.1	Realisasi Pendapatan Pemerintah Kabupaten Pulau Taliabu Menurut Jenis Pendapatan (ribu rupiah), 2016-2018 <i>Actual ROddues of Government of Pulau Taliabu Regency by Source of ROddues (thousand rupiahs), 2016-2018</i>	184
--------	--	-----

10.1.2	Realisasi Belanja Pemerintah Kabupaten Pulau Taliabu Menurut Jenis Belanja (ribu rupiah), 2017-2018 <i>Actual Expenditures of Government of Pulau Taliabu Regency by Kind of Expenditures (thousand rupiahs), 2017-2018</i>	185
--------	--	-----

10.2 Harga/Price

10.2.1	Rata-rata Harga Eceran Beberapa Jenis Barang di Kabupaten Pulau Taliabu (ribu rupiah), 2018 <i>Conumen Price Average of Some Goods in Pulau Taliabu Regency (thousand rupiahs), 2018</i>	186
--------	---	-----

**PENGELUARAN PENDUDUK
POPULATION EXPENDITURE**

11.1	Pengeluaran Rata-rata perkapita Sebulan Menurut Golongan Pengeluaran dan Kelompok Barang di Kabupaten Pulau Taliabu (rupiah), 2018 <i>Average Expenditure Per Capita Per Month by Expenditure Class and Commodity Group in Pulau Taliabu Regency, 2018</i>	192
11.2	Pengeluaran Rata-rata Perkapita Sebulan Menurut Kelompok Makanan di Kabupaten Pulau Taliabu (rupiah), 2018 <i>Average Expenditure Per Capita Per Month by Food Group in Pulau Taliabu Regency (rupiahs), 2018</i>	193
11.3	Pengeluaran Rata-rata Perkapita Sebulan Menurut Kelompok Bukan Makanan di Kabupaten Pulau Taliabu (rupiah), 2018 <i>Average Expenditure Per Capita Per Month by Non Food Group in Pulau Taliabu Regency (rupiahs), 2018</i>	194

PENDAPATAN REGIONAL REGIONAL INCOME

12.1	Produk Domestik Regional Bruto Atas Dasar Harga Berlaku Menurut Lapangan Usaha di Kabupaten Pulau Taliabu (juta rupiah), 2015–2018 <i>Gross Regional Domestic Product at Current Market Prices by Industry in Pulau Taliabu Regency (billion rupiahs), 2015–2018</i>	205
12.2	Produk Domestik Regional Bruto Atas Dasar Harga Konstan 2010 Menurut Lapangan Usaha di Kabupaten Pulau Taliabu (miliar rupiah), 2015–2018 <i>Gross Regional Domestic Product at 2010 Constant Market Prices by Industry in Pulau Taliabu Regency (billion rupiahs), 2015–2018</i>	207
12.3	Distribusi Persentase Produk Domestik Regional Bruto Atas Dasar Harga Berlaku Menurut Lapangan Usaha di Kabupaten Pulau Taliabu (persen), 2015–2018	208

	<i>Percentage Distribution of Gross Regional Domestic Product at Current Market Prices by Industry in Pulau Taliabu Regency (percent), 2015–2018</i>	
12.4	Laju Pertumbuhan Produk Domestik Regional Bruto Atas Dasar Harga Konstan 2010 Menurut Lapangan Usaha di Kabupaten Pulau Taliabu (miliar rupiah), 2015–2018 <i>Growth Rate of Gross Regional Domestic Product at 2010 Constant Market Prices by Industry in Pulau Taliabu Regency (billion rupiahs), 2015–2018</i>	209
12.5	Indeks Harga Implisit Produk Domestik Regional Bruto Menurut Lapangan Usaha di Kabupaten Pulau Taliabu (2010=100), 2015-2018 <i>Implicit Price Index of Gross Regional Domestic Product by Industry in Pulau Taliabu Regency (2010=100), 2015–2018</i>	210
12.6	Laju Implisit Produk Domestik Regional Bruto Menurut Lapangan Usaha di Kabupaten Pulau Taliabu, 2015–2018/ <i>Implicit Growth Rate of Gross Regional Domestic Product by Industry in Pulau Taliabu Regency, 201352018</i>	211

Penjelasan Umum/Explanatory Notes

Tanda-tanda, satuan-satuan, dan lain-lainnya yang digunakan dalam publikasi ini adalah sebagai berikut:

Symbols, measurement units, and acronyms which are used in this publication, are as follows:

1. TANDA-TANDA/SYMBOLS

Data tidak tersedia/ <i>Data not available</i>	: -
Tidak ada atau nol/ <i>Null or zero</i>	: –
Data dapat diabaikan/ <i>Data negligible</i>	: 0
Tanda decimal/ <i>Decimal point</i>	: ,
Data tidak dapat ditampilkan/ <i>Not applicable</i>	: NA
Angka perkiraan/ <i>Estimated figures</i>	: e
Angka sementara/ <i>Preliminary figures</i>	: x
Angka sangat sementara/ <i>Very preliminary figures</i>	: xx
Angka diperbaiki/ <i>Revised figures</i>	: r

2. SATUAN/UNITS

barel/ <i>barrel</i>	: 158,99 liter/ <i>litres</i> = 1/6,2898 m ³
hektar (ha)/ <i>hectare (ha)</i>	: 10 000 m ²
kilometer (km)/ <i>kilometres (km)</i>	: 1 000 meter/ <i>meters</i> (m)
knot/ <i>knot</i>	: 1,8523 km/jam (km/hour)
kuintal/ <i>quintal</i>	: 100 kg
KWh	: 1 000 Watt <i>hour</i>
MWh	: 1 000 KWh
liter (untuk beras)/ <i>litre (for rice)</i>	: 0,80 kg
ons/ <i>ounce</i>	: 28,31 gram/ <i>grams</i>
ton	: 1 000 kg

Satuan lain: buah, dus, butir, helai/lembar, kaleng, batang, pulsa, ton kilometer (ton-km), jam, menit, persen (%).

Other units: unit, pack, pieces, sheet, tin, pulse, ton-kilometres(ton-km), hour, minute, percent (%).

Perbedaan angka di belakang koma disebabkan oleh pembulatan angka.

The difference in decimal numbers is caused by rounding

<https://kepsulkab.bps.go.id>



BAB I


GEORAFI DAN IKLIM

Geography and Climate



TALIABU BARAT

Kecamatan Terdekat
dari Ibukota Kabupaten



TALIABU TIMUR SELATAN

Kecamatan Terjauh
dari Ibukota Kabupaten

Luas Wilayah : **1 507,78** km²



Wilayah Terendah (lower point) :
Tabona (4 mdpl)



Wilayah Tertinggi (highest point) :
Taliabu Utara (12 mdpl)



PENJELASAN TEKNIS

TECHNICAL NOTES

1. Secara astronomis, Indonesia terletak antara 6° 08' Lintang Utara dan 11° 15' Lintang Selatan dan antara 94° 45'–141° 05' Bujur Timur dan dilalui oleh garis ekuator atau garis khatulistiwa yang terletak pada garis lintang 00.
 2. Berdasarkan posisi geografisnya, negara Indonesia memiliki batas-batas: Utara - Negara Malaysia, Singapura, Filipina, dan Laut Cina Selatan; Selatan - Negara Australia dan Samudera Hindia; Barat - Samudera Hindia; Timur - Negara Papua Nugini, Timor Leste, dan Samudera Pasifik.
 3. Indonesia terdiri dari 34 provinsi yang terletak di lima pulau besar dan empat kepulauan, yaitu:
 - Pulau Sumatera: Aceh, Sumatera Utara, Sumatera Barat, Riau, Jambi, Sumatera Selatan, Bengkulu, dan Lampung.
 - Kepulauan Riau: Kepulauan Riau.
 - Kepulauan Bangka Belitung: Kepulauan Bangka Belitung.
1. *Astronomically, Indonesia is located between 6° 08' North latitude and 11° 15' South latitude, and between 94° 45' and 141° 05' East longitude and lies on equator line located at 00 latitude line.*
 2. *In terms of geographic position, Indonesia has boundaries as follows: North - Malaysia, Singapore, Philippines, and South China Sea; South - Australia and Indian Ocean; West - Indian Ocean; East - Papua New Gunea, Timor Leste, and Pasific Ocean.*
 3. *Indonesia has 34 provinces spreading over five main islands and four archipelago. These include:*
 - *Sumatera Island: Aceh, Sumatera Utara, Sumatera Barat, Riau, Jambi, Sumatera Selatan, Bengkulu, and Lampung.*
 - *Riau Archipelago: Kepulauan Riau.*

1 | **Geography And Climate**

- Pulau Jawa: DKI Jakarta, Jawa Barat, Banten, Jawa Tengah, DI Yogyakarta, dan Jawa Timur.
 - Kepulauan Nusa Tenggara (Sunda Kecil): Bali, Nusa Tenggara Barat, dan Nusa Tenggara Timur.
 - Pulau Kalimantan: Kalimantan Barat, Kalimantan Tengah, Kalimantan Selatan, Kalimantan Timur, dan Kalimantan Utara.
 - Pulau Sulawesi: Sulawesi Utara, Gorontalo, Sulawesi Tengah, Sulawesi Selatan, Sulawesi Barat, dan Sulawesi Tenggara.
 - Kepulauan Maluku: Maluku dan Maluku Utara.
 - Pulau Papua: Papua dan Papua Barat.
 - *Bangka Belitung Archipelago: Kepulauan Bangka Belitung.*
 - *Jawa Island: DKI Jakarta, Jawa Barat, Banten, Jawa Tengah, DI Yogyakarta, and Jawa Timur.*
 - *Nusa Tenggara Archipelago (Sunda Kecil): Bali, Nusa Tenggara Barat, and Nusa Tenggara Timur.*
 - *Kalimantan Island: Kalimantan Barat, Kalimantan Tengah, Kalimantan Selatan, Kalimantan Timur and Kalimantan Utara.*
 - *Sulawesi Island: Sulawesi Utara, Gorontalo, Sulawesi Tengah, Sulawesi Selatan, Sulawesi Barat, and Sulawesi Tenggara.*
 - *Maluku Archipelago: Maluku and Maluku Utara.*
 - *Papua Island: Papua and Papua Barat.*
4. Badan Pusat Statistik (BPS) telah melakukan pendataan Potensi Desa (Podes) sejak tahun 1980. Sejak saat itu, Podes dilaksanakan secara rutin sebanyak 3 kali dalam kurun waktu sepuluh tahun untuk mendukung kegiatan Sensus Penduduk, Sensus Pertanian, ataupun Sensus Ekonomi. Dengan demikian, fakta penting terkait

ketersediaan infrastruktur dan potensi yang dimiliki oleh setiap wilayah dapat dipantau perkembangannya secara berkala dan terus menerus.

5. Sejak tahun 2008, pendataan Podes mengalami perubahan dengan adanya penambahan kuesioner suplemen kecamatan dan kabupaten/kota. Penambahan kuesioner tersebut bertujuan untuk meningkatkan manfaat data Podes bagi para konsumen data dan pemerintah daerah dalam perencanaan pembangunan wilayah.
6. Data Podes merupakan satu-satunya sumber data kewilayahan yang muatannya beragam dan memberi gambaran tentang situasi pembangunan suatu wilayah (regional). Ini berbeda dengan data dari hasil pendekatan rumah tangga yang lebih menekankan pada dimensi aktivitas sektoral. Keduanya sama penting dan menjadi kekayaan BPS.
7. Cakupan Wilayah

region can be monitored regularly and continually.

5. *Since 2008, Podes has been changed especially in providing additional information from subdistrict and regency/municipality, using separate questionnaires. The goal of these changes is to provide more benefits for data users and local government in regional development planning.*
6. *Podes data is the only one source of spatial data consisting of various information and providing a picture of development progress in a region. The Podes data are different from data resulted from household surveys focusing on the dimension of sectoral activities. Both kind of data are important and become the trade mark of BPS on the data richness aspect.*
7. *Podes Coverage*

1 | **Geography And Climate**

Pencacahan Podes dilakukan secara sensus terhadap seluruh wilayah administrasi pemerintahan terendah setingkat desa (yaitu desa, kelurahan, nagari, Unit Permukiman Transmigrasi (UPT)) yang masih dibina oleh kementerian terkait. Berdasarkan hasil Podes 2015, ada sebanyak 82.190 wilayah setingkat desa yang tersebar di 511 kabupaten/kota.

Podes enumeration is implemented as a census of the lowest governmental administrative region equivalent to village (i.e. village, sub-district, nagari, and Transmigration Settlement Unit which is still fostered by the relevant ministries). There were 82.190 village-level areas spread over 511 regencies/municipalities based on the result of Podes 2015.

8. Metode Pengumpulan Data

Pengumpulan data Podes 2015 dilakukan melalui wawancara langsung oleh petugas terlatih dengan narasumber yang relevan. Petugas adalah aparatur ataupun mitra kerja BPS Kabupaten/Kota, sementara narasumber adalah kepala desa/lurah atau narasumber lain yang memiliki pengetahuan terhadap wilayah target pencacahan.

8. Method of Data Collection

Data collection of Podes 2015 carried out through direct interviews by trained personnel with relevant respondents. The interviewers are BPS Regency/City personnel or partners, meanwhile, the selected respondents are the village head/sub-district head or other respondents who have the knowledge towards the target area of enumeration.

9. Desa/Kelurahan Tepi Laut adalah desa/kelurahan yang sebagian atau seluruh wilayahnya bersinggungan langsung dengan laut, baik berupa pantai maupun tebing karang.

9. Coastal Village/Coastal Sub-District is a village/sub-district which some areas are intersect/directly adjacent to the sea, either gently sloping/flat beach or cliffs/reef.

10. Desa/Kelurahan bukan tepi laut adalah desa/kelurahan yang

10. Non Coastal Village/Non Coastal Sub-District is a village which has no

wilayahnya tidak bersinggungan langsung dengan laut.

area that intersect/directly adjacent to the sea.

11. Desa/Kelurahan Lereng/Puncak adalah desa/kelurahan yang sebagian besar wilayahnya berada di puncak gunung/pegunungan atau terletak di antara puncak sampai lembah.

11. Slope/Peak Village/Sub-District is a village/sub-district which the largest part of village/sub-district lies on the highest part of mount/mountain or lies between the peak to the valley.

12. Desa/Kelurahan lembah adalah desa/kelurahan yang wilayahnya sebagian besar merupakan daerah rendah yang terletak di antara dua gunung/pegunungan atau daerah yang mempunyai kedudukan lebih rendah dibandingkan daerah sekitarnya.

12. Valley Village/Sub-District area is a village/sub-district with the largest part of the village/sub-district is a low area between two mountains or area that have a position lower than the surrounding areas.

13. Desa/Kelurahan Dataran adalah desa/kelurahan yang sebagian besar wilayahnya tampak datar, rata, dan membentang.

13. Flat Village/Sub-District is a village/sub-district which the largest part of village1/sub-district looked plane, flat, and stretches.

1 | **Geography And Climate**

1.1 Keadaan Geografi/Geography Condition

Tabel 1.1.1 Luas Wilayah Menurut Kecamatan di Kabupaten Pulau Taliabu, 2018
Table Total Area by Subdistrict in Pulau Taliabu Regency, 2018

Kecamatan Subdistrict	Luas (km ²) Total Area (square.km)	Persentase Percentage	Jumlah Pulau Number of Islands
(1)	(2)	(3)	
1. Taliabu Timur	242.62	16.09	-
2. Taliabu Timur Selatan	221.85	14.71	-
3. Taliabu Barat	311.11	20.63	-
4. Taliabu Utara	305.67	20.27	-
5. Taliabu Barat Laut	95.02	6.30	-
6. Lede	132.53	8.79	-
7. Taliabu Selatan	132.65	8.80	-
8. Tabona	66.33	4.40	-
Pulau Taliabu	1507.78	100	-

Sumber/Source: BAPPEDA Kabupaten Pulau Taliabu/ Regional Planning and Development of Pulau Taliabu Regency

Tabel
Table

1.1.2

Tinggi Wilayah di Atas Permukaan Laut (DPL) Menurut Kecamatan di Kabupaten Pulau Taliabu, 2018
Height Above Mean Sea Level (AMSL) by Subdistrict in Pulau Taliabu Regency, 2018

	Kecamatan Subdistrict	Ibukota Kecamatan Capital of Subdistrict	Tinggi/Height (meter)
	(1)	(2)	(3)
1.	Taliabu Timur	Samuya	6
2.	Taliabu Timur Selatan	Losseng	9
3.	Taliabu Barat	Bobong	8
4.	Taliabu Utara	Gela	12
5.	Taliabu Barat Laut	Nggele	10
6.	Lede	Lede	5
7.	Taliabu Selatan	Pencado	5
8.	Tabona	Tabona	4

Sumber/Source: Potensi Desa - BPS Kabupaten Kepulauan Sula/ BPS-Statistics of Kepulauan Sula Regency

1 | **Geography And Climate**

Tabel 1.1.3 **Jarak dari Ibukota Kecamatan ke Ibukota Kabupaten di Kabupaten Pulau Taliabu (km), 2018**
Table 1.1.3 ***Distance between Subdistrict Capital and Regency Capital in Pulau Taliabu Regency (km), 2018***

	Kecamatan Subdistrict	Ibukota Kecamatan Capital of Subdistrict	Jarak ke Ibukota Kabupaten Distance to Regency Capital
	(1)	(2)	(3)
1	Taliabu Timur	Samuya	195.29
2	Taliabu Timur Selatan	Losseng	130.49
3	Taliabu Barat	Bobong	0
4	Taliabu Utara	Gela	88.33
5	Taliabu Barat Laut	Nggele	27.97
6	Lede	Lede	37.05
7	Taliabu Selatan	Pencado	91.66
8	Tabona	Tabona	100.56

Sumber/Source: BAPPEDA Kabupaten Pulau Taliabu/ *Regional Planning and Development of Pulau Taliabu Regency*

Tabel 1.1.4 **Telaga-Telaga dan Lokasinya di Kabupaten Pulau Taliabu, 2018**
Table **Lakes and Their Location in Pulau Taliabu Regency, 2018**

	Nama Telaga Name of Lakes	Lokasi Location
	(1)	(2)
1	Telaga Kawalo	Desa Kawalo, Kecamatan Taliabu Barat
2	Telaga Likitobi	Desa Kawalo, Kecamatan Taliabu Barat
3	Telaga Pulau Tabala	Desa Lede, Kecamatan Lede
4	Telaga Salati	Desa Salati, Kecamatan Taliabu Barat Laut

Sumber/Source: Dinas Kebudayaan & Pariwisata Kab. Pulau Taliabu/Culture and Tourism Service of Pulau Taliabu Regency




BAB 2

PEMERINTAHAN

Government



Pada Tahun 2018
Hanya terdapat **5** Perempuan
dari **20** Anggota DPRD



PRODUK SIDANG (DPRD)



2 | **Government**

PENJELASAN TEKNIS

TECHNICAL NOTES

1. Anggota Dewan Perwakilan Rakyat Daerah (DPRD) dipilih melalui pemilihan umum (pemilu) dan dilantik dalam masa jabatan lima tahun.
 2. Susunan pemerintahan Republik Indonesia periode 2015–2019 terdiri dari presiden, wakil presiden, lembaga tinggi negara, kementerian, setingkat menteri, dan Lembaga Pemerintahan Non Kementerian (LPNK).
 3. Lembaga tinggi negara terdiri dari Majelis Permusyawaratan Rakyat (MPR), Dewan Perwakilan Rakyat (DPR), Badan Pemeriksa Keuangan (BPK), dan Mahkamah Agung (MA), Dewan Perwakilan Daerah (DPD), Mahkamah Konstitusi (MK), dan Komisi Yudisial (KY).
 4. Kementerian terdiri dari kementerian koordinator dan kementerian.
 5. Kementerian koordinator terdiri dari bidang politik, hukum, dan keamanan (Polhukam), bidang
1. *Regional House of Representatives (DPRD) members are elected through a general election and appointed for a five-years membership.*
 2. *The government structure of the Republic of Indonesia period 2009–2015 consists of president, vice president, state supreme agencies, ministries, ministerial level institutions, and non-ministerial institutions.*
 3. *State supreme agencies consist of The People’s Consultative Assembly, The House of Representative, The Audit Board of the Republic of Indonesia, Supreme Court, Local Councils, Constitutional Court, and Judicial Commision.*
 4. *Ministries consist of coordinating ministry and departmental ministry.*
 5. *Coordinating ministries consist of Coordinating Ministry for Political, Legal, and Security Affairs,*

- perekonomian, bidang pembangunan manusia dan kebudayaan, dan bidang kemaritiman. *Coordinating Ministry for the Economy, Coordinating Ministry for Maritime Affairs, and Coordinating Ministry for Human Development and Culture*
6. Kementerian terdiri dari Kementerian Sekretaris Negara, Kementrian Dalam Negeri, Kementerian Luar Negeri, Kementerian Perencanaan Pembangunan Nasional/Bappenas, Kementerian Pertahanan, Kementerian Hukum dan Hak Asasi Manusia, Kementerian Keuangan, Kementerian Energi dan Sumber Daya Mineral, Kementerian Perindustrian, Kementerian Perdagangan, Kementerian Pertanian, Kementerian Perhubungan, Kementerian Kelautan dan Perikanan, Kementerian Ketenagakerjaan, Kementerian Badan Usaha Milik Negara, Kementerian Koperasi dan UKM, Kementerian Pekerjaan Umum dan Perumahan Rakyat, Kementerian Lingkungan Hidup dan Kehutanan, Kementerian Agraria dan Tata Ruang/Badan Pertanahan Nasional, Kementerian Kesehatan, Kementerian *6. Departmental Ministries consist of State Secretary; Ministry of Home Affairs; Ministry of Foreign Affairs; Ministry of National Development Planning/Chairperson of National Development Planning Agency; Ministry of Defense; Ministry of Justice and Human Rights; Ministry of Finance; Ministry of Energy and Mineral Resources; Ministry of Industry; Ministry of Trade; Ministry of Agriculture; Ministry of Transportation; Ministry of Maritime Affairs and Fisheries; Ministry of Manpower; Ministry of State Owned Enterprises; Ministry of Cooperatives and Small and Medium Enterprises; Ministry of Public Works and Public Housing; Ministry of Environment and Forestry; Ministry of Agrarian Affairs and Spatial Planning/National Land Agency; Ministry of Health; Ministry of Culture and Elementary & Secondary Education; Ministry of*

2 | Government

Kebudayaan dan Pendidikan Dasar Menengah, Kementerian Sosial, Kementerian Agama, Kementerian Pariwisata, Kementerian Komunikasi dan Informatika, Kementerian Pendayagunaan Aparatur Negara dan Reformasi Birokrasi, Kementerian Pemuda dan Olahraga, Kementerian Desa, Pembangunan Daerah Tertinggal dan Transmigrasi, Kementerian Riset Teknologi dan Pendidikan Tinggi, dan Kementerian Pemberdayaan Perempuan dan Perlindungan Anak.

7. Setingkat Menteri terdiri dari Kejaksaan Agung, Tentara Nasional Indonesia, dan Kepolisian Negara Republik Indonesia
8. Lembaga Pemerintah Non Kementerian terdiri dari Arsip Nasional Republik Indonesia, Badan Intelijen Negara, Badan Kepegawaian Negara, Badan Kependudukan dan Keluarga Berencana Nasional, Badan Koordinasi Penanaman Modal, Badan Informasi Geospasial, Badan Meteorologi, Klimatologi, dan Geofisika, Badan Narkotika

Social Services; Ministry of Religious Affairs; Ministry of Tourism; Ministry of Communication and Informatics; Ministry of Empowerment of State Apparatus and Bureaucracy Reform; Ministry of Youth and Sports Affairs; Ministry of Village Development, Disadvantaged Regions and Transmigration; Ministry of Research, Technology, and Higher Education; and Ministry of Women Empowerment and Child Protection

7. *Ministerial Level Officials consist of, Attorney General, Indonesian National Defense Force, and Indonesian National Police.*
8. *Non Ministerial Institutions consist of National Archive of the Republic of Indonesia, State Intelligence Board, National Civil Service Agency, National Population and Family Planning Board, Investment Coordinating Board, Geospatial Information Agency, Meteorology, Climatology, and Geophysics Agency, National Narcotics Agency, National Agency for Disaster*

Nasional, Badan Nasional Penanggulangan Bencana, Badan Nasional Penanggulangan Terorisme, Badan Nasional Penempatan dan Perlindungan Tenaga Kerja Indonesia, Badan Pengawasan Obat dan Makanan, Badan Pengawasan Tenaga Nuklir, Badan Pengawasan Keuangan dan Pembangunan, Badan Pengkajian dan Penerapan Teknologi, Badan Pusat Statistik, Badan SAR Nasional, Badan Standardisasi Nasional, Badan Tenaga Nuklir Nasional, Lembaga Administrasi Negara, Lembaga Ilmu Pengetahuan Indonesia, Lembaga Ketahanan Nasional, Lembaga Kebijakan Pengadaan Barang/Jasa Pemerintah, Lembaga Penerbangan dan Antariksa Nasional, Lembaga Sandi Negara, dan Perpustakaan Nasional Republik Indonesia.

Management, National Counter Terrorism Agency, The National Authority for The Placement and Protection of Indonesian Overseas Workers, National Agency of Drugs and Foods Control, Nuclear Energy Controlling Board, Audit and Development Supervising Agency, Agency for the Assesment and Application Technology, BPS-Statistics Indonesia, National Search and Rescue Agency, National Standardization Board, National Nuclear Energy Board, National Institute of Administration, National Institute of Science, National Resilience Institute, Government Procurement Policy Board, National Institute of Space and Aeronautics, National Crypto Agency, and National Library of Republic of Indonesia.

2 Government

2.1 Wilayah Administratif/*Administrative Area*

Tabel 2.1.1 Jumlah Desa/Kelurahan Menurut Kecamatan di Kabupaten Pulau Taliabu, 2018
Table 2.1.1 *Number of Villages by Sub District in Pulau Taliabu Regency, 2018*

	Kecamatan <i>Subdistrict</i>	Desa <i>Village</i>	Kelurahan <i>Village</i>
	(1)	(2)	(3)
1.	Taliabu Timur	4	0
2.	Taliabu Timur Selatan	9	0
3.	Taliabu Barat	13	0
4.	Taliabu Utara	19	0
5.	Taliabu Barat Laut	5	0
6.	Lede	5	0
7.	Taliabu Selatan	9	0
8.	Tabona	7	0
	Pulau Taliabu	71	0

Sumber/*Source*: BPS Kabupaten Kepulauan Sula, Pemutakhiran MFD 2018/ *BPS-Statistics of Kepulauan Sula Regency*

Tabel 2.1.2 **Klasifikasi Desa menurut Kecamatan di Kabupaten Pulau Taliabu, 2018**
Table 2.1.2 **Classification of Village by Sub-district in Pulau Taliabu Regency, 2018**

	Kecamatan <i>Subdistrict</i>	Klasifikasi Desa Classification Village			Jumlah Total
		Swadaya <i>Self effort</i>	Swakarya <i>Self Product</i>	Swasembada <i>Self Supporting</i>	
	(1)	(2)	(3)	(4)	(5)
1.	Taliabu Timur	0	3	1	4
2.	Taliabu Timur Selatan	5	3	1	9
3.	Taliabu Barat	2	9	2	13
4.	Taliabu Utara	7	5	7	19
5.	Taliabu Barat Laut	0	1	4	5
6.	Lede	0	0	5	5
7.	Taliabu Selatan	3	4	2	9
8.	Tabona	3	2	2	7
	Pulau Taliabu	20	27	24	71

Sumber/Source: BPMD Kabupaten Pulau Taliabu/ BPMD of Pulau Taliabu Regency

2 Government

**Tabel
Table**

2.1.3

**Banyak Desa menurut Status Desa dan Kecamatan di
Kabupaten Pulau Taliabu, 2018**

***A Number of Villages by Status of Villages and Sub-
district in Pulau Taliabu Regency, 2018***

	Kecamatan <i>Subdistrict</i>	Status Desa <i>Status of Village</i>		Jumlah Total
		Perkotaan <i>Urban</i>	Pedesaan <i>Rural</i>	
	(1)	(2)	(3)	(5)
1.	Taliabu Timur	0	4	4
2.	Taliabu Timur Selatan	0	9	9
3.	Taliabu Barat	0	13	13
4.	Taliabu Utara	0	19	19
5.	Taliabu Barat Laut	0	5	5
6.	Lede	0	5	5
7.	Taliabu Selatan	0	9	9
8.	Tabona	0	7	7
	Pulau Taliabu	0	71	71

Sumber/Source: BAPPEDA Kabupaten Pulau Taliabu/ *Regional Planning and Development of Pulau Taliabu Regency*

2.2 Dewan Perwakilan Rakyat Daerah *The Regional House Of Representative*

Tabel 2.2.1 **Jumlah Anggota DPRD menurut Partai Politik dan Jenis Kelamin di Kabupaten Pulau Taliabu, 2018**
Table 2.2.1 **Number of Second Level Pulau Taliabu Parliament Members by Political Party and Sex, 2018**

Partai Politik <i>Political Parties</i>	Jenis Kelamin/Sex		
	Laki-Laki <i>Male</i>	Perempuan <i>Female</i>	Jumlah <i>Total</i>
(1)	(2)	(3)	(4)
1. Golkar	4	3	7
2. PDI-Perjuangan	3	2	5
3. PAN	1	0	1
4. Demokrat	1	0	1
5. PPP	0	0	0
6. Gerindra	1	0	1
7. Hanura	1	0	1
8. PKS	1	0	1
9. Nasdem	2	0	2
10. PKB	0	0	0
11. PKPI	0	0	0
12. PBB	1	0	2
Pulau Taliabu	15	5	20

Sumber/Source: Sekretariat Dewan Perwakilan Rakyat Daerah Kabupaten Pulau Taliabu/ Secretary of Regional House of Representative of Pulau Taliabu Regency

2 Government

Tabel 2.2.2 Jumlah Anggota DPRD Menurut Partai Politik dan Tingkat Pendidikan di Kabupaten Pulau Taliabu, 2018
Table *Number of Second Level Pulau Taliabu Parliament Members by Political Party and Education Level, 2018*

	Partai Politik <i>Political Parties</i>	Jenis Kelamin/Sex				S3 <i>Doctor Degree</i>
		SMA <i>Senior High School</i>	Akademi <i>Academy</i>	S1 <i>Stratum 1 Degree</i>	S2 <i>Master Degree</i>	
	(1)	(2)	(3)			(4)
1	Golkar	3	2	2	0	0
2	PDI-Perjuangan	2	1	2	0	0
3	PAN	0	0	1	0	0
4	Demokrat	0	1	0	0	0
5	PPP	0	0	0	0	0
6	Gerindra	0	0	1	0	0
7	Hanura	0	0	1	0	0
8	PKS	0	0	1	0	0
9	Nasdem	1	0	1	0	0
10	PKB	0	0	0	0	0
11	PKPI	0	0	0	0	0
12	PBB	0	0	1	0	0
	Pulau Taliabu	6	4	10	0	0

Sumber/Source: Sekretariat Dewan Perwakilan Rakyat Daerah Kabupaten Pulau Taliabu/ Secretary of Regional House of Representative of Pulau Taliabu Regency

Tabel 2.2.3 Banyaknya Produk Sidang Dewan Perwakilan Rakyat Daerah (DPRD) Kabupaten Pulau Taliabu Tahun 2017 dan 2018
Table *A Number of Meeting Products Created by Regional Parliament of Pulau Taliabu Regency in Session Year 2017 and 2018*

Uraian	Banyaknya Produk Sidang Number of Meeting Product	
	2017	2018
(1)	(2)	(3)
1. Peraturan Daerah <i>Territory Rules</i>	4	17
2. Keputusan DPRD <i>DPRD's Decision</i>	12	11
3. Keputusan Pimpinan DPRD <i>Decision of DPRD Leader</i>	3	0
Pulau Taliabu	19	28

Sumber/Source: Sekretariat Dewan Perwakilan Rakyat Daerah Kabupaten Pulau Taliabu/ Secretary of Regional House of Representative of Pulau Taliabu Regency

2 Government

2.3 Pegawai Negeri Sipil/*Civil Servant*

Tabel Jumlah Pegawai Negeri Sipil Menurut Instansi Pemerintah dan Jenis Kelamin di Kabupaten Pulau Taliabu, 2018

Table 2.3.1 *Number of Civil Servants by Institution/Office and Sex in Pulau Taliabu Regency, 2018*

	Dinas/Instansi Pemerintahan <i>Institution/Office</i>	Jenis Kelamin/Sex		
		Laki-Laki <i>Male</i>	Perempuan <i>Female</i>	Jumlah <i>Total</i>
	(1)	(2)	(3)	(4)
1	SEKRETARIAT DAERAH	6	1	7
2	BAGIAN	29	6	35
3	BADAN	40	17	57
4	INSPEKTORAT	5	3	8
4	DINAS	134	62	196
5	RSUD	5	19	24
6	Sekretariat DPRD	6	4	10
7	Sekretariat KPUD	4	-	4
8	Kantor Pemerintahan Kecamatan	60	20	80
9	Sekretaris Desa	13	-	13
10	UPTD Pendidikan Nasional	17	1	18
11	SMP Sederajat	70	61	131
12	SD Sederajat	124	157	281
13	TK	-	16	16
14	Puskes' mas	16	84	100
	Jumlah/Total	529	451	980

Sumber/Source: Badan Kepegawaian, Pendidikan, dan Pelatihan Daerah Kabupaten Pulau Taliabu/ *The Agency of Personnel, Education and Regional Training of Pulau Taliabu Regency*

Tabel 2.3.2 Jumlah Pegawai Negeri Sipil Menurut Pendidikan Tertinggi yang Ditamatkan dan Jenis Kelamin di Kabupaten Pulau Taliabu, 2018
Table *Number of Civil Servants by Educational Attainment and Sex in Pulau Taliabu Regency, 2018*

Pendidikan Terakhir <i>Educational Attainment</i>	Jenis Kelamin/Sex		
	Laki-Laki <i>Male</i>	Perempuan <i>Female</i>	Jumlah <i>Total</i>
(1)	(2)	(3)	(4)
Sampai dengan SD <i>Up to Primary School</i>	1	-	1
SLTP/Sederajat <i>General/Vocational Junior High School</i>	7	4	11
SMA/Sederajat <i>General/Vocational Senior High School</i>	214	104	318
Diploma I,II <i>Diploma I,II</i>	60	103	163
Diploma III/Sarjana Muda <i>Diploma III/Bachelor</i>	18	105	123
Tingkat Sarjana/Doktor/Ph.d <i>University Graduates</i>	225	139	364
Jumlah/Total	525	455	980

Sumber/Source: Badan Kepegawaian, Pendidikan, dan Pelatihan Daerah Kabupaten Pulau Taliabu/ *The Agency of Personnel, Education and Regional Training of Pulau Taliabu Regency*

2 Government

Tabel 2.3.3 Jumlah Pegawai Negeri Sipil Menurut Golongan Kepangkatan dan Jenis Kelamin di Kabupaten Pulau Taliabu, 2018
Number of Civil Servants by Hierarchy and Sex in Pulau Taliabu Regency, 2018

Golongan Kepangkatan <i>Hierarchy</i>	Jenis Kelamin/Sex		
	Laki-Laki <i>Male</i>	Perempuan <i>Female</i>	Jumlah <i>Total</i>
(1)	(2)	(3)	(4)
I/A (Juru Muda)	-	-	-
I/B (Juru Muda Tingkat I)	-	-	-
I/C (Juru)	7	3	10
I/D (Juru Tingkat I)	1	-	1
Golongan I/Range I			
II/A (Pengatur Muda)	67	39	106
II/B (Pengatur Muda Tingkat I)	51	33	84
II/C (Pengatur)	62	100	162
II/D (Pengatur Tingkat I)	37	50	87
Golongan II/Range II			
III/A (Penata Muda)	48	65	113
III/B (Penata Muda Tingkat I)	79	25	104
III/C (Penata)	70	51	121
III/D (Penata Tingkat I)	71	35	106
Golongan III/Range III			
IV/A (Pembina Muda)	49	13	62
IV/B (Pembina Muda Tingkat I)	17	2	19
IV/C (Pembina)	4	-	4
IV/D (Pembina Tingkat I)	1	-	1
Golongan IV/Range IV			
Jumlah/Total	564	416	980

Sumber/Source: Badan Kepegawaian, Pendidikan, dan Pelatihan Daerah Kabupaten Pulau Taliabu/ *The Agency of Personnel, Education and Regional Training of Pulau Taliabu Regency*

2.4 Organisasi Masa/*Public Organization*

Tabel 2.4.1 Jumlah Lembaga Swadaya Masyarakat dan Organisasi Masyarakat di Kabupaten Pulau Taliabu, 2018
Table 2.4.1 *Number of Public Social Organisation and Public Organisation in Pulau Taliabu Regency, 2018*

Kecamatan <i>Sub-district</i>	LSM <i>Public Social Organization</i>	Organisasi <i>Organization</i>
(1)	(2)	(2)
Taliabu Timur	0	0
Taliabu Timur Selatan	0	0
Taliabu Barat	0	4
Taliabu Utara	0	1
Taliabu Barat Laut	0	0
Lede	0	0
Taliabu Selatan	0	0
Tabona	0	0
Jumlah/Total	0	5

Sumber/Source: Kantor KESBANGLINMAS Kabupaten Pulau Taliabu/ KESBANGLINMAS Office of Pulau Taliabu Regency

2 | Government

Tabel 2.4.2 **Jumlah Lembaga Swadaya Masyarakat dan Organisasi Masyarakat di Kabupaten Pulau Taliabu, 2018**
Table *Number of Public Sosial Organisation and Public Organisation in Pulau Taliabu Regency, 2018*

Kecamatan <i>Sub-district</i>	Banyak Sertifikat yang diterbitkan (lembar) <i>Number of Land Certificates Published (Sheet)</i>
(1)	(2)
Taliabu Timur	-
Taliabu Timur Selatan	-
Taliabu Barat	800
Taliabu Utara	-
Taliabu Barat Laut	429
Lede	1214
Taliabu Selatan	942
Tabona	-

Sumber/Source: Dinas Pertanahan Nasional Kabupaten Pulau Taliabu/ *National Land Services of Pulau Taliabu Regency*



BAB 3

KEPENDUDUKAN DAN KETENAGAKERJAAN

Population and Employment

Pada Tahun 2018
Penduduk Kabupaten
Pulau Taliabu Berjumlah

52.503 jiwa
dari Total ini ada

Sebagian besar penduduk
berada di **Taliabu Utara**

LAKI-LAKI
26.836



PEREMPUAN
25.667



MENURUT KELOMPOK UMUR

PENJELASAN TEKNIS

1. Sumber utama data kependudukan adalah sensus penduduk yang dilaksanakan setiap sepuluh tahun sekali. Sensus penduduk telah dilaksanakan sebanyak enam kali sejak Indonesia merdeka, yaitu tahun 1961, 1971, 1980, 1990, 2000, dan 2010.

Di dalam sensus penduduk, pencacahan dilakukan terhadap seluruh penduduk yang berdomisili di wilayah teritorial Indonesia termasuk warga negara asing kecuali anggota korps diplomatik negara sahabat beserta keluarganya.

Metode pengumpulan data dalam sensus dilakukan dengan wawancara antara petugas sensus dengan responden dan juga melalui *e-census*. Pencatatan penduduk menggunakan konsep usual residence, yaitu konsep di mana penduduk biasa bertempat tinggal. Bagi penduduk yang bertempat tinggal tetap dicacah di mana mereka biasa tinggal, sedangkan untuk penduduk yang tidak bertempat tinggal tetap dicacah di

TECHNICAL NOTES

1. *The main source of demographic data is population census, which is conducted every ten years. Population Census has been conducted six times since Indonesia's independence: 1961, 1971, 1980, 1990, 2000, and 2010.*

The population census enumerates all residents who domicile in the entire territory of Indonesia including foreign citizens except the diplomatic corps members and their families. The method of data collection in a population census involves interviewing respondents and conducting e-census. Enumeration of the population uses the concept of "usual residence", which is the concept of "places where people usually live". De jure was applied to the permanent residents, while de facto was applied to non-permanent residents. The permanent residents were enumerated in place where they normally live, the non-permanent residents were enumerated where

3 **Population and Employment**

tempat di mana mereka ditemukan petugas sensus pada malam 'Hari Sensus'. Termasuk penduduk yang tidak bertempat tinggal tetap adalah tuna wisma, awak kapal berbendera Indonesia, penghuni perahu/rumah apung, masyarakat terpencil/terasing, dan pengungsi. Bagi mereka yang mempunyai tempat tinggal tetap dan sedang bepergian ke luar wilayah lebih dari enam bulan, tidak dicacah di tempat tinggalnya, tetapi dicacah di tempat tujuannya. Untuk tahun yang tidak dilaksanakan sensus penduduk, data kependudukan diperoleh dari hasil proyeksi penduduk. Proyeksi penduduk merupakan suatu perhitungan ilmiah yang didasarkan pada asumsi dari komponen-komponen perubahan penduduk, yaitu kelahiran, kematian, dan migrasi. Proyeksi penduduk Indonesia 2010–2035 menggunakan data dasar penduduk hasil SP2010.

2. **Penduduk Indonesia** adalah semua orang yang berdomisili di wilayah teritorial Indonesia selama 6 bulan atau lebih dan atau mereka yang

they were found by the enumerators, on the night of 'Census Date'. The non permanent residents include homeless people, ship crew, boat people, remote area community, and internally displaced persons. Those who had permanent residence and had been travelling away from their home for six months or more were not enumerated in their permanent place, but in the place where they were during the census.

For the periods where the population census is not conducted, population projection is done to estimate population during those years. The population projection is an estimate based on the demographic components, such as birth, death, and migration. Indonesia's 2010–2035 population projection used the 2010 Population Census as the base population.

2. **The population of Indonesia** are all residents of the entire territory of Indonesia who have stayed for six months or longer, and those who intended to stay more than

berdomisili kurang dari 6 bulan tetapi bertujuan menetap.

six months Odd though their length of stay is less than six months.

3. **Laju pertumbuhan penduduk** adalah angka yang menunjukkan persentase penambahan penduduk dalam jangka waktu tertentu.

3. **The growth rate of population** is the number that show percentage of population growth within a specified period.

4. **Kepadatan penduduk** adalah rasio banyaknya penduduk per kilometer persegi.

4. **Population density** is ratio of population per square kilometer.

5. **Rasio jenis kelamin** adalah perbandingan antara penduduk laki-laki dan penduduk perempuan pada suatu wilayah dan waktu tertentu. Biasanya dinyatakan dengan banyaknya penduduk laki-laki untuk 100 penduduk perempuan.

5. **Sex ratio** is the ratio of males population to females population in a given area and time, usually expressed as the number of males for every 100 females.

6. **Distribusi penduduk** adalah pola persebaran penduduk di suatu wilayah, baik berdasarkan batas-batas geografis maupun berdasarkan batas-batas administrasi pemerintahan.

6. **Population distribution** is the pattern of population distribution in an area, either by geographic boundaries or by government administrative boundaries.

7. **Komposisi penduduk** adalah pola persebaran penduduk menurut karakteristiknya, contoh: penduduk

7. **Population composition** is the pattern of population distribution by its characteristics, example:

3 **Population and Employment**

menurut kelompok umur,
penduduk menurut jenis kelamin

*population by age group,
population by sex*

8. **Rumah tangga** adalah seseorang atau sekelompok orang yang mendiami sebagian atau seluruh bangunan fisik/sensus dan biasanya tinggal bersama serta pengelolaan makan dari satu dapur. Yang dimaksud makan dari satu dapur adalah jika pengurusan kebutuhan sehari-harinya dikelola bersama-sama menjadi satu.
 9. **Anggota rumah tangga** adalah semua orang yang biasanya bertempat tinggal di suatu rumah tangga, baik yang berada di rumah pada waktu pencacahan maupun yang sementara tidak ada.
 10. **Rata-rata anggota rumah tangga** adalah angka yang menunjukkan rata-rata jumlah anggota rumah tangga per rumah tangga.
 11. **Penduduk usia kerja** adalah penduduk yang berumur 15 tahun ke atas.
 12. **Angkatan kerja** adalah penduduk usia kerja (15 tahun ke atas) yang
8. **Household** is an individual or group of people living in a physical/census building unit or part of it and usually commit on a common provision for food and other essentials of living. Common provision for food means one organising daily needs for all of household members.
 9. **Household member** are those who usually lives in a household regardless of their location at the time of enumeration.
 10. **Average household size** is the average number of household members per household.
 11. **Working age population** is persons of 15 years and over.
 12. **Labor force or economically active** are persons of 15 years and

bekerja, punya pekerjaan namun sementara tidak bekerja, dan pengangguran.

over, who in the previous week were working, temporarily absent from work but having jobs, and unemployment.

13. **Bekerja** adalah kegiatan ekonomi yang dilakukan oleh seseorang dengan maksud memperoleh atau membantu memperoleh pendapatan atau keuntungan dan lamanya bekerja paling sedikit 1 jam secara terus menerus dalam seminggu yang lalu (termasuk pekerja keluarga tanpa upah yang membantu dalam suatu usaha/kegiatan ekonomi).

13. **Working** is economic activity conducted by a person and intended to earn income by doing work or helping to do work at least one hour continuously during the reference week (including unpaid family worker/s for any economic activity).

14. **Jumlah jam kerja seluruhnya** adalah jumlah jam kerja yang digunakan untuk bekerja (tidak termasuk jam kerja istirahat resmi dan jam kerja yang digunakan untuk hal-hal di luar pekerjaan).

14. **Total working hours** is the total hours spent by an employee to perform all jobs (excluding the time used for other activities which are not classified as work).

15. **Lapangan usaha** adalah bidang kegiatan dari pekerjaan/tempat bekerja di mana seseorang bekerja. Klasifikasi lapangan usaha mengikuti Klasifikasi Baku Lapangan Usaha Indonesia (KBLI) dalam 1 digit.

15. **Industry** is field of a person's activity or establishment. The classification of industries follows the Indonesia Standard Industrial Classification (KBLI) in one digit.

3 **Population and Employment**

16. **Status pekerjaan** adalah kedudukan seseorang dalam unit usaha/kegiatan dalam melakukan pekerjaan.
17. **Berusaha sendiri tanpa dibantu orang lain** adalah bekerja atau berusaha dengan menanggung risiko secara ekonomis, yaitu dengan tidak kembalinya ongkos produksi yang telah dikeluarkan dalam rangka usahanya tersebut, serta tidak menggunakan pekerja dibayar maupun pekerja tak dibayar, termasuk yang sifat pekerjaannya memerlukan teknologi atau keahlian khusus.
18. **Berusaha dibantu buruh tidak tetap/buruh tidak dibayar** adalah bekerja atau berusaha atas risiko sendiri, dan menggunakan buruh/pekerja tak dibayar dan atau buruh/pekerja tidak tetap.
19. **Berusaha dibantu buruh tetap/buruh dibayar** adalah berusaha atas risiko sendiri dan mempekerjakan paling sedikit satu orang buruh/pekerja tetap yang dibayar.
16. **Employment status** is the status of a person at his place of work or establishment where he was employed.
17. **Own-account worker** is a person who works at his own risk without assisted by paid per mount worker or unpaid worker include technical job or skill job.
18. **Employer assisted by temporary workers/unpaid worker** is a person who works at his own risk and assisted by temporary worker/unpaid worker.
19. **Employer assisted by permanent workers/paid workers** is a person who does his business at her/his own risk at least one assisted by paid permanent worker.

20. **Buruh/karyawan/pegawai** adalah seseorang yang bekerja pada orang lain atau instansi/kantor/perusahaan secara tetap dengan menerima upah/gaji baik berupa uang maupun barang. Buruh yang tidak mempunyai majikan tetap, tidak digolongkan sebagai buruh/karyawan, tetapi sebagai pekerja bebas. Seseorang dianggap memiliki majikan tetap jika memiliki 1 (satu) majikan (orang/rumah tangga) yang sama dalam sebulan terakhir, khusus pada sektor bangunan batasannya tiga bulan. Apabila majikannya instansi/lembaga, boleh lebih dari satu.
20. **Employee** is a person who work permanently for other people or institution/office/ company and gains some money/cash or goods as wage/salary. Labor who have no permanent employer is not categorized as a laborer/ worker/employee but casual worker. A laborers in general is considered to have a permanent employer if he has the same employer during the past month, particularly for building construction sector is 3 months. If the employer is an institution, more than 1 (one) employer is allowed.
21. **Pekerja bebas** adalah seseorang yang bekerja pada orang lain/majikan/institusi yang tidak tetap (lebih dari 1 majikan dalam sebulan terakhir) di usaha pertanian baik berupa usaha rumah tangga maupun bukan usaha rumah tangga, ataupun di nonpertanian atas dasar balas jasa dengan menerima upah atau imbalan baik berupa uang maupun barang, dan baik dengan sistem
21. **Casual employee** is a person who does not work permanently for other people/employer/ institution (more than 1 employer during the last 1 month) in agricultural sector, either home industry or not home industry, or in non-agricultural sector based on remuneration paid with money or goods, and based on daily or contact payment system.

3 **Population and Employment**

pembayaran harian maupun borongan

22. **Pekerja tak dibayar** adalah seseorang yang bekerja membantu usaha untuk memperoleh penghasilan/keuntungan yang dilakukan oleh salah seorang anggota rumah tangga atau bukan anggota rumah tangga tanpa mendapat upah/gaji baik berupa uang maupun barang.

22. ***Unpaid worker** is a person who intended to work without pay, either with money or good, in an establishment run by other members of the family, relative or neighbour.*

3.1 Penduduk/*Population*

Tabel 3.1.1 Jumlah Penduduk dan Laju Pertumbuhan Penduduk Menurut Kecamatan di Kabupaten Pulau Taliabu, 2010, 2017, dan 2018
Population and Population Growth Rate by Subdistrict in Pulau Taliabu Regency, 2010, 2017, and 2018

	Kecamatan Subdistrict	Jumlah Penduduk <i>Population</i>			Laju Pertumbuhan Penduduk per Tahun <i>Annual Population Growth Rate (%)</i>	
		2010	2017	2018*	2010-2017	2017-2018
	(1)	(2)	(3)	(4)	(5)	(6)
1	Taliabu Timur	3 542	3,888	3,929	9.77	1.05
2	Taliabu Timur Selatan	4 478	4,915	4,969	9.76	1.10
3	Taliabu Barat	9 027	9,905	10,013	9.73	1.09
4	Taliabu Utara	11 074	11,660	11,711	5.29	0.44
5	Taliabu Barat Laut	4 079	4,476	4,525	9.73	1.09
6	Lede	5 783	6,853	7,014	18.50	2.34
7	Taliabu Selatan	6 627	7,271	7,350	9.72	1.08
8	Tabona	2 699	2,960	2,992	9.67	1.09
	Pulau Taliabu	47 309	51,928	52,503	8.47	1.11

* : Data sementara

Sumber/Source: Badan Pusat Statistik Kabupaten Kepulauan Sula/ *BPS-Statistics of Kepulauan Sula Regency*

3 **Population and Employment**

Tabel
Table

3.1.2

Jumlah Penduduk dan Rasio Jenis Kelamin Menurut Kecamatan di Kabupaten Pulau Taliabu, 2018
Population and Sex Ratio by Subdistrict in Pulau Taliabu Regency, 2018

Kecamatan Subdistrict	Jenis Kelamin Sex			Rasio Jenis Kelamin Sex Ratio
	Laki-Laki* Male	Perempuan* Female	Jumlah * Total	
(1)	(2)	(3)	(4)	(5)
1 Taliabu Timur	2 060	1 869	3 929	110
2 Taliabu Timur Selatan	2 594	2 375	4 969	109
3 Taliabu Barat	5 111	4 902	10 013	104
4 Taliabu Utara	6 033	5 678	11 711	106
5 Taliabu Barat Laut	2 245	2 280	4 525	98
6 Ledé	3 500	3 514	7 014	100
7 Taliabu Selatan	3 721	3 629	7 350	103
8 Tabona	1 572	1 420	2 992	111
Pulau Taliabu	26 836	25 667	52 503	105

* : Data sementara

Sumber/Source: Badan Pusat Statistik Kabupaten Kepulauan Sula/ BPS-Statistics of Kepulauan Sula Regency

Tabel
Table

3.1.3

Distribusi dan Kepadatan Penduduk Menurut Kecamatan di Kabupaten Pulau Taliabu 2018
Population Distribution and Density by Subdistrict in Pulau Taliabu Regency 2018

	Kecamatan <i>Subdistrict</i>	Persentase Penduduk <i>Percentage of Total Population</i>	Kepadatan Penduduk per km ² <i>Population Density per sq km</i>
	(1)	(2)	(3)
1	Taliabu Timur	7.94	-
2	Taliabu Timur Selatan	10.04	-
3	Taliabu Barat	20.22	-
4	Taliabu Utara	23.65	-
5	Taliabu Barat Laut	9.14	-
6	Lede	14.17	-
7	Taliabu Selatan	14.84	-
8	Tabona	6.04	-
	Pulau Taliabu	100	-

Sumber/Source: Badan Pusat Statistik Kabupaten Kepulauan Sula/ BPS-Statistics of Kepulauan Sula Regency

3 **Population and Employment**

Tabel
Table

3.1.4

Jumlah Penduduk menurut Kelompok Umur dan Jenis Kelamin di Kabupaten Pulau Taliabu 2018

Number of Population by Age Group and Sex in Pulau Taliabu Regency 2018

Kelompok Umur <i>Age Group</i>	Jenis Kelamin/Sex		
	Laki-Laki <i>Male</i>	Perempuan <i>Female</i>	Jumlah <i>Total</i>
(1)	(2)	(3)	(4)
0-4	3 672	3 636	7 308
5-9	3 500	3 399	6 899
10-14	3 039	2 895	5 934
15-19	2 252	2 217	4 469
20-24	1 976	2 027	4 003
25-29	2 200	2 237	4 437
30-34	2 146	2 002	4 148
35-39	1 909	1 797	3 706
40-44	1 538	1 349	2 887
45-49	1 237	1 187	2 424
50-54	1 038	931	1 969
55-59	809	674	1 483
60-64	630	505	1 135
65+	890	811	1 701
Jumlah/Total	26 836	25 667	52 503

Sumber/Source: Badan Pusat Statistik Kabupaten Kepulauan Sula/ BPS-Statistics of Kepulauan Sula Regency

3.2 Ketenagakerjaan/*Employment*

Tabel 3.2.1 Jumlah Penduduk Berumur 15 Tahun Keatas Menurut Jenis Kegiatan Selama Seminggu yang Lalu dan Jenis Kelamin di Kabupaten Pulau Taliabu 2018
Table 3.2.1 *Population Aged 15 Years and Over by Type of Activity During The Previous Week and Sex in Pulau Taliabu Regency 2018*

Kegiatan Utama <i>Main Activity</i>	Jenis Kelamin/Sex		
	Laki-laki <i>Male</i>	Perempuan <i>Female</i>	Jumlah <i>Total</i>
(1)	(2)	(3)	(4)
Angkatan Kerja/<i>Economically Active</i>	15 456	9 074	24 530
Bekerja/ <i>Working</i>	15 141	8 045	23 186
Pengangguran Terbuka/ <i>Unemployment</i>	315	1 029	1 344
Bukan Angkatan Kerja <i>Economically Inactive</i>	1 610	7 122	8 732
Sekolah/ <i>Attending School</i>	914	1 215	2 129
Mengurus Rumah Tangga/ <i>Housekeeping</i>	126	5 515	5 641
Lainnya/ <i>Others</i>	570	392	962
Jumlah/<i>Total</i>	17 066	16 196	33 262
Tingkat Partisipasi Angkatan Kerja <i>Economically Active Participation Rate</i>	90.57	56.03	73.75
Tingkat Pengangguran/<i>Unemployment Rate</i>	2.04	11.34	5.48

Sumber/*Source*: Survei Angkatan Kerja Nasional Agustus - Badan Pusat Statistik Kabupaten Kepulauan Sula / *August National Labor Force Survey - BPS-Statistics of Kepulauan Sula Regency*

3 **Population and Employment**

Tabel
Table

3.2.2

Jumlah Penduduk Berumur 15 Tahun Ke Atas Menurut Pendidikan Tertinggi yang Ditamatkan dan Jenis Kegiatan Selama Seminggu yang Lalu di Kabupaten Pulau Taliabu 2018

Population Aged 15 Years and Over by Type of Activity During The Previous Week and Sex in Pulau Taliabu Regency 2018

Pendidikan Tertinggi yang Ditamatkan <i>Educational Attainment</i>	Angkatan Kerja/ <i>Economically Active</i>			Bukan Angkatan Kerja <i>Economically Inactive</i>
	Bekerja <i>Working</i>	Pengangguran Terbuka <i>Unemployment</i>	Jumlah Total	
(1)	(2)	(3)	(4)	(5)
Sekolah Dasar/ <i>Primary School</i>	10 186	384	10 570	2 978
Sekolah Menengah Pertama/ <i>Junior High School</i>	4 458	0	4 458	2 863
Sekolah Menengah Atas/ <i>Senior High School</i>	3 567	161	3 728	1 280
Sekolah Menengah Atas Kejuruan/ <i>Vocational Senior High School</i>	953	365	1 318	0
Diploma I/II/III/Akademi Diploma I/II/III/Academy	358	214	572	0
Universitas/ <i>University</i>	2 133	220	2 353	1 082
Jumlah/Total	23 186	1 344	24 530	8 732

Sumber/*Source*: Survei Angkatan Kerja Nasional Agustus - Badan Pusat Statistik Kabupaten Kepulauan Sula / *August National Labor Force Survey - BPS-Statistics of Kepulauan Sula Regency*

Tabel
Table

3.2.3

Jumlah Penduduk Berumur 15 Tahun Keatas yang Bekerja Selama Seminggu yang Lalu Menurut Kelompok Umur dan Jenis Kelamin di Kabupaten Pulau Taliabu 2018

Population Aged 15 Years and Over Who Worked During the Previous Week by Age Group and Sex in Pulau Taliabu Regency 2018

Kelompok Umur <i>Age Group</i>	Jenis Kelamin/Sex		Jumlah <i>Total</i>
	Laki-laki <i>Male</i>	Perempuan <i>Female</i>	
(1)	(2)	(3)	(4)
15-24	2 225	1 325	3 550
25-30	2 444	809	3 253
31-34	2 152	1 072	3 224
35-44	3 197	2 293	5 490
45-54	2 290	1 158	3 448
55-59	1 012	466	1 478
60-64	925	380	1 305
65+	896	542	1 438
Jumlah/Total	15 141	8 045	23 186

Sumber/Source: Survei Angkatan Kerja Nasional Agustus - Badan Pusat Statistik Kabupaten Kepulauan Sula / August National Labor Force Survey - BPS-Statistics of Kepulauan Sula Regency

3 **Population and Employment**

Tabel 3.2.4
Table

Jumlah Penduduk Berumur 15 Tahun Ke Atas yang Bekerja Selama Seminggu yang Lalu Menurut Lapangan Pekerjaan Utama dan Jenis Kelamin di Kabupaten Pulau Taliabu 2018

Population Aged 15 Years and Over Who Worked During the Previous Week by Main Industry and Sex in Pulau Taliabu Regency 2018

Lapangan Pekerjaan Utama ¹ <i>Main Industry</i> ¹	Jenis Kelamin/Sex		
	Laki-laki <i>Male</i>	Perempuan <i>Female</i>	Jumlah <i>Total</i>
(1)	(2)	(3)	(4)
Primer	12 151	4 723	16 874
Sekunder	188	133	321
Tersier	2 802	3 189	5 991
Jumlah/Total	15 141	8 045	23 186

Keterangan/Note: ¹

Primer : 1 Pertanian Kehutanan Perburuan dan Perikanan/*Agriculture Forestry Hunting and Fisheries*

2 Pertambangan dan Penggalian/*Mining and Quarrying*

Sekunder : 3 Industri Pengolahan/*Manufacturing Industry*

4 Listrik Gas dan Air/*Electricity Gas and Water*

5 Bangunan/*Construction*

Tersier : 6 Perdagangan Besar Eceran Rumah Makan dan Hotel/*Wholesale Trade Retail Trade Restaurants and Hotels*

7 Angkutan Pergudangan dan Komunikasi/*Transportation Warehousing and Communication*

8 Keuangan Asuransi Usaha Persewaan Bangunan Tanah dan Jasa Perusahaan/*Financial Insurance Real Estate dan Business Service*

9 Jasa Kemasyarakatan Sosial dan Perorangan/*Community Social and Personal Services*

Sumber/Source: Survei Angkatan Kerja Nasional Agustus - Badan Pusat Statistik Kabupaten Kepulauan Sula / August National Labor Force Survey - BPS-Statistics of Kepulauan Sula Regency

Tabel
Table

3.2.5

Jumlah Penduduk Berumur 15 Tahun Ke Atas yang Bekerja Selama Seminggu yang Lalu Menurut Jumlah Jam Kerja Seluruhnya dan Jenis Kelamin di Kabupaten Pulau Taliabu 2018

Population Aged 15 Years and Over Who Worked During the Previous Week by Total Working Hours and Sex in Pulau Taliabu Regency 2018

Jumlah Jam Kerja Seluruhnya (jam) <i>Total Working Hours (hours)</i>	Jenis Kelamin/Sex		
	Laki-laki <i>Male</i>	Perempuan <i>Female</i>	Jumlah <i>Total</i>
(1)	(2)	(3)	(4)
0 ¹	307	118	425
1-14	193	860	1 053
15-24	543	1 468	2 011
25-34	3 899	1 963	5 862
35+	10 199	3 636	13 835
Jumlah/Total	15 141	8 045	23 186

Keterangan/Note: ¹ Sementara tidak bekerja/*Temporarily out of work*

Sumber/Source: Survei Angkatan Kerja Nasional Agustus/ August National Labor Force Survey

3 **Population and Employment**

Jumlah Penduduk Berumur 15 Tahun Ke Atas yang Bekerja Selama Seminggu yang Lalu Menurut Jumlah Jam Kerja Pada Pekerjaan Utama dan Jenis Kelamin di Kabupaten Pulau Taliabu 2018

Tabel 3.2.6 *Population Aged 15 Years and Over Who Worked During the Previous Week by Number of Working Hours on Main Industry and Sex in Pulau Taliabu Regency 2018*

Jumlah Jam Kerja Pada Pekerjaan Utama (jam) <i>Number of Working Hours on Main Industry (hours)</i>	Jenis Kelamin/Sex		
	Laki-laki <i>Male</i>	Perempuan <i>Female</i>	Jumlah <i>Total</i>
(1)	(2)	(3)	(4)
0 ¹	307	118	425
1-14	193	1 139	1 332
15-24	1 010	1 612	2 622
25-34	5 097	1 963	7 060
35+	8 534	3 213	11 747
Jumlah/Total	15 141	8 045	23 186

Keterangan/Note: ¹ Sementara tidak bekerja/*Temporarily out of work*

Sumber/Source: Survei Angkatan Kerja Nasional Agustus/ *August National Labor Force Survey*

Tabel
Table

3.2.7

Jumlah Penduduk Berumur 15 Tahun Ke Atas yang Bekerja Selama Seminggu yang Lalu Menurut Status Pekerjaan Utama dan Jenis Kelamin di Kabupaten Pulau Taliabu 2018

Population Aged 15 Years and Over Who Worked During the Previous Week by Main Employment Status and Sex in Pulau Taliabu Regency 2018

Status Pekerjaan Utama <i>Main Employment Status</i>	Jenis Kelamin/Sex		
	Laki-laki <i>Male</i>	Perempuan <i>Female</i>	Jumlah <i>Total</i>
(1)	(2)	(3)	(4)
Berusaha sendiri <i>Own account worker</i>	3 394	840	4 234
Berusaha dibantu buruh tidak tetap/buruh tak dibayar <i>Employer assisted by temporary worker/unpaid worker</i>	6 732	713	7 445
Berusaha dibantu buruh tetap/buruh dibayar <i>Employer assisted by permanent worker/paid worker</i>	323	757	1 080
Buruh/Karyawan/Pegawai <i>Regular employee</i>	2 296	1 505	3 801
Pekerja bebas <i>Casual employee</i>	487	0	487
Pekerja keluarga/tak dibayar <i>Family worker/unpaid worker</i>	1 909	4230	6 139
Jumlah/Total	15 141	8 045	23 186

Sumber/Source: Survei Angkatan Kerja Nasional Agustus - Badan Pusat Statistik Kabupaten Kepulauan Sula / August National Labor Force Survey - BPS-Statistics of Kepulauan Sula Regency

3 **Population and Employment**

**Tabel
Table**

3.2.8

Jumlah Pencari Kerja Terdaftar Menurut Tingkat Pendidikan Tertinggi yang Ditamatkan dan Jenis Kelamin di Kabupaten Pulau Taliabu 2018

Number of Registered Job Applicants by Educational Attainment and Sex in Pulau Taliabu Regency 2018

Pendidikan Tertinggi yang Ditamatkan <i>Educational Attainment</i>	Jenis Kelamin/Sex		
	Laki-laki <i>Male</i>	Perempuan <i>Female</i>	Jumlah <i>Total</i>
(1)	(2)	(3)	(4)
Tidak/Belum Pernah Sekolah <i>No Schooling</i>	0	0	0
Tidak/Belum Tamat SD <i>Not Yet Completed Primary School</i>	0	0	0
Sekolah Dasar/ <i>Primary School</i>	2	5	7
Sekolah Menengah Pertama <i>Junior High School</i>	9	6	15
Sekolah Menengah Atas <i>Senior High School</i>	173	20	193
Sekolah Menengah Atas Kejuruan/ <i>Vacational Senior High School</i>	45	7	52
Diploma I/II/III/Akademi Diploma I/II/III/Academy	14	9	23
Universitas/ <i>University</i>	68	37	105
Jumlah/Total	311	84	395

Sumber/Source: Dinas Ketenagakerjaan dan Transmigrasi Kabupaten Pulau Taliabu/ *Manpower and Transmigration Service of Pulau Taliabu Regency*

Tabel
Table

3.2.9

**Permintaan Kartu Kuning (Kartu Pencari Kerja) di
Kabupaten Pulau Taliabu 2018**

***The Demand of The Job Seeker Cards in Pulau Taliabu
Regency 2018***

Bulan/Month	Jumlah Permintaan Number of Demand
(1)	(2)
Januari/January	18
Februari/February	22
Maret/March	26
April/April	12
Mei/May	16
Juni/June	4
Juli/July	37
Agustus/August	19
September/September	67
Oktober/October	48
November/November	54
Desember/December	72
Jumlah/ Total	395

Sumber/Source: Dinas Ketenagakerjaan dan Transmigrasi Kabupaten Pulau Taliabu/ Manpower and Transmigration Service of Pulau Taliabu Regency

3 **Population and Employment**

Tabel 3.2.10 **Permintaan Kartu Kuning (Kartu Pencari Kerja) di Kabupaten Pulau Taliabu 2018**
Table 3.2.10 **The Demand of The Job Seeker Cards in Pulau Taliabu Regency 2018**

Pendidikan Tertinggi yang Ditamatkan <i>Educational Attainment</i>	Tahun/ Year	
	2018	
	Laki-laki <i>Male</i>	Perempuan <i>Female</i>
(1)	(2)	(3)
SD/Primary School	2	5
SMP	7	3
Tsanawiyah	1	2
Setingkat SLTP	1	1
SLTP/Junior High School	9	6
SMA/SMU	132	15
Aliyah	32	4
SMK/STM/SMEA	45	7
Setingkat SMA	9	1
SLTA/Senior High School	0	0
Diploma I	0	1
Diploma II	0	3
Diploma III	8	2
Sarjana Muda	6	3
Diploma/Accademy	14	9
Sarjana S1/ <i>Stratum 1 Degree</i>	68	37
Sarjana S2/ <i>Master Degree</i>	0	0
Jumlah/Total	311	84

Sumber/Source: Dinas Ketenagakerjaan dan Transmigrasi Kabupaten Pulau Taliabu/ *Manpower and Transmigration Service of Pulau Taliabu Regency*

BAB 4

SOSIAL

Social

Angka Partisipasi
Murni (APM)
Tahun 2018



FAKTA



Terdapat 149 Fasilitas Kesehatan



Terdapat 147 Tempat Ibadah



Terdapat 3.849 Penduduk Miskin

PENJELASAN TEKNIS**TECHNICAL NOTES**

- 1. Tidak/belum pernah sekolah** adalah mereka yang tidak pernah atau belum pernah terdaftar dan tidak pernah atau belum pernah aktif mengikuti pendidikan di suatu jenjang pendidikan formal Termasuk juga yang tamat/belum tamat taman kanak-kanak tetapi tidak melanjutkan ke sekolah dasar
 - 2. Masih bersekolah** adalah mereka yang terdaftar dan aktif mengikuti pendidikan formal dan nonformal (Paket A B atau C) baik pendidikan dasar menengah maupun pendidikan tinggi Bagi mahasiswa yang sedang cuti dianggap masih bersekolah
 - 3. Tidak bersekolah lagi** adalah mereka yang pernah terdaftar dan aktif mengikuti pendidikan di suatu jenjang pendidikan formal dan nonformal (Paket A B atau C) tetapi pada saat pencacahan tidak lagi terdaftar dan tidak aktif mengikuti pendidikan
- 1. *Not/never attending school*** is someone who has never attended or never been registered in a formal education such as primary secondary and tertiary education Those who just completed kindergarten are considered as never attended school
 - 2. *Attending school*** is someone who is currently attending primary secondary or tertiary education including package A package B or package C College student who postpones his/her study is considered as attending school
 - 3. *Not attending school anymore*** is someone who had enrolled and participated in formal and non-formal education in the past including package A package B or package C but currently does not attend school

4. **Tamat sekolah** adalah menyelesaikan pelajaran yang ditandai dengan lulus ujian akhir pada kelas atau tingkat terakhir suatu jenjang pendidikan di sekolah negeri maupun swasta dengan mendapatkan tanda tamat belajar/ijazah Seseorang yang belum mengikuti pelajaran pada kelas tertinggi tetapi telah mengikuti ujian akhir dan lulus dianggap tamat sekolah
4. ***Completed particular level of education** is someone who has completed particular level of education in private or public school and accepting graduation certificate Someone who has never attended the highest grade but passed the final exam is considered as completed particular level of education*
5. **Dapat membaca dan menulis** artinya dapat membaca dan menulis kata-kata/kalimat sederhana dengan suatu aksara tertentu
5. ***Able to read and write** is the ability to read and write at least a simple sentence in any letter of alphabets*
6. **Jenjang Pendidikan Formal** terdiri atas pendidikan dasar pendidikan menengah dan pendidikan tinggi Jenis pendidikan yang diajarkan mencakup pendidikan umum kejuruan akademik profesi vokasi keagamaan dan khusus
6. ***The Formal Education Level** consists of primary education secondary education and high education The kind of education that taught consists of general education vocational academic professional religious and specific education*
- a Pendidikan Dasar berbentuk Sekolah Dasar (SD) dan Madrasah Ibtidaiyah (MI) atau bentuk lain yang sederajat serta Sekolah Menengah Pertama (SMP) dan Madrasah
- a *The Primary Education consists of Elementary School and Islamic Elementary School or other equivalent forms and*

- Tsanawiyah (MTs) atau bentuk lain yang sederajat
- b Pendidikan Menengah berbentuk Sekolah Menengah Atas (SMA) Madrasah Aliyah (MA) Sekolah Menengah Kejuruan (SMK) dan Madrasah Aliyah Kejuruan (MAK) atau bentuk lain yang sederajat
- c Pendidikan Tinggi merupakan jenjang pendidikan setelah pendidikan menengah yang mencakup program pendidikan diploma sarjana magister spesialis dan doktor yang diselenggarakan oleh perguruan tinggi Perguruan tinggi dapat berbentuk akademi politeknik sekolah tinggi institut atau universitas
7. **Rumah Sakit** adalah tempat pemeriksaan dan perawatan kesehatan biasanya berada di bawah pengawasan dokter/tenaga medis yang melayani penderita yang sakit untuk berobat rawat jalan atau rawat inap
8. **Rumah Sakit Bersalin** adalah rumah sakit khusus untuk persalinan dilengkapi pelayanan
- Junior High School and MTs or other equivalent forms*
- b *The Secondary Education consists of the senior high school MA Vocational School and Vocational Madrasah Aliyah or other equivalent forms*
- c *The High Education consists of the education level after the secondary education that consists of diplomas bachelor master specialist and doctoral degrees that are held by the college The colleges can be academy polytechnic high school institute or university*
7. **Hospital** is a place for health check usually controlled/supervised by doctors/medical personnel to serve the ill patients to get outpatient or inpatient treatment services
8. **Maternity Hospital** is a specialized hospital for childbirth has specialist inspection service to

spesialis pemeriksaan kehamilan persalinan rawat inap dan rawat jalan ibu dan anak yang berada di bawah pengawasan dokter spesialis kandungan

pregnancy childbirth hospitalization and outpatient for mothers and children that is under the supervision of an obstetrician

9. **Rumah Bersalin** adalah sarana pelayanan kesehatan dengan izin sebagai rumah bersalin dilengkapi pelayanan pemeriksaan kehamilan persalinan serta pemeriksaan ibu dan anak yang berada di bawah pengawasan bidan senior

9. **Maternity House** is health care facility with a license as a maternity house equipped with prenatal care childbirth and examination of mothers and children which is under the supervision of a senior midwife

10. **Poliklinik** adalah sarana kesehatan yang dipakai untuk pelayanan berobat jalan biasanya berada di bawah pengawasan dokter/tenaga medis

10. **Polyclinic** is a health facility in which to get outpatient services usually under the control of doctor/medical personnel

11. **Puskesmas (Pusat Kesehatan Masyarakat)** adalah unit pelaksana teknis dinas kesehatan kabupaten/kota yang mempunyai fungsi utama sebagai penyelenggara pelayanan kesehatan tingkat pertama Wilayah kerja puskesmas maksimal adalah satu kecamatan dan untuk dapat menjangkau wilayah kerjanya puskesmas mempunyai jaringan pelayanan yang meliputi unit Puskesmas Pembantu (Pustu)

11. **Public Health Center** is technical implementation unit of regency health department that have the primary function as a first-level health care providers The working area standard of public health center is one district and to reach their working areas public health centers have a service network covering subsidiary of public health center mobile public health center units and midwife units

unit Puskesmas Keliling (Puskel) dan unit bidan desa/komunitas (Peraturan Menteri Kesehatan RI No 75 Tahun 2015 Tentang Pusat Kesehatan Masyarakat)

(Regulation of the Minister of Health of Indonesia Number 75 Year 2015 about Public Health Center)

12. **Apotek** adalah suatu tempat tertentu yang digunakan untuk melakukan pekerjaan kefarmasian dan penyaluran/penjualan obat atau bahan farmasi dan persediaan kesehatan lainnya kepada masyarakat yang dikelola oleh tenaga apoteker (Peraturan Menteri Kesehatan RI No 1332 Tahun 2002 Tentang Perubahan Atas Peraturan Menteri Kesehatan RI No 922/MENKES/PER/X/1993 Tentang Ketentuan dan Tata Cara Pemberian Izin Apotek)

12. **Pharmacy** is a specific place that is used for pharmaceutical jobs and distribution/sale of drugs/pharmaceuticals and other medical supplies to people that are administered by trained pharmacist (Regulation of the Minister of Health of Indonesia Number 1332 Year 2002 about the Changes of Regulation of the Minister of Health of Indonesia Number 922/MENKES/PER/X/1993 about Pro-vision and Procedures for Administration of Licensed Pharmacies)

13. **Imunisasi** adalah memasukkan kuman atau racun penyakit tertentu yang sudah dilemahkan (vaksin) ke dalam tubuh dengan cara disuntik atau diminum (diteteskan dalam mulut) dengan maksud agar terjadi kekebalan tubuh terhadap penyakit tersebut

13. **Immunization** is putting enervated microbe of a certain disease into human body by injection or drinking (dropping into mouth) to make the body immune to that disease

14. **Keluhan kesehatan** adalah keadaan seseorang yang mengalami gangguan kesehatan atau kejiwaan baik karena penyakit akut penyakit kronis kecelakaan kriminal atau hal lain
14. **Health complaint** is a condition where a person has health or mental problems because of acute illness chronically illness accident crimes or others
15. **Mengobati sendiri** adalah upaya oleh anggota rumah tangga/keluarga dengan melakukan pengobatan sendiri tanpa datang ke tempat fasilitas kesehatan atau memanggil dokter/petugas kesehatan ke rumahnya (misal minum obat modern jamu kerokan kompres kop pijat) agar sembuh atau menjadi lebih ringan keluhan kesehatannya
15. **Self treatment** is an effort of household members/family to have a health treatment by themselves without visiting health facilities or a doctor/health personnel (for instance by taking modern medicine herb medicine chief with a coin compress cupping suction massage) in order to recover from illness or reduce the health complaint
16. **Kasus kumulatif AIDS** adalah kumulatif kasus AIDS sampai dengan referensi waktu tertentu
16. **Cummulative AIDS case** is cummulative AIDS cases with reference to a particular time
17. **BCG (Bacillus Calmette Guerin)** merupakan vaksinasi untuk mencegah penyakit TBC diberikan pada bayi baru lahir atau anak dengan suntikan pada kulit pangkal lengan atas Bekas suntikan kemudian akan membentuk tonjolan kecil jaringan
17. **BCG (Bacillus Calmette Guerin)** is a vaccine to prOdds TBC disease given to newborns or children by injection at the base of the skin of the upper arm Injection site will form little bumps of scar tissue in the skin of the upper arm BCG

parut pada kulit lengan atas
Suntikan BCG diberikan kepada
anak sebanyak 1 kali

*injections given to children 1
times*

18. **DPT (Difteri Pertusis Tetanus)**
merupakan vaksin untuk
mencegah penyakit Difteri
Pertusis dan Tetanus yang
diberikan pada bayi berumur 3
bulan ke atas dengan suntikan
pada paha diulang 1 bulan dan 2
bulan kemudian sehingga
suntikan imunisasi DPT lengkap
pada balita berjumlah 3 kali
(kadang-kadang selang waktu
antar suntikan bisa lebih dari 1
bulan)

18. **DPT (Diphtheria Pertussis Tetanus)** is a vaccine to prevent the diphtheria pertussis and tetanus disease given to infants aged 3 months and above with a shot in the thigh repeated one month and two months later so that the complete DPT immunization shots at toddler totaling 3 times (sometimes the time interval between injections can be more than 1 month)

19. **Peristiwa tindak pidana yang dilaporkan** ialah setiap peristiwa yang diterima kepolisian dari laporan masyarakat atau peristiwa dimana pelakunya tertangkap tangan oleh kepolisian

19. **Reported crime incidence** includes all criminal cases reported and received by police office and all crimes caught by police

20. **Jumlah tindak pidana**
menggambarkan jumlah kasus
tindak pidana yang terjadi pada
kurun waktu tertentu

20. **Crime total** refers to the number of criminal cases occurring during a given period

21. **Persentase penyelesaian tindak pidana**

21. **Crime clearance rate**

$$= \frac{\text{Jumlah tindak pidana yang diselesaikan}}{\text{Jumlah peristiwa tindak pidana yang dilaporkan}} \times 100\%$$

Persentase penyelesaian peristiwa tindak pidana menyatakan persentase penyelesaian tindak pidana oleh polisi. Suatu tindak pidana dinyatakan sebagai kasus yang selesai di tingkat kepolisian apabila:

1. berkas perkaranya sudah siap untuk diserahkan atau telah diserahkan kepada kejaksaan;
 2. dalam hal delik aduan pengaduannya dicabut dalam tenggang waktu yang telah ditentukan menurut undang-undang;
 3. telah diselesaikan oleh kepolisian berdasarkan azas *plichmatigheid* (kewajiban berdasarkan kewenangan hukum);
 4. kasus yang dimaksud tidak termasuk kompetensi kepolisian;
 5. tersangka meninggal dunia;
 6. kasus kadaluwarsa.
22. Untuk mengukur kemiskinan BPS menggunakan konsep kemampuan

$$= \frac{\text{Number of cleared criminal cases}}{\text{Number of reported criminal cases}} \times 100\%$$

Crime clearance rate refers to percentage of crime clearance by police. A criminal case is categorized as a cleared case by police if:

1. *All documents are ready to submit or already submitted to justice court;*
 2. *In the case of attense that warrants complaint the complaint was withdraw within a given period state in the law;*
 3. *The case was cleared by police based on the principle of plichmatigheid (obligation on the basis of law outhority);*
 4. *The case was not the responsibility of police office;*
 5. *The suspect died;*
 6. *The case was out of date.*
22. *To measure poverty BPS-Statistics Indonesia has used the concept of*

memenuhi kebutuhan dasar (*basic needs approach*) Dengan pendekatan ini kemiskinan dipandang sebagai ketidakmampuan dari sisi ekonomi untuk memenuhi kebutuhan dasar makanan dan bukan makanan yang diukur dari sisi pengeluaran Metode yang digunakan adalah menghitung Garis Kemiskinan (GK) yang terdiri dari dua komponen yaitu Garis Kemiskinan Makanan (GKM) dan Garis Kemiskinan Non-Makanan (GKNM) Penghitungan Garis Kemiskinan dilakukan secara terpisah untuk daerah perkotaan dan perdesaan

basic needs approach Therefore poverty is viewed as economic inability to fulfill food and non-food basic needs which are measured by consumption/expenditure The method used is calculating poverty line which consists of two components that are Food Poverty Line (FPL) and Non-Food Poverty Line (NFPL) The poverty line was calculated separately for urban and rural areas

23. **Penduduk miskin** adalah penduduk yang memiliki rata-rata pengeluaran per kapita per bulan di bawah Garis Kemiskinan

23. *A person whose expenditure per capita per month is below the poverty line is considered to be poor*

24. **Garis Kemiskinan Makanan (GKM)** merupakan nilai pengeluaran kebutuhan minimum makanan yang disetarakan dengan 2 100 kkalori per kapita per hari Garis Kemiskinan Non-Makanan (GKNM) adalah kebutuhan minimum untuk perumahan sandang pendidikan

24. *The Food Poverty Line refers to the daily minimum requirement of 2 100 kcal per capita per day The Non-Food Poverty Line refers to the minimum requirement for household necessities for clothing education health and other basic individual needs*

kesehatan dan kebutuhan dasar lainnya

25. **Indeks Pembangunan Manusia (IPM)** menjelaskan bagaimana penduduk dapat mengakses hasil pembangunan dalam memperoleh pendapatan kesehatan pendidikan dan sebagainya IPM diperkenalkan oleh UNDP pada tahun 1990 dan dipublikasikan secara berkala dalam laporan tahunan Human Development Report (HDR) IPM dibentuk oleh 3 (tiga) dimensi dasar: Umur panjang dan hidup sehat; pengetahuan; dan standar hidup layak
25. ***The Human Development Index (HDI)*** explains how people can access development results in obtaining income health education and so forth HDI was introduced by United Nations Development Programme (UNDP) in 1990 and published periodically in the annual report of the Human Development Report HDI was formed by three basic dimensions: a long and healthy life; knowledge; and a decent standard of living

4.1 Pendidikan/*Education*

Tabel 4.1.1 Angka Partisipasi Sekolah (APS) menurut Kelompok Umur dan Jenis Kelamin di Kabupaten Pulau Taliabu 2017 dan 2018
Table School Participation Rate by Age Group and Sex in Pulau Taliabu Regency 2017 and 2018

Kelompok Umur/ <i>Age Group</i>	2017	2018		
		Laki-laki/ <i>Male</i>	Perempuan/ <i>Female</i>	L+P/M+F
(1)	(2)	(3)	(4)	(5)
7-12	97.66	-	-	98.54
13-15	96.26	-	-	97.52
16-18	70.01	-	-	69.60

Sumber: BPS Kabupaten Kepulauan Sula (Survei Sosial Ekonomi Nasional 2018)

Source: BPS-Statistics of Kepulauan Sula Regency (National Social Economy Survey 2018)

Tabel 4.1.2 **Angka Partisipasi Murni (APM) menurut Jenjang Pendidikan dan Jenis Kelamin di Kabupaten Pulau Taliabu 2017-2018**
Table 4.1.2 **Pure Participation Rate by Level of Education and Sex in Pulau Taliabu Regency 2017-2018**

Jenjang Pendidikan/ <i>Education Level</i>	2017	2018		
		Laki-Laki/ <i>Male</i>	Perempuan/ <i>Female</i>	Laki-laki dan Perempuan/ <i>Male and Female</i>
(1)	(2)	(3)	(4)	(5)
Sekolah Dasar / <i>Elementary School</i>	97.66	-	-	98.54
Sekolah Menengah Pertama/ <i>Junior High School</i>	74.10	-	-	77.75
Sekolah Menengah Atas/ <i>Senior High School</i>	58.44	-	-	57.85

Sumber: BPS Kabupaten Kepulauan Sula (Survei Sosial Ekonomi Nasional 2018)

Source: BPS-Statistics of Kepulauan Sula Regency (National Social Economy Survey 2018)

Tabel 4.1.3 Angka Partisipasi Kasar (APK) menurut Jenjang Pendidikan dan Jenis Kelamin di Kabupaten Pulau Taliabu 2017-2018
Table *Rough Participation Rate by Level of Education and Sex in Pulau Taliabu Regency 2017-2018*

Jenjang Pendidikan/ <i>Education Level</i>	2017	2018		
		Laki-laki/ <i>Male</i>	Perempuan/ <i>Female</i>	Laki-laki dan Perempuan/ <i>Male and Female</i>
(1)	(2)	(3)	(4)	(5)
SD/MI/ <i>Elementary School</i>	-	-	-	-
SMP/MTs/ <i>Junior High School</i>	-	-	-	-
SMA/MA/SMK/ <i>Senior High School</i>	-	-	-	-

Sumber: BPS Kabupaten Kepulauan Sula (Survei Sosial Ekonomi Nasional 2018)
 Source: BPS-Statistics of Kepulauan Sula Regency (National Social Economy Survey 2018)

Tabel 4.1.4 Angka Melek Huruf (AMH) Penduduk Usia 15 Tahun ke Atas menurut Jenis Kelamin di Kabupaten Pulau Taliabu 2017-2018
Table *Literacy Rate of People Above 15 Years by Sex in Pulau Taliabu Regency 2017-2018*

Jenis Kelamin/ Sex	2017	2018
(1)	(2)	(3)
Laki-Laki/ Male	-	-
Perempuan/ Female	-	-
Jumlah/ Total	-	-

Sumber: BPS Kabupaten Kepulauan Sula (Survei Sosial Ekonomi Nasional 2018)

Source: BPS-Statistics of Kepulauan Sula Regency (National Social Economy Survey 2018)

Tabel 4.1.5 Jumlah Sekolah Guru dan Murid Taman Kanak-Kanak (TK) di Bawah Kementerian Pendidikan dan Kebudayaan Menurut Kecamatan 2018
Table *Number of Schools Teachers and Pupils in Kindergarten Under The Ministry of*

Kecamatan Sub District	Sekolah/ Schools		
	Negeri/Public	Swasta/Private	Jumlah/Total
(1)	(2)	(3)	(4)
Taliabu Timur	0	3	3
Taliabu Timur Selatan	0	4	4
Taliabu Barat	1	9	10
Taliabu Utara	0	18	18
Taliabu Barat Laut	0	5	5
Lede	0	7	7
Taliabu Selatan	0	4	4
Tabona	0	7	7
Pulau Taliabu	1	57	58

Catatan/Note: ¹Jumlah guru termasuk kepala sekolah dan guru/The total of teachers including headmaster and teacher

Sumber/Source: Kementerian Pendidikan dan Kebudayaan Data Semester Ganjil/Ministry of Educations and Culture Odd Semester Data2

Lanjutan Tabel/Continued Table 4.1.5

Kecamatan <i>Sub District</i>	Guru ¹ / <i>Teachers</i> ¹		
	Negeri/ <i>Public</i>	Swasta/ <i>Private</i>	Jumlah/ <i>Total</i>
(1)	(5)	(6)	(7)
Taliabu Timur	-	-	-
Taliabu Timur Selatan	-	-	-
Taliabu Barat	-	-	-
Taliabu Utara	-	-	-
Taliabu Barat Laut	-	-	-
Lede	-	-	-
Taliabu Selatan	-	-	-
Tabona	-	-	-
Pulau Taliabu	-	-	-

Catatan/*Note*: ¹Jumlah guru termasuk kepala sekolah dan guru/*The total of teachers including headmaster and teacher*

Sumber/*Source*: Kementerian Pendidikan dan Kebudayaan Data Semester Ganjil/Ministry of Educations and Culture Odd Semester Data

Lanjutan Tabel/Continued Table 4.1.5

Kecamatan Sub District	Murid/Students		
	Negeri/Public	Swasta/Private	Jumlah/Total
(1)	(8)	(9)	(10)
Taliabu Timur	-	-	-
Taliabu Timur Selatan	-	-	-
Taliabu Barat	-	-	-
Taliabu Utara	-	-	-
Taliabu Barat Laut	-	-	-
Lede	-	-	-
Taliabu Selatan	-	-	-
Tabona	-	-	-
Pulau Taliabu	-	-	-

Catatan/Note: ¹Jumlah guru termasuk kepala sekolah dan guru/The total of teachers including headmaster and teacher

Sumber/Source: Kementerian Pendidikan dan Kebudayaan Data Semester Ganjil/Ministry of Educations and Culture Odd Semester Data

Tabel
Table

4.1.6

Jumlah Sekolah Guru dan Murid Raudatul Atfhal (RA)
di Bawah Kementerian Agama Menurut Kecamatan
2018

*Number of Schools Teachers and Pupils in Raudatul
Atfhal by Sub District 2018*

Kecamatan Sub District	Sekolah/Schools	Guru/Teachers	Siswa/Pupils
(1)	(2)	(3)	(4)
Taliabu Timur	-	-	-
Taliabu Timur Selatan	-	-	-
Taliabu Barat	2	8	80
Taliabu Utara	-	-	-
Taliabu Barat Laut	1	4	50
Lede	2	9	75
Taliabu Selatan	-	-	-
Tabona	-	-	-
Pulau Taliabu	5	21	205

Catatan/Note:

Sumber/Source: Kementerian Agama Data Semester Ganjil/Ministry of Religious Affairs Odd Semester Data

Tabel 4.1.7 **Jumlah Sekolah Guru dan Murid Sekolah Dasar (SD) di Bawah Kementerian Pendidikan dan Kebudayaan Menurut Kecamatan 2018**
Table 4.1.7 **Number of Schools Teachers and Pupils in Primary Schools Under The Ministry of Education and Culture by Sub District 2018**

Kecamatan Sub District	Sekolah/ Schools		
	Negeri/Public	Swasta/Private	Jumlah/Total
(1)	(2)	(3)	(4)
Taliabu Timur	15	-	15
Taliabu Timur Selatan	7	4	11
Taliabu Barat	7	-	7
Taliabu Utara	9	-	9
Taliabu Barat Laut	6	-	6
Lede	21	1	22
Taliabu Selatan	7	-	7
Tabona	6	-	6
Pulau Taliabu	78	5	83

Catatan/Note: Jumlah guru termasuk kepala sekolah dan guru/The total of teachers including headmaster and teacher

Sumber/Source: Kementerian Pendidikan dan Kebudayaan Data Semester Ganjil/Ministry of Educations and Culture Odd Semester Data

Lanjutan Tabel/Continued Table 4.1.7

Kecamatan <i>Sub District</i>	Guru ¹ / <i>Teachers</i> ¹		
	Negeri/ <i>Public</i>	Swasta/ <i>Private</i>	Jumlah/ <i>Total</i>
(1)	(5)	(6)	(7)
Taliabu Timur	99	-	99
Taliabu Timur Selatan	34	21	55
Taliabu Barat	37	-	37
Taliabu Utara	47	-	47
Taliabu Barat Laut	26	-	26
Lede	81	3	84
Taliabu Selatan	43	-	43
Tabona	38	-	38
Pulau Taliabu	405	24	429

Catatan/*Note*: ¹Jumlah guru termasuk kepala sekolah dan guru/*The total of teachers including headmaster and teacher*

Sumber/*Source*: Kementerian Pendidikan dan Kebudayaan Data Semester Ganjil/*Ministry of Educations and Culture Odd Semester Data*

Lanjutan Tabel/Continued Table 4.1.7

Kecamatan <i>Sub District</i>	Murid/Students		
	Negeri/ <i>Public</i>	Swasta/ <i>Private</i>	Jumlah/ <i>Total</i>
(1)	(8)	(9)	(10)
Taliabu Timur	1 881	-	1 881
Taliabu Timur Selatan	795	630	1 425
Taliabu Barat	628	-	628
Taliabu Utara	790	-	790
Taliabu Barat Laut	549	-	549
Lede	2 489	119	2 608
Taliabu Selatan	1 050	-	1 050
Tabona	808	-	808
Pulau Taliabu	8 990	749	9 739

Catatan/Note: ¹Jumlah guru termasuk kepala sekolah dan guru/*The total of teachers including headmaster and teacher*

Sumber/Source: Kementerian Pendidikan dan Kebudayaan Data Semester Ganjil/Ministry of Educations and Culture Odd Semester Data

Tabel
Table

4.1.8

Jumlah Sekolah Guru dan Murid Madrasah Ibtidaiyah (MI) di Bawah Kementerian Agama Menurut Kecamatan 2018

Number of Schools Teachers and Pupils in Madrasah Ibtidaiyah (MI) Under The Ministry of Religious Affairs by Sub District 2018

Kecamatan Sub District	Sekolah/ Schools		
	Negeri/Public	Swasta/Private	Jumlah/Total
(1)	(2)	(3)	(4)
Taliabu Timur	-	-	-
Taliabu Timur Selatan	-	-	-
Taliabu Barat	-	1	1
Taliabu Utara	-	-	-
Taliabu Barat Laut	-	1	1
Lede	-	1	1
Taliabu Selatan	-	1	1
Tabona	-	-	-
Pulau Taliabu	-	4	4

Catatan/Note: ¹Jumlah guru termasuk kepala sekolah dan guru/The total of teachers including headmaster and teacher

Sumber/Source: Kementerian Agama Data Semester Ganjil/Ministry of Religious Affairs Odd Semester Data

Lanjutan Tabel/Continued Table 4.1.8

Kecamatan Sub District	Guru ¹ /Teachers ¹		
	Negeri/Public	Swasta/Private	Jumlah/Total
(1)	(5)	(6)	(7)
Taliabu Timur	-	-	-
Taliabu Timur Selatan	-	-	-
Taliabu Barat	-	8	8
Taliabu Utara	-	-	-
Taliabu Barat Laut	-	16	16
Lede	-	10	10
Taliabu Selatan	-	9	9
Tabona	-	-	-
Pulau Taliabu	-	43	43

Catatan/Note: ¹Jumlah guru termasuk kepala sekolah dan guru/The total of teachers including headmaster and teacher

Sumber/Source: Kementerian Agama Data Semester Ganjil/Ministry of Religious Affairs Odd Semester Data

Lanjutan Tabel/Continued Table 4.1.8

Kecamatan <i>Sub District</i>	Murid/ <i>Students</i>		
	Negeri/ <i>Public</i>	Swasta/ <i>Private</i>	Jumlah/ <i>Total</i>
(1)	(8)	(9)	(10)
Taliabu Timur	-	-	-
Taliabu Timur Selatan	-	-	-
Taliabu Barat	-	63	63
Taliabu Utara	-	-	-
Taliabu Barat Laut	-	90	90
Lede	-	103	103
Taliabu Selatan	-	98	98
Tabona	-	-	-
Pulau Taliabu	-	354	354

Catatan/Note: ¹Jumlah guru termasuk kepala sekolah dan guru/*The total of teachers including headmaster and teacher*

Sumber/Source: Kementerian Agama Data Semester Ganjil/*Ministry of Religious Affairs Odd Semester Data*

Tabel
Table 4.1.9

Jumlah Sekolah Guru dan Murid Sekolah Menengah Pertama (SMP) di Bawah Kementerian Pendidikan dan Kebudayaan Menurut Kecamatan 2018
Number of Schools Teachers and Pupils in Junior High Schools Under The Ministry of Education and Culture by Sub District 2018

Kecamatan Sub District	Sekolah/ Schools		
	Negeri/Public	Swasta/Private	Jumlah/Total
(1)	(2)	(3)	(4)
Taliabu Timur	4	-	4
Taliabu Timur Selatan	4	-	4
Taliabu Barat	6	-	6
Taliabu Utara	7	-	7
Taliabu Barat Laut	1	-	1
Lede	2	-	2
Taliabu Selatan	4	-	4
Tabona	3	-	3
Pulau Taliabu	31	-	31

Catatan/Note: ¹Jumlah guru termasuk kepala sekolah dan guru/The total of teachers including headmaster and teacher

Sumber/Source: Kementerian Pendidikan dan Kebudayaan Data Semester Ganjil/Ministry of Educations and Culture Odd Semester Data

Lanjutan Tabel/Continued Table 4.1.9

Kecamatan <i>Sub District</i>	Guru ¹ / <i>Teachers</i> ¹		
	Negeri/ <i>Public</i>	Swasta/ <i>Private</i>	Jumlah/ <i>Total</i>
(1)	(5)	(6)	(7)
Taliabu Timur	32	-	32
Taliabu Timur Selatan	35	-	35
Taliabu Barat	106	-	106
Taliabu Utara	65	-	65
Taliabu Barat Laut	16	-	16
Lede	57	-	57
Taliabu Selatan	59	-	59
Tabona	20	-	20
Pulau Taliabu	390	-	390

Catatan/*Note*: ¹Jumlah guru termasuk kepala sekolah dan guru/*The total of teachers including headmaster and teacher*

Sumber/*Source*: Kementerian Pendidikan dan Kebudayaan Data Semester Ganjil/Ministry of Educations and Culture Odd Semester Data

Lanjutan Tabel/Continued Table 4.1.9

Kecamatan <i>Sub District</i>	Murid/Students		
	Negeri/ <i>Public</i>	Swasta/ <i>Private</i>	Jumlah/ <i>Total</i>
(1)	(8)	(9)	(10)
Taliabu Timur	231	-	231
Taliabu Timur Selatan	250	-	250
Taliabu Barat	926	-	926
Taliabu Utara	837	-	837
Taliabu Barat Laut	110	-	110
Lede	427	-	427
Taliabu Selatan	453	-	453
Tabona	280	-	280
Pulau Taliabu	3 514	-	3 514

Catatan/Note: ¹Jumlah guru termasuk kepala sekolah dan guru/The total of teachers including headmaster and teacher

Sumber/Source: Kementerian Pendidikan dan Kebudayaan Data Semester Ganjil/Ministry of Educations and Culture Odd Semester Data

Tabel
Table

4.1.10

Jumlah Sekolah Guru dan Murid Madrasah Tsanawiyah (MTS) di Bawah Kementerian Agama Menurut Kecamatan 2018

Number of Schools Teachers and Pupils in Madrasah Tsanawiyah (MTS) Under The Ministry of Religious Affairs by Sub District 2018

Kecamatan Sub District	Sekolah/ Schools		
	Negeri/Public	Swasta/Private	Jumlah/Total
(1)	(2)	(3)	(4)
Taliabu Timur	-	-	-
Taliabu Timur Selatan	-	-	-
Taliabu Barat	-	3	3
Taliabu Utara	-	1	1
Taliabu Barat Laut	1	-	1
Lede	-	2	2
Taliabu Selatan	-	1	1
Tabona	-	-	-
Pulau Taliabu	1	7	7

Catatan/Note: ¹Jumlah guru termasuk kepala sekolah dan guru/The total of teachers including headmaster and teacher

Sumber/Source: Kementerian Agama Data Semester Ganjil/Ministry of Religious Affairs Odd Semester Data

Lanjutan Tabel/Continued Table 4.1.10

Kecamatan <i>Sub District</i>	Guru ¹ / <i>Teachers</i> ¹		
	Negeri/ <i>Public</i>	Swasta/ <i>Private</i>	Jumlah/ <i>Total</i>
(1)	(5)	(6)	(7)
Taliabu Timur	-	-	-
Taliabu Timur Selatan	-	-	-
Taliabu Barat	-	47	47
Taliabu Utara	-	18	18
Taliabu Barat Laut	38	-	38
Lede	-	53	53
Taliabu Selatan	-	6	6
Tabona	-	-	-
Pulau Taliabu	38	124	162

Catatan/*Note*: ¹Jumlah guru termasuk kepala sekolah dan guru/*The total of teachers including headmaster and teacher*

Sumber/*Source*: Kementerian Agama Data Semester Ganjil/*Ministry of Religious Affairs Odd Semester Data*

Lanjutan Tabel/Continued Table 4.1.10

Kecamatan <i>Sub District</i>	Murid/ <i>Students</i>		
	Negeri/ <i>Public</i>	Swasta/ <i>Private</i>	Jumlah/ <i>Total</i>
(1)	(8)	(9)	(10)
Taliabu Timur	-	-	-
Taliabu Timur Selatan	-	-	-
Taliabu Barat	-	175	175
Taliabu Utara	-	40	40
Taliabu Barat Laut	219	-	219
Lede	-	172	172
Taliabu Selatan	-	37	37
Tabona	-	-	-
Pulau Taliabu	219	424	643

Catatan/Note: ¹Jumlah guru termasuk kepala sekolah dan guru/*The total of teachers including headmaster and teacher*

Sumber/Source: Kementerian Agama Data Semester Ganjil/*Ministry of Religious Affairs Odd Semester Data*

Tabel 4.1.11 Jumlah Sekolah Guru dan Murid Sekolah Menengah Atas (SMA) di Bawah Kementerian Pendidikan dan Kebudayaan Menurut Kecamatan 2018
Number of Schools Teachers and Pupils in Senior High Schools Under The Ministry of Education and Culture by Sub District 2018

Kecamatan Sub District	Sekolah/ Schools		
	Negeri/Public	Swasta/Private	Jumlah/Total
(1)	(2)	(3)	(4)
Taliabu Timur	1	-	1
Taliabu Timur Selatan	2	-	2
Taliabu Barat	2	-	2
Taliabu Utara	3	-	3
Taliabu Barat Laut	1	-	1
Lede	2	-	2
Taliabu Selatan	1	-	1
Tabona	0	-	0
Pulau Taliabu	12	-	12

Catatan/Note: ¹Jumlah guru termasuk kepala sekolah dan guru/The total of teachers including headmaster and teacher

Sumber/Source: Kementerian Pendidikan dan Kebudayaan Data Semester Ganjil/Ministry of Educations and Culture Odd Semester Data

Lanjutan Tabel/Continued Table 4.1.11

Kecamatan <i>Sub District</i>	Guru ¹ / <i>Teachers</i> ¹		
	Negeri/ <i>Public</i>	Swasta/ <i>Private</i>	Jumlah/ <i>Total</i>
(1)	(5)	(6)	(7)
Taliabu Timur	8	-	8
Taliabu Timur Selatan	15	-	15
Taliabu Barat	31	-	31
Taliabu Utara	33	-	33
Taliabu Barat Laut	20	-	20
Lede	38	-	38
Taliabu Selatan	14	-	14
Tabona	0	-	0
Pulau Taliabu	159	-	159

Catatan/*Note*: ¹Jumlah guru termasuk kepala sekolah dan guru/*The total of teachers including headmaster and teacher*

Sumber/*Source*: Kementerian Pendidikan dan Kebudayaan Data Semester Ganjil/Ministry of Educations and Culture Odd Semester Data

Lanjutan Tabel/Continued Table 4.1.11

Kecamatan <i>Sub District</i>	Murid/ <i>Students</i>		
	Negeri/ <i>Public</i>	Swasta/ <i>Private</i>	Jumlah/ <i>Total</i>
(1)	(8)	(9)	(10)
Taliabu Timur	54	-	54
Taliabu Timur Selatan	200	-	200
Taliabu Barat	461	-	461
Taliabu Utara	355	-	355
Taliabu Barat Laut	117	-	117
Lede	391	-	391
Taliabu Selatan	195	-	195
Tabona	0	-	0
Pulau Taliabu	1 773	-	1 773

Catatan/*Note*: ¹Jumlah guru termasuk kepala sekolah dan guru/*The total of teachers including headmaster and teacher*

Sumber/*Source*: Kementerian Pendidikan dan Kebudayaan Data Semester Ganjil/Ministry of Educations and Culture Odd Semester Data

Tabel
Table

4.1.12

Jumlah Sekolah Guru dan Murid Madrasah Aliyah (MA) di Bawah Kementerian Agama Menurut Kecamatan 2018

Number of Schools Teachers and Pupils in Madrasah Aliyah (MA) Under The Ministry of Religious Affairs by Sub District 2018

Kecamatan Sub District	Sekolah/ Schools		
	Negeri/Public	Swasta/Private	Jumlah/Total
(1)	(2)	(3)	(4)
Taliabu Timur	-	-	-
Taliabu Timur Selatan	-	-	-
Taliabu Barat	-	2	2
Taliabu Utara	-	-	-
Taliabu Barat Laut	1	-	1
Lede	-	1	1
Taliabu Selatan	-	-	-
Tabona	-	-	-
Pulau Taliabu	1	3	4

Catatan/Note: Jumlah guru termasuk kepala sekolah dan guru/The total of teachers including headmaster and teacher

Sumber/Source: Kementerian Agama Data Semester Ganjil/Ministry of Religious Affairs Odd Semester Data

Lanjutan Tabel/Continued Table 4.1.12

Kecamatan <i>Sub District</i>	Guru ¹ / <i>Teachers</i> ¹		
	Negeri/ <i>Public</i>	Swasta/ <i>Private</i>	Jumlah/ <i>Total</i>
(1)	(5)	(6)	(7)
Taliabu Timur	-	-	-
Taliabu Timur Selatan	-	-	-
Taliabu Barat	-	33	33
Taliabu Utara	-	-	-
Taliabu Barat Laut	36	-	36
Lede	-	21	21
Taliabu Selatan	-	-	-
Tabona	-	-	-
Pulau Taliabu	36	54	90

Catatan/*Note*: ¹Jumlah guru termasuk kepala sekolah dan guru/*The total of teachers including headmaster and teacher*

Sumber/*Source*: Kementerian Agama Data Semester Ganjil/*Ministry of Religious Affairs Odd Semester Data*

Lanjutan Tabel/Continued Table 4.1.12

Kecamatan Sub District	Murid/Students		
	Negeri/Public	Swasta/Private	Jumlah/Total
(1)	(8)	(9)	(10)
Taliabu Timur	-	-	-
Taliabu Timur Selatan	-	-	-
Taliabu Barat	-	192	192
Taliabu Utara	-	-	-
Taliabu Barat Laut	152	-	152
Lede	-	98	98
Taliabu Selatan	-	-	-
Tabona	-	-	-
Pulau Taliabu	152	290	442

Catatan/Note: ¹Jumlah guru termasuk kepala sekolah dan guru/The total of teachers including headmaster and teacher

Sumber/Source: Kementerian Agama Data Semester Ganjil/Ministry of Religious Affairs Odd Semester Data

Tabel 4.1.13 Jumlah Desa/Kelurahan yang Memiliki Fasilitas Sekolah Menurut Kecamatan dan Tingkat Pendidikan 2016 - 2018
Table *Number of Villages Having Educational Facilities by Sub District and Education Level 2016 - 2018*

Kecamatan Sub District	SD/Primary Schools			SMP/Junior High School		
	2016	2017	2018	2016	2017	2018
(1)	(2)	(3)	(4)	(5)	(6)	(7)
Taliabu Timur	-	-	-	-	-	-
Taliabu Timur Selatan	-	-	-	-	-	-
Taliabu Barat	-	-	-	-	-	-
Taliabu Utara	-	-	-	-	-	-
Taliabu Barat Laut	-	-	-	-	-	-
Lede	-	-	-	-	-	-
Taliabu Selatan	-	-	-	-	-	-
Tabona	-	-	-	-	-	-
Pulau Taliabu	-	-	-	-	-	-

Catatan/Note:

Sumber/Source: BPS Pendataan Potensi Desa (Podes)/ BPS-Statistics Indonesia Village Potential Data Collection

Lanjutan Tabel/Continued Table 4.1.13

Kecamatan <i>Sub District</i>	SMA/ <i>Senior High School</i>			SMK/ <i>Vocational School</i>		
	2016	2017	2018	2016	2017	2018
(1)	(8)	(9)	(10)	(11)	(12)	(13)
Taliabu Timur	-	-	-	-	-	-
Taliabu Timur Selatan	-	-	-	-	-	-
Taliabu Barat	-	-	-	-	-	-
Taliabu Utara	-	-	-	-	-	-
Taliabu Barat Laut	-	-	-	-	-	-
Lede	-	-	-	-	-	-
Taliabu Selatan	-	-	-	-	-	-
Tabona	-	-	-	-	-	-
Pulau Taliabu	-	-	-	-	-	-

Catatan/*Note*:

Sumber/*Source*: BPS Pendataan Potensi Desa (Podes)/ *BPS–Statistics Indonesia Village Potential Data Collection*

Lanjutan Tabel/Continued Table 4.1.13

Kecamatan Sub District	Perguruan Tinggi/University		
	2016 (14)	2017 (15)	2018 (16)
Taliabu Timur	-	-	-
Taliabu Timur Selatan	-	-	-
Taliabu Barat	-	-	-
Taliabu Utara	-	-	-
Taliabu Barat Laut	-	-	-
Lede	-	-	-
Taliabu Selatan	-	-	-
Tabona	-	-	-
Pulau Taliabu	-	-	-

Catatan/Note:

Sumber/Source: BPS Pendataan Potensi Desa (Podes)/ BPS-Statistics Indonesia Village Potential Data Collection

4.2 Kesehatan/Health

Tabel 4.2.1 Jumlah Fasilitas Kesehatan Menurut Kecamatan di Kabupaten Pulau Taliabu 2018
Table *Number of Health Facilities by Subdistrict in Pulau Taliabu Regency 2018*

Kecamatan Subdistrict	Rumah Sakit <i>Hospital</i>	Rumah Bersalin <i>Maternity Hospital</i>	Puskesmas <i>Public Health Center</i>	Posyandu <i>Maternal & Child Health Center</i>	Klinik/Balai Kesehatan <i>Clinic/Health Center</i>	Polindes <i>Village Maternity</i>
(1)	(2)	(3)	(4)	(5)	(6)	(7)
1. Taliabu Timur	0	0	1	4	0	1
2. Taliabu Timur Selatan	0	0	1	9	0	5
3. Taliabu Barat	1	0	1	13	0	7
4. Taliabu Utara	0	0	1	19	0	14
5. Taliabu Barat Laut	0	0	1	5	0	2
6. Lede	0	0	1	11	0	3
7. Taliabu Selatan	0	0	1	9	0	7
8. Tabona	0	0	1	7	0	5
Pulau Taliabu	1	0	8	77	0	44

Sumber/Source: Dinas Kesehatan Kabupaten Pulau Taliabu/ *Public Health Service of Pulau Taliabu Regency*

Lanjutan table 4.2.1

Kecamatan Subdistrict	Puskesmas Pembantu Subsidiary of Public Health Center	Apotek Pharmacy
(1)	(2)	(3)
1. Taliabu Timur	2	0
2. Taliabu Timur Selatan	3	0
3. Taliabu Barat	4	0
4. Taliabu Utara	4	0
5. Taliabu Barat Laut	2	0
6. Lede	1	0
7. Taliabu Selatan	2	0
8. Tabona	1	0
Pulau Taliabu	19	0

Sumber/Source: Dinas Kesehatan Kabupaten Pulau Taliabu/ Public Health Service of Pulau Taliabu Regency

Tabel 4.2.2 **Jumlah Tenaga Kesehatan Menurut Kecamatan di Kabupaten Pulau Taliabu 2018**
Table 4.2.2 **Number of Health Personnels by District in Pulau Taliabu Regency 2018**

Kecamatan Subdistrict	Tenaga Kesehatan/Health Personnel				
	Tenaga Medis Medical Personnel	Tenaga Keperawatan Nursing Personnel	Tenaga Kebidanan Midwifery Personnel	Tenaga Kefarmasian Pharmacy Personnel	Tenaga Kesehatan Lainnya Other Health Personnel
(1)	(2)	(3)	(4)	(5)	(6)
1. Taliabu Timur	1	7	9	2	1
2. Taliabu Timur Selatan	1	9	6	1	-
3. Taliabu Barat	1	51	22	4	8
4. Taliabu Utara	1	33	22	2	1
5. Taliabu Barat Laut	1	18	7	2	2
6. Lede	1	13	15	2	2
7. Taliabu Selatan	0	12	5	1	-
8. Tabona	0	8	4	1	-
Pulau Taliabu	6	151	90	15	14

Sumber/Source: Dinas Kesehatan Kabupaten Pulau Taliabu/ Public Health Service of Pulau Taliabu Regency

Tabel 4.2.3 Jumlah Dokter Spesialis Dokter Umum dan Dokter Gigi Menurut Sarana Pelayanan Kesehatan di Kabupaten Pulau Taliabu 2018
Number of Specialist Doctor Generalist Doctor and Dentist by Type of Health Facility in Pulau Taliabu Regency 2018

Unit Kerja <i>Work Unit</i>	Dokter Spesialis <i>Specialist Doctors</i>	Dokter Umum <i>Generalist Doctors</i>	Dokter Gigi <i>Dentist</i>
(1)	(2)	(3)	(4)
Puskesmas/ <i>Public Health Center</i>	-	3	1
Rumah Sakit/ <i>Hospital</i>	-	3	1
Jumlah/Total	-	6	2

Sumber/Source: Dinas Kesehatan Kabupaten Pulau Taliabu/ *Public Health Service of Pulau Taliabu Regency*

Tabel
Table

4.2.4

Persentase Perempuan Pernah Kawin Berumur 15-49 Tahun Yang Melahirkan Anak Lahir Hidup (ALH) Menurut Kecamatan dan Penolong Proses Kelahiran di Kabupaten Pulau Taliabu 2018

Percentage of Ever Married Women Aged 15-49 Years Who gave birth to Children Ever Born by Subdistrict and Birth Attendant in Pulau Taliabu Regency 2018

Kecamatan <i>Subdistrict</i>	Tenaga Kesehatan <i>Health Personnel</i>	Non Tenaga Kesehatan <i>Non- Health Personnel</i>	Jumlah <i>Total</i>
(1)	(2)	(3)	(4)
1. Taliabu Timur	-	-	-
2. Taliabu Timur Selatan	-	-	-
3. Taliabu Barat	-	-	-
4. Taliabu Utara	-	-	-
5. Taliabu Barat Laut	-	-	-
6. Lede	-	-	-
7. Taliabu Selatan	-	-	-
8. Tabona	-	-	-
Pulau Taliabu	-	-	-

Sumber/Source: Survei Sosial Ekonomi Nasional Kor/ *National Socio Economic Survey kor*

Tabel 4.2.5 **Persentase Perempuan Pernah Kawin Berumur 15-49 Tahun Yang Melahirkan Anak Lahir Hidup (ALH) Menurut Kecamatan dan Tempat Melahirkan di Kabupaten Pulau Taliabu 2018**
Table 4.2.5 **Percentage of Ever Married Women Aged 15-49 Years Who gave birth to Children Ever Born by Subdistrict and Birth Place in Pulau Taliabu Regency 2018**

Kecamatan Subdistrict	Rumah Bersalin Maternity Hospital	Puskesmas Public Health Center	Klinik/Balai Kesehatan Clinic/Health Center	Rumah Home	Jumlah Total
(1)	(2)	(3)	(4)	(5)	(6)
1. Taliabu Timur	-	-	-	-	-
2. Taliabu Timur Selatan	-	-	-	-	-
3. Taliabu Barat	-	-	-	-	-
4. Taliabu Utara	-	-	-	-	-
5. Taliabu Barat Laut	-	-	-	-	-
6. Lede	-	-	-	-	-
7. Taliabu Selatan	-	-	-	-	-
8. Tabona	-	-	-	-	-
Pulau Taliabu	-	-	-	-	-

Sumber/Source: Survei Sosial Ekonomi Nasional Kor/ National Socio Economic Survey kor

Tabel
Table

4.2.6

Persentase Balita Yang Pernah Mendapat Imunisasi Menurut Kecamatan dan Jenis Imunisasi di Kabupaten Pulau Taliabu 2018

Percentage of Children Under Five Years Who Had Immunization by Subdistrict and Type of Immunization in Pulau Taliabu Regency 2018

	Kecamatan Subdistrict	BCG BCG	DPT DPT	Campak Measles
	(1)	(2)	(3)	(4)
1.	Taliabu Timur	-	-	-
2.	Taliabu Timur Selatan	-	-	-
3.	Taliabu Barat	-	-	-
4.	Taliabu Utara	-	-	-
5.	Taliabu Barat Laut	-	-	-
6.	Lede	-	-	-
7.	Taliabu Selatan	-	-	-
8.	Tabona	-	-	-
	Pulau Taliabu	-	-	-

Sumber/Source: Survei Sosial Ekonomi Nasional Kor/ National Socio Economic Survey kor

Tabel 4.2.7 **Persentase Balita Yang Diberikan Imunisasi Dasar Lengkap Menurut Kecamatan di Kabupaten Pulau Taliabu 2018**
Percentage of Children Under Five Years Who Had Completed Immunization by Subdistrict in Pulau Taliabu Regency 2018

Kabupaten/Kota Regency/City	Imunisasi Lengkap Comple Immunization	Imunisasi Tidak Lengkap Uncompleted Immunization	Jumlah Total
(1)	(2)	(3)	(4)
1. Taliabu Timur	-	-	-
2. Taliabu Timur Selatan	-	-	-
3. Taliabu Barat	-	-	-
4. Taliabu Utara	-	-	-
5. Taliabu Barat Laut	-	-	-
6. Lede	-	-	-
7. Taliabu Selatan	-	-	-
8. Tabona	-	-	-
Pulau Taliabu	-	-	-

Sumber/Source: Survei Sosial Ekonomi Nasional Kor/ National Socio Economic Survey kor

Tabel
Table

4.2.8

Jumlah Penyakit 9 Terbanyak di Kabupaten Pulau Taliabu 2018

Number of Cases of the 9 Most Diseases in Pulau Taliabu Regency 2018

Jenis Penyakit <i>The Type of Disease</i>		Jumlah Kasus <i>Number Of Cases</i>
(1)		(2)
1.	Influenza	951
2.	Diare	400
3.	Hipertensi	234
4.	Malaria	184
5.	TBC Paru	61
6.	Kokra	0
7.	Demam Dengue	0
8.	Diabetes Melitus	56
9.	Varicaba	0
Pulau Taliabu		1 886

Sumber/Source: Dinas Kesehatan Kabupaten Pulau Taliabu/ *Public Health Service of Pulau Taliabu Regency*

Tabel 4.2.9 Jumlah Bayi Lahir Bayi Berat Badan Lahir Rendah (BBLR) BBLR Dirujuk dan Bergizi Buruk Menurut Kecamatan di Kabupaten Pulau Taliabu 2018
Table *Number of Births Babies with Low Birth Weights (LBW) Treated LBW and Malnutrition Cases by Subdistrict in Pulau Taliabu Regency 2018*

Kecamatan <i>Subdistrict</i>	Bayi Lahir <i>Births</i>	BBLR/LBW		Gizi Buruk <i>Malnutrition</i>
		Jumlah <i>Total</i>	Dirujuk <i>Treated</i>	
(1)	(2)	(3)	(4)	(5)
1. Taliabu Timur	33	0	0	2
2. Taliabu Timur Selatan	23	0	0	0
3. Taliabu Barat	332	0	0	0
4. Taliabu Utara	45	0	0	0
5. Taliabu Barat Laut	60	0	0	0
6. Lede	142	0	0	0
7. Taliabu Selatan	0	0	0	0
8. Tabona	26	0	0	0
Pulau Taliabu	661	0	0	2

Sumber/Source: Dinas Kesehatan Kabupaten Pulau Taliabu/ Public Health Service of Pulau Taliabu Regency

Tabel
Table

4.2.10

Jumlah Ibu Hamil Melakukan Kunjungan K1 Melakukan Kunjungan K4 Kurang Energi Kronis (KEK) dan Mendapat Tablet Zat Besi (Fe) di Kabupaten Pulau Taliabu 2015–2018

Number of Pregnant Women Those with One Visit and four Visits of Antenatal Care Chronic Energy Deficiency (CED) and Receiving Iron Supplement in Pulau Taliabu Regency 2015–2018

Tahun Years	Jumlah Ibu Hamil Pregnant Women	Melakukan Kunjungan K1 One Visit	Melakukan Kunjungan K4 Four Visits	Kurang Energi Kronis (KEK) Chronic Energy Deficiency (CED)	Mendapat Zat Besi (Fe) Receiving Iron Supplement (%)
(1)	(2)	(3)	(4)	(5)	(6)
2015	2 061	758	527	0	632
2016	991	991	573	22	991
2017	1 086	1 086	686	106	718
2018	1 666	1 041	625	95	1 666

Sumber/Source: Dinas Kesehatan Kabupaten Pulau Taliabu/ Public Health Service of Pulau Taliabu Regency

Tabel 4.2.11 Jumlah Remaja Usia 15-24 Tahun yang Mendapat Penyuluhan Tentang Kesehatan Reproduksi (Kespro) HIV/AIDS dan Keluarga Berencana (KB) Menurut Kecamatan di Kabupaten Pulau Taliabu 2018
Table *Number of Young People Aged 15 - 24 Who Had Counselling on Reproductive Health HIV/AIDS and Family Planning by Subdistrict in Pulau Taliabu Regency 2018*

Kecamatan Subdistrict	Penyuluhan Kespro Reproductive Health Counselling	Penyuluhan HIV/AIDS HIV/AIDS Counselling	Penyuluhan KB Family Planning Counselling
(1)	(2)	(3)	(4)
1. Taliabu Timur	0	0	0
2. Taliabu Timur Selatan	0	0	0
3. Taliabu Barat	0	0	0
4. Taliabu Utara	0	0	0
5. Taliabu Barat Laut	0	0	0
6. Lede	0	0	0
7. Taliabu Selatan	0	0	0
8. Tabona	0	0	0
Pulau Taliabu	0	0	0

Sumber/Source: Dinas Kesehatan Kabupaten Pulau Taliabu/ Public Health Service of Pulau Taliabu Regency

Jumlah Kasus HIV/AIDS IMS DBD Diare TB dan Malaria Menurut Kecamatan di Kabupaten Pulau Taliabu 2018

Tabel
Table

4.2.11

Number of Cases of HIV/AIDS Sexually Transmitted Infection Dengue Fever Diarhea Tuberculosis (TB) and Malaria by Subdistrict in Pulau Taliabu Regency 2018

Kecamatan Subdistrict	HIV/AIDS HIV/AIDS	IMS Sexually Transmit- ed Infection	DBD Dengue Fever	Diare Diarhea	TB Tubercu- losis	Malaria Malaria
(1)	(2)	(3)	(4)	(5)	(6)	(7)
1. Taliabu Timur	0	0	0	40	0	13
2. Taliabu Timur Selatan	0	0	0	9	0	0
3. Taliabu Barat	0	0	0	106	36	7
4. Taliabu Utara	0	0	0	60	0	44
5. Taliabu Barat Laut	0	0	0	50	6	19
6. Lede	0	0	0	21	19	99
7. Taliabu Selatan	0	0	0	66	0	3
8. Tabona	0	0	0	48	0	0
Pulau Taliabu	0	0	0	400	61	186

Sumber/Source: Dinas Kesehatan Kabupaten Pulau Taliabu/ Public Health Service of Pulau Taliabu Regency

Tabel 4.2.12 Jumlah Pasangan Usia Subur dan Peserta KB Aktif Menurut Kecamatan di Kabupaten Pulau Taliabu 2018
Table Number of Eligible Couples and Family Planning Participants by Subdistrict in Pulau Taliabu Regency 2018

	Kecamatan Subdistrict	Jumlah PUS Eligible Couples	Peserta KB Aktif Family Planning Participants			
			IUD	MOW	MOP	Kondom Condom
	(1)	(2)	(3)	(4)	(5)	(6)
1	Taliabu Timur	796	0	0	0	0
2	Taliabu Timur Selatan	96	0	0	0	0
3	Taliabu Barat	1798	0	0	0	4
4	Taliabu Utara	700	0	0	0	0
5	Taliabu Barat Laut	299	0	0	0	8
6	Lede	1457	0	0	0	0
7	Taliabu Selatan	0	0	0	0	0
8	Tabona	90	0	0	0	0
	Pulau Taliabu	5 236	0	0	0	12

Sumber/Source: Dinas Kesehatan Kabupaten Pulau Taliabu/ Health Services of Pulau Taliabu Regency

Lanjutan Tabel/Continued Table 4.2.12

Kecamatan Subdistrict	Peserta KB Aktif Family Planning Participants			
	Implan Implants	Suntikan Injection	Pil Pill	Jumlah Total
(1)	(7)	(8)	(9)	(10)
1. Taliabu Timur	8	580	202	798
2. Taliabu Timur Selatan	0	23	5	28
3. Taliabu Barat	47	1297	417	1961
4. Taliabu Utara	6	440	254	700
5. Taliabu Barat Laut	1	190	100	291
6. Lede	10	932	500	1442
7. Taliabu Selatan	0	0	0	0
8. Tabona	0	78	12	90
Pulau Taliabu	72	3 548	1 490	5 110

Sumber/Source: Dinas Kesehatan Kabupaten Pulau Taliabu/ Public Health Service of Pulau Taliabu Regency

Tabel 4.2.12 Jumlah Fasilitas Kesehatan Menurut Tahun di Kabupaten Pulau Taliabu 2015-2018
Table *Number of Health Facilities by Year in Pulau Taliabu Regency 2015-2018*

Tahun Year	Rumah Sakit Hospital	Rumah Bersalin Maternity Hospital	Puskesmas Public Health Center	Posyandu Maternal & Child Health Center	Klinik/Balai Kesehatan Clinic/Health Center	Polindes Village Maternity	Poskesdes Village Health Center
(1)	(2)	(3)	(4)	(5)	(6)	(7)	
2015	1	0	6	72	0	0	0
2016	1	0	6	72	0	0	0
2017	1	0	6	72	0	0	0
2018	-	-	-	-	-	-	-

Sumber/Source: Dinas Kesehatan Kabupaten Pulau Taliabu/ Public Health Service of Pulau Taliabu Regency

4.3 **Agama/Religion**

Tabel 4.3.1 **Jumlah Penduduk Menurut Kecamatan dan Agama yang Dianut di Kabupaten Pulau Taliabu 2018**
Table 4.3.1 **Population by Subdistrict and Religion in Pulau Taliabu Regency 2018**

	Kecamatan Subdistrict	Islam Islam	Protestan Christian	Katolik Catholic	Hindu Hindu	Budha Buddha	Lainnya Other
	(1)	(2)	(3)	(4)	(5)	(6)	(7)
1.	Taliabu Timur	2 927	1 120	155	-	-	-
2.	Taliabu Timur Selatan	4 351	2 015	760	-	-	-
3.	Taliabu Barat	14 478	1 032	411	-	-	-
4.	Taliabu Utara	10 175	5 121	840	-	-	-
5.	Taliabu Barat Laut	5 479	258	55	-	-	-
6.	Lede	6 280	860	208	-	-	-
7.	Taliabu Selatan	4 351	1 045	790	-	-	-
8.	Tabona	2 988	1 432	758	-	-	-
	Pulau Taliabu	51029	12883	3977	-	-	-

Sumber/Source: Kementerian Agama Kabupaten Pulau Taliabu/ Ministry of Religious Affair of Pulau Taliabu Regency

Tabel 4.3.2 **Jumlah Tempat Peribadatan menurut Kecamatan di Kabupaten Pulau Taliabu 2018**
Table *Number of Worship Facilities by District in Pulau Taliabu Regency 2018*

	Kecamatan Subdistrict	Masjid Mosque	Mushola Mushola	Gereja Church	Pura Temple	Vihara Vihara
	(1)	(2)	(3)	(4)	(6)	(7)
1.	Taliabu Timur	4	-	5	-	-
2.	Taliabu Timur Selatan	6	-	11	-	-
3.	Taliabu Barat	15	3	10	-	-
4.	Taliabu Utara	13	4	23	-	-
5.	Taliabu Barat Laut	7	-	3	-	-
6.	Lede	4	2	6	-	-
7.	Taliabu Selatan	7	1	11	-	-
8.	Tabona	5	1	6	-	-
	Pulau Taliabu	61	11	75	-	-

Sumber/Source: Kementerian Agama Kabupaten Pulau Taliabu/ Ministry of Religious Affair of Pulau Taliabu Regency

Tabel 4.3.3 **Jumlah Surat Nikah yang Dikeluarkan menurut Kecamatan di Kabupaten Pulau Taliabu 2014-2018**
Table *Number of Marriage Certificate Recorded by District in Pulau Taliabu Regency 2014-2018*

Kecamatan District	2014	2015	2016	2018	2018
(1)	(2)	(3)	(4)	(5)	(6)
Taliabu Timur	-	-	-	-	-
Taliabu Timur Selatan	-	-	-	-	-
Taliabu Barat	-	-	-	-	-
Taliabu Utara	-	-	-	-	-
Taliabu Barat Laut	-	-	-	-	-
Lede	-	-	-	-	-
Taliabu Selatan	-	-	-	-	-
Tabona	-	-	-	-	-
Pulau Taliabu	-	-	-	-	-

Sumber/Source: Kementerian Agama Kabupaten Pulau Taliabu/ Ministry of Religious Affair of Pulau Taliabu Regency

Tabel 4.3.4 Jumlah Perkara Pengadilan Agama Menurut Jenis Perkara 2018
Table 4.3.4 Number of Received and Cleared Cases in Religious Court by Kind of Cases 2018

Jenis Perkara <i>Kind of Cases</i>	Jumlah Perkara <i>Number of Cases</i>			Dicabut
	Sisa Tahun Lalu	Diterima Tahun Ini	Jumlah	
(1)	(2)	(3)	(4)	(5)
Izin Poligami	-	-	-	-
Pembatalan Perkawinan	-	-	-	-
Cerai Talak	-	-	-	-
Cerai Gugat	-	-	-	-
Harta Bersama	-	-	-	-
Pengesahan Nikah	-	-	-	-
Izin Kawin	-	-	-	-
Dispensasi Kawin	-	-	-	-
Wali Adhol / Wali Halem	-	-	-	-
Kewarisan	-	-	-	-
Penolakan Perkawinan oleh PPN	-	-	-	-
Hibah	-	-	-	-
Pengangkatan Anak	-	-	-	-
Penetapan Ahli Waris	-	-	-	-
Perwalian	-	-	-	-

Sumber : Kantor Pengadilan Agama
 Source : Religious Courts Office

Lanjutan Tabel 4.3.4/*Continued Table 4.3.4*

Jenis Perkara <i>Kind of Cases</i>	Jumlah Perkara <i>Number of Cases</i>				Dicoret Dari Daftar
	Dikalbulkan	Ditolak	Tidak Diterima	Digugurkan	
(1)	(6)	(7)	(8)	(9)	(10)
Izin Poligami	-	-	-	-	-
Pembatalan Perkawinan	-	-	-	-	-
Cerai Talak	-	-	-	-	-
Cerai Gugat	-	-	-	-	-
Harta Bersama	-	-	-	-	-
Pengesahan Nikah	-	-	-	-	-
Izin Kawin	-	-	-	-	-
Dispensasi Kawin	-	-	-	-	-
Wali Adhol / Wali Halem	-	-	-	-	-
Kewarisan	-	-	-	-	-
Penolakan Perkawinan oleh PPN	-	-	-	-	-
Hibah	-	-	-	-	-
Pengangkatan Anak	-	-	-	-	-
Penetapan Ahli Waris	-	-	-	-	-
Perwalian	-	-	-	-	-

Sumber : Kantor Pengadilan Agama
 Source : *Religious Courts Office*

4.4 Hukum dan Keamanan/Law and Security

Tabel 4.4.1 Jumlah Tindak Pidana Menurut Kepolisian Resort di Kabupaten Pulau Taliabu 2016–2018
Number of Reported Criminal Cases by District Police Office in Pulau Taliabu Regency 2016–2018

Kepolisian Resort District Police Office		2016	2017	2018
(1)		(2)	(3)	(4)
1.	Taliabu Timur	4	8	-
2.	Taliabu Timur Selatan	0	0	-
3.	Taliabu Barat	12	14	-
4.	Taliabu Utara	5	10	-
5.	Taliabu Barat Laut	1	2	-
6.	Lede	1	2	-
7.	Taliabu Selatan	8	10	-
8.	Tabona	2	0	-

Sumber/Source: Kepolisian Resort Kabupaten Kepulauan Sula/ District Police Office of Kepulauan Sula Regency

Tabel
Table

4.4.2

**Persentase Penyelesaian Tindak Pidana Menurut
Kepolisian Resort di Kabupaten Pulau Taliabu 2016–2018**
*Percentage of Crime Clearance Rate by District Pollice
Office in Pulau Taliabu Regency 2016–2018*

	Kepolisian Resort District Police Office	2016	2017	2018
	(1)	(2)	(3)	(4)
1.	Taliabu Timur	50	37.5	-
2.	Taliabu Timur Selatan	0	0	-
3.	Taliabu Barat	75	50	-
4.	Taliabu Utara	60	50	-
5.	Taliabu Barat Laut	100	50	-
6.	Lede	100	50	-
7.	Taliabu Selatan	62.5	30	-
8.	Tabona	50	0	-

Sumber/Source: Kepolisian Resort Kabupaten Kepulauan Sula/ District Police Office of Kepulauan Sula Regency

4.5 Kemiskinan/*Poverty*

Tabel 4.5.1 **Rasio Gini Kabupaten Pulau Taliabu 2016–2018**
Table *Ratio gini of Pulau Taliabu Regency 2016–2018*

Tahun	Rasio Gini
<i>Year</i>	<i>Gini Ratio</i>
(1)	(2)
2016	0 273
2017	0 243
2018	0 246

Sumber/Source: BPS Kabupaten Kepulauan Sula/ *BPS-Statistics of Kepulauan Sula Regency*

Tabel
Table

4.5.2

Garis Kemiskinan dan Penduduk Miskin di Kabupaten
Pulau Taliabu 2016-2018*Poverty Line and Poor People Number in Pulau Taliabu
Regency 2011-2018*

Tahun Year	Garis Kemiskinan Poverty Line (rupiah)	Penduduk Miskin (Jiwa) Number of Poor People
		Jumlah Total
(1)	(2)	
2016	331 968	3 730
2017	342 401	3 710
2018	360 960	3 849

Sumber/Source: Survei Sosial Ekonomi Nasional/National Socio Economic Survey



BAB 5

PERTANIAN

Agriculture

TOTAL LUAS LAHAN di Pulau Taliabu

Sawah

14 Hektar

Panen Holtikultura

154 Hektar

Sapi Potong Mendominasi
Peternakan di Pulau Taliabu
dengan Populasi

1.212 ekor



Ayam Kampung
Mendominasi Peternakan
Unggas di Pulau Taliabu
dengan Populasi

12.175 Ekor



Kelapa Mendominasi
Perkebunan di Pulau
Taliabu dengan Produksi

8.471.150 Ton



PENJELASAN TEKNIS

TECHNICAL NOTES

- Lahan sawah** adalah lahan pertanian yang berpetak-petak dan dibatasi oleh pematang (galengan) saluran untuk menahan/ menyalurkan air yang biasanya ditanami padi sawah tanpa memandang dari mana diperoleh atau status lahan tersebut Lahan yang dimaksud termasuk lahan yang terdaftar di Pajak Bumi Bangunan luran Pembangunan Daerah lahan bengkok lahan serobotan lahan rawa yang ditanami padi dan lahan bekas tanaman tahunan yang telah dijadikan sawah baik yang ditanami padi palawija atau tanaman semusim lainnya
 - Tegal/Kebun** adalah lahan pertanian bukan sawah (lahan kering) yang ditanami tanaman semusim atau tahunan dan terpisah dengan halaman sekitar rumah serta penggunaannya tidak berpindah pindah
 - Ladang/Huma** adalah lahan pertanian bukan sawah (lahan kering) yang biasanya ditanami tanaman semusim dan
- Wetland** is agricultural land that separated by small dykes to resist water where the main crop is usually wetland paddy without considering where it is got from or the status of the land It includes the land that is registered at land income tax office regional development contribution 'bengkok' land illegal ownership swamps for rice cultivation and annual crop land mark that has been used as rice field which are both planted with paddy secondary crops or the other seasonal crops*
 - Dry field/Garden** is an dryland (unirrigated land) which is planted with seasonal or annual crops and separately from the yard around the house without shifting*
 - Unirrigated agricultural field /Shifting cultivation land** is dryland (unirrigated land) that usually is cultivated for seasonal crops and*

5 | Agriculture

penggunaannya hanya semusim atau dua musim kemudian akan ditinggalkan bila sudah tidak subur lagi (berpindah-pindah) Kemungkinan lahan ini beberapa tahun kemudian akan dikerjakan kembali jika sudah subur

utilized only for one or two seasons then it will be left when it is not fertile (shifting) Maybe this land will be used again in a few years if it has been fertile

4. **Lahan yang sementara tidak diusahakan** adalah lahan yang biasanya diusahakan tetapi untuk sementara (lebih dari 1 (satu) tahun tetapi kurang dari atau sama dengan 2 (dua) tahun) tidak diusahakan termasuk lahan sawah yang tidak diusahakan selama lebih dari 2 (dua) tahun

4. **Temporarily unused land** is land that is regularly used but temporarily (more than a year but less or equal than two years) is unused it includes wetland that is not cultivated more than two years

5. Data pokok tanaman pangan yang dikumpulkan adalah luas panen dan produktivitas (hasil per hektar) Produksi tanaman pangan merupakan hasil perkalian antara luas panen dengan produktivitas Pengumpulan data luas panen dilakukan setiap bulan dengan pendekatan area kecamatan di seluruh wilayah Indonesia Pengumpulan data produktivitas dilakukan melalui pengukuran langsung pada plot ubinan

5. The main food crops data collected consists of harvested area and productivity (yield per hectare) Food crops production is generated by harvested area multiplied by productivity The harvested area data is collected every month using sub district area approach in all sub district in Indonesia The productivity data collection is conducted by a direct measurement in 2½m x 2½m crop cutting plot The productivity measurement is

berukuran 2½ m x 2½ m
Pengumpulan data produktivitas dilakukan setiap subround (empat bulanan) pada waktu panen petani

conducted in every subround (four monthly) at the time when farmers are harvesting their crops

6. Data produksi padi dan palawija yang disajikan adalah dalam kualitas: gabah kering giling (padi) pipilan kering (jagung) biji kering (kedelai dan kacang tanah) dan umbi basah (ubi kayu dan ubi jalar)

6. *Production of paddy and secondary crops data are presented in the form of: dry unhusked rice (paddy) dry loose maize (maize) dry shells crops (soybeans and peanuts) and fresh roots (cassava and sweet potatoes)*

7. **Tanaman sayuran dan buah-buahan semusim**

Tanaman sayuran semusim adalah tanaman sumber vitamin garam mineral dan lain-lain yang dikonsumsi dari bagian tanaman yang berupa daun bunga buah dan umbinya yang berumur kurang dari satu tahun

Tanaman buah-buahan semusim adalah tanaman sumber vitamin garam mineral dan lain-lain yang dikonsumsi dari bagian tanaman yang berupa buah berumur kurang dari satu tahun tidak berbentuk pohon/rumpun tetapi menjalar dan berbatang lunak

7. ***Seasonal vegetable and fruit plants***
Seasonal vegetable plants are plants which are the sources of vitamin mineral salt etc consumed from the part of the plant in the form of leaf flower fruit and root with the age of less than one year
Seasonal fruit plants are plants which are the sources of vitamin mineral salt etc consumed from the part of the plant in the form of fruits
These plants are creeps with the age of less than one year

5 | **Agriculture**

8. **Tanaman buah-buahan dan sayuran tahunan**
Tanaman buah-buahan tahunan adalah tanaman sumber vitamin garam mineral dan lain-lain yang dikonsumsi dari bagian tanaman yang berupa buah dan merupakan tanaman tahunan
Tanaman sayuran tahunan adalah tanaman sumber vitamin garam mineral dan lain-lain yang dikonsumsi dari bagian tanaman yang berupa daun dan atau buah yang berumur lebih dari satu tahun
8. **Annual fruit and vegetable plants**
Annual fruit plants are plants which are the sources of vitamin contained mineral salt etc consumed from the part of plant in the form of fruit and more than one year of age
Annual vegetable plants are plants which are the sources of vitamin contained mineral salt etc consumed from the part of the plant in the form of vegetable and more than one year of age
9. **Tanaman biofarmaka** adalah tanaman yang bermanfaat untuk obat-obatan kosmetik dan kesehatan yang dikonsumsi atau digunakan dari bagian-bagian tanaman seperti daun batang buah umbi (rimpang) ataupun akar
9. **Medicinal plants** are plants which are useful for medicine It is consumed from part of the plant such as leaf flower fruit tuber and root
10. **Tanaman hias** adalah tanaman yang mempunyai nilai keindahan baik bentuk warna daun tajuk maupun bunganya sering digunakan untuk penghias pekarangan dan lain sebagainya
10. **Ornamental plants** are plants which have a beauty value either in shape colour of leaf or crown of flower and they are often used as a yard decorator
11. **Luas panen tanaman hortikultura** adalah luas tanaman sayuran buah-
11. **Harvested area of horticulture** is area which vegetable fruit

buahen biofarmaka dan tanaman hias yang diambil hasilnya/dipanen pada periode pelaporan

medicinal and ornamental plant of crop harvested during the period of report

12. **Luas panen untuk tanaman sayuran** adalah luas tanaman yang dipanen sekaligus/habis/dibongkar dan luas tanaman yang dipanen berkali-kali (lebih dari satu kali)/belum habis

Tanaman yang dipanen sekaligus/habis/dibongkar adalah tanaman yang sehabis panen langsung dibongkar/dicabut terdiri dari bawang merah bawang putih bawang daun kentang kol/kubis kembang kol petsai/sawi wortel lobak dan kacang merah

Tanaman yang dipanen berkali-kali (lebih dari satu kali)/belum habis adalah tanaman yang pemanenannya lebih dari satu kali dan biasanya dibongkar apabila panen terakhir sudah tidak memadai lagi terdiri dari: kacang panjang cabe besar cabe rawit jamur tomat terung buncis ketimun labu siam kangkung bayam melon semangka dan blewah

12. **Harvested area of vegetables** is area of entirely plant harvested/demolished and plant harvested several times/undemolished

Entirely plants harvested/demolished are plants usually harvested once and demolished to be substituted by other plants consisting of: shallots garlic leeks potato cabbage cauli flower mustard green carrots chinese radish and red kidney beans

Plants harvested several times/undemolished are plants usually harvested more than once and demolished in the case that the last harvest was economically not profitable They consist of : yard long beans chili small chili mushroom tomatoes egg plant french beans cucumber pumpkin/chajota swamp cabbage spinach melon watermelon and blewah

5 | Agriculture

13. Produksi hortikultura adalah hasil menurut bentuk produk dari setiap tanaman sayuran buah-buahan biofarmaka dan tanaman hias yang diambil berdasarkan luas yang dipanen/tanaman yang menghasilkan pada bulan/triwulan laporan
14. Penghitungan luas tanaman perkebunan besar adalah pada keadaan akhir tahun dan tidak termasuk yang luasnya kurang dari 5 hektar
15. Bentuk produksi perkebunan adalah; karet kering (karet) daun kering (teh dan tembakau) biji kering (kopi dan coklat) kulit kering (kayu manis dan kina) serat kering (rami) bunga kering (cengkeh) refined sugar (tebu dari perkebunan besar) gula mangkok (tebu dari perkebunan rakyat) ekivalen kopra (kopra) biji dan bunga (pala) serta minyak daun (sereh)
16. Persediaan akhir tahun produksi perkebunan besar bukan merupakan cadangan penyangga (buffer stock)
13. *Horticulture production is the standard production quantity form of vegetable fruit medicinal and ornamental plant based on harvested area/the number of production plants reported monthly/quarterly*
14. *Planted areas of estates refer to condition at the end of the year and exclude areas less than 5 hectares*
15. *Production of estates crops are follows: dry rubber (rubber); dry leaves (tea and tobacco); dry beans (coffee and cocoa); dry bark (cassia vera and cinchona); dry fibre (rosella); dry flowers/buds (cloves); refined sugar (sugar cane from estate); cup sugar (sugar cane from smallholders); copra (copra); seeds and buds (nutmeg); and leaf oil (citronella)*
16. *The production availability of estates at the end of year is not the buffer stock*

17. Data Statistik Kehutanan sebagian besar merupakan data sekunder yang bersumber dari Kementerian Kehutanan
17. *Most of forestry statistics are secondary data obtained from the Ministry of Forestry*
18. Kawasan hutan adalah wilayah tertentu yang berupa hutan yang ditunjuk dan atau ditetapkan oleh pemerintah untuk dipertahankan keberadaannya sebagai hutan tetap Hal ini untuk menjamin kepastian hukum mengenai status kawasan hutan letak batas dan luas suatu wilayah tertentu yang sudah ditunjuk menjadi kawasan hutan tetap
18. *Forest Area is a specific territory of forest ecosystem determined and or decided by the government as a permanent forest Such decision is important to maintain the size of forest area and to ensure its legitimation and boundary demarcation of permanent forest*
19. Kawasan hutan Indonesia ditetapkan oleh Menteri Kehutanan dalam bentuk Surat Keputusan Menteri Kehutanan tentang Penunjukan Kawasan Hutan dan Perairan Provinsi Penunjukan Kawasan Hutan ini disusun berdasarkan hasil pepaduserasian antara Rencana Tata Ruang Wilayah Provinsi (RTRWP) dengan Tata Guna Hutan Kesepakatan (TGHK)
19. *Indonesian forest area is determined by the Minister of Forestry in the format of Ministerial Decree on the Designation of Provincial Forest Area and Inland Water Coastal and Marine Ecosystem The designation of Forest Area is formulated based on integrated and harmonized of Provincial Spatial Planning (RTRWP) and Forest Land Use by Concensus (TGHK)*

5 | **Agriculture**

20. Penunjukan kawasan hutan mencakup pula kawasan perairan yang menjadi bagian dari Kawasan Suaka Alam (KSA) dan Kawasan Pelestarian Alam (KPA)
20. *The designation of forest area in some cases also cover inland water coastal and marine ecosystem that may become part of Sanctuary Reserve Area (KSA) and Nature Conservation Area (KPA)*
21. Kawasan Suaka Alam (KSA) adalah kawasan dengan ciri khas tertentu baik di darat maupun di perairan yang mempunyai fungsi pokok sebagai kawasan pengawetan keanekaragaman tumbuhan dan satwa serta ekosistemnya yang juga berfungsi sebagai wilayah sistem penyangga kehidupan
21. *A Sanctuary Reserve Area is a specific terrestrial or aquatic area having specific criteria for preserving biodiversity plant and animal as well as ecosystem which also serve as life support system*
22. Kawasan Pelestarian Alam (KPA) adalah kawasan dengan ciri khas tertentu baik di darat maupun di perairan yang mempunyai fungsi pokok perlindungan sistem penyangga kehidupan pengawetan keanekaragaman jenis tumbuhan dan satwa serta pemanfaatan secara lestari sumber daya alam hayati dan ekosistemnya
22. *A Nature Conservation area is a specific terrestrial or aquatic area whose main function is to serve life support system and preserve diversity of plant and animal species as well as to provide a sustainable utilization of living resources and their ecosystems*
23. Berdasarkan Undang-Undang No 41 Tahun 1999 tentang Kehutanan kawasan hutan dibagi ke dalam
23. *In accordance to the Act on Forestry No 41/1999 forest area is categorized as Conservation Forest*

kelompok Hutan Konservasi Hutan Lindung dan Hutan Produksi

Protection Forest and Production Forest

24. Hutan Konservasi adalah kawasan hutan dengan ciri khas tertentu yang mempunyai fungsi pokok pengawetan keanekaragaman tumbuhan dan satwa serta ekosistemnya
24. *Conservation Forest is a forest area having specific characteristic established for the purposes of conservation of animal and plant species as well as their ecosystem*
25. Hutan Lindung adalah kawasan hutan yang mempunyai fungsi pokok sebagai perlindungan sistem penyangga kehidupan untuk mengatur tata air mencegah banjir mengendalikan erosi mencegah intrusi air laut dan memelihara kesuburan tanah
25. *Protection Forest is a forest area designated to serve life support system maintain hydrological system prOddt of flood erotion control seawater intrusion and maintain soil fertility*
26. Hutan Produksi adalah kawasan hutan yang mempunyai fungsi pokok memproduksi hasil hutan Hutan produksi terdiri dari Hutan Produksi Tetap (HP) Hutan Produksi Terbatas (HPT) dan Hutan Produksi yang dapat dikonversi
26. *Production Forest is a forest area designated mainly to promote sustainable forest production Production forest is classified as permanent production forest limited production forest and convertible production forest*
27. Hutan Konservasi terdiri dari: Kawasan suaka alam berupa Cagar Alam (CA) dan Suaka Margasatwa (SM);
27. *Conservation Forest is divided into: Sanctuary Reserve area consists of Strict Nature Reserve and Wildlife Sanctuary*

5 | **Agriculture**

kawasan pelestarian alam berupa Taman Nasional (TN) Taman Hutan Raya (THR) dan Taman Wisata Alam (TWA);

Taman Buru (TB)

Taman Buru adalah kawasan hutan yang ditetapkan sebagai tempat wisata berburu

Nature conservation area consists of National Park (TN) Grand Forest Park (THR) and Nature Recreation Park (TWA);

Game Hunting Park (TB)

Game Hunting Park is forest area devoted for game hunting recreation

28. Data populasi ternak bersumber dari Direktorat Jenderal Peternakan dan Kesehatan Hewan Kementerian Pertanian sedangkan jumlah pemotongan ternak merupakan hasil Survei Laporan Pemotongan Ternak Pengumpulan data pemotongan ternak dilakukan secara lengkap setiap triwulan di seluruh Rumah Potong Hewan (RPH) dan Tempat Pemotongan Hewan (TPH) yang ada di Indonesia Pada tahun 2013 jumlah Dokumen RPH/TPH hasil pencacahan yang diolah sebanyak 4 033

28. Data of domestic livestock population are obtain from the Directorate General of Livestock and Animal Health Service while data on the number of animals slaughtered are based on the quarterly survey conducted by BPS This survey is a complete enumeration on all slaughterhouses and abattoirs in Indonesia There are 4 033 covered in 2013

29. Data statistik perikanan merupakan data sekunder yang bersumber dari Direktorat Jenderal Perikanan Tangkap dan Direktorat Jenderal Budidaya Statistik perikanan dibedakan atas data Perikanan Tangkap dan Perikanan Budidaya

29. Fishery Statistics are secondary data obtained from the Directorate General of Capture Fisheries and Directorate General of Aquaculture Fishery statistics are categorized into capture fisheries and aquaculture Capture fisheries are

Perikanan Tangkap diklasifikasikan atas penangkapan ikan di laut dan penangkapan ikan di perairan umum Perikanan Budidaya diklasifikasikan atas jenis budidaya yaitu budidaya laut tambak kolam karamba jaring apung dan sawah

further classified into marine capture fisheries and inland open water capture fisheries Aquaculture are further classified into several types of culture: marine culture brackish water pond fresh water pond cage floating net and fish breeding in paddy fields

30. Rumah Tangga Perikanan Tangkap adalah rumah tangga yang melakukan kegiatan penangkapan ikan/binatang air lainnya/tanaman air dengan tujuan sebagian/seluruh hasilnya untuk dijual.

30. *A capture fishery household is a household conducting activities in catching fishes/other aquatic animals/aquatic plants for which the products are wholly or partly to be sold.*

5 | Agriculture

5.1 Tanaman Pangan/*Food Crops*

Tabel 5.1.1 Luas Lahan Sawah Menurut Kecamatan dan Jenis Pengairan di Kabupaten Pulau Taliabu (hektar) 2018
Table 5.1.1 *Area of Wetland by Subdistrict and Type of Irrigation in Pulau Taliabu Regency (hectare) 2018*

Kecamatan Subdistrict	Irigasi <i>Irrigation</i>	Non Irigasi <i>Non Irrigation</i>	Jumlah <i>Total</i>
(1)	(2)	(3)	(4)
1 Taliabu Timur	0	0	0
2 Taliabu Timur Selatan	0	5	5
3 Taliabu Barat	0	3	3
4 Taliabu Utara	0	5	5
5 Taliabu Barat Laut	0	1	1
6 Lede	0	0	0
7 Taliabu Selatan	0	0	0
8 Tabona	0	0	0
Pulau Taliabu	0	14	14

Sumber/Source: Penggunaan Lahan Provinsi Maluku Utara 2018/*Land Utilization of Maluku Utara Province 2018*

Tabel 5.1.2 Luas Panen Padi Sawah dan Padi Ladang Menurut Kecamatan di Kabupaten Pulau Taliabu (hektar) 2018
Table *Harvested Area of Wetland and Dryland Paddy by Subdistrict in Pulau Taliabu Regency (hectare) 2018*

	Kecamatan <i>Subdistrict</i>	Padi Sawah <i>Wetland Paddy</i>	Padi Ladang <i>Dryland Paddy</i>
	(1)	(2)	(3)
1	Taliabu Timur	0	0
2	Taliabu Timur Selatan	5	0
3	Taliabu Barat	3	0
4	Taliabu Utara	5	0
5	Taliabu Barat Laut	1	0
6	Lede	0	0
7	Taliabu Selatan	0	3
8	Tabona	0	2
	Pulau Taliabu	14	5

Sumber/Source: Laporan statistik pertanian tanaman pangan penggunaan lahan/Statistic Report of Food Crops land utilization

5 | Agriculture

Tabel
Table

5.1.3

Luas Lahan Tegal/Kebun Ladang/Huma dan Lahan yang Sementara Tidak Diusahakan Menurut Kecamatan di Kabupaten Pulau Taliabu (hektar) 2018

Area of Dry Field/Garden Shifting Cultivation Land and Temporarily Unused Land by Subdistrict in Pulau Taliabu Regency (hectar) 2018

Kecamatan <i>Subdistrict</i>	Tegal/Kebun <i>Dry Field/Garden</i>	Ladang/Huma <i>Shifting Cultivation</i>	Sementara Tidak Diusahakan <i>Temporarily Unused</i>
(1)	(2)	(3)	(4)
1 Taliabu Timur	115	76	52
2 Taliabu Timur Selatan	120	82	35
3 Taliabu Barat	90	72	47
4 Taliabu Utara	330	213	57
5 Taliabu Barat Laut	20	17	13
6 Lede	10	5	10
7 Taliabu Selatan	40	22	17
8 Tabona	15	7	5
Pulau Taliabu	740	494	236

Sumber/Source: Penggunaan Lahan Provinsi Maluku Utara 2018/Land Utilization of Maluku Utara Province 2018

Tabel
Table 5.1.4

Luas Panen Jagung Kedelai Kacang Tanah Kacang Hijau Ubi Kayu Ubi Jalar Menurut Kecamatan di Kabupaten Pulau Taliabu (hektar) 2018

Harvested Area of Maize Soybean Peanut Mungbean Cassava and Sweet Potato by Subdistrict in Pulau Taliabu Regency (hectare) 2018

	Kecamatan Subdistrict	Jagung Maize	Kedelai Soybean	Kacang Tanah Peanut	Kacang Hijau Mungbean	Ubi Kayu Cassava	Ubi Jalar Sweet Potato
	(1)	(2)	(3)	(4)	(5)	(6)	(7)
1	Taliabu Timur	15	0	0	0	97	2
2	Taliabu Timur Selatan	25	0	2	1	129	6
3	Taliabu Barat	20	0	2	0	182	4
4	Taliabu Utara	23	0	3	0	381	3
5	Taliabu Barat Laut	15	0	0	0	342	4
6	Lede	20	0	0	0	198	3
7	Taliabu Selatan	25	0	3	1	135	8
8	Tabona	20	0	0	1	68	7
	Pulau Taliabu	163	0	10	3	1 532	37

Sumber/Source: Dinas Pertanian melalui laporan statistik pertanian tanaman pangan palawija/ Agriculture Departement through
Statistic Report of Food Crops secondary crops

5 | Agriculture

5.2 Holtikultura/Horticulture

Tabel 5.2.1 **Luas Panen Produksi dan Rata-rata Produksi Sayuran menurut Kecamatan di Kabupaten Pulau Taliabu 2018**
Table 5.2.1 **Harvested Area Production and Yield Rate of Vegetables by Subdistrict in Pulau Taliabu Regency 2018**

Kecamatan Subdistrict	Luas Panen Harvested Area (Ha)	Produksi Production (Ton)	Rata-rata Produksi Yield Rate (Ton/Ha)
(1)	(2)	(3)	(4)
1 Taliabu Timur	0	0	0
2 Taliabu Timur Selatan	13	109.85	8.45
3 Taliabu Barat	19	862.03	45.37
4 Taliabu Utara	8	58.88	7.36
5 Taliabu Barat Laut	10	81.4	8.14
6 Lede	6	22.02	3.67
7 Taliabu Selatan	21	298.83	14.23
8 Tabona	0	0	0
Pulau Taliabu	154	2 866.02	174.44

Sumber/Source: Dinas pertanian melalui survei pertanian hortikultura/ Agriculture departement through Agriculture survey for horticulture

5.3 Perkebunan/*State Crops*

Tabel 5.3.1 Luas Tanaman Perkebunan Menurut Kecamatan dan Jenis Tanaman di Kabupaten Pulau Taliabu (hektar) 2018
Planted Area of Estate Crops by Subdistrict and Kind of Crop in Pulau Taliabu Regency (hectare) 2018

Kecamatan <i>Subdistrict</i>	Karet <i>Rubber</i>	Kelapa <i>Coconut</i>	Kelapa Sawit <i>Oil Palm</i>	Kopi <i>Coffee</i>	Lada <i>Pepper</i>	Kakao <i>Cocoa</i>	Lainnya <i>Others</i>
(1)	(2)	(3)	(4)	(5)	(6)	(7)	(8)
1 Taliabu Timur	-	4907	-	-	-	40	-
2 Taliabu Timur Selatan	-	1399	-	-	-	579	-
3 Taliabu Barat	-	278	-	-	-	174	-
4 Taliabu Utara	-	2010	-	-	-	1232	-
5 Taliabu Barat Laut	-	139	-	-	-	25	-
6 Lede	-	171	-	-	-	48	-
7 Taliabu Selatan	-	2042	-	-	-	1098	-
8 Tabona	-	1095	-	-	-	573	-
Pulau Taliabu	-	12 041	-	-	-	3 769	-

Sumber/*Source*: Dinas Pertanian Kabupaten Pulau Taliabu / *Agriculture department of Pulau Taliabu Regency*

5 | Agriculture

Tabel 5.3.2 **Produksi Tanaman Perkebunan Menurut Kecamatan dan Jenis Tanaman di Kabupaten Pulau Taliabu (ton) 2018**
Table 5.3.2 **Production of Estate Crops by Subdistrict and Kind of Crop in Pulau Taliabu Regency (ton) 2018**

Kecamatan <i>Subdistrict</i>	Karet <i>Rubber</i>	Kelapa <i>Coconut</i>	Kelapa Sawit <i>Oil Palm</i>	Kopi <i>Coffee</i>	Lada <i>Pepper</i>	Kakao <i>Cocoa</i>	Lainnya <i>Others</i>
(1)	(2)	(3)	(4)	(5)	(6)	(7)	(8)
1 Taliabu Timur	-	3 623 200	-	-	-	5980	-
2 Taliabu Timur Selatan	-	782500	-	-	-	111550	-
3 Taliabu Barat	-	146750	-	-	-	48800	-
4 Taliabu Utara	-	1822600	-	-	-	421550	-
5 Taliabu Barat Laut	-	63750	-	-	-	5450	-
6 Lede	-	83650	-	-	-	6650	-
7 Taliabu Selatan	-	1293500	-	-	-	404600	-
8 Tabona	-	655200	-	-	-	110550	-
Pulau Taliabu	-	8 471 150	-	-	-	1 115 130	-

Sumber/Source: Dinas Pertanian Kabupaten Pulau Taliabu / Agriculture department of Pulau Taliabu Regency

5.4 Peternakan/Livestock

Tabel 5.4.1 Populasi Ternak Menurut Kecamatan dan Jenis Ternak di Kabupaten Pulau Taliabu 2018
Table 5.4.1 *Livestock Population by Subdistrict and Kind of Livestock in Pulau Taliabu Regency 2018*

	Kecamatan <i>Subdistrict</i>	Sapi Perah <i>Dairy Cattle</i>	Sapi Potong <i>Beef Cattle</i>	Kerbau <i>Buffalo</i>	Kuda <i>Horse</i>	Kambing <i>Goat</i>	Domba <i>Sheep</i>	Babi <i>Pig</i>
	(1)	(2)	(3)	(4)	(5)	(6)	(7)	(8)
1	Taliabu Timur	-	156	50	-	235	-	-
2	Taliabu Timur Selatan	-	35	30	-	245	-	-
3	Taliabu Barat	-	507	-	-	150	-	-
4	Taliabu Utara	-	167	70	10	557	-	-
5	Taliabu Barat Laut	-	39	-	3	25	-	-
6	Lede	-	56	-	6	78	-	8
7	Taliabu Selatan	-	201	14	-	290	-	958
8	Tabona	-	51	-	-	135	-	-
	Pulau Taliabu	-	1 212	164	19	1 715	-	966

Sumber/Source: Dinas Pertanian Kabupaten Pulau Taliabu / Agriculture department of Pulau Taliabu Regency

5 | Agriculture

Tabel 5.4.2 **Populasi Unggas Menurut Kecamatan dan Jenis Unggas di Kabupaten Pulau Taliabu 2018**
Table 5.4.2 **Poultry Population by Subdistrict and Kind of Poultry in Pulau Taliabu Regency 2018**

Kecamatan <i>Subdistrict</i>	Ayam Kampung <i>Native Chicken</i>	Ayam Petelur <i>Layer</i>	Ayam Pedaging <i>Broiler</i>	Itik/Itik Manila <i>Duck/Muscovy Duck</i>
(1)	(2)	(3)	(4)	(5)
1 Taliabu Timur	125	-	-	23
2 Taliabu Timur Selatan	942	-	-	16
3 Taliabu Barat	600	-	-	-
4 Taliabu Utara	4384	-	-	143
5 Taliabu Barat Laut	264	-	-	29
6 Lede	3727	-	-	50
7 Taliabu Selatan	1152	-	-	-
8 Tabona	981	-	-	-
Pulau Taliabu	12175	-	-	261

Sumber/Source: Dinas Pertanian Kabupaten Pulau Taliabu / Agriculture department of Pulau Taliabu Regency

Tabel 5.4.3 Jumlah Ternak yang Dipotong Menurut Kecamatan dan Jenis Ternak di Kabupaten Pulau Taliabu 2018
Table 5.4.3 *Livestock Slaughtered by Sub District and Kind of Livestock in Pulau Taliabu Regency 2018*

	Kecamatan Subdistrict	Sapi Potong Beef Cattle	Kerbau Buffalo	Kuda Horse	Kambing Goat	Babi/Pig
	(1)	(2)	(3)	(4)	(5)	(7)
1	Taliabu Timur	-	-	-	-	-
2	Taliabu Timur Selatan	-	-	-	-	-
3	Taliabu Barat	-	-	-	-	-
4	Taliabu Utara	-	-	-	-	-
5	Taliabu Barat Laut	-	-	-	-	-
6	Lede	-	-	-	-	-
7	Taliabu Selatan	-	-	-	-	-
8	Tabona	-	-	-	-	-
	Pulau Taliabu	-	-	-	-	-

Sumber/Source: Dinas Pertanian Kabupaten Pulau Taliabu / Agriculture department of Pulau Taliabu Regency

5 | Agriculture

Tabel 5.4.4 **Jumlah Unggas yang Dipotong Menurut Kecamatan dan Jenis Unggas di Kabupaten Pulau Taliabu 2018**
Table 5.4.4 **Poultry Slaughtered by Subdistrict and Kind of Poultry in Pulau Taliabu Regency 2018**

	Kecamatan <i>Subdistrict</i>	Ayam Kampung <i>Native Chicken</i>	Ayam Petelur <i>Layer</i>	Ayam Pedaging <i>Broiler</i>	Itik/Itik Manila <i>Duck/Muscovy Duck</i>
	(1)	(2)	(3)	(4)	(5)
1	Taliabu Timur	-	-	-	-
2	Taliabu Timur Selatan	-	-	-	-
3	Taliabu Barat	-	-	-	-
4	Taliabu Utara	-	-	-	-
5	Taliabu Barat Laut	-	-	-	-
6	Lede	-	-	-	-
7	Taliabu Selatan	-	-	-	-
8	Tabona	-	-	-	-
	Pulau Taliabu	-	-	-	-

Sumber/Source: Dinas Pertanian Kabupaten Pulau Taliabu / Agriculture department of Pulau Taliabu Regency

5.5 Perikanan/Fishery

Jumlah Rumah Tangga Perikanan Tangkap Menurut Kecamatan dan Subsektor di Kabupaten Pulau Taliabu

Tabel 5.5.1 Tahun 2018

Table Number of Capture Fisheries Households by District and Fishery Subsector in Pulau Taliabu Regency 2018

Kecamatan Subdistrict	Perikanan Laut Marine Fisheries		Perairan Umum Inland Water		Jumlah Total	
	2017	2018	2017	2018	2017	2018
(1)	(2)	(3)	(4)	(5)	(6)	(7)
1 Taliabu Timur	201	-	0	-	201	-
2 Taliabu Timur Selatan	208	-	0	-	208	-
3 Taliabu Barat	1 118	-	63	-	1 181	-
4 Taliabu Utara	319	-	0	-	319	-
5 Taliabu Barat Laut	197	-	0	-	197	-
6 Lede	287	-	0	-	287	-
7 Taliabu Selatan	273	-	0	-	273	-
8 Tabona	271	-	0	-	271	-
Pulau Taliabu	2 874	-	63	-	2 937	-

Sumber/Source: Dinas Kelautan dan Perikanan Kabupaten Pulau Taliabu/ Marine and Fishes of Pulau Taliabu Regency

5 | Agriculture

Tabel 5.5.2 **Produksi Perikanan Menurut Kecamatan dan Subsektor di Kabupaten Pulau Taliabu Tahun 2018 (Ton)**
Table 5.5.2 **Production of Fish by District and Fishery Subsector in Pulau Taliabu Regency 2018**

	Kecamatan Subdistrict	Perikanan Laut Marine Fisheries		Perairan Umum Inland Water		Jumlah Total	
		2017	2018	2017	2018	2017	2018
	(1)	(2)	(3)	(4)	(5)	(6)	(7)
1	Taliabu Timur	50 030	-	0	-	50 030	-
2	Taliabu Timur Selatan	10 920	-	0	-	10 920	-
3	Taliabu Barat	143 926	-	0	-	143 926	-
4	Taliabu Utara	31 871	-	0	-	31 871	-
5	Taliabu Barat Laut	2 520	-	0	-	2 520	-
6	Lede	4 080	-	0	-	4 080	-
7	Taliabu Selatan	1 750	-	0	-	1 750	-
8	Tabona	1 970	-	0	-	1 970	-
	Pulau Taliabu	247 067	-	0	-	247 067	-

Sumber/Source: Dinas Kelautan dan Perikanan Kabupaten Pulau Taliabu/ Marine and Fishes of Pulau Taliabu Regency

Jumlah Rumah Tangga Usaha Budidaya Ikan Menurut Kecamatan dan Jenis Ikan di Kabupaten Pulau Taliabu 2018

Tabel 5.5.3
Table *Number of Fish Raising Households by Subdistrict and Kind of Fish in Pulau Taliabu Regency 2018*

	Kecamatan Subdistrict	Rumput Laut Seaweed	Tambak Brackish Water Pond	Keramba Cage	Lainnya Other
	(1)	(2)	(3)	(5)	(8)
1	Taliabu Timur	-	-	-	-
2	Taliabu Timur Selatan	-	-	-	-
3	Taliabu Barat	-	-	-	-
4	Taliabu Utara	-	-	-	-
5	Taliabu Barat Laut	-	-	-	-
6	Lede	-	-	-	-
7	Taliabu Selatan	-	-	-	-
8	Tabona	-	-	-	-
	Pulau Taliabu	-	-	-	-

Sumber/Source: Dinas Kelautan dan Perikanan Kabupaten Pulau Taliabu/ Marine and Fishes of Pulau Taliabu Regency

5 | Agriculture

Tabel 5.5.4 **Jumlah Perahu/Kapal Menurut Kecamatan dan Jenis Kapal di Kabupaten Pulau Taliabu 2018**
Table 5.5.4 **Number of Fishing Boats by Subdistrict and Type of Boat in Pulau Taliabu Regency 2018**

	Kecamatan <i>Subdistrict</i>	Perahu Tanpa Motor <i>Nonpowered Boat</i>	Perahu Motor Tempel <i>Outboard Motorboat</i>	Kapal Motor <i>Inboard Motorboat</i>
	(1)	(2)	(3)	(4)
1	Taliabu Timur	-	-	-
2	Taliabu Timur Selatan	-	-	-
3	Taliabu Barat	-	-	-
4	Taliabu Utara	-	-	-
5	Taliabu Barat Laut	-	-	-
6	Lede	-	-	-
7	Taliabu Selatan	-	-	-
8	Tabona	-	-	-
	Pulau Taliabu	-	-	-

Sumber/Source: Dinas Perikanan dan Kelautan Kabupaten Pulau Taliabu/ *Marine and Fishes Services of Pulau Taliabu Regency*



BAB 6



INDUSTRI DAN ENERGI

Manufacturing and Energy



FAKTA



Total Daya Terpasang (PT.PLN Cabang Bobong) adalah 2.600



Dari total seluruh penduduk terdapat 1.654 yang menjadi pelanggan listrik

PENJELASAN TEKNIS

TECHNICAL NOTES

1. Pengumpulan data industri besar dan sedang dilakukan melalui Survei Industri Besar dan Sedang yang dilaksanakan setiap tahun secara lengkap (sensus) sejak tahun 1975 Survei Industri Besar dan Sedang mencakup semua perusahaan industri yang mempunyai tenaga kerja 20 orang atau lebih dengan menggunakan kuesioner II A
 2. Klasifikasi industri yang digunakan dalam survei ini berdasar kepada Klasifikasi Baku Lapangan Usaha Indonesia (KBLI) KBLI adalah klasifikasi lapangan usaha yang berdasar kepada *International Standard Industrial Classification of All Economic Activities* (ISIC) revisi 4 yang telah disesuaikan dengan kondisi Indonesia
 3. **Industri manufaktur** adalah suatu kegiatan ekonomi yang melakukan kegiatan mengubah suatu barang dasar secara mekanis kimia atau dengan tangan sehingga menjadi barang jadi/setengah jadi dan atau barang yang kurang nilainya menjadi barang yang lebih tinggi nilainya dan sifatnya lebih dekat kepada pemakai
1. *Data collection of large and medium scale manufacturing is conducted through The Large and Medium Manufacturing Establishment Survey that has been done annually for all industries (census) since 1975 Large and Medium Manufacturing Establishment Survey covers all manufactures/industries with 20 workers or more by questionnaire II A*
 2. *The industrial classification adopted in this survey refers to the Klasifikasi Baku Lapangan Usaha Indonesia (KBLI) KBLI is classification of economic activities based on the International Standard Industrial Classification of All Economic Activities (ISIC rev 4) that has been modified according to the local condition in Indonesia*
 3. **Manufacturing industry** is defined as an economic activity processing basic goods mechanically chemicals or manually into final or intermediate goods It is also defined as processing of lower value goods into higher value goods as final or intermediate products The activities also include

6 **Manufacturing and Energy**

akhir Termasuk dalam kegiatan ini adalah jasa industri dan pekerjaan perakitan

services for manufacturing and assembling

4. **Perusahaan atau usaha industri** adalah suatu unit (kesatuan) usaha yang melakukan kegiatan ekonomi bertujuan menghasilkan barang atau jasa terletak pada suatu bangunan atau lokasi tertentu dan mempunyai catatan administrasi tersendiri mengenai produksi dan struktur biaya serta ada seorang atau lebih yang bertanggung jawab atas usaha tersebut
4. **A manufacturing establishment** is defined as a production unit engaged in economic activity producing goods or services located in a building or in a certain location keeping a business record concerning the production and cost structure and having a person or more that are responsible to those activities
5. Industri manufaktur dikelompokkan ke dalam 4 golongan berdasarkan banyaknya pekerja yaitu: industri besar (100 orang pekerja atau lebih) industri sedang/menengah (20–99 orang pekerja) industri kecil (5–19 orang pekerja) dan industri mikro (1–4 orang pekerja)
5. *Manufacturing industries are categorized into four groups based on the number of employees: large scale manufacturing (100 employees or more) medium scale manufacturing (20–99 employees) small scale manufacturing (5–19 employees) and micro industry (1–4 employees)*
6. Pelanggan adalah individu atau kelompok baik rumah tangga perusahaan atau institusi non profit yang membeli air bersih dari perusahaan air bersih
6. *Customers are individuals or groups whether household company or non-profit institutions that buy water supply from water supply establishment*
7. Air disalurkan adalah volume air bersih dari perusahaan air bersih
7. *Distributed water is the volume of water supply from water supply establishment*

6.1. Perindustrian/*Manufacturing*

Tabel
Table 6.1.1 Jumlah Usaha Terdaftar Menurut Kecamatan di Kabupaten Pulau Taliabu 2018
Number of Establishments by Subdistric Classification in Pulau Taliabu Regency 2018

	Kecamatan <i>Subdistrict</i>	Usaha Perdagangan <i>Number of Seller</i>	Aneka Jasa <i>Service Establishment</i>
	(1)	(2)	(3)
1	Taliabu Timur	-	-
2	Taliabu Timur Selatan	-	-
3	Taliabu Barat	-	-
4	Taliabu Utara	-	-
5	Taliabu Barat Laut	-	-
6	Lede	-	-
7	Taliabu Selatan	-	-
8	Tabona	-	-
	Pulau Taliabu	-	-

Sumber/*Source*: Dinas Perindustrian dan Perdagangan Kabupaten Pulau Taliabu/ *Industry and Trade Services of Pulau Taliabu Regency*

6.2. Energi/Energy

Tabel 6.2.1 Daya Terpasang Produksi dan Distribusi Listrik PT PLN (Persero) pada Cabang/Ranting PLN di Kabupaten Pulau Taliabu 2014–2018
Table *Installed Capacity Production and Distribution of Electricity of State Electricity Company at Branch Level in Pulau Taliabu Regency 2014–2018*

Tahun/Year	Daya Terpasang Installed Capacity (KW)	Produksi Listrik Production (KWh)	Listrik Terjual Electricity Sold (KWh)	Dipakai Sendiri Own Usage (KWh)	Susut/Hilang Shrined (KWh)
(1)	(2)	(3)	(4)	(5)	(6)
2014	-	-	-	-	-
2015	-	-	-	-	-
2016	2380	1.779.385	-	-	-
2017	2380	1 779 385	-	-	-
2018	2 600	4 800 819	-	-	-

Sumber/Source: PT. PLN Cabang Pulau Taliabu/ State Electricity Enterprise IX Region Branch of Pulau Taliabu Regency

Tabel 6.2.2 **Jumlah Pelanggan Listrik Menurut Kecamatan di Kabupaten Pulau Taliabu 2018**
Table *Number of Registered Electricity Costumers by Subdistrict in Pulau Taliabu Regency 2017–2018*

	Kecamatan Subdistrict	2018
	(1)	(3)
1	Taliabu Timur	-
2	Taliabu Timur Selatan	-
3	Taliabu Barat	-
4	Taliabu Utara	-
5	Taliabu Barat Laut	-
6	Lede	-
7	Taliabu Selatan	-
8	Tabona	-
Jumlah/Total		1 654

Sumber/Source: PT. PLN Ternate dan Cabang Pulau Taliabu/ State Electricity Enterprise of Ternate and Region Branch of Pulau Taliabu Regency

6 Manufacturing and Energy

Tabel 6.2.3 **Jumlah Pelanggan dan Air yang Disalurkan Menurut Pelanggan di Kabupaten Pulau Taliabu 2018**
Table 6.2.3 **Number of Customer and Distributed Clean Water by Type of Customers in Pulau Taliabu Regency 2018**

Pelanggan Customers	Pelanggan Customers	Air Disalurkan Distributed Water (m ³)	Nilai/Value (rupiah)
(1)	(2)	(3)	(4)
Sosial/Social	-	-	-
Rumah Tangga/Household	-	-	-
Instansi Pemerintah Government Institution	-	-	-
Niaga/Trade	-	-	-
Industri/Industry	-	-	-
Khusus/Exclusive	-	-	-
Jumlah/Total	-	-	-

Sumber/Source: Perusahaan Daerah Air Minum Kabupaten Pulau Taliabu/ Municipal Waterworks of Pulau Taliabu Regency



BAB 7
PERDAGANGAN
Trade

<https://kepsulkepsul.go.id>



PENJELASAN TEKNIS

TECHNICAL NOTES

- | | |
|---|--|
| <p>1. Sistem pencatatan Statistik Ekspor dan Impor adalah “General Trade” dengan wilayah pencatatan meliputi seluruh wilayah kepabeanan Indonesia</p> | <p>1. <i>The recording of export and import statistics is based on General Trade System covering all Indonesian customs areas</i></p> |
| <p>2. Pengesahan dokumen kepabeanan ekspor dan impor dilakukan oleh Bea dan Cukai berdasarkan Persetujuan Muat/Bongkar Barang</p> | <p>2. <i>The legalization of customs export and import documents is conducted by the Customs and Excise Office</i></p> |
| <p>3. Data ekspor berasal dari dokumen kepabeanan BC 3 0 atau yang disebut dokumen Pemberitahuan Ekspor Barang (PEB) yang diisi oleh eksportir</p> | <p>3. <i>The export data are compiled based on customs export documents BC 3 0 or known as Export Declarations (PEB) filled by exporters</i></p> |
| <p>4. Data impor berasal dari dokumen kepabeanan BC 2 0 atau yang disebut dokumen Pemberitahuan Impor Barang (PIB) Pemberitahuan Impor Barang Khusus (PIBK) Pemberitahuan Pabean Free Trade Zone (PPFTZ) dan dokumen kepabeanan BC 2 3 yang mencatat impor barang dari Luar Negeri ke Kawasan Berikat</p> | <p>4. <i>The import data are compiled based on customs import documents BC 2 0 or known as Import Declarations Form (PIB) Import Declarations Form for Special Commodity (PIBK) Customs Declaration Form for Free Trade Zone (PPFTZ) and customs import documents BC 2 3 which records import goods from foreign country to Bounded Zones Area</i></p> |

7 | Trade

5. Barang-barang yang dikirim ke luar negeri untuk diolah dicatat sebagai ekspor sedangkan hasil olahan yang dikembalikan ke Indonesia dicatat sebagai impor
6. Barang-barang luar negeri yang diolah di dalam negeri dicatat sebagai barang impor meskipun barang olahan tersebut akan kembali ke luar negeri
7. Barang-barang yang tidak dicakup dalam pencatatan:
 - a Pakaian dan barang-barang perhiasan penumpang
 - b Barang-barang bawaan penumpang dari/ke luar negeri untuk dipakai sendiri kecuali lemari es pesawat televisi dan sebagainya
 - c Barang-barang untuk keperluan perwakilan kedutaan suatu negara
 - d Barang-barang ekspedisi dan ekshibisi atau pameran
 - e Barang-barang untuk militer yang diimpor langsung oleh angkatan bersenjata
 - f Pembungkus/peti kemas untuk diisi kembali
 - g Uang dan surat-surat berharga
5. *Goods sent abroad for processing purposes are recorded as export while its product sent to Indonesia are recorded as import*
6. *Foreign goods processed in Indonesia are still recorded as imports although the products will be sent to abroad*
7. *The following goods are not included in the statistics:*
 - a *Clothings and passengers' jewelry*
 - b *Luggage of passengers for own use except refrigerators television sets etc*
 - c *Goods imported/exported for the use of foreign representative countries/embassies*
 - d *Goods for expeditions and shows or exhibitions*
 - e *Military goods directly imported by the Armed Forces*
 - f *Packings/containers to be refilled*
 - g *Bank notes and securities*
 - h *Sample goods*

h Barang-barang contoh

- | | |
|---|--|
| <p>8. Sistem pengolahan dokumen impor/ekspor Indonesia adalah sistem “Carry Over” yaitu dokumen ditunggu selama satu bulan setelah bulan berjalan sedangkan dokumen-dokumen yang terlambat akan diolah pada bulan berikutnya Dengan demikian dokumen bulan-bulan sebelumnya yang terlambat diterima dan masuk pada bulan berjalan diperlakukan sebagai dokumen bulan pengolahan</p> | <p>8. <i>The carry-over system is used in processing Indonesian export and import documents Documents are processed one month after the current month while those received later will be processed for the succeeding month This means previous documents received in the current month will be treated as processed documents</i></p> |
| <p>9. Pelabuhan Muat adalah pelabuhan darimana barang diangkut ke luar negeri atau diekspor</p> | <p>9. Port of loading is port where the goods are transported out of the country or exported</p> |
| <p>10. Negara tujuan adalah negara tujuan akhir yang diketahui untuk barang ekspor yang dikirim ke luar negeri</p> | <p>10. Country of destination is country that is known to export goods sent abroad</p> |
| <p>11. Jenis komoditi adalah barang ekspor yang dicatat sesuai kode Harmonized System (HS)</p> | <p>11. Type commodity is exported goods recorded based on Harmonized System (HS) code</p> |

Tabel 7.1 **Jumlah Pedagang dan Tenaga Kerja Menurut Kecamatan di Kabupaten Pulau Taliabu 2018**
Table 7.1 **Number of Merchants and Workers by Subdistrict in Pulau Taliabu Regency 2018**

Kecamatan Subdistrict	Jumlah Pedagang Number of Merchants	Jumlah TenagaKerja Number of Workers
(1)	(2)	(3)
1 Taliabu Timur	-	-
2 Taliabu Timur Selatan	-	-
3 Taliabu Barat	-	-
4 Taliabu Utara	-	-
5 Taliabu Barat Laut	-	-
6 Lede	-	-
7 Taliabu Selatan	-	-
8 Tabona	-	-
Pulau Taliabu	-	-

Sumber/Source: Dinas Perindustrian Perdagangan Koperasi Kabupaten Pulau Taliabu/ Market management agencies of Pulau Taliabu Regency

Tabel 7.2 **Jumlah Sarana Perdagangan menurut Jenisnya di Kabupaten Pulau Taliabu 2014 - 2018**
Table 7.2 **Number of Trade Facility by Type in Pulau Taliabu Regency 2015 - 2018**

Sarana Perdagangan <i>Trading Facilities</i>	2014	2015	2016	2017	2018
(1)	(2)	(3)	(4)	(5)	(6)
Pasar/Market	2	2	2	2	-
Toko/Store	0	0	0	0	-
Kios	0	0	0	0	-
Warung	0	0	0	0	-
Jumlah/Total	2	2	2	2	-

Sumber/Source: Dinas Perindustrian Perdagangan Koperasi Kabupaten Pulau Taliabu/ Market management agencies of Pulau Taliabu Regency

Tabel
Table

7.3

Jumlah Koperasi Menurut Jenis Koperasi dan Kecamatan di Kabupaten Pulau Taliabu 2018
Number of Cooperatives by Type of Cooperative and Subdistrict in Pulau Taliabu Regency 2018

	Kecamatan Subdistrict	KUD	KPR	KOPKAR	Lainnya Other	Jumlah Total
	(1)	(2)	(3)	(4)	(5)	(6)
1	Taliabu Timur	-	-	-	-	-
2	Taliabu Timur Selatan	-	-	-	-	-
3	Taliabu Barat	-	-	-	-	-
4	Taliabu Utara	-	-	-	-	-
5	Taliabu Barat Laut	-	-	-	-	-
6	Lede	-	-	-	-	-
7	Taliabu Selatan	-	-	-	-	-
8	Tabona	-	-	-	-	-
	Pulau Taliabu	-	-	-	-	-

Sumber/Source: Dinas Perindustrian Perdagangan Koperasi dan UKM Kabupaten Pulau Taliabu / Department of Trade Cooperative and Industry of Pulau Taliabu Regency



BAB 8



HOTEL DAN PARIWISATA

Hotel and Tourism



DATA

Terdapat



12



Terdapat
Restoran

28



*HOTEL termasuk PENGINAPAN

PENJELASAN TEKNIS

TECHNICAL NOTES

1. **Wisatawan mancanegara** (wisman) ialah setiap pengunjung yang mengunjungi suatu negara di luar tempat tinggalnya didorong oleh satu atau beberapa keperluan tanpa bermaksud memperoleh penghasilan di tempat yang dikunjungi dan lamanya kunjungan tersebut tidak lebih dari satu tahun (12 bulan) Definisi ini mencakup 2 (dua) kategori wisatawan mancanegara yaitu:
 - a Wisatawan (turis) ialah setiap pengunjung seperti definisi di atas yang tinggal paling sedikit 24 jam akan tetapi tidak lebih dari 1 (satu) tahun di tempat yang dikunjungi dengan maksud antara lain: berlibur rekreasi olah raga bisnis menghadiri pertemuan studi dan kunjungan dengan alasan kesehatan
 - b *Excursionist* ialah setiap pengunjung seperti definisi di atas yang tinggal kurang dari 24 jam di tempat yang dikunjungi (termasuk "Cruise passengers") Cruise Passengers ialah setiap

1. **An International Visitor** is any person visiting a country other than his usual place of residence for any reason other than for earning income in the country visited and the length of stay is no more than one year (12 months) This definition covers two categories of foreign visitors namely:
 - a "Tourist" is any visitor staying for at least 24 hours but no more than one year in the country visited with the intention of visiting and for any of these purposes: Pleasure recreation and sports Business visiting friends and relatives missions attending meetings conferences visit for health reasons and study
 - b "Excursionist" is any visitor staying less than 24 hours in the country visited including "Cruise Passengers" i e visitors arriving in a country without staying in any accommodation available in the visited country

8 | **Hotel and Tourism**

pengunjung yang tiba di suatu negara di mana mereka tidak menginap di akomodasi yang tersedia di negara tersebut misalnya dengan kapal laut

2. **Rata-rata lama tinggal** adalah rata-rata waktu tinggal wisatawan mancanegara di Indonesia untuk satu kali kunjungan
2. *Average length of stay is the average stay duration of foreign visitor in Indonesia for one trip*
3. Usaha penyediaan akomodasi adalah usaha yang menyediakan pelayanan penginapan yang dapat dilengkapi dengan pelayanan pariwisata lainnya. Usaha penyediaan akomodasi dapat berupa hotel vila pondok wisata bumi perkemahan persinggahan karavan dan akomodasi lainnya yang digunakan untuk tujuan pariwisata
3. *The business of providing accommodation is a business that provides specialty services that can be equipped with other tourism services It includes hotel villa cottage camping caravan stop and other accommodation that are used for tourism purposes*
4. **Hotel** adalah penyediaan akomodasi secara harian berupa kamar-kamar di dalam satu bangunan yang dapat dilengkapi dengan jasa pelayanan makan dan minum kegiatan hiburan dan atau fasilitas lainnya. Hotel terdiri dari hotel berbintang dan hotel non-bintang
4. *Hotel is a daily supply of accommodation rooms within a building which can be equipped with eating and drinking services entertainment activities and/or other facilities Hotel consists of a classified hotel and a non-classified hotel*

5. **Hotel bintang** adalah usaha penyediaan jasa pelayanan penginapan makan minum serta jasa lainnya bagi umum dengan menggunakan sebagian atau seluruh bangunan Usaha ini dikelola secara komersial serta memenuhi ketentuan persyaratan sebagai hotel bintang (termasuk berlian) yang ditetapkan dalam surat keputusan instansi yang membinanya Misalnya hotel bintang lima hotel bintang empat dan seterusnya
5. *A star hotel is the business of providing an accommodation eating and drinking as well as other services for the public by using a building or a part of a building It is managed commercially and meets specified requirements as a star hotel (including diamonds) set forth in the decree of fostering agency For example five star hotel four star hotel and so on*
6. **Tingkat penghunian kamar hotel** adalah persentase banyaknya malam kamar yang dihuni terhadap banyaknya malam kamar yang tersedia
6. *Room occupancy rate is the number of room-nights occupied divided by the number of room-nights available multiplied by 100 percent*
7. **Rata-rata lamanya tamu menginap** adalah banyaknya malam tempat tidur yang terpakai (malam tamu) dengan banyaknya tamu yang menginap di hotel atau akomodasi lainnya
7. *Average length of stay is the number of bed-nights used (guest night) divided by the number of guests coming to spend the night at the accommodation*

8.1. Hotel/Hotel

Tabel 8.1.1 Jumlah Akomodasi Hotel Menurut Kecamatan di Kabupaten Pulau Taliabu 2017 dan 2018
Number of Hotel Accomodations by Subdistrict in Pulau Taliabu Regency 2017 and 2018

	Kecamatan <i>Subdistrict</i>	Hotel <i>Hotels</i>		Kamar <i>Rooms</i>		Tempat Tidur <i>Beds</i>	
		2017	2018	2017	2018	2017	2018
	(1)	(2)	(3)	(4)	(5)	(6)	(7)
1	Taliabu Timur	0	0	0	0	0	0
2	Taliabu Timur Selatan	0	0	0	0	0	0
3	Taliabu Barat	4	9	58	111	67	125
4	Taliabu Utara	0	0	0	0	0	0
5	Taliabu Barat Laut	0	1	0	4	0	4
6	Lede	1	2	7	10	7	17
7	Taliabu Selatan	0	0	0	0	0	0
8	Tabona	0	0	0	0	0	0
	Pulau Taliabu	5	12	65	125	74	146

Sumber/Source: Dinas Kebudayaan dan Pariwisata Kabupaten Pulau Taliabu/ Culture and Tourism Services in Pulau Taliabu Regency

8.2. Pariwisata/*Tourism*

Tabel 8.2.1 Jumlah Restoran/Rumah Makan dan Kecamatan di Kabupaten Pulau Taliabu 2017-2018
Table *Number of Restaurant by District in Pulau Taliabu Regency 2018-2018*

	Kecamatan <i>Subdistrict</i>	2017	2018
	(1)	(2)	(3)
1	Taliabu Timur	0	0
2	Taliabu Timur Selatan	0	0
3	Taliabu Barat	12	25
4	Taliabu Utara	0	0
5	Taliabu Barat Laut	0	0
6	Lede	1	3
7	Taliabu Selatan	0	0
8	Tabona	0	0
	Pulau Taliabu	13	28

Sumber/Source: Dinas Kebudayaan dan Pariwisata Kabupaten Pulau Taliabu/ Culture and Tourism Services in Pulau Taliabu Regency

8 | *Hotel and Tourism*

Tabel 8.2.2 **Jumlah Wisatawan Mancanegara dan Domestik di Kabupaten Pulau Taliabu 2014–2018**
Table *Number of International and Domestic Visitors in Pulau Taliabu Regency 2014–2018*

Tahun Year	Wisatawan Visitors		Jumlah Total
	Mancanegara International	Domestic Domestic	
(1)	(2)	(3)	(4)
2014	4	9	13
2015	2	10	12
2016	5	13	18
2017	17	510	527
2018	27	1538	1565

Sumber/Source: Dinas Kebudayaan dan Pariwisata Kabupaten Pulau Taliabu/ Culture and Tourism Services in Pulau Taliabu Regency



BAB 9

TRANSPORTASI DAN KOMUNIKASI

Transportation and Communication



PENJELASAN TEKNIS

1. **Kendaraan bermotor** adalah setiap kendaraan yang digerakkan oleh peralatan teknik yang ada pada kendaraan tersebut biasanya digunakan untuk angkutan orang atau barang di atas jalan raya selain kendaraan yang berjalan di atas rel. Kendaraan bermotor yang dicatat adalah semua jenis kendaraan kecuali kendaraan bermotor TNI/Polri dan Korps Diplomatik
2. **Mobil penumpang** adalah setiap kendaraan bermotor yang dilengkapi dengan tempat duduk untuk sebanyak-banyaknya delapan orang tidak termasuk tempat duduk untuk pengemudi baik dilengkapi atau tidak dilengkapi bagasi
3. **Mobil bis** adalah setiap kendaraan bermotor yang dilengkapi dengan tempat duduk untuk lebih dari delapan orang tidak termasuk tempat duduk untuk pengemudi baik dilengkapi atau tidak dilengkapi bagasi

TECHNICAL NOTES

1. **Motor vehicles** are any kind of vehicles motorized by machine set up in those vehicles they are usually used for transporting peoples or goods on roads except vehicles moving along a railway line. The data cover all kinds of motor vehicles except those belong to Indonesia Army Force Indonesian State Police and Diplomatic Corps
2. **Passenger cars** are any motor vehicles with no more than eight seats excluding seat for driver it can be with or without hoot
3. **Buses** are large passenger cars having seats for more than eight passengers excluding seat for driver it can be with or without hoot

9 **Transportation and Communication**

4. **Mobil truk** adalah setiap kendaraan bermotor yang digunakan untuk angkutan barang selain mobil penumpang mobil bis dan kendaraan bermotor roda dua
4. *Trucks are any motor vehicles used to transport goods excluding passenger cars buses and motorcycles*
5. **Kantor Pos** adalah tempat pemberi pelayanan komunikasi tertulis dan atau surat elektronik layanan paket layanan logistik layanan transaksi keuangan dan layanan keagenan pos untuk kepentingan umum Rumah pos berfungsi sama seperti kantor pos dan kantor pos pembantu bedanya rumah pos biasanya terletak di daerah terpencil
5. *Post Office is a service provider facility of written communication and or electronic mail parcel service logistics services financial transaction services and postal services to the public Postal house has the same function as the post office and subsidiary of post office the difference is that postal house is usually located in remote areas*

9.1. Transportasi/*Transportation*

Tabel 9.1.1 **Panjang Jalan Provinsi dan Kabupaten Menurut Kecamatan di Kabupaten Pulau Taliabu (km) 2018**
Table 9.1.1 ***Length of National and Regency Roads by Subdistrict in Pulau Taliabu Regency (km) 2018***

Kecamatan <i>Subdistrict</i>	Jenis Jalan <i>Kind of Roads</i>		
	Jalan Nasional / <i>National Roads</i>	Jalan Provinsi / <i>Province Roads</i>	Jalan Kabupaten / <i>Regency Roads</i>
(1)	(2)	(3)	(4)
Taliabu Timur	-	-	-
Taliabu Timur Selatan	-	-	-
Taliabu Barat	-	-	-
Taliabu Utara	-	-	-
Taliabu Barat Laut	-	-	-
Lede	-	-	-
Taliabu Selatan	-	-	-
Tabona	-	-	-
Pulau Taliabu	-	-	-

Sumber/Source: Dinas Pekerjaan Umum Kabupaten Pulau Taliabu/ *Public Works Services of Pulau Taliabu Regency*

9 **Transportation and Communication**

Panjang Jalan Menurut Nama Ruas Jalan dan Jenis Permukaan Jalan di Kabupaten Pulau Taliabu (km) 2018

Tabel 9.1.2
Table

Length of Roads by Name of Roads and Type of Road Surface in Pulau Taliabu Regency (km) 2018

Nama Ruas Jalan <i>Name of Road</i>	Jenis Permukaan <i>Type of Roads Surface</i>		
	Aspal <i>Pavement</i>	Tidak Aspal <i>Not Paved</i>	Lainnya <i>Other</i>
(1)	(2)	(3)	(4)
Dalam Kota Bobong	-	-	-
Bobong- Dufo	-	-	-
Bobong-Kawalo	-	-	-
Kawalo- Tabona	-	-	-
Tabona- Losseng	-	-	-
Losseng- Samuya	-	-	-
Samuya- Tikong	-	-	-
Bobong- Tikong	-	-	-
Pulau Taliabu	-	-	-

Sumber/Source: Dinas Pekerjaan Umum Kabupaten Pulau Taliabu/ *Public Works Services of Pulau Taliabu Regency*

Tabel 9.1.3 **Panjang Jalan Menurut Nama Ruas Jalan dan Kondisi Jalan di Kabupaten Pulau Taliabu (km) 2018**
Table 9.1.3 **Length of Roads by Name of Roads and Type of Road Condition in Pulau Taliabu Regency (km) 2018**

Nama Ruas Jalan <i>Name of Road</i>	Jenis Permukaan <i>Type of Roads Surface</i>			
	Baik Good	Sedang Moderate	Rusak Damage	Rusak Berat Severely Damage
(1)	(2)	(3)	(4)	(5)
Dalam Kota Bobong	-	-	-	-
Bobong- Dufo	-	-	-	-
Bobong-Kawalo	-	-	-	-
Kawalo- Tabona	-	-	-	-
Tabona- Losseng	-	-	-	-
Losseng- Samuya	-	-	-	-
Samuya- Tikong	-	-	-	-
Bobong- Tikong	-	-	-	-
Pulau Taliabu	-	-	-	-

Sumber/Source: Dinas Pekerjaan Umum Kabupaten Pulau Taliabu/ *Public Works Services of Pulau Taliabu Regency*

9 **Transportation and Communication**

9.2. Komunikasi/*Communication*

Tabel 9.2.1 **Jumlah Kantor Pos Pembantu Menurut Kecamatan di Kabupaten Pulau Taliabu 2015–2018**
Table 9.2.1 **Number of Auxiliary Post Office by Subdistrict in Pulau Taliabu Regency 2015–2018**

	Kecamatan <i>Subdistrict</i>	2015	2016	2017	2018
	(1)	(2)	(3)	(4)	(5)
1	Taliabu Timur	0	0	0	0
2	Taliabu Timur Selatan	0	0	0	0
3	Taliabu Barat	1	1	1	1
4	Taliabu Utara	0	0	0	0
5	Taliabu Barat Laut	0	0	0	0
6	Lede	0	0	0	0
7	Taliabu Selatan	0	0	0	0
8	Tabona	0	0	0	0
	Jumlah/Total	1	1	1	1

Sumber/Source: PT. POS Indonesia Cabang Bobong/ POS Company – District of Bobong



BAB 10 KEUANGAN DAERAH DAN HARGA

Finance and Price



DATA

↓ REALISASI PENERIMAAN DAERAH

Rp. 556.786,3 Miliar

Pendapatan Asli Daerah	: Rp. 8.843.398.000
Dana Perimbangan	: Rp. 468.644.577.000
Lain-lain Pendapatan yang Sah	: Rp. 79.298.302.000

↑ REALISASI BELANJA PEMERINTAH

Rp. 604.667,5 Miliar

Belanja Tidak Langsung	: Rp. 164.310.000.000
Belanja Langsung	: Rp. 440.357.589.000

PENJELASAN TEKNIS

TECHNICAL NOTES

- | | |
|---|---|
| <p>1. Realisasi Penerimaan dan Pengeluaran Pemerintah Provinsi adalah realisasi/perhitungan APBD Provinsi pada tiap tahun anggaran</p> <p>2. Pendapatan Asli Daerah (PAD) adalah pendapatan yang diperoleh daerah yang dipungut berdasarkan peraturan daerah sesuai dengan peraturan perundang-undangan guna keperluan daerah yang bersangkutan dalam membiayai kegiatannya</p> <p>3. Dana Perimbangan adalah dana yang bersumber dari pendapatan APBN yang dialokasikan kepada Daerah untuk mendanai kebutuhan daerah dalam rangka pelaksanaan desentralisasi</p> <p>4. Lain-lain Pendapatan yang Sah adalah pendapatan lainnya dari pemerintah pusat dan atau dari instansi pusat serta dari daerah lainnya</p> | <p>5. Actual rOddie and expenditure of Provincial Government is the realization/provincial budget calculations for every fiscal year</p> <p>6. Original Local Government ROddie is rOddie that withheld based on local regulations in accordance with the legislation for the purposes of financing their activities</p> <p>7. Balanced Budget is the fund coming from the state budget that allocated to regions to fund their needs in the context of decentralization</p> <p>8. Other Legal ROddie is other income that coming from the central government and or from the central agencies as well as from other local government</p> |
|---|---|

10.1 Keuangan Daerah/Region Financial

Tabel 10.1.1 Realisasi Penerimaan Daerah menurut Jenis Penerimaan di Kabupaten Pulau Taliabu (Ribu Rupiah) 2016-2018
Table 10.1.1 Actual ROddues of Regional Government in Pulau Taliabu Regency 2016-2018

Jenis Pendapatan Source of ROddues		2016	2017	2018 ¹
(1)		(2)	(3)	(4)
1.	Pendapatan Asli Daerah (PAD)/Original Local Government ROddue	43 833 246	-	8 843 398
1.1	Pajak Daerah/ Local Taxes	4 160 000	-	2 362 601
1.2	Retribusi Daerah/ Retributions	607 000	-	143 048
1.3	Hasil Perusahaan Milik Daerah dan Pengelolaan Kekayaan Daerah yang Dipisahkan <i>Income of Regional Gov Corporate and Management of Separated Reg Gov Wealth</i>	100 000	-	0
1.4	Lain-lain PAD yang Sah/ <i>Other Original Local Gov ROddue</i>	38 966 246	-	6 337 744
2.	Dana Perimbangan/ Balanced Budget	549 150 726	-	468 644 577
2.1	Bagi Hasil Pajak/ <i>Tax Sharing</i>	9 161 256	-	24 614 447
2.2	Bagi Hasil Bukan Pajak/Sumber Daya Alam/ <i>Non Tax/Natural Resources Sharing</i>	6 990 882	-	17 335 276
2.3	Dana Alokasi Umum <i>General Allocation Funds</i>	338 454 190	-	341 053 281
2.4	Dana Alokasi Khusus <i>Special Allocation Funds</i>	239 544 398	-	102 976 849
3	Lain-lain Pendapatan yang Sah/Other Legal ROddue	53 901 860	-	79 298 302
3.1	Pendapatan Hibah/ <i>Grants</i>	0	-	5 992 203
3.2	Dana Darurat/ <i>Emergency Funds</i>	0	-	-
3.3	Dana Bagi Hasil Pajak dari Provinsi dan Pemerintah Daerah Lainnya/ <i>tax sharing from province and other local governments</i>	738 738	-	6 543 422
3.4	Dana Penyesuaian dan Otonomi Daerah <i>Otonomous Region and Balancing Funds</i>	0	-	66 660 297
3.5	Bantuan Keuangan dari Provinsi atau Pemerintah Daerah Lainnya/ <i>financial assistance from province and other local government</i>	53 163 122	-	0
3.6	Lainnya/ <i>Other Funds</i>	0	-	102 380
Jumlah/Total		691 885 832	-	556 786 277

Sumber/Source: Survei Statistik Keuangan Daerah/*Financial Statistics of Regencial Government Survey*

Tabel 10.1.2 **Realisasi Pengeluaran Daerah menurut Jenis Belanja di Kabupaten Pulau Taliabu (Ribu Rupiah) 2017-2018**
Table 10.1.2 **Actual Expenditures of Regional Government in Pulau Taliabu Regency 2017-2018**

Jenis Belanja				2017	2018 ¹
Kind of Expenditures					
(1)				(2)	(3)
1.	Belanja Tidak Langsung			166 446 808	164 310 000
	<i>Indirect Expenditure</i>				
1.1	Belanja Pegawai/ expenditure		<i>Personnel</i>	102 744 804	66 293 703
1.2	Belanja Bunga/ Retributions			0	0
1.3	Belanja Subsidi Expenditure		<i>Subsidies</i>	0	0
1.4	Belanja Hibah/Grant			6.657 882	0
1.5	Belanja Bantuan Sosial			1 715 000	1 095 000
1.6	Belanja Bagi Hasil kepada Provinsi/Kabupaten/Kota			0	0
	<i>Sharing Fund Expenditure to Provincial/District/City and Village Government</i>				
1.7	Belanja Bantuan Keuangan kepada Provinsi/ Kabupaten/ Kota dan Pemerintah Desa			54 329 122	90 996 947
	<i>Financial Assistance Expenditure to Provincial/ District/City and Village Government</i>				
1.8	Belanja Tidak Terduga			1.000 000	1 081 350
	<i>Unpredicted Expenditure</i>				
2.	Belanja Langsung		<i>Direct</i>	670 058 012	440 357 589
	<i>Expenditure</i>				
2.1	Belanja Pegawai/ Personnel expenditure			102 744 804	54 940 985
2.2	Belanja Barang dan Jasa			151 944 302	146 583 239
	<i>Goods and Services Expenditure</i>				
2.3	Belanja Modal expenditure		<i>Capital</i>	415 368 906	238 581 610
Jumlah/Total				733 790 017	604 667 584

Catatan/Note: ¹ Data APBD

Sumber/Source: Survei Statistik Keuangan Daerah/Financial Statistics of Regencal Government Survey

10.2 Harga/Price

Tabel 10.2.1 Rata-rata Harga Eceran Beberapa Jenis Barang di Kabupaten Pulau Taliabu (ribu rupiah) 2018
Table 10.2.1 *Consumen Prices Average of Some Goods in Pulau Taliabu Regency (thousand rupiahs) 2018*

Jenis Barang	Satuan	Januari	Februari	Maret	April	Mei	Juni
<i>Goods</i>	<i>unit</i>	<i>January</i>	<i>February</i>	<i>March</i>	<i>April</i>	<i>May</i>	<i>June</i>
(1)	(2)	(3)	(4)	(5)	(6)	(7)	(8)
Beras/ <i>Rice</i>	kg	-	-	-	-	-	-
Daging Ayam/Chicken <i>meat</i>	kg	-	-	-	-	-	-
Daging Sapi/Beef	kg	-	-	-	-	-	-
Telur Ayam Ras/Eggs	kg	-	-	-	-	-	-
Susu Kental Manis/Condensed <i>Milk</i>	kaleng	-	-	-	-	-	-
Gula Pasir/Sugar	kg	-	-	-	-	-	-
Minyak Goreng/Cooking <i>oil</i>	liter	-	-	-	-	-	-
Deterjen Bubuk/Detergent <i>Powder</i>	kg	-	-	-	-	-	-

Sumber/Source: Badan Pusat Statistik Kabupaten Kepulauan Sula/ BPS-Statistics of Kepulauan Sula Regency

Lanjutan Tabel/Continued Tabel 10.2.1

Jenis Barang	Satuan	Juli	Agustus	September	Oktober	November	Desember
Goods	Unit	July	August	September	October	November	December
(1)	(2)	(9)	(10)	(11)	(12)	(15)	(14)
Beras/ Rice	kg	-	-	-	-	-	-
Daging Ayam/Chicken meat	kg	-	-	-	-	-	-
Daging Sapi/Beef	kg	-	-	-	-	-	-
Telur Ayam Ras/Eggs	kg	-	-	-	-	-	-
Susu Kental Manis/Condensed Milk	kaleng	-	-	-	-	-	-
Gula Pasir/Sugar	kg	-	-	-	-	-	-
Minyak Goreng/Cooking oil	liter	-	-	-	-	-	-
Deterjen Bubuk/Detergent Powder	kg	-	-	-	-	-	-

Sumber/Source: Badan Pusat Statistik Kabupaten Kepulauan Sula/ BPS-Statistics of Kepulauan Sula Regency



BAB II

PENGELUARAN PENDUDUK

Population Expenditure

RATA-RATA PENGELUARAN MAKANAN PER KAPITA



PENJELASAN TEKNIS

1. Pengeluaran rata-rata per kapita adalah biaya yang dikeluarkan untuk konsumsi semua anggota rumah tangga selama sebulan baik yang berasal dari pembelian pemberian maupun produksi sendiri dibagi dengan Jumlah anggota rumah tangga dalam rumah tangga tersebut.
2. Pengeluaran dihitung berdasarkan pengeluaran makanan dan non makanan. Kelompok makanan yang dihitung meliputi padi-padian umbi-umbian ikan daging telur dan susu sayur-sayuran kacang-kacangan buah-buahan minyak dan lemak bahan minuman bumbu-bumbuan makanan dan minuman jadi tembakau dan sirih serta konsumsi lainnya. Pengeluaran non makanan meliputi perumahan bahan bakar penerangan aneka barang dan jasa pakaian alas kaki dan tutup kepala barang yang tahan lama pajak pemakaian dan premi asuransi serta keperluan pesta dan upacara.

TECHNICAL NOTES

1. *Per capita Average Expenditure is the cost spent for all household members consumption during the month whether from purchasing giving or own production divided by the number of household members in the household.*
2. *Expenses based on the food and nonfood expenditure. Food groups calculated includes grains tubers fish meat eggs and milk vegetables legumes fruits oils and fats beverage ingredients spices food and beverages tobacco and betel and other consumption. The non-food expenditure included housing fuel lighting miscellaneous goods and services clothing footwear and headgear durable goods consumption tax and insurance premiums as well as party and ceremonial purposes.*

Tabel 11.1 **Pengeluaran Rata-rata Perkapita Sebulan Menurut Golongan Pengeluaran dan Kelompok Barang di Kabupaten Pulau Taliabu (rupiah) 2018**
Average Expenditure Per Capita Per Month by Expenditure Group and Commodity Group in Pulau Taliabu (rupiahs) 2018

Golongan Pengeluaran <i>Expenditure Class</i>	Kelompok Barang/ <i>Commodity Group</i>		
	Makanan/ <i>Food</i>	Bukan Makanan <i>Non Food</i>	Jumlah <i>Total</i>
(1)	(2)	(3)	(4)
200 000–299 999	190 552	95 270	190 552
300 000–499 999	252 833	152 665	252 833
500 000–749 999	332 309	266 117	332 309
750 000–999 999	462 375	374 847	462 375
1 000 000+	1 762 340	1 369 271	1 762 340

Sumber /Source: Survei Sosial Ekonomi Nasional/*National Socioeconomic Survey*

Tabel **11.2** **Pengeluaran Rata-rata Perkapita Sebulan Menurut Kelompok Makanan di Kabupaten Pulau Taliabu (rupiah) 2018**
Table **11.2** **Average Expenditure Per Capita Per Month by Food Group in Pulau Taliabu (rupiahs) 2018**

Kelompok Makanan <i>Food Group</i>	Pengeluaran Rata-rata Perkapita Sebulan/ <i>Average Expenditure Per Capita Per Month</i>
(1)	(2)
Padi-padian/ <i>Cereals</i>	81 958
Umbi-umbian/ <i>Tubers</i>	9 866
Ikan/ <i>Fish</i>	44 108
Daging/ <i>Meat</i>	1 006
Telur dan susu/ <i>Eggs and milk</i>	11 438
Sayur-sayuran/ <i>Vegetables</i>	33 876
Kacang-kacangan/ <i>Legumes</i>	410
Buah-buahan/ <i>Fruits</i>	22 187
Minyak dan lemak/ <i>Oil and fats</i>	11 614
Bahan minuman/ <i>Beverage stuffs</i>	16 042
Bumbu-bumbuan/ <i>Spices</i>	13 050
Konsumsi lainnya/ <i>Miscellaneous food items</i>	6 732
Makanan dan minuman jadi <i>Prepared food and beverages</i>	56 251
Tembakau dan sirih/ <i>Tobacco and betel</i>	81 079
Jumlah/Total	389 615

Sumber/Source: Survei Sosial Ekonomi Nasional/National Socioeconomic Survey

11 | Population Expenditure

Tabel 11.3 **Pengeluaran Rata-rata Perkapita Sebulan Menurut Kelompok Bukan Makanan di Kabupaten Pulau Taliabu (rupiah) 2018**
Average Expenditure Per Capita Per Month by Non Food Group in Pulau Taliabu (rupiahs) 2018

Kelompok Makanan Food Group	Pengeluaran Rata-rata Perkapita Sebulan/ Average Expenditure Per Capita Per Month
(1)	(2)
Perumahan bahan bakar penerangan air <i>Housing and household facility</i>	212 434
Aneka barang dan jasa/ <i>Goods and services</i>	59 898
Biaya pendidikan/ <i>Education cost</i>	16 711
Biaya kesehatan/ <i>Health cost</i>	7 323
Pakaian alas kaki dan tutup kepala <i>Clothing footwear and headgear</i>	4 664
Barang yang tahan lama/ <i>Durable goods</i>	1 397
Pajak pemakaian dan premi asuransi <i>Taxes and insurances</i>	302 427
Keperluan pesta dan upacara <i>Parties and ceremonies</i>	212 434
Jumlah/Total	302 427

Sumber/Source: Survei Sosial Ekonomi Nasional/National Socioeconomic Survey



BAB 12

PENDAPATAN REGIONAL

Regional Income



DATA

Pada Tahun 2018, PDRB ADHB
Pulau Taliabu adalah Sebesar

Rp. 1,34 Triliun

Pertanian,
Kehutanan, dan
Perikanan



Administrasi
Pemerintahan,
Pertahanan dan
Jamsos Wajib



Perdagangan Besar
& Eceran serta
Reparasi Mobil &
Sepeda Motor



60,65

7,18

15,02

PENJELASAN TEKNIS

TECHNICAL NOTES

1. Penghitungan statistik neraca nasional mengikuti buku petunjuk yang diterbitkan oleh Perserikatan Bangsa Bangsa (PBB) dikenal sebagai Sistem Neraca Nasional (SNN) SNN adalah rekomendasi internasional tentang bagaimana menyusun ukuran aktivitas ekonomi yang sesuai dengan standar neraca baku yang didasarkan pada prinsip-prinsip ekonomi Rekomendasi yang dimaksud dinyatakan dalam sekumpulan konsep definisi klasifikasi dan aturan neraca yang disepakati secara internasional dalam mengukur indikator tertentu seperti Produk Domestik Bruto (PDB) Salah satu bentuk adaptasi pencatatan statistik nasional adalah melakukan perubahan tahun dasar PDB Indonesia dari tahun 2000 ke 2010 Perubahan tahun dasar PDB dilakukan seiring dengan mengadopsi rekomendasi PBB yang tertuang dalam Sistem Neraca Nasional 2008 (SNA 2008)

1. *The method used to estimate national accounts statistics is based on the standard guidelines formed by United Nation known as System of National Accounts (SNA) SNA is the internationally agreed standard set of recommendations on how to compile measures of economic activity in accordance with strict accounting conventions based on economic principles The recommendations are expressed in term of a set of concepts definitions classifications and accounting rules that comprise the internationally agreed standard for measuring indicators such as Gross Domestic Product (GDP) One of the improvement in the national statistical system is to rebase GDP form base year 2000 to 2010 in order to capture current economic condition It is in line with the United Nations (UN) recommendation on 2008 SNA*

2. Produk Domestik Bruto pada tingkat nasional serta Produk Domestik Regional Bruto (PDRB) pada tingkat regional (provinsi) menggambarkan kemampuan suatu wilayah untuk menciptakan nilai tambah pada suatu waktu tertentu Untuk menyusun PDB maupun PDRB digunakan 2 pendekatan yaitu lapangan usaha dan pengeluaran Keduanya menyajikan komposisi data nilai tambah dirinci menurut sumber kegiatan ekonomi (lapangan usaha) dan menurut komponen penggunaannya PDB maupun PDRB dari sisi lapangan usaha merupakan penjumlahan seluruh komponen nilai tambah bruto yang mampu diciptakan oleh sektor-sektor ekonomi atas berbagai aktivitas produksinya Sedangkan dari sisi pengeluaran menjelaskan tentang penggunaan dari nilai tambah tersebut
3. PDB menurut lapangan usaha mengalami perubahan klasifikasi dari 9 lapangan usaha menjadi 17 lapangan usaha PDB menurut lapangan usaha dirinci menurut
2. *The basic measure of the value added arising from economic activity is known as Gross Domestic Product at the national level and Gross Regional Domestic Product (GRDP) at the regional level (provinces/regencies/municipalities) To compile these statistics two approaches have been used i e "production approach" and "expenditure approach" The first approach is to measure value added produced by various kinds of economic activities while the second approach is to measure final uses of the country's output In other words GDP/GRDP is the sum of total value added produced by all economic industries (activities) and the way of using it*
3. *GDP by industry classification changes from 9 sectors to 17 industries GDP by industry is classified by types of economic activities such as Agriculture*

total nilai tambah dari seluruh sektor ekonomi yang mencakup lapangan usaha Pertanian Kehutanan dan Perikanan; Pertambangan dan Penggalian; Industri Pengolahan; Pengadaan Listrik dan Gas; Pengadaan Air Pengelolaan Sampah Limbah dan Daur Ulang; Konstruksi; Perdagangan Besar dan Eceran Reparasi Mobil dan Sepeda Motor; Transportasi dan Pergudangan; Penyediaan Akomodasi dan Makan Minum; Informasi dan Komunikasi; Jasa Keuangan dan Asuransi; Real Estat; Jasa Perusahaan; Administrasi Pemerintahan Pertahanan dan Jaminan Sosial Wajib; Jasa Pendidikan; Jasa Kesehatan dan Kegiatan Sosial; dan Jasa lainnya

Forestry and Fishing; Mining and Quarrying; Manufacturing; Electricity and Gas; Water supply Sewerage Waste Management and Remediation Activities; Construction; Wholesale and Retail Trade; Repair of Motor Vehicles and Motorcycles; Transportation and Storage; Accommodation and Food Service Activities; Information and Communication; Financial and Insurance Activities; Real Estate Activities; Business Activities; Public Administration; Defence and Compulsory Social Security; Education; Human Health and Social Work Activities; and Other Services Activities

4. PDB menurut pengeluaran mengalami perubahan klasifikasi dimana pengeluaran konsumsi Lembaga Non Profit yang Melayani Rumah Tangga (LNPR) yang sebelumnya termasuk bagian dari pengeluaran konsumsi rumah tangga menjadi komponen terpisah Sehingga

4. *GDP by expenditure classification changes where consumption expenditure Non-profit Institutions Serving Households (NPISH) previously included as part of household consumption expenditure is taken out into separate component So that GDP by type of expenditures is classified into:*

klasifikasi PDB menurut pengeluaran dirinci menjadi 7 komponen yaitu komponen pengeluaran konsumsi rumah tangga pengeluaran konsumsi LNPRP pengeluaran konsumsi pemerintah pembentukan modal tetap bruto perubahan inventori ekspor barang dan jasa dan impor barang dan jasa

household consumption expenditure NPISH consumption expenditure government consumption expenditure gross fixed capital formation changes in inventories exports of goods and services and imports of goods and services

5. Pengeluaran konsumsi rumah tangga mencakup berbagai pengeluaran konsumsi akhir rumah tangga atas barang dan jasa untuk memenuhi kebutuhan individu ataupun kelompok secara langsung. Pengeluaran rumah tangga di sini mencakup makanan dan minuman selain restoran; pakaian alas kaki dan jasa perawatannya; perumahan dan perlengkapan rumah tangga; kesehatan dan pendidikan; transportasi dan komunikasi; restoran dan hotel serta lainnya

5. *Household consumption expenditures consist of expenditures incurred by households which are used for both individual or collective needs. Household consumptions are classified into food and beverages other than restaurants; clothing footwear and related maintenance services; housing and household equipment; health and education; transport and communication; restaurants and hotels; and others*

6. Pengeluaran Konsumsi Pemerintah terdiri dari Pengeluaran Konsumsi Individu dan Pengeluaran Konsumsi Kolektif Barang dan jasa individu

6. *Government consumption expenditure consists of Individual Consumption Expenditure and Collective Consumption Expenditure. Individual goods and services are*

merupakan barang dan jasa privat dimana ciri-ciri barang privat adalah a) Scarcity yaitu ada kelangkaan/keterbatasan dalam jumlah; b) Excludable consumption yaitu konsumsi suatu barang dapat dibatasi hanya pada mereka yang memenuhi persyaratan tertentu (biasanya harga); c) Rivalrous competition yaitu konsumsi oleh satu konsumen akan mengurangi atau menghilangkan kesempatan pihak lain untuk melakukan hal serupa Contoh barang dan jasa yang dihasilkan pemerintah dan tergolong sebagai barang dan jasa individu adalah jasa pelayanan kesehatan pemerintah di rumah sakit/puskesmas dan jasa pendidikan di sekolah/universitas negeri Sedangkan barang dan jasa kolektif ekuivalen dengan barang publik yang memiliki ciri a) Non rivalry yaitu penggunaan satu konsumen terhadap suatu barang tidak mengurangi kesempatan konsumen lain untuk juga mengkonsumsi barang tersebut; b) Non excludable yaitu apabila suatu

private goods and services which the characteristics of private goods is a) Scarcity that there is a scarcity/limited in number; b) Excludable consumption the consumption of goods can be limited only to those who meet certain requirements (usually the price); c) Rivalrous competition i.e. consumption by the consumer will reduce or eliminate the chance of another party to do so Examples of goods and services produced by government and classified as goods and services of individuals is the government health services in hospitals/health centers and education services in schools/universities Collective goods and services equivalent to public goods characterized by a) Non-rivalry namely the use of a consumer for an item does not reduce the chance of another consumer to also consume goods; b) Non-excludable i.e. when a public good available then nothing can hinder anyone to benefit from the goods or in other words everyone has access to the goods Examples of goods and services produced by government and classified as

barang publik tersedia maka tidak ada yang dapat menghalangi siapapun untuk memperoleh manfaat dari barang tersebut atau dengan kata lain setiap orang memiliki akses ke barang tersebut. Contoh barang dan jasa yang dihasilkan pemerintah dan tergolong sebagai barang dan jasa kolektif adalah jasa pertahanan yang dilakukan TNI dan keamanan yang dilakukan kepolisian

collective goods and services is carried military defense services and the police's security

7. Pembentukan Modal Tetap Bruto (PMTB) mencakup pengadaan pembuatan dan pembelian barang modal. Barang modal dimaksud adalah barang-barang yang digunakan untuk proses produksi tahan lama atau yang mempunyai umur pemakaian lebih dari satu tahun seperti bangunan mesin-mesin dan alat angkut. Termasuk pula di sini perbaikan besar (berat) yang sifatnya memperpanjang umur atau mengubah bentuk atau kapasitas barang modal tersebut. Pengeluaran barang modal untuk keperluan militer juga dicakup sebagai PMTB. Klasifikasi

7. *Gross Fixed Capital Formation (GFCF) includes procurement manufacture and the purchase of capital goods. Capital goods are goods which are used for the production process durable or have a service life of more than one year such as buildings machinery and transportation equipment. Including here: huge improvement that are to extend the life or changing the shape or the capacity of the capital goods. Capital expenditures for military purposes are also covered as GFCF. GFCF component are classified into six sub-components: Construction; Machinery and Equipment; vehicle; Other equipment; Cultivated*

komponen PMTB dibagi menjadi 6 sub komponen yaitu Konstruksi; Mesin dan Peralatan; Kendaraan; Peralatan Lainnya; Cultivated Biological Resources (CBR) dan Produk Kekayaan Intelektual

Biological Resources (CBR) and Intellectual Property Product

8. Ekspor barang dan jasa merupakan transaksi perdagangan barang dan jasa dari penduduk (residen) ke bukan penduduk (nonresiden) Impor barang dan jasa adalah transaksi perdagangan dari bukan penduduk ke penduduk Ekspor atau impor barang terjadi pada saat terjadi perubahan hak kepemilikan barang antara penduduk dengan bukan penduduk (dengan atau tanpa perpindahan fisik barang tersebut) Pada PDB dengan tahun dasar 2010 ekspor dan impor barang dirinci menjadi nonmigas dan migas
 9. Produk Domestik Bruto maupun agregat turunannya disajikan dalam 2 (dua) versi penilaian yaitu atas dasar "harga berlaku" dan atas dasar "harga konstan" Disebut sebagai harga berlaku
8. *Exports of goods and services consist of transactions of goods and services from residents to non-residents Imports of goods and services consist of transaction of goods and services from non-residents to residents Exports and imports of goods occur when there are changes in ownership of goods between residents and non-residents (with or without physical movements of goods across frontiers) On the GDP at 2010 basic year exports and imports of goods specified into non oil and gas and oil and gas*
 9. *GDP and its aggregations are presented in two forms: at current market prices and at constant base year market prices In presenting current market prices all aggregates are valued at current market prices*

karena seluruh agregat dinilai dengan menggunakan harga pada tahun berjalan sedangkan harga konstan penilaiannya didasarkan kepada harga satu tahun dasar tertentu dalam publikasi ini digunakan harga tahun 2010

while base year constant market prices are shown by valuing all aggregates at fixed base year prices Year of 2010 is used as the base year in this publication

10. Laju pertumbuhan Produk Domestik Bruto diperoleh dari perhitungan PDB atas dasar harga konstan Diperoleh dengan cara mengurangi nilai PDB pada tahun ke-n terhadap nilai pada tahun ke n-1 (tahun sebelumnya) dibagi dengan nilai pada tahun ke n-1 dikalikan dengan 100 persen Laju pertumbuhan menunjukkan perkembangan agregat pendapatan dari satu waktu tertentu terhadap waktu sebelumnya

10. Growth rate of Gross Domestic Product is derived from GDP at constant market prices It is obtained by subtracting the value of GDP year n with the value of GDP year n-1 divided by the value of GDP year n-1 then multiplied by 100 percent The growth rate of GDP explains the income growth during the given period

Produk Domestik Regional Bruto Atas Dasar Harga Berlaku menurut Lapangan Usaha Kabupaten Pulau Taliabu (juta rupiah) 2015-2018
GDRP at Current Market Prices by Industrial Origin of Pulau Taliabu Regency 2015-2018

Lapangan Usaha <i>Industry</i>	2015	2016	2017*	2018**
(1)	(2)	(3)	(4)	(5)
1. Pertanian Kehutanan dan Perikanan	640 890 7	699 045 1	747 465 9	813 711.2
2. Pertambangan dan Penggalian	1 890 9	2 040 5	2 137 8	74 526.4
3. Industri Pengolahan	25 461 9	26 624 1	28 879 9	28 851.1
4. Pengadaan Listrik dan Gas	228 7	288 8	323 6	347.8
5. Pengadaan Air Pengelolaan Sampah Limbah dan Daur Ulang	71 2	78 1	89 5	94.4
6. Konstruksi	30 401 4	35 204 7	41 484 5	49 516.2
7. Perdagangan Besar dan Eceran; Reparasi Mobil dan Sepeda Motor	142 432 0	160 875 0	184 269 5	201 523.7
8. Transportasi dan Pergudangan	12 647 0	14 530 4	16 171 3	18 717.6
9. Penyediaan Akomodasi dan Makan Minum	881 1	989 5	1 067 7	1 170.7
10. Informasi dan Komunikasi	6 022 6	6 681 4	7 560 1	8 171.0
11. Jasa Keuangan dan Asuransi	4 893 2	5 613 9	6 024 3	6 504.0
12. Real Estate	572 1	632 7	729 6	816.5
15. Jasa Perusahaan	327 1	362 2	405 1	462.8
14. Administrasi Pemerintahan Pertahanan dan Jaminan Sosial Wajib	73 755 2	79 696 6	88 951 7	96 318.0

12 | *Regional Income*

Lanjutan Tabel/*Continued Table 12.1*

Lapangan Usaha <i>Industry</i>	2015	2016	2017*	2018**
(1)	(2)	(3)	(4)	(5)
15. Jasa Pendidikan	16 205 2	19 041 6	21 741 4	26 261.9
16. Jasa Kesehatan dan Kegiatan Sosial	6 543 5	7 503 2	8 726 6	11 058.6
17. Jasa lainnya	2 320 3	2 656 7	2 965 1	3 582.1
Produk Domestik Regional Bruto <i>Gross Regional Domestic Bruto</i>	879 254 0	969 676 7	1 066 095 9	1 341 633.9

* Angka Sementara

** Angka Sangat Sementara

Sumber/*Source*: Badan Pusat Statistik Kabupaten Kepulauan Sula/ BPS-Statistics of Kepulauan Sula Regency

PDRB Atas Dasar Harga Konstan 2010 menurut Lapangan Usaha Kabupaten Pulau Taliabu (juta rupiah) 2015-2018

Tabel 12.2
Table *GDRP at Constant 2010 Market Prices by Industrial Origin of Pulau Taliabu Regency 2015-2018*

Lapangan Usaha <i>Industry</i>	2015	2016	2017*	2018**
(1)	(2)	(3)	(4)	(5)
1. Pertanian Kehutanan dan Perikanan	470 662 1	490 949 3	510 227 7	543 458.2
2. Pertambangan dan Penggalian	1 532 5	1 559 7	1 580 3	46 687.5
3. Industri Pengolahan	21 177 7	21 785 0	22 517 9	22 000.4
4. Pengadaan Listrik dan Gas	204 3	228 8	239 5	252.9
5. Pengadaan Air Pengelolaan Sampah Limbah dan Daur Ulang	57 1	61 8	67 4	70.3
6. Konstruksi	22 336 9	24 559 5	27 196 2	30 153.1
7. Perdagangan Besar dan Eceran; Reparasi Mobil dan Sepeda Motor	115 166 2	126 167 6	139 303 1	149 152.4
8. Transportasi dan Pergudangan	8 928 6	9 648 5	10 135 6	11 220.6
9. Penyediaan Akomodasi dan Makan Minum	682 1	755 2	767 3	818.3
10. Informasi dan Komunikasi	5 269 7	5 757 1	6 302 9	6 673.4
11. Jasa Keuangan dan Asuransi	3 618 6	4 040 8	4 196 4	4 377.3
12. Real Estate	462 0	502 1	550 6	593.7
15. Jasa Perusahaan	259 9	277 1	296 7	321.4
14. Administrasi Pemerintahan Pertahanan dan Jaminan Sosial Wajib	54 726 2	58 523 3	63 071 5	66 423.8
15. Jasa Pendidikan	13 532 3	14 513 6	15 531 5	16 394.2
16. Jasa Kesehatan dan Kegiatan Sosial	5 818 2	6 300 8	6 870 9	7 210.5
17. Jasa lainnya	2 099 8	2 254 8	2 425 7	2 591.2
Produk Domestik Regional Bruto Gross Regional Domestic Bruto	726 534.1	767 884.9	810 609.2	908 399.0

* Angka Sementara

** Angka Sangat Sementara

Sumber/Source: Badan Pusat Statistik Kabupaten Kepulauan Sula/ BPS-Statistics of Kepulauan Sula Regency

Tabel
Table

12.3

Distribusi Persentase Produk Domestik Regional Bruto Atas Dasar Harga Berlaku Menurut Lapangan Usaha di Kabupaten Pulau Taliabu (persen) 2015–2018

Percentage Distribution of Gross Regional Domestic Product at Current Market Prices by Industry in Pulau Taliabu Regency (percent) 2015–2018

Lapangan Usaha Industry	2015	2016	2017 ^x	2018 ^{**}
(1)	(2)	(3)	(4)	(5)
1. Pertanian Kehutanan dan Perikanan	66.09	65.57	64.30	60.65
2. Pertambangan dan Penggalan	0.20	0.19	0.18	5.55
3. Industri Pengolahan	2.63	2.50	2.39	2.15
4. Pengadaan Listrik dan Gas	0.02	0.03	0.03	0.03
5. Pengadaan Air Pengelolaan Sampah Limbah dan Daur Ulang	0.01	0.01	0.01	0.01
6. Konstruksi	3.14	3.30	3.57	3.69
7. Perdagangan Besar dan Eceran; Reparasi Mobil dan Sepeda Motor	14.69	15.09	15.86	15.02
8. Transportasi dan Pergudangan	1.30	1.36	1.39	1.40
9. Penyediaan Akomodasi dan Makan Minum	0.09	0.09	0.09	0.09
10. Informasi dan Komunikasi	0.62	0.63	0.65	0.61
11. Jasa Keuangan dan Asuransi	0.50	0.53	0.52	0.48
12. Real Estate	0.06	0.06	0.06	0.06
15. Jasa Perusahaan	0.03	0.03	0.03	0.03
14. Administrasi Pemerintahan Pertahanan dan Jaminan Sosial Wajib	7.61	7.48	7.66	7.18
15. Jasa Pendidikan	1.96	2.04	2.11	1.96
16. Jasa Kesehatan dan Kegiatan Sosial	0.77	0.82	0.85	0.82
17. Jasa lainnya	0.27	0.28	0.29	0.27
Produk Domestik Regional Bruto Gross Regional Domestic Bruto	100.00	100 00	100 00	100 00

* Angka Sementara

** Angka Sangat Sementara

Sumber/Source: Badan Pusat Statistik Kabupaten Kepulauan Sula/ BPS-Statistics of Kepulauan Sula Regency

Tabel
Table 12.4

Laju Pertumbuhan Produk Domestik Regional Bruto Atas Dasar Harga Konstan 2010 Menurut Lapangan Usaha di Kabupaten Pulau Taliabu (persen) 2015–2018
Growth Rate of Gross Regional Domestic Product at 2010 Constant Market Prices by Industry in Pulau Taliabu Regency (persen) 2015–2018

Lapangan Usaha Industry	2015	2016	2017 ^x	2018 ^{xx}
(1)	(2)	(3)	(4)	(5)
1. Pertanian Kehutanan dan Perikanan	3.74	4.31	3.90	6.54
2. Pertambangan dan Penggalan	8.77	1.78	1.32	2 854.29
3. Industri Pengolahan	4.75	2.87	0.81	0.18
4. Pengadaan Listrik dan Gas	4.78	12.00	4.67	5.59
5. Pengadaan Air Pengelolaan Sampah Limbah dan Daur Ulang	11.13	8.25	9.06	4.41
6. Konstruksi	10.22	9.95	10.74	10.87
7. Perdagangan Besar dan Eceran; Reparasi Mobil dan Sepeda Motor	10.38	9.55	10.41	7.07
8. Transportasi dan Pergudangan	8.56	8.06	5.05	10.71
9. Penyediaan Akomodasi dan Makan Minum	11.38	10.72	1.61	6.64
10. Informasi dan Komunikasi	9.58	9.25	9.48	5.88
11. Jasa Keuangan dan Asuransi	10.01	11.67	3.85	4.31
12. Real Estate	8.28	8.69	9.65	7.83
15. Jasa Perusahaan	4.59	6.62	7.07	8.30
14. Administrasi Pemerintahan Pertahanan dan Jaminan Sosial Wajib	9.03	6.94	7.77	5.32
15. Jasa Pendidikan	7.39	7.25	7.01	5.55
16. Jasa Kesehatan dan Kegiatan Sosial	8.98	8.29	9.05	4.94
17. Jasa lainnya	8.25	7.38	7.58	6.82
Produk Domestik Regional Bruto Gross Regional Domestic Bruto	5.62	5.69	5.56	12.06

* Angka Sementara

** Angka Sangat Sementara

Sumber/Source: Badan Pusat Statistik Kabupaten Kepulauan Sula/ BPS-Statistics of Kepulauan Sula Regency

Tabel
Table

12.5

Indeks Implisit Produk Domestik Regional Bruto Atas Dasar Harga Berlaku 2010 Menurut Lapangan Usaha di Kabupaten Pulau Taliabu (Persen) 2015–2018

Implicit Indeks of Gross Regional Domestic Product at 2010 Current Market Prices by Industry in Pulau Taliabu Regency (Percen) 2015–2018

	Lapangan Usaha Industry	2015	2016	2017*	2018**
	(1)	(2)	(3)	(4)	(5)
1.	Pertanian Kehutanan dan Perikanan	136.17	142.39	146.41	149.73
2.	Pertambangan dan Penggalian	123.39	130.83	135.28	159.63
3.	Industri Pengolahan	120.23	122.21	126.55	131.14
4.	Pengadaan Listrik dan Gas	111.93	126.20	135.11	137.53
5.	Pengadaan Air Pengelolaan Sampah Limbah dan Daur Ulang	124.80	126.40	132.91	134.17
6.	Konstruksi	136.10	143.34	152.54	164.22
7.	Perdagangan Besar dan Eceran; Reparasi Mobil dan Sepeda Motor	123.68	127.51	132.28	135.11
8.	Transportasi dan Pergudangan	141.65	150.60	159.55	166.81
9.	Penyediaan Akomodasi dan Makan Minum	129.19	131.02	139.15	143.07
10.	Informasi dan Komunikasi	114.29	116.06	119.95	122.44
11.	Jasa Keuangan dan Asuransi	135.22	138.93	143.56	148.59
12.	Real Estate	123.85	126.00	132.53	137.53
15.	Jasa Perusahaan	125.83	130.70	136.53	144.02
14.	Administrasi Pemerintahan Pertahanan dan Jaminan Sosial Wajib	134.77	136.18	141.03	145.01
15.	Jasa Pendidikan	140.71	149.80	157.87	160.19
16.	Jasa Kesehatan dan Kegiatan Sosial	128.96	138.50	143.86	153.37
17.	Jasa lainnya	126.52	131.50	136.65	138.24
	Produk Domestik Regional Bruto Gross Regional Domestic Bruto	133.47	138.84	143.29	147.69

* Angka Sementara

** Angka Sangat Sementara

Sumber/Source: Badan Pusat Statistik Kabupaten Kepulauan Sula/ BPS-Statistics of Kepulauan Sula Regency

Tabel
Table 12.6

Laju Implisit Produk Domestik Regional Bruto Atas Dasar Harga Berlaku 2010 Menurut Lapangan Usaha di Kabupaten Pulau Taliabu (Persen) 2015–2018

Growth Rate Implisit Indeks of Gross Regional Domestic Product at 2010 Current Market Prices by Industry in Pulau Taliabu Regency (Percen) 2015–2018

Lapangan Usaha Industry		2015	2016	2017 ^x	2018 ^{xx}
(1)		(2)	(3)	(4)	(6)
1.	Pertanian Kehutanan dan Perikanan	4.56	4.57	2.82	2.27
2.	Pertambangan dan Penggalian	2.09	6.03	3.40	18.00
3.	Industri Pengolahan	2.96	1.65	3.54	3.63
4.	Pengadaan Listrik dan Gas	12.10	12.75	7.05	1.80
5.	Pengadaan Air Pengelolaan Sampah Limbah dan Daur Ulang	2.12	1.28	5.15	0.95
6.	Konstruksi	6.69	5.32	6.41	7.66
7.	Perdagangan Besar dan Eceran; Reparasi Mobil dan Sepeda Motor	2.60	3.10	3.74	2.14
8.	Transportasi dan Pergudangan	8.48	6.32	5.94	4.55
9.	Penyediaan Akomodasi dan Makan Minum	1.65	1.42	6.21	2.82
10.	Informasi dan Komunikasi	2.57	1.55	3.35	2.08
11.	Jasa Keuangan dan Asuransi	3.90	2.74	3.33	3.50
12.	Real Estate	1.91	1.73	5.18	3.77
15.	Jasa Perusahaan	6.14	3.87	4.46	5.49
14.	Administrasi Pemerintahan Pertahanan dan Jaminan Sosial Wajib	5.47	1.04	3.56	2.82
15.	Jasa Pendidikan	9.42	6.46	5.39	1.47
16.	Jasa Kesehatan dan Kegiatan Sosial	5.22	7.40	3.87	6.61
17.	Jasa lainnya	5.77	3.94	3.92	1.16
Produk Domestik Regional Bruto Gross Regional Domestic Bruto		4.41	4.02	3.21	3.07

* Angka Sementara

** Angka Sangat Sementara

Sumber/Source: Badan Pusat Statistik Kabupaten Kepulauan Sula/ BPS-Statistics of Kepulauan Sula Regency

DATA


MENCERDASKAN BANGSA

Enlighten The Nation



**BADAN PUSAT STATISTIK
KABUPATEN KEPULAUAN SULA**
BPS-Statistics of Kepulauan Sula Regency

Jln. Yos Sudarso KM. 10, Desa Pohea,
Kec. Sanana Utara, Kepulauan Sula, Maluku Utara, 97795

 kepsulkab.bps.go.id  bps8203@bps.go.id

ISSN 2656-7903

