

Kabupaten HALMAHERA UTARA DALAM ANGKA

Halmahera Utara Regency in Figures

2019

LANJUNG BONGO



**BADAN PUSAT STATISTIK
KABUPATEN HALMAHERA UTARA**
BPS-Statistics of Halmahera Utara Regency

Kabupaten HALMAHERA UTARA DALAM ANGKA

Halmahera Utara Regency in Figures



Kabupaten Halmahera Utara Dalam Angka

Halmahera Utara Regency in Figures

2019

ISSN: 2502-9045

No. Publikasi/*Publication Number*: 82050.1902

Katalog/*Catalog*: 1102001.8205

Ukuran Buku/*Book Size*: 14,8 cm x 21 cm

Jumlah Halaman/*Number of Pages*: xxxiv + 286 halaman /*pages*

Naskah/*Manuscript*:

Badan Pusat Statistik Kabupaten Halmahera Utara
BPS-Statistics of Halmahera Utara Regency

Penyunting/*Editor*:

Badan Pusat Statistik Kabupaten Halmahera Utara
BPS-Statistics of Halmahera Utara Regency

Gambar Sampul oleh/*Cover Designed by*:

Badan Pusat Statistik Kabupaten Halmahera Utara
BPS-Statistics of Halmahera Utara Regency

Ilustrasi Gambar Sampul/*Cover Illustration*:

Pulau Meti, Halmahera Utara (foto oleh Habibullah) / *Meti Island, Halmahera Utara Regency (picture by Habibullah)*

Diterbitkan oleh/*Published by*:

© BPS Kabupaten Halmahera Utara/*BPS-Statistics of Halmahera Utara Regency*

Dicetak oleh/*Printed by*:

CV. Rumah Printing

Dilarang mengumumkan, mendistribusikan, mengomunikasikan, dan/atau menggandakan sebagian atau seluruh isi buku ini untuk tujuan komersial tanpa izin tertulis dari Badan Pusat Statistik

Prohibited to announce, distribute, communicate, and/or copy part or all of this book for commercial purpose without permission from BPS-Statistics Indonesia

Tim Penyusun
Drafting Team

Kabupaten Halmahera Utara Dalam Angka
Halmahera Utara Regency in Figures
2019

Pengarah/Referrer:

Harim Arrosid, S.ST., M.Si

Penanggung Jawab Teknis/Technical Responsible:

Joseph Christoffel, SST

Naskah/Manuscript:

Iradah Jayanti, SST

Eka Nanda Trisnawan, SST

Yunita Wulandari, SST

Desain Kover /Cover Design:

Joseph Christoffel, SST

Infografis /Infographics:

Joseph Christoffel, SST

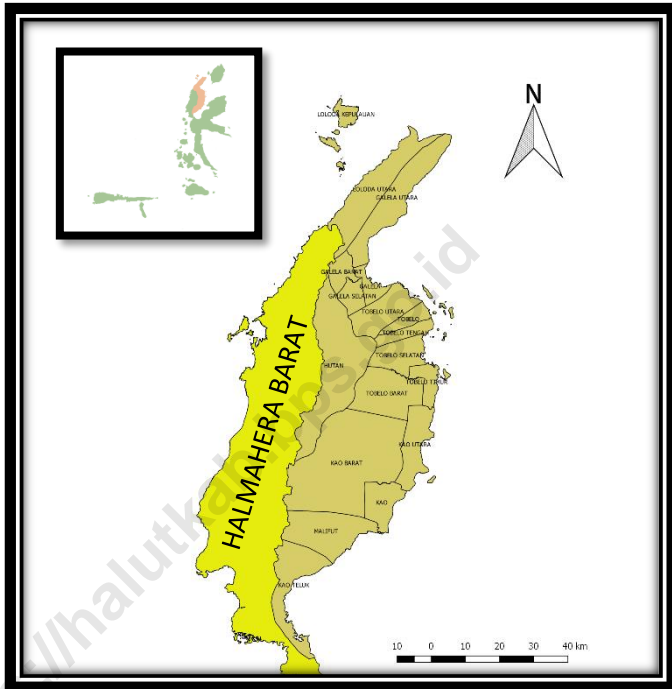
Iradah Jayanti, SST

Penyunting/Editor:

Joseph Christoffel, SST

Iradah Jayanti, SST

PETA WILAYAH KABUPATEN HALMAHERA UTARA
MAP OF HALMAHERA UTARA REGENCY



KEPALA BPS KABUPATEN HALMAHERA UTARA
CHIEF STATISTICIAN OF HALMAHERA UTARA REGENCY



Harim Arrosid, S.ST., M.Si



KATA PENGANTAR

Kabupaten Halmahera Utara Dalam Angka 2019 merupakan publikasi tahunan yang diterbitkan oleh BPS Kabupaten Halmahera Utara. Publikasi ini diharapkan dapat dimanfaatkan oleh berbagai pihak khususnya Pemerintah dalam perencanaan pembangunan Kabupaten Halmahera Utara.

Kami berterimakasih kepada setiap pihak terutama kepada Badan Penelitian, Pengembangan dan Statistik Kabupaten Halmahera Utara atas kontribusinya dalam penyusunan Halmahera Utara dalam Angka 2019. Semoga ke depannya kerja sama BPS dengan instansi pemerintah maupun swasta dapat tetap terjaga.

Kami menyadari bahwa publikasi ini belum dapat dikatakan sempurna. Maka dari itu kami mengharapkan masukan dan kritik membangun dari para pemakai data.

Halmahera Utara, Agustus 2019
Kepala BPS
Kabupaten Halmahera Utara

Harim Arrosid, S.ST., M.Si.



PREFACE

Halmahera Utara Regency In Figures 2019 is an annual publication published by BPS-Statistics of Halmahera Utara Regency. Hopefully this publication could be used by many stakeholders especially the Government in term of developing Halmahera Utara Regency.

We thank to everyone especially to Halmahera Utara Regency Research, Development, and Statistics who had helped us in writing Halmahera Utara Regency in Figures 2019. We would like to maintain our partnership with either the government or the Private.

We realize our publication is still far from perfect. Hence we'd like to hear opinions and critics from the reader.

*Halmahera Utara, August 2019
Chief Statistician of
Halmahera Utara Regency*

Harim Arrosid, S.ST., M.Si.

DAFTAR ISI/CONTENTS

	halaman <i>page</i>
Peta Wilayah Kabupaten Halmahera Utara	v
<i>Map Of Halmahera Utara Regency</i>	v
Kepala BPS Kabupaten Halmahera Utara	vii
<i>Chief Statistician Of Halmahera Utara Regency</i>	vii
Kata Pengantar	ix
<i>Preface</i>	ix
Daftar Isi/Contents	xi
Daftar Tabel/ <i>List Of Tables</i>	xiii
Daftar Gambar/ <i>List Of Figures</i>	xxxiii
Penjelasan Umum/ <i>Explanatory Notes</i>	xxxv
1 Geografi dan Iklim	1
<i>Geography and Climate</i>	1
1.1 Geografi/ <i>Geography</i>	9
1.2 Iklim/ <i>Climate</i>	13
2 Pemerintahan	17
<i>Government</i>	17
2.1 Wilayah Administratif/ <i>Administrative Area</i>	25
2.2 Dewan Perwakilan Rakyat Daerah/ <i>The Regional House Of Representative</i>	29
2.3 Pegawai Negeri Sipil/ <i>Civil Servants</i>	32
3 Kependudukan dan Ketenagakerjaan	45
<i>Population and Employment</i>	45
3.1 Kependudukan/ <i>Population</i>	59
3.2 Ketenagakerjaan/ <i>Employment</i>	66
4 Sosial	71
<i>Social</i>	71
4.1 Pendidikan/ <i>Education</i>	79

4.2	Kesehatan/ <i>Health</i>	86
4.3	Agama/ <i>Religion</i>	105
4.4	Kriminalitas/ <i>Crime</i>	110
4.5	Kemiskinan/ <i>Poverty</i>	123
5	Pertanian	125
	<i>Agriculture</i>	127
5.1	Tanaman Pangan/ <i>Food Crops</i>	137
6	Industri dan Energi	169
	<i>Industry and Energy</i>	169
6.1	Industri/ <i>Industry</i>	177
6.2	Energi/ <i>Energy</i>	180
7	Perdagangan.....	185
	<i>Trade</i>	185
8	Hotel dan Pariwisata.....	201
	<i>Hotel and Tourism</i>	201
8.1	Hotel/ <i>Hotel</i>	211
8.2	Pariwisata/ <i>Tourism</i>	212
9	Transportasi dan Komunikasi	215
	<i>Transportation and Communication</i>	215
10	Keuangan Daerah	239
	<i>Local Finance</i>	239
11	Pengeluaran Penduduk dan Konsumsi Makanan	253
	<i>Population Expenditure and Food Consumption</i>	253
12	Pendapatan Regional.....	263
	<i>Regional Income</i>	263

DAFTAR TABEL/LIST OF TABLES

		halaman <i>page</i>
1	GEOGRAFI DAN IKLIM/GEOGRAPHY AND CLIMATE.....	1
1.1	GEOGRAFI/GEOGRAPHY	9
1.1.1	Letak Geografis Kabupaten Halmahera Utara, 2018/ <i>Geographical Location of Halmahera Utara Regency, 2018</i>	9
1.1.2	Luas Wilayah menurut Kecamatan di Kabupaten Halmahera Utara, 2018/ <i>Total Area by Subdistrict in Halmahera Utara Regency, 2018</i>	10
1.1.3	Tinggi Wilayah di Atas Permukaan Laut (DPL) Menurut Kecamatan di Kabupaten Halmahera Utara, 2018/ <i>Height Above Mean Sea Level (AMSL) by Subdistrict in Halmahera Utara Regency, 2018</i>	11
1.1.4	Jarak dari Ibukota Kecamatan ke Ibukota Kabupaten (Tobelo) di Kabupaten Halmahera Utara (km), 2018/ <i>Distance between Subdistrict Capital and Regency Capital in Halmahera Utara Regency (km), 2018.....</i>	12
1.2	IKLIM/CLIMATE	13
1.2.1	Rata-rata Suhu dan Kelembaban Udara Menurut Bulan di Kabupaten Halmahera Utara, 2018/ <i>Distance between Subdistrict Capital and Regency Capital in Halmahera Utara Regency (km), 2018</i>	13
1.2.2	Rata-Rata Tekanan Udara, Kecepatan Angin, dan Penyinaran Matahari Menurut Bulan di Kabupaten Halmahera Utara, 2018/ <i>Average Atmospheric Pressure, Wind Velocity, and Duration of Sunshine by Month in Halmahera Utara Regency, 2018</i>	14
1.2.3	Jumlah Curah Hujan dan Hari Hujan menurut Bulan di Kabupaten Halmahera Utara, 2018 / <i>Amount of Precipitation and Number of Rainy Days by Month in Halmahera Utara</i>	

	<i>Regency, 2018</i>	15
2	PEMERINTAHAN/GOVERNMENT	15
2.1	WILAYAH ADMINISTRATIF/ADMINISTRATIVE AREA	25
2.1.1	Jumlah Desa/Kelurahan Menurut Kecamatan di Kabupaten Halmahera Utara, 2018/ <i>Number of Subdistricts and Villages by Regency/City in Halmahera Utara Regency, 2018</i>	25
2.1.2	Batas Wilayah Kecamatan di Kabupaten Halmahera Utara, 2018/ <i>Regional Boundary of Subdistrict in Halmahera Utara Regency, 2018</i>	26
2.1.3	Jumlah Desa Pantai dan Desa Bukan Pantai di Kabupaten Halmahera Utara, 2018/ <i>Number of Beach Village and Non Beach Village in Halmahera Utara Regency, 2018</i>	28
2.2	DEWAN PERWAKILAN RAKYAT DAERAH/THE REGIONAL HOUSE OF REPRESENTATIVE	29
2.2.1	Nama Ketua, Wakil Ketua, dan Sekretaris DPRD Kabupaten Halmahera Utara, 2014-2019/ <i>Chairman, Vice Chairman, and Parliament Secretary of Halmahera Utara Regency, 2014-2019</i>	29
2.2.2	Jumlah Anggota Dewan Perwakilan Rakyat Daerah Menurut Partai Politik dan Jenis Kelamin di Kabupaten Halmahera Utara, 2018/ <i>Number of Members of The Regional House of Representatives by Political Parties and Sex in Halmahera Utara Regency, 2018</i>	30
2.3	PEGAWAI NEGERI SIPIL/CIVIL SERVANTS	32
2.3.1	Jumlah Pegawai Negeri Sipil Menurut Golongan dan Jenis Kelamin di Lingkup Pemerintah Daerah Kabupaten Halmahera Utara, 2018/ <i>Number of Civil Servants by Hierarchy and Sex in Halmahera Utara Regency Government, 2018</i>	32
2.3.2	Jumlah Pegawai Negeri Sipil menurut Dinas/Instansi Pemerintah dan Pendidikan di Kabupaten Halmahera Utara,	33

	<i>2018/Number of Civil Servant by Department/Government Agencies and Education in Halmahera Utara Regency, 2018</i>	
2.3.3	Jumlah Pegawai Negeri Sipil menurut Eselon dan Jenis Kelamin di Kabupaten Halmahera Utara, 2018/ <i>Number of Civil Servants by Hierarchy and Sex in Halmahera Utara Regency, 2018</i>	44
3	KEPENDUDUKAN DAN KETENAGAKERJAAN/POPULATION AND EMPLOYMENT	45
3.1	KEPENDUDUKAN/POPULATION	59
3.1.1	Jumlah Penduduk dan Laju Pertumbuhan Penduduk menurut Kecamatan di Kabupaten Halmahera Utara, 2010, 2017, dan 2018/ <i>Population and Population Growth Rate by Subdistrict in Halmahera Utara Regency, 2010, 2017, and 2018</i>	59
3.1.2	Jumlah Penduduk dan Rasio Jenis Kelamin menurut Kecamatan di Kabupaten Halmahera Utara, 2018/ <i>Population and Sex Ratio by Subdistrict in Halmahera Utara Regency, 2018</i>	60
3.1.3	Distribusi dan Kepadatan Penduduk menurut Kecamatan di Kabupaten Halmahera Utara, 2018/ <i>Distribution and Population Density by Subdistrict in Halmahera Utara Regency, 2018</i>	61
3.1.4	Jumlah Penduduk menurut Kelompok Umur dan Jenis Kelamin di Kabupaten Halmahera Utara, 2018/ <i>Population by Age Group and Sex in Halmahera Utara Regency, 2018</i>	62
3.1.5	Jumlah Penduduk menurut Jenis Kelamin dan Status Perkawinan di Kabupaten Halmahera Utara, 2018/ <i>Population by Sex and Marital Status in Halmahera Utara Regency, 2018</i>	63
3.1.6	Jumlah Penduduk menurut Agama dan Kecamatan di Kabupaten Halmahera Utara, 2018/ <i>Population by Religion and Subdistrict in Halmahera Utara Regency, 2018</i>	64

3.2	KETENAGAKERJAAN/EMPLOYMENT	66
3.2.1	Jumlah Penduduk Berumur 15 Tahun Keatas menurut Jenis Kegiatan Utama di Kabupaten Halmahera Utara, 2018/ <i>Population of Aged 15 Years and Over by Main Activity in Halmahera Utara Regency, 2018</i>	66
3.2.2	Jumlah Penduduk Berumur 15 Tahun Keatas Yang Termasuk Pengangguran menurut Tingkat Pendidikan di Kabupaten Halmahera Utara, 2018/ <i>Population of Aged 15 Years and Over Unemployed by Education Attainment in Halmahera Utara Regency, 2018</i>	67
3.2.3	Jumlah Penduduk Berumur 15 Tahun Keatas Yang Bekerja menurut Jenis Kelamin dan Lapangan Usaha Utama di Kabupaten Halmahera Utara, 2018/ <i>Population of Aged 15 Years and Over Working by Sex and Main Business Field in Halmahera Utara Regency, 2018</i>	68
3.2.4	Jumlah Penduduk Berumur 15 Tahun Keatas yang Bekerja menurut Status Pekerjaan Utama di Kabupaten Halmahera Utara, 2018/ <i>Population of Aged 15 Years and Over Working by Main Employment Status in Halmahera Utara Regency, 2018</i>	69
4	SOSIAL/SOCIAL	71
4.1	PENDIDIKAN/EDUCATION	79
4.1.1	Angka Partisipasi Murni (APM) menurut Tingkat Pendidikan di Kabupaten Halmahera Utara, 2018/ <i>Net Enrollment Rate by Education Attainment in Halmahera Utara Regency, 2018</i>	79
4.1.2	Jumlah Sekolah, Murid, Guru PNS, dan Rasio Murid-Guru Sekolah Dasar (SD) menurut Kecamatan di Kabupaten Halmahera Utara, 2018/ <i>Number of Schools, Student, Public Teacher, and Student-Teacher Ratio of Elementary School by Subdistrict in Halmahera Utara Regency, 2018</i>	80
4.1.3	Jumlah Sekolah, Murid, Guru, dan Rasio Murid-Guru Madrasah Ibtidaiyah (MI) menurut Kecamatan di Kabupaten	81

	Halmahera Utara, 2018/ <i>Number of Schools, Student, Teacher, and Student-Teacher Ratio of Madrasah Ibtidaiyah by Subdistrict in Halmahera Utara Regency, 2018</i>	
4.1.4	Jumlah Sekolah, Murid, Guru PNS, dan Rasio Murid-Guru Sekolah Menengah Pertama (SMP) menurut Kecamatan di Kabupaten Halmahera Utara, 2018/ <i>Number of Schools, Student, Public Teacher, and Student-Teacher Ratio of Primary High School by Subdistrict in Halmahera Utara Regency, 2018</i>	82
4.1.5	Jumlah Sekolah, Murid, Guru, dan Rasio Murid-Guru Madrasah Tsanawiyah (MTs) menurut Kecamatan di Kabupaten Halmahera Utara, 2018/ <i>Number of Schools, Student, Teacher, and Student-Teacher Ratio of Madrasah Tsanawiyah (MTs) by Subdistrict in Halmahera Utara Regency, 2018</i>	83
4.1.6	Jumlah Sekolah, Murid, Guru PNS, dan Rasio Murid-Guru Sekolah Menengah Atas (SMA) menurut Kecamatan di Kabupaten Halmahera Utara, 2018/ <i>Number of Schools, Student, Public Teacher, and Student-Teacher Ratio of Senior High School by Subdistrict in Halmahera Utara Regency, 2018</i>	84
4.1.7	Jumlah Sekolah, Murid, Guru, dan Rasio Murid-Guru Madrasah Aliyah (MA) menurut Kecamatan di Kabupaten Halmahera Utara, 2018/ <i>Number of Schools, Student, Teacher, and Student-Teacher Ratio of Madrasah Aliyah (MA) by Subdistrict in Halmahera Utara Regency, 2018</i>	85
4.2	KESEHATAN/HEALTH	86
4.2.1	jumlah Fasilitas Kesehatan menurut Kecamatan di Kabupaten Halmahera Utara, 2018/ <i>Number of Health Facilities by Subdistrict in Halmahera Utara Regency, 2018</i>	86
4.2.2	Jumlah Tenaga Kesehatan menurut Kecamatan di Kabupaten Halmahera Utara, 2018/ <i>Number of Health Personnel by Subdistrict in Halmahera Utara Regency, 2018</i>	88
4.2.3	Jumlah Dokter Spesialis, Dokter Umum, dan Dokter Gigi	89

	menurut Sarana Pelayanan Kesehatan di Kabupaten Halmahera Utara, 2018/ <i>Number of Specialist Doctor, Generalist Doctor, and Dentist by Type of Health Facility in Halmahera Utara Regency, 2018</i>	
4.2.4	Persentase Balita yang Pernah Mendapat Imunisasi menurut Kecamatan dan Jenis Imunisasi di Kabupaten Halmahera Utara, 2018/ <i>Percentage of Children Under Five Years Who had Immunization by Subdistrict and Type of Immunization in Halmahera Utara Regency, 2018</i>	90
4.2.5	Jumlah Perempuan Pernah Kawin Berumur 15-49 Tahun yang Melahirkan Anak Lahir Hidup (ALH) menurut Kecamatan dan Penolong Proses Kelahiran di Kabupaten Halmahera Utara, 2018/ <i>Number of Ever Married Women Aged 15-49 Years Who Gave Birth to Children Ever Born by Subdistrict and Birth Attendant in Halmahera Utara Regency, 2018</i>	91
4.2.6	Jumlah Kasus Sepuluh Penyakit Terbanyak di Kabupaten Halmahera Utara, 2018/ <i>Number of Cases of the Ten Most Diseases in Halmahera Utara Regency, 2018</i>	92
4.2.7	Jumlah Bayi Lahir, Bayi Berat Badan Lahir Rendah (BBLR), BBLR Dirujuk, dan Bergizi Buruk menurut Kecamatan di Kabupaten Halmahera Utara, 2018/ <i>Number of Births, Babies with Low Birth Weights (LBW), Treated LBW, and Malnutrition Cases by Subdistrict in Halmahera Utara Regency, 2018</i>	93
4.2.8	Jumlah Kasus HIV/AIDS, IMS, DBD, Diare, TBC, dan Malaria menurut Kecamatan di Kabupaten Halmahera Utara, 2018/ <i>Number of Cases of HIV/AIDS, Sexually Transmitted Infection, Dengue Fever, Diarrhea, Tuberculosis (TBC) and Malaria by Subdistrict in Halmahera Utara Regency, 2018</i>	94
4.2.9	Jumlah Ibu Hamil yang Mendapat Vaksinasi TT menurut Puskesmas di Kabupaten Halmahera Utara, 2018/ <i>Number of Pregnant Having Vaccination TT by Public Health Centre in Halmahera Utara Regency, 2018</i>	95
4.2.10	Banyaknya Bayi Lahir Hidup dan Lahir Mati menurut Kecamatan di Kabupaten Halmahera Utara, 2018/ <i>Number of</i>	96

	<i>Baby Born Alive and Stillbirth in Halmahera Utara Regency, 2018</i>	
4.2.11	Jumlah Klinik Keluarga Berencana (KKB) dan Pos Pelayanan Keluarga Berencana Desa (PPKBD) di Halmahera Utara, 2016-2018/ <i>Number of Family Planning Clinics and Village Family Planning Service Units in Halmahera Utara Regency, 2016-2018</i>	97
4.2.12	Jumlah Pasien Rawat Inap dan Rawat Jalan di RSUD Tobelo, 2016-2018/ <i>Number of Inpatients and Outpatients in Public Hospitals of Tobelo, 2015-2018</i>	98
4.2.13	Jumlah Kamar Rawat Inap dan Jumlah Tempat Tidur Berdasarkan Jenis Kamar di RSUD Tobelo, 2018/ <i>Number of Room and Bed by Kind of Room in Region Public Hospital of Tobelo, 2018</i>	99
4.2.14	Banyaknya Pasangan Usia Subur (PUS) dan Peserta KB Aktif menurut Jenis Alat Kontrasepsi di Kabupaten Halmahera Utara, 2017-2018/ <i>Number of Fertile Spouse and Family Planning Active Member by Contraception Tools in Halmahera Utara Regency, 2017-2018</i>	100
4.2.15	Banyaknya Pasangan Usia Subur (PUS) dan Peserta KB Baru Permix menurut Jenis Alat Kontrasepsi di Kabupaten Halmahera Utara, 2018/ <i>Number of Fertile Spouse and Family Planning New Permix Member by Contraception Tools in Halmahera Utara Regency, 2018</i>	101
4.2.16	Jumlah Tenaga Medis Berdasarkan Status Kepegawaian di Kabupaten Halmahera Utara, 2018/ <i>Number of Medical Employee by Employee Status in Halmahera Utara Regency, 2018</i>	102
4.2.20	Jumlah Korban Bencana Alam dan Taksasi Kerugian di Kabupaten Halmahera Utara, 2018/ <i>Number of Victims of Natural Disaster and Material Damaged in Halmahera Utara Regency, 2018</i>	103

4.3	AGAMA/RELIGION	105
4.3.1	Jumlah Tempat Peribadatan menurut Kecamatan di Kabupaten Halmahera Utara, 2018/ <i>Number of Religion Place by Subdistrict in Halmahera Utara Regency, 2018</i>	105
4.3.2	Jumlah Jama'ah Haji yang Berangkat dan Meninggal Menurut Jenis Kelamin dan Kecamatan di Kabupaten Halmahera Utara, 2018/ <i>Number of Pilgrim of Haji Which Arrived and Died by Sex and District in Halmahera Utara Regency, 2018</i>	106
4.3.3	Jumlah Pernikahan pada KUA Menurut Kecamatan di Kabupaten Halmahera Utara, 2018/ <i>Number of Married in KUA by District in Halmahera Utara Regency, 2018</i>	107
4.3.4	Jumlah Talak, Cerai dan Rujuk Menurut Kecamatan di Kabupaten Halmahera Utara, 2018/ <i>Number of Pra Divorce, Divorce and Refer by District in Halmahera Utara Regency, 2018</i>	108
4.3.5	Jumlah Talak, Cerai dan Rujuk Menurut Bulan di Kabupaten Halmahera Utara, 2018/ <i>Number of Pra Divorce, Divorce and Refer by Month in Halmahera Utara Regency, 2018</i>	109
4.4	KRIMINALITAS/CRIME	110
4.4.1	Jumlah Narapidana Menurut Golongan Pada LP Kelas IIB Tobelo, 2018/ <i>Number of Convict According by Faction at LP Class of IIB Tobelo, 2018</i>	110
4.4.2	Jumlah Tahanan Menurut Golongan Pada LP Kelas IIB Tobelo, 2018/ <i>Number of Prisoner by Faction at LP Class of IIB Tobelo, 2018</i>	111
4.4.3	Rekapitulasi Tahanan Tahap Penuntutan Tindak Pidana Umum pada Cabang Kejaksaan Negeri Ternate di Kabupaten Halmahera Utara, 2018/ <i>Summary of Prison Prosecution Phase at Branch of the State Attorney in Halmahera Utara Regency, 2018</i>	112
4.4.4	Jumlah Surat Izin Mengemudi (SIM) yang Diterbitkan Sat Lantas Polres Halmahera Utara Berdasarkan Bulan, 2018/ <i>Number of Published SIM and Accident of Traffic at</i>	114

	<i>Region of Halmahera Utara District Police, 2018</i>	
4.4.5	Jumlah Kecelakaan Lalu Lintas dan Korban di Kabupaten Halmahera Utara, 2018/ <i>Number of Traffic Accident and Victims in Halmahera Utara Regency, 2018</i>	115
4.4.6	Jumlah Perkara yang Masuk dan Putus pada Bagian Perdata di Pengadilan Negeri Tobelo, 2018/ <i>Number of Cases Entered and Resolved in the Civil Section of the District Court of Tobelo, 2018</i>	116
4.4.7	Jumlah Buku Berdasarkan Klasifikasi Buku di Perpustakaan Desa di Kabupaten Halmahera Utara, 2018/ <i>Number of Books by Clasification in Village Library in Halmahera Utara Regency, 2018</i>	117
4.4.8	Jumlah Pengembangan Layanan Perpustakaan Desa di Kabupaten Halmahera Utara, 2018/ <i>Number of Village Library Service Development in Halmahera Utara Regency, 2018</i>	118
4.5	KEMISKINAN/POVERTY	123
4.5.1	Angka Kemiskinan di Kabupaten Halmahera Utara, 2016-2018/ <i>Poverty Rate in Halmahera Utara Regency, 2016-2018 ..</i>	123
5	PERTANIAN/AGRICULTURE	125
5.1	TANAMAN PANGAN/FOOD CROPS	137
5.1.1	Luas Lahan, Luas Panen, Produksi, dan Produktivitas Padi Sawah menurut Kecamatan di Kabupaten Halmahera Utara, 2018/ <i>Area Land, Area Harvested, Production and Productivity of Wet Land Rice Plant by Subdistrict in Halmahera Utara Regency, 2018</i>	137
5.1.2	Luas Lahan, Luas Panen Produksi, dan Produktivitas Padi Gogo menurut Kecamatan di Kabupaten Halmahera Utara, 2018/ <i>Area Land, Area Harvested, Production and Productivity of Wet Land Gogo Rice Plant by Subdistrict in Halmahera Utara Regency, 2018</i>	138
5.1.3	Luas Tanam, Luas Panen Produksi, dan Produktivitas Jagung menurut Kecamatan di Kabupaten Halmahera Utara,	139

	<i>2018/Planting Area, Area Harvested, Production and Productivity of Wet Land Corn by Subdistrict in Halmahera Utara Regency, 2018</i>	
5.1.4	Luas Tanam, Luas Panen Produksi, dan Produktivitas Ubi Kayu menurut Kecamatan di Kabupaten Halmahera Utara, 2018/ <i>Planting Area, Area Harvested, Production and Productivity of Wet Land Cassava by Subdistrict in Halmahera Utara Regency, 2018</i>	140
5.1.5	Luas Tanam, Luas Panen Produksi, dan Produktivitas Ubi Jalar menurut Kecamatan di Kabupaten Halmahera Utara, 2018/ <i>Planting Area, Area Harvested, Production and Productivity of Wet Land Sweet Potatoes by Subdistrict in Halmahera Utara Regency, 2018</i>	141
5.1.6	Luas Tanam, Luas Panen Produksi, dan Produktivitas Sayur-Sayuran menurut Kecamatan di Kabupaten Halmahera Utara, 2018/ <i>Planting Area, Area Harvested, Production and Productivity of Vegetables by Subdistrict in Halmahera Utara Regency, 2018</i>	142
5.1.7	Luas Penggunaan Lahan Sawah menurut Kecamatan di Kabupaten Halmahera Utara (Ha), 2018/ <i>Area of Wetland field by Subdistrict in Halmahera Utara Regency (Ha), 2018</i>	143
5.1.8	Luas Penggunaan Lahan Bukan Sawah menurut Kecamatan di Kabupaten Halmahera Utara (Ha), 2018/ <i>Area of Land Use by Subdistrict in Halmahera Utara Regency (Ha), 2018</i>	144
5.1.9	Luas Areal, Produksi, dan Jumlah Petani Pemilik Kelapa menurut Kecamatan di Kabupaten Halmahera Utara, 2018/ <i>Areal Land, Production, and Number of Farmer Coconut by Subdistrict in Halmahera Utara Regency, 2018</i>	145
5.1.10	Luas Areal, Produksi, dan Jumlah Petani Pemilik Cengkeh menurut Kecamatan di Kabupaten Halmahera Utara, 2018/ <i>Areal Land, Production, and Number of Farmer Clove by Subdistrict in Halmahera Utara Regency, 2018</i>	146
5.1.11	Luas Areal, Produksi, dan Jumlah Petani Pemilik Pala menurut Kecamatan di Kabupaten Halmahera Utara, 2018/ <i>Areal Land,</i>	147

	<i>Production, and Number of Farmer Nutmeg by Subdistrict in Halmahera Utara Regency, 2018</i>	
5.1.12	Luas Areal, Produksi, dan Jumlah Petani Pemilik Kakao menurut Kecamatan di Kabupaten Halmahera Utara, 2018/ <i>Areal Land, Production, and Number of Farmer Cacao by Subdistrict in Halmahera Utara Regency, 2018</i>	148
5.1.13	Luas Areal, Produksi, dan Jumlah Petani Pemilik Enau menurut Kecamatan di Kabupaten Halmahera Utara, 2018/ <i>Areal Land, Production, and Number of Farmer Enau by Subdistrict in Halmahera Utara Regency, 2018</i>	149
5.1.14	Jumlah Pemotongan Ternak/Unggas menurut Jenis dan Kecamatan di Kabupaten Halmahera Utara (Ekor), 2018/ <i>Livestock Slaughtered by Kind and Subdistrict in Halmahera Utara Regency (Heads), 2018</i>	150
5.1.15	Populasi Unggas menurut Jenis dan Kecamatan di Kabupaten Halmahera Utara (ekor), 2018/ <i>Population of Poultry by Kind and Subdistrict in Halmahera Utara Regency (Heads), 2018</i>	151
5.1.16	Populasi Ternak menurut Jenis dan Kecamatan di Kabupaten Halmahera Utara (Ekor), 2018/ <i>Population of Livestock by Kind and Subdistrict in Halmahera Utara Regency (Heads), 2018</i>	152
5.1.17	Rata-Rata Harga Ternak dan Unggas menurut Jenis di Kabupaten Halmahera Utara (Rupiah), 2016-2018/ <i>Average Livestock and Fowl Prices by Kind in Halmahera Utara Regency (Rupiah), 2016-2018</i>	153
5.1.18	Perkembangan Hasil Produksi Perikanan Laut Dirinci Menurut Kecamatan di Kabupaten Halmahera Utara, 2016-2018/ <i>Trend of Sea Fishing Production by Subdistrict in Halmahera Utara Regency, 2016-2018</i>	154
5.1.19	Jumlah Kapal Penangkap Ikan di Kabupaten Halmahera Utara, 2016-2018/ <i>Number of Fieldman in Halmahera Utara Regency, 2016-2018</i>	155
5.1.20	Jumlah Nelayan Penangkap Ikan Berdasarkan Kecamatan di Kabupaten Halmahera Utara, 2018/ <i>Number of Fisheries by</i>	156

	<i>Subdistrict in Halmahera Utara Regency, 2018</i>	
5.1.21	Produksi Perikanan Tangkap Menurut Kecamatan dan Subsektor di Kabupaten Halmahera Utara (Ton), 2017 dan 2018/ <i>Production of Fish Capture by Subdistrict and Subsector in Halmahera Utara Regency (Ton), 2017 and 2018</i>	157
5.1.22	Produksi Perikanan Tangkap Menurut Subsektor dan Jenis di Kabupaten Halmahera Utara (Ton), 2018/ <i>Production of Fish Capture by and Subsector and Type in Halmahera Utara Regency (Ton), 2018</i>	158
5.1.23	Jumlah Perahu/Kapal Menurut Kecamatan dan Jenis Kapal di Kabupaten Halmahera Utara, 2018/ <i>Number of Fishing Boats by Subdistrict and Type of Boat in Halmahera Utara Regency, 2018</i>	159
5.1.24	Jumlah Kelompok Usaha Bersama Produktif Berdasarkan Kecamatan di Kabupaten Halmahera Utara, 2018/ <i>Number of Group Productive Joint Venture by Subdistrict in Halmahera Utara Regency, 2018</i>	160
5.1.25	Luas Kawasan Hutan Menurut Fungsi Hutan di Kabupaten Halmahera Utara, 2018/ <i>Forest Areas by Function in Halmahera Utara Regency, 2018</i>	161
5.1.26	Luas Panen Tanaman Sayuran Menurut Kecamatan dan Jenis Tanaman di Kabupaten Halmahera Utara (ha), 2018/ <i>Harvested Area of Vegetables by Subdistrict and Kind of Plant in Halmahera Utara Regency (ha), 2018</i>	162
5.1.27	Produksi Tanaman Sayuran dan Buah-Buahan Semusim Menurut Jenis Tanaman (kuintal), 2018/ <i>Production of Seasonal Vegetables and Fruits by Kind of Plant (quintal), 2018</i>	164
5.1.28	Produksi Tanaman Biofarmaka Menurut Jenis Tanaman (kg), 2018/ <i>Production of Medicinal Plants by Kind of Plant (kg), 2018</i>	166
5.1.29	Luas Panen Tanaman Hias Menurut Jenis Tanaman (m2), 2018/ <i>Production of Medicinal Plants by Kind of Plant (m2), 2018</i>	167

6.	INDUSTRI DAN ENERGI/INDUSTRY AND ENERGY	169
6.1	INDUSTRI/INDUSTRY	177
6.1.1	Jumlah Perusahaan Menurut Klasifikasi Izin di Kabupaten Halmahera Utara, 2015-2018/ <i>Number of Company by Permission Classified in Halmahera Utara Regency, 2015-2018</i>	177
6.1.2	Keadaan Perusahaan Industri Kecil Menurut Klasifikasi Industri di Kabupaten Halmahera Utara, 2018/ <i>Situation of Small Industry by Kind in Halmahera Utara Regency, 2018</i>	178
6.1.3	Keadaan Perusahaan Industri Kecil Menurut Jenis di Kabupaten Halmahera Utara selama 2015-2018/ <i>Situation of Small Industry by Kind in Halmahera Utara Regency in 2015-2018</i>	179
6.2	ENERGI/ENERGY	180
6.2.1	Daya Terpasang, Produksi, dan Distribusi Listrik PT. PLN (Persero) pada Cabang/Ranting PLN di Kabupaten Halmahera Utara, 2016–2018/ <i>Installed Capacity, Production, and Distribution of Electricity of State Electricity Company at Branch Level in Halmahera Utara Regency, 2016-2018</i>	180
6.2.2	Jumlah Pelanggan Listrik Menurut Kecamatan di Kabupaten Halmahera Utara, 2018/ <i>Number of Registered Electricity Customers by Subdistrict in Halmahera Utara Regency, 2018</i>	181
6.2.3	Volume Produksi Air Bersih Menurut Unit Pelayanan di Kabupaten Halmahera Utara, 2018/ <i>Production of Clean Water by Service Unit in Halmahera Utara Regency, 2018</i>	182
6.2.4	Jumlah Pelanggan dan Air yang Disalurkan Menurut Pelanggan di Kabupaten Halmahera Utara, 2018/ <i>Number of Customer and Distributed Clean Water by Type of Customer in Halmahera Utara Regency, 2018</i>	183

7	PERDAGANGAN/TRADE	185
7.1	Jumlah Perusahaan Menurut Klasifikasi Izin di Kabupaten Halmahera Utara Tahun , 2014–2018/ <i>Number of Company by Permission Classified in North Halmahera Regency Year , 2014–2018.....</i>	195
7.2	Jumlah Perusahaan Menurut Bentuk Badan Hukum di Kabupaten Halmahera Utara, 2014–2018/ <i>Number of Establishments by Type of Business Entity in Pasuruan Regency, 2014–2018</i>	196
7.3	Jumlah Pedagang Menurut Kecamatan di Kabupaten Halmahera Utara, 2018/ <i>Number of Merchants by Subdistrict in Halmahera Utara Regency, 2018</i>	197
7.4	Jumlah Sarana Perdagangan Menurut Jenisnya di Kabupaten Halmahera Utara, 2014–2018/ <i>Number of Trading Facilities by Type of Facility in Halmahera Utara Regency, 2014–2018</i>	198
7.5	Jumlah Koperasi Menurut Jenis Koperasi dan Kecamatan di Kabupaten Halmahera Utara, 2018/ <i>Number of Cooperatives by Type of Cooperative and Subdistrict in Halmahera Utara Regency, 2018</i>	199
7.6	Jumlah Koperasi Unit Desa (KUD) dan Non KUD di Kabupaten Halmahera Utara, 2018/ <i>The Number of Village Cooperative and Non Village Cooperative in North Halmahera Regency, 2018</i>	200
8	HOTEL DAN PARIWISATA/HOTEL AND TOURISM	201
8.1	HOTEL/HOTEL	211
8.1.1	Jumlah Akomodasi Hotel Menurut Kecamatan di Kabupaten Halmahera Utara, 2017 dan 2018/ <i>Number of Hotel Accomodations by Subdistrict in Halmahera Utara Regency , 2017 and 2018</i>	211

8.2	PARIWISATA/TOURISM	212
8.2.1	Jumlah Jumlah Sarana dan Prasarana Pariwisata/Hiburan di Kabupaten Halmahera Utara, 2015-2018/ <i>Number of Tourism/Entertainment Amusement in Halmahera Utara Regency, 2014-2018</i>	212
8.2.2	Jumlah Wisatawan Mancanegara dan Domestik di Kabupaten Halmahera Utara, 2015–2018/ <i>Number of International and Domestic Visitors in Halmahera Utara Regency , 2015–2018 ...</i>	213
9	TRANSPORTASI DAN KOMUNIKASI/TRANSPORTATION AND COMMUNICATION	215
9.1	Panjang Jalan Menurut Kecamatan dan Pemerintahan yang Berwenang Mengelolanya di Kabupaten Halmahera Utara (m), 2018/ <i>Length of Roads by Subdistrict and Level of Government Authority in Halmahera Utara Regency (m), 2018.....</i>	231
9.2	Panjang Jalan Menurut Kecamatan dan Kondisi Jalan di Kabupaten Halmahera Utara (m), 2018 / <i>Length of Roads by Subdistrict and Road Condition in Halmahera Utara Regency (m), 2018</i>	232
9.3	Jumlah Kantor Pos Pembantu Menurut Kecamatan di Kabupaten Halmahera Utara, 2014-2018 / <i>Number of Auxiliary Post Office by Subdistrict in Halmahera Utara Regency, 2015-2018</i>	233
9.4	Lalu Lintas Penumpang dan Kunjungan Kapal menurut Bulan di Pelabuhan Tobelo Kabupaten Halmahera Utara, 2018/ <i>Passengers and Boat Visit by Month in Halmahera Utara Regency, 2018</i>	234
9.5	Rekapitulasi Bulanan Arus Lalu Lintas Angkutan Udara Bandara Kuabang-Kao, 2018/ <i>Monthly Recapitulation of Air Traffic at Kuabang-Kao Airport, 2018</i>	235
9.6	Rekapitulasi Bulanan Arus Lalu Lintas Angkutan Udara Bandara Gamar Malamo, 2018/ <i>Monthly Recapitulation of Air</i>	237

Traffic at Gamar Malamo Airport, 2018.....

10	KEUANGAN DAERAH/LOCAL FINANCE	239
10.1	Realisasi Pendapatan Pemerintah Kabupaten Halmahera Utara menurut Jenis Pendapatan (Juta Rupiah), 2016-2018/ <i>Actual Revenues of Government of Halmahera Utara Regency by Source of Revenues (Million Rupiahs), 2016-2018</i>	247
10.2	Realisasi Pengeluaran Pemerintah Kabupaten Halmahera Utara menurut Jenis Pengeluaran (Juta Rupiah), 2016-2018/ <i>Realization Region Outcome of Government of Halmahera Utara Regency by Kind of Outcome (Million Rupiahs),2016-2018</i>	249
10.3	Realisasi Penerimaan Pajak Daerah Kabupaten Halmahera Utara (Juta rupiah), 2016-2018/ <i>Realization of Tax Income in Halmahera Utara Regency (Million Rupiahs), 2016-2018</i>	250
10.4	Realisasi Penerimaan Pendapatan Transfer Pemerintah Pusat Kabupaten Halmahera Utara (Juta rupiah), 2016-2018/ <i>Realization Revenue Receipts of Central Government Transfers in Halmahera Utara Regency (Million Rupiahs), 2016-2018</i>	251
11	PENGELUARAN PENDUDUK DAN KONSUMSI MAKANAN/POPULATION EXPENDITURE AND FOOD CONSUMPTION	253
11.1	Rata-Rata Pengeluaran Per Kapita Sebulan menurut Kelompok Makanan dan Kuintil Pengeluaran di Kabupaten Halmahera Utara (Ribu Rupiah), 2018/ <i>Average Monthly per Capita Consumption Value by Groups of Foods and Expenditure Class in Halmahera Utara Regency (Thousand Rupiah), 2018</i>	261
11.2	Rata-Rata Pengeluaran Per Kapita Sebulan menurut Kelompok Barang Bukan Makanan dan Kuintil Pengeluaran di Kabupaten Halmahera Utara (Ribu Rupiah), 2018/ <i>Average</i>	262

Monthly per Capita Consumption Value by Groups of Non Foods and Expenditure Class in Halmahera Utara Regency (Thousand Rupiah), 2018

12	PENDAPATAN REGIONAL/REGIONAL INCOME	263
12.1	Produk Domestik Regional Bruto Seri 2010 Kabupaten Halmahera Utara menurut Lapangan Usaha Atas Dasar Harga Berlaku (Juta Rupiah), 2017-2018/ <i>Gross Domestic Regional Product Series 2010 of Halmahera Utara Regency at Current Market Prices by Industrial Origin (Million Rp), 2017-2018</i>	277
12.2	Produk Domestik Regional Bruto Seri 2010 Kabupaten Halmahera Utara menurut Lapangan Usaha Atas Dasar Harga Konstan (Juta Rupiah), 2017-2018/ <i>Gross Domestic Regional Product Series 2010 of Halmahera Utara Regency at Constant Market Prices by Industrial Origin (Million Rp), 2017-2018</i>	279
12.3	Distribusi Persentase Produk Domestik Regional Bruto Seri 2010 Kabupaten Halmahera Utara menurut Lapangan Usaha Atas Dasar Harga Berlaku (Juta Rupiah), 2017-2018/ <i>Percentage Distribution Gross Domestic Regional Bruto Series 2010 of Halmahera Utara Regency at Current Market Prices by Industrial Origin (Million Rp), 2017-2018</i>	279
12.4	Laju Pertumbuhan Produk Domestik Regional Bruto Kabupaten Halmahera Utara menurut Lapangan Usaha Atas Dasar Harga Konstan 2010 (Persen), 2017-2018/ <i>Growth Rate of Gross Domestic Regional Product of Halmahera Utara Regency by Industrial Origin at Market Price 2010 (Percent), 2017-2018</i>	280
12.5	Laju Implisit Produk Domestik Regional Bruto Kabupaten Halmahera Utara menurut Lapangan Usaha Atas Dasar Harga Konstan 2010 (Persen), 2017-2018/ <i>Implicit Rate of Gross Domestic Regional Product of Halmahera Utara Regency by Industrial Origin at Market Price 2010 (Percent), 2017-2018 ...</i>	281
12.6	Regional Produk Domestik Bruto Seri 2010 Kabupaten	282

	Halmahera Utara menurut Pengeluaran Atas Dasar Harga Berlaku (Juta Rupiah), 2017-2018/ <i>Gross Domestic Regional Product Series 2010 of Halmahera Utara Regency at Current Market Prices by Expenditure (Million Rp), 2017-2018</i>	
12.7	Produk Domestik Regional Bruto Seri 2010 Kabupaten Halmahera Utara menurut Pengeluaran Atas Dasar Harga Konstan (Juta Rupiah), 2017-2018/ <i>Gross Domestic Regional Product Series 2010 of Halmahera Utara Regency at Constant Market Prices by Expenditure (Million Rp), 2017-2018</i>	283
12.8	Distribusi Produk Domestik Regional Bruto Seri 2010 Kabupaten Halmahera Utara menurut Pengeluaran Atas Dasar Harga Berlaku (Persen), 2017-2018/ <i>Distribution of Gross Domestic Regional Product Series 2010 of Halmahera Utara Regency at Current Market Prices by Expenditure (Percent), 2017-2018</i>	284
12.9	Laju Pertumbuhan Produk Domestik Regional Bruto Seri 2010 Kabupaten Halmahera Utara menurut Pengeluaran (Persen), 2017-2018/ <i>Growth Rate of Gross Domestic Regional Product Series 2010 of Halmahera Utara Regency by Expenditure (Percent), 2017-2018</i>	285
12.10	Laju Implisit Produk Domestik Regional Bruto Seri 2010 Kabupaten Halmahera Utara menurut Pengeluaran (Persen), 2017-2018/ <i>Implicit Rate of Gross Domestic Regional Product Series 2010 of Halmahera Utara Regency by Expenditure (Percent), 2017-2018</i>	286

DAFTAR GAMBAR/LIST OF FIGURES

	halaman page
1 Luas Wilayah menurut Kecamatan di Kabupaten Halmahera Utara (km ²), 2018/ <i>Total Area by Subdistrict In Halmahera Utara Regency (km²), 2018</i>	7
2 Jumlah Pegawai Negeri Sipil menurut Pendidikan Tertinggi yang Ditamatkan di Kabupaten Halmahera Utara, 2018/ <i>Number of Civil Servants by Educational Attainment in Halmahera Utara Regency, 2018</i>	23
3 Jumlah Penduduk menurut Kelompok Umur dan Jenis Kelamin di Kabupaten Halmahera Utara, 2018/ <i>Population by Age Group and Sex in Halmahera Utara Regency, 2018</i>	57
4 Angka Partisipasi Murni menurut Tingkat Pendidikan di Kabupaten Halmahera Utara, 2018/ <i>Net Enrollment Rate by Education Attainment in Halmahera Utara Regency, 2018</i>	77
5 Luas Lahan, Luas Panen dan Produksi Padi, Jagung dan Kedelai di Kabupaten Halmahera Utara 2018/ <i>Area Land, Area Harvested and Production of Rice Plant, Corn and Soybean In Halmahera Utara Regency, 2018</i>	135
6 Persentase Jumlah Pelanggan Menurut Jenis di Kabupaten Halmahera Utara, 2018/ <i>Percentage Number of Customer by Kind in Halmahera Utara Regency, 2018</i>	175
7 Jumlah Pedagang Kecil Menurut Kecamatan di Kabupaten Halmahera Utara, 2018/ <i>Number of Merchants by Subdistrict in Halmahera Utara Regency, 2018</i>	193
8 Jumlah Akomodasi Hotel Menurut Kecamatan di Kabupaten Halmahera Utara, 2018/ <i>Number of Hotel Accomodations by Subdistrict in Halmahera Utara Regency, 2018</i>	209
9 Persentase Panjang Jalan Menurut Kondisi Jalan di Kabupaten Halmahera Utara (%), 2018/ <i>Percentage Length of Roads by Road Conditions in Halmahera Utara Regency (%), 2018</i>	229

10	Pendapatan Asli Daerah Pemerintah Kabupaten Halmahera Utara (juta rupiah), 2015-2018/ <i>Actual Revenues of Government of Halmahera Utara Regency (million rupiah), 2015-2018</i>	245
11	Rata-Rata Pengeluaran Penduduk Kabupaten Halmahera Utara menurut Jenis Pengeluaran dan Kelompok Pengeluaran, 2018/ <i>Average Resident Expenditure of Halmahera Utara Regency by Consumption Group and Expenditure Group, 2018</i>	259
12	Distribusi Produk Domestik Regional Bruto Seri 2010 Kabupaten Halmahera Utara menurut Lapangan Usaha (Persen), 2018/ <i>Distribution of Gross Domestic Regional Product Series 2010 of Halmahera Utara Regency by Industrial Origin (Percent), 2018</i>	275

PENJELASAN UMUM/EXPLANATORY NOTES

Tanda-tanda, satuan-satuan, dan lain-lainnya yang digunakan dalam publikasi ini adalah sebagai berikut:

Symbols, measurement units, and acronyms which are used in this publication, are as follows:

1. TANDA-TANDA/SYMBOLS

Data tidak tersedia/ <i>Data not available</i>	:	...
Tidak ada atau nol / <i>Null or zero</i>	:	—
Data dapat diabaikan/ <i>Data negligible</i>	:	0
Tanda decimal/ <i>Decimal point</i>	:	,
Data tidak dapat ditampilkan/ <i>Not applicable</i>	:	NA
Angka perkiraan/ <i>Estimated figures</i>	:	e
Angka sementara/ <i>Preliminary figures</i>	:	x
Angka sangat sementara/ <i>Very preliminary figures</i>	:	xx
Angka diperbaiki/ <i>Revised figures</i>	:	r

2. SATUAN/UNITS

barel/ <i>barrel</i>	:	158,99 liter/ <i>litres</i> = $1/6,2898 \text{ m}^3$
hektar (ha)/ <i>hectare (ha)</i>	:	10 000 m ²
kilometer (km)/ <i>kilometres (km)</i>	:	1 000 meter/ <i>meters</i> (m)
knot/ <i>knot</i>	:	1,8523 km/jam (<i>km/hour</i>)
kuintal/ <i>quintal</i>	:	100 kg
KWh	:	1 000 Watt <i>hour</i>
MWh	:	1 000 KWh
liter (untuk beras)/ <i>litre (for rice)</i>	:	0,80 kg
ons/ <i>ounce</i>	:	28,31 gram/ <i>grams</i>
ton	:	1 000 kg

Satuan lain: buah, dus, butir, helai/lembar, kaleng, batang, pulsa, ton kilometer (ton-km), jam, menit, persen (%).

Other units: unit, pack, pieces, sheet, tin, pulse, ton-kilometres (ton-km), hour, minute, percent (%).

Perbedaan angka di belakang koma disebabkan oleh pembulatan angka.

The difference in decimal numbers is caused by rounding.

1

Geografi dan Iklim **Geography and Climate**

KABUPATEN HALMAHERA UTARA

1° 57' - 2° 00' Lintang Utara / North Latitude
128° 17' - 128° 18' Bujur Timur / East Longitude

**20**

Hari Hujan Maks
Max Rainy Days
(Januari, April)

9

Hari Hujan Min.
Min. Rainy Days
(September)



JUMLAH HARI HUJAN (per bulan)
RAINY DAYS (per month)



SUHU rata-rata
(per bulan)
average TEMPERATURE
(per month)

27,1⁰C Maks
(Mei)

26,2⁰C Min
(Juni
September)



PENYINARAN
rata-rata (per bulan)
average SUNSHINE
DURATION (per month)

74 Maks
(Mei)

50 Min
(Juli, September)



KELEMBABAN
rata-rata (per bulan)
average HUMIDITY
(per month)

89% Maks
(Januari, April)

85% Min
(September)

Sumber: Stasiun Meteorologi Gamar Malamo Galela/
Gamar Malamo Galela Meteorology Station

PENJELASAN TEKNIS

1. Secara astronomis, Kabupaten Halmahera Utara terletak antara 1°57' Lintang Utara dan 2°00' Lintang Utara dan antara 128°17' Bujur Timur dan 128°18' Bujur Timur.
2. Berdasarkan posisi geografisnya, Kabupaten Halmahera Utara memiliki batas-batas: Utara – Selat Morotai; Selatan – Kecamatan Jailolo Selatan, Kabupaten Halmahera Barat; Barat – Kecamatan Loloda, Sahu, Ibu dan Kecamatan Jailolo, Kabupaten Halmahera Barat; Timur – Kecamatan Wasile, Kabupaten Halmahera Timur dan Laut Halmahera.
3. Kabupaten Halmahera Utara terdiri dari tujuh belas kecamatan, yaitu Kecamatan Malifut, Kecamatan Kao, Kecamatan Kao Utara, Kecamatan Kao Barat, Kecamatan Kao Teluk, Kecamatan Tobelo, Kecamatan Tobelo Tengah, Kecamatan Tobelo Utara, Kecamatan Tobelo Selatan, Kecamatan Tobelo Timur, Kecamatan Tobelo Barat, Kecamatan Galela, Kecamatan Galela Utara, Kecamatan Galela Selatan, Kecamatan Galela Barat, Kecamatan Loloda Utara, dan Kecamatan Loloda Kepulauan.

TECHNICAL NOTES

1. *Astronomically, Halmahera Utara Regency is located between 1°57' North Latitude and 2°00' North Latitude, and between 128°17' East Longitude and 129°18' East Longitude.*
2. *In terms of geographic position, Halmahera Utara Regency has boundaries as follows: North – Morotai Strait; South – South Jailolo Subdistrict, West Halmahera Regency; West – Loloda, Sahu, Ibu, dan Jailolo Subdistrict, West Halmahera Regency; East – Wasile Subdistrict, East Halmahera Regency and Halmahera Sea.*
3. *Halmahera Utara Regency has Seventeen subdistricts, these are Malifut, Kao, Kao Utara, Kao Barat, Kao Teluk, Tobelo, Tobelo Tengah, Tobelo, Tobelo Selatan, Tobelo Timur, Tobelo Barat, Galela, Galela Utara, Galela Selatan, Galela Barat, Loloda Utara, and Loloda Kepulauan Subdistrict.*

ULASAN

Kabupaten Halmahera Utara merupakan kabupaten yang terletak di bagian utara Provinsi Maluku Utara. Kabupaten ini terletak di antara 1°57' Lintang Utara dan 2°00' Lintang Utara dan antara 128°17' Bujur Timur dan 128°18' Bujur Timur. Secara geografis, Halmahera Utara berbatasan langsung dengan Kabupaten Halmahera Barat. Luas wilayah Halmahera Utara seluas 3.891,62 km².

Halmahera Utara merupakan wilayah kepulauan yang dikelilingi oleh lautan dan sebagian besar wilayahnya yakni 78% merupakan lautan.

Wilayah Kabupaten Halmahera Utara dipengaruhi oleh iklim laut tropis. Sepanjang tahun 2018 rata-rata suhu udara terendah di Halmahera Utara ada di bulan Juni dan September yakni 26,2°C, sementara rata-rata tertinggi ada di bulan Mei yakni 27,1°C. Kelembaban udara di Halmahera Utara selama 2018 berkisar antara 85-89%.

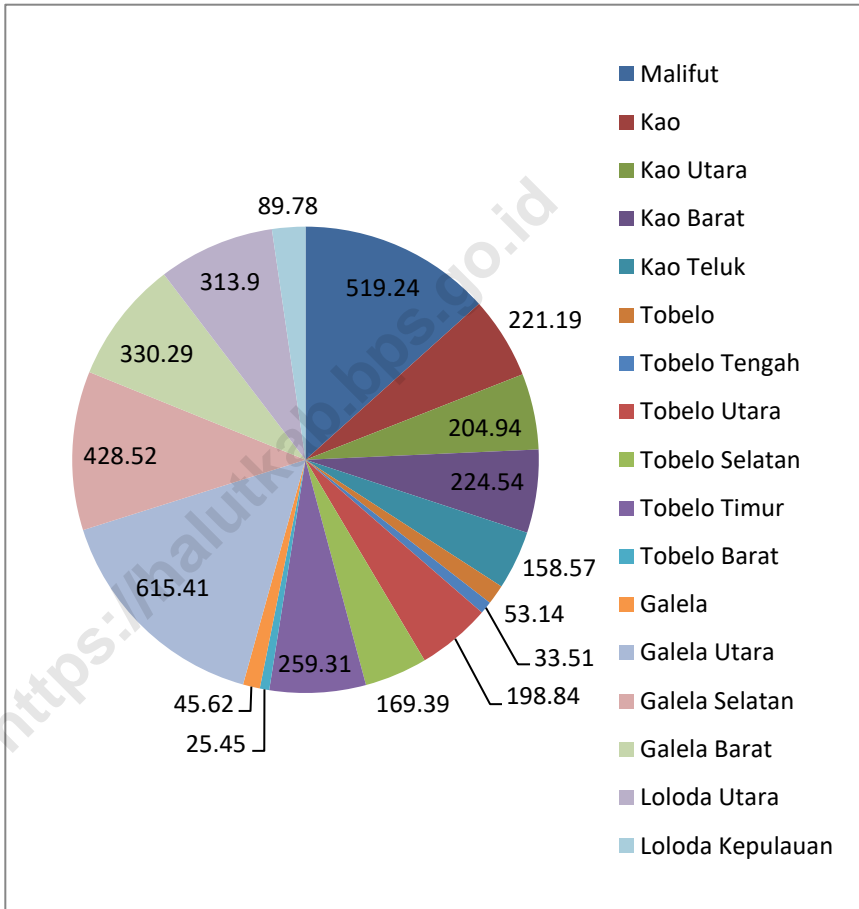
DESCRIPTION

Halmahera Utara Regency is a regency located in the north side of Maluku Utara Province. This regency is located between 1°57' North Latitude and 2°00' North Latitude and between 128°17' East Longitude and 128°18' East Longitude. Geographically, Halmahera Utara Regency shares border with West Halmahera. Total land area of Halmahera Utara is 3.891,62 km².

Halmahera Utara is an archipelago surrounded with sea and most of its area, which is 78%, are composed by sea.

The area of Halmahera Utara affected by tropical sea climate. During 2018 the minimum average of temperature is 26,2°C in June and September and maximum average of temperature is 27,1°C in May. The average humidity is around 85-89% in 2018.

Gambar 1 Luas Wilayah menurut Kecamatan di Kabupaten Halmahera Utara (km²), 2018
Picture Total Area by Subdistrict In Halmahera Utara Regency (km²), 2018



Sumber: Badan Informasi Geospasial

Source: Geospatial Information Agency

1.1 GEOGRAFI/*GEOGRAPHY*

Tabel 1.1.1 Letak Geografis Kabupaten Halmahera Utara, 2018
Table *Geographical Location of Halmahera Utara Regency, 2018*

Kabupaten Halmahera Utara terletak di antara:

Halmahera Utara Regency lies between:

1°57'

Lintang Utara / *North Latitude*

2°00'

Lintang Utara / *North Latitude*

128°17'– 128°18'

Bujur Timur / *East Longitude*

Dan dibatasi oleh:

And is bordered:

Selat Morotai di sebelah Utara / *Morotai Strait in the North*

Kecamatan Wasile, Kabupaten Halmahera Timur dan Laut Halmahera di sebelah Timur / *Wasile Subdistrict, East Halmahera Regency and Halmahera Sea in the East*

Kecamatan Jailolo Selatan, Kabupaten Halmahera Barat di sebelah Selatan / *South Jailolo Subdistrict, West Halmahera Regency in the South*

Kecamatan Loloda, Sahu, Ibu dan Jailolo Kabupaten Halmahera Barat di sebelah Barat / *Loloda, Sahu, Ibu, dan Jailolo Subdistrict, West Halmahera Regency in the West*

Tabel 1.1.2 Luas Wilayah menurut Kecamatan di Kabupaten Halmahera Utara, 2018
Total Area by Subdistrict in Halmahera Utara Regency, 2018

Kecamatan Subdistrict	Luas (km²) Total Area (km²)	Persentase Terhadap Luas Kabupaten (%) Percentage to Regency's Area (%)
(1)	(2)	(3)
1. Malifut	519,24	13,34
2. Kao	221,19	5,68
3. Kao Utara	204,94	5,27
4. Kao Barat	224,54	5,77
5. Kao Teluk	158,57	4,07
6. Tobelo	53,14	1,37
7. Tobelo Tengah	33,51	0,86
8. Tobelo Utara	198,84	5,11
9. Tobelo Selatan	169,39	4,35
10. Tobelo Timur	259,31	6,66
11. Tobelo Barat	25,45	0,65
12. Galela	45,62	1,17
13. Galela Utara	615,41	15,81
14. Galela Selatan	428,52	11,01
15. Galela Barat	330,29	8,49
16. Loloda Utara	313,90	8,07
17. Loloda Kepulauan	89,78	2,31
Halmahera Utara	3 891,62	100,00

Sumber: Badan Informasi Geospasial
 Source: Geospatial Information Agency

Tabel 1.1.3 Tinggi Wilayah di Atas Permukaan Laut (DPL) Menurut Kecamatan di Kabupaten Halmahera Utara, 2018
Height Above Mean Sea Level (AMSL) by Subdistrict in Halmahera Utara Regency, 2018

Kecamatan Subdistrict	Ibukota Kecamatan Capital of Subdistrict	Tinggi DPL (m) Height ASL (m)
(1)	(2)	(3)
1. Malifut	Ngofakiaha	6
2. Kao	Kao	5
3. Kao Utara	Daru	4
4. Kao Barat	Tolabit	25
5. Kao Teluk	Dum Dum	7
6. Tobelo	Gamsungi	6
7. Tobelo Tengah	Pitu	6
8. Tobelo Utara	Gorua	5
9. Tobelo Selatan	Kupa Kupa	9
10. Tobelo Timur	Mawea	5
11. Tobelo Barat	Kusuri	17
12. Galela	Soa Sio	8
13. Galela Utara	Salimuli	7
14. Galela Selatan	Soakonora	30
15. Galela Barat	Dokulamo	13
16. Loloda Utara	Dorume	3
17. Loloda Kepulauan	Dama	18

Sumber: BAPPEDA Kabupaten Halmahera Utara

Source: *Regional Planning and Development Board of Halmahera Utara Regency*

Tabel 1.1.4 Jarak dari Ibukota Kecamatan ke Ibukota Kabupaten (Tobelo) di Kabupaten Halmahera Utara (km), 2018
Table *Distance between Subdistrict Capital and Regency Capital in Halmahera Utara Regency (km), 2018*

Kecamatan Subdistrict	Ibukota Kecamatan Capital of Subdistrict	Jarak ke Ibukota Kecamatan Distance to Regency Capital
(1)	(2)	(3)
1. Malifut	Ngofakiaha	98
2. Kao	Kao	81
3. Kao Utara	Daru	61
4. Kao Barat	Tolabit	123
5. Kao Teluk	Dum Dum	133
6. Tobelo	Gamsungi	0
7. Tobelo Tengah	Pitu	3,5
8. Tobelo Utara	Gorua	5
9. Tobelo Selatan	Kupa Kupa	13
10. Tobelo Timur	Mawea	21
11. Tobelo Barat	Kusuri	28
12. Galela	Soa Sio	26
13. Galela Utara	Salimuli	56
14. Galela Selatan	Soakonora	33
15. Galela Barat	Dokulamo	40
16. Loloda Utara	Dorume	80
17. Loloda Kepulauan	Dama	88,5

Sumber: BAPPEDA Kabupaten Halmahera Utara

Source: *Regional Planning and Development Board of Halmahera Utara Regency*

1.2 IKLIM/CLIMATE

Tabel 1.2.1 Rata-rata Suhu dan Kelembaban Udara Menurut Bulan di Kabupaten Halmahera Utara, 2018
Distance between Subdistrict Capital and Regency Capital in Halmahera Utara Regency (km), 2018

Bulan <i>Month</i>	Suhu Udara <i>Temperature (°C)</i>			Kelembaban Udara <i>Humidity (%)</i>		
	Maks <i>Max</i>	Min <i>Min</i>	Rata-rata <i>Average</i>	Maks <i>Max</i>	Min <i>Min</i>	Rata-rata <i>Average</i>
(1)	(2)	(3)	(4)	(5)	(6)	(7)
Januari	32,0	22,5	26,5	96	85	89
Februari	32,4	22,4	26,5	98	79	88
Maret	32,2	22,0	26,4	96	83	88
April	32,6	22,2	26,5	98	85	89
Mei	32,6	22,6	27,1	93	81	87
Juni	31,7	22,3	26,2	95	83	88
Juli	32,3	22,9	26,6	94	83	87
Agustus	32,7	22,3	26,5	94	80	86
September	33,1	22,0	26,2	100	79	85
Oktober	32,4	22,3	26,4	96	83	88
Nopember	33,0	22,9	26,9	97	83	87
Desember	32,1	23,1	26,8	98	77	88

Sumber: Stasiun Meteorologi Gamar Malamo Galela
 Source: *Gamar Malamo Galela Meteorolgy Station*

Tabel 1.2.2 Rata-Rata Tekanan Udara, Kecepatan Angin, dan Penyinaran Matahari Menurut Bulan di Kabupaten Halmahera Utara, 2018
Average Atmospheric Pressure, Wind Velocity, and Duration of Sunshine by Month in Halmahera Utara Regency, 2018

Bulan Month	Tekanan Udara Atmospheric Pressure (mb)	Kecepatan Angin Wind Velocity (knot)	Penyinaran Matahari Duration of Sunshine
(1)	(2)	(3)	(4)
Januari	1 008,6	2	52
Februari	1 010,5	3	52
Maret	1 009,7	2	61
April	1 010,0	2	60
Mei	1 009,8	2	74
Juni	1 010,8	2	53
Juli	1 009,7	2	50
Agustus	1 010,4	2	52
September	1 010,7	3	64
Oktober	1 011,1	2	54
Nopember	1 010,5	2	66
Desember	1 009,5	1	50

Sumber: Stasiun Meteorologi Gamar Malamo Galela
 Source: *Gamar Malamo Galela Meteorology Station*

Tabel 1.2.3 Jumlah Curah Hujan dan Hari Hujan menurut Bulan di Kabupaten Halmahera Utara, 2018
Amount of Precipitation and Number of Rainy Days by Month in Halmahera Utara Regency, 2018

Bulan Month	Curah Hujan Precipitation (mm³)	Hari Hujan Rainy Days
(1)	(2)	(3)
Januari	243,6	20
Februari	422,0	19
Maret	164,8	18
April	245,3	19
Mei	256,6	19
Juni	123,0	20
Juli	182,1	11
Agustus	145,2	12
September	93,7	9
Oktober	108,0	18
Nopember	83,4	16
Desember	91,9	11

Sumber: Stasiun Meteorologi Gamar Malamo Galela
 Source: *Gamar Malamo Galela Meteorolgy Station*

2

Pemerintahan Government

PEGAWAI NEGERI SIPIL HALMAHERA UTARA *Civil Servant of Halmahera Utara*

PNS menurut golongan

PNS by Hierarchy

415

Gol. 4

1855

Gol.3

1057

Gol. 2

22

Gol.1

1561

Laki-Laki

Men

1788

Perempuan

Women



3 349

Jumlah Pegawai Negeri Sipil Halmahera Utara

Total Civil Servant of Halmahera Utara

PENJELASAN TEKNIS**TECHNICAL NOTES**

1. Anggota Dewan Perwakilan Rakyat Daerah (DPRD) dipilih melalui pemilihan umum (pemilu) dan dilantik dalam masa jabatan lima tahun.
 2. Susunan pemerintahan Kabupaten Halmahera Utara periode 2014–2019 dipimpin oleh bupati dan dibantu oleh wakil bupati. Perangkat Daerah terdiri dari Sekretaris Daerah Kabupaten, dan Organisasi Perangkat Daerah (OPD/SKPD).
 3. Forum Komunikasi Pimpinan Daerah (Forkompinda) terdiri dari Komando Distrik Militer (Kodim), Kepolisian Resort (Polres), Pengadilan Negeri (PN), dan Kejaksaan Negeri (Kejari).
 4. Organisasi Perangkat Daerah (OPD/SKPD) Kabupaten terdiri dari Dinas Pendidikan dan Kebudayaan, Dinas Pertanian, Dinas Perhubungan, Dinas Komunikasi dan Informatika, Dinas Pariwisata, Dinas Kelautan dan Perikanan, Dinas Kesehatan, Dinas Perindustrian, Perdagangan, Koperasi dan UKM, Dinas Pekerjaan Umum, Dinas Tata Kota, Kebersihan, dan Damkar, Dinas Tenaga Kerja dan Transmigrasi, Dinas Sosial, Dinas
1. *Regional House of Representatives (DPRD) members are elected through a general election and appointed for a five-years membership.*
 2. *The structure of the government of Halmahera Utara period 2014-2019 is led by the regent and assisted by the vice regent. Regional Devices comprised of District Secretary, and Organization of Regional Devices.*
 3. *Local Leadership Communication Forum consist of Military District Command, Police Resort, District Court, and District Attorney.*
 4. *Organization of Regional Devices consist of Department of Education and Culture, Department of Agriculture, Department of Transportation, Department of Communication and Information Technology, Department of Tourism, Department of Marine and Fisheries, Department of Health, Department of Industry, Trade, Cooperative and SMEs, Department of Public Works, Department of City Planning, Cleanliness, and Damkar,*

Kependudukan dan Catatan Sipil, dan lain-lain.

Department of Manpower and Transmigration, Department of Social Affairs, Department of Population and Registry Service, etc.

5. Lembaga Teknis Daerah Kabupaten terdiri dari Bappeda Litbang, Badan Pelayanan Kesehatan Rumah Sakit Daerah, Satuan Polisi Pamong Praja (Satpol PP), Badan Kesbangpol dan Linmas, BPMD dan PP, BKKBD, Badan Pengendalian Dampak Lingkungan Daerah, Badan Kepegawaian Daerah, Badan Pengelolaan Perbatasan Daerah, Badan Penanggulangan Bencana Daerah, Badan Penanaman Modal dan Pelayanan Terpadu Satu Pintu, serta BPKAD.

5. Regional Technical Institute District consists of Bappeda Litbang, Agency for Health Care Regional Hospital, Civil Service Police Unit, Kesbangpol and Community Protection Agency, BPMD and PP, BKKBD, the Regional Environmental Impact Management Agency, Regional Employment Board, the Regional Border Management Agency, Regional Disaster Management Agency, Board of Investment and Integrated Services One Stop, and BPKAD.

ULASAN**DESCRIPTION**

Berdasarkan UU Nomor 53 Tahun 2008, Kabupaten Halmahera Utara mengalami pemekaran menjadi dua kabupaten yaitu Kabupaten Halmahera Utara dan Kabupaten Halmahera Utara. Sejak pemekaran, jumlah desa di Halmahera Utara menjadi 198 desa yang terbagi dalam 17 kecamatan dari jumlah semula 260 desa dan 22 kecamatan. Kecamatan dengan desa terbanyak adalah kecamatan Malifut yang memiliki 22 desa, sementara kecamatan dengan jumlah desa paling sedikit adalah kecamatan Tobelo Barat dan Tobelo Timur dengan 6 desa.

Bupati Kabupaten Halmahera Utara adalah Ir Frans Manery dan Muchlis Tapi Tapi, S.Ag sebagai wakil bupati. Sedangkan Ketua DPRD Kabupaten Halmahera Utara periode 2014-2019 adalah Yulius Dagilaha, SH.

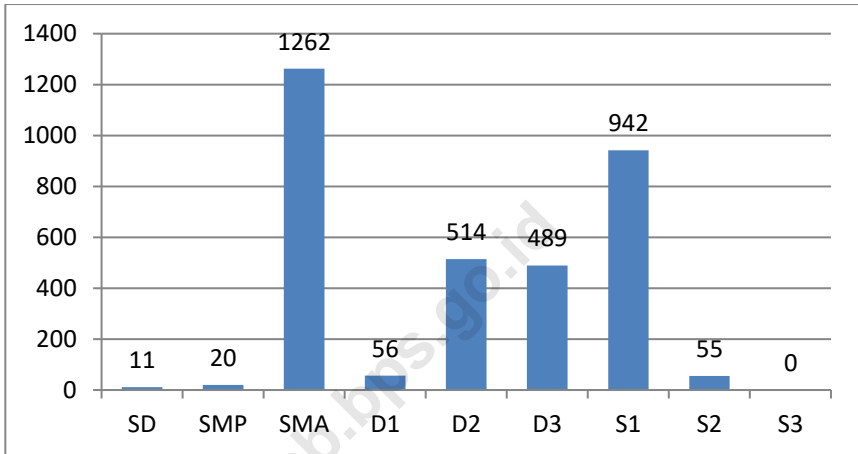
Persentase terbesar susunan partai politik DPRD Kabupaten Halmahera Utara adalah PKPI, Hanura, Gerindra, dan Golkar dengan masing-masing 3 anggota.

According to UU Nomor 54 Tahun 2008, Halmahera Utara Regency got divided into two regencies, Halmahera Utara and Halmahera Utara. Since the division, the number of villages in Halmahera Utara has been decreased from 260 villages and 22 subdistricts to 198 villages and 17 subdistrict. The subdistrict with most villages is Malifut with 22 villages, while the least are West Tobelo and East Tobelo, both with only 6 villages.

The regent of Halmahera Utara Regency is Ir. Frans Manery with Muchlis Tapi Tapi, S.Ag as the vice regent. The Chairman of parliament of Halmahera Utara Regency 2014-2019 is Yulius Dagilaha, SH.

The most dominant party in the parliament is PKPI, Hanura, Gerindra, and Golkar each with 3 membership.

Gambar 2 Jumlah Pegawai Negeri Sipil menurut Pendidikan Tertinggi yang Ditamatkan di Kabupaten Halmahera Utara, 2018
Picture **Number of Civil Servants by Educational Attainment in Halmahera Utara Regency, 2018**



Sumber: Badan Kepegawaian Daerah dan Pengembangan SDM Aparatur
Source: Board of Region Office and Development of Human Power Officer

2.1 WILAYAH ADMINISTRATIF/*ADMINISTRATIVE AREA*

Tabel 2.1.1 Jumlah Desa/Kelurahan Menurut Kecamatan di Kabupaten Halmahera Utara, 2018
Number of Subdistricts and Villages by Regency/City in Halmahera Utara Regency, 2018

Kecamatan <i>Subdistrict</i>	Ibukota Kecamatan <i>Capital Subdisrict</i>	Jumlah Desa <i>Number of Village</i>
(1)	(2)	(2)
1. Malifut	Ngofakiaha	22
2. Kao	Kao	14
3. Kao Utara	Daru	12
4. Kao Barat	Tolabit	21
5. Kao Teluk	Dum Dum	13
6. Tobelo	Gamsungi	10
7. Tobelo Tengah	Pitu	9
8. Tobelo Utara	Gorua	10
9. Tobelo Selatan	Kupa Kupa	13
10. Tobelo Timur	Mawea	6
11. Tobelo Barat	Kusuri	6
12. Galela	Soa Sio	7
13. Galela Utara	Salimuli	12
14. Galela Selatan	Soakonora	7
15. Galela Barat	Dokulamo	9
16. Loloda Utara	Dorume	18
17. Loloda Kepulauan	Dama	10
Jumlah / Total	Halmahera Utara	199

Sumber: Survei Potensi Desa 2018

Source: *Potency of Village Survey 2018*

Tabel 2.1.2 Batas Wilayah Kecamatan di Kabupaten Halmahera Utara, 2018
Regional Boundary of Subdistrict in Halmahera Utara Regency, 2018

	Kecamatan Subdistrict	Utara North	Selatan South	Barat West	Timur East
	(1)	(2)	(3)	(4)	(5)
1.	Malifut	Kao	Kao Teluk	Halmahera Barat	Kao Teluk
2.	Kao	Kao Utara	Malfut	Kao Barat	Kao Teluk
3.	Kao Utara	Tobelo Barat, Tobelo Timur	Kao	Kao Barat	Kao Teluk
4.	Kao Barat	Tobeo Barat	Kao	Halmahera Barat	Kao, Kao Utara
5.	Kao Teluk	Malifut	Halmahera Barat	Halmahera Barat	Halmahera Timur
6.	Tobelo	Tobelo Utara	Tobelo Tengah	Halmahera Barat	Laut
7.	Tobelo Tengah	Tobelo	Tobelo Selatan	Halmahera Barat	Laut
8.	Tobelo Utara	Galela	Tobelo	Halmahera Barat	Laut
9.	Tobelo Selatan	Tobelo Tengah	Tobelo Timur	Halmahera Barat	Laut
10.	Tobelo Timur	Tobelo Selatan	Kao Utara	Tobelo Barat	Laut
11.	Tobelo Barat	Tobelo Selatan	Kao Utara, Kao Barat	Halmahera Barat	Tobelo Timur

Kecamatan Subdistrict	Utara North	Selatan South	Barat West	Timur East
(1)	(2)	(3)	(4)	(5)
12. Galela	Galela Utara	Tobelo Utara	Galela Selatan	Laut
13. Galela Utara	Loloda Utara	Galela	Galela Barat	Teluk
14. Galela Selatan	Galela Barat	Halmahera Barat	Halmahera Barat	Galela
15. Galela Barat	Halmahera Barat	Danau	Halmahera Barat	Galela
16. Loloda Utara	Laut	Galela Utara	Halmahera Barat	Laut
17. Loloda Kepulauan	Samudera	Loloda Utara	Samudera	MSB

Sumber: BAPPEDA Kabupaten Halmahera Utara

Source: BAPPEDA of Halmahera Utara Regency

Tabel 2.1.3 Jumlah Desa Pantai dan Desa Bukan Pantai di Kabupaten Halmahera Utara, 2018
Number of Beach Village and Non Beach Village in Halmahera Utara Regency, 2018

	Kecamatan Subdistrict	Desa Pantai Beach Village	Desa Bukan Pantai Non Beach Village	Jumlah Total
	(1)	(2)	(3)	(4)
1.	Malifut	10	12	22
2.	Kao	8	6	14
3.	Kao Utara	11	1	12
4.	Kao Barat	-	21	21
5.	Kao Teluk	11	2	13
6.	Tobelo	7	3	10
7.	Tobelo Tengah	5	4	9
8.	Tobelo Utara	10	-	10
9.	Tobelo Selatan	12	1	13
10.	Tobelo Timur	5	1	6
11.	Tobelo Barat	-	6	6
12.	Galela	6	1	7
13.	Galela Utara	12	-	12
14.	Galela Selatan	-	7	7
15.	Galela Barat	-	9	9
16.	Loloda Utara	17	1	18
17.	Loloda Kepulauan	10	-	10
	Jumlah / Total	124	75	199

Sumber: BPS Kabupaten Halmahera Utara - Potensi Desa 2014

Source: BPS-Statistics Halmahera Utara Regency – Village Potency 2014

2.2 DEWAN PERWAKILAN RAKYAT DAERAH / *THE REGIONAL HOUSE OF REPRESENTATIVE*

Tabel 2.2.1 Nama Ketua, Wakil Ketua, dan Sekretaris DPRD Kabupaten Halmahera Utara, 2014-2019
Chairman, Vice Chairman, and Parliament Secretary of Halmahera Utara Regency, 2014-2019

Ketua Chairman	Wakil Ketua Vice Chairman	Sekretaris DPRD Parliament Secretary	Masa Jabatan Length of Service
(1)	(2)	(3)	(4)
	Oni Pulo, ST	Drs. E.J Papilaya, MTP	2014-2018
Yulius Daeilaha, SH	Helni Moudy Leke, SE Benoni Laranga Drs. Sahril Hi. Rauf	Yudhiart Noya, SSi, MH	2018-2019

Sumber: Sekretariat DPRD Halmahera Utara

Source: *Legislative of Secretary of Halmahera Utara*

Tabel 2.2.2 Jumlah Anggota Dewan Perwakilan Rakyat Daerah Menurut Partai Politik dan Jenis Kelamin di Kabupaten Halmahera Utara, 2018
Number of Members of The Regional House of Representatives by Political Parties and Sex in Halmahera Utara Regency, 2018

	Partai Politik <i>Political Parties</i>	Jenis Kelamin/Sex		
		Laki-Laki <i>Male</i>	Perempuan <i>Female</i>	Jumlah <i>Total</i>
	(1)	(2)	(3)	(4)
1.	DEMOKRAT	3	1	4
2.	PKPI	2	1	3
3.	PDIP	1	1	2
4.	HANURA	2	1	3
5.	GERINDRA	3	-	3
6.	PAN	1	-	1
7.	GOLKAR	3	-	3
8.	NASDEM	2	-	2
9.	PKB	1	-	1
10.	PKS	1	-	1
11.	PPP	1	-	1

Partai Politik <i>Political Parties</i>	Jenis Kelamin/ <i>Sex</i>		
	Laki-Laki <i>Male</i>	Perempuan <i>Female</i>	Jumlah <i>Total</i>
(1)	(2)	(3)	(4)
12. PBB	1	-	1
Jumlah / Total	21	4	25

Sumber: Sekretariat DPRD Halmahera Utara

Source: *Legislative of Secretary of Halmahera Utara*

<https://halutkab.bps.go.id>

2.3 PEGAWAI NEGERI SIPIL / CIVIL SERVANTS

Tabel 2.3.1 Jumlah Pegawai Negeri Sipil Menurut Golongan dan Jenis Kelamin di Lingkup Pemerintah Daerah Kabupaten Halmahera Utara, 2018
Number of Civil Servants by Hierarchy and Sex in Halmahera Utara Regency Government, 2018

Golongan Hierarchy	Laki-Laki Men	Perempuan Women	Jumlah Total
(1)	(2)	(3)	(4)
IV	244	171	415
III	786	1 069	1 855
II	509	548	1 057
I	22	-	22
Jumlah / Total	2018	1 561	1 788
	2017	1 699	1 719

Sumber: Badan Kepegawaian Daerah dan Pengembangan SDM Aparatur

Source: Board of Region Office and Development of Human Power Officer

Tabel 2.3.2 Jumlah Pegawai Negeri Sipil menurut Dinas/Instansi Pemerintah dan Pendidikan di Kabupaten Halmahera Utara, 2018

Number of Civil Servant by Department/Government Agencies and Education in Halmahera Utara Regency, 2018

Dinas/Instansi Pemerintah <i>Department/Government Agencies</i>	Pendidikan/ <i>Education</i>									Jumlah Total
	SD	SMP	SMA	D1	D2	D3	S1	S2	S3	
(1)	(2)	(3)	(4)	(5)	(6)	(7)	(8)	(6)	(7)	(8)
1. Sekretariat Daerah	-	-	-	-	-	-	1	6	-	7
2. Bagian Tata Pemerintahan	-	-	3	-	-	-	7	-	-	10
3. Bagian Hukum dan HAM	-	-	5	-	-	1	2	2	-	10
4. Bagian Organisasi	-	-	4	-	-	3	2	1	-	10
5. Bagian Perekonomi dan Kesra	-	1	2	-	-	-	4	-	-	7
6. Bagian Umum dan Perlengkapan	-	-	19	-	-	4	8	1	-	32
7. Bagian Humas dan Protokoler	-	-	-	-	-	-	-	-	-	-
8. Bagian Adm. dan Pengendalian Pembangunan	-	-	7	-	-	2	4	-	-	13
9. Bagian Unit Layanan Pengadaan	-	-	1	-	-	-	3	1	-	5
10. Bagian Sekretariat	-	-	3	1	-	-	2	-	-	6

	Dinas/Instansi Pemerintah <i>Department/Govern- ment Agencies</i>	Pendidikan/ <i>Education</i>									Jumlah <i>Total</i>
		SD	SMP	SMA	D1	D2	D3	S1	S2	S3	
	(1)	(2)	(3)	(4)	(5)	(6)	(7)	(8)	(6)	(7)	(8)
	Korpri										
11.	Sekretariat DPRD	-	-	13	1	-	3	11	3	-	31
12.	Dinas Pendidikan dan Kebudayaan	-	-	13	-	1	2	21	2	-	39
13.	Dinas Kesehatan	-	-	14	1	-	8	11	1	-	35
14.	Dinas Pariwisata	-	-	5	1	-	5	10	-	-	21
15.	Dinas Pekerjaan Umum dan Tata Ruang	-	-	14	-	-	1	14	1	-	30
16.	Dinas Perumahan, Kawasan Pemukiman, dan Pertanahan	-	-	6	-	1	1	6	2	-	16
17.	Dinas Perdagangan dan Perindustrian	-	-	8	-	2	-	15	1	-	26
18.	Dinas Sosial	-	-	6	-	-	1	8	-	-	15
19.	UPTD Panti Sosial Dinas Sosial	-	1	3	-	-	-	1	-	-	5
20.	Dinas Kependudukan dan Capil	-	-	5	-	-	-	10	-	-	15
21.	Dinas Pertanian	-	-	13	-	-	9	21	1	-	44

	Dinas/Instansi Pemerintah <i>Department/Govern- ment Agencies</i>	Pendidikan/ <i>Education</i>									Jumlah <i>Total</i>
		SD	SMP	SMA	D1	D2	D3	S1	S2	S3	
	(1)	(2)	(3)	(4)	(5)	(6)	(7)	(8)	(6)	(7)	(8)
22.	Dinas Kelautan dan Perikanan	-	-	31	-	-	9	16	-	-	56
23.	Dinas Perhubungan	-	-	14	-	-	4	16	4	-	38
24.	Dinas Pemberdayaan Perempuan, PA, dan KB	-	1	39	-	-	5	12	1	-	58
25.	Dinas Lingkungan Hidup	-	-	3	1	-	4	10	-	-	18
26.	Dinas Ketahanan Pangan	-	-	5	-	-	3	15	1	-	24
27.	Jabatan Fungsional Dinas Ketahanan Pangan	-	-	6	-	-	1	15	-	-	22
28.	Dinas Kearsipan dan Perpustakaan	-	-	3	-	-	1	9	1	-	14
29.	Dinas Penanaman Modal dan PTSP	-	-	9	-	-	2	12	1	-	24
30.	Dinas Satpol PP	-	-	22	-	-	1	6	1	-	30
31.	Dinas Komunikasi Informatika dan	-	-	2	-	-	1	6	3	-	12

Dinas/Instansi Pemerintah <i>Department/Govern- ment Agencies</i>	Pendidikan/ <i>Education</i>									Jumlah <i>Total</i>
	SD	SMP	SMA	D1	D2	D3	S1	S2	S3	
(1)	(2)	(3)	(4)	(5)	(6)	(7)	(8)	(6)	(7)	(8)
Persandian										
32. Dinas Pemuda dan Olahraga	-	-	6	-	2	-	8	1	-	17
33. Dinas Koperasi dan UMKM	-	-	5	-	1	3	13	1	-	23
34. Dinas Tenaga Kerja dan Transmigrasi	-	-	4	-	-	2	11	-	-	17
35. Badan Keuangan dan Aset Daerah	-	-	20	-	-	12	20	2	-	54
36. Badan Perencanaan Pembangunan Daerah	-	-	8	-	-	1	15	2	-	26
37. Badan Kesatuan Bangsa dan Politik	-	-	3	-	-	5	13	-	-	21
38. Badan Pemberdayaan Masyarakat dan Desa	-	-	10	-	-	2	14	-	-	26
39. Badan Kepegawaian Daerah dan Pengembangan SDA	-	-	6	-	-	7	18	1	-	32
40. Badan Penanggulangan Bencana Daerah	-	-	15	-	-	3	10	-	-	28

Dinas/Instansi Pemerintah <i>Department/Govern- ment Agencies</i>	Pendidikan/ <i>Education</i>									Jumlah <i>Total</i>
	SD	SMP	SMA	D1	D2	D3	S1	S2	S3	
(1)	(2)	(3)	(4)	(5)	(6)	(7)	(8)	(6)	(7)	(8)
41. Badan Penelitian Pengembangan dan Statistik	-	-	2	-	-	-	10	3	-	15
42. Inspektorat	-	-	7	-	-	1	16	2	-	26
43. Rumah Sakit Umum Daerah	-	-	8	-	-	10	10	2	-	30
44. Jabatan Fungsional RSUD Tobelo	-	-	31	2	-	92	25	1	-	151
45. BNN (Vertikal)	-	-	4	-	-	-	4	-	-	8
46. Sekretariat KPUD (Vertikal)	-	-	6	-	-	-	2	-	-	8
47. Kantor Camat Kao Teluk	-	-	4	-	-	3	5	-	-	12
48. Kantor Camat Malifut	-	-	15	-	-	-	1	-	-	16
49. Kantor Camat Kao	-	-	15	-	-	1	3	-	-	19
50. Kantor Camat Kao Barat	-	1	7	-	-	-	2	-	-	10
51. Kantor Camat Kao Utara	-	-	7	-	-	3	2	-	-	12
52. Kantor Camat Tobelo Barat	-	-	2	-	1	-	3	-	-	6
53. Kantor Camat Tobelo Timur	-	-	6	-	-	2	1	-	-	9
54. Kantor Camat	-	-	10	-	-	1	2	-	-	13

Dinas/Instansi Pemerintah <i>Department/Govern- ment Agencies</i>	Pendidikan/ <i>Education</i>									Jumlah <i>Total</i>
	SD	SMP	SMA	D1	D2	D3	S1	S2	S3	
(1)	(2)	(3)	(4)	(5)	(6)	(7)	(8)	(6)	(7)	(8)
Tobelo Selatan										
55. Kantor Camat Tobelo Tengah	-	-	8	-	-	3	3	-	-	14
56. Kantor Camat Tobelo	-	1	10	-	-	1	2	-	-	14
57. Kantor Camat Tobelo Utara	-	-	7	-	-	-	4	-	-	11
58. Kantor Camat Galela	-	-	9	-	-	-	3	-	-	12
59. Kantor Camat Galela Selatan	-	-	11	-	-	-	5	-	-	16
60. Kantor Camat Galela Barat	-	1	6	-	-	1	7	-	-	15
61. Kantor Camat Galela Utara	-	-	4	-	-	2	3	-	-	9
62. Kantor Camat Loloda Utara	-	1	5	-	-	2	2	1	-	11
63. Kantor Camat Loloda Kepulauan	-	-	5	1	1	-	1	1	-	9
64. UPTD Dikdas Kao Teluk	-	-	2	-	-	-	-	-	-	2
65. UPTD Dikdas Malifut	-	-	6	-	-	-	-	-	-	6
66. UPTD Dikdas Kao	-	-	6	-	-	-	1	-	-	7
67. UPTD Dikdas Kao Barat	-	1	4	-	-	-	-	-	-	5
68. UPTD Dikdas	-	-	1	-	-	-	-	-	-	1

	Dinas/Instansi Pemerintah <i>Department/Govern- ment Agencies</i>	Pendidikan/ <i>Education</i>									Jumlah <i>Total</i>
		SD	SMP	SMA	D1	D2	D3	S1	S2	S3	
	(1)	(2)	(3)	(4)	(5)	(6)	(7)	(8)	(6)	(7)	(8)
	Kao Utara										
69.	UPTD Dikdas Tobelo Barat	-	-	1	-	1	-	1	-	-	3
70.	UPTD Dikdas Tobelo Timur	-	-	2	-	-	-	-	-	-	2
71.	UPTD Dikdas Tobelo Selatan	-	1	2	-	-	-	-	-	-	3
72.	UPTD Dikdas Tobelo Tengah	-	-	3	-	1	-	-	-	-	4
73.	UPTD Dikdas Tobelo	-	-	9	-	-	-	1	-	-	10
74.	UPTD Dikdas Tobelo Utara	-	-	3	-	-	-	-	-	-	3
75.	UPTD Dikdas Galela	-	-	5	-	-	-	-	-	-	5
76.	UPTD Dikdas Galela Selatan	-	-	1	-	-	-	-	-	-	1
77.	UPTD Dikdas Galela Barat	-	-	1	-	-	-	-	-	-	2
78.	UPTD Dikdas Galela Utara	-	-	1	-	-	-	-	-	-	2
79.	UPTD Dikdas Loloda Utara	-	-	1	-	-	-	-	-	-	1
80.	UPTD Dikdas Loloda Kepulauan	-	-	-	-	-	-	-	-	-	-
81.	Puskesmas Dum-Dum, Kao Teluk	-	-	3	-	-	16	-	-	-	19

	Dinas/Instansi Pemerintah <i>Department/Govern- ment Agencies</i>	Pendidikan/ <i>Education</i>									Jumlah <i>Total</i>
		SD	SMP	SMA	D1	D2	D3	S1	S2	S3	
	(1)	(2)	(3)	(4)	(5)	(6)	(7)	(8)	(6)	(7)	(8)
82.	Puskesmas Malifut	-	-	6	3	-	12	2	-	-	23
83.	Puskesmas Kao	-	-	12	1	-	10	3	2	-	28
84.	Rumah Sakit Bergerak Kao	-	-	1	1	-	1	3	-	-	6
85.	Puskesmas Toliwang, Kao Barat	-	-	1	3	-	17	1	-	-	22
86.	Puskesmas Kao Utara	-	-	4	-	-	11	2	-	-	17
87.	Puskesmas Kusuri, Tobelo Barat	-	-	3	1	-	10	4	-	-	18
88.	Puskesmas Mawea, Tobelo Timur	-	-	3	1	-	12	-	-	-	16
89.	Puskesmas Kupa-Kupa, Tobelo Selatan	-	-	4	4	-	11	-	-	-	19
90.	Puskesmas Pitu, Tobelo Tengah	-	-	5	3	-	16	1	1	-	26
91.	Puskesmas Tobelo	-	-	4	6	-	21	3	-	-	34
92.	Puskesmas Gorua, Tobelo Utara	-	-	4	-	-	19	3	-	-	26
93.	Puskesmas Galela	-	-	4	-	-	14	3	-	-	21
94.	Puskesmas	-	-	2	-	-	8	1	-	-	11

Dinas/Instansi Pemerintah <i>Department/Govern- ment Agencies</i>	Pendidikan/ <i>Education</i>									Jumlah <i>Total</i>
	SD	SMP	SMA	D1	D2	D3	S1	S2	S3	
(1)	(2)	(3)	(4)	(5)	(6)	(7)	(8)	(6)	(7)	(8)
Galela Selatan										
95. Puskesmas Dokulamo, Galela Barat	-	-	3	-	-	16	1	-	-	20
95. Puskesmas Salimuli, Galela Utara	-	-	6	1	-	10	1	-	-	18
96. Puskesmas Dorume, Loloda Utara	-	-	4	3	-	16	3	-	-	26
97. Puskesmas Dama, Loloda Kepulauan	-	-	4	1	-	12	1	-	-	18
98. Guru di Kecamatan Kao Teluk	-	-	6	1	9	-	12	-	-	28
99. Guru di Kecamatan Malifut	-	-	18	-	50	2	44	-	-	114
100. Guru di Kecamatan Kao	-	-	43	-	21	1	19	-	-	84
101. Guru di Kecamatan Kao Barat	-	-	23	1	33	2	41	-	-	100
102. Guru di Kecamatan Kao Utara	-	-	27	-	23	-	24	-	-	74
103. Guru di Kecamatan Tobelo Barat	-	-	20	-	29	1	6	-	-	56

	Dinas/Instansi Pemerintah <i>Department/Govern- ment Agencies</i>	Pendidikan/ <i>Education</i>								Jumlah <i>Total</i>	
		SD	SMP	SMA	D1	D2	D3	S1	S2		S3
	(1)	(2)	(3)	(4)	(5)	(6)	(7)	(8)	(6)	(7)	(8)
104.	Guru di Kecamatan Tobelo Timur	-	-	21	-	11	1	11	-	-	44
105.	Guru di Kecamatan Tobelo Selatan	-	-	36	2	49	2	30	-	-	119
106.	Guru di Kecamatan Tobelo Tengah	-	-	35	4	36	2	19	1	-	97
107.	Guru di Kecamatan Tobelo	-	-	105	8	87	10	66	-	-	276
108.	Guru di Kecamatan Tobelo Utara	-	-	29	-	28	1	30	-	-	88
109.	Guru di Kecamatan Galela	-	-	17	3	14	2	11	-	-	47
110.	Guru di Kecamatan Galela Selatan	-	-	37	1	20	1	10	-	-	69
111.	Guru di Kecamatan Galela Barat	-	-	31	-	12	2	16	-	-	61
112.	Guru di Kecamatan Galela Utara	-	-	22	-	39	2	19	-	-	82
113.	Guru di Kecamatan Loloda Utara	-	-	35	-	27	-	19	-	-	81
114.	Guru di Kecamatan Loloda Kepulauan	-	-	8	-	12	-	11	-	-	31

Dinas/Instansi Pemerintah <i>Department/Govern- ment Agencies</i>	Pendidikan/ <i>Education</i>									Jumlah <i>Total</i>
	SD	SMP	SMA	D1	D2	D3	S1	S2	S3	
(1)	(2)	(3)	(4)	(5)	(6)	(7)	(8)	(6)	(7)	(8)
115. Staf Tata Usaha	-	-	25	-	2	-	1	-	-	28
116. Penjaga Sekolah	4	1	3	-	1	-	-	-	-	9
117. Sekretaris Desa	7	10	56	-	-	-	-	-	-	73
Jumlah / Total	11	20	1 262	56	514	489	942	55	-	3 349

Sumber: Badan Kepegawaian Daerah dan Pengembangan SDM Aparatur

Source: *Board of Region Office and Development of Human Power Officer*

Tabel 2.3.3 Jumlah Pegawai Negeri Sipil menurut Eselon dan Jenis Kelamin di Kabupaten Halmahera Utara, 2018
Number of Civil Servants by Hierarchy and Sex in Halmahera Utara Regency, 2018

Eselon/ <i>Eselon</i>	Jenis Kelamin/ <i>Sex</i>		
	Laki-Laki <i>Male</i>	Perempuan <i>Female</i>	Jumlah <i>Total</i>
(1)	(2)	(3)	(4)
1. Eselon I	-	-	-
2. Eselon II	33	2	35
3. Eselon III	123	36	159
4. Eselon IV	195	121	316
5. Non Eselon	1 210	1 629	2 839
Jumlah/<i>Total</i>	1 561	1 788	3 349

Sumber: Badan Kepegawaian Daerah dan Pengembangan SDM Aparatur

Source: Board of Region Office and Development of Human Power Officer

3

Kependudukan dan Ketenagakerjaan Population and Employment

190 531

Jumlah Penduduk Halmahera Utara 2018
Population of Halmahera Utara 2018

97 433

Laki-laki
Men



105

93 098

Perempuan
Women



66 281
(Usia 0-14)

118 533
(Usia 15-64)

5 717
(Usia 65+)

60,74%

Angka Beban Ketergantungan
Dependency Ratio

Angka Beban Ketergantungan adalah perbandingan jumlah penduduk bukan angkatan kerja dengan penduduk angkatan kerja. Semakin besar angka beban ketergantungan, semakin berat beban yang ditanggung kelompok usia produktif untuk membiayai kelompok usia belum produktif dan tidak produktif.

Dependency Ratio is the ratio of the number of non-workforce population to the population of the workforce, the greater the dependency burden number, the heavier the burden borne by the productive age group to finance the non-productive and unproductive age group.

Sumber: Proyeksi Penduduk BPS Halmahera Utara/
Population Projections BPS-Statistics of Halmahera Utara Region

PENJELASAN TEKNIS

1. Sumber utama data kependudukan adalah sensus penduduk yang dilaksanakan setiap sepuluh tahun sekali. Sensus penduduk telah dilaksanakan sebanyak enam kali sejak Indonesia merdeka, yaitu tahun 1961, 1971, 1980, 1990, 2000, dan 2010. Di dalam sensus penduduk, pencacahan dilakukan terhadap seluruh penduduk yang berdomisili di wilayah teritorial Indonesia termasuk warga negara asing kecuali anggota korps diplomatik negara sahabat beserta keluarganya.

Metode pengumpulan data dalam sensus dilakukan dengan wawancara antara petugas sensus dengan responden dan juga melalui *e-census*. Pencatatan penduduk menggunakan konsep “*usual residence*”, yaitu konsep “di mana penduduk biasa bertempat tinggal”. Bagi penduduk yang bertempat tinggal tetap dicacah di mana mereka biasa tinggal, sedangkan untuk penduduk yang tidak bertempat tinggal tetap dicacah di tempat di mana mereka ditemukan petugas sensus pada malam ‘Hari Sensus’. Termasuk penduduk yang tidak bertempat tinggal tetap adalah

TECHNICAL NOTES

1. *The main source of demographic data is population census, which is conducted every ten years. Population Census has been conducted six times since Indonesia’s independence: 1961, 1971, 1980, 1990, 2000, and 2010. The population census enumerates all residents who domicile in the entire territory of Indonesia including foreign citizens except the diplomatic corps members and their families.*

The method of data collection in a population census involves interviewing respondents and conducting e-census. Enumeration of the population uses the concept of “usual residence”, which is the concept of “places where people usually live”. De jure was applied to the permanent residents, while de facto was applied to non-permanent residents. The permanent residents were enumerated in place where they normally live, the non-permanent residents were enumerated where they were found by the enumerators, on the night of

tuna wisma, awak kapal berbendera Indonesia, penghuni perahu/rumah apung, masyarakat terpencil atau terasing, dan pengungsi. Bagi mereka yang mempunyai tempat tinggal tetap dan sedang bepergian ke luar wilayah lebih dari enam bulan, tidak dicacah di tempat tinggalnya, tetapi dicacah di tempat tujuannya. Untuk tahun yang tidak dilaksanakan sensus penduduk, data kependudukan diperoleh dari hasil proyeksi penduduk. Proyeksi penduduk merupakan suatu perhitungan ilmiah yang didasarkan pada asumsi dari komponen-komponen perubahan penduduk, yaitu kelahiran, kematian, dan migrasi. Proyeksi penduduk Indonesia 2010–2035 menggunakan data dasar penduduk hasil SP2010.

'Census Date'. The non permanent residents include homeless people, ship crew, boat people, remote area community, and internally displaced persons. Those who had permanent residence and had been travelling away from their home for six months or more were not enumerated in their permanent place, but in the place where they were during the census. For the periods where the population census is not conducted, population projection is done to estimate population during those years. The population projection is an estimate based on the demographic components, such as birth, death, and migration. Indonesia's 2010–2035 population projection used the 2010 Population Census as the base population.

2. **Penduduk Indonesia** adalah semua orang yang berdomisili di wilayah teritorial Indonesia selama 6 bulan atau lebih dan atau mereka yang berdomisili kurang dari 6 bulan tetapi bertujuan menetap.
3. **Laju pertumbuhan penduduk** adalah angka yang menunjukkan persentase penambahan penduduk dalam jangka waktu tertentu.
2. **The population of Indonesia** are all residents of the entire territory of Indonesia who have stayed for six months or longer, and those who intended to stay more than six months even though their length of stay is less than six months.
3. **The growth rate of population** is the number that show percentage of population growth within a specified period.

- | | |
|--|---|
| <p>4. Kepadatan penduduk adalah rasio banyaknya penduduk per kilometer persegi.</p> | <p>4. Population density is ratio of population per square kilometer.</p> |
| <p>5. Rasio jenis kelamin adalah perbandingan antara penduduk laki-laki dan penduduk perempuan pada suatu wilayah dan waktu tertentu. Biasanya dinyatakan dengan banyaknya penduduk laki-laki untuk 100 penduduk perempuan.</p> | <p>5. Sex ratio is the ratio of males population to females population in a given area and time, usually expressed as the number of males for every 100 females.</p> |
| <p>6. Distribusi penduduk adalah pola persebaran penduduk di suatu wilayah, baik berdasarkan batas-batas geografis maupun berdasarkan batas-batas administrasi pemerintahan.</p> | <p>6. Population distribution is the pattern of population distribution in an area, either by geographic boundaries or by government administrative boundaries.</p> |
| <p>7. Komposisi penduduk adalah pola persebaran penduduk menurut karakteristiknya. Contoh: penduduk menurut kelompok umur, penduduk menurut jenis kelamin</p> | <p>7. Population composition is the pattern of population distribution by its characteristics. Example: population by age group, population by sex</p> |
| <p>8. Rumah tangga adalah seseorang atau sekelompok orang yang mendiami sebagian atau seluruh bangunan fisik/sensus dan biasanya tinggal bersama serta pengelolaan makan dari satu dapur. Yang dimaksud makan dari satu dapur adalah jika pengurusan kebutuhan sehari-harinya dikelola bersama-sama menjadi satu.</p> | <p>8. Household is an individual or group of people living in a physical/census building unit or part of it and usually commit on a common provision for food and other essentials of living. Common provision for food means one organising daily needs for all of household members.</p> |

9. **Anggota rumah tangga** adalah semua orang yang biasanya bertempat tinggal di suatu rumah tangga, baik yang berada di rumah pada waktu pencacahan maupun yang sementara tidak ada.
10. **Rata-rata anggota rumah tangga** adalah angka yang menunjukkan rata-rata jumlah anggota rumah tangga per rumah tangga.
11. Istilah migrasi seumur hidup disebut bila provinsi tempat tinggal seseorang pada saat pencacahan berbeda dengan provinsi tempat lahirnya.
12. Istilah migrasi risen disebut bila provinsi tempat tinggal seseorang pada saat pencacahan berbeda dengan provinsi tempat tinggalnya 5 tahun yang lalu.
13. **Penduduk usia kerja** adalah penduduk yang berumur 15 tahun ke atas.
14. **Angkatan kerja** adalah penduduk usia kerja (15 tahun ke atas) yang bekerja, punya pekerjaan namun sementara tidak bekerja, dan pengangguran.
9. **Household member** are those who usually lives in a household regardless of their location at the time of enumeration.
10. **Average household size** is the average number of household members per household.
11. *Lifetime migration terminology* if someone's province of residence at the time of enumeration was different from his/her province of birthplace.
12. *Recent migration terminology* if someone's province of residence at the time of enumeration was different from his/her province of residence 5 years ago.
13. **Working age population** is persons of 15 years and over.
14. **Labor force or economically active** are persons of 15 years and over, who in the previous week were working, temporarily absent from work but having jobs, and unemployment.

15. **Bekerja** adalah kegiatan ekonomi yang dilakukan oleh seseorang dengan maksud memperoleh atau membantu memperoleh pendapatan atau keuntungan dan lamanya bekerja paling sedikit 1 jam secara terus menerus dalam seminggu yang lalu (termasuk pekerja keluarga tanpa upah yang membantu dalam suatu usaha/kegiatan ekonomi).
15. ***Working** is economic activity conducted by a person and intended to earn income by doing work or helping to do work at least one hour continuously during the reference week (including unpaid family worker/s for any economic activity).*
16. **Jumlah jam kerja seluruhnya** adalah jumlah jam kerja yang digunakan untuk bekerja (tidak termasuk jam kerja istirahat resmi dan jam kerja yang digunakan untuk hal-hal di luar pekerjaan).
16. ***Total working hours** is the total hours spent by an employee to perform all jobs (excluding the time used for other activities which are not classified as work).*
17. **Lapangan usaha** adalah bidang kegiatan dari pekerjaan/tempat bekerja di mana seseorang bekerja. Klasifikasi lapangan usaha mengikuti Klasifikasi Baku Lapangan Usaha Indonesia (KBLI) dalam 1 digit.
17. ***Industry** is field of a person's activity or establishment. The classification of industries follows the Indonesia Standard Industrial Classification (KBLI) in one digit.*
18. **Status pekerjaan** adalah kedudukan seseorang dalam unit usaha/kegiatan dalam melakukan pekerjaan.
18. ***Employment status** is the status of a person at his place of work or establishment where he was employed.*
19. **Berusaha sendiri tanpa dibantu orang lain** adalah bekerja atau berusaha dengan menanggung
19. ***Own-account worker** is a person who works at his own risk without assisted by paid per mount worker*

risiko secara ekonomis, yaitu dengan tidak kembalinya ongkos produksi yang telah dikeluarkan dalam rangka usahanya tersebut, serta tidak menggunakan pekerja dibayar maupun pekerja tak dibayar, termasuk yang sifat pekerjaannya memerlukan teknologi atau keahlian khusus.

or unpaid worker include technical job or skill job.

20. **Berusaha dibantu buruh tidak tetap/buruh tidak dibayar** adalah bekerja atau berusaha atas risiko sendiri, dan menggunakan buruh/pekerja tak dibayar dan atau buruh/pekerja tidak tetap.

20. ***Employer assisted by temporary workers/unpaid worker*** is a person who works at his own risk and assisted by temporary worker/unpaid worker.

21. **Berusaha dibantu buruh tetap/buruh dibayar** adalah berusaha atas risiko sendiri dan mempekerjakan paling sedikit satu orang buruh/pekerja tetap yang dibayar.

21. ***Employer assisted by permanent workers/paid workers*** is a person who does his business at her/his own risk at least one assisted by paid permanent worker.

22. **Buruh/karyawan/pegawai** adalah seseorang yang bekerja pada orang lain atau instansi/kantor/perusahaan secara tetap dengan menerima upah/gaji baik berupa uang maupun barang. Buruh yang tidak mempunyai majikan tetap, tidak digolongkan sebagai buruh/karyawan, tetapi sebagai pekerja bebas. Seseorang dianggap memiliki majikan tetap jika memiliki

22. ***Employee*** is a person who work permanently for other people or institution/office/ company and gains some money/cash or goods as wage/salary. Labor who have no permanent employer is not categorized as a laborer/worker/employee but casual worker. A laborers in general is considered to have a permanent employer if he has the same

1 (satu) majikan (orang/rumah tangga) yang sama dalam sebulan terakhir, khusus pada sektor bangunan batasannya tiga bulan. Apabila majikannya instansi/ lembaga, boleh lebih dari satu.

employer during the past month, particularly for building construction sector is 3 months. If the employer is an institution, more than 1 (one) employer is allowed.

23. **Pekerja bebas** adalah seseorang yang bekerja pada orang lain/majikan/institusi yang tidak tetap (lebih dari 1 majikan dalam sebulan terakhir) di usaha pertanian baik berupa usaha rumah tangga maupun bukan usaha rumah tangga, ataupun di nonpertanian atas dasar balas jasa dengan menerima upah atau imbalan baik berupa uang maupun barang, dan baik dengan sistem pembayaran harian maupun borongan

23. **Casual employee** is a person who does not work permanently for other people/employer/ institution (more than 1 employer during the last 1 month) in agricultural sector, either home industry or not home industry, or in non-agricultural sector based on remuneration paid with money or goods, and based on daily or contact payment system.

24. **Pekerja tak dibayar** adalah seseorang yang bekerja membantu usaha untuk memperoleh penghasilan/keuntungan yang dilakukan oleh salah seorang anggota rumah tangga atau bukan anggota rumah tangga tanpa mendapat upah/gaji baik berupa uang maupun barang.

24. **Unpaid worker** is a person who intended to work without pay, either with money or good, in an establishment run by other members of the family, relative or neighbour.

ULASAN

DESCRIPTION

Kependudukan

Penduduk Kabupaten Halmahera Utara berdasarkan proyeksi penduduk tahun 2018 sebanyak 190.531 jiwa yang terdiri atas 97.433 jiwa penduduk laki-laki dan 93.098 jiwa penduduk perempuan. Dibandingkan dengan proyeksi jumlah penduduk tahun 2017, penduduk kabupaten Halmahera Utara mengalami pertumbuhan sebesar 1,79 persen. Sementara itu, angka rasio penduduk laki-laki terhadap perempuan sebesar 104,66. Sedangkan, kepadatan penduduk di Kabupaten Halmahera Utara tahun 2018 mencapai 49 jiwa/km².

Ketenagakerjaan

Jumlah Angkatan Kerja pada tahun 2018 di Kabupaten Halmahera Utara menurut Survei Angkatan Kerja Nasional Agustus 2018 sebesar 78.709 jiwa dengan 74.765 jiwa sebagai pekerja dan 3.944 jiwa sebagai pengangguran terbuka

Kemudian, dari 3.944 jiwa tersebut, jumlah penduduk yang merupakan pengangguran terbuka dengan tingkat pendidikan Sekolah Menengah Atas (SMA) memiliki kontribusi paling besar, yaitu 2.086 jiwa, kemudian diikuti penduduk yang merupakan

Population

Halmahera Utara Regency population based population projections for 2018 were 190.531 people consisting of 97.433 inhabitants of the male and 93.098 female population people. This compares with a total Halmahera Utara Population in 2017, the population growth of Halmahera Utara are 1,79 percent. While, sex ratio male population towards the female population are 104,66. Meanwhile, population density of Halmahera Utara Regency in 2018 reached 49 people/km².

Employment

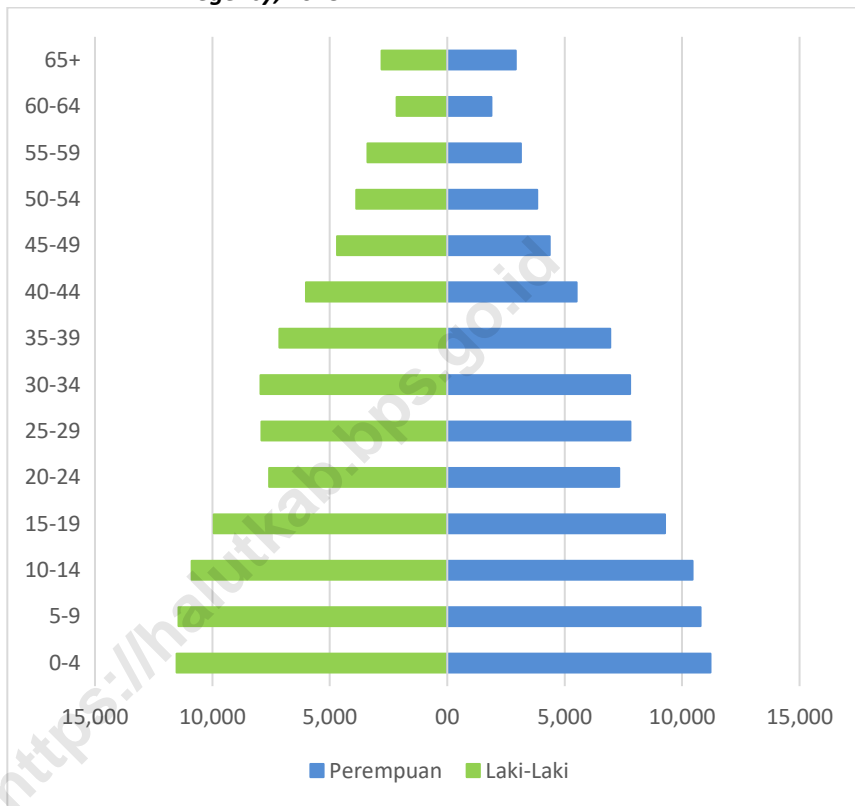
Number of Work Force in 2018 of Halmahera Utara Regency based on Survei Angkatan Kerja nasional August 2018 amounted to 78.709 people with 74.765 people as workers and 3.944 people as open unemployment

Then, from 3.620 people, the number of unemployment people with the level of education is high school has the largest contribution, which is 2.086 people, followed by the unemployment people with Univerity education level is 718 people..

pengangguran terbuka dengan tingkat
Universitas yaitu 718 jiwa.

<https://halutkab.bps.go.id>

Gambar 3 Jumlah Penduduk menurut Kelompok Umur dan Jenis Kelamin di Kabupaten Halmahera Utara, 2018
Picture Population by Age Group and Sex in Halmahera Utara Regency, 2018



Sumber: Proyeksi Badan Pusat Statistik Kabupaten Halmahera Utara

Source: Projections BPS Statistics of Halmahera Utara Regency

3.1 KEPENDUDUKAN/*POPULATION*

Tabel 3.1.1 Jumlah Penduduk dan Laju Pertumbuhan Penduduk menurut Kecamatan di Kabupaten Halmahera Utara, 2010, 2017, dan 2018
Population and Population Growth Rate by Subdistrict in Halmahera Utara Regency, 2010, 2017, and 2018

Kecamatan <i>Subdistrict</i>	Jumlah Penduduk <i>Population</i>			Laju Pertumbuhan Penduduk per Tahun <i>Annual Population Growth Rate (%)</i>	
	2010	2017	2018	2010- 2018	2017- 2018
(1)	(2)	(3)	(4)	(5)	(6)
1. Malifut	11 054	12 391	12 843	1,89	1,83
2. Kao Teluk	3 605	4 013	4 155	1,79	1,83
3. Kao	7 545	8 372	8 663	1,74	1,83
4. Kao Barat	8 127	9 095	9 423	1,87	1,83
5. Kao Utara	10 557	11 863	12 301	1,93	1,83
6. Tobelo Selatan	13 112	14 754	15 302	1,95	1,83
7. Tobelo Barat	4 378	4 907	5 086	1,89	1,83
8. Tobelo Timur	6 311	7 075	7 334	1,90	1,83
9. Tobelo	29 521	34 101	35 521	2,34	1,83
10. Tobelo Tengah	12 602	14 419	14 997	2,20	1,83
11. Tobelo Utara	9 760	11 101	11 534	2,11	1,83
12. Galela	7 426	8 555	8 907	2,30	1,83
13. Galela Selatan	7 525	8 484	8 801	1,98	1,83
14. Galela Barat	9 325	10 472	10 857	1,92	1,83
15. Galela Utara	7 083	7 804	8 065	1,64	1,83
16. Loloda Utara	8 664	9 564	9 888	1,67	1,83
17. Loloda Kepulauan	5 990	6 626	6 852	1,70	1,83
Halmahera Utara	162 585	183 596	190 531	2,00	1,83

Sumber: Proyeksi Badan Pusat Statistik Kabupaten Halmahera Utara

Source: Projections BPS Statistics of Halmahera Utara Regency

Tabel 3.1.2 Jumlah Penduduk dan Rasio Jenis Kelamin menurut Kecamatan di Kabupaten Halmahera Utara, 2018
Population and Sex Ratio by Subdistrict in Halmahera Utara Regency, 2018

	Kecamatan <i>Subdistrict</i>	Jenis Kelamin <i>Sex</i>			Rasio Jenis Kelamin <i>Sex Ratio</i>
		Laki-Laki <i>Male</i>	Perempuan <i>Female</i>	Jumlah <i>Total</i>	
	(1)	(2)	(3)	(4)	(5)
1.	Malifut	6 566	6 277	12 843	104,74
2.	Kao Teluk	2 136	2 019	4 155	105,96
3.	Kao	4 464	4 199	8 663	106,43
4.	Kao Barat	4 948	4 475	9 423	110,70
5.	Kao Utara	6 363	5 939	12 301	107,28
6.	Tobelo Selatan	7 773	7 529	15 302	103,37
7.	Tobelo Barat	2 604	2 482	5 086	105,05
8.	Tobelo Timur	3 841	3 493	7 334	110,09
9.	Tobelo	18 142	17 379	35 521	104,53
10.	Tobelo Tengah	7 515	7 482	14 997	100,56
11.	Tobelo Utara	5 779	5 755	11 534	100,55
12.	Galela	4 482	4 425	8 907	101,40
13.	Galela Selatan	4 450	4 351	8 801	102,41
14.	Galela Barat	5 552	5 305	10 857	104,80
15.	Galela Utara	4 167	3 898	8 065	107,06
16.	Loloda Utara	5 095	4 793	9 888	106,42
17.	Loloda Kepulauan	3 448	3 404	6 852	101,41
	Halmahera Utara	97 325	93 206	190 531	190 531

Sumber: Proyeksi Badan Pusat Statistik Kabupaten Halmahera Utara

Source: *Projections BPS Statistics of Halmahera Utara Regency*

Tabel 3.1.3 Distribusi dan Kepadatan Penduduk menurut Kecamatan di Kabupaten Halmahera Utara, 2018
Distribution and Population Density by Subdistrict in Halmahera Utara Regency, 2018

	Kecamatan <i>Subdistrict</i>	Persentase Penduduk <i>Percentage of Total Population</i>	Kepadatan Penduduk per km ² <i>Population Density each km²</i>
	(1)	(2)	(3)
1.	Malifut	6,74	25
2.	Kao Teluk	2,18	26
3.	Kao	4,55	39
4.	Kao Barat	4,95	42
5.	Kao Utara	6,46	60
6.	Tobelo Selatan	8,03	90
7.	Tobelo Barat	2,67	200
8.	Tobelo Timur	3,85	28
9.	Tobelo	18,64	668
10.	Tobelo Tengah	7,87	448
11.	Tobelo Utara	6,05	58
12.	Galela	4,67	195
13.	Galela Selatan	4,62	21
14.	Galela Barat	5,70	33
15.	Galela Utara	4,23	13
16.	Loloda Utara	5,19	31
17.	Loloda Kepulauan	3,60	76
	Halmahera Utara	100,00	49

Sumber: Proyeksi Badan Pusat Statistik Kabupaten Halmahera Utara

Source: Projections BPS Statistics of Halmahera Utara Regency

Tabel 3.1.4 Jumlah Penduduk menurut Kelompok Umur dan Jenis Kelamin di Kabupaten Halmahera Utara, 2018
Population by Age Group and Sex in Halmahera Utara Regency, 2018

Kelompok Umur Age Group	Jenis Kelamin Sex		
	Laki-Laki Male	Perempuan Female	Jumlah Total
(1)	(2)	(3)	(4)
0 – 4	11 526	11 210	22 736
5 – 9	11 440	10 781	22 221
10 – 14	10 881	10 443	21 324
15 – 19	9 945	9 275	19 220
20 – 24	7 579	7 325	14 904
25 – 29	7 912	7 792	15 704
30 – 34	7 947	7 787	15 734
35 – 39	7 144	6 943	14 087
40 – 44	6 017	5 511	11 528
45 – 49	4 697	4 367	9 064
50 – 54	3 876	3 830	7 706
55 – 59	3 399	3 139	6 538
60 – 64	2 162	1 886	4 048
65 +	2 800	2 917	5 717
Jumlah Total	97 325	93 206	190 531

Sumber: Proyeksi Badan Pusat Statistik Kabupaten Halmahera Utara
 Source: Projections BPS Statistics of Halmahera Utara Regency

Tabel 3.1.5 Jumlah Penduduk menurut Jenis Kelamin dan Status Perkawinan di Kabupaten Halmahera Utara, 2018
Population by Sex and Marital Status in Halmahera Utara Regency, 2018

Status Perkawinan <i>Marital Status</i>	Jenis Kelamin <i>Sex</i>	
	Laki-Laki <i>Male</i>	Perempuan <i>Female</i>
(1)	(2)	(3)
Belum Kawin	58,08	53,48
Kawin	40,67	42,20
Cerai Hidup	0,22	0,53
Cerai Mati	1,03	3,79
Jumlah <i>Total</i>	100,00	100,00

Sumber: Dinas Kependudukan dan Catatan Sipil Kabupaten Halmahera Utara

Source: *Population and Civil Registration Department of Halmahera Utara Regency*

Tabel 3.1.6 Jumlah Penduduk menurut Agama dan Kecamatan di Kabupaten Halmahera Utara, 2018
Population by Religion and Subdistrict in Halmahera Utara Regency, 2018

Kecamatan Subdistrict	Agama Religion			
	Islam	Kristen	Katolik	Hindu
	<i>Islam</i>	<i>Christian</i>	<i>Catholic</i>	<i>Hindu</i>
(1)	(2)	(3)	(4)	(5)
1. Malifut	9 880	3 069	72	0
2. Kao Teluk	4 583	1 451	6	0
3. Kao	2 384	7 124	68	1
4. Kao Barat	2 029	7 108	56	0
5. Kao Utara	102	12 631	21	0
6. Tobelo Selatan	1 086	13 885	29	0
7. Tobelo Barat	1 606	4 269	22	0
8. Tobelo Timur	17	6 495	4	0
9. Tobelo	13 029	20 662	1 228	11
10. Tobelo Tengah	555	14 824	165	3
11. Tobelo Utara	8 645	3 026	4	0
12. Galela	8 080	1 305	0	0
13. Galela Selatan	7 474	2 145	3	0
14. Galela Barat	5 395	5 536	15	0
15. Galela Utara	6 235	3 213	4	0
16. Loloda Utara	3 192	6 791	6	0
17. Loloda Kepulauan	7 314	913	0	0
2018	81 606	114 447	1 703	15
Jumlah/Total	81 044	113 637	1 505	14
2016	80 300	111 867	1 509	16

Lanjutan Tabel

Kecamatan <i>Subdistrict</i>	Agama <i>Religion</i>		
	Budha <i>Buddha</i>	Lainnya* <i>Others*</i>	
	(1)	(6)	(7)
1. Malifut	0	0	
2. Kao Teluk	0	0	
3. Kao	0	1	
4. Kao Barat	0	0	
5. Kao Utara	0	0	
6. Tobelo Selatan	0	1	
7. Tobelo Barat	0	0	
8. Tobelo Timur	0	0	
9. Tobelo	12	0	
10. Tobelo Tengah	2	0	
11. Tobelo Utara	1	0	
12. Galela	0	0	
13. Galela Selatan	0	0	
14. Galela Barat	1	0	
15. Galela Utara	1	0	
16. Loloda Utara	1	0	
17. Loloda Kepulauan	0	0	
	2018	18	2
Jumlah/Total	2017	14	5
	2016	12	5

Sumber: Dinas Kependudukan dan Catatan Sipil Kabupaten Halmahera Utara
 Source: *Population and Civil Registration Department of Halmahera Utara Regency*

* *Menganut aliran kepercayaan lokal*

3.2 KETENAGAKERJAAN/*EMPLOYMENT*

Tabel 3.2.1 Jumlah Penduduk Berumur 15 Tahun Keatas menurut Jenis Kegiatan Utama di Kabupaten Halmahera Utara, 2018
Population of Aged 15 Years and Over by Main Activity in Halmahera Utara Regency, 2018

Kegiatan Utama <i>Main Activity</i>	Jumlah <i>Total</i>
(1)	(2)
Angkatan Kerja <i>Economically Active</i>	
Bekerja/ <i>Working</i>	69 943
Pengangguran Terbuka/ <i>Unemployment</i>	3 620
Bukan Angkatan Kerja <i>Economically Inactive</i>	
Sekolah/ <i>Attending School</i>	16 586
Mengurus Rumah Tangga/ <i>Housekeeping</i>	28 280
Lainnya/ <i>Others</i>	6 166
Tingkat Partisipasi Angkatan Kerja / <i>Economically Active Participation Rate</i>	58,56
Tingkat Pengangguran / <i>Unemployment Rate</i>	5,01

Sumber: Survei Angkatan Kerja Nasional Agustus

Source: August National Labor Force Survey

Tabel 3.2.2 Jumlah Penduduk Berumur 15 Tahun Keatas Yang Termasuk Pengangguran menurut Tingkat Pendidikan di Kabupaten Halmahera Utara, 2018
Population of Aged 15 Years and Over Unemployed by Education Attainment in Halmahera Utara Regency, 2018

Pendidikan Terakhir yang Ditamatkan <i>Educational Attainment</i>	Jumlah <i>Total</i>
(1)	(2)
Tidak/Belum Tamat SD dan SD <i>Not Yet Completed Primary School and Primary School</i>	422
Sekolah Menengah Pertama <i>Junior High School</i>	194
Sekolah Menengah Atas <i>Senior High School</i>	2 086
Sekolah Menengah Atas Kejuruan <i>Vacational Senior High School</i>	524
Diploma I/II/III/Akademi <i>Diploma I/II/III/Academy</i>	-
Universitas <i>University</i>	718
Jumlah/Total	3 944

Sumber: Survei Angkatan Kerja Nasional Agustus

Source: August National Labor Force Survey

Tabel 3.2.3 Jumlah Penduduk Berumur 15 Tahun Keatas Yang Bekerja menurut Jenis Kelamin dan Lapangan Usaha Utama di Kabupaten Halmahera Utara, 2018
Population of Aged 15 Years and Over Working by Sex and Main Business Field in Halmahera Utara Regency, 2018

Lapangan Usaha Utama Main Business Field	Total
(1)	(2)
Pertanian, Kehutanan, Perburuan, dan Perikanan <i>Agriculture, Forestry, Hunting, and Fisheries</i>	35 324
Pertambangan dan Penggalian <i>Mining and Quarrying</i>	2 768
Industri Pengolahan <i>Manufacturing Industry</i>	3 800
Listrik, Gas, dan Air <i>Electricity, Gas, and Water</i>	53
Bangunan <i>Construction</i>	
Perdagangan Besar, Eceran, Rumah Makan, dan Hotel <i>Wholesale Trade, Retail Trade, Restaurants, and Hotels</i>	2 371
Angkutan, Pergudangan, dan Transportasi	7 059
Keuangan, Asuransi, Usaha Persewaan Bangunan, Tanah, dan Jasa Perusahaan <i>Financial, Insurance, Real Estate, and Business Services and Business Service</i>	5 953
Jasa Kemasyarakatan, Sosial, dan Perorangan <i>Community, Social, and Personal Services</i>	1 260
59 670	69 943

Sumber: Survei Angkatan Kerja Nasional Agustus

Source: August National Labor Force Survey

Tabel 3.2.4 Jumlah Penduduk Berumur 15 Tahun Keatas yang Bekerja menurut Status Pekerjaan Utama di Kabupaten Halmahera Utara, 2018
Population of Aged 15 Years and Over Working by Main Employment Status in Halmahera Utara Regency, 2018

Status Pekerjaan Utama Main Employment Status	Jumlah Total
(1)	(2)
Berusaha Sendiri <i>Own Account Worker</i>	26 785
Berusaha Dibantu Buruh Tidak Tetap/Buruh Tak Dibayar <i>Employer Assisted By Temporary Worker/Unpaid Worker</i>	9 909
Berusaha Dibantu Buruh Tetap/Buruh Dibayar <i>Employer Assisted By Permanent Worker/Paid Worker</i>	3 042
Buruh/Karyawan/Pegawai <i>Regular Employee</i>	23 792
Pekerja Bebas <i>Casual employee</i>	2 084
Pekerja Keluarga/Tak Dibayar <i>Family Worker/Unpaid Worker</i>	9 153
Jumlah/Total	74.765

Sumber: Survei Angkatan Kerja Nasional Agustus

Source: August National Labor Force Survey

4

Sosial Social

230 SD/MI
Elementary School**86** SMP/MTS
Junior High School**35** SMA/MA
Senior High School**28** Narapidana Golongan A
Convict at A classNarapidana Golongan B
Convict at B class **98**

on December 2018

**2** Rumah Sakit
Hospital**10** Rumah Sakit Bersalin
Maternity Hospital**19** Puskesmas
Public Health Service**328**Gereja
Church**7** Gunung Meletus
Volcanic EruptionAngin Puting Beliung **9**
Tornado**123**Masjid
Mosque

PENJELASAN TEKNIS

1. **Tidak/belum pernah sekolah** adalah mereka yang tidak pernah atau belum pernah terdaftar dan tidak pernah atau belum pernah aktif mengikuti pendidikan di suatu jenjang pendidikan formal. Termasuk juga yang tamat/belum tamat taman kanak-kanak tetapi tidak melanjutkan ke sekolah dasar.
2. **Masih bersekolah** adalah mereka yang terdaftar dan aktif mengikuti pendidikan formal dan nonformal (Paket A, B, atau C), baik pendidikan dasar, menengah maupun pendidikan tinggi. Bagi mahasiswa yang sedang cuti dianggap masih bersekolah.
3. **Tidak bersekolah lagi** adalah mereka yang pernah terdaftar dan aktif mengikuti pendidikan di suatu jenjang pendidikan formal dan nonformal (Paket A, B, atau C), tetapi pada saat pencacahan tidak lagi terdaftar dan tidak aktif mengikuti pendidikan.
4. **Tamat sekolah** adalah mereka yang menyelesaikan pelajaran yang ditandai dengan lulus ujian akhir pada kelas atau tingkat terakhir

TECHNICAL NOTES

1. ***Not/never attending school*** is someone who has never attended or never been registered in a formal education, such as primary, secondary, and tertiary education. Those who just completed kindergarten are considered as never attended school.
2. ***Attending school*** is someone who is currently attending primary, secondary, or tertiary education, including package A, package B, or package C. College student who postpones his/her study is considered as attending school.
3. ***Not attending school anymore*** is someone who had enrolled and participated in formal and non-formal education in the past including package A, package B, or package C, but currently does not attend school.
4. ***Completed particular level of education*** is someone who has completed particular level of education in private or public

suatu jenjang pendidikan di sekolah negeri maupun swasta dengan mendapatkan tanda tamat belajar/ijazah. Seseorang yang belum mengikuti pelajaran pada kelas tertinggi tetapi telah mengikuti ujian akhir dan lulus dianggap tamat sekolah.

school and accepting graduation certificate. Someone who has never attended the highest grade but passed the final exam is considered as completed particular level of education.

5. **Imunisasi** adalah memasukkan kuman atau racun penyakit tertentu yang sudah dilemahkan (vaksin) ke dalam tubuh dengan cara disuntik atau diminum (diteteskan dalam mulut) dengan maksud agar terjadi kekebalan tubuh terhadap penyakit tersebut.
 6. **BCG (*Bacillus Calmette Guerin*)** merupakan vaksinasi untuk mencegah penyakit TBC, diberikan pada bayi baru lahir atau anak, dengan suntikan pada kulit pangkal lengan atas. Bekas suntikan kemudian akan membentuk tonjolan kecil jaringan parut pada kulit lengan atas. Suntikan BCG diberikan kepada anak sebanyak 1 kali.
5. ***Immunization*** is putting enervated microbe of a certain disease into human body by injection or drinking (dropping into mouth) to make the body immune to that disease.
 6. ***BCG (Bacillus Calmette Guerin)*** is a vaccine to prevent TBC disease, given to newborns or children, by injection at the base of the skin of the upper arm. Injection site will form little bumps of scar tissue in the skin of the upper arm. BCG injections given to children 1 times.

ULASAN**DESCRIPTION****Pendidikan**

Pendidikan merupakan salah satu kebutuhan manusia untuk dapat bertahan hidup. Hal itu disebabkan, pendidikan dapat meningkatkan kecerdasan dan keterampilan, mempertinggi budi pekerti, memperkuat kepribadian dan mempertebal semangat kebangsaan serta cinta tanah air, sehingga dapat menciptakan manusia-manusia yang dapat meningkatkan taraf kehidupan sosialnya demi pembangunan bangsa. Pada tahun 2018, Angka Partisipasi Murni (APM) di Halmahera Utara untuk SD, SMP, dan SMA adalah 95,91, 74,15, dan 63,49.

Kesehatan

Salah satu tujuan pembangunan nasional adalah mencapai kemampuan hidup sehat bagi seluruh penduduk agar dapat mewujudkan derajat kesehatan masyarakat yang optimal. Upaya penyediaan sarana dan prasarana kesehatan merupakan kebutuhan mendasar dalam meningkatkan taraf kesehatan masyarakat.

Education

Education is the one of human needs that can be used for survival. That is caused education can improve intelligence and skills, to enhance student's characters and to strengthen the spirit of nationalism and patriotism of students so that they can be improved their extent of social life for nation development. On 2018, Net Enrollment Rate by Education Attainment in Halmahera Utara Regency are 95,91, 74,15, and 63,49.

Health

The one of goals from nation development is to reach the inhabitants live healthy to embody optimal public health degree. The effort to provide health facilities is the most basic needs to improving the extent of public health.

Agama

Sebagian besar kepercayaan penduduk di Kabupaten Halmahera Utara adalah Islam dan Nasrani. Hal tersebut dapat dilihat dari banyaknya jumlah tempat peribadatan di Kabupaten Halmahera Utara.

Religion

The majority of the population beliefs in Halmahera Utara Regency are Islam and Christianity. It can be seen from the large number of places of worship in Halmahera Utara Regency.

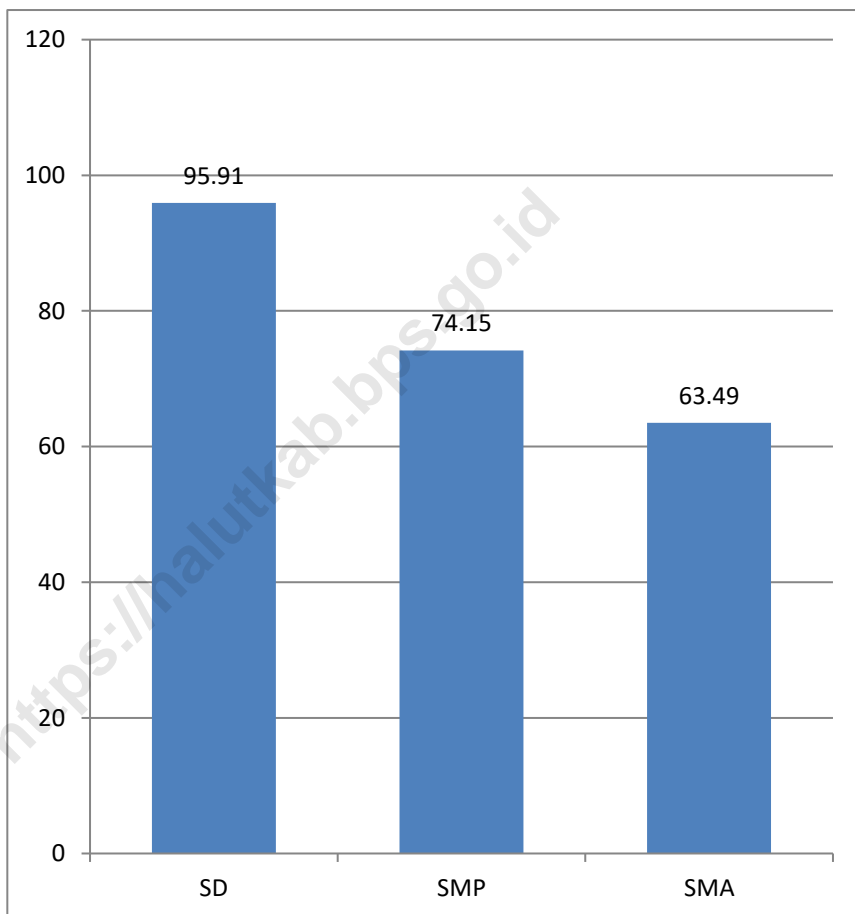
Kriminalitas

Tingkat kriminalitas memiliki kaitan yang erat dengan tingkat keamanan di suatu daerah. Jumlah tahanan di Lapas Kelas IIB pada Desember 2018 adalah 126.

Crime

The crime rate has a close connection with the level of security in an area. The number of convict in LP Class IIB on December 2018 is 126.

Gambar 4 Angka Partisipasi Murni menurut Tingkat Pendidikan di Kabupaten Halmahera Utara, 2018
Picture
Net Enrollment Rate by Education Attainment in Halmahera Utara Regency, 2018



Sumber: BPS Provinsi Maluku Utara

Source : BPS-Statistics of Maluku Utara Province

4.1 PENDIDIKAN/EDUCATION

Tabel 4.1.1 Angka Partisipasi Murni (APM) menurut Tingkat Pendidikan di Kabupaten Halmahera Utara, 2018
Net Enrollment Rate by Education Attainment in Halmahera Utara Regency, 2018

Tingkat Pendidikan <i>Educational Attainment</i>		Angka Partisipasi Murni (APM) <i>Net Enrollment Rate (NER)</i>
(1)		
1.	SD	95,91
2.	SMP	74,15
3.	SMA	63,49

Sumber: BPS Provinsi Maluku Utara

Source : *BPS-Statistics of Maluku Utara Province*

Tabel 4.1.2 Jumlah Sekolah, Murid, Guru PNS, dan Rasio Murid-Guru Sekolah Dasar (SD) menurut Kecamatan di Kabupaten Halmahera Utara, 2018
Number of Schools, Student, Public Teacher, and Student-Teacher Ratio of Elementary School by Subdistrict in Halmahera Utara Regency, 2018

Kecamatan Subdistrict	Sekolah Schools	Murid Student	Guru PNS Public Teacher	Rasio Murid Guru Student Teacher Ratio	
(1)	(2)	(3)	(4)	(5)	
1. Malifut	17	1 815	85	1 : 21	
2. Kao Teluk	9	638	24	1 : 27	
3. Kao	13	1 183	58	1 : 20	
4. Kao Barat	18	1 407	63	1 : 22	
5. Kao Utara	14	1 852	61	1 : 30	
6. Tobelo Selatan	15	1 826	87	1 : 21	
7. Tobelo Barat	10	1 011	51	1 : 20	
8. Tobelo Timur	9	905	25	1 : 36	
9. Tobelo	29	4 723	193	1 : 25	
10. Tobelo Tengah	9	1 636	84	1 : 20	
11. Tobelo Utara	7	1 010	58	1 : 17	
12. Galela	5	728	33	1 : 13	
13. Galela Selatan	8	861	55	1 : 16	
14. Galela Barat	8	1 039	44	1 : 24	
15. Galela Utara	11	1 085	51	1 : 21	
16. Loloda Utara	16	1 520	55	1 : 28	
17. Loloda Kepulauan	9	1 141	37	1 : 31	
	2018	207	27 369	1 080	1 : 25
Jumlah/ Total	2017	203	26 540	1 067	1 : 25
	2016	203	24 575	1 054	1 : 23

Sumber: Dinas Pendidikan dan Kebudayaan Kabupaten Halmahera Utara

Source: Educational and Tourism Department of Halmahera Utara Regency

Tabel 4.1.3 Jumlah Sekolah, Murid, Guru, dan Rasio Murid-Guru Madrasah Ibtidaiyah (MI) menurut Kecamatan di Kabupaten Halmahera Utara, 2018
Number of Schools, Student, Teacher, and Student-Teacher Ratio of Madrasah Ibtidaiyah by Subdistrict in Halmahera Utara Regency, 2018

Kecamatan Subdistrict	Sekolah Schools	Murid Student	Guru Teacher	Rasio Murid Guru Student Teacher Ratio	
(1)	(2)	(3)	(4)	(5)	
1. Malifut	2	216	43	1 : 6	
2. Kao Teluk	-	-	-	-	
3. Kao	-	-	-	-	
4. Kao Barat	-	-	-	-	
5. Kao Utara	-	-	-	-	
6. Tobelo Selatan	1	73	15	1 : 5	
7. Tobelo Barat	-	-	-	-	
8. Tobelo Timur	-	-	-	-	
9. Tobelo	2	114	22	1 : 6	
10. Tobelo Tengah	-	-	-	-	
11. Tobelo Utara	3	497	100	1 : 5	
12. Galela	3	474	95	1 : 5	
13. Galela Selatan	2	436	87	1 : 5	
14. Galela Barat	3	365	73	1 : 5	
15. Galela Utara	5	346	70	1 : 5	
16. Loloda Utara	1	143	29	1 : 5	
17. Loloda Kepulauan	1	44	9	1 : 5	
	2018	23	2 711	543	1 : 5
Jumlah/Total	2017	21	2 758	560	1 : 5
	2016	21	2 548	511	1 : 5

Sumber: Kantor Kementerian Agama Kabupaten Halmahera Utara

Source : Religion Departement of Halmahera Utara Regency

Tabel 4.1.4 Jumlah Sekolah, Murid, Guru PNS, dan Rasio Murid-Guru Sekolah Menengah Pertama (SMP) menurut Kecamatan di Kabupaten Halmahera Utara, 2018
Number of Schools, Student, Public Teacher, and Student-Teacher Ratio of Primary High School by Subdistrict in Halmahera Utara Regency, 2018

Kecamatan Subdistrict	Sekolah Schools	Murid Student	Guru PNS Public Teacher	Rasio Murid Guru Student Teacher Ratio	
(1)	(2)	(3)	(4)	(5)	
1. Malifut	2	487	25	1 : 19	
2. Kao	3	507	16	1 : 32	
3. Kao Utara	2	621	9	1 : 69	
4. Kao Barat	6	599	22	1 : 27	
5. Kao Teluk	3	194	9	1 : 22	
6. Tobelo Tengah	2	885	24	1 : 37	
7. Tobelo Utara	5	517	21	1 : 25	
8. Tobelo Selatan	2	809	26	1 : 31	
9. Tobelo Timur	2	313	7	1 : 48	
10. Tobelo Barat	2	248	8	1 : 31	
11. Tobelo	13	2 214	74	1 : 30	
12. Galela	1	339	10	1 : 40	
13. Galela Selatan	3	470	16	1 : 29	
14. Galela Barat	3	346	8	1 : 43	
15. Galela Utara	2	256	6	1 : 43	
16. Loloda Utara	6	309	13	1 : 24	
17. Loloda Kepulauan	5	376	13	1 : 29	
	2018	62	9 490	307	1 : 31
Jumlah/Total	2017	58	9 308	299	1 : 31
	2016	58	8 964	280	1 : 32

Sumber: Dinas Pendidikan dan Kebudayaan Kabupaten Halmahera Utara

Source: Educational and Tourism Department of Halmahera Utara Regency

Tabel 4.1.5 Jumlah Sekolah, Murid, Guru, dan Rasio Murid-Guru Madrasah Tsanawiyah (MTs) menurut Kecamatan di Kabupaten Halmahera Utara, 2018
Number of Schools, Student, Teacher, and Student-Teacher Ratio of Madrasah Tsanawiyah (MTs) by Subdistrict in Halmahera Utara Regency, 2018

	Kecamatan <i>Subdistrict</i>	Sekolah <i>Schools</i>	Murid <i>Student</i>	Guru <i>Teacher</i>	Rasio Murid Guru <i>Student Teacher Ratio</i>
	(1)	(2)	(3)	(4)	(5)
1.	Tobelo	1	255	25	1 : 11
2.	Tobelo Utara	2	260	49	1 : 6
3.	Tobelo Tengah	-	-	-	-
4.	Tobelo Barat	1	84	13	1 : 7
5.	Tobelo Selatan	1	22	8	1 : 3
6.	Tobelo Timur	-	-	-	-
7.	Galela	3	320	45	1 : 8
8.	Galela Selatan	2	214	32	1 : 7
9.	Galela Barat	3	418	64	1 : 7
10.	Galela Utara	3	210	30	1 : 7
11.	Malifut	2	264	44	1 : 6
12.	Kao	1	74	15	1 : 5
13.	Kao Utara	-	-	-	-
14.	Kao Barat	-	-	-	-
15.	Kao Teluk	-	-	-	-
16.	Loloda Utara	2	179	30	1 : 6
17.	Loloda Kepulauan	3	150	29	1 : 6
	2018	24	2 450	384	1 : 6
Jumlah/Total	2017	21	2 334	341	1 : 7
	2016	22	2 331	465	1 : 5

Sumber: Kantor Kementerian Agama Kabupaten Halmahera Utara

Source: Religion Departement of Halmahera Utara Regency

Tabel 4.1.6 Jumlah Sekolah, Murid, Guru PNS, dan Rasio Murid-Guru Sekolah Menengah Atas (SMA) menurut Kecamatan di Kabupaten Halmahera Utara, 2018
Number of Schools, Student, Public Teacher, and Student-Teacher Ratio of Senior High School by Subdistrict in Halmahera Utara Regency, 2018

	Kecamatan <i>Subdistrict</i>	Sekolah <i>Schools</i>	Murid <i>Student</i>	Guru PNS <i>Public Teacher</i>	Rasio Murid Guru <i>Student Teacher Ratio</i>
	(1)	(2)	(3)	(4)	(5)
1.	Malifut	1	248	8	1 : 31
2.	Kao	1	348	18	1 : 20
3.	Kao Utara	1	382	5	1 : 77
4.	Kao Barat	3	208	2	1 : 104
5.	Kao Teluk	-	-	-	-
6.	Tobelo	4	2 438	63	1 : 39
7.	Tobelo Tengah	1	123	-	-
8.	Tobelo Utara	1	117	12	1 : 8
9.	Tobelo Selatan	2	770	20	1 : 39
10.	Tobelo Timur	-	-	-	-
11.	Tobelo Barat	1	41	-	-
12.	Galela	2	441	18	1 : 25
13.	Galela Utara	1	95	7	1 : 14
14.	Galela Selatan	-	-	-	-
15.	Galela Barat	2	186	4	1 : 47
16.	Loloda Utara	1	61	4	1 : 16
17.	Loloda Kepulauan	1	136	1	1 : 136
	2018	22	5 594	162	1 : 35
Jumlah/Total	2017	20	5 361	152	1 : 35
	2016	20	5 269	152	1 : 35

Sumber: Dinas Pendidikan dan Kebudayaan Kabupaten Halmahera Utara

Source: *Educational and Tourism Department of Halmahera Utara Regency*

Tabel 4.1.7 Jumlah Sekolah, Murid, Guru, dan Rasio Murid-Guru Madrasah Aliyah (MA) menurut Kecamatan di Kabupaten Halmahera Utara, 2018
Number of Schools, Student, Teacher, and Student-Teacher Ratio of Madrasah Aliyah (MA) by Subdistrict in Halmahera Utara Regency, 2018

	Kecamatan <i>Subdistrict</i>	Sekolah <i>Schools</i>	Murid <i>Student</i>	Guru <i>Teacher</i>	Rasio Murid Guru <i>Student Teacher Ratio</i>
	(1)	(2)	(3)	(4)	(5)
1.	Tobelo	1	148	15	1 : 10
2.	Tobelo Utara	2	110	15	1 : 8
3.	Tobelo Tengah	-	-	-	-
4.	Tobelo Barat	-	-	-	-
5.	Tobelo Selatan	-	-	-	-
6.	Tobelo Timur	-	-	-	-
7.	Galela	1	85	12	1 : 8
8.	Galela Selatan	1	387	37	1 : 11
9.	Galela Barat	1	127	24	1 : 6
10.	Galela Utara	2	87	16	1 : 6
11.	Malifut	1	190	33	1 : 6
12.	Kao	1	70	10	1 : 7
13.	Kao Utara	-	-	-	-
14.	Kao Barat	1	11	7	1 : 2
15.	Kao Teluk	-	-	-	-
16.	Loloda Utara	1	55	18	1 : 4
17.	Loloda Kepulauan	1	68	8	1 : 9
	2018	13	1 338	195	1 : 7
Jumlah/Total	2017	12	1 336	201	1 : 7
	2016	12	1 260	201	1 : 6

Sumber: Kantor Kementerian Agama Kabupaten Halmahera Utara

Source: Religion Departement of Halmahera Utara Regency

4.2 KESEHATAN/HEALTH

Tabel 4.2.1 Jumlah Fasilitas Kesehatan menurut Kecamatan di Kabupaten Halmahera Utara, 2018
Number of Health Facilities by Subdistrict in Halmahera Utara Regency, 2018

	Kecamatan <i>Subdistrict</i>	Rumah Sakit <i>Hospital</i>	Rumah Bersalin <i>Maternity Hospital</i>	Puskesmas <i>Public Health Center</i>
	(1)	(2)	(3)	(4)
1.	Malifut	-	-	1
2.	Kao Teluk	-	-	2
3.	Kao	-	-	1
4.	Kao Barat	-	-	1
5.	Kao Utara	-	-	1
6.	Tobelo Selatan	-	-	1
7.	Tobelo Barat	-	-	1
8.	Tobelo Timur	-	-	1
9.	Tobelo	2	7	1
10.	Tobelo Tengah	-	2	1
11.	Tobelo Utara	-	1	1
12.	Galela	-	-	1
13.	Galela Selatan	-	-	1
14.	Galela Barat	-	-	1
15.	Galela Utara	-	-	1
16.	Loloda Utara	-	-	2
17.	Loloda Kepulauan	-	-	1
	2018	2	10	19
Jumlah/Total	2017	2	10	19
	2016	2	10	17

Lanjutan Tabel 4.2.1 / Continued table 4.2.1

	Kecamatan <i>Subdistrict</i>	Posyandu <i>Maternal & Child Health Center</i>	Klinik/Balai Kesehatan <i>Clinic/Health Center</i>	Polindes <i>Village Maternity</i>
	(1)	(5)	(6)	(7)
1.	Malifut	25	-	1
2.	Kao Teluk	15	-	2
3.	Kao	18	1	3
4.	Kao Barat	24	-	2
5.	Kao Utara	18	-	1
6.	Tobelo Selatan	18	-	3
7.	Tobelo Barat	13	1	2
8.	Tobelo Timur	12	-	1
9.	Tobelo	35	1	1
10.	Tobelo Tengah	20	-	1
11.	Tobelo Utara	11	-	1
12.	Galela	9	-	1
13.	Galela Selatan	10	-	3
14.	Galela Barat	13	-	2
15.	Galela Utara	12	-	3
16.	Loloda Utara	18	-	3
17.	Loloda Kepulauan	11	-	-
	2018	282	3	30
Jumlah/Total	2017	281	2	27
	2016	273	2	44

Sumber: Dinas Kesehatan Kabupaten Halmahera Utara

Source: Health Department of Halmahera Utara Regency

Tabel 4.2.2 Jumlah Tenaga Kesehatan menurut Kecamatan di Kabupaten Halmahera Utara, 2018
Table Number of Health Personnel by Subdistrict in Halmahera Utara Regency, 2018

Kecamatan Subdistrict	Tenaga Kesehatan Health Personnel					
	Tenaga Medis <i>Medical Personnel</i>	Tenaga Keperawatan <i>Nursing Personnel</i>	Tenaga Kebidanan *) <i>Midwife*)</i>	Tenaga Kefarmasian <i>Pharmacy Personnel</i>	Tenaga Kesehatan Lainnya*) <i>Other*)</i>	
(1)	(2)	(3)	(4)	(5)	(6)	
Malifut	1	3	...	1	23	
Kao Teluk	1	11	...	2	20	
Kao	2	111	...	1	23	
Kao Barat	4	8	...	1	24	
Kao Utara	1	7	...	1	16	
Tobelo Selatan	1	10	...	1	17	
Tobelo Barat	1	5	...	1	13	
Tobelo Timur	2	10	...	1	9	
Tobelo	40	193	...	1	137	
Tobelo Tengah	2	14	...	1	19	
Tobelo Utara	1	9	...	1	21	
Galela	3	11	...	1	14	
Galela Selatan	1	4	...	1	14	
Galela Barat	1	7	...	1	17	
Galela Utara	1	7	...	1	16	
Loloda Utara	1	9	...	2	26	
Loloda Kepulauan	1	4	...	1	13	
	2018	64	423	...	19	423
Jumlah/ Total	2017	70	254	265	19	122
	2016	44	319	139	17	384

Sumber: Dinas Kesehatan Kabupaten Halmahera Utara

Source: Health Department of Halmahera Utara Regency

*) Keterangan: Data 2018 Tenaga Kebidanan tidak dapat dirinci sendiri sehingga menjadi satu dengan Tenaga Kesehatan Lainnya

Tabel 4.2.3 Jumlah Dokter Spesialis, Dokter Umum, dan Dokter Gigi menurut Sarana Pelayanan Kesehatan di Kabupaten Halmahera Utara, 2018
Number of Specialist Doctor, Generalist Doctor, and Dentist by Type of Health Facility in Halmahera Utara Regency, 2018

Unit Kerja <i>Work Unit</i>	Dokter Spesialis <i>Specialist Doctor</i>	Dokter Umum <i>Generalist Practitioner</i>	Dokter Gigi <i>Dentist</i>
(1)	(2)	(3)	(4)
Puskesmas/ <i>Public Health Center</i>	-	23	6
Rumah Sakit/ <i>Hospital</i>	16	18	1
2018	16	41	7
Jumlah/Total	2017	52	5
	2016	31	2

Sumber: Dinas Kesehatan Kabupaten Halmahera Utara

Source: Health Department of Halmahera Utara Regency

Tabel 4.2.4 **Persentase Balita yang Pernah Mendapat Imunisasi menurut Kecamatan dan Jenis Imunisasi di Kabupaten Halmahera Utara, 2018**

Percentage of Children Under Five Years Who had Immunization by Subdistrict and Type of Immunization in Halmahera Utara Regency, 2018

Kecamatan Subdistrit	BCG BCG	DPT/DPT			Campak Measles	Polio Polio	Hepatitis B Hepatitis B	
		1	2	3				
(1)	(2)	(3)	(4)	(5)	(6)	(7)	(8)	
Malifut	85	85	80	80	78	85	83	
Kao Teluk	75	74	74	71	80	74	75	
Kao	70	101	103	107	85	71	74	
Kao Barat	52	55	56	57	48	52	59	
Kao Utara	106	102	97	106	108	105	73	
Tobelo Selatan	94	90	92	96	106	95	75	
Tobelo Barat	73	82	71	82	90	74	59	
Tobelo Timur	80	89	90	97	87	78	81	
Tobelo	91	97	96	100	96	91	70	
Tobelo Tengah	75	102	97	98	97	75	84	
Tobelo Utara	107	116	102	102	97	107	102	
Galela	100	100	100	102	97	100	82	
Galela Selatan	64	66	56	62	51	64	65	
Galela Barat	103	107	99	100	99	103	87	
Galela Utara	94	108	104	116	94	94	73	
Loloda Utara	36	49	73	69	50	39	37	
Loloda Kepulauan	99	155	155	146	135	157	83	
	2018	83	90	88	90	86	82	73
Jumlah/Total	2017	77	85	80	76	75	77	66
	2016	97	98	99	93	88	98	84

Sumber: Dinas Kesehatan Kabupaten Halmahera Utara

Source: Health Department of Halmahera Utara Regency

Tabel 4.2.5 Jumlah Perempuan Pernah Kawin Berumur 15-49 Tahun yang Melahirkan Anak Lahir Hidup (ALH) menurut Kecamatan dan Penolong Proses Kelahiran di Kabupaten Halmahera Utara, 2018
Number of Ever Married Women Aged 15-49 Years Who Gave Birth to Children Ever Born by Subdistrict and Birth Attendant in Halmahera Utara Regency, 2018

Kecamatan <i>Subdistrict</i>	Tenaga Kesehatan/ <i>Health Personnel</i>		
	Persalinan oleh Tenaga Kesehatan	Persalinan oleh Tenaga Kesehatan di Fasilitas Kesehatan	Persalinan oleh Tenaga Kesehatan di Non Fasilitas Kesehatan
(1)	(2)	(3)	(4)
1. Malifut	241	186	55
2. Kao Teluk	80	28	52
3. Kao	135	120	15
4. Kao Barat	106	65	41
5. Kao Utara	166	165	1
6. Tobelo Selatan	230	226	4
7. Tobelo Barat	68	56	12
8. Tobelo Timur	123	122	1
9. Tobelo	809	808	1
10. Tobelo Tengah	315	315	-
11. Tobelo Utara	276	262	14
12. Galela	159	120	39
13. Galela Selatan	164	143	21
14. Galela Barat	219	197	22
15. Galela Utara	125	112	13
16. Loloda Utara	135	22	113
17. Loloda Kepulauan	125	22	103
2018	3 476	2 969	507
Jumlah/Total	2017	3 029	2 492
	2016	3 282	2 455
		856	

Sumber: Dinas Kesehatan Kabupaten Halmahera Utara

Source: Health Department of Halmahera Utara Regency

Tabel 4.2.6 Jumlah Kasus Sepuluh Penyakit Terbanyak di Kabupaten Halmahera Utara, 2018
Table *Number of Cases of the Ten Most Diseases in Halmahera Utara Regency, 2018*

Jenis Penyakit		Jumlah Kasus
The Type of Disease		Number of Cases
	(1)	(2)
1.	Infeksi Akut Lain Saluran Nafas Bagian Atas	13 266
2.	Hipertensi Primer	7 403
3.	<i>Dyspepsia</i>	6 065
4.	Penyakit Lain Saluran Pernafasan Atas	5 629
5.	Gastritis	4 228
6.	Diare & Gastro Enteritis	2 537
7.	<i>Nasoparinghitis Acut</i>	6 725
8.	<i>Bronchitis Acut</i>	2 303
9.	Rhematoid Artritis Lain	2 971
10.	Dermatitis Lain	2 469
		2018
		53 596
		2017
		47 188
		2016
		35 150
Jumlah/Total		

Sumber: Dinas Kesehatan Kabupaten Halmahera Utara

Source : Health Department of Halmahera Utara Regency

Tabel 4.2.7 Jumlah Bayi Lahir, Bayi Berat Badan Lahir Rendah (BBLR), BBLR Dirujuk, dan Bergizi Buruk menurut Kecamatan di Kabupaten Halmahera Utara, 2018
Number of Births, Babies with Low Birth Weights (LBW), Treated LBW, and Malnutrition Cases by Subdistrict in Halmahera Utara Regency, 2018

	Kecamatan <i>Subdistrict</i>	Bayi Lahir <i>Births</i>	BBLR <i>LBW</i>		Gizi Buruk <i>Malnutrition</i>
			Jumlah <i>Total</i>	Dirujuk <i>Treated</i>	
	(1)	(2)	(3)	(4)	(5)
1.	Malifut	234	2	-	9
2.	Kao	150	8	-	-
3.	Kao Utara	203	15	-	2
4.	Kao Barat	136	2	-	-
5.	Kao Teluk	83	11	-	2
6.	Tobelo	810	-	-	-
7.	Tobelo Tengah	316	3	-	-
8.	Tobelo Utara	277	-	-	-
9.	Tobelo Selatan	246	-	-	1
10.	Tobelo Timur	124	6	-	-
11.	Tobelo Barat	104	1	-	-
12.	Galela	169	11	-	1
13.	Galela Utara	140	-	-	-
14.	Galela Selatan	173	2	-	2
15.	Galela Barat	238	5	-	1
16.	Loloda Utara	162	1	-	3
17.	Loloda Kepulauan	137	1	-	4
	2018	3 702	68	-	25
Jumlah/Total	2017	3 351	27	-	40
	2016	3 524	32	-	38

Sumber: Dinas Kesehatan Kabupaten Halmahera Utara

Source: *Health Department of Halmahera Utara Regency*

Tabel 4.2.8 Jumlah Kasus HIV/AIDS, IMS, DBD, Diare, TBC, dan Malaria menurut Kecamatan di Kabupaten Halmahera Utara, 2018
Table *Number of Cases of HIV/AIDS, Sexually Transmitted Infection, Dengue Fever, Diarhea, Tuberculosis (TBC) and Malaria by Subdistrict in Halmahera Utara Regency, 2018*

Kecamatan Subdistrict	HIV/AIDS HIV/AIDS	IMS Sexually Transmitted Infection	DBD Dengue Fever	Diare Diarhea	TBC Tuber- culosis	Malaria Malaria	
(1)	(2)	(3)	(4)	(5)	(6)	(7)	
Malifut	8	2	-	122	16	3	
Kao	6	8	13	105	14	11	
Kao Utara	2	15	1	166	32	3	
Kao Barat	2	2	-	73	11	2	
Kao Teluk	1	11	-	76	13	-	
Tobelo	26	-	41	163	71	13	
Tobelo Tengah	12	3	12	181	27	12	
Tobelo Utara	3	-	2	88	26	4	
Tobelo Selatan	7	-	8	273	35	7	
Tobelo Timur	3	6	-	54	9	3	
Tobelo Barat	4	1	-	110	9	3	
Galela	3	11	-	137	14	-	
Galela Utara	-	-	1	157	13	4	
Galela Selatan	2	2	-	52	19	-	
Galela Barat	2	5	-	178	22	2	
Loloda Utara	-	1	-	43	9	-	
Loloda Kepulauan	-	1	-	42	3	1	
Jumlah/ Total	2018	81	68	78	2 020	343	68
	2017	87	-	5	4 146	287	307
	2016	23	...	62	741	296	553

Sumber: Dinas Kesehatan Kabupaten Halmahera Utara

Source: Health Department of Halmahera Utara Regency

Tabel 4.2.9 Jumlah Ibu Hamil yang Mendapat Vaksinasi TT menurut Puskesmas di Kabupaten Halmahera Utara, 2018
Table *Number of Pregnant Having Vaccination TT by Public Health Centre in Halmahera Utara Regency, 2018*

Puskesmas Public Health Centre	TT I	TT II
(1)	(2)	(3)
Malifut	267	261
Kao	177	187
Kao Utara	239	202
Kao Barat	98	99
Kao Teluk	69	47
Tobelo	692	659
Tobelo Tengah	313	295
Tobelo Utara	185	177
Tobelo Selatan	212	143
Tobelo Timur	145	128
Tobelo Barat	96	74
Galela	187	183
Galela Utara	125	121
Galela Selatan	66	25
Galela Barat	112	108
Loloda Utara	114	109
Loloda Kepulauan	143	144
2018	3 240	2 962
Jumlah/Total 2017	3 186	3 186
2016	3 161	2 818

Sumber: Dinas Kesehatan Kabupaten Halmahera Utara

Source: Health Department of Halmahera Utara Regency

Tabel 4.2.10 Banyaknya Bayi Lahir Hidup dan Lahir Mati menurut Kecamatan di Kabupaten Halmahera Utara, 2018
Number of Baby Born Alive and Stillbirth in Halmahera Utara Regency, 2018

Kecamatan Subdistrict	Bayi Lahir Hidup Baby Born Alive	Bayi Lahir Mati Stillbirth
(1)	(2)	(3)
Malifut	234	5
Kao	150	2
Kao Utara	203	2
Kao Barat	136	-
Kao Teluk	83	1
Tobelo	810	-
Tobelo Tengah	316	-
Tobelo Utara	277	-
Tobelo Selatan	246	3
Tobelo Timur	124	2
Tobelo Barat	104	7
Galela	169	7
Galela Utara	140	3
Galela Selatan	173	-
Galela Barat	238	3
Loloda Utara	162	-
Loloda Kepulauan	137	1
	2018	3 702
Jumlah/Total	2017	3 351
	2016	3 524

Sumber: Dinas Kesehatan Kabupaten Halmahera Utara

Source: Health Department of Halmahera Utara Regency

Tabel 4.2.11 Jumlah Klinik Keluarga Berencana (KKB) dan Pos Pelayanan Keluarga Berencana Desa (PPKBD) di Halmahera Utara, 2016-2018
Number of Family Planning Clinics and Village Family Planning Service Units in Halmahera Utara Regency, 2016-2018

Tahun / Year	KKB Family Planning Clinics	PPKBD Village Family Planning Service Units
(1)	(2)	(3)
2016	102	196
2017	129	196
2018*

Sumber: Dinas Kesehatan Kabupaten Halmahera Utara

Source: Health Department of Halmahera Utara Regency

Tabel 4.2.12 Jumlah Pasien Rawat Inap dan Rawat Jalan di RSUD Tobelo, 2016-2018
Number of Inpatients and Outpatients in Public Hospitals of Tobelo, 2016-2018

	Jenis Pasien <i>Kind of Patients</i>	Jumlah Pasien <i>Number of Patients</i>		
		2016	2017	2018
		(1)	(2)	(3)
1.	Rawat Inap <i>Inpatients</i>	7 807	8 320	7 901
2.	Rawat Jalan <i>Outpatients</i>	26 648	25 417	28 715
Total/Jumlah		34 455	33 737	36 616

Sumber: RSUD Kabupaten Halmahera Utara

Source: RSUD of Halmahera Utara Regency

Tabel 4.2.13 Jumlah Kamar Rawat Inap dan Jumlah Tempat Tidur Berdasarkan Jenis Kamar di RSUD Tobelo, 2018
Number of Room and Bed by Kind of Room in Region Public Hospital of Tobelo, 2018

Jenis Kamar <i>Kind of Room</i>	Jumlah Kamar <i>Number of Room</i>	Jumlah Tempat Tidur <i>Number of Bed</i>
(1)	(2)	(3)
Kelas I	16	19
Kelas II	13	30
Kelas III	12	82
VIP	6	6
ICU	1	3

Sumber: RSUD Tobelo

Source: RSUD of Tobelo

Tabel 4.2.14 Banyaknya Pasangan Usia Subur (PUS) dan Peserta KB Aktif menurut Jenis Alat Kontrasepsi di Kabupaten Halmahera Utara, 2016-2018
Number of Fertile Spouse and Family Planning Active Member by Contraception Tools in Halmahera Utara Regency, 2016-2018

Tahun Year	Jumlah PUS Total of PUS	Peserta KB Aktif Menurut Kontrasepsi *						
		<i>Number of Family Planning Active Member by Contraception Tools *</i>						
(1)	(2)	1	2	3	4	5	6	7
(1)	(2)	(3)	(4)	(5)	(6)	(7)	(8)	(9)
2016	26 048	10	-	-	856	17 075	6 614	1 439
2017	24 562	1	-	-	699	17 210	6 078	574
2018	36 139	664	58	304	5 146	17 097	2 095	69

* Keterangan Jenis Alat Kontrasepsi :

- | | | |
|--------|-------------|-----------|
| 1. IUD | 4. Implant | 7. Kondom |
| 2. MOP | 5. Suntikan | |
| 3. MOW | 6. Pil | |

Sumber: BKKBD

Source: BKKBD

Tabel 4.2.15 Banyaknya Pasangan Usia Subur (PUS) dan Peserta KB Baru Permixon menurut Jenis Alat Kontrasepsi di Kabupaten Halmahera Utara, 2016-2018
Number of Fertile Spouse and Family Planning New Permixon Member by Contraception Tools in Halmahera Utara Regency, 2016-2018

Tahun Year	Jumlah PUS Total of PUS	Peserta KB Aktif Menurut Kontrasepsi * Number of Family Planning Active Member by Contraception Tools *						
		1	2	3	4	5	6	7
(1)	(2)	(3)	(4)	(5)	(6)	(7)	(8)	(9)
2016	8 550	136	23	109	2 274	4 647	993	368
2017	7 978	86	-	133	1 517	4 149	1 369	724
2018	2 785	56	2	30	572	1 856	234	35

* Keterangan Jenis Alat Kontrasepsi :

- | | | |
|--------|-------------|-----------|
| 1. IUD | 4. Implant | 7. Kondom |
| 2. MOP | 5. Suntikan | |
| 3. MOW | 6. Pil | |

Sumber: BKKBD

Source: BKKBD

Tabel 4.2.16 Jumlah Tenaga Medis Berdasarkan Status Kepegawaian di Kabupaten Halmahera Utara, 2018
Number of Medical Employee by Employee Status in Halmahera Utara Regency, 2018

Tenaga Medis <i>Medical Employee</i>	Status Pegawai <i>Employee Status</i>			Jumlah <i>Total</i>
	Honorer <i>Honorary</i>	PTT <i>PTT</i>	PNS <i>Civil Servant</i>	
(1)	(2)	(3)	(4)	(5)
Dokter Umum	14	-	4	18
Dokter Spesialis	10	-	5	15
- Penyakit Anak	2	-	-	2
- Penyakit Bedah	2	-	1	3
- Penyakit Dalam	1	-	1	2
- Kandungan	2	-	1	3
- Mata	1	-	-	1
- Patologi Klinik	-	-	2	2
- Anestesi	1	-	-	1
- Radiologi	1	-	-	1
Dokter Gigi	-	-	1	1
Bidan / AKBID	18	-	37	55
Perawat / AKPER	93	-	83	176
Farmasi	8	-	5	13
Gizi	7	-	4	11
Rekam Medis	-	-	1	1
Fisioterapi	-	-	3	3
Kesling	2	-	3	5
Radiologi	4	-	-	4
Teknik	2	-	1	3
Elektromedik	2	-	1	3
Analisis	8	-	1	9
Laboratorium	8	-	1	9
Jumlah/	2018	166	-	148
Total	2017	125	-	164
	2016	90	-	171

Sumber: RSUD Kabupaten Halmahera Utara

Source: *RSUD of Halmahera Utara Regency*

Tabel 4.2.17 Jumlah Korban Bencana Alam dan Taksasi Kerugian di Kabupaten Halmahera Utara, 2018
Number of Victims of Natural Disaster and Material Damaged in Halmahera Utara Regency, 2018

Jenis Bencana Alam <i>Type of Natural Disaster</i>	Frekuensi <i>Frequency</i>	Penderita (orang) <i>Victim (person)</i>	Meninggal (orang) <i>Dead (person)</i>	Lahan Pertanian Rusak <i>Damage Land (Ha)</i>
(1)	(2)	(3)	(4)	(5)
Gunung Meletus	7	-	-	-
Angin Puting Beliung	9	-	-	-
Banjir	3	653	-	-
Kebakaran	5	28	-	-
Gempa Bumi	2	-	-	-
Kecelakaan Laut	1	1	-	-
Abrasi Pantai	-	-	-	-

Lanjutan Tabel 4.2.17 / Continued table 4.2.17

Jenis Bencana Alam <i>Type of Natural Disaster</i>	Rumah <i>Rumah</i>			Taksasi Kerugian Material Damaged (Juta/Milion Rp)
	Rusak Berat	Rusak Ringan	Rusak Total	
(1)	(6)	(7)	(8)	(9)
Gunung Meletus	-	-	-	-
Angin Puting Beliung	106	32	-	-
Banjir	-	-	-	-
Kebakaran	-	-	-	-
Gempa Bumi	-	-	-	-
Kecelakaan Laut	-	-	-	-
Abrasi Pantai	-	-	-	-

Sumber: Badan Penanggulangan Bencana Kabupaten Halmahera Utara

Source : Disaster Management Services of Halmahera Utara Regency

4.3 AGAMA/RELIGION

Tabel 4.3.1 Jumlah Tempat Peribadatan menurut Kecamatan di Kabupaten Halmahera Utara, 2018
Number of Religion Place by Subdistrict in Halmahera Utara Regency, 2018

	Kecamatan <i>Subdistrict</i>	Masjid Mosque	Gereja Church
	(1)	(2)	(3)
1.	Malifut	18	5
2.	Kao	6	23
3.	Kao Utara	1	33
4.	Kao Barat	6	26
5.	Kao Teluk	9	7
6.	Tobelo	21	55
7.	Tobelo Tengah	-	32
8.	Tobelo Utara	9	6
9.	Tobelo Selatan	2	30
10.	Tobelo Timur	-	12
11.	Tobelo Barat	5	13
12.	Galela	11	2
13.	Galela Utara	9	22
14.	Galela Selatan	8	8
15.	Galela Barat	5	19
16.	Loloda Utara	5	30
17.	Loloda Kepulauan	8	5
	2018	123	328
Jumlah/Total	2017	122	326
	2016	142	440

Sumber: Kantor Departemen Agama Kabupaten Halmahera Utara

Source : Religion Departement of Halmahera Utara Regency

Tabel 4.3.2 Jumlah Jama'ah Haji yang Berangkat dan Meninggal Menurut Jenis Kelamin dan Kecamatan di Kabupaten Halmahera Utara, 2018

Number of Pilgrim of Haji Which Arrived and Died by Sex and District in Halmahera Utara Regency, 2018

Kecamatan <i>District</i>	Berangkat		Meninggal		
	Laki-Laki	Perempuan	Laki-Laki	Perempuan	
(1)	(2)	(3)	(4)	(5)	
Malifut	15	10	-	-	
Kao	1	1	-	-	
Kao Utara	-	-	-	-	
Kao Barat	2	2	-	-	
Kao Teluk	6	6	-	-	
Tobelo	7	10	-	-	
Tobelo Tengah	1	-	-	-	
Tobelo Utara	4	9	-	-	
Tobelo Selatan	-	-	-	-	
Tobelo Timur	-	-	-	-	
Tobelo Barat	3	-	-	-	
Galela	6	5	-	-	
Galela Utara	-	-	-	-	
Galela Selatan	3	2	-	-	
Galela Barat	-	-	-	-	
Loloda Utara	1	2	-	-	
Loloda Kepulauan	-	-	-	-	
	2018	49	47	-	-
Jumlah/Total	2017	51	45	-	-
	2016	40	35	-	-

Sumber : Kantor Departemen Agama Kabupaten Halmahera Utara

Source : Religion Departement of Halmahera Utara Regency

Tabel 4.3.3 Jumlah Pernikahan pada KUA Menurut Kecamatan di Kabupaten Halmahera Utara, 2018
Table *Number of Married in KUA by District in Halmahera Utara Regency, 2018*

Kecamatan <i>District</i>	Jumlah Pernikahan <i>Number of Marriage</i>	Keterangan
(1)	(2)	(3)
Malifut	59	-
Kao	10	-
Kao Utara	-	-
Kao Barat	26	-
Kao Teluk	18	-
Tobelo	86	-
Tobelo Tengah	-	-
Tobelo Utara	67	-
Tobelo Selatan	2	-
Tobelo Timur	-	-
Tobelo Barat	18	-
Galela	38	-
Galela Utara	21	-
Galela Selatan	52	-
Galela Barat	47	-
Loloda Utara	8	-
Loloda Kepulauan	7	-
	2018	463
Jumlah/Total	2017	398
	2016	...

Sumber : Kantor Departemen Agama Kabupaten Halmahera Utara

Source : *Religion Departement of Halmahera Utara Regency*

Tabel 4.3.4 Jumlah Talak, Cerai dan Rujuk Menurut Kecamatan di Kabupaten Halmahera Utara, 2018
Table
Number of Pra Divorce, Divorce and Refer by District in Halmahera Utara Regency, 2018

Kecamatan <i>District</i>	Talak	Cerai <i>Divorce</i>	Rujuk	
(1)	(2)	(3)	(4)	
Malifut	1	2	-	
Kao	4	-	-	
Kao Utara	-	-	-	
Kao Barat	-	2	-	
Kao Teluk	-	1	-	
Tobelo	16	27	-	
Tobelo Tengah	-	-	-	
Tobelo Utara	4	2	-	
Tobelo Selatan	-	-	-	
Tobelo Timur	-	-	-	
Tobelo Barat	-	1	-	
Galela	3	3	-	
Galela Utara	-	1	-	
Galela Selatan	-	5	-	
Galela Barat	2	1	-	
Loloda Utara	-	-	-	
Loloda Kepulauan	-	-	-	
	2018	29	45	-
Jumlah/Total	2017	29	54	-
	2016	27	49	-

Sumber : Pengadilan Agama di Tobelo
 Source : Justice of Religion in Tobelo

Tabel 4.3.5 Jumlah Talak, Cerai dan Rujuk Menurut Bulan di Kabupaten Halmahera Utara, 2018
Table Number of Pra Divorce, Divorce and Refer by Month in Halmahera Utara Regency, 2018

Bulan Month	Talak	Cerai Divorce	Rujuk	
(1)	(2)	(3)	(4)	
Januari	3	1	-	
Februari	-	2	-	
Maret	6	9	-	
April	3	3	-	
Mei	5	4	-	
Juni	1	2	-	
Juli	1	7	-	
Agustus	2	1	-	
September	1	4	-	
Oktober	3	3	-	
November	4	7	-	
Desember	-	2	-	
Jumlah / Total	2018	29	45	-
	2017	29	54	-
	2016	27	49	-

Sumber : Pengadilan Agama di Tobelo

Source : Justice Religion in Tobelo

4.4 KRIMINALITAS/CRIME

Tabel 4.4.1 Jumlah Narapidana Menurut Golongan Pada LP Kelas IIB Tobelo, 2018
Number of Convict According by Faction at LP Class of IIB Tobelo, 2018

Bulan / Month	Golongan				Jumlah / Total
	BI	BIIA	BIIB	BIII	
(1)	(2)	(3)	(4)	(5)	(6)
Januari	82	5	-	8	95
Februari	76	5	-	15	96
Maret	78	6	-	9	93
April	80	9	-	10	99
Mei	81	6	-	10	97
Juni	81	6	-	11	98
Juli	76	9	1	7	93
Agustus	85	9	1	6	101
September	88	5	-	8	101
Oktober	83	5	3	11	102
Nopember	86	16	4	5	111
Desember	86	7	2	3	98

Sumber : Lembaga Pemasyarakatan Kelas IIB Tobelo

Source : Society Institute Class IIB of Tobelo

Tabel 4.4.2 Jumlah Tahanan Menurut Golongan Pada LP Kelas IIB Tobelo, 2018
Number of Prisoner by Faction at LP Class of IIB Tobelo, 2018

Bulan / Month (1)	Golongan					Jumlah / Total (7)
	AI (2)	AII (3)	AIII (4)	AIV (5)	AV (6)	
Januari	-	5	27	1	3	36
Februari	-	8	26	1	3	38
Maret	7	5	24	5	3	44
April	2	5	23	5	3	38
Mei	-	10	26	4	3	43
Juni	17	3	34	4	3	61
Juli	16	1	31	4	3	55
Agustus	7	12	11	4	3	37
September	3	21	20	-	4	48
Oktober	1	7	32	-	4	44
Nopember	1	8	21	-	3	33
Desember	-	3	22	-	3	28

Sumber : Lembaga Pemasyarakatan Kelas IIB Tobelo
 Source : Society Institute Class IIB of Tobelo

Tabel
Table 4.4.3 **Rekapitulasi Tahanan Tahap Penuntutan Tindak Pidana Umum pada Cabang Kejaksaan Negeri Ternate di Kabupaten Halmahera Utara, 2018**
Summary of Prison prosecution Phase at Kejaksaan Negeri Ternate Branch in Halmahera Utara Regency, 2018

Jenis Tindak Pidana <i>Type of Criminal</i>		Sisa Tahun Lalu <i>The Remainder of Last Year</i>	Masuk Tahun Ini <i>Sign This Year</i>	Diselesaikan Tahun Ini <i>Completed This Year</i>	Sisa Tahun Ini <i>Rest Of The Year</i>
(1)	(2)	(3)	(4)	(5)	
1.	Psikotropika	-	-	-	-
2.	Narkotika	-	8	7	1
3.	Senpi/ Sajam	-	1	1	-
4.	Pembunuhan	2	1	3	-
5.	Penganiyaan	3	21	24	-
6.	Perkosaan	-	-	-	-
7.	Perkosaan Anak di Bawah Umur	-	9	9	-
8.	Perzinahan	-	-	-	-
9.	Pencurian	2	12	14	-
10.	Perjudian	-	-	-	-
11.	Pengeroyokan	2	2	2	2
12.	Kelalaian	2	9	11	-
13.	Penggelapan	1	-	1	-
	2018	12	61	70	3
Jumlah/Total	2017	-	75	62	13
	2016	-	66	66	-

Lanjutan Tabel 4.4.3/ Continued table 4.4.3

Jenis Tindak Pidana <i>Type of Criminal</i>	Jenis Penahan <i>Type of Anchoring</i>			
	Rutan <i>Jail</i>	Rumah <i>House</i>	Kota <i>Town</i>	
(1)	(6)	(7)	(8)	
1. Psicotropika	-	-	-	
2. Narkotika	8	-	-	
3. Senpi/ Sajam	1	-	-	
4. Pembunuhan	3	-	-	
5. Penganiyaan	18	-	6	
6. Perkosaan	-	-	-	
7. Perkosaan Anak di Bawah Umur	9	-	-	
8. Perzinahan	-	-	-	
9. Pencurian	14	-	-	
10. Perjudian	-	-	-	
11. Pengeroyokan	4	-	-	
12. Kelalaian	11	-	-	
13. Penggelapan	1	-	-	
	2018	68	-	6
Jumlah/Total	2017	72	1	3
	2016	59	-	7

Sumber: Cabang Kejaksaan Negeri Ternate di Kabupaten Halmahera Utara

Source: Branch of the State Attorney Ternate in Halmahera Utara

Tabel 4.4.4 Jumlah Surat Izin Mengemudi (SIM) yang Diterbitkan Sat Lantas Polres Halmahera Utara Berdasarkan Bulan, 2018
Number of Published SIM and Accident of Traffic at Region of Halmahera Utara District Police, 2018

Bulan / Month	Satpas	Simling	Jumlah SIM / Number of SIM	
(1)	(2)	(3)	(4)	
Januari	253	13	266	
Februari	285	2	287	
Maret	274	-	274	
April	160	16	176	
Mei	308	-	308	
Juni	111	-	111	
Juli	334	-	334	
Agustus	358	-	358	
September	313	-	313	
Oktober	361	-	361	
Nopember	334	-	334	
Desember	184	-	184	
Jumlah	2018	3 275	31	3 306
/ Total	2017	3 584	120	3 704
	2016	2 974	-	2 974

Sumber : Polres Halmahera Utara
 Source : Halmahera Utara District Police

Tabel 4.4.5 Jumlah Kecelakaan Lalu Lintas dan Korban di Kabupaten Halmahera Utara, 2018
Table *Number of Traffic Accident and Victims in Halmahera Utara Regency, 2018*

Bulan / Month	Jumlah Kasus Number of Cases	Korban/Victim			
		Meninggal Dead	Luka Berat Severely Injury	Luka Ringan Lightly Injury	
(1)	(2)	(3)	(4)	(5)	
Januari	8	4	4	11	
Februari	2	-	-	2	
Maret	5	4	2	2	
April	6	2	4	10	
Mei	5	1	1	9	
Juni	6	5	-	7	
Juli	3	2	-	1	
Agustus	8	4	-	9	
September	5	3	2	6	
Oktober	7	6	-	9	
Nopember	2	4	1	11	
Desember	3	2	-	2	
Jumlah / Total	2018	60	37	14	79
	2017	44	25	16	45
	2016	60	42	18	46

Sumber : Polres Halmahera Utara
 Source : Halmahera Utara District Police

Tabel 4.4.6 Jumlah Perkara yang Masuk dan Putus pada Bagian Perdata di Pengadilan Negeri Tobelo, 2018
Table *Number of Cases Entered and Resolved in the Civil Section of the District Court of Tobelo, 2018*

Rincian	Perkara yang Masuk	Perkara yang Diputuskan
(1)	(2)	(3)
Gugatan	97	98
Permohonan	17	17
2018	114	115
Jumlah 2017	86	75
2016	82	86

Sumber : Pengadilan Negeri Tobelo
 Source : District Court of Tobelo

Tabel 4.4.7 Jumlah Buku Berdasarkan Klasifikasi Buku di Perpustakaan Daerah Kabupaten Halmahera Utara, 2018
Table *Number of Books by Clasification in Regional Library in Halmahera Utara Regency, 2018*

Kategori Buku <i>Kind of Book</i>	Jumlah Buku <i>Number of Book</i> (Eksemplar)
(1)	(2)
Ilmu Komputer, Informasi dan Karya Umum	1 722
Filsafat dan Psikologi	1 305
Agama	2 672
Ilmu Pengetahuan Sosial	6 321
Bahasa	1 190
Ilmu-Ilmu Murni (Sains)	4 077
Ilmu-Ilmu Terapan (Teknologi)	7 260
Kesenian dan Olah Raga	1 323
Kesusasteraan	1 156
Sejarah dan Geografi	1 312
Jumlah / Total	28 338

Sumber : Dinas Kearsipan dan Perpustakaan Daerah Kabupaten Halmahera Utara
 Source : *Archives and Regional Library Service of Halmahera Utara Regency*

Tabel 4.4.8 Jumlah Buku Berdasarkan Klasifikasi Buku di Perpustakaan Desa di Kabupaten Halmahera Utara, 2018
Table *Number of Books by Clasification in Village Library in Halmahera Utara Regency, 2018*

Kategori Buku <i>Kind of Book</i>	Jumlah Buku <i>Number of Book</i> (Eksemplar)
(1)	(2)
Karya Umum	3 834
Filsafat	2 256
Agama	2 252
Ilmu	9 344
Bahasa	1 794
Ilmu-Ilmu Murni	4 248
Ilmu-Ilmu Terapan (Teknologi)	32 032
Kesenian dan Olah Raga	5 492
Kesusasteraan	16 592
Sejarah dan Geografi	2 206
Jumlah / Total	80 050

Sumber : Dinas Kearsipan dan Perpustakaan Daerah Kabupaten Halmahera Utara
 Source : *Archives and Regional Library Service of Halmahera Utara Regency*

Tabel 4.5.4 Jumlah Pengembangan Layanan Perpustakaan Desa di Kabupaten Halmahera Utara, 2018
Table *Number of Village Library Service Development in Halmahera Utara Regency, 2018*

Kecamatan <i>District</i>	Desa <i>Village</i>	Tempat Layanan <i>Service Place</i>	Jumlah Eksemplar
(1)	(2)	(3)	(4)
Malifut	Soma	Kantor Desa	1 250
	Bobawa	Kantor Desa	1 250
	Tahane	Rumah Pengelola	1 250
	Sosol	Kantor Desa	1 000
	Ngofakiaha	Kantor Desa	1 000
	Peleri	Rumah Kepala Desa	1 000
	Matsa	Rumah Kepala Desa	1 000
Kao Teluk	Kuntum Mekar	Rumah Sekdes	1 250
	Tiwowor	Gedung SD	1 250
	Tabanoma	Kantor Desa	1 000
Kao	Goruang	Kantor Desa	1 150
	Patang	Kantor Desa	1 250
	Jati	Kantor Desa	1 150
	Kukumutuk	Rumah Kepala Desa	1 000
	Popon	Rumah Sekdes	1 000
Kao Barat	Tolabit	Kantor Desa	1 250
	Toliwang A	Kantor Desa	1 250

Kao Utara	Gamlaha	Kantor Desa	1 250
	Daru	Kantor Desa	1 250
	Doro	Kantor Desa	1 150
	Boulamo	Gedung Perpudes	1 000
Tobelo Selatan	Leleoto	Kantor Desa	1 250
	Paca	Rumah Kepala Desa	1 000
	Kupa-kupa	Kantor Desa	1 250
	Kakara B	Kantor Desa	1 000
	Efi-efi	Kantor Desa	1 150
	Gamhoku	Kantor Desa	1 250
	Halehe	Rumah Kepala Desa	1 000
Tobelo Barat	Wangongira	Kantor Desa	1 250
	Kusuri	Kantor Desa	1 250
	Togoliua	Rumah Kepala Desa	1 000
Tobelo Timur	Yaro	Rumah Kepala Desa	1 250
	Mawea	Kantor Desa	1 000
	Todokuiha	Gedung Perpudes	1 000
	Gonga	Kantor Desa	1 000
Tobelo	Gamsungi	Kantor Desa	1 000
	Tagalaya	Kantor Desa	1 000
	Wari	Kantor Desa	1 250
	Kumo	Kantor Desa	1 000
	Gura	Kantor Desa	1 000

Tobelo Tengah	Upa	Kantor Desa	1 150
	Pitu	Kantor Desa	1 250
	Wosia	Kantor Desa	1 000
	Kaliupa	Kantor Desa	1 000
	Mahia	Rumah Sekdes	1 000
	Lina Ino	Kantor Desa	1 000
Tobelo Utara	Gorua	Taman Baca	1 250
	Popilo	Kantor Desa	1 000
	Luari	Rumah Pengelola	1 150
Galela	Mamuya	Kantor Desa	1 000
	Soasio	Kantor Desa	1 250
Galela Selatan	Seki	Kantor Desa	1 150
	Togawa	Kantor Desa	1 000
	Soakonora	Kantor Desa	1 250
	Igobula	Kantor Desa	1 000
Galela Barat	Roko	Kantor Desa	1 000
	Duma	Kantor Desa	1 250
	Gotalamo	Kantor Desa	1 000
	Dokulamo	Kantor Desa	1 250
Galela Utara	Salimuli	Kantor Desa	1 250

	Gisik	Rumah Kepala Desa	1 000
	Kapa-kapa	Rumah Kepala Desa	1 000
	Pocao	Rumah Kepala Desa	1 000
	Ngajam	Rumah Sekdes	1 000
Loloda Utara	Dorume	Kantor Desa	1 000
	Asimiro	Kantor Desa	2 000
	Posi-posi	Kantor Desa	1 000
	Apulea	Rumah Kepala Desa	1 000
	Momujiu	Kantor Desa	1 000
	Dama	Kantor Desa	1 000
Loloda Kepulauan	Fitako	Kantor Desa	1 000
	Salube	Kantor Desa	1 000
Jumlah / Total	72 Desa		80 050

Sumber : Dinas Kearsipan dan Perpustakaan Daerah Kabupaten Halmahera Utara

Source Archives and Regional Library Service of Halmahera Utara Regency

4.5 KEMISKINAN/POVERTY

Tabel 4.5.1 Angka Kemiskinan di Kabupaten Halmahera Utara, 2016-2018
Table

Poverty Rate in Halmahera Utara Regency, 2016-2018

Indikator Kemiskinan	2016	2017	2018
(1)	(2)	(3)	(4)
Penduduk Miskin (Ribuan Jiwa)	7,59	7,84	8,55
Penduduk Miskin (Persen)	4,19	4,22	4,51
Indeks Kedalaman Kemiskinan (P_1)	0,39	0,63	0,45
Indeks Keparahan Kemiskinan (P_2)	0,05	0,14	0,08
Garis Kemiskinan (Rp/Kapita/Bulan)	208 832	215 837	510 899

Sumber: BPS Kabupaten Halmahera Utara, Susenas Maret 2015-2017

Source: BPS-Statistics of Halmahera Utara Regency, Susenas Maret 2015-2017

5

Pertanian Agriculture

20 062

Populasi Sapi (Ekor)

Cow Population (Heads)

71 267

Produksi Kelapa (ton)

Production of Coconut (ton)

127 206

Produksi Ubi Kayu (ton)

Production of Cassava (ton)

27 523

Hasil Perikanan Tangkap Laut (ton)


Production of Sea Fishing (ton)

38 325

Produksi Padi Sawah (ton)

Production of Wet Land Rice Plant (ton)

Sumber: Dinas Pertanian
Agricultural Departement



PENJELASAN TEKNIS

1. **Lahan sawah** adalah lahan pertanian yang berpetak-petak dan dibatasi oleh pematang (galengan), saluran untuk menahan/ menyalurkan air, yang biasanya ditanami padi sawah tanpa memandang dari mana diperoleh atau status lahan tersebut. Lahan yang dimaksud termasuk lahan yang terdaftar di Pajak Bumi Bangunan, luran Pembangunan Daerah, lahan bengkok, lahan serobotan, lahan rawa yang ditanami padi dan lahan bekas tanaman tahunan yang telah dijadikan sawah, baik yang ditanami padi, palawija atau tanaman semusim lainnya.
2. **Tegal/Kebun** adalah lahan pertanian bukan sawah (lahan kering) yang ditanami tanaman semusim atau tahunan dan terpisah dengan halaman sekitar rumah serta penggunaannya tidak berpindah pindah.
3. **Ladang/Huma** adalah lahan pertanian bukan sawah (lahan kering) yang biasanya ditanami tanaman semusim dan penggunaannya hanya semusim atau dua musim, kemudian akan ditinggalkan bila sudah tidak subur

TECHNICAL NOTES

1. **Wetland** is agricultural land that separated by small dykes to resist water, where the main crop is usually wetland paddy without considering where it is got from or the status of the land. It includes the land that is registered at land income tax office, regional development contribution, 'bengkok' land, illegal ownership, swamps for rice cultivation, and annual crop land mark that has been used as rice field, which are both planted with paddy, secondary crops or the other seasonal crops.
2. **Dry field/Garden** is an dryland (unirrigated land) which is planted with seasonal or annual crops and separately from the yard around the house without shifting
3. **Unirrigated agricultural field /Shifting cultivation land** is dryland (unirrigated land) that usually is cultivated for seasonal crops and utilized only for one or two seasons, then it will be left when it is not fertile (shifting).

(berpindah-pindah). Kemungkinan lahan ini beberapa tahun kemudian akan dikerjakan kembali jika sudah subur.

Maybe, this land will be used again in a few years if it has been fertile.

4. **Lahan yang sementara tidak diusahakan** adalah lahan yang biasanya diusahakan tetapi untuk sementara (lebih dari 1 (satu) tahun tetapi kurang dari atau sama dengan 2 (dua) tahun) tidak diusahakan, termasuk lahan sawah yang tidak diusahakan selama lebih dari 2 (dua) tahun.
4. *Temporarily unused land is land that is regularly used but temporarily (more than a year but less or equal than two years) is unused, it includes wetland that is not cultivated more than two years.*
5. Data pokok tanaman pangan yang dikumpulkan adalah luas panen dan produktivitas (hasil per hektar). Produksi tanaman pangan merupakan hasil perkalian antara luas panen dengan produktivitas. Pengumpulan data luas panen dilakukan setiap bulan dengan pendekatan area kecamatan di seluruh wilayah Indonesia. Pengumpulan data produktivitas dilakukan melalui pengukuran langsung pada plot ubinan berukuran $2\frac{1}{2}$ m x $2\frac{1}{2}$ m. Pengumpulan data produktivitas dilakukan setiap subround (empat bulanan) pada waktu panen petani.
5. *The main food crops data collected consists of harvested area and productivity (yield per hectare). Food crops production is generated by harvested area multiplied by productivity. The harvested area data is collected every month using sub district area approach in all sub district in Indonesia. The productivity data collection is conducted by a direct measurement in $2\frac{1}{2}$ m x $2\frac{1}{2}$ m crop cutting plot. The productivity measurement is conducted in every subround (four monthly) at the time when farmers are harvesting their crops.*

6. Data produksi padi dan palawija yang disajikan adalah dalam kualitas: gabah kering giling (padi), pipilan kering (jagung), biji kering (kedelai dan kacang tanah), dan umbi basah (ubi kayu dan ubi jalar).
6. *Production of paddy and secondary crops data are presented in the form of: dry unhusked rice (paddy), dry loose maize (maize), dry shells crops (soybeans and peanuts), and fresh roots (cassava and sweet potatoes).*
7. **Tanaman sayuran dan buah-buahan semusim**
Tanaman sayuran semusim adalah tanaman sumber vitamin, garam mineral dan lain-lain yang dikonsumsi dari bagian tanaman yang berupa daun, bunga, buah, dan umbinya, yang berumur kurang dari satu tahun.
Tanaman buah-buahan semusim adalah tanaman sumber vitamin, garam mineral, dan lain-lain yang dikonsumsi dari bagian tanaman yang berupa buah, berumur kurang dari satu tahun, tidak berbentuk pohon/rumpun tetapi menjalar dan berbatang lunak.
7. ***Seasonal vegetable and fruit plants***
Seasonal vegetable plants are plants which are the sources of vitamin, mineral salt, etc, consumed from the part of the plant in the form of leaf, flower, fruit, and root with the age of less than one year.
Seasonal fruit plants are plants which are the sources of vitamin, mineral salt, etc, consumed from the part of the plant in the form of fruits. These plants are creeps with the age of less than one year.
8. **Tanaman buah-buahan dan sayuran tahunan**
Tanaman buah-buahan tahunan adalah tanaman sumber vitamin, garam mineral, dan lain-lain yang dikonsumsi dari bagian tanaman yang berupa buah dan merupakan tanaman tahunan.
8. ***Annual fruit and vegetable plants***
Annual fruit plants are plants which are the sources of vitamin, contained mineral salt, etc, consumed from the part of plant in the form of fruit and more than one year of age.
Annual vegetable plants are plants

Tanaman sayuran tahunan adalah tanaman sumber vitamin, garam mineral, dan lain-lain yang dikonsumsi dari bagian tanaman yang berupa daun dan atau buah yang berumur lebih dari satu tahun.

which are the sources of vitamin, contained mineral salt, etc, consumed from the part of the plant in the form of vegetable and more than one year of age.

9. **Tanaman biofarmaka** adalah tanaman yang bermanfaat untuk obat-obatan, kosmetik, dan kesehatan yang dikonsumsi atau digunakan dari bagian-bagian tanaman seperti daun, batang, buah, umbi (rimpang) ataupun akar.

9. **Medicinal plants** are plants which are useful for medicine. It is consumed from part of the plant such as leaf, flower, fruit, tuber, and root.

10. **Tanaman hias** adalah tanaman yang mempunyai nilai keindahan baik bentuk, warna daun, tajuk maupun bunganya, sering digunakan untuk penghias pekarangan dan lain sebagainya.

10. **Ornamental plants** are plants which have a beauty value, either in shape, colour of leaf or crown of flower, and they are often used as a yard decorator.

11. **Luas panen tanaman hortikultura** adalah luas tanaman sayuran, buah-buahan, biofarmaka, dan tanaman hias yang diambil hasilnya/dipanen pada periode pelaporan.

11. **Harvested area of horticulture** is area which vegetable, fruit, medicinal and ornamental plant of crop harvested during the period of report.

12. **Luas panen untuk tanaman sayuran** adalah luas tanaman yang dipanen sekaligus/habis/dibongkar dan luas tanaman yang dipanen berkali-kali (lebih dari satu kali)/belum habis.

12. **Harvested area of vegetables** is area of entirely plant harvested/demolished and plant harvested several times/undemolished.

Tanaman yang dipanen sekaligus/

Entirely plants harvested/demolished are plants usually

habis/dibongkar adalah tanaman yang sehabis panen langsung dibongkar/dicabut, terdiri dari bawang merah, bawang putih, bawang daun, kentang, kol/kubis, kembang kol, petsai/sawi, wortel, lobak, dan kacang merah.

Tanaman yang dipanen berkali-kali (lebih dari satu kali)/belum habis adalah tanaman yang pemanenannya lebih dari satu kali dan biasanya dibongkar apabila panen terakhir sudah tidak memadai lagi, terdiri dari: kacang panjang, cabe besar, cabe rawit, jamur, tomat, terung, buncis, ketimun, labu siam, kangkung, bayam, melon, semangka, dan blewah.

harvested once and demolished to be substituted by other plants, consisting of: shallots, garlic, leeks, potato, cabbage, cauli flower, mustard green, carrots, chinese radish, and red kidney beans.

***Plants harvested several times/ undemolished** are plants usually harvested more than once and demolished in the case that the last harvest was economically not profitable. They consist of : yard long beans, chili, small chili, mushroom, tomatoes, egg plant, french beans, cucumber, pumpkin/chajota, swamp cabbage, spinach, melon, watermelon, and blewah .*

13. Produksi hortikultura adalah hasil menurut bentuk produk dari setiap tanaman sayuran, buah-buahan, biofarmaka dan tanaman hias yang diambil berdasarkan luas yang dipanen/tanaman yang menghasilkan pada bulan/triwulan laporan.

13. *Horticulture production is the standard production quantity form of vegetable, fruit, medicinal and ornamental plant based on harvested area/the number of production plants reported monthly/quarterly.*

ULASAN**DESCRIPTION**

Indonesia sebagai negara agraris menjadikan pertanian sebagai sektor unggulan dalam penghasil Produk Domestik Bruto (PDB) secara nasional maupun Produk Domesik Regional Bruto (PDRB) secara regional bagi Kabupaten Halmahera Utara. Pembangunan pada sektor pertanian bertujuan untuk meningkatkan pendapatan dan taraf hidup petani, peternak, dan nelayan, serta memperluas kesempatan berusaha, menunjang pembangunan industri dan meningkatkan ekspor.

Indonesia as an agriculture country makes an agriculture as the most important result for Gross Domestic Product (GDP) in this way national, and Gross Domestic Regional Bruto (GDRP) in this way regional for Halmahera Utara Regency. Development in agriculture sector to improvement revenue and improvement living level for farmers, cattlemen, and fishermen, and to expand business opportunities, to support development industry and to improve export.

Tanaman Pangan

Pada tahun 2018 tanaman padi sawah memiliki luas lahan 6.704 Ha luas panen sebesar 7.515 Ha dan produksi sebesar 38.325 Ton. Kemudian, untuk komoditi jagung memiliki luas lahan sebesar 28.028 Ha dengan luas panen sebesar 37.166 Ha dan produksi sebesar 208.130 Ton.

Crops

In 2018 rice crops has 6.704 Ha land area, 7.515 Ha harvested area and produces 38.325 ton. Next, in corn commodity has 28.028 Ha land area, 37.166 Ha harvested area and produces 208.130 Ton corn.

Hortikultura

Pada tahun 2018 kelompok tanaman sayur-sayuran memiliki luas panen sebesar 1.116 Ha dengan produksi sebanyak 1.037,34 Ton.

Horticulture

In 2018, vegetables commodity has 1.116 Ha harvest area, with produces 1.037,34 Ton vegetables.

Peternakan

Terdapat empat jenis ternak di Kabupaten Halmahera Utara yang terdiri dari sapi potong, kambing, babi, dan unggas. Jumlah populasi masing-masing jenis ternak pada tahun 2018 secara berurutan sebanyak 20.062 ekor sapi, 14.794 ekor kambing, 32.883 ekor babi, 89.764 ekor ayam buras.

Perikanan

Hasil produksi perikanan laut pada tahun 2018 sebesar 27.523 Ton dengan jumlah nelayan sebanyak 5.300 orang. Sedangkan, kapal penangkap ikan yang paling banyak digunakan adalah perahu motor tempel sebanyak 3.405 kapal motor.

Kehutanan

Pada tahun 2018 di Kabupaten Halmahera Utara tercatat luas area untuk hutan lindung sebesar 84.460,79 Ha. Hutan produksi terbatas sebesar 71.232,19 Ha, hutan produksi konservasi sebesar 80.677,64 Ha serta areal penggunaan lain sebesar 92.261,81 Ha

Livestock

There are four kinds of livestock in Halmahera Utara Regency consist of cow, goat, pig, and poultry. The number of population of each species of livestock in 2018 in sequence as many as 20.062 cows, 14.794 goats, 32.883 pigs, 89.764 poultryes.

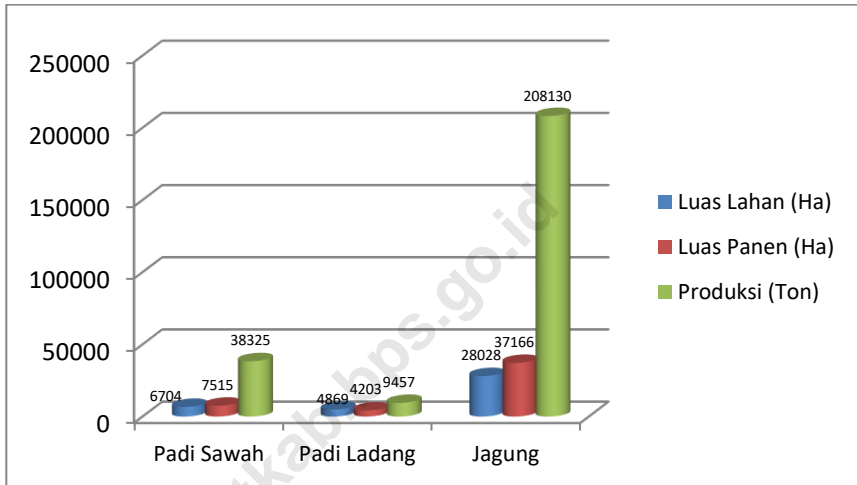
Fishery

Sea fishery production in 2018 is 27.523 ton with the number of fisherman is 5.300 people. Meanwhile, the majority of fishing vessels is hookers with motor attached with a total of 3.405 hookers.

Forestry

In 2018, Halmahera Utara Regency counted 84.46,79 Ha of protected forest, 71.232,19 Ha of limited production forest, 80.677,64 Ha of fixed production forest, and 92.261,81 Ha for other use.

Gambar 5 Luas Lahan, Luas Panen dan Produksi Padi, Jagung dan Kedelai di Kabupaten Halmahera Utara 2018
Picture Area Land, Area Harvested and Production of Rice Plant, Corn and Soybean In Halmahera Utara Regency, 2018



Sumber/Source: Dinas Pertanian Kabupaten Halmahera Utara/Agriculture Department of Halmahera Utara Regency

5.1 TANAMAN PANGAN/*FOOD CROPS*

Tabel 5.1.1 Luas Lahan, Luas Panen, Produksi, dan Produktivitas Padi Sawah menurut Kecamatan di Kabupaten Halmahera Utara, 2018
Area Land, Area Harvested, Production and Productivity of Wet Land Rice Plant by Subdistrict in Halmahera Utara Regency, 2018

Kecamatan Subdistrict	Luas Lahan (Ha) Area Land (Ha)	Luas Panen (Ha) Area Harvested (Ha)	Produksi (Ton) Production (Ton)	Produktivitas (Ton/Ha) Productivity (Ton/Ha)	
(1)	(2)	(3)	(4)	(5)	
1. Kao Teluk	-	-	-	-	
2. Malifut	-	-	-	-	
3. Kao	-	-	-	-	
4. Kao Barat	6 694	7 514	38 321	51	
5. Kao Utara	-	-	-	-	
6. Tobelo Barat	-	-	-	-	
7. Tobelo Timur	-	-	-	-	
8. Tobelo Selatan	4	1	4	39	
9. Tobelo Tengah	-	-	-	-	
10. Tobelo	-	-	-	-	
11. Tobelo Utara	-	-	-	-	
12. Galela	-	-	-	-	
13. Galela Selatan	-	-	-	-	
14. Galela Barat	-	-	-	-	
15. Galela Utara	6	-	-	39	
16. Loloda Utara	-	-	-	-	
17. Loloda Kepulauan	-	-	-	-	
Jumlah/ Total	2018	6 704	7 515	38 325	51
	2017	6 111	4 445	22 650	51
	2016	3 657	3 322	16 658	50

Sumber: Dinas Pertanian Kabupaten Halmahera Utara

Source: Agriculture Department of Halmahera Utara Regency

Tabel 5.1.2 Luas Lahan, Luas Panen Produksi, dan Produktivitas Padi Gogo menurut Kecamatan di Kabupaten Halmahera Utara, 2018
Area Land, Area Harvested, Production and Productivity of Wet Land Gogo Rice Plant by Subdistrict in Halmahera Utara Regency, 2018

	Kecamatan Subdistrict	Luas Lahan (Ha)	Luas Panen (Ha)	Produksi (Ton)	Produktivitas (Ton/Ha)
		Area Land (Ha)	Area Harvested (Ha)	Production (Ton)	Productivity (Ton/Ha)
	(1)	(2)	(3)	(4)	(5)
1.	Kao Teluk	436	362	815	22,5
2.	Malifut	582	419	943	22,5
3.	Kao	511	369	830	22,5
4.	Kao Barat	377	610	1 373	22,5
5.	Kao Utara	450	308	693	22,5
6.	Tobelo Barat	359	322	725	22,5
7.	Tobelo Timur	158	167	376	22,5
8.	Tobelo Selatan	254	179	403	22,5
9.	Tobelo Tengah	36	63	142	22,5
10.	Tobelo	23	28	63	22,5
11.	Tobelo Utara	108	84	189	22,5
12.	Galela	129	200	450	22,5
13.	Galela Selatan	254	237	533	22,5
14.	Galela Barat	304	206	464	22,5
15.	Galela Utara	355	358	806	22,5
16.	Loloda Utara	519	275	619	22,5
17.	Loloda Kepulauan	14	16	36	22,5
Jumlah/ Total	2018	4 869	4 203	9 457	22,5
	2017	2 413	3 278	7 369	22,5
	2016	3 326	2 615	3 753	21,0

Sumber: Dinas Pertanian Kabupaten Halmahera Utara

Source: Agriculture Department of Halmahera Utara Regency

Tabel 5.1.3 Luas Tanam, Luas Panen Produksi, dan Produktivitas Jagung menurut Kecamatan di Kabupaten Halmahera Utara, 2018
Planting Area, Area Harvested, Production and Productivity of Wet Land Corn by Subdistrict in Halmahera Utara Regency, 2018

Kecamatan Subdistrict		Luas Tanam (Ha) <i>Planting Area (Ha)</i>	Luas Panen (Ha) <i>Area Harvested (Ha)</i>	Produksi (Ton) <i>Production (Ton)</i>	Produktivitas (Ton/Ha) <i>Productivity (Ton/Ha)</i>
(1)		(2)	(3)	(4)	(5)
1.	Kao Teluk	2 421	3 039	17 018	56
2.	Malifut	2 944	3 473	19 449	56
3.	Kao	3 087	3 755	21 028	56
4.	Kao Barat	2 165	3 083	17 265	56
5.	Kao Utara	2 434	3 019	16 906	56
6.	Tobelo Barat	1 943	3 017	16 895	56
7.	Tobelo Timur	810	1 063	5 953	56
8.	Tobelo Selatan	1 730	2 023	11 329	56
9.	Tobelo Tengah	422	504	2 822	56
10.	Tobelo	392	572	3 203	56
11.	Tobelo Utara	1 003	1 167	6 535	56
12.	Galela	892	1 266	7 090	56
13.	Galela Selatan	1 410	2 023	11 329	56
14.	Galela Barat	1 520	2 467	13 815	56
15.	Galela Utara	2 304	3 279	18 362	56
16.	Loloda Utara	1 691	2 396	13 418	56
17.	Loloda Kepulauan	860	1 020	5 712	56
Jumlah/ Total	2018	28 028	37 166	208 130	56
	2017	20 225	6 352	35 571	56
	2016	1 196	1 254	7 022	56

Sumber: Dinas Pertanian Kabupaten Halmahera Utara

Source: Agriculture Department of Halmahera Utara Regency

Tabel 5.1.4 Luas Tanam, Luas Panen Produksi, dan Produktivitas Ubi Kayu menurut Kecamatan di Kabupaten Halmahera Utara, 2018
Planting Area, Area Harvested, Production and Productivity of Wet Land Cassava by Subdistrict in Halmahera Utara Regency, 2018

Kecamatan Subdistrict		Luas Tanam (Ha) Planting Area (Ha)	Luas Panen (Ha) Area Harvested (Ha)	Produksi (Ton) Production (Ton)	Produktivitas (Ton/Ha) Productivity (Ton/Ha)
(1)		(2)	(3)	(4)	(5)
1.	Kao Teluk	23	96	9 168	955
2.	Malifut	24	75	7 163	955
3.	Kao	36	79	7 545	955
4.	Kao Barat	17	63	6 017	955
5.	Kao Utara	28	68	6 494	955
6.	Tobelo Barat	31	58	5 539	955
7.	Tobelo Timur	21	44	4 202	955
8.	Tobelo Selatan	21	57	5 444	955
9.	Tobelo Tengah	12	62	5 921	955
10.	Tobelo	10	24	2 292	955
11.	Tobelo Utara	27	74	7 067	955
12.	Galela	14	38	3 629	955
13.	Galela Selatan	46	142	13 561	955
14.	Galela Barat	215	325	31 038	955
15.	Galela Utara	13	51	4 775	955
16.	Loloda Utara	18	51	4 871	955
17.	Loloda Kepulauan	10	26	2 483	955
Jumlah/ Total	2018	566	1 332	127 206	955
	2017	1 040	601	57 262	955
	2016	1 043	743	70 957	955

Sumber: Dinas Pertanian Kabupaten Halmahera Utara

Source: Agriculture Department of Halmahera Utara Regency

Tabel 5.1.5 Luas Tanam, Luas Panen Produksi, dan Produktivitas Ubi Jalar menurut Kecamatan di Kabupaten Halmahera Utara, 2018
Table *Planting Area, Area Harvested, Production and Productivity of Wet Land Sweet Potatoes by Subdistrict in Halmahera Utara Regency, 2018*

	Kecamatan <i>Subdistrict</i>	Luas Tanam (Ha) <i>Planting Area (Ha)</i>	Luas Panen (Ha) <i>Area Harvested (Ha)</i>	Produksi (Ton) <i>Production (Ton)</i>	Produktivitas (Ton/Ha) <i>Productivity (Ton/Ha)</i>
	(1)	(2)	(3)	(4)	(5)
1.	Kao Teluk	23	61	5 490	900
2.	Malifut	19	50	4 500	900
3.	Kao	21	42	3 780	900
4.	Kao Barat	11	52	4 680	900
5.	Kao Utara	18	52	4 680	900
6.	Tobelo Barat	15	38	3 420	900
7.	Tobelo Timur	8	28	2 520	900
8.	Tobelo Selatan	17	42	3 780	900
9.	Tobelo Tengah	12	41	3 690	900
10.	Tobelo	7	18	1 620	900
11.	Tobelo Utara	13	41	3 690	900
12.	Galela	8	28	2 520	900
13.	Galela Selatan	15	39	3 510	900
14.	Galela Barat	19	47	4 230	900
15.	Galela Utara	12	39	3 510	900
16.	Loloda Utara	9	35	3 150	900
17.	Loloda Kepulauan	5	23	1 890	900
	2018	232	676	60 660	900
Jumlah/Total	2017	561	367	26 190	900
	2016	601	391	30 240	900

Sumber : Dinas Pertanian Kabupaten Halmahera Utara

Source: Agriculture Department of Halmahera Utara Regency

Tabel 5.1.6 Luas Tanam, Luas Panen Produksi, dan Produktivitas Sayur-Sayuran menurut Kecamatan di Kabupaten Halmahera Utara, 2018
Table *Planting Area, Area Harvested, Production and Productivity of Vegetables by Subdistrict in Halmahera Utara Regency, 2018*

	Kecamatan Subdistrict	Luas Panen (Ha) Area Harvested (Ha)	Produksi (Ton) Production (Ton)	Produktivitas (Ton/Ha) Productivity (Ton/Ha)
	(1)	(2)	(3)	(4)
1.	Kao Teluk	53	55,93	154,34
2.	Malifut	61	54,01	63,92
3.	Kao	56	58,30	101,94
4.	Kao Barat	72	53,10	76,98
5.	Kao Utara	67	49,00	77,12
6.	Tobelo Barat	67	79,85	79,12
7.	Tobelo Timur	66	60,01	113,67
8.	Tobelo Selatan	54	56,50	119,99
9.	Tobelo Tengah	55	71,00	83,06
10.	Tobelo	65	70,30	106,09
11.	Tobelo Utara	79	64,02	105,08
12.	Galela	67	45,02	121,58
13.	Galela Selatan	65	61,10	74,79
14.	Galela Barat	54	68,90	118,18
15.	Galela Utara	48	58,40	147,00
16.	Loloda Utara	41	66,10	157,03
17.	Loloda Kepulauan	46	65,70	167,12
	2018	1 116	1 037,34	156,11
Jumlah/Total	2017	1 036	1 006,20	133,18
	2016	871	987,00	123,12

Sumber: Dinas Pertanian Kabupaten Halmahera Utara/

Source: Agriculture Department of Halmahera Utara Regency

Tabel 5.1.7 Luas Penggunaan Lahan Sawah menurut Kecamatan di Kabupaten Halmahera Utara (Ha), 2018
Table Area of Wetland field by Subdistrict in Halmahera Utara Regency (Ha), 2018

	Kecamatan Subdistrict	Penggunaan Lahan Sawah Wetland Field Use		Jumlah Total
		Ditanami Padi Planted with Paddy	Tidak Ditanami Padi Not Planted with Paddy	
	(1)	(2)	(3)	(4)
1.	Kao Teluk	-	-	-
2.	Malifut	-	-	-
3.	Kao	-	50	50
4.	Kao Barat	2 997	2 073	5 070
5.	Kao Utara	-	-	-
6.	Tobelo Barat	54	406	460
7.	Tobelo Timur	35	165	200
8.	Tobelo Selatan	150	251	401
9.	Tobelo Tengah	-	-	-
10.	Tobelo	-	-	-
11.	Tobelo Utara	-	-	-
12.	Galela	-	-	-
13.	Galela Selatan	-	-	-
14.	Galela Barat	-	-	-
15.	Galela Utara	59	61	120
16.	Loloda Utara	-	-	-
17.	Loloda Kepulauan	-	-	-
	2018	3 295	3 006	6 301
Jumlah/ Total	2017	2 024	1 110	3 134
	2016	1 700	990	2 690

Sumber: Dinas Pertanian Kabupaten Halmahera Utara

Source: Agriculture Department of Halmahera Utara Regency

Tabel 5.1.8 Luas Penggunaan Lahan Bukan Sawah menurut Kecamatan di Kabupaten Halmahera Utara (Ha), 2018
Table Area of Land Use by Subdistrict in Halmahera Utara Regency (Ha), 2018

Kecamatan Subdistrict	Penggunaan Lahan/Land Use			
	Tegal/Kebun Dry Field/ Garden	Ladang/Huma Shifting Cultivation	Sementara Tidak Diusahakan Temporarily Unused	
(1)	(2)	(3)	(4)	
1. Kao Teluk	1 307	-	48 042	
2. Malifut	1 534	-	59 740	
3. Kao	2 002	-	16 438	
4. Kao Barat	2 380	-	17 166	
5. Kao Utara	2 139	-	17 979	
6. Tobelo Barat	912	-	5 098	
7. Tobelo Timur	611	-	5 388	
8. Tobelo Selatan	772	-	5 203	
9. Tobelo Tengah	360	-	3 058	
10. Tobelo	821	-	5 295	
11. Tobelo Utara	394	-	2 978	
12. Galela	379	-	2 978	
13. Galela Selatan	392	-	11 038	
14. Galela Barat	471	-	2 930	
15. Galela Utara	2 002	-	7 932	
16. Loloda Utara	700	-	6 425	
17. Loloda Kepulauan	687	-	6 338	
Jumlah/ Total	2018	18 312	-	224 039
	2017	22 784	9 124	2 031
	2016	22 167	8 921	1 908

Sumber: Dinas Pertanian Kabupaten Halmahera Utara

Source: Agriculture Department of Halmahera Utara Regency

Tabel 5.1.9 Luas Areal, Produksi, dan Jumlah Petani Pemilik Kelapa menurut Kecamatan di Kabupaten Halmahera Utara, 2018
Table Areal Land, Production, and Number of Farmer Coconut by Subdistrict in Halmahera Utara Regency, 2018

Kecamatan <i>Subdistrict</i>		Luas Areal (Ha) <i>Areal Land (Ha)</i>	Produksi (Ton) <i>Production (Ton)</i>	Petani (KK) <i>Farmer (KK)</i>
(1)		(2)	(3)	(4)
1.	Kao Teluk	1 189	1 373	1 017
2.	Malifut	1 558	1 040	1 420
3.	Kao	1 718	2 498	1 732
4.	Kao Barat	1 435	1 271	1 658
5.	Kao Utara	2 124	2 615	1 893
6.	Tobelo Barat	5 354	8 415	2 114
7.	Tobelo Timur	2 819	4 813	2 712
8.	Tobelo Selatan	6 375	9 221	2 822
9.	Tobelo Tengah	1 350	2 279	1 059
10.	Tobelo	2 534	4 250	2 031
11.	Tobelo Utara	3 827	6 532	1 915
12.	Galela	2 742	4 457	2 312
13.	Galela Selatan	3 030	4 687	2 181
14.	Galela Barat	3 885	5 949	2 671
15.	Galela Utara	3 593	5 449	2 125
16.	Loloda Utara	4 678	4 853	2 262
17.	Loloda Kepulauan	956	1 564	1 444
Jumlah/ Total	2018	49 167	71 267	33 368
	2017	49 041	70 766	33 242
	2016	48 958	70 716	33 194

Sumber: Dinas Pertanian Kabupaten Halmahera Utara

Source: Agriculture Department of Halmahera Utara Regency

Tabel 5.1.10 Luas Areal, Produksi, dan Jumlah Petani Pemilik Cengkeh menurut Kecamatan di Kabupaten Halmahera Utara, 2018
Table Areal Land, Production, and Number of Farmer Clove by Subdistrict in Halmahera Utara Regency, 2018

	Kecamatan Subdistrict	Luas Areal (Ha) Areal Land (Ha)	Produksi (Ton) Production (Ton)	Petani (KK) Farmer (KK)
	(1)	(2)	(3)	(4)
1.	Kao Teluk	719	91,81	734
2.	Malifut	117	27,15	107
3.	Kao	61	9,46	57
4.	Kao Barat	65	16,17	56
5.	Kao Utara	78	16,47	77
6.	Tobelo Barat	269	57,04	217
7.	Tobelo Timur	337	70,15	298
8.	Tobelo Selatan	380	75,03	278
9.	Tobelo Tengah	75	10,68	79
10.	Tobelo	87	7,02	89
11.	Tobelo Utara	112	19,52	96
12.	Galela	91	13,12	61
13.	Galela Selatan	72	15,56	54
14.	Galela Barat	85	19,52	81
15.	Galela Utara	145	35,99	139
16.	Loloda Utara	734	66,49	670
17.	Loloda Kepulauan	387	30,20	369
	2018	3 814	581,38	3 462
Jumlah/ Total	2017	3 372	547,52	2 900
	2016	3 179	611,00	2 900

Sumber: Dinas Pertanian Kabupaten Halmahera Utara

Source: Agriculture Department of Halmahera Utara Regency

Tabel 5.1.11 Luas Areal, Produksi, dan Jumlah Petani Pemilik Pala menurut Kecamatan di Kabupaten Halmahera Utara, 2018
Table Areal Land, Production, and Number of Farmer Nutmeg by Subdistrict in Halmahera Utara Regency, 2018

Kecamatan Subdistrict		Luas Areal (Ha) Areal Land (Ha)	Produksi (Ton) Production (Ton)	Petani (KK) Farmer (KK)
(1)		(2)	(3)	(4)
1.	Kao Teluk	393	33,1	193
2.	Malifut	575	78,0	269
3.	Kao	474	60,5	249
4.	Kao Barat	507	40,2	248
5.	Kao Utara	701	129,3	427
6.	Tobelo Barat	564	78,4	330
7.	Tobelo Timur	518	62,2	404
8.	Tobelo Selatan	553	76,7	330
9.	Tobelo Tengah	488	35,8	253
10.	Tobelo	320	25,2	246
11.	Tobelo Utara	303	39,2	202
12.	Galela	599	144,5	289
13.	Galela Selatan	543	126,0	316
14.	Galela Barat	2 052	749,4	1 501
15.	Galela Utara	757	86,9	468
16.	Loloda Utara	660	63,5	341
17.	Loloda Kepulauan	179	34,9	92
Jumlah/ Total	2018	10 186	1 863,8	6 158
	2017	8 583	1 507,0	5 311
	2016	7 122	1 743,5	4 576

Sumber: Dinas Pertanian Kabupaten Halmahera Utara

Source: Agriculture Department of Halmahera Utara Regency

Tabel 5.1.12 Luas Areal, Produksi, dan Jumlah Petani Pemilik Kakao menurut Kecamatan di Kabupaten Halmahera Utara, 2018
Table Areal Land, Production, and Number of Farmer Cacao by Subdistrict in Halmahera Utara Regency, 2018

Kecamatan <i>Subdistrict</i>		Luas Areal (Ha) <i>Areal Land (Ha)</i>	Produksi (Ton) <i>Production (Ton)</i>	Petani (KK) <i>Farmer (KK)</i>
(1)		(2)	(3)	(4)
1.	Kao Teluk	32	5,55	65
2.	Malifut	22	2,96	57
3.	Kao	89	8,88	90
4.	Kao Barat	73	9,25	81
5.	Kao Utara	204	21,09	229
6.	Tobelo Barat	154	16,53	123
7.	Tobelo Timur	352	31,92	187
8.	Tobelo Selatan	245	51,30	248
9.	Tobelo Tengah	206	36,80	211
10.	Tobelo	186	28,16	188
11.	Tobelo Utara	131	13,12	147
12.	Galela	2 169	452,52	2 301
13.	Galela Selatan	491	209,52	472
14.	Galela Barat	480	161,46	437
15.	Galela Utara	459	164,16	479
16.	Loloda Utara	4	0,52	11
17.	Loloda Kepulauan	1	-	2
Jumlah/ Total	2018	5 298	1 213,74	5 328
	2017	5 895	1 032,00	5 930
	2016	5 895	1 075,00	5 930

Sumber: Dinas Pertanian Kabupaten Halmahera Utara
 Source: Agriculture Department of Halmahera Utara Regency

Tabel 5.1.13 Luas Areal, Produksi, dan Jumlah Petani Pemilik Enau menurut Kecamatan di Kabupaten Halmahera Utara, 2018

Areal Land, Production, and Number of Farmer Enau by Subdistrict in Halmahera Utara Regency, 2018

Kecamatan <i>Subdistrict</i>		Luas Areal (Ha) <i>Areal Land (Ha)</i>	Produksi <i>Production (Ton)</i>	Petani <i>Farmer (KK)</i>
(1)		(2)	(3)	(4)
1.	Kao Teluk	23	19,20	19
2.	Malifut	-	-	1
3.	Kao	7	-	8
4.	Kao Barat	14	1,92	13
5.	Kao Utara	13	2,88	14
6.	Tobelo Barat	14	1,92	14
7.	Tobelo Timur	7	1,92	17
8.	Tobelo Selatan	48	33,60	45
9.	Tobelo Tengah	1	-	3
10.	Tobelo	1	-	10
11.	Tobelo Utara	80	18,24	72
12.	Galela	5	3,84	7
13.	Galela Selatan	2	-	4
14.	Galela Barat	335	47,04	317
15.	Galela Utara	9	2,88	33
16.	Loloda Utara	21	4,80	16
17.	Loloda Kepulauan	2	-	3
2018		582	138,24	596
Jumlah/ Total		582	133,00	546
2016	

Sumber: Dinas Pertanian Kabupaten Halmahera Utara

Source: Agriculture Department of Halmahera Utara Regency

Tabel 5.1.14 Jumlah Pemotongan Ternak/Unggas menurut Jenis dan Kecamatan di Kabupaten Halmahera Utara (Ekor), 2018
Livestock Slaughtered by Kind and Subdistrict in Halmahera Utara Regency (Heads), 2018

	Kecamatan Subdistrict	Sapi Cow	Kambing Goat	Babi Pig
	(1)	(2)	(3)	(4)
1.	Kao Teluk	32	53	64
2.	Malifut	54	83	74
3.	Kao	61	97	122
4.	Kao Barat	58	106	72
5.	Kao Utara	39	43	86
6.	Tobelo Barat	34	54	51
7.	Tobelo Timur	28	35	80
8.	Tobelo Selatan	49	73	92
9.	Tobelo Tengah	27	42	55
10.	Tobelo	1 155	228	166
11.	Tobelo Utara	53	44	33
12.	Galela	97	129	16
13.	Galela Selatan	48	155	43
14.	Galela Barat	42	45	62
15.	Galela Utara	43	48	43
16.	Loloda Utara	21	48	80
17.	Loloda Kepulauan	0	31	35
	Jumlah/Total	1 841	1 314	1 148

Sumber/Source: Dinas Pertanian Kabupaten Halmahera Utara/Agriculture Department of Halmahera Utara Regency

Tabel 5.1.15 Populasi Unggas menurut Jenis dan Kecamatan di Kabupaten Halmahera Utara (ekor), 2018
Population of Poultry by Kind and Subdistrict in Halmahera Utara Regency (Heads), 2018

	Kecamatan Subdistrict	Ayam Buras Free Range Chicken	Itik Duck	Itik Manila Muscovy Duck
	(1)	(2)	(3)	(4)
1.	Kao Teluk	7 684	759	1 030
2.	Malifut	5 042	612	572
3.	Kao	3 520	750	1 105
4.	Kao Barat	1 479	2 271	2 174
5.	Kao Utara	5 871	532	793
6.	Tobelo Barat	5 865	661	809
7.	Tobelo Timur	4 713	992	1 362
8.	Tobelo Selatan	4 904	599	1 020
9.	Tobelo Tengah	7 003	1 245	740
10.	Tobelo	5 821	720	800
11.	Tobelo Utara	5 819	983	1 218
12.	Galela	2 818	582	990
13.	Galela Selatan	6 635	697	1 023
14.	Galela Barat	4 209	800	908
15.	Galela Utara	5 870	623	938
16.	Loloda Utara	6 790	583	675
17.	Loloda Kepulauan	2 743	793	905
	Jumlah/Total	88 768	14 202	17 062

Sumber/Source: Dinas Pertanian Kabupaten Halmahera Utara/Agriculture Department of Halmahera Utara Regency

Tabel 5.1.16 Populasi Ternak menurut Jenis dan Kecamatan di Kabupaten Halmahera Utara (Ekor), 2018
Population of Livestock by Kind and Subdistrict in Halmahera Utara Regency (Heads), 2018

	Kecamatan Subdistrict	Sapi Cow	Kerbau Buffalo	Kambing Goat	Babi Pig
	(1)	(2)	(3)	(4)	(5)
1.	Kao Teluk	515	-	692	749
2.	Malifut	1 842	-	1 266	2 481
3.	Kao	2 321	-	786	2 618
4.	Kao Barat	1 521	-	613	3 016
5.	Kao Utara	1 276	-	894	2 729
6.	Tobelo Barat	1 535	-	718	1 488
7.	Tobelo Timur	1 387	-	468	2 857
8.	Tobelo Selatan	1 320	-	495	3 845
9.	Tobelo Tengah	864	-	435	2 532
10.	Tobelo	1 176	-	1 044	1 975
11.	Tobelo Utara	999	-	904	1 116
12.	Galela	1 041	-	2 465	774
13.	Galela Selatan	1 569	-	1 064	1 326
14.	Galela Barat	1 190	-	798	1 672
15.	Galela Utara	1 022	-	915	1 015
16.	Loloda Utara	484	-	718	2 380
17.	Loloda Kepulauan	0	-	519	310
	2018	20 062	-	14 794	32 883
Jumlah/ Total	2017	19 170	-	14 047	32 827
	2016	14 443	-	3 359	8 815

Sumber: Dinas Pertanian Kabupaten Halmahera Utara

Source: Agriculture Department of Halmahera Utara Regency

Tabel 5.1.17 Rata-Rata Harga Ternak dan Unggas menurut Jenis di Kabupaten Halmahera Utara (Rupiah), 2016-2018
Average Livestock and Fowl Prices by Kind in Halmahera Utara Regency (Rupiah), 2016-2018

Jenis Ternak Kind of Livestock	2016	2017	2018
(1)	(2)	(3)	(4)
Sapi / Cow	Rp. 7.500.000,-	Rp. 8.000.000,-	Rp. 8.000.000,-
Kuda / Horse	-	-	-
Kambing / Goat	Rp. 900.000,-	Rp. 1.000.000,-	Rp. 1.000.000,-
Babi / Pig	Rp. 1.000.000,-	Rp. 1.200.000,-	Rp. 1.200.000,-
Unggas Ras / Layer	Rp. 40.000,-	Rp. 45.000,-	Rp. 45.000,-
Unggas Buras / Village Hen	Rp. 75.000,-	Rp. 100.000,-	Rp. 100.000,-

Sumber: Dinas Pertanian Kabupaten Halmahera Utara

Source: Agriculture Department of Halmahera Utara Regency

Tabel 5.1.18 Perkembangan Hasil Produksi Perikanan Laut Dirinci Menurut Kecamatan di Kabupaten Halmahera Utara, 2016-2018
Trend of Sea Fishing Production by Subdistrict in Halmahera Utara Regency, 2016-2018

Kecamatan Subdistrict	Hasil Perikanan (Ton) Fishing Production (Ton)		
	2016	2017	2018
(1)	(2)	(3)	(4)
Kao Teluk	897	1 166	1 717
Malifut	650	700	1 001
Kao	1 725	1 735	2 481
Kao Barat	-	-	-
Kao Utara	1 269	1 305	1 866
Tobelo Barat	-	-	-
Tobelo Timur	851	912	1 304
Tobelo Selatan	1 570	1 647	2 355
Tobelo Tengah	1 044	1 941	2 939
Tobelo	1 785	2 461	3 589
Tobelo Utara	910	1 135	1 623
Galela	1 102	1 120	1 602
Galela Selatan	-	-	-
Galela Barat	-	-	-
Galela Utara	897	976	1 396
Loloda Utara	1 045	1 942	2 953
Loloda Kepulauan	1 271	1 830	2 697
Jumlah/Total	15 016	18 870	27 523

Sumber: Dinas Kelautan dan Perikanan Kabupaten Halmahera Utara

Source: Oceanic and Fisheries Department of Halmahera Utara Regency

Tabel 5.1.19 Jumlah Kapal Penangkap Ikan di Kabupaten Halmahera Utara, 2016-2018
Table Number of Fieldman in Halmahera Utara Regency, 2016-2018

Jenis Kapal <i>Type of Ship</i>	Jumlah Kapal <i>Number of Ship</i>		
	2016	2017	2018
(1)	(2)	(3)	(4)
Perahu Motor Tempel	2 263	3 383	3 405
Perahu Tanpa Motor	2 646	1 876	1 876
Pajeko/Purse Seine dan Kapal Motor	25	15	19
Jumlah/Total	4 934	5 274	5 300

Sumber: Dinas Kelautan dan Perikanan Kabupaten Halmahera Utara

Source: Oceanic and Fisheries Department of Halmahera Utara Regency

Tabel 5.1.20 Jumlah Nelayan Penangkap Ikan Berdasarkan Kecamatan di Kabupaten Halmahera Utara, 2018
Table *Number of Fisheris by Subdistrict in Halmahera Utara Regency, 2018*

Kecamatan Subdistrict	Nelayan Penangkap Ikan (Orang) Fisheries (people)
(1)	(2)
Kao Teluk	233
Malifut	237
Kao	363
Kao Barat	-
Kao Utara	400
Tobelo Barat	-
Tobelo Timur	389
Tobelo Selatan	617
Tobelo Tengah	396
Tobelo	644
Tobelo Utara	460
Galela	293
Galela Selatan	2
Galela Barat	-
Galela Utara	420
Loloda Utara	378
Loloda Kepulauan	468
	2018
	5 300
	2017
	5 259
	2016
	5 164
Jumlah/Total	2018
	5 300
	2017
	5 259
	2016
	5 164

Sumber: Dinas Kelautan dan Perikanan Kabupaten Halmahera Utara
 Source: Oceanic and Fisheries Departmen of Halmahera Utara Regency

Tabel 5.1.21 **Produksi Perikanan Tangkap Menurut Kecamatan dan Subsektor di Kabupaten Halmahera Utara (Ton), 2017 dan 2018**

Production of Fish Capture by Subdistrict and Subsector in Halmahera Utara Regency (Ton), 2017 and 2018

Kecamatan Subdistrict	Perikanan Laut <i>Marine Fisheries</i>		Perairan Umum <i>Inland Water</i>		Jumlah <i>Total</i>	
	2017	2018	2017	2018	2017	2018
(1)	(2)	(3)	(4)	(5)	(6)	(7)
1 Kao Teluk	1 166	1 717	-	-	1 166	1 717
2 Malifut	700	1 001	-	-	700	1 001
3 Kao	1 735	2 481	-	-	1 735	2 481
4 Kao Barat	-	-	-	-	-	-
5 Kao Utara	1 305	1 866	-	-	1 305	1 866
6 Tobelo Barat	-	-	-	-	-	-
7 Tobelo Timur	912	1 304	-	-	912	1 304
8 Tobelo Selatan	1 647	2 355	-	-	1 647	2 355
9 Tobelo Tengah	1 941	2 939	-	-	1 941	2 939
10 Tobelo	2 461	3 589	-	-	2 461	3 589
11 Tobelo Utara	1 135	1 623	-	-	1 135	1 623
12 Galela	1 120	1 602	-	-	1 120	1 602
13 Galela Selatan	-	-	-	-	-	-
14 Galela Barat	-	-	-	-	-	-
15 Galela Utara	976	1 396	-	-	976	1 396
16 Loloda Utara	1 942	2 953	-	-	1 942	2 953
17 Loloda Kepulauan	1 830	2 697	-	-	1 830	2 697
Jumlah/Total	18 870	27 523	-	-	18 870	27 523

Sumber: Dinas Kelautan dan Perikanan Kabupaten Halmahera Utara

Source: *Oceanic and Fisheries Department of Halmahera Utara Regency*

Tabel 5.1.22 Produksi Perikanan Tangkap Menurut Subsektor dan Jenis di Kabupaten Halmahera Utara (Ton), 2018
Production of Fish Capture by and Subsector and Type in Halmahera Utara Regency (Ton), 2018

	Kecamatan <i>Subdistrict</i>	Budidaya Laut <i>Marine Culture</i>	Tambak <i>Brackish Water Pond</i>	Kolam <i>Fresh Water Pond</i>	Keramba <i>Cage</i>	Jaring Apung <i>Floating Cage Net</i>	Sawah <i>Paddy field</i>	Jumlah <i>Total</i>
	(1)	(2)	(3)	(4)	(5)	(6)	(7)	(8)
1	Kao Teluk	-	-	-	-	-	-	-
2	Malifut	-	-	-	-	-	-	-
3	Kao	-	2	-	-	-	-	2
4	Kao Barat	-	-	142	-	-	1	143
5	Kao Utara	-	-	-	-	-	-	-
6	Tobelo Barat	-	-	13	-	-	-	13
7	Tobelo Timur	4	-	-	-	-	-	4
8	Tobelo Selatan	-	-	31	-	-	-	31
9	Tobelo Tengah	-	-	14	-	-	-	14
10	Tobelo	1	-	5	-	-	-	5
11	Tobelo Utara	10	-	-	-	-	-	10
12	Galela	1	-	12	-	-	-	13
13	Galela Selatan	-	-	-	1	199	-	200
14	Galela Barat	-	-	-	-	62	-	62
15	Galela Utara	-	-	17	-	-	-	17
16	Loloda Utara	-	-	-	-	-	-	-
17	Loloda Kepulauan	-	-	-	-	-	-	-
	2018	15	2	234	1	261	1	514
Jumlah/Total	2017	15	2	186	1	211	-	416
	2016	15	2	126	1	198	-	342

Sumber: Dinas Kelautan dan Perikanan Kabupaten Halmahera Utara
Source: Oceanic and Fisheries Departmen of Halmahera Utara Regency

Tabel 5.1.23 Jumlah Perahu/Kapal Menurut Kecamatan dan Jenis Kapal di Kabupaten Halmahera Utara, 2018
Number of Fishing Boats by Subdistrict and Type of Boat in Halmahera Utara Regency, 2018

	Kecamatan <i>Subdistrict</i>	Perahu Tanpa Motor <i>Nonpowered Boat</i>	Perahu Motor Tempel <i>Outboard Motorboat</i>	Kapal Motor <i>Inboard Motorboat</i>
	(1)	(2)	(3)	(4)
1	Kao Teluk	52	177	4
2	Malifut	101	136	-
3	Kao	133	230	-
4	Kao Barat	-	-	-
5	Kao Utara	172	228	-
6	Tobelo Barat	-	-	-
7	Tobelo Timur	185	204	-
8	Tobelo Selatan	242	370	5
9	Tobelo Tengah	100	296	-
10	Tobelo	221	416	7
11	Tobelo Utara	147	313	-
12	Galela	77	215	1
13	Galela Selatan	-	2	-
14	Galela Barat	-	-	-
15	Galela Utara	150	268	2
16	Loloda Utara	135	243	-
17	Loloda Kepulauan	161	307	-
	2018	1 876	3 405	19
Jumlah/Total	2017	1 876	3 383	15
	2016	1 876	3 279	9

Sumber: Dinas Kelautan dan Perikanan Kabupaten Halmahera Utara

Source: Oceanic and Fisheries Departmen of Halmahera Utara Regency

Tabel 5.1.24 Jumlah Kelompok Usaha Bersama Produktif Berdasarkan Kecamatan di Kabupaten Halmahera Utara, 2018
Number of Group Productive Joint Venture by Subdistrict in Halmahera Utara Regency, 2018

	Kecamatan Subdistrict	Jumlah Kelompok Number of Group
	(1)	(2)
	Kao Teluk	5
	Malifut	3
	Kao	7
	Kao Barat	0
	Kao Utara	16
	Tobelo Barat	-
	Tobelo Timur	8
	Tobelo Selatan	10
	Tobelo Tengah	29
	Tobelo	24
	Tobelo Utara	14
	Galela	3
	Galela Selatan	1
	Galela Barat	-
	Galela Utara	10
	Loloda Utara	7
	Loloda Kepulauan	27
	2018	164
	2017	179
	2016	...
	Jumlah/Total	

Sumber: Dinas Kelautan dan Perikanan Kabupaten Halmahera Utara
 Source: Oceanic and Fisheries Service of Halmahera Utara Regency

Tabel 5.1.25 Luas Kawasan Hutan Menurut Fungsi Hutan di Kabupaten Halmahera Utara, 2018
Table Forest Areas by Function in Halmahera Utara Regency, 2018

Fungsi Hutan Forest Function	Luas/Area(Ha)
(1)	(2)
Hutan Lindung Protection Forest	84 460,79
Hutan Produksi Terbatas Limited Production Forest	71 232,19
Hutan Produksi Konservasi Conservation Production Forest	80 677,64
Areal Penggunaan Lain Other Used Area	92 261,81
Hutan Produksi Production Forest	22 259,40

Sumber: Dinas Kehutanan Kabupaten Halmahera Utara
 Source: Forestry Service of Halmahera Utara Regency

Tabel 5.1.26 Luas Panen Tanaman Sayuran Menurut Kecamatan dan Jenis Tanaman di Kabupaten Halmahera Utara (ha), 2018
Table *Harvested Area of Vegetables by Subdistrict and Kind of Plant in Halmahera Utara Regency (ha), 2018*

Kecamatan Subdistrict	Bawang Merah Shallot	Cabai Chili	Kentang Potato	Kubis Cabbage
(1)	(2)	(3)	(4)	(5)
Kao Teluk	–	18	–	–
Malifut	–	15	–	–
Kao	–	16	–	–
Kao Barat	–	18	–	–
Kao Utara	3	12	–	–
Tobelo Barat	1	12	–	–
Tobelo Timur	1	20	–	–
Tobelo Selatan	–	13	–	–
Tobelo Tengah	–	27	–	–
Tobelo	–	14	–	–
Tobelo Utara	–	14	–	–
Galela	–	12	–	–
Galela Selatan	–	11	–	–
Galela Barat	–	13	–	–
Galela Utara	–	14	–	–
Loloda Utara	–	10	–	–
Loloda Kepulauan	–	9	–	–
Jumlah/Total	2018	248	–	–

Lanjutan Tabel 5.1.26 / *Continued table 5.1.26*

Kecamatan <i>Subdistrict</i>	Petsai <i>Chinese Cabbage</i>	Tomat <i>Tomato</i>	Bawang Putih <i>Garlic</i>
(6)	(7)	(8)	(9)
Kao Teluk	3	8	–
Malifut	2	7	–
Kao	–	7	–
Kao Barat	5	9	–
Kao Utara	1	6	–
Tobelo Barat	–	5	–
Tobelo Timur	2	8	–
Tobelo Selatan	–	6	–
Tobelo Tengah	1	15	–
Tobelo	3	5	–
Tobelo Utara	5	7	–
Galela	–	6	–
Galela Selatan	4	6	–
Galela Barat	3	5	–
Galela Utara	–	5	–
Loloda Utara	–	6	–
Loloda Kepulauan	–	5	–
Jumlah/Total	29	116	–

Sumber: BPS, Statistik Pertanian HortikulturaSPH-SBS

Source: BPS-Statistics Indonesia, Agricultural

Tabel 5.1.27 Produksi Tanaman Sayuran dan Buah-Buahan Semusim Menurut Jenis Tanaman (kuintal), 2018
Table **Production of Seasonal Vegetables and Fruits by Kind of Plant (quintal), 2018**

Jenis Tanaman <i>Kind of Plants</i>	Produksi Tanaman Sayuran dan Buah-Buahan Semusim <i>Production of Seasonal Vegetables and Fruits</i>
(1)	(2)
Sayuran/ Vegetables	...
Bawang Daun/ Wlech Onion	45
Bawang Merah/ Shallot	10
Bawang Putih/ Garlic	-
Bayam/ Spinach	178
Buncis/ Green Bean	28
Cabai Besar/ Chili (Capsicum Annum)	2 205
Cabai Rawit/ Chili (Capsicum Frutescens)	1 900
Cabai/ Chili	4 105
Jamur/ Mushroom	-
Kacang Merah/ Red Bean	4
Kacang Panjang/ Yardlong Bean	1 260
Kangkung/ Kangkong	158
Kembang Kol/ Cauliflower	4
Kentang/ Potato	-
Ketimun/ Cucumber	2 728
Kubis/ Cabbage	-
Labu Siam/ Chayote	-
Lobak/ Radish	-
Paprika/ Bell Pepper	-
Petsai/ Chinese Cabbage	58

Lanjutan Tabel 5.1.27 / *Continued table 5.1.27*

Terung/ Eggplant	1 347
Tomat/ Tomato	3 710
Wortel/ Carrot	–
Buah–buahan/ Fruits	...
Blewah/ Cantaloupe	–
Melon/ Melon	–
Semangka/ Watermelon	178
Stroberi/ Strawberry	–

Sumber: BPS, Statistik Pertanian HortikulturaSPH-SBS

Source: BPS-Statistics Indonesia, Agricultural

Tabel 5.1.28 Produksi Tanaman Biofarmaka Menurut Jenis Tanaman
Table (kg), 2018
Production of Medicinal Plants by Kind of Plant (kg), 2018

Jenis Tanaman <i>Kind of Plants</i>	Produksi Tanaman Biofarmaka <i>Production of Medicinal Plants</i>
(1)	(2)
Dlingo/Dringo/ Sweet Root/Calamus	–
Jahe/ Ginger	984
Kapulaga/ Java Cardamon	–
Keji Beling/Kecibeling/ Strobilanthes crisper	–
Kencur/ East Indian Galangal	205
Kunyit/ Turmeric	1 699
Laos/Lengkuas/ Galanga	2 003
Lempuyang/ Zingiber Aromaticum	–
Lidah Buaya/ Oliviera	2 244
Mahkota Dewa/ God's Crown	7 992
Mengkudu/Pace/ Indian Mulberry	73
Sambiloto/ King of Bitter	–
Temuireng/ Black Turmeric	–
Temukunci/ Chinese Keys	–
Temulawak/ Java Turmeric	1 802

Sumber: BPS, Statistik Pertanian HortikulturaSPH-SBS

Source: BPS-Statistics Indonesia, Agricultural

**Tabel 5.1.29 Luas Panen Tanaman Hias Menurut Jenis Tanaman (m²),
Table 2018
Production of Medicinal Plants by Kind of Plant (m²), 2018**

Jenis Tanaman <i>Kind of Plants</i>	Produksi Tanaman Biofarmaka <i>Production of Medicinal Plants</i>
(1)	(2)
Adenium (Kamboja Jepang)/ Adenium obesum	436
Aglaonema/ Chinese evergreens	94
Anggrek/ Orchid	337
Anthurium Bunga/ Flamingo Lily Flower	201
Anthurium Daun/ Laceleaf	-
Anyelir/ Carnation	-
Caladium/ Heart of Jesus	20
Cordyline/ Cordyline	-
Diffenbachia/ Dumb canes	25
Dracaena/ Dracaena	56
Euphorbia/ Spurges	-
Gladiol/ Gladiol	-
Herbras/ Gerbera	139
Krisan/ Chrysantemum	297
Mawar/ Rose	155
Melati/ Jasmine	90
Monstera/ Swiss cheese plant	-
Pakis/ Fern	244
Palem/ Palm	564
Pedang-pedangan/ Sansevieria	-
Pisang-pisangan/ Heliconia	74
Philodendron/ Philodendron	-
Sedap Malam/ Tuberose	40
Soka/ Ixora	278

Sumber: BPS, Statistik Pertanian HortikulturaSPH-SBS

Source: BPS-Statistics Indonesia, Agricultural

6

INDUSTRI DAN ENERGI
INDUSTRY AND ENERGY



Pangan
Food | **725**



Kimia dan Bahan Bangunan
Chemicals and Construction | **179**



Logam/Elektronika
Metal/Electronics | **109**



Sandang dan Kulit
Belt and Skin | **33**



Kerajinan dan Umum
General Industry | **102**

**JUMLAH INDUSTRI KECIL
MENURUT JENIS DI
HALMAHERA UTARA, 2018**
Number of Small Industry by Kind in
Halmahera Utara Regency in 2015-2018

PENJELASAN TEKNIS

1. Pengumpulan data industri besar dan sedang dilakukan melalui Survei Industri Besar dan Sedang yang dilaksanakan setiap tahun secara lengkap (sensus) sejak tahun 1975. Survei Industri Besar dan Sedang mencakup semua perusahaan industri yang mempunyai tenaga kerja 20 orang atau lebih dengan menggunakan kuesioner II A.
2. Klasifikasi industri yang digunakan dalam survei ini berdasar kepada Klasifikasi Baku Lapangan Usaha Indonesia (KBLI). KBLI adalah klasifikasi lapangan usaha yang berdasar kepada *International Standard Industrial Classification of All Economic Activities* (ISIC) revisi 4 yang telah disesuaikan dengan kondisi Indonesia.
3. **Industri manufaktur** adalah suatu kegiatan ekonomi yang melakukan kegiatan mengubah suatu barang dasar secara mekanis, kimia, atau dengan tangan sehingga menjadi barang jadi/setengah jadi, dan atau barang yang kurang nilainya menjadi barang yang lebih tinggi nilainya, dan sifatnya lebih dekat kepada pemakai akhir. Termasuk dalam kegiatan ini adalah jasa industri

TECHNICAL NOTES

1. *Data collection of large and medium scale manufacturing is conducted through The Large and Medium Manufacturing Establishment Survey that has been done annually for all industries (census) since 1975. Large and Medium Manufacturing Establishment Survey covers all manufactures/industries with 20 workers or more by questionnaire II A.*
2. *The industrial clasification adopted in this survey refers to the Klasifikasi Baku Lapangan Usaha Indonesia (KBLI). KBLI is classification of economic activities based on the International Standard Industrial Classification of All Economic Activities (ISIC rev 4) that has been modified according to the local condition in Indonesia.*
3. **Manufacturing industry** is defined as an economic activity processing basic goods mechanically, chemicals or manually into final or intermediate goods. It is also defined as processing of lower value goods into higher value goods as final or intermediate products. The activities also include services for manufacturing and assembling.

dan pekerjaan perakitan.

4. **Perusahaan atau usaha industri** adalah suatu unit (kesatuan) usaha yang melakukan kegiatan ekonomi, bertujuan menghasilkan barang atau jasa, terletak pada suatu bangunan atau lokasi tertentu, dan mempunyai catatan administrasi tersendiri mengenai produksi dan struktur biaya serta ada seorang atau lebih yang bertanggung jawab atas usaha tersebut.
4. **A manufacturing establishment** is defined as a production unit engaged in economic activity, producing goods or services, located in a building or in a certain location, keeping a business record concerning the production and cost structure, and having a person or more that are responsible to those activities.
5. Industri manufaktur dikelompokkan ke dalam 4 golongan berdasarkan banyaknya pekerja, yaitu: industri besar (100 orang pekerja atau lebih), industri sedang/menengah (20–99 orang pekerja), industri kecil (5–19 orang pekerja), dan industri mikro (1–4 orang pekerja).
5. *Manufacturing industries are categorized into four groups, based on the number of employees: large scale manufacturing (100 employees or more), medium scale manufacturing (20–99 employees), small scale manufacturing (5–19 employees), and micro industry (1–4 employees).*
6. Pelanggan adalah individu atau kelompok, baik rumah tangga, perusahaan atau institusi non profit yang membeli air bersih dari perusahaan air bersih.
6. *Customers are individuals or groups, whether household, company or non-profit institutions that buy water supply from water supply establishment.*
7. Air disalurkan adalah volume air bersih dari perusahaan air bersih
7. *Distributed water is the volume of water supply from water supply establishment.*

ULASAN**DESCRIPTION****Industri**

Industri kecil atau biasa dikenal dengan industri rumah tangga dipandang mampu menjadi salah satu bagian dari industri yang potensial untuk dikembangkan menuju sasaran dari strategi pembangunan daerah. Karena kebanyakan industri kecil tidak menuntut keterampilan yang tinggi dalam kegiatannya, maka dianggap dapat menyerap banyak tenaga kerja. Untuk Kabupaten Halmahera Utara sendiri memiliki jumlah perusahaan industri kecil sebanyak 1.041 perusahaan.

Energi

Listrik dan air bersih merupakan kebutuhan dasar bagi manusia untuk kelangsungan hidup. Untuk wilayah Kabupaten Halmahera Utara kebutuhan listrik dipenuhi melalui PLN Halmahera Utara dan air bersih melalui PDAM Halmahera Utara.

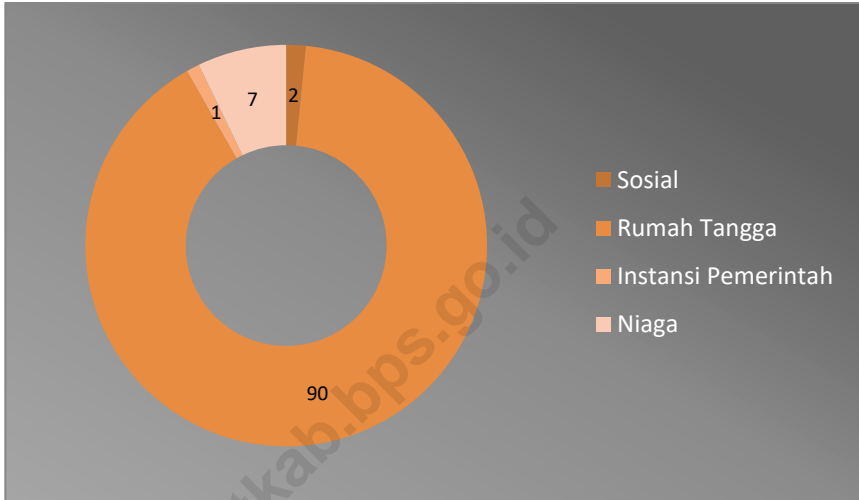
Population

Small industry or commonly known as home industry is considered able to become one of the potential industries to be developed towards the target of regional development strategy. Because most of small industries do not demand high skills in their activities, they are considered to absorb a lot of manpower. For Halmahera Utara Regency itself has a number of small industrial companies as much as 1.041 companies.

Employment

Electricity and clean water are basic human needs for survival. In Halmahera Utara Regency, electricity needs are met through Halmahera Utara PLN and clean water through Halmahera Utara PDAM.

Gambar 6 Persentase Jumlah Pelanggan Menurut Jenis di Kabupaten Halmahera Utara, 2018
Picture Percentage Number of Customer by Kind in Halmahera Utara Regency, 2018



Sumber/Source: PDAM Tobelo / Municipal Waterworks of Tobelo

6.1 INDUSTRI/INDUSTRY

Tabel 6.1.1 Jumlah Perusahaan Menurut Klasifikasi Izin di Kabupaten Halmahera Utara, 2015-2018
Table *Number of Company by Permission Classified in Halmahera Utara Regency, 2015-2018*

Klasifikasi Izin Permission Classified	2015	2016	2017	2018
(1)	(2)	(3)	(4)	(5)
Perusahaan Besar <i>Big Company</i>	1	2	2	2
Perusaan Sedang <i>Medium Company</i>	2	2	2	2
Perusahaan Kecil <i>Small Company</i>	589	945	982	662
Jumlah/Total	592	949	986	666

Sumber: Dinas Perindustrian dan Perdagangan Kabupaten Halmahera Utara
 Source: *Industry and Trade Service of Halmahera Utara Regency*

Tabel 6.1.2 Keadaan Perusahaan Industri Kecil Menurut Klasifikasi Industri di Kabupaten Halmahera Utara, 2018
Table
Situation of Small Industry by Kind in Halmahera Utara Regency, 2018

Jenis Perusahaan Industri Kecil <i>Kind of Small Industry</i>	Jumlah Perusahaan <i>Number of Establishments</i>	Jumlah Tenaga Kerja <i>Number of Manpower</i>	Nilai Investasi <i>Investment Value (000 Rp)</i>
(1)	(2)	(3)	(4)
Pangan <i>Food</i>			
- Pengeringan Ikan	-	-	-
- Minyak Goreng	15	75	75 000
- Roti/Kue Kering	363	459	668 280
- Tahu Tempe	9	35	110 000
- Es Batu/Balik	1	2	500
- Es Lilin	6	9	7 000
- Gula Aren	240	437	454 190
- Pengasapan Ikan	48	96	140 500
- Terasi	4	4	20 000
Kimia dan Bahan Bangunan <i>Chemicals and Construction</i>			
- Sortase Rotan	9	10	95 000
- Perabot Kayu	114	253	1 295 400
- Percetakan/Foto Kopi	2	5	30 000
- Batu Merah dan Pres	54	183	746 000
Sandang dan Kulit <i>Belt and Skin</i>			
- Penjahitan	33	43	353 000
Logam <i>Metal</i>			
- Alat Dapur	1	1	2 500
- Reparasi Bengkel Umum	108	243	178 000
Kerajinan dan Umum <i>General Industry</i>			
- Perhiasan Besi Putih	-	-	-
- Kerajinan Anyaman	31	31	31 000
- Kerajinan Lainnya	3	6	15 000
Jumlah/Total	1 041	1 892	4 221 370

Sumber: Dinas Perindustrian dan Perdagangan Kabupaten Halmahera Utara

Source: Industry and Trade Service of Halmahera Utara Regency

Tabel 6.1.3 Keadaan Perusahaan Industri Kecil Menurut Jenis di Kabupaten Halmahera Utara selama 2015-2018
Situation of Small Industry by Kind in Halmahera Utara Regency in 2015-2018

Jenis Perusahaan Industri Kecil <i>Kind of Small Industry</i>	2015	2016	2017	2018
(1)	(2)	(3)	(4)	(5)
Pangan <i>Food</i>	245	645	645	725
Kimia dan Bahan Bangunan <i>Chemicals and Construction</i>	144	147	147	179
Logam/Elektronika <i>Metal/Electronics</i>	109	89	89	109
Sandang dan Kulit <i>Belt and Skin</i>	25	21	21	33
Kerajinan dan Umum <i>General Industry</i>	66	68	68	102
Jumlah/Total	589	970	970	1 148

Sumber: Dinas Perindustrian dan Perdagangan Kabupaten Halmahera Utara

Source: Industry and Trade Service of Halmahera Utara Regency

6.2 ENERGI/ENERGY

Tabel 6.2.1 Daya Terpasang, Produksi, dan Distribusi Listrik PT. PLN (Persero) pada Cabang/Ranting PLN di Kabupaten Halmahera Utara, 2016–2018
Installed Capacity, Production, and Distribution of Electricity of State Electricity Company at Branch Level in Halmahera Utara Regency, 2016-2018

Tahun Year	Daya Terpasang <i>Installed Capacity (KW)</i>	Produksi Listrik <i>Production (KWh)</i>	Listrik Terjual <i>Electricity Sold (KWh)</i>	Dipakai Sendiri <i>Own Usage (KWh)</i>	Susut/Hilang <i>Shrunked (KWh)</i>
(1)	(2)	(3)	(4)	(5)	(6)
2016	13 711	67 162 647	55 367 600	2 617 878,69	9 177 168
2017	19 854	73 629 059	61 143 871	654 433,00	11 830 755
2018	20 561	76 444 294	66 758 799	384 740,00	10 006 721

Sumber: PT PLN (Persero) Kabupaten Halmahera Utara

Source: State Electricity Enterprise of Halmahera Utara Regency

Tabel 6.2.2 Jumlah Pelanggan Listrik Menurut Kecamatan di Kabupaten Halmahera Utara, 2018
Table *Number of Registered Electricity Costumers by Subdistrict in Halmahera Utara Regency, 2018*

Unit Pelayanan Service Unit	2017	2018
(1)	(6)	(6)
Malifut	7 333	7 997
Kao Teluk	-	-
Kao	-	-
Kao Barat	-	-
Kao Utara	-	-
Tobelo Selatan	-	-
Tobelo Barat	-	-
Tobelo Timur	-	-
Tobelo	21 689	23 058
Tobelo Tengah	-	-
Tobelo Utara	-	-
Galela	6 881	8 056
Galela Selatan	-	-
Galela Barat	-	-
Galela Utara	-	-
Loloda Utara	-	-
Loloda Kepulauan	-	-
Jumlah/Total	35 903	39 111

Sumber: PT PLN (Persero) Kabupaten Halmahera Utara
 Source: State Electricity Enterprise of Halmahera Utara Regency

Tabel 6.2.3 Volume Produksi Air Bersih Menurut Unit Pelayanan di Kabupaten Halmahera Utara, 2018
Production of Clean Water by Service Unit in Halmahera Utara Regency, 2018

Unit Pelayanan <i>Service Unit</i>	Volume (m ³) <i>Volume (m³)</i>
(1)	(3)
Malifut	-
Kao Teluk	-
Kao	308 814
Kao Barat	-
Kao Utara	-
Tobelo Selatan	333 853
Tobelo Barat	-
Tobelo Timur	-
Tobelo	1 724 499
Tobelo Tengah	-
Tobelo Utara	-
Galela	357 415
Galela Selatan	-
Galela Barat	-
Galela Utara	-
Loloda Utara	-
Loloda Kepulauan	-
	2 724 581
Jumlah/Total	2 529 062
	553 494

Sumber: PDAM Tobelo

Source: *Municipal Waterworks of Tobelo*

Tabel 6.2.4 Jumlah Pelanggan dan Air yang Disalurkan Menurut Pelanggan di Kabupaten Halmahera Utara, 2018
Number of Customer and Distributed Clean Water by Type of Customer in Halmahera Utara Regency, 2018

Pelanggan Customers	Jumlah Pelanggan Number of Customers	Air yang Disalurkan (m³) Distributed Water (m³)	Nilai (Rupiah) Value (Rupiah)
(1)	(2)	(3)	(4)
Sosial <i>Social</i>	250	134 777,68	434 467 090
Rumah Tangga <i>Household</i>	14 444	1 724 884,87	7 227 920 610
Instansi Pemerintah <i>Government Institution</i>	169	97 121,00	500 535 750
Niaga <i>Trade</i>	1 146	252 271,77	1 321 650 633
Industri <i>Industry</i>	-	-	-
Khusus <i>Exclusive</i>	4	4 377,00	157 320 000

Sumber: PDAM Tobelo

Source: Municipal Waterworks of Tobelo

7

PERDAGANGAN TRADE

**JUMLAH PERUSAHAAN MENURUT
BENTUK BADAN HUKUM DI HALMAHERA UTARA, 2014-2018**
*NUMBER OF ESTABLISHMENTS BY
TYPE OF BUSINESS ENTITY IN HALMAHERA UTARA REGENCY, 2014-2018*



Perseroan Terbatas
Corporation

44



Perorangan
Individual

421



Koperasi
Koperasi

4



CV/Firma
Firm

70

Sumber: PTSP Halmahera Utara
Source: PTSP of Halmahera Utara



PENJELASAN TEKNIS**TECHNICAL NOTES**

- | | |
|--|--|
| <p>1. Sistem pencatatan Statistik Ekspor dan Impor adalah “General Trade” dengan wilayah pencatatan meliputi seluruh wilayah kepabeanaan Indonesia.</p> | <p>1. <i>The recording of export and import statistics is based on General Trade System covering all Indonesian customs areas.</i></p> |
| <p>2. Pengesahan dokumen kepabeanaan ekspor dan impor dilakukan oleh Bea dan Cukai berdasarkan Persetujuan Muat/Bongkar Barang.</p> | <p>2. <i>The legalization of customs export and import documents is conducted by the Customs and Excise Office.</i></p> |
| <p>3. Data ekspor berasal dari dokumen kepabeanaan BC 3.0 atau yang disebut dokumen Pemberitahuan Ekspor Barang (PEB) yang diisi oleh eksportir.</p> | <p>3. <i>The export data are compiled based on customs export documents BC 3.0 or known as Export Declarations (PEB), filled by exporters.</i></p> |
| <p>4. Data impor berasal dari dokumen kepabeanaan BC 2.0 atau yang disebut dokumen Pemberitahuan Impor Barang (PIB), Pemberitahuan Impor Barang Khusus (PIBK), Pemberitahuan Pabean Free Trade Zone (PPFTZ) dan dokumen kepabeanaan BC 2.3 yang mencatat impor barang dari Luar Negeri ke Kawasan Berikat.</p> | <p>4. <i>The import data are compiled based on customs import documents BC 2.0 or known as Import Declarations Form (PIB), Import Declarations Form for Special Commodity (PIBK), Customs Declaration Form for Free Trade Zone (PPFTZ), and customs import documents BC 2.3 which records import goods from foreign country to Bounded Zones Area.</i></p> |
| <p>5. Barang-barang yang dikirim ke luar negeri untuk diolah dicatat sebagai ekspor, sedangkan hasil olahan yang dikembalikan ke Indonesia dicatat</p> | <p>5. <i>Goods send abroad for processing purposes are recorded as export while its product sent to Indonesia are recorded as import.</i></p> |

sebagai impor.

6. Barang-barang luar negeri yang diolah di dalam negeri dicatat sebagai barang impor meskipun barang olahan tersebut akan kembali ke luar negeri.
6. *Foreign goods processed in Indonesia are still recorded as imports although the products will be sent to abroad.*
7. Barang-barang yang tidak dicakup dalam pencatatan:
7. *The following goods are not included in the statistics:*
- a. Pakaian dan barang-barang perhiasan penumpang.
 - a. *Clothings and passengers' jewelry.*
 - b. Barang-barang bawaan penumpang dari/ke luar negeri untuk dipakai sendiri, kecuali lemari es, pesawat televisi, dan sebagainya.
 - b. *Luggage of passengers for own use, except refrigerators, television sets, etc.*
 - c. Barang-barang untuk keperluan perwakilan kedutaan suatu negara.
 - c. *Goods imported/exported for the use of foreign representative countries/embassies.*
 - d. Barang-barang ekspedisi dan ekshibisi atau pameran.
 - d. *Goods for expeditions, and shows or exhibitions.*
 - e. Barang-barang untuk militer yang diimpor langsung oleh angkatan bersenjata.
 - e. *Military goods directly imported by the Armed Forces.*
 - f. Pembungkus/peti kemas untuk diisi kembali.
 - f. *Packings/containers to be refilled.*
 - g. Uang dan surat-surat berharga.
 - g. *Bank notes and securities.*
 - h. Barang-barang contoh.
 - h. *Sample goods.*
8. Sistem pengolahan dokumen impor/ekspor Indonesia adalah sistem "Carry Over" yaitu dokumen ditunggu selama satu bulan, setelah bulan berjalan, sedangkan
8. *The carry-over system is used in processing Indonesian export and import documents. Documents are processed one month after the current month, while those received*

dokumen-dokumen yang terlambat akan diolah pada bulan berikutnya. Dengan demikian dokumen bulan-bulan sebelumnya yang terlambat diterima dan masuk pada bulan berjalan, diperlakukan sebagai dokumen bulan pengolahan.

later will be processed for the succeeding month. This means previous documents received in the current month will be treated as processed documents.

9. **Pelabuhan Muat** adalah pelabuhan darimana barang diangkut ke luar negeri atau diekspor.

9. ***Port of loading*** is port where the goods are transported out of the country or exported.

10. **Negara tujuan** adalah negara tujuan akhir yang diketahui untuk barang ekspor yang dikirim ke luar negeri.

10. ***Country of destination*** is country that is known to export goods sent abroad.

11. **Jenis komoditi** adalah barang ekspor yang dicatat sesuai kode Harmonized System (HS).

11. ***Type commodity*** is exported goods recorded based on Harmonized System (HS) code.

ULASAN**DESCRIPTION**

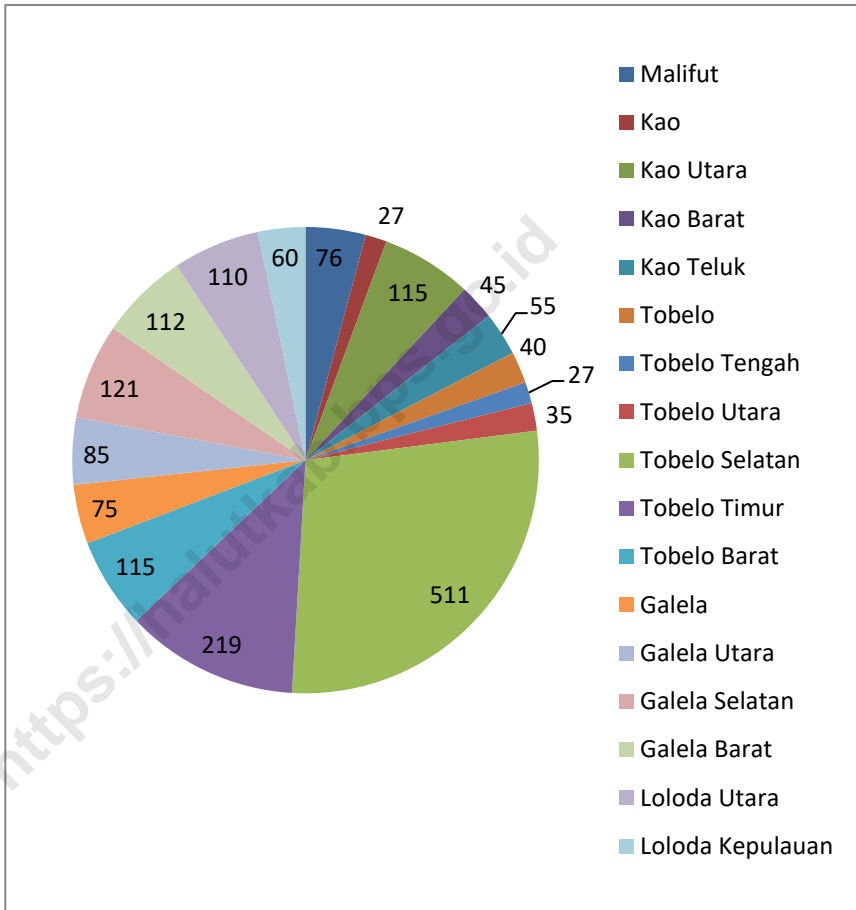
Berkembangnya suatu wilayah dapat dilihat dari kegiatan perdagangan wilayah tersebut. Perkembangan usaha perdagangan di Kabupaten Halmahera Utara pada tahun 2018 mengalami peningkatan. Pedagang yang terdaftar di Dinas Perindustrian, Perdagangan, Koperasi, dan UMKM pada tahun 2018 di Kabupaten Halmahera Utara sebagai berikut: pedagang besar sebanyak 64 pedagang, pedagang sedang sebanyak 623 pedagang, dan pedagang kecil sebanyak 1.833 perusahaan.

Pada tahun 2018, jumlah pasar mengalami penambahan sebanyak tiga pasar. Untuk koperasi yang aktif, terbagi atas 25 KSU, 4 KUD, 16 KSP dan sebagian laginya termasuk dalam koperasi lainnya. Dengan melihat persebaran yang ada, mayoritas koperasi berada di kecamatan Tobelo.

Development of regional can explained from trade activities. Trading business of Halmahera Utara in 2016 has increased. There are trader registered in Industri, Trade, Cooperative and UMKM Service of Halmahera Utara Regency in 2018, there are 64 big traders, 623 middle traders, and 1.833 small traders.

In 2018, there is three addition of market in Halmahera Utara regency. The active cooperative, it is divided into 25 KSU, 4 KUD, 16 KSP and part of the lag is included in other cooperatives. By looking at the existing distribution, the majority of cooperatives are in Tobelo district.

Gambar 7 Jumlah Pedagang Kecil Menurut Kecamatan di Kabupaten Halmahera Utara, 2018
Picture **Number of Merchants by Subdistrict in Halmahera Utara Regency, 2018**



Sumber/Source: Dinas Perdagangan dan Perindustrian Halmahera Utara/Trade and Industry Services of Halmahera Utara

7. PERDAGANGAN/TRADE

Tabel 7.1 Jumlah Perusahaan Menurut Klasifikasi Izin di Kabupaten Halmahera Utara Tahun , 2014–2018
Table *Number of Company by Permission Classified in North Halmahera Regency Year , 2014–2018*

Klasifikasi Izin Permission Classified	2014	2015	2016	2017	2018
(1)	(2)	(3)	(4)	(5)	(6)
Perusahaan Besar <i>Big Company</i>	1	1	2	2	2
Perusahaan Sedang <i>Medium Company</i>	2	2	2	2	2
Perusahaan Kecil <i>Small Company</i>	553	589	945	982	662
Jumlah/Total	556	592	949	986	666

Sumber: PTSP Halmahera Utara/
 Source: PTSP of Halmahera Utara

**7.2 Jumlah Perusahaan Menurut Bentuk Badan Hukum di Kabupaten
Halmahera Utara, 2014–2018**
*Number of Establishments by Type of Business Entity in Pasuruan
Regency, 2014–2018*

Type Badan Hukum Type of Business Entity	2014	2015	2016	2017	2018
(1)	(2)	(3)	(4)	(5)	(6)
Perseroan Terbatas	30	23	47	61	44
CV/Firma	70	84	157	196	70
Koperasi	-	19	19	14	4
Perorangan	202	570	1 205	907	421
Lainnya	-	31	9	0	123
Jumlah/Total	302	727	1 437	1 178	662

Sumber: PTSP Halmahera Utara
Source: PTSP of Halmahera Utara

Tabel 7.3 Jumlah Pedagang Menurut Kecamatan di Kabupaten Halmahera Utara, 2018
Number of Merchants by Subdistrict in Halmahera Utara Regency, 2018

	Kecamatan Subdistrict	Pedagang Besar Wholesaler	Pedagang Menengah Medium Trader	Pedagang Kecil Small Trader
	(1)	(2)	(3)	(4)
1	Malifut	4	72	76
2	Kao Teluk	0	1	27
3	Kao	3	65	115
4	Kao Barat	0	3	45
5	Kao Utara	3	18	55
6	Tobelo Selatan	2	30	40
7	Tobelo Barat	0	5	27
8	Tobelo Timur	0	3	35
9	Tobelo	30	215	511
10	Tobelo Tengah	10	112	219
11	Tobelo Utara	0	4	115
12	Galela	3	26	75
13	Galela Selatan	1	20	85
14	Galela Barat	3	10	121
15	Galela Utara	0	8	112
16	Loloda Utara	1	17	110
17	Loloda Kepulauan	1	10	60
	2018	64	623	1 833
Jumlah/Total	2017	64	623	1 833

Sumber: Dinas Perdagangan dan Perindustrian Halmahera Utara/

Source: Trade and Industry Services of Halmahera Utara

Tabel 7.4 Jumlah Sarana Perdagangan Menurut Jenisnya di Kabupaten Halmahera Utara, 2014–2018
Table *Number of Trading Facilities by Type of Facility in Halmahera Utara Regency, 2014–2018*

Sarana Perdagangan Trading Facilities	2014	2015	2016	2017	2018
(1)	(2)	(3)	(4)	(5)	(6)
Pasar/Market	13	15	15	15	18
Toko/Store	137	215	433	623	623
Kios	503	833	1 327	1 833	1 833
Warung	-	-	-	-	-
Jumlah/Total	653	1 063	1 775	2 471	2 474

Sumber: Dinas Koperasi dan UKM

Source: *Coperative and Small & Medium Enterprises Service*

Tabel 7.5 Jumlah Koperasi Menurut Jenis Koperasi dan Kecamatan di Kabupaten Halmahera Utara, 2018
Number of Cooperatives by Type of Cooperative and Subdistrict in Halmahera Utara Regency, 2018

	Kecamatan Subdistrict	KUD	KSU	KSP	Lainnya Other	Jumlah Total
	(1)	(2)	(3)	(4)	(5)	(6)
1	Malifut	1	1	-	-	2
2	Kao Teluk	-	-	-	-	-
3	Kao	-	1	1	2	4
4	Kao Barat	-	-	-	-	-
5	Kao Utara	-	-	2	-	2
6	Tobelo Selatan	-	-	-	1	1
7	Tobelo Barat	-	-	-	-	-
8	Tobelo Timur	-	-	-	-	-
9	Tobelo	-	8	6	9	23
10	Tobelo Tengah	-	1	3	1	5
11	Tobelo Utara	1	3	1	-	5
12	Galela	-	2	-	-	2
13	Galela Selatan	-	2	-	-	2
14	Galela Barat	-	-	-	1	1
15	Galela Utara	-	2	-	-	2
16	Loloda Utara	-	1	-	-	1
17	Loloda kepulauan	1	1	-	2	4
	Jumlah/ Total	2018	3	22	13	16
			54			

Sumber:: Dinas Koperasi dan UKM/

Source: Cooperative and Small & Medium Enterprises Service

Tabel 7.6 Jumlah Koperasi Unit Desa (KUD) dan Non KUD di Kabupaten Halmahera Utara, 2018
The Number of Village Cooperative and Non Village Cooperative in North Halmahera Regency, 2018

	Kecamatan Subdistrict	Jumlah Koperasi		Jumlah Anggota	
		KUD	Non KUD	KUD	Non KUD
	(1)	(2)	(3)	(4)	(5)
1	Malifut	1	1	38	40
2	Kao Teluk	-	-	-	-
3	Kao	-	4	-	465
4	Kao Barat	-	-	-	-
5	Kao Utara	-	2	-	120
6	Tobelo Selatan	-	1	-	60
7	Tobelo Barat	-	-	-	-
8	Tobelo Timur	-	-	-	-
9	Tobelo	-	23	-	780
10	Tobelo Tengah	-	5	-	765
11	Tobelo Utara	1	4	30	575
12	Galela	-	2	-	120
13	Galela Selatan	-	2	-	159
14	Galela Barat	-	1	-	54
15	Galela Utara	-	2	-	120
16	Loloda Utara	-	1	-	85
17	Loloda Kepulauan	1	3	30	145
Jumlah/ Total		3	51	98	3 488

Sumber: Dinas Koperasi dan UKM

Source: Cooperative and Small & Medium Enterprises Service

8

**HOTEL DAN PARIWISATA
HOTEL AND TOURISM****Jumlah Jumlah Sarana dan Prasarana
Pariwisata/Hiburan di
Kabupaten Halmahera Utara,
2014-2018**

*NUMBER OF TOURISM/ENTERTAINMENT AMUSEMENT
IN HALMAHERA UTARA REGENCY, 2014-2018*



Hotel/Penginapan
Hotels | 47

Rumah Makan
Restaurants | 86

PUB
PUB | 7

Kafe
Cafe | 10

Sumber: Dinas Pariwisata Kabuptaen Halmahera Utara
Source: Tourism Department of Halmahera Utara Regency

PENJELASAN TEKNIS

1. **Wisatawan mancanegara** (wisman) ialah setiap pengunjung yang mengunjungi suatu negara di luar tempat tinggalnya, didorong oleh satu atau beberapa keperluan tanpa bermaksud memperoleh penghasilan di tempat yang dikunjungi dan lamanya kunjungan tersebut tidak lebih dari satu tahun (12 bulan). Definisi ini mencakup 2 (dua) kategori wisatawan mancanegara, yaitu :
 - a. Wisatawan (turis) ialah setiap pengunjung seperti definisi di atas yang tinggal paling sedikit 24 jam, akan tetapi tidak lebih dari 1 (satu) tahun di tempat yang dikunjungi, dengan maksud antara lain: berlibur, rekreasi, olah raga, bisnis, menghadiri pertemuan, studi, dan kunjungan dengan alasan kesehatan.
 - b. *Excursionist* ialah setiap pengunjung seperti definisi di atas yang tinggal kurang dari 24 jam di tempat yang dikunjungi (termasuk "Cruise passengers"). Cruise Passengers ialah setiap pengunjung yang tiba di suatu negara di mana mereka tidak menginap di akomodasi yang tersedia di negara tersebut,

TECHNICAL NOTES

1. **An International Visitor** is any person visiting a country other than his usual place of residence for any reason other than for earning income in the country visited, and the length of stay is no more than one year (12 months). This definition covers two categories of foreign visitors, namely:
 - a. "Tourist" is any visitor staying for at least 24 hours, but no more than one year, in the country visited, with the intention of visiting, and for any of these purposes: Pleasure, recreation and sports, Business, visiting friends and relatives, missions, attending meetings, conferences, visit for health reasons and study.
 - b. "Excursionist" is any visitor staying less than 24 hours in the country visited including, "Cruise Passengers", i.e. visitors arriving in a country without staying in any accommodation available in the visited country.

misalnya dengan kapal laut.

2. **Rata-rata lama tinggal** adalah rata-rata waktu tinggal wisatawan mancanegara di Indonesia untuk satu kali kunjungan.
2. ***Average length of stay** is the average stay duration of foreign visitor in Indonesia for one trip.*
3. Usaha penyediaan akomodasi adalah usaha yang menyediakan pelayanan penginapan yang dapat dilengkapi dengan pelayanan pariwisata lainnya. Usaha penyediaan akomodasi dapat berupa hotel, vila, pondok wisata, bumi perkemahan, persinggahan karavan, dan akomodasi lainnya yang digunakan untuk tujuan pariwisata.
3. *The business of providing accommodation is a business that provides specialty services that can be equipped with other tourism services. It includes hotel, villa, cottage, camping, caravan stop, and other accommodation that are used for tourism purposes.*
4. **Hotel** adalah penyediaan akomodasi secara harian berupa kamar-kamar di dalam satu bangunan yang dapat dilengkapi dengan jasa pelayanan makan dan minum, kegiatan hiburan dan atau fasilitas lainnya. Hotel terdiri dari hotel berbintang dan hotel non- bintang.
4. ***Hotel** is a daily supply of accommodation rooms within a building which can be equipped with eating and drinking services, entertainment activities and/or other facilities. Hotel consists of a classified hotel and a non-classified hotel.*
5. **Hotel bintang** adalah usaha penyediaan jasa pelayanan penginapan, makan minum serta jasa lainnya bagi umum dengan menggunakan sebagian atau seluruh bangunan. Usaha ini
5. ***A star hotel** is the business of providing an accommodation, eating and drinking as well as other services for the public by using a building or a part of a building. It is managed commercially and meets*

dikelola secara komersial serta memenuhi ketentuan persyaratan sebagai hotel bintang (termasuk berlian) yang ditetapkan dalam surat keputusan instansi yang membinanya. Misalnya hotel bintang lima, hotel bintang empat dan seterusnya.

specified requirements as a star hotel (including diamonds) set forth in the decree of fostering agency. For example, five star hotel, four star hotel, and so on.

6. **Tingkat penghunian kamar hotel** adalah persentase banyaknya malam kamar yang dihuni terhadap banyaknya malam kamar yang tersedia.
7. **Rata-rata lamanya tamu menginap** adalah banyaknya malam tempat tidur yang terpakai (malam tamu) dengan banyaknya tamu yang menginap di hotel atau akomodasi lainnya.

6. **Room occupancy rate** is the number of room-nights occupied divided by the number of room-nights available, multiplied by 100 percent.
7. **Average length of stay** is the number of bed-nights used (guest night) divided by the number of guests coming to spend the night at the accommodation.

ULASAN

Kabupaten Halmahera Utara memiliki banyak objek wisata yang tersebar di beberapa kecamatan. Jumlah wisatawan mancanegara di Kabupaten Halmahera Utara pada tahun 2018 mencapai 355 wisatawan atau menurun sebesar 29,98 persen dibanding tahun 2015. Sedangkan jumlah wisatawan domestik di kabupaten Halmahera Utara sebesar 62.663 wisatawan.

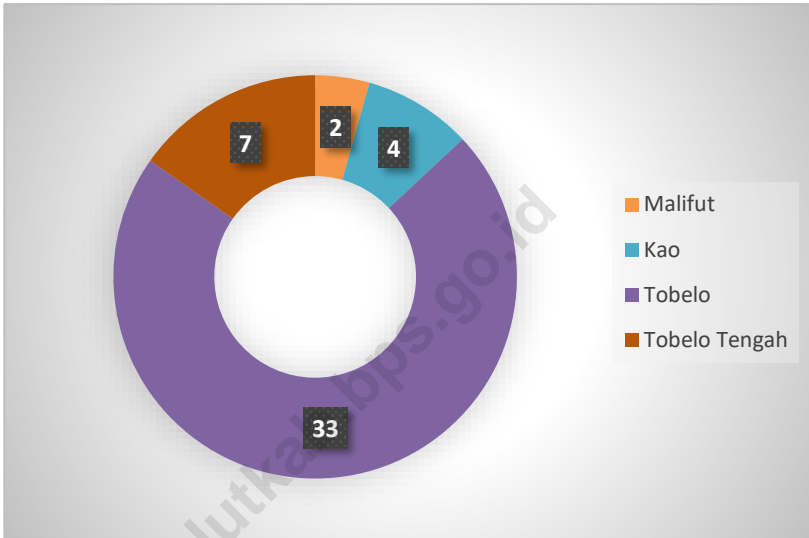
Kemudian, untuk mengakomodir wisatawan yang berlibur ke objek wisata di Kabupaten Halmahera Utara, terdapat 46 penyedia jasa akomodasi pada tahun 2018, 33 hotel atau 72 persen berada di kecamatan Tobelo, 15 persen di kecamatan Tobelo Tengah, 9 persen di kecamatan Kao dan 2 persen di kecamatan Malifut. Total kamar yang tersedia pada tahun 2018 mencapai 567 unit dengan total tempat tidur sebanyak 755 unit.

DESCRIPTION

Halmahera Utara Regency has many tourist objects spread across several districts. The number of foreign tourists in Halmahera Utara Regency in 2018 reached 507 residents or decreased by 29,98 percent compared to 2015. While the number of tourists in Halmahera Utara Regency reached 62.663 tourists.

Then, to accommodate travelers traveling in Halmahera Utara Regency, there are 46 service providers by 2018, 33 hotels or 72 per cent in Subdistrict of Tobelo, 15 per cent in Subdistrict of Central Tobelo, 9 per cent in Subdistrict of Kao and 2 percent in Subdistrict of Malifut. Total rooms available in 2018 reached 567 units with a total bed of 755 units.

Gambar 8 Jumlah Akomodasi Hotel Menurut Kecamatan di Kabupaten Halmahera Utara, 2018
Picture **Number of Hotel Accomodations by Subdistrict in Halmahera Utara Regency, 2018**



Sumber/Source: Dinas Pariwisata Kabupaten Halmahera Utara / *Tourism Department of Halmahera Utara Regency*

Sumber/Source: Dinas Pariwisata Kabupaten Halmahera Utara / *Tourism Department of*

8.1 HOTEL/HOTEL

Tabel 8.1.1 Jumlah Akomodasi Hotel Menurut Kecamatan di Kabupaten Halmahera Utara, 2017 dan 2018
Number of Hotel Accomodations by Subdistrict in Halmahera Utara Regency, 2017 and 2018

Nama Hotel/Penginapan <i>Name of Hotel/Lodging</i>	Hotel <i>Hotels</i>		Jumlah Kamar <i>Number of Rooms</i>		Tempat Tidur <i>Beds</i>	
	2017	2018	2017	2018	2017	2018
(1)	(2)	(3)	(4)	(5)	(6)	(7)
1. Malifut	2	2	16	16	16	16
2. Kao Teluk	-	-	-	-	-	-
3. Kao	4	5	28	28	34	42
4. Kao Barat	-	-	-	-	-	-
5. Kao Utara	-	-	-	-	-	-
6. Tobelo Selatan	-	-	-	-	-	-
7. Tobelo Barat	-	-	-	-	-	-
8. Tobelo Timur	-	-	-	-	-	-
9. Tobelo	33	33	382	382	506	506
10. Tobelo Tengah	7	7	141	141	191	191
11. Tobelo Utara	-	-	-	-	-	-
12. Galela	-	-	-	-	-	-
13. Galela Selatan	-	-	-	-	-	-
14. Galela Barat	-	-	-	-	-	-
15. Galela Utara	-	-	-	-	-	-
16. Loloda Utara	-	-	-	-	-	-
17. Loloda Kepulauan	-	-	-	-	-	-
Jumlah/Total	46	47	567	567	747	755

Sumber: Dinas Pariwisata Kabupaten Halmahera Utara

Source: *Tourism Department of Halmahera Utara Regency*

8.2 PARIWISATA/TOURISM

Tabel 8.2.1 Jumlah Jumlah Sarana dan Prasarana Pariwisata/Hiburan di Kabupaten Halmahera Utara, 2014-2018
Table *Number of Tourism/Entertainment Amusement in Halmahera Utara Regency, 2014-2018*

Sarana dan Prasarana	2014	2015	2016	2017	2018
(1)	(2)	(3)	(4)	(5)	(6)
Hotel/Penginapan	27	31	47	46	47
Rumah Makan	60	55	86	86	86
PUB	7	4	17	7	7
Kafe/Karaoke				10	10

Sumber: Dinas Pariwisata Kabupaten Halmahera Utara

Source: Tourism Department of Halmahera Utara Regency

Tabel 8.2.2 Jumlah Wisatawan Mancanegara dan Domestik di Kabupaten Halmahera Utara, 2015–2018
Number of International and Domestic Visitors in Halmahera Utara Regency, 2015–2018

Tahun Year	Wisatawan Visitors		Jumlah Total
	Mancanegara International	Domestik Domestic	
(1)	(2)	(3)	(4)
2015	300	66 330	66 630
2016	40*	27 437*	27 477*
2017	507	57 682	58 189
2018	355	62 663	63 018

*Jumlah wisatawan mancanegara dan domestik bulan Januari s.d Mei 2017

Sumber/Source: Dinas Pariwisata Kabupaten Halmahera Utara / *Tourism Department of Halmahera Utara Regency*

**Realisasi Bulanan Arus
Lalu Lintas Angkutan Udara
Bandara Gamar Malamo, 2018**

MONTHLY RECAPITULATION OF AIR TRAFFIC
AT GAMAR MALAMO, 2018

Pesawat berangkat **183**
DEPARTED PLAN

Pesawat datang **183**
ARRIVED PLAN

Penumpang berangkat **6183**
DEPARTED PASSANGER

Penumpang datang **6851**
ARRIVED PASSANGER

**Realisasi Bulanan Arus
Lalu Lintas Angkutan Udara
Bandara Kuabang-Kao, 2018**

MONTHLY RECAPITULATION OF AIR TRAFFIC
AT KUABANG-KAO AIRPORT, 2018

Pesawat berangkat **354**
DEPARTED PLAN

Pesawat datang **354**
ARRIVED PLAN

Penumpang berangkat **13506**
DEPARTED PASSANGER

Penumpang datang **12723**
ARRIVED PASSANGER



Sumber: UPBU Gamar Malamo & UPBU Kuabang-Kao
Source: Gamar Malamo



PENJELASAN TEKNIS

1. **Kendaraan bermotor** adalah setiap kendaraan yang digerakkan oleh peralatan teknik yang ada pada kendaraan tersebut, biasanya digunakan untuk angkutan orang atau barang di atas jalan raya selain kendaraan yang berjalan di atas rel. Kendaraan bermotor yang dicatat adalah semua jenis kendaraan kecuali kendaraan bermotor TNI/Polri dan Korps Diplomatik.
2. **Mobil penumpang** adalah setiap kendaraan bermotor yang dilengkapi dengan tempat duduk untuk sebanyak-banyaknya delapan orang, tidak termasuk tempat duduk untuk pengemudi, baik dilengkapi atau tidak dilengkapi bagasi.
3. **Mobil bis** adalah setiap kendaraan bermotor yang dilengkapi dengan tempat duduk untuk lebih dari delapan orang, tidak termasuk tempat duduk untuk pengemudi, baik dilengkapi atau tidak dilengkapi bagasi.
4. **Mobil truk** adalah setiap kendaraan bermotor yang digunakan untuk angkutan barang, selain mobil penumpang, mobil bis dan

TECHNICAL NOTES

1. **Motor vehicles** are any kind of vehicles motorized by machine set up in those vehicles, they are usually used for transporting peoples or goods on roads except vehicles moving along a railway line. The data cover all kinds of motor vehicles except those belong to Indonesia Army Force Indonesian State Police and Diplomatic Corps.
2. **Passenger cars** are any motor vehicles with no more than eight seats, excluding seat for driver, it can be with or without hoot.
3. **Buses** are large passenger cars having seats for more than eight passengers, excluding seat for driver, it can be with or without hoot.
4. **Trucks** are any motor vehicles used to transport goods excluding passenger cars, buses, and motorcycles.

kendaraan bermotor roda dua.

5. **Kereta api** adalah kendaraan dengan tenaga gerak (listrik, diesel atau tenaga uap) yang berjalan sendiri maupun dirangkaikan dengan kendaraan lain, yang akan atau sedang bergerak di atas rel, terdiri dari kereta penumpang dan kereta barang.
5. **Train** is a coach or a number of coaches joined together, moving along a railway line. It can be passenger train or freight train.
6. **Kilometer penumpang** adalah jumlah kilometer dari semua penumpang yang berangkat. Besaran ini merupakan penjumlahan jarak asal tujuan masing-masing penumpang.
6. **Passenger kilometer** is total kilometers of all departing passenger. This measurement is the sum of distance between the place of origin and the place of destination taken by all passengers.
7. **Rata-rata jarak perjalanan per penumpang** adalah rata-rata yang ditempuh oleh setiap penumpang, atau jumlah kilometer penumpang dibagi dengan jumlah penumpang berangkat.
7. **Mean distance of journey per passenger** is mean distance taken by each passenger or total of passenger-kilometer divided by the number of departing passengers.
8. **Kilometer ton** adalah jumlah kilometer semua ton yang diangkat. Besaran ini merupakan hasil penjumlahan jarak asal tujuan masing-masing barang dalam ton.
8. **Ton-kilometer** is total kilometer of all cargoes carried. This is the sum of distance from area of origin to area of destination for each ton of cargoes.
9. **Rata-rata jarak angkut barang** adalah rata-rata jarak yang ditempuh oleh setiap ton barang
9. **Mean distance of cargoes loaded** is mean distance of each ton of cargoes loaded or total ton-

- atau jumlah kilometer ton dibagi dengan ton dimuat.
- kilometer divided by total ton of cargoes loaded.*
10. **Kunjungan kapal** adalah kapal yang datang di pelabuhan baik untuk berlabuh di perairan maupun bersandar di dermaga.

*10. **Ship call** is a ship arriving at a port either for mooring or berthing.*
 11. **Gross Ton (GT)** adalah volume ruangan kapal dalam m³, kecuali terowongan, lubang poros baling-baling, tempat jangkar, dan alas ganda.

*11. **Gross Ton (GT)** is total volume of all room in a ship (m³), excluding the volume of tunnel, the axle of propellers, the anchor, and the chain locker.*
 12. **Sertifikat Operator Pesawat Udara** adalah tanda bukti terpenuhinya standar dan prosedur dalam pengoperasian pesawat udara oleh perusahaan angkutan udara niaga.

*12. **Aircraft Operator Certificate (AOC)** is clearance of compliance to the standards and procedures in aircraft operations by the commercial air transport companies.*
 13. **Sertifikat Pengoperasian Pesawat Udara** adalah tanda bukti terpenuhinya standar dan prosedur dalam pengoperasian pesawat udara untuk kegiatan angkutan udara bukan niaga.

*13. **Operating Certificate (OC)** is clearance of compliance to the standards and procedures in aircraft operations for non commercial air transport activities.*
 14. **Kantor Pos** adalah tempat pemberi pelayanan komunikasi tertulis dan atau surat elektronik, layanan paket, layanan logistik, layanan transaksi keuangan, dan layanan keagenan pos untuk kepentingan umum. Rumah pos berfungsi sama

*14. **Post Office** is a service provider facility of written communication and or electronic mail, parcel service, logistics services, financial transaction services, and postal services to the public. Postal house has the same function as the post*

seperti kantor pos dan kantor pos pembantu, bedanya rumah pos biasanya terletak di daerah terpencil.

office and subsidiary of post office, the difference is that postal house is usually located in remote areas.

15. **Telekomunikasi** adalah setiap pemancaran, pengiriman dan atau penerimaan dari setiap informasi dalam bentuk tanda-tanda, isyarat, tulisan, gambar, suara dan bunyi melalui sistem kawat, optik, radio atau sistem elektromagnetik lainnya.

15. **Telecommunication** includes every transmitting, delivering and or receiving from every information of marking, signal, article, picture, sound and voice through strand of wire system, optic, radio or other electromagnetic system.

16. **Jaringan telekomunikasi** adalah rangkaian perangkat telekomunikasi dan kelengkapannya yang digunakan dalam bertelekomunikasi.

16. **Telecommunication network** is peripheral network of telecommunication and its equipment used in the means of telecommunication.

17. Telepon tetap kabel dalam Susenas disebut **telepon rumah** adalah jaringan telekomunikasi menggunakan perangkat telepon tetap dengan kabel yang secara umum diatur oleh standar-standar teknis dengan menggunakan suatu nomor telepon, dikenal pula sebagai Public Switched Telephone Network (PSTN). Pada umumnya dimanfaatkan untuk telepon rumah dan jaringan internet, memiliki kemampuan menghantarkan sinyal dengan kuat dan jelas dengan biaya yang relatif lebih murah.

17. Fixed line telephone based on Susenas called **home phone** is a telecommunication network using fixed line telephone device which is generally regulated by technical standards, using a phone number, also known as the Public Switched Telephone Network (PSTN). It is generally used for home phone and Internet networks, has the ability to deliver a strong and clear signal with a relatively low cost.

18. **Telepon bergerak seluler** adalah perangkat telekomunikasi elektronik yang mempunyai kemampuan dasar yang sama dengan telepon tetap kabel, namun dapat dibawa ke mana-mana (portable, mobile) dan tidak perlu disambungkan dengan jaringan telekomunikasi kabel. Selain berfungsi sebagai telepon, telepon seluler modern biasanya mendukung layanan tambahan seperti Short Messages Services (SMS), Multimedia Messages Service (MMS), e-mail dan akses Internet, aplikasi bisnis dan permainan, serta fotografi. Saat ini, Indonesia mempunyai dua sistem jaringan telepon bergerak seluler yaitu Global System for Mobile Telecommunications (GSM) dan CDMA.
18. *Cellular mobile phone is an electronic telecommunication device which has the same basic capabilities with fixed cables, but can be taken anywhere (portable, mobile) and does not need to be connected to the wired telecommunications networks. In addition to functioning as a telephone, modern mobile phone typically supports additional services such as Short Messages Services (SMS), Multimedia Messages Service (MMS), e-mail and access to the Internet, business applications and games, as well as photography. Currently, Indonesia has two cellular mobile telephone network system that are GSM (Global System for Mobile Telecommunications) and Code Division Multiple Access (CDMA).*
19. **Internet** adalah sebuah jaringan komputer publik di seluruh dunia. Internet menyediakan akses ke sejumlah layanan komunikasi termasuk World Wide Web dan membawa email, berita, hiburan dan file data.
19. *The internet is a worldwide public computer network. It provides access to a number of communication services including the World Wide Web and carries e-mail, news, entertainment and data files.*
20. **Penyiaran Radio** mencakup penyiaran sinyal suara melalui studio penyiaran radio dan fasilitas untuk transmisi program yang
20. *Radio broadcasting includes voice signals broadcasting through radio broadcasting studios and facilities for the programs transmission*

berhubungan dengan masyarakat, termasuk mengumpulkan dan menyalurkan program melalui kabel atau satelit, internet (stasiun radio internet), termasuk penyiaran data yang terintegrasi dengan penyiaran radio.

related to community, including collecting and distributing programs via cable or satellite, internet (internet radio station), including integrated data broadcasting with radio broadcasting.

21. Penyiaran dan pemrograman televisi mencakup pembuatan program saluran televisi lengkap dari komponen program yang dibeli (seperti film, dokumenter, dan lain-lain), komponen program yang dihasilkan sendiri (seperti berita lokal, laporan langsung) atau kombinasi keduanya, pemrograman dari saluran video atas dasar permintaan, dan penyiaran data yang diintegrasikan dengan siaran televisi. Program televisi lengkap dapat disiarkan sendiri atau melalui distribusi pihak ke tiga, seperti perusahaan kabel atau provider televisi satelit. Pemrograman dapat bersifat umum atau khusus (misalnya format terbatas seperti program berita, olah raga, pendidikan atau program yang ditujukan untuk anak muda), dapat dibuat dengan bebas tersedia untuk pemakai atau dapat hanya tersedia atas dasar langganan.

21. Broadcasting and television programming includes the manufacture of a complete television channel program from purchased program components (such as films, documentaries, etc.), own produced program components (such as local news, live reports) or a combination of both, the programming of the video channel on the basis of demand, and data broadcasting integrated with television broadcasting. Complete television program can broadcast their own or through a third party distribution, such as cable companies or satellite television providers. Programming can be general or specific (e.g. limited formats such as news programs, sports, education or programs aimed at young people), can be made freely available to users or can only available on a subscription basis.

22. Penerbitan surat kabar, jurnal, dan buletin/Majalah mencakup usaha penerbitan surat kabar dan surat kabar iklan, jurnal, buletin, majalah umum dan teknis, komik termasuk penerbitan jadwal radio dan televisi, dan sebagainya.
22. *Newspapers, journals, and bulletin/magazine publishing include newspapers and newspaper advertisements, journals, bulletin, general and technical magazines, comic, including radio and television schedule publishing, and so on.*
23. Koran atau surat kabar adalah suatu penerbitan yang ringan dan mudah dibuang, biasanya dicetak pada kertas berbiaya rendah yang disebut kertas koran, yang berisi berita-berita terkini dalam berbagai topik. Topiknya bisa berupa even politik, kriminalitas, olahraga, tajuk rencana, dan cuaca. Jenis surat kabar umum biasanya diterbitkan setiap hari, kecuali pada hari-hari libur. Surat kabar sore juga umum di beberapa negara. Selain itu, juga terdapat surat kabar mingguan yang biasanya lebih kecil dan kurang prestisius dibandingkan dengan surat kabar harian dan isinya biasanya lebih bersifat hiburan.
23. *Newspaper is a lightweight publication but easily disposed of, usually printed on low-cost paper called newsprint, containing the latest news on various topics. Topics can include political events, crime, sports, editorials, and weather. Common types of newspapers are usually published daily, except on holidays. Afternoon newspapers are also common in some countries. In addition, there is also a weekly newspaper that is usually smaller and less prestigious than the daily newspaper and its contents are usually more entertainment.*
24. Tabloid adalah istilah suatu format surat kabar yang lebih kecil (597 mm × 375 mm) dari ukuran standar koran harian. Istilah ini biasanya dikaitkan dengan penerbitan surat kabar reguler non harian (bisa
24. *Tabloid is a smaller term format of newspaper (597 mm × 375 mm) than a standard size daily newspaper. This term is usually associated with the publishing of non-daily regular newspapers (can*

mingguan, dwimingguan, dll), yang terfokus pada hal-hal yang lebih “tidak serius”, terutama masalah selebritas, olah raga, kriminal, dll.

be weekly, biweekly, etc.), which focus on the things that are “not too serious”, especially the problem of celebrity, sports, crime, etc.

25. Jurnal adalah majalah yang khusus memuat artikel dalam suatu bidang ilmu tertentu.

25. *Journal is a special magazine that publish an article in a particular field of science.*

26. Buletin adalah publikasi organisasi yang mengangkat perkembangan suatu topik atau aspek tertentu dan diterbitkan/dipublikasikan secara teratur (berkala) dalam waktu yang relatif singkat (harian hingga bulanan). Buletin ditujukan kepada khalayak yang lebih sempit, yang berkaitan dengan bidang tertentu saja. Tulisan dalam buletin umumnya singkat dan padat (mirip berita), menggunakan bahasa yang formal, dan banyak istilah teknis berkaitan dengan bidang tersebut.

26. *Bulletin is a publication of an organization that raised the development of a particular topic or aspect and issued/published regularly (periodically) in a relatively short time (daily to monthly). Bulletin is addressed to a narrower audience, which relates to a particular field. Posts in bulletin are generally short and concise (similar to news), using formal language and a lot of technical terms related to the field.*

27. Majalah adalah penerbitan berkala yang berisi bermacam-macam artikel dalam subyek yang bervariasi. Majalah biasa diterbitkan mingguan, dwimingguan atau bulanan. Majalah biasanya memiliki artikel mengenai topik populer yang ditujukan kepada masyarakat umum dan ditulis dengan gaya bahasa yang mudah dimengerti oleh banyak orang.

27. *Magazine is a periodical publication containing a variety of articles on varied subjects. Regular magazine published weekly, biweekly or monthly. Magazines usually have articles on popular topics which are addressed to the general public and written in a style that is easily understood by many people.*

28. Oplah adalah jumlah barang yang tercetak dalam satuan eksemplar.
28. *The circulation is the number of items printed in units of copies.*
29. Bioskop adalah pertunjukkan yang diperlihatkan dengan gambar (film) yang disorot sehingga dapat bergerak. Bioskop juga diartikan sebagai tempat untuk menonton pertunjukkan film dengan menggunakan layar lebar, dimana gambar film diproyeksikan ke layar menggunakan proyektor.
29. *Cinema is a show that is shown with the image (film) highlighted so it can move. Cinema also be interpreted as a place to watch the shows using a wide screen movies, where the film images projected onto a screen using a projector.*

ULASAN**DESCRIPTION**

Transportasi merupakan hal yang penting untuk menunjang kegiatan perekonomian suatu wilayah. Adanya sarana transportasi yang memadai disertai dengan kondisi jalan yang baik semakin mempermudah masyarakat untuk melakukan mobilisasi.

Sebanyak 301.201 m panjang jalan di Kabupaten Halmahera Utara didominasi oleh jalan dengan kondisi yang baik, yaitu sebesar 49%. Adapun 30% lainnya merupakan jalan dengan kondisi sedang, 13% merupakan jalan rusak dan 8% sisanya merupakan jalan dengan kondisi rusak berat.

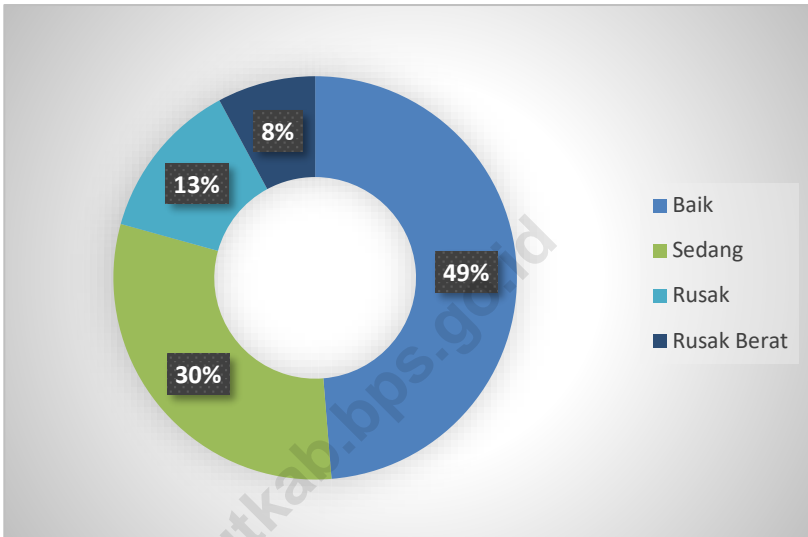
Mobilitas penumpang di pelabuhan Tobelo mengalami kenaikan di bulan Juni, Agustus, dan Desember 2018. Hal tersebut salah satunya dipengaruhi oleh adanya peringatan hari raya. Adapun untuk mobilitas penumpang udara tidak begitu terjadi perbedaan yang jauh.

Transportation is important to support the economic activities of a region. The presence of adequate transportation facilities along with good road conditions make it easier for people to mobilize.

A total of 301.201 m of road length in Halmahera Utara Regency is dominated by roads with good condition, which is 49%. The other 30% are medium-sized roads, 13% are roads damaged and the remaining 8% are roads with heavily damaged conditions.

Mobility of passengers at the port of Tobelo increased in June, August, and December 2018. This is one of them influenced by the commemoration of the holiday. As for air passenger mobility is not so much the difference.

Gambar 9 Persentase Panjang Jalan Menurut Kondisi Jalan di Kabupaten Halmahera Utara (%), 2018
Picture
Percentage Length of Roads by Road Conditions in Halmahera Utara Regency (%), 2018



Sumber/Source: Dinas PU Kabupaten Halmahera Utara / PU Department of Halmahera Utara Regency

9. TRANSPORTASI DAN KOMUNIKASI/*TRANSPORTATION AND COMMUNICATION*

Tabel 9.1 Panjang Jalan Menurut Kecamatan dan Pemerintahan yang Berwenang Mengelolanya di Kabupaten Halmahera Utara (m), 2017-2018
Length of Roads by Subdistrict and Level of Government Authority in Halmahera Utara Regency (m), 2017-2018

Kecamatan <i>Subdistrict</i>	Pemerintahan yang Berwenang Mengelola <i>Level of Government Authority</i>				
	Negara <i>State</i>	Provinsi <i>Province</i>	Kabupaten/Kota <i>Regency/City</i>	Jumlah <i>Total</i>	
(1)	(2)	(3)	(4)	(5)	
1	Malifut	-	-	24 612	24 612
2	Kao Teluk	-	-	3 077	3 077
3	Kao	-	-	30 254	30 254
4	Kao Barat	-	-	29 241	29 241
5	Kao Utara	-	-	29 986	29 986
6	Tobelo Selatan	-	-	5 881	5 881
7	Tobelo Barat	-	-	42 557	42 557
8	Tobelo Timur	-	-	14 667	14 667
9	Tobelo	-	-	45 795	45 795
10	Tobelo Tengah	-	-	15 715	15 715
11	Tobelo Utara	-	-	4 800	4 800
12	Galela	-	-	12 073	12 073
13	Galela Selatan	-	-	4 243	4 243
14	Galela Barat	-	-	8 423	8 423
15	Galela Utara	-	-	-	-
16	Loloda Utara	-	-	19 500	19 500
17	Loloda Kepulauan	-	-	10 377	10 377
Jumlah/	2018	-	-	301 201	301 201
Total	2017	-	-	403 662	403 662

Sumber: Dinas PU Kabupaten Halmahera Utara

Source: PU Department of Halmahera Utara Regency

Tabel 9.2 Panjang Jalan Menurut Kecamatan dan Kondisi Jalan di Kabupaten Halmahera Utara (m), 2017-2018
Table Length of Roads by Subdistrict and Road Condition in Halmahera Utara Regency (m), 2017-2018

	Kecamatan <i>Subdistrict</i>	Kondisi Jalan/Road Condition			
		Baik <i>Good</i>	Sedang <i>Moderate</i>	Rusak <i>Damaged</i>	Rusak Berat <i>Severely Damaged</i>
	(1)	(2)	(3)	(4)	(5)
1	Malifut	9 170	10 465	4 977	-
2	Kao Teluk	2 958	119	-	-
3	Kao	10 717	15 437	4 000	100
4	Kao Barat	15 046	9 021	5 174	-
5	Kao Utara	3 428	24 528	2 030	-
6	Tobelo Selatan	3 664	1 042	317	858
7	Tobelo Barat	18 489	9 281	14 787	-
8	Tobelo Timur	10 070	1 100	3 497	-
9	Tobelo	33 412	11 421	962	-
10	Tobelo Tengah	11 425	2 424	1 733	133
11	Tobelo Utara	1 691	-	-	3 109
12	Galela	10 515	1 558	-	-
13	Galela Selatan	3 003	300	940	-
14	Galela Barat	2 745	5 478	200	-
15	Galela Utara	-	-	-	-
16	Loloda Utara	-	-	-	19 500
17	Loloda Kepulauan	10 377	-	-	-
	2018	146 710	92 174	38 617	23 700
Jumlah/ Total	2017	156 156	118 478	42 087	85 592

Sumber: Dinas PU Kabupaten Halmahera Utara

Source: PU Department of Halmahera Utara Regency

Tabel 9.3 Jumlah Kantor Pos Pembantu Menurut Kecamatan di Kabupaten Halmahera Utara, 2014-2018
Number of Auxiliary Post Office by Subdistrict in Halmahera Utara Regency, 2014-2018

Kecamatan Subdistrict		2015	2016	2017	2018
(1)		(2)	(3)	(4)	(5)
1	Malifut	-	-	-	-
2	Kao Teluk	-	-	-	-
3	Kao	1	1	1	1
4	Kao Barat	-	-	-	-
5	Kao Utara	-	-	-	-
6	Tobelo Selatan	-	-	-	-
7	Tobelo Barat	-	-	-	-
8	Tobelo Timur	-	-	-	-
9	Tobelo	1	1	1	1
10	Tobelo Tengah	-	-	-	-
11	Tobelo Utara	-	-	-	-
12	Galela	1	1	1	1
13	Galela Selatan	-	-	-	-
14	Galela Barat	-	-	-	-
15	Galela Utara	-	-	-	-
16	Loloda Utara	-	-	-	-
17	Loloda Kepulauan	-	-	-	-
Jumlah/Total		3	3	3	3

Sumber: PT (Persero) Pos Indonesia Kabupaten Halmahera Utara

Source: *Post Indonesia Company of Halmahera Utara Regency*

Tabel 9.4 Lalu Lintas Penumpang dan Kunjungan Kapal menurut Bulan di Pelabuhan Tobelo Kabupaten Halmahera Utara, 2018
Table Passengers and Boat Visit by Month in Halmahera Utara Regency, 2018

Bulan Month	Penumpang Passengers (Orang/ Person)		Kunjungan Kapal Boat Visit		
	Berangkat Departure	Datang Arrival	Ship Call	GRT	
(1)	(2)	(3)	(4)	(5)	
Januari/January	7 938	9 698	212	50 812	
Februari/ February	4 924	6 963	206	58 929	
Maret/ March	6 688	6 855	251	59 788	
April/ April	7 005	6 470	245	50 880	
Mei/ Mei	7 385	6 724	251	67 049	
Juni/ June	9 187	7 928	250	65 093	
Juli/ July	8 007	8 178	242	8 859	
Agustus/ August	8 882	6 100	245	74 495	
September/ September	6 599	6 002	244	67 942	
Oktober/ October	5 375	6 341	254	84 938	
Novermber/ November	5 409	5 803	246	99 440	
Desember/ December	9 170	8 425	211	74 283	
Jumlah/	2018	77 399	77 062	2 646	688 225
Total	2017	87 073	104 684	2 365	772 174

Sumber: Kantor Pelabuhan Kelas II Tobelo

Source: Class II Port Office of Tobelo

Tabel 9.5 Rekapitulasi Bulanan Arus Lalu Lintas Angkutan Udara di Bandara Kuabang-Kao, 2018
Table *Monthly Recapitulation of Air Traffic at Kuabang-Kao Airport, 2018*

Bulan Month	Pesawat/Plane		Penumpang/Passanger		
	Berangkat Departure	Datang Arrival	Berangkat Departure	Datang Arrival	
(1)	(2)	(3)	(4)	(5)	
Januari/January	31	31	1 752	1 549	
Februari/ February	28	28	1 387	1 224	
Maret/ March	31	31	1 428	1 333	
April/ April	30	30	1 218	1 141	
Mei/ Mei	30	30	855	738	
Juni/ June	26	26	877	785	
Juli/ July	30	30	905	876	
Agustus/ August	31	31	1 183	1 039	
September/ September	30	30	1 082	1 126	
Oktober/ October	31	31	1 258	1 200	
Novermber/ Novermber	30	30	771	855	
Desember/ December	26	26	790	857	
Jumlah/Total	2018	354	354	13 506	12 723
	2017	20 082	17 225

TRANSPORTATION AND COMMUNICATION

Lanjutan Tabel 9.5 / *Continued Table 9.5*

Bulan <i>Month</i>	Bagasi/Baggage (Kg)		Kargo/Cargo (Kg)	
	Berangkat <i>Departure</i>	Datang <i>Arrival</i>	Berangkat <i>Departure</i>	Datang <i>Arrival</i>
(1)	(6)	(7)	(8)	(9)
Januari/ <i>January</i>	13 762	13 205	124	909
Februari/ <i>February</i>	8 732	10 127	261	1 834
Maret/ <i>March</i>	9 573	10 882	248	1 129
April/ <i>April</i>	8 494	9 592	178	931
Mei/ <i>Mei</i>	5 549	6 394	531	827
Juni/ <i>June</i>	6 569	7 151	379	1 311
Juli/ <i>July</i>	6 017	7 573	594	1 042
Agustus/ <i>August</i>	8 122	9 394	462	1 078
September/ <i>September</i>	6 941	9 535	480	1 041
Oktober/ <i>October</i>	8 258	9 543	626	1 268
November/ <i>November</i>	4 233	6 988	408	1 666
Desember/ <i>December</i>	542	7 135	610	1 963
2018	86 792	107 512	4 901	14 999
Jumlah/Total				
2017

Sumber: UPBU Kuabang-Kao

Source: UPBU Kuabang-Kao

Tabel 9.6 Rekapitulasi Bulanan Arus Lalu Lintas Angkutan Udara Bandara Gamar Malamo, 2018
Table *Monthly Recapitulation of Air Traffic at Gamar Malamo Airport, 2018*

Bulan Month	Pesawat/Plane		Penumpang/Passanger	
	Berangkat Departure	Datang Arrival	Berangkat Departure	Datang Arrival
(1)	(2)	(3)	(4)	(5)
Januari/January	14	14	502	618
Februari/February	14	14	484	474
Maret/March	25	25	639	669
April/April	21	21	552	505
Mei/Mei	16	16	673	722
Juni/June	13	13	486	534
Juli/July	16	16	806	960
Agustus/August	6	6	189	176
September/September	14	14	380	426
Oktober/October	12	12	359	449
November/November	15	15	394	504
Desember/December	17	17	719	814
Jumlah/Total	183	183	6 183	6 851

TRANSPORTATION AND COMMUNICATION

Lanjutan Tabel 9.6 / Continued Table 9.6

Bulan Month	Bagasi/Baggage (Kg)		Kargo/Cargo (Kg)	
	Berangkat Departure	Datang Arrival	Berangkat Departure	Datang Arrival
(1)	(6)	(7)	(8)	(9)
Januari/January	4 301	5 843	-	-
Februari/ February	3 300	3 766	-	-
Maret/ March	4 084	6 250	-	-
April/ April	3 366	4 290	-	-
Mei/ Mei	10 588	4 365	-	-
Juni/ June	4 661	7 117	-	-
Juli/ July	6 360	9 707	-	-
Agustus/ August	1 177	1 537	-	-
September/ September	5 701	2 912	-	-
Oktober/ October	2 594	4 146	-	-
November/ November	2 241	4 574	-	-
Desember/ December	5 287	8 668	-	-
Jumlah/Total	53 660	63 175	-	-

Sumber: UPBU Gamar Malamo

Source: UPBU Gamar Malamo

**Realisasi Pendapatan Pemerintah
Kabupaten Halmahera Utara
menurut Jenis Pendapatan,
2016-2018***ACTUAL REVENUES OF GOVERNMENT OF
HALMAHERA UTARA REGENCY BY
SOURCE OF REVENUES,
2016-2018***Pendapatan Asli Daerah**
*Original Local Government Revenue***Rp128.410,49** juta**Pendapatan Transfer**
*Transfer Revenue***Rp917.364,11** juta**Lain-Lain Pendapatan yang Sah**
*Other Legal Revenue***Rp6.000,00** juta**Realisasi Pengeluaran Pemerintah
Kabupaten Halmahera Utara
menurut Jenis Pengeluaran,
2016-2018***REALIZATION REGION OUTCOME OF GOVERNMENT OF
HALMAHERA UTARA REGENCY BY
KIND OF OUTCOME,
2016-2018***Belanja Operasional**
*Operational Spending***Rp649.631,84** juta**Belanja Modal**
*Asset Spending***Rp192.567,61** juta**Belanja Tak Terduga**
*Unintentional Spending***Rp1.343,94** juta

PENJELASAN TEKNIS**TECHNICAL NOTES**

- | | |
|---|---|
| <p>1. Realisasi Penerimaan dan Pengeluaran Pemerintah Kabupaten adalah realisasi/perhitungan APBD Kabupaten pada tiap tahun anggaran.</p> | <p>1. <i>Actual Revenue and Expenditure of Regency Government</i> is the realization / regency budget calculations for every fiscal year.</p> |
| <p>2. Pendapatan Asli Daerah (PAD) adalah pendapatan yang diperoleh daerah yang dipungut berdasarkan peraturan daerah sesuai dengan peraturan perundang-undangan, guna keperluan daerah yang bersangkutan dalam membiayai kegiatannya.</p> | <p>2. <i>Original Local Government Revenue</i> is revenue that withheld based on local regulations in accordance with the legislation, for the purposes of financing their activities.</p> |
| <p>3. Dana Perimbangan adalah dana yang bersumber dari pendapatan APBN yang dialokasikan kepada Daerah untuk mendanai kebutuhan daerah dalam rangka pelaksanaan desentralisasi.</p> | <p>3. <i>Balanced Budget</i> is the fund coming from the state budget that allocated to regions to fund their needs in the context of decentralization.</p> |
| <p>4. Lain-lain Pendapatan yang Sah adalah pendapatan lainnya dari pemerintah pusat dan atau dari instansi pusat, serta dari daerah lainnya.</p> | <p>4. <i>Other Legal Revenue</i> is other income that coming from the central government and or from the central agencies, as well as from other local government.</p> |

ULASAN**DESCRIPTION**

Pendapatan Kabupaten Halmahera Utara terdiri dari Pendapatan Asli Daerah (PAD), dana perimbangan/transfer, dan lain-lain pendapatan yang sah. PAD merupakan pendapatan yang murni didapat dari daerah, sedangkan Dana Perimbangan merupakan transfer dari pusat ke daerah untuk menghilangkan kesenjangan fiskal antar daerah.

Pada tahun 2018, Kabupaten Halmahera Utara memiliki PAD sebesar Rp 128.410,49 juta, terjadi penurunan jika dibandingkan tahun sebelumnya sebesar Rp 44.133,05 juta.

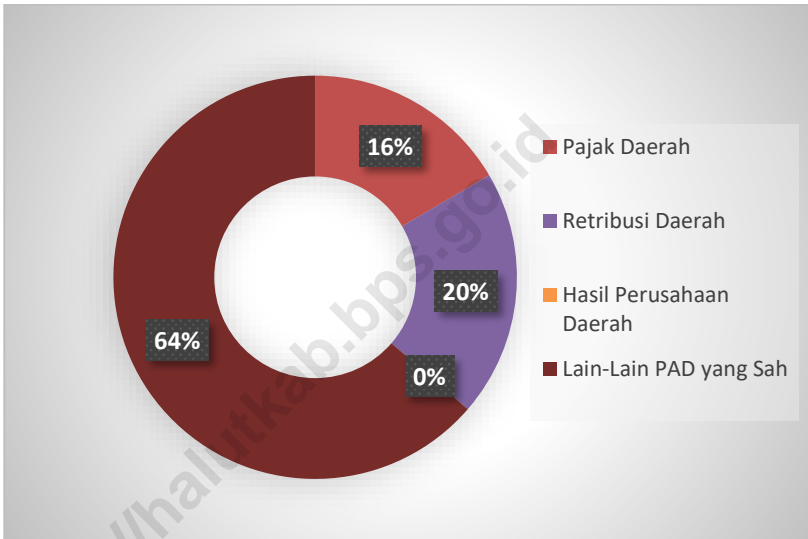
Sedangkan, pengeluaran Kabupaten Halmahera Utara terdiri dari belanja tidak langsung dan belanja langsung. Pada tahun 2018, besar pengeluaran Kabupaten Halmahera Utara adalah Rp 843.543,39 juta terjadi peningkatan dibandingkan dengan tahun sebelumnya yaitu Rp 3.096,51 juta.

Revenue of regional government in Halmahera Utara consist of local revenue. (PAD) is pure income that obtained from region, meanwhile balance fund is transfer from central to region for denied different fiscal among region.

In 2018, Halmahera Utara Regency has a revenue of PAD is 128.410,49 million rupiah, million a decreased when compared to the previous year amounted to 44.133,05 million rupiah

Meanwhile, Halmahera Utara Regency expenditure consists of expenditure not directly and indirectly. In 2018, the expenditures Halmahera Utara Regency is 843.543,39 million rupiah an increase compared to the previous year of 3.096,51 million rupiah.

Gambar 10 Pendapatan Asli Daerah Pemerintah Kabupaten Halmahera Utara (juta rupiah), 2015-2018
Picture **Actual Revenues of Government of Halmahera Utara Regency (million rupiah), 2015-2018**



Sumber/Source: BPKAD Kabupaten Halmahera Utara/BPKAD of Halmahera Utara Regency

10. KEUANGAN DAERAH/*LOCAL FINANCE*

Tabel 10.1 Realisasi Pendapatan Pemerintah Kabupaten Halmahera Utara menurut Jenis Pendapatan (Juta Rupiah), 2016-2018
Actual Revenues of Government of Halmahera Utara Regency by Source of Revenues (Million Rupiahs), 2016-2018

Jenis Pendapatan <i>Source of Revenues</i>		2016	2017	2018
(1)		(2)	(3)	(4)
1.	Pendapatan Asli Daerah (PAD)/<i>Original Local Government Revenue</i>	80 809,62	172 543,54	128 410,49
1.1	Pajak Daerah/ <i>Local Taxes</i>	12 684,44	22 499,21	21 260,06
1.2	Retribusi Daerah/ <i>Rebtributions</i>	28 909,73	27 078,62	25 412,74
1.3	Hasil Perusahaan Milik Daerah dan Pengelolaan Kekayaan Daerah yang Dipisahkan <i>Income of Regional Gov. Corporate and Management of Separated Reg. Gov. Wealth</i>	1 608,01	0	0
1.4	Lain-lain PAD yang Sah/ <i>Other Original Local Gov. Revenue</i>	37 607,44	122 965,71	81 737,69
2.	Pendapatan Transfer/ <i>Transfer Revenue</i>	827 453,72	846 914,12	917 364,11
2.1	Pendapatan Transfer Pemerintah Pusat/ <i>Central Government Transfer Income</i>	677 495,62	664,342,91	710 303, 44
2.2	Pendapatan Transfer Pemerintah Pusat – Lainnya/ <i>Other Central Government Transfer Income</i>	130 582,38	157 317,68	177 007,22
2.3	Pendapatan Transfer Pemerintah Daerah Lainnya / <i>Other Regional Government Transfer Revenues</i>	19 375,72	25 253,53	30 053,45

Lanjutan Tabel 10.1 / Continued table 10.1

Jenis Pendapatan <i>Source of Revenues</i>		2016	2017	2018
(1)		(2)	(3)	(4)
3	Lain-lain Pendapatan yang Sah/Other Legal Revenue	4 500,00	23 484,52	6 000, 00
3.1	Pendapatan Hibah/ <i>Grants</i>	4 500,00	3 000,00	6 000, 00
3.2	Dana Darurat/ <i>Emergency Funds</i>	-	-	
3.3	Dana Bagi Hasil Pajak dari Provinsi dan Pemerintah Daerah Lainnya/ <i>tax sharing from province and other local governments</i>	-	-	
3.4	Dana Penyesuaian dan Otonomi Daerah <i>Otonomous Region and Balancing Funds</i>	-	-	
3.5	Bantuan Keuangan dari Provinsi atau Pemerintah Daerah Lainnya/ <i>financial assistance from province and other local governmentgovernments</i>	-	-	
3.6	Lainnya/ <i>Other Funds</i>	-	20 484,52	
Jumlah/Total		836 146,08	912 763,34	1 051 774,60

Sumber: BPKAD Kabupaten Halmahera Utara
 Source: *BPKAD of Halmahera Utara Regency*

Tabel 10.2 Realisasi Pengeluaran Pemerintah Kabupaten Halmahera Utara menurut Jenis Pengeluaran (Juta Rupiah), 2016-2018
Realization Region Outcome of Government of Halmahera Utara Regency by Kind of Outcome (Million Rupiahs), 2016-2018

Jenis Pengeluaran <i>Kind of Outcome</i>	2016	2017	2018
(1)	(2)	(3)	(4)
1. Belanja Operasional	567 582,16	632 124,11	649 631,84
1.1 Belanja Pegawai	278 225,94	273 278,01	285 057,77
1.2 Belanja Barang dan Jasa	272 090,74	328 671,96	346 425,22
1.3 Belanja Subsidi	200,00	200,00	200,00
1.4 Belanja Hibah	13 332,42	27 313,31	15 460,34
1.5 Belanja Bantuan Sosial	3 733,06	2 660,83	2 488,50
1.6 Belanja Tidak Terduga	-	-	-
2. Belanja Modal	189 730,91	207 201,28	192 567,61
2.1 Belanja Modal Tanah	7 168,40	3 120,49	1 693,65
2.2 Belanja Modal Peralatan dan Mesin	39 674,29	53 431,02	44 210,98
2.3 Belanja Modal Gedung dan Bangunan	28 186,20	34 929,74	41 883,76
2.4 Belanja Modal Jalan, Irigasi dan Jaringan	114 449,02	111 698,99	99 185,190
2.5 Belanja Modal Aset Tetap Lainnya	253,00	4,021,05	5 594,06
3. Belanja Tak Terduga	866,1	1 121,49	1 343,94
3.1 Belanja Tak Terduga	866,1	1 121,49	1 343,94
Jumlah/Total	758 179,17	840 446,88	843 543,39

Sumber: BPKAD Kabupaten Halmahera Utara

Source: BPKAD of Halmahera Utara Regency

Tabel 10.3 Realisasi Penerimaan Pajak Daerah Kabupaten Halmahera Utara (Juta rupiah), 2016-2018
Realization of Tax Income in Halmahera Utara Regency (Million Rupiahs), 2016-2018

Jenis Pajak <i>Kind of Tax</i>		2016	2017	2018
(1)		(2)	(3)	(4)
1.	Pajak Hotel / <i>Hotel Tax</i>	237,37	375,44	308,07
2.	Pajak Restoran / <i>Restaurant tax</i>	4,763,12	4 490,57	4 744,53
3.	Pajak Hiburan / <i>Entertainment Tax</i>	67,46	54,50	34,95
4.	Pajak Reklame / <i>Advertisement tax</i>	329,88	339,60	386,87
5.	Pajak Penerangan Jalan / <i>Street Lighting Tax</i>	3 412,57	10 720,70	8 906,26
6.	Pajak Pengambilan Bahan Galian C / <i>Tax Extraction Material C</i>	1 448,45	3 687,93	4 470,06
7.	Pajak Air Bawah Tanah / <i>Underground Water Tax</i>	52,93	20,36	27,81
8.	Pajak Bumi dan Bangunan (PBB) / <i>property tax</i>	1393,83	2 077,88	1 556,54
9.	Pajak Bea Perolehan Hak atas Tanah dan Bangunan (BPHTB) / <i>Tax on Acquisition of Land and Building Rights</i>	978,83	732,23	824,95
10.	Pajak Lainnya / <i>Other Tax</i>	-	-	-
Jumlah/Total		12 684,44	22 499,21	21 260,04

Sumber: BPKAD Kabupaten Halmahera Utara

Source: *BPKAD of Halmahera Utara Regency*

Tabel 10.4 **Realisasi Penerimaan Pendapatan Transfer Pemerintah Pusat Kabupaten Halmahera Utara (Juta rupiah), 2016-2018**
Table *Realization Revenue Receipts of Central Government Transfers in Halmahera Utara Regency (Million Rupiahs), 2016-2018*

Jenis Transfer Kind of Transfer	2016	2017	2018
(1)	(2)	(3)	(4)
Bagi Hasil Pajak / <i>Tax Sharing</i>	54 984,85	22 734,95	30 053,45
Bagi Hasil Bukan Pajak/Sumber Daya Alam / <i>Non Tax/Natural Resources Sharing</i>	21 850,48	11,338,10	49 692,97
Dana Alokasi Umum (DAU)/ <i>General Allocation Funds</i>	485 510,66	480 795,68	486 052,90
Dana Alokasi Khusus (DAK)/ <i>Special Allocation Funds</i>	115 149,63	149 474,18	156 016,12
Jumlah/Total	677 495,62	664 342,91	721 815,44

Sumber: BPKAD Kabupaten Halmahera Utara

Source: *BPKAD of Halmahera Utara Regency*

11

**PENGELUARAN PENDUDUK DAN
KONSUMSI MAKANAN**
*POPULATION EXPENDITURE AND
FOOD CONSUMPTION*



**Rata-Rata Pengeluaran Per Kapita
Sebulan menurut Kelompok Makanan
di Kabupaten Halmahera Utara,
2018**

*AVERAGE MONTHLY PER CAPITA CONSUMPTION
VALUE BY GROUPS OF FOODS
IN HALMAHERA UTARA REGENCY,
2018*

Rp432.096

**Rata-Rata Pengeluaran Per Kapita
Sebulan menurut Kelompok Barang Bukan Makanan
di Kabupaten Halmahera Utara,
2018**

*AVERAGE MONTHLY PER CAPITA CONSUMPTION
VALUE BY GROUPS OF NON FOODS
IN HALMAHERA UTARA REGENCY,
2018*

Rp427.811



PENJELASAN TEKNIS

Pengeluaran rata-rata per kapita adalah biaya yang dikeluarkan untuk konsumsi semua anggota rumah tangga selama sebulan baik yang berasal dari pembelian, pemberian maupun produksi sendiri dibagi dengan banyaknya anggota rumah tangga dalam rumah tangga tersebut.

TECHNICAL NOTES

Per capita Average Expenditure is the cost spent for all household members consumption during the month, whether from purchasing, giving or own production, divided by the number of household members in the household.

<https://halutkab.bps.go.id>

PENGELUARAN PENDUDUK DAN KONSUMSI MAKANAN

ULASAN

DESCRIPTION

Terdapat beberapa indikator untuk menggambarkan kesejahteraan masyarakat di Kabupaten Halmahera Utara. Indikator ini dihasilkan dari Survei Sosial Ekonomi Nasional yang dilakukan Badan Pusat Statistik.

There are various indicators to explain about public welfare in Halmahera Utara Regency. National Socio-Economic Survey can figure out various indicators of public welfare.

Salah satu indikator untuk menunjukkan tingkat kesejahteraan penduduk adalah tingkat kecukupan gizi yang dikonsumsi masing-masing penduduk. Pada tahun 2018 pengeluaran untuk makanan oleh kelompok penduduk 40 persen terendah adalah 293,88 ribu rupiah per kapita per bulan, sedangkan pada 20 persen tertinggi adalah 746,27 ribu rupiah per kapita per bulan.

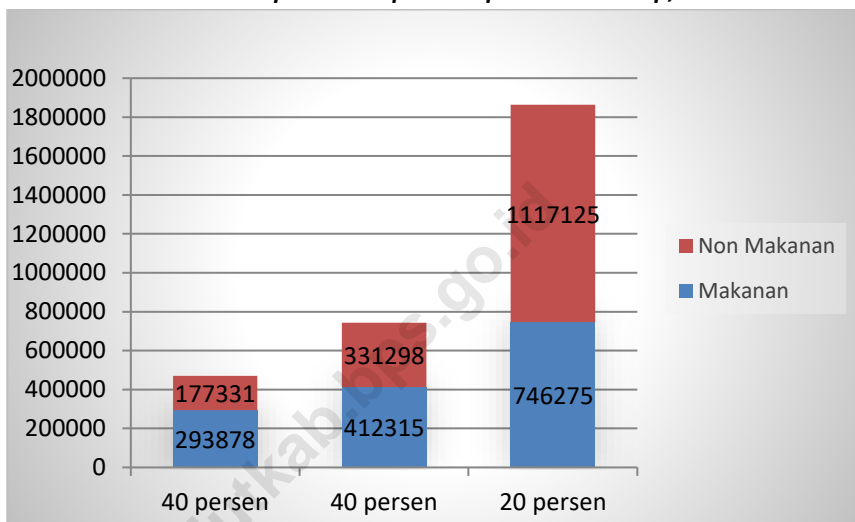
One of indicators can explain about public welfare is nutrition fulfillment by resident. In 2018 the average monthly per capita consumption value for food by 40 percent lowest is 293,88 thousand rupiah and by 20 percent highest per capita food consumption value is 746,27 thousand rupiah per capita per month

Pengeluaran penduduk untuk barang bukan makanan juga menjadi salah satu indikator kesejahteraan. Pada kelompok 40 persen terendah, pengeluaran untuk barang bukan makanan adalah sebesar 177,33 ribu rupiah per kapita per bulan atau 37,63 persen dari total pengeluaran. Sementara pada 20 persen tertinggi, pengeluaran bukan makanan adalah sebesar 1.117,13 ribu rupiah per kapita per bulan atau mencapai 59,95 persen dari total pengeluaran.

Resident non food consumption is another one of the public welfare indicator. The average monthly per capita non food consumption value by 40 percent lowest is 177,33 thousand rupiah or 37,63 percent of total expenditure. Meanwhile, the average monthly per capita non food consumption value by 20 percent highest is 1.117,13 thousand rupiah per capita per month or 59,95 percent of total expenditure.

Gambar 11 Rata-Rata Pengeluaran Penduduk Kabupaten Halmahera Utara menurut Jenis Pengeluaran dan Kelompok Pengeluaran, 2018

Average Resident Expenditure of Halmahera Utara Regency by Consumption Group and Expenditure Group, 2018



Sumber/Source: Statistik Kesejahteraan Rakyat Kabupaten Halmahera Utara tahun 2018/*Resident Welfare Statistics of Halmahera Utara Regency 2018*

**11. PENGELUARAN PENDUDUK DAN KONSUMSI MAKANAN/POPULATION
EXPENDITURE AND FOOD CONSUMPTION**

Tabel 11.1 Rata-Rata Pengeluaran Per Kapita Sebulan menurut Kelompok Makanan dan Kuintil Pengeluaran di Kabupaten Halmahera Utara (Ribu Rupiah), 2018
Average Monthly per Capita Consumption Value by Groups of Foods and Expenditure Class in Halmahera Utara Regency (Thousand Rupiah), 2018

Kelompok Makanan <i>Groups of Foods</i>	Golongan Pengeluaran <i>Expenditure Class</i>		
	40 persen 40%	40 persen 40%	20 persen 20%
(1)	(2)	(3)	(4)
Makanan	293 878	412 315	746 275
Padi-padian	58 927	76 100	89 418
Umbi-umbian	7 608	9 939	12 144
Ikan/Udang/Cumi/Kerang	41 701	65 490	108 149
Daging	3 113	6 188	41 425
Telur dan Susu	8 301	13 996	48 070
Sayur-sayuran	33 401	43 305	59 882
Kacang-kacangan	1 850	4 048	9 987
Buah-buahan	10 589	12 818	31 159
Minyak dan Kelapa	14 130	18 737	24 676
Bahan Minuman	12 461	17 503	24 706
Bumbu-bumbuan	8 707	9 646	16 561
Konsumsi Lainnya	3 301	4 782	12 510
Makanan dan Minuman Jadi	61 710	81 827	171 702
Rokok dan Tembakau	28 082	48 300	95 885

Sumber: Statistik Kesejahteraan Rakyat Kabupaten Halmahera Utara tahun 2018

Source: Resident Welfare Statistics of Halmahera Utara Regency 2018

Tabel 11.2 Rata-Rata Pengeluaran Per Kapita Sebulan menurut Kelompok Barang Bukan Makanan dan Kelompok Pengeluaran di Kabupaten Halmahera Utara (Ribu Rupiah), 2018

Average Monthly per Capita Consumption Value by Groups of Non Foods and Expenditure Class in Halmahera Utara Regency (Thousand Rupiah), 2018

Kelompok Barang <i>Groups of Goods</i>	Golongan Pengeluaran <i>Expenditure Class</i>		
	40 persen 40%	40 persen 40%	20 persen 20%
(1)	(2)	(3)	(4)
Non Makanan	177 331	331 298	1 117 125
Perumahan dan Fasilitas Rumah Tangga	110 908	210 494	446 700
Aneka Barang dan Jasa	39 942	70 237	165 131
Pakaian, Alas Kaki dan Tutup Kepala	14 808	30 097	52 001
Barang Tahan Lama	3 396	8 666	372 087
Pajak, Pungutan, dan Asuransi	4 555	4 447	17 253
Keperluan Pesta dan Upacara/Kenduri	3 721	7 358	63 952

Sumber: Statistik Kesejahteraan Rakyat Kabupaten Halmahera Utara tahun 2018

Source: Resident Welfare Statistics of Halmahera Utara Regency 2018

12

PENDAPATAN REGIONAL REGIONAL INCOME

3 Lapangan Usaha Penyumbang **PDRB** Terbesar di **Kabupaten** Halmahera Utara, **2018**

Top 3 Gross Regional Products Contributors in Halmahera Utara Regency, 2018



Pertanian, Kehutanan & Perikanan
Agriculture, Forest, & Fishery

Rp1.203.942,8 Juta



Pertambangan & Penggalian
Mining

Rp1.659.024 Juta



Perdagangan Besar dan Eceran, Reparasi Mobil,
& Sepeda Motor

Trading, Car, & Motorcycle Services

Rp661.521,3 Juta

Produk Domestik Regional Bruto
Kabupaten **Halmahera** Utara
Atas Dasar **Harga Berlaku**
pada Tahun **2018**

Rp5.307.565,1 Juta

PENJELASAN TEKNIS

1. Penghitungan statistik neraca nasional mengikuti buku petunjuk yang diterbitkan oleh Perserikatan Bangsa Bangsa (PBB) dikenal sebagai Sistem Neraca Nasional (SNN). SNN adalah rekomendasi internasional tentang bagaimana menyusun ukuran aktivitas ekonomi yang sesuai dengan standar neraca baku yang didasarkan pada prinsip-prinsip ekonomi. Rekomendasi yang dimaksud dinyatakan dalam sekumpulan konsep, definisi, klasifikasi, dan aturan neraca yang disepakati secara internasional dalam mengukur indikator tertentu seperti Produk Domestik Bruto (PDB). Salah satu bentuk adaptasi pencatatan statistik nasional adalah melakukan perubahan tahun dasar PDB Indonesia dari tahun 2000 ke 2010. Perubahan tahun dasar PDB dilakukan seiring dengan mengadopsi rekomendasi PBB yang tertuang dalam Sistem Neraca Nasional 2008 (SNA 2008).

2. Produk Domestik Bruto pada tingkat nasional serta Produk Domestik Regional Bruto (PDRB) pada tingkat regional (provinsi) menggambarkan kemampuan suatu

TECHNICAL NOTES

1. *The method used to estimate national accounts statistics is based on the standard guidelines formed by United Nation known as System of National Accounts (SNA). SNA is the internationally agreed standard set of recommendations on how to compile measures of economic activity in accordance with strict accounting conventions based on economic principles. The recommendations are expressed in term of a set of concepts, definitions, classifications and accounting rules that comprise the internationally agreed standard for measuring indicators such as Gross Domestic Product (GDP). One of the improvement in the national statistical system is to rebase GDP form base year 2000 to 2010 in order to capture current economic condition. It is in line with the United Nations (UN) recommendation on 2008 SNA.*

2. *The basic measure of the value added arising from economic activity is known as Gross Domestic Product at the national level and Gross Regional Domestic Product*

wilayah untuk menciptakan nilai tambah pada suatu waktu tertentu. Untuk menyusun PDB maupun PDRB digunakan 2 pendekatan, yaitu lapangan usaha dan pengeluaran. Keduanya menyajikan komposisi data nilai tambah dirinci menurut sumber kegiatan ekonomi (lapangan usaha) dan menurut komponen penggunaannya. PDB maupun PDRB dari sisi lapangan usaha merupakan penjumlahan seluruh komponen nilai tambah bruto yang mampu diciptakan oleh sektor-sektor ekonomi atas berbagai aktivitas produksinya. Sedangkan dari sisi pengeluaran menjelaskan tentang penggunaan dari nilai tambah tersebut.

3. PDB menurut lapangan usaha mengalami perubahan klasifikasi dari 9 lapangan usaha menjadi 17 lapangan usaha. PDB menurut lapangan usaha dirinci menurut total nilai tambah dari seluruh sektor ekonomi yang mencakup lapangan usaha Pertanian, Kehutanan, dan Perikanan; Pertambangan dan Penggalian; Industri Pengolahan; Perdagangan Listrik dan Gas; Pengadaan Air, Pengelolaan Sampah, Limbah dan Daur Ulang; Konstruksi; Perdagangan Besar dan Eceran,

(GRDP) at the regional level (provinces/regencies/municipalities). To compile these statistics, two approaches have been used, i.e. "production approach" and "expenditure approach". The first approach is to measure value added produced by various kinds of economic activities, while the second approach is to measure final uses of the country's output. In other words, GDP/GRDP is the sum of total value added produced by all economic industries (activities) and the way of using it.

3. *GDP by industry classification changes from 9 sectors to 17 industries. GDP by industry is classified by types of economic activities such as Agriculture, Forestry and Fishing; Mining and Quarrying; Manufacturing; Electricity and Gas; Water supply, Sewerage, Waste Management and Remediation Activities; Construction; Wholesale and Retail Trade; Repair of Motor Vehicles and Motorcycles; Transportation and Storage; Accommodation and Food Service Activities; Information and*

Reparasi Mobil dan Sepeda Motor; Transportasi dan Pergudangan; Penyediaan Akomodasi dan Makan Minum; Informasi dan Komunikasi; Jasa Keuangan dan Asuransi; Real Estat; Jasa Perusahaan; Administrasi Pemerintahan, Pertahanan dan Jaminan Sosial Wajib; Jasa Pendidikan; Jasa Kesehatan dan Kegiatan Sosial; dan Jasa lainnya.

Communication; Financial and Insurance Activities; Real Estate Activities; Business Activities; Public Administration; Defence and Compulsory Social Security; Education; Human Health and Social Work Activities; and Other Services Activities.

4. PDB menurut pengeluaran mengalami perubahan klasifikasi dimana pengeluaran konsumsi Lembaga Non Profit yang Melayani Rumah Tangga (LNPR) yang sebelumnya termasuk bagian dari pengeluaran konsumsi rumah tangga menjadi komponen terpisah. Sehingga klasifikasi PDB menurut pengeluaran dirinci menjadi 7 komponen yaitu komponen pengeluaran konsumsi rumah tangga, pengeluaran konsumsi LNPR, pengeluaran konsumsi pemerintah, pembentukan modal tetap bruto, perubahan inventori, ekspor barang dan jasa, dan impor barang dan jasa.

4. *GDP by expenditure classification changes where consumption expenditure Non-profit Institutions Serving Households (NPISH) previously included as part of household consumption expenditure is taken out into separate component. So that, GDP by type of expenditures is classified into: household consumption expenditure, NPISH consumption expenditure, government consumption expenditure, gross fixed capital formation, changes in inventories, exports of goods and services, and imports of goods and services.*

5. Pengeluaran konsumsi rumah tangga mencakup berbagai pengeluaran konsumsi akhir rumah tangga atas barang dan jasa untuk memenuhi kebutuhan individu

5. *Household consumption expenditures consist of expenditures incurred by households, which are used for both individual or collective needs.*

ataupun kelompok secara langsung. Pengeluaran rumah tangga di sini mencakup makanan dan minuman selain restoran; pakaian, alas kaki dan jasa perawatannya; perumahan dan perlengkapan rumah tangga; kesehatan dan pendidikan; transportasi dan komunikasi; restoran dan hotel serta lainnya.

Household consumptions are classified into food and beverages other than restaurants; clothing, footwear, and related maintenance services; housing and household equipment; health and education; transport and communication; restaurants and hotels; and others.

6. Pengeluaran Konsumsi Pemerintah terdiri dari Pengeluaran Konsumsi Individu dan Pengeluaran Konsumsi Kolektif. Barang dan jasa individu merupakan barang dan jasa privat, dimana ciri-ciri barang privat adalah
- a) Scarcity, yaitu ada kelangkaan/keterbatasan dalam jumlah;
 - b) Excludable consumption, yaitu konsumsi suatu barang dapat dibatasi hanya pada mereka yang memenuhi persyaratan tertentu (biasanya harga);
 - c) Rivalrous competition, yaitu konsumsi oleh satu konsumen akan mengurangi atau menghilangkan kesempatan pihak lain untuk melakukan hal serupa. Contoh barang dan jasa yang dihasilkan pemerintah dan tergolong sebagai barang dan jasa individu adalah jasa pelayanan kesehatan pemerintah di rumah sakit/puskesmas dan jasa pendidikan di sekolah/universitas negeri. Sedangkan barang dan jasa

6. *Government consumption expenditure consists of Individual Consumption Expenditure and Collective Consumption Expenditure. Individual goods and services are private goods and services, which the characteristics of private goods is a) Scarcity, that there is a scarcity/limited in number; b) Excludable consumption, the consumption of goods can be limited only to those who meet certain requirements (usually the price); c) Rivalrous competition, ie consumption by the consumer will reduce or eliminate the chance of another party to do so. Examples of goods and services produced by government and classified as goods and services of individuals is the government health services in hospitals/health centers and education services in schools/universities. Collective goods and services equivalent to*

kolektif ekuivalen dengan barang publik yang memiliki ciri a) Non rivalry, yaitu penggunaan satu konsumen terhadap suatu barang tidak mengurangi kesempatan konsumen lain untuk juga mengkonsumsi barang tersebut; b) Non excludable, yaitu apabila suatu barang publik tersedia, maka tidak ada yang dapat menghalangi siapapun untuk memperoleh manfaat dari barang tersebut atau dengan kata lain setiap orang memiliki akses ke barang tersebut. Contoh barang dan jasa yang dihasilkan pemerintah dan tergolong sebagai barang dan jasa kolektif adalah jasa pertahanan yang dilakukan TNI dan keamanan yang dilakukan kepolisian.

7. Pembentukan Modal Tetap Bruto (PMTB) mencakup pengadaan, pembuatan, dan pembelian barang modal. Barang modal dimaksud adalah barang-barang yang digunakan untuk proses produksi, tahan lama atau yang mempunyai umur pemakaian lebih dari satu tahun seperti bangunan, mesin-mesin dan alat angkutan. Termasuk pula di sini perbaikan besar (berat) yang sifatnya memperpanjang umur atau mengubah bentuk atau kapasitas barang modal tersebut.

public goods characterized by a) Non-rivalry, namely the use of a consumer for an item does not reduce the chance of another consumer to also consume goods; b) Non-excludable, i.e. when a public good available, then nothing can hinder anyone to benefit from the goods or in other words everyone has access to the goods. Examples of goods and services produced by government and classified as collective goods and services is carried military defense services and the police's security.

7. *Gross Fixed Capital Formation (GFCF) includes procurement, manufacture, and the purchase of capital goods. Capital goods are goods which are used for the production process, durable or have a service life of more than one year such as buildings, machinery, and transportation equipment. Including here: huge improvement that are to extend the life or changing the shape or the capacity of the capital goods. Capital expenditures for military purposes*

Pengeluaran barang modal untuk keperluan militer juga dicakup sebagai PMTB. Klasifikasi komponen PMTB dibagi menjadi 6 sub komponen yaitu Konstruksi; Mesin dan Peralatan; Kendaraan; Peralatan Lainnya; Cultivated Biological Resources (CBR) dan Produk Kekayaan Intelektual.

are also covered as GFCF. GFCF component are classified into six sub-components: Construction; Machinery and Equipment; vehicle; Other equipment; Cultivated Biological Resources (CBR) and Intellectual Property Product.

8. Ekspor barang dan jasa merupakan transaksi perdagangan barang dan jasa dari penduduk (residen) ke bukan penduduk (nonresiden). Impor barang dan jasa adalah transaksi perdagangan dari bukan penduduk ke penduduk. Ekspor atau impor barang terjadi pada saat terjadi perubahan hak kepemilikan barang antara penduduk dengan bukan penduduk (dengan atau tanpa perpindahan fisik barang tersebut). Pada PDB dengan tahun dasar 2010, ekspor dan impor barang dirinci menjadi nonmigas dan migas.
 9. Produk Domestik Bruto maupun agregat turunannya disajikan dalam 2 (dua) versi penilaian, yaitu atas dasar "harga berlaku" dan atas dasar "harga konstan". Disebut sebagai harga berlaku karena seluruh agregat dinilai dengan menggunakan harga pada tahun
8. *Exports of goods and services consist of transactions of goods and services from residents to non-residents. Imports of goods and services consist of transaction of goods and services from non-residents to residents. Exports and imports of goods occur when there are changes in ownership of goods between residents and non-residents (with or without physical movements of goods across frontiers). On the GDP at 2010 basic year, exports and imports of goods specified into non oil and gas and oil and gas.*
 9. *GDP and its aggregations are presented in two forms: at current market prices and at constant base year market prices. In presenting current market prices, all aggregates are valued at current market prices, while base year constant market prices are shown*

berjalan, sedangkan harga konstan penilaiannya didasarkan kepada harga satu tahun dasar tertentu, dalam publikasi ini digunakan harga tahun 2010.

by valuing all aggregates at fixed base year prices. Year of 2010 is used as the base year in this publication.

10. Laju pertumbuhan Produk Domestik Bruto diperoleh dari perhitungan PDB atas dasar harga konstan. Diperoleh dengan cara mengurangi nilai PDB pada tahun ke-n terhadap nilai pada tahun ke n-1 (tahun sebelumnya), dibagi dengan nilai pada tahun ke n-1, dikalikan dengan 100 persen. Laju pertumbuhan menunjukkan perkembangan agregat pendapatan dari satu waktu tertentu terhadap waktu sebelumnya.

10. Growth rate of Gross Domestic Product is derived from GDP at constant market prices. It is obtained by subtracting the value of GDP year n with the value of GDP year n-1, divided by the value of GDP year n-1 then multiplied by 100 percent. The growth rate of GDP explains the income growth during the given period.

ULASAN

DESCRIPTION

Gambaran menyeluruh tentang kondisi perekonomian Kabupaten Halmahera Utara dapat dilihat melalui neraca ekonomi yang tergambarkan dalam Produk Domestik Regional Bruto (PDRB) Kabupaten Halmahera Utara.

PDRB atas dasar harga berlaku menurut lapangan usaha di Kabupaten Halmahera Utara pada tahun 2018 sebesar 5.307,57 milyar rupiah. Share terbesar berasal dari kategori pertambangan dan penggalian yaitu sebesar 31,26 persen.

Laju pertumbuhan PDRB tahun 2018 sebesar 2,62 persen dimana kategori dengan laju pertumbuhan tertinggi adalah penyediaan akomodasi dan makan, minum sebesar 9,70 persen.

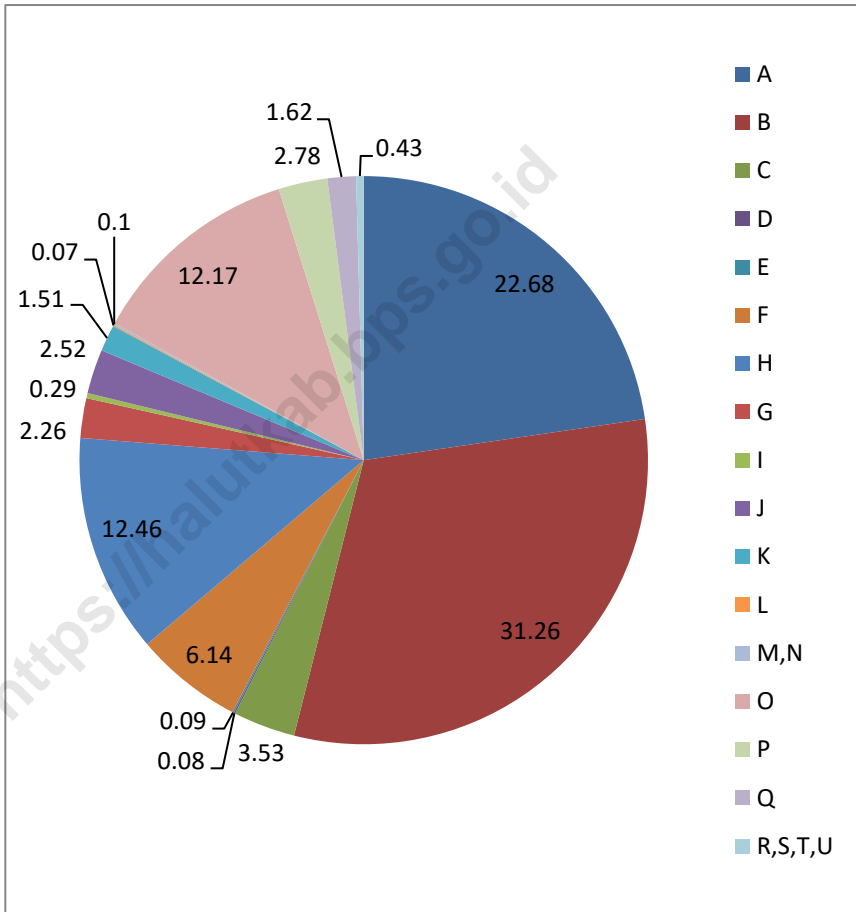
Gross Domestic Regional Product (GDRP) of Halmahera Utara Regency is used to know about Halmahera Utara's economic condition and to draws its economic balance.

GDRP at current prices by business sector in Halmahera Utara Regency in 2018 amounted to 5.307,57 billion rupiah. The biggest share is contributed by mining and excavation category with 31,26 percent.

GDRP growth rate in 2018 amounted to 2,62 percent, the highest growth rate is from accomodation supply, food and drinks category with 9,70 percent.

Gambar 12 Distribusi Produk Domestik Regional Bruto Seri 2010 Kabupaten Halmahera Utara menurut Lapangan Usaha (Persen), 2018

Distribution of Gross Domestic Regional Product Series 2010 of Halmahera Utara Regency by Industrial Origin (Percent), 2018



Sumber/Source: BPS Kabupaten Halmahera Utara/ BPS-Statistics of Halmahera Utara Regency

12. PENDAPATAN REGIONAL/*REGIONAL INCOME*

Tabel 12.1 Produk Domestik Regional Bruto Seri 2010 Kabupaten
Table Halmahera Utara menurut Lapangan Usaha Atas Dasar Harga
Berlaku (Juta Rupiah), 2017-2018
*Gross Domestic Regional Product Series 2010 of Halmahera
Utara Regency at Current Market Prices by Industrial Origin
(Million Rp), 2017-2018*

Lapangan Usaha		2017*)	2018**)
Industrial Origin			
	(1)	(2)	(3)
A	Pertanian, Kehutanan, dan Perikanan	1 163 178,6	1 203 942,8
B	Pertambangan dan Penggalian	1 493 692,4	1 659 024,0
C	Industri Pengolahan	182 299,5	187 481,0
D	Pengadaan Listrik dan Gas	3 928,0	4 168,6
E	Pengadaan Air, Pengelolaan Sampah, Limbah, dan Daur Ulang	4 458,9	4 756,0
F	Konstruksi	292 922,0	326 082,8
G	Perdagangan Besar dan Eceran, Reparasi Mobil, dan Sepeda Motor	618 873,1	661 521,3
H	Transportasi dan Pergudangan	111 675,6	120 020,3
I	Penyediaan Akomodasi dan Makan Minum	13 860,2	15 402,3
J	Informasi dan Komunikasi	125 211,0	134 002,0
K	Jasa Keuangan dan Asuransi	71 362,7	79 896,5
L	Real Estate	3 242,8	3 465,1
M,N	Jasa Perusahaan	5 022,8	5 465,9
O	Administrasi Pemerintahan, Pertahanan, dan Jaminan Sosial Wajib	617 099,8	646 000,4
P	Jasa Pendidikan	141 100,5	147 679,5
Q	Jasa Kesehatan dan Kegiatan Sosial	78 488,7	86 037,7
R,S,T,U	Jasa Lainnya	21 083,2	22 618,9
Produk Domestik Regional Bruto Tanpa Migas		4 947 499,8	5 307 565,1
Gross Domestic Regional Bruto Without Oil			

Catatan/Notes:*) Sementara/Elementary

**) Sangat Sementara/Pre Elementary

Sumber/Source: BPS Kabupaten Halmahera Utara/ BPS-Statistics of Halmahera Utara Regency

Tabel 12.2 Produk Domestik Regional Bruto Seri 2010 Kabupaten Halmahera Utara menurut Lapangan Usaha Atas Dasar Harga Konstan (Juta Rupiah), 2017-2018

Gross Domestic Regional Product Series 2010 of Halmahera Utara Regency at Constant Market Prices by Industrial Origin (Million Rp), 2017-2018

	Lapangan Usaha Industrial Origin	2017*)	2018**)
	(1)	(2)	(3)
A	Pertanian, Kehutanan, dan Perikanan	783 794,0	805 433,8
B	Pertambangan dan Penggalian	1 086 165,6	1 081 401,4
C	Industri Pengolahan	143 203,6	145 488,1
D	Pengadaan Listrik dan Gas	3 006,9	3 143,2
E	Pengadaan Air, Pengelolaan Sampah, Limbah, dan Daur Ulang	3 496,2	3 712,3
F	Konstruksi	209 529,1	224 969,3
G	Perdagangan Besar dan Eceran, Reparasi Mobil, dan Sepeda Motor	466 855,8	490 814,9
H	Transportasi dan Pergudangan	75 867,7	80 308,5
I	Penyediaan Akomodasi dan Makan Minum	9 874,2	10 831,5
J	Informasi dan Komunikasi	108 022,8	113 683,6
K	Jasa Keuangan dan Asuransi	50 217,6	53 346,5
L	Real Estate	2 374,3	2 471,9
M,N	Jasa Perusahaan	4 101,1	4 317,6
O	Administrasi Pemerintahan, Pertahanan, dan Jaminan Sosial Wajib	449 240,8	460 803,0
P	Jasa Pendidikan	102 125,7	105 531,8
Q	Jasa Kesehatan dan Kegiatan Sosial	60 327,8	63 994,6
R,S,T,U	Jasa Lainnya	15 018,0	15 929,7
	Produk Domestik Regional Bruto Tanpa Migas Gross Domestic Regional Bruto Without Oil	3 573 221,1	3 666 735,5

Catatan/Notes:*) Sementara/Elementary

**) Sangat Sementara/Pre Elementary

Sumber/Source: BPS Kabupaten Halmahera Utara/ BPS-Statistics of Halmahera Utara Regency

Tabel 12.3 **Distribusi Persentase Produk Domestik Regional Bruto Seri 2010 Kabupaten Halmahera Utara menurut Lapangan Usaha Atas Dasar Harga Berlaku (Juta Rupiah), 2017-2018**
Percentage Distribution Gross Domestic Regional Bruto Series 2010 of Halmahera Utara Regency at Current Market Prices by Industrial Origin (Million Rp), 2017-2018

Lapangan Usaha Industrial Origin		2017*)	2018**)
(1)		(2)	(3)
A	Pertanian, Kehutanan, dan Perikanan	23,51	22,68
B	Pertambangan dan Penggalian	30,19	31,26
C	Industri Pengolahan	3,68	3,53
D	Pengadaan Listrik dan Gas	0,08	0,08
E	Pengadaan Air, Pengelolaan Sampah, Limbah, dan Daur Ulang	0,09	0,09
F	Konstruksi	5,92	6,14
G	Perdagangan Besar dan Eceran, Reparasi Mobil, dan Sepeda Motor	12,51	12,46
H	Transportasi dan Pergudangan	2,26	2,26
I	Penyediaan Akomodasi dan Makan Minum	0,28	0,29
J	Informasi dan Komunikasi	2,53	2,52
K	Jasa Keuangan dan Asuransi	1,44	1,51
L	Real Estate	0,07	0,07
M,N	Jasa Perusahaan	0,10	0,10
O	Administrasi Pemerintahan, Pertahanan, dan Jaminan Sosial Wajib	12,47	12,17
P	Jasa Pendidikan	2,85	2,78
Q	Jasa Kesehatan dan Kegiatan Sosial	1,59	1,62
R,S,T,U	Jasa Lainnya	0,43	0,43
Produk Domestik Regional Bruto Tanpa Migas Gross Domestic Regional Bruto Without Oil		100,00	100,00

Catatan/Notes:*) Sementara/Elementary

**) Sangat Sementara/Pre Elementary

Sumber/Source: BPS Kabupaten Halmahera Utara/ BPS-Statistics of Halmahera Utara Regency

Tabel 12.4 Laju Pertumbuhan Produk Domestik Regional Bruto Kabupaten Halmahera Utara menurut Lapangan Usaha Atas Dasar Harga Konstan 2010 (Persen), 2017-2018

Growth Rate of Gross Domestic Regional Product of Halmahera Utara Regency by Industrial Origin at Market Price 2010 (Percent), 2017-2018

Lapangan Usaha		2017*)	2018**)
Industrial Origin			
	(1)	(2)	(3)
A	Pertanian, Kehutanan, dan Perikanan	3,52	2,76
B	Pertambangan dan Penggalian	9,73	-0,44
C	Industri Pengolahan	0,51	1,98
D	Pengadaan Listrik dan Gas	6,65	4,53
E	Pengadaan Air, Pengelolaan Sampah, Limbah, dan Daur Ulang	12,81	6,18
F	Konstruksi	7,22	7,37
G	Perdagangan Besar dan Eceran, Reparasi Mobil, dan Sepeda Motor	8,35	5,13
H	Transportasi dan Pergudangan	6,77	5,85
I	Penyediaan Akomodasi dan Makan Minum	12,09	9,70
J	Informasi dan Komunikasi	5,10	5,24
K	Jasa Keuangan dan Asuransi	2,10	6,23
L	Real Estate	8,27	4,11
M,N	Jasa Perusahaan	6,28	5,28
O	Administrasi Pemerintahan, Pertahanan, dan Jaminan Sosial Wajib	6,16	2,57
P	Jasa Pendidikan	5,72	3,34
Q	Jasa Kesehatan dan Kegiatan Sosial	6,28	6,08
R,S,T,U	Jasa Lainnya	6,56	6,07
Produk Domestik Regional Bruto Tanpa Migas		6,66	2,62
Gross Domestic Regional Bruto Without Oil			

Catatan/Notes:*) Sementara/Elementary

**) Sangat Sementara/Pre Elementary

Sumber/Source: BPS Kabupaten Halmahera Utara/ BPS-Statistics of Halmahera Utara Regency

Tabel 12.5 Laju Implisit Produk Domestik Regional Bruto Kabupaten Halmahera Utara menurut Lapangan Usaha Atas Dasar Harga Konstan 2010 (Persen), 2017-2018

Implicit Rate of Gross Domestic Regional Product of Halmahera Utara Regency by Industrial Origin at Market Price 2010 (Percent), 2017-2018

Lapangan Usaha		2017*)	2018**)
Industrial Origin			
	(1)	(2)	(3)
A	Pertanian, Kehutanan, dan Perikanan	2,26	0,72
B	Pertambangan dan Penggalian	6,80	11,56
C	Industri Pengolahan	1,85	0,84
D	Pengadaan Listrik dan Gas	14,65	1,52
E	Pengadaan Air, Pengelolaan Sampah, Limbah, dan Daur Ulang	0,72	0,46
F	Konstruksi	1,58	3,68
G	Perdagangan Besar dan Eceran, Reparasi Mobil, dan Sepeda Motor	3,93	1,67
H	Transportasi dan Pergudangan	2,24	1,53
I	Penyediaan Akomodasi dan Makan Minum	2,90	1,30
J	Informasi dan Komunikasi	1,89	1,69
K	Jasa Keuangan dan Asuransi	4,91	5,39
L	Real Estate	3,01	2,63
M,N	Jasa Perusahaan	1,31	3,36
O	Administrasi Pemerintahan, Pertahanan, dan Jaminan Sosial Wajib	1,15	2,06
P	Jasa Pendidikan	1,48	1,28
Q	Jasa Kesehatan dan Kegiatan Sosial	1,12	3,34
R,S,T,U	Jasa Lainnya	2,12	1,14
Produk Domestik Regional Bruto Tanpa Migas		3,52	4,54
Gross Domestic Regional Bruto Without Oil			

Catatan/Notes:*) Sementara/Elementary

**) Sangat Sementara/Pre Elementary

Sumber/Source: BPS Kabupaten Halmahera Utara/ BPS-Statistics of Halmahera Utara Regency

Tabel 12.6 Regional Produk Domestik Bruto Seri 2010 Kabupaten Halmahera Utara menurut Pengeluaran Atas Dasar Harga Berlaku (Juta Rupiah), 2017-2018

Gross Domestic Regional Product Series 2010 of Halmahera Utara Regency at Current Market Prices by Expenditure (Million Rp), 2017-2018

	Pengeluaran Expenditure	2017*)	2018**)
	(1)	(2)	(3)
1	Pengeluaran Konsumsi Rumahtangga	2 602 485,88	2 829 744,80
2	Pengeluaran Konsumsi LNPRT	56 886,39	66 994,68
3	Pengeluaran Konsumsi Pemerintah	1 172 029,14	1 290 340,08
4	Pembentukan Modal Tetap Bruto	1 456 587,64	1 708 928,62
5	Perubahan Inventori	-183 711,37	169 135,25
6	Ekspor Barang dan Jasa	6 201 431,35	5 131 043,81
7	Dikurangi Impor Barang dan Jasa	6 358 209,22	5 888 622,09
	Produk Domestik Regional Bruto Tanpa Migas Gross Domestic Regional Bruto Without Oil	4 947 499,82	5 307 565,15

Catatan/Notes:*) Sementara/Elementary

**) Sangat Sementara/Pre Elementary

Sumber/Source: BPS Kabupaten Halmahera Utara/BPS-Statistics of Halmahera Utara Regency

Tabel 12.7 Produk Domestik Regional Bruto Seri 2010 Kabupaten Halmahera Utara menurut Pengeluaran Atas Dasar Harga Konstan (Juta Rupiah), 2017-2018

Gross Domestic Regional Product Series 2010 of Halmahera Utara Regency at Constant Market Prices by Expenditure (Million Rp), 2017-2018

	Pengeluaran Expenditure	2017*)	2018**)
	(1)	(2)	(3)
1	Pengeluaran Konsumsi Rumahtangga	1 802 220,53	1 899 408,68
2	Pengeluaran Konsumsi LNPR	40 359,36	45 633,16
3	Pengeluaran Konsumsi Pemerintah	719 638,48	736 491,62
4	Pembentukan Modal Tetap Bruto	1 147 651,63	1 200 126,50
5	Perubahan Inventori	-90 151,13	89 601,74
6	Ekspor Barang dan Jasa	5 285 649,93	4 101 948,97
7	Dikurangi Impor Barang dan Jasa	5 332 147,74	4 406 475,16
	Produk Domestik Regional Bruto Tanpa Migas Gross Domestic Regional Bruto Without Oil	3 573 221,07	3 666 735,51

Catatan/Notes:*) Sementara/Elementary

**) Sangat Sementara/Pre Elementary

Sumber/Source: BPS Kabupaten Halmahera Utara/BPS-Statistics of Halmahera Utara Regency

Tabel 12.8 Distribusi Produk Domestik Regional Bruto Seri 2010 Kabupaten Halmahera Utara menurut Pengeluaran Atas Dasar Harga Berlaku (Persen), 2017-2018

Distribution of Gross Domestic Regional Product Series 2010 of Halmahera Utara Regency at Current Market Prices by Expenditure (Percent), 2017-2018

	Pengeluaran Expenditure	2017*)	2018**)
	(1)	(2)	(3)
1	Pengeluaran Konsumsi Rumahtangga	52,60	53,32
2	Pengeluaran Konsumsi LNPRT	1,15	1,26
3	Pengeluaran Konsumsi Pemerintah	23,69	24,31
4	Pembentukan Modal Tetap Bruto	29,44	32,20
5	Perubahan Inventori	-3,71	3,19
6	Ekspor Barang dan Jasa	125,34	96,67
7	Dikurangi Impor Barang dan Jasa	128,51	110,95
Produk Domestik Regional Bruto Tanpa Migas Gross Domestic Regional Bruto Without Oil		100,00	100,00

Catatan/Notes:*) Sementara/Elementary

**) Sangat Sementara/Pre Elementary

Sumber/Source: BPS Kabupaten Halmahera Utara/BPS-Statistics of Halmahera Utara Regency

Tabel 12.9 Laju Pertumbuhan Produk Domestik Regional Bruto Seri 2010 Kabupaten Halmahera Utara menurut Pengeluaran (Persen), 2017-2018
Growth Rate of Gross Domestic Regional Product Series 2010 of Halmahera Utara Regency by Expenditure (Percent), 2017-2018

	Pengeluaran Expenditure	2017*)	2018**)
	(1)	(2)	(3)
1	Pengeluaran Konsumsi Rumahtangga	3,94	5,39
2	Pengeluaran Konsumsi LNPR	7,08	13,07
3	Pengeluaran Konsumsi Pemerintah	3,80	2,34
4	Pembentukan Modal Tetap Bruto	6,85	4,57
5	Perubahan Inventori	-701,15	199,39
6	Ekspor Barang dan Jasa	76,78	-22,39
7	Dikurangi Impor Barang dan Jasa	68,34	-17,36
	Produk Domestik Regional Bruto Tanpa Migas Gross Domestic Regional Bruto Without Oil	6,66	2,62

Catatan/Notes:*) Sementara/Elementary

**) Sangat Sementara/Pre Elementary

Sumber/Source: BPS Kabupaten Halmahera Utara/BPS-Statistics of Halmahera Utara Regency

Tabel 12.10 Laju Implisit Produk Domestik Regional Bruto Seri 2010
Table Kabupaten Halmahera Utara menurut Pengeluaran (Persen),
2017-2018

Implicit Rate of Gross Domestic Regional Product Series
2010 of Halmahera Utara Regency by Expenditure (Percent),
2017-2018

	Pengeluaran	2017*)	2018**)
	<i>Expenditure</i>		
	(1)	(2)	(3)
1	Pengeluaran Konsumsi Rumahtangga	4.61	4.00
2	Pengeluaran Konsumsi LNPRT	2.43	1.14
3	Pengeluaran Konsumsi Pemerintah	4.92	2.43
4	Pembentukan Modal Tepat Bruto	2.78	3.57
5	Perubahan Inventori	-	-
6	Ekspor Barang dan Jasa	-0.76	2.87
7	Dikurangi Impor Barang dan Jasa	0.87	0.74
	Produk Domestik Regional Bruto	3,98	4,01
	<i>Gross Domestic Regional Bruto</i>		
	Produk Domestik Regional Bruto Tanpa Migas	3,98	4,01
	<i>Gross Domestic Regional Bruto Without Oil</i>		

Catatan/Notes:*) Sementara/Elementary

**) Sangat Sementara/Pre Elementary

Sumber/Source: BPS Kabupaten Halmahera Utara/BPS-Statistics of Halmahera Utara Regency



Sensus
Penduduk
2020

DATA

MENCERDASKAN BANGSA

— *Enlighten The Nation* —



**BADAN PUSAT STATISTIK
KABUPATEN HALMAHERA UTARA
BPS-Statistics of Halmahera Utara Regency**

Jalan Kawasan Perkantoran Pemda Halut, MKCM, Tobelo, Halmahera Utara
Homepage: halutkab.bps.go.id E-mail: bps8205@bps.go.id

ISSN 2502-9045



9 772502 904001